



MINISTERO DELL'AMBIENTE E DELLA SICUREZZA ENERGETICA  
DIPARTIMENTO ENERGIA  
DIREZIONE GENERALE FONTI ENERGETICHE E TITOLI ABILITATIVI

---

Anno LXIX - N. 8

31 agosto 2025

# BOLLETTINO UFFICIALE DEGLI IDROCARBURI E DELLE GEORISORSE



MINISTERO DELL'AMBIENTE E DELLA SICUREZZA ENERGETICA  
DIPARTIMENTO ENERGIA  
DIREZIONE GENERALE FONTI ENERGETICHE E TITOLI ABILITATIVI

---

Anno LXVIX - N. 8

31 agosto 2025

# BOLLETTINO UFFICIALE DEGLI IDROCARBURI E DELLE GEORISORSE



## SOMMARIO

### ATTIVITÀ DI RICERCA E COLTIVAZIONE DI IDROCARBURI IN TERRA

#### PERMESSI DI RICERCA

##### DECRETI DI RIDUZIONE DELL'AREA

DECRETO MINISTERIALE 7 agosto 2025 Riduzione dell'area del permesso di ricerca «BADILE» della Società APENNINE ENERGY S.p.A. ....	7
---	---

### ATTIVITÀ DI RICERCA E COLTIVAZIONE DI IDROCARBURI IN MARE

#### PERMESSI DI RICERCA

##### DECRETI RELATIVI ALLA VIGENZA

DECRETO MINISTERIALE 6 agosto 2025 Conferimento del permesso di ricerca «C.R150.AU» della Società AUDAX ENERGY S.r.l. ....	10
--	----

#### CONCESSIONI DI COLTIVAZIONE

##### ISTANZE RELATIVE ALLA VIGENZA

Istanza di proroga quinquennale della concessione di coltivazione «C.C1.AG» della Società ENI MEDITERRANEA IDROCARBURI S.p.A. ....	16
Istanza di proroga quinquennale della concessione di coltivazione «A.C18.AG» della Società ENI S.p.A. ....	16

### RISORSE GEOTERMICHE

#### PERMESSI DI RICERCA FINALIZZATI ALLA SPERIMENTAZIONE DI IMPIANTI PILOTA

##### DECRETI RELATIVI ALLA VIGENZA

DECRETO MINISTERIALE 4 agosto 2025 Conferimento del permesso di ricerca di risorse geotermiche finalizzato alla sperimentazione di impianto pilota «CASA DEL CORTO» della Società SVOLTA GEOTERMICA S.r.l. ....	17
---	----

### PIANI TOPOGRAFICI

Tav. 1 – Permesso di ricerca «BADILE» .....	25
Tav. 2 – Permesso di ricerca «C.R150.AU» .....	26
Tav. 3 – Permesso di ricerca di risorse geotermiche finalizzato alla sperimentazione di impianto pilota «CASA DEL CORTO» .....	27

### ELENCHI

TITOLI CANCELLATI DALL'ELENCO DEI TITOLI MINERARI VIGENTI .....	30
ELENCO DELLE ISTANZE PER IL CONFERIMENTO DI NUOVI TITOLI MINERARI .....	38
ELENCO DEI TITOLI MINERARI VIGENTI .....	39

**AVVERTENZE**

Al fine di agevolare la consultazione delle istanze e dei provvedimenti citati con il loro numero di pubblicazione nel *Bollettino ufficiale degli idrocarburi e delle georisorse* si riportano qui di seguito i numeri di pubblicazione che contrassegnano le istanze ed i provvedimenti pubblicati in ciascun numero del *B.U.I.G.*

BOLLETTINO			NUMERI DI PUBBLICAZIONE		BOLLETTINO			NUMERI DI PUBBLICAZIONE	
Anno	Numero	Data di pubblicazione	dal numero	al numero	Anno	Numero	Data di pubblicazione	dal numero	al numero
LXII	1	31 gennaio 2018	1	11	LXVI	1	31 gennaio 2022	1	13
LXII	2	28 febbraio 2018	12	24	LXVI	2	28 febbraio 2022	14	18
LXII	3	31 marzo 2018	25	34	LXVI	3	31 marzo 2022	19	62
LXII	4	30 aprile 2018	35	45	LXVI	4	30 aprile 2022	63	69
LXII	5	31 maggio 2018	46	58	LXVI	5	31 maggio 2022	70	84
LXII	6	30 giugno 2018	59	69	LXVI	6	30 giugno 2022	85	87
LXII	7	31 luglio 2018	70	85	LXVI	7	31 luglio 2022	88	118
LXII	8	31 agosto 2018	86	87	LXVI	8	31 agosto 2022	119	124
LXII	9	30 settembre 2018	88	92	LXVI	9	30 settembre 2022	125	142
LXII	10	31 ottobre 2018	93	97	LXVI	10	31 ottobre 2022	143	164
LXII	11	30 novembre	98	106	LXVI	11	30 novembre 2022	165	171
LXII	12	31 dicembre 2018	107	118	LXVI	12	31 dicembre 2022	172	180
LXIII	1	31 gennaio 2019	1	7	LXVII	1	31 gennaio 2023	1	3
LXIII	2	28 febbraio 2019	8	12	LXVII	2	28 febbraio 2023	4	4
LXIII	3	31 marzo 2019	13	22	LXVII	3	31 marzo 2023	5	21
LXIII	4	30 aprile 2019	23	27	LXVII	4	30 aprile 2023	22	22
LXIII	5	31 maggio 2019	28	40	LXVII	5	31 maggio 2023	23	32
LXIII	6	30 giugno 2019	41	62	LXVII	6	30 giugno 2023	33	35
LXIII	7	31 luglio 2019	63	80	LXVII	7	31 luglio 2023	36	40
LXIII	8	31 agosto 2019	81	85	LXVII	8	31 agosto 2023	41	45
LXIII	9	30 settembre 2019	86	90	LXVII	9	30 settembre 2023	46	57
LXIII	10	31 ottobre 2019	91	91	LXVII	10	31 ottobre 2023	58	59
LXIII	11	30 novembre 2019	92	95	LXVII	11	30 novembre 2023	60	62
LXIII	12	31 dicembre 2019	96	142	LXVII	12	31 dicembre 2023	63	86
LXIV	1	31 gennaio 2020	1	7	LXVIII	1	31 gennaio 2024	1	5
LXIV	2	29 febbraio 2020	8	15	LXVIII	2	29 febbraio 2024	6	11
LXIV	3	31 marzo 2020	16	20	LXVIII	3	31 marzo 2024	12	21
LXIV	4	30 aprile 2020	21	23	LXVIII	4	30 aprile 2024	22	23
LXIV	5	31 maggio 2020	24	28	LXVIII	5	31 maggio 2024	24	29
LXIV	6	30 giugno 2020	29	29	LXVIII	6	30 giugno 2024	30	37
LXIV	7	31 luglio 2020	30	31	LXVIII	7	31 luglio 2024	38	42
LXIV	8	31 agosto 2020	32	35	LXVIII	8	31 agosto 2024	43	44
LXIV	9	30 settembre 2020	36	41	LXVIII	9	30 settembre 2024	45	51
LXIV	10	31 ottobre 2020	42	43	LXVIII	10	31 ottobre 2024	52	56
LXIV	11	30 novembre 2020	44	47	LXVIII	11	30 novembre 2024	57	60
LXIV	12	31 dicembre 2020	48	62	LXVIII	12	31 dicembre 2024	61	80
LXV	1	31 gennaio 2021	1	9	LXIX	1	31 gennaio 2025	1	1
LXV	2	28 febbraio 2021	10	22	LXIX	2	28 febbraio 2025	2	4
LXV	3	31 marzo 2021	23	41	LXIX	3	31 marzo 2025	5	12
LXV	4	30 aprile 2021	42	57	LXIX	4	30 aprile 2025	13	23
LXV	5	31 maggio 2021	58	65	LXIX	5	31 maggio 2025	24	34
LXV	6	30 giugno 2021	66	69	LXIX	6	30 giugno 2025	35	46
LXV	7	31 luglio 2021	70	75	LXIX	7	31 luglio 2025	47	56
LXV	8	31 agosto 2021	76	83	LXIX	8	31 agosto 2025	57	61
LXV	9	30 settembre 2021	84	87					
LXV	10	31 ottobre 2021	88	92					
LXV	11	30 novembre 2021	93	101					
LXV	12	31 dicembre 2021	102	103					

La delimitazione delle istanze, dei permessi e delle concessioni pubblicate sui BUIG è rappresentata esclusivamente dalle relative coordinate geografiche, pertanto le tavole allegare sono puramente indicative ed eventuali incongruenze con le suddette coordinate geografiche sono da considerarsi semplici imprecisioni grafiche. Eventuali opposizioni o reclami avverso le istanze ed i provvedimenti pubblicati nel *B.U.I.G.*, vanno indirizzate al Ministero dell'ambiente e della sicurezza energetica - Direzione generale fonti energetiche e titoli abilitativi PEC: [fta@pec.mase.gov.it](mailto:fta@pec.mase.gov.it).

Il *B.U.I.G.* è pubblicato sul sito internet del Ministero dell'ambiente e della sicurezza energetica - Direzione generale fonti energetiche e titoli abilitativi - UNMIG all'indirizzo <https://unmig.mase.gov.it/buig/> entro il giorno 5 del mese successivo alla data del Bollettino stesso.

## RECAPITI

### DIREZIONE GENERALE FONTI ENERGETICHE E TITOLI ABILITATIVI (FTA)

Via Sallustiana, 53 00187 Roma

Tel.: (+39) 06 5722 5190

PEC: [fta@pec.mase.gov.it](mailto:fta@pec.mase.gov.it)

Direttore Generale: Marilena Barbaro

#### Divisione II

Analisi e studi settore energetico e georisorse, promozione nuove tecnologie

Via Antonio Bosio, 15 - 00161 Roma

Tel.: (+39) 06 5722 9204

PEC: [dgis.div02@pec.mase.gov.it](mailto:dgis.div02@pec.mase.gov.it)

BUIG e Cartografia

email: [redazione.buig@mase.gov.it](mailto:redazione.buig@mase.gov.it)

#### Divisione III

Reti gas e idrogeno, scorte petrolifere, Autorizzazioni CCS e ufficio espropri

Via Sallustiana, 53 - 00187 Roma

Tel.: (+39) 06 5722 8157

PEC: [dgis.div03@pec.mase.gov.it](mailto:dgis.div03@pec.mase.gov.it)

Dirigente: Mesiano Maria Rosaria

e-mail: [mesiano.mariarosaria@mase.gov.it](mailto:mesiano.mariarosaria@mase.gov.it)

#### Divisione V

Rilascio titoli minerari e normativa tecnica nel settore delle georisorse; sezione laboratori e servizi tecnici

Via Antonio Bosio, 15 - 00161 Roma

Tel.: (+39) 06 5722 9206

PEC: [dgis.div05@pec.mase.gov.it](mailto:dgis.div05@pec.mase.gov.it)

Dirigente: Alessandra Fagiani

e-mail: [fagiani.alessandra@mase.gov.it](mailto:fagiani.alessandra@mase.gov.it)

#### Divisione VI

Sezione UNMIG dell'Italia Centro Nord (con sedi a Bologna e a Roma)

Sezione UNMIG dell'Italia Settentrionale

Via Zamboni, 1 - 40125 Bologna

Tel.: (+39) 06 5722 9800

PEC: [unmig.bologna@pec.mase.gov.it](mailto:unmig.bologna@pec.mase.gov.it)

Sezione UNMIG dell'Italia Centrale

Via Cristoforo Colombo, 44 - 00147 Roma

Tel.: (+39) 06-5722 5226

PEC: [unmig.roma@pec.mase.gov.it](mailto:unmig.roma@pec.mase.gov.it)

#### Divisione VII

Sezione UNMIG dell'Italia Meridionale

Piazza Giovanni Bovio, 22 - 80133 Napoli

Tel.: (+39) 06 5722 9550

PEC: [unmig.napoli@pec.mase.gov.it](mailto:unmig.napoli@pec.mase.gov.it)

Dirigente: Dibitonto Caterina

e-mail: [dibitonto.caterina@mase.gov.it](mailto:dibitonto.caterina@mase.gov.it)

# ATTIVITÀ DI RICERCA E COLTIVAZIONE DI IDROCARBURI IN TERRA

## PERMESSI DI RICERCA

### DECRETI DI RIDUZIONE DELL'AREA

NUMERO DI PUBBLICAZIONE: 57

DECRETO MINISTERIALE 7 agosto 2025

**Riduzione dell'area del permesso di ricerca «BADILE» della Società APENNINE ENERGY S.p.A.**

#### IL DIRETTORE GENERALE FONTI ENERGETICHE E TITOLI ABILITATIVI

VISTO il regio decreto 29 luglio 1927, n. 1443, e successive modificazioni, recante "Norme di carattere legislativo per disciplinare la ricerca e la coltivazione delle miniere del Regno";

VISTA la legge 11 gennaio 1957, n. 6, e successive modificazioni, recante "Ricerca e coltivazione degli idrocarburi liquidi e gassosi";

VISTA la legge 21 luglio 1967, n. 613, e successive modificazioni, recante "Ricerca e coltivazione degli idrocarburi liquidi e gassosi nel mare territoriale e nella piattaforma continentale e modificazioni alla legge 11 gennaio 1957, n. 6, sulla ricerca e coltivazione degli idrocarburi liquidi e gassosi";

VISTO il decreto del Presidente della Repubblica 24 novembre 1971, n. 1199, e successive modificazioni, recante "Semplificazione dei procedimenti in materia di ricorsi amministrativi";

VISTA la legge 7 agosto 1990, n. 241, e successive modificazioni, recante "Nuove norme in materia di procedimento amministrativo e di diritto di accesso ai documenti amministrativi";

VISTA la legge 9 gennaio 1991, n. 9, e successive modificazioni, recante "Norme per l'attuazione del nuovo Piano energetico nazionale: aspetti istituzionali, centrali idroelettriche ed elettrodotti, idrocarburi e geotermia, autoproduzione e disposizioni fiscali";

VISTO il regolamento di cui al decreto del Presidente della Repubblica 18 aprile 1994, n. 484, recante "Disciplina dei procedimenti di conferimento dei permessi di prospezione o ricerca e di concessione di coltivazione di idrocarburi in terraferma e in mare";

VISTO il decreto legislativo 25 novembre 1996, n. 624, recante "Attuazione della direttiva 92/91/CEE relativa alla sicurezza e salute dei lavoratori nelle industrie estrattive per trivellazione e della direttiva 92/104/CEE relativa alla sicurezza e salute dei lavoratori nelle industrie estrattive a cielo aperto o sotterranee";

VISTO il decreto legislativo 25 novembre 1996, n. 625, e successive modificazioni, recante "Attuazione della direttiva 94/22/CEE, relativa alle condizioni di rilascio e di esercizio delle autorizzazioni alla prospezione, ricerca e coltivazione di idrocarburi";

VISTO l'Accordo procedimentale (rep. n. 1247), sancito dalla Conferenza Stato-Regioni in data 24 aprile 2001, per l'acquisizione dell'intesa prevista dall'art. 29, comma 2, lett. I), del decreto legislativo 31 marzo 1998, n. 112, e successive modificazioni;

VISTA la legge 23 agosto 2004, n. 239, e successive modificazioni, recante "Riordino del settore energetico, nonché delega al governo per il riassetto delle disposizioni vigenti in materia di energia" e, in particolare, l'art. 1, commi da 77 a 84;

VISTO il decreto legislativo 3 aprile 2006, n. 152, e successive modificazioni, recante "Norme in materia ambientale";

VISTO il decreto-legge 18 ottobre 2012, n. 17, convertito, con modificazioni, dalla legge 17 dicembre 2012, n. 221, e in particolare l'art. 34, comma 19, il quale dispone che: «Per la piena attuazione dei piani e dei programmi relativi allo sviluppo e alla sicurezza dei sistemi energetici di cui al decreto legislativo 1° giugno 2011, n. 93, gli impianti attualmente in funzione [...] di cui agli articoli 6 e 9 della legge 9 gennaio 1991, n. 9, continuano ad essere eserciti fino al completamento delle procedure autorizzative in corso previste sulla base dell'originario titolo abilitativo, la cui scadenza deve intendersi a tal fine automaticamente prorogata fino all'anzidetto completamento»;

VISTO il decreto del Direttore generale per le risorse minerarie ed energetiche 15 luglio 2015, recante "Procedure operative di attuazione del decreto 25 marzo 2015 e modalità di svolgimento delle attività di prospezione, ricerca e coltivazione di idrocarburi liquidi e gassosi e dei relativi controlli, ai sensi dell'art. 19, comma 6, dello stesso decreto";

VISTO il decreto del Ministro dello sviluppo economico 7 dicembre 2016, come modificato dal decreto del Ministro dello sviluppo economico 9 agosto 2017, recante "Disciplinare tipo per il rilascio e l'esercizio dei titoli minerari per la prospezione, ricerca e coltivazione di idrocarburi liquidi e gassosi in terraferma, nel mare territoriale e nella piattaforma continentale";

VISTO, in particolare, l'articolo 3, comma 7, del decreto del Ministro dello sviluppo economico 7 dicembre 2016, secondo il quale: «Ai sensi dell'art. 34, comma 19, del decreto-legge 18 ottobre 2012, n. 179, convertito con modificazioni dalla legge 17 dicembre 2012, n. 221, i titoli abilitativi di cui al comma 1, qualora in base a quanto previsto dalle rispettive leggi di riferimento venga presentata istanza di proroga, devono intendersi automaticamente prorogati fino al completamento del procedimento di conferimento della proroga stessa. Durante tale periodo potranno essere autorizzate le attività previste dal programma lavori del titolo abilitativo oggetto di proroga»;

VISTO il decreto-legge 14 dicembre 2018, n. 135, convertito, con modificazioni, dalla legge 11 febbraio 2019, n. 12, e successive modificazioni, e in particolare l'art. 11-ter, recante "Disposizioni in materia di canoni per le concessioni e i permessi di ricerca nel settore degli idrocarburi";

VISTO il decreto del Presidente del Consiglio dei ministri 29 luglio 2021, n. 128, come modificato dal decreto del Presidente del Consiglio dei ministri 30 ottobre 2023, n. 180, recante "Regolamento di organizzazione del Ministero dell'ambiente e della sicurezza energetica";

VISTO il decreto del Ministro dell'ambiente e della sicurezza energetica n. 17 del 12 gennaio 2024, recante "Individuazione e definizione dei compiti degli Uffici di livello dirigenziale non generale del Ministero dell'ambiente e della sicurezza energetica";

VISTO il decreto-legge 17 ottobre 2024, n. 153, convertito, con modificazioni, dalla legge 13 dicembre 2024, n. 191, e in particolare l'art. 2, recante "Disposizioni urgenti per coniugare le esigenze di salvaguardia dell'ambiente con le esigenze di sicurezza degli approvvigionamenti";

VISTO il D.M. 23 marzo 2010 con il quale è stato conferito alla Società Apennine Energy S.r.l., per la durata di sei anni, il permesso di ricerca di idrocarburi liquidi e gassosi in terraferma denominato "BADILE", dell'estensione di 154,50 km<sup>2</sup> ricadenti nel territorio della Regione Lombardia, Province di Milano e Pavia;

VISTO il D.M. 17 aprile 2013 con il quale la titolarità del permesso di ricerca "BADILE" è stata intestata alla Società Apennine Energy S.p.A., a seguito del cambio della forma societaria e della denominazione sociale della Società Apennine Energy S.r.l.;

VISTI i DD.MM. 28 luglio 2015, 12 aprile 2016 e 4 luglio 2016 con i quali il decorso temporale del permesso di ricerca "BADILE" è stato complessivamente sospeso dal 19 dicembre 2014 al 10 maggio 2016;

VISTA l'istanza in data 10 marzo 2017, acquisita agli atti con prot. n. 6501 del 15 marzo 2017, con la quale la Società titolare ha chiesto la prima proroga triennale del permesso di ricerca "BADILE", la cui istruttoria è stata avviata dall'Amministrazione;

CONSIDERATO che ai sensi dell'art. 11-ter, comma 6, del decreto-legge 14 dicembre 2018, n. 135, convertito, con modificazioni, dalla legge 11 febbraio 2019, n. 12, i permessi di ricerca di idrocarburi liquidi e gassosi in essere sono stati sospesi dal 13 febbraio 2019 al 30 settembre 2021 nelle more dell'adozione del Piano per la transizione energetica sostenibile delle aree idonee (PITESAI);

CONSIDERATO che con il decreto del Ministro della transizione ecologica n. 548 del 28 dicembre 2021, pubblicato nella Gazzetta Ufficiale dell'11 febbraio 2022, è stato approvato il PITESAI, ai sensi dell'art. 11-ter del decreto-legge 14 dicembre 2018, n. 135, convertito, con modificazioni, dalla legge 11 febbraio 2019, n. 12;

CONSIDERATO che con sentenze pubblicate a partire da febbraio 2024 il Tribunale Amministrativo Regionale per il Lazio ha disposto l'annullamento del PITESAI;

VISTO il D.M. 10 febbraio 2025 di ripristino del permesso di ricerca "BADILE" a seguito dell'annullamento del PITESAI, che ha stabilito, tra l'altro, che ai fini del computo della durata del titolo, non è conteggiato il periodo compreso tra il 22 luglio 2022 e la data del medesimo decreto;

VISTA l'istanza del 10 aprile 2025, acquisita agli atti con prot. n. 68949 di pari data, con la quale la Società titolare ha chiesto la riduzione dell'area del permesso di ricerca "BADILE" da 154,50 km<sup>2</sup> a 38,00 km<sup>2</sup>;

VISTA la nota prot. n. 74635 del 18 aprile 2025 con la quale la Ex Div. II della Direzione generale fonti energetiche e titoli abilitativi ha trasmesso gli esiti della verifica cartografica sull'ammissibilità dell'area richiesta con l'istanza del 10 aprile 2025, calcolando la superficie ridotta del permesso di ricerca "BADILE" in 38,63 km<sup>2</sup>;

VISTA la nota del 29 maggio 2025, acquisita agli atti con prot. n. 103282 di pari data, con la quale la Ex Div. VI – Sezione UNMIG dell'Italia Settentrionale ha espresso parere favorevole sull'istanza di riduzione di area del 10 aprile 2025;

PRESO ATTO che nella porzione di area oggetto di rinuncia non sono presenti pertinenze minerarie e, pertanto, non sussistono esigenze di ripristino minerario dei luoghi;

VISTA la relazione istruttoria del competente Ufficio della Direzione generale fonti energetiche e titoli abilitativi, di cui alla nota prot. n. 149321 del 6 agosto 2025;

VISTI gli atti d'ufficio;

RITENUTO di poter procedere alla riduzione dell'area del permesso di ricerca "BADILE";



D E C R E T A:

Art. 1

(Riduzione dell'area del permesso di ricerca)

1. Ai sensi dell'art. 11 del decreto del Presidente della Repubblica 18 aprile 1994, n. 484, a decorrere dalla data del presente decreto l'area del permesso di ricerca di idrocarburi liquidi e gassosi denominato "BADILE", ricadente nel territorio della Regione Lombardia, Province di Milano e Pavia, intestato alla Società APENNINE ENERGY S.p.A. (c.f. 01348720358), con sede legale in Roma, via Calabria 56 (c.a.p. 00187), è ridotta da 154,50 km<sup>2</sup> (centocinquantaquattrovirgolacinquanta) a 38,63 (trentottovirgolasessantatre) km<sup>2</sup>.

2. La zona del terreno entro la quale la Società permissionaria eseguirà la ricerca è delimitata, sul piano topografico alla scala 1:100.000 allegato al presente decreto, con linea continua di colore nero passante per i vertici le cui coordinate geografiche, rilevate graficamente sul piano stesso, sono riportate nella tabella allegata al presente.

Art. 2

(Canone)

1. Ai sensi dell'art. 10 della legge 11 gennaio 1957, n. 6, e successive modificazioni, e dell'art. 5, comma 6, del D.M. 7 dicembre 2016, la Società titolare è tenuta al pagamento del canone per l'anno in corso in riferimento all'area originaria del permesso di ricerca, fatti salvi gli effetti dell'art. 1, comma 2, del D.M. 10 febbraio 2025 citato nelle premesse.

Art. 3

(Pubblicazione e consegna)

1. Il presente decreto è pubblicato nel Bollettino ufficiale degli idrocarburi e delle georisorse (<https://unmig.mase.gov.it/buig/>) e consegnato alla Società titolare tramite l'Agenzia del Demanio – Direzione Regionale Lombardia.

Art. 4

(Ricorsi)

1. Avverso il presente provvedimento è ammesso ricorso giurisdizionale avanti al Tribunale Amministrativo Regionale per il Lazio, sede di Roma, secondo le modalità di cui al decreto legislativo 2 luglio 2010, n. 104, ovvero ricorso straordinario al Capo dello Stato, ai sensi del decreto del Presidente della Repubblica 25 novembre 1971, n. 1199, rispettivamente entro sessanta e centoventi giorni dalla data della pubblicazione nel Bollettino ufficiale degli idrocarburi e delle georisorse del presente provvedimento.

Roma 7 agosto 2025

Il Direttore generale: BARBARO

Allegato al Decreto ministeriale 7 agosto 2025 di riduzione dell'area del permesso di ricerca «BADILE»:

Regione: Lombardia  
Province: Milano, Pavia  
Superficie originaria: 154,5 km<sup>2</sup>  
Superficie ridotta: 38,63 km<sup>2</sup>  
Agenzia del demanio: Direzione regionale Lombardia  
Fogli IGM: 45, 59

- Coordinate geografiche dei vertici:

<i>Vertici</i>	<i>Longitudine W Monte Mario</i>	<i>Latitudine N</i>
a	-3°22',	45°23',
b	-3°18',	45°23',
c	-3°18',	45°17',
d	-3°20',	45°17',
e	-3°20',	45°21',
f	-3°22',	45°21',

- Riproduzione del piano topografico dell'area del permesso di ricerca: tavola fuori testo n. 1

# ATTIVITÀ DI RICERCA E COLTIVAZIONE DI IDROCARBURI IN MARE

## PERMESSI DI RICERCA

### DECRETI RELATIVI ALLA VIGENZA

NUMERO DI PUBBLICAZIONE: 58.

DECRETO MINISTERIALE 6 agosto 2025

**Conferimento del permesso di ricerca «C.R150.AU» della Società AUDAX ENERGY S.r.l.**

#### IL DIRETTORE GENERALE FONTI ENERGETICHE E TITOLI ABILITATIVI

VISTO il regio decreto 29 luglio 1927, n. 1443, e successive modificazioni, recante "Norme di carattere legislativo per disciplinare la ricerca e la coltivazione delle miniere del Regno";

VISTA la legge 11 gennaio 1957, n. 6, e successive modificazioni, recante "Ricerca e coltivazione degli idrocarburi liquidi e gassosi";

VISTO il decreto del Presidente della Repubblica 9 aprile 1959, n. 128, e successive modificazioni, recante "Norme di polizia delle miniere e delle cave";

VISTA la legge 21 luglio 1967, n. 613, e successive modificazioni, recante "Ricerca e coltivazione degli idrocarburi liquidi e gassosi nel mare territoriale e nella piattaforma continentale e modificazioni alla legge 11 gennaio 1957, n. 6, sulla ricerca e coltivazione degli idrocarburi liquidi e gassosi";

VISTO il decreto del Presidente della Repubblica 24 novembre 1971, n. 1199, e successive modificazioni, recante "Semplificazione dei procedimenti in materia di ricorsi amministrativi";

VISTO il decreto del Presidente della Repubblica 24 maggio 1979, n. 886, e successive modificazioni, recante "Integrazione ed adeguamento delle norme di polizia delle miniere e delle cave, contenute nel decreto del Presidente della Repubblica 9 aprile 1959, n. 128, al fine di regolare le attività di prospezione, di ricerca e di coltivazione degli idrocarburi nel mare territoriale e nella piattaforma continentale";

VISTA la legge 7 agosto 1990, n. 241, e successive modificazioni, recante "Nuove norme in materia di procedimento amministrativo e di diritto di accesso ai documenti amministrativi";

VISTA la legge 9 gennaio 1991, n. 9, e successive modificazioni, recante "Norme per l'attuazione del nuovo Piano energetico nazionale: aspetti istituzionali, centrali idroelettriche ed elettrodotti, idrocarburi e geotermia, autoproduzione e disposizioni fiscali";

VISTO il regolamento di cui al decreto del Presidente della Repubblica 18 aprile 1994, n. 484, recante "Disciplina dei procedimenti di conferimento dei permessi di prospezione o ricerca e di concessione di coltivazione di idrocarburi in terraferma e in mare";

VISTO il decreto legislativo 25 novembre 1996, n. 624, recante "Attuazione della direttiva 92/91/CEE relativa alla sicurezza e salute dei lavoratori nelle industrie estrattive per trivellazione e della direttiva 92/104/CEE relativa alla sicurezza e salute dei lavoratori nelle industrie estrattive a cielo aperto o sotterranee";

VISTO il decreto legislativo 25 novembre 1996, n. 625, e successive modificazioni, recante "Attuazione della direttiva 94/22/CEE, relativa alle condizioni di rilascio e di esercizio delle autorizzazioni alla prospezione, ricerca e coltivazione di idrocarburi";

VISTA la legge 23 agosto 2004, n. 239, e successive modificazioni, recante "Riordino del settore energetico, nonché delega al governo per il riassetto delle disposizioni vigenti in materia di energia";

VISTO il decreto legislativo 3 aprile 2006, n. 152, e successive modificazioni, recante "Norme in materia ambientale";

VISTO il decreto legislativo 9 aprile 2008, n. 81, recante "Attuazione dell'articolo 1 della legge 3 agosto 2007, n. 123, in materia di tutela della salute e della sicurezza nei luoghi di lavoro";

VISTO il decreto legislativo 6 settembre 2011, n. 159, recante "Codice delle leggi antimafia e delle misure di prevenzione, nonché nuove disposizioni in materia di documentazione antimafia, a norma degli articoli 1 e 2 della legge 13 agosto 2010, n. 136";

VISTO il decreto-legge 12 settembre 2014, n. 133, convertito, con modificazioni, dalla legge 11 novembre 2014, n. 164, e successive modificazioni, e in particolare l'art. 38, recante "Misure per la valorizzazione delle risorse energetiche nazionali";

VISTO il decreto del Direttore generale per le risorse minerarie ed energetiche 15 luglio 2015, recante "Procedure operative di attuazione del decreto 25 marzo 2015 e modalità di svolgimento delle attività di prospezione, ricerca e coltivazione di idrocarburi liquidi e gassosi e dei relativi controlli, ai sensi dell'art. 19, comma 6, dello stesso decreto";

VISTO il decreto legislativo 18 agosto 2015, n. 145, recante "Attuazione della direttiva 2013/30/UE sulla sicurezza delle operazioni in mare nel settore degli idrocarburi e che modifica la direttiva 2004/35/CE";

VISTO il decreto del Ministro dello sviluppo economico 7 dicembre 2016, come modificato dal decreto del Ministro dello sviluppo economico 9 agosto 2017, recante "Disciplinare tipo per il rilascio e l'esercizio dei titoli minerari per la prospezione, ricerca e coltivazione di idrocarburi liquidi e gassosi in terraferma, nel mare territoriale e nella piattaforma continentale";

VISTO il decreto-legge 14 dicembre 2018, n. 135, convertito, con modificazioni, dalla legge 11 febbraio 2019, n. 12, e successive modificazioni, e in particolare l'art. 11-ter, recante "Disposizioni in materia di canoni per le concessioni e i permessi di ricerca nel settore degli idrocarburi";

VISTO il decreto del Presidente del Consiglio dei ministri 29 luglio 2021, n. 128, come modificato dal decreto del Presidente del Consiglio dei ministri 30 ottobre 2023, n. 180, recante "Regolamento di organizzazione del Ministero dell'ambiente e della sicurezza energetica";

VISTO il decreto del Ministro dell'ambiente e della sicurezza energetica n. 17 del 12 gennaio 2024, recante "Individuazione e definizione dei compiti degli Uffici di livello dirigenziale non generale del Ministero dell'ambiente e della sicurezza energetica";

VISTO il decreto-legge 17 ottobre 2024, n. 153, convertito, con modificazioni, dalla legge 13 dicembre 2024, n. 191, e in particolare l'art. 2, recante "Disposizioni urgenti per coniugare le esigenze di salvaguardia dell'ambiente con le esigenze di sicurezza degli approvvigionamenti";

VISTA l'istanza presentata in data 29 gennaio 2010, pubblicata nel BUIG anno LIV, n. 2 del 28 febbraio 2010, contraddistinta dalla sigla "d 363 C.R.-AX", con la quale la società Audax Energy S.r.l. ha chiesto il rilascio di un permesso di ricerca di idrocarburi in mare, ubicato nel Canale di Sicilia, zone marine "C" e "G", con estensione di 749,30 km<sup>2</sup>;

VISTA la nota del 6 dicembre 2010, pubblicata nel BUIG anno LV, n. 1, del 31 gennaio 2011, con cui la Società Audax Energy S.r.l. ha chiesto la riduzione dell'area dell'istanza di permesso di ricerca "d 363 C.R.-AX" a 724,60 km<sup>2</sup>, al fine di escludere la porzione interferente con l'area marina protetta "Isole Egadi" in applicazione del decreto legislativo 29 giugno 2010, n.128, il quale, novellando l'art. 6, comma 17, del decreto legislativo 3 aprile 2006, n. 152 ha, tra l'altro, vietato le attività di prospezione, ricerca e coltivazione di idrocarburi all'interno del perimetro delle aree marine e costiere a qualsiasi titolo protette per scopi di tutela ambientale;

VISTO il programma dei lavori relativo all'istanza di permesso di ricerca "d 363 C.R.-AX" (All. 1) articolato nelle seguenti fasi: 1) acquisto e rielaborazione di circa 150 km di linee sismiche 2D esistenti, da svolgersi entro 12 mesi dal conferimento; 2) eventuale registrazione di una nuova campagna sismica 2D di circa 150 km o 3D di circa 60 km<sup>2</sup>, qualora l'interpretazione delle vecchie linee sismiche renda necessaria la definizione del prospect individuato, da eseguirsi entro 36 mesi dal conferimento; 3) eventuale perforazione di un sondaggio esplorativo della profondità di circa 2.500 metri, da effettuarsi entro 48 mesi dal conferimento;

VISTO il parere positivo espresso dalla Commissione per gli Idrocarburi e le Risorse Minerarie (CIRM) nella seduta del 3 luglio 2012, con il quale, valutata la situazione concorrenziale in base ai criteri stabiliti dall'art. 5, commi 1, 2, 3 e 4 del decreto legislativo n. 625/1996, si è selezionato il progetto relativo all'istanza di permesso di ricerca "d 363 C.R.-AX", rispetto alla concorrente istanza "d 362C.R-NP" presentata dalla Società Northern Petroleum Ltd;

VISTA la nota prot. n. 7759 del 17 aprile 2014 con la quale la Direzione generale per le risorse minerarie ed energetiche del Ministero dello sviluppo economico ha chiesto, tra l'altro, il parere di competenza delle Amministrazioni interessate ai fini del conferimento del permesso di ricerca in parola;

VISTA la nota prot. n. 13699 del 28 maggio 2014 con la quale la Direzione generale per le valutazioni ambientali del Ministero dell'ambiente e della tutela del territorio e del mare ha comunicato la non assoggettabilità a VIA della prima fase dei lavori, consistente nell'acquisto di linee sismiche e nella loro interpretazione propedeutici al sondaggio esplorativo, del programma dei lavori allegato all'istanza di permesso di ricerca "d 363 C.R.-AX" (All. 2);

VISTA la nota prot. n. 107383 del 22 settembre 2015, acquisita agli atti con prot. n. 31213 del 1° dicembre 2015, con la quale il Comando Generale del Corpo delle Capitanerie di Porto del Ministero delle infrastrutture e dei trasporti, ai fini della sicurezza della navigazione e della vita umana in mare, ha espresso parere favorevole al rilascio del permesso di ricerca relativo all'istanza "d 363 C.R.-AX", per quanto di competenza, «purché le operazioni nella zona di mare interessata avvengano in ossequio alle vigenti norme in materia di sicurezza e, per quanto possibile, in condizioni meteomarine assicurate favorevoli» (All. 3);

VISTA la nota prot. n. 27855 del 17 ottobre 2016, acquisita agli atti con prot. n. 28246 di pari data, con la quale la Direzione generale per la vigilanza sulle Autorità portuali, le infrastrutture portuali ed il trasporto marittimo e per vie d'acqua interne del Ministero delle infrastrutture e dei trasporti ha espresso il proprio nulla osta al rilascio del permesso di ricerca, tenuto conto anche del parere espresso dalla Capitaneria di Porto di Mazara del Vallo e fermo restando l'inserimento nel rilasciando provvedimento delle indicazioni riportate nel parere della suddetta Autorità marittima, ovvero «a condizione che si presti massima attenzione alle condotte sottomarine site nell'area oggetto di ricerca, regolarmente riportate sulla cartografia nautica» (All. 4);

VISTA l'istanza del 29 gennaio 2019, acquisita agli atti con prot. n. 2018 di pari data, con la quale la società proponente ha chiesto un'ulteriore riduzione dell'area dell'istanza di permesso di ricerca a 345,90 km<sup>2</sup>, avendo circoscritto l'interesse minerario ad un'area ristretta rispetto a quella originariamente richiesta;

CONSIDERATO che i procedimenti per il conferimento di permessi di ricerca sono stati sospesi dal 13 febbraio 2019 al 30 settembre 2021, nelle more dell'adozione del Piano per la transizione energetica sostenibile delle aree idonee

(PiTESAI), ai sensi del comma 4 dell'art. 11-ter del decreto-legge 14 dicembre 2018, n. 135, convertito, con modificazioni, dalla legge 11 febbraio 2019, n. 12;

CONSIDERATO che con il decreto del Ministro della transizione ecologica n. 548 del 28 dicembre 2021, pubblicato nella Gazzetta Ufficiale dell'11 febbraio 2022, è stato approvato il PiTESAI, ai sensi dell'art. 11-ter del decreto-legge 14 dicembre 2018, n. 135, convertito, con modificazioni, dalla legge 11 febbraio 2019, n. 12;

VISTA la nota prot. n. 18469 del 13 giugno 2022 con la quale la Direzione generale infrastrutture e sicurezza ha comunicato alla società proponente gli esiti degli approfondimenti tecnici e cartografici che hanno consentito di accertare l'esatta collocazione dell'area dell'istanza di permesso di ricerca "d 363 C.R.-AX" con quanto disposto dal Piano per la transizione energetica sostenibile delle aree idonee (PiTESAI) nel contesto delle aree "idonee" e non "idonee" e, in particolare, che l'area dell'istanza si collocava per un'estensione di 73 km<sup>2</sup> all'interno di aree non idonee come definite dal PiTESAI e che, pertanto, tale porzione di area era da intendersi rigettata, potendo l'iter istruttorio proseguire solo relativamente alla rimanente parte della superficie dell'istanza e solo in caso di obiettivo di ricerca a gas, nel rispetto dei vincoli assoluti e aggiuntivi di esclusione previsti dal Piano (All. 5);

VISTA la nota del 6 luglio 2022, acquisita agli atti con prot. n. 21260 di pari data, con la quale la società proponente ha confermato «il proprio interesse al prosieguo del procedimento amministrativo per il conferimento del titolo minerario afferente alla sola area dell'istanza conferibile, per il solo obiettivo di ricerca a gas e nel rispetto dei vincoli evidenziati nell'area medesima», allegando una relazione tecnica e un adeguamento del programma dei lavori rimodulato per lo sviluppo del nuovo obiettivo di ricerca;

VISTO il parere positivo della Commissione per gli Idrocarburi e le Risorse Minerarie (CIRM) nella seduta del 31 gennaio 2024 espresso a seguito di valutazione del programma dei lavori come rimodulato e trasmesso dalla società Audax Energy S.r.l. con nota del 6 luglio 2022 sopra citato;

CONSIDERATO che con sentenze pubblicate a partire da febbraio 2024 il Tribunale Amministrativo Regionale per il Lazio ha disposto l'annullamento del Piano per la transizione energetica sostenibile delle aree idonee (PiTESAI);

VISTA la nota prot. n. 210131 del 15 novembre 2024 con la quale la Div. V della Direzione generale fonti energetiche e titoli abilitativi ha comunicato alla Società Audax Energy S.r.l. che «questa Amministrazione ha adottato, in attuazione del PiTESAI, il seguente provvedimento relativo a istanza di permesso di ricerca della quale codesta Società è unico titolare: - rigetto parziale e ripermetrazione dell'istanza di permesso di ricerca "d 363 C.R.-AX" (prot. n. 18469 del 13/06/2022). Il predetto provvedimento, per quanto adottato in applicazione delle previsioni del PiTESAI – ora annullato, non può che seguirne le stesse sorti e pertanto questa Amministrazione intende procedere a ripristinare lo status quo ante PiTESAI della relativa istanza, in conformità al quadro normativo vigente e comunque nei limiti delle statuizioni di cui al decreto-legge n. 153/2024»;

VISTA la nota acquisita agli atti con prot. n. 6272 del 15 gennaio 2025 con la quale la società Audax Energy S.r.l. ha comunicato la volontà di riacquisire l'istanza di permesso di ricerca "d 363 C.R.-AX" con lo status quo ante PiTESAI, in conformità al quadro normativo vigente e comunque nei limiti delle statuizioni di cui al decreto-legge n. 153/2024;

VISTA la nota del 27 febbraio 2025, acquisita agli atti con prot. n. 37551 di pari data, con cui la società ha confermato la validità del programma dei lavori inviato con nota del 6 luglio 2022, specificando che il medesimo «era stato appositamente configurato per valutare gli obiettivi a gas situati all'interno dell'area dell'istanza e può essere confermato in quanto idoneo anche alla valutazione di eventuali prospetti presenti nella porzione di area in restituzione»;

VISTA la nota prot. n. 85220 del 9 maggio 2024 con la quale la ex Direzione generale infrastrutture e sicurezza ha comunicato alla società Audax Energy S.r.l. la conclusione con esito positivo del procedimento di verifica della capacità tecnica, economica e organizzativa della società proponente, ai sensi dell'art. 5 della legge n. 9/1991 e dell'art. 4 del decreto del Presidente della Repubblica n. 484/1994 per il rilascio del permesso di ricerca di cui all'istanza "d 363 C.R.-AX", «fermo restando la necessità, una volta rilasciato eventualmente detto permesso, di dover procedere ad una nuova verifica della capacità economica-finanziaria della Società Audax Energy S.r.l., e della sua Società controllante, tra due anni e/o comunque alla conclusione con esito positivo della seconda fase del programma lavori presentato»;

VISTA la nota della ex Div. V della Direzione generale fonti energetiche e titoli abilitativi prot. n. 41004 del 4 marzo 2025, con la quale è stata indetta, ai sensi dell'articolo 14 della legge 7 agosto 1990 n. 241, nel testo vigente prima della c.d. "riforma Madia", secondo quanto previsto dell'art. 7 del decreto legislativo 30 giugno 2016, n. 127, trattandosi di procedimento avviato prima dell'entrata in vigore di detta novella normativa, una Conferenza di servizi finalizzata alla valutazione degli interessi pubblici coinvolti in relazione all'istanza di permesso di ricerca "d 363 C.R.-AX";

VISTO il verbale della riunione della Conferenza di servizi tenutasi in data 27 marzo 2025, nel corso della quale si è determinata la durata dei lavori della medesima in quarantacinque giorni;

VISTA la nota della Div. V della Direzione generale fonti energetiche e titoli abilitativi prot. n. 72256 del 15 aprile 2025, con la quale il verbale della riunione della Conferenza di servizi tenutasi in data 27 marzo 2025 è stato trasmesso alle amministrazioni interessate e alla società proponente;

VISTA la nota prot. n. 87809 del 9 maggio 2025, con la quale il Comando Generale del Corpo delle Capitanerie di Porto del Ministero delle infrastrutture e dei trasporti ha confermato il parere rilasciato con nota sopra citata del 22 settembre 2015, precisando che «si rende necessario integrare il già rilasciato parere portando all'attenzione di codesta Direzione generale, come spazi marittimi prossimi a quelli di cui alla progettualità in argomento, siano oggetto di recente specifica Ordinanza relativa all'attività di posa del cavo in fibra "Progetto UNITIRRENO» e segnalando «l'opportunità che l'iniziativa sia messa, altresì, in correlazione con gli usi concomitanti riferiti, tra l'altro, al settore dell'eolico off-shore per i quali si potrebbero determinare sovrapposizioni/interferenze sugli spazi marittimi interessati dall'istanza in parola» (All. 6);

VISTO l'articolo 14-ter, comma 7, della legge 7 agosto 1990, n. 241, e successive modificazioni, nel testo vigente prima della c.d. "riforma Madia", secondo quanto previsto dell'art. 7 del decreto legislativo 30 giugno 2016, n. 127, secondo il quale «Si considera acquisito l'assenso dell'amministrazione, ivi comprese quelle preposte alla tutela della salute e della pubblica incolumità, alla tutela paesaggistico-territoriale e alla tutela ambientale, esclusi i provvedimenti in materia di VIA, VAS e AIA, il cui rappresentante, all'esito dei lavori della conferenza, non abbia espresso definitivamente la volontà dell'amministrazione rappresentata»;

VISTA la nota della Div. V della Direzione generale fonti energetiche e titoli abilitativi prot. n. 93620 del 16 maggio 2025 con la quale è stata comunicata alle Amministrazioni interessate e alla Società proponente la conclusione con esito positivo dei lavori della Conferenza di servizi sull'istanza di permesso di ricerca "d 363 C.R-.AX" e della relativa istruttoria procedimentale, potendosi considerare acquisiti o confermati i pareri positivi della Sezione UNMIG competente e delle altre amministrazioni coinvolte, ovvero la Direzione generale della pesca marittima e dell'acquacoltura del Ministero dell'agricoltura, della sovranità alimentare e delle foreste, nonché la Direzione generale per i porti, la logistica e l'intermodalità e il Comando Generale del Corpo delle Capitanerie di Porto del Ministero delle infrastrutture e dei trasporti, pur con le prescrizioni eventualmente evidenziate;

VISTO l'art. 2, comma 2, del decreto-legge 17 ottobre 2024, n. 153, convertito, con modificazioni, dalla legge 13 dicembre 2004, n. 191, secondo il quale: «A decorrere dalla data di entrata in vigore del presente decreto, il conferimento di permessi di ricerca e di concessioni di coltivazione di idrocarburi liquidi sul territorio nazionale e a mare non è consentito»;

PRESO ATTO che il programma dei lavori relativo all'istanza di permesso di ricerca "d 363 C.R-.AX" è finalizzato alla ricerca di idrocarburi gassosi;

VISTA la nota prot. n. 94813 del 19 maggio 2025 con la quale la Divisione V della Direzione generale fonti energetiche e titoli abilitativi ha chiesto alla società Audax Energy S.r.l. le necessarie informazioni antimafia per gli adempimenti di cui all'art. 91 del decreto legislativo n. 159/2011 e successive modificazioni;

VISTA la comunicazione del 27 maggio 2025, acquisita agli atti con prot. n. 101550 di pari data, con la quale la società Audax Energy S.r.l. ha fornito documentazione in materia di disposizioni antimafia;

VISTA la richiesta di informazioni ai sensi dell'art. 91 del decreto legislativo n. 159/2011, e successive modificazioni, inoltrata dalla Direzione generale fonti energetiche e titoli abilitativi e registrata presso la Banca Dati Nazionale Antimafia (B.D.N.A.) con prot. n. PR\_RMUTG\_Ingresso\_0234355\_20250603;

PRESO ATTO che, trascorsi trenta giorni dall'inserimento delle informazioni nella banca dati antimafia, non è emersa, a carico dei soggetti per i quali è stata proposta verifica, la sussistenza di cause di decadenza, di sospensione o di divieto;

VISTE le note del 25 giugno 2025, acquisite agli atti rispettivamente con prot. n. 121020 e prot. n. 121022 di pari data, con le quali la società Audax Energy S.r.l. ha trasmesso la dichiarazione ai fini dell'applicazione delle prescrizioni di cui all'art. 53, comma 16-ter, del decreto legislativo 30 marzo 2001, n. 165, e successive modificazioni;

CONSIDERATO che i permessi di ricerca di idrocarburi a mare, per consuetudine amministrativa, assumono denominazione diversa rispetto alla relativa istanza individuata in base a criterio progressivo nell'ambito della specifica zona marina;

VISTA la relazione istruttoria del competente Ufficio di questa Direzione generale, di cui alla nota prot. n. 145357 del 31 luglio 2025;

VISTI gli atti d'ufficio;

RITENUTO che il permesso di ricerca possa essere conferito alla società richiedente nel rispetto delle condizioni e prescrizioni di cui agli atti indicati nelle premesse;

#### D E C R E T A:

##### Art. 1.

(Conferimento del permesso di ricerca)

1. Ai sensi del combinato disposto degli articoli 2 e 4 della legge 11 gennaio 1957, n. 6, e successive modificazioni, dell'articolo 6 della legge 9 gennaio 1991, n. 9, dell'articolo 8 del decreto del Presidente della Repubblica 18 aprile 1994, n. 484, degli articoli 4 e 5 del decreto legislativo 25 novembre 1996, n. 625, e dell'articolo 1, commi 7, lettera n), e 79, della legge 23 agosto 2004, n. 239, e successive modificazioni, è accordato per la durata di anni sei, a decorrere dalla data del presente decreto, alla società Audax Energy S.r.l. (c.f. 09986991009) con sede legale in Roma, Via Monte del Marmo, 103 (c.a.p. 00166), il permesso di ricerca di idrocarburi gassosi contraddistinto dalla sigla "C.R150.AU", ubicato nel Canale di Sicilia, zone marine "C" e "G".

2. Il permesso di ricerca è accordato senza pregiudizio degli eventuali diritti dei terzi.

##### Art. 2.

(Area di ricerca)

1. L'area marina entro la quale la società permissionaria eseguirà le attività secondo il programma dei lavori è delimitata, sul piano topografico alla scala 1:250.000 allegato al presente decreto, con linea continua di colore nero passante per i vertici le cui coordinate geografiche, rilevate graficamente sul piano stesso, sono riportate nella tabella allegata al presente decreto.

2. L'estensione del permesso di ricerca è pari a km<sup>2</sup> 345,90 (trecentoquarantacinquevirgolanovanta).

3. Il programma dei lavori (All. 1) è approvato relativamente all'area individuata dall'elaborato cartografico allegato alla nota prot. n. 2018 del 29 gennaio 2019 (All. 5).

Art. 3.  
(Prescrizioni dei lavori)

1. Il permesso è accordato alle condizioni stabilite nel disciplinare tipo approvato con decreto del Ministro dello sviluppo economico 9 dicembre 2016, come modificato dal decreto del Ministro dello sviluppo economico 9 agosto 2017, nonché nel decreto del Direttore generale per le risorse minerarie ed energetiche 15 luglio 2015, nelle premesse citati.

2. La società permissionaria, ai fini dell'autorizzazione del pozzo esplorativo, è tenuta ad attivare la procedura di cui all'articolo 1, comma 80, della legge 23 agosto 2004, n. 239, e successive modificazioni.

3. La società permissionaria è tenuta a condurre le attività nel rispetto della normativa vigente e, in particolare, delle norme sulla sicurezza e salute nei luoghi di lavoro di cui al decreto del Presidente della Repubblica 24 maggio 1979, n. 886, e successive modificazioni, al decreto legislativo 25 novembre 1996, n. 624, e al decreto legislativo 9 aprile 2008, n. 81, nonché delle norme di cui al decreto legislativo 18 agosto 2015, n. 145.

4. La società permissionaria è tenuta, nel corso dello svolgimento delle attività di ricerca, a osservare tutte le prescrizioni, indicazioni e condizioni riportate negli atti richiamati nelle premesse, le quali costituiscono parte integrante e sostanziale del presente decreto, e in particolare quelle contenute nelle note del Comando Generale del Corpo delle Capitanerie di Porto del Ministero delle infrastrutture e dei trasporti prot. n. 107383 del 22 settembre 2015, acquisita agli atti con prot. n. 31213 del 1° dicembre 2015, e prot. n. 87809 del 9 maggio 2025 (All. 3 e 6), e nella nota della Direzione generale per la vigilanza sulle Autorità portuali, le infrastrutture portuali ed il trasporto marittimo e per vie d'acqua interne del Ministero delle infrastrutture e dei trasporti prot. n. 27855 del 17 ottobre 2016, acquisita agli atti con prot. n. 28246 di pari data (All. 4).

5. La società permissionaria è tenuta a osservare le eventuali ulteriori prescrizioni che potranno essere impartite dalla competente Sezione UNMIG del Ministero dell'ambiente e della sicurezza energetica, nonché dalle altre Amministrazioni statali interessate, in applicazione dell'articolo 2, terzo comma, della legge 21 luglio 1967, n. 613.

6. La società permissionaria è tenuta a dare comunicazione alla Direzione generale fonti energetiche e titoli abilitativi del Ministero dell'ambiente e della sicurezza energetica del rispetto di tutte le prescrizioni derivanti da nulla osta, pareri e atti di assenso comunque denominati acquisiti e dettate dalle Amministrazioni competenti, cui attiene la rispettiva verifica di ottemperanza e i conseguenti controlli.

Art. 4.  
(Canoni)

1. A decorrere dalla data del presente decreto la società permissionaria è tenuta a corrispondere allo Stato il canone annuo anticipato ai sensi dell'articolo 18 del decreto legislativo 25 novembre 1996, n. 625, e successive modificazioni, e ai sensi dell'articolo 11-ter del decreto-legge 14 dicembre 2018, n. 135, convertito, con modificazioni, dalla legge 11 febbraio 2019, n. 12, e successive modificazioni.

Art. 5.  
(Obblighi)

1. La società permissionaria è tenuta a:

a) eseguire il programma dei lavori di cui al comma 3 dell'articolo 2 e in particolare, ai sensi dell'articolo 6, comma 8, della legge 9 gennaio 1991, n. 9, e successive modificazioni, a procedere con l'acquisto e la rielaborazione di circa 150 km di linee sismiche 2D esistenti entro dodici mesi dal conferimento del permesso di ricerca ed eventualmente, previa autorizzazione della competente Sezione UNMIG e, salvo quanto previsto dall'articolo 3 del presente decreto, a eseguire entro 36 mesi dal conferimento un nuovo rilievo sismico come da programma dei lavori, nonché, qualora l'interpretazione sismica e l'eventuale nuovo rilievo confermino la presenza di prospect economicamente validi, a realizzare i lavori di perforazione di un sondaggio esplorativo della profondità di 2.500 metri entro quarantotto mesi dal conferimento;

b) osservare le prescrizioni del codice della navigazione, approvato con regio decreto 30 marzo 1942, n. 327, del relativo regolamento di esecuzione di cui al decreto del Presidente della Repubblica 15 febbraio 1952, n. 328, e le altre norme in materia di navigazione, di tutela dell'ambiente marino, pesca, polizia marittima e uso del demanio marittimo, del mare territoriale e della piattaforma continentale, nonché le norme internazionali sulla navigazione marittima e aerea;

c) procedere al ripristino o al recupero delle aree comunque interessate dalle attività nel corso delle operazioni di ricerca sulla base di progetti e programmi approvati dalla competente Sezione UNMIG;

d) sollevare l'Amministrazione da ogni azione che possa esserle intentata da terzi in dipendenza delle operazioni di ricerca;

e) adottare ogni misura prevista per la protezione dell'ambiente;

f) trasmettere alla Divisione II della Direzione generale fonti energetiche e titoli abilitativi del Ministero dell'ambiente e della sicurezza energetica i dati relativi ai rilievi sismici acquistati ovvero acquisiti (base map delle linee

sismiche, comprensivi di shot-point in formato jpg e shp, sezioni sismiche in formato SEG-Y), entro sei mesi dalla rielaborazione;

g) non apportare alcuna variazione al programma di lavoro approvato con il presente decreto senza la preventiva autorizzazione di questa Amministrazione, previa eventuale valutazione di compatibilità ambientale e nel rispetto di quanto previsto dalla normativa di settore;

h) far pervenire all'Amministrazione, entro tre mesi dalla data di consegna del presente decreto da parte della competente Agenzia del Demanio, copia autentica della nota di avvenuta trascrizione.

Art. 6  
(Pubblicazione e consegna)

1. Il presente decreto è pubblicato nel Bollettino ufficiale degli idrocarburi e delle georisorse (<https://unmig.mase.gov.it/buig/>) e consegnato alla Società titolare tramite l'Agenzia del Demanio – Direzione Regionale Sicilia.

Art. 7  
(Ricorsi)

1. Avverso il presente provvedimento è ammesso ricorso giurisdizionale avanti al Tribunale Amministrativo Regionale per il Lazio, sede di Roma, secondo le modalità di cui al decreto legislativo 2 luglio 2010, n. 104, ovvero ricorso straordinario al Capo dello Stato, ai sensi del decreto del Presidente della Repubblica 25 novembre 1971, n. 1199, rispettivamente entro sessanta e centoventi giorni dalla data della pubblicazione sul Bollettino ufficiale degli idrocarburi e delle georisorse del presente provvedimento.

Roma 6 agosto 2025

Il Direttore generale: BARBARO

Allegato al Decreto ministeriale 6 agosto 2025 di conferimento del permesso di ricerca «C.R150.AU»:

Zona: C  
Superficie: 345,9 km<sup>2</sup>  
Agenzia del demanio: Direzione territoriale Sicilia  
Foglio IIM: 948

- Coordinate geografiche dei vertici:

Vertici	Longitudine E Greenwich	Latitudine N
a	12°02',	37°37',
b	12°07',	37°37',
c	12°07',	37°29',
d	11°56',	37°29',
e	11°56',	37°25',
f	11°51',	37°25',
g	11°51',	37°35',
h	12°01',	37°35',
i	12°01',	37°36',
l	12°02',	37°36',

- Riproduzione del piano topografico dell'area del permesso di ricerca: tavola fuori testo n. 2

## CONCESSIONI DI COLTIVAZIONE

### ISTANZE RELATIVE ALLA VIGENZA

NUMERO DI PUBBLICAZIONE: 59.

**Istanza di proroga quinquennale della concessione di coltivazione «C.C1.AG» della Società ENI MEDITERRANEA IDROCARBURI S.p.A.**  
(estratto).

Con istanza pervenuta al Ministero dell'ambiente e della sicurezza energetica in data 14 agosto 2025, prot. n. 153997, la Società ENI MEDITERRANEA IDROCARBURI S.p.A., unico titolare della concessione di coltivazione ubicata nel Canale di Sicilia, Zona C, convenzionalmente denominata «C.C1.AG» (v. Elenco delle concessioni di coltivazione n. 955 di riferimento), ha chiesto la proroga quinquennale della concessione stessa.

NUMERO DI PUBBLICAZIONE: 60.

**Istanza di proroga quinquennale della concessione di coltivazione «A.C18.AG» della Società ENI S.p.A.**  
(estratto).

Con istanza pervenuta al Ministero dell'ambiente e della sicurezza energetica in data 27 agosto 2025, prot. n. 157965, la Società ENI S.p.A., unico titolare della concessione di coltivazione ubicata in Mare Adriatico, Zona A, convenzionalmente denominata «A.C18.AG» (v. Elenco delle concessioni di coltivazione n. 1001 di riferimento), ha chiesto la proroga quinquennale della concessione stessa.



## RISORSE GEOTERMICHE

### PERMESSI DI RICERCA FINALIZZATI ALLA SPERIMENTAZIONE DI IMPIANTI PILOTA

#### DECRETI RELATIVI ALLA VIGENZA

NUMERO DI PUBBLICAZIONE: 61.

DECRETO MINISTERIALE 4 agosto 2025

**Conferimento del permesso di ricerca di risorse geotermiche finalizzato alla sperimentazione di impianto pilota «CASA DEL CORTO» della Società SVOLTA GEOTERMICA S.r.l.**

IL DIRETTORE GENERALE FONTI ENERGETICHE E TITOLI ABILITATIVI  
di concerto con  
IL DIRETTORE GENERALE VALUTAZIONI AMBIENTALI

VISTA la legge 7 agosto 1990, n. 241 recante "Nuove norme in materia di procedimento amministrativo e di diritto di accesso ai documenti amministrativi";

VISTA la Direttiva 2009/28/CE del Parlamento Europeo e del Consiglio del 23 aprile 2009 sulla promozione dell'uso dell'energia da fonti rinnovabili, recante modifica e successiva abrogazione delle direttive 2001/77/CE e 2003/30/CE;

VISTA la legge 23 luglio 2009, n. 99, recante "Disposizioni per lo sviluppo e l'internazionalizzazione delle imprese, nonché in materia di energia";

VISTO il decreto del Presidente della Repubblica 27 maggio 1991, n. 395, recante "Approvazione del regolamento di attuazione della legge 9 dicembre 1986, n. 896, recante disciplina della ricerca e della coltivazione delle risorse geotermiche";

VISTO il decreto legislativo 11 febbraio 2010, n. 22 e s.m.i., recante "Riassetto della normativa in materia di ricerca e coltivazione delle risorse geotermiche, a norma dell'articolo 27, comma 28, della legge 23 luglio 2009, n. 99";

VISTO il decreto legislativo 6 settembre 2011, n. 159, recante "Codice delle leggi antimafia e delle misure di prevenzione, nonché nuove disposizioni in materia di documentazione antimafia, a norma degli articoli 1 e 2 della legge 13 agosto 2010, n. 136";

VISTA la direttiva direttoriale 1 luglio 2011 del Ministero dello Sviluppo Economico recante "Direttiva per la prima attuazione delle modifiche introdotte dal decreto legislativo 28/2010 di riassetto della normativa in materia di ricerca e coltivazione delle risorse geotermiche per gli aspetti di competenza del MISE-DGRME" e i criteri valutativi, approvati dalla Commissione per gli Idrocarburi e le Risorse Minerarie (CIRM) del 31 marzo 2012, da adottare ai fini dell'espressione del parere CIRM sulle istanze di permesso di ricerca di risorse geotermiche finalizzato alla sperimentazione degli impianti pilota;

VISTO il Decreto-Legge 22 giugno 2012, n. 83 recante "Misure urgenti per la crescita del Paese", convertito con modificazioni dalla legge 7 agosto 2012, n. 134, e in particolare l'art. 38-ter che ha disposto di inserire tra le infrastrutture e gli insediamenti strategici gli impianti per l'estrazione di energia geotermica di cui al decreto legislativo 11 febbraio 2010, n. 22;

VISTO il Decreto-Legge 21 giugno 2013, n. 69 recante "Disposizioni urgenti per il rilancio dell'economia", convertito con modificazioni dalla legge 9 agosto 2013, n. 98 e in particolare l'art. 41 comma 7-bis che ha aggiunto all'articolo 1, comma 3-bis, del D. Lgs. 22/2010 il seguente periodo: "Gli impianti geotermici pilota sono di competenza statale" e con il comma 7-ter ha apportato modifiche al decreto legislativo 3 aprile 2006, n. 152, sottoponendo gli impianti geotermici pilota all'obbligo di VIA;

VISTO il decreto legislativo 3 aprile 2006, n. 152 e ss.mm.ii. e in particolare l'art. 7, comma 3, che stabilisce che sono sottoposti a valutazione di impatto ambientale (VIA) in sede statale i progetti indicati nell'allegato II, parte seconda del medesimo decreto legislativo;

PRESO ATTO che nell'allegato II, alla parte seconda sono indicati tra i progetti di competenza statale al punto 7-quater) gli impianti geotermici pilota di cui all'art. 1, comma 3-bis del decreto legislativo 22 del febbraio 2010, n. 22;

VISTO il Decreto 10 agosto 2012, n. 161 Regolamento recante la disciplina dell'utilizzazione delle terre e rocce da scavo;

VISTO il D.P.R. 13 giugno 2017, n. 120 Regolamento recante la disciplina semplificata della gestione delle terre e rocce da scavo, ai sensi dell'articolo 8 del decreto-legge 12 settembre 2014, n. 133, convertito, con modificazioni, dalla legge 11 novembre 2014, n. 164;

PRESO ATTO che con istanza del 25.11.2011, pubblicata sul BUIG - Bollettino ufficiale degli idrocarburi e delle georisorse - Anno LVI n. 1 - 31 Gennaio 2012 - la Società Svolta Geotermica S.r.l. (di seguito Proponente) ha presentato all'allora Ministero dello Sviluppo Economico - MISE (ora Ministero dell'ambiente e della sicurezza energetica - MASE)

una domanda per l'ottenimento di un permesso di ricerca denominato "CASA DEL CORTO", per la sperimentazione, ai sensi dell'art. 3-bis del D.Lgs. 22/2010 e s.m.i., di un impianto geotermico pilota ubicato nella Regione Toscana (Provincia di Siena, Comuni: Piancastagnaio, Abbadia San Salvatore e San Casciano dei Bagni);

PRESO ATTO che il relativo programma dei lavori, è stato approvato dalla Commissione idrocarburi e risorse minerarie (CIRM) nella seduta del 3.07.2012;

VISTO il Decreto-Legge 18 ottobre 2012, n. 179 recante "Ulteriori misure urgenti per la crescita del Paese", convertito con modificazioni dalla L. 17 dicembre 2012, n. 221 e, in particolare, l'art. 34, comma 28, che dispone che all'articolo 1 del D.Lgs. 22/2010, dopo il comma 3-bis, è inserito il seguente: "3-bis.1. Agli impianti pilota di cui al comma 3-bis, che per il migliore sfruttamento ai fini sperimentali del fluido geotermico necessitano di una maggiore potenza nominale installata al fine di mantenere il fluido geotermico allo stato liquido, il limite di 5 MW è determinato in funzione dell'energia immessa nel sistema elettrico";

PRESO ATTO che con istanza dell'11.03.2013, pubblicata sul BUIG - Anno LVIII n. 1 – 31 Gennaio 2014, il Proponente ha presentato al MISE, documentazione integrativa all'istanza iniziale, consistente in una variazione del programma dei lavori relativa al progetto "CASA DEL CORTO", funzionale al suo aumento della potenza da immettere nel sistema elettrico fino al limite massimo consentito dalla norma per il singolo impianto;

PRESO ATTO che la CIRM ha esaminato la predetta istanza di variazione del programma dei lavori nella seduta 27.11. 2014, e ritenendo il programma dei lavori presentato congruo per gli aspetti sia tecnici che economici, ha espresso parere favorevole, compatibilmente con il limite di potenza autorizzabile secondo la normativa vigente;

PRESO ATTO che con nota prot. n. 7571 dell'8.04.2015 l'Amministrazione precedente ha comunicato al Proponente l'esito favorevole della CIRM e la conseguente prosecuzione del procedimento avviato, secondo la relativa normativa di settore;

PRESO ATTO che con nota del 14.12.2015 il Proponente ha comunicato a questa Amministrazione di aver depositato presso l'allora Ministero dell'ambiente e della tutela del territorio e del mare (MATTM), l'istanza di VIA relativa al progetto in parola, comprensiva del Piano di Utilizzo Terre, ai sensi del D.M. n. 161/2012, pubblicata sul sito del citato Ministero in data 17.12.2015;

PRESO ATTO che l'impianto pilota geotermico "CASA del CORTO" prevede la perforazione di tre pozzi di produzione di fluido geotermico, una tubazione di convogliamento del fluido geotermico dai pozzi produttivi all'impianto ORC (Organic Rankine Cycle), l'impianto ORC per la produzione di energia elettrica attraverso il recupero di calore dal fluido geotermico, un sistema di raffreddamento in assetto cogenerativo con uso parziale del calore, una tubazione di convogliamento del fluido geotermico raffreddato ai pozzi di reiniezione, n. 3 pozzi di reiniezione del fluido geotermico; la possibilità di "stacco" per il prelievo dell'acqua calda, sia a monte che a valle dell'impianto ORC per alimentazione di eventuali utenze termiche e la Linea elettrica di media tensione (15kV) per il collegamento alla Rete Elettrica Nazionale;

CONSIDERATO che con nota prot. n. 25788 del 23.09.2016 (pubblicata sul BUIG Anno LX n. 9 - 30 Settembre 2016) questa Amministrazione ha effettuato, ai sensi dell'art. 5, comma 2, D.Lgs. 22/2010, il riconoscimento del carattere nazionale della risorsa geotermica, relativa all'istanza di permesso di ricerca in parola, ai soli fini dell'iscrizione al registro di cui all'art. 10 del decreto ministeriale 23 giugno 2016 "Incentivazione dell'energia elettrica prodotta da fonti rinnovabili diverse dal fotovoltaico";

VISTE le "Linee Guida per la geotermia a media e alta entalpia - ottobre 2016", pubblicate sul sito internet della DGFTA del MASE;

CONSIDERATO che con decreto direttoriale della Direzione Generale per le valutazioni e le autorizzazioni ambientali del MATTM n. 224 del 25.07.2017, sulla base del parere n. 2456 del 07 luglio 2017 della Commissione tecnica di verifica dell'impatto ambientale VIA e VAS, è stato approvato il Piano di utilizzo, ai sensi dell'art. 5, comma 3 del D.M. n. 161/2012, a condizione che siano rispettate le prescrizioni ivi richiamate;

CONSIDERATO che, con decreto n. 147 del 22.07.2020, il Ministero dell'Ambiente e della Tutela del Territorio e del Mare, di concerto con il Ministro dei Beni e delle Attività Culturali e del Turismo, ha espresso giudizio positivo di compatibilità ambientale in merito al progetto denominato "CASA DEL CORTO", nel comune di Piancastagnaio, subordinato al rispetto di condizioni ambientali;

PRESO ATTO che le condizioni ambientali a corredo del decreto VIA n. 147 riguardano la fase antecedente all'inizio dei lavori, quella durante l'esecuzione dei lavori e quella inerente l'esercizio dell'impianto e che nel provvedimento stesso sono precisati gli Enti coinvolti nelle verifiche di ottemperanza di tali condizioni ambientali;

PRESO ATTO che il suddetto decreto VIA n. 147 dispone che il Proponente è tenuto a realizzare l'impianto entro cinque anni dalla data di pubblicazione dell'estratto del provvedimento di compatibilità ambientale, salvo proroga su richiesta del Proponente stesso;

PRESO ATTO che il Proponente ha provveduto a far pubblicare sulla Gazzetta Ufficiale della Repubblica Italiana n. 107 del 12.09.2020 un estratto della VIA relativa al progetto "CASA DEL CORTO";

PRESO ATTO altresì che il Proponente, in data 6.12.2023, relativamente al progetto "Impianto Pilota Geotermico denominato "Casa del Corto" da realizzarsi nel territorio comunale di Piancastagnaio (SI)", ha presentato richiesta di proroga del provvedimento di compatibilità ambientale n. 147 del 22.07.2020, ai sensi dell'art. 25, comma 5 del D.Lg.s 152/2006 e che il relativo procedimento si è concluso in data 08.01.2025 con l'emanazione del decreto direttoriale n. 2/2025 di proroga di ulteriori cinque anni a far data dalla notifica avvenuta il 10/01/2025 del provvedimento di compatibilità ambientale, sulla base del parere n. 9 del 20 settembre 2024 della Commissione Tecnica di Verifica dell'Impatto Ambientale VIA e VAS e del parere del Ministero della cultura - Direzione Generale Archeologia, Belle Arti e Paesaggio prot. 37039-P del 15 novembre 2024, che ne costituiscono parte integrante;

DATO ATTO che il Piano di Utilizzo, di cui al citato decreto 224/2017, risulta scaduto senza che il proponente si sia avvalso della facoltà prevista dall'art.5, comma 7 del D.M. 161/2012;

VISTA la circolare prot. 14857 del 09.07.2015 recante "Procedure operative per la presentazione e l'istruttoria delle istanze di permesso di ricerca di risorse geotermiche finalizzate alla sperimentazione di impianti pilota in terraferma";

PRESO ATTO che la capacità tecnica ed economica del Proponente è stata riverificata, sulla base della documentazione aggiornata prodotta dalla Società, dal competente ufficio della DGIS (ora DGFTA) con provvedimento finale positivo prot. n. 71237 del 4.05.2023;

VISTA la nota prot. n. 139759 del 4.09.2023, con la quale il competente Ufficio della DGIS (ora DGFTA) ha comunicato la conclusione con esito positivo dei lavori della Conferenza di Servizi, tenutasi tramite lo svolgimento di due riunioni specifiche rispettivamente in data 7.06.2023 e in data 27.07.2023 presso il MASE, ai sensi dell'art. 14 della Legge n. 241/1990, da intendersi nella versione ante "riforma Madia" ex art. 7 del D.Lgs. 30 giugno 2016, n. 127, trattandosi di procedimento avviato prima dell'entrata in vigore di detta novella normativa;

PRESO ATTO che nell'ambito della prima seduta della predetta Conferenza dei Servizi, il Proponente ha, tra l'altro, confermato che il progetto analizzato in Conferenza coincide con quello che ha ottenuto la VIA positiva con provvedimento n. 147 del 22.07.2020;

VISTO l'art. 3 comma 2-bis del decreto legislativo n. 22/2010, che dispone: "Nel caso di sperimentazione di impianti pilota di cui all'articolo 1, comma 3-bis, l'autorità competente è il Ministero dello sviluppo economico, di concerto con il Ministero dell'ambiente e della tutela del territorio e del mare, che acquisiscono l'intesa con la regione interessata; all'atto del rilascio del permesso di ricerca, l'autorità competente stabilisce le condizioni e le modalità con le quali è fatto obbligo al concessionario di procedere alla coltivazione dei fluidi geotermici in caso di esito della ricerca conforme a quanto indicato nella richiesta di permesso di ricerca.";

VISTO il D.L. 1° marzo 2021, n. 22 recante Disposizioni urgenti in materia di riordino delle attribuzioni dei Ministeri, convertito in Legge 22 aprile 2021, n. 55 con il quale il MATTM è stato ridenominato Ministero della Transizione Ecologica (MITE) e sono state assegnate a quest'ultimo anche competenze e funzioni in materia di energia, prima facenti capo al MISE;

VISTO il Decreto del Presidente del Consiglio dei ministri 29 luglio 2021, n. 128 recante "Regolamento di organizzazione del Ministero della transizione ecologica";

VISTO il D.L. 11 novembre 2022, n. 173 recante "Disposizioni urgenti in materia di riordino delle attribuzioni dei Ministeri", convertito dalla Legge 16 dicembre 2022, n. 204 e in particolare l'art. 4 che ha ridenominato il Ministero della Transizione Ecologica in Ministero dell'ambiente e della sicurezza energetica;

VISTO il Decreto del Presidente del Consiglio dei ministri 30 ottobre 2023, n. 180, recante "Regolamento concernente modifiche al regolamento di organizzazione del Ministero della transizione ecologica di cui al decreto del Presidente del Consiglio dei ministri 29 luglio 2021, n. 128";

VISTA la nota prot. 139759 del 4.09.2023, con la quale il competente Ufficio della DGIS (ora DGFTA) ha trasmesso alla Regione Toscana e alla DGVA lo schema di decreto per il rilascio del permesso di ricerca di risorse geotermiche finalizzato alla sperimentazione di impianto pilota denominato "CASA del CORTO", chiedendo - ai sensi dell'art. 3 comma 2-bis D. Lgs. 11 febbraio 2010 n. 22, alla prima di rilasciare l'Atto di Intesa regionale previsto e alla seconda l'espressione del relativo concerto;

VISTA la delibera della Giunta Regionale della Toscana n. 316 del 18.03.2024, con la quale è stata accordata, ai sensi dell'art.3 comma 2bis del D.Lgs. 22/2010, l'intesa regionale ai fini del rilascio del permesso geotermico pilota in parola;

VISTA la nota prot. 65865 del 8.04.2024, con la quale il competente Ufficio della ex DGIS (ora DGFTA) ha chiesto al Proponente di: "1 - fornire a questo Ufficio tutte le informazioni/dati necessari aggiornati di cui al comma 4 dell'art. 91, e dell'art. 85 del D.Lgs 06.09.2011, n.159, compilando il facsimile della dichiarazione sostitutiva resa ai fini del rilascio della informazione antimafia; 2 - voler dare evidenza dell'avvenuto adeguamento del capitale sociale interamente versato ad almeno 120.000 euro, come previsto prima del rilascio del permesso di ricerca dalla Circolare 9 luglio 2015 recante "Procedure operative per la presentazione e l'istruttoria delle istanze di permesso di ricerca di risorse geotermiche finalizzate alla sperimentazione di impianti pilota in terraferma" e come da impegno assunto in tal senso dal legale rappresentante di codesta Società, Claudio Sironi, con nota del 24/03/2021, trasmessa a questa Amministrazione con pec del 25/03/2021 (cfr. nota prot. n. 71237 del 4.05.2023, di comunicazione di conclusione con esito positivo del procedimento CTE)";

VISTA le note prot. n. 175747 del 27.09.2024, prot. n. 4999 del 14.01.2025 e prot. n. 47972 del 13.03.2025, con le quali il competente Ufficio della DGFTA ha sollecitato il Proponente alla trasmissione delle informazioni e della documentazione richiesta con la predetta nota prot. 65865 del 8.04.2024;

VISTA la comunicazione del 30 aprile 2025, acquisita agli atti con prot. n. 81120 di pari data, con la quale la società Svolta Geotermica S.r.l. ha fornito documentazione in materia di disposizioni antimafia;

VISTA la richiesta di informazioni ai sensi dell'art. 91 del D.Lgs 06.09.2011, n.159 e successive modificazioni, inoltrata dalla Direzione generale fonti energetiche e titoli abilitativi e registrata presso la Banca Dati Nazionale Antimafia (B.D.N.A.) con prot. n. PR\_BGUTG\_Ingresso\_0059944\_20250505;

PRESO ATTO che trascorsi trenta giorni dall'inserimento delle informazioni nella banca dati antimafia non è emersa, a carico dei soggetti per i quali è stata proposta verifica, la sussistenza di cause di decadenza, di sospensione o di divieto;

RITENUTO che lo sviluppo dell'energia geotermica, in particolare quella ad emissioni nulle, come previsto nel progetto pilota in esame, è necessario al fine di raggiungere gli obiettivi di decarbonizzazione e di quota di fonti rinnovabili nel mix energetico stabiliti per l'Italia in ambito comunitario ed inseriti nel Piano Nazionale Integrato Energia e Clima trasmesso alla Commissione dall'Italia;

RITENUTO che sussistano le condizioni per il rilascio del permesso di ricerca denominato "CASA DEL CORTO", nel territorio della Regione Toscana, nel rispetto delle prescrizioni, condizioni, limitazioni e istruzioni espresse nel provvedimento di compatibilità ambientale di VIA, e nel provvedimento di proroga dello stesso sopra richiamati, nonché di quelle espresse dalle altre Amministrazioni intervenute nel procedimento;

VISTO l'art. 2 comma 1 del decreto legislativo n. 22/2010, ai sensi del quale la società Svolta Geotermica S.r.l. è tenuta a presentare alla DGFTA, con cadenza annuale, un rapporto annuale sui risultati conseguiti;

VISTO l'art. 3, comma 11, del D. Lgs. 22/2010, secondo il quale "il rilascio del permesso di ricerca resta subordinato alla presentazione di una idonea fideiussione bancaria od assicurativa commisurata al valore delle opere di recupero ambientale previste a seguito delle attività";

CONSIDERATO quanto specificato a tal riguardo dalla Circolare del 9.07.2015 in base alla quale "Ai fini dell'assegnazione del permesso è presentata copia autentica della delibera del competente organo amministrativo della società proponente il titolo dalla quale risulti l'impegno formale a presentare idonee garanzie in merito alla copertura dei rischi di incidenti derivanti dalle operazioni di sviluppo ed esercizio e fidejussioni commisurate al valore delle opere di sistemazione finale dei siti e di recupero ambientale al momento della richiesta di autorizzazione allo svolgimento delle attività previste nel programma dei lavori";

PRESO ATTO di quanto deliberato dal Consiglio di amministrazione della Società in data 23.03.2021 (agli atti con prot. 9310 del 26/03/2021) circa l'assunzione dell'impegno "alla presentazione di idonee garanzie in merito alla copertura dei rischi di incidenti derivanti dalle operazioni di sviluppo del sito ed esercizio dell'impianto, e fidejussioni commisurate al valore delle opere di sistemazione finale dei siti e di recupero ambientale al momento della richiesta di autorizzazione allo svolgimento delle attività previste nel programma lavori", conformemente a quanto previsto dalla circolare 9.07.2015;

PRESO ATTO della dichiarazione del Proponente, resa a firma del legale rappresentante Claudio Sironi con nota del 24.03.2021, trasmessa con pec del 25.03.2021, circa il fatto che "la società Svolta Geotermica S.r.l. si impegnerà ad adeguare il capitale sociale interamente versato ad almeno 120.000 euro prima del rilascio del permesso di ricerca menzionato in oggetto";

VISTA la documentazione trasmessa con nota prot. 81120 del 30.04.2025, con la quale il Proponente ha reso evidenza dell'adeguamento del capitale sociale interamente versato di 120.000 euro, come previsto dalla normativa di settore;

VISTO l'art. 16 del D.Lgs. n. 22/2010, inerente i canoni e i contributi dovuti per i permessi di ricerca;

VISTI gli atti d'ufficio;

## D E C R E T A

### Articolo 1

#### Rilascio del permesso di ricerca

1. È rilasciato alla società Svolta Geotermica S.r.l. (P.IVA/C.F. 07326720724), con sede in Via XX Settembre 58/C - 24122 - Bergamo (BG), ai sensi del decreto legislativo 11 febbraio 2010, n. 22 e ss.mm.ii., il permesso di ricerca di risorse geotermiche denominato "CASA DEL CORTO", finalizzato alla sperimentazione dell'impianto pilota convenzionalmente denominato "CASA DEL CORTO", in conformità al progetto reperibile sul sito delle valutazioni ambientali del MASE al seguente link: <https://va.mite.gov.it/it-IT/Oggetti/Documentazione/1589/2625?Testo=&RaggruppamentoID=2#form-cercaDocumentazione->, per il quale è stato ottenuto il giudizio positivo di compatibilità ambientale espresso con il decreto n. 147 del 22.07.2020 del Ministero dell'ambiente e della tutela del territorio e del mare, di concerto con il Ministero per i beni e le attività culturali e per il turismo.

2. La società Svolta Geotermica S.r.l. è comunque tenuta ad acquisire tutte le autorizzazioni, nulla osta, permessi e atti d'assenso comunque denominati da parte delle Amministrazioni ed Enti interessate, ai fini della realizzazione dell'impianto geotermico pilota "CASA DEL CORTO", di cui trattasi.

### Articolo 2

#### Approvazione del programma lavori

1. È approvato il programma dei lavori riportato nel progetto di cui all'articolo 1.

### Articolo 3

#### Delimitazione geografica del permesso di ricerca

1. L'area del permesso di ricerca "CASA DEL CORTO" è estesa per km<sup>2</sup> 5,04, e corrisponde alla parte di area appartenente alla Regione Toscana compresa sul piano topografico alla scala 1:100.000 allegato al presente decreto, con linea continua di colore nero passante per i vertici, le cui coordinate geografiche, rilevate graficamente sul piano stesso, sono riportate nella tabella allegata al presente decreto.

### Articolo 4

#### Osservanza del decreto VIA

1. Il titolare del permesso di ricerca è tenuto, nel corso dello svolgimento del progetto, ad osservare le prescrizioni di cui al decreto di compatibilità ambientale n. 147 del 22.07.2020, e al successivo provvedimento di proroga n. 2/2025 dello stesso emanato in data 08.01.2025, che costituiscono parte integrante del presente provvedimento.

2. La società Svolta Geotermica S.r.l. prima dell'inizio dei lavori dovrà dotarsi di un nuovo Piano di utilizzo delle terre e rocce da scavo, ai sensi dell'art. 9 del D.P.R. n. 120/2017.

### Articolo 5

#### Prescrizioni

1. Prima dell'inizio dei lavori la società Svolta Geotermica S.r.l. è tenuta ad acquisire e trasmettere alla DGFTA gli atti attestanti:

a) la disponibilità dei fondi interessati dai lavori rilasciati alla società da parte dei loro proprietari/aventi diritto, nonché l'autorizzazione all'accesso alla Rete Elettrica Nazionale da parte dell'ente competente;

b) funzionali a sottoporre la Società titolare a nuova verifica dei requisiti di capacità tecnica, organizzativa ed economica (CTE), tra cui: dichiarazione sostitutiva aggiornata di atto notorio a firma del legale rappresentante, ai sensi degli artt. 38, 47 e 76 del D.P.R. 28 dicembre 2000, n. 445, concernente il fatturato (volume d'affari), globale e specifico, degli ultimi tre anni, il patrimonio netto, il rapporto tra circolante e debito a breve, il rapporto tra debito netto e patrimonio netto nonché il cronoprogramma aggiornato dei lavori da eseguire e i relativi costi da sostenere.

2. La DGFTA si riserva di sospendere l'efficacia del presente provvedimento in caso di mancato invio della predetta documentazione.

3. Il titolare del permesso è altresì tenuto ad osservare le prescrizioni/condizioni/indicazioni impartite dalle Amministrazioni/Enti intervenuti nel procedimento, con particolare riferimento a quelle stabilite dal Ministero della Cultura - Soprintendenza archeologia, belle arti e paesaggio per le province di Siena, Grosseto e Arezzo e dalla Regione Toscana di cui alla D.G. R n. 316 del 18.03.2024, che si intendono integralmente trascritte nel presente provvedimento, comprese quelle della DGFTA di presentazione di una idonea fideiussione bancaria od assicurativa commisurata al valore delle opere di recupero ambientale previste a seguito delle attività.

4. La società Svolta Geotermica S.r.l. è tenuta ad osservare le eventuali ulteriori prescrizioni che potranno essere impartite dai competenti uffici della DGFTA.

### Art. 6

#### Durata del permesso di ricerca

1. Ai sensi dell'art. 4 comma 2, del decreto legislativo n. 22/2010, la durata del presente permesso di ricerca è di quattro anni, prorogabile per non oltre un biennio a seguito di motivata e documentata richiesta della società Svolta Geotermica S.r.l., da presentare alla DGFTA con almeno sei mesi di anticipo rispetto alla scadenza del permesso.

2. Il decorso temporale del permesso di ricerca può essere sospeso, su richiesta motivata e documentata della Società, qualora sussistano cause di forza maggiore non dipendenti dalla volontà della stessa, che impediscano lo sviluppo del progetto.

### Articolo 7

#### Garanzie

1. Sulla base dell'impegno formale già rilasciato in data 23.03.2021, le garanzie per la copertura dei rischi di incidenti derivanti dalle operazioni di sviluppo ed esercizio dell'impianto pilota e le fideiussioni commisurate al valore delle opere di sistemazione finale dei siti e di recupero ambientale, da rilasciare al momento della richiesta di autorizzazione allo svolgimento delle attività previste nel programma dei lavori, dovranno essere corredate da una relazione tecnica a firma di un tecnico professionista iscritto al proprio albo professionale, che descriva gli attendibili scenari incidentali nonché il costo di ciascuna delle opere previste per il recupero ambientale del sito a seguito delle attività di ricerca e il relativo programma attuativo aggiornato.

2. Le garanzie di cui al comma 1 sono costituite mediante polizza cauzionale o fidejussione bancaria a favore del MASE, escutibile su semplice richiesta del Ministero stesso, senza vincoli né azioni preventive di qualsiasi genere. Tali garanzie devono restare valide fino al loro rilascio con provvedimento liberatorio esplicito del MASE. Tale provvedimento potrà essere adottato a seguito di avvenuto completo recupero ambientale del sito interessato dai lavori del presente permesso di ricerca da parte della Società, oppure per accensione di analoghe garanzie per passaggio da permesso di ricerca a concessione. L'importo delle garanzie è aggiornato con cadenza biennale in base all'indice ISTAT applicabile. Il MASE si riserva di richiedere una integrazione dell'importo proposto e/o una modifica del cronoprogramma attuativo, qualora ritenuti insufficienti e/o inadeguati.

3. Il mancato adempimento da parte della Società di quanto disposto con il presente articolo può comportare la sua decadenza dal presente permesso di ricerca.

#### Articolo 8 Disposizioni sulla coltivazione

1. A seguito della sperimentazione, la Società titolare del permesso è tenuta a presentare al MASE una relazione tecnica dettagliata, nella quale è riportato l'esito della sperimentazione rispetto alle ipotesi iniziali, evidenziando, tra l'altro, il quadro relativo alle emissioni in atmosfera, alla gestione del serbatoio geotermico, alla stabilità dei parametri di produzione, alla capacità di gestione dei gas incondensabili, alla eventuale microsismicità indotta, alla durata delle interruzioni della produzione.

2. In caso di esito della ricerca conforme a quanto indicato nell'istanza di permesso di ricerca, il MASE attiva il procedimento finalizzato al rilascio della concessione di coltivazione, su istanza formale della Società. All'esito favorevole di tale procedimento, ai sensi dell'art. 6, comma 3- bis del D.Lgs. n. 22/2010, la concessione di coltivazione della risorsa geotermica è rilasciata di intesa con la Regione interessata. Il MASE si riserva la facoltà di acquisire il parere della CIRM in merito alla domanda di concessione.

3. Ai sensi dell'art. 1, comma 3-bis.2 del D.Lgs. 22/2010 e s.m.i., il titolare del permesso di ricerca, tenuto conto dei risultati sperimentali, nell'ambito della eventuale successiva richiesta della concessione può presentare contestualmente istanza di potenziamento con una variazione del programma dei lavori e allo stesso non si applica il limite di 5 MW di potenza nominale installata, di cui ai commi 3-bis e 3-bis.1 del medesimo articolo, nonché il limite di 40.000 MWh annui di energia immessa nel sistema elettrico, di cui al medesimo comma 3-bis.1.

#### Articolo 9 Esito negativo della ricerca

1. Nel caso in cui l'esito della ricerca non risulti conforme a quanto indicato nell'istanza di permesso di ricerca e, in particolare, non risulti possibile esercire l'impianto reiniettando interamente il fluido geotermico di processo, il progetto perde la qualifica di impianto pilota geotermico di cui all'art. 3-bis del D.Lgs. 22/2010.

2. Nel caso di cui al comma 1, la società interessata ha facoltà di richiedere alla Regione il rilascio del titolo minerario abilitante ordinario. Fino a quando la Società non abbia ottenuto il titolo minerario regionale, la società medesima è tenuta a mantenere attive e adeguate le garanzie di cui al presente provvedimento, a favore del MASE.

3. Nell'eventualità che il titolo minerario statale o regionale non sia rilasciato, la Società titolare del permesso è tenuta alla chiusura degli impianti e al ripristino ambientale del sito interessato dalle opere previste dal progetto, secondo il relativo cronoprogramma attuativo. In caso di inerzia, il MASE ha facoltà di escutere le garanzie depositate, ove pertinenti, e procedere al ripristino ambientale del sito in via sostitutiva, in tutto o anche in parte.

#### Articolo 10 Monitoraggio ambientale

1. Per l'attuazione del progetto pilota trovano applicazione le "LINEE GUIDA PER L'UTILIZZAZIONE DELLA RISORSA GEOTERMICA A MEDIA E ALTA ENTALPIA", ottobre 2016, <https://unmig.mase.gov.it/wp-content/uploads/2016/10/linee-guida-geotermia.pdf>, con particolare riguardo al monitoraggio ambientale del sito (sismico, deformazioni del suolo, pressione di poro), nonché quanto stabilito al punto n. 2 della richiamata D.G.R. n. 316 del 18.03.2024 che prevede la costituzione di "un Gruppo di controllo del sistema di monitoraggio della microsismicità, a cui saranno chiamati a partecipare rappresentanti della Regione Toscana, dei Comuni interessati e della Società proponente, unitamente a rappresentanti di INGV, ente a cui Regione Toscana ha affidato un incarico finalizzato ad un progetto di monitoraggio sismico ad ampio raggio nelle aree geotermiche, e che lo scopo di tale gruppo di lavoro, oltre al monitoraggio in ottemperanza alle "Linee Guida per l'utilizzazione della Risorsa Geotermica a media e alta entalpia" emanate dal MISE nell'Ottobre 2016, sarà anche quello di approfondire l'analisi dell'interazione tra le attività di produzione e la faglia diretta, rappresentata nella sezione geologica del nuovo pozzo, nel suo prolungamento in profondità, che sembra interferire con il fondo foro".

#### Articolo 11 Diritti di terzi

1. Il presente permesso di ricerca è accordato senza pregiudizio degli eventuali diritti di terzi.

#### Art. 12 Clausola di salvaguardia

1. Nel caso in cui si manifestino eventi ritenuti pericolosi o forieri di situazioni pericolose correlati all'attività di ricerca di cui al presente provvedimento, il MASE, sentita la CIRM, si riserva la facoltà di revocare il presente permesso di ricerca. La Società titolare è tenuta a porre tempestivamente in essere, interamente a proprie spese, tutte le necessarie azioni per la sistemazione e ripristino ambientale del sito interessato dal progetto, oltre alla rifusione degli eventuali danni.

Art. 13

Normativa antimafia

1. Ai sensi della vigente normativa antimafia, in caso di esiti negativi del procedimento attivato presso il Ministero dell'Interno per la verifica delle condizioni di ammissibilità del progetto, il presente provvedimento è da considerarsi nullo e la Società è tenuta a ripristinare lo stato dei luoghi ex ante, a totale propria cura e spese.

Art. 14

Canoni e contributi

1. Il titolare del permesso è tenuto a corrispondere i canoni e i contributi di cui all'art. 16 del D.lgs. n. 22/2010, a partire dalla data di conferimento del titolo e per tutta la durata dello stesso.

Art. 15

Pubblicazione e consegna

1. Ai sensi dell'art. 11 comma 1 del D.Lgs. n. 22/2010, il presente provvedimento è pubblicato, per estratto, nel Bollettino Ufficiale degli Idrocarburi e delle Georisorse (BUIG) (<https://unmig.mase.gov.it/buig/>) e consegnato alla Società Svolta Geotermica S.r.l. tramite la competente Agenzia del Demanio - Direzione Regionale.

Articolo 16

Ricorsi

1. Avverso il presente provvedimento è ammesso ricorso giurisdizionale avanti al Tribunale Amministrativo Regionale competente, secondo le modalità di cui alla legge 6 dicembre 1971, n. 1034 e s.m.i., ovvero ricorso Straordinario al Capo dello Stato, ai sensi del Decreto del Presidente della Repubblica 25.11.1971, n. 1199, rispettivamente entro 60 e 120 giorni dalla data della pubblicazione sul Bollettino Ufficiale degli Idrocarburi e delle Georisorse del presente provvedimento.

Roma 4 agosto 2025

*Il Direttore generale della Direzione generale valutazioni ambientali: NOCCO*

*Il Direttore generale della Direzione generale fonti energetiche e titoli abilitativi: BARBARO*

Allegato al Decreto ministeriale 4 agosto 2025 di conferimento del Permesso di ricerca di risorse geotermiche finalizzato alla sperimentazione di impianto pilota «CASA DEL CORTO»:

Regione: Toscana  
Provincia: Siena  
Comuni: Piancastagnaio, San Casciano dei Bagni, Abbadia San Salvatore  
Superficie: 5,04 km<sup>2</sup>  
Agenzia del demanio: Direzione regionale Toscana  
Foglio IGM: 129

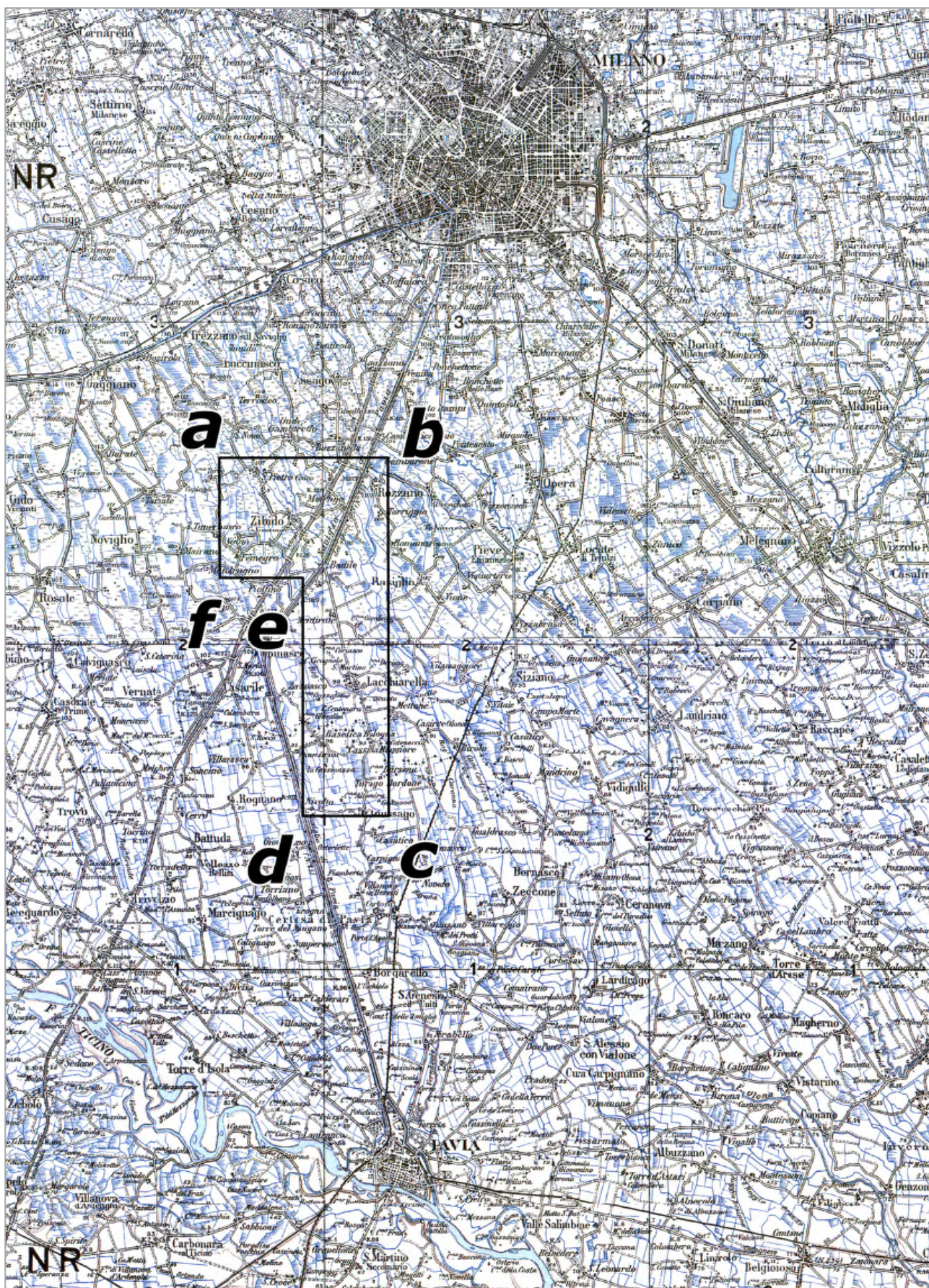
- Coordinate geografiche dei vertici:

<i>Vertici</i>	<i>Longitudine W Monte Mario</i>	<i>Latitudine N</i>
a	-0°43',	42°50',
b	-0°42',	42°50',
c	-0°42',	42°48',
d	-0°43',	42°48',

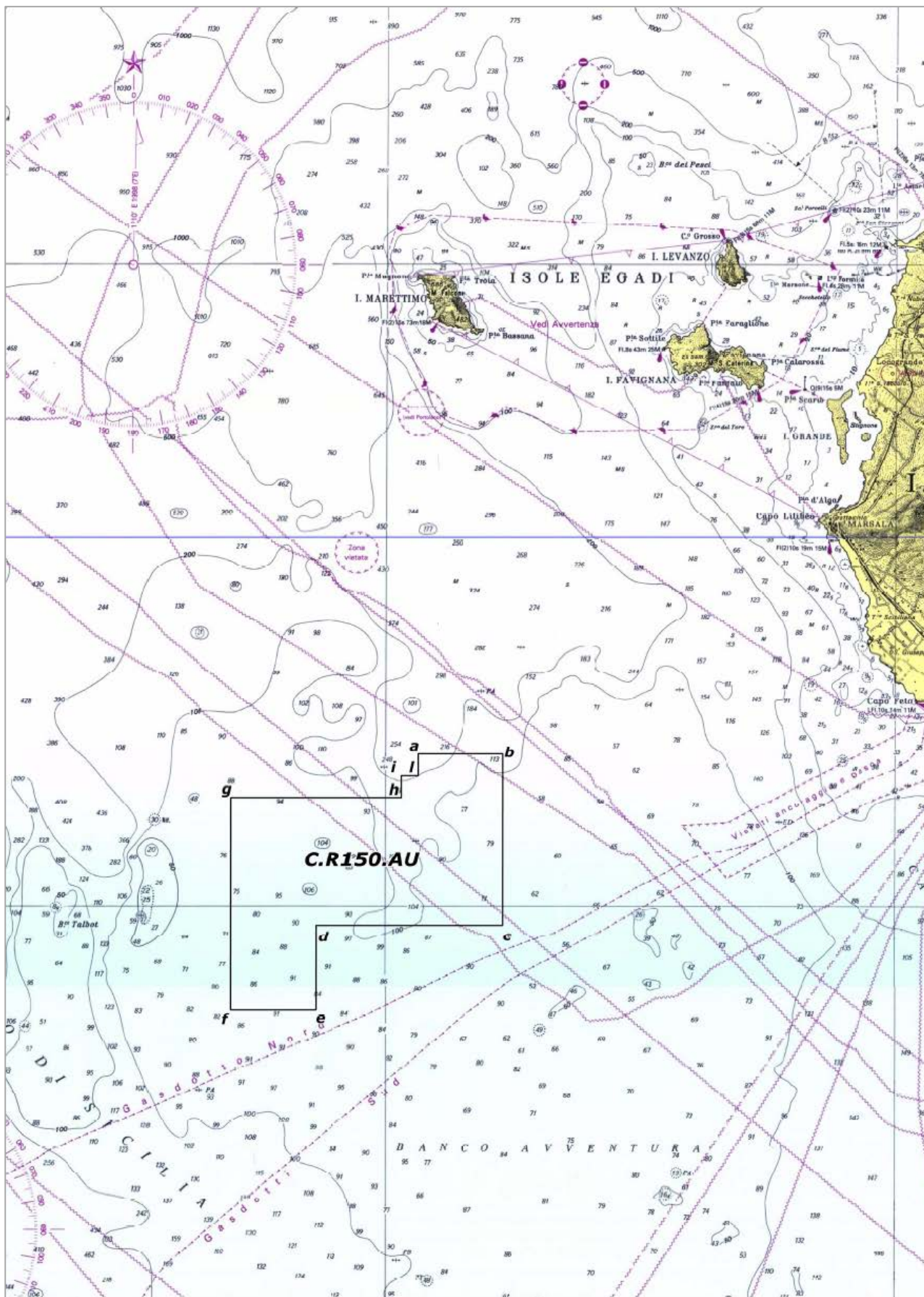
- Riproduzione del piano topografico dell'area del permesso di ricerca: tavola fuori testo n. 3

## **PIANI TOPOGRAFICI**

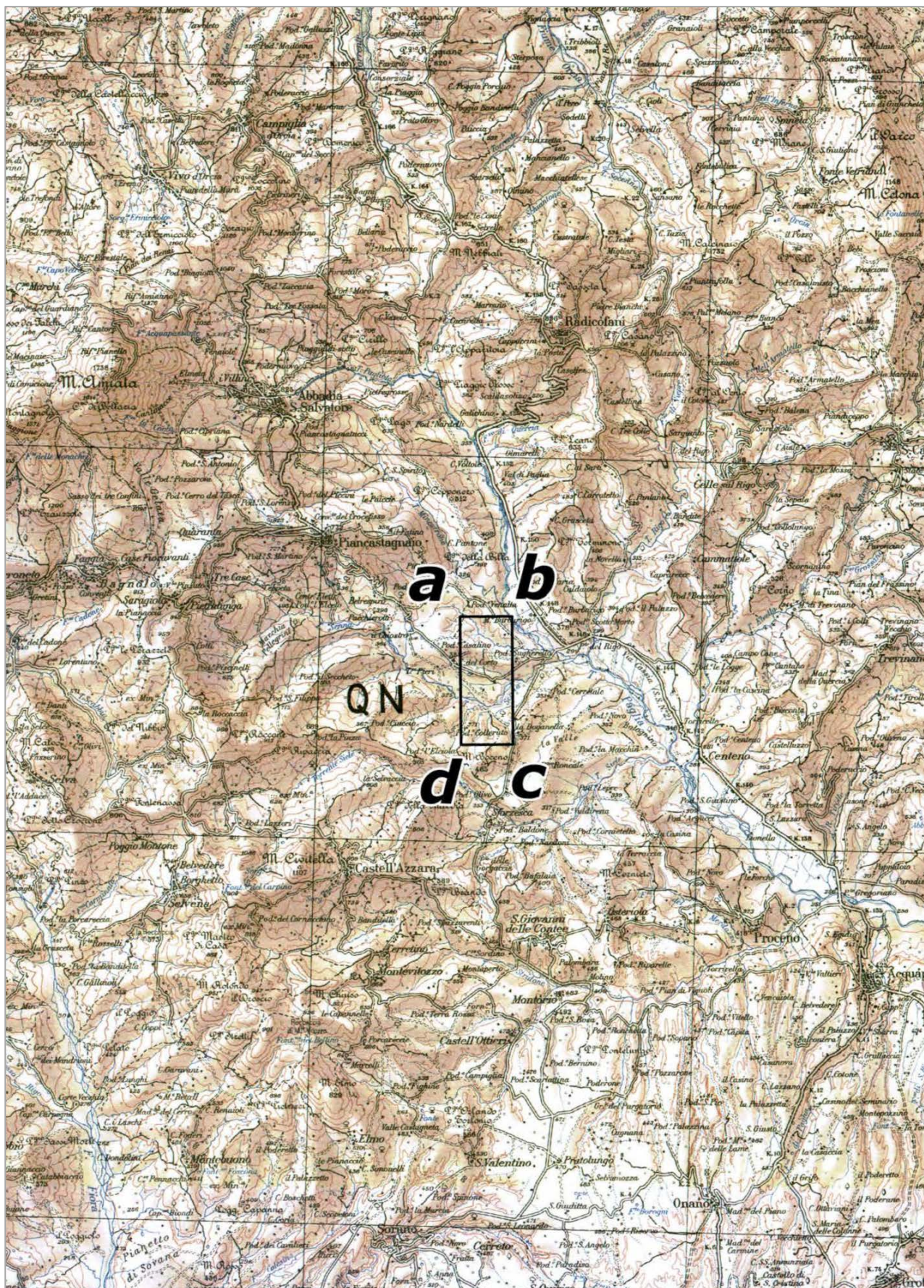




Tav. 1 – Permesso di ricerca «BADILE»



Tav. 2 – Permesso di ricerca «C.R150.AU»



Tav. 3 – Permesso di ricerca di risorse geotermiche finalizzato alla sperimentazione di impianto pilota «CASA DEL CORTO»

## **ELENCHI**

ELENCO DELLE PIATTAFORME E INFRASTRUTTURE DA DISMETTERE MINERARIAMENTE  
 Aggiornamento al 31 agosto 2025

Parte a) - Elenco delle piattaforme e infrastrutture da rimuovere senza possibilità di riutilizzo

Nome piattaforma	Concessione mineraria	Operatore	Ubicazione (Lat/Long WGS84)	Tipo piattaforma	Termine presentazione progetto di rimozione
ADA 2	A.C9.AG	Eni S.p.A.	45,183634 N 12,591285 E	Monotubolare	Presentato
ADA 3	A.C9.AG	Eni S.p.A.	45,183361 N 12,591176 E	Monotubolare	Presentato
ADA 4	A.C9.AG	Eni S.p.A.	45,183561 N 12,590910 E	Monotubolare	Presentato
AZALEA A	A.C8.ME	Eni S.p.A. (r.u.)	44,171769 N 12,714258 E	Bitubolare a portale	Presentato
FABRIZIA 1	B.C21.AG	Eni S.p.A. (r.u.)	43,041377 N 14,001140 E	Monotubolare	Presentato
JOLE 1	B.C21.AG	Eni S.p.A. (r.u.)	43,040959 N 13,926435 E	Monotubolare	Presentato
PC 73	PORTO CORSINI MARE	Eni S.p.A.	44,385037 N 12,579101 E	Monotubolare	Presentato
ARMIDA 1	A.C29.EA	Eni S.p.A.	44,475932 N 12,449540 E	Monotubolare	Presentato
REGINA 1	A.C17.AG	Eni S.p.A. (r.u.)	44,102781 N 12,834209 E	Monotubolare	Presentato
VIVIANA 1	B.C5.AS	Eni S.p.A.	42,656430 N 14,155021 E	Monotubolare	Presentato
ANTARES 1	A.C30.EA	Eni S.p.A.	44,395350 N 12,443720 E	Monotubolare	Presentato
SAN GIORGIO MARE 3	B.C2.LF	Energean Italia S.p.A.	43,197901 N 13,923748 E	Struttura reticolare 4 gambe	30/4/2026
DIANA	A.C29.EA	Eni S.p.A.	44,441400 N 12,425767 E	Cluster di tre monotubolari	30/4/2026

Parte b) - Elenco delle piattaforme e infrastrutture da dismettere minerariamente ma con possibilità di riutilizzo con scopi diversi dall'attività mineraria di estrazione di idrocarburi

Nome piattaforma	Concessione mineraria	Operatore	Ubicazione (Lat/Long WGS84)	Tipo piattaforma	Termine presentazione istanza di riutilizzo
PORTO CORSINI MARE SUD 1	PORTO CORSINI MARE	Eni S.p.A.	44,348645 N 12,588894 E	Monotubolare	30/6/2025 (*)
PORTO CORSINI MARE SUD 2	PORTO CORSINI MARE	Eni S.p.A.	44,368498 N 12,576432 E	Monotubolare	30/6/2025 (*)
PENNINA	B.C15.AV	Eni S.p.A.	43,021356 N 14,163626 E	Struttura reticolare 8 gambe	30/6/2026

(\*) Richiesta integrazione all'istanza di riutilizzo presentata in data 30/6/2025.

**TITOLI CANCELLATI DALL'ELENCO DEI TITOLI MINERARI VIGENTI**

*Permessi di ricerca e concessioni di coltivazione cancellate dall'elenco dei titoli minerari vigenti negli anni 2017-2025*

**Anno 2024 – BUIG LXVIII**

(6 titoli per complessivi 957,52 km<sup>2</sup>)

**PERMESSI DI RICERCA**

(4 permessi di ricerca per complessivi 889,93 km<sup>2</sup>)

	Permesso	Motivo cancellazione	BUIG	Area km <sup>2</sup>
1	CORANA	Scadenza naturale	LXVIII n. 5	476,23
2	D.R 74.EP	Decreto di accettazione della rinuncia 30/05/2024	LXVIII n. 5	63,13
3	CORTE DEI SIGNORI	Scadenza naturale	LXVIII n. 7	248,70
4	C.R149.NP	Scadenza naturale	LXVIII n. 9	101,87

**CONCESSIONI DI COLTIVAZIONE**

(2 concessioni di coltivazione per complessivi 67,59 km<sup>2</sup>)

	Concessione	Motivo cancellazione	BUIG	Area km <sup>2</sup>
1	MONTE VERDESE	Scadenza naturale	LXVIII n. 9	5,21
2	B.C11.AS	Decreto di accettazione della rinuncia 27/12/2024	LXVIII n.12	62,38

**Anno 2023 – BUIG LXVII**  
(13 titoli per complessivi 4.118,25 km<sup>2</sup>)

**PERMESSI DI RICERCA**  
(11 permessi di ricerca per complessivi 4.091,23 km<sup>2</sup>)

	Permesso	Motivo cancellazione	BUIG	Area km <sup>2</sup>
1	S. MARIA GORETTI	Scadenza naturale	LXVII n. 1	101,30
2	A.R 78.RC	Legge 12/2019, art. 11-ter, comma 8	LXVII n. 12	100,02
3	A.R 80.AG	Legge 12/2019, art. 11-ter, comma 8	LXVII n. 12	268,88
4	A.R 87.AG	Legge 12/2019, art. 11-ter, comma 8	LXVII n. 12	279,45
5	A.R 91.EA	Legge 12/2019, art. 11-ter, comma 8	LXVII n. 12	136,17
6	A.R 92.EA	Legge 12/2019, art. 11-ter, comma 8	LXVII n. 12	214,20
7	A.R 93.EA	Legge 12/2019, art. 11-ter, comma 8	LXVII n. 12	157,16
8	C.R146.NP	Legge 12/2019, art. 11-ter, comma 8	LXVII n. 12	620,31
9	F.R 39.NP	Legge 12/2019, art. 11-ter, comma 8	LXVII n. 12	734,50
10	F.R 40.NP	Legge 12/2019, art. 11-ter, comma 8	LXVII n. 12	734,64
11	F.R 44.GM	Legge 12/2019, art. 11-ter, comma 8	LXVII n. 12	744,60

**CONCESSIONI DI COLTIVAZIONE**  
(2 concessione di coltivazione per complessivi 27,02 km<sup>2</sup>)

	Concessione	Motivo cancellazione	BUIG	Area km <sup>2</sup>
1	SAN POTITO	Unificazione con la concessione BAGNACAVALLO nella nuova concessione LONGANESI	LXVII n. 11	12,27
2	BAGNACAVALLO	Unificazione con la concessione SAN POTITO nella nuova concessione LONGANESI	LXVII n. 11	14,75

**Anno 2022 – BUIG LXVI**  
(14 titoli per complessivi 3.458,77 km<sup>2</sup>)

**PERMESSI DI RICERCA**  
(11 permessi di ricerca per complessivi 3.307,39 km<sup>2</sup>)

	Permesso	Motivo cancellazione	BUIG	Area km <sup>2</sup>
1	CARITA'	Scadenza naturale	LXVI n. 6	525,25
2	ABBADIA CERRETO	Scadenza naturale	LXVI n. 6	91,83
3	TRIGOLO	Scadenza naturale	LXVI n. 6	161,80
4	BOSCONERO	Scadenza naturale	LXVI n. 7	736,60
5	PATERNÒ	Scadenza naturale	LXVI n. 7	532,06
6	ALIANO	Legge 12/2019, art. 11-ter, comma 8	LXVI n. 9	154,56
7	PODERE GALLINA	Legge 12/2019, art. 11-ter, comma 8	LXVI n. 9	506,20
8	TEANA	Legge 12/2019, art. 11-ter, comma 8	LXVI n. 9	231,04
9	TEMPA MOLIANO	Legge 12/2019, art. 11-ter, comma 8	LXVI n. 9	57,48
10	CIVITA	Legge 12/2019, art. 11-ter, comma 8	LXVI n. 10	276,57
11	FOSSO VALDIENNA	Legge 12/2019, art. 11-ter, comma 8	LXVI n. 10	34,00

**CONCESSIONI DI COLTIVAZIONE**  
(2 concessione di coltivazione per complessivi 151,38 km<sup>2</sup>)

	Concessione	Motivo cancellazione	BUIG	Area km <sup>2</sup>
1	A.C 10.AG	Scadenza naturale	LXVI n. 6	76,95
2	B.C 18.RI	Unificazione con la concessione A.C 7.AS	LXVI n. 12	74,43



**Anno 2021 – BUIG LXV**  
(6 titoli per complessivi 1.025,63 km<sup>2</sup>)

**PERMESSI DI RICERCA**  
(2 permessi di ricerca per complessivi 800,26 km<sup>2</sup>)

	Permesso	Motivo cancellazione	BUIG	Area km <sup>2</sup>
1	NUSCO	Decreto di accettazione della rinuncia 26/03/2021	LXV n. 3	698,50
2	A.R 81.FR	Decreto di accettazione della rinuncia 26/04/2021	LXV n. 4	101,76

**CONCESSIONI DI COLTIVAZIONE**  
(4 concessioni di coltivazione per complessivi 225,37 km<sup>2</sup>)

	Concessione	Motivo cancellazione	BUIG	Area km <sup>2</sup>
1	A.C 22.EA	Scadenza naturale	LXV n. 2	142,75
2	A.C 6.AS	Unificazione con la concessione A.C 5.AV	LXV n. 4	30,39
3	A.C 28.EA	Decreto di accettazione della rinuncia 23/4/2021	LXV n. 4	24,61
4	F.C 1.AG	Unificazione con la concessione D.C 1.AG	LXV n. 5	27,62

**Anno 2020 – BUIG LXIV**  
(14 titoli per complessivi 3.596,51 km<sup>2</sup>)

**PERMESSI DI RICERCA**  
(10 permessi di ricerca per complessivi 3.437,27 km<sup>2</sup>)

	Permesso	Motivo cancellazione	BUIG	Area km <sup>2</sup>
1	B.R 268.RG	Decreto di accettazione della rinuncia 04/02/2020	LXIV n. 2	126,68
2	B.R 270.EL	Decreto di accettazione della rinuncia 04/02/2020	LXIV n. 2	144,50
3	B.R 271.EL	Decreto di accettazione della rinuncia 04/02/2020	LXIV n. 2	327,10
4	B.R 272.EL	Decreto di accettazione della rinuncia 04/02/2020	LXIV n. 2	474,00
5	G.R 15.PU	Decreto di accettazione della rinuncia 04/02/2020	LXIV n. 2	657,19
6	CASCINA ALBERTO	Decreto di accettazione della rinuncia 04/02/2020	LXIV n. 2	462,14
7	FIUME ARNONE	Scadenza naturale	LXIV n. 3	268,97
8	MONTALBANO	Scadenza naturale	LXIV n. 3	165,04
9	SETTECERRI	Scadenza naturale	LXIV n. 3	419,20
10	VIGEVANO	Decreto di accettazione della rinuncia 10/03/2020	LXIV n. 3	392,45

**CONCESSIONI DI COLTIVAZIONE**  
(4 concessioni di coltivazione per complessivi 159,24 km<sup>2</sup>)

	Concessione	Motivo cancellazione	BUIG	Area km <sup>2</sup>
1	MELANICO	Scadenza naturale	LXIV n. 3	59,14
2	CASA BALLEANI	Scadenza naturale	LXIV n. 4	3,15
3	A.C 31.EA	Scadenza naturale	LXIV n. 9	82,19
4	A.C 3.AS	Unificazione con la concessione «A.C1.AG»	LXIV N. 12	14,76

**Anno 2019 – BUIG LXIII**  
(6 titoli per complessivi 790,66 km<sup>2</sup>)

**PERMESSI DI RICERCA**  
(3 permessi di ricerca per complessivi 636,80 km<sup>2</sup>)

	Permesso	Motivo cancellazione	BUIG	Area km <sup>2</sup>
1	MELZO	Decreto di accettazione della rinuncia 02/09/2019	LXIII n. 9	182,80
2	CODOGNO	Scadenza naturale	LXIII n. 9	250,70
3	MONTOTTONE	Scadenza naturale	LXIII n. 10	203,30

**CONCESSIONI DI COLTIVAZIONE**  
(3 concessioni di coltivazione per complessivi 153,86 km<sup>2</sup>)

	Concessione	Motivo cancellazione	BUIG	Area km <sup>2</sup>
1	TRESIGALLO	Scadenza naturale	LXIII n. 3	100,15
2	FONTE SAN DAMIANO	Scadenza naturale	LXIII n. 4	23,71
3	MANCHE DI CIMALIA	Scadenza naturale	LXIII n. 4	30,00

**Anno 2018 – BUIG LXII**  
(23 titoli per complessivi 5.577,11 km<sup>2</sup>)

**PERMESSI DI RICERCA**  
(18 permessi di ricerca per complessivi 4.938,75 km<sup>2</sup>)

	Permesso	Motivo cancellazione	BUIG	Area km <sup>2</sup>
1	COLLE DELLA GUARDIA	Decreto di decadenza del titolare e cessazione del permesso di ricerca 29/12/2017 –	LXII n. 1	72,54
2	SCARPIZZOLO	Decreto di decadenza del titolare e cessazione del permesso di ricerca 29/12/2017	LXII n.1	745,90
3	COLFELICE	Scadenza naturale	LXII n. 2	9,65
4	MONTE NEGRO	Scadenza naturale	LXII n. 2	666,22
5	MONTEMARCIANO	Scadenza naturale	LXII n. 2	329,28
6	PESCOPENNATARO	Scadenza naturale	LXII n. 2	24,35
7	VILLA GIGLI	Scadenza naturale	LXII n. 2	280,20
8	MOLINO	Scadenza naturale	LXII n. 3	364,86
9	OPERA	Scadenza naturale	LXII n. 3	271,25
10	TORRENTE NURE	Scadenza naturale	LXII n. 5	250,70
11	B.R269.GC	Scadenza naturale	LXII n. 6	250,70
12	CROCETTA	Scadenza naturale	LXII n. 6	51,58
13	MONTELURO	Scadenza naturale	LXII n. 6	90,88
14	PANNOCCHIA	Scadenza naturale	LXII n. 7	728,00
15	ZAPPOLINO	Scadenza naturale	LXII n. 7	448,80
16	TOZZONA	DM di accettazione della rinuncia 7/12/2018	LXII n. 12	246,00
17	CARISIO	DM di decadenza 24/12/2018	LXII n. 12	83,19
18	CASALE COCCHI	DM di conferimento della concessione di coltivazione BAGNACAVALLO 7/12/2018	LXII n. 12	24,65

**CONCESSIONI DI COLTIVAZIONE**  
(5 concessioni di coltivazione per complessivi 638,36 km<sup>2</sup>)

	Concessione	Motivo cancellazione	BUIG	Area km <sup>2</sup>
1	MACCHIA DI PIERNO	Scadenza naturale	LXII n. 3	84,34
2	MONTE VRECCIARO	Scadenza naturale	LXII n. 3	55,45
3	ALFONSINE	Scadenza naturale	LXII n. 3	411,10
4	S. MARIA IMBARO	Scadenza naturale	LXII n. 3	9,85
5	D.C 3.AG	Scadenza naturale	LXII n. 5	77,62

**Anno 2017 – BUIG LXI**  
(18 titoli per complessivi 2.709,23 km<sup>2</sup>)

**PERMESSI DI RICERCA**  
(15 permessi di ricerca per complessivi 2.515,84 km<sup>2</sup>)

	Permesso	Motivo cancellazione	BUIG	Area km <sup>2</sup>
1	RECANATI	Scadenza naturale	LXI n.1	83,87
2	CASTELVERDE	Decreto ministeriale di decadenza del 3 luglio 2017	LXI n.7	154,60
3	SAN VINCENZO	Decreto di conferimento su area ridotta della concessione di coltivazione S. ALBERTO del 12 ottobre 2017	LXI n.10	542,30
4	COLLE DEI NIDI	Annullamento del decreto di conferimento a seguito sentenza del Consiglio di Stato del 7 giugno 2017	LXI n.11	66,24
5	MASSERIA MONTAROZZO	Decreto di decadenza del 21 novembre 2017	LXI n.11	154,55
6	POSTA NUOVA	Scadenza naturale	LXI n.11	110,90
7	RONSECCO	Scadenza naturale	LXI n.11	623,33
8	BOSCO	Scadenza naturale	LXI n.12	85,88
9	BIBBIANO	Scadenza naturale	LXI n.12	31,84
10	DARDAGNOLA	Scadenza naturale	LXI n.12	99,51
11	FAENZA	Scadenza naturale	LXI n.12	47,84
12	SASSUOLO	Scadenza naturale	LXI n.12	287,70
13	TORRENTE ACQUA FREDDA	Scadenza naturale	LXI n.12	44,48
14	TORRENTE LA VELLA	Scadenza naturale	LXI n.12	81,90
15	TORRENTE PARMA	Scadenza naturale	LXI n.12	100,90

**CONCESSIONI DI COLTIVAZIONE**  
(3 concessione di coltivazione per complessivi 193,39 km<sup>2</sup>)

	Concessione	Motivo cancellazione	BUIG	Area km <sup>2</sup>
1	FASCIA CERVIA MARE	Unificazione con la concessione CERVIA MARE	LXI n.3	27,02
2	A.C 4.AS	Unificazione con la concessione CERVIA MARE	LXI n.3	23,87
3	COLABELLA	Decreto di accettazione della rinuncia del 30 gennaio 2017	LXI n.11	142,50

**ELENCO DELLE ISTANZE PER IL CONFERIMENTO DI NUOVI TITOLI  
MINERARI**

*Aggiornamento al 30 agosto 2025*

## ISTANZE DI PERMESSO DI PROSPEZIONE IN MARE

Legge 11 gennaio 1957, n. 6, Legge 21 luglio 1967, n. 613 e successive modificazioni, Legge 9 gennaio 1991, n. 9, Decreto del Presidente della Repubblica 18 aprile 1994, n. 484 e Decreto Legislativo 25 novembre 1996, n. 625

Istanza di permesso di prospezione

### d 1 B.P-.SP

Id	Richiedenti	Presentazione	Area	Zona
404	Spectrum Geo Limited (100%)	26/01/2011	13.700,00	Zona A Zona B

Istanza di permesso di prospezione

### d 1 F.P-.SP

Id	Richiedenti	Presentazione	Area	Zona
405	Spectrum Geo Limited (100%)	26/01/2011	16.210,00	Zona B Zona D Zona F

Istanza di permesso di prospezione

### d 2 E.P-.TG

Id	Richiedenti	Presentazione	Area	Zona
604	TGS-NOPEC Geophysical Company ASA (100%)	26/06/2014	20.200,00	Zona E

## ISTANZE DI PERMESSO DI RICERCA IN TERRAFERMA

Legge 11 gennaio 1957, n. 6, Legge 21 luglio 1967, n. 613 e successive modificazioni, Legge 9 gennaio 1991, n. 9, Decreto del Presidente della Repubblica 18 aprile 1994, n. 484 e Decreto Legislativo 25 novembre 1996, n. 625

Istanza di permesso di ricerca

### BROLA

Id	Richiedenti	Presentazione	Area	Regione	Comuni
566	Aleanna Italia (100%)	19/11/2013	164,20	Emilia Romagna	Budrio, Castel Guelfo di Bologna, Castel San Pietro Terme, Dozza, Imola, Medicina, Ozzano dell'Emilia

Istanza di permesso di ricerca

### FONTEVIVO

Id	Richiedenti	Presentazione	Area	Regione	Comuni
613	Pengas Italiana (100%) Blugas (%)	19/12/2015	377,30	Emilia Romagna	Busseto, Fidenza, Fontanellato, Fontevivo, Medesano, Noceto, Parma, Polesine Zibello, Salsomaggiore Terme, San Secondo Parmense, Sissa Trecasali, Soragna, Torriole.

Istanza di permesso di ricerca

### GALLIA

Id	Richiedenti	Presentazione	Area	Regione	Comuni
590	Aleanna Italia (100%)	20/12/2013	60,56	Lombardia	Ferrera Erbognone, Gallivola, Lomello, Mezzana Bigli, Ottobiano, Pieve del Cairo, Sannazzaro de' Burgondi, Scaldasole, Valeggio, Villa Biscossi

Istanza di permesso di ricerca

### GUSSOLA

Id	Richiedenti	Presentazione	Area	Regione	Comuni
614	Pengas Italiana (100%)	19/12/2015	274,30	Lombardia	Bozzolo, Calvatone, Cappella de' Picenardi, Casalmaggiore, Casteldidone, Cella Dati, Cicognolo, Cingia de' Botti, Derovere, Gussola, Isola Dovarese, Malagnino, Martignana di Po, Motta Baluffi, Pessina Cremonese, Piadena Drizzona, Pieve d'Olmi, Pieve San Giacomo, Rivarolo del Re ed Uniti, Rivarolo Mantovano, Sabbioneta, San Daniele Po, San Giovanni in Croce, San Martino del Lago, Scandolara Ravara, Solarolo Rainerio, Sospiro, Tornata, Torre de' Picenardi, Torricella del Pizzo, Voltido

Istanza di permesso di ricerca

### IL PERITO

Id	Richiedenti	Presentazione	Area	Regione	Comuni
407	Delta Energy (100%)	28/02/2011	78,30	Basilicata	Montescaglioso, Pomarico.

Istanza di permesso di ricerca

### LA CAPRIOLA

Id	Richiedenti	Presentazione	Area	Regione	Comuni
507	Delta Energy (100%)	02/04/2012	85,45	Basilicata	Bernalda, Montescaglioso, Pisticci, Pomarico.

Istanza di permesso di ricerca

### LA STEFANINA

Id	Richiedenti	Presentazione	Area	Regione	Comuni
606	Aleanna Italia (100%)	29/10/2014	88,11	Emilia Romagna	Argenta, Alfonsine, Ravenna



Istanza di permesso di ricerca

**PIETRA SPACCATA**

Id	Richiedenti	Presentazione	Area	Regione	Comuni
409	Delta Energy (100%)	28/02/2011	214,00	Campania	Baselice, Castelpagano, Circello, Colle Sannita, Foiano di Val Fortore, Molinara, Pesco Sannita, Reino, San Giorgio La Molara, San Marco dei Cavoti.

Istanza di permesso di ricerca

**RENO CENTESE**

Id	Richiedenti	Presentazione	Area	Regione	Comuni
497	Exploenergy (100%)	14/03/2012	202,00	Emilia Romagna	Bondeno, Cento, Finale Emilia, Mirandola, Pieve di Cento, Terre del Reno.

Istanza di permesso di ricerca

**ROCCA SUSELLA**

Id	Richiedenti	Presentazione	Area	Regione	Comuni
487	Aleanna Italia (100%)	28/12/2011	668,70	Lombardia Piemonte	Avolasca, Bagnaria, Berzano di Tortona, Borgo Priolo, Borgoratto Mormorolo, Brignano-Frascata, Carbonara Scrivia, Carezzano, Casalnoceto, Casasco, Casei Gerola, Cassano Spinola, Castellania Coppi, Castellar Guidobono, Castelnuevo Scrivia, Cecima, Cerreto Grue, Codevilla, Colli Verdi, Costa Vescovato, Dernice, Fabbrica Curone, Fortunago, Garbagna, Godiasco Salice Terme, Gremiasco, Menconico, Momperone, Monleale, Montacuto, Montalto Pavese, Montebello della Battaglia, Montegioco, Montemarzino, Montesegale, Paderna, Ponte Nizza, Pontecurone, Pozzol Groppo, Retorbido, Rivanazzano Terme, Rocca de' Giorgi, Rocca Susella, San Sebastiano Curone, Santa Margherita di Staffora, Sant'Agata Fossili, Sardigliano, Sarezzano, Spineto Scrivia, Torrazza Coste, Tortona, Val di Nizza, Varzi, Viguzzolo, Villalvernia, Villaromagnano, Voghera, Volpedo, Volpeglino, Zavattarello.

Istanza di permesso di ricerca

**SAN PATRIZIO**

Id	Richiedenti	Presentazione	Area	Regione	Comuni
402	Aleanna Italia (100%)	30/12/2010	205,80	Emilia Romagna	Alfonsine, Argenta, Conselice, Fusignano, Imola, Lugo, Massa Lombarda, Medicina, Mordano, Sant'Agata sul Santerno.

Istanza di permesso di ricerca

**SANTA MARIA DEL PIANO**

Id	Richiedenti	Presentazione	Area	Regione	Comuni
624	Pengas Italiana (100%)	17/11/2018	39,05	Emilia Romagna	Parma, Lesignano de' Bagni, Traversetolo, Montechiarugolo.

## ISTANZE DI PERMESSO DI RICERCA IN MARE

Legge 11 gennaio 1957, n. 6, Legge 21 luglio 1967, n. 613 e successive modificazioni, Legge 9 gennaio 1991, n. 9, Decreto del Presidente della Repubblica 18 aprile 1994, n. 484 e Decreto Legislativo 25 novembre 1996, n. 625

Istanza di permesso di ricerca

### d 80 F.R-.GP

Id	Richiedenti	Presentazione	Area	Zona
556	Global Petroleum Limited (100%)	27/08/2013	534,10	Zona F

Istanza di permesso di ricerca

### d 81 F.R-.GP

Id	Richiedenti	Presentazione	Area	Zona
557	Global Petroleum Limited (100%)	27/08/2013	521,70	Zona F

Istanza di permesso di ricerca

### d 82 F.R-.GP

Id	Richiedenti	Presentazione	Area	Zona
558	Global Petroleum Limited (100%)	27/08/2013	248,70	Zona F

Istanza di permesso di ricerca

### d 83 F.R-.GP

Id	Richiedenti	Presentazione	Area	Zona
559	Global Petroleum Limited (100%)	27/08/2013	737,60	Zona F

Istanza di permesso di ricerca

### d 92 F.R-.EN

Id	Richiedenti	Presentazione	Area	Zona
595	Aleanna Italia (100%)	04/02/2014	410,20	Zona F

Istanza di permesso di ricerca

### d 93 F.R-.EP

Id	Richiedenti	Presentazione	Area	Zona
657	Energean Italy (100%)	22/05/2025	582,80	Zona F

Istanza di permesso di ricerca

### d 506 B.R-.EN

Id	Richiedenti	Presentazione	Area	Zona
607	Aleanna Italia (100%)	16/06/2014	232,50	Zona B

Istanza di permesso di ricerca

### d 507 B.R-.EN

Id	Richiedenti	Presentazione	Area	Zona
600	Aleanna Italia (100%)	16/06/2014	687,10	Zona B

Istanza di permesso di ricerca

**d 508 B.R-.EN**

Id	Richiedenti	Presentazione	Area	Zona
601	Aleanna Italia (100%)	16/06/2014	228,90	Zona B

Istanza di permesso di ricerca

**d 509 B.R-.EN**

Id	Richiedenti	Presentazione	Area	Zona
602	Aleanna Italia (100%)	16/06/2014	320,80	Zona B

## ISTANZE DI CONCESSIONE DI COLTIVAZIONE IN TERRAFERMA

Legge 11 gennaio 1957, n. 6, Legge 21 luglio 1967, n. 613 e successive modificazioni, Legge 9 gennaio 1991, n. 9, Decreto del Presidente della Repubblica 18 aprile 1994, n. 484 e Decreto Legislativo 25 novembre 1996, n. 625

Istanza di concessione di coltivazione

### AGOSTA

Id	Richiedenti	Presentazione	Area	Regione	Comuni
152	Eni (100%)	01/09/2003	26,93	Emilia Romagna	Comacchio, Ostellato

Istanza di concessione di coltivazione

### COLLE SANTO

Id	Richiedenti	Presentazione	Area	Regione	Comuni
297	LNEnergy (90% r.u.) Intergie (10%)	24/02/2009	35,72	Abruzzo	Archi, Atessa, Bomba, Colledimezzo, Pennadomo, Roccascalegna, Torricella Peligna, Villa Santa Maria.

Istanza di concessione di coltivazione

### GRADIZZA

Id	Richiedenti	Presentazione	Area	Regione	Comuni
593	Aleanna Italia (100%)	07/02/2014	21,90	Emilia Romagna	Copparo, Formignana

Istanza di concessione di coltivazione

### VALLE DEL MEZZANO

Id	Richiedenti	Presentazione	Area	Regione	Comuni
621	Aleanna Italia (100%)	28/07/2017	48,83	Emilia Romagna	Ostellato

## ISTANZE DI CONCESSIONE DI COLTIVAZIONE IN MARE

*Legge 11 gennaio 1957, n. 6, Legge 21 luglio 1967, n. 613 e successive modificazioni, Legge 9 gennaio 1991, n. 9, Decreto del Presidente della Repubblica 18 aprile 1994, n. 484 e Decreto Legislativo 25 novembre 1996, n. 625*

Istanza di concessione di coltivazione

d 40 A.C-.PY

Id	Richiedenti	Presentazione	Area	Zona
611	Po Valley Operations PTY (100%)	06/08/2015	65,89	Zona A

## **ISTANZE DI RIATTRIBUZIONE DI GIACIMENTI MARGINALI**

*Decreto Ministero dello sviluppo economico 30 giugno 2009*

Istanza di riattribuzione di giacimenti marginali

### **SAN GERVASIO RIATTRIBUZIONE**

Id	Richiedenti	Presentazione	Area	Regione	Comuni
500	Sogemont (100%)	23/03/2012	77,45	Lombardia	

## ISTANZE DI CONCESSIONI DI STOCCAGGIO

Legge 26 aprile 1974, n. 170, Decreto Legislativo 25 novembre 1996, n. 625 e Decreto Ministero dello sviluppo economico 21 gennaio 2011

Istanza di concessione di stoccaggio

### BAGNOLO MELLA STOCCAGGIO

Id	Richiedenti	Presentazione	Area	Regione	Comuni
225	GSEI (25% r.u.) Retragas (50%) Storengy S.A. (25%)	17/09/2007	24,07	Lombardia	Bagnolo Mella, Capriano del Colle, Dello, Offlaga

Istanza di concessione di stoccaggio

### POGGIOFIORITO STOCCAGGIO

Id	Richiedenti	Presentazione	Area	Regione	Comuni
242	Gas Plus Italiana (100%)	26/10/2007	10,18	Abruzzo	Casacanditella, Fara Filiorum Petri, Filetto, San Martino sulla Marrucina, Vacri

Istanza di concessione di stoccaggio

### SAN BENEDETTO STOCCAGGIO

Id	Richiedenti	Presentazione	Area	Regione	Comuni
235	Gas Plus Storage (49% r.u.) Gaz de France International - Acea (51%)	14/09/2007	15,07	Marche	San Benedetto del Tronto, Monteprandone

Istanza di concessione di stoccaggio

### SINARCA STOCCAGGIO

Id	Richiedenti	Presentazione	Area	Regione	Comuni
218	Gas Plus Italiana (60% r.u.) Edison Stoccaggio (40%)	15/06/2006	20,43	Molise	Guglionesi, Montecilfone, Montenero di Bisaccia, Palata

## ISTANZE DI PERMESSO DI RICERCA DI RISORSE GEOTERMICHE

Decreto Legislativo 11 febbraio 2010, n. 22

La competenza normativa e amministrativa è regionale. I dati riportati sono forniti dai competenti uffici regionali.

Istanza di permesso di ricerca di risorse geotermiche

### ARLENA DI CASTRO

Id	Richiedenti	Presentazione	Area	Regione	Comuni
476	Futuro Energia (100%)	06/03/2023	91,40	Lazio	Cellere, Piansano, Capodimonte, Marta, Canino, Tessennano, Arlena di castro, Toscana.

Istanza di permesso di ricerca di risorse geotermiche

### FABBRICA

Id	Richiedenti	Presentazione	Area	Regione	Comuni
653	Enel Green Power Italia (100%)	04/08/2023	52,45	Toscana	Lajatico, Montecatini Val di Cecina, Peccioli e Volterra

Istanza di permesso di ricerca di risorse geotermiche

### GARDA SUD

Id	Richiedenti	Presentazione	Area	Regione	Comuni
528	Garda Uno (100%)	21/12/2011	115,00	Lombardia	Brescia: Padenghe sul Garda, Lonato del Gardo, Desenzano del Gardo, Sirmione, Pozzolnengo. Mantova: Castiglione delle Stiviere, Monzambano.

Istanza di permesso di ricerca di risorse geotermiche

### LA FORNACE

Id	Richiedenti	Presentazione	Area	Regione	Comuni
652	Enel Green Power Italia (100%)	06/04/2023	60,24	Toscana	Chiusdino, Monticiano e Sovicille

Istanza di permesso di ricerca di risorse geotermiche

### MONTE TERMINE

Id	Richiedenti	Presentazione	Area	Regione	Comuni
654	Enel Green Power Italia (100%)		94,32	Lazio	Barbarano Romano, Bassano Romano, Capranica, Oriolo Romano, Sutri, Vejano, Bracciano, Canale Monterano, Manziana.

Istanza di permesso di ricerca di risorse geotermiche

### PANTELLERIA

Id	Richiedenti	Presentazione	Area	Regione	Comuni
631	Pantelleria Geotermia Verde (100%)	05/08/2021	83,72	Sicilia	Pantelleria

Istanza di permesso di ricerca di risorse geotermiche

### RIMIGLIANO

Id	Richiedenti	Presentazione	Area	Regione	Comuni
649	Chiusa Grande (100%)	17/03/2023	40,83	Toscana	Campiglia Marittima, Piombino, San Vincenzo

Istanza di permesso di ricerca di risorse geotermiche

### TORRIMPIETRA

Id	Richiedenti	Presentazione	Area	Regione	Comuni
655	Gesto Italia (100%)		107,55	Lazio	Fiumicino, Roma, Cerveteri.



Istanza di permesso di ricerca di risorse geotermiche

**TUSCANIA**

Id	Richiedenti	Presentazione	Area	Regione	Comuni
585	Futuro Energia (100%)	19/12/2011	71,20	Lazio	Tuscania, Monteromano

## ISTANZE DI CONCESSIONE DI COLTIVAZIONE DI RISORSE GEOTERMICHE

*Decreto Legislativo 11 febbraio 2010, n. 22*

*La competenza normativa e amministrativa è regionale. I dati riportati sono forniti dai competenti uffici regionali.*

Istanza di concessione di coltivazione di risorse geotermiche

### QUALTRA

Id	Richiedenti	Presentazione	Area	Regione	Comuni
629	Magma Energy Italia (100%)	03/04/2018	27,56	Toscana	Castelnuovo Val di Cecina, Casole d'Elsa e Radicondoli

## ISTANZE DI PERMESSO DI RICERCA DI RISORSE GEOTERMICHE FINALIZZATO ALLA SPERIMENTAZIONE DI IMPIANTI PILOTA

*Decreto Legislativo 11 febbraio 2010, n. 22, Decreto Legislativo 3 marzo 2011, n. 28 e Legge 7 agosto 2012, n. 134*

Istanza di permesso di ricerca di risorse geotermiche finalizzato alla sperimentazione di impianti pilota  
**CASTELNUOVO**

Id	Richiedenti	Presentazione	Area	Regione	Comuni
588	RGT-Rete Geotermica Toscana (100%)	29/04/2013	7,49	Toscana	Castelnuovo Val di Cecina, Radicondoli

Istanza di permesso di ricerca di risorse geotermiche finalizzato alla sperimentazione di impianti pilota  
**CORTOLLA**

Id	Richiedenti	Presentazione	Area	Regione	Comuni
460	R.T.I. Renewem - Co.Svi.G. (100%)	24/08/2011	22,54	Toscana	Montecatini Val di Cecina

Istanza di permesso di ricerca di risorse geotermiche finalizzato alla sperimentazione di impianti pilota  
**LATERA**

Id	Richiedenti	Presentazione	Area	Regione	Comuni
620	Latera Sviluppo (100%)	09/09/2016	37,76	Lazio	

Istanza di permesso di ricerca di risorse geotermiche finalizzato alla sperimentazione di impianti pilota  
**LUCIGNANO**

Id	Richiedenti	Presentazione	Area	Regione	Comuni
615	Lucignano Pilot Project S.r.l. (100%)	24/08/2011	15,02	Toscana	Radicondoli

Istanza di permesso di ricerca di risorse geotermiche finalizzato alla sperimentazione di impianti pilota  
**MONTENERO**

Id	Richiedenti	Presentazione	Area	Regione	Comuni
512	Gesto Italia (100%)	27/02/2012	30,19	Toscana	Arcidosso, Castel del Piano, Cinigiano

Istanza di permesso di ricerca di risorse geotermiche finalizzato alla sperimentazione di impianti pilota  
**SERRACONA**

Id	Richiedenti	Presentazione	Area	Regione	Comuni
612	Graziella Green Power (100%)	10/11/2015	15,00	Toscana	Radicondoli

## ISTANZE DI LICENZA DI ESPLORAZIONE PER LO STOCCAGGIO DI BLOSSIDO DI CARBONIO

*Legge 4 giugno 2010, n. 96; Decreto Legislativo 14 settembre 2011, n. 162*

Istanza di licenza di esplorazione per lo stoccaggio di biossido di carbonio

### SIBILLA

Id	Richiedenti	Presentazione	Area	Zona
489	Indipendent Gas Management (100%)	03/02/2012	218,14	Zona B

## **ELENCO DEI TITOLI MINERARI VIGENTI**

*Aggiornamento al 31 agosto 2025*

### **PERMESSI DI RICERCA ACCORDATI IN TERRAFERMA**

*Legge 11 gennaio 1957, n. 6, Legge 21 luglio 1967, n. 613 e successive modificazioni, Legge 9 gennaio 1991, n. 9, Decreto del Presidente della Repubblica 18 aprile 1994, n. 484 e Decreto Legislativo 25 novembre 1996, n. 625*

*In terraferma sono vigenti n. 24 PERMESSI DI RICERCA per complessivi 7.502,74 Km<sup>2</sup>*

Regione	Numero permessi	Superficie Km <sup>2</sup>
ABRUZZO	6	1.455,38
BASILICATA	1	268,56
CAMPANIA	1	104,40
EMILIA ROMAGNA	12	1.706,28
LAZIO	3	1.664,55
LOMBARDIA	5	1.283,17
MOLISE	1	641,20
PIEMONTE	1	379,20

Nella tabella i titoli afferenti a due o più regioni sono conteggiati più volte, una per ciascuna regione mentre a ciascuna regione viene attribuita la parte di area del titolo minerario ad essa afferente.

Permesso di ricerca

**BADILE**

Id	Titolari	Conferimento	Regione	Area	Provvedimenti
714	APENNINE ENERGY (100%)	23/03/2010	Lombardia	38,63	Conferimento (23/03/2010) BUIG LIV-4 Modifica denominazione sociale (17/04/2013) BUIG LVII-4 Sospensione decorso temporale (28/07/2015) BUIG LIX-7 Sospensione decorso temporale (12/04/2016) BUIG LX-4 Ripristino decorso temporale (04/07/2016) BUIG LX-7 Revoca (31/10/2022) BUIG LXVI-10 Ripristino (10/02/2025) BUIG LXIX-2 Riduzione area (07/08/2025) BUIG LXIX-8

**PERIODI DI VIGENZA**

Periodo	Data decreto	Provvedimento	Inizio	Fine	Anni	Note
1° periodo	23/03/2010	Conferimento	23/03/2010	23/03/2016	6	

Presentata, in data 15 marzo 2017, istanza di proroga pubblicata nel BUIG Anno LXI - N. 3

Presentata, in data 22 luglio 2025, istanza di proroga pubblicata nel BUIG Anno LXIX - N. 7

**SOSPENSIONI DEL DECORSO TEMPORALE**

Inizio	Fine	Note	Giorni di sospensione
19/12/2014	19/12/2015	Sospeso dal 19/12/2014 fino all'ottenimento del parere VIA ed intesa da parte della Regione Lombardia e delle autorizzazioni relative alla perforazione del pozzo MOIRAGO 1 DIR e comunque per un periodo di tempo non superiore a 12 mesi.	366
19/12/2015	10/05/2016	Sospeso dal 19/12/2015 al 10/05/2016, data di autorizzazione alla perforazione del pozzo MOIRAGO 1 DIR.	144
13/02/2019	01/10/2021	Decreto-legge 14 dicembre 2018, n.135, art. 11-ter, commi 6-8, convertito con modificazioni dalla Legge 11 febbraio 2019 n. 12 (Moratoria del Piano per la transizione energetica sostenibile delle aree idonee - PITESAI)	962
22/07/2022	10/02/2025	Ai fini del computo della durata del permesso di ricerca non è conteggiato il periodo compreso tra il 22 luglio 2022 e il 10 febbraio 2025, data del decreto di ripristino della vigenza del titolo.	935

Il permesso è stato sospeso per un totale di 2.407 giorni (circa 6 anni e 7 mesi).

Permesso di ricerca

### BELGIOIOSO

Id	Titolari	Conferimento	Regione	Area	Provvedimenti
2107	ALEANNA ITALIA (100%)	22/11/2010	Emilia Romagna Lombardia	322,00	Conferimento (22/11/2010) BUIG LIV-12 Sospensione decorso temporale (20/06/2013) BUIG LVII-6 Termine della sospensione del decorso temporale (17/01/2014) BUIG LVIII-1 Revoca parziale e riperimetrazione (22/07/2022) BUIG LXVI-9 Trasferimento quote (06/04/2023) BUIG LXVII-4 Ripristino dell'area (28/04/2025) BUIG LXIX-4 Ripristino (28/04/2025) BUIG LXIX-4 Sospensione decorso temporale (28/04/2025) BUIG LXIX-4

Presentata istanza di autorizzazione alla perforazione del pozzo esplorativo «BELLA 1» pubblicata nel BUIG Anno LVI - N. 9.

#### PERIODI DI VIGENZA

Periodo	Data decreto	Provvedimento	Inizio	Fine	Anni	Note
1° periodo	22/11/2010	Conferimento	22/11/2010	22/11/2016	6	

Presentata, in data 7 settembre 2017, istanza di proroga con riduzione pubblicata nel BUIG Anno LXI - N. 9

#### SOSPENSIONI DEL DECORSO TEMPORALE

Inizio	Fine	Note	Giorni di sospensione
12/02/2013	30/11/2013		292
13/02/2019	01/10/2021	Decreto-legge 14 dicembre 2018, n.135, art. 11-ter, commi 6-8, convertito con modificazioni dalla Legge 11 febbraio 2019 n. 12 (Moratoria del Piano per la transizione energetica sostenibile delle aree idonee - PITESA1)	962
11/02/2022	28/04/2025	Sospensione disposta dal decreto 28/04/2025 di ripristino e sospensione del decorso temporale	1.173

Il permesso è stato sospeso per un totale di 2.427 giorni (circa 6 anni e 8 mesi).

Permesso di ricerca

### BUCCHIANICO

Id	Titolari	Conferimento	Regione	Area	Provvedimenti
422	ENI (100%)	25/07/1996	Abruzzo	178,96	Conferimento (25/07/1996) BUIG XL-8 Cambio intestazione (13/02/1998) BUIG XLII-3 Proroga (27/02/2003) BUIG XLVII-3 Riduzione area (27/02/2003) BUIG XLVII-3 Proroga (20/11/2007) BUIG LI-12 Sospensione decorso temporale (09/07/2008) BUIG LII-8 Trasferimento (09/02/2010) BUIG LIV-3 Cambio intestazione (21/11/2016) BUIG LX-11

#### PERIODI DI VIGENZA

Periodo	Data decreto	Provvedimento	Inizio	Fine	Anni	Note
1° periodo	25/07/1996	Conferimento	25/07/1996	25/07/2002	6	
1ª proroga	27/02/2003	Proroga	25/02/2002	25/02/2005	3	
2ª proroga	20/11/2007	Proroga	25/07/2005	25/07/2008	3	

#### SOSPENSIONI DEL DECORSO TEMPORALE

Inizio	Fine	Note	Giorni di sospensione
27/09/2007		Sospeso dal 27/9/2007 sino al pronuncia della VIA da parte della Regione Abruzzo.	6.555

Il permesso è stato sospeso per un totale di 6.555 giorni (circa 18 anni).



Permesso di ricerca

**BUGIA**

Id	Titolari	Conferimento	Regione	Area	Provvedimenti
2100	ALEANNA ITALIA (100%)	28/09/2010	Emilia Romagna	197,80	Conferimento (28/09/2010) BUIG LIV-10 Sospensione decorso temporale (15/04/2015) BUIG LIX-4 Sospensione decorso temporale (11/10/2016) BUIG LX-10 Sospensione decorso temporale (07/02/2018) BUIG LXII-2 Trasferimento quote (06/04/2023) BUIG LXVII-4 Revoca parziale e ripermetroazione (20/12/2023) BUIG LXVII-12 Ripristino dell'area (19/03/2025) BUIG LXIX-3 Sospensione decorso temporale (19/03/2025) BUIG LXIX-3

Presentata, in data 25 gennaio 2022, istanza di rinuncia pubblicata nel BUIG Anno LXVI - N. 1 successivamente ritirata con istanza 19 aprile 2022 pubblicata nel BUIG Anno LXVI - N. 10.

**PERIODI DI VIGENZA**

Periodo	Data decreto	Provvedimento	Inizio	Fine	Anni	Note
1° periodo	28/09/2010	Conferimento	28/09/2010	28/09/2016	6	

Presentata, in data 26 settembre 2023, istanza di proroga pubblicata nel BUIG Anno LXVII - N. 9

**SOSPENSIONI DEL DECORSO TEMPORALE**

Inizio	Fine	Note	Giorni di sospensione
23/04/2014	23/10/2015	Sospeso dal 23/4/2014 fino alla pronuncia della Regione Emilia-Romagna e comunque per un periodo non superiore a 18 mesi.	549
24/10/2015	01/01/2018	Sospeso dal 24/10/2015 fino all'ottenimento dell'intesa da parte della Regione Emilia-Romagna in ordine all'autorizzazione a effettuare il rilievo geofisico 3D, e comunque non oltre il 31 dicembre 2017.	801
01/01/2018	01/10/2018		274
13/02/2019	01/10/2021	Decreto-legge 14 dicembre 2018, n.135, art. 11-ter, commi 6-8, convertito con modificazioni dalla Legge 11 febbraio 2019 n. 12 (Moratoria del Piano per la transizione energetica sostenibile delle aree idonee - PITESAI)	962
11/02/2022	19/03/2025		1.133

Il permesso è stato sospeso per un totale di 3.719 giorni (circa 10 anni e 2 mesi).

Permesso di ricerca

**CADELBOSCO DI SOPRA**

Id	Titolari	Conferimento	Regione	Area	Provvedimenti
2112	PO VALLEY OPERATIONS PTY (100%)	18/02/2011	Emilia Romagna	29,27	Conferimento (18/02/2011) BUIG LV-3 Trasferimento quote (06/02/2013) BUIG LVII-2 Sospensione decorso temporale (30/09/2013) BUIG LVII-9 Sospensione decorso temporale (17/12/2014) BUIG LVIII-12 Sospensione decorso temporale (22/07/2015) BUIG LIX-7 Sospensione decorso temporale (02/08/2017) BUIG LXI-8 Sospensione decorso temporale (22/03/2018) BUIG LXII-3 Trasferimento quote (21/02/2020) BUIG LXIV-2 Revoca parziale e ripermetroazione (29/09/2022) BUIG LXVI-9 Sospensione decorso temporale (26/08/2024) BUIG LXVIII-8

Presentata istanza di autorizzazione alla perforazione del pozzo esplorativo «ZINI 1» pubblicata nel BUIG Anno LVI - N. 3.

**PERIODI DI VIGENZA**

Periodo	Data decreto	Provvedimento	Inizio	Fine	Anni	Note
1° periodo	18/02/2011	Conferimento	18/02/2011	18/02/2017	6	

**SOSPENSIONI DEL DECORSO TEMPORALE**

Inizio	Fine	Note	Giorni di sospensione
24/06/2013	30/03/2014	Sospeso dal 24/6/2013 fino parere VIA e intesa da Regione Emilia Romagna e comunque non oltre 6 mesi a partire dalla data del decreto di sospensione (30/09/2013).	280
30/03/2014	30/03/2015	Sospeso dal 30/3/2014 fino parere VIA e intesa da Regione Emilia-Romagna e comunque per un periodo non superiore a 12 mesi.	366
30/03/2015	30/03/2016	Sospeso dal 30/3/2015 fino parere VIA e intesa da Regione Emilia-Romagna su realizzazione dei pozzi ZINI 1, CANOLO 1 DIR e CANOLO 2 DIR e comunque per un periodo non superiore a 12 mesi.	367
30/03/2016	30/11/2017	Sospeso dal 30/3/2016 fino parere VIA e intesa da Regione Emilia-Romagna su realizzazione dei pozzi ZINI 1, CANOLO 1 DIR e CANOLO 2 DIR e comunque per un periodo non superiore a 20 mesi.	611
30/11/2017	13/02/2019	Sospeso dal 30/11/2017 fino parere VIA e intesa da Regione Emilia-Romagna su realizzazione dei pozzi ZINI 1, CANOLO 1 DIR e CANOLO 2 DIR e comunque per un periodo non superiore a 20 mesi. La scadenza coincide con inizio moratoria PITESAI.	441
13/02/2019	01/10/2021	Decreto-legge 14 dicembre 2018, n.135, art. 11-ter, commi 6-8, convertito con modificazioni dalla Legge 11 febbraio 2019 n. 12 (Moratoria del Piano per la transizione energetica sostenibile delle aree idonee - PITESAI)	962
01/10/2021	01/10/2025	Sospeso dal 1/10/2021 fino parere VIA e intesa da Regione Emilia-Romagna su realizzazione dei pozzi ZINI 1, CANOLO 1 DIR e CANOLO 2 DIR e comunque per un periodo non superiore a 48 mesi.	1.462 (1436 trascorsi)

Attualmente sospeso (26 giorni di sospensione restanti).

Il permesso è stato sospeso per un totale di 4.463 giorni (circa 12 anni e 3 mesi).

Presentata, in data 25 luglio 2025, istanza di sospensione del decorso temporale pubblicata nel BUIG Anno LXIX - N. 7

Permesso di ricerca

### CALCIO

Id	Titolari	Conferimento	Regione	Area	Provvedimenti
2113	PENGAS ITALIANA (100%)	07/03/2011	Lombardia	539,40	Conferimento (07/03/2011) BUIG LV-4 Sospensione decorso temporale (15/12/2017) BUIG LXI-12 Sospensione decorso temporale (05/11/2018) BUIG LXII-1 Conferma dell'area (22/07/2022) BUIG LXVI-9

Presentata istanza di autorizzazione alla perforazione del pozzo esplorativo «FONTANELLA 1» pubblicata nel BUIG Anno LX - N. 12.

Presentata, in data 17 aprile 2025, istanza di variazione dell'area del titolo pubblicata nel BUIG Anno LXIX - N. 4

#### PERIODI DI VIGENZA

Periodo	Data decreto	Provvedimento	Inizio	Fine	Anni	Note
1° periodo	07/03/2011	Conferimento	07/03/2011	07/03/2017	6	

Presentata, in data 13 luglio 2022, istanza di proroga pubblicata nel BUIG Anno LXVI - N. 7

#### SOSPENSIONI DEL DECORSO TEMPORALE

Inizio	Fine	Note	Giorni di sospensione
31/12/2016	30/06/2018	Sospeso dal 31/12/2016 fino al rilascio dell'intesa da parte della Regione Emilia-Romagna, e comunque per un periodo non superiore a 18 mesi.	547
30/06/2018	31/12/2019	Sospeso dal 30/06/2018 fino al rilascio dell'intesa da parte della Regione Emilia-Romagna e autorizzazioni alla perforazione del pozzo FONTANELLA 1, e comunque per un periodo non superiore a mesi 18	550
13/02/2019	01/10/2021	Decreto-legge 14 dicembre 2018, n.135, art. 11-ter, commi 6-8, convertito con modificazioni dalla Legge 11 febbraio 2019 n. 12 (Moratoria del Piano per la transizione energetica sostenibile delle aree idonee - PITESAI)	962

Il permesso è stato sospeso per un totale di 2.059 giorni (circa 5 anni e 8 mesi).

Permesso di ricerca

### CASCINA GRAZIOSA

Id	Titolari	Conferimento	Regione	Area	Provvedimenti
2131	ALEANNA ITALIA (100%)	21/07/2014	Lombardia Piemonte	592,50	Conferimento (21/07/2014) BUIG LVIII-7 Cambio intestazione quote (14/03/2017) BUIG LXI-3 Revoca parziale e riperimetrazione (22/07/2022) BUIG LXVI-9 Sospensione decorso temporale (28/04/2025) BUIG LXIX-4 Ripristino dell'area (28/04/2025) BUIG LXIX-4

Presentata, in data 25 gennaio 2022, istanza di rinuncia successivamente ritirata con istanza del 22 aprile 2022 pubblicata nel BUIG Anno LXVI - N.4

#### PERIODI DI VIGENZA

Periodo	Data decreto	Provvedimento	Inizio	Fine	Anni	Note
1° periodo	21/07/2014	Conferimento	21/07/2014	21/07/2020	6	

Presentata, in data 21 marzo 2023, istanza di proroga pubblicata nel BUIG Anno LXVII - N. 3

#### SOSPENSIONI DEL DECORSO TEMPORALE

Inizio	Fine	Note	Giorni di sospensione
13/02/2019	01/10/2021	Decreto-legge 14 dicembre 2018, n.135, art. 11-ter, commi 6-8, convertito con modificazioni dalla Legge 11 febbraio 2019 n. 12 (Moratoria del Piano per la transizione energetica sostenibile delle aree idonee - PITESAI)	962
11/02/2022	28/04/2025	Sospensione disposta dal decreto 28/04/2025 di ripristino dell'area e sospensione del decorso temporale	1.173

Il permesso è stato sospeso per un totale di 2.135 giorni (circa 5 anni e 10 mesi).

Permesso di ricerca

### CORZANO

Id	Titolari	Conferimento	Regione	Area	Provvedimenti
2142	EXPLOENERGY (100%)	14/05/2025	Lombardia	173,50	Conferimento (14/05/2025) BUIG LXIX-5

#### PERIODI DI VIGENZA

Periodo	Data decreto	Provvedimento	Inizio	Fine	Anni	Note
1° periodo	14/05/2025	Conferimento	14/05/2025	14/05/2031	6	

Permesso di ricerca

### FANTOZZA

Id	Titolari	Conferimento	Regione	Area	Provvedimenti
2106	ALEANNA ITALIA (100%)	12/11/2010	Emilia Romagna	102,30	Conferimento (12/11/2010) BUIG LIV-12 Sospensione decorso temporale (06/11/2015) BUIG LIX-11 Sospensione decorso temporale (11/10/2016) BUIG LX-10 Sospensione decorso temporale (07/02/2018) BUIG LXII-2 Trasferimento quote (06/04/2023) BUIG LXVII-4 Revoca parziale e riperimetrazione (20/12/2023) BUIG LXVII-12 Ripristino dell'area (20/03/2025) BUIG LXIX-3 Sospensione decorso temporale (20/03/2025) BUIG LXIX-3

Presentata, in data 18 giugno 2013, istanza di sospensione del decorso temporale pubblicata sul BUIG Anno LVII - N. 7 ed in seguito rinunciata con istanza presentata in data 10 novembre 2015 e pubblicata sul BUIG Anno LIX - N. 11.

Presentata, in data 25 gennaio 2022, istanza di rinuncia pubblicata nel BUIG Anno LXVI - N. 2 successivamente ritirata con istanza 19 aprile 2022 pubblicata nel BUIG Anno LXVI - N. 10.

#### PERIODI DI VIGENZA

Periodo	Data decreto	Provvedimento	Inizio	Fine	Anni	Note
1° periodo	12/11/2010	Conferimento	12/11/2010	12/11/2016	6	

Presentata, in data 26 settembre 2023, istanza di proroga pubblicata nel BUIG Anno LXVII - N. 9

#### SOSPENSIONI DEL DECORSO TEMPORALE

Inizio	Fine	Note	Giorni di sospensione
23/04/2014	16/07/2015		450
16/07/2015	01/01/2018	Sospeso dal 16/7/2015 fino alla pronuncia di compatibilità ambientale e conseguente intesa della Regione Emilia-Romagna per l'esecuzione del rilievo geofisico 3D, e comunque non oltre il 31 dicembre 2017.	901
01/01/2018	01/10/2018		274
13/02/2019	01/10/2021	Decreto-legge 14 dicembre 2018, n.135, art. 11-ter, commi 6-8, convertito con modificazioni dalla Legge 11 febbraio 2019 n. 12 (Moratoria del Piano per la transizione energetica sostenibile delle aree idonee - PiTESAI)	962
11/02/2022	20/03/2025	Sospensione disposta dal decreto 20/03/2025 di ripristino e sospensione del decorso temporale	1.134

Il permesso è stato sospeso per un totale di 3.721 giorni (circa 10 anni e 2 mesi).

Permesso di ricerca  
**FIUME ANIENE**

Id	Titolari	Conferimento	Regione	Area	Provvedimenti
481	LUMAX OIL (100%)	21/09/1998	Abruzzo Lazio	911,02	Conferimento (21/09/1998) BUIG XLII-10 Assunzione quote e nomina r.u. (11/02/1999) BUIG XLIII-3 Cambio intestazione quota (20/03/2000) BUIG XLIV-4 Approvazione programma lavori unitario (29/05/2000) BUIG XLIV-6 Cambio intestazione quota (20/04/2001) BUIG XLV-5 Trasferimento quota (27/01/2003) BUIG XLVII-2 Sospensione decorso temporale (08/10/2003) BUIG XLVII-11 Determinazione scadenza vigenza (04/10/2006) BUIG L-11 Sospensione decorso temporale (28/01/2010) BUIG LIV-2 Revoca (31/10/2022) BUIG LXVI-10 Ripristino (28/04/2025) BUIG LXIX-4

PERIODI DI VIGENZA

Periodo	Data decreto	Provvedimento	Inizio	Fine	Anni	Note
1° periodo	21/09/1998	Conferimento	21/09/1998	21/09/2004	6	

Presentata, in data 21 dicembre 2007, istanza di proroga con riduzione pubblicata nel BUIG Anno LII - N. 1

SOSPENSIONI DEL DECORSO TEMPORALE

Inizio	Fine	Note	Giorni di sospensione
11/08/2008		Sospeso dall' 11/8/2008 sino alla pronuncia dell'intesa da parte della Regione Abruzzo. Con successivo decreto sarà determinato il termine finale della sospensione.	6.236
29/05/2003	10/09/2006		1.201

Il permesso è stato sospeso per un totale di 7.437 giorni (circa 20 anni e 5 mesi).

Permesso di ricerca

**GRATTASASSO**

Id	Titolari	Conferimento	Regione	Area	Provvedimenti
2111	PO VALLEY OPERATIONS PTY (100%)	25/01/2011	Emilia Romagna	12,17	Conferimento (25/01/2011) BUIG LV-2 Differimento termine inizio lavori (08/11/2013) BUIG LVII-11 Sospensione decorso temporale (08/11/2013) BUIG LVII-11 Sospensione decorso temporale (17/12/2014) BUIG LVIII-12 Sospensione decorso temporale (22/07/2015) BUIG LIX-7 Sospensione decorso temporale (27/07/2017) BUIG LXI-7 Sospensione decorso temporale (22/03/2018) BUIG LXII-3 Revoca parziale e ripermetroazione (29/09/2022) BUIG LXVI-9 Sospensione decorso temporale (26/08/2024) BUIG LXVIII-8

**PERIODI DI VIGENZA**

Periodo	Data decreto	Provvedimento	Inizio	Fine	Anni	Note
1° periodo	25/01/2011	Conferimento	25/01/2011	25/01/2017	6	

**SOSPENSIONI DEL DECORSO TEMPORALE**

Inizio	Fine	Note	Giorni di sospensione
24/06/2013	08/05/2014	Sospeso dal 24/6/2013 fino all'ottenimento del parere VIA ed intesa da parte della regione Emilia Romagna e comunque non oltre 6 mesi a partire dalla data del decreto di sospensione (8/11/2013).	319
08/05/2014	08/05/2015	Sospeso dal 08/5/2014 fino all'ottenimento del parere VIA ed intesa da parte della Regione Emilia-Romagna e comunque per un periodo non superiore a 12 mesi.	366
08/05/2015	08/05/2016	Sospeso dal 08/5/2015 fino all'ottenimento del parere VIA ed intesa da parte della Regione Emilia-Romagna relativamente alla realizzazione del pozzo CANOLO 1 DIR e comunque per un periodo non superiore a 12 mesi.	367
08/05/2016	08/11/2017	Sospeso dal 08/5/2016 fino all'ottenimento del parere VIA ed intesa da parte della Regione Emilia-Romagna relativamente alla realizzazione del pozzo CANOLO 1 DIR e comunque per un periodo non superiore a 18 mesi.	550
08/11/2017	13/02/2019	Sospeso dal 08/11/2017 fino all'ottenimento del parere VIA ed intesa da parte della Regione Emilia-Romagna relativamente realizzazione pozzo CANOLO 1 DIR e comunque per un periodo non superiore a 18 mesi. La scadenza coincide con inizio moratoria PITESAI	463
13/02/2019	01/10/2021	Decreto-legge 14 dicembre 2018, n.135, art. 11-ter, commi 6-8, convertito con modificazioni dalla Legge 11 febbraio 2019 n. 12 (Moratoria del Piano per la transizione energetica sostenibile delle aree idonee - PITESAI)	962
01/10/2021	01/10/2025	Sospeso dal 1/10/2021 fino all'ottenimento del parere VIA ed intesa da parte della Regione Emilia-Romagna relativamente alla realizzazione del pozzo CANOLO 1 DIR e comunque per un periodo non superiore a 48 mesi.	1.462 (1436 trascorsi)

Attualmente sospeso (26 giorni di sospensione restanti).

Il permesso è stato sospeso per un totale di 4.463 giorni (circa 12 anni e 3 mesi).

Presentata, in data 25 luglio 2025, istanza di sospensione del decorso temporale pubblicata nel BUIG Anno LXIX - N. 7

Permesso di ricerca

**JOLANDA DI SAVOIA**

Id	Titolari	Conferimento	Regione	Area	Provvedimenti
688	ALEANNA ITALIA (90% r.u.) GEOGAS S.R.L. IN LIQUIDAZIONE (10%)	10/09/2008	Emilia Romagna	119,50	Conferimento (10/09/2008) BUIG LII-10 Trasferimento quota (07/09/2011) BUIG LV-10 Sospensione decorso temporale (14/07/2014) BUIG LVIII-7 Sospensione decorso temporale (08/05/2015) BUIG LIX-5 Cambio intestazione quote (14/03/2017) BUIG LXI-3 Sospensione decorso temporale (02/05/2017) BUIG LXI-5 Sospensione decorso temporale (10/07/2018) BUIG LXII-7 Revoca (31/10/2022) BUIG LXVI-10 Sospensione decorso temporale (04/04/2025) BUIG LXIX-4 Ripristino (04/04/2025) BUIG LXIX-4

Presentata istanza di autorizzazione alla perforazione del pozzo esplorativo «CISI 1» pubblicata nel BUIG Anno LVII - N. 9.

**PERIODI DI VIGENZA**

Periodo	Data decreto	Provvedimento	Inizio	Fine	Anni	Note
1° periodo	10/09/2008	Conferimento	10/09/2008	10/09/2014	6	

**SOSPENSIONI DEL DECORSO TEMPORALE**

Inizio	Fine	Note	Giorni di sospensione
28/02/2014	28/08/2014		182
29/08/2014	29/08/2015	Sospeso dal 29/8/2014 fino all'ottenimento del parere VIA ed intesa da parte della Regione Emilia Romagna relativamente alla perforazione del pozzo CISI 1 e comunque per un periodo non superiore a 12 mesi.	366
29/08/2015	29/08/2017	Sospeso dal 29/8/2015 fino all'ottenimento del parere VIA ed intesa da parte della Regione Emilia-Romagna relativamente alla realizzazione del pozzo CISI 1 e comunque per un periodo non superiore a 24 mesi.	732
29/08/2017	13/02/2019	Sospeso dal 29/8/2017 fino all'ottenimento del parere VIA ed intesa da parte della Regione Emilia-Romagna relativamente alla realizzazione del pozzo CISI 1 e comunque per un periodo non superiore a 18 mesi.	534
13/02/2019	01/10/2021	Decreto-legge 14 dicembre 2018, n.135, art. 11-ter, commi 6-8, convertito con modificazioni dalla Legge 11 febbraio 2019 n. 12 (Moratoria del Piano per la transizione energetica sostenibile delle aree idonee - PiTESAI)	962
01/10/2021	04/04/2026	Sospeso dal 1/10/2021 fino al rilascio dell'intesa da parte della Regione Emilia-Romagna relativamente alla realizzazione del pozzo CISI 1 e comunque per un periodo non superiore a 12 mesi dalla data del decreto di ripristino e sospensione del 04/04/2025.	1.647 (1436 trascorsi)

Attualmente sospeso (211 giorni di sospensione restanti).

Il permesso è stato sospeso per un totale di 4.212 giorni (circa 11 anni e 7 mesi).

Permesso di ricerca

### LA PROSPERA

Id	Titolari	Conferimento	Regione	Area	Provvedimenti
691	ALEANNA ITALIA (100%)	22/09/2008	Emilia Romagna	104,87	Conferimento (22/09/2008) BUIG LII-10 Trasferimento quote (14/04/2014) BUIG LVIII-4 Trasferimento quote (30/03/2017) BUIG LXI-4 Sospensione decorso temporale (13/06/2018) BUIG LXII-6 Trasferimento quote (04/10/2022) BUIG LXVI-10 Trasferimento quote (06/04/2023) BUIG LXVII-4

Presentata istanza di concessione di coltivazione «GRADIZZA» pubblicata nel BUIG Anno LVIII - N. 3.

Presentata, in data 17 gennaio 2022, istanza di variazione dell'area del titolo pubblicata nel BUIG Anno LXVI - N. 1

#### PERIODI DI VIGENZA

Periodo	Data decreto	Provvedimento	Inizio	Fine	Anni	Note
1° periodo	22/09/2008	Conferimento	22/09/2008	22/09/2014	6	

Presentata, in data 6 ottobre 2014, istanza di proroga pubblicata nel BUIG Anno LVIII - N. 10

Presentata, in data 17 gennaio 2022, istanza di proroga con riduzione pubblicata nel BUIG Anno LXVI - N. 1

#### SOSPENSIONI DEL DECORSO TEMPORALE

Inizio	Fine	Note	Giorni di sospensione
19/09/2014	13/12/2018	Sospeso dal 19/09/2014 fino all'emanazione dell'intesa, e comunque non oltre sei mesi dalla data del decreto di sospensione.	1.547
13/02/2019	01/10/2021	Decreto-legge 14 dicembre 2018, n.135, art. 11-ter, commi 6-8, convertito con modificazioni dalla Legge 11 febbraio 2019 n. 12 (Moratoria del Piano per la transizione energetica sostenibile delle aree idonee - PITESA1)	962

Il permesso è stato sospeso per un totale di 2.509 giorni (circa 6 anni e 11 mesi).

Permesso di ricerca

### LAGO DEL SALTO

Id	Titolari	Conferimento	Regione	Area	Provvedimenti
482	LUMAX OIL (100%)	21/09/1998	Abruzzo Lazio	918,06	Conferimento (21/09/1998) BUIG XLII-10 Assunzione quote e nomina r.u. (10/02/1999) BUIG XLIII-3 Cambio intestazione quota (20/03/2000) BUIG XLIV-4 Approvazione programma lavori unitario (29/05/2000) BUIG XLIV-6 Cambio intestazione quota (20/04/2001) BUIG XLV-5 Trasferimento quota (27/01/2003) BUIG XLVII-2 Sospensione decorso temporale (08/10/2003) BUIG XLVII-11 Determinazione scadenza vigenza (04/10/2006) BUIG L-11 Sospensione decorso temporale (28/01/2010) BUIG LIV-2

#### PERIODI DI VIGENZA

Periodo	Data decreto	Provvedimento	Inizio	Fine	Anni	Note
1° periodo	21/09/1998	Conferimento	21/09/1998	21/09/2004	6	

Presentata, in data 21 dicembre 2007, istanza di proroga con riduzione pubblicata nel BUIG Anno LII - N. 1

#### SOSPENSIONI DEL DECORSO TEMPORALE

Inizio	Fine	Note	Giorni di sospensione
11/08/2008		Sospeso dall' 11/8/2008 sino alla pronuncia d'intesa con la Regione Abruzzo. Con successivo decreto sarà determinato il termine finale della sospensione.	6.236
29/05/2003	10/09/2006		1.201

Il permesso è stato sospeso per un totale di 7.437 giorni (circa 20 anni e 5 mesi).



Permesso di ricerca

### MUTIGNANO

Id	Titolari	Conferimento	Regione	Area	Provvedimenti
501	ENI (50% r.u.) GAS PLUS ITALIANA (50%)	09/06/2000	Abruzzo	76,19	Conferimento (09/06/2000) BUIG XLIV-7 Cambio intestazione quota (20/04/2001) BUIG XLV-5 Trasferimento quota (18/09/2001) BUIG XLV-10 Nomina r.u. (12/01/2004) BUIG XLVIII-2 Cambio intestazione quota (12/02/2004) BUIG XLVIII-3 Cambio intestazione quota (20/07/2004) BUIG XLVIII-8 Proroga (20/11/2007) BUIG LI-12 Sospensione decorso temporale (04/05/2009) BUIG LIII-6 Trasferimento quota (09/02/2010) BUIG LIV-3 Riduzione area (17/02/2012) BUIG LVI-2 Rettifica (29/03/2012) BUIG LVI-3 Cambio intestazione quota (01/03/2013) BUIG LVII-3 Cambio intestazione (21/11/2016) BUIG LX-11

#### PERIODI DI VIGENZA

Periodo	Data decreto	Provvedimento	Inizio	Fine	Anni	Note
1° periodo	09/06/2000	Conferimento	09/06/2000	09/06/2006	6	
1ª proroga	20/11/2007	Proroga	09/06/2006	09/06/2009	3	

Presentata, in data 16 aprile 2009, istanza di proroga pubblicata nel BUIG Anno LIII - N. 5

#### SOSPENSIONI DEL DECORSO TEMPORALE

Inizio	Fine	Note	Giorni di sospensione
18/12/2008		Sospeso dal 18/12/2008 sino al pronunciamento della Regione Abruzzo. Con successivo decreto sarà determinato il termine finale della sospensione.	6.107

Il permesso è stato sospeso per un totale di 6.107 giorni (circa 16 anni e 9 mesi).

Permesso di ricerca

### ORTONA

Id	Titolari	Conferimento	Regione	Area	Provvedimenti
524	ENI (100%)	10/07/2002	Abruzzo	140,20	Conferimento (10/07/2002) BUIG XLVI-8 Sospensione decorso temporale (09/07/2008) BUIG LII-8 Trasferimento (09/02/2010) BUIG LIV-3 Proroga sospensione decorso temporale (27/07/2010) BUIG LIV-8 Cambio intestazione (21/11/2016) BUIG LX-11

#### PERIODI DI VIGENZA

Periodo	Data decreto	Provvedimento	Inizio	Fine	Anni	Note
1° periodo	10/07/2002	Conferimento	10/07/2002	10/07/2008	6	

Presentata, in data 7 maggio 2008, istanza di proroga pubblicata nel BUIG Anno LII - N. 6

#### SOSPENSIONI DEL DECORSO TEMPORALE

Inizio	Fine	Note	Giorni di sospensione
09/04/2010		Sospeso sino alla richiesta di pronuncia d'intesa da parte della Regione Abruzzo. Con successivo decreto sarà determinato il termine finale della sospensione.	5.630
11/04/2008	09/04/2010		729

Il permesso è stato sospeso per un totale di 6.359 giorni (circa 17 anni e 5 mesi).

Permesso di ricerca

### PONTE DEI GRILLI

Id	Titolari	Conferimento	Regione	Area	Provvedimenti
699	ALEANNA ITALIA (100%)	30/03/2009	Emilia Romagna	258,45	Conferimento (30/03/2009) BUIG LIII-4 Sospensione decorso temporale (12/11/2015) BUIG LIX-11 Sospensione decorso temporale (11/10/2016) BUIG LX-10 Proroga (12/10/2017) BUIG LXI-10 Conferma dell'area (22/07/2022) BUIG LXVI-9 Sospensione decorso temporale (09/11/2022) BUIG LXVI-11 Trasferimento quote (06/04/2023) BUIG LXVII-4 Sospensione decorso temporale (15/03/2024) BUIG LXVIII-3

Presentata istanza di autorizzazione alla perforazione del pozzo esplorativo «ARMONIA 1 DIR» pubblicata nel BUIG Anno LVIII - N. 9.

### PERIODI DI VIGENZA

Periodo	Data decreto	Provvedimento	Inizio	Fine	Anni	Note
1° periodo	30/03/2009	Conferimento	30/03/2009	30/03/2015	6	
1ª proroga	12/10/2017	Proroga	11/02/2017	11/02/2020	3	

### SOSPENSIONI DEL DECORSO TEMPORALE

Inizio	Fine	Note	Giorni di sospensione
08/08/2014	16/07/2015		343
16/07/2015	16/06/2016		337
20/12/2017	13/02/2019	Sospeso dal 20 dicembre 2017, data della seconda riunione della Conferenza di Servizi per la perforazione del pozzo esplorativo «ARMONIA 1 DIR», fino al 13 febbraio 2019, data di sospensione dei permessi di ricerca imposta dalla legge n. 12/2019.	421
13/02/2019	01/10/2021	Decreto-legge 14 dicembre 2018, n.135, art. 11-ter, commi 6-8, convertito con modificazioni dalla Legge 11 febbraio 2019 n. 12 (Moratoria del Piano per la transizione energetica sostenibile delle aree idonee - PITESA1)	962
01/10/2021	01/10/2023	Sospeso dal 1 ottobre 2021, fino al rilascio dell'intesa della Regione Emilia-Romagna e conseguente autorizzazione definitiva della perforazione del pozzo «ARMONIA 1 DIR» e, comunque, per un periodo non superiore a 24 mesi.	731
01/10/2023	01/10/2025	Sospeso dal 1 ottobre 2023, fino al rilascio dell'intesa della Regione Emilia-Romagna e conseguente autorizzazione definitiva della perforazione del pozzo «ARMONIA 1 DIR» e, comunque, per un periodo non superiore a 24 mesi.	732 (706 trascorsi)

Attualmente sospeso (26 giorni di sospensione restanti).

Il permesso è stato sospeso per un totale di 3.500 giorni (circa 9 anni e 7 mesi).

Permesso di ricerca

### PONTE DEL DIAVOLO

Id	Titolari	Conferimento	Regione	Area	Provvedimenti
698	ALEANNA ITALIA (100%)	02/02/2009	Emilia Romagna	199,80	Conferimento (02/02/2009) BUIG LIII-3 Sospensione decorso temporale (12/11/2015) BUIG LIX-11 Sospensione decorso temporale (11/10/2016) BUIG LX-10 Ripristino decorso temporale (21/11/2017) BUIG LXI-11 Sospensione decorso temporale (07/02/2019) BUIG LXIII-2 Revoca (31/10/2022) BUIG LXVI-10 Trasferimento titolarità (07/04/2025) BUIG LXIX-4 Ripristino (07/04/2025) BUIG LXIX-4

Presentata istanza di autorizzazione alla perforazione del pozzo esplorativo «TOMBELLINA 1 DIR» pubblicata nel BUIG Anno LVII - N. 9.

Presentata istanza di rinuncia all'istanza di autorizzazione alla perforazione del pozzo esplorativo «TOMBELLINA 1 DIR» pubblicata nel BUIG Anno LXI - N. 10.

Presentata istanza di autorizzazione alla perforazione del pozzo esplorativo «VICONOVO 1 DIR» pubblicata nel BUIG Anno LXI - N. 10.

Presentata, in data 17 gennaio 2022, istanza di variazione dell'area del titolo pubblicata nel BUIG Anno LXVI - N. 1

#### PERIODI DI VIGENZA

Periodo	Data decreto	Provvedimento	Inizio	Fine	Anni	Note
1° periodo	02/02/2009	Conferimento	02/02/2009	02/02/2015	6	

Presentata, in data 8 agosto 2014, istanza di proroga pubblicata nel BUIG Anno LVIII - N. 8

#### SOSPENSIONI DEL DECORSO TEMPORALE

Inizio	Fine	Note	Giorni di sospensione
19/04/2014	23/10/2017	Termine della sospensione del decorso temporale determinato con Decreto 21/11/2017	1.284
21/05/2018	13/02/2019	Sospeso dal 21 maggio 2018, fino all'ottenimento di tutte le autorizzazioni necessarie alla perforazione del pozzo VICONOVO 1 DIR e comunque non oltre il 20 novembre 2019. La scadenza del periodo coincide con l'inizio della moratoria PiTESAI	269
13/02/2019	01/10/2021	Decreto-legge 14 dicembre 2018, n.135, art. 11-ter, commi 6-8, convertito con modificazioni dalla Legge 11 febbraio 2019 n. 12 (Moratoria del Piano per la transizione energetica sostenibile delle aree idonee - PiTESAI)	962
11/02/2022	07/04/2025		1.152

Il permesso è stato sospeso per un totale di 3.667 giorni (circa 10 anni e 1 mese).

Presentata, in data 11 giugno 2025, istanza di sospensione del decorso temporale pubblicata nel BUIG Anno LXIX - N.

6

Permesso di ricerca

**PORTOMAGGIORE**

Id	Titolari	Conferimento	Regione	Area	Provvedimenti
2114	ALEANNA ITALIA (100%)	18/03/2011	Emilia Romagna	378,50	Conferimento (18/03/2011) BUIG LV-4 Cambio intestazione quota (29/07/2013) BUIG LVII-8 Cambio intestazione quota (11/10/2013) BUIG LVII-10 Cambio intestazione quote (14/03/2017) BUIG LXI-3 Sospensione decorso temporale (01/10/2018) BUIG LXII-10 Revoca parziale e ripermetrazione (22/07/2022) BUIG LXVI-9 Sospensione decorso temporale (22/04/2025) BUIG LXIX-4 Ripristino dell'area (22/04/2025) BUIG LXIX-4

Presentata istanza di autorizzazione alla perforazione del pozzo esplorativo «MALERBINA 1 DIR» pubblicata nel BUIG Anno LIX - N. 4.

**PERIODI DI VIGENZA**

Periodo	Data decreto	Provvedimento	Inizio	Fine	Anni	Note
1° periodo	18/03/2011	Conferimento	18/03/2011	18/03/2017	6	

Presentata, in data 4 novembre 2022, istanza di proroga pubblicata nel BUIG Anno LXVI - N. 11

**SOSPENSIONI DEL DECORSO TEMPORALE**

Inizio	Fine	Note	Giorni di sospensione
17/12/2015	01/01/2019		1.112
13/02/2019	01/10/2021	Decreto-legge 14 dicembre 2018, n.135, art. 11-ter, commi 6-8, convertito con modificazioni dalla Legge 11 febbraio 2019 n. 12 (Moratoria del Piano per la transizione energetica sostenibile delle aree idonee - PiTESAI)	962
11/02/2022	22/04/2025	Sospeso dal 11 febbraio 2022 al 22 aprile 2025, data del decreto di ripristino.	1.167

Il permesso è stato sospeso per un totale di 3.241 giorni (circa 8 anni e 11 mesi).

Permesso di ricerca

**SAN MARCO**

Id	Titolari	Conferimento	Regione	Area	Provvedimenti
525	ALEANNA ITALIA (100%)	10/07/2002	Emilia Romagna	280,24	Conferimento (10/07/2002) BUIG XLVI-8 Trasferimento (19/02/2003) BUIG XLVII-3 Trasferimento (27/10/2004) BUIG XLVIII-11 Proroga (19/05/2009) BUIG LIII-6 Trasferimento (22/02/2010) BUIG LIV-3 Trasferimento (09/04/2010) BUIG LIV-5 Cambio intestazione (12/07/2010) BUIG LIV-8 Proroga (28/11/2012) BUIG LVI-12 Rettifica (05/02/2013) BUIG LVII-2 Sospensione decorso temporale (03/03/2014) BUIG LVIII-3 Sospensione decorso temporale (04/02/2015) BUIG LIX-2 Cambio intestazione quote (14/03/2017) BUIG LXI-3 Sospensione decorso temporale (09/05/2017) BUIG LXI-5 Sospensione decorso temporale (10/07/2018) BUIG LXII-7 Riduzione area (03/01/2019) BUIG LXII-12 Revoca parziale e ripermimetrazione (22/07/2022) BUIG LXVI-9 Sospensione decorso temporale (29/09/2022) BUIG LXVI-9 Sospensione decorso temporale (28/03/2024) BUIG LXVIII-3 Ripristino dell'area (17/04/2025) BUIG LXIX-4

L'area del permesso è stata ridotta con Decreto 03/01/2019 a seguito del conferimento della Concessione di coltivazione «BAGNACAVALLO».

Presentata istanza autorizzazione pozzo esplorativo «ROSETTA 1 DIR» pubblicata nel BUIG Anno LVI - N. 10.

Presentata istanza autorizzazione pozzo esplorativo «LUGATTI 1 DIR» pubblicata nel BUIG Anno LVII - N. 12.

Presentata istanza di rinuncia alla perforazione del pozzo esplorativo «LUGATTI 1 DIR» pubblicata nel BUIG Anno LXI - N. 11.

Presentata istanza autorizzazione alla perforazione pozzo esplorativo «FORNACE 2 DIR» pubblicata nel BUIG Anno LXVI -N.7.

**PERIODI DI VIGENZA**

Periodo	Data decreto	Provvedimento	Inizio	Fine	Anni	Note
1° periodo	10/07/2002	Conferimento	10/07/2002	10/07/2008	6	
1ª proroga	19/05/2009	Proroga	10/07/2008	10/07/2011	3	
2ª proroga	28/11/2012	Proroga	10/07/2011	10/07/2014	3	Modificato con decreto di rettifica del 05/02/2013

**SOSPENSIONI DEL DECORSO TEMPORALE**

Inizio	Fine	Note	Giorni di sospensione
22/11/2013	23/05/2014		183
23/05/2014	23/05/2015	Sospeso dal 23/5/2014 fino all'ottenimento del parere VIA ed intesa da parte della Regione Emilia-Romagna relativamente alla perforazione del pozzo ROSETTA 1 DIR e comunque per un periodo non superiore a 12 mesi.	366
23/05/2015	23/09/2017	Sospeso dal 23/5/2015 fino all'ottenimento del parere VIA ed intesa da parte della Regione Emilia-Romagna relativamente alla perforazione del pozzo ROSETTA 1 DIR e comunque per un periodo non superiore a 28 mesi.	855
23/09/2017	13/02/2019	Sospeso dal 23/9/2017 fino all'ottenimento del parere VIA ed intesa da parte della Regione Emilia-Romagna relativamente alla perforazione del pozzo ROSETTA 1 DIR e comunque per un periodo non superiore a 18 mesi.	509
13/02/2019	01/10/2021	Decreto-legge 14 dicembre 2018, n.135, art. 11-ter, commi 6-8, convertito con modificazioni dalla Legge 11 febbraio 2019 n. 12 (Moratoria del Piano per la transizione energetica sostenibile delle aree idonee - PITSAI)	962
01/10/2021	01/10/2023	Sospeso dal 1/10/2021 fino all'ottenimento del parere VIA ed intesa da parte della Regione Emilia-Romagna relativamente alla perforazione del pozzo ROSETTA 1 DIR e comunque per un periodo non superiore a 24 mesi.	731

01/10/2023	01/10/2025	Sospeso dal 1/10/2023 fino all'ottenimento del parere VIA ed intesa da parte della Regione Emilia-Romagna relativamente alla perforazione del pozzo ROSETTA 1 DIR e comunque per un periodo non superiore a 24 mesi.	732 (706 trascorsi)
------------	------------	--	---------------------

Attualmente sospeso (26 giorni di sospensione restanti).

Il permesso è stato sospeso per un totale di 4.312 giorni (circa 11 anni e 10 mesi).

Permesso di ricerca

**SANTA CROCE**

Id	Titolari	Conferimento	Regione	Area	Provvedimenti
2110	IRMINIO (100%)	16/12/2010	Campania Molise	745,60	Conferimento (16/12/2010) BUIG LV-1 Cambio intestazione quota (18/09/2014) BUIG LVIII-9 Sospensione decorso temporale (02/05/2017) BUIG LXI-5 Revoca (31/10/2022) BUIG LXVI-10 Ripristino (11/06/2025) BUIG LXIX-6

Presentata istanza di differimento della data di inizio perforazione del pozzo esplorativo pubblicata nel BUIG Anno LIX - N. 1.

**PERIODI DI VIGENZA**

Periodo	Data decreto	Provvedimento	Inizio	Fine	Anni	Note
1° periodo	16/12/2010	Conferimento	16/12/2010	16/12/2016	6	

Presentata, in data 16 maggio 2016, istanza di proroga pubblicata nel BUIG Anno LX - N. 5

**SOSPENSIONI DEL DECORSO TEMPORALE**

Inizio	Fine	Note	Giorni di sospensione
26/03/2016	26/09/2017	Sospeso dal 26/3/2016 fino a pronuncia del Ministero dell'Ambiente su valutazione di impatto ambientale per l'esecuzione del RILIEVO GEOFISICO 3D SANTA CROCE e comunque per un periodo non superiore a 18 mesi.	550
26/09/2017	11/06/2026	Sospeso dal 26/9/2017 fino a conclusione procedura di valutazione impatto ambientale per il progetto RILIEVO GEOFISICO 3D SANTA CROCE e comunque fino ad un termine massimo di dodici mesi dal 11/6/2025, data del decreto di ripristino.	3.181 (2902 trascorsi)

Attualmente sospeso (279 giorni di sospensione restanti).

Il permesso è stato sospeso per un totale di 3.452 giorni (circa 9 anni e 6 mesi).

Presentata, in data 11 settembre 2017, istanza di sospensione del decorso temporale pubblicata nel BUIG Anno LXI - N. 9

Permesso di ricerca

**SERRA S. BERNARDO**

Id	Titolari	Conferimento	Regione	Area	Provvedimenti
410	ENI (63,34% r.u.) ROCKHOPPER CIVITA (22,89%) TOTALENERGIES EP ITALIA (13,77%)	11/07/1994	Basilicata	268,56	Conferimento (11/07/1994) BUIG XXXVIII-8 Trasferimento quota (06/03/1995) BUIG XXXIX-4 Trasferimento quota e nomina r.u. (14/06/1996) BUIG XL-7 Cambio intestazione quota (14/06/1996) BUIG XL-7 Trasferimento quote (05/12/1996) BUIG XLI-1 Trasferimento quota (28/08/1997) BUIG XLI-9 Cambio intestazione quota (13/02/1998) BUIG XLII-3 Trasferimento quota (20/02/1998) BUIG XLII-3 Assunzione quota (21/09/1998) BUIG XLII-10 Trasferimento quote (05/02/1999) BUIG XLIII-3 Cambio intestazione quota (20/03/2000) BUIG XLIV-4 Cambio intestazione quota (29/11/2000) BUIG XLIV-12 Cambio intestazione quota (20/04/2001) BUIG XLV-5 Assunzione quota (25/03/2002) BUIG XLVI-4 Trasferimento quota (05/04/2002) BUIG XLVI-12 Sospensione decorrenza vigenza (14/06/2002) BUIG XLVI-7 Cambio intestazione quota (16/07/2003) BUIG XLVII-8 Trasferimento quota (10/11/2003) BUIG XLVII-12 Intestazione quota (12/02/2004) BUIG XLVIII-3 Trasferimento quota (30/06/2005) BUIG XLIX-7 Determinazione scadenza vigenza (30/06/2005) BUIG XLIX-7 Proroga e riduzione (30/08/2005) BUIG XLIX-9 Assunzione quota (30/03/2007) BUIG LI-4 Sospensione decorso temporale (17/12/2007) BUIG LII-1 Cambio intestazione quota (16/04/2008) BUIG LII-5 Trasferimento quote (09/07/2008) BUIG LII-8 Sospensione decorso temporale (09/07/2008) BUIG LII-8 Trasferimento quota (09/02/2010) BUIG LIV-3 Modifica denominazione sociale (23/02/2015) BUIG LIX-2 Nomina r.u. (30/05/2016) BUIG LX-5 Cambio intestazione quota (29/03/2022) BUIG LXVI-3 Trasferimento quote (02/05/2022) BUIG LXVI-5 Revoca parziale e ripermetrazione (22/07/2022) BUIG LXVI-10 Ripristino dell'area (13/06/2025) BUIG LXIX-6

**PERIODI DI VIGENZA**

Periodo	Data decreto	Provvedimento	Inizio	Fine	Anni	Note
1° periodo	11/07/1994	Conferimento	11/07/1994	11/07/2000	6	
1ª proroga	30/08/2005	Proroga e riduzione	23/02/2005	23/02/2008	3	

**SOSPENSIONI DEL DECORSO TEMPORALE**

Inizio	Fine	Note	Giorni di sospensione
05/11/2007		Sospeso dal 5/11/2007 (data parere favorevole VIA della regione) sino alla data di rilascio intesa da parte della Regione Basilicata. Con successivo decreto sarà determinato il termine finale della sospensione.	6.516
11/07/2000	22/05/2005		1.777
30/04/2007	05/11/2007		190

Il permesso è stato sospeso per un totale di 8.483 giorni (circa 23 anni e 3 mesi).



Permesso di ricerca

### SORA

Id	Titolari	Conferimento	Regione	Area	Provvedimenti
484	LUMAX OIL (100%)	21/09/1998	Abruzzo Lazio	895,50	Conferimento (21/09/1998) BUIG XLII-10 Assunzione quote e nomina r.u. (10/02/1999) BUIG XLIII-3 Cambio intestazione quota (20/03/2000) BUIG XLIV-4 Approvazione programma lavori unitario (29/05/2000) BUIG XLIV-6 Cambio intestazione quota (20/04/2001) BUIG XLV-5 Trasferimento quota (27/01/2003) BUIG XLVII-2 Sospensione decorso temporale (08/10/2003) BUIG XLVII-11 Determinazione scadenza vigenza (04/10/2006) BUIG L-11 Sospensione decorso temporale (28/01/2010) BUIG LIV-2

#### PERIODI DI VIGENZA

Periodo	Data decreto	Provvedimento	Inizio	Fine	Anni	Note
1° periodo	21/09/1998	Conferimento	21/09/1998	21/09/2004	6	

Presentata, in data 21 dicembre 2007, istanza di proroga con riduzione pubblicata nel BUIG Anno LII - N. 1

#### SOSPENSIONI DEL DECORSO TEMPORALE

Inizio	Fine	Note	Giorni di sospensione
11/08/2008		Sospeso dall' 11/8/2008 sino alla pronuncia dell'intesa da parte della Regione Abruzzo. Con successivo decreto sarà determinato il termine finale della sospensione.	6.236
29/05/2003	10/09/2006		1.201

Il permesso è stato sospeso per un totale di 7.437 giorni (circa 20 anni e 5 mesi).

Permesso di ricerca

### TORRE DEL MORO

Id	Titolari	Conferimento	Regione	Area	Provvedimenti
2137	PO VALLEY OPERATIONS PTY (100%)	08/02/2017	Emilia Romagna	19,72	Conferimento (08/02/2017) BUIG LXI-2 Revoca parziale e ripermetratura (29/09/2022) BUIG LXVI-9 Sospensione decorso temporale (22/07/2025) BUIG LXIX-7 Conferma dell'area (22/07/2025) BUIG LXIX-7

#### PERIODI DI VIGENZA

Periodo	Data decreto	Provvedimento	Inizio	Fine	Anni	Note
1° periodo	08/02/2017	Conferimento	08/02/2017	08/02/2023	6	

#### SOSPENSIONI DEL DECORSO TEMPORALE

Inizio	Fine	Note	Giorni di sospensione
13/02/2019	01/10/2021	Decreto-legge 14 dicembre 2018, n.135, art. 11-ter, commi 6-8, convertito con modificazioni dalla Legge 11 febbraio 2019 n. 12 (Moratoria del Piano per la transizione energetica sostenibile delle aree idonee - PITESAI)	962
11/02/2022	22/07/2025	Sospeso dall'11 febbraio 2022 al 22 luglio 2025, data del decreto di conferma dell'area e sospensione del decorso temporale	1.258

Il permesso è stato sospeso per un totale di 2.220 giorni (circa 6 anni e 1 mese).

### **PERMESSI DI RICERCA ACCORDATI IN MARE**

*Legge 11 gennaio 1957, n. 6, Legge 21 luglio 1967, n. 613 e successive modificazioni, Legge 9 gennaio 1991, n. 9, Decreto del Presidente della Repubblica 18 aprile 1994, n. 484 e Decreto Legislativo 25 novembre 1996, n. 625*

*Nel sottofondo marino sono vigenti n. 9 PERMESSI DI RICERCA per complessivi 4.880,57 Km<sup>2</sup>*

Zona marina	Numero permessi	Superficie Km <sup>2</sup>
ZONA A	2	449,10
ZONA B	1	423,70
ZONA C	3	378,43
ZONA F	4	2.975,60
ZONA G	3	653,74

Nella tabella i titoli afferenti a due o più zone marine sono conteggiati più volte, una per ciascuna zona mentre a ciascuna zona marina viene attribuita la parte di area del titolo minerario ad essa afferente.

Permesso di ricerca

**A.R100.EA**

Id	Titolari	Conferimento	Zona	Area	Provvedimenti
2141	ENI (100%)	31/03/2025	Zona A	343,50	Conferimento (31/03/2025) BUIG LIX-3

PERIODI DI VIGENZA

Periodo	Data decreto	Provvedimento	Inizio	Fine	Anni	Note
1° periodo	31/03/2025	Conferimento	31/03/2025	31/03/2031	6	

Permesso di ricerca

**B.R273.EN**

Id	Titolari	Conferimento	Zona	Area	Provvedimenti
2006	ALEANNA ITALIA (100%)	18/03/2015	Zona A Zona B	529,30	Conferimento (18/03/2015) BUIG LIX-3 Cambio intestazione quote (14/03/2017) BUIG LXI-3 Revoca parziale e riperimetrazione (29/12/2023) BUIG LXVII-12

Presentata, in data 25 gennaio 2022, istanza di rinuncia successivamente ritirata con istanza del 22 aprile 2022 pubblicata nel BUIG Anno LXVI - N.4

PERIODI DI VIGENZA

Periodo	Data decreto	Provvedimento	Inizio	Fine	Anni	Note
1° periodo	18/03/2015	Conferimento	18/03/2015	18/03/2021	6	

Presentata, in data 28 settembre 2023, istanza di proroga pubblicata nel BUIG Anno LXVII - N. 9

SOSPENSIONI DEL DECORSO TEMPORALE

Inizio	Fine	Note	Giorni di sospensione
13/02/2019	01/10/2021	Decreto-legge 14 dicembre 2018, n.135, art. 11-ter, commi 6-8, convertito con modificazioni dalla Legge 11 febbraio 2019 n. 12 (Moratoria del Piano per la transizione energetica sostenibile delle aree idonee - PITESA1)	962

Il permesso è stato sospeso per un totale di 962 giorni (circa 2 anni e 8 mesi).

Permesso di ricerca

**C.R150.AU**

Id	Titolari	Conferimento	Zona	Area	Provvedimenti
2143	AUDAX ENERGY (100%)	06/08/2025	Zona C Zona G	345,90	Conferimento (06/08/2025) BUIG LXIX-8

PERIODI DI VIGENZA

Periodo	Data decreto	Provvedimento	Inizio	Fine	Anni	Note
1° periodo	06/08/2025	Conferimento	06/08/2025	06/08/2031	6	

Permesso di ricerca

**F.R 41.GM**

Id	Titolari	Conferimento	Zona	Area	Provvedimenti
2135	GLOBAL MED (100%)	15/12/2016	Zona F	748,40	Conferimento (15/12/2016) BUIG LX-12 Sospensione decorso temporale (29/12/2017) BUIG LXII-1

PERIODI DI VIGENZA

Periodo	Data decreto	Provvedimento	Inizio	Fine	Anni	Note
1° periodo	15/12/2016	Conferimento	15/12/2016	15/12/2022	6	

SOSPENSIONI DEL DECORSO TEMPORALE

Inizio	Fine	Note	Giorni di sospensione
18/02/2017	04/01/2019	Sospeso dal 18/02/2017 fino al 04/01/2019, data dell'ultima sentenza definitiva di pronuncia in merito ai ricorsi presentati al TAR Lazio dalla Regione Calabria e dai Comuni di Crosia, Crotone, Rossano e Villapiana.	686
13/02/2019	01/10/2021	Decreto-legge 14 dicembre 2018, n.135, art. 11-ter, commi 6-8, convertito con modificazioni dalla Legge 11 febbraio 2019 n. 12 (Moratoria del Piano per la transizione energetica sostenibile delle aree idonee - PITESAI)	962

Il permesso è stato sospeso per un totale di 1.648 giorni (circa 4 anni e 6 mesi).

Permesso di ricerca

**F.R 42.GM**

Id	Titolari	Conferimento	Zona	Area	Provvedimenti
2136	GLOBAL MED (100%)	15/12/2016	Zona F	748,60	Conferimento (15/12/2016) BUIG LX-12 Sospensione decorso temporale (29/12/2017) BUIG LXII-1

PERIODI DI VIGENZA

Periodo	Data decreto	Provvedimento	Inizio	Fine	Anni	Note
1° periodo	15/12/2016	Conferimento	15/12/2016	15/12/2022	6	

SOSPENSIONI DEL DECORSO TEMPORALE

Inizio	Fine	Note	Giorni di sospensione
18/02/2017	04/01/2019	Sospeso dal 18/02/2017 fino al 04/01/2019, data dell'ultima sentenza definitiva di pronuncia in merito ai ricorsi presentati al TAR Lazio dalla Regione Calabria e dai Comuni di Crosia, Crotone, Rossano e Villapiana.	686
13/02/2019	01/10/2021	Decreto-legge 14 dicembre 2018, n.135, art. 11-ter, commi 6-8, convertito con modificazioni dalla Legge 11 febbraio 2019 n. 12 (Moratoria del Piano per la transizione energetica sostenibile delle aree idonee - PITESAI)	962

Il permesso è stato sospeso per un totale di 1.648 giorni (circa 4 anni e 6 mesi).

Permesso di ricerca

**F.R 43.GM**

Id	Titolari	Conferimento	Zona	Area	Provvedimenti
2138	GLOBAL MED (100%)	07/12/2018	Zona F	729,50	Conferimento (07/12/2018) BUIG LXII-12 Revoca parziale e ripermetrazione (29/12/2023) BUIG LXVII-12

PERIODI DI VIGENZA

Periodo	Data decreto	Provvedimento	Inizio	Fine	Anni	Note
1° periodo	07/12/2018	Conferimento	07/12/2018	07/12/2024	6	

SOSPENSIONI DEL DECORSO TEMPORALE

Inizio	Fine	Note	Giorni di sospensione
13/02/2019	01/10/2021	Decreto-legge 14 dicembre 2018, n.135, art. 11-ter, commi 6-8, convertito con modificazioni dalla Legge 11 febbraio 2019 n. 12 (Moratoria del Piano per la transizione energetica sostenibile delle aree idonee - PITESAI)	962

Il permesso è stato sospeso per un totale di 962 giorni (circa 2 anni e 8 mesi).

Permesso di ricerca

**F.R 45.GM**

Id	Titolari	Conferimento	Zona	Area	Provvedimenti
2140	GLOBAL MED (100%)	07/12/2018	Zona F	749,10	Conferimento (07/12/2018) BUIG LXII-12 Revoca parziale e riperimetrazione (29/12/2023) BUIG LXVII-12

PERIODI DI VIGENZA

Periodo	Data decreto	Provvedimento	Inizio	Fine	Anni	Note
1° periodo	07/12/2018	Conferimento	07/12/2018	07/12/2024	6	

SOSPENSIONI DEL DECORSO TEMPORALE

Inizio	Fine	Note	Giorni di sospensione
13/02/2019	01/10/2021	Decreto-legge 14 dicembre 2018, n.135, art. 11-ter, commi 6-8, convertito con modificazioni dalla Legge 11 febbraio 2019 n. 12 (Moratoria del Piano per la transizione energetica sostenibile delle aree idonee - PITESAI)	962

Il permesso è stato sospeso per un totale di 962 giorni (circa 2 anni e 8 mesi).

Permesso di ricerca

**G.R 13.AG**

Id	Titolari	Conferimento	Zona	Area	Provvedimenti
657	ENI (60% r.u.) ENERGEAN ITALY (40%)	09/11/1999	Zona C Zona G	313,19	Conferimento (09/11/1999) BUIG XLIII-12 Trasferimento quote (20/04/2001) BUIG XLV-5 Trasferimento quota (25/03/2002) BUIG XLVI-4 Trasferimento quota (25/03/2002) BUIG XLVI-4 Approvazione programma lavori unitario (19/09/2003) BUIG XLVII-10 Intestazione quota (12/02/2004) BUIG XLVIII-3 Cambio intestazione quota (30/06/2005) BUIG XLIX-7 Proroga e riduzione (31/10/2005) BUIG XLIX-12 Approvazione programma lavori unitario (31/10/2005) BUIG XLIX-12 Trasferimento quota e nomina r.u. (30/01/2006) BUIG L-2 Proroga e riduzione (12/11/2008) BUIG LII-12 Sospensione decorso temporale (25/02/2011) BUIG LV-3 Sospensione decorso temporale (05/08/2014) BUIG LVIII-8 Riduzione area (30/03/2015) BUIG LIX-5 Sospensione decorso temporale (18/04/2018) BUIG LXII-4 Trasferimento quote (01/08/2018) BUIG LXII-7 Cambio intestazione quote (19/03/2021) BUIG LXV-3 Revoca (29/12/2023) BUIG LXVII-12 Ripristino (27/06/2025) BUIG LXIX-6

**PERIODI DI VIGENZA**

Periodo	Data decreto	Provvedimento	Inizio	Fine	Anni	Note
1° periodo	09/11/1999	Conferimento	09/11/1999	09/11/2015	6	
1ª proroga	31/10/2005	Proroga e riduzione	09/11/2005	09/11/2008	3	
2ª proroga	12/11/2008	Proroga e riduzione	09/11/2008	09/11/2011	3	

**SOSPENSIONI DEL DECORSO TEMPORALE**

Inizio	Fine	Note	Giorni di sospensione
22/06/2010	31/12/2012		924
19/03/2014	19/03/2016		732
19/03/2016	13/02/2019		1.062
13/02/2019	01/10/2021	Decreto-legge 14 dicembre 2018, n.135, art. 11-ter, commi 6-8, convertito con modificazioni dalla Legge 11 febbraio 2019 n. 12 (Moratoria del Piano per la transizione energetica sostenibile delle aree idonee - PiTESAI).	962
01/10/2021	01/10/2027		2.192 (1436 trascorsi)

Attualmente sospeso (756 giorni di sospensione restanti).

Il permesso è stato sospeso per un totale di 5.116 giorni (circa 14 anni).

Permesso di ricerca

**G.R 14.AG**

Id	Titolari	Conferimento	Zona	Area	Provvedimenti
656	ENI MEDITERRANEA IDROCARBURI (60% r.u.) ENERGEAN ITALY (40%)	08/11/1999	Zona C Zona G	373,08	Conferimento (08/11/1999) BUIG XLIII-12 Trasferimento quote (23/04/2001) BUIG XLV-5 Trasferimento quota (25/03/2002) BUIG XLVI-4 Trasferimento quota (25/03/2002) BUIG XLVI-4 Approvazione programma lavori unitario (19/09/2003) BUIG XLVII-10 Intestazione quota (12/02/2004) BUIG XLVIII-3 Cambio intestazione quota (30/06/2005) BUIG XLIX-7 Approvazione programma lavori unitario (02/11/2005) BUIG XLIX-12 Proroga e riduzione (02/11/2005) BUIG XLIX-12 Trasferimento quota e nomina r.u. (27/01/2006) BUIG L-2 Proroga e riduzione (12/11/2008) BUIG LII-12 Sospensione decorso temporale (25/02/2011) BUIG LV-3 Sospensione decorso temporale (05/08/2014) BUIG LVIII-8 Riduzione area (30/03/2015) BUIG LIX-5 Sospensione decorso temporale (18/04/2018) BUIG LXII-4 Trasferimento quote (01/08/2018) BUIG LXII-7 Cambio intestazione quote (19/03/2021) BUIG LXV-3 Trasferimento quote e nomina r.u. (31/08/2023) BUIG LXVII-8 Sospensione decorso temporale (30/10/2024) BUIG LXVIII-10 Ripristino dell'area (17/07/2025) BUIG LXIX-7

**PERIODI DI VIGENZA**

Periodo	Data decreto	Provvedimento	Inizio	Fine	Anni	Note
1° periodo	08/11/1999	Conferimento	08/11/1999	08/11/2005	6	
1ª proroga	02/11/2005	Proroga e riduzione	08/11/2005	08/11/2008	3	
2ª proroga	12/11/2008	Proroga e riduzione	08/11/2008	08/11/2011	3	

**SOSPENSIONI DEL DECORSO TEMPORALE**

Inizio	Fine	Note	Giorni di sospensione
22/06/2010	01/01/2013		925
19/03/2014	18/03/2016		731
18/03/2016	13/02/2019		1.063
13/02/2019	01/10/2021	Decreto-legge 14 dicembre 2018, n.135, art. 11-ter, commi 6-8, convertito con modificazioni dalla Legge 11 febbraio 2019 n. 12 (Moratoria del Piano per la transizione energetica sostenibile delle aree idonee - PiTESAI).	962
01/10/2021	01/10/2027		2.192 (1436 trascorsi)

Attualmente sospeso (756 giorni di sospensione restanti).

Il permesso è stato sospeso per un totale di 5.117 giorni (circa 14 anni).

## **PERMESSI DI RICERCA CESSATI IN ATTESA DI RIPRISTINO MINERARIO DELL'AREA**

*Legge 11 gennaio 1957, n. 6, Legge 21 luglio 1967, n. 613 e successive modificazioni, Legge 9 gennaio 1991, n. 9, Decreto del Presidente della Repubblica 18 aprile 1994, n. 484 e Decreto Legislativo 25 novembre 1996, n. 625*

*Sono cessati in attesa di ripristino minerario dell'area n. 2 PERMESSI DI RICERCA per complessivi 561,72 Km<sup>2</sup>*

Regione	Numero permessi	Superficie Km <sup>2</sup>
ABRUZZO	1	35,72
ZONA A	1	526,00

Nella tabella i titoli afferenti a due o più regioni/zona marine sono conteggiati più volte, una per ciascuna regione/zona mentre a ciascuna regione/zona marina viene attribuita la parte di area del titolo minerario ad essa afferente.



Permesso di ricerca

**MONTE PALLANO**

Id	Titolari	Conferimento	Regione	Area	Provvedimenti
531	LNENERGY (90% r.u.) INTERGIE (10%)	13/02/2004	Abruzzo	35,72	Conferimento (13/02/2004) BUIG XLVIII-3 Sospensione decorso temporale (08/06/2006) BUIG L-7 Trasferimento quota (08/06/2006) BUIG L-7 Determinazione scadenza vigenza (10/01/2007) BUIG LI-2 Trasferimento quota (21/11/2017) BUIG LXI-11

Presentata istanza di concessione di coltivazione «COLLE SANTO» pubblicata nel BUIG Anno LIII - N. 3.

**PERIODI DI VIGENZA**

Periodo	Data decreto	Provvedimento	Inizio	Fine	Anni	Note
1° periodo	13/02/2004	Conferimento	13/02/2004	13/02/2010	6	

**SOSPENSIONI DEL DECORSO TEMPORALE**

Inizio	Fine	Giorni di sospensione
24/03/2006	09/06/2006	78

Il permesso è stato sospeso per un totale di 78 giorni (circa 3 mesi).

Permesso di ricerca

**A.R 94.PY**

Id	Titolari	Conferimento	Zona	Area	Provvedimenti
2003	PO VALLEY OPERATIONS PTY (100%)	10/07/2012	Zona A	526,00	Conferimento (10/07/2012) BUIG LVI-7 Rettifica (30/07/2012) BUIG LVI-7 Riperimetrazione (16/02/2015) BUIG LIX-2

Presentata istanza di concessione di coltivazione «d 40 A.C-.PY» pubblicata nel BUIG Anno LIX - N.8.

**PERIODI DI VIGENZA**

Periodo	Data decreto	Provvedimento	Inizio	Fine	Anni	Note
1° periodo	10/07/2012	Conferimento	10/07/2012	10/07/2018	6	

Presentata, in data 8 gennaio 2018, istanza di proroga con riduzione pubblicata nel BUIG Anno LXII - N. 1

## PERMESSI DI RICERCA ACCORDATI IN SICILIA

*Legge Regionale 3 luglio 2000 n. 14*

*In Sicilia sono vigenti n. 3 PERMESSI DI RICERCA per complessivi 836,37 Km<sup>2</sup>*

Regione	Numero permessi	Superficie Km <sup>2</sup>
SICILIA	3	836,37

In Sicilia, per la sola terraferma, in virtù dello statuto speciale della regione, la competenza normativa e amministrativa è completamente autonoma. I dati riportati sono forniti dal competente ufficio regionale.

Permesso di ricerca

### CASE LA ROCCA

Id	Titolari	Conferimento	Zona	Area	Provvedimenti
334	IRMINIO (100%)	28/02/2020	Sicilia	80,00	Conferimento (28/02/2019) BUIG -

#### PERIODI DI VIGENZA

Periodo	Data decreto	Provvedimento	Inizio	Fine	Anni	Note
1° periodo	28/02/2019	Conferimento	28/02/2020	28/02/2026	6	

Permesso di ricerca

### FIUME TELLARO

Id	Titolari	Conferimento	Zona	Area	Provvedimenti
302	MAUREL ET PROM ITALIA (100%)	22/03/2004	Sicilia	660,37	Conferimento (22/03/2004) BUIG - Sospensione decorso temporale (31/03/2009) BUIG - Riduzione e modifica programma lavori (26/05/2009) BUIG - Cambio intestazione (04/11/2019) BUIG - Proroga e riduzione (19/02/2025) BUIG -

#### PERIODI DI VIGENZA

Periodo	Data decreto	Provvedimento	Inizio	Fine	Anni	Note
1° periodo	22/03/2004	Conferimento	22/03/2004	22/03/2010	6	Per effetto del D.A. n. 40/GAB del 31/03/2009 e del D.R.S. n. 814 del 05/07/2021, con i quali è stata operata la sospensione della decorso temporale del titolo, la scadenza è stata fissata al 25/01/2025.
1ª proroga	19/02/2025	Proroga e riperimetrazione	25/01/2025	25/01/2028	3	

Permesso di ricerca

### SCICLI

Id	Titolari	Conferimento	Zona	Area	Provvedimenti
308	IRMINIO (100%)	29/05/2015	Sicilia	96,00	Conferimento (02/04/2015) BUIG - Sospensione decorso temporale (09/08/2017) BUIG -

Sospeso dal 16 ottobre 2016, data di presentazione dell'istanza al Ministero dell'Ambiente e della Tutela del Territorio e del Mare, nelle more della conclusione del procedimento di valutazione di impatto ambientale

#### PERIODI DI VIGENZA

Periodo	Data decreto	Provvedimento	Inizio	Fine	Anni	Note
1° periodo	02/04/2015	Conferimento	29/05/2015	29/05/2021	6	

### **CONCESSIONI DI COLTIVAZIONE ACCORDATE IN TERRAFERMA**

*Legge 11 gennaio 1957, n. 6, Legge 21 luglio 1967, n. 613 e successive modificazioni, Legge 9 gennaio 1991, n. 9, Decreto del Presidente della Repubblica 18 aprile 1994, n. 484 e Decreto Legislativo 25 novembre 1996, n. 625*

*In terraferma sono vigenti n. 83 CONCESSIONI DI COLTIVAZIONE per complessivi 3.389,16 Km<sup>2</sup>*

Regione	Numero concessioni	Superficie Km <sup>2</sup>
ABRUZZO	6	100,05
BASILICATA	11	1.071,67
CALABRIA	2	68,19
EMILIA ROMAGNA	32	747,10
LAZIO	1	12,88
LOMBARDIA	9	286,23
MARCHE	14	402,24
MOLISE	5	135,55
PIEMONTE	1	72,85
PUGLIA	5	172,98
TOSCANA	2	307,71
VENETO	2	11,71

Nella tabella i titoli afferenti a due o più regioni sono conteggiati più volte, una per ciascuna regione mentre a ciascuna regione viene attribuita la parte di area del titolo minerario ad essa afferente.

Concessione di coltivazione

### AGLAVIZZA

Id	Titolari	Conferimento	Regione	Area	Provvedimenti
939	ROCKHOPPER CIVITA (100%)	17/12/2012	Abruzzo	7,32	Conferimento (17/12/2012) BUIG LVI-12 Modifica denominazione sociale (23/02/2015) BUIG LIX-2

Presentata, in data 15 dicembre 2023, istanza di variazione del programma lavori pubblicata nel BUIG Anno LXVII - N. 12

Presentata, in data 17 dicembre 2024, istanza di variazione del programma lavori pubblicata nel BUIG Anno LXVIII - N. 12

PERIODI DI VIGENZA

Periodo	Data decreto	Provvedimento	Inizio	Fine	Anni	Note
1° periodo	17/12/2012	Conferimento	17/12/2012	17/12/2032	20	

Concessione di coltivazione

### BARIGAZZO

Id	Titolari	Conferimento	Regione	Area	Provvedimenti
704	AIMAG (100%)	23/11/1936	Emilia Romagna	1,43	Conferimento (23/11/1936) BUIG - Rinnovo (30/12/1959) BUIG IV-3 Assoggettamento L. 6/57 (30/12/1959) BUIG IV-3 Riassoggettamento R.D. 1443/27 (24/05/1963) BUIG VII-9 Rinnovo (07/01/1977) BUIG XXI-2 Rinnovo (01/04/1994) BUIG XXXVIII-5 Riassoggettamento L. 6/57 (20/08/1998) BUIG XLII-9 Cambio intestazione (22/12/2020) BUIG LXV-1 Proroga (18/07/2022) BUIG LXVI-7

PERIODI DI VIGENZA

Periodo	Data decreto	Provvedimento	Inizio	Fine	Anni	Note
1° periodo	23/11/1936	Conferimento	23/11/1936	23/11/1956	20	
1ª proroga	30/12/1959	Rinnovo	23/11/1956	22/11/1976	20	
2ª proroga	07/01/1977	Rinnovo	22/11/1976	22/11/1991	15	
3ª proroga	01/04/1994	Rinnovo	22/11/1991	22/11/2011	20	
4ª proroga	18/07/2022	Proroga	22/11/2011	22/11/2026	15	

Concessione di coltivazione

### BOMBIANA

Id	Titolari	Conferimento	Regione	Area	Provvedimenti
884	LAZZI GAS (100%)	09/08/1994	Emilia Romagna	16,17	Conferimento (09/08/1994) BUIG XXXVIII-9

PERIODI DI VIGENZA

Periodo	Data decreto	Provvedimento	Inizio	Fine	Anni	Note
1° periodo	09/08/1994	Conferimento	09/08/1994	09/08/2024	30	

Presentata, in data 6 febbraio 2024, istanza di proroga pubblicata nel BUIG Anno LXVIII - N. 4

Concessione di coltivazione

**CA' BELLAVISTA**

Id	Titolari	Conferimento	Regione	Area	Provvedimenti
712	LAZZI GAS (100%)	26/04/1960	Emilia Romagna	1,54	Conferimento (26/04/1960) BUIG IV-6 Assoggettamento R.D. 1443/27 (24/05/1963) BUIG VII-9 Rinnovo (18/03/1980) BUIG XXIV-4 Rinnovo (01/04/1994) BUIG XXXVIII-5 Cambio intestazione (01/04/1994) BUIG XXXVIII-5 Riassoggettamento L. 6/57 (20/08/1998) BUIG XLII-9 Proroga (03/06/2003) BUIG XLVII-7 Proroga (24/06/2008) BUIG LII-7 Proroga (27/08/2012) BUIG LVI-9

**PERIODI DI VIGENZA**

Periodo	Data decreto	Provvedimento	Inizio	Fine	Anni	Note
1° periodo	26/04/1960	Conferimento	26/04/1960	26/04/1980	20	
1ª proroga	18/03/1980	Rinnovo	26/04/1980	26/04/1990	10	
2ª proroga	01/04/1994	Rinnovo	26/01/1990	26/01/2000	10	
3ª proroga	03/06/2003	Proroga	25/01/2000	25/01/2005	5	
4ª proroga	24/06/2008	Proroga	25/01/2005	26/01/2010	5	
5ª proroga	27/08/2012	Proroga	26/01/2010	26/01/2015	5	

Presentata, in data 15 dicembre 2014, istanza di proroga pubblicata nel BUIG Anno LIX - N. 3

Presentata, in data 11 aprile 2018, istanza di proroga pubblicata nel BUIG Anno LXII - N. 4

Presentata, in data 29 dicembre 2023, istanza di proroga pubblicata nel BUIG Anno LXVII - N. 12

Concessione di coltivazione

**CAPO COLONNE**

Id	Titolari	Conferimento	Regione	Area	Provvedimenti
809	ENI (100%)	03/09/1977	Calabria	64,68	Conferimento (03/09/1977) BUIG XXI-12 Cambio intestazione (13/02/1998) BUIG XLII-3 Proroga (16/07/2008) BUIG LII-8 Trasferimento (09/02/2010) BUIG LIV-3 Cambio intestazione (23/03/2016) BUIG LX-3

**PERIODI DI VIGENZA**

Periodo	Data decreto	Provvedimento	Inizio	Fine	Anni	Note
1° periodo	03/09/1977	Conferimento	03/09/1977	03/09/2007	30	
1ª proroga	16/07/2008	Proroga	03/09/2007	02/09/2017	10	

Presentata, in data 9 settembre 2015, istanza di proroga pubblicata nel BUIG Anno LIX - N. 9

Presentata, in data 7 settembre 2020, istanza di proroga pubblicata nel BUIG Anno LXIV - N. 9

Presentata, in data 30 luglio 2025, istanza di proroga pubblicata nel BUIG Anno LXIX - N. 7

Concessione di coltivazione

### CAPPARUCCIA

Id	Titolari	Conferimento	Regione	Area	Provvedimenti
933	ENI (95% r.u.) ENERGEAN ITALY (5%)	11/07/2006	Marche	59,55	Conferimento (07/10/2008) BUIG LII-11 Trasferimento quota (09/02/2010) BUIG LIV-3 Trasferimento quota (28/09/2011) BUIG LV-10 Cambio intestazione (21/11/2016) BUIG LX-11 Trasferimento quote (01/08/2018) BUIG LXII-7 Cambio intestazione quote (19/03/2021) BUIG LXV-3

Presentata, in data 24 luglio 2018, istanza di rinuncia pubblicata nel BUIG Anno LXII - N. 7

#### PERIODI DI VIGENZA

Periodo	Data decreto	Provvedimento	Inizio	Fine	Anni	Note
1° periodo	07/10/2008	Conferimento	11/07/2006	11/07/2026	20	

Concessione di coltivazione

### CASA MAGGI

Id	Titolari	Conferimento	Regione	Area	Provvedimenti
871	GAS PLUS ITALIANA (100%)	26/10/1992	Marche	2,49	Conferimento (15/03/1993) BUIG XXXVII-4 Cambio intestazione quota (09/05/1996) BUIG XL-6 Assunzione quota (27/09/1999) BUIG XLIII-11 Cambio intestazione (12/02/2004) BUIG XLVIII-3 Cambio intestazione (20/07/2004) BUIG XLVIII-8 Cambio intestazione quota (01/03/2013) BUIG LVII-3 Accettazione rinuncia parziale e riduzione area (20/12/2019) BUIG LXIII-12

#### PERIODI DI VIGENZA

Periodo	Data decreto	Provvedimento	Inizio	Fine	Anni	Note
1° periodo	15/03/1993	Conferimento	26/10/1992	26/10/2022	30	

Presentata, in data 26 ottobre 2020, istanza di proroga pubblicata nel BUIG Anno LXIV - N. 10

Concessione di coltivazione

### CASA TONETTO

Id	Titolari	Conferimento	Regione	Area	Provvedimenti
941	APENNINE ENERGY (100%)	14/07/2015	Veneto	2,18	Conferimento (14/07/2015) BUIG LIX-7 Cambio intestazione quota (22/10/2015) BUIG LIX-10 Accettazione rinuncia parziale e riduzione area (18/12/2019) BUIG LXIII-12

#### PERIODI DI VIGENZA

Periodo	Data decreto	Provvedimento	Inizio	Fine	Anni	Note
1° periodo	14/07/2015	Conferimento	14/07/2015	14/07/2035	20	

Concessione di coltivazione

### CASCINA CASTELLO

Id	Titolari	Conferimento	Regione	Area	Provvedimenti
934	APENNINE ENERGY (100%)	22/10/2008	Lombardia	28,94	Conferimento (22/10/2008) BUIG LII-11 Ampliamento (17/06/2014) BUIG LVIII-6 Trasferimento quota (02/08/2018) BUIG LXII-7 Accettazione rinuncia parziale e riduzione area (20/12/2019) BUIG LXIII-12 Trasferimento titolarità (05/02/2021) BUIG LXV-2 Trasferimento quote (30/03/2021) BUIG LXV-3

PERIODI DI VIGENZA

Periodo	Data decreto	Provvedimento	Inizio	Fine	Anni	Note
1° periodo	22/10/2008	Conferimento	22/10/2008	22/10/2028	20	

Concessione di coltivazione

### CASTEGGIO

Id	Titolari	Conferimento	Regione	Area	Provvedimenti
889	GAS PLUS ITALIANA (100%)	01/01/1997	Lombardia	26,72	Attribuzione (20/10/1997) BUIG XLI-10 Trasferimento (26/04/2001) BUIG XLV-5 Cambio intestazione (12/02/2004) BUIG XLVIII-3 Cambio intestazione (20/07/2004) BUIG XLVIII-8 Cambio intestazione quota (01/03/2013) BUIG LVII-3 Accettazione rinuncia parziale e riduzione area (20/12/2019) BUIG LXIII-12 Proroga (16/02/2021) BUIG LXV-2

PERIODI DI VIGENZA

Periodo	Data decreto	Provvedimento	Inizio	Fine	Anni	Note
1° periodo	20/10/1997	Attribuzione	01/01/1997	01/01/2017	20	
1ª proroga	16/02/2021	Proroga	01/01/2017	01/01/2027	10	

Presentata, in data 23 dicembre 2024, istanza di proroga pubblicata nel BUIG Anno LXVIII - N. 12

Concessione di coltivazione

### CAVIAGA

Id	Titolari	Conferimento	Regione	Area	Provvedimenti
890	ENI (100%)	01/01/1997	Lombardia	36,30	Attribuzione (20/10/1997) BUIG XLI-10 Proroga (21/10/2003) BUIG XLVII-11 Proroga (30/04/2021) BUIG LXV-4 Proroga e riduzione (18/04/2025) BUIG LXIX-4

PERIODI DI VIGENZA

Periodo	Data decreto	Provvedimento	Inizio	Fine	Anni	Note
1° periodo	20/10/1997	Attribuzione	01/01/1997	01/01/2002	5	
1ª proroga	21/10/2003	Proroga	01/01/2002	01/01/2012	10	
2ª proroga	30/04/2021	Proroga	01/01/2012	01/01/2022	10	
3ª proroga	18/04/2025	Proroga e riduzione	01/01/2022	01/01/2027	5	

Presentata, in data 18 dicembre 2024, istanza di proroga pubblicata nel BUIG Anno LXVIII - N. 12



Concessione di coltivazione

**COLLE DI LAURO**

Id	Titolari	Conferimento	Regione	Area	Provvedimenti
790	ENERGEAN ITALY (62,42% r.u.) GAS PLUS ITALIANA (25,08%) ENI (12,5%)	09/10/1972	Molise	33,62	Unificazione (09/10/1972) BUIG XVII-3 Estensione titolarità (08/03/1978) BUIG XXII-4 Cambio intestazione quota (18/05/1979) BUIG XXIII-8 Estensione titolarità (25/05/1981) BUIG XXVI-1 Cambio intestazione quota (08/06/1985) BUIG XXIX-7 Proroga (07/08/1985) BUIG XXIX-9 Cambio intestazione quota (08/07/1987) BUIG XXXI-8 Trasferimento quota e nomina r.u. (08/08/1991) BUIG XXXVI-6 Cambio intestazione quota (12/05/1992) BUIG XXXVI-11 Cambio intestazione quota (04/08/1993) BUIG XXXVII-10 Trasferimento quota e nomina r.u. (02/09/1993) BUIG XXXVII-10 Cambio intestazione quota (02/09/1993) BUIG XXXVII-10 Cambio intestazione quota (09/05/1996) BUIG XL-6 Cambio intestazione quota (13/02/1998) BUIG XLII-5 Cambio intestazione quota (23/11/1998) BUIG XLII-12 Cambio intestazione quota (15/09/1999) BUIG XLIII-10 Cambio intestazione quota (20/03/2000) BUIG XLIV-4 Cambio intestazione quota (20/04/2001) BUIG XLV-5 Trasferimento quota (18/09/2001) BUIG XLV-10 Intestazione quota (12/02/2004) BUIG XLVIII-3 Cambio intestazione quota (12/02/2004) BUIG XLVIII-3 Cambio intestazione quota (20/07/2004) BUIG XLVIII-8 Proroga (10/12/2009) BUIG LIV-1 Rettifica (28/02/2012) BUIG LVI-3 Cambio intestazione quota (01/03/2013) BUIG LVII-3 Proroga (06/12/2017) BUIG LXI-12 Trasferimento quote (01/08/2018) BUIG LXII-7 Cambio intestazione quote (19/03/2021) BUIG LXV-3

**PERIODI DI VIGENZA**

Periodo	Data decreto	Provvedimento	Inizio	Fine	Anni	Note
1° periodo	09/10/1972	Unificazione	09/10/1972	13/09/1994	22	La concessione COLLE DI LAURO deriva dall'unificazione di 3 preesistenti concessioni.
1ª proroga	07/08/1985	Proroga	13/09/1994	13/09/2004	10	
2ª proroga	10/12/2009	Proroga	13/09/2009	13/09/2014	5	
3ª proroga	06/12/2017	Proroga	13/09/2014	13/09/2019	5	

Presentata, in data 19 settembre 2017, istanza di proroga pubblicata nel BUIG Anno LXI - N. 9

Presentata, in data 13 settembre 2022, istanza di proroga pubblicata nel BUIG Anno LXVI - N. 9

Concessione di coltivazione

### COLLE S. GIOVANNI

Id	Titolari	Conferimento	Regione	Area	Provvedimenti
937	ENI (50% r.u.) GAS PLUS ITALIANA (50%)	19/01/2012	Abruzzo	22,80	Conferimento (19/01/2012) BUIG LVI-2 Rettifica (13/02/2012) BUIG LVI-2 Cambio intestazione quota (01/03/2013) BUIG LVII-3 Cambio intestazione (21/11/2016) BUIG LX-11

Presentata, in data 11 aprile 2021, istanza di rinuncia pubblicata nel BUIG Anno LXV - N. 5

PERIODI DI VIGENZA

Periodo	Data decreto	Provvedimento	Inizio	Fine	Anni	Note
1° periodo	19/01/2012	Conferimento	19/01/2012	19/01/2032	20	

Concessione di coltivazione

### DOSSO DEGLI ANGELI

Id	Titolari	Conferimento	Regione	Area	Provvedimenti
902	ENI (100%)	01/01/1997	Emilia Romagna	88,44	Attribuzione (23/02/1998) BUIG XLII-3 Accettazione rinuncia parziale e riduzione area (28/05/2021) BUIG LXV-5

PERIODI DI VIGENZA

Periodo	Data decreto	Provvedimento	Inizio	Fine	Anni	Note
1° periodo	23/02/1998	Attribuzione	01/01/1997	01/01/2017	20	

Presentata, in data 9 gennaio 2015, istanza di proroga pubblicata nel BUIG Anno LIX - N. 1

Presentata, in data 18 dicembre 2024, istanza di proroga pubblicata nel BUIG Anno LXVIII - N. 12

Concessione di coltivazione

### FILETTO

Id	Titolari	Conferimento	Regione	Area	Provvedimenti
788	GAS PLUS ITALIANA (100%)	30/05/1972	Abruzzo	38,12	Conferimento (30/05/1972) BUIG XVI-9 Assunzione quota (08/09/1982) BUIG XXVI-12 Trasferimento titolarità (23/06/1995) BUIG XXXIX-7 Cambio intestazione (09/05/1996) BUIG XL-6 Cambio intestazione (12/02/2004) BUIG XLVIII-3 Cambio intestazione (20/07/2004) BUIG XLVIII-8 Proroga (10/06/2005) BUIG XLIX-7 Cambio intestazione quota (01/03/2013) BUIG LVII-3 Accettazione rinuncia parziale e riduzione area (20/12/2019) BUIG LXIII-12

PERIODI DI VIGENZA

Periodo	Data decreto	Provvedimento	Inizio	Fine	Anni	Note
1° periodo	30/05/1972	Conferimento	30/05/1972	30/05/2002	30	
1ª proroga	10/06/2005	Proroga	30/05/2002	30/05/2012	10	

Presentata, in data 6 luglio 2011, istanza di proroga pubblicata nel BUIG Anno LV - N. 8

Presentata, in data 6 giugno 2015, istanza di proroga pubblicata nel BUIG Anno LIX - N. 6

Presentata, in data 29 maggio 2020, istanza di proroga pubblicata nel BUIG Anno LXIV - N. 5

Presentata, in data 29 maggio 2025, istanza di proroga pubblicata nel BUIG Anno LXIX - N. 5

Concessione di coltivazione

**FIUME TENNA**

Id	Titolari	Conferimento	Regione	Area	Provvedimenti
800	ENERGEAN ITALY (100%)	17/07/1975	Marche	22,06	Conferimento (27/11/1975) BUIG XX-3 Cambio intestazione quota (27/11/1978) BUIG XXIII-5 Trasferimento quota (10/10/1988) BUIG XXXII-11 Trasferimento quota (08/08/1989) BUIG XXXIII-9 Cambio intestazione quota (04/08/1993) BUIG XXXVII-10 Sospensione attività di coltivazione (04/03/1994) BUIG XXXVIII-4 Proroga sospensione decorso temporale (18/03/1996) BUIG XL-4 Sospensione attività di sviluppo (18/03/1996) BUIG XL-4 Cambio intestazione quota (23/11/1998) BUIG XLII-12 Cambio intestazione quota (15/09/1999) BUIG XLIII-10 Trasferimento quota (05/09/2000) BUIG XLIV-10 Intestazione quota (12/02/2004) BUIG XLVIII-3 Proroga (02/07/2009) BUIG LIII-8 Trasferimento quote (01/08/2018) BUIG LXII-7 Cambio intestazione quote (19/03/2021) BUIG LXV-3

**PERIODI DI VIGENZA**

Periodo	Data decreto	Provvedimento	Inizio	Fine	Anni	Note
1° periodo	27/11/1975	Conferimento	17/07/1975	17/07/2005	30	
1ª proroga	02/07/2009	Proroga	17/07/2005	17/07/2015	10	

Presentata, in data 26 luglio 2013, istanza di proroga pubblicata nel BUIG Anno LVII - N. 8

Presentata, in data 13 luglio 2018, istanza di proroga pubblicata nel BUIG Anno LXII - N. 7

Presentata, in data 12 luglio 2023, istanza di proroga pubblicata nel BUIG Anno LXVII - N. 7

Concessione di coltivazione

**FORNOVO DI TARO**

Id	Titolari	Conferimento	Regione	Area	Provvedimenti
881	GAS PLUS ITALIANA (71,43% r.u.) IRMINIO (21,43%) PETROREP ITALIANA S.R.L. IN LIQUIDAZIONE (7,14%)	24/01/1994	Emilia Romagna	8,55	Conferimento (24/01/1994) BUIG XXXVIII-2 Cambio intestazione quota (09/05/1996) BUIG XL-6 Cambio intestazione quota (09/05/1996) BUIG XL-6 Cambio intestazione quota (14/06/1996) BUIG XL-7 Trasferimento quota (14/06/1996) BUIG XL-7 Trasferimento quota (05/04/2002) BUIG XLVI-12 Cambio intestazione quota (12/02/2004) BUIG XLVIII-3 Cambio intestazione quota (20/07/2004) BUIG XLVIII-8 Trasferimento quota (30/06/2005) BUIG XLIX-7 Cambio intestazione quota (16/04/2008) BUIG LII-5 Cambio intestazione quota (01/03/2013) BUIG LVII-3 Modifica denominazione sociale (23/02/2015) BUIG LIX-2 Trasferimento quota (25/10/2016) BUIG LX-10 Accettazione rinuncia parziale e riduzione area (04/12/2019) BUIG LXIII-12

PERIODI DI VIGENZA

Periodo	Data decreto	Provvedimento	Inizio	Fine	Anni	Note
1° periodo	24/01/1994	Conferimento	24/01/1994	24/01/2024	30	

Presentata, in data 20 gennaio 2022, istanza di proroga pubblicata nel BUIG Anno LXVI - N. 2

Concessione di coltivazione

**GAGGIOLA**

Id	Titolari	Conferimento	Regione	Area	Provvedimenti
713	LAZZI GAS (100%)	30/04/1960	Emilia Romagna	9,06	Conferimento (30/04/1960) BUIG IV-6 Assoggettamento R.D. 1443/27 (24/05/1963) BUIG VII-9 Rinnovo (18/03/1980) BUIG XXIV-4 Rinnovo (01/04/1994) BUIG XXXVIII-5 Cambio intestazione (01/04/1994) BUIG XXXVIII-5 Riassoggettamento L. 6/57 (20/08/1998) BUIG XLII-9 Proroga (30/05/2011) BUIG LV-6

PERIODI DI VIGENZA

Periodo	Data decreto	Provvedimento	Inizio	Fine	Anni	Note
1° periodo	30/04/1960	Conferimento	30/04/1960	30/04/1980	20	
1ª proroga	18/03/1980	Rinnovo	30/04/1980	30/04/1990	10	
2ª proroga	01/04/1994	Rinnovo	30/04/1990	30/04/2010	20	
3ª proroga	30/05/2011	Proroga	30/04/2010	30/04/2015	5	

Presentata, in data 4 maggio 2015, istanza di proroga pubblicata nel BUIG Anno LIX - N. 5

Presentata, in data 11 aprile 2018, istanza di proroga pubblicata nel BUIG Anno LXII - N. 4

Presentata, in data 29 dicembre 2023, istanza di proroga pubblicata nel BUIG Anno LXVII - N. 12

Concessione di coltivazione

**GARAGUSO**

Id	Titolari	Conferimento	Regione	Area	Provvedimenti
783	ENERGEAN ITALY (50,33% r.u.) GAS PLUS ITALIANA (49,67%)	07/06/1969	Basilicata	69,62	Conferimento (07/06/1969) BUIG XIII-8 Estensione titolarità (20/01/1978) BUIG XXII-8 Cambio intestazione quota (16/05/1978) BUIG XXIII-8 Estensione titolarità (22/01/1981) BUIG XXV-4 Cambio intestazione quota (16/07/1985) BUIG XXIX-10 Cambio intestazione quota (15/05/1987) BUIG XXXI-9 Trasferimento quota (20/06/1990) BUIG XXXV-5 Proroga (20/06/1990) BUIG XXXV-5 Cambio intestazione quota (12/05/1992) BUIG XXXVI-11 Cambio intestazione quota (04/08/1993) BUIG XXXVII-10 Trasferimento quota e nomina r.u. (02/09/1993) BUIG XXXVII-10 Cambio intestazione quota (02/09/1993) BUIG XXXVII-10 Cambio intestazione quota (09/05/1996) BUIG XL-6 Cambio intestazione quota (23/11/1998) BUIG XLII-12 Cambio intestazione quota (01/05/1999) BUIG XLIII-10 Cambio intestazione quota (20/03/2000) BUIG XLIV-4 Cambio intestazione quota (20/04/2001) BUIG XLV-5 Trasferimento quota (18/09/2001) BUIG XLV-10 Intestazione quota (12/02/2004) BUIG XLVIII-3 Cambio intestazione quota (12/02/2004) BUIG XLVIII-3 Cambio intestazione quota (20/07/2004) BUIG XLVIII-8 Cambio intestazione quota (01/03/2013) BUIG LVII-3 Trasferimento quote (01/08/2018) BUIG LXII-7 Cambio intestazione quote (19/03/2021) BUIG LXV-3

**PERIODI DI VIGENZA**

Periodo	Data decreto	Provvedimento	Inizio	Fine	Anni	Note
1° periodo	07/06/1969	Conferimento	07/06/1969	07/06/1999	30	
1ª proroga	20/06/1990	Proroga	07/06/1999	07/06/2009	10	

Presentata, in data 11 giugno 2008, istanza di proroga pubblicata nel BUIG Anno LII - N. 7

Presentata, in data 13 giugno 2012, istanza di proroga pubblicata nel BUIG Anno LVI - N. 7

Presentata, in data 13 giugno 2017, istanza di proroga pubblicata nel BUIG Anno LXI - N. 6

Presentata, in data 6 giugno 2022, istanza di proroga pubblicata nel BUIG Anno LXVI - N. 6

Concessione di coltivazione

**GORGOGNONE**

Id	Titolari	Conferimento	Regione	Area	Provvedimenti
928	TOTALENERGIES EP ITALIA (50% r.u.) SHELL ITALIA E&P (25%) MITSUI E&P ITALIA B (25%)	19/11/1999	Basilicata	290,59	Unificazione (19/11/1999) BUIG XLIII-12 Approvazione nuovo programma di ricerca (16/03/2000) BUIG XLIV-5 Cambio intestazione quota (20/03/2000) BUIG XLIV-4 Cambio intestazione quota (29/11/2000) BUIG XLIV-12 Cambio intestazione quota (20/04/2001) BUIG XLV-5 Trasferimento quota e nomina r.u. (15/11/2002) BUIG XLVI-12 Cambio intestazione quota (05/06/2003) BUIG XLVII-7 Cambio intestazione quota (16/07/2003) BUIG XLVII-8 Cambio intestazione quota (12/02/2004) BUIG XLVIII-3 Adeguamento programma lavori (31/07/2007) BUIG LI-8 Trasferimento quota (09/02/2010) BUIG LIV-3 Proroga (30/06/2011) BUIG LV-7 Trasferimento quota (23/09/2011) BUIG LV-10 Trasferimento quota (06/02/2013) BUIG LVII-2 Trasferimento quota (18/11/2013) BUIG LVII-11 Rimodulazione tempi programma lavori (16/05/2018) BUIG LXII-5 Cambio intestazione quota (29/03/2022) BUIG LXVI-3 Proroga e ripermetrazione (09/09/2024) BUIG LXVIII-9

**PERIODI DI VIGENZA**

Periodo	Data decreto	Provvedimento	Inizio	Fine	Anni	Note
1° periodo	19/11/1999	Unificazione	19/11/1999	14/07/2013	14	La concessione GORGOGNONE deriva dall'unificazione di 3 preesistenti concessioni.
1ª proroga	30/06/2011	Proroga	14/07/2013	14/07/2023	10	
2ª proroga	09/09/2024	Proroga e ripermetrazione	14/07/2023	14/07/2028	5	

Concessione di coltivazione

**GRECCHIA**

Id	Titolari	Conferimento	Regione	Area	Provvedimenti
703	CH4 LIZZANO (100%)	12/10/1936	Emilia Romagna	0,16	Conferimento (12/10/1936) BUIG - Trasferimento (24/01/1953) BUIG - Assoggettamento L. 6/57 (01/08/1959) BUIG III-11 Riassoggettamento R.D. 1443/27 (24/05/1963) BUIG VII-9 Rinnovo (30/01/1967) BUIG XI-4 Trasferimento (18/03/1976) BUIG XX-6 Rinnovo (21/09/1987) BUIG XXXI-11 Rettifica (20/06/1989) BUIG XXXIII-7 Riassoggettamento L. 6/57 (20/08/1998) BUIG XLII-9 Proroga (03/12/2008) BUIG LIII-1 Cambio intestazione (30/03/2015) BUIG LIX-3

Presentata istanza di unificazione con la concessione «POZZA» pubblicata nel BUIG Anno LXII - N. 3.

Presentata, in data 23 novembre 2017, istanza di variazione dell'area del titolo pubblicata nel BUIG Anno LXII - N. 3

**PERIODI DI VIGENZA**

Periodo	Data decreto	Provvedimento	Inizio	Fine	Anni	Note
1° periodo	12/10/1936	Conferimento	12/10/1936	12/10/1966	30	
1ª proroga	30/01/1967	Proroga	12/10/1966	12/10/1986	20	
2ª proroga	21/09/1987	Rinnovo	12/10/1986	12/10/2006	20	
3ª proroga	03/12/2008	Proroga	12/10/2006	12/10/2011	5	

Presentata, in data 22 agosto 2014, istanza di proroga pubblicata nel BUIG Anno LXI - N. 11

Presentata, in data 6 marzo 2018, istanza di proroga pubblicata nel BUIG Anno LXII - N. 3

Presentata, in data 2 maggio 2024, istanza di proroga pubblicata nel BUIG Anno LXVIII - N. 5

Concessione di coltivazione

### IL SALICE

Id	Titolari	Conferimento	Regione	Area	Provvedimenti
846	GAS PLUS ITALIANA (100%)	27/03/1988	Basilicata	15,73	Conferimento (28/07/1988) BUIG XXXIII-1 Trasferimento quota (02/07/1990) BUIG XXXV-2 Trasferimento quota (12/11/1993) BUIG XXXVII-12 Approvazione nuovo programma di esplorazione (11/04/1995) BUIG XXXIX-5 Cambio intestazione quota (09/05/1996) BUIG XL-6 Cambio intestazione quota (14/06/1996) BUIG XL-7 Trasferimento quota (14/06/1996) BUIG XL-7 Assunzione quote (07/12/1999) BUIG XLIV-1 Cambio intestazione quota (12/02/2004) BUIG XLVIII-3 Cambio intestazione (20/07/2004) BUIG XLVIII-8 Cambio intestazione quota (01/03/2013) BUIG LVII-3 Accettazione rinuncia parziale e riduzione area (04/12/2019) BUIG LXIII-12

#### PERIODI DI VIGENZA

Periodo	Data decreto	Provvedimento	Inizio	Fine	Anni	Note
1° periodo	28/07/1988	Conferimento	27/03/1988	27/03/2018	30	

Presentata, in data 29 marzo 2016, istanza di proroga pubblicata nel BUIG Anno LX - N. 3

Concessione di coltivazione

### LONGANESI

Id	Titolari	Conferimento	Regione	Area	Provvedimenti
945	SOCIETÀ PADANA ENERGIA (66,5% r.u.) ALEANNA ITALIA (33,5%)	13/11/2023	Emilia Romagna	26,67	Proroga e unificazione (13/11/2023) BUIG LXVII-11

La concessione deriva dall'unificazione delle preesistenti concessioni «SAN POTITO» e «BAGNACAVALLO»

#### PERIODI DI VIGENZA

Periodo	Data decreto	Provvedimento	Inizio	Fine	Anni	Note
1° periodo	13/11/2023	Unificazione	13/11/2023	01/01/2032	8	La concessione deriva dall'unificazione delle preesistenti concessioni «SAN POTITO» e «BAGNACAVALLO».



Concessione di coltivazione

**LUCERA**

Id	Titolari	Conferimento	Regione	Area	Provvedimenti
885	GAS PLUS ITALIANA (81,6% r.u.) CANOEL ITALIA (13,6%) ENERGEAN ITALY (4,8%)	01/01/1995	Puglia	54,07	Unificazione (30/12/1994) BUIG XXXIX-1 Modifica programma lavori (24/01/1996) BUIG XL-2 Cambio intestazione quota (09/05/1996) BUIG XL-6 Cambio intestazione quota (14/06/1996) BUIG XL-7 Trasferimento quota (14/06/1996) BUIG XL-7 Modifica programma sviluppo (12/03/1997) BUIG XLI-4 Trasferimento quota (05/04/2002) BUIG XLVI-12 Cambio intestazione quota (12/02/2004) BUIG XLVIII-3 Intestazione quota (12/02/2004) BUIG XLVIII-3 Cambio intestazione (20/07/2004) BUIG XLVIII-8 Trasferimento quota (30/06/2005) BUIG XLIX-7 Cambio intestazione quota (16/04/2008) BUIG LII-5 Proroga (15/05/2008) BUIG LII-6 Cambio intestazione quota (01/03/2013) BUIG LVII-3 Trasferimento quota (28/06/2013) BUIG LVII-6 Trasferimento quote (01/08/2018) BUIG LXII-7 Accettazione rinuncia parziale e riduzione area (04/12/2019) BUIG LXIII-12 Cambio intestazione quote (19/03/2021) BUIG LXV-3

**PERIODI DI VIGENZA**

Periodo	Data decreto	Provvedimento	Inizio	Fine	Anni	Note
1° periodo	30/12/1994	Unificazione	01/01/1995	31/07/2007	12	La concessione LUCERA deriva dall'unificazione di 4 preesistenti concessioni. La scadenza corrisponde a quella dell'originaria concessione REGGENTE, prima in scadenza tra le 4 concessioni originarie.
1ª proroga	15/05/2008	Proroga	31/07/2007	31/07/2017	10	

Presentata, in data 1 settembre 2015, istanza di proroga pubblicata nel BUIG Anno LIX - N. 9

Presentata, in data 30 luglio 2020, istanza di proroga pubblicata nel BUIG Anno LXIV - N. 8

Presentata, in data 23 luglio 2025, istanza di proroga pubblicata nel BUIG Anno LXIX - N. 7

Concessione di coltivazione

### MACERATA

Id	Titolari	Conferimento	Regione	Area	Provvedimenti
829	GAS PLUS ITALIANA (100%)	12/08/1984	Marche	2,50	Conferimento (22/04/1985) BUIG XXIX-10 Trasferimento (29/06/1990) BUIG XXXIV-12 Approvazione nuovo programma di esplorazione (15/06/1995) BUIG XXXIX-7 Modifica programma lavori (08/05/1996) BUIG XL-6 Cambio intestazione (09/05/1996) BUIG XL-6 Cambio intestazione (09/05/1996) BUIG XL-6 Cambio intestazione quota (12/02/2004) BUIG XLVIII-3 Cambio intestazione (20/07/2004) BUIG XLVIII-8 Cambio intestazione quota (01/03/2013) BUIG LVII-3 Accettazione rinuncia parziale e riduzione area (23/12/2019) BUIG LXIII-12

PERIODI DI VIGENZA

Periodo	Data decreto	Provvedimento	Inizio	Fine	Anni	Note
1° periodo	22/04/1985	Conferimento	12/08/1984	12/08/2014	30	

Presentata, in data 17 settembre 2012, istanza di proroga pubblicata nel BUIG Anno LVI - N. 9

Presentata, in data 4 agosto 2022, istanza di proroga pubblicata nel BUIG Anno LXVI - N. 8

Concessione di coltivazione

### MAFALDA

Id	Titolari	Conferimento	Regione	Area	Provvedimenti
828	GAS PLUS ITALIANA (60% r.u.) ENERGEAN ITALY (40%)	03/12/1984	Molise	43,42	Conferimento (07/03/1985) BUIG XXIX-7 Cambio intestazione quota (04/08/1993) BUIG XXXVII-10 Ampliamento (17/06/1994) BUIG XXXVIII-7 Cambio intestazione quota (09/05/1996) BUIG XL-6 Cambio intestazione quota (23/11/1998) BUIG XLII-12 Cambio intestazione quota (15/09/1999) BUIG XLIII-10 Intestazione quota (12/02/2004) BUIG XLVIII-3 Cambio intestazione quota (12/02/2004) BUIG XLVIII-3 Cambio intestazione quota (20/07/2004) BUIG XLVIII-8 Cambio intestazione quota (01/03/2013) BUIG LVII-3 Trasferimento quote (01/08/2018) BUIG LXII-7 Proroga e ripermetrazione (30/07/2019) BUIG LXIII-7 Accettazione rinuncia parziale e riduzione area (20/12/2019) BUIG LXIII-12 Cambio intestazione quote (19/03/2021) BUIG LXV-3

Presentata, in data 12 gennaio 2021, istanza di variazione del programma lavori pubblicata nel BUIG Anno LXV - N. 1

PERIODI DI VIGENZA

Periodo	Data decreto	Provvedimento	Inizio	Fine	Anni	Note
1° periodo	07/03/1985	Conferimento	03/12/1984	03/12/2014	30	
1ª proroga	30/07/2019	Proroga e riduzione	03/12/2014	03/12/2024	10	

Presentata, in data 23 dicembre 2021, istanza di proroga pubblicata nel BUIG Anno LXVI - N. 1

Concessione di coltivazione

**MASSERIA GROTTAVECCHIA**

Id	Titolari	Conferimento	Regione	Area	Provvedimenti
849	CANOEL ITALIA (20% r.u.) GAS PLUS ITALIANA (58,25%) ENERGEAN ITALY (13,75%) IRMINIO (8%)	06/09/1988	Molise Puglia	2,60	Conferimento (06/09/1988) BUIG XXXIII-8 Trasferimento quota (24/05/1990) BUIG XXXV-2 Trasferimento quota (24/05/1990) BUIG XXXV-2 Trasferimento quota (11/04/1991) BUIG XXXVI-5 Cambio intestazione quota (12/05/1992) BUIG XXXVI-11 Trasferimento quota (02/09/1993) BUIG XXXVII-10 Cambio intestazione quota (02/09/1993) BUIG XXXVII-10 Cambio intestazione quota (09/05/1996) BUIG XL-6 Trasferimento quota e nomina r.u. (14/06/1996) BUIG XL-7 Cambio intestazione quota (14/06/1996) BUIG XL-7 Cambio intestazione quota (20/03/2000) BUIG XLIV-4 Cambio intestazione quota (20/04/2001) BUIG XLV-5 Trasferimento quota (18/09/2001) BUIG XLV-10 Trasferimento quota (05/04/2002) BUIG XLVI-12 Cambio intestazione quota (12/02/2004) BUIG XLVIII-3 Intestazione quota (12/02/2004) BUIG XLVIII-3 Cambio intestazione quota (20/07/2004) BUIG XLVIII-8 Trasferimento quota (08/10/2004) BUIG XLVIII-11 Trasferimento quota (30/06/2005) BUIG XLIX-7 Cambio intestazione quota (16/04/2008) BUIG LII-5 Cambio intestazione quota (01/03/2013) BUIG LVII-3 Trasferimento quota (28/06/2013) BUIG LVII-6 Cambio intestazione quota (18/09/2014) BUIG LVIII-9 Trasferimento quote (01/08/2018) BUIG LXII-7 Accettazione rinuncia parziale e riduzione area (20/12/2019) BUIG LXIII-12 Cambio intestazione quote (19/03/2021) BUIG LXV-3

Presentata, in data 18 dicembre 2015, istanza di variazione del programma lavori pubblicata nel BUIG Anno LX - N. 6

**PERIODI DI VIGENZA**

Periodo	Data decreto	Provvedimento	Inizio	Fine	Anni	Note
1° periodo	06/09/1988	Conferimento	06/09/1988	06/09/2018	30	

Presentata, in data 28 luglio 2016, istanza di proroga pubblicata nel BUIG Anno LX - N. 4

Concessione di coltivazione

**MASSERIA MONACO**

Id	Titolari	Conferimento	Regione	Area	Provvedimenti
836	ENERGEAN ITALY (50% r.u.) ENI (50%)	08/07/1986	Basilicata	35,93	Conferimento (08/07/1986) BUIG XXX-8 Trasferimento quota e nomina r.u. (08/08/1991) BUIG XXXVI-6 Cambio intestazione quota (12/05/1992) BUIG XXXVI-11 Cambio intestazione quota (02/09/1993) BUIG XXXVII-10 Trasferimento quota e nomina r.u. (02/09/1993) BUIG XXXVII-10 Integrazione nuovo programma di esplorazione (01/12/1994) BUIG XXXIX-1 Cambio intestazione quota (13/02/1998) BUIG XLII-3 Intestazione quota (12/02/2004) BUIG XLVIII-3 Trasferimento quote (01/08/2018) BUIG LXII-7 Cambio intestazione quote (19/03/2021) BUIG LXV-3 Proroga e approvazione programma lavori (14/07/2023) BUIG LXVII-7 Rettifica (25/01/2024) BUIG LXVIII-1

**PERIODI DI VIGENZA**

Periodo	Data decreto	Provvedimento	Inizio	Fine	Anni	Note
1° periodo	08/07/1986	Conferimento	08/07/1986	08/07/2016	30	
1ª proroga	14/07/2023	Proroga	08/07/2016	08/07/2026	10	

Presentata, in data 5 luglio 2024, istanza di proroga pubblicata nel BUIG Anno LXVIII - N. 7

Concessione di coltivazione

**MASSERIA VERTICCHIO**

Id	Titolari	Conferimento	Regione	Area	Provvedimenti
819	ENI (100%)	01/07/1982	Molise	28,90	Unificazione (01/07/1982) BUIG XXVI-11 Approvazione ampliamento programma lavori (07/08/1985) BUIG XXIX-9 Approvazione nuovo programma di sviluppo e ricerca (03/06/1994) BUIG XXXVIII-7 Proroga (03/06/1994) BUIG XXXVIII-7 Modifica programma sviluppo (28/11/1996) BUIG XL-12 Cambio intestazione (13/02/1998) BUIG XLII-3 Proroga (01/10/2008) BUIG LII-11 Trasferimento (09/02/2010) BUIG LIV-3 Cambio intestazione (21/11/2016) BUIG LX-11 Approvazione nuovo programma lavori (11/01/2018) BUIG LXII-1 Proroga e ripermetrazione (11/01/2018) BUIG LXII-1 Proroga (30/07/2019) BUIG LXIII-7

**PERIODI DI VIGENZA**

Periodo	Data decreto	Provvedimento	Inizio	Fine	Anni	Note
1° periodo	01/07/1982	Unificazione	01/07/1982	10/02/1994	12	La concessione MASSERIA VERTICCHIO deriva dall'unificazione di 2 preesistenti concessioni. La scadenza corrisponde a quella dell'originaria concessione MASSERIA VERTICCHIO.
1ª proroga	03/06/1994	Proroga	10/02/1994	10/02/2004	10	
2ª proroga	01/10/2008	Proroga	10/02/2004	10/02/2014	10	
3ª proroga	11/01/2018	Proroga e riduzione	10/02/2014	10/02/2019	5	
4ª proroga	30/07/2019	Proroga	10/02/2019	10/02/2024	5	

Presentata, in data 8 febbraio 2022, istanza di proroga pubblicata nel BUIG Anno LXVI - N. 2

Concessione di coltivazione

**MASSERIA VIORANO**

Id	Titolari	Conferimento	Regione	Area	Provvedimenti
874	PENGAS ITALIANA (100%)	10/10/1989	Basilicata	2,60	Conferimento (16/07/1993) BUIG XXXVII-9 Trasferimento (12/11/1993) BUIG XXXVII-12 Cambio intestazione quota (09/05/1996) BUIG XL-6 Cambio intestazione quota (22/01/1997) BUIG XLI-3 Assunzione quota (23/01/1998) BUIG XLII-2 Trasferimento quota (23/01/1998) BUIG XLII-2 Trasferimento quote (10/01/2000) BUIG XLIV-2 Trasferimento (30/04/2002) BUIG XLVI-6 Trasferimento (20/03/2003) BUIG XLVII-4 Intestazione (25/10/2006) BUIG L-11 Trasferimento quote (09/10/2014) BUIG LVIII-10 Approvazione nuovo programma lavori (08/04/2015) BUIG LIX-4 Accettazione rinuncia parziale e riduzione area (18/12/2019) BUIG LXIII-12

Presentata, in data 23 marzo 2017, istanza di variazione del programma lavori pubblicata nel BUIG Anno LXI - N. 3

PERIODI DI VIGENZA

Periodo	Data decreto	Provvedimento	Inizio	Fine	Anni	Note
1° periodo	16/07/1993	Conferimento	10/10/1989	10/10/2019	30	

Presentata, in data 27 novembre 2017, istanza di proroga pubblicata nel BUIG Anno LXI - N. 11

Concessione di coltivazione

**MEZZOCOLLE**

Id	Titolari	Conferimento	Regione	Area	Provvedimenti
936	SOCIETÀ PADANA ENERGIA (100%)	17/07/2006	Emilia Romagna	103,10	Conferimento (07/09/2011) BUIG LV-10 Accettazione rinuncia parziale e riduzione area (16/12/2019) BUIG LXIII-12 Trasferimento titolarità (08/02/2021) BUIG LXV-2

PERIODI DI VIGENZA

Periodo	Data decreto	Provvedimento	Inizio	Fine	Anni	Note
1° periodo	07/09/2011	Conferimento	17/07/2006	17/07/2026	20	

Presentata, in data 17 luglio 2024, istanza di proroga pubblicata nel BUIG Anno LXVIII - N. 7

Concessione di coltivazione

### MIGLIANICO

Id	Titolari	Conferimento	Regione	Area	Provvedimenti
930	ENI (100%)	19/04/2002	Abruzzo	16,60	Conferimento (19/04/2002) BUIG XLVI-5 Modifica programma lavori (06/07/2005) BUIG XLIX-8 Trasferimento (09/02/2010) BUIG LIV-3 Cambio intestazione (21/11/2016) BUIG LX-11 Accettazione rinuncia parziale e riduzione area (01/03/2021) BUIG LXV-3

#### PERIODI DI VIGENZA

Periodo	Data decreto	Provvedimento	Inizio	Fine	Anni	Note
1° periodo	19/04/2002	Conferimento	19/04/2002	19/04/2022	20	

Presentata, in data 16 aprile 2020, istanza di proroga pubblicata nel BUIG Anno LXIV - N. 4

Concessione di coltivazione

### MIRANDOLA

Id	Titolari	Conferimento	Regione	Area	Provvedimenti
915	SOCIETÀ PADANA ENERGIA (100%)	01/01/1997	Emilia Romagna Lombardia	60,86	Attribuzione (15/06/1998) BUIG XLII-6 Trasferimento (09/02/2010) BUIG LIV-3 Accettazione rinuncia parziale e riduzione area (20/12/2019) BUIG LXIII-12 Trasferimento titolarità (08/02/2021) BUIG LXV-2

#### PERIODI DI VIGENZA

Periodo	Data decreto	Provvedimento	Inizio	Fine	Anni	Note
1° periodo	15/06/1998	Attribuzione	01/01/1997	01/01/2017	20	

Presentata, in data 9 gennaio 2015, istanza di proroga pubblicata nel BUIG Anno LIX - N. 1

Presentata, in data 23 dicembre 2024, istanza di proroga pubblicata nel BUIG Anno LXVIII - N. 12

Concessione di coltivazione

**MISANO ADRIATICO**

Id	Titolari	Conferimento	Regione	Area	Provvedimenti
858	CANOEL ITALIA (100%)	20/06/1990	Emilia Romagna Marche	2,48	Conferimento (20/06/1990) BUIG XXXV-2 Cambio intestazione quota (09/05/1996) BUIG XL-6 Cambio intestazione quota (14/06/1996) BUIG XL-7 Trasferimento quota e nomina r.u. (14/06/1996) BUIG XL-7 Nomina r.u. (07/02/2001) BUIG XLV-3 Trasferimento quota (07/02/2001) BUIG XLV-3 Trasferimento quota (07/02/2001) BUIG XLV-3 Trasferimento quota (05/04/2002) BUIG XLVI-12 Trasferimento quota (26/06/2003) BUIG XLVII-10 Trasferimento quota (10/11/2003) BUIG XLVII-12 Trasferimento quota (02/03/2005) BUIG XLIX-4 Trasferimento (30/06/2005) BUIG XLIX-7 Intestazione (16/04/2008) BUIG LII-5 Trasferimento quota (28/06/2013) BUIG LVII-6 Accettazione rinuncia parziale e riduzione area (20/12/2019) BUIG LXIII-12

PERIODI DI VIGENZA

Periodo	Data decreto	Provvedimento	Inizio	Fine	Anni	Note
1° periodo	20/06/1990	Conferimento	20/06/1990	20/06/2020	30	

Presentata, in data 14 giugno 2018, istanza di proroga pubblicata nel BUIG Anno LXII - N. 6

Concessione di coltivazione

**MOLINAZZO**

Id	Titolari	Conferimento	Regione	Area	Provvedimenti
718	LAZZI GAS (100%)	05/12/1979	Emilia Romagna	2,22	Conferimento (05/12/1979) BUIG XXIV-1 Rinnovo (01/10/1990) BUIG XXXIV-11 Cambio intestazione (01/04/1994) BUIG XXXVIII-5 Riassoggettamento L. 6/57 (20/08/1998) BUIG XLII-9 Proroga (03/06/2003) BUIG XLVII-7 Proroga (24/06/2008) BUIG LII-7 Proroga (07/08/2012) BUIG LVI-9

PERIODI DI VIGENZA

Periodo	Data decreto	Provvedimento	Inizio	Fine	Anni	Note
1° periodo	05/12/1979	Conferimento	05/12/1979	05/12/1989	10	
1ª proroga	01/10/1990	Rinnovo	06/12/1989	06/12/1999	10	
2ª proroga	03/06/2003	Proroga	06/12/1999	06/12/2004	5	
3ª proroga	24/06/2008	Proroga	06/12/2004	05/12/2009	5	
4ª proroga	07/08/2012	Proroga	05/12/2009	05/12/2014	5	

Presentata, in data 15 dicembre 2014, istanza di proroga pubblicata nel BUIG Anno LIX - N. 3

Presentata, in data 6 dicembre 2017, istanza di proroga pubblicata nel BUIG Anno LXII - N. 4

Presentata, in data 22 dicembre 2023, istanza di proroga pubblicata nel BUIG Anno LXVII - N. 12



Concessione di coltivazione

**MONTE CANTIERE**

Id	Titolari	Conferimento	Regione	Area	Provvedimenti
845	AIMAG (100%)	13/07/1988	Emilia Romagna	11,76	Conferimento (13/07/1988) BUIG XXXII-8 Cambio intestazione (22/12/2020) BUIG LXV-1 Accettazione rinuncia parziale e riduzione area (19/05/2021) BUIG LXV-5

PERIODI DI VIGENZA

Periodo	Data decreto	Provvedimento	Inizio	Fine	Anni	Note
1° periodo	13/07/1988	Conferimento	13/07/1988	13/07/2018	30	

Presentata, in data 11 luglio 2016, istanza di proroga pubblicata nel BUIG Anno LXI - N. 10

Concessione di coltivazione

**MONTE MORRONE**

Id	Titolari	Conferimento	Regione	Area	Provvedimenti
808	GAS PLUS ITALIANA (100%)	01/09/1977	Basilicata	17,42	Conferimento (01/09/1977) BUIG XXI-11 Cambio intestazione (09/05/1996) BUIG XL-6 Cambio intestazione (09/05/1996) BUIG XL-6 Cambio intestazione (12/02/2004) BUIG XLVIII-3 Cambio intestazione (20/07/2004) BUIG XLVIII-8 Cambio intestazione quota (01/03/2013) BUIG LVII-3 Proroga (08/02/2017) BUIG LXI-2 Accettazione rinuncia parziale e riduzione area (19/12/2019) BUIG LXIII-12

PERIODI DI VIGENZA

Periodo	Data decreto	Provvedimento	Inizio	Fine	Anni	Note
1° periodo	01/09/1977	Conferimento	01/09/1977	01/09/2007	30	
1ª proroga	08/02/2017	Proroga	01/09/2007	01/09/2017	10	

Presentata, in data 7 settembre 2015, istanza di proroga pubblicata nel BUIG Anno LIX - N. 9

Presentata, in data 31 agosto 2020, istanza di proroga pubblicata nel BUIG Anno LXIV - N. 8

Concessione di coltivazione

**MONTE URANO**

Id	Titolari	Conferimento	Regione	Area	Provvedimenti
867	ENERGEAN ITALY (40% r.u.) ENI (60%)	26/10/1989	Marche	37,35	Conferimento (30/03/1992) BUIG XXXVI-10 Cambio intestazione quota (04/08/1993) BUIG XXXVII-10 Cambio intestazione quota (02/09/1993) BUIG XXXVII-10 Trasferimento quota e nomina r.u. (02/09/1993) BUIG XXXVII-10 Modifica programma lavori (05/07/1994) BUIG XXXVIII-8 Cambio intestazione quota (13/02/1998) BUIG XLII-3 Cambio intestazione quota (23/11/1998) BUIG XLII-12 Cambio intestazione quota (15/09/1999) BUIG XLIII-10 Intestazione quota (12/02/2004) BUIG XLVIII-3 Riduzione area (17/04/2009) BUIG LIII-5 Trasferimento quota (09/02/2010) BUIG LIV-3 Cambio intestazione (21/11/2016) BUIG LX-11 Trasferimento quote (01/08/2018) BUIG LXII-7 Cambio intestazione quote (19/03/2021) BUIG LXV-3

Presentata, in data 30 maggio 2025, istanza di variazione del programma lavori pubblicata nel BUIG Anno LXIX - N. 5

**PERIODI DI VIGENZA**

Periodo	Data decreto	Provvedimento	Inizio	Fine	Anni	Note
1° periodo	30/03/1992	Conferimento	26/10/1989	26/10/2019	30	

Presentata, in data 2 novembre 2017, istanza di proroga pubblicata nel BUIG Anno LXI - N. 11

Concessione di coltivazione

**MONTEARDONE**

Id	Titolari	Conferimento	Regione	Area	Provvedimenti
878	GAS PLUS ITALIANA (67% r.u.) IRMINIO (26%) PETROREP ITALIANA S.R.L. IN LIQUIDAZIONE (7%)	06/08/1993	Emilia Romagna	9,75	Conferimento (06/08/1993) BUIG XXXVII-10 Modifica programma lavori (24/01/1994) BUIG XXXVIII-2 Cambio intestazione quota (09/05/1996) BUIG XL-6 Cambio intestazione quota (09/05/1996) BUIG XL-6 Cambio intestazione quota (14/06/1996) BUIG XL-7 Trasferimento quota e nomina r.u. (14/06/1996) BUIG XL-7 Trasferimento quota (05/04/2002) BUIG XLVI-12 Nomina r.u. (30/07/2002) BUIG XLVI-10 Trasferimento quota (10/11/2003) BUIG XLVII-12 Cambio intestazione quota (12/02/2004) BUIG XLVIII-3 Cambio intestazione quota (20/07/2004) BUIG XLVIII-8 Trasferimento quota (30/06/2005) BUIG XLIX-7 Cambio intestazione quota (16/04/2008) BUIG LII-5 Cambio intestazione quota (01/03/2013) BUIG LVII-3 Cambio intestazione quota (18/09/2014) BUIG LVIII-9 Modifica denominazione sociale (23/02/2015) BUIG LIX-2 Trasferimento quota (25/10/2016) BUIG LX-10 Accettazione rinuncia parziale e riduzione area (18/12/2019) BUIG LXIII-12

**PERIODI DI VIGENZA**

Periodo	Data decreto	Provvedimento	Inizio	Fine	Anni	Note
1° periodo	06/08/1993	Conferimento	06/08/1993	06/08/2023	30	

Presentata, in data 2 agosto 2021, istanza di proroga pubblicata nel BUIG Anno LXV - N. 8

Concessione di coltivazione

**MONTEGRANARO**

Id	Titolari	Conferimento	Regione	Area	Provvedimenti
875	GAS PLUS ITALIANA (25% r.u.) ENERGEAN ITALY (50%) ENI (25%)	09/11/1992	Marche	32,33	Conferimento (20/07/1993) BUIG XXXVII-9 Cambio intestazione quota (13/02/1998) BUIG XLII-3 Cambio intestazione quota (23/11/1998) BUIG XLII-12 Cambio intestazione quota (15/09/1999) BUIG XLIII-10 Cambio intestazione quota (20/03/2000) BUIG XLIV-4 Cambio intestazione quota (20/04/2001) BUIG XLV-5 Trasferimento quota (18/09/2001) BUIG XLV-10 Cambio intestazione quota (12/02/2004) BUIG XLVIII-3 Intestazione quota (12/02/2004) BUIG XLVIII-3 Cambio intestazione (20/07/2004) BUIG XLVIII-8 Trasferimento quota (09/02/2010) BUIG LIV-3 Cambio intestazione quota (01/03/2013) BUIG LVII-3 Cambio intestazione (21/11/2016) BUIG LX-11 Trasferimento quote (01/08/2018) BUIG LXII-7 Accettazione rinuncia parziale e riduzione area (20/12/2019) BUIG LXIII-12 Cambio intestazione quote (19/03/2021) BUIG LXV-3

**PERIODI DI VIGENZA**

Periodo	Data decreto	Provvedimento	Inizio	Fine	Anni	Note
1° periodo	20/07/1993	Conferimento	09/11/1992	09/11/2022	30	

Presentata, in data 6 novembre 2020, istanza di proroga pubblicata nel BUIG Anno LXIV - N. 11

Concessione di coltivazione

### MONTIGNANO

Id	Titolari	Conferimento	Regione	Area	Provvedimenti
839	ENERGEAN ITALY (50% r.u.) GAS PLUS ITALIANA (50%)	17/07/1986	Marche	93,48	Conferimento (15/04/1987) BUIG XXXI-11 Sostituzione art. 2 D.M. 15/4/87 (21/03/1989) BUIG XXXIII-8 Trasferimento quota e nomina r.u. (21/03/1989) BUIG XXXIII-8 Trasferimento quota e nomina r.u. (10/10/1990) BUIG XXXV-5 Cambio intestazione quota (04/08/1993) BUIG XXXVII-10 Cambio intestazione quota (09/05/1996) BUIG XL-6 Modifica programma lavori (13/05/1997) BUIG XLI-6 Cambio intestazione quota (23/11/1998) BUIG XLII-12 Cambio intestazione quota (15/09/1999) BUIG XLIII-10 Cambio intestazione quota (12/02/2004) BUIG XLVIII-3 Cambio intestazione quota (12/02/2004) BUIG XLVIII-3 Cambio intestazione quota (20/07/2004) BUIG XLVIII-8 Cambio intestazione quota (01/03/2013) BUIG LVII-3 Trasferimento quote (01/08/2018) BUIG LXII-7 Cambio intestazione quote (19/03/2021) BUIG LXV-3

#### PERIODI DI VIGENZA

Periodo	Data decreto	Provvedimento	Inizio	Fine	Anni	Note
1° periodo	15/04/1987	Conferimento	17/07/1986	17/07/2016	30	

Presentata, in data 30 luglio 2014, istanza di proroga pubblicata nel BUIG Anno LVIII - N. 8

Presentata, in data 15 luglio 2024, istanza di proroga pubblicata nel BUIG Anno LXVIII - N. 7

Concessione di coltivazione

### PIETRAMALA

Id	Titolari	Conferimento	Regione	Area	Provvedimenti
926	SIM (100%)	04/08/1999	Emilia Romagna Toscana	27,16	Assoggettamento L. 6/57 (20/08/1998) BUIG XVII-9 Unificazione (04/08/1999) BUIG XLIII-9 Proroga (21/11/2016) BUIG LX-11

#### PERIODI DI VIGENZA

Periodo	Data decreto	Provvedimento	Inizio	Fine	Anni	Note
1° periodo	04/08/1999	Unificazione	04/08/1999	15/01/2006	7	La concessione PIETRAMALA deriva dall'unificazione di 2 preesistenti concessioni. La scadenza corrisponde a quella dell'originaria concessione CASTEL DELL'ALPI.
1ª proroga	21/11/2016	Proroga	15/01/2006	14/01/2011	5	

Presentata, in data 18 novembre 2010, istanza di proroga pubblicata nel BUIG Anno LV - N. 2

Presentata, in data 4 gennaio 2016, istanza di proroga pubblicata nel BUIG Anno LX - N. 10

Presentata, in data 22 marzo 2021, istanza di proroga pubblicata nel BUIG Anno LXV - N. 9

Concessione di coltivazione

**PIGAZZANO**

Id	Titolari	Conferimento	Regione	Area	Provvedimenti
837	GAS PLUS ITALIANA (100%)	24/05/1984	Emilia Romagna	21,93	Conferimento (02/07/1986) BUIG XXX-11 Trasferimento (20/12/1992) BUIG XXXVII-12 Cambio intestazione (09/05/1996) BUIG XL-6 Cambio intestazione (09/05/1996) BUIG XL-6 Cambio intestazione (12/02/2004) BUIG XLVIII-3 Cambio intestazione (20/07/2004) BUIG XLVIII-8 Cambio intestazione quota (01/03/2013) BUIG LVII-3 Accettazione rinuncia parziale e riduzione area (18/12/2019) BUIG LXIII-12

PERIODI DI VIGENZA

Periodo	Data decreto	Provvedimento	Inizio	Fine	Anni	Note
1° periodo	02/07/1986	Conferimento	24/05/1984	24/05/2014	30	

Presentata, in data 31 maggio 2012, istanza di proroga pubblicata nel BUIG Anno LVI - N. 9

Presentata, in data 24 maggio 2022, istanza di proroga pubblicata nel BUIG Anno LXVI - N. 5

Concessione di coltivazione

**POGGIO CASTIONE**

Id	Titolari	Conferimento	Regione	Area	Provvedimenti
749	SOCOPLUS (100%)	22/01/1962	Emilia Romagna	1,15	Conferimento (22/01/1962) BUIG VI-4 Trasferimento quota (03/04/1971) BUIG XV-7 Cambio intestazione (16/12/1985) BUIG XXX-1 Proroga (09/09/1993) BUIG XXXVII-10 Proroga (27/11/2003) BUIG XLVIII-1 Trasferimento (17/04/2007) BUIG LI-5

PERIODI DI VIGENZA

Periodo	Data decreto	Provvedimento	Inizio	Fine	Anni	Note
1° periodo	22/01/1962	Conferimento	22/01/1962	22/01/1982	20	
1ª proroga	09/09/1993	Proroga	22/01/1992	22/01/2002	10	
2ª proroga	27/11/2003	Proroga	22/01/2002	22/01/2012	10	

Presentata, in data 7 novembre 2011, istanza di proroga pubblicata nel BUIG Anno LVIII - N. 4

Presentata, in data 27 gennaio 2015, istanza di proroga pubblicata nel BUIG Anno LIX - N. 1

Presentata, in data 24 gennaio 2020, istanza di proroga pubblicata nel BUIG Anno LXIV - N. 1

Presentata, in data 3 giugno 2025, istanza di proroga pubblicata nel BUIG Anno LXIX - N. 6

Concessione di coltivazione

### POLICORO

Id	Titolari	Conferimento	Regione	Area	Provvedimenti
859	GAS PLUS ITALIANA (100%)	30/09/1990	Basilicata Calabria	67,52	Conferimento (30/09/1990) BUIG XXXV-2 Cambio intestazione (09/05/1996) BUIG XL-6 Cambio intestazione (09/05/1996) BUIG XL-6 Cambio intestazione (12/02/2004) BUIG XLVIII-3 Cambio intestazione (20/07/2004) BUIG XLVIII-8 Cambio intestazione quota (01/03/2013) BUIG LVII-3 Accettazione rinuncia parziale e riduzione area (19/12/2019) BUIG LXIII-12

#### PERIODI DI VIGENZA

Periodo	Data decreto	Provvedimento	Inizio	Fine	Anni	Note
1° periodo	30/09/1990	Conferimento	30/09/1990	30/09/2020	30	

Presentata, in data 1 ottobre 2018, istanza di proroga pubblicata nel BUIG Anno LXII - N. 10

Concessione di coltivazione

### POMPOSA

Id	Titolari	Conferimento	Regione	Area	Provvedimenti
888	SOCIETÀ PADANA ENERGIA (100%)	01/01/1997	Emilia Romagna	29,25	Attribuzione (18/09/1997) BUIG XLI-10 Trasferimento (09/02/2010) BUIG LIV-3 Accettazione rinuncia parziale e riduzione area (23/12/2019) BUIG LXIII-12 Trasferimento titolarità (08/02/2021) BUIG LXV-2

#### PERIODI DI VIGENZA

Periodo	Data decreto	Provvedimento	Inizio	Fine	Anni	Note
1° periodo	18/09/1997	Attribuzione	01/01/1997	01/01/2017	20	

Presentata, in data 8 gennaio 2015, istanza di proroga pubblicata nel BUIG Anno LIX - N. 1

Presentata, in data 23 dicembre 2024, istanza di proroga pubblicata nel BUIG Anno LXVIII - N. 12

Concessione di coltivazione

### PONTETIDONE

Id	Titolari	Conferimento	Regione	Area	Provvedimenti
894	GAS PLUS ITALIANA (100%)	01/01/1997	Emilia Romagna Lombardia	29,13	Attribuzione (20/10/1997) BUIG XLI-10 Trasferimento (01/06/1998) BUIG XLII-7 Cambio intestazione (12/02/2004) BUIG XLVIII-3 Cambio intestazione (20/07/2004) BUIG XLVIII-8 Cambio intestazione quota (01/03/2013) BUIG LVII-3 Accettazione rinuncia parziale e riduzione area (20/12/2019) BUIG LXIII-12

#### PERIODI DI VIGENZA

Periodo	Data decreto	Provvedimento	Inizio	Fine	Anni	Note
1° periodo	20/10/1997	Attribuzione	01/01/1997	01/01/2017	20	

Presentata, in data 8 gennaio 2015, istanza di proroga pubblicata nel BUIG Anno LIX - N. 1

Presentata, in data 23 dicembre 2024, istanza di proroga pubblicata nel BUIG Anno LXVIII - N. 12

Concessione di coltivazione

**PORTO CIVITANOVA**

Id	Titolari	Conferimento	Regione	Area	Provvedimenti
853	GAS PLUS ITALIANA (60% r.u.) ENERGEAN ITALY (40%)	09/06/1989	Marche	54,05	Conferimento (09/06/1989) BUIG XXXIII-11 Cambio intestazione quota (04/08/1993) BUIG XXXVII-10 Cambio intestazione quota (09/05/1996) BUIG XL-6 Cambio intestazione quota (09/05/1996) BUIG XL-6 Cambio intestazione quota (23/11/1998) BUIG XLII-12 Cambio intestazione quota (15/09/1999) BUIG XLIII-10 Intestazione quota (12/02/2004) BUIG XLVIII-3 Cambio intestazione quota (12/02/2004) BUIG XLVIII-3 Cambio intestazione quota (20/07/2004) BUIG XLVIII-8 Cambio intestazione quota (01/03/2013) BUIG LVII-3 Trasferimento quote (01/08/2018) BUIG LXII-7 Accettazione rinuncia parziale e riduzione area (23/12/2019) BUIG LXIII-12 Cambio intestazione quote (19/03/2021) BUIG LXV-3

**PERIODI DI VIGENZA**

Periodo	Data decreto	Provvedimento	Inizio	Fine	Anni	Note
1° periodo	09/06/1989	Conferimento	09/06/1989	09/06/2019	30	

Presentata, in data 9 giugno 2017, istanza di proroga pubblicata nel BUIG Anno LXI - N. 6

Concessione di coltivazione

**POZZA**

Id	Titolari	Conferimento	Regione	Area	Provvedimenti
711	CH4 LIZZANO (100%)	30/12/1959	Emilia Romagna	3,09	Assoggettamento R.D. 1443/27 (30/12/1959) BUIG VII-9 Conferimento (30/12/1959) BUIG IV-6 Trasferimento titolarità (18/03/1976) BUIG XX-7 Rinnovo (01/08/1980) BUIG XXIV-9 Riassoggettamento L. 6/57 (20/08/1998) BUIG XLII-9 Proroga (25/02/2011) BUIG LV-3 Cambio intestazione (30/03/2015) BUIG LIX-3

Presentata istanza di unificazione con la concessione «GRECCHIA» pubblicata nel BUIG Anno LXII - N. 3.

Presentata, in data 23 novembre 2017, istanza di variazione dell'area del titolo pubblicata nel BUIG Anno LXII - N. 3

**PERIODI DI VIGENZA**

Periodo	Data decreto	Provvedimento	Inizio	Fine	Anni	Note
1° periodo	30/12/1959	Conferimento	30/12/1959	30/12/1979	20	
1ª proroga	01/08/1980	Rinnovo	30/12/1979	30/12/1999	20	
2ª proroga	25/02/2011	Proroga	30/12/1999	30/12/2014	15	

Presentata, in data 19 settembre 2014, istanza di proroga pubblicata nel BUIG Anno LVIII - N. 9

Presentata, in data 11 dicembre 2017, istanza di proroga pubblicata nel BUIG Anno LXI - N. 12

Presentata, in data 2 maggio 2024, istanza di proroga pubblicata nel BUIG Anno LXVIII - N. 5



Concessione di coltivazione

### QUARTO

Id	Titolari	Conferimento	Regione	Area	Provvedimenti
931	SOCIETÀ PADANA ENERGIA (66,67% r.u.) ENERGEAN ITALY (33,33%)	12/01/2004	Emilia Romagna	14,60	Conferimento (12/01/2004) BUIG XLVIII-2 Intestazione quota (12/02/2004) BUIG XLVIII-3 Trasferimento quota (09/02/2010) BUIG LIV-3 Trasferimento quote (01/08/2018) BUIG LXII-7 Accettazione rinuncia parziale e riduzione area (20/12/2019) BUIG LXIII-12 Trasferimento titolarità (08/02/2021) BUIG LXV-2 Cambio intestazione quote (19/03/2021) BUIG LXV-3

PERIODI DI VIGENZA

Periodo	Data decreto	Provvedimento	Inizio	Fine	Anni	Note
1° periodo	12/01/2004	Conferimento	12/01/2004	12/01/2004	20	

Presentata, in data 12 gennaio 2022, istanza di proroga pubblicata nel BUIG Anno LXVI - N. 1

Concessione di coltivazione

### RAPAGNANO

Id	Titolari	Conferimento	Regione	Area	Provvedimenti
938	APENNINE ENERGY (100%)	28/11/2012	Marche	8,49	Riattribuzione (28/11/2012) BUIG LVI-11 Modifica denominazione sociale (17/04/2013) BUIG LVII-4

La concessione deriva dalla riattribuzione ad altro operatore della originaria Concessione di coltivazione RAPAGNANO (Eni 100%) vigente dal 17/04/1960 al 28/11/2012.

PERIODI DI VIGENZA

Periodo	Data decreto	Provvedimento	Inizio	Fine	Anni	Note
1° periodo	28/11/2012	Riattribuzione	28/11/2012	28/11/2022	10	

Presentata, in data 9 novembre 2021, istanza di proroga pubblicata nel BUIG Anno LXV - N. 11

Concessione di coltivazione

### RAVENNA TERRA

Id	Titolari	Conferimento	Regione	Area	Provvedimenti
917	SOCIETÀ PADANA ENERGIA (100%)	01/01/1997	Emilia Romagna	68,68	Attribuzione (15/06/1998) BUIG XLII-6 Trasferimento (09/02/2010) BUIG LIV-3 Accettazione rinuncia parziale e riduzione area (20/12/2019) BUIG LXIII-12 Trasferimento titolarità (08/02/2021) BUIG LXV-2

Presentata, in data 4 gennaio 2016, istanza di variazione del programma lavori pubblicata nel BUIG Anno LXIII - N. 3

PERIODI DI VIGENZA

Periodo	Data decreto	Provvedimento	Inizio	Fine	Anni	Note
1° periodo	15/06/1998	Attribuzione	01/01/1997	01/01/2012	15	

Presentata, in data 11 gennaio 2011, istanza di proroga pubblicata nel BUIG Anno LV - N. 2

Presentata, in data 23 dicembre 2019, istanza di proroga pubblicata nel BUIG Anno LXIV - N. 1

Presentata, in data 23 dicembre 2024, istanza di proroga pubblicata nel BUIG Anno LXVIII - N. 12

Concessione di coltivazione

**RECOLETA**

Id	Titolari	Conferimento	Regione	Area	Provvedimenti
927	GAS PLUS ITALIANA (100%)	08/09/1999	Basilicata	28,90	Conferimento (08/09/1999) BUIG XLIII-10 Cambio intestazione (12/02/2004) BUIG XLVIII-3 Cambio intestazione (20/07/2004) BUIG XLVIII-8 Cambio intestazione quota (01/03/2013) BUIG LVII-3 Accettazione rinuncia parziale e riduzione area (18/12/2019) BUIG LXIII-12

PERIODI DI VIGENZA

Periodo	Data decreto	Provvedimento	Inizio	Fine	Anni	Note
1° periodo	08/09/1999	Conferimento	08/09/1999	08/09/2019	20	

Presentata, in data 11 settembre 2017, istanza di proroga pubblicata nel BUIG Anno LXI - N. 9

Concessione di coltivazione

**S. ALBERTO**

Id	Titolari	Conferimento	Regione	Area	Provvedimenti
942	APENNINE ENERGY (100%)	19/02/2013	Emilia Romagna	9,74	Conferimento (12/10/2017) BUIG LXI-10 Accettazione rinuncia parziale e riduzione area (19/12/2019) BUIG LXIII-12 Trasferimento titolarità (05/02/2021) BUIG LXV-2

PERIODI DI VIGENZA

Periodo	Data decreto	Provvedimento	Inizio	Fine	Anni	Note
1° periodo	12/10/2017	Conferimento	19/02/2013	19/02/1932	19	

Concessione di coltivazione

**S. ANDREA**

Id	Titolari	Conferimento	Regione	Area	Provvedimenti
869	CANOEL ITALIA (50% r.u.) ENERGEAN ITALY (50%)	08/08/1992	Veneto	9,53	Conferimento (08/08/1992) BUIG XXXVI-12 Cambio intestazione quota (02/09/1993) BUIG XXXVII-10 Trasferimento quota (02/09/1993) BUIG XXXVII-10 Cambio intestazione quota (14/06/1996) BUIG XL-7 Trasferimento quota e nomina r.u. (14/06/1996) BUIG XL-7 Trasferimento quota (05/04/2002) BUIG XLVI-12 Intestazione quota (12/02/2004) BUIG XLVIII-3 Trasferimento quota (30/06/2005) BUIG XLIX-7 Cambio intestazione quota (16/04/2008) BUIG LII-5 Trasferimento quota (28/06/2013) BUIG LVII-6 Trasferimento quote (01/08/2018) BUIG LXII-7 Accettazione rinuncia parziale e riduzione area (04/12/2019) BUIG LXIII-12 Cambio intestazione quote (19/03/2021) BUIG LXV-3 Trasferimento quote (03/04/2024) BUIG LXVIII-4

PERIODI DI VIGENZA

Periodo	Data decreto	Provvedimento	Inizio	Fine	Anni	Note
1° periodo	08/08/1992	Conferimento	08/08/1992	08/08/2022	30	

Presentata, in data 15 luglio 2020, istanza di proroga pubblicata nel BUIG Anno LXIV - N. 7

Concessione di coltivazione

**S. MARIA NUOVA**

Id	Titolari	Conferimento	Regione	Area	Provvedimenti
842	GAS PLUS ITALIANA (100%)	08/07/1987	Marche	5,00	Conferimento (08/07/1987) BUIG XXXII-3 Trasferimento quota e nomina r.u. (10/07/1991) BUIG XXXVI-1 Trasferimento quota (10/07/1991) BUIG XXXVI-1 Nomina r.u. (06/08/1993) BUIG XXXVII-9 Modifica programma lavori (06/08/1993) BUIG XXXVII-9 Modifica programma lavori (02/04/1996) BUIG XL-5 Cambio intestazione quota (09/05/1996) BUIG XL-6 Cambio intestazione quota (20/03/2000) BUIG XLIV-4 Cambio intestazione quota (20/04/2001) BUIG XLV-5 Trasferimento quota (18/09/2001) BUIG XLV-10 Cambio intestazione (12/02/2004) BUIG XLVIII-3 Cambio intestazione (20/07/2004) BUIG XLVIII-8 Cambio intestazione quota (01/03/2013) BUIG LVII-3 Accettazione rinuncia parziale e riduzione area (20/12/2019) BUIG LXIII-12

PERIODI DI VIGENZA

Periodo	Data decreto	Provvedimento	Inizio	Fine	Anni	Note
1° periodo	08/07/1987	Conferimento	08/07/1987	08/07/2017	30	

Presentata, in data 13 luglio 2015, istanza di proroga pubblicata nel BUIG Anno LIX - N. 7

Presentata, in data 30 giugno 2025, istanza di proroga pubblicata nel BUIG Anno LXIX - N. 6

Concessione di coltivazione

**S. MAURO**

Id	Titolari	Conferimento	Regione	Area	Provvedimenti
864	GAS PLUS ITALIANA (82% r.u.) CANOEL ITALIA (18%)	09/02/1990	Abruzzo	10,12	Conferimento (09/08/1991) BUIG XXXVI-3 Cambio intestazione quota (09/05/1996) BUIG XL-6 Cambio intestazione quota (14/06/1996) BUIG XL-7 Trasferimento quota (14/06/1996) BUIG XL-7 Modifica programma sviluppo (11/09/1997) BUIG XLI-10 Approvazione programma lavori (01/04/1999) BUIG XLIII-5 Cambio intestazione quota (20/03/2000) BUIG XLIV-4 Cambio intestazione quota (20/04/2001) BUIG XLV-5 Trasferimento quota e nomina r.u. (18/09/2001) BUIG XLV-10 Trasferimento quota (05/04/2002) BUIG XLVI-12 Cambio intestazione quota (12/02/2004) BUIG XLVIII-3 Cambio intestazione quota (20/07/2004) BUIG XLVIII-8 Trasferimento quota (30/06/2005) BUIG XLIX-7 Cambio intestazione quota (16/04/2008) BUIG LII-5 Cambio intestazione quota (01/03/2013) BUIG LVII-3 Trasferimento quota (28/06/2013) BUIG LVII-6 Accettazione rinuncia parziale e riduzione area (20/12/2019) BUIG LXIII-12 Trasferimento quote (19/02/2021) BUIG LXV-2

**PERIODI DI VIGENZA**

Periodo	Data decreto	Provvedimento	Inizio	Fine	Anni	Note
1° periodo	09/08/1991	Conferimento	09/02/1990	09/02/2020	30	

Presentata, in data 8 febbraio 2018, istanza di proroga pubblicata nel BUIG Anno LXII - N. 2

Concessione di coltivazione

**S. TEODORO**

Id	Titolari	Conferimento	Regione	Area	Provvedimenti
857	CANOEL ITALIA (100%)	05/09/1989	Basilicata	5,22	Trasferimento quota (30/09/1990) BUIG XXXIV-12 Conferimento (30/09/1990) BUIG XXXIV-12 Cambio intestazione quota (12/05/1992) BUIG XXXVI-11 Trasferimento quota (02/09/1993) BUIG XXXVII-10 Cambio intestazione quota (02/09/1993) BUIG XXXVII-10 Trasferimento quota (12/11/1993) BUIG XXXVII-12 Cambio intestazione quota (09/05/1996) BUIG XL-6 Trasferimento quota e nomina r.u. (14/06/1996) BUIG XL-7 Cambio intestazione quota (14/06/1996) BUIG XL-7 Trasferimento quota (07/12/1999) BUIG XLIV-1 Trasferimento quote (08/03/2000) BUIG XLIV-4 Trasferimento quota (17/11/2000) BUIG XLIV-12 Trasferimento quota e nomina r.u. (17/11/2000) BUIG XLIV-12 Trasferimento quota e nomina r.u. (19/10/2001) BUIG XLV-11 Trasferimento quota (08/10/2004) BUIG XLVIII-11 Trasferimento quota (03/12/2004) BUIG XLIX-1 Trasferimento (30/06/2005) BUIG XLIX-7 Intestazione (16/04/2008) BUIG LII-5 Trasferimento quota (28/06/2013) BUIG LVII-6 Accettazione rinuncia parziale e riduzione area (18/12/2019) BUIG LXIII-12

**PERIODI DI VIGENZA**

Periodo	Data decreto	Provvedimento	Inizio	Fine	Anni	Note
1° periodo	30/09/1990	Conferimento	05/09/1989	05/09/2019	30	

Presentata, in data 1 dicembre 2016, istanza di proroga pubblicata nel BUIG Anno LX - N. 12

Concessione di coltivazione

### SALGASTRI

Id	Titolari	Conferimento	Regione	Area	Provvedimenti
707	LAZZI GAS (100%)	24/10/1938	Emilia Romagna	11,45	Conferimento (24/10/1938) BUIG - Ampliamento (08/10/1943) BUIG - Assoggettamento L. 6/57 (06/06/1960) BUIG IV-8 Trasferimento (06/06/1960) BUIG IV-8 Riduzione area (23/10/1961) BUIG VI-5 Riduzione area (31/07/1962) BUIG VII-1 Riassoggettamento R.D. 1443/27 (24/05/1963) BUIG VII-9 Rinnovo (05/12/1968) BUIG XIII-6 Rinnovo (01/04/1994) BUIG XXXVIII-5 Cambio intestazione (01/04/1994) BUIG XXXVIII-5 Riassoggettamento L. 6/57 (20/08/1998) BUIG XLII-9 Proroga (11/09/2006) BUIG L-10 Proroga (27/04/2011) BUIG LV-5

#### PERIODI DI VIGENZA

Periodo	Data decreto	Provvedimento	Inizio	Fine	Anni	Note
1° periodo	24/10/1938	Conferimento	24/10/1938	24/10/1968	30	
1ª proroga	05/12/1968	Rinnovo	24/10/1968	24/10/1983	15	
2ª proroga	01/04/1994	Rinnovo	24/10/1983	24/10/2003	20	
3ª proroga	11/09/2006	Proroga	24/10/2003	24/10/2008	5	
4ª proroga	27/04/2011	Proroga	24/10/2008	24/10/2013	5	

Presentata, in data 5 novembre 2013, istanza di proroga pubblicata nel BUIG Anno LVII - N. 11

Presentata, in data 2 novembre 2016, istanza di proroga pubblicata nel BUIG Anno LX - N. 11

Presentata, in data 27 ottobre 2021, istanza di proroga pubblicata nel BUIG Anno LXVII - N. 12

Concessione di coltivazione

### SALSOMAGGIORE I

Id	Titolari	Conferimento	Regione	Area	Provvedimenti
726	SOCIETÀ DI SALSOMAGGIORE S.R.L. IN LIQUIDAZIONE (100%)	11/07/1897	Emilia Romagna	4,37	Conferimento (11/07/1897) BUIG - Assoggettamento L. 6/57 (20/08/1998) BUIG XLII-9

Perpetua.

#### PERIODI DI VIGENZA

Periodo	Data decreto	Provvedimento	Inizio	Fine	Anni	Note
perpetua	11/07/1897	Conferimento	11/07/1897			Perpetua

Concessione di coltivazione

### SALSOMAGGIORE II

Id	Titolari	Conferimento	Regione	Area	Provvedimenti
725	SOCIETÀ DI SALSOMAGGIORE S.R.L. IN LIQUIDAZIONE (100%)	08/06/1893	Emilia Romagna	9,55	Conferimento (08/06/1893) BUIG - Ampliamento (04/10/1910) BUIG - Passaggio al Demanio (04/03/1917) BUIG - Ampliamento (25/09/1939) BUIG - Assoggettamento L. 6/57 (20/08/1998) BUIG XLII-9

Perpetua. Solo l'area di ampliamento (Km<sup>2</sup> 3,3432) scade il 24/09/2038.

#### PERIODI DI VIGENZA

Periodo	Data decreto	Provvedimento	Inizio	Fine	Anni	Note
perpetua	08/06/1893	Conferimento	08/06/1893			Perpetua

Concessione di coltivazione

### SAN BASILE

Id	Titolari	Conferimento	Regione	Area	Provvedimenti
854	ROCKHOPPER CIVITA (85% r.u.) IRMINIO (15%)	06/12/1988	Abruzzo	5,09	Conferimento (04/07/1989) BUIG XXXIII-12 Trasferimento quote (06/10/1993) BUIG XXXVII-11 Ampliamento (13/01/1994) BUIG XXXVIII-2 Cambio intestazione quota (09/05/1996) BUIG XL-6 Cambio intestazione quota (14/06/1996) BUIG XL-7 Trasferimento quota (14/06/1996) BUIG XL-7 Trasferimento quota (05/04/2002) BUIG XLVI-12 Trasferimento quota (09/02/2004) BUIG XLVIII-3 Trasferimento quota (30/06/2005) BUIG XLIX-7 Cambio intestazione quota (16/04/2008) BUIG LII-5 Assunzione quota (07/08/2008) BUIG LII-9 Modifica denominazione sociale (23/02/2015) BUIG LIX-2 Trasferimento quota (25/10/2016) BUIG LX-10 Accettazione rinuncia parziale e riduzione area (22/02/2021) BUIG LXV-2 Trasferimento quote (02/05/2022) BUIG LXVI-5

Presentata, in data 24 aprile 2014, istanza di variazione del programma lavori pubblicata nel BUIG Anno LVIII - N. 5

Presentata, in data 6 novembre 2020, istanza di variazione del programma lavori pubblicata nel BUIG Anno LXIV - N. 11

#### PERIODI DI VIGENZA

Periodo	Data decreto	Provvedimento	Inizio	Fine	Anni	Note
1° periodo	04/07/1989	Conferimento	06/12/1988	06/12/2018	30	

Presentata, in data 5 dicembre 2016, istanza di proroga con riduzione pubblicata nel BUIG Anno LXI - N. 1



Concessione di coltivazione

**SAN LORENZO**

Id	Titolari	Conferimento	Regione	Area	Provvedimenti
940	APENNINE ENERGY (100%)	24/02/2012	Marche	4,92	Conferimento (10/03/2014) BUIG LVIII-3 Trasferimenti quote (16/11/2018) BUIG LXII-11

PERIODI DI VIGENZA

Periodo	Data decreto	Provvedimento	Inizio	Fine	Anni	Note
1° periodo	10/03/2014	Conferimento	24/02/2012	24/02/2032	20	

Concessione di coltivazione

**SAN MARCO**

Id	Titolari	Conferimento	Regione	Area	Provvedimenti
862	ENERGEAN ITALY (100%)	09/07/1991	Marche	40,09	Conferimento (09/07/1991) BUIG XXXV-10 Cambio intestazione quota (12/05/1992) BUIG XXXVI-11 Cambio intestazione quota (04/08/1993) BUIG XXXVII-10 Cambio intestazione quota (02/09/1993) BUIG XXXVII-10 Trasferimento quota e nomina r.u. (02/09/1993) BUIG XXXVII-10 Cambio intestazione quota (23/11/1998) BUIG XLII-12 Cambio intestazione quota (15/09/1999) BUIG XLIII-10 Cambio intestazione (12/02/2004) BUIG XLVIII-3 Trasferimento quote (01/08/2018) BUIG LXII-7 Accettazione rinuncia parziale e riduzione area (20/12/2019) BUIG LXIII-12 Cambio intestazione quote (19/03/2021) BUIG LXV-3

PERIODI DI VIGENZA

Periodo	Data decreto	Provvedimento	Inizio	Fine	Anni	Note
1° periodo	09/07/1991	Conferimento	09/07/1991	09/07/2021	30	

Presentata, in data 9 luglio 2019, istanza di proroga con riduzione pubblicata nel BUIG Anno LXIII - N. 11

Concessione di coltivazione

**SANTERNO**

Id	Titolari	Conferimento	Regione	Area	Provvedimenti
924	SOCIETÀ PADANA ENERGIA (100%)	01/01/1997	Emilia Romagna	19,65	Attribuzione (18/06/1998) BUIG XLII-6 Trasferimento (09/02/2010) BUIG LIV-3 Accettazione rinuncia parziale e riduzione area (18/12/2019) BUIG LXIII-12 Trasferimento titolarità (08/02/2021) BUIG LXV-2

PERIODI DI VIGENZA

Periodo	Data decreto	Provvedimento	Inizio	Fine	Anni	Note
1° periodo	15/06/1998	Attribuzione	01/01/1997	01/01/2017	20	

Presentata, in data 8 gennaio 2015, istanza di proroga pubblicata nel BUIG Anno LIX - N. 1

Presentata, in data 23 dicembre 2024, istanza di proroga pubblicata nel BUIG Anno LXVIII - N. 12

Concessione di coltivazione

**SCANZANO**

Id	Titolari	Conferimento	Regione	Area	Provvedimenti
865	ROCKHOPPER CIVITA (100%)	13/12/1991	Basilicata	15,75	Conferimento (13/12/1991) BUIG XXXVI-4 Trasferimento quota (12/11/1993) BUIG XXXVII-12 Cambio intestazione quota (09/05/1996) BUIG XL-6 Trasferimento quota (14/06/1996) BUIG XL-7 Cambio intestazione quota (14/06/1996) BUIG XL-7 Modifica programma sviluppo (19/03/1997) BUIG XLI-4 Trasferimento quota (09/05/2001) BUIG XLV-6 Trasferimento quota (30/10/2001) BUIG XLV-11 Trasferimento quota (05/04/2002) BUIG XLVI-12 Cambio intestazione quota (12/02/2004) BUIG XLVIII-3 Cambio intestazione quota (20/07/2004) BUIG XLVIII-8 Trasferimento quota (08/10/2004) BUIG XLVIII-11 Trasferimento quota (21/03/2005) BUIG XLIX-4 Trasferimento (30/06/2005) BUIG XLIX-7 Intestazione (16/04/2008) BUIG LII-5 Modifica denominazione sociale (23/02/2015) BUIG LIX-2 Accettazione rinuncia parziale e riduzione area (19/12/2019) BUIG LXIII-12 Trasferimento quote (02/05/2022) BUIG LXVI-5

Presentata, in data 16 dicembre 2019, istanza di variazione del programma lavori pubblicata nel BUIG Anno LXIII - N. 12

Presentata, in data 3 aprile 2020, istanza di variazione dell'area del titolo pubblicata nel BUIG Anno LXIV - N. 4

**PERIODI DI VIGENZA**

Periodo	Data decreto	Provvedimento	Inizio	Fine	Anni	Note
1° periodo	13/12/1991	Conferimento	13/12/1991	13/12/2021	30	

Presentata, in data 16 dicembre 2019, istanza di proroga pubblicata nel BUIG Anno LXIII - N. 12

Presentata, in data 25 settembre 2024, istanza di proroga pubblicata nel BUIG Anno LXVIII - N. 9

Concessione di coltivazione

**SELVA MALVEZZI**

Id	Titolari	Conferimento	Regione	Area	Provvedimenti
944	PO VALLEY OPERATIONS PTY (63% r.u.) UOG ITALIA (20%) PXOG MARSHALL (17%)	27/07/2022	Emilia Romagna	80,68	Conferimento (27/07/2022) BUIG LXVI-7 Trasferimento quote (06/03/2024) BUIG LXVIII-3 Approvazione variazione programma lavori (30/05/2024) BUIG LXVIII-5

Pubblicato nel BUIG Anno LXVI N. 8 il Comunicato 3 agosto 2022 di invito alla manifestazione di interesse allo svolgimento di incarico di Struttura preposta al monitoraggio-SPM.

Presentata, in data 12 agosto 2022, istanza di variazione del programma lavori pubblicata nel BUIG Anno LXVI - N. 8

**PERIODI DI VIGENZA**

Periodo	Data decreto	Provvedimento	Inizio	Fine	Anni	Note
1° periodo	27/07/2022	Conferimento	27/07/2022	27/07/2042	20	

Concessione di coltivazione

### SETTALA

Id	Titolari	Conferimento	Regione	Area	Provvedimenti
913	SOCIETÀ PADANA ENERGIA (100%)	01/01/1997	Lombardia	33,75	Attribuzione (18/06/1998) BUIG XLII-6 Conferma (15/10/2001) BUIG XLV-11 Trasferimento (09/02/2010) BUIG LIV-3 Accettazione rinuncia parziale e riduzione area (20/12/2019) BUIG LXIII-12 Trasferimento titolarità (08/02/2021) BUIG LXV-2

#### PERIODI DI VIGENZA

Periodo	Data decreto	Provvedimento	Inizio	Fine	Anni	Note
1° periodo	15/06/1998	Attribuzione	01/01/1997	01/01/2017	20	

Presentata, in data 8 gennaio 2015, istanza di proroga pubblicata nel BUIG Anno LIX - N. 1

Presentata, in data 23 dicembre 2024, istanza di proroga pubblicata nel BUIG Anno LXVIII - N. 12

Concessione di coltivazione

### SETTEFINESTRE

Id	Titolari	Conferimento	Regione	Area	Provvedimenti
841	GAS PLUS ITALIANA (100%)	08/07/1987	Marche	39,89	Conferimento (08/07/1987) BUIG XXXII-3 Trasferimento quota e nomina r.u. (10/07/1991) BUIG XXXVI-1 Trasferimento quota (10/07/1991) BUIG XXXVI-1 Cambio intestazione quota (09/05/1996) BUIG XL-6 Modifica programma lavori (13/05/1997) BUIG XLI-6 Cambio intestazione quota (20/03/2000) BUIG XLIV-4 Cambio intestazione quota (20/04/2001) BUIG XLV-5 Trasferimento quota (18/09/2001) BUIG XLV-10 Cambio intestazione (12/02/2004) BUIG XLVIII-3 Cambio intestazione (20/07/2004) BUIG XLVIII-8 Trasferimento quota e nomina r.u. (27/04/2005) BUIG LII-3 Assunzione quota (05/05/2008) BUIG LII-6 Cambio intestazione quota (01/03/2013) BUIG LVII-3 Accettazione rinuncia parziale e riduzione area (20/12/2019) BUIG LXIII-12

#### PERIODI DI VIGENZA

Periodo	Data decreto	Provvedimento	Inizio	Fine	Anni	Note
1° periodo	08/07/1987	Conferimento	08/07/1987	08/07/2017	30	

Presentata, in data 13 luglio 2015, istanza di proroga pubblicata nel BUIG Anno LIX - N. 7

Presentata, in data 8 luglio 2025, istanza di proroga pubblicata nel BUIG Anno LXIX - N. 7

Concessione di coltivazione

### SILLARO

Id	Titolari	Conferimento	Regione	Area	Provvedimenti
935	APENNINE ENERGY (100%)	29/10/2008	Emilia Romagna	7,37	Conferimento (29/10/2008) BUIG LII-11 Trasferimento quote (08/02/2017) BUIG LXI-2 Trasferimento titolarità (05/02/2021) BUIG LXV-2

PERIODI DI VIGENZA

Periodo	Data decreto	Provvedimento	Inizio	Fine	Anni	Note
1° periodo	29/10/2008	Conferimento	29/10/2008	29/10/2028	20	

Concessione di coltivazione

### SORESINA

Id	Titolari	Conferimento	Regione	Area	Provvedimenti
897	ENI (100%)	01/01/1997	Lombardia	84,82	Attribuzione (20/10/1997) BUIG XLI-10 Proroga e ripermetrazione (23/10/2024) BUIG LXVIII-10

Presentata, in data 3 dicembre 2024, istanza di rinuncia pubblicata nel BUIG Anno LXVIII - N. 12

PERIODI DI VIGENZA

Periodo	Data decreto	Provvedimento	Inizio	Fine	Anni	Note
1° periodo	20/10/1997	Attribuzione	01/01/1997	01/01/2017	20	
1ª proroga	23/10/2024	Proroga e ripermetrazione	01/01/2017	01/01/2027	10	

Concessione di coltivazione

### SPILAMBERTO

Id	Titolari	Conferimento	Regione	Area	Provvedimenti
914	SOCIETÀ PADANA ENERGIA (100%)	01/01/1997	Emilia Romagna	88,08	Attribuzione (08/06/1998) BUIG XLII-6 Trasferimento (09/02/2010) BUIG LIV-3 Accettazione rinuncia parziale e riduzione area (20/12/2019) BUIG LXIII-12 Trasferimento titolarità (08/02/2021) BUIG LXV-2

PERIODI DI VIGENZA

Periodo	Data decreto	Provvedimento	Inizio	Fine	Anni	Note
1° periodo	15/06/1998	Attribuzione	01/01/1997	01/01/2017	20	

Presentata, in data 8 gennaio 2015, istanza di proroga pubblicata nel BUIG Anno LIX - N. 1

Presentata, in data 23 dicembre 2024, istanza di proroga pubblicata nel BUIG Anno LXVIII - N. 12

Concessione di coltivazione

### STRANGOLAGALLI

Id	Titolari	Conferimento	Regione	Area	Provvedimenti
785	PENTEX ITALIA (100%)	04/08/1969	Lazio	12,88	Conferimento (04/08/1969) BUIG XIII-10 Estensione titolarità (28/12/1979) BUIG XXIV-1 Trasferimento quota e nomina r.u. (20/06/1989) BUIG XXXIII-7 Cambio intestazione quota (12/03/1991) BUIG XXXV-4 Sospensione attività produzione (28/10/1993) BUIG XXXVII-12 Trasferimento quota (26/08/1994) BUIG XXXVIII-11 Trasferimento quota (26/08/1994) BUIG XXXVIII-11 Trasferimento quota (23/04/1998) BUIG XLII-5 Proroga (04/08/1999) BUIG XLIII-9 Proroga (14/12/2009) BUIG LIV-1 Accettazione rinuncia parziale e riduzione area (23/12/2019) BUIG LXIII-12

La Sezione Sesta del Consiglio di Stato in sede giurisdizionale, con sentenza n. 2576 del 5 aprile 2018, ha accolto l'appello promosso dalla Pentex Italia Ltd avverso la sentenza n. 796/2016 emanata dal TAR del Lazio-Latina, e per l'effetto ha annullato il D.M. 13 novembre 2015 con il quale la stessa Società Pentex era stata dichiarata decaduta dalla titolarità della concessione di coltivazione "STRANGOLAGALLI". Il decreto di decadenza in data 13 novembre 2015 è da ritenersi annullato con effetto ex-tunc ovvero come se non fosse mai stato emanato. Per effetto della sentenza del Consiglio di Stato, il successivo bando, finalizzato alla riattribuzione della concessione "STRANGOLAGALLI" è da considerarsi anch'esso nullo.

#### PERIODI DI VIGENZA

Periodo	Data decreto	Provvedimento	Inizio	Fine	Anni	Note
1° periodo	04/08/1969	Conferimento	04/08/1969	04/08/1999	30	
1ª proroga	04/08/1999	Proroga	04/08/1999	04/08/2009	10	
2ª proroga	14/12/2009	Proroga	04/08/2009	04/08/2014	5	

Presentata, in data 28 agosto 2013, istanza di proroga pubblicata nel BUIG Anno LVII - N. 8

Presentata, in data 28 maggio 2019, istanza di proroga pubblicata nel BUIG Anno LXIII - N. 6

Presentata, in data 2 gennaio 2023, istanza di proroga pubblicata nel BUIG Anno LXVII - N. 1

Concessione di coltivazione

### TERTIVERI

Id	Titolari	Conferimento	Regione	Area	Provvedimenti
804	ENI (70% r.u.) GAS PLUS ITALIANA (30%)	22/10/1976	Puglia	55,20	Unificazione (22/10/1976) BUIG XXI-5 Approvazione nuovo programma di sviluppo e ricerca (17/06/1994) BUIG XXXVIII-7 Proroga (17/06/1994) BUIG XXXVIII-7 Cambio intestazione quota (09/05/1996) BUIG XL-6 Cambio intestazione quota (09/05/1996) BUIG XL-6 Cambio intestazione quota (13/02/1998) BUIG XLII-3 Trasferimento quota (01/06/1998) BUIG XLII-7 Cambio intestazione quota (12/02/2004) BUIG XLVIII-3 Cambio intestazione quota (20/07/2004) BUIG XLVIII-8 Proroga (23/08/2006) BUIG L-9 Cambio intestazione quota (01/03/2013) BUIG LVII-3 Accettazione rinuncia parziale e riduzione area (23/12/2020) BUIG LXIV-12

#### PERIODI DI VIGENZA

Periodo	Data decreto	Provvedimento	Inizio	Fine	Anni	Note
1° periodo	22/10/1976	Unificazione	22/10/1976	12/02/1994	18	La concessione TERTIVERI deriva dall'unificazione di 7 preesistenti concessioni.
1ª proroga	17/06/1994	Proroga	12/02/1994	12/02/2004	10	
2ª proroga	23/08/2006	Proroga	12/02/2004	12/02/2009	5	

Presentata, in data 15 febbraio 2008, istanza di proroga pubblicata nel BUIG Anno LII - N. 3

Presentata, in data 7 maggio 2013, istanza di proroga pubblicata nel BUIG Anno LVII - N. 5

Presentata, in data 28 giugno 2017, istanza di proroga pubblicata nel BUIG Anno LXI - N. 6

Presentata, in data 9 febbraio 2022, istanza di proroga pubblicata nel BUIG Anno LXVI - N. 2

Concessione di coltivazione

### TOMBOLO

Id	Titolari	Conferimento	Regione	Area	Provvedimenti
850	SIM (100%)	05/04/1988	Toscana	285,98	Conferimento (06/02/1989) BUIG XXXIII-8 Trasferimento (20/12/1992) BUIG XXXVII-12 Cambio intestazione (09/05/1996) BUIG XL-6 Cambio intestazione (09/05/1996) BUIG XL-6 Trasferimento quota (09/02/2004) BUIG XLVIII-3 Riattribuzione (20/10/2008) BUIG LII-11

#### PERIODI DI VIGENZA

Periodo	Data decreto	Provvedimento	Inizio	Fine	Anni	Note
1° periodo	06/02/1989	Conferimento	05/04/1988	05/04/2018	30	

Presentata, in data 24 agosto 2017, istanza di proroga pubblicata nel BUIG Anno LXI - N. 8

Concessione di coltivazione

**TORRENTE CELONE**

Id	Titolari	Conferimento	Regione	Area	Provvedimenti
861	ROCKHOPPER CIVITA (50% r.u.) ENERGEAN ITALY (50%)	05/04/1991	Puglia	59,20	Conferimento (05/04/1991) BUIG XXXV-8 Cambio intestazione quota (02/09/1993) BUIG XXXVII-10 Trasferimento quota (02/09/1993) BUIG XXXVII-10 Cambio intestazione quota (14/06/1996) BUIG XL-7 Trasferimento quota e nomina r.u. (14/06/1996) BUIG XL-7 Trasferimento quota (05/04/2002) BUIG XLVI-12 Intestazione quota (12/02/2004) BUIG XLVIII-3 Trasferimento quota (30/06/2005) BUIG XLIX-7 Cambio intestazione quota (16/04/2008) BUIG LII-5 Modifica denominazione sociale (23/02/2015) BUIG LIX-2 Trasferimento quote (01/08/2018) BUIG LXII-7 Accettazione rinuncia parziale e riduzione area (04/12/2019) BUIG LXIII-12 Cambio intestazione quote (19/03/2021) BUIG LXV-3 Trasferimento quote (02/05/2022) BUIG LXVI-5

Presentata, in data 4 aprile 2019, istanza di variazione del programma lavori pubblicata nel BUIG Anno LXIII - N. 4

**PERIODI DI VIGENZA**

Periodo	Data decreto	Provvedimento	Inizio	Fine	Anni	Note
1° periodo	05/04/1991	Conferimento	05/04/1991	05/04/2021	30	

Presentata, in data 4 aprile 2019, istanza di proroga con riduzione pubblicata nel BUIG Anno LXIII - N. 4

Concessione di coltivazione

**TORRENTE CIGNO**

Id	Titolari	Conferimento	Regione	Area	Provvedimenti
856	CANOEL ITALIA (45% r.u.) GAS PLUS ITALIANA (55%)	07/03/1989	Molise	28,94	Conferimento (25/01/1990) BUIG XXXIV-6 Cambio intestazione quota (12/05/1992) BUIG XXXVI-11 Approvazione nuovo programma lavori (06/08/1993) BUIG XXXVII-10 Trasferimento quota (06/08/1993) BUIG XXXVII-10 Trasferimento quota (06/08/1993) BUIG XXXVII-10 Assunzione quota (10/03/1994) BUIG XXXVIII-4 Cambio intestazione quota (09/05/1996) BUIG XL-6 Trasferimento quota e nomina r.u. (14/06/1996) BUIG XL-7 Cambio intestazione quota e nomina r.u. (14/06/1996) BUIG XL-7 Trasferimento quota (05/04/2002) BUIG XLVI-12 Cambio intestazione quota (12/02/2004) BUIG XLVIII-3 Cambio intestazione quota (20/07/2004) BUIG XLVIII-8 Trasferimento quota (30/06/2005) BUIG XLIX-7 Cambio intestazione quota (16/04/2008) BUIG LII-5 Cambio intestazione quota (01/03/2013) BUIG LVII-3 Trasferimento quota (28/06/2013) BUIG LVII-6 Accettazione rinuncia parziale e riduzione area (30/12/2019) BUIG LXIII-12

**PERIODI DI VIGENZA**

Periodo	Data decreto	Provvedimento	Inizio	Fine	Anni	Note
1° periodo	25/01/1990	Conferimento	07/03/1989	07/03/2019	30	

Presentata, in data 7 marzo 2017, istanza di proroga pubblicata nel BUIG Anno LXI - N. 3



Concessione di coltivazione

**TRIGNANO**

Id	Titolari	Conferimento	Regione	Area	Provvedimenti
709	COIMEPA SERVIZI (100%)	18/03/1955	Emilia Romagna	0,67	Conferimento (18/03/1955) BUIG - Assoggettamento L. 6/57 (30/12/1959) BUIG IV-3 Riassoggettamento R.D. 1443/27 (24/05/1963) BUIG VII-9 Rinnovo (22/04/1971) BUIG XV-8 Rinnovo (23/03/1981) BUIG XXV-4 Trasferimento titolarità (11/11/1986) BUIG XXX-12 Rinnovo (01/04/1994) BUIG XXXVIII-5 Rinnovo (31/01/1996) BUIG XL-2 Riassoggettamento L. 6/57 (20/08/1998) BUIG XLII-9 Proroga (25/06/2007) BUIG LI-7 Trasferimento titolarità (05/02/2009) BUIG LIII-3 Proroga (20/06/2011) BUIG LV-7 Trasferimento titolarità (15/04/2015) BUIG LIX-4

**PERIODI DI VIGENZA**

Periodo	Data decreto	Provvedimento	Inizio	Fine	Anni	Note
1° periodo	18/03/1955	Conferimento	18/03/1955	18/03/1970	15	
1ª proroga	22/04/1971	Rinnovo	18/03/1970	18/03/1980	10	
2ª proroga	23/03/1981	Rinnovo	18/03/1980	18/03/1990	10	
3ª proroga	01/04/1994	Rinnovo	19/03/1990	19/03/1995	5	
4ª proroga	31/01/1996	Rinnovo	19/03/1995	19/03/2005	10	
5ª proroga	25/06/2007	Proroga	19/03/2005	19/03/2010	5	
6ª proroga	20/06/2011	Proroga	19/03/2010	19/03/2015	5	

Presentata, in data 11 aprile 2013, istanza di proroga pubblicata nel BUIG Anno LVII - N. 5

Presentata, in data 19 marzo 2018, istanza di proroga pubblicata nel BUIG Anno LXII - N. 7

Presentata, in data 14 marzo 2023, istanza di proroga pubblicata nel BUIG Anno LXVII - N. 3

Concessione di coltivazione

**VAL D'AGRI**

Id	Titolari	Conferimento	Regione	Area	Provvedimenti
932	ENI (61% r.u.) SHELL ITALIA E&P (39%)	28/12/2005	Basilicata	525,90	Unificazione (28/12/2005) BUIG L-1 Adeguamento ripartizione quote (18/02/2008) BUIG LII-3 Aggiornamento programma lavori (23/01/2012) BUIG LVI-2 Rimodulazione quote di titolarità (16/05/2018) BUIG LXII-5 Rettifica (07/06/2018) BUIG LXII-6 Accettazione rinuncia parziale e riduzione area (28/05/2021) BUIG LXV-5 Proroga (18/05/2022) BUIG LXVI-5 Rettifica (25/01/2024) BUIG LXVIII-1

Presentata, in data 14 luglio 2025, istanza di variazione del programma lavori pubblicata nel BUIG Anno LXIX - N. 7

PERIODI DI VIGENZA

Periodo	Data decreto	Provvedimento	Inizio	Fine	Anni	Note
1° periodo	28/12/2005	Unificazione	28/12/2005	26/10/2019	14	La concessione VAL D'AGRI deriva dall'unificazione delle preesistenti concessioni GRUMENTO NOVA e VOLTURINO.
1ª proroga	18/05/2022	Proroga	26/10/2019	26/10/2029	10	

Concessione di coltivazione

**VALLE DEL ROVELLO**

Id	Titolari	Conferimento	Regione	Area	Provvedimenti
876	METANO PUGLIA (100%)	20/11/1992	Puglia	2,57	Conferimento (02/08/1993) BUIG XXXVII-9 Trasferimento quote (17/06/1994) BUIG XXXVIII-7 Accettazione rinuncia parziale e riduzione area (04/12/2019) BUIG LXIII-12

PERIODI DI VIGENZA

Periodo	Data decreto	Provvedimento	Inizio	Fine	Anni	Note
1° periodo	02/08/1993	Conferimento	20/11/1992	20/11/2022	30	

Presentata, in data 3 novembre 2021, istanza di proroga pubblicata nel BUIG Anno LXV - N. 11

Concessione di coltivazione

**VESCOVATO**

Id	Titolari	Conferimento	Regione	Area	Provvedimenti
899	SOCIETÀ PADANA ENERGIA (100%)	01/01/1997	Lombardia	14,56	Attribuzione (20/10/1997) BUIG XLI-10 Approvazione programma lavori (08/05/2002) BUIG XLVI-6 Proroga (08/05/2002) BUIG XLVI-6 Proroga (21/05/2008) BUIG LII-6 Trasferimento (09/02/2010) BUIG LIV-3 Proroga e riduzione (28/03/2017) BUIG LXI-3 Trasferimento titolarità (08/02/2021) BUIG LXV-2

**PERIODI DI VIGENZA**

Periodo	Data decreto	Provvedimento	Inizio	Fine	Anni	Note
1° periodo	15/06/1998	Attribuzione	01/01/1997	01/01/2002	5	
1ª proroga	08/05/2002	Proroga	01/01/2002	01/01/2007	5	
2ª proroga	21/05/2008	Proroga	01/01/2007	01/01/2012	5	
3ª proroga	28/03/2017	Proroga e riduzione	01/01/2012	01/01/2017	5	

Presentata, in data 8 gennaio 2015, istanza di proroga pubblicata nel BUIG Anno LIX - N. 1

Presentata, in data 12 maggio 2020, istanza di proroga pubblicata nel BUIG Anno LXIV - N. 5

Presentata, in data 23 dicembre 2024, istanza di proroga pubblicata nel BUIG Anno LXVIII - N. 12

Concessione di coltivazione

**VETTA**

Id	Titolari	Conferimento	Regione	Area	Provvedimenti
706	AIMAG (100%)	28/04/1937	Emilia Romagna	1,62	Conferimento (28/04/1937) BUIG - Assoggettamento L. 6/57 (25/03/1960) BUIG IV-6 Proroga (24/05/1963) BUIG VII-9 Riassoggettamento R.D. 1443/27 (24/05/1963) BUIG VII-9 Rinnovo (11/08/1967) BUIG XI-11 Rinnovo (03/03/1978) BUIG XXII-4 Rinnovo (01/04/1994) BUIG XXXVIII-5 Riassoggettamento L. 6/57 (20/08/1998) BUIG XLII-9 Cambio intestazione (22/12/2020) BUIG LXV-1 Proroga (29/07/2022) BUIG LXVI-7

**PERIODI DI VIGENZA**

Periodo	Data decreto	Provvedimento	Inizio	Fine	Anni	Note
1° periodo	28/04/1937	Conferimento	28/04/1937	28/04/1957	20	
1ª proroga	24/05/1963	Proroga	28/04/1957	27/04/1967	10	
2ª proroga	11/08/1967	Rinnovo	27/04/1967	27/04/1977	10	
3ª proroga	03/03/1978	Rinnovo	28/04/1977	28/04/1992	15	
4ª proroga	01/04/1994	Rinnovo	28/04/1992	28/04/2012	20	
5ª proroga	29/07/2022	Proroga	28/04/2012	28/04/2027	15	

Concessione di coltivazione

**VILLAFORTUNA-TRECATE**

Id	Titolari	Conferimento	Regione	Area	Provvedimenti
900	ENI (100%)	01/01/1997	Lombardia Piemonte	132,50	Attribuzione (17/02/1998) BUIG XLII-3 Proroga e riperimetrazione (20/04/2021) BUIG LXV-4

PERIODI DI VIGENZA

Periodo	Data decreto	Provvedimento	Inizio	Fine	Anni	Note
1° periodo	17/02/1998	Attribuzione	01/01/1997	01/01/2017	20	
1ª proroga	20/04/2021	Proroga e riperimetrazione	01/01/2017	01/01/2027	10	

### **CONCESSIONI DI COLTIVAZIONE ACCORDATE IN MARE**

*Legge 11 gennaio 1957, n. 6, Legge 21 luglio 1967, n. 613 e successive modificazioni, Legge 9 gennaio 1991, n. 9, Decreto del Presidente della Repubblica 18 aprile 1994, n. 484 e Decreto Legislativo 25 novembre 1996, n. 625*

*Nel sottofondo marino sono vigenti n. 50 CONCESSIONI DI COLTIVAZIONE per complessivi 4.297,04 Km<sup>2</sup>*

Zona marina	Numero concessioni	Superficie Km <sup>2</sup>
EMILIA ROMAGNA	1	4,92
ZONA A	30	2.242,69
ZONA B	14	1.567,56
ZONA C	3	234,93
ZONA D	3	86,79
ZONA F	1	14,55
ZONA G	1	145,60

Nella tabella i titoli afferenti a due o più zone marine sono conteggiati più volte, una per ciascuna zona mentre a ciascuna zona marina viene attribuita la parte di area del titolo minerario ad essa afferente.

Concessione di coltivazione

**A.C 1.AG**

Id	Titolari	Conferimento	Zona	Area	Provvedimenti
956	ENI (100%)	13/09/1970	Zona A	70,02	Conferimento (02/12/1970) BUIG XV-1 Approvazione nuovo piano sviluppo (06/08/1993) BUIG XXXVII-9 Modifica programma sviluppo (20/09/1996) BUIG XL-10 Cambio intestazione (13/02/1998) BUIG XLII-3 Proroga (23/05/2001) BUIG XLV-6 Modifica programma sviluppo (07/06/2001) BUIG XLV-7 Proroga (14/02/2012) BUIG LVI-2 Rettifica (17/06/2013) BUIG LVII-6 Proroga (04/08/2016) BUIG LX-8 Proroga e unificazione (23/12/2020) BUIG LXIV-12

La concessione deriva dall'unificazione della preesistente concessione «A.C3.AS» e della parte a nord, ricomprendente il giacimento PORTO GARIBALDI-AGOSTINO, della preesistente concessione «A.C1.AG»

PERIODI DI VIGENZA

Periodo	Data decreto	Provvedimento	Inizio	Fine	Anni	Note
1° periodo	02/12/1970	Conferimento	13/09/1970	13/09/2000	30	
1ª proroga	23/05/2001	Proroga	13/09/2000	13/09/2010	10	
2ª proroga	14/02/2012	Proroga	14/09/2010	14/09/2015	5	
3ª proroga	04/08/2016	Proroga	14/09/2015	14/09/2020	5	
4ª proroga	23/12/2020	Proroga e unificazione	14/09/2020	14/09/2025	5	Proroga e unificazione della concessione «A.C3.AS» e della parte a nord, ricomprendente il giacimento PORTO GARIBALDI-AGOSTINO, della concessione «A.C1.AG»

Presentata, in data 13 settembre 2023, istanza di proroga pubblicata nel BUIG Anno LXVII - N. 9

Concessione di coltivazione

**A.C 2.AS**

Id	Titolari	Conferimento	Zona	Area	Provvedimenti
958	ENI (100%)	03/12/1970	Zona A	26,95	Conferimento (03/12/1970) BUIG XV-1 Trasferimento quota (10/03/1971) BUIG XV-4 Cambio intestazione (13/02/1998) BUIG XLII-3 Proroga (13/06/2001) BUIG XLV-7 Proroga (02/03/2012) BUIG XLVI-3 Proroga e riduzione (19/12/2016) BUIG LX-12 Proroga e riduzione (13/02/2021) BUIG LXV-2

PERIODI DI VIGENZA

Periodo	Data decreto	Provvedimento	Inizio	Fine	Anni	Note
1° periodo	03/12/1970	Conferimento	03/12/1970	03/12/2000	30	
1ª proroga	13/06/2001	Proroga	03/12/2000	03/12/2010	10	
2ª proroga	02/03/2012	Proroga	03/12/2010	03/12/2015	5	
3ª proroga	19/12/2016	Proroga e riduzione	03/12/2015	03/12/2020	5	
4ª proroga	13/02/2021	Proroga e riduzione	03/12/2020	03/12/2025	5	

Presentata, in data 20 novembre 2023, istanza di proroga pubblicata nel BUIG Anno LXVII - N. 11

Concessione di coltivazione

**A.C 5.AV**

Id	Titolari	Conferimento	Zona	Area	Provvedimenti
964	ENI (100%)	03/03/1974	Zona A	22,14	Conferimento (03/03/1974) BUIG XVIII-6 Trasferimento quota (23/07/1975) BUIG XX-1 Trasferimento quota (09/04/1976) BUIG XX-6 Trasferimento quota (30/06/1980) BUIG XXIV-7 Modifica programma lavori (04/03/1996) BUIG XL-4 Cambio intestazione (13/02/1998) BUIG XLII-3 Proroga (03/12/2004) BUIG XLIX-1 Proroga (10/04/2012) BUIG LVI-4 Proroga e unificazione (16/04/2021) BUIG LXV-4

La concessione deriva dall'unificazione delle preesistenti concessioni «A.C5.AV» e «A.C6.AS»

**PERIODI DI VIGENZA**

Periodo	Data decreto	Provvedimento	Inizio	Fine	Anni	Note
1° periodo	03/03/1974	Conferimento	03/03/1974	03/03/2004	30	
1ª proroga	03/12/2004	Proroga	03/03/2004	03/03/2014	10	
2ª proroga	10/04/2012	Proroga	03/03/2014	03/03/2019	5	
3ª proroga	16/04/2021	Proroga e unificazione	03/03/2019	03/03/2024	5	Proroga e unificazione delle concessioni «A.C5.AV» e «A.C6.AS»

Presentata, in data 3 marzo 2022, istanza di proroga pubblicata nel BUIG Anno LXVI - N. 3

Concessione di coltivazione

**A.C 7.AS**

Id	Titolari	Conferimento	Zona	Area	Provvedimenti
965	ENI (100%)	12/11/1974	Zona A Zona B	167,80	Conferimento (12/11/1974) BUIG XIX-4 Trasferimento quota (07/02/1976) BUIG XX-5 Ampliamento (26/06/1981) BUIG XXVI-4 Modifica programma lavori (20/11/1985) BUIG XXX-4 Cambio intestazione (13/02/1998) BUIG XLII-3 Modifica programma sviluppo (25/01/1999) BUIG XLIII-2 Proroga (10/05/2004) BUIG XLVIII-6 Proroga (11/10/2013) BUIG LVII-10 Proroga e unificazione (29/12/2022) BUIG LXVI-12

La concessione deriva dall'unificazione delle preesistenti concessioni «A.C7.AS» e «B.C18.RI»

**PERIODI DI VIGENZA**

Periodo	Data decreto	Provvedimento	Inizio	Fine	Anni	Note
1° periodo	12/11/1974	Conferimento	12/11/1974	12/11/2004	30	
1ª proroga	10/05/2004	Proroga	12/11/2004	12/11/2014	10	
2ª proroga	11/10/2013	Proroga	12/11/2014	12/11/2019	5	
3ª proroga	29/12/2022	Proroga e unificazione	12/11/2019	12/11/2024	5	Proroga e unificazione delle concessioni «A.C7.AS» e «B.C18.RI»

Presentata, in data 11 novembre 2022, istanza di proroga pubblicata nel BUIG Anno LXVI - N. 11

Concessione di coltivazione

**A.C 8.ME**

Id	Titolari	Conferimento	Zona	Area	Provvedimenti
970	ENI (81% r.u.) ENERGEAN ITALY (19%)	05/11/1975	Zona A	16,85	Conferimento (05/11/1975) BUIG XX-1 Rettifica (10/06/1976) BUIG XX-8 Trasferimento quota (24/11/1978) BUIG XXXIII-7 Estensione titolarità (16/12/1980) BUIG XXV-4 Cambio intestazione quota (26/04/1983) BUIG XXVII-8 Cambio intestazione quota (25/10/1985) BUIG XXX-4 Cambio intestazione quota (31/07/1986) BUIG XXXI-2 Modifica programma lavori (19/01/1987) BUIG XXXI-8 Trasferimento quota (20/07/1987) BUIG XXXII-4 Cambio intestazione quota (08/11/1988) BUIG XXXIII-7 Trasferimento quota (08/08/1991) BUIG XXXVI-6 Cambio intestazione quota (12/05/1992) BUIG XXXVI-11 Cambio intestazione quota (02/09/1993) BUIG XXXVII-10 Trasferimento quota (02/09/1993) BUIG XXXVII-10 Cambio intestazione quota (09/05/1996) BUIG XL-6 Trasferimento quota (06/03/1997) BUIG XLI-4 Ridenominazione (06/03/1997) BUIG XLI-4 Cambio intestazione quota (13/02/1998) BUIG XLII-3 Modifica programma sviluppo (25/03/1998) BUIG XLII-4 Cambio intestazione quota (20/03/2000) BUIG XLIV-4 Cambio intestazione quota (20/04/2001) BUIG XLV-5 Trasferimento quota (18/09/2001) BUIG XLV-10 Intestazione quota (12/02/2004) BUIG XLVIII-3 Proroga (28/11/2005) BUIG XLIX-12 Approvazione nuovo programma lavori (28/11/2005) BUIG XLIX-12 Proroga e riduzione (16/01/2017) BUIG LXI-1 Trasferimento quote (01/08/2018) BUIG LXII-7 Cambio intestazione quote (19/03/2021) BUIG LXV-3 Proroga (26/03/2021) BUIG LXV-3

**PERIODI DI VIGENZA**

Periodo	Data decreto	Provvedimento	Inizio	Fine	Anni	Note
1° periodo	05/11/1975	Conferimento	05/11/1975	05/11/2005	30	
1ª proroga	28/11/2005	Proroga	05/11/2005	05/11/2015	10	
2ª proroga	16/01/2017	Proroga e riduzione	05/11/2015	05/11/2020	5	
3ª proroga	26/03/2021	Proroga	05/11/2020	05/11/2025	5	



Concessione di coltivazione

**A.C 9.AG**

Id	Titolari	Conferimento	Zona	Area	Provvedimenti
978	ENI (100%)	23/10/1979	Zona A	138,59	Conferimento (26/06/1981) BUIG XXVI-1 Cambio intestazione (13/02/1998) BUIG XLII-3

Presentata, in data 8 gennaio 2020, istanza di variazione dell'area del titolo pubblicata nel BUIG Anno LXIV - N. 1

PERIODI DI VIGENZA

Periodo	Data decreto	Provvedimento	Inizio	Fine	Anni	Note
1° periodo	26/06/1981	Conferimento	23/10/1979	23/10/2009	30	

Presentata, in data 16 ottobre 2008, istanza di proroga pubblicata nel BUIG Anno LII - N. 11

Presentata, in data 26 agosto 2017, istanza di proroga pubblicata nel BUIG Anno LXI - N. 10

Presentata, in data 20 ottobre 2022, istanza di proroga pubblicata nel BUIG Anno LXVI - N. 10

Concessione di coltivazione

**A.C 11.AG**

Id	Titolari	Conferimento	Zona	Area	Provvedimenti
981	ENI (100%)	23/10/1979	Zona A	84,67	Conferimento (26/06/1981) BUIG XXVI-6 Estensione titolarità (27/12/1983) BUIG XXVIII-3 Modifica programma lavori (25/10/1985) BUIG XXX-4 Trasferimento quota (04/07/1989) BUIG XXXIII-11 Cambio intestazione quota (13/02/1998) BUIG XLII-3 Cambio intestazione quota (04/07/2001) BUIG XLV-8 Cambio intestazione quota (07/11/2008) BUIG LII-12 Proroga (06/07/2009) BUIG LIII-8 Trasferimento quota (16/09/2011) BUIG LV-10 Rettifica (30/11/2011) BUIG LV-12 Proroga e riperimetrazione (15/03/2021) BUIG LXV-3

PERIODI DI VIGENZA

Periodo	Data decreto	Provvedimento	Inizio	Fine	Anni	Note
1° periodo	26/06/1981	Conferimento	23/10/1979	23/10/2009	30	
1ª proroga	06/07/2009	Proroga	23/10/2009	23/10/2019	10	
2ª proroga	15/03/2021	Proroga e riperimetrazione	23/10/2019	23/10/2024	5	

Presentata, in data 17 ottobre 2022, istanza di proroga pubblicata nel BUIG Anno LXVI - N. 10

Concessione di coltivazione

**A.C 12.AG**

Id	Titolari	Conferimento	Zona	Area	Provvedimenti
984	ENI (100%)	23/10/1979	Zona A	49,31	Conferimento (13/09/1982) BUIG XXVI-12 Modifica programma lavori (20/01/1987) BUIG XXXI-5 Approvazione nuovo programma di ricerca (17/06/1994) BUIG XXXVIII-8 Cambio intestazione (13/02/1998) BUIG XLII-3 Proroga (29/07/2009) BUIG LIII-8 Proroga e ripermetrazione (23/03/2021) BUIG LXV-3

Presentata, in data 11 giugno 2013, istanza di variazione del programma lavori pubblicata nel BUIG Anno LXII - N. 7

PERIODI DI VIGENZA

Periodo	Data decreto	Provvedimento	Inizio	Fine	Anni	Note
1° periodo	13/09/1982	Conferimento	23/10/1979	23/10/2009	30	
1ª proroga	29/07/2009	Proroga	23/10/2009	23/10/2019	10	
2ª proroga	23/03/2021	Proroga e ripermetrazione	23/10/2019	23/10/2024	5	

Presentata, in data 17 ottobre 2022, istanza di proroga pubblicata nel BUIG Anno LXVI - N. 10

Concessione di coltivazione

**A.C 13.AS**

Id	Titolari	Conferimento	Zona	Area	Provvedimenti
985	ENI (51% r.u.) ENERGEAN ITALY (49%)	23/10/1979	Zona A	61,66	Conferimento (13/09/1982) BUIG XXVI-12 Trasferimento quota (06/10/1992) BUIG XXVII-10 Cambio intestazione quota (02/09/1993) BUIG XXXVII-10 Modifica programma lavori (17/06/1994) BUIG XXXVIII-7 Cambio intestazione quota (13/02/1998) BUIG XLII-3 Intestazione quota (12/02/2004) BUIG XLVIII-3 Proroga (29/07/2009) BUIG LIII-8 Trasferimento quote (01/08/2018) BUIG LXII-7 Cambio intestazione quote (19/03/2021) BUIG LXV-3 Proroga e ripermetrazione (22/03/2021) BUIG LXV-3

PERIODI DI VIGENZA

Periodo	Data decreto	Provvedimento	Inizio	Fine	Anni	Note
1° periodo	13/09/1982	Conferimento	23/10/1979	23/10/2009	30	
1ª proroga	29/07/2009	Proroga	23/10/2009	23/10/2019	10	
2ª proroga	22/03/2021	Proroga e ripermetrazione	23/10/2019	23/10/2024	5	

Presentata, in data 21 ottobre 2022, istanza di proroga pubblicata nel BUIG Anno LXVI - N. 10

Concessione di coltivazione

**A.C 14.AS**

Id	Titolari	Conferimento	Zona	Area	Provvedimenti
989	ENI (50% r.u.) ENERGEAN ITALY (50%)	18/03/1981	Zona A	80,89	Conferimento (28/04/1983) BUIG XXVII-8 Trasferimento quota (06/10/1992) BUIG XXXVII-10 Cambio intestazione quota (02/09/1993) BUIG XXXVII-10 Cambio intestazione quota (13/02/1998) BUIG XLII-3 Intestazione quota (12/02/2004) BUIG XLVIII-3 Trasferimento quote (01/08/2018) BUIG LXII-7 Rettifica (05/11/2018) BUIG LXII-11 Cambio intestazione quote (19/03/2021) BUIG LXV-3 Proroga e ripermetrazione (26/03/2021) BUIG LXV-3

PERIODI DI VIGENZA

Periodo	Data decreto	Provvedimento	Inizio	Fine	Anni	Note
1° periodo	28/04/1983	Conferimento	18/03/1981	18/03/2011	30	
1ª proroga	26/03/2021	Proroga e ripermetrazione	18/03/2011	18/03/2026	15	

Presentata, in data 18 marzo 2024, istanza di proroga pubblicata nel BUIG Anno LXVIII - N. 3

Concessione di coltivazione

**A.C 15.AX**

Id	Titolari	Conferimento	Zona	Area	Provvedimenti
990	ENI (90% r.u.) ENERGEAN ITALY (10%)	18/03/1981	Zona A	75,62	Conferimento (27/04/1983) BUIG XXVII-8 Rettifica (23/02/1984) BUIG XXXVIII-6 Cambio intestazione quota (04/08/1993) BUIG XXXVII-10 Trasferimento quota (06/08/1993) BUIG XXXVII-9 Cambio intestazione quota (13/02/1998) BUIG XLII-3 Cambio intestazione quota (23/11/1998) BUIG XLII-12 Cambio intestazione quota (15/09/1999) BUIG XLIII-10 Intestazione quota (12/02/2004) BUIG XLVIII-3 Trasferimento quote (01/08/2018) BUIG LXII-7 Cambio intestazione quote (19/03/2021) BUIG LXV-3

PERIODI DI VIGENZA

Periodo	Data decreto	Provvedimento	Inizio	Fine	Anni	Note
1° periodo	27/04/1983	Conferimento	18/03/1981	18/03/2011	30	

Presentata, in data 30 marzo 2010, istanza di proroga pubblicata nel BUIG Anno LIV - N. 4

Presentata, in data 11 marzo 2019, istanza di proroga pubblicata nel BUIG Anno LXIII - N. 3

Presentata, in data 18 marzo 2024, istanza di proroga pubblicata nel BUIG Anno LXVIII - N. 3

Concessione di coltivazione

**A.C 16.AG**

Id	Titolari	Conferimento	Zona	Area	Provvedimenti
995	ENI (100%)	19/05/1985	Zona A	539,84	Conferimento (31/07/1986) BUIG XXXI-2 Trasferimento quota (08/08/1991) BUIG XXXVI-6 Cambio intestazione quota (12/05/1992) BUIG XXXVI-11 Cambio intestazione quota (04/08/1993) BUIG XXXVII-10 Cambio intestazione quota (02/09/1993) BUIG XXXVII-10 Trasferimento quota (02/09/1993) BUIG XXXVII-10 Cambio intestazione quota (13/02/1998) BUIG XLII-3 Cambio intestazione quota (23/11/1998) BUIG XLII-12 Cambio intestazione quota (15/09/1999) BUIG XLIII-10 Intestazione quota (12/02/2004) BUIG XLVIII-3 Trasferimento quote (01/08/2018) BUIG LXII-7 Cambio intestazione quote (19/03/2021) BUIG LXV-3 Trasferimenti quote (22/05/2024) BUIG LXVIII-5

Presentata, in data 24 ottobre 2024, istanza di variazione dell'area del titolo pubblicata nel BUIG Anno LXVIII - N. 10

PERIODI DI VIGENZA

Periodo	Data decreto	Provvedimento	Inizio	Fine	Anni	Note
1° periodo	31/07/1986	Conferimento	19/05/1985	19/05/2015	30	

Presentata, in data 10 giugno 2013, istanza di proroga pubblicata nel BUIG Anno LVII - N. 6

Presentata, in data 19 maggio 2023, istanza di proroga pubblicata nel BUIG Anno LXVII - N. 5

Concessione di coltivazione

**A.C 17.AG**

Id	Titolari	Conferimento	Zona	Area	Provvedimenti
1000	ENI (75% r.u.) ENERGEAN ITALY (25%)	26/05/1987	Zona A	78,92	Conferimento (07/04/1989) BUIG XXXIII-11 Trasferimento quota (08/08/1991) BUIG XXXVI-6 Cambio intestazione quota (12/05/1992) BUIG XXXVI-11 Cambio intestazione quota (02/09/1993) BUIG XXXVII-10 Trasferimento quota (02/09/1993) BUIG XXXVII-10 Modifica programma sviluppo (08/05/1996) BUIG XL-6 Modifica programma sviluppo (10/04/1997) BUIG XLI-5 Cambio intestazione quota (13/02/1998) BUIG XLII-3 Intestazione quota (12/02/2004) BUIG XLVIII-3 Trasferimento quote (01/08/2018) BUIG LXII-7 Cambio intestazione quote (19/03/2021) BUIG LXV-3 Proroga e ripermetrazione (31/03/2021) BUIG LXV-3

PERIODI DI VIGENZA

Periodo	Data decreto	Provvedimento	Inizio	Fine	Anni	Note
1° periodo	07/04/1989	Conferimento	26/05/1987	26/05/2017	30	
1ª proroga	31/03/2021	Proroga e ripermetrazione	26/05/2017	26/05/2027	10	

Presentata, in data 26 maggio 2025, istanza di proroga pubblicata nel BUIG Anno LXIX - N. 5

Concessione di coltivazione

**A.C 18.AG**

Id	Titolari	Conferimento	Zona	Area	Provvedimenti
1001	ENI (100%)	04/09/1987	Zona A	27,04	Conferimento (18/12/1989) BUIG XXXIV-10 Cambio intestazione (13/02/1998) BUIG XLII-3 Proroga e riduzione (03/07/2017) BUIG LXI-7 Rettifica (27/07/2017) BUIG LXI-7 Accettazione rinuncia parziale e riduzione area (29/12/2022) BUIG LXVI-12

PERIODI DI VIGENZA

Periodo	Data decreto	Provvedimento	Inizio	Fine	Anni	Note
1° periodo	18/12/1989	Conferimento	04/09/1987	04/09/2017	30	
1ª proroga	03/07/2017	Proroga e riduzione	04/09/2017	03/09/2027	10	

Presentata, in data 27 agosto 2025, istanza di proroga pubblicata nel BUIG Anno LXIX - N. 8

Concessione di coltivazione

**A.C 19.PI**

Id	Titolari	Conferimento	Zona	Area	Provvedimenti
1004	ENI (85% r.u.) ROCKHOPPER CIVITA (15%)	07/03/1994	Zona A	157,60	Conferimento (07/03/1994) BUIG XXXVIII-4 Cambio intestazione quota (14/06/1996) BUIG XL-7 Trasferimento quota (14/06/1996) BUIG XL-7 Cambio intestazione quota (13/02/1998) BUIG XLII-3 Trasferimento quota (05/04/2002) BUIG XLVI-12 Trasferimento quota (30/06/2005) BUIG XLIX-7 Cambio intestazione quota (16/04/2008) BUIG LII-5 Modifica denominazione sociale (23/02/2015) BUIG LIX-2 Accettazione rinuncia parziale e riduzione area (23/03/2021) BUIG LXV-3 Trasferimento quote (02/05/2022) BUIG LXVI-5

PERIODI DI VIGENZA

Periodo	Data decreto	Provvedimento	Inizio	Fine	Anni	Note
1° periodo	07/03/1994	Conferimento	30/11/1993	30/11/2023	30	

Presentata, in data 30 novembre 2023, istanza di proroga pubblicata nel BUIG Anno LXVII - N. 12

Concessione di coltivazione

**A.C 20.AG**

Id	Titolari	Conferimento	Zona	Area	Provvedimenti
1005	ENI (100%)	07/03/1994	Zona A	67,64	Conferimento (07/03/1994) BUIG XXXVIII-4 Cambio intestazione (13/02/1998) BUIG XLII-3 Accettazione rinuncia parziale e riduzione area (21/12/2020) BUIG LXIV-12

PERIODI DI VIGENZA

Periodo	Data decreto	Provvedimento	Inizio	Fine	Anni	Note
1° periodo	07/03/1994	Conferimento	07/03/1994	07/03/2024	30	

Presentata, in data 3 marzo 2022, istanza di proroga pubblicata nel BUIG Anno LXVI - N. 3

Concessione di coltivazione

**A.C 21.AG**

Id	Titolari	Conferimento	Zona	Area	Provvedimenti
1006	ENI (51% r.u.) ENERGEAN ITALY (49%)	09/11/1994	Zona A	12,27	Conferimento (09/11/1994) BUIG XXXVIII-12 Cambio intestazione quota (13/02/1998) BUIG XLII-3 Approvazione nuovo programma lavori (27/11/2003) BUIG XLVIII-1 Intestazione quota (12/02/2004) BUIG XLVIII-3 Trasferimento quote (01/08/2018) BUIG LXII-7 Cambio intestazione quote (19/03/2021) BUIG LXV-3 Accettazione rinuncia parziale e riduzione area (30/12/2022) BUIG LXVI-12

PERIODI DI VIGENZA

Periodo	Data decreto	Provvedimento	Inizio	Fine	Anni	Note
1° periodo	09/11/1994	Conferimento	09/11/1994	09/11/2024	30	

Presentata, in data 9 novembre 2022, istanza di proroga pubblicata nel BUIG Anno LXVI - N. 11

Concessione di coltivazione

**A.C 23.EA**

Id	Titolari	Conferimento	Zona	Area	Provvedimenti
1010	ENI (100%)	01/01/1997	Zona A	71,28	Attribuzione (18/09/1997) BUIG XLI-10

PERIODI DI VIGENZA

Periodo	Data decreto	Provvedimento	Inizio	Fine	Anni	Note
1° periodo	18/09/1997	Attribuzione	01/01/1997	01/01/2017	20	

Presentata, in data 10 dicembre 2014, istanza di proroga pubblicata nel BUIG Anno LVIII - N. 12

Presentata, in data 22 novembre 2024, istanza di proroga pubblicata nel BUIG Anno LXVIII - N. 11

Concessione di coltivazione

**A.C 24.EA**

Id	Titolari	Conferimento	Zona	Area	Provvedimenti
1011	ENI (100%)	01/01/1997	Zona A	4,86	Attribuzione (15/06/1998) BUIG XLII-6 Proroga (10/04/2012) BUIG LVI-4

PERIODI DI VIGENZA

Periodo	Data decreto	Provvedimento	Inizio	Fine	Anni	Note
1° periodo	15/06/1998	Attribuzione	01/01/1997	01/01/2017	20	
1ª proroga	10/04/2012	Proroga	01/01/2017	01/01/2027	10	

Concessione di coltivazione

**A.C 25.EA**

Id	Titolari	Conferimento	Zona	Area	Provvedimenti
1012	ENI (100%)	01/01/1997	Zona A	11,21	Attribuzione (18/06/1998) BUIG XLII-6 Proroga (10/04/2012) BUIG LVI-4 Accettazione rinuncia parziale e riduzione area (21/12/2020) BUIG LXIV-12

PERIODI DI VIGENZA

Periodo	Data decreto	Provvedimento	Inizio	Fine	Anni	Note
1° periodo	18/06/1998	Attribuzione	01/01/1997	01/01/2017	20	
1ª proroga	10/04/2012	Proroga	01/01/2017	01/01/2027	10	

Presentata, in data 24 ottobre 2024, istanza di proroga pubblicata nel BUIG Anno LXVIII - N. 10

Concessione di coltivazione

**A.C 26.EA**

Id	Titolari	Conferimento	Zona	Area	Provvedimenti
1013	ENI (100%)	01/01/1997	Zona A	131,25	Attribuzione (18/06/1998) BUIG XLII-6 Proroga (05/04/2012) BUIG LVI-4 Approvazione programma sperimentale stoccaggio CO2 (26/01/2023) BUIG LXVII-1 Modifica decreto approvazione programma stoccaggio CO2 (18/10/2023) BUIG LXVII-10 Modifica decreto approvazione programma stoccaggio CO2 (06/12/2023) BUIG LXVII-12 Modifica decreto approvazione programma stoccaggio CO2 (13/05/2025) BUIG LXIX-5

Publicato nel BUIG Anno LXVII N. 3 il Comunicato 2 marzo 2023 di invito alla manifestazione di interesse allo svolgimento di incarico di Struttura preposta al monitoraggio-SPM del complesso di stoccaggio denominato PCMW CCS.

PERIODI DI VIGENZA

Periodo	Data decreto	Provvedimento	Inizio	Fine	Anni	Note
1° periodo	18/06/1998	Attribuzione	01/01/1997	01/01/2017	20	
1ª proroga	05/04/2012	Proroga	01/01/2017	01/01/2027	10	

Concessione di coltivazione

**A.C 27.EA**

Id	Titolari	Conferimento	Zona	Area	Provvedimenti
1014	ENI (100%)	01/01/1997	Emilia Romagna Zona A	36,10	Attribuzione (18/06/1998) BUIG XLII-6 Proroga (05/04/2012) BUIG LVI-4 Accettazione rinuncia parziale e riduzione area (30/12/2024) BUIG LXVIII-12

PERIODI DI VIGENZA

Periodo	Data decreto	Provvedimento	Inizio	Fine	Anni	Note
1° periodo	18/06/1998	Attribuzione	01/01/1997	01/01/2017	20	
1ª proroga	05/04/2012	Proroga	01/01/2017	01/01/2027	10	

Presentata, in data 30 giugno 2025, istanza di proroga pubblicata nel BUIG Anno LXIX - N. 6

Concessione di coltivazione

**A.C 29.EA**

Id	Titolari	Conferimento	Zona	Area	Provvedimenti
1016	ENI (100%)	01/01/1997	Zona A	22,00	Attribuzione (18/06/1998) BUIG XLII-6 Proroga (08/08/2012) BUIG LVI-9 Accettazione rinuncia parziale e riduzione area (30/12/2024) BUIG LXVIII-12

PERIODI DI VIGENZA

Periodo	Data decreto	Provvedimento	Inizio	Fine	Anni	Note
1° periodo	18/06/1998	Attribuzione	01/01/1997	01/01/2017	20	
1ª proroga	08/08/2012	Proroga	01/01/2017	01/01/2027	10	

Presentata, in data 20 novembre 2024, istanza di proroga pubblicata nel BUIG Anno LXVIII - N. 11

Concessione di coltivazione

**A.C 30.EA**

Id	Titolari	Conferimento	Zona	Area	Provvedimenti
1017	ENI (100%)	01/01/1997	Zona A	49,14	Attribuzione (18/06/1998) BUIG XLII-6 Proroga (08/08/2012) BUIG LVI-9 Accettazione rinuncia parziale e riduzione area (30/12/2024) BUIG LXIII-12

PERIODI DI VIGENZA

Periodo	Data decreto	Provvedimento	Inizio	Fine	Anni	Note
1° periodo	18/06/1998	Attribuzione	01/01/1997	01/01/2017	20	
1ª proroga	08/08/2012	Proroga	01/01/2017	01/01/2027	10	

Concessione di coltivazione

**A.C 32.AG**

Id	Titolari	Conferimento	Zona	Area	Provvedimenti
1019	ENI (100%)	30/11/1994	Zona A	81,25	Conferimento (16/02/1999) BUIG XLIII-3 Approvazione nuovo programma di ricerca (04/07/2001) BUIG XLV-8 Accettazione rinuncia parziale e riduzione area (29/12/2023) BUIG LXVII-12

PERIODI DI VIGENZA

Periodo	Data decreto	Provvedimento	Inizio	Fine	Anni	Note
1° periodo	16/02/1999	Conferimento	30/11/1994	30/11/2024	30	

Presentata, in data 29 novembre 2022, istanza di proroga pubblicata nel BUIG Anno LXVI - N. 11



Concessione di coltivazione

**A.C 33.AG**

Id	Titolari	Conferimento	Zona	Area	Provvedimenti
1021	ENI (100%)	26/01/1996	Zona A	51,27	Conferimento (16/11/2000) BUIG XLIV-12 Riduzione area (31/07/2001) BUIG XLV-10 Riduzione area (12/01/2004) BUIG XLVIII-2 Proroga e riduzione (31/05/2017) BUIG LXI-5

PERIODI DI VIGENZA

Periodo	Data decreto	Provvedimento	Inizio	Fine	Anni	Note
1° periodo	16/11/2000	Conferimento	26/01/1996	26/01/2016	20	
1ª proroga	31/05/2017	Proroga e riduzione	26/01/2016	26/01/2026	10	

Presentata, in data 17 gennaio 2024, istanza di proroga pubblicata nel BUIG Anno LXVIII - N. 1

Concessione di coltivazione

**A.C 35.AG**

Id	Titolari	Conferimento	Zona	Area	Provvedimenti
1023	ENI (80% r.u.) ROCKHOPPER CIVITA (20%)	25/11/2002	Zona A	22,03	Conferimento (14/12/2009) BUIG LIV-1 Modifica denominazione sociale (23/02/2015) BUIG LIX-2 Accettazione rinuncia parziale e riduzione area (20/12/2019) BUIG LXIII-12 Proroga (27/04/2021) BUIG LXV-4 Trasferimento quote (02/05/2022) BUIG LXVI-5

PERIODI DI VIGENZA

Periodo	Data decreto	Provvedimento	Inizio	Fine	Anni	Note
1° periodo	14/12/2009	Conferimento	25/11/2002	25/11/2022	20	
1ª proroga	27/04/2021	Proroga	25/11/2022	25/11/2032	10	

Concessione di coltivazione

**A.C 36.AG**

Id	Titolari	Conferimento	Zona	Area	Provvedimenti
1024	ENI (60% r.u.) ENERGEAN ITALY (40%)	21/02/2006	Zona A	22,21	Conferimento (17/06/2013) BUIG LVII-6 Rettifica (17/06/2014) BUIG LVIII-6 Trasferimento quote (01/08/2018) BUIG LXII-7 Cambio intestazione quote (19/03/2021) BUIG LXV-3

PERIODI DI VIGENZA

Periodo	Data decreto	Provvedimento	Inizio	Fine	Anni	Note
1° periodo	17/06/2013	Conferimento	21/02/2006	21/02/2026	20	

Presentata, in data 8 febbraio 2024, istanza di proroga pubblicata nel BUIG Anno LXVIII - N. 2

Concessione di coltivazione

**B.C 1.LF**

Id	Titolari	Conferimento	Zona	Area	Provvedimenti
954	ENERGEAN ITALY (95% r.u.) GAS PLUS ITALIANA (5%)	27/08/1970	Zona B	45,95	Conferimento (27/08/1970) BUIG XV-2 Ampliamento (02/09/1974) BUIG XIX-1 Cambio intestazione quota (19/04/1979) BUIG XXIII-8 Cambio intestazione quota (04/08/1993) BUIG XXXVII-10 Cambio intestazione quota (09/05/1996) BUIG XL-6 Cambio intestazione quota (09/05/1996) BUIG XL-6 Cambio intestazione quota (23/11/1998) BUIG XLII-12 Cambio intestazione quota (15/09/1999) BUIG XLIII-10 Proroga (31/05/2001) BUIG XLV-6 Cambio intestazione quota (12/02/2004) BUIG XLVIII-3 Cambio intestazione quota (12/02/2004) BUIG XLVIII-3 Cambio intestazione quota (20/07/2004) BUIG XLVIII-8 Proroga (16/04/2010) BUIG LIV-5 Cambio intestazione quota (01/03/2013) BUIG LVII-3 Proroga e ripermetrazione (07/09/2016) BUIG LX-9 Trasferimento quote (01/08/2018) BUIG LXII-7 Proroga (13/02/2021) BUIG LXV-2 Cambio intestazione quote (19/03/2021) BUIG LXV-3

**PERIODI DI VIGENZA**

Periodo	Data decreto	Provvedimento	Inizio	Fine	Anni	Note
1° periodo	27/08/1970	Conferimento	27/08/1970	27/08/2000	30	
1ª proroga	31/05/2001	Proroga	27/08/2000	27/08/2010	10	
2ª proroga	16/04/2010	Proroga	27/08/2010	27/08/2015	5	
3ª proroga	07/09/2016	Proroga	27/08/2015	27/08/2020	5	
4ª proroga	13/02/2021	Proroga	27/08/2020	27/08/2025	5	

Presentata, in data 9 agosto 2023, istanza di proroga pubblicata nel BUIG Anno LXVII - N. 8

Concessione di coltivazione

B.C 2.LF

Id	Titolari	Conferimento	Zona	Area	Provvedimenti
957	ENERGEAN ITALY (95% r.u.) GAS PLUS ITALIANA (5%)	02/12/1970	Zona B	35,06	Conferimento (02/12/1970) BUIG XV-1 Cambio intestazione quota (24/04/1979) BUIG XXIII-7 Cambio intestazione quota (04/08/1993) BUIG XXXVII-10 Cambio intestazione quota (09/05/1996) BUIG XL-6 Cambio intestazione quota (09/05/1996) BUIG XL-6 Cambio intestazione quota (23/11/1998) BUIG XLII-12 Cambio intestazione quota (15/09/1999) BUIG XLIII-10 Proroga (31/05/2001) BUIG XLV-6 Cambio intestazione quota (12/02/2004) BUIG XLVIII-3 Cambio intestazione quota (12/02/2004) BUIG XLVIII-3 Cambio intestazione quota (20/07/2004) BUIG XLVIII-8 Proroga (16/04/2010) BUIG LIV-5 Cambio intestazione quota (01/03/2013) BUIG LVII-3 Proroga e ripermetrazione (07/09/2016) BUIG LX-9 Trasferimento quote (01/08/2018) BUIG LXII-7 Cambio intestazione quote (19/03/2021) BUIG LXV-3 Proroga (31/03/2021) BUIG LXV-3

PERIODI DI VIGENZA

Periodo	Data decreto	Provvedimento	Inizio	Fine	Anni	Note
1° periodo	02/12/1970	Conferimento	02/12/1970	02/12/2000	30	
1ª proroga	31/05/2001	Proroga	02/12/2000	02/12/2010	10	
2ª proroga	16/04/2010	Proroga	02/12/2010	02/12/2015	5	
3ª proroga	07/09/2016	Proroga	02/12/2015	02/12/2020	5	
4ª proroga	31/03/2021	Proroga	02/12/2020	02/12/2025	5	

Presentata, in data 27 febbraio 2024, istanza di proroga pubblicata nel BUIG Anno LXVIII - N. 2

Concessione di coltivazione

**B.C 3.AS**

Id	Titolari	Conferimento	Zona	Area	Provvedimenti
961	ENI (100%)	07/07/1973	Zona B	128,20	Conferimento (07/07/1973) BUIG XVIII-2 Trasferimento quota (30/10/1974) BUIG XIX-3 Trasferimento quota (07/02/1976) BUIG XX-5 Ampliamento (14/12/1981) BUIG XXVI-6 Modifica programma lavori (31/07/1986) BUIG XXXI-2 Cambio intestazione (13/02/1998) BUIG XLII-3 Approvazione programma sviluppo ed esplorazione (04/12/1998) BUIG XLIII-1 Approvazione programma sviluppo e perforazione (23/10/2000) BUIG XLIV-11 Proroga (12/05/2003) BUIG XLVII-6 Trasferimento (09/02/2010) BUIG LIV-3 Proroga (11/07/2012) BUIG LVI-7 Cambio intestazione (21/11/2016) BUIG LX-11 Approvazione variazione programma lavori (10/08/2022) BUIG LXVI-8 Proroga (10/08/2022) BUIG LXVI-8 Riperimetrazione (10/08/2022) BUIG LXVI-8

**PERIODI DI VIGENZA**

Periodo	Data decreto	Provvedimento	Inizio	Fine	Anni	Note
1° periodo	07/07/1973	Conferimento	07/07/1973	07/07/2003	30	
1ª proroga	12/05/2003	Proroga	07/07/2003	07/07/2013	10	
2ª proroga	11/07/2012	Proroga	07/07/2013	07/07/2018	5	
3ª proroga	10/08/2022	Proroga e riperimetrazione	07/07/2018	07/07/2028	10	Approvata variazione programma lavori

Concessione di coltivazione

**B.C 5.AS**

Id	Titolari	Conferimento	Zona	Area	Provvedimenti
966	ENI (100%)	12/11/1974	Zona B	58,24	Conferimento (12/11/1974) BUIG XIX-4 Trasferimento quota (07/02/1976) BUIG XX-5 Modifica programma lavori (05/10/1996) BUIG XL-11 Cambio intestazione (13/02/1998) BUIG XLII-3 Proroga (03/12/2004) BUIG XLIX-1 Trasferimento (09/02/2010) BUIG LIV-3 Cambio intestazione (21/11/2016) BUIG LX-11 Proroga e riduzione (13/02/2017) BUIG LXI-2 Proroga (22/03/2021) BUIG LXV-3

**PERIODI DI VIGENZA**

Periodo	Data decreto	Provvedimento	Inizio	Fine	Anni	Note
1° periodo	12/11/1974	Conferimento	12/11/1974	12/11/2004	30	
1ª proroga	03/12/2004	Proroga	12/11/2004	12/11/2014	10	
2ª proroga	13/02/2017	Proroga e riduzione	12/11/2014	12/11/2019	5	
3ª proroga	22/03/2021	Proroga	12/11/2019	12/11/2024	5	

Presentata, in data 11 novembre 2022, istanza di proroga pubblicata nel BUIG Anno LXVI - N. 11

Concessione di coltivazione

B.C 7.LF

Id	Titolari	Conferimento	Zona	Area	Provvedimenti
968	ENERGEAN ITALY (95% r.u.) GAS PLUS ITALIANA (5%)	29/05/1974	Zona B	101,50	Conferimento (20/05/1975) BUIG XIX-9 Cambio intestazione quota (19/04/1979) BUIG XXIII-8 Trasferimento quota (07/04/1989) BUIG XXXIII-11 Cambio intestazione quota (04/08/1993) BUIG XXXVII-10 Sospensione attività di sviluppo (04/03/1994) BUIG XXXVIII-4 Trasferimento quota (04/03/1994) BUIG XXXVIII-4 Proroga sospensione attività di sviluppo (18/03/1996) BUIG XL-4 Cambio intestazione quota (09/05/1996) BUIG XL-6 Cambio intestazione quota (09/05/1996) BUIG XL-6 Modifica programma sviluppo (30/04/1997) BUIG XLI-5 Cambio intestazione quota (23/11/1998) BUIG XLII-12 Cambio intestazione quota (15/09/1999) BUIG XLIII-10 Cambio intestazione quota (12/02/2004) BUIG XLVIII-3 Cambio intestazione quota (12/02/2004) BUIG XLVIII-3 Proroga (27/05/2004) BUIG XLVIII-6 Cambio intestazione quota (20/07/2004) BUIG XLVIII-8 Proroga (22/10/2012) BUIG LVI-10 Cambio intestazione quota (01/03/2013) BUIG LVII-3 Rettifica (01/03/2013) BUIG LVII-3 Proroga e riduzione (21/11/2016) BUIG LX-12 Trasferimento quote (01/08/2018) BUIG LXII-7 Cambio intestazione quote (19/03/2021) BUIG LXV-3

PERIODI DI VIGENZA

Periodo	Data decreto	Provvedimento	Inizio	Fine	Anni	Note
1° periodo	20/05/1975	Conferimento	29/05/1974	29/05/2004	30	
1ª proroga	27/05/2004	Proroga	29/05/2004	29/05/2014	10	
2ª proroga	22/10/2012	Proroga	29/05/2014	29/05/2019	5	
3ª proroga	21/11/2016	Proroga e riduzione	29/05/2019	29/05/2024	5	

Presentata, in data 30 luglio 2021, istanza di proroga pubblicata nel BUIG Anno LXV - N. 8

Concessione di coltivazione

B.C 8.LF

Id	Titolari	Conferimento	Zona	Area	Provvedimenti
971	ENERGEAN ITALY (61,72% r.u.) ENI (38,28%)	09/03/1978	Zona B	262,00	Conferimento (09/03/1978) BUIG XXII-7 Trasferimento quota (20/11/1978) BUIG XXIII-3 Cambio intestazione quota (16/07/1979) BUIG XXIII-9 Trasferimento quota (13/09/1982) BUIG XXVI-12 Modifica programma lavori (04/04/1984) BUIG XXVIII-7 Trasferimento quota (08/05/1984) BUIG XXVIII-10 Approvazione programma definitivo (20/11/1985) BUIG XXX-4 Trasferimento quota (15/04/1987) BUIG XXXI-11 Modifica programma lavori (03/07/1989) BUIG XXXIII-11 Approvazione nuovo programma lavori (29/06/1990) BUIG XXXVI-6 Approvazione nuovo programma di sviluppo e ricerca (09/09/1991) BUIG XXXV-10 Cambio intestazione quota (04/08/1993) BUIG XXXVII-10 Cambio intestazione quota (13/02/1998) BUIG XLII-3 Cambio intestazione quota (23/11/1998) BUIG XLII-12 Cambio intestazione quota (15/09/1999) BUIG XLIII-10 Intestazione quota (12/02/2004) BUIG XLVIII-3 Proroga (29/02/2008) BUIG LII-3 Approvazione programma lavori (29/02/2008) BUIG LII-3 Proroga e riduzione (12/10/2017) BUIG LXI-10 Trasferimento quote (01/08/2018) BUIG LXII-7 Cambio intestazione quote (19/03/2021) BUIG LXV-3 Proroga e riduzione (29/11/2024) BUIG LXVIII-11

PERIODI DI VIGENZA

Periodo	Data decreto	Provvedimento	Inizio	Fine	Anni	Note
1° periodo	09/03/1978	Conferimento	09/03/1978	09/03/2008	30	
1ª proroga	29/02/2008	Proroga	09/03/2008	09/03/2018	10	
2ª proroga	12/10/2017	Proroga e riduzione	09/03/2018	09/03/2023	5	
3ª proroga	29/11/2024	Proroga e ripermetrazione	09/03/2023	09/03/2028	5	

Concessione di coltivazione

**B.C 10.AS**

Id	Titolari	Conferimento	Zona	Area	Provvedimenti
977	ENI (51% r.u.) ENERGEAN ITALY (49%)	27/05/1980	Zona B	153,70	Conferimento (16/12/1980) BUIG XXV-5 Approvazione integrazione programma (07/07/1989) BUIG XXXIV-2 Trasferimento quota (06/10/1992) BUIG XXXVII-10 Cambio intestazione quota (02/09/1993) BUIG XXXVII-10 Cambio intestazione quota (13/02/1998) BUIG XLII-3 Intestazione quota (12/02/2004) BUIG XLVIII-3 Proroga (07/01/2010) BUIG LIV-2 Trasferimento quota (09/02/2010) BUIG LIV-3 Cambio intestazione (21/11/2016) BUIG LX-11 Trasferimento quote (01/08/2018) BUIG LXII-7 Proroga e riduzione (24/02/2021) BUIG LXV-2 Cambio intestazione quote (19/03/2021) BUIG LXV-3

PERIODI DI VIGENZA

Periodo	Data decreto	Provvedimento	Inizio	Fine	Anni	Note
1° periodo	16/12/1980	Conferimento	27/05/1980	27/05/2010	30	
1ª proroga	07/01/2010	Proroga	27/05/2010	27/05/2020	10	
2ª proroga	24/02/2021	Proroga e riduzione	27/05/2020	27/05/2025	5	

Presentata, in data 26 maggio 2023, istanza di proroga pubblicata nel BUIG Anno LXVII - N. 5



Concessione di coltivazione

**B.C 13.AS**

Id	Titolari	Conferimento	Zona	Area	Provvedimenti
986	ENI (51% r.u.) ENERGEAN ITALY (49%)	27/05/1980	Zona B	321,70	Conferimento (13/09/1982) BUIG XXVI-12 Trasferimento quota (06/10/1992) BUIG XXXVII-10 Cambio intestazione quota (02/09/1993) BUIG XXXVII-10 Sospensione lavori di sviluppo (23/07/1996) BUIG XL-8 Modifica programma lavori (23/07/1996) BUIG XL-8 Cambio intestazione quota (13/07/1998) BUIG XLII-3 Approvazione nuovo programma di sviluppo e ricerca (03/03/2000) BUIG XLIV-3 Intestazione quota (12/02/2004) BUIG XLVIII-3 Proroga (05/04/2011) BUIG LV-5 Modifica programma lavori (18/02/2015) BUIG LIX-2 Modifica programma lavori (03/07/2017) BUIG LXI-7 Trasferimento quote (01/08/2018) BUIG LXII-7 Cambio intestazione quote (19/03/2021) BUIG LXV-3 Proroga e ripermetrazione (31/03/2021) BUIG LXV-3 Rettifica (09/04/2021) BUIG LXV-4

**PERIODI DI VIGENZA**

Periodo	Data decreto	Provvedimento	Inizio	Fine	Anni	Note
1° periodo	13/09/1982	Conferimento	27/05/1980	27/05/2010	30	
1ª proroga	05/04/2011	Proroga	27/05/2010	27/05/2020	10	
2ª proroga	31/03/2021	Proroga e ripermetrazione	27/05/2020	27/05/2025	5	

Presentata, in data 26 maggio 2023, istanza di proroga pubblicata nel BUIG Anno LXVII - N. 5

Concessione di coltivazione

**B.C 14.AS**

Id	Titolari	Conferimento	Zona	Area	Provvedimenti
987	ENI (51% r.u.) ENERGEAN ITALY (49%)	27/05/1980	Zona B	133,90	Conferimento (13/09/1982) BUIG XXVI-12 Trasferimento quota (06/10/1992) BUIG XXXVII-10 Cambio intestazione quota (02/09/1993) BUIG XXXVII-10 Cambio intestazione quota (13/02/1998) BUIG XLII-3 Modifica programma sviluppo (14/01/2003) BUIG XLVII-2 Intestazione quota (12/02/2004) BUIG XLVIII-3 Proroga (29/01/2010) BUIG LIV-2 Trasferimento quote (01/08/2018) BUIG LXII-7 Cambio intestazione quote (19/03/2021) BUIG LXV-3 Proroga e riperimetrazione (07/05/2021) BUIG LXV-5

Presentata, in data 8 settembre 2023, istanza di variazione dell'area del titolo pubblicata nel BUIG Anno LXVII - N. 9

**PERIODI DI VIGENZA**

Periodo	Data decreto	Provvedimento	Inizio	Fine	Anni	Note
1° periodo	13/09/1982	Conferimento	27/05/1980	27/05/2010	30	
1ª proroga	29/01/2010	Proroga	27/05/2010	27/05/2020	10	
2ª proroga	07/05/2021	Proroga e riperimetrazione	27/05/2020	27/05/2025	5	

Presentata, in data 26 maggio 2023, istanza di proroga pubblicata nel BUIG Anno LXVII - N. 5

Concessione di coltivazione

**B.C 17.TO**

Id	Titolari	Conferimento	Zona	Area	Provvedimenti
996	ENI (100%)	18/10/1988	Zona B	128,00	Conferimento (18/10/1988) BUIG XXXIII-2 Cambio intestazione quota (08/04/1991) BUIG XXXVI-6 Approvazione piano sviluppo (18/07/1991) BUIG XXXV-8 Trasferimento quota (08/02/1993) BUIG XXXVII-8 Trasferimento quota e nomina r.u. (08/02/1993) BUIG XXXVII-8 Trasferimento quota (02/09/1993) BUIG XXXVII-10 Cambio intestazione quota (02/09/1993) BUIG XXXVII-10 Modifica programma lavori (03/09/1993) BUIG XXXVII-10 Trasferimento quota (29/03/1994) BUIG XXXVIII-4 Cambio intestazione quota (01/08/1994) BUIG XXXVIII-9 Proroga termine di inizio produzione (01/08/1994) BUIG XXXVIII-9 Trasferimento quota (07/03/1997) BUIG XLI-4 Trasferimento quota (22/07/1997) BUIG XLI-8 Modifica programma sviluppo (29/10/1997) BUIG XLI-11 Trasferimento quote (03/12/1997) BUIG XLII-1 Cambio intestazione (13/02/1998) BUIG XLII-3 Ampliamento (26/11/2002) BUIG XLVI-12 Approvazione nuovo programma lavori (14/12/2009) BUIG LIV-1 Modifica programma lavori (18/02/2015) BUIG LIX-2 Proroga e riduzione (12/10/2017) BUIG LXI-10

**PERIODI DI VIGENZA**

Periodo	Data decreto	Provvedimento	Inizio	Fine	Anni	Note
1° periodo	18/10/1988	Conferimento	18/10/1988	18/10/2018	30	
1ª proroga	12/10/2017	Proroga e riduzione	19/10/2018	18/10/2028	10	

Concessione di coltivazione

**B.C 20.AS**

Id	Titolari	Conferimento	Zona	Area	Provvedimenti
1002	ENI (51% r.u.) ENERGEAN ITALY (49%)	27/05/1980	Zona B	82,21	Conferimento (16/01/1992) BUIG XXXVI-5 Trasferimento quota (06/10/1992) BUIG XXXVII-10 Cambio intestazione quota (02/09/1993) BUIG XXXVII-10 Approvazione nuovo programma di esplorazione (02/04/1996) BUIG XL-5 Cambio intestazione quota (13/02/1998) BUIG XLII-3 Intestazione quota (12/02/2004) BUIG XLVIII-3 Trasferimento quote (01/08/2018) BUIG LXII-7 Cambio intestazione quote (19/03/2021) BUIG LXV-3

Presentata, in data 7 dicembre 2007, istanza di variazione dell'area del titolo pubblicata nel BUIG Anno LII - N. 1

PERIODI DI VIGENZA

Periodo	Data decreto	Provvedimento	Inizio	Fine	Anni	Note
1° periodo	16/01/1992	Conferimento	27/05/1980	27/05/2010	30	

Presentata, in data 3 giugno 2009, istanza di proroga pubblicata nel BUIG Anno LIII - N. 7

Presentata, in data 28 maggio 2018, istanza di proroga pubblicata nel BUIG Anno LXII - N. 5

Presentata, in data 26 maggio 2023, istanza di proroga pubblicata nel BUIG Anno LXVII - N. 5

Concessione di coltivazione

**B.C 22.AG**

Id	Titolari	Conferimento	Zona	Area	Provvedimenti
1020	ENI (100%)	01/10/1994	Zona B	23,27	Conferimento (02/02/2000) BUIG XLIV-2 Proroga e riduzione (28/03/2017) BUIG LXI-4 Proroga (10/03/2021) BUIG LXV-3

PERIODI DI VIGENZA

Periodo	Data decreto	Provvedimento	Inizio	Fine	Anni	Note
1° periodo	02/02/2000	Conferimento	01/10/1994	01/10/2014	20	
1ª proroga	28/03/2017	Proroga	01/10/2014	31/03/2018	3	La proroga è stata concessa per un periodo inferiore a quello richiesto.
1ª proroga	10/03/2021	Proroga	31/03/2018	01/10/2024	7	Proroga per la restante parte del periodo di prima proroga decennale richiesto e solo parzialmente concesso con il decreto ministeriale 28 marzo 2017

Presentata, in data 23 settembre 2024, istanza di proroga pubblicata nel BUIG Anno LXVIII - N. 9

Concessione di coltivazione

**B.C 23.AG**

Id	Titolari	Conferimento	Zona	Area	Provvedimenti
1025	ENI (100%)	21/09/2006	Zona B	9,93	Conferimento (11/10/2013) BUIG LVII-10 Accettazione rinuncia parziale e riduzione area (29/12/2022) BUIG LXVI-12

PERIODI DI VIGENZA

Periodo	Data decreto	Provvedimento	Inizio	Fine	Anni	Note
1° periodo	11/10/2013	Conferimento	21/09/2006	21/09/2026	20	

Presentata, in data 18 settembre 2024, istanza di proroga pubblicata nel BUIG Anno LXVIII - N. 9

Concessione di coltivazione

**C.C 1.AG**

Id	Titolari	Conferimento	Zona	Area	Provvedimenti
955	ENI MEDITERRANEA IDROCARBURI (100%)	18/08/1967	Zona C	31,67	Conferimento (06/10/1970) BUIG XV-1 Modifica programma lavori (02/09/1996) BUIG XL-10 Proroga (28/04/1997) BUIG XLI-5 Approvazione nuovo piano sviluppo (22/07/1997) BUIG XLI-8 Cambio intestazione (13/02/1998) BUIG XLII-3 Trasferimento (03/10/2005) BUIG XLIX-11 Proroga (10/06/2008) BUIG LII-7 Proroga (08/08/2012) BUIG LVI-9 Proroga (03/07/2017) BUIG LXI-7 Proroga e ripermetrazione (27/06/2023) BUIG LXVII-6 Rettifica (08/08/2023) BUIG LXVII-8

PERIODI DI VIGENZA

Periodo	Data decreto	Provvedimento	Inizio	Fine	Anni	Note
1° periodo	06/10/1970	Conferimento	18/08/1967	18/08/1997	30	
1ª proroga	28/04/1997	Proroga	18/08/1997	18/08/2007	10	
2ª proroga	10/06/2008	Proroga	18/08/2007	18/08/2012	5	
3ª proroga	08/08/2012	Proroga	18/08/2012	18/08/2017	5	
4ª proroga	03/07/2017	Proroga	18/08/2017	18/08/2022	5	
5ª proroga	27/06/2023	Proroga	18/08/2022	18/08/2027	5	

Presentata, in data 14 agosto 2025, istanza di proroga pubblicata nel BUIG Anno LXIX - N. 8

Concessione di coltivazione

**C.C 3.AG**

Id	Titolari	Conferimento	Zona	Area	Provvedimenti
975	ENI MEDITERRANEA IDROCARBURI (100%)	13/06/1980	Zona C	139,80	Conferimento (13/06/1980) BUIG XXIV-11 Modifica programma lavori (14/03/1989) BUIG XXXIII-11 Modifica programma lavori (08/05/1996) BUIG XL-6 Approvazione nuovo programma di esplorazione (22/07/1997) BUIG XLI-8 Cambio intestazione (13/02/1998) BUIG XLII-3 Trasferimento (12/07/2005) BUIG XLIX-8 Modifica programma lavori (20/10/2005) BUIG XLIX-10 Proroga (01/03/2010) BUIG LIV-4 Proroga e ripermetrazione (03/05/2021) BUIG LXV-5

PERIODI DI VIGENZA

Periodo	Data decreto	Provvedimento	Inizio	Fine	Anni	Note
1° periodo	13/06/1980	Conferimento	13/06/1980	13/06/2010	30	
1ª proroga	01/03/2010	Proroga	13/06/2010	13/06/2020	10	
2ª proroga	03/05/2021	Proroga e ripermetrazione	13/06/2020	13/06/2025	5	

Presentata, in data 8 giugno 2023, istanza di proroga pubblicata nel BUIG Anno LXVII - N. 6

Concessione di coltivazione

C.C 6.EO

Id	Titolari	Conferimento	Zona	Area	Provvedimenti
991	ENERGEAN ITALY (60% r.u.) ENI (40%)	17/02/1984	Zona C	63,46	Conferimento e unificazione (17/02/1984) BUIG XXVIII-5 Trasferimento quota (10/10/1984) BUIG XXIX-2 Cambio intestazione quota (07/08/1985) BUIG XXIX-12 Trasferimento quota (02/07/1990) BUIG XXXV-3 Cambio intestazione quota (12/05/1992) BUIG XXXVI-11 Trasferimento quota (02/01/1993) BUIG XXXVII-9 Cambio intestazione quota (02/09/1993) BUIG XXXVII-10 Cambio intestazione quota (13/02/1998) BUIG XLII-3 Cambio intestazione quota (29/09/1999) BUIG XLIII-10 Assunzione quota (10/12/1999) BUIG XLIV-1 Intestazione quota (12/02/2004) BUIG XLVIII-3 Proroga (13/11/2015) BUIG LIX-11 Trasferimento quote (01/08/2018) BUIG LXII-7 Cambio intestazione quote (19/03/2021) BUIG LXV-3 Accettazione rinuncia parziale e riduzione area (29/12/2022) BUIG LXVI-12 Proroga (14/06/2024) BUIG LXVIII-6

PERIODI DI VIGENZA

Periodo	Data decreto	Provvedimento	Inizio	Fine	Anni	Note
1° periodo	17/02/1984	Conferimento e unificazione	17/02/1984	28/12/2012	28	La scadenza corrisponde a quella dell'originaria concessione C.C 5.ME con la quale la concessione C.C 6.EO è stata conferita e unificata.
1ª proroga	13/11/2015	Proroga	28/12/2012	28/12/2022	10	
2ª proroga	14/06/2024	Proroga	28/12/2022	28/12/2027	5	

Concessione di coltivazione

**CERVIA MARE**

Id	Titolari	Conferimento	Zona	Area	Provvedimenti
952	ENI (100%)	12/09/1966	Zona A	43,40	Conferimento (24/02/1967) BUIG XI-5 Prolungamento vigenza (12/03/1968) BUIG XII-7 Approvazione piano sviluppo (31/07/1986) BUIG XXXI-3 Approvazione nuovo piano sviluppo (24/03/1992) BUIG XXXVI-5 Proroga (26/08/1996) BUIG XL-9 Cambio intestazione (13/02/1998) BUIG XLII-3 Modifica programma sviluppo (20/02/2001) BUIG XLV-3 Proroga (23/08/2006) BUIG L-9 Proroga (02/03/2012) BUIG LVI-3 Proroga e unificazione (01/03/2017) BUIG LXI-3 Proroga (31/03/2021) BUIG LXV-3

La concessione deriva dall'unificazione delle preesistenti concessioni «CERVIA MARE», «FASCIA CERVIA MARE» e «A.C4.AS»

**PERIODI DI VIGENZA**

Periodo	Data decreto	Provvedimento	Inizio	Fine	Anni	Note
1° periodo	24/02/1967	Conferimento	12/09/1966	12/09/1986	20	
1ª proroga	12/03/1968	Prolungamento vigenza	12/09/1986	12/09/1996	10	
2ª proroga	26/08/1996	Proroga	12/09/1996	12/09/2006	10	
3ª proroga	23/08/2006	Proroga	12/09/2006	12/09/2011	5	
4ª proroga	02/03/2012	Proroga	12/09/2011	12/09/2016	5	
5ª proroga	01/03/2017	Proroga e unificazione	12/09/2016	12/09/2021	5	Proroga e unificazione delle concessioni «CERVIA MARE», «FASCIA CERVIA MARE» e «A.C 4.AS»
6ª proroga	31/03/2021	Proroga	12/09/2021	12/09/2026	5	

Presentata, in data 11 settembre 2024, istanza di proroga pubblicata nel BUIG Anno LXVIII - N. 9

Concessione di coltivazione

**D.C 1.AG**

Id	Titolari	Conferimento	Zona	Area	Provvedimenti
963	ENI (100%)	07/07/1973	Zona D Zona F	66,64	Conferimento (07/07/1973) BUIG XVIII-2 Aggiornamento programma lavori (05/07/1994) BUIG XXXVIII-8 Cambio intestazione (13/02/1998) BUIG XLII-3 Proroga (11/02/2003) BUIG XLVII-3 Trasferimento (09/02/2010) BUIG LIV-3 Proroga (06/08/2012) BUIG LVI-9 Cambio intestazione (23/03/2016) BUIG LX-3 Proroga e unificazione (27/05/2021) BUIG LXV-5 Proroga e ripermetrazione (24/02/2025) BUIG LXIX-2

La concessione deriva dall'unificazione delle preesistenti concessioni «D.C1.AG» e «F.C1.AG»

**PERIODI DI VIGENZA**

Periodo	Data decreto	Provvedimento	Inizio	Fine	Anni	Note
1° periodo	07/07/1973	Conferimento	07/07/1973	07/07/2003	30	
1ª proroga	11/02/2003	Proroga	07/07/2003	07/07/2013	10	
2ª proroga	06/08/2012	Proroga	07/07/2013	07/07/2018	5	
3ª proroga	27/05/2021	Proroga e unificazione	07/07/2018	07/07/2023	5	Proroga e unificazione delle concessioni «D.C1.AG» e «F.C1.AG»
4ª proroga	24/02/2025	Proroga e ripermetrazione	08/07/2023	07/07/2028	5	

Concessione di coltivazione

**D.C 2.AG**

Id	Titolari	Conferimento	Zona	Area	Provvedimenti
972	ENI (100%)	24/07/1978	Zona D	19,97	Conferimento (24/07/1978) BUIG XXII-10 Integrazione programma lavori (15/07/1997) BUIG XLI-8 Cambio intestazione (13/02/1998) BUIG XLII-3 Proroga (10/06/2008) BUIG LII-7 Trasferimento (09/02/2010) BUIG LIV-3 Cambio intestazione (23/03/2016) BUIG LX-3 Proroga e ripermetrazione (23/03/2021) BUIG LXV-3 Proroga e ripermetrazione (27/02/2025) BUIG LXIX-2

**PERIODI DI VIGENZA**

Periodo	Data decreto	Provvedimento	Inizio	Fine	Anni	Note
1° periodo	24/07/1978	Conferimento	24/07/1978	24/07/2008	30	
1ª proroga	10/06/2008	Proroga	24/07/2008	24/07/2018	10	
2ª proroga	23/03/2021	Proroga e ripermetrazione	24/07/2018	24/07/2023	5	
3ª proroga	27/02/2025	Proroga e ripermetrazione	25/07/2023	25/07/2028	5	



Concessione di coltivazione

**D.C 4.AG**

Id	Titolari	Conferimento	Zona	Area	Provvedimenti
983	ENI (100%)	31/03/1981	Zona D	14,73	Conferimento (13/09/1982) BUIG XXVI-10 Aggiornamento programma lavori (05/07/1994) BUIG XXXVIII-8 Cambio intestazione (13/02/1998) BUIG XLII-3 Trasferimento (09/02/2010) BUIG LIV-3 Proroga (30/03/2012) BUIG LVI-3 Cambio intestazione (23/03/2016) BUIG LX-3 Proroga e ripermetrazione (15/03/2021) BUIG LXV-3

PERIODI DI VIGENZA

Periodo	Data decreto	Provvedimento	Inizio	Fine	Anni	Note
1° periodo	13/09/1982	Conferimento	31/03/1981	31/03/2011	30	
1ª proroga	30/03/2012	Proroga	31/03/2011	31/03/2021	10	
2ª proroga	15/03/2021	Proroga e ripermetrazione	31/03/2021	31/03/2026	5	

Presentata, in data 26 marzo 2024, istanza di proroga pubblicata nel BUIG Anno LXVIII - N. 3

Concessione di coltivazione

**G.C 1.AG**

Id	Titolari	Conferimento	Zona	Area	Provvedimenti
1026	ENI MEDITERRANEA IDROCARBURI (60% r.u.) ENERGEAN ITALY (40%)	31/10/2014	Zona G	145,60	Conferimento (31/10/2014) BUIG LVIII-10 Rettifica (29/01/2015) BUIG LIX-2 Modifica programma lavori (12/07/2018) BUIG LXII-7 Trasferimento quote (01/08/2018) BUIG LXII-7 Cambio intestazione quote (19/03/2021) BUIG LXV-3 Trasferimento quote (24/05/2022) BUIG LXVI-5

PERIODI DI VIGENZA

Periodo	Data decreto	Provvedimento	Inizio	Fine	Anni	Note
1° periodo	31/10/2014	Conferimento	31/10/2014	31/10/2034	20	

Concessione di coltivazione

**PORTO CORSINI MARE**

Id	Titolari	Conferimento	Zona	Area	Provvedimenti
1008	ENI (100%)	01/10/1996	Zona A	107,70	Unificazione (05/10/1996) BUIG XL-11 Cambio intestazione (13/02/1998) BUIG XLII-3 Approvazione nuovo programma di sviluppo e ricerca (04/07/2001) BUIG XLV-8 Proroga (07/07/2006) BUIG L-8 Proroga (13/03/2012) BUIG LVI-3 Proroga (13/04/2017) BUIG LXI-4 Proroga e unificazione (23/12/2020) BUIG LXIV-12 Ampliamento (30/12/2024) BUIG LXVIII-12

La concessione deriva dall'unificazione delle preesistenti concessioni «PORTO CORSINI MARE» e «FASCIA PORTO CORSINI MARE», dalla successiva unificazione con la porzione sud, comprendente il giacimento PORTO CORSINI MARE EST, della preesistente concessione «A.C1.AG» e dall'ampliamento sulle porzioni di area in cui insiste parte del campo PORTO CORSINI MARE EST rilasciate dalle confinanti concessioni «A.C29.EA» e «A.C30.EA»

**PERIODI DI VIGENZA**

Periodo	Data decreto	Provvedimento	Inizio	Fine	Anni	Note
1° periodo	05/10/1996	Unificazione	01/10/1996	26/05/2006	10	La concessione PORTO CORSINI MARE deriva dall'unificazione delle preesistenti concessioni PORTO CORSINI MARE e FASCIA PORTO CORSINI MARE .
1ª proroga	07/07/2006	Proroga	26/05/2006	26/05/2011	5	
2ª proroga	13/03/2012	Proroga	26/05/2011	26/05/2016	5	
3ª proroga	13/04/2017	Proroga	26/05/2016	26/05/2021	5	
4ª proroga	23/12/2020	Proroga e unificazione	23/12/2020	14/09/2025	5	Proroga e unificazione della concessione «PORTO CORSINI MARE» e della porzione sud, comprendente il giacimento PORTO CORSINI MARE EST, della concessione «A.C1.AG»

Presentata, in data 14 settembre 2023, istanza di proroga pubblicata nel BUIG Anno LXVII - N. 9

## CONCESSIONI DI COLTIVAZIONE CESSATE IN ATTESA DI RIPRISTINO MINERARIO DELL'AREA

*Legge 11 gennaio 1957, n. 6, Legge 21 luglio 1967, n. 613 e successive modificazioni, Legge 9 gennaio 1991, n. 9, Decreto del Presidente della Repubblica 18 aprile 1994, n. 484 e Decreto Legislativo 25 novembre 1996, n. 625*

*Sono cessate in attesa di ripristino minerario dell'area n. 35 CONCESSIONI DI COLTIVAZIONE per complessivi 3.093,04 Km<sup>2</sup>*

Regione	Numero concessioni	Superficie Km <sup>2</sup>
ABRUZZO	1	109,47
BASILICATA	6	350,91
EMILIA ROMAGNA	4	259,34
LOMBARDIA	8	528,40
MARCHE	4	221,48
MOLISE	1	6,13
PUGLIA	6	468,59
ZONA A	1	5,95
ZONA A	2	139,71
ZONA B	5	446,74
ZONA F	1	556,31

Nella tabella i titoli afferenti a due o più regioni/zona marine sono conteggiati più volte, una per ciascuna regione/zona mentre a ciascuna regione/zona marina viene attribuita la parte di area del titolo minerario ad essa afferente.

Concessione di coltivazione

### BAGNOLO MELLA

Id	Titolari	Conferimento	Regione	Area	Provvedimenti
905	ENI (100%)	01/01/1997	Lombardia	60,43	Attribuzione (21/04/1998) BUIG XLII-5

Presentata in data 14 settembre 2016 e pubblicata nel BUIG Anno LX N.9 istanza di rinuncia all'istanza di proroga presentata in data 9 gennaio 2015 e pubblicata nel BUIG Anno LIX N.1.

PERIODI DI VIGENZA

Periodo	Data decreto	Provvedimento	Inizio	Fine	Anni	Note
1° periodo	21/04/1998	Attribuzione	01/01/1997	01/01/2017	20	

Concessione di coltivazione

### CALCIANO

Id	Titolari	Conferimento	Regione	Area	Provvedimenti
816	ENI (100%)	25/01/1982	Basilicata	65,26	Conferimento (25/01/1982) BUIG XXVI-5 Riduzione area (10/03/1988) BUIG XXXII-8 Approvazione programma lavori (18/12/1995) BUIG XL-1 Cambio intestazione (13/02/1998) BUIG XLII-3

Con provvedimento del 23 giugno 2016 pubblicato nel BUIG Anno LX n. 6, è stato comunicato il rigetto dell'istanza presentata in data 9 novembre 2010 dalla Società CANOEL ITALIA S.r.l. relativa alla riattribuzione ad altro operatore del giacimento marginale CANALDENTE ricadente nella concessione di coltivazione CALCIANO.

PERIODI DI VIGENZA

Periodo	Data decreto	Provvedimento	Inizio	Fine	Anni	Note
1° periodo	25/01/1982	Conferimento	25/01/1982	25/01/2012	30	

Concessione di coltivazione

**CANDELA**

Id	Titolari	Conferimento	Regione	Area	Provvedimenti
789	ENI (60,5% r.u.) ENERGEAN ITALY (39,5%)	29/09/1972	Basilicata Puglia	331,90	Unificazione (29/09/1972) BUIG XVII-3 Cambio intestazione quota (16/07/1985) BUIG XXIX-10 Trasferimento quota (20/08/1990) BUIG XXXV-2 Cambio intestazione quota (12/05/1992) BUIG XXXVI-11 Approvazione programma lavori (06/08/1993) BUIG XXXVII-9 Proroga (06/08/1993) BUIG XXXVII-9 Cambio intestazione quota (02/09/1993) BUIG XXXVII-10 Trasferimento quota (02/09/1993) BUIG XXXVII-10 Cambio intestazione quota (13/02/1998) BUIG XLII-3 Intestazione quota (12/02/2004) BUIG XLVIII-3 Proroga e rimodulazione programma lavori (04/02/2005) BUIG XLIX-3 Proroga (02/07/2009) BUIG LIII-8 Trasferimento quote (01/08/2018) BUIG LXII-7 Cambio intestazione quote (19/03/2021) BUIG LXV-3

Con istanza presentata in data 10 maggio 2022, prot. n. 14339, è stato chiesto il ritiro delle istanze di proroga presentate in data 25 agosto 2016, pubblicata nel BUIG Anno LX-N.9, e 31 maggio 2021, pubblicata nel BUIG Anno LXV-N.6. Il procedimento relativo all'istanza di proroga presentata in data 24 ottobre 2011 e pubblicata nel BUIG Anno LVII - N. 8 si è concluso per sopravvenuta scadenza del titolo a seguito del ritiro delle istanze riferite ai periodi di proroga successivi. Il procedimento relativo all'istanza di variazione dell'area del titolo presentata in data 31 maggio 2021 e pubblicata nel BUIG Anno LXV-N.6 si è concluso per sopravvenuta scadenza del titolo a seguito del ritiro delle istanze di proroga.

PERIODI DI VIGENZA

Periodo	Data decreto	Provvedimento	Inizio	Fine	Anni	Note
1° periodo	29/09/1972	Unificazione	29/09/1972	01/06/1993	21	La concessione CANDELA deriva dall'unificazione di 20 preesistenti concessioni. La scadenza corrisponde a quella dell'originaria concessione PALAZZO D'ASCOLI, prima in scadenza tra le 20 concessioni originarie.
1ª proroga	06/08/1993	Proroga	01/06/1993	01/06/2003	10	
2ª proroga	04/02/2005	Proroga	31/05/2003	31/05/2008	5	
3ª proroga	02/07/2009	Proroga	31/05/2008	31/05/2013	5	

Concessione di coltivazione

**CANONICA**

Id	Titolari	Conferimento	Regione	Area	Provvedimenti
910	ENI (100%)	01/01/1997	Lombardia	53,02	Attribuzione (18/06/1998) BUIG XLII-6

Presentata in data 14 settembre 2016 e pubblicata nel BUIG Anno LX N.9 istanza di rinuncia alle istanze di proroga del 31 luglio 2001 (pubblicata nel BUIG Anno XLV N.8), del 29 dicembre 2010 (pubblicata nel BUIG Anno LV N. 1) e del 12 gennaio 2015 (pubblicata nel BUIG Anno LIX N. 1).

PERIODI DI VIGENZA

Periodo	Data decreto	Provvedimento	Inizio	Fine	Anni	Note
1° periodo	18/06/1998	Attribuzione	01/01/1997	01/01/2002	5	

Concessione di coltivazione

**CIGNONE**

Id	Titolari	Conferimento	Regione	Area	Provvedimenti
891	ENI (100%)	01/01/1997	Lombardia	135,59	Attribuzione (20/10/1997) BUIG XLI-10 Conferma (06/11/2001) BUIG XLV-12

Presentata, in data 20 gennaio 2009, istanza di rinuncia pubblicata nel BUIG Anno LIII - N. 2

PERIODI DI VIGENZA

Periodo	Data decreto	Provvedimento	Inizio	Fine	Anni	Note
1° periodo	20/10/1997	Attribuzione	01/01/1997	01/01/2017	20	

Concessione di coltivazione

### CORTEMAGGIORE

Id	Titolari	Conferimento	Regione	Area	Provvedimenti
892	ENI (100%)	01/01/1997	Emilia Romagna Lombardia	146,03	Attribuzione (20/10/1997) BUIG XLI-10 Conferma (15/10/2001) BUIG XLV-11

Presentata in data 14 settembre 2016 e pubblicata nel BUIG Anno LX N.9 istanza di rinuncia all'istanza di proroga presentata in data 12 gennaio 2015 e pubblicata nel BUIG Anno LIX N.1.

PERIODI DI VIGENZA

Periodo	Data decreto	Provvedimento	Inizio	Fine	Anni	Note
1° periodo	20/10/1997	Attribuzione	01/01/1997	01/01/2017	20	

Concessione di coltivazione

### FIUME TRESTE

Id	Titolari	Conferimento	Regione	Area	Provvedimenti
810	ENI (100%)	24/11/1977	Abruzzo Molise	115,60	Unificazione (24/11/1977) BUIG XXII-1 Proroga (08/07/1987) BUIG XXXII-3 Cambio intestazione (13/02/1998) BUIG XLII-3 Modifica programma lavori (04/04/2000) BUIG XLIV-5 Conferma (11/02/2002) BUIG XLVI-3 Proroga (11/02/2002) BUIG XLVI-3 Modifica programma lavori (11/02/2002) BUIG XLVI-3 Rettifica (29/07/2002) BUIG XLVI-10

PERIODI DI VIGENZA

Periodo	Data decreto	Provvedimento	Inizio	Fine	Anni	Note
1° periodo	24/11/1977	Unificazione	24/11/1977	21/11/1990	13	La concessione FIUME TRESTE deriva dall'unificazione di 13 preesistenti concessioni. La scadenza corrisponde a quella dell'originaria concessione FIUME TRESTE, prima in scadenza tra le 13 concessioni originarie.
1ª proroga	08/07/1987	Proroga	21/11/1990	21/11/2000	10	
2ª proroga	11/02/2002	Proroga	21/11/2000	21/12/2005	5	

Concessione di coltivazione

### GAGGIANO

Id	Titolari	Conferimento	Regione	Area	Provvedimenti
904	ENI (100%)	01/01/1997	Lombardia	101,64	Attribuzione (17/03/1998) BUIG XLII-4

Con istanza del 3 giugno 2019 l'operatore ha chiesto il ritiro dell'istanza di proroga decennale del 29/12/2005, pubblicata nel BUIG Anno L n. 1, e dell'istanza di proroga quinquennale del 9/01/2015, pubblicata nel BUIG Anno LIX n. 1.

PERIODI DI VIGENZA

Periodo	Data decreto	Provvedimento	Inizio	Fine	Anni	Note
1° periodo	17/03/1998	Attribuzione	01/01/1997	01/01/2007	10	

Concessione di coltivazione

### MANARA

Id	Titolari	Conferimento	Regione	Area	Provvedimenti
886	ENI (100%)	01/01/1997	Emilia Romagna Zona A	54,13	Attribuzione (18/09/1997) BUIG XLI-10

Presentata in data 14 settembre 2016 e pubblicata nel BUIG Anno LX N.9 istanza di rinuncia all'istanza di proroga presentata in data 17 dicembre 2014 e pubblicata nel BUIG Anno LVIII N.12.

PERIODI DI VIGENZA

Periodo	Data decreto	Provvedimento	Inizio	Fine	Anni	Note
1° periodo	18/09/1997	Attribuzione	01/01/1997	01/01/2017	20	

Concessione di coltivazione

**MASSERIA ACQUASALSA**

Id	Titolari	Conferimento	Regione	Area	Provvedimenti
798	GAS PLUS ITALIANA (46,03% r.u.) ENERGEAN ITALY (45,17%) CANOEL ITALIA (8,8%)	24/01/1975	Puglia	41,22	Conferimento (24/01/1975) BUIG XIX-3 Trasferimento quota (12/12/1978) BUIG XXIII-2 Trasferimento quota (26/09/1979) BUIG XXIII-11 Trasferimento quota (24/03/1980) BUIG XXIV-7 Trasferimento quota (15/09/1981) BUIG XXV-12 Cambio intestazione quota (15/10/1983) BUIG XXVIII-2 Trasferimento quota (19/02/1987) BUIG XXXI-5 Trasferimento quota (10/03/1988) BUIG XXXII-8 Trasferimento quota (21/03/1989) BUIG XXXIII-8 Trasferimento quota (20/02/1991) BUIG XXXV-9 Trasferimento quota (17/07/1993) BUIG XXXVII-9 Trasferimento quota (20/07/1993) BUIG XXXVII-9 Rettifica (28/10/1993) BUIG XXXVII-12 Trasferimento quota (29/03/1994) BUIG XXXVIII-4 Cambio intestazione quota (09/05/1996) BUIG XL-6 Trasferimento quota (14/06/1996) BUIG XL-7 Cambio intestazione quota (14/06/1996) BUIG XL-7 Cambio intestazione quota (23/11/1998) BUIG XLII-12 Cambio intestazione quota (15/09/1999) BUIG XLIII-10 Trasferimento quota (05/04/2002) BUIG XLVI-12 Intestazione quota (12/02/2004) BUIG XLVIII-3 Cambio intestazione quota (12/02/2004) BUIG XLVIII-3 Cambio intestazione quota (20/07/2004) BUIG XLVIII-8 Trasferimento quota (30/06/2005) BUIG XLIX-7 Cambio intestazione quota (16/04/2008) BUIG LII-5 Cambio intestazione quota (01/03/2013) BUIG LVII-3 Trasferimento quota (28/06/2013) BUIG LVII-6 Trasferimento quote (01/08/2018) BUIG LXII-7 Cambio intestazione quote (19/03/2021) BUIG LXV-3

Presentata, in data 22 gennaio 2018, istanza di rinuncia pubblicata nel BUIG Anno LXII - N. 1

**PERIODI DI VIGENZA**

Periodo	Data decreto	Provvedimento	Inizio	Fine	Anni	Note
1° periodo	24/01/1975	Conferimento	24/01/1975	24/01/2005	30	

Concessione di coltivazione

**MASSERIA PETRILLI**

Id	Titolari	Conferimento	Regione	Area	Provvedimenti
868	CANOEL ITALIA (50% r.u.) GAS PLUS ITALIANA (50%)	19/05/1990	Puglia	10,29	Conferimento (21/05/1992) BUIG XXXVI-11 Ampliamento (04/03/1994) BUIG XXXVIII-4 Trasferimento quota (04/03/1994) BUIG XXXVIII-4 Cambio intestazione quota (09/05/1996) BUIG XL-6 Trasferimento quota e nomina r.u. (14/06/1996) BUIG XL-7 Cambio intestazione quota (14/06/1996) BUIG XL-7 Trasferimento quota (09/05/2001) BUIG XLV-6 Trasferimento quota (30/10/2001) BUIG XLV-11 Trasferimento quota (05/04/2002) BUIG XLVI-12 Assunzione quota (04/04/2003) BUIG XLVII-5 Cambio intestazione quota (12/02/2004) BUIG XLVIII-3 Cambio intestazione quota (20/07/2004) BUIG XLVIII-8 Trasferimento quota (08/10/2004) BUIG XLVIII-11 Trasferimento quota (30/06/2005) BUIG XLIX-7 Cambio intestazione quota (16/04/2008) BUIG LII-5 Cambio intestazione quota (01/03/2013) BUIG LVII-3 Trasferimento quota (28/06/2013) BUIG LVII-6 Accettazione rinuncia parziale e riduzione area (04/12/2019) BUIG LXIII-12

**PERIODI DI VIGENZA**

Periodo	Data decreto	Provvedimento	Inizio	Fine	Anni	Note
1° periodo	21/05/1992	Conferimento	19/05/1990	19/05/2020	30	



Concessione di coltivazione

**MASSIGNANO**

Id	Titolari	Conferimento	Regione	Area	Provvedimenti
877	ENERGEAN ITALY (50% r.u.) GAS PLUS ITALIANA (50%)	06/12/1992	Marche	85,96	Conferimento (20/07/1993) BUIG XXXVII-10 Rettifica (04/03/1994) BUIG XXXVIII-4 Cambio intestazione quota (09/05/1996) BUIG XL-6 Cambio intestazione quota (23/11/1998) BUIG XLII-12 Cambio intestazione quota (15/09/1999) BUIG XLIII-10 Cambio intestazione quota (20/03/2000) BUIG XLIV-4 Cambio intestazione quota (20/04/2001) BUIG XLV-5 Trasferimento quota (18/09/2001) BUIG XLV-10 Intestazione quota (12/02/2004) BUIG XLVIII-3 Cambio intestazione quota (12/02/2004) BUIG XLVIII-3 Cambio intestazione quota (20/07/2004) BUIG XLVIII-8 Cambio intestazione quota (01/03/2013) BUIG LVII-3 Trasferimento quote (01/08/2018) BUIG LXII-7 Cambio intestazione quote (19/03/2021) BUIG LXV-3 Accettazione rinuncia (17/03/2025) BUIG LXIX-3

PERIODI DI VIGENZA

Periodo	Data decreto	Provvedimento	Inizio	Fine	Anni	Note
1° periodo	20/07/1993	Conferimento	06/12/1992	06/12/2022	30	

Presentata, in data 21 dicembre 2020, istanza di proroga pubblicata nel BUIG Anno LXIV - N. 12

Concessione di coltivazione

**MONTE CASTELLANO**

Id	Titolari	Conferimento	Regione	Area	Provvedimenti
795	ENI (50% r.u.) ENERGEAN ITALY (50%)	30/06/1974	Marche	25,00	Conferimento (31/10/1974) BUIG XIX-2 Cambio intestazione quota (08/06/1985) BUIG XXIX-10 Modifica quota produzione (02/07/1986) BUIG XXX-11 Trasferimento quota (08/08/1991) BUIG XXXVI-6 Cambio intestazione quota (12/05/1992) BUIG XXXVI-11 Cambio intestazione quota (02/09/1993) BUIG XXXVII-10 Trasferimento quota (02/09/1993) BUIG XXXVII-10 Cambio intestazione quota (13/02/1998) BUIG XLII-3 Intestazione quota (12/02/2004) BUIG XLVIII-3 Proroga (06/06/2006) BUIG L-7 Rettifica (13/02/2007) BUIG LI-3 Trasferimento quota (09/02/2010) BUIG LIV-3 Cambio intestazione (21/11/2016) BUIG LX-11 Trasferimento quote (01/08/2018) BUIG LXII-7 Cambio intestazione quote (19/03/2021) BUIG LXV-3

Presentata in data 30 luglio 2021 e pubblicata nel BUIG Anno LXV - N. 8 la rinuncia all'istanza di proroga quinquennale presentata in data 30 giugno 2017.

**PERIODI DI VIGENZA**

Periodo	Data decreto	Provvedimento	Inizio	Fine	Anni	Note
1° periodo	31/10/1974	Conferimento	30/06/1974	30/06/2004	30	
1ª proroga	06/06/2006	Proroga	30/06/2004	30/06/2014	10	

Concessione di coltivazione

### NOVA SIRI SCALO

Id	Titolari	Conferimento	Regione	Area	Provvedimenti
751	GAS PLUS ITALIANA (100%)	24/05/1963	Basilicata	7,50	Conferimento (24/05/1963) BUIG VII-7 Riduzione area (23/05/1966) BUIG XI-2 Prolungamento vigenza (05/02/1968) BUIG XII-3 Trasferimento titolarità (20/02/1991) BUIG XXXV-8 Modifica programma lavori (30/03/1992) BUIG XXXVI-5 Proroga (20/10/1993) BUIG XXXVII-12 Cambio intestazione (09/05/1996) BUIG XL-6 Cambio intestazione (09/05/1996) BUIG XL-6 Cambio intestazione (12/02/2004) BUIG XLVIII-3 Cambio intestazione (20/07/2004) BUIG XLVIII-8 Cambio intestazione quota (01/03/2013) BUIG LVII-3

Presentata in data 18 maggio 2016 e pubblicata nel BUIG Anno LX - N. 5 istanza di rinuncia all'istanza di proroga presentata in data 31 maggio 2011.

#### PERIODI DI VIGENZA

Periodo	Data decreto	Provvedimento	Inizio	Fine	Anni	Note
1° periodo	24/05/1963	Conferimento	24/05/1963	24/05/1983	20	
1ª proroga	05/02/1968	Prolungamento vigenza	24/05/1983	24/05/1993	10	
2ª proroga	20/10/1993	Proroga	24/05/1993	24/05/2003	10	

Concessione di coltivazione

### ORSINO

Id	Titolari	Conferimento	Regione	Area	Provvedimenti
834	GAS PLUS ITALIANA (100%)	02/12/1984	Basilicata	144,89	Conferimento (07/08/1985) BUIG XXX-2 Modifica programma lavori (29/06/1990) BUIG XXXV-2 Trasferimento (20/01/1993) BUIG XXXVII-11 Modifica programma lavori (17/06/1994) BUIG XXXVIII-8 Cambio intestazione (09/05/1996) BUIG XL-6 Cambio intestazione quota (12/02/2004) BUIG XLVIII-3 Cambio intestazione (20/07/2004) BUIG XLVIII-8 Cambio intestazione quota (01/03/2013) BUIG LVII-3

Presentata, in data 7 dicembre 2004, istanza di rinuncia pubblicata nel BUIG Anno XLIX - N. 1

#### PERIODI DI VIGENZA

Periodo	Data decreto	Provvedimento	Inizio	Fine	Anni	Note
1° periodo	07/08/1985	Conferimento	02/12/1984	02/12/2014	30	

Concessione di coltivazione

### OVANENGO

Id	Titolari	Conferimento	Regione	Area	Provvedimenti
908	SOCIETÀ PADANA ENERGIA (100%)	01/01/1997	Lombardia	41,11	Attribuzione (22/05/1998) BUIG XLII-6 Trasferimento (09/02/2010) BUIG LIV-3

Presentata in data 1 aprile 2016 e pubblicata nel BUIG Anno LX - N. 4 istanza di rinuncia all'istanza di proroga decennale presentata in data 9 gennaio 2015.

PERIODI DI VIGENZA

Periodo	Data decreto	Provvedimento	Inizio	Fine	Anni	Note
1° periodo	22/05/1998	Attribuzione	01/01/1997	01/01/2017	20	

Concessione di coltivazione

### PECORARO

Id	Titolari	Conferimento	Regione	Area	Provvedimenti
843	ENI (100%)	09/02/1988	Puglia	40,87	Conferimento e unificazione (09/02/1988) BUIG XXXII-3 Cambio intestazione (13/02/1998) BUIG XLII-3 Modifica programma sviluppo (16/03/1999) BUIG XLIII-4

PERIODI DI VIGENZA

Periodo	Data decreto	Provvedimento	Inizio	Fine	Anni	Note
1° periodo	09/02/1988	Conferimento e unificazione	09/02/1988	01/08/2005	17	La scadenza corrisponde a quella dell'originaria concessione FARAGOLA con la quale la concessione PECORARO è stata conferita e unificata.

Concessione di coltivazione

### PESSANO

Id	Titolari	Conferimento	Regione	Area	Provvedimenti
911	ENI (100%)	01/01/1997	Lombardia	57,85	Attribuzione (18/06/1998) BUIG XLII-6

Presentata, in data 5 marzo 2019 e pubblicata nel BUIG Anno LXIII - N. 3 istanza di rinuncia all'istanza di proroga presentata in data 29 dicembre 2010.

PERIODI DI VIGENZA

Periodo	Data decreto	Provvedimento	Inizio	Fine	Anni	Note
1° periodo	18/06/1998	Attribuzione	01/01/1997	01/01/2012	15	

Concessione di coltivazione

### PORTO CORSINI TERRA

Id	Titolari	Conferimento	Regione	Area	Provvedimenti
916	SOCIETÀ PADANA ENERGIA (100%)	01/01/1997	Emilia Romagna	56,65	Attribuzione (15/06/1998) BUIG XLII-6 Trasferimento (09/02/2010) BUIG LIV-3

Presentata, in data 11 ottobre 2016, istanza di rinuncia pubblicata nel BUIG Anno LXI - N. 3

PERIODI DI VIGENZA

Periodo	Data decreto	Provvedimento	Inizio	Fine	Anni	Note
1° periodo	15/06/1998	Attribuzione	01/01/1997	01/01/2017	20	

Concessione di coltivazione

**RECOVATO**

Id	Titolari	Conferimento	Regione	Area	Provvedimenti
918	GAS PLUS ITALIANA (100%)	01/01/1997	Emilia Romagna	9,80	Attribuzione (15/06/1998) BUIG XLII-6 Trasferimento (26/04/2001) BUIG XLV-5 Cambio intestazione (12/02/2004) BUIG XLVIII-3 Cambio intestazione (20/07/2004) BUIG XLVIII-8 Approvazione nuovo programma lavori (12/11/2010) BUIG LIV-12 Cambio intestazione quota (01/03/2013) BUIG LVII-3 Accettazione rinuncia parziale e riduzione area (19/12/2019) BUIG LXIII-12 Accettazione rinuncia (15/07/2024) BUIG LXVIII-7

**PERIODI DI VIGENZA**

Periodo	Data decreto	Provvedimento	Inizio	Fine	Anni	Note
1° periodo	15/06/1998	Attribuzione	01/01/1997	01/01/2017	20	

Presentata, in data 8 gennaio 2015, istanza di proroga pubblicata nel BUIG Anno LIX - N. 1

Concessione di coltivazione

**S. BENEDETTO DEL TRONTO**

Id	Titolari	Conferimento	Regione	Area	Provvedimenti
826	ENI (85,5% r.u.) ENERGEAN ITALY (12,5%) GAS PLUS ITALIANA (2%)	10/09/1984	Marche	87,22	Conferimento (06/11/1984) BUIG XXIX-3 Trasferimento quota (21/03/1989) BUIG XXXIII-8 Trasferimento quota (10/07/1991) BUIG XXXVI-12 Trasferimento quota (29/03/1994) BUIG XXXVIII-4 Trasferimento quota (29/03/1994) BUIG XXXVIII-4 Modifica programma lavori (16/10/1995) BUIG XXXIX-11 Riesame art. 3 D.M. 16/10/95 (02/04/1996) BUIG XL-5 Modifica programma lavori (08/05/1996) BUIG XL-6 Cambio intestazione quota (09/05/1996) BUIG XL-6 Trasferimento quota (06/03/1997) BUIG XLI-4 Cambio intestazione quota (13/02/1998) BUIG XLII-3 Cambio intestazione quota (23/11/1998) BUIG XLII-12 Cambio intestazione quota (15/09/1999) BUIG XLIII-10 Cambio intestazione quota (12/02/2004) BUIG XLVIII-3 Cambio intestazione quota (12/02/2004) BUIG XLVIII-3 Cambio intestazione quota (20/07/2004) BUIG XLVIII-8 Trasferimento quota (09/02/2010) BUIG LIV-3 Cambio intestazione quota (01/03/2013) BUIG LVII-3 Cambio intestazione (21/11/2016) BUIG LX-11 Trasferimento quote (01/08/2018) BUIG LXII-7 Cambio intestazione quote (19/03/2021) BUIG LXV-3

Presentata in data 3/9/2012 istanza di proroga quinquennale

Presentata, in data 26 settembre 2018, istanza di rinuncia pubblicata nel BUIG Anno LXII - N. 9

PERIODI DI VIGENZA

Periodo	Data decreto	Provvedimento	Inizio	Fine	Anni	Note
1° periodo	06/11/1984	Conferimento	10/09/1984	10/09/2014	30	

Concessione di coltivazione

**SAN GERVASIO**

Id	Titolari	Conferimento	Regione	Area	Provvedimenti
906	ENI (100%)	01/01/1997	Lombardia	77,45	Attribuzione (21/04/1998) BUIG XLII-5

PERIODI DI VIGENZA

Periodo	Data decreto	Provvedimento	Inizio	Fine	Anni	Note
1° periodo	21/04/1998	Attribuzione	01/01/1997	01/01/2017	20	

Concessione di coltivazione

**SEDIA D'ORLANDO**

Id	Titolari	Conferimento	Regione	Area	Provvedimenti
762	ENI (100%)	13/02/1965	Puglia	4,22	Conferimento (13/02/1965) BUIG IX-7 Prolungamento vigenza (05/02/1968) BUIG XII-3 Cambio intestazione (13/02/1998) BUIG XLII-3 Modifica programma sviluppo (16/03/1999) BUIG XLIII-4 Proroga (16/03/1999) BUIG XLIII-4 Proroga (12/03/2013) BUIG LVII-3

**PERIODI DI VIGENZA**

Periodo	Data decreto	Provvedimento	Inizio	Fine	Anni	Note
1° periodo	13/02/1965	Conferimento	13/02/1965	13/02/1985	20	
1ª proroga	05/02/1968	Prolungamento vigenza	13/02/1985	13/02/1995	10	
2ª proroga	16/03/1999	Proroga	13/02/1995	13/02/2005	10	
3ª proroga	12/03/2013	Proroga	13/02/2005	13/02/2015	10	

Presentata, in data 7 maggio 2013, istanza di proroga pubblicata nel BUIG Anno LVII - N. 5

Presentata, in data 9 febbraio 2018, istanza di proroga pubblicata nel BUIG Anno LXII - N. 2

Concessione di coltivazione

**SERRA PIZZUTA**

Id	Titolari	Conferimento	Regione	Area	Provvedimenti
802	ENI (100%)	04/05/1976	Basilicata	62,55	Unificazione (04/05/1976) BUIG XX-6 Proroga (28/02/1989) BUIG XXXIII-7 Cambio intestazione (13/02/1998) BUIG XLII-3

La data di scadenza corrisponde alla fine del periodo richiesto con l'istanza di 5ª proroga.

**PERIODI DI VIGENZA**

Periodo	Data decreto	Provvedimento	Inizio	Fine	Anni	Note
1° periodo	04/05/1976	Unificazione	04/05/1976	08/09/1991	15	La concessione SERRA PIZZUTA deriva dall'unificazione di 5 preesistenti concessioni. La scadenza corrisponde a quella dell'originaria concessione MASSERIA SPIRITO, prima in scadenza tra le 5 concessioni originarie.
1ª proroga	28/02/1989	Proroga	10/09/1991	10/09/2001	10	

Concessione di coltivazione

**TEMPA ROSSA**

Id	Titolari	Conferimento	Regione	Area	Provvedimenti
823	ENI (70% r.u.) ENERGEAN ITALY (30%)	04/04/1983	Basilicata	69,05	Conferimento (22/03/1984) BUIG XXVIII-9 Cambio intestazione quota (08/06/1985) BUIG XXIX-10 Trasferimento quota (08/08/1991) BUIG XXXVI-6 Cambio intestazione quota (12/05/1992) BUIG XXXVI-11 Cambio intestazione quota (02/09/1993) BUIG XXXVII-10 Trasferimento quota (02/09/1993) BUIG XXXVII-10 Cambio intestazione quota (13/02/1998) BUIG XLII-3 Modifica programma sviluppo (07/12/1999) BUIG XLIV-1 Intestazione quota (12/02/2004) BUIG XLVIII-3 Trasferimento quote (01/08/2018) BUIG LXII-7 Cambio intestazione quote (19/03/2021) BUIG LXV-3

Con istanza del 3 giugno 2021, pubblicata nel BUIG Anno LXV n.7, è stata chiesta la rinuncia all'istanza di proroga decennale presentata in data 24 ottobre 2011 e pubblicata nel BUIG Anno LVI - N. 2.

**PERIODI DI VIGENZA**

Periodo	Data decreto	Provvedimento	Inizio	Fine	Anni	Note
1° periodo	22/03/1984	Conferimento	04/04/1983	04/04/2013	30	



Concessione di coltivazione

**TORRENTE MENOCCHIA**

Id	Titolari	Conferimento	Regione	Area	Provvedimenti
796	ENERGIAN ITALY (88% r.u.) PETROREP ITALIANA S.R.L. IN LIQUIDAZIONE (12%)	20/01/1974	Marche	23,30	Conferimento (31/10/1974) BUIG XIX-2 Cambio intestazione quota (21/04/1979) BUIG XXIII-5 Cambio intestazione quota (13/06/1985) BUIG XXIX-7 Modifica quota produzione (02/07/1986) BUIG XXX-11 Trasferimento quota (22/04/1991) BUIG XXXV-12 Cambio intestazione quota (12/05/1992) BUIG XXXVI-11 Cambio intestazione quota (04/08/1993) BUIG XXXVII-10 Cambio intestazione quota (02/09/1993) BUIG XXXVII-10 Trasferimento quota (02/09/1993) BUIG XXXVII-10 Cambio intestazione quota (23/11/1998) BUIG XLII-12 Cambio intestazione quota (15/09/1999) BUIG XLIII-10 Intestazione quota (12/02/2004) BUIG XLVIII-3 Proroga (06/06/2006) BUIG L-7 Trasferimento quote (01/08/2018) BUIG LXII-7 Cambio intestazione quote (19/03/2021) BUIG LXV-3

PERIODI DI VIGENZA

Periodo	Data decreto	Provvedimento	Inizio	Fine	Anni	Note
1° periodo	31/10/1974	Conferimento	20/01/1974	20/01/2004	30	
1ª proroga	06/06/2006	Proroga	20/01/2004	20/01/2014	10	

Presentata, in data 19 gennaio 2012, istanza di proroga pubblicata nel BUIG Anno LVI - N. 2

Presentata, in data 29 marzo 2017, istanza di proroga pubblicata nel BUIG Anno LXI - N. 4

Presentata, in data 20 gennaio 2022, istanza di proroga pubblicata nel BUIG Anno LXVII - N. 9

Concessione di coltivazione

**TORRENTE VULGANO**

Id	Titolari	Conferimento	Regione	Area	Provvedimenti
805	ENI (100%)	04/03/1977	Puglia	41,75	Conferimento (04/03/1977) BUIG XXI-6 Trasferimento (16/06/1981) BUIG XXV-10 Cambio intestazione (13/02/1998) BUIG XLII-3

Presentata in data 10 marzo 2006 istanza di proroga. Decreto di proroga non emanato per sopravvenuta scadenza del periodo di proroga richiesto.

Procedimento di riattribuzione come giacimento marginale ad altro operatore concluso con esito negativo per rinuncia all'istanza di riattribuzione.

PERIODI DI VIGENZA

Periodo	Data decreto	Provvedimento	Inizio	Fine	Anni	Note
1° periodo	04/03/1977	Conferimento	04/03/1977	04/03/2007	30	

Concessione di coltivazione

**A.C 28.EA**

Id	Titolari	Conferimento	Zona	Area	Provvedimenti
1015	ENI (100%)	01/01/1997	Zona A	24,61	Attribuzione (18/06/1998) BUIG XLII-6 Proroga e riduzione (21/11/2016) BUIG LX-11 Accettazione rinuncia (23/04/2021) BUIG LXV-4

La data di scadenza è stata determinata dal decreto 23 aprile 2021 di accettazione della rinuncia

PERIODI DI VIGENZA

Periodo	Data decreto	Provvedimento	Inizio	Fine	Anni Note
1° periodo	18/06/1998	Attribuzione	01/01/1997	01/01/2017	20
1ª proroga	21/11/2016	Proroga e riduzione	01/01/2017	01/01/2027	10

Concessione di coltivazione

**A.C 34.AG**

Id	Titolari	Conferimento	Zona	Area	Provvedimenti
1022	ENI (100%)	19/06/2004	Zona A	115,10	Conferimento (07/07/2006) BUIG L-8 Accettazione rinuncia parziale e riduzione area (29/12/2022) BUIG LXVI-12

PERIODI DI VIGENZA

Periodo	Data decreto	Provvedimento	Inizio	Fine	Anni Note
1° periodo	07/07/2006	Conferimento	19/06/2004	19/06/2024	20

Concessione di coltivazione

**B.C 4.AS**

Id	Titolari	Conferimento	Zona	Area	Provvedimenti
962	ENI (100%)	07/07/1973	Zona B	147,17	Conferimento (07/07/1973) BUIG XVIII-2 Trasferimento quota (30/10/1974) BUIG XIX-3 Trasferimento quota (07/02/1976) BUIG XX-5 Cambio intestazione (13/02/1998) BUIG XLII-3 Proroga (07/04/2003) BUIG XLVII-5 Trasferimento (09/02/2010) BUIG LIV-3 Proroga (25/03/2012) BUIG -13 Cambio intestazione (21/11/2016) BUIG LX-11

PERIODI DI VIGENZA

Periodo	Data decreto	Provvedimento	Inizio	Fine	Anni Note
1° periodo	07/07/1973	Conferimento	07/07/1973	07/07/2003	30
1ª proroga	07/04/2003	Proroga	07/07/2003	07/07/2013	10
2ª proroga	25/03/2012	Proroga	07/07/2013	07/07/2018	5

Presentata, in data 29 marzo 2016, istanza di proroga pubblicata nel BUIG Anno LX - N. 5

Concessione di coltivazione

**B.C 9.AS**

Id	Titolari	Conferimento	Zona	Area	Provvedimenti
973	ENI (66,67% r.u.) ENERGEAN ITALY (33,33%)	20/11/1978	Zona B	37,90	Conferimento (20/11/1978) BUIG XXIII-2 Trasferimento quota (06/10/1992) BUIG XXXVII-10 Cambio intestazione quota (02/09/1993) BUIG XXXVII-10 Cambio intestazione quota (13/02/1998) BUIG XLII-3 Intestazione quota (12/02/2004) BUIG XLVIII-3 Proroga (10/06/2008) BUIG LII-7 Trasferimento quota (09/02/2010) BUIG LIV-3 Cambio intestazione (21/11/2016) BUIG LX-11 Trasferimento quote (01/08/2018) BUIG LXII-7 Cambio intestazione quote (19/03/2021) BUIG LXV-3 Proroga e riperimetrazione (08/04/2021) BUIG LXV-4 Accettazione rinuncia (24/03/2025) BUIG LXIX-3

PERIODI DI VIGENZA

Periodo	Data decreto	Provvedimento	Inizio	Fine	Anni	Note
1° periodo	20/11/1978	Conferimento	20/11/1978	20/11/2008	30	
1ª proroga	10/06/2008	Proroga	20/11/2008	20/11/2018	10	
2ª proroga	08/04/2021	Proroga e riperimetrazione	20/11/2018	20/11/2023	5	

Presentata, in data 22 novembre 2021, istanza di proroga pubblicata nel BUIG Anno LXV - N. 11

Concessione di coltivazione

**B.C 12.AS**

Id	Titolari	Conferimento	Zona	Area	Provvedimenti
988	ENI (51% r.u.) ENERGEAN ITALY (49%)	27/05/1980	Zona B	10,00	Conferimento (13/09/1982) BUIG XXVII-3 Proroga inizio perforazione (20/11/1985) BUIG XXX-4 Approvazione nuovo programma di ricerca (10/07/1989) BUIG XXXIV-1 Trasferimento quota (06/10/1992) BUIG XXXVII-10 Cambio intestazione quota (02/09/1993) BUIG XXXVII-10 Cambio intestazione quota (13/02/1998) BUIG XLII-3 Intestazione quota (12/02/2004) BUIG XLVIII-3 Trasferimento quota (09/02/2010) BUIG LIV-3 Cambio intestazione (21/11/2016) BUIG LX-11 Proroga (14/02/2018) BUIG LXII-2 Trasferimento quote (01/08/2018) BUIG LXII-7 Cambio intestazione quote (19/03/2021) BUIG LXV-3

PERIODI DI VIGENZA

Periodo	Data decreto	Provvedimento	Inizio	Fine	Anni	Note
1° periodo	13/09/1982	Conferimento	27/05/1980	27/05/2010	30	
1ª proroga	14/02/2018	Proroga e riduzione	27/05/2010	26/05/2020	10	

Concessione di coltivazione

**B.C 15.AV**

Id	Titolari	Conferimento	Zona	Area	Provvedimenti
993	ENI (100%)	12/01/1982	Zona B	168,79	Conferimento (07/09/1984) BUIG XXIX-2 Approvazione piano sviluppo (31/07/1986) BUIG XXXI-3 Trasferimento quota (08/08/1991) BUIG XXXVI-6 Cambio intestazione quota (12/05/1992) BUIG XXXVI-11 Cambio intestazione quota (02/09/1993) BUIG XXXVII-10 Trasferimento quota (02/09/1993) BUIG XXXVII-10 Cambio intestazione quota (15/10/1995) BUIG XXX-5 Cambio intestazione quota (09/05/1996) BUIG XL-6 Cambio intestazione quota (09/05/1996) BUIG XL-6 Assunzione quota (05/02/1998) BUIG XLII-3 Cambio intestazione quota (13/02/1998) BUIG XLII-3 Assunzione quota (10/03/2000) BUIG XLIV-4 Trasferimento (09/02/2010) BUIG LIV-3 Proroga (15/03/2012) BUIG LVI-3 Cambio intestazione (21/11/2016) BUIG LX-11

PERIODI DI VIGENZA

Periodo	Data decreto	Provvedimento	Inizio	Fine	Anni	Note
1° periodo	07/09/1984	Conferimento	12/01/1982	12/01/2012	30	
1ª proroga	15/03/2012	Proroga	12/01/2012	12/01/2022	10	

Concessione di coltivazione

**B.C 21.AG**

Id	Titolari	Conferimento	Zona	Area	Provvedimenti
1007	ENI (51% r.u.) ENERGEAN ITALY (49%)	09/11/1994	Zona B	82,88	Conferimento (09/11/1994) BUIG XXXVIII-12 Cambio intestazione quota (13/02/1998) BUIG XLII-3 Modifica programma sviluppo (07/12/1999) BUIG XLIV-1 Intestazione quota (12/02/2004) BUIG XLVIII-3 Trasferimento quota (09/02/2010) BUIG LIV-3 Cambio intestazione (21/11/2016) BUIG LX-11 Trasferimento quote (01/08/2018) BUIG LXII-7 Cambio intestazione quote (19/03/2021) BUIG LXV-3

PERIODI DI VIGENZA

Periodo	Data decreto	Provvedimento	Inizio	Fine	Anni	Note
1° periodo	09/11/1994	Conferimento	09/11/1994	09/11/2024	30	

Concessione di coltivazione

**F.C 2.AG**

Id	Titolari	Conferimento	Zona	Area	Provvedimenti
1003	ENI (100%)	25/05/1990	Zona F	556,31	Conferimento (19/03/1992) BUIG XXXVI-6 Approvazione progr. svil. definit. e ulter. ric. (08/08/1994) BUIG XXXVIII-9 Cambio intestazione (13/02/1998) BUIG XLII-3

Con istanza pervenuta in data 20 maggio 2020 e pubblicata nel BUIG Anno LXIV n. 5 è stata chiesta la rinuncia alla proroga decennale della concessione, presentata con istanza del 24 maggio 2018 e pubblicata nel BUIG Anno LXII n. 5.

**PERIODI DI VIGENZA**

Periodo	Data decreto	Provvedimento	Inizio	Fine	Anni	Note
1° periodo	19/03/1992	Conferimento	25/05/1990	25/05/2020	30	

## CONCESSIONI DI COLTIVAZIONE ACCORDATE IN SICILIA

*Legge Regionale 3 luglio 2000 n. 14*

*In Sicilia sono vigenti n. 13 CONCESSIONI DI COLTIVAZIONE per complessivi 567,47 Km<sup>2</sup>*

Regione	Numero concessioni	Superficie Km <sup>2</sup>
SICILIA	13	567,47

Nota:

In Sicilia, per la sola terraferma, in virtù dello statuto speciale della regione, la competenza normativa e amministrativa è completamente autonoma. I dati riportati sono forniti dal competente ufficio regionale.

Concessione di coltivazione

**BRONTE-S.NICOLA**

Id	Titolari	Conferimento	Zona	Area	Provvedimenti
320	ENI MEDITERRANEA IDROCARBURI (100%)	02/03/1963	Sicilia	14,23	Conferimento (28/06/1962) BUIG -13 Conferimento (02/09/1965) BUIG - Cambio intestazione (22/02/1967) BUIG - Riduzione area (24/10/1970) BUIG - Cambio intestazione (03/06/1971) BUIG - Unificazione (11/03/1981) BUIG - Proroga (08/11/1993) BUIG - Cambio intestazione (07/08/1998) BUIG - Cambio intestazione (01/02/2006) BUIG - Proroga (16/10/2014) BUIG - Proroga (02/03/2018) BUIG - Proroga (22/07/2022) BUIG -

**PERIODI DI VIGENZA**

Periodo	Data decreto	Provvedimento	Inizio	Fine	Anni	Note
1° periodo	28/06/1962	Conferimento	02/03/1963	02/03/1993	30	Conferimento della concessione BRONTE
1° periodo	02/09/1965	Conferimento	23/04/1966	23/04/1986	20	Conferimento della concessione S. NICOLA
1° periodo	11/03/1981	Unificazione	11/03/1981	02/03/1993	12	Unificazione delle precedenti concessioni BRONTE e S. NICOLA
1ª proroga	08/11/1993	Proroga	02/03/1993	02/03/2013	20	
2ª proroga	16/10/2014	Proroga	02/03/2013	02/03/2018	5	
3ª proroga	02/03/2018	Proroga	02/03/2018	02/03/2023	5	
4ª proroga	22/07/2022	Proroga	03/03/2023	02/03/2028	5	

Concessione di coltivazione

**CASE SCHILLACI**

Id	Titolari	Conferimento	Zona	Area	Provvedimenti
331	ENI MEDITERRANEA IDROCARBURI (100%)	02/07/2004	Sicilia	52,50	Conferimento (22/03/2004) BUIG -13 Trasferimento titolarità (14/12/2007) BUIG -13 Proroga (17/09/2024) BUIG -

**PERIODI DI VIGENZA**

Periodo	Data decreto	Provvedimento	Inizio	Fine	Anni	Note
1° periodo	22/03/2004	Conferimento	02/07/2004	01/07/2024	20	
1ª proroga	17/09/2024	Proroga	01/07/2024	30/06/2034	10	

Concessione di coltivazione

### COMISO SECONDO

Id	Titolari	Conferimento	Zona	Area	Provvedimenti
321	ENERGEAN SICILIA (100%)	21/05/1966	Sicilia	3,70	Conferimento (11/10/1965) BUIG -13 Proroga (20/05/1986) BUIG -13 Trasferimento titolarità (28/11/1996) BUIG - Proroga (28/11/1996) BUIG - Proroga (10/09/2008) BUIG - Proroga (15/05/2013) BUIG - Trasferimento titolarità (21/05/2013) BUIG - Proroga (14/04/2016) BUIG -

#### PERIODI DI VIGENZA

Periodo	Data decreto	Provvedimento	Inizio	Fine	Anni	Note
1° periodo	11/10/1965	Conferimento	21/05/1966	20/05/1986	20	
1ª proroga	20/05/1986	Proroga	21/05/1986	20/05/1996	10	
2ª proroga	28/11/1996	Proroga	21/05/1996	20/05/2006	10	
3ª proroga	10/09/2008	Proroga	21/05/2006	20/05/2011	5	
4ª proroga	15/05/2013	Proroga	21/05/2011	20/05/2016	5	
5ª proroga	14/04/2016	Proroga	21/05/2016	20/05/2021	5	
6ª proroga	20/05/2021	Proroga	20/05/2021	20/05/2026	5	

Concessione di coltivazione

### FIUMETTO

Id	Titolari	Conferimento	Zona	Area	Provvedimenti
322	ENI MEDITERRANEA IDROCARBURI (100%)	24/08/1991	Sicilia	20,94	Conferimento (11/02/1991) BUIG - Trasferimento titolarità (27/04/1992) BUIG - Trasferimento titolarità (14/12/2007) BUIG - Proroga (15/05/2013) BUIG - Proroga (15/02/2022) BUIG -

#### PERIODI DI VIGENZA

Periodo	Data decreto	Provvedimento	Inizio	Fine	Anni	Note
1° periodo	11/02/1991	Conferimento	24/08/1991	24/08/2011	20	
1ª proroga	15/05/2013	Proroga	24/08/2011	24/08/2021	10	
2ª proroga	24/08/2021	Proroga	24/08/2021	23/08/2026	5	



Concessione di coltivazione

**GAGLIANO**

Id	Titolari	Conferimento	Zona	Area	Provvedimenti
323	ENI MEDITERRANEA IDROCARBURI (100%)	01/09/1962	Sicilia	116,23	Conferimento (28/06/1962) BUIG - Trasferimento titolarità (27/05/1963) BUIG - - Riduzione area (16/11/1970) BUIG - Proroga (19/02/1981) BUIG - Proroga (08/11/1993) BUIG - Trasferimento titolarità (01/02/2006) BUIG - - Proroga (16/10/2014) BUIG - Proroga (05/09/2017) BUIG - Proroga (22/07/2022) BUIG -

PERIODI DI VIGENZA

Periodo	Data decreto	Provvedimento	Inizio	Fine	Anni	Note
1° periodo	28/06/1962	Conferimento	01/09/1962	01/09/1982	20	
1ª proroga	19/02/1981	Proroga	01/09/1982	01/09/1992	10	
2ª proroga	08/11/1993	Proroga	01/09/1992	01/09/2012	20	
3ª proroga	16/10/2014	Proroga	01/09/2012	01/09/2017	5	
4ª proroga	05/09/2017	Proroga	01/09/2017	01/09/2022	5	
5ª proroga	22/07/2022	Proroga	01/09/2022	31/08/2027	5	

Concessione di coltivazione

**GELA-AGIP**

Id	Titolari	Conferimento	Zona	Area	Provvedimenti
324	ENI MEDITERRANEA IDROCARBURI (100%)	09/08/1958	Sicilia	92,22	Conferimento (07/01/1958) BUIG - Prolungamento vigenza (09/07/1968) BUIG - - Proroga (20/05/1988) BUIG - Trasferimento titolarità (07/08/1998) BUIG - - Trasferimento titolarità (01/02/2006) BUIG - - Proroga (07/08/2018) BUIG - Proroga (09/08/2023) BUIG -

PERIODI DI VIGENZA

Periodo	Data decreto	Provvedimento	Inizio	Fine	Anni	Note
1° periodo	07/01/1958	Conferimento	09/08/1958	09/08/1978	20	
1° periodo	09/07/1968	Prolungamento vigenza	09/08/1978	09/08/1988	10	
1ª proroga	20/05/1988	Proroga	09/08/1988	09/08/2018	30	
2ª proroga	07/08/2018	Proroga	09/08/2018	09/08/2023	5	
3ª proroga	09/08/2023	Proroga	09/08/2023	09/08/2028	5	

Concessione di coltivazione

### GIAURONE

Id	Titolari	Conferimento	Zona	Area	Provvedimenti
325	ENI MEDITERRANEA IDROCARBURI (100%)	29/09/1984	Sicilia	13,00	Conferimento (03/05/1984) BUIG - Proroga (10/06/2005) BUIG - Trasferimento titolarità (14/12/2007) BUIG - Proroga (16/11/2015) BUIG - Proroga (04/10/2019) BUIG -

Presentata in data 7 settembre 2023 istanza di proroga quinquennale

#### PERIODI DI VIGENZA

Periodo	Data decreto	Provvedimento	Inizio	Fine	Anni	Note
1° periodo	03/05/1984	Conferimento	29/09/1984	29/09/2004	20	
1ª proroga	10/06/2005	Proroga	29/09/2004	29/09/2014	10	
2ª proroga	16/11/2015	Proroga	29/09/2014	29/09/2019	5	
3ª proroga	04/10/2019	Proroga	29/09/2019	29/09/2024	5	

Concessione di coltivazione

### IRMINIO

Id	Titolari	Conferimento	Zona	Area	Provvedimenti
326	IRMINIO (100%)	25/01/1992	Sicilia	39,76	Conferimento (27/07/1991) BUIG - Trasferimento titolarità (08/11/1999) BUIG - Proroga (20/06/2011) BUIG - Proroga (23/09/2022) BUIG -

#### PERIODI DI VIGENZA

Periodo	Data decreto	Provvedimento	Inizio	Fine	Anni	Note
1° periodo	27/07/1991	Conferimento	25/01/1992	25/01/2012	20	
1ª proroga	20/06/2011	Proroga	25/01/2012	25/01/2022	10	
2ª proroga	23/09/2022	Proroga	26/01/2022	25/01/2027	5	

Concessione di coltivazione

**LIPPONE-MAZARA**

Id	Titolari	Conferimento	Zona	Area	Provvedimenti
327	ENI MEDITERRANEA IDROCARBURI (100%)	22/12/1960	Sicilia	16,57	Conferimento (22/12/1960) BUIG - Conferimento (19/05/1962) BUIG - Trasferimento titolarità (03/06/1971) BUIG - Unificazione (19/02/1981) BUIG - Proroga (17/04/1993) BUIG - Trasferimento titolarità (07/08/1998) BUIG - Proroga (09/02/2005) BUIG - Trasferimento titolarità (01/02/2006) BUIG - Proroga (20/06/2011) BUIG - Proroga (16/10/2014) BUIG - Proroga (26/09/2017) BUIG - Proroga (22/07/2022) BUIG -

**PERIODI DI VIGENZA**

Periodo	Data decreto	Provvedimento	Inizio	Fine	Anni	Note
1° periodo	22/12/1960	Conferimento	25/02/1961	25/02/1981	30	Conferimento della concessione LIPPONE. La concessione è stata conferita per 20 anni dalla data del 25/02/1961 ma con successivo provvedimento di unificazione del 19/2/1981 la durata è stata modificata in 30 anni fino al 21/2/1991.
1° periodo	19/05/1962	Conferimento	13/10/1962	13/10/1982	30	Conferimento della concessione MAZARA DEL VALLO. La concessione è stata conferita per 20 anni dalla data del 13/10/1962 ma con successivo provvedimento di unificazione del 19/2/1981 la durata è stata modificata in 30 anni fino al 13/10/1992.
1° periodo	19/02/1981	Unificazione	19/02/1981	13/10/1992	30	Unificazione delle concessioni LIPPONE e MAZARA DEL VALLO. La scadenza della concessione unificata è fissata al 13/10/1992, data di scadenza dell'originaria concessione MAZARA DEL VALLO.
1ª proroga	17/04/1993	Proroga	13/10/1992	13/10/2002	10	
2ª proroga	09/02/2005	Proroga	13/10/2002	13/10/2007	5	
3ª proroga	20/06/2011	Proroga	13/10/2007	13/10/2012	5	
4ª proroga	16/10/2014	Proroga	13/10/2012	13/10/2017	5	
5ª proroga	26/09/2017	Proroga	13/10/2017	13/10/2022	5	
6ª proroga	22/07/2022	Proroga	13/10/2022	12/10/2027	5	

Concessione di coltivazione

**RAGUSA**

Id	Titolari	Conferimento	Zona	Area	Provvedimenti
328	ENI MEDITERRANEA IDROCARBURI (100%)	30/11/1954	Sicilia	77,56	Conferimento (15/10/1954) BUIG - Trasferimento titolarità (04/12/1965) BUIG - - Proroga (19/02/1981) BUIG - Proroga (29/11/1994) BUIG - Trasferimento titolarità (28/04/1995) BUIG - - Trasferimento titolarità (03/12/2003) BUIG - - Trasferimento titolarità (01/02/2006) BUIG - - Proroga (04/08/2015) BUIG - Proroga (29/11/2019) BUIG -

Presentata in data 23 novembre 2023 istanza di proroga quinquennale

**PERIODI DI VIGENZA**

Periodo	Data decreto	Provvedimento	Inizio	Fine	Anni	Note
1° periodo	15/10/1954	Conferimento	30/11/1954	30/11/1984	30	
1ª proroga	19/02/1981	Proroga	30/11/1984	30/11/1994	10	
2ª proroga	29/11/1994	Proroga	30/11/1994	30/11/2014	20	
3ª proroga	04/08/2015	Proroga	30/11/2014	30/11/2019	5	
4ª proroga	29/11/2019	Proroga	30/11/2019	30/11/2024	5	

Concessione di coltivazione

**ROCCA CAVALLO**

Id	Titolari	Conferimento	Zona	Area	Provvedimenti
329	ENI MEDITERRANEA IDROCARBURI (100%)	08/06/1991	Sicilia	29,33	Conferimento (28/09/1990) BUIG - Trasferimento titolarità (27/04/1992) BUIG - - Trasferimento titolarità (14/12/2007) BUIG - - Proroga (15/05/2013) BUIG - Proroga (15/02/2022) BUIG -

**PERIODI DI VIGENZA**

Periodo	Data decreto	Provvedimento	Inizio	Fine	Anni	Note
1° periodo	28/09/1990	Conferimento	08/06/1991	08/06/2011	20	
1ª proroga	15/05/2013	Proroga	08/06/2011	08/06/2021	10	
2ª proroga	15/02/2022	Proroga	08/06/2021	07/06/2026	5	

Concessione di coltivazione

**S. ANNA**

Id	Titolari	Conferimento	Zona	Area	Provvedimenti
333	ENI MEDITERRANEA IDROCARBURI (75% r.u.) ENERGEAN SICILIA (25%)	29/04/2009	Sicilia	22,23	Conferimento (27/11/2008) BUIG - Cambio intestazione (13/06/2011) BUIG - Trasferimento quote (23/09/2022) BUIG -

PERIODI DI VIGENZA

Periodo	Data decreto	Provvedimento	Inizio	Fine	Anni	Note
1° periodo	27/11/2008	Conferimento	29/04/2009	29/04/2029	20	

Concessione di coltivazione

**SAMPERI**

Id	Titolari	Conferimento	Zona	Area	Provvedimenti
332	ENI MEDITERRANEA IDROCARBURI (100%)	01/10/2004	Sicilia	69,20	Conferimento (22/03/2004) BUIG - Trasferimento titolarità (14/12/2007) BUIG -

Presentata in data 23 novembre 2023 istanza di proroga

PERIODI DI VIGENZA

Periodo	Data decreto	Provvedimento	Inizio	Fine	Anni	Note
1° periodo	22/03/2004	Conferimento	01/10/2004	30/09/2024	20	

### **CONCESSIONI DI STOCCAGGIO**

*Legge 26 aprile 1974, n. 170, Decreto Legislativo 25 novembre 1996, n. 625 e Decreto Ministero dello sviluppo economico 21 gennaio 2011*

*In terraferma sono vigenti n. 15 CONCESSIONI DI STOCCAGGIO per complessivi 933,34 Km<sup>2</sup>*

Regione	Numero concessioni	Superficie Km <sup>2</sup>
ABRUZZO	2	101,03
BASILICATA	1	48,16
EMILIA ROMAGNA	5	388,01
LOMBARDIA	6	301,05
MOLISE	1	6,14
VENETO	1	88,95

Nella tabella i titoli afferenti a due o più regioni sono conteggiati più volte, una per ciascuna regione mentre a ciascuna regione viene attribuita la parte di area del titolo minerario ad essa afferente.

Concessione di stoccaggio

### ALFONSINE STOCCAGGIO

Id	Titolari	Conferimento	Regione	Area	Provvedimenti
2922	STOCCAGGI GAS ITALIA (STOGIT) (100%)	01/01/1997	Emilia Romagna	85,88	Attribuzione (04/08/1999) BUIG XLIII-9 Conferma (27/09/2001) BUIG XLV-10 Cambio intestazione (22/02/2002) BUIG XLVI-3

Presentata, in data 15 luglio 2013, istanza di variazione del programma lavori pubblicata nel BUIG Anno LVII - N. 10

PERIODI DI VIGENZA

Periodo	Data decreto	Provvedimento	Inizio	Fine	Anni	Note
1° periodo	15/06/1998	Attribuzione	01/01/1997	01/01/2017	20	

Presentata, in data 29 gennaio 2014, istanza di proroga pubblicata nel BUIG Anno LVIII - N. 1

Concessione di stoccaggio

### BORDOLANO STOCCAGGIO

Id	Titolari	Conferimento	Regione	Area	Provvedimenti
2923	STOCCAGGI GAS ITALIA (STOGIT) (100%)	06/11/2001	Lombardia	62,97	Conferimento (06/11/2001) BUIG XLV-12 Cambio intestazione (20/06/2003) BUIG XLIX-6 Approvazione nuovo programma lavori (28/12/2011) BUIG LVI-1

Data di scadenza variata ai sensi del Decreto Legge 18 ottobre 2012 n. 179 (articolo 34, comma 18).

PERIODI DI VIGENZA

Periodo	Data decreto	Provvedimento	Inizio	Fine	Anni	Note
1° periodo	06/11/2001	Conferimento	06/11/2001	06/11/2021	20	

Concessione di stoccaggio

### BRUGHERIO STOCCAGGIO

Id	Titolari	Conferimento	Regione	Area	Provvedimenti
2903	STOCCAGGI GAS ITALIA (STOGIT) (100%)	01/01/1997	Lombardia	57,85	Attribuzione (05/05/1999) BUIG XLIII-6 Conferma (27/09/2001) BUIG XLV-10 Cambio intestazione (22/02/2002) BUIG XLVI-3 Proroga (01/12/2020) BUIG LXIV-12

PERIODI DI VIGENZA

Periodo	Data decreto	Provvedimento	Inizio	Fine	Anni	Note
1° periodo	15/06/1998	Attribuzione	01/01/1997	01/01/2017	20	
1 <sup>a</sup> proroga	01/12/2020	Proroga	01/01/2017	01/01/2027	10	

Concessione di stoccaggio

### CELLINO STOCCAGGIO

Id	Titolari	Conferimento	Regione	Area	Provvedimenti
2794	STOCCAGGI GAS ITALIA ADRIATIA (STOGIT ADRIATICA) (100%)	10/12/1984	Abruzzo	30,38	Conferimento (10/12/1984) BUIG XXIX-2 Cambio intestazione (16/07/1985) BUIG XXIX-8 Modifica programma lavori (20/11/1987) BUIG XXXII-2 Trasferimento titolarità (22/04/1991) BUIG XXXV-12 Cambio intestazione (12/05/1992) BUIG XXXVI-11 Trasferimento titolarità (02/09/1993) BUIG XXXVII-10 Cambio intestazione (02/09/1993) BUIG XXXVII-10 Conferma (27/09/2001) BUIG XLV-10 Trasferimento (23/11/2004) BUIG XLVIII-12 Proroga (09/12/2014) BUIG LVIII-12 Cambio intestazione (16/04/2025) BUIG LXIX-4

#### PERIODI DI VIGENZA

Periodo	Data decreto	Provvedimento	Inizio	Fine	Anni	Note
1° periodo	10/12/1984	Conferimento	10/12/1984	10/12/2014	30	
1ª proroga	09/12/2014	Proroga	10/12/2014	09/12/2024	10	

Presentata, in data 1 dicembre 2022, istanza di proroga pubblicata nel BUIG Anno LXVII - N. 3

Concessione di stoccaggio

### COLLALTO STOCCAGGIO

Id	Titolari	Conferimento	Regione	Area	Provvedimenti
2814	STOCCAGGI GAS ITALIA ADRIATIA (STOGIT ADRIATICA) (100%)	16/06/1994	Veneto	88,95	Conferimento (16/06/1994) BUIG XXXVIII-7 Conferma (27/09/2001) BUIG XLV-10 Trasferimento (23/11/2004) BUIG XLVIII-12 Autorizzazione ampliamento centrale (16/10/2009) BUIG LIII-11 Cambio intestazione (16/04/2025) BUIG LIX-4

#### PERIODI DI VIGENZA

Periodo	Data decreto	Provvedimento	Inizio	Fine	Anni	Note
1° periodo	16/06/1994	Conferimento	16/06/1994	16/06/2024	30	

Presentata, in data 31 maggio 2022, istanza di proroga pubblicata nel BUIG Anno LXVII - N. 3



Concessione di stoccaggio

### CORNEGLIANO STOCCAGGIO

Id	Titolari	Conferimento	Regione	Area	Provvedimenti
2925	ITAL GAS STORAGE (IGS) (100%)	15/03/2011	Lombardia	24,23	Conferimento (15/03/2011) BUIG LV-4 Differimento termine inizio lavori (14/03/2012) BUIG LVII-5 Differimento termine inizio lavori (14/03/2013) BUIG LVII-5 Differimento termine inizio lavori (07/11/2013) BUIG LVIII-10 Ridefinizione termine emanazione decreto esproprio (10/03/2014) BUIG LVIII-3 Differimento termine inizio lavori (30/06/2014) BUIG LVIII-10 Differimento termine inizio lavori (10/03/2015) BUIG LIX-3 Approvazione variazione programma lavori (22/12/2023) BUIG LXVIII-1

Data di scadenza variata ai sensi del Decreto Legge 18 ottobre 2012 n. 179 (articolo 34, comma 18).

Presentata, in data 6 dicembre 2022, istanza di variazione del programma lavori pubblicata nel BUIG Anno LXVII - N. 3

PERIODI DI VIGENZA

Periodo	Data decreto	Provvedimento	Inizio	Fine	Anni	Note
1° periodo	15/03/2011	Conferimento	15/03/2011	15/03/2031	20	

Concessione di stoccaggio

### CORTEMAGGIORE STOCCAGGIO

Id	Titolari	Conferimento	Regione	Area	Provvedimenti
2892	STOCCAGGI GAS ITALIA (STOGIT) (100%)	01/01/1997	Emilia Romagna	81,61	Attribuzione (05/05/1999) BUIG XLIII-6 Conferma (15/10/2001) BUIG XLV-11 Cambio intestazione (22/02/2002) BUIG XLVI-3 Proroga (20/01/2022) BUIG LXVI-1

PERIODI DI VIGENZA

Periodo	Data decreto	Provvedimento	Inizio	Fine	Anni	Note
1° periodo	15/06/1998	Attribuzione	01/01/1997	01/01/2017	20	
1ª proroga	20/01/2022	Proroga	01/01/2017	01/01/2027	10	

Concessione di stoccaggio

### CUGNO LE MACINE STOCCAGGIO

Id	Titolari	Conferimento	Regione	Area	Provvedimenti
2926	THALEIA (100%)	02/08/2012	Basilicata	48,16	Conferimento (02/08/2012) BUIG LVI-8 Differimento termine inizio lavori (12/09/2013) BUIG LVII-9 Differimento termine inizio lavori (01/09/2014) BUIG LVIII-9 Differimento termine inizio lavori (18/06/2015) BUIG LIX-6 Differimento termine inizio lavori (25/05/2016) BUIG LXII-7 Differimento termine inizio lavori (13/06/2018) BUIG LXII-7 Cambio intestazione (07/02/2024) BUIG LXVIII-3

Data di scadenza variata ai sensi del Decreto Legge 18 ottobre 2012 n. 179 (articolo 34, comma 18).

PERIODI DI VIGENZA

Periodo	Data decreto	Provvedimento	Inizio	Fine	Anni	Note
1° periodo	02/08/2012	Conferimento	02/08/2012	02/08/2032	20	

Concessione di stoccaggio

### FIUME TRESTE STOCCAGGIO

Id	Titolari	Conferimento	Regione	Area	Provvedimenti
2810	STOCCAGGI GAS ITALIA (STOGIT) (100%)	21/06/1982	Abruzzo Molise	76,79	Conferimento (21/06/1982) BUIG XXVI-7 Modifica programma lavori (27/02/1991) BUIG XXXV-3 Cambio intestazione (13/02/1998) BUIG XLII-3 Ampliamento capacità di stoccaggio (13/03/2000) BUIG XLIV-4 Conferma e delimitazione area (11/02/2002) BUIG XLVI-3 Cambio intestazione (22/02/2002) BUIG XLVI-3 Proroga (06/06/2011) BUIG LV-7 Proroga (18/06/2024) BUIG LXVIII-6

Presentata in data 15 febbraio 2013 istanza di ampliamento della capacità di stoccaggio pubblicata nel BUIG - Anno LVII - N. 10.

Presentata in data 21 settembre 2018 richiesta di modifica dell'istanza di ampliamento della capacità di stoccaggio presentata in data 15 febbraio 2013.

Presentata, in data 21 settembre 2018, istanza di variazione del programma lavori pubblicata nel BUIG Anno LXII - N. 8

Presentata, in data 28 settembre 2022, istanza di variazione del programma lavori pubblicata nel BUIG Anno LXVII - N. 3

#### PERIODI DI VIGENZA

Periodo	Data decreto	Provvedimento	Inizio	Fine	Anni	Note
1° periodo	21/06/1982	Conferimento	21/06/1982	21/06/2012	30	
1ª proroga	06/06/2011	Proroga	21/06/2012	21/06/2022	10	
2ª proroga	18/06/2024	Proroga	21/06/2022	20/06/2032	10	

Concessione di stoccaggio

### MINERBIO STOCCAGGIO

Id	Titolari	Conferimento	Regione	Area	Provvedimenti
2907	STOCCAGGI GAS ITALIA (STOGIT) (100%)	01/01/1997	Emilia Romagna	68,61	Attribuzione (05/05/1999) BUIG XLIII-6 Conferma (27/09/2001) BUIG XLV-10 Cambio intestazione (22/02/2002) BUIG XLVI-3 Proroga (20/01/2022) BUIG LXVI-1

Presentata in data 21 dicembre 2012 istanza di ampliamento della capacità di stoccaggio.

Presentata, in data 29 dicembre 2022, istanza di variazione del programma lavori pubblicata nel BUIG Anno LXVII - N. 3

#### PERIODI DI VIGENZA

Periodo	Data decreto	Provvedimento	Inizio	Fine	Anni	Note
1° periodo	15/06/1998	Attribuzione	01/01/1997	01/01/2017	20	
1ª proroga	20/01/2022	Proroga	01/01/2017	01/01/2027	10	

Concessione di stoccaggio

### RIPALTA STOCCAGGIO

Id	Titolari	Conferimento	Regione	Area	Provvedimenti
2896	STOCCAGGI GAS ITALIA (STOGIT) (100%)	01/01/1997	Lombardia	62,96	Attribuzione (05/05/1999) BUIG XLIII-6 Conferma (27/09/2001) BUIG XLV-10 Cambio intestazione (22/02/2002) BUIG XLVI-3 Proroga (03/12/2020) BUIG LXIV-12 Autorizzazione ampliamento capacità di stoccaggio (19/09/2023) BUIG LXVII-9 Approvazione variazione programma lavori (23/02/2024) BUIG LXVIII-2

PERIODI DI VIGENZA

Periodo	Data decreto	Provvedimento	Inizio	Fine	Anni	Note
1° periodo	15/06/1998	Attribuzione	01/01/1997	01/01/2017	20	
1ª proroga	03/12/2020	Proroga	01/01/2017	01/01/2027	10	

Concessione di stoccaggio

### SABBIONCELLO STOCCAGGIO

Id	Titolari	Conferimento	Regione	Area	Provvedimenti
2921	STOCCAGGI GAS ITALIA (STOGIT) (100%)	01/01/1997	Emilia Romagna	100,15	Attribuzione (05/05/1999) BUIG XLIII-6 Ridenominazione e conferma (15/10/2001) BUIG XLV-11 Cambio intestazione (22/02/2002) BUIG XLVI-3 Proroga (30/11/2020) BUIG LXIV-12

Presentata, in data 3 agosto 2018, istanza di variazione del programma lavori pubblicata nel BUIG Anno LXII - N. 8

PERIODI DI VIGENZA

Periodo	Data decreto	Provvedimento	Inizio	Fine	Anni	Note
1° periodo	15/06/1998	Attribuzione	01/01/1997	01/01/2017	20	
1ª proroga	30/11/2020	Proroga	01/01/2017	01/01/2027	10	

Concessione di stoccaggio

### SAN POTITO E COTIGNOLA STOCCAGGIO

Id	Titolari	Conferimento	Regione	Area	Provvedimenti
2924	STOCCAGGI GAS ITALIA ADRIATIA (STOGIT ADRIATICA) (90% r.u.) BLUGAS INFRASTRUTTURE (10%)	24/04/2009	Emilia Romagna	51,76	Conferimento (24/04/2009) BUIG LIII-5 Differimento termine conclusione lavori (09/11/2012) BUIG LVII-5 Cambio intestazione (16/04/2025) BUIG LIX-4

Data di scadenza variata ai sensi del Decreto Legge 18 ottobre 2012 n. 179 (articolo 34, comma 18).

PERIODI DI VIGENZA

Periodo	Data decreto	Provvedimento	Inizio	Fine	Anni	Note
1° periodo	24/04/2009	Conferimento	24/04/2009	24/04/2029	20	

Concessione di stoccaggio

### SERGNANO STOCCAGGIO

Id	Titolari	Conferimento	Regione	Area	Provvedimenti
2912	STOCCAGGI GAS ITALIA (STOGIT) (100%)	01/01/1997	Lombardia	42,31	Attribuzione (05/05/1999) BUIG XLIII-6 Conferma (15/10/2001) BUIG XLV-11 Cambio intestazione (22/02/2002) BUIG XLVI-3 Proroga (01/12/2020) BUIG LXIV-12 Autorizzazione ampliamento capacità di stoccaggio (27/07/2023) BUIG LXVII-9

Presentata, in data 14 luglio 2022, istanza di variazione del programma lavori pubblicata nel BUIG Anno LXVII - N. 3

#### PERIODI DI VIGENZA

Periodo	Data decreto	Provvedimento	Inizio	Fine	Anni Note
1° periodo	15/06/1998	Attribuzione	01/01/1997	01/01/2017	20
1ª proroga	01/12/2020	Proroga	01/01/2017	01/01/2027	10

Presentata, in data 11 dicembre 2024, istanza di proroga pubblicata nel BUIG Anno LXIX - N. 6

Concessione di stoccaggio

### SETTALA STOCCAGGIO

Id	Titolari	Conferimento	Regione	Area	Provvedimenti
2813	STOCCAGGI GAS ITALIA (STOGIT) (100%)	01/01/1997	Lombardia	50,73	Attribuzione (05/05/1999) BUIG XLIII-6 Conferma (15/10/2001) BUIG XLV-11 Cambio intestazione (22/02/2002) BUIG XLVI-3 Autorizzazione ampliamento capacità di stoccaggio (25/10/2010) BUIG LIV-11 Proroga (01/12/2020) BUIG LXIV-12

Presentata, in data 1 giugno 2022, istanza di variazione del programma lavori pubblicata nel BUIG Anno LXVII - N. 3

#### PERIODI DI VIGENZA

Periodo	Data decreto	Provvedimento	Inizio	Fine	Anni Note
1° periodo	15/06/1998	Attribuzione	01/01/1997	01/01/2017	20
1ª proroga	01/12/2020	Proroga	01/01/2017	01/01/2027	10

Presentata, in data 15 marzo 2024, istanza di proroga pubblicata nel BUIG Anno LXIX - N. 6

## PERMESSI DI RICERCA DI RISORSE GEOTERMICHE

Decreto Legislativo 11 febbraio 2010, n. 22

*In terraferma sono vigenti n. 14 PERMESSI DI RICERCA DI RISORSE GEOTERMICHE per complessivi 1.183,27 Km<sup>2</sup>*

Regione	Numero permessi	Superficie Km <sup>2</sup>
LAZIO	4	291,84
LOMBARDIA	2	80,70
TOSCANA	8	810,73

Nella tabella i titoli afferenti a due o più regioni sono conteggiati più volte, una per ciascuna regione mentre a ciascuna regione viene attribuita la parte di area del titolo minerario ad essa afferente.

Permesso di ricerca di risorse geotermiche

### FABBRICA

Id	Titolari	Conferimento	Regione	Area	Provvedimenti
56	ENEL GREEN POWER ITALIA (100%)	10/01/2025	Toscana	52,45	Conferimento (10/01/2025) BUIG -13

Permesso di ricerca di risorse geotermiche

### FRANCIACORTA

Id	Titolari	Conferimento	Regione	Area	Provvedimenti
351	COGEME SERVIZI PUBBLICI LOCALI (100%)	31/05/2010	Lombardia	78,20	Conferimento (31/05/2010) BUIG LV-1

Permesso di ricerca di risorse geotermiche

### LA FORNACE

Id	Titolari	Conferimento	Regione	Area	Provvedimenti
57	ENEL GREEN POWER ITALIA (100%)	10/01/2025	Toscana	60,24	Conferimento (10/01/2025) BUIG -13

Permesso di ricerca di risorse geotermiche

### LAGO DI VICO

Id	Titolari	Conferimento	Regione	Area	Provvedimenti
389	GEO THERMICS ITALY (100%)	23/10/2012	Lazio	103,27	Conferimento (23/10/2012) BUIG -13

Permesso di ricerca di risorse geotermiche

### MALPAGA

Id	Titolari	Conferimento	Regione	Area	Provvedimenti
405	MALPAGA (100%)	29/10/2014	Lombardia	2,50	Conferimento (29/10/2014) BUIG -13

Permesso di ricerca di risorse geotermiche

### MONTEBAMBOLI

Id	Titolari	Conferimento	Regione	Area	Provvedimenti
441	ENEL GREEN POWER (100%)	15/03/2024	Toscana	170,78	Conferimento (15/03/2024) BUIG -13

Permesso di ricerca di risorse geotermiche

### MONTERAPPOLI

Id	Titolari	Conferimento	Regione	Area	Provvedimenti
446	ZIGNAGO POWER (100%)	15/03/2023	Toscana	59,57	Conferimento (15/03/2023) BUIG -

PERIODI DI VIGENZA

Periodo	Data decreto	Provvedimento	Inizio	Fine	Anni	Note
1° periodo	15/03/2023	Conferimento	15/03/2023	15/03/2027	4	

Permesso di ricerca di risorse geotermiche

### PIANA DEL DIAVOLO

Id	Titolari	Conferimento	Regione	Area	Provvedimenti
390	GEO THERMICS ITALY (100%)	25/09/2012	Lazio	40,75	Conferimento (13/08/2012) BUIG -13

Permesso di ricerca di risorse geotermiche

### QUERCETO

Id	Titolari	Conferimento	Regione	Area	Provvedimenti
440	ENEL GREEN POWER (1000%)	15/03/2024	Toscana	120,24	Conferimento (15/03/2024) BUIG -13

Permesso di ricerca di risorse geotermiche

### RIMIGLIANO

Id	Titolari	Conferimento	Regione	Area	Provvedimenti
58	CHIUSA GRANDE (100%)	10/01/2025	Toscana	40,83	Conferimento (10/01/2025) BUIG -13

Permesso di ricerca di risorse geotermiche

### ROCCASTRADA

Id	Titolari	Conferimento	Regione	Area	Provvedimenti
364	MAGMA ENERGY ITALIA (100%)	19/10/2011	Toscana	271,90	Conferimento (19/10/2011) BUIG LVI-1 Proroga (31/05/2016) BUIG -

Sospeso ai sensi del D.P.R. 395/1991 art. 25 comma 1

Permesso di ricerca di risorse geotermiche

### SABATINI SUD

Id	Titolari	Conferimento	Regione	Area	Provvedimenti
449	STEAM (100%)		Lazio	48,42	

Permesso di ricerca di risorse geotermiche

### SANT'ARLASCIO

Id	Titolari	Conferimento	Regione	Area	Provvedimenti
443	IMMOBILIARE SANTARLASCIO (100%)	30/03/2023	Toscana	34,72	Conferimento (30/03/2023) BUIG -

#### PERIODI DI VIGENZA

Periodo	Data decreto	Provvedimento	Inizio	Fine	Anni	Note
1° periodo	30/03/2023	Conferimento	30/03/2023	30/03/2027	4	

Permesso di ricerca di risorse geotermiche

### SUTRI

Id	Titolari	Conferimento	Regione	Area	Provvedimenti
448	BEROFIN (100%)	09/03/2023	Lazio	99,40	Conferimento (09/03/2023) BUIG -13 Cambio intestazione (30/11/2023) BUIG -13

#### PERIODI DI VIGENZA

Periodo	Data decreto	Provvedimento	Inizio	Fine	Anni	Note
1° periodo	09/03/2023	Conferimento	09/03/2023	09/03/2027	4	

## CONCESSIONI DI COLTIVAZIONE DI RISORSE GEOTERMICHE

*Decreto Legislativo 11 febbraio 2010, n. 22*

*In terraferma sono vigenti n. 12 CONCESSIONI DI COLTIVAZIONE DI RISORSE GEOTERMICHE  
per complessivi 663,45 Km<sup>2</sup>*

Regione	Numero concessioni	Superficie Km <sup>2</sup>
EMILIA ROMAGNA	1	31,72
LAZIO	1	111,15
TOSCANA	9	518,06
VENETO	1	2,52

Nella tabella i titoli afferenti a due o più regioni sono conteggiati più volte, una per ciascuna regione mentre a ciascuna regione viene attribuita la parte di area del titolo minerario ad essa afferente.



Concessione di coltivazione di risorse geotermiche

### BAGNORE

Id	Titolari	Conferimento	Regione	Area	Provvedimenti
5	ENEL GREEN POWER ITALIA (100%)	04/05/1962	Toscana	45,87	Conferimento (04/05/1962) BUIG - Proroga e ripermetrazione (06/08/1993) BUIG XXXVII-9 Proroga e ripermetrazione (09/04/1998) BUIG XLII-6 Trasferimento (10/03/2000) BUIG XLIV-5 Modifica denominazione sociale (28/12/2001) BUIG LIV-1 Trasferimento (16/08/2005) BUIG LIV-1 Proroga (27/04/2007) BUIG LIV-1 Trasferimento (05/02/2009) BUIG LIV-1 Trasferimento (23/03/2020) BUIG -

Concessione di coltivazione di risorse geotermiche

### CANNETO

Id	Titolari	Conferimento	Regione	Area	Provvedimenti
21	ENEL GREEN POWER ITALIA (100%)	09/07/1990	Toscana	52,74	Conferimento (01/08/1991) BUIG XXXVI-4 Riperimetrazione (21/10/1994) BUIG XXXVIII-11 Trasferimento (10/03/2000) BUIG XLIV-5 Modifica denominazione sociale (28/12/2001) BUIG LIV-1 Trasferimento (16/08/2005) BUIG LIV-1 Trasferimento (05/02/2009) BUIG LIV-1 Trasferimento (23/03/2020) BUIG -

Concessione di coltivazione di risorse geotermiche

### CHIUSDINO

Id	Titolari	Conferimento	Regione	Area	Provvedimenti
28	ENEL GREEN POWER ITALIA (100%)	20/01/1999	Toscana	45,20	Classificazione e conferimento (29/01/1999) BUIG XLIII-3 Trasferimento (10/03/2000) BUIG XLIV-5 Modifica programma lavori (01/10/2001) BUIG XLV-11 Modifica denominazione sociale (28/12/2001) BUIG LIV-1 Trasferimento (16/08/2005) BUIG LIV-1 Trasferimento (05/02/2009) BUIG LIV-1 Trasferimento (23/03/2020) BUIG -

Concessione di coltivazione di risorse geotermiche

### FERRARA

Id	Titolari	Conferimento	Regione	Area	Provvedimenti
15	HERA (50% r.u.) ENEL GREEN POWER ITALIA (50%)	19/07/1984	Emilia Romagna	31,72	Conferimento (19/07/1984) BUIG - Classificazione conferma e ripermetrazione (04/01/1994) BUIG XXXVIII-3 Cambio intestazione quota (13/02/1998) BUIG XLII-3 Trasferimento quota (10/03/2000) BUIG XLIV-5

Concessione di coltivazione di risorse geotermiche

### LARDERELLO

Id	Titolari	Conferimento	Regione	Area	Provvedimenti
22	ENEL GREEN POWER ITALIA (100%)	07/03/1994	Toscana	82,74	Classificazione unificazione e riperimetrazione (07/03/1994) BUIG XXXVIII-4 Trasferimento (10/03/2000) BUIG XLIV-5 Modifica denominazione sociale (28/12/2001) BUIG LIV-1 Modifica programma lavori (19/10/2004) BUIG XLIX-2 Trasferimento (16/08/2005) BUIG LIV-1 Trasferimento (05/02/2009) BUIG LIV-1 Trasferimento (23/03/2020) BUIG -

Concessione di coltivazione di risorse geotermiche

### LUSTIGNANO

Id	Titolari	Conferimento	Regione	Area	Provvedimenti
23	ENEL GREEN POWER ITALIA (100%)	07/03/1994	Toscana	77,85	Classificazione unificazione e riperimetrazione (07/03/1994) BUIG XXXVIII-4 Trasferimento (10/03/2000) BUIG XLIV-5 Modifica denominazione sociale (28/12/2001) BUIG LIV-1 Trasferimento (16/08/2005) BUIG LIV-1 Trasferimento (05/02/2009) BUIG LIV-1 Trasferimento (23/03/2020) BUIG -

Concessione di coltivazione di risorse geotermiche

### MILIA

Id	Titolari	Conferimento	Regione	Area	Provvedimenti
33	ENEL GREEN POWER ITALIA (100%)	05/08/2016	Toscana	25,11	Conferimento (05/08/2016) BUIG - Trasferimento (23/03/2020) BUIG -

Concessione di coltivazione di risorse geotermiche

### PIANCASTAGNAIO

Id	Titolari	Conferimento	Regione	Area	Provvedimenti
11	ENEL GREEN POWER ITALIA (100%)	28/12/1968	Toscana	47,91	Conferimento (25/12/1968) BUIG - Classificazione conferma e riperimetrazione (20/01/1994) BUIG XXXVIII-2 Trasferimento (10/03/2000) BUIG XLIV-5 Modifica denominazione sociale (28/12/2001) BUIG LIV-1 Trasferimento (16/08/2005) BUIG LIV-1 Trasferimento (05/02/2009) BUIG LIV-1 Trasferimento (23/03/2020) BUIG -

Concessione di coltivazione di risorse geotermiche

### RIO SECCO

Id	Titolari	Conferimento	Regione	Area	Provvedimenti
12	ENEL GREEN POWER ITALIA (100%)	16/01/1970	Toscana	55,25	Conferimento (16/01/1970) BUIG - Classificazione conferma e riperimetrazione (30/12/1994) BUIG XXXIX-1 Ampliamento (30/12/1994) BUIG XXXIX-1 Trasferimento (10/03/2000) BUIG XLIV-5 Modifica denominazione sociale (28/12/2001) BUIG LIV-1 Trasferimento (16/08/2005) BUIG LIV-1 Trasferimento (05/02/2009) BUIG LIV-1 Trasferimento (23/03/2020) BUIG -

Concessione di coltivazione di risorse geotermiche

### TRAVALE

Id	Titolari	Conferimento	Regione	Area	Provvedimenti
26	ENEL GREEN POWER ITALIA (100%)	30/12/1994	Toscana	85,39	Classificazione unificazione e riperimetrazione (30/12/1994) BUIG XXXIX-1 Trasferimento (10/03/2000) BUIG XLIV-5 Modifica denominazione sociale (28/12/2001) BUIG LIV-1 Trasferimento (16/08/2005) BUIG LIV-1 Trasferimento (05/02/2009) BUIG LIV-1 Trasferimento (23/03/2020) BUIG -

Concessione di coltivazione di risorse geotermiche

### VALENTANO

Id	Titolari	Conferimento	Regione	Area	Provvedimenti
32	ENEL GREEN POWER ITALIA (100%)	09/10/1986	Lazio	111,15	Conferimento (09/10/1986) BUIG - Trasferimento quota (26/02/1993) BUIG XXXVII-9 Classificazione conferma e riperimetrazione (03/04/1994) BUIG XXXVIII-4 Ampliamento (09/10/1995) BUIG XXXIX-11 Trasferimento (10/03/2000) BUIG XLIV-5 Riperimetrazione (21/10/2016) BUIG LX-11

Per uniformità di dati con il resto dei titoli minerari, le coordinate dei vertici sono espresse in gradi, primi e decimali di primi e non in gradi, primi e secondi come sono invece riportate della determina di riperimetrazione della Regione Lazio ed inoltre l'identificazione dei vertici è effettuata usando solo le lettere dell'alfabeto italiano.

Concessione di coltivazione di risorse geotermiche

### VICENZA

Id	Titolari	Conferimento	Regione	Area	Provvedimenti
17	AGSM AIM (100%)	22/07/1985	Veneto	2,52	Conferimento (22/07/1985) BUIG - Cambio intestazione quota (13/02/1998) BUIG XLII-3 Classificazione conferma e riperimetrazione (16/03/1999) BUIG XLIII-4

**PERMESSI DI RICERCA DI RISORSE GEOTERMICHE FINALIZZATI ALLA  
SPERIMENTAZIONE DI IMPIANTI PILOTA**

*Decreto Legislativo 11 febbraio 2010, n. 22, Decreto Legislativo 3 marzo 2011, n. 28 e Legge 7 agosto 2012, n. 134*

*In terraferma sono vigenti n. 2 PERMESSI DI RICERCA DI RISORSE GEOTERMICHE  
FINALIZZATI ALLA SPERIMENTAZIONE DI IMPIANTI PILOTA per complessivi 19,19 Km<sup>2</sup>*

Regione	Numero permessi	Superficie Km <sup>2</sup>
TOSCANA	1	5,04
UMBRIA	1	14,15

Nella tabella i titoli afferenti a due o più regioni sono conteggiati più volte, una per ciascuna regione mentre a ciascuna regione viene attribuita la parte di area del titolo minerario ad essa afferente.

Permesso di ricerca di risorse geotermiche finalizzato alla sperimentazione di impianti pilota

### CASA DEL CORTO

Id	Titolari	Conferimento	Regione	Area	Provvedimenti
101	SVOLTA GEOTERMICA (100%)	04/08/2025	Toscana	5,04	Conferimento (04/08/2025) BUIG LXIX-8

#### PERIODI DI VIGENZA

Periodo	Data decreto	Provvedimento	Inizio	Fine	Anni	Note
1° periodo	04/08/2025	Conferimento	04/08/2025	04/08/2029	4	

Permesso di ricerca di risorse geotermiche finalizzato alla sperimentazione di impianti pilota

### CASTEL GIORGIO

Id	Titolari	Conferimento	Regione	Area	Provvedimenti
100	ITW & LKW GEOTERMIA ITALIA (100%)	16/03/2020	Umbria	14,15	Conferimento (16/03/2020) BUIG LXIV-3 Proroga (28/06/2024) BUIG LXVIII-6 Sospensione decorso temporale (04/03/2025) BUIG LXIX-3

L'area del permesso di ricerca è limitata alla sola porzione di area ricadente nel territorio della Regione Umbria

#### PERIODI DI VIGENZA

Periodo	Data decreto	Provvedimento	Inizio	Fine	Anni	Note
1° periodo	16/03/2020	Conferimento	16/03/2020	16/03/2024	4	
1ª proroga	28/06/2024	Proroga	16/03/2024	16/03/2026	2	

#### SOSPENSIONI DEL DECORSO TEMPORALE

Inizio	Fine	Note	Giorni di sospensione
20/12/2024		Sospeso dal 20 dicembre 2024 e fino all'ottemperanza di tutte le prescrizioni ante-operam del provvedimento di compatibilità ambientale n. 59 del 3 aprile 2015.	261

Il permesso è stato sospeso per un totale di 261 giorni (circa 9 mesi).

**ELENCO DELLE DITTE TITOLARI, RAPPRESENTANTI UNICHE E  
CONTITOLARI DI TITOLI MINERARI PER LA RICERCA E LA  
COLTIVAZIONE DI IDROCARBURI E DI RISORSE GEOTERMICHE**

*Aggiornamento al 31 agosto 2025*

## RICERCA E COLTIVAZIONE DI IDROCARBURI

In totale n. 36 ditte operano in titoli minerari per la ricerca e coltivazione di idrocarburi

### AIMAG

S.p.A. (c.f. n. 00664670361) con sede legale in Mirandola (MO), via Maestri del Lavoro, 38 (C.a.p. 41037) - PEC: segreteria.aimag@pec.gruppoaimag.it

#### CONCESSIONI DI COLTIVAZIONE IN TERRAFERMA

3 titoli per complessivi 14,81 km <sup>2</sup>			
Presente come	Numero titoli	Area (km <sup>2</sup> )	Titoli
Unico titolare	3	14,81	BARIGAZZO MONTE CANTIERE VETTA

#### JOINT-VENTURES

La ditta AIMAG non opera in joint-venture con altre società

### ALEANNA ITALIA

S.p.A. (c.f. n. 10708691000) con sede legale in Matera (MT), Via XX Settembre, 45 (C.a.p. 75100) - PEC: aleanna.italia@pec.it

#### PERMESSI DI RICERCA IN TERRAFERMA

10 titoli per complessivi 2.544,01 km <sup>2</sup>			
Presente come	Numero titoli	Area (km <sup>2</sup> )	Titoli
Unico titolare	9	2.436,46	BELGIOIOSO BUGIA CASCINA GRAZIOSA FANTOZZA LA PROSPERA PONTE DEI GRILLI PONTE DEL DIAVOLO PORTOMAGGIORE SAN MARCO
Rappresentante unico	1	107,55	JOLANDA DI SAVOIA

#### PERMESSI DI RICERCA NEL SOTTOFONDO MARINO

1 titolo per 529,30 km <sup>2</sup>			
Presente come	Numero titoli	Area (km <sup>2</sup> )	Titoli
Unico titolare	1	529,30	B.R273.EN

#### CONCESSIONI DI COLTIVAZIONE IN TERRAFERMA

1 titolo per 8,93 km <sup>2</sup>			
Presente come	Numero titoli	Area (km <sup>2</sup> )	Titoli
Contitolare	1	8,93	LONGANESI

#### JOINT-VENTURES

Ditte con cui la società ALEANNA ITALIA opera in joint-venture e relativi titoli minerari

Operatore	Titoli
GEOGAS S.R.L. IN LIQUIDAZIONE	JOLANDA DI SAVOIA
SOCIETÀ PADANA ENERGIA	LONGANESI

### APENNINE ENERGY

S.p.A. (c.f. n. 01348720358), con sede legale in Roma, Via Calabria, 56 (C.a.p. 00187) - PEC: apennine@pec.it

#### PERMESSI DI RICERCA IN TERRAFERMA

1 titolo per 38,63 km <sup>2</sup>			
Presente come	Numero titoli	Area (km <sup>2</sup> )	Titoli
Unico titolare	1	38,63	BADILE

CONCESSIONI DI COLTIVAZIONE IN TERRAFERMA

6 titoli per complessivi 61,64 km <sup>2</sup>			
Presente come	Numero titoli	Area (km <sup>2</sup> )	Titoli
Unico titolare	6	61,64	CASA TONETTO CASCINA CASTELLO RAPAGNANO S. ALBERTO SAN LORENZO SILLARO

JOINT-VENTURES

La ditta APENNINE ENERGY non opera in joint-venture con altre società

**AUDAX ENERGY**

S.r.l. (c.f. n. 09986991009), con sede in Roma, Via Monte del Marmo, 103 (C.a.p. 00166) -

PEC:audaxenergy@arubapec.it

PERMESSI DI RICERCA NEL SOTTOFONDO MARINO

1 titolo per 345,90 km <sup>2</sup>			
Presente come	Numero titoli	Area (km <sup>2</sup> )	Titoli
Unico titolare	1	345,90	C.R150.AU

JOINT-VENTURES

La ditta AUDAX ENERGY non opera in joint-venture con altre società

**CANOEL ITALIA**

S.p.A. (c.f. 01999030990), con sede in Genova, Via Alla Porta degli Archi 12/15 (C.a.p. 16121) -

PEC:canoel@legalmail.it

CONCESSIONI DI COLTIVAZIONE IN TERRAFERMA

9 titoli per complessivi 43,96 km <sup>2</sup>			
Presente come	Numero titoli	Area (km <sup>2</sup> )	Titoli
Unico titolare	2	7,70	MISANO ADRIATICO S. TEODORO
Rappresentante unico	4	23,45	MASSERIA GROTTAVECCHIA MASSERIA PETRILLI S. ANDREA TORRENTE CIGNO
Contitolare	3	12,80	LUCERA MASSERIA ACQUASALSA S. MAURO

JOINT-VENTURES

Ditte con cui la società CANOEL ITALIA opera in joint-venture e relativi titoli minerari

Operatore	Titoli
ENERGEAN ITALY	LUCERA MASSERIA ACQUASALSA MASSERIA GROTTAVECCHIA S. ANDREA
GAS PLUS ITALIANA	LUCERA MASSERIA ACQUASALSA MASSERIA GROTTAVECCHIA MASSERIA PETRILLI S. MAURO TORRENTE CIGNO
IRMINIO	MASSERIA GROTTAVECCHIA



## CH4 LIZZANO

S.a.s. di Federico Bonucci & C., (c.f. n. 00671920379) con sede in Lizzano in Belvedere (BO), Via III Novembre, 51 (C.a.p. 40042) - PEC:ch4lizzano@pec.it

### CONCESSIONI DI COLTIVAZIONE IN TERRAFERMA

2 titoli per complessivi 3,25 km <sup>2</sup>			
Presente come	Numero titoli	Area (km <sup>2</sup> )	Titoli
Unico titolare	2	3,25	GRECCHIA POZZA

### JOINT-VENTURES

La ditta CH4 LIZZANO non opera in joint-venture con altre società

## COIMEPA SERVIZI

S.r.l. (c.f. n. 02796290365) con sede legale in Zocca (MO), Via del Mercato, 104 (C.a.p. 41059) - PEC:venditagas@pec.coimepaservizi.com

### CONCESSIONI DI COLTIVAZIONE IN TERRAFERMA

1 titolo per 0,67 km <sup>2</sup>			
Presente come	Numero titoli	Area (km <sup>2</sup> )	Titoli
Unico titolare	1	0,67	TRIGNANO

### JOINT-VENTURES

La ditta COIMEPA SERVIZI non opera in joint-venture con altre società

## ENERGEAN ITALY

S.p.A. (c.f. n. 10245700967) con sede in Milano, Foro Buonaparte, 31 (C.a.p. 20121) - PEC:energean.italy@pec.energean.com

### PERMESSI DI RICERCA NEL SOTTOFONDO MARINO

2 titoli per complessivi 274,51 km <sup>2</sup>			
Presente come	Numero titoli	Area (km <sup>2</sup> )	Titoli
Contitolare	2	274,51	G.R 13.AG G.R 14.AG

### CONCESSIONI DI COLTIVAZIONE IN TERRAFERMA

23 titoli per complessivi 555,46 km <sup>2</sup>			
Presente come	Numero titoli	Area (km <sup>2</sup> )	Titoli
Unico titolare	2	62,15	FIUME TENNA SAN MARCO
Rappresentante unico	7	199,16	COLLE DI LAURO GARAGUSO MASSERIA MONACO MASSIGNANO MONTE URANO MONTIGNANO TORRENTE MENOCCHIA
Contitolare	14	294,15	CANDELA CAPPARUCCIA LUCERA MAFALDA MASSERIA ACQUASALSA MASSERIA GROTTAVECCHIA MONTE CASTELLANO MONTEGRANARO PORTO CIVITANOVA QUARTO S. ANDREA S. BENEDETTO DEL TRONTO TEMPA ROSSA TORRENTE CELONE

CONCESSIONI DI COLTIVAZIONE NEL SOTTOFONDO MARINO

20 titoli per complessivi 944,43 km <sup>2</sup>			
Presente come	Numero titoli	Area (km <sup>2</sup> )	Titoli
Rappresentante unico	5	373,16	B.C 1.LF B.C 2.LF B.C 7.LF B.C 8.LF C.C 6.EO
Contitolare	15	571,27	A.C 8.ME A.C 13.AS A.C 14.AS A.C 15.AX A.C 17.AG A.C 21.AG A.C 36.AG B.C 9.AS B.C 10.AS B.C 12.AS B.C 13.AS B.C 14.AS B.C 20.AS B.C 21.AG G.C 1.AG

JOINT-VENTURES

Ditte con cui la società ENERGEAN ITALY opera in joint-venture e relativi titoli minerari

Operatore	Titoli
CANOEL ITALIA	LUCERA MASSERIA ACQUASALSA MASSERIA GROTTAVECCHIA S. ANDREA
ENI	A.C 8.ME A.C 13.AS A.C 14.AS A.C 15.AX A.C 17.AG A.C 21.AG A.C 36.AG B.C 8.LF B.C 9.AS B.C 10.AS B.C 12.AS B.C 13.AS B.C 14.AS B.C 20.AS B.C 21.AG C.C 6.EO CANDELA CAPPARUCCIA COLLE DI LAURO G.R 13.AG MASSERIA MONACO MONTE CASTELLANO MONTE URANO MONTEGRANARO S. BENEDETTO DEL TRONTO TEMPA ROSSA
ENI MEDITERRANEA IDROCARBURI	G.C 1.AG G.R 14.AG
GAS PLUS ITALIANA	B.C 1.LF B.C 2.LF B.C 7.LF COLLE DI LAURO GARAGUSO LUCERA MAFALDA MASSERIA ACQUASALSA MASSERIA GROTTAVECCHIA MASSIGNANO MONTEGRANARO

	MONTIGNANO PORTO CIVITANOVA S. BENEDETTO DEL TRONTO
IRMINIO	MASSERIA GROTTAVECCHIA
PETROREP ITALIANA S.R.L. IN LIQUIDAZIONE	TORRENTE MENCOCCHIA
ROCKHOPPER CIVITA	TORRENTE CELONE
SOCIETÀ PADANA ENERGIA	QUARTO

## ENERGEAN SICILIA

S.r.l. (c.f. n. 06228580962) con sede legale in Ragusa (RG), Via S. Quasimodo, 2 (C.a.p. 97100) - PEC:operations.sicilia@pec.energean.com

### CONCESSIONI DI COLTIVAZIONE IN SICILIA

2 titoli per complessivi 9,26 km <sup>2</sup>			
Presente come	Numero titoli	Area (km <sup>2</sup> )	Titoli
Unico titolare	1	3,70	COMISO SECONDO
Contitolare	1	5,56	S. ANNA

### JOINT-VENTURES

Ditte con cui la società ENERGEAN SICILIA opera in joint-venture e relativi titoli minerari

Operatore	Titoli
ENI MEDITERRANEA IDROCARBURI	S. ANNA

## ENI

S.p.A. (c.f. n. 00484960588) con sede in Roma, Piazzale Enrico Mattei, 1 (C.a.p. 00144) ed uffici in San Donato Milanese (MI), Via Emilia, 1 (C.a.p. 20097) - PEC:up\_coord\_attivita\_italia\_e\_adriatico@pec.eni.com

### PERMESSI DI RICERCA IN TERRAFERMA

4 titoli per complessivi 527,36 km <sup>2</sup>			
Presente come	Numero titoli	Area (km <sup>2</sup> )	Titoli
Unico titolare	2	319,16	BUCCHIANICO ORTONA
Rappresentante unico	2	208,20	MUTIGNANO SERRA S. BERNARDO

### PERMESSI DI RICERCA NEL SOTTOFONDO MARINO

2 titoli per complessivi 531,41 km <sup>2</sup>			
Presente come	Numero titoli	Area (km <sup>2</sup> )	Titoli
Unico titolare	1	343,50	A.R100.EA
Rappresentante unico	1	187,91	G.R 13.AG

### CONCESSIONI DI COLTIVAZIONE IN TERRAFERMA

33 titoli per complessivi 2.284,91 km <sup>2</sup>			
Presente come	Numero titoli	Area (km <sup>2</sup> )	Titoli
Unico titolare	21	1.468,63	BAGNOLO MELLA CALCIANO CANONICA CAPO COLONNE CAVIAGA CIGNONE CORTEMAGGIORE DOSSO DEGLI ANGELI FIUME TRESTE GAGGIANO MANARA MASSERIA VERTICCHIO MIGLIANICO PECORARO PESSANO SAN GERVASIO SEDIA D'ORLANDO SERRA PIZZUTA

			SORESINA TORRENTE VULGANO VILLAFORTUNA-TRECATE
Rappresentante unico	8	763,62	CANDELA CAPPARUCCIA COLLE S. GIOVANNI MONTE CASTELLANO S. BENEDETTO DEL TRONTO TEMPA ROSSA TERTIVERI VAL D'AGRI
Contitolare	4	52,66	COLLE DI LAURO MASSERIA MONACO MONTE URANO MONTEGRANARO

CONCESSIONI DI COLTIVAZIONE NEL SOTTOFONDO MARINO

52 titoli per complessivi 4.199,37 km <sup>2</sup>			
Presente come	Numero titoli	Area (km <sup>2</sup> )	Titoli
Unico titolare	34	3.264,42	A.C 1.AG A.C 2.AS A.C 5.AV A.C 7.AS A.C 9.AG A.C 11.AG A.C 12.AG A.C 16.AG A.C 18.AG A.C 20.AG A.C 23.EA A.C 24.EA A.C 25.EA A.C 26.EA A.C 27.EA A.C 28.EA A.C 29.EA A.C 30.EA A.C 32.AG A.C 33.AG A.C 34.AG B.C 3.AS B.C 4.AS B.C 5.AS B.C 15.AV B.C 17.TO B.C 22.AG B.C 23.AG CERVIA MARE D.C 1.AG D.C 2.AG D.C 4.AG F.C 2.AG PORTO CORSINI MARE
Rappresentante unico	16	809,26	A.C 8.ME A.C 13.AS A.C 14.AS A.C 15.AX A.C 17.AG A.C 19.PI A.C 21.AG A.C 35.AG A.C 36.AG B.C 9.AS B.C 10.AS B.C 12.AS B.C 13.AS B.C 14.AS B.C 20.AS B.C 21.AG

Contitolare	2	125,68	B.C 8.LF C.C 6.EO
-------------	---	--------	----------------------

#### JOINT-VENTURES

Ditte con cui la società ENI opera in joint-venture e relativi titoli minerari

Operatore	Titoli
ENERGEAN ITALY	A.C 8.ME A.C 13.AS A.C 14.AS A.C 15.AX A.C 17.AG A.C 21.AG A.C 36.AG B.C 8.LF B.C 9.AS B.C 10.AS B.C 12.AS B.C 13.AS B.C 14.AS B.C 20.AS B.C 21.AG C.C 6.EO CANDELA CAPPARUCCIA COLLE DI LAURO G.R 13.AG MASSERIA MONACO MONTE CASTELLANO MONTE URANO MONTEGRANARO S. BENEDETTO DEL TRONTO TEMPA ROSSA
GAS PLUS ITALIANA	COLLE DI LAURO COLLE S. GIOVANNI MONTEGRANARO MUTIGNANO S. BENEDETTO DEL TRONTO TERTIVERI
ROCKHOPPER CIVITA	A.C 19.PI A.C 35.AG SERRA S. BERNARDO
SHELL ITALIA E&P	VAL D'AGRI
TOTALENERGIES EP ITALIA	SERRA S. BERNARDO

#### ENI MEDITERRANEA IDROCARBURI

S.p.A. (c.f. n. 12300000150) con sede legale in Gela (CL), Strada Statale 117 bis - Contrada Ponte Olivo -  
PEC: enimed@pec.eni.com

#### PERMESSI DI RICERCA NEL SOTTOFONDO MARINO

1 titolo per 223,85 km <sup>2</sup>			
Presente come	Numero titoli	Area (km <sup>2</sup> )	Titoli
Rappresentante unico	1	223,85	G.R 14.AG

#### CONCESSIONI DI COLTIVAZIONE IN SICILIA

11 titoli per complessivi 518,45 km <sup>2</sup>			
Presente come	Numero titoli	Area (km <sup>2</sup> )	Titoli
Unico titolare	10	501,78	BRONTE-S.NICOLA CASE SCHILLACI FIUMETTO GAGLIANO GELA-AGIP GIAURONE LIPPONE-MAZARA RAGUSA ROCCA CAVALLO SAMPERI

Rappresentante unico	1	16,67	S. ANNA
----------------------	---	-------	---------

#### CONCESSIONI DI COLTIVAZIONE NEL SOTTOFONDO MARINO

3 titoli per complessivi 258,83 km <sup>2</sup>			
Presente come	Numero titoli	Area (km <sup>2</sup> )	Titoli
Unico titolare	2	171,47	C.C 1.AG C.C 3.AG
Rappresentante unico	1	87,36	G.C 1.AG

#### JOINT-VENTURES

Ditte con cui la società ENI MEDITERRANEA IDROCARBURI opera in joint-venture e relativi titoli minerari

Operatore	Titoli
ENERGEAN ITALY	G.C 1.AG G.R 14.AG
ENERGEAN SICILIA	S. ANNA

#### EXPLOENERGY

S.r.l. (c.f. n. 07719540960) con sede legale in San Donato Milanese, Via Adige 17 (c.a.p. 20097) -  
PEC:exploenergy@pec.it

#### PERMESSI DI RICERCA IN TERRAFERMA

1 titolo per 173,50 km <sup>2</sup>			
Presente come	Numero titoli	Area (km <sup>2</sup> )	Titoli
Unico titolare	1	173,50	CORZANO

#### JOINT-VENTURES

La ditta EXPLOENERGY non opera in joint-venture con altre società

#### GAS PLUS ITALIANA

S.r.l. (c.f. n. 04086420967) con sede in Milano, Via Enrico Forlanini, 17 (C.a.p. 20134) ed uffici in Fornovo di Tarò (PR), Via Nazionale, 2 (C.a.p. 43045) - PEC:gasplusitaliana@legalmail.it

#### PERMESSI DI RICERCA IN TERRAFERMA

1 titolo per 38,10 km <sup>2</sup>			
Presente come	Numero titoli	Area (km <sup>2</sup> )	Titoli
Contitolare	1	38,10	MUTIGNANO

#### CONCESSIONI DI COLTIVAZIONE IN TERRAFERMA

33 titoli per complessivi 793,15 km <sup>2</sup>			
Presente come	Numero titoli	Area (km <sup>2</sup> )	Titoli
Unico titolare	15	457,54	CASA MAGGI CASTEGGIO FILETTO IL SALICE MACERATA MONTE MORRONE NOVA SIRI SCALO ORSINO PIGAZZANO POLICORO PONTETIDONE RECOLETA RECOVATO S. MARIA NUOVA SETTEFINESTRE
Rappresentante unico	8	150,60	FORNOVO DI TARO LUCERA MAFALDA MASSERIA ACQUASALSA MONTEARDONE MONTEGRANARO PORTO CIVITANOVA S. MAURO

Contitolare	10	185,01	COLLE DI LAURO COLLE S. GIOVANNI GARAGUSO MASSERIA GROTTAVECCHIA MASSERIA PETRILLI MASSIGNANO MONTIGNANO S. BENEDETTO DEL TRONTO TERTIVERI TORRENTE CIGNO
-------------	----	--------	--

CONCESSIONI DI COLTIVAZIONE NEL SOTTOFONDO MARINO

3 titoli per complessivi 9,13 km <sup>2</sup>			
Presente come	Numero titoli	Area (km <sup>2</sup> )	Titoli
Contitolare	3	9,13	B.C 1.LF B.C 2.LF B.C 7.LF

JOINT-VENTURES

Ditte con cui la società GAS PLUS ITALIANA opera in joint-venture e relativi titoli minerari

Operatore	Titoli
CANOEL ITALIA	LUCERA MASSERIA ACQUASALSA MASSERIA GROTTAVECCHIA MASSERIA PETRILLI S. MAURO TORRENTE CIGNO
ENERGEAN ITALY	B.C 1.LF B.C 2.LF B.C 7.LF COLLE DI LAURO GARAGUSO LUCERA MAFALDA MASSERIA ACQUASALSA MASSERIA GROTTAVECCHIA MASSIGNANO MONTEGRANARO MONTIGNANO PORTO CIVITANOVA S. BENEDETTO DEL TRONTO
ENI	COLLE DI LAURO COLLE S. GIOVANNI MONTEGRANARO MUTIGNANO S. BENEDETTO DEL TRONTO TERTIVERI
IRMINIO	FORNOVO DI TARO MASSERIA GROTTAVECCHIA MONTEARDONE
PETROREP ITALIANA S.R.L. IN LIQUIDAZIONE	FORNOVO DI TARO MONTEARDONE

GEOGAS S.R.L. IN LIQUIDAZIONE

S.r.l. (c.f. n. 00181440348) con sede in Parma, Via Paradigna, 38/A (C.a.p. 43122) - PEC:geogas@registerpec.it

PERMESSI DI RICERCA IN TERRAFERMA

1 titolo per 11,95 km <sup>2</sup>			
Presente come	Numero titoli	Area (km <sup>2</sup> )	Titoli
Contitolare	1	11,95	JOLANDA DI SAVOIA

JOINT-VENTURES

Ditte con cui la società GEOGAS S.R.L. IN LIQUIDAZIONE opera in joint-venture e relativi titoli minerari

Operatore	Titoli
ALEANNA ITALIA	JOLANDA DI SAVOIA

## GLOBAL MED

LLC (c.f. n. ), con sede legale in Colorado (USA) 6901 South Pierce Street, Suite 390, Littleton, domiciliata in Italia presso lo Studio Legale Turco, Viale Gioacchino Rossini 9, Roma (C.a.p. 00198) - PEC: davidturco@ordineavvocatiroma.org

### PERMESSI DI RICERCA NEL SOTTOFONDO MARINO

4 titoli per complessivi 2.975,60 km <sup>2</sup>			
Presente come	Numero titoli	Area (km <sup>2</sup> )	Titoli
Unico titolare	4	2.975,60	F.R 41.GM F.R 42.GM F.R 43.GM F.R 45.GM

### JOINT-VENTURES

La ditta GLOBAL MED non opera in joint-venture con altre società

## INTERGIE

S.r.l. (c.f. n. 08708351005), con sede in Roma, Viale Trastevere, 249 (C.a.p. 00153) - PEC: intergie@pec.it

### PERMESSI DI RICERCA IN TERRAFERMA

1 titolo per 3,57 km <sup>2</sup>			
Presente come	Numero titoli	Area (km <sup>2</sup> )	Titoli
Contitolare	1	3,57	MONTE PALLANO

### JOINT-VENTURES

Ditte con cui la società INTERGIE opera in joint-venture e relativi titoli minerari

Operatore	Titoli
LNENERGY	MONTE PALLANO

## IRMINIO

S.r.l. (c.f. n. 03922140821), con sede in Palermo (PA), Via Principe di Villafranca, 50 (C.a.p. 90139) - PEC: irminiosrl@legalmail.it

### PERMESSI DI RICERCA IN TERRAFERMA

1 titolo per 745,60 km <sup>2</sup>			
Presente come	Numero titoli	Area (km <sup>2</sup> )	Titoli
Unico titolare	1	745,60	SANTA CROCE

### PERMESSI DI RICERCA IN SICILIA

2 titoli per complessivi 176,00 km <sup>2</sup>			
Presente come	Numero titoli	Area (km <sup>2</sup> )	Titoli
Unico titolare	2	176,00	CASE LA ROCCA SCICLI

### CONCESSIONI DI COLTIVAZIONE IN TERRAFERMA

4 titoli per complessivi 5,34 km <sup>2</sup>			
Presente come	Numero titoli	Area (km <sup>2</sup> )	Titoli
Contitolare	4	5,34	FORNOVO DI TARO MASSERIA GROTTAVECCHIA MONTEARDONE SAN BASILE

### CONCESSIONI DI COLTIVAZIONE IN SICILIA

1 titolo per 39,76 km <sup>2</sup>			
Presente come	Numero titoli	Area (km <sup>2</sup> )	Titoli
Unico titolare	1	39,76	IRMINIO

### JOINT-VENTURES

Ditte con cui la società IRMINIO opera in joint-venture e relativi titoli minerari

Operatore	Titoli
CANOEL ITALIA	MASSERIA GROTTAVECCHIA
ENERGEAN ITALY	MASSERIA GROTTAVECCHIA



GAS PLUS ITALIANA	FORNOVO DI TARO MASSERIA GROTTAVECCHIA MONTEARDONE
PETROREP ITALIANA S.R.L. IN LIQUIDAZIONE	FORNOVO DI TARO MONTEARDONE
ROCKHOPPER CIVITA	SAN BASILE

## LAZZI GAS

S.r.l. (c.f. n. 00439240482) con sede in Firenze, Via Giovanni Pico della Mirandola, 8 (C.a.p. 50132) - PEC:lazzigas@legalmail.it

### CONCESSIONI DI COLTIVAZIONE IN TERRAFERMA

5 titoli per complessivi 40,44 km <sup>2</sup>			
Presente come	Numero titoli	Area (km <sup>2</sup> )	Titoli
Unico titolare	5	40,44	BOMBIANA CA' BELLAVISTA GAGGIOLA MOLINAZZO SALGASTRI

### JOINT-VENTURES

La ditta LAZZI GAS non opera in joint-venture con altre società

## LNENERGY

S.r.l. (c.f. n. 05023201006), con sede in Roma, Via Giovanni Dominici, 6 (C.a.p. 00165) - PEC:cmienergia@pec.it

### PERMESSI DI RICERCA IN TERRAFERMA

1 titolo per 32,15 km <sup>2</sup>			
Presente come	Numero titoli	Area (km <sup>2</sup> )	Titoli
Rappresentante unico	1	32,15	MONTE PALLANO

### JOINT-VENTURES

Ditte con cui la società LNENERGY opera in joint-venture e relativi titoli minerari

Operatore	Titoli
INTERGIE	MONTE PALLANO

## LUMAX OIL

S.p.A. (c.f. n. 00141800607), con sede in Ripi (FR), Via Varroccia, 43 (C.a.p. 03027) - PEC:

### PERMESSI DI RICERCA IN TERRAFERMA

3 titoli per complessivi 2.724,58 km <sup>2</sup>			
Presente come	Numero titoli	Area (km <sup>2</sup> )	Titoli
Unico titolare	3	2.724,58	FIUME ANIENE LAGO DEL SALTO SORA

### JOINT-VENTURES

La ditta LUMAX OIL non opera in joint-venture con altre società

## MAUREL ET PROM ITALIA

S.r.l. (c.f. n. 05290230829), con sede in Ragusa (RG), Viale dei Platani, 34/B (C.a.p. 97100) - PEC:maureletpromitaliasrl@keypec.it

### PERMESSI DI RICERCA IN SICILIA

1 titolo per 660,37 km <sup>2</sup>			
Presente come	Numero titoli	Area (km <sup>2</sup> )	Titoli
Unico titolare	1	660,37	FIUME TELLARO

### JOINT-VENTURES

La ditta MAUREL ET PROM ITALIA non opera in joint-venture con altre società

## METANO PUGLIA

di Mauro Cardinali, (c.f. CRDMRA33S01D542S) con sede in Fermo (AP), Piazza Dante, 11 (C.a.p. 63023) - PEC:cardinali.mauro@pec.it

### CONCESSIONI DI COLTIVAZIONE IN TERRAFERMA

1 titolo per 2,57 km <sup>2</sup>			
Presente come	Numero titoli	Area (km <sup>2</sup> )	Titoli
Unico titolare	1	2,57	VALLE DEL ROVELLO

### JOINT-VENTURES

La ditta METANO PUGLIA non opera in joint-venture con altre società

## MITSUI E&P ITALIA B

S.r.l. (c.f. n. 11835991008) con sede in Milano, Piazza del Liberty, 2 (C.a.p. 20121) - PEC:mepitb@legalmail.it

### CONCESSIONI DI COLTIVAZIONE IN TERRAFERMA

1 titolo per 72,65 km <sup>2</sup>			
Presente come	Numero titoli	Area (km <sup>2</sup> )	Titoli
Contitolare	1	72,65	GORGOGNONE

### JOINT-VENTURES

Ditte con cui la società MITSUI E&P ITALIA B opera in joint-venture e relativi titoli minerari

Operatore	Titoli
SHELL ITALIA E&P	GORGOGNONE
TOTALENERGIES EP ITALIA	GORGOGNONE

## PENGAS ITALIANA

S.r.l. (c.f. n. 05489970961) con sede in Milano, Via Vincenzo Bellini 15 (C.a.p. 20122) - PEC:pengas@legalmail.it

### PERMESSI DI RICERCA IN TERRAFERMA

1 titolo per 539,40 km <sup>2</sup>			
Presente come	Numero titoli	Area (km <sup>2</sup> )	Titoli
Unico titolare	1	539,40	CALCIO

### CONCESSIONI DI COLTIVAZIONE IN TERRAFERMA

1 titolo per 2,60 km <sup>2</sup>			
Presente come	Numero titoli	Area (km <sup>2</sup> )	Titoli
Unico titolare	1	2,60	MASSERIA VIORANO

### JOINT-VENTURES

La ditta PENGAS ITALIANA non opera in joint-venture con altre società

## PENTEX ITALIA

Ltd. (c.f. n. 97063580589) con sede in Gainsborough (Gran Bretagna) Corringham Industrial Estate Lincs DN 21 1 QB e sede secondaria in Ripi (FR), Via Varroccia, 43 (C.a.p. 03027) - PEC:pentexitalia@legalmail.it

### CONCESSIONI DI COLTIVAZIONE IN TERRAFERMA

1 titolo per 12,88 km <sup>2</sup>			
Presente come	Numero titoli	Area (km <sup>2</sup> )	Titoli
Unico titolare	1	12,88	STRANGOLAGALLI

### JOINT-VENTURES

La ditta PENTEX ITALIA non opera in joint-venture con altre società

## PETROREP ITALIANA S.R.L. IN LIQUIDAZIONE

S.r.l. (c.f. n. 00430680108) con sede in Genova, Via San Vincenzo, 2 (C.a.p. 16121) -  
PEC: petrorep.italiana@legalmail.it

### CONCESSIONI DI COLTIVAZIONE IN TERRAFERMA

3 titoli per complessivi 4,09 km <sup>2</sup>			
Presente come	Numero titoli	Area (km <sup>2</sup> )	Titoli
Contitolare	3	4,09	FORNOVO DI TARO MONTEARDONE TORRENTE MENOCCHIA

### JOINT-VENTURES

Ditte con cui la società PETROREP ITALIANA S.R.L. IN LIQUIDAZIONE opera in joint-venture e relativi titoli minerari

Operatore	Titoli
ENERGEAN ITALY	TORRENTE MENOCCHIA
GAS PLUS ITALIANA	FORNOVO DI TARO MONTEARDONE
IRMINIO	FORNOVO DI TARO MONTEARDONE

## PO VALLEY OPERATIONS PTY

Ltd. (c.f. n. 05584311004) con sede legale in Perth, Australia, The Esplanade 7, Frazione Mount Pleasant, WA6153, Suite 8, e sede secondaria in Roma, Via Isonzo, 34 (C.a.p. 00198) - PEC: povalleyoperations@pec.it

### PERMESSI DI RICERCA IN TERRAFERMA

3 titoli per complessivi 61,16 km <sup>2</sup>			
Presente come	Numero titoli	Area (km <sup>2</sup> )	Titoli
Unico titolare	3	61,16	CADELBOSCO DI SOPRA GRATTASSASSO TORRE DEL MORO

### PERMESSI DI RICERCA NEL SOTTOFONDO MARINO

1 titolo per 526,00 km <sup>2</sup>			
Presente come	Numero titoli	Area (km <sup>2</sup> )	Titoli
Unico titolare	1	526,00	A.R 94.PY

### CONCESSIONI DI COLTIVAZIONE IN TERRAFERMA

1 titolo per 50,83 km <sup>2</sup>			
Presente come	Numero titoli	Area (km <sup>2</sup> )	Titoli
Rappresentante unico	1	50,83	SELVA MALVEZZI

### JOINT-VENTURES

Ditte con cui la società PO VALLEY OPERATIONS PTY opera in joint-venture e relativi titoli minerari

Operatore	Titoli
PXOG MARSHALL	SELVA MALVEZZI
UOG ITALIA	SELVA MALVEZZI

## PXOG MARSHALL

Ltd (c.f. n. 14528311005), con sede legale in Londra, Regno Unito, 60 Gracechurch Street, EC3V0HR, e sede secondaria in Roma, Viale G. Rossini, 9 (C.a.p. 00198) - PEC: pxogmarshalllimited@pec.it

### CONCESSIONI DI COLTIVAZIONE IN TERRAFERMA

1 titolo per 13,72 km <sup>2</sup>			
Presente come	Numero titoli	Area (km <sup>2</sup> )	Titoli
Contitolare	1	13,72	SELVA MALVEZZI

### JOINT-VENTURES

Ditte con cui la società PXOG MARSHALL opera in joint-venture e relativi titoli minerari

Operatore	Titoli
PO VALLEY OPERATIONS PTY	SELVA MALVEZZI
UOG ITALIA	SELVA MALVEZZI

## ROCKHOPPER CIVITA

Ltd. (c.f. n. 93040860434) con sede legale in Warner House, Castle Street n. 123, Salisbury, Contea del Wiltshire, Regno Unito, e sede secondaria in Roma, via Abruzzi, 3 (C.a.p. 00187) - PEC:rockhoppercivita@legalmail.it

### PERMESSI DI RICERCA IN TERRAFERMA

1 titolo per 61,47 km <sup>2</sup>			
Presente come	Numero titoli	Area (km <sup>2</sup> )	Titoli
Contitolare	1	61,47	SERRA S. BERNARDO

### CONCESSIONI DI COLTIVAZIONE IN TERRAFERMA

4 titoli per complessivi 57,00 km <sup>2</sup>			
Presente come	Numero titoli	Area (km <sup>2</sup> )	Titoli
Unico titolare	2	23,07	AGLAVIZZA SCANZANO
Rappresentante unico	2	33,93	SAN BASILE TORRENTE CELONE

### CONCESSIONI DI COLTIVAZIONE NEL SOTTOFONDO MARINO

2 titoli per complessivi 28,05 km <sup>2</sup>			
Presente come	Numero titoli	Area (km <sup>2</sup> )	Titoli
Contitolare	2	28,05	A.C 19.PI A.C 35.AG

### JOINT-VENTURES

Ditte con cui la società ROCKHOPPER CIVITA opera in joint-venture e relativi titoli minerari

Operatore	Titoli
ENERGEAN ITALY	TORRENTE CELONE
ENI	A.C 19.PI A.C 35.AG SERRA S. BERNARDO
IRMINIO	SAN BASILE
TOTALENERGIES EP ITALIA	SERRA S. BERNARDO

## SHELL ITALIA E&P

S.p.A. (c.f. n. 05160421003) con sede in Roma, Piazza Indipendenza, 11b (C.a.p. 00185) - PEC:shell.italiaep@legalmail.it

### CONCESSIONI DI COLTIVAZIONE IN TERRAFERMA

2 titoli per complessivi 277,75 km <sup>2</sup>			
Presente come	Numero titoli	Area (km <sup>2</sup> )	Titoli
Contitolare	2	277,75	GORGOGNONE VAL D'AGRI

### JOINT-VENTURES

Ditte con cui la società SHELL ITALIA E&P opera in joint-venture e relativi titoli minerari

Operatore	Titoli
ENI	VAL D'AGRI
MITSUI E&P ITALIA B	GORGOGNONE
TOTALENERGIES EP ITALIA	GORGOGNONE

## SIM

S.r.l. (c.f. n. 00171870462) con sede in Viareggio (Lucca), località Massarosa (LU), Via Montramito (C.a.p. 55054) - PEC:societasimsrl@pec.it

### CONCESSIONI DI COLTIVAZIONE IN TERRAFERMA

2 titoli per complessivi 313,14 km <sup>2</sup>			
Presente come	Numero titoli	Area (km <sup>2</sup> )	Titoli
Unico titolare	2	313,14	PIETRAMALA TOMBOLO

### JOINT-VENTURES

La ditta SIM non opera in joint-venture con altre società

## SOCIETÀ DI SALSOMAGGIORE S.R.L. IN LIQUIDAZIONE

S.r.l. (c.f. n. 00153990346) con sede in Salsomaggiore Terme (PR), Piazza Berzieri, 2 (C.a.p. 43039) - PEC: direzione-terme@pec.it

### CONCESSIONI DI COLTIVAZIONE IN TERRAFERMA

2 titoli per complessivi 13,91 km <sup>2</sup>			
Presente come	Numero titoli	Area (km <sup>2</sup> )	Titoli
Unico titolare	2	13,91	SALSOMAGGIORE I SALSOMAGGIORE II

### JOINT-VENTURES

La ditta SOCIETÀ DI SALSOMAGGIORE S.R.L. IN LIQUIDAZIONE non opera in joint-venture con altre società

## SOCIETÀ PADANA ENERGIA

S.r.l. (c.f. n. 02342760390) con sede legale in Milano, Viale Enrico Forlanini, 17 (C.a.p. 20134) - PEC: societapadanaenergia@legalmail.it

### CONCESSIONI DI COLTIVAZIONE IN TERRAFERMA

12 titoli per complessivi 543,16 km <sup>2</sup>			
Presente come	Numero titoli	Area (km <sup>2</sup> )	Titoli
Unico titolare	10	515,69	MEZZOCOLLE MIRANDOLA OVANENGO POMPOSA PORTO CORSINI TERRA RAVENNA TERRA SANTERNO SETTALA SPILAMBERTO VESCOVATO
Rappresentante unico	2	27,47	LONGANESI QUARTO

### JOINT-VENTURES

Ditte con cui la società SOCIETÀ PADANA ENERGIA opera in joint-venture e relativi titoli minerari

Operatore	Titoli
ALEANNA ITALIA	LONGANESI
ENERGEAN ITALY	QUARTO

## SOCOPLUS

S.r.l. (c.f. n. 02242850341) con sede legale ed uffici in Fidenza (PR), Via Emilia, 12 (C.a.p. 43036) - PEC: socoplus@pec.socoplus.it

### CONCESSIONI DI COLTIVAZIONE IN TERRAFERMA

1 titolo per 1,15 km <sup>2</sup>			
Presente come	Numero titoli	Area (km <sup>2</sup> )	Titoli
Unico titolare	1	1,15	POGGIO CASTIONE

### JOINT-VENTURES

La ditta SOCOPLUS non opera in joint-venture con altre società

## TOTALENERGIES EP ITALIA

S.p.A. (c.f. n. 10569621005), con sede legale in Milano, Via Rombon, 11 (C.a.p. 20134) - PEC: totalitalia.ep@legalmail.it

### PERMESSI DI RICERCA IN TERRAFERMA

1 titolo per 36,98 km <sup>2</sup>			
Presente come	Numero titoli	Area (km <sup>2</sup> )	Titoli
Contitolare	1	36,98	SERRA S. BERNARDO

CONCESSIONI DI COLTIVAZIONE IN TERRAFERMA

1 titolo per 145,29 km <sup>2</sup>			
Presente come	Numero titoli	Area (km <sup>2</sup> )	Titoli
Rappresentante unico	1	145,29	GORGOGNONE

JOINT-VENTURES

Ditte con cui la società TOTALENERGIES EP ITALIA opera in joint-venture e relativi titoli minerari

Operatore	Titoli
ENI	SERRA S. BERNARDO
MITSUI E&P ITALIA B	GORGOGNONE
ROCKHOPPER CIVITA	SERRA S. BERNARDO
SHELL ITALIA E&P	GORGOGNONE

UOG ITALIA

S.r.l. (c.f. n. 14361161004), con sede legale in Roma, Viale G. Rossini, 9 (C.a.p. 00198) - PEC: uogsrl@pec.it

CONCESSIONI DI COLTIVAZIONE IN TERRAFERMA

1 titolo per 16,14 km <sup>2</sup>			
Presente come	Numero titoli	Area (km <sup>2</sup> )	Titoli
Contitolare	1	16,14	SELVA MALVEZZI

JOINT-VENTURES

Ditte con cui la società UOG ITALIA opera in joint-venture e relativi titoli minerari

Operatore	Titoli
PO VALLEY OPERATIONS PTY	SELVA MALVEZZI
PXOG MARSHALL	SELVA MALVEZZI

## STOCCAGGIO DI GAS NATURALE

In totale n. 5 ditte operano in titoli minerari per lo stoccaggio di gas naturale

### BLUGAS INFRASTRUTTURE

S.r.l. (c.f. n. 02134230206) con sede a Mantova (MN), Via Taliercio n.3 (C.a.p. 46100) -  
PEC:blugasinfrastrutture@legalmail.it

#### CONCESSIONI DI STOCCAGGIO IN TERRAFERMA

1 titolo per 5,18 km <sup>2</sup>			
Presente come	Numero titoli	Area (km <sup>2</sup> )	Titoli
Contitolare	1	5,18	SAN POTITO E COTIGNOLA STOCCAGGIO

#### JOINT-VENTURES

Ditte con cui la società BLUGAS INFRASTRUTTURE opera in joint-venture e relativi titoli minerari

Operatore	Titoli
STOCCAGGI GAS ITALIA ADRIATIA (STOGIT ADRIATICA)	SAN POTITO E COTIGNOLA STOCCAGGIO

### ITAL GAS STORAGE (IGS)

S.p.A. (c.f. n. 08751271001), con sede legale in Milano, Via Meravigli 3 (C.a.p. 20123) - PEC:italgasstorage@pec.it

#### CONCESSIONI DI STOCCAGGIO IN TERRAFERMA

1 titolo per 24,23 km <sup>2</sup>			
Presente come	Numero titoli	Area (km <sup>2</sup> )	Titoli
Unico titolare	1	24,23	CORNEGLIANO STOCCAGGIO

#### JOINT-VENTURES

La ditta ITAL GAS STORAGE (IGS) non opera in joint-venture con altre società

### STOCCAGGI GAS ITALIA (STOGIT)

S.p.A. (c.f. n. 13271380159) con sede legale in San Donato Milanese (MI), Piazza Santa Barbara, 7 (C.a.p. 20097) -  
PEC:operazioni@pec.stogit.it

#### CONCESSIONI DI STOCCAGGIO IN TERRAFERMA

10 titoli per complessivi 689,86 km <sup>2</sup>			
Presente come	Numero titoli	Area (km <sup>2</sup> )	Titoli
Unico titolare	10	689,86	ALFONSINE STOCCAGGIO BORDOLANO STOCCAGGIO BRUGHERIO STOCCAGGIO CORTEMAGGIORE STOCCAGGIO FIUME TRESTE STOCCAGGIO MINERBIO STOCCAGGIO RIPALTA STOCCAGGIO SABBIONCELLO STOCCAGGIO SERGNANO STOCCAGGIO SETTALA STOCCAGGIO

#### JOINT-VENTURES

La ditta STOCCAGGI GAS ITALIA (STOGIT) non opera in joint-venture con altre società

### STOCCAGGI GAS ITALIA ADRIATIA (STOGIT ADRIATICA)

S.p.A. (c.f. n. 04501620969) con sede in San Donato Milanese (MI), Piazza Santa Barbara 7 (C.a.p. 20097) -  
PEC:stogitadriatica@pec.snam.it

#### CONCESSIONI DI STOCCAGGIO IN TERRAFERMA

3 titoli per complessivi 165,91 km <sup>2</sup>			
Presente come	Numero titoli	Area (km <sup>2</sup> )	Titoli
Unico titolare	2	119,33	CELLINO STOCCAGGIO COLLALTO STOCCAGGIO
Rappresentante unico	1	46,58	SAN POTITO E COTIGNOLA STOCCAGGIO

JOINT-VENTURES

Ditte con cui la società STOCCAGGI GAS ITALIA ADRIATIA (STOGIT ADRIATICA) opera in joint-venture e relativi titoli minerari

Operatore	Titoli
BLUGAS INFRASTRUTTURE	SAN POTITO E COTIGNOLA STOCCAGGIO

THALEIA

S.p.A. (c.f. n. 02437370345) con sede in Milano, Via Santa Tecla n.4 (C.a.p. 20122) - PEC: thaleiagroup@pec.it

CONCESSIONI DI STOCCAGGIO IN TERRAFERMA

1 titolo per 48,16 km <sup>2</sup>			
Presente come	Numero titoli	Area (km <sup>2</sup> )	Titoli
Unico titolare	1	48,16	CUGNO LE MACINE STOCCAGGIO

JOINT-VENTURES

La ditta THALEIA non opera in joint-venture con altre società



## RICERCA E COLTIVAZIONE DI RISORSE GEOTERMICHE

In totale n. 15 ditte operano in titoli minerari per la ricerca e coltivazione di risorse geotermiche

### AGSM AIM

S.p.A. (c.f. n. 00215120239), con sede legale in Verona, Lungadige Galtarossa, 8 (C.a.p. 37133) - PEC: protocollo@pec.agsmait

#### CONCESSIONI DI COLTIVAZIONE DI RISORSE GEOTERMICHE IN TERRAFERMA

1 titolo per 2,52 km <sup>2</sup>			
Presente come	Numero titoli	Area (km <sup>2</sup> )	Titoli
Unico titolare	1	2,52	VICENZA

#### JOINT-VENTURES

La ditta AGSM AIM non opera in joint-venture con altre società

### BEROFIN

S.r.l. (c.f. n. 02597230214), con sede legale in Bolzano, Via Alto Adige n.40/VII I (C.a.p. 39100) - PEC: berofin@legalmail.it

#### PERMESSI DI RICERCA DI RISORSE GEOTERMICHE IN TERRAFERMA

1 titolo per 99,40 km <sup>2</sup>			
Presente come	Numero titoli	Area (km <sup>2</sup> )	Titoli
Unico titolare	1	99,40	SUTRI

#### JOINT-VENTURES

La ditta BEROFIN non opera in joint-venture con altre società

### CHIUSA GRANDE

- PEC:

#### PERMESSI DI RICERCA DI RISORSE GEOTERMICHE IN TERRAFERMA

1 titolo per 40,83 km <sup>2</sup>			
Presente come	Numero titoli	Area (km <sup>2</sup> )	Titoli
Unico titolare	1	40,83	RIMIGLIANO

#### JOINT-VENTURES

La ditta CHIUSA GRANDE non opera in joint-venture con altre società

### COGEME SERVIZI PUBBLICI LOCALI

S.p.A. (c.f. n. 00298360173) con sede in Rovato (BS), Via XXV Aprile 18 (C.a.p. 25038) - PEC: cogemespa.aga@cert.cogeme.net

#### PERMESSI DI RICERCA DI RISORSE GEOTERMICHE IN TERRAFERMA

1 titolo per 78,20 km <sup>2</sup>			
Presente come	Numero titoli	Area (km <sup>2</sup> )	Titoli
Unico titolare	1	78,20	FRANCIACORTA

#### JOINT-VENTURES

La ditta COGEME SERVIZI PUBBLICI LOCALI non opera in joint-venture con altre società

### ENEL GREEN POWER

S.p.A. (c.f. n. 10236451000) con sede legale in Pisa, Via Andrea Pisano, 120 (C.a.p. 56122) - PEC:

#### PERMESSI DI RICERCA DI RISORSE GEOTERMICHE IN TERRAFERMA

2 titoli per complessivi 1.373,18 km <sup>2</sup>			
Presente come	Numero titoli	Area (km <sup>2</sup> )	Titoli
Unico titolare	2	1.373,18	MONTEBAMBOLI QUERCETO

#### JOINT-VENTURES

La ditta ENEL GREEN POWER non opera in joint-venture con altre società

## ENEL GREEN POWER ITALIA

S.r.l. (c.f. n. 15416251005) con sede legale in Roma, Viale Regina Margherita, 125 (C.a.p. 00198) - PEC: enelgreenpoweritalia@pec.enel.it

### PERMESSI DI RICERCA DI RISORSE GEOTERMICHE IN TERRAFERMA

2 titoli per complessivi 112,69 km <sup>2</sup>			
Presente come	Numero titoli	Area (km <sup>2</sup> )	Titoli
Unico titolare	2	112,69	FABBRICA LA FORNACE

### CONCESSIONI DI COLTIVAZIONE DI RISORSE GEOTERMICHE IN TERRAFERMA

11 titoli per complessivi 645,07 km <sup>2</sup>			
Presente come	Numero titoli	Area (km <sup>2</sup> )	Titoli
Unico titolare	10	629,21	BAGNORE CANNETO CHIUSDINO LARDERELLO LUSTIGNANO MILIA PIANCASTAGNAIO RIO SECCO TRAVALE VALENTANO
Contitolare	1	15,86	FERRARA

### JOINT-VENTURES

Ditte con cui la società ENEL GREEN POWER ITALIA opera in joint-venture e relativi titoli minerari

Operatore	Titoli
HERA	FERRARA

## GEO THERMICS ITALY

S.r.l. (c.f. n. 02682950213) con sede in Bolzano, Via Avogadro 4 (C.a.p. 39100) - PEC: geothermicsitaly.it@legalmail.it

### PERMESSI DI RICERCA DI RISORSE GEOTERMICHE IN TERRAFERMA

2 titoli per complessivi 144,02 km <sup>2</sup>			
Presente come	Numero titoli	Area (km <sup>2</sup> )	Titoli
Unico titolare	2	144,02	LAGO DI VICO PIANA DEL DIAVOLO

### JOINT-VENTURES

La ditta GEOTHERMICS ITALY non opera in joint-venture con altre società

## HERA

S.p.A. (c.f. n. 04245520376) con sede legale in Bologna (BO), Viale Berti Pichat 2/4 (C.a.p. 40127) - PEC: heraspa@pec.gruppohera.it

### CONCESSIONI DI COLTIVAZIONE DI RISORSE GEOTERMICHE IN TERRAFERMA

1 titolo per 15,86 km <sup>2</sup>			
Presente come	Numero titoli	Area (km <sup>2</sup> )	Titoli
Rappresentante unico	1	15,86	FERRARA

### JOINT-VENTURES

Ditte con cui la società HERA opera in joint-venture e relativi titoli minerari

Operatore	Titoli
ENEL GREEN POWER ITALIA	FERRARA

## IMMOBILIARE SANTARLASCIO

S.r.l. (c.f. n. 01335630487), con sede legale in Roma, Via In Arcione n. 71 (C.a.p. 00187) - PEC:immobiliariesantarlascio@legalmail.it

### PERMESSI DI RICERCA DI RISORSE GEOTERMICHE IN TERRAFERMA

1 titolo per 34,72 km <sup>2</sup>			
Presente come	Numero titoli	Area (km <sup>2</sup> )	Titoli
Unico titolare	1	34,72	SANT'ARLASCIO

### JOINT-VENTURES

La ditta IMMOBILIARE SANTARLASCIO non opera in joint-venture con altre società

## ITW & LKW GEOTERMIA ITALIA

Spa (c.f. n. 11173231009) con sede legale in Torino (TO), Via Cavour, 1 (C.a.p. 10123) e sede amministrativa in Roma (RM), Via di Porta Pinciana n. 4 (C.a.p. 00187) - PEC:itwgeotermiaitalia@legalmail.it

### PERMESSO DI RICERCA DI RISORSE GEOTERMICHE FINALIZZATO ALLA SPERIMENTAZIONE DI IMPIANTI PILOTA

1 titolo per 14,15 km <sup>2</sup>			
Presente come	Numero titoli	Area (km <sup>2</sup> )	Titoli
Unico titolare	1	14,15	CASTEL GIORGIO

### JOINT-VENTURES

La ditta ITW & LKW GEOTERMIA ITALIA non opera in joint-venture con altre società

## MAGMA ENERGY ITALIA

S.r.l. (c.f. n. 06059240488), con sede legale in Arezzo (AR), Via Ernesto Rossi, 9 (C.a.p. 52100) - PEC:magmaenergy@legalmail.it

### PERMESSI DI RICERCA DI RISORSE GEOTERMICHE IN TERRAFERMA

1 titolo per 271,90 km <sup>2</sup>			
Presente come	Numero titoli	Area (km <sup>2</sup> )	Titoli
Unico titolare	1	271,90	ROCCASTRADA

### JOINT-VENTURES

La ditta MAGMA ENERGY ITALIA non opera in joint-venture con altre società

## MALPAGA

S.p.A. (c.f. n. 01397930163), con sede legale in Cavernago (BG), Piazza Castello (C.a.p. 24050) - PEC:castellomalpaga@legalmail.it

### PERMESSI DI RICERCA DI RISORSE GEOTERMICHE IN TERRAFERMA

1 titolo per 2,50 km <sup>2</sup>			
Presente come	Numero titoli	Area (km <sup>2</sup> )	Titoli
Unico titolare	1	2,50	MALPAGA

### JOINT-VENTURES

La ditta MALPAGA non opera in joint-venture con altre società

## STEAM

S.r.l. (c.f. n. 01028420501), con sede in Pisa (PI), Via Ponte a Piglieri, 8 (C.a.p. 56122) - PEC:steam@per.it

### PERMESSI DI RICERCA DI RISORSE GEOTERMICHE IN TERRAFERMA

1 titolo per 48,42 km <sup>2</sup>			
Presente come	Numero titoli	Area (km <sup>2</sup> )	Titoli
Unico titolare	1	48,42	SABATINI SUD

### JOINT-VENTURES

La ditta STEAM non opera in joint-venture con altre società

## SVOLTA GEOTERMICA

S.r.l. (c.f. n. 07326720724) con sede legale in Bergamo, Via XX Settembre 58/C (c.a.p. 24122) -  
PEC:svoltageotermica@legalmail.it

### PERMESSO DI RICERCA DI RISORSE GEOTERMICHE FINALIZZATO ALLA SPERIMENTAZIONE DI IMPIANTI PILOTA

1 titolo per 5,04 km <sup>2</sup>			
Presente come	Numero titoli	Area (km <sup>2</sup> )	Titoli
Unico titolare	1	5,04	CASA DEL CORTO

#### JOINT-VENTURES

La ditta SVOLTA GEOTERMICA non opera in joint-venture con altre società

## ZIGNAGO POWER

S.r.l. (c.f. n. 03849180272), con sede legale in Fossalta di Portogruaro (VE), Via Ita Marzotto n. 8 (C.a.p. 30025) -  
PEC:zignago.power@legalmail.it

### PERMESSI DI RICERCA DI RISORSE GEOTERMICHE IN TERRAFERMA

1 titolo per 59,57 km <sup>2</sup>			
Presente come	Numero titoli	Area (km <sup>2</sup> )	Titoli
Unico titolare	1	59,57	MONTERAPPOLI

#### JOINT-VENTURES

La ditta ZIGNAGO POWER non opera in joint-venture con altre società



<https://unmig.mase.gov.it>