



MINISTERO DELL'AMBIENTE E DELLA SICUREZZA ENERGETICA
DIPARTIMENTO ENERGIA
DIREZIONE GENERALE FONTI ENERGETICHE E TITOLI ABILITATIVI

Anno LXVIII - N. 12

31 dicembre 2024

BOLLETTINO UFFICIALE DEGLI IDROCARBURI E DELLE GEORISORSE



MINISTERO DELL'AMBIENTE E DELLA SICUREZZA ENERGETICA
DIPARTIMENTO ENERGIA
DIREZIONE GENERALE FONTI ENERGETICHE E TITOLI ABILITATIVI

Anno LXVIII - N. 12

31 dicembre 2024

BOLLETTINO UFFICIALE DEGLI IDROCARBURI E DELLE GEORISORSE

SOMMARIO

ATTIVITÀ DI RICERCA E COLTIVAZIONE DI IDROCARBURI IN TERRA

CONCESSIONI DI COLTIVAZIONE

ISTANZE RELATIVE ALLA VIGENZA

Istanza di rinuncia alla Concessione di coltivazione «SORESINA» presentata dalla Società ENI S.p.A.....	9
Istanza di proroga quinquennale della Concessione di coltivazione «CAVIAGA» presentata dalla Società ENI S.p.A.	9
Istanza di proroga quinquennale della Concessione di coltivazione «DOSSO DEGLI ANGELI» presentata dalla Società ENI S.p.A.	9
Istanza di proroga quinquennale della Concessione di coltivazione «CASTEGGIO» presentata dalla Società GAS PLUS ITALIANA S.r.l.....	9
Istanza di proroga quinquennale della Concessione di coltivazione «MIRANDOLA» presentata dalla Società SOCIETÀ PADANA ENERGIA S.r.l.	9
Istanza di proroga quinquennale della Concessione di coltivazione «POMPOSA» presentata dalla Società SOCIETÀ PADANA ENERGIA S.r.l.	10
Istanza di proroga quinquennale della Concessione di coltivazione «PONTETIDONE» presentata dalla Società GAS PLUS ITALIANA S.r.l.	10
Istanza di proroga quinquennale della Concessione di coltivazione «RAVENNA TERRA» presentata dalla Società SOCIETÀ PADANA ENERGIA S.r.l.....	10
Istanza di proroga quinquennale della Concessione di coltivazione «SANTERNO» presentata dalla Società SOCIETÀ PADANA ENERGIA S.r.l.	10
Istanza di proroga quinquennale della Concessione di coltivazione «SETTALA» presentata dalla Società SOCIETÀ PADANA ENERGIA S.r.l.	10
Istanza di proroga quinquennale della Concessione di coltivazione «SPILAMBERTO» presentata dalla Società SOCIETÀ PADANA ENERGIA S.r.l.....	10
Istanza di proroga quinquennale della Concessione di coltivazione «VESCOVATO» presentata dalla Società SOCIETÀ PADANA ENERGIA S.r.l.	11

ISTANZE RELATIVE AL PROGRAMMA DEI LAVORI

Istanza di variazione del programma dei lavori della Concessione di coltivazione «AGLAVIZZA» presentata dalla Società ROCKHOPPER CIVITA Ltd.	11
---	----

ATTIVITÀ DI RICERCA E COLTIVAZIONE DI IDROCARBURI IN MARE

CONCESSIONI DI COLTIVAZIONE

DECRETI RELATIVI ALLA VIGENZA

DECRETO MINISTERIALE 27 dicembre 2024 Accettazione della rinuncia alla Concessione di coltivazione «B.C11.AS» della Società ENI S.p.A. (r.u.)	12
---	----

DECRETI DI VARIAZIONE DELL'AREA

DECRETO MINISTERIALE 30 dicembre 2024 Accettazione della rinuncia parziale e ripermetrazione di area della Concessione di coltivazione «A.C27.EA» della Società ENI S.p.A.	15
DECRETO MINISTERIALE 30 dicembre 2024 Accettazione della rinuncia parziale e ripermetrazione di area della Concessione di coltivazione «A.C29.EA» della Società ENI S.p.A.	18
DECRETO MINISTERIALE 30 dicembre 2024 Accettazione della rinuncia parziale e ripermetrazione di area della Concessione di coltivazione «A.C30.EA» della Società ENI S.p.A.	21
DECRETO MINISTERIALE 30 dicembre 2024 Ampliamento dell'area e ripermetrazione della Concessione di coltivazione «PORTO CORSINI MARE» della Società ENI S.p.A.	24

LEGGI E DECRETI, DISPOSIZIONI E COMUNICATI

LEGGI E DECRETI

DECRETO MINISTERIALE 23 dicembre 2024 Composizione della Commissione per gli idrocarburi e le risorse minerarie – CIRM.....	28
---	----

DISPOSIZIONI E COMUNICATI

ACCORDO DI PROGRAMMA 19 dicembre 2024 Ripartizione delle royalties tra Stato e Regione ai sensi del D.Lgs. 625/96, relativamente alle produzioni della concessione «G.C1.AG».....	31
---	----

PIANI TOPOGRAFICI

Tav. 1 – Concessione di coltivazione «A.C27.EA»	34
Tav. 2 – Concessione di coltivazione «A.C29.EA»	35
Tav. 3 – Concessione di coltivazione «A.C30.EA»	36
Tav. 4 – Concessione di coltivazione «PORTO CORSINI MARE»	37

ELENCHI

ELENCO DELLE PIATTAFORME E INFRASTRUTTURE DA DISMETTERE MINERARIAMENTE	39
TITOLI CANCELLATI DALL'ELENCO DEI TITOLI MINERARI VIGENTI	40
ELENCO DELLE ISTANZE PER IL CONFERIMENTO DI NUOVI TITOLI MINERARI.....	48
ELENCO DEI TITOLI MINERARI VIGENTI	49

AVVERTENZE

Al fine di agevolare la consultazione delle istanze e dei provvedimenti citati con il loro numero di pubblicazione nel *Bollettino ufficiale degli idrocarburi e delle georisorse* si riportano qui di seguito i numeri di pubblicazione che contrassegnano le istanze ed i provvedimenti pubblicati in ciascun numero del *B.U.I.G.*

BOLLETTINO			NUMERI DI PUBBLICAZIONE		BOLLETTINO			NUMERI DI PUBBLICAZIONE	
Anno	Numero	Data di pubblicazione	dal numero	al numero	Anno	Numero	Data di pubblicazione	dal numero	al numero
LXI	1	31 gennaio 2017	1	16	LXV	1	31 gennaio 2021	1	9
LXI	2	28 febbraio 2017	17	26	LXV	2	28 febbraio 2021	10	22
LXI	3	31 marzo 2017	27	52	LXV	3	31 marzo 2021	23	41
LXI	4	30 aprile 2017	53	56	LXV	4	30 aprile 2021	42	57
LXI	5	31 maggio 2017	57	69	LXV	5	31 maggio 2021	58	65
LXI	6	30 giugno 2017	70	78	LXV	6	30 giugno 2021	66	69
LXI	7	31 luglio 2017	79	95	LXV	7	31 luglio 2021	70	75
LXI	8	31 agosto 2017	96	99	LXV	8	31 agosto 2021	76	83
LXI	9	30 settembre 2017	100	111	LXV	9	30 settembre 2021	84	87
LXI	10	31 ottobre 2017	112	132	LXV	10	31 ottobre 2021	88	92
LXI	11	30 novembre 2017	133	152	LXV	11	30 novembre 2021	93	101
LXI	12	31 dicembre 2017	153	158	LXV	12	31 dicembre 2021	102	103
LXII	1	31 gennaio 2018	1	11	LXVI	1	31 gennaio 2022	1	13
LXII	2	28 febbraio 2018	12	24	LXVI	2	28 febbraio 2022	14	18
LXII	3	31 marzo 2018	25	34	LXVI	3	31 marzo 2022	19	62
LXII	4	30 aprile 2018	35	45	LXVI	4	30 aprile 2022	63	69
LXII	5	31 maggio 2018	46	58	LXVI	5	31 maggio 2022	70	84
LXII	6	30 giugno 2018	59	69	LXVI	6	30 giugno 2022	85	87
LXII	7	31 luglio 2018	70	85	LXVI	7	31 luglio 2022	88	118
LXII	8	31 agosto 2018	86	87	LXVI	8	31 agosto 2022	119	124
LXII	9	30 settembre 2018	88	92	LXVI	9	30 settembre 2022	125	142
LXII	10	31 ottobre 2018	93	97	LXVI	10	31 ottobre 2022	143	164
LXII	11	30 novembre 2018	98	106	LXVI	11	30 novembre 2022	165	171
LXII	12	31 dicembre 2018	107	118	LXVI	12	31 dicembre 2022	172	180
LXIII	1	31 gennaio 2019	1	7	LXVII	1	31 gennaio 2023	1	3
LXIII	2	28 febbraio 2019	8	12	LXVII	2	28 febbraio 2023	4	4
LXIII	3	31 marzo 2019	13	22	LXVII	3	31 marzo 2023	5	21
LXIII	4	30 aprile 2019	23	27	LXVII	4	30 aprile 2023	22	22
LXIII	5	31 maggio 2019	28	40	LXVII	5	31 maggio 2023	23	32
LXIII	6	30 giugno 2019	41	62	LXVII	6	30 giugno 2023	33	35
LXIII	7	31 luglio 2019	63	80	LXVII	7	31 luglio 2023	36	40
LXIII	8	31 agosto 2019	81	85	LXVII	8	31 agosto 2023	41	45
LXIII	9	30 settembre 2019	86	90	LXVII	9	30 settembre 2023	46	57
LXIII	10	31 ottobre 2019	91	91	LXVII	10	31 ottobre 2023	58	59
LXIII	11	30 novembre 2019	92	95	LXVII	11	30 novembre 2023	60	62
LXIII	12	31 dicembre 2019	96	142	LXVII	12	31 dicembre 2023	63	86
LXIV	1	31 gennaio 2020	1	7	LXVIII	1	31 gennaio 2024	1	5
LXIV	2	29 febbraio 2020	8	15	LXVIII	2	29 febbraio 2024	6	11
LXIV	3	31 marzo 2020	16	20	LXVIII	3	31 marzo 2024	12	21
LXIV	4	30 aprile 2020	21	23	LXVIII	4	30 aprile 2024	22	23
LXIV	5	31 maggio 2020	24	28	LXVIII	5	31 maggio 2024	24	29
LXIV	6	30 giugno 2020	29	29	LXVIII	6	30 giugno 2024	30	37
LXIV	7	31 luglio 2020	30	31	LXVIII	7	31 luglio 2024	38	42
LXIV	8	31 agosto 2020	32	35	LXVIII	8	31 agosto 2024	43	44
LXIV	9	30 settembre 2020	36	41	LXVIII	9	30 settembre 2024	45	51
LXIV	10	31 ottobre 2020	42	43	LXVIII	10	31 ottobre 2024	52	56
LXIV	11	30 novembre 2020	44	47	LXVIII	11	30 novembre 2024	57	60
LXIV	12	31 dicembre 2020	48	62	LXVIII	12	31 dicembre 2024	61	80

La delimitazione delle istanze, dei permessi e delle concessioni pubblicate sui BUIG è rappresentata esclusivamente dalle relative coordinate geografiche, pertanto le tavole allegate sono puramente indicative ed eventuali incongruenze con le suddette coordinate geografiche sono da considerarsi semplici imprecisioni grafiche. Eventuali opposizioni o reclami avverso le istanze ed i provvedimenti pubblicati nel *B.U.I.G.*, vanno indirizzate al Ministero dell'ambiente e della sicurezza energetica - Direzione generale fonti energetiche e titoli abilitativi PEC: fta@pec.mase.gov.it.

Il *B.U.I.G.* è pubblicato sul sito internet del Ministero dell'ambiente e della sicurezza energetica - Direzione generale fonti energetiche e titoli abilitativi - UNMIG all'indirizzo <https://unmig.mase.gov.it/buig/> entro il giorno 5 del mese successivo alla data del Bollettino stesso.

RECAPITI

DIREZIONE GENERALE FONTI ENERGETICHE E TITOLI ABILITATIVI

Via Sallustiana, 53 00187 Roma

Tel.: (+39) 06 5722 5190

PEC: fta@pec.mase.gov.it

Direttore Generale: Marilena Barbaro

ex IS-Divisione II

Analisi, programmazione e studi settore energetico e georisorse

Via Antonio Bosio, 15 - 00161 Roma

Tel.: (+39) 06 5722 9204

PEC: dgis.div02@pec.mase.gov.it

BUIG e Cartografia

email: redazione.buig@mise.gov.it

ex IS-Divisione III

Sicurezza approvvigionamenti

Via Sallustiana, 53 - 00187 Roma

Tel.: (+39) 06 5722 8157

PEC: dgis.div03@pec.mase.gov.it

ex IS-Divisione V

Rilascio titoli minerari e normativa tecnica nel settore delle georisorse; sezione laboratori e servizi tecnici

Via Antonio Bosio, 15 - 00161 Roma

Tel.: (+39) 06 5722 9206

PEC: dgis.div05@pec.mase.gov.it

Dirigente: Alessandra Fagiani

e-mail: fagiani.alessandra@mase.gov.it

ex IS-Divisione VI

Sezione UNMIG dell'Italia Settentrionale

Via Zamboni, 1 - 40125 Bologna

Tel.: (+39) 06 5722 9800

PEC: unmig.bologna@pec.mase.gov.it

ex IS-Divisione VII

Sezione UNMIG dell'Italia Centrale

Via Cristoforo Colombo, 44 - 00147 Roma

Tel.: (+39) 06-5722 5226

PEC: unmig.roma@pec.mase.gov.it

ex IS-Divisione VIII

Sezione UNMIG dell'Italia Meridionale

Piazza Giovanni Bovio, 22 - 80133 Napoli

Tel.: (+39) 06 5722 9550

PEC: unmig.napoli@pec.mase.gov.it

AVVISI

Cancellazione dall'elenco dei titoli minerari vigenti della Concessione di coltivazione «B.C11.AS»

Con Decreto ministeriale 27 dicembre 2024, ai sensi dell'art. 32 della legge 21 luglio 1967 n. 613, è stata accettata la rinuncia alla Concessione di coltivazione «B.C11.AS ». A partire dal presente numero del BUIG la Concessione di coltivazione «B.C11.AS» è cancellata dall' elenco dei titoli minerari vigenti e dal database cartografico UNMIG.

ATTIVITÀ DI RICERCA E COLTIVAZIONE DI IDROCARBURI IN TERRA

CONCESSIONI DI COLTIVAZIONE

ISTANZE RELATIVE ALLA VIGENZA

NUMERO DI PUBBLICAZIONE: 61

Istanza di rinuncia alla Concessione di coltivazione «SORESINA» presentata dalla Società ENI S.p.A.
(estratto)

Con istanza pervenuta al Ministero dell'ambiente e della sicurezza energetica in data 3 dicembre 2024, prot. n. 221421 la Società ENI S.p.A., titolare della concessione di coltivazione ubicata nella regione Lombardia, provincie di Cremona e Lodi, convenzionalmente denominata «SORESINA» (v. Elenco delle concessioni di coltivazione n. 897 di riferimento), ha chiesto la rinuncia alla concessione stessa.

NUMERO DI PUBBLICAZIONE: 62

Istanza di proroga quinquennale della Concessione di coltivazione «CAVIAGA» presentata dalla Società ENI S.p.A.
(estratto)

Con istanza pervenuta al Ministero dell'ambiente e della sicurezza energetica in data 18 dicembre 2024, prot. n. 232871, la Società ENI S.p.A., titolare della concessione di coltivazione ubicata nella regione Lombardia, provincie di Lodi e Cremona, convenzionalmente denominata «CAVIAGA» (v. Elenco delle concessioni di coltivazione n. 890 di riferimento), ha chiesto la proroga quinquennale della concessione stessa.

NUMERO DI PUBBLICAZIONE: 63

Istanza di proroga quinquennale della Concessione di coltivazione «DOSSO DEGLI ANGELI» presentata dalla Società ENI S.p.A.
(estratto)

Con istanza pervenuta al Ministero dell'ambiente e della sicurezza energetica in data 18 dicembre 2024, prot. n. 232874, la Società ENI S.p.A., titolare della concessione di coltivazione ubicata nella regione Emilia-Romagna, provincie di Ferrara e Ravenna, convenzionalmente denominata «DOSSO DEGLI ANGELI» (v. Elenco delle concessioni di coltivazione n. 902 di riferimento), ha chiesto la proroga quinquennale della concessione stessa.

NUMERO DI PUBBLICAZIONE: 64

Istanza di proroga quinquennale della Concessione di coltivazione «CASTEGGIO» presentata dalla Società GAS PLUS ITALIANA S.r.l.
(estratto)

Con istanza pervenuta al Ministero dell'ambiente e della sicurezza energetica in data 23 dicembre 2024, prot. n. 236860, la Società GAS PLUS ITALIANA S.r.l., titolare della concessione di coltivazione ubicata nella regione Lombardia, provincie di Pavia, convenzionalmente denominata «CASTEGGIO» (v. Elenco delle concessioni di coltivazione n. 889 di riferimento), ha chiesto la proroga quinquennale della concessione stessa.

NUMERO DI PUBBLICAZIONE: 65

Istanza di proroga quinquennale della Concessione di coltivazione «MIRANDOLA» presentata dalla Società SOCIETÀ PADANA ENERGIA S.r.l.
(estratto)

Con istanza pervenuta al Ministero dell'ambiente e della sicurezza energetica in data 23 dicembre 2024, prot. n. 236875, la Società SOCIETÀ PADANA ENERGIA S.r.l., titolare della concessione di coltivazione ubicata nelle regioni Emilia-Romagna e Lombardia, provincie di Modena, Reggio Emilia e Mantova, convenzionalmente denominata «MIRANDOLA» (v. Elenco delle concessioni di coltivazione n. 915 di riferimento), ha chiesto la proroga quinquennale della concessione stessa.

NUMERO DI PUBBLICAZIONE: 66

Istanza di proroga quinquennale della Concessione di coltivazione «POMPOSA» presentata dalla Società SOCIETÀ PADANA ENERGIA S.r.l.

(estratto)

Con istanza pervenuta al Ministero dell'ambiente e della sicurezza energetica in data 23 dicembre 2024, prot. n. 236886, la Società SOCIETÀ PADANA ENERGIA S.r.l., titolare della concessione di coltivazione ubicata nella regione Emilia-Romagna, provincia di Ferrara, convenzionalmente denominata «POMPOSA» (v. Elenco delle concessioni di coltivazione n. 888 di riferimento), ha chiesto la proroga quinquennale della concessione stessa.

NUMERO DI PUBBLICAZIONE: 67

Istanza di proroga quinquennale della Concessione di coltivazione «PONTETIDONE» presentata dalla Società GAS PLUS ITALIANA S.r.l.

(estratto)

Con istanza pervenuta al Ministero dell'ambiente e della sicurezza energetica in data 23 dicembre 2024, prot. n. 236866, la Società GAS PLUS ITALIANA S.r.l., titolare della concessione di coltivazione ubicata nelle regioni Emilia-Romagna e Lombardia, provincie di Piacenza e Pavia, convenzionalmente denominata «PONTETIDONE» (v. Elenco delle concessioni di coltivazione n. 894 di riferimento), ha chiesto la proroga quinquennale della concessione stessa.

NUMERO DI PUBBLICAZIONE: 68

Istanza di proroga quinquennale della Concessione di coltivazione «RAVENNA TERRA» presentata dalla Società SOCIETÀ PADANA ENERGIA S.r.l.

(estratto)

Con istanza pervenuta al Ministero dell'ambiente e della sicurezza energetica in data 23 dicembre 2024, prot. n. 236908, la Società SOCIETÀ PADANA ENERGIA S.r.l., titolare della concessione di coltivazione ubicata nella regione Emilia-Romagna, provincia di Ravenna, convenzionalmente denominata «RAVENNA TERRA» (v. Elenco delle concessioni di coltivazione n. 917 di riferimento), ha chiesto la proroga quinquennale della concessione stessa.

NUMERO DI PUBBLICAZIONE: 69

Istanza di proroga quinquennale della Concessione di coltivazione «SANTERNO» presentata dalla Società SOCIETÀ PADANA ENERGIA S.r.l.

(estratto)

Con istanza pervenuta al Ministero dell'ambiente e della sicurezza energetica in data 23 dicembre 2024, prot. n. 236896, la Società SOCIETÀ PADANA ENERGIA S.r.l., titolare della concessione di coltivazione ubicata nella regione Emilia-Romagna, provincie di Bologna e Ravenna, convenzionalmente denominata «SANTERNO» (v. Elenco delle concessioni di coltivazione n. 924 di riferimento), ha chiesto la proroga quinquennale della concessione stessa.

NUMERO DI PUBBLICAZIONE: 70

Istanza di proroga quinquennale della Concessione di coltivazione «SETTALA» presentata dalla Società SOCIETÀ PADANA ENERGIA S.r.l.

(estratto)

Con istanza pervenuta al Ministero dell'ambiente e della sicurezza energetica in data 23 dicembre 2024, prot. n. 236891, la Società SOCIETÀ PADANA ENERGIA S.r.l., titolare della concessione di coltivazione ubicata nella regione Lombardia, provincie di Milano e Lodi, convenzionalmente denominata «SETTALA» (v. Elenco delle concessioni di coltivazione n. 913 di riferimento), ha chiesto la proroga quinquennale della concessione stessa.

NUMERO DI PUBBLICAZIONE: 71

Istanza di proroga quinquennale della Concessione di coltivazione «SPILAMBERTO» presentata dalla Società SOCIETÀ PADANA ENERGIA S.r.l.

(estratto)

Con istanza pervenuta al Ministero dell'ambiente e della sicurezza energetica in data 23 dicembre 2024, prot. n. 236878, la Società SOCIETÀ PADANA ENERGIA S.r.l., titolare della concessione di coltivazione ubicata nella regione Emilia-Romagna, provincie di Modena e Bologna, convenzionalmente denominata «SPILAMBERTO» (v. Elenco delle concessioni di coltivazione n. 914 di riferimento), ha chiesto la proroga quinquennale della concessione stessa.

NUMERO DI PUBBLICAZIONE: 72

Istanza di proroga quinquennale della Concessione di coltivazione «VESCOVATO» presentata dalla Società SOCIETÀ PADANA ENERGIA S.r.l.

(estratto)

Con istanza pervenuta al Ministero dell'ambiente e della sicurezza energetica in data 23 dicembre 2024, prot. n. 236885, la Società SOCIETÀ PADANA ENERGIA S.r.l., titolare della concessione di coltivazione ubicata nella regione Lombardia, provincia di Cremona, convenzionalmente denominata «VESCOVATO» (v. Elenco delle concessioni di coltivazione n. 899 di riferimento), ha chiesto la proroga quinquennale della concessione stessa.

I STANZE RELATIVE AL PROGRAMMA DEI LAVORI

NUMERO DI PUBBLICAZIONE: 73

Istanza di variazione del programma dei lavori della Concessione di coltivazione «AGLAVIZZA» presentata dalla Società ROCKHOPPER CIVITA Ltd.

(estratto)

Con istanza pervenuta al Ministero dell'ambiente e della sicurezza energetica in data 17 dicembre 2023, prot. n. 232328 la Società ROCKHOPPER CIVITA L.t.d., titolare della concessione di coltivazione ubicata in Abruzzo, provincia di Chieti, convenzionalmente denominata «AGLAVIZZA» (v. Elenco delle concessioni di coltivazione n. 939 di riferimento), ha chiesto la variazione del programma dei lavori della concessione stessa.

ATTIVITÀ DI RICERCA E COLTIVAZIONE DI IDROCARBURI IN MARE

CONCESSIONI DI COLTIVAZIONE

DECRETI RELATIVI ALLA VIGENZA

NUMERO DI PUBBLICAZIONE: 74

DECRETO MINISTERIALE 27 dicembre 2024

Accettazione della rinuncia alla Concessione di coltivazione «B.C11.AS» della Società ENI S.p.A. (r.u.)

IL DIRETTORE GENERALE FONTI ENERGETICHE E TITOLI ABILITATIVI

VISTO il regio decreto 29 luglio 1927, n. 1443, e successive modificazioni, recante "Norme di carattere legislativo per disciplinare la ricerca e la coltivazione delle miniere del Regno";

VISTA la legge 11 gennaio 1957, n. 6, e successive modificazioni, recante "Ricerca e coltivazione degli idrocarburi liquidi e gassosi";

VISTA la legge 21 luglio 1967, n. 613, e successive modificazioni, recante "Ricerca e coltivazione degli idrocarburi liquidi e gassosi nel mare territoriale e nella piattaforma continentale e modificazioni alla legge 11 gennaio 1957, n. 6, sulla ricerca e coltivazione degli idrocarburi liquidi e gassosi";

VISTO il decreto del Presidente della Repubblica 24 novembre 1971, n. 1199, e successive modificazioni, recante "Semplificazione dei procedimenti in materia di ricorsi amministrativi";

VISTA la legge 7 agosto 1990, n. 241, e successive modificazioni, recante "Nuove norme in materia di procedimento amministrativo e di diritto di accesso ai documenti amministrativi";

VISTA la legge 9 gennaio 1991, n. 9, e successive modificazioni, recante "Norme per l'attuazione del nuovo Piano energetico nazionale: aspetti istituzionali, centrali idroelettriche ed elettrodotti, idrocarburi e geotermia, autoproduzione e disposizioni fiscali";

VISTO il regolamento di cui al decreto del Presidente della Repubblica 18 aprile 1994, n. 484, recante "Disciplina dei procedimenti di conferimento dei permessi di prospezione o ricerca e di concessione di coltivazione di idrocarburi in terraferma e in mare";

VISTO il decreto legislativo 25 novembre 1996, n. 624, recante "Attuazione della direttiva 92/91/CEE relativa alla sicurezza e salute dei lavoratori nelle industrie estrattive per trivellazione e della direttiva 92/104/CEE relativa alla sicurezza e salute dei lavoratori nelle industrie estrattive a cielo aperto o sotterranee";

VISTO il decreto legislativo 25 novembre 1996, n. 625, e successive modificazioni, recante "Attuazione della direttiva 94/22/CEE, relativa alle condizioni di rilascio e di esercizio delle autorizzazioni alla prospezione, ricerca e coltivazione di idrocarburi";

VISTA la legge 20 agosto 2004, n. 239, e successive modificazioni, recante "Riordino del settore energetico, nonché delega al governo per il riassetto delle disposizioni vigenti in materia di energia";

VISTO il decreto legislativo 3 aprile 2006, n. 152, e successive modificazioni, recante "Norme in materia ambientale";

VISTO il decreto-legge 18 ottobre 2012, n. 17, convertito, con modificazioni, dalla legge 17 dicembre 2012, n. 221, e in particolare l'art. 34, comma 19, il quale dispone che: «Per la piena attuazione dei piani e dei programmi relativi allo sviluppo e alla sicurezza dei sistemi energetici di cui al decreto legislativo 1° giugno 2011, n. 93, gli impianti attualmente in funzione [...] di cui agli articoli 6 e 9 della legge 9 gennaio 1991, n. 9, continuano ad essere eserciti fino al completamento delle procedure autorizzative in corso previste sulla base dell'originario titolo abilitativo, la cui scadenza deve intendersi a tal fine automaticamente prorogata fino all'anzidetto completamento»;

VISTO il decreto-legge 12 settembre 2014, n. 133, convertito, con modificazioni, dalla legge 11 novembre 2014, n. 164, e successive modificazioni, e in particolare l'art. 38, recante "Misure per la valorizzazione delle risorse energetiche nazionali";

VISTO il decreto del Direttore generale per le risorse minerarie ed energetiche del 15 luglio 2015, recante "Procedure operative di attuazione del decreto 25 marzo 2015 e modalità di svolgimento delle attività di prospezione, ricerca e coltivazione di idrocarburi liquidi e gassosi e dei relativi controlli, ai sensi dell'art. 19, comma 6, dello stesso decreto";

VISTO il decreto legislativo 18 agosto 2015, n. 145, recante "Attuazione della direttiva 2013/30/UE sulla sicurezza delle operazioni in mare nel settore degli idrocarburi e che modifica la direttiva 2004/35/CE";

VISTO il decreto ministeriale 7 dicembre 2016, e successive modificazioni, recante "Disciplinare tipo per il rilascio e l'esercizio dei titoli minerari per la prospezione, ricerca e coltivazione di idrocarburi liquidi e gassosi in terraferma, nel mare territoriale e nella piattaforma continentale";

VISTA la circolare della Direzione generale per la sicurezza anche ambientale delle attività minerarie ed energetiche – UNMIG del 1° ottobre 2018, recante "Comunicazione dei dati tecnici alla cessazione di un titolo minerario";

VISTO il decreto-legge 14 dicembre 2018, n. 135, convertito, con modificazioni, dalla legge 11 febbraio 2019, n. 12, e successive modificazioni, e in particolare l'art. 11-ter, recante "Disposizioni in materia di canoni per le concessioni e i permessi di ricerca nel settore degli idrocarburi";

VISTO il decreto-legge 1° marzo 2021, n. 22, convertito, con modificazioni, dalla legge 22 aprile 2021, n. 55, recante "Disposizioni urgenti in materia di riordino delle attribuzioni dei ministeri";

VISTO il decreto del Presidente del Consiglio dei ministri 29 luglio 2021, n. 128, pubblicato nella Gazzetta Ufficiale n. 228 del 23 settembre 2021, recante "Regolamento di organizzazione del Ministero della transizione ecologica";

VISTO il decreto del Ministro della transizione ecologica 10 novembre 2021, n. 458, recante "Individuazione e definizione dei compiti degli uffici di livello dirigenziale non generale del Ministero della transizione ecologica";

VISTO il decreto-legge 11 novembre 2022, n. 173, convertito, con modificazioni, dalla legge 16 dicembre 2022, n. 204, che all'art. 4 dispone che dal 12 novembre 2022 il Ministero della transizione ecologica assume la nuova denominazione di Ministero dell'ambiente e della sicurezza energetica;

VISTO il decreto del Presidente del Consiglio dei ministri 30 ottobre 2023, n. 180, recante "Regolamento concernente modifiche al regolamento di organizzazione del Ministero della transizione ecologica di cui al decreto del Presidente del Consiglio dei ministri 29 luglio 2021, n. 128";

VISTO il decreto-legge 17 ottobre 2024, n. 153, convertito, con modificazioni, dalla legge 13 dicembre 2024, n. 191, e in particolare l'art. 2, recante "Disposizioni urgenti per coniugare le esigenze di salvaguardia dell'ambiente con le esigenze di sicurezza degli approvvigionamenti";

VISTO il D.M. 26 giugno 1981 con il quale, a decorrere dalla data del decreto stesso, è stata accordata, per la durata di anni trenta, alle Società AGIP e DEUTSCHE SHELL A.G. la concessione di coltivazione di idrocarburi liquidi e gassosi contraddistinta dalla sigla "B.C11.AS", ricadente nel Mare Adriatico, zona marina "A", per un'area di km² 177,59;

VISTI i DD.MM. 6 ottobre 1992, 2 settembre 1993, 13 febbraio 1998, 12 febbraio 2004, 1° agosto 2018 e 19 marzo 2021, con i quali la titolarità della concessione di coltivazione "B.C11.AS" è stata modificata e, in ultimo, intestata alle Società ENI S.p.A. ed ENERGEAN ITALY S.p.A., con quote rispettivamente del 51 % e 49 %, rappresentate dalla prima;

VISTO il D.M. 15 dicembre 2016 con il quale la concessione di coltivazione "B.C11.AS" è stata prorogata per venti anni, con scadenza fissata al 26 giugno 2021, con contestuale riduzione dell'area del titolo a km² 62,38;

VISTA l'istanza del 21 giugno 2019, acquisita agli atti con prot. n. 13793 di pari data, con la quale la Società ENI S.p.A. ha chiesto la proroga quinquennale della concessione di coltivazione "B.C11.AS" dal 27 giugno 2021 al 27 giugno 2026, riservandosi la facoltà di valutare la fattibilità tecnico-economica del progetto e conseguentemente l'opportunità di proseguire o meno nella contitolarità della concessione;

VISTA la nota prot. n. 15451 del 10 luglio 2019 con la quale la Direzione generale per la sicurezza dell'approvvigionamento e per le infrastrutture energetiche di questa Amministrazione ha chiesto alle Società titolari la presentazione di un adeguato programma dei lavori contenente, tra l'altro, una dettagliata valutazione economica comprensiva dei costi per l'esecuzione dei nuovi interventi previsti ai fini del definitivo sviluppo e messa in coltivazione del giacimento "Gianna";

VISTA l'istanza del 14 dicembre 2020, acquisita agli atti con prot. n. 29955 di pari data, con la quale la Società ENI S.p.A. ha dichiarato la volontà di rinunciare alla propria quota del 51% di titolarità della concessione di coltivazione "B.C11.AS", con assunzione della medesima da parte della contitolare;

VISTA la nota prot. n. 4519 del 15 febbraio 2021 con la quale la Direzione generale per le infrastrutture e la sicurezza dei sistemi energetici e geominerari ha espresso parere negativo al rilascio della proroga e alla cessione delle quote di titolarità, fatta salva la possibilità di presentazione del già richiesto adeguato programma dei lavori, unitamente ad una dettagliata valutazione economica comprensiva dei costi per l'esecuzione dei nuovi interventi previsti, ai fini del definitivo sviluppo e messa in esercizio del campo di "Gianna", considerando che: «il titolo in parola non è mai stato produttivo, che sono ormai trascorsi quasi quaranta anni dal conferimento senza che le due società contitolari abbiano trovato un programma di sviluppo che consentisse di coltivare tecnicamente ed economicamente il giacimento scoperto, e che non sussistono opere da rimuovere né altri adempimenti di ripristino attualmente a carico delle Società titolari, come dichiarato dalle stesse società», e che: «ad oggi, risulta essere tuttora priva di riscontro in merito alla presentazione da parte delle citate Società del piano di sviluppo alternativo sopra menzionato»;

VISTA l'istanza del 15 aprile 2021, acquisita agli atti con prot. n. 11578 di pari data, con la quale la Società Energean Italy S.p.A. ha chiesto l'approvazione del programma lavori per lo sviluppo del giacimento "Gianna", stimando un programma di sviluppo tarato sulla fattibilità tecnico-economica della messa in produzione del campo;

VISTA la nota prot. n. 24902 del 3 agosto 2022 con la quale Div. V della Direzione generale infrastrutture e sicurezza, in attuazione del Piano per la transizione energetica sostenibile delle aree idonee (PiTESAI), ha invitato la Società Energean Italy S.p.A. alla ripresentazione del programma dei lavori rimodulato su un arco temporale pari a 5 anni in caso di conferma della fattibilità tecnico-economica della coltivazione del giacimento entro detti termini;

VISTA la nota del 29 novembre 2022, acquisita agli atti con prot. n. 40092 di pari data, con la quale la Società Energean Italy S.p.A. ha presentato istanza di approvazione del programma lavori finalizzato della proroga quinquennale della concessione di coltivazione "B.C11.AS" e di autorizzazione preventiva alla cessione dell'intera quota di titolarità di Eni secondo le modalità richieste dalla Div. V della Direzione generale infrastrutture e sicurezza;

VISTA la nota del 12 ottobre 2023, acquisita agli atti con prot. n. 164906 del 13 ottobre 2023, con la quale la Società Energean Italy S.p.A. ha comunicato il ritiro dell'istanza di approvazione del programma lavori finalizzato alla proroga quinquennale della concessione di coltivazione "B.C11.AS" e di autorizzazione preventiva all'assunzione della quota di titolarità di Eni S.p.A., con contestuale rinuncia al titolo, ritenendo che «gli attuali scenari di mercato dei prezzi del gas naturale, elaborati sulla base delle politiche interne aziendali di commercializzazione dei volumi producibili dal giacimento, non garantiscono una idonea remunerazione dell'investimento, risultando fortemente negativi in qualsivoglia scenario di prezzo ragionevolmente ipotizzabile»;

VISTA la nota del 3 ottobre 2024, acquisita agli atti con prot. n. 179906 di pari data, con la quale la Società Energean Italy S.p.A. ha confermato, anche rispetto al quadro normativo in cui è stato annullato il PiTESAI da parte del Tribunale Amministrativo Regionale per il Lazio, la volontà di ritirare l'istanza del 29 novembre 2022 e rinunciare alla concessione di coltivazione "B.C11.AS";

VISTA la nota prot. n. 233577 del 19 dicembre 2024, acquisita agli atti con prot. n. 234743 del 20 dicembre 2024, con la quale la Sezione UNMIG dell'Italia Centrale ha espresso il proprio nulla osta all'accoglimento dell'istanza di rinuncia alla concessione di coltivazione "B.C11.AS", rilevando che il titolo «non è mai stato produttivo non avendo le due società contitolari trovato un programma di sviluppo che consentisse di coltivare tecnicamente ed economicamente il giacimento scoperto» e che «non sussistono opere da rimuovere né altri adempimenti di ripristino attualmente a carico delle Società titolari»;

RITENUTO di poter procedere, ai sensi dell'art. 32 della legge 21 luglio 1967, n. 613, all'accettazione della rinuncia della concessione di coltivazione "B.C11.AS", attesa l'antieconomicità della coltivazione del giacimento scoperto;

PRESO ATTO dell'assenza di esigenze di ripristino di aree impegnate da attività mineraria nell'ambito della concessione di coltivazione "B.C11.AS";

DECRETA:

Art. 1

(Accettazione della rinuncia)

1. Ai sensi dell'art. 32 della legge 21 luglio 1967, n. 613 è accettata, a decorrere dalla data del presente decreto, la rinuncia alla concessione di coltivazione contraddistinta dalla sigla "B.C11.AS", ricadente nel Mare Adriatico, zona marina "A", di cui sono titolari la Società ENI S.p.A. (c.f. n. 00484960588) con sede legale in Roma, Piazzale Enrico Mattei, 1 (c.a.p. 00144) ed uffici in San Donato Milanese (MI), Via Emilia, 1 (c.a.p. 20097) ed ENERGEAN ITALY S.p.A. (c.f. n. 10245700967) con sede legale a Milano, Piazza Sigmund Freud, 1 (C.A.P. 20154).

2. Il titolo è dichiarato cessato per rinuncia dei titolari.

Art. 2

(Obblighi e canone)

1. I concessionari, ai sensi dell'art. 32 della legge 21 luglio 1967, n. 613, sono tenuti al pagamento del canone demaniale per l'anno in corso.

2. L'operatore è tenuto a trasmettere al Ministero dell'ambiente e della sicurezza energetica – Direzione generale fonti energetiche e titoli abilitativi – ex Div. II, anche al fine di consentire l'aggiornamento costante della banca dati del progetto VIDEPI, la relazione tecnica finale di cui alla circolare del 1° ottobre 2018 in materia di "Comunicazione dei dati tecnici alla cessazione di un titolo minerario" (<https://unmig.mase.gov.it/circolare-1-ottobre-2018>), secondo le specifiche indicazioni riportate nella stessa.

Art. 3

(Pubblicazione e consegna)

1. Il presente decreto è pubblicato nel Bollettino ufficiale degli idrocarburi e delle georisorse (<https://unmig.mase.gov.it/buig/>) e consegnato alle Società titolari tramite l'Agenzia del Demanio – Direzione Regionale Marche.

Art. 4

(Ricorsi)

1. Avverso il presente provvedimento è ammesso ricorso giurisdizionale avanti al Tribunale Amministrativo Regionale Lazio, sede di Roma, secondo le modalità di cui al decreto legislativo 2 luglio 2010, n. 104, ovvero ricorso straordinario al Capo dello Stato, ai sensi del decreto del Presidente della Repubblica 25 novembre 1971, n. 1199, rispettivamente entro 60 e 120 giorni dalla data della pubblicazione sul Bollettino ufficiale degli idrocarburi e delle georisorse del presente provvedimento.

Roma, 27 dicembre 2024

Il Direttore generale: BARBARO

DECRETI DI VARIAZIONE DELL'AREA

NUMERO DI PUBBLICAZIONE: 75

DECRETO MINISTERIALE 30 dicembre 2024

Accettazione della rinuncia parziale e ripermimetrazione di area della Concessione di coltivazione «A.C27.EA» della Società ENI S.p.A.

IL DIRETTORE GENERALE FONTI ENERGETICHE E TITOLI ABILITATIVI

VISTO il regio decreto 29 luglio 1927, n. 1443, e successive modificazioni, recante "Norme di carattere legislativo per disciplinare la ricerca e la coltivazione delle miniere del Regno";

VISTA la legge 11 gennaio 1957, n. 6, e successive modificazioni, recante "Ricerca e coltivazione degli idrocarburi liquidi e gassosi";

VISTA la legge 21 luglio 1967, n. 613, e successive modificazioni, recante "Ricerca e coltivazione degli idrocarburi liquidi e gassosi nel mare territoriale e nella piattaforma continentale e modificazioni alla legge 11 gennaio 1957, n. 6, sulla ricerca e coltivazione degli idrocarburi liquidi e gassosi";

VISTO il decreto del Presidente della Repubblica 24 novembre 1971, n. 1199, e successive modificazioni, recante "Semplificazione dei procedimenti in materia di ricorsi amministrativi";

VISTA la legge 7 agosto 1990, n. 241, e successive modificazioni, recante "Nuove norme in materia di procedimento amministrativo e di diritto di accesso ai documenti amministrativi";

VISTA la legge 9 gennaio 1991, n. 9, e successive modificazioni, recante "Norme per l'attuazione del nuovo Piano energetico nazionale: aspetti istituzionali, centrali idroelettriche ed elettrodotti, idrocarburi e geotermia, autoproduzione e disposizioni fiscali";

VISTO il regolamento di cui al decreto del Presidente della Repubblica 18 aprile 1994, n. 484, recante "Disciplina dei procedimenti di conferimento dei permessi di prospezione o ricerca e di concessione di coltivazione di idrocarburi in terraferma e in mare";

VISTO il decreto legislativo 25 novembre 1996, n. 624, recante "Attuazione della direttiva 92/91/CEE relativa alla sicurezza e salute dei lavoratori nelle industrie estrattive per trivellazione e della direttiva 92/104/CEE relativa alla sicurezza e salute dei lavoratori nelle industrie estrattive a cielo aperto o sotterranee";

VISTO il decreto legislativo 25 novembre 1996, n. 625, e successive modificazioni, recante "Attuazione della direttiva 94/22/CEE, relativa alle condizioni di rilascio e di esercizio delle autorizzazioni alla prospezione, ricerca e coltivazione di idrocarburi";

VISTA la legge 20 agosto 2004, n. 239, e successive modificazioni, recante "Riordino del settore energetico, nonché delega al governo per il riassetto delle disposizioni vigenti in materia di energia";

VISTO il decreto legislativo 3 aprile 2006, n. 152, e successive modificazioni, recante "Norme in materia ambientale";

VISTO il decreto-legge 12 settembre 2014, n. 133, convertito, con modificazioni, dalla legge 11 novembre 2014, n. 164, e successive modificazioni, e in particolare l'art. 38, recante "Misure per la valorizzazione delle risorse energetiche nazionali";

VISTO il decreto legislativo 18 agosto 2015, n. 145, recante "Attuazione della direttiva 2013/30/UE sulla sicurezza delle operazioni in mare nel settore degli idrocarburi e che modifica la direttiva 2004/35/CE";

VISTO il decreto ministeriale 7 dicembre 2016, e successive modificazioni, recante "Disciplinare tipo per il rilascio e l'esercizio dei titoli minerari per la prospezione, ricerca e coltivazione di idrocarburi liquidi e gassosi in terraferma, nel mare territoriale e nella piattaforma continentale";

VISTO il decreto-legge 14 dicembre 2018, n. 135, convertito, con modificazioni, dalla legge 11 febbraio 2019, n. 12, e successive modificazioni, e in particolare l'art. 11-ter, recante "Disposizioni in materia di canoni per le concessioni e i permessi di ricerca nel settore degli idrocarburi";

VISTO il decreto ministeriale del 15 febbraio 2019, recante "Linee guida nazionali per la dismissione mineraria delle piattaforme per la coltivazione di idrocarburi in mare e delle infrastrutture connesse";

VISTO il decreto-legge 1° marzo 2021, n. 22, convertito, con modificazioni, dalla legge 22 aprile 2021, n. 55, recante "Disposizioni urgenti in materia di riordino delle attribuzioni dei ministeri";

VISTO il decreto del Presidente del Consiglio dei ministri 29 luglio 2021, n. 128, pubblicato nella Gazzetta Ufficiale n. 228 del 23 settembre 2021, recante "Regolamento di organizzazione del Ministero della transizione ecologica";

VISTO il decreto del Ministro della transizione ecologica 10 novembre 2021, n. 458, recante "Individuazione e definizione dei compiti degli uffici di livello dirigenziale non generale del Ministero della transizione ecologica";

VISTO il decreto-legge 11 novembre 2022, n. 173, convertito, con modificazioni, dalla legge 16 dicembre 2022, n. 204, che all'art. 4 dispone che dal 12 novembre 2022 il Ministero della transizione ecologica assume la nuova denominazione di Ministero dell'ambiente e della sicurezza energetica;

VISTO il decreto del Presidente del Consiglio dei ministri 30 ottobre 2023, n. 180, recante "Regolamento concernente modifiche al regolamento di organizzazione del Ministero della transizione ecologica di cui al decreto del Presidente del Consiglio dei ministri 29 luglio 2021, n. 128";

VISTO il decreto del Ministro dell'ambiente e della sicurezza energetica n. 17 del 12 gennaio 2024, recante "Individuazione e definizione dei compiti degli Uffici di livello dirigenziale non generale del Ministero dell'ambiente e della sicurezza energetica";

VISTO il decreto-legge 17 ottobre 2024, n. 153, convertito, con modificazioni, dalla legge 13 dicembre 2004, n. 191, e in particolare l'art. 2, recante "Disposizioni urgenti per coniugare le esigenze di salvaguardia dell'ambiente con le esigenze di sicurezza degli approvvigionamenti";

VISTO il D.M. 18 giugno 1998 con il quale, a decorrere dal 1° gennaio 1997, è stata attribuita per la durata di anni venti alla Società Eni S.p.A. la concessione di coltivazione di idrocarburi in mare contraddistinta dalla sigla "A.C27.EA", ubicata nel Mare Adriatico, nell'ambito della zona marina "A", con un'estensione di 110,00 km²;

VISTO il D.M. 5 aprile 2012 con il quale la concessione di coltivazione "A.C27.EA" è stata prorogata, per la durata di anni dieci, dal 1° gennaio 2017 al 1° gennaio 2027;

VISTA la nota del 23 aprile 2021, acquisita agli atti con prot. n. 12577 di pari data, con la quale la Società titolare ha presentato istanza di rinuncia parziale di area della concessione di coltivazione "A.C27.EA" con riduzione della superficie concessa da 110,00 km² a 60,68 km²;

VISTA la nota prot. n. 14519 del 10 maggio 2021 con la quale la Sezione UNMIG dell'Italia Settentrionale ha espresso parere favorevole all'accoglimento dell'istanza di rinuncia parziale di area del 23 aprile 2021;

VISTA la nota prot. n. 15442 del 17 maggio 2021 con la quale la Div III della Direzione generale per le infrastrutture e la sicurezza dei sistemi energetici e geominerari ha trasmesso la verifica cartografica sull'ammissibilità dell'area richiesta con l'istanza di rinuncia parziale di area del 23 aprile 2021, calcolando la superficie ridotta della concessione di coltivazione "A.C27.EA" in 60,57 km²;

VISTA la nota prot. n. 30671 del 23 settembre 2022 con la quale la Div. V della Direzione generale infrastrutture e sicurezza ha rappresentato alla Società titolare alcune osservazioni volte alla proposta di un'ulteriore riduzione dell'area della concessione a 36,09 km² con esclusione dalla medesima della porzione comprendente il campo "Ravenna Mare" chiuso alla produzione dal 1998 con pozzi chiusi minerariamente e nell'ambito della quale non sono presenti impianti funzionali all'attuale produzione;

VISTA la nota del 24 ottobre 2022, acquisita agli atti con prot. n. 34910 di pari data, con la quale la Società Eni S.p.A. ha confermato la ripermutazione presentata con l'istanza del 23 aprile 2021 rilevando che «il campo "Ravenna Mare" presenta ancora delle potenzialità minerarie residue» e che

«Dato l'obsoleto schema di sviluppo e la tipologia di completamento di perforazione adottate, non è stato possibile riprendere la produzione del campo in condizioni di economicità. È attualmente in fase di studio il possibile residuo sfruttamento e sviluppo, in ottica di sostenibilità e di riduzione dell'impatto ambientale, utilizzando nuovi e più moderni approcci che la tecnologia ha reso disponibili, in linea con le disposizioni vigenti»;

VISTA la nota prot. n. 37114 dell'8 novembre 2022, con la quale la Div. V della Direzione generale infrastrutture e sicurezza ha chiesto alla Società titolare di presentare «una nota nella quale venga descritta l'attività che si ipotizza di compiere nelle aree che si intendono stralciare specificando quali sono i "nuovi e più moderni approcci che la tecnologia ha reso disponibili in linea con le disposizioni vigenti" riportando anche l'eventuale rivalutazione del potenziale residuo del campo Ravenna Mare»;

VISTA la nota del 17 dicembre 2024, acquisita agli atti con prot. n. 232538 di pari data, con la quale la Società Eni S.p.A. ha comunicato che «le analisi eseguite per cercare di sviluppare le potenzialità minerarie residue del campo "RAVENNA MARE" anche in ottica di sostenibilità e di riduzione dell'impatto ambientale, hanno dato esito negativo» e ha accettato la proposta di ulteriore riduzione dell'area della concessione di cui alla predetta nota ministeriale del 23 settembre 2022;

VISTO l'art. 9, comma 3, della legge 9 gennaio 1991, n. 9, secondo il quale: «L'area della concessione deve essere tale da consentire il razionale sviluppo del giacimento scoperto»;

CONSIDERATO che nell'area della concessione di coltivazione "A.C27.EA" insistono i campi denominati "Ravenna Mare", "Baldina", "Ravenna Mare Sud" e "Angela-Angelina", dei quali solo gli ultimi due sono attualmente in produzione e che tutti i pozzi relativi ai campi non produttivi sono stati chiusi minerariamente;

CONSIDERATO che nelle aree da rilasciare non vi sono pozzi da chiudere minerariamente, luoghi da ripristinare o installazioni da rimuovere;

RITENUTO di poter procedere all'accettazione della rinuncia parziale di area della concessione di coltivazione "A.C27.EA";

RITENUTO di poter procedere all'ulteriore ripermutazione d'ufficio dalla concessione di coltivazione "A.C27.EA", attesa la non necessità delle aree da rilasciare per le finalità di coltivazione in essere nella concessione;

DECRETA:

Art. 1

(Accettazione della rinuncia parziale e ripermetrazione di area)

1. Ai sensi dell'art. 32 della legge 21 luglio 1967, n. 613, è accettata, a decorrere dalla data del presente decreto, la rinuncia parziale alla concessione di coltivazione contraddistinta dalla sigla "A.C27.EA", ubicata nel Mare Adriatico, nell'ambito della zona marina "A", della quale è titolare la Società ENI S.p.A. (c.f. 00484960588) con sede legale in Roma, Piazzale Enrico Mattei, 1 (c.a.p. 00144) e Direzione ed Uffici in San Donato Milanese, via Emilia, 1 (c.a.p. 20097).

2. Ai sensi dell'art. 9, comma 3, della legge 9 gennaio 1991, n. 9, l'area della concessione di coltivazione "A.C27.EA" è ulteriormente ridotta d'ufficio con l'esclusione di una porzione non necessaria per le specifiche finalità di coltivazione residue.

3. A decorrere dalla data del presente decreto l'area della concessione di coltivazione "A.C27.EA" è ridotta da km² 110,00 (centodiecivirgolazerozero) a km² 36,09 (trentaseivirgolazeronove).

4. L'area della concessione di coltivazione "A.C27.EA" è delimitata, sul piano topografico alla scala 1:250.000 allegato al presente decreto, con linea continua di colore nero passante per i vertici le cui coordinate geografiche, rilevate graficamente sul piano stesso, sono riportate nella tabella allegata al presente decreto.

Art. 2

(Obblighi e canone)

1. La Società titolare è tenuta ad osservare gli obblighi stabiliti con il decreto ministeriale di attribuzione e di proroga richiamati in premessa, che si intendono qui integralmente trascritti.

2. Ai sensi dell'art. 32 della legge n. 613/1967 e dell'art. 6 del D.M. 7 dicembre 2016, la Società titolare è tenuta al pagamento del canone per l'anno in corso in riferimento all'area originaria della concessione di coltivazione.

Art. 3

(Pubblicazione e consegna)

1. Il presente decreto è pubblicato nel Bollettino ufficiale degli idrocarburi e delle georisorse e consegnato alla Società titolare tramite l'Agenzia del Demanio – Direzione Regionale Emilia-Romagna.

Art. 4

(Ricorsi)

1. Avverso il presente provvedimento è ammesso ricorso giurisdizionale avanti al Tribunale Amministrativo Regionale Lazio, sede di Roma, secondo le modalità di cui al decreto legislativo 2 luglio 2010, n. 104, ovvero ricorso straordinario al Capo dello Stato, ai sensi del decreto del Presidente della Repubblica 24 novembre 1971, n. 1199, rispettivamente entro sessanta e centoventi giorni dalla data di pubblicazione nel Bollettino ufficiale degli idrocarburi e delle georisorse del presente provvedimento.

Roma, 30 dicembre 2024

Il Direttore generale: BARBARO

Allegato al D.M. 30 dicembre 2024 relativo alla concessione di coltivazione «A.C27.EA»

Titolare: ENI S.p.A
Zona: A-Mare Adriatico
Superficie originaria: 110,00 km²
Superficie ridotta: 36,10 km²
Scala: 1:250.000
Agenzia del demanio: Direzione regionale Emilia-Romagna
Sezione UNMIG di Bologna
Foglio IIM: 924

L'area della concessione è delimitata dal poligono con i vertici aventi le seguenti coordinate geografiche:

Vertici	Longitudine E Greenwich	Latitudine N
a	12°18',	44°25',
b	12°22',	44°25',
c	12°22',	44°24',
d	12°24',	44°24',

e	12°24',	44°22',
f	Intersezione tra il parallelo 44°22' e la linea di costa a bassa marea	
g	Intersezione tra la linea di costa a bassa marea ed il parallelo 44°23'	
h	12°18',	44°23'

Riproduzione del piano topografico della concessione: tavola fuori testo n. 1

NUMERO DI PUBBLICAZIONE: 76

DECRETO MINISTERIALE 30 dicembre 2024

Accettazione della rinuncia parziale e ripermimetrazione di area della Concessione di coltivazione «A.C29.EA» della Società ENI S.p.A.

IL DIRETTORE GENERALE FONTI ENERGETICHE E TITOLI ABILITATIVI

VISTO il regio decreto 29 luglio 1927, n. 1443, e successive modificazioni, recante "Norme di carattere legislativo per disciplinare la ricerca e la coltivazione delle miniere del Regno";

VISTA la legge 11 gennaio 1957, n. 6, e successive modificazioni, recante "Ricerca e coltivazione degli idrocarburi liquidi e gassosi";

VISTA la legge 21 luglio 1967, n. 613, e successive modificazioni, recante "Ricerca e coltivazione degli idrocarburi liquidi e gassosi nel mare territoriale e nella piattaforma continentale e modificazioni alla legge 11 gennaio 1957, n. 6, sulla ricerca e coltivazione degli idrocarburi liquidi e gassosi";

VISTO il decreto del Presidente della Repubblica 24 novembre 1971, n. 1199, e successive modificazioni, recante "Semplificazione dei procedimenti in materia di ricorsi amministrativi";

VISTA la legge 7 agosto 1990, n. 241, e successive modificazioni, recante "Nuove norme in materia di procedimento amministrativo e di diritto di accesso ai documenti amministrativi";

VISTA la legge 9 gennaio 1991, n. 9, e successive modificazioni, recante "Norme per l'attuazione del nuovo Piano energetico nazionale: aspetti istituzionali, centrali idroelettriche ed elettrodotti, idrocarburi e geotermia, autoproduzione e disposizioni fiscali";

VISTO il regolamento di cui al decreto del Presidente della Repubblica 18 aprile 1994, n. 484, recante "Disciplina dei procedimenti di conferimento dei permessi di prospezione o ricerca e di concessione di coltivazione di idrocarburi in terraferma e in mare";

VISTO il decreto legislativo 25 novembre 1996, n. 624, recante "Attuazione della direttiva 92/91/CEE relativa alla sicurezza e salute dei lavoratori nelle industrie estrattive per trivellazione e della direttiva 92/104/CEE relativa alla sicurezza e salute dei lavoratori nelle industrie estrattive a cielo aperto o sotterranee";

VISTO il decreto legislativo 25 novembre 1996, n. 625, e successive modificazioni, recante "Attuazione della direttiva 94/22/CEE, relativa alle condizioni di rilascio e di esercizio delle autorizzazioni alla prospezione, ricerca e coltivazione di idrocarburi";

VISTA la legge 20 agosto 2004, n. 239, e successive modificazioni, recante "Riordino del settore energetico, nonché delega al governo per il riassetto delle disposizioni vigenti in materia di energia";

VISTO il decreto legislativo 3 aprile 2006, n. 152, e successive modificazioni, recante "Norme in materia ambientale";

VISTO il decreto-legge 12 settembre 2014, n. 133, convertito, con modificazioni, dalla legge 11 novembre 2014, n. 164, e successive modificazioni, e in particolare l'art. 38, recante "Misure per la valorizzazione delle risorse energetiche nazionali";

VISTO il decreto legislativo 18 agosto 2015, n. 145, recante "Attuazione della direttiva 2013/30/UE sulla sicurezza delle operazioni in mare nel settore degli idrocarburi e che modifica la direttiva 2004/35/CE";

VISTO il decreto ministeriale 7 dicembre 2016, e successive modificazioni, recante "Disciplinare tipo per il rilascio e l'esercizio dei titoli minerari per la prospezione, ricerca e coltivazione di idrocarburi liquidi e gassosi in terraferma, nel mare territoriale e nella piattaforma continentale";

VISTO il decreto-legge 14 dicembre 2018, n. 135, convertito, con modificazioni, dalla legge 11 febbraio 2019, n. 12, e successive modificazioni, e in particolare l'art. 11-ter, recante "Disposizioni in materia di canoni per le concessioni e i permessi di ricerca nel settore degli idrocarburi";

VISTO il decreto ministeriale del 15 febbraio 2019, recante "Linee guida nazionali per la dismissione mineraria delle piattaforme per la coltivazione di idrocarburi in mare e delle infrastrutture connesse";

VISTO il decreto-legge 1° marzo 2021, n. 22, convertito, con modificazioni, dalla legge 22 aprile 2021, n. 55, recante "Disposizioni urgenti in materia di riordino delle attribuzioni dei ministeri";

VISTO il decreto del Presidente del Consiglio dei ministri 29 luglio 2021, n. 128, pubblicato nella Gazzetta Ufficiale n. 228 del 23 settembre 2021, recante "Regolamento di organizzazione del Ministero della transizione ecologica";

VISTO il decreto del Ministro della transizione ecologica 10 novembre 2021, n. 458, recante "Individuazione e definizione dei compiti degli uffici di livello dirigenziale non generale del Ministero della transizione ecologica";

VISTO il decreto-legge 11 novembre 2022, n. 173, convertito, con modificazioni, dalla legge 16 dicembre 2022, n. 204, che all'art. 4 dispone che dal 12 novembre 2022 il Ministero della transizione ecologica assume la nuova denominazione di Ministero dell'ambiente e della sicurezza energetica;

VISTO il decreto del Presidente del Consiglio dei ministri 30 ottobre 2023, n. 180, recante "Regolamento concernente modifiche al regolamento di organizzazione del Ministero della transizione ecologica di cui al decreto del Presidente del Consiglio dei ministri 29 luglio 2021, n. 128";

VISTO il decreto del Ministro dell'ambiente e della sicurezza energetica n. 17 del 12 gennaio 2024, recante "Individuazione e definizione dei compiti degli Uffici di livello dirigenziale non generale del Ministero dell'ambiente e della sicurezza energetica";

VISTO il decreto-legge 17 ottobre 2024, n. 153, convertito, con modificazioni, dalla legge 13 dicembre 2004, n. 191, e in particolare l'art. 2, recante "Disposizioni urgenti per coniugare le esigenze di salvaguardia dell'ambiente con le esigenze di sicurezza degli approvvigionamenti";

VISTO il D.M. 18 giugno 1998 con il quale, a decorrere dal 1° gennaio 1997, è stata attribuita per la durata di anni venti alla Società Eni S.p.A. la concessione di coltivazione di idrocarburi in mare contraddistinta dalla sigla "A.C29.EA", ubicata nel Mare Adriatico, nell'ambito della zona marina "A", con un'estensione di 81,85 km²;

VISTO il D.M. 8 agosto 2012 con il quale la concessione di coltivazione "A.C29.EA" è stata prorogata, per la durata di anni dieci, dal 1° gennaio 2017 al 1° gennaio 2027;

VISTA la nota del 7 giugno 2024, acquisita agli atti con prot. n. 112667 del 19 giugno 2024, con la quale la Società titolare ha presentato istanza di rinuncia parziale di area della concessione di coltivazione "A.C29.EA" con riduzione della superficie concessa da 81,85 km² a 31,01 km²;

VISTA la nota prot. n. 190436 del 18 ottobre 2024 con la quale la ex Div II della Direzione generale fonti energetiche e titoli abilitativi ha trasmesso la verifica cartografica sull'ammissibilità dell'area richiesta, proponendo un'ulteriore riduzione dell'area della concessione di coltivazione "A.C29.EA", nonché lo stralcio dell'area in cui ricade parzialmente il campo "Porto Corsini Mare Est" e la sua annessione alla confinante concessione di coltivazione "PORTO CORSINI MARE", con conseguente riduzione dell'area della concessione "A.C29.EA" a 22 km²;

VISTA la nota prot. n. 190566 del 18 ottobre 2024 con la quale la ex Div. V della Direzione generale fonti energetiche e titoli abilitativi ha chiesto alla Società titolare osservazioni in merito alla ulteriore riduzione dell'area della concessione proposta dalla ex Div. II con la nota del 18 ottobre 2024;

VISTE le note prot. n. 192696 del 22 ottobre 2024, acquisita agli atti con prot. n. 192725 di pari data, e prot. n. 195296 del 25 ottobre 2024, acquisita agli atti con prot. n. 195314 di pari data, con le quali la Sezione UNMIG dell'Italia Settentrionale ha, in ultimo, espresso parere favorevole all'accoglimento dell'istanza di rinuncia parziale di area del 7 giugno 2024, in esito alle precisazioni fornite dalla Div. V della Direzione generale fonti energetiche e titoli abilitativi con nota prot. n. 194549 del 24 ottobre 2024;

VISTA la nota del 6 novembre 2024, acquisita agli atti con prot. n. 202511 di pari data, con la quale la Società Eni S.p.A. ha comunicato a questa Amministrazione di concordare con l'ulteriore riduzione dell'area della concessione proposta con la predetta nota ministeriale prot. n. 190566 del 18 ottobre 2024;

VISTO l'art. 9, comma 3, della legge 9 gennaio 1991, n. 9, secondo il quale: «L'area della concessione deve essere tale da consentire il razionale sviluppo del giacimento scoperto»;

CONSIDERATO che nell'area della concessione di coltivazione "A.C29.EA" insistono i campi denominati "Diana" e "Armida" e che solo quest'ultimo è attualmente in produzione;

CONSIDERATO che nelle aree da rilasciare insistono la piattaforma denominata "Diana", i cui pozzi sono stati chiusi minerariamente, e parte del campo "Porto Corsini Mare Est" che sarà, con successivo decreto ministeriale, annesso alla confinante concessione di coltivazione "PORTO CORSINI MARE";

RITENUTO di poter procedere all'accettazione della rinuncia parziale di area della concessione di coltivazione "A.C29.EA";

RITENUTO di poter procedere all'ulteriore ripermetrore d'ufficio dalla concessione di coltivazione "A.C29.EA", con l'esclusione di una porzione non necessaria per le specifiche finalità di coltivazione residue del titolo, nonché di una porzione a sud-est in cui insiste parte del campo "Porto Corsini Mare Est", da annettere con successivo decreto ministeriale alla concessione di coltivazione "PORTO CORSINI MARE" ai fini della razionalizzazione dello sviluppo e coltivazione del giacimento, semplificazione delle problematiche di natura tecnico-amministrativa connesse all'esercizio della coltivazione e più efficace controllo tecnico sul regime di produzione;

DECRETA:

Art. 1

(Accettazione della rinuncia parziale e ripermetrazione di area)

1. Ai sensi dell'art. 32 della legge 21 luglio 1967, n. 613, è accettata, a decorrere dalla data del presente decreto, la rinuncia parziale alla concessione di coltivazione contraddistinta dalla sigla "A.C29.EA", ubicata nel Mare Adriatico, nell'ambito della zona marina "A", della quale è titolare la Società ENI S.p.A. (c.f. 00484960588) con sede legale in Roma, Piazzale Enrico Mattei, 1 (c.a.p. 00144) e Direzione ed Uffici in San Donato Milanese, via Emilia, 1 (c.a.p. 20097).

2. Ai sensi dell'art. 9, comma 3, della legge 9 gennaio 1991, n. 9, l'area della concessione di coltivazione "A.C29.EA" è ulteriormente ridotta d'ufficio con l'esclusione di una porzione non necessaria per le specifiche finalità di coltivazione residue della concessione di coltivazione, nonché di una porzione a sud-est in cui insiste parte del campo "Porto Corsini Mare Est", che sarà annessa con successivo decreto ministeriale alla concessione di coltivazione "PORTO CORSINI MARE".

3. A decorrere dalla data del presente decreto l'area della concessione di coltivazione "A.C29.EA" è ridotta da km² 81,85 (ottantunvirgolaottantacinque) a km² 22,00 (ventiduevirgolazerozero).

4. L'area della concessione è delimitata, sul piano topografico alla scala 1:250.000 allegato al presente decreto, con linea continua di colore nero passante per i vertici le cui coordinate geografiche, rilevate graficamente sul piano stesso, sono riportate nella tabella allegata al presente decreto.

Art. 2

(Obblighi e canone)

1. La Società titolare, ai sensi del combinato disposto dell'art. 38 del regio decreto 29 luglio 1927, n. 1443, e successive modificazioni, e dell'art. 5, comma 8, del decreto ministeriale 7 dicembre 2016, resta custode dell'area rilasciata per tutti gli adempimenti connessi alle attività minerarie messe in atto nell'arco della vigenza della concessione, anche accertati successivamente all'emanazione del presente decreto e fino al completamento delle eventuali attività di ripristino dei luoghi. La competente Sezione UNMIG provvede all'emanazione dei provvedimenti necessari ed alla verifica degli adempimenti utili per i fini del presente comma.

2. La Società ha l'obbligo, a pena di decadenza dalla concessione di coltivazione "A.C29.EA", di svolgere relativamente alla piattaforma "Diana" le operazioni previste dall'articolo 5, comma 9, del decreto ministeriale 7 dicembre 2016, e successive modificazioni, anche ai sensi dell'art. 63 del D.P.R. 24 maggio 1979, n. 886 e successive modificazioni, entro il termine e nelle modalità disposti dalla Sezione UNMIG territorialmente competente.

3. La Società è tenuta al rispetto delle disposizioni di cui al Decreto Ministeriale 15 febbraio 2019.

4. Ai sensi dell'art. 32 della legge n. 613/1967 e dell'art. 6 del D.M. 7 dicembre 2016, la Società titolare è tenuta al pagamento del canone per l'anno in corso in riferimento all'area originaria della concessione.

5. Le disposizioni di cui al comma 2 non hanno effetti, ai sensi del combinato disposto dell'art. 826 del codice civile e degli articoli 14 e 42 del Regio Decreto n. 1443/1927, ai fini del pagamento sull'area rilasciata del canone demaniale annuo che resta dovuto, fermo restando quanto previsto dall'art. 32 della legge n. 613/1967, per la prosecuzione della vigenza della concessione di coltivazione "A.C29.EA" limitatamente all'area risultante dalla ripermetrazione disposta con il presente decreto e fino alla definitiva cancellazione della concessione dall'elenco dei titoli vigenti.

Art. 3

(Pubblicazione e consegna)

1. Il presente decreto è pubblicato nel Bollettino Ufficiale degli Idrocarburi e delle Georisorse e consegnato alla Società titolare tramite l'Agenzia del Demanio – Direzione Regionale Emilia-Romagna.

Art. 4

(Ricorsi)

1. Avverso il presente provvedimento è ammesso ricorso giurisdizionale avanti al Tribunale Amministrativo Regionale Lazio, sede di Roma, secondo le modalità di cui al decreto legislativo 2 luglio 2010, n. 104, ovvero ricorso straordinario al Capo dello Stato, ai sensi del decreto del Presidente della Repubblica 24 novembre 1971, n. 1199, rispettivamente entro sessanta e centoventi giorni dalla data di pubblicazione nel Bollettino Ufficiale degli Idrocarburi e delle Georisorse del presente provvedimento.

Roma, 30 dicembre 2024

Il Direttore generale: BARBARO

Allegato al D.M. 30 dicembre 2024 relativo alla concessione di coltivazione «A.C29.EA»

Titolare: ENI S.p.A
Zona: A-Mare Adriatico
Superficie originaria: 81,85 km²
Superficie ridotta: 22 km²

Scala: 1:250.000
 Agenzia del demanio: Direzione regionale Emilia-Romagna
 Sezione UNMIG di Bologna
 Foglio IIM: 924

L'area della concessione è delimitata dal poligono con i vertici aventi le seguenti coordinate geografiche:

Vertici	Longitudine E Greenwich	Latitudine N
a	12°25',	44°30',
b	12°28',	44°30',
c	12°28',	44°29',
d	Intersezione tra la linea di delimitazione della ex zona ENI ed il parallelo 44°29',	
e	Intersezione tra la linea di delimitazione della ex zona ENI ed il meridiano 12°29',	
f	12°29',	44°27'
g	12°27',	44°27'
h	12°27',	44°28'
i	12°25',	44°28'

Riproduzione del piano topografico della concessione: tavola fuori testo n. 2

NUMERO DI PUBBLICAZIONE: 77

DECRETO MINISTERIALE 30 dicembre 2024

Accettazione della rinuncia parziale e ripermetrazione di area della Concessione di coltivazione «A.C30.EA» della Società ENI S.p.A.

IL DIRETTORE GENERALE FONTI ENERGETICHE E TITOLI ABILITATIVI

VISTO il regio decreto 29 luglio 1927, n. 1443, e successive modificazioni, recante "Norme di carattere legislativo per disciplinare la ricerca e la coltivazione delle miniere del Regno";

VISTA la legge 11 gennaio 1957, n. 6, e successive modificazioni, recante "Ricerca e coltivazione degli idrocarburi liquidi e gassosi";

VISTA la legge 21 luglio 1967, n. 613, e successive modificazioni, recante "Ricerca e coltivazione degli idrocarburi liquidi e gassosi nel mare territoriale e nella piattaforma continentale e modificazioni alla legge 11 gennaio 1957, n. 6, sulla ricerca e coltivazione degli idrocarburi liquidi e gassosi";

VISTO il decreto del Presidente della Repubblica 24 novembre 1971, n. 1199, e successive modificazioni, recante "Semplificazione dei procedimenti in materia di ricorsi amministrativi";

VISTA la legge 7 agosto 1990, n. 241, e successive modificazioni, recante "Nuove norme in materia di procedimento amministrativo e di diritto di accesso ai documenti amministrativi";

VISTA la legge 9 gennaio 1991, n. 9, e successive modificazioni, recante "Norme per l'attuazione del nuovo Piano energetico nazionale: aspetti istituzionali, centrali idroelettriche ed elettrodotti, idrocarburi e geotermia, autoproduzione e disposizioni fiscali";

VISTO il regolamento di cui al decreto del Presidente della Repubblica 18 aprile 1994, n. 484, recante "Disciplina dei procedimenti di conferimento dei permessi di prospezione o ricerca e di concessione di coltivazione di idrocarburi in terraferma e in mare";

VISTO il decreto legislativo 25 novembre 1996, n. 624, recante "Attuazione della direttiva 92/91/CEE relativa alla sicurezza e salute dei lavoratori nelle industrie estrattive per trivellazione e della direttiva 92/104/CEE relativa alla sicurezza e salute dei lavoratori nelle industrie estrattive a cielo aperto o sotterranee";

VISTO il decreto legislativo 25 novembre 1996, n. 625, e successive modificazioni, recante "Attuazione della direttiva 94/22/CEE, relativa alle condizioni di rilascio e di esercizio delle autorizzazioni alla prospezione, ricerca e coltivazione di idrocarburi";

VISTA la legge 20 agosto 2004, n. 239, e successive modificazioni, recante "Riordino del settore energetico, nonché delega al governo per il riassetto delle disposizioni vigenti in materia di energia";

VISTO il decreto legislativo 3 aprile 2006, n. 152, e successive modificazioni, recante "Norme in materia ambientale";

VISTO il decreto-legge 12 settembre 2014, n. 133, convertito, con modificazioni, dalla legge 11 novembre 2014, n. 164, e successive modificazioni, e in particolare l'art. 38, recante "Misure per la valorizzazione delle risorse energetiche nazionali";

VISTO il decreto legislativo 18 agosto 2015, n. 145, recante "Attuazione della direttiva 2013/30/UE sulla sicurezza delle operazioni in mare nel settore degli idrocarburi e che modifica la direttiva 2004/35/CE";

VISTO il decreto ministeriale 7 dicembre 2016, e successive modificazioni, recante "Disciplinare tipo per il rilascio e l'esercizio dei titoli minerari per la prospezione, ricerca e coltivazione di idrocarburi liquidi e gassosi in terraferma, nel mare territoriale e nella piattaforma continentale";

VISTO il decreto-legge 14 dicembre 2018, n. 135, convertito, con modificazioni, dalla legge 11 febbraio 2019, n. 12, e successive modificazioni, e in particolare l'art. 11-ter, recante "Disposizioni in materia di canoni per le concessioni e i permessi di ricerca nel settore degli idrocarburi";

VISTO il decreto ministeriale del 15 febbraio 2019, recante "Linee guida nazionali per la dismissione mineraria delle piattaforme per la coltivazione di idrocarburi in mare e delle infrastrutture connesse";

VISTO il decreto-legge 1° marzo 2021, n. 22, convertito, con modificazioni, dalla legge 22 aprile 2021, n. 55, recante "Disposizioni urgenti in materia di riordino delle attribuzioni dei ministeri";

VISTO il decreto del Presidente del Consiglio dei ministri 29 luglio 2021, n. 128, pubblicato nella Gazzetta Ufficiale n. 228 del 23 settembre 2021, recante "Regolamento di organizzazione del Ministero della transizione ecologica";

VISTO il decreto del Ministro della transizione ecologica 10 novembre 2021, n. 458, recante "Individuazione e definizione dei compiti degli uffici di livello dirigenziale non generale del Ministero della transizione ecologica";

VISTO il decreto-legge 11 novembre 2022, n. 173, convertito, con modificazioni, dalla legge 16 dicembre 2022, n. 204, che all'art. 4 dispone che dal 12 novembre 2022 il Ministero della transizione ecologica assume la nuova denominazione di Ministero dell'ambiente e della sicurezza energetica;

VISTO il decreto del Presidente del Consiglio dei ministri 30 ottobre 2023, n. 180, recante "Regolamento concernente modifiche al regolamento di organizzazione del Ministero della transizione ecologica di cui al decreto del Presidente del Consiglio dei ministri 29 luglio 2021, n. 128";

VISTO il decreto del Ministro dell'ambiente e della sicurezza energetica n. 17 del 12 gennaio 2024, recante "Individuazione e definizione dei compiti degli Uffici di livello dirigenziale non generale del Ministero dell'ambiente e della sicurezza energetica";

VISTO il decreto-legge 17 ottobre 2024, n. 153, convertito, con modificazioni, dalla legge 13 dicembre 2024, n. 191, e in particolare l'art. 2, recante "Disposizioni urgenti per coniugare le esigenze di salvaguardia dell'ambiente con le esigenze di sicurezza degli approvvigionamenti";

VISTO il D.M. 18 giugno 1998 con il quale, a decorrere dal 1° gennaio 1997, è stata attribuita per la durata di anni venti alla Società Eni S.p.A. la concessione di coltivazione di idrocarburi in mare contraddistinta dalla sigla "A.C30.EA", ubicata nel Mare Adriatico, nell'ambito della zona marina "A", con un'estensione di 114,37 km²;

VISTO il D.M. 8 agosto 2012 con il quale la concessione di coltivazione "A.C30.EA" è stata prorogata, per la durata di anni dieci, dal 1° gennaio 2017 al 1° gennaio 2027;

VISTA la nota del 23 aprile 2021, acquisita agli atti con prot. n. 12573 di pari data, con la quale la Società titolare ha presentato istanza di rinuncia parziale di area della concessione di coltivazione "A.C30.EA" con riduzione della superficie concessa a 52,69 km²;

VISTA la nota prot. n. 14513 del 10 maggio 2021 con la quale la Sezione UNMIG dell'Italia Settentrionale ha espresso parere favorevole all'accoglimento dell'istanza di rinuncia parziale di area del 23 aprile 2021, rilevando che «La riduzione dell'area non va a modificare l'attuale programma lavori associato alla concessione. I campi "Antares" e "Morgana" non sono interessati dalla riduzione dell'area della concessione» e che «la nuova area ripermetrata della concessione ingloba ancora il campo "Morgana"»;

VISTA la nota prot. n. 200292 del 4 novembre 2024 con la quale la ex Div II della Direzione generale fonti energetiche e titoli abilitativi ha trasmesso la verifica cartografica sull'ammissibilità dell'area richiesta, proponendo un'ulteriore riduzione dell'area della concessione di coltivazione "A.C30.EA", nonché lo stralcio dell'area in cui ricade parzialmente il campo "Porto Corsini Mare Est" e la sua annessione alla confinante concessione di coltivazione "PORTO CORSINI MARE", con conseguente riduzione dell'area della concessione di coltivazione "A.C30.EA" a 34,42 km²;

VISTA la nota prot. n. 203214 del 7 novembre 2024 con la quale la ex Div. V della Direzione generale fonti energetiche e titoli abilitativi ha chiesto alla Società titolare osservazioni in merito alla ulteriore riduzione dell'area della concessione proposta dalla ex Div. II con la nota del 4 novembre 2024;

VISTA la nota prot. 70/AT del 19 dicembre 2024, acquisita agli atti con prot. n. 235492 del 20 dicembre 2024, con la quale la Società Eni S.p.A. ha comunicato a questa Amministrazione di concordare in parte con l'ulteriore riduzione di area proposta con la predetta nota ministeriale prot. n. 203214 del 7 novembre 2024, e specificatamente di essere d'accordo al solo stralcio dell'area in cui ricade parte del giacimento "Porto Corsini Mare Est" annettendola alla confinante concessione di coltivazione "PORTO CORSINI MARE";

VISTO l'art. 9, comma 3, della legge 9 gennaio 1991, n. 9, secondo il quale: «L'area della concessione deve essere tale da consentire il razionale sviluppo del giacimento scoperto»;

CONSIDERATO che nelle aree da rilasciare insiste parte del campo "Porto Corsini Mare Est" che sarà, con successivo decreto ministeriale, annesso alla confinante concessione di coltivazione "PORTO CORSINI MARE", e che relativamente alla restante porzione non sussistono esigenze di ripristino minerario;

RITENUTO di poter procedere all'accettazione della rinuncia parziale dell'area della concessione di coltivazione "A.C30.EA";

RITENUTO di poter procedere all'ulteriore ripermetrazione d'ufficio dalla concessione di coltivazione "A.C30.EA", con l'esclusione di una porzione a nord-est in cui insiste parte del campo "Porto Corsini Mare Est", da annettere con successivo decreto ministeriale alla concessione di coltivazione "PORTO CORSINI MARE" ai fini della razionalizzazione dello sviluppo e coltivazione del giacimento, semplificazione delle problematiche di natura tecnico-amministrativa connesse all'esercizio della coltivazione e più efficace controllo tecnico sul regime di produzione;

DECRETA:

Art. 1

(Accettazione della rinuncia parziale e ripermetrazione area)

1. Ai sensi dell'art. 32 della legge 21 luglio 1967, n. 613, è accettata, a decorrere dalla data del presente decreto, la rinuncia parziale alla concessione di coltivazione contraddistinta dalla sigla "A.C30.EA", ubicata nel Mare Adriatico, nell'ambito della zona marina "A", della quale è titolare la Società ENI S.p.A. (c.f. 00484960588) con sede legale in Roma, Piazzale Enrico Mattei, 1 (c.a.p. 00144) e Direzione ed Uffici in San Donato Milanese, via Emilia, 1 (c.a.p. 20097).

2. Ai sensi dell'art. 9, comma 3, della legge 9 gennaio 1991, n. 9, l'area della concessione di coltivazione "A.C30.EA" è ulteriormente ridotta d'ufficio con l'esclusione di una porzione a nord-est in cui insiste parte del campo "Porto Corsini Mare Est", che sarà annessa con successivo decreto ministeriale alla concessione di coltivazione "PORTO CORSINI MARE".

3. A decorrere dalla data del presente decreto l'area della concessione di coltivazione "A.C30.EA" è ridotta da km² 114,40 (centoquattordicivirgolaquaranta) a km² 49,14 (quarantanovevirgolaquattordici).

4. L'area della concessione è delimitata, sul piano topografico alla scala 1:250.000 allegato al presente decreto, con linea continua di colore nero passante per i vertici le cui coordinate geografiche, rilevate graficamente sul piano stesso, sono riportate nella tabella allegata al presente decreto.

Art. 2

(Obblighi e canone)

1. La Società titolare è tenuta ad osservare gli obblighi stabiliti con il decreto ministeriale di attribuzione e di proroga richiamati in premessa e che si intendono qui integralmente trascritti.

2. Ai sensi dell'art. 32 della legge n. 613/1967 e dell'art. 6 del D.M. 7 dicembre 2016, la Società titolare è tenuta al pagamento del canone per l'anno in corso in riferimento all'area originaria della concessione.

Art. 3

(Pubblicazione e consegna)

1. Il presente decreto è pubblicato nel Bollettino ufficiale degli idrocarburi e delle georisorse e consegnato alla Società titolare tramite l'Agenzia del Demanio – Direzione Regionale Emilia-Romagna.

Art. 4

(Ricorsi)

1. Avverso il presente provvedimento è ammesso ricorso giurisdizionale avanti al Tribunale Amministrativo Regionale Lazio, sede di Roma, secondo le modalità di cui al decreto legislativo 2 luglio 2010, n. 104, ovvero ricorso straordinario al Capo dello Stato, ai sensi del decreto del Presidente della Repubblica 24 novembre 1971, n. 1199, rispettivamente entro sessanta e centoventi giorni dalla data di pubblicazione nel Bollettino ufficiale degli idrocarburi e delle georisorse del presente provvedimento.

Roma, 30 dicembre 2024

Il Direttore generale: BARBARO

Allegato al D.M. 30 dicembre 2024 relativo alla concessione di coltivazione «A.C30.EA»

Titolare: ENI S.p.A
Zona: A-Mare Adriatico
Superficie originaria: 114,40 km²
Superficie ridotta: 49,14 km²

Scala: 1:250.000
 Agenzia del demanio: Direzione regionale Emilia-Romagna
 Sezione UNMIG di Bologna
 Foglio IIM: 924

L'area della concessione è delimitata dal poligono con i vertici aventi le seguenti coordinate geografiche:

Vertici	Longitudine E Greenwich	Latitudine N
a	12°25',	44°25',
b	12°29',	44°25',
c	12°29',	44°24',
d	12°30',	44°24',
e	12°30',	44°22',
f	12°31',	44°22',
g	12°31',	44°21'
h	Intersezione tra la linea di delimitazione della ex zona ENI ed il parallelo 44°21',	
i	Intersezione tra la linea di delimitazione della ex zona ENI ed il parallelo 44°19',	
l	12°30',	44°19'
m	12°30',	44°20'
n	12°29',	44°20'
o	12°29',	44°21'
p	12°28',	44°21'
q	12°28',	44°22'
r	12°27',	44°22'
s	12°27',	44°23'
t	12°25',	44°23'

Riproduzione del piano topografico della concessione: tavola fuori testo n. 3

NUMERO DI PUBBLICAZIONE: 78

DECRETO MINISTERIALE 30 dicembre 2024

Ampliamento dell'area e ripermimetrazione della Concessione di coltivazione «PORTO CORSINI MARE» della Società ENI S.p.A.

IL DIRETTORE GENERALE FONTI ENERGETICHE E TITOLI ABILITATIVI

VISTO il regio decreto 29 luglio 1927, n. 1443, e successive modificazioni, recante "Norme di carattere legislativo per disciplinare la ricerca e la coltivazione delle miniere del Regno";

VISTA la legge 11 gennaio 1957, n. 6, e successive modificazioni, recante "Ricerca e coltivazione degli idrocarburi liquidi e gassosi";

VISTA la legge 21 luglio 1967, n. 613, e successive modificazioni, recante "Ricerca e coltivazione degli idrocarburi liquidi e gassosi nel mare territoriale e nella piattaforma continentale e modificazioni alla legge 11 gennaio 1957, n. 6, sulla ricerca e coltivazione degli idrocarburi liquidi e gassosi";

VISTO il decreto del Presidente della Repubblica 24 novembre 1971, n. 1199, e successive modificazioni, recante "Semplificazione dei procedimenti in materia di ricorsi amministrativi";

VISTA la legge 7 agosto 1990, n. 241, e successive modificazioni, recante "Nuove norme in materia di procedimento amministrativo e di diritto di accesso ai documenti amministrativi";

VISTA la legge 9 gennaio 1991, n. 9, e successive modificazioni, recante "Norme per l'attuazione del nuovo Piano energetico nazionale: aspetti istituzionali, centrali idroelettriche ed elettrodotti, idrocarburi e geotermia, autoproduzione e disposizioni fiscali";

VISTO il regolamento di cui al decreto del Presidente della Repubblica 18 aprile 1994, n. 484, recante "Disciplina dei procedimenti di conferimento dei permessi di prospezione o ricerca e di concessione di coltivazione di idrocarburi in terraferma e in mare";

VISTO il decreto legislativo 25 novembre 1996, n. 624, recante "Attuazione della direttiva 92/91/CEE relativa alla sicurezza e salute dei lavoratori nelle industrie estrattive per trivellazione e della direttiva 92/104/CEE relativa alla sicurezza e salute dei lavoratori nelle industrie estrattive a cielo aperto o sotterranee";

VISTO il decreto legislativo 25 novembre 1996, n. 625, e successive modificazioni, recante "Attuazione della direttiva 94/22/CEE, relativa alle condizioni di rilascio e di esercizio delle autorizzazioni alla prospezione, ricerca e coltivazione di idrocarburi";

VISTA la legge 20 agosto 2004, n. 239, e successive modificazioni, recante "Riordino del settore energetico, nonché delega al governo per il riassetto delle disposizioni vigenti in materia di energia";

VISTO il decreto legislativo 3 aprile 2006, n. 152, e successive modificazioni, recante "Norme in materia ambientale";

VISTO il decreto-legge 12 settembre 2014, n. 133, convertito, con modificazioni, dalla legge 11 novembre 2014, n. 164, e successive modificazioni, e in particolare l'art. 38, recante "Misure per la valorizzazione delle risorse energetiche nazionali";

VISTO il decreto legislativo 18 agosto 2015, n. 145, recante "Attuazione della direttiva 2013/30/UE sulla sicurezza delle operazioni in mare nel settore degli idrocarburi e che modifica la direttiva 2004/35/CE";

VISTO il decreto ministeriale 7 dicembre 2016, e successive modificazioni, recante "Disciplinare tipo per il rilascio e l'esercizio dei titoli minerari per la prospezione, ricerca e coltivazione di idrocarburi liquidi e gassosi in terraferma, nel mare territoriale e nella piattaforma continentale";

VISTO il decreto-legge 14 dicembre 2018, n. 135, convertito, con modificazioni, dalla legge 11 febbraio 2019, n. 12, e successive modificazioni, e in particolare l'art. 11-ter, recante "Disposizioni in materia di canoni per le concessioni e i permessi di ricerca nel settore degli idrocarburi";

VISTO il decreto ministeriale del 15 febbraio 2019, recante "Linee guida nazionali per la dismissione mineraria delle piattaforme per la coltivazione di idrocarburi in mare e delle infrastrutture connesse";

VISTO il decreto-legge 1° marzo 2021, n. 22, convertito, con modificazioni, dalla legge 22 aprile 2021, n. 55, recante "Disposizioni urgenti in materia di riordino delle attribuzioni dei ministeri";

VISTO il decreto del Presidente del Consiglio dei ministri 29 luglio 2021, n. 128, pubblicato nella Gazzetta Ufficiale n. 228 del 23 settembre 2021, recante "Regolamento di organizzazione del Ministero della transizione ecologica";

VISTO il decreto del Ministro della transizione ecologica 10 novembre 2021, n. 458, recante "Individuazione e definizione dei compiti degli uffici di livello dirigenziale non generale del Ministero della transizione ecologica";

VISTO il decreto-legge 11 novembre 2022, n. 173, convertito, con modificazioni, dalla legge 16 dicembre 2022, n. 204, che all'art. 4 dispone che dal 12 novembre 2022 il Ministero della transizione ecologica assume la nuova denominazione di Ministero dell'ambiente e della sicurezza energetica;

VISTO il decreto del Presidente del Consiglio dei ministri 30 ottobre 2023, n. 180, recante "Regolamento concernente modifiche al regolamento di organizzazione del Ministero della transizione ecologica di cui al decreto del Presidente del Consiglio dei ministri 29 luglio 2021, n. 128";

VISTO il decreto del Ministro dell'ambiente e della sicurezza energetica n. 17 del 12 gennaio 2024, recante "Individuazione e definizione dei compiti degli Uffici di livello dirigenziale non generale del Ministero dell'ambiente e della sicurezza energetica";

VISTO il decreto-legge 17 ottobre 2024, n. 153, convertito, con modificazioni, dalla legge 13 dicembre 2004, n. 191, e in particolare l'art. 2, recante "Disposizioni urgenti per coniugare le esigenze di salvaguardia dell'ambiente con le esigenze di sicurezza degli approvvigionamenti";

VISTI i DD.MM. 26 maggio 1966 e 7 gennaio 1967 con i quali sono state conferite alla società AGIP S.p.A. le concessioni di coltivazione di idrocarburi denominate "PORTO CORSINI MARE" e "FASCIA PORTO CORSINI MARE", ubicate nel Mare Adriatico, nell'ambito della zona marina "A";

VISTI i DD.MM. del 12 marzo 1968 con i quali le concessioni di coltivazione "PORTO CORSINI MARE" e "FASCIA PORTO CORSINI MARE" sono state prorogate, ai sensi dell'articolo 47 della legge n. 613/1967, rispettivamente fino al 26 maggio 1996 e 7 gennaio 1997;

VISTO il D.M. 5 ottobre 1996 con il quale le concessioni di coltivazione "PORTO CORSINI MARE" e "FASCIA PORTO CORSINI MARE" sono state unificate nella concessione di coltivazione "PORTO CORSINI MARE" a decorrere dal 1° ottobre 1996;

VISTI i DD.MM. 18 ottobre 1988 e 4 luglio 2001 con i quali sono state approvate le modifiche del programma di sviluppo e ricerca nell'ambito della concessione di coltivazione "PORTO CORSINI MARE";

VISTO il D.M. 13 febbraio 1998 con il quale è stata modificata, a decorrere dal 1° gennaio 1998, la titolarità della concessione di coltivazione "PORTO CORSINI MARE" da AGIP S.p.A. a ENI S.p.A. a seguito della fusione mediante incorporazione della società AGIP S.p.A. nella società ENI S.p.A.;

VISTI i DD.MM. 7 luglio 2006, 13 marzo 2012, 13 aprile 2017 e 23 dicembre 2020 con i quali la concessione "PORTO CORSINI MARE" è stata prorogata con scadenza stabilita da ultimo al 14 settembre 2025;

VISTO il D.M. 23 dicembre 2020 con il quale, tra l'altro, la preesistente concessione di coltivazione "PORTO CORSINI MARE" e la porzione sud della concessione "A.C1.AG" comprendente il giacimento "Porto Corsini Mare Est" sono state unificate in un'unica concessione di coltivazione denominata "PORTO CORSINI MARE", a decorrere dalla data del medesimo decreto, con area della nuova concessione pari a km² 100,60;

VISTO il D.M. 30 dicembre 2024 di accettazione della rinuncia parziale e riduzione di area della concessione di coltivazione "A.C29.EA" con il quale, tra l'altro, è stata esclusa dall'area della concessione la porzione a sud-est in cui insiste parte del campo "Porto Corsini Mare Est", ai fini della sua annessione alla confinante concessione "PORTO CORSINI MARE";

VISTO il D.M. 30 dicembre 2024 di accettazione della rinuncia parziale e riduzione di area della concessione di coltivazione "A.C30.EA" con il quale, tra l'altro, è stata esclusa dall'area della concessione la porzione a nord-est in cui insiste parte del campo "Porto Corsini Mare Est", ai fini della sua annessione alla confinante concessione "PORTO CORSINI MARE";

VISTO l'art. 9, comma 3, della legge 9 gennaio 1991, n. 9, secondo il quale: «L'area della concessione deve essere tale da consentire il razionale sviluppo del giacimento scoperto»;

CONSIDERATO che il giacimento "Porto Corsini Mare Est" in coltivazione nell'ambito della concessione "PORTO CORSINI MARE" è attualmente produttivo;

RITENUTO di poter procedere all'ampliamento dell'area della concessione di coltivazione "PORTO CORSINI MARE" sulle porzioni di area in cui insiste parte del campo "Porto Corsini Mare Est" rilasciate dalle confinanti concessioni "A.C29.EA" e "A.C30.EA", ai fini della razionalizzazione dello sviluppo e coltivazione del giacimento, semplificazione delle problematiche di natura tecnico-amministrativa connesse all'esercizio della coltivazione e più efficace controllo tecnico sul regime di produzione;

DECRETA:

Art. 1 (Ampliamento dell'area e ripermimetrazione)

1. Ai sensi dell'art. 9, comma 3, della legge 9 gennaio 1991, n. 9, a decorrere dalla data del presente decreto l'area della concessione di coltivazione di idrocarburi "PORTO CORSINI MARE" è ampliata da km² 100,60 (centovirgolasessanta) a km² 107,70 (centosettevirgolasettanta).

2. L'area della concessione è delimitata, sul piano topografico alla scala 1:250.000 allegato al presente decreto, con linea continua di colore nero passante per i vertici le cui coordinate geografiche, rilevate graficamente sul piano stesso, sono riportate nella tabella allegata al presente decreto.

Art. 2 (Obblighi e canone)

1. La Società titolare è tenuta ad osservare gli obblighi stabiliti con i decreti ministeriali 5 ottobre 1996 e 23 dicembre 2020 che si intendono qui integralmente trascritti.

2. Ai sensi dell'art. 32 della legge n. 613/1967 e dell'art. 6 del D.M. 7 dicembre 2016, la Società titolare è tenuta al pagamento del canone per l'anno in corso in riferimento all'area originaria della concessione.

Art. 3 (Pubblicazione e consegna)

1. Il presente decreto è pubblicato nel Bollettino ufficiale degli idrocarburi e delle georisorse e consegnato alla Società titolare tramite l'Agenzia del Demanio – Direzione Regionale Emilia-Romagna.

Art. 4 (Ricorsi)

1. Avverso il presente provvedimento è ammesso ricorso giurisdizionale avanti al Tribunale Amministrativo Regionale Lazio, sede di Roma, secondo le modalità di cui al decreto legislativo 2 luglio 2010, n. 104, ovvero ricorso straordinario al Capo dello Stato, ai sensi del decreto del Presidente della Repubblica 24 novembre 1971, n. 1199, rispettivamente entro sessanta e centoventi giorni dalla data di pubblicazione nel Bollettino ufficiale degli idrocarburi e delle georisorse del presente provvedimento.

Roma, 30 dicembre 2024

Il Direttore generale: BARBARO

Allegato al D.M. 30 dicembre 2024 relativo alla concessione di coltivazione «PORTO CORSINI MARE»

Titolare: ENI S.p.A
Zona: A-Mare Adriatico
Superficie originaria: 100,60 km²
Superficie ampliata: 107,7 km²
Scala: 1:250.000
Agenzia del demanio: Direzione regionale Emilia-Romagna
Sezione UNMIG di Bologna
Foglio IIM: 924

L'area della concessione è delimitata dal poligono con i vertici aventi le seguenti coordinate geografiche:

Vertici	Longitudine E Greenwich	Latitudine N
a	12°29',	44°27',
b	12°34',	44°27',
c	12°34',	44°25',
d	12°36',	44°25',
e	12°36',	44°24',
f	12°38',	44°24',
g	12°38',	44°20'
h	Intersezione tra la linea di delimitazione della ex zona ENI ed il parallelo 44°20',	
i	Intersezione tra la linea di delimitazione della ex zona ENI ed il parallelo 44°24',	
l	12°29',	44°24'

Riproduzione del piano topografico della concessione: tavola fuori testo n. 4

LEGGI E DECRETI, DISPOSIZIONI E COMUNICATI

LEGGI E DECRETI

NUMERO DI PUBBLICAZIONE: 79

DECRETO MINISTERIALE 23 dicembre 2024

Composizione della Commissione per gli idrocarburi e le risorse minerarie – CIRM

IL MINISTRO DELL'AMBIENTE E DELLA SICUREZZA ENERGETICA

VISTA la legge 8 luglio 1986, n. 349, recante "Istituzione del Ministero dell'ambiente e norme in materia di danno ambientale";

VISTO il decreto legislativo 30 luglio 1999, n. 300, recante "Riforma dell'organizzazione del Governo, a norma dell'articolo 11 della legge 15 marzo 1997, n. 59";

VISTO il decreto legislativo 30 marzo 2001, n. 165, recante "Norme generali sull'ordinamento del lavoro alle dipendenze delle amministrazioni pubbliche";

VISTO il decreto del Presidente della Repubblica 14 maggio 2007, n. 78, recante "Regolamento per il riordino degli organismi operanti presso il Ministero dello Sviluppo Economico, a norma dell'articolo 29 del decreto-legge 4 luglio 2006, n. 223, convertito, con modificazioni, dalla legge 4 agosto 2006, n. 248", e, in particolare, l'articolo 1 che ha istituito la Commissione per gli idrocarburi e le risorse minerarie (di seguito CIRM), articolata in tre sezioni: Sezione a) con compiti relativi alle attività di ricerca e coltivazione di risorse minerarie, Sezione b) con compiti relativi alla sicurezza delle attività di ricerca e coltivazione, sezione c) con compiti relativi alla determinazione e versamento delle aliquote di prodotto della coltivazione;

VISTO il decreto del Ministro dello sviluppo economico del 22 gennaio 2008, con il quale è stata costituita la CIRM, articolata nelle Sezioni a), b) e c), e sono state definite le relative modalità di funzionamento e di organizzazione dei lavori;

VISTO l'articolo 6 del decreto-legge 31 maggio 2010, n. 78, recante "Misure urgenti in materia di stabilizzazione finanziaria e di competitività economica", convertito, con modificazioni, dalla legge 30 luglio 2010, n. 122;

VISTO il decreto del Presidente dei Consigli dei Ministri 25 maggio 2011 di proroga, ai sensi dell'art. 68 del decreto-legge 25 giugno 2008, n. 112, degli Organismi collegiali operanti presso il Ministero dello sviluppo economico;

VISTO il parere del Consiglio di Stato n. 2661 del 10 giugno 2013 che ha chiarito che, ove l'attività della Commissione per gli idrocarburi e le risorse minerarie non sia surrogabile a causa della mancanza, in seno alle strutture dell'Amministrazione, delle professionalità ad elevata specializzazione tecnica in discipline scientifiche specialistiche, la cui partecipazione all'organismo, prevista normativamente, è funzionale all'espressione di pareri tecnici settoriali, obbligatori per legge o regolamento, deve ritenersi che essa non possa considerarsi soppressa;

VISTO il decreto del Ministro dello sviluppo economico del 20 gennaio 2021, come modificato con decreto del Ministro dell'ambiente e della sicurezza energetica 27 marzo 2023, n. 118 con il quale è stata, da ultimo, ricostituita la CIRM, per la durata di tre anni dalla data di pubblicazione sul Bollettino Ufficiale per gli Idrocarburi e Georisorse (BUIG);

VISTO il decreto del Presidente della Repubblica del 21 ottobre 2022, con il quale l'On.

Gilberto PICHETTO FRATIN è stato nominato Ministro della transizione ecologica;

VISTO il decreto-legge 11 novembre 2022, n. 173, recante "Disposizioni urgenti in materia di riordino delle attribuzioni dei Ministeri", e, in particolare, l'art. 4, che ha ridenominato il "Ministero della transizione ecologica" in "Ministero dell'ambiente e della sicurezza energetica";

VISTO il decreto del Presidente della Repubblica 14 novembre 2022 con cui l'On. Gilberto PICHETTO FRATIN è stato nominato Ministro dell'ambiente e della sicurezza energetica;

VISTO l'articolo 13-bis, comma 2, del D.P.C.M. 29 luglio 2021, n. 128, recante "Regolamento di organizzazione del Ministero dell'ambiente e della sicurezza energetica", che ha stabilito che la Commissione opera presso la Direzione generale mercati e infrastrutture energetiche;

VISTO il decreto del Ministro dell'ambiente e della sicurezza energetica 12 gennaio 2024,

n. 17 "Individuazione e definizione dei compiti degli Uffici di livello dirigenziale non generale del Ministero dell'ambiente e della sicurezza energetica", e, in particolare, l'art. 15, comma 1, lettera e) che attribuisce alla Direzione generale fonti energetiche e titoli abilitativi il supporto amministrativo, la segreteria della Commissione e il coordinamento dei gruppi di lavoro tecnici in collaborazione con la Direzione generale mercati e infrastrutture energetiche;

CONSIDERATO CHE, ai sensi del citato dm 12 gennaio 2024, n. 17, le sezioni UNMIG sono attualmente due, una dell'Italia Centro Nord e l'altra dell'Italia meridionale, rispettivamente Divisione VI e VII della Direzione generale fonti energetiche e titoli abilitativi e che sono state soppresse le figure del Direttore dell'Ufficio nazionale minerario per gli idrocarburi e del Direttore del Servizio per la sicurezza mineraria;

VISTE le note di designazioni dell'Avvocatura di Stato prot. n. 83242 del 7.05.2024, dell'Istituto Superiore per la Protezione e la Ricerca Ambientale prot. n. 55633 del 22.03.2024, del Ministero dell'Università e della Ricerca prot. n. 88236 del 14.05.2024 e prot. n. 88241 del 14.05.2024, del Ministero delle infrastrutture e dei Trasporti prot. n. 49130 del 14.03.2024, del Ministero dell'interno prot. n. 44339 del 7.03.2024 e prot. n. 96465 del 27.05.2024, del Ministero della Difesa – Marina prot.

n. 49133 del 14.03.2024, dell'Istituto Nazionale per l'Assicurazione contro gli Infortuni sul Lavoro prot.

n. 48490 del 13.03.2024, della Conferenza permanente per i rapporti tra lo Stato, le Regioni e le Province autonome di Trento e di Bolzano prot. n. 92265 del 20.05.2024, del Registro Italiano Navale prot. n. 26085 del 7.10.2024, del Ministero dell'economia e delle finanze prot. n. 30520 del 19.11.2024;

VISTE le dichiarazioni rese dagli interessati, in ordine alla non sussistenza di cause di inconferibilità e di incompatibilità di incarichi, ai sensi del decreto legislativo 8 aprile 2013, n. 39 e del decreto legislativo 30 marzo 2001 n. 165, e alla insussistenza di situazioni, anche potenziali, di conflitto di interesse;

CONSIDERATA la necessità di ricostituire la Commissione per gli idrocarburi e le risorse minerarie e di indicare le relative aggiornate modalità di funzionamento;

DECRETA

Art. 1

(Composizione della Commissione per gli idrocarburi e le risorse minerarie – CIRM)

1. La CIRM, ai sensi dell'articolo 1, comma 3, del decreto del Presidente della Repubblica 14 maggio 2007, n. 78, è composta dal Direttore generale della Direzione generale fonti energetiche e titoli abilitativi (FTA), dal dirigente della sezione UNMIG dell'Italia Meridionale, della medesima direzione, con funzioni di vicepresidente, dall'Avvocato dello Stato Alessandra BRUNI, e dai dirigenti delle Divisioni III, IV e V della medesima Direzione generale, componenti delle sezioni a), b), e c).

2. La sezione a) è così integrata:

- Valerio COMERCI, funzionario designato dall'Istituto Superiore per la Protezione e la Ricerca Ambientale (ISPRA);
- dirigente pro tempore della Divisione competente in materia di VIA per gli idrocarburi e le risorse minerarie della Direzione generale valutazioni ambientali del Ministero dell'ambiente e della sicurezza energetica;
- Sabina BIGI, Professoressa associata di Geologia strutturale, designata dal Ministero dell'Università e della Ricerca;
- Laura GAGGERO, Professoressa ordinaria di Georisorse minerarie e applicazioni mineralogico-petrografiche per l'ambiente e i beni culturali, designata dal Ministero dell'Università e della Ricerca;
- Carlo DOGLIONI, Professore ordinario di Geologia strutturale, designato dal Ministero dell'Università e della Ricerca;
- Ezio MESINI – Professore ordinario del settore idrocarburi e fluidi di sottosuolo, designato dal Ministero dell'Università e della Ricerca;

3. La Sezione b) è così integrata:

- Massimo SENO, dirigente designato dal Ministero delle infrastrutture e dei Trasporti;
- Dirigente della sezione UNMIG dell'Italia Centro Nord della Direzione generale fonti energetiche e titoli abilitativi del Ministero dell'ambiente e della sicurezza energetica;
- Armando DE ROSA, Dirigente del Dipartimento dei Vigili del Fuoco, del Soccorso Pubblico e della Difesa Civile, designato dal Ministero dell'interno;
- Giuseppe NUZZI, Commissario della Polizia di Stato, designato dal Ministero dell'interno;
- Davide CARDELLICCHIO, Ufficiale superiore del Ministero della Difesa – Marina;
- Maria Paola BOGLIOLO, in rappresentanza dell'Istituto Nazionale per l'Assicurazione contro gli Infortuni sul Lavoro (INAIL);
- Guido BOCCADAMO, Professore ordinario di Architettura Navale, designato dal Ministero dell'Università e della Ricerca;
- Michele BUSCIOLANO, designato dalla Conferenza permanente per i rapporti tra lo Stato, le Regioni e le Province autonome di Trento e di Bolzano;
- Giancarlo LO PUMO, designato dalla Conferenza permanente per i rapporti tra lo Stato, le Regioni e le Province autonome di Trento e di Bolzano;
- Paolo SALZA, designato dal Registro Italiano Navale.

4. La Sezione c) è così integrata:

- dirigente della sezione UNMIG dell'Italia Centro Nord della Direzione generale fonti energetiche e titoli abilitativi del Ministero dell'ambiente e della sicurezza energetica;
- Lucio INSINGA, dirigente del Ministero dell'economia e delle finanze;
- Roberto ROCCHI, esperto in materia di economia delle fonti energetiche.

Art. 2
(Segreteria)

1. Per lo svolgimento delle attività di competenza, la CIRM dispone di una segreteria con funzioni di supporto amministrativo, composto da personale assegnato alla Direzione generale fonti energetiche e titoli abilitativi.

Art. 3
(Convocazione e ordine del giorno)

1. La CIRM è convocata dal Presidente, o in sua vece dal Vicepresidente, per il tramite della segreteria, con avviso comunicato per posta elettronica almeno dieci giorni prima della data prevista per la riunione.

2. La convocazione contiene l'indicazione del giorno, dell'ora, della sede, degli argomenti all'ordine del giorno da trattare in riunione.

3. L'ordine del giorno può essere integrato dal Presidente fino a 24 ore prima della riunione.

4. Con congruo anticipo rispetto alla data della riunione, viene messa a disposizione dei partecipanti della CIRM, a cura della segreteria, la documentazione necessaria per la discussione degli argomenti all'ordine del giorno.

5. Ai sensi dell'art. 1, comma 8, del D.P.R. 78/2007 alle riunioni della CIRM sono invitati a partecipare, di volta in volta, i rappresentanti delle Regioni interessate, con spese a carico delle medesime.

6. Ai sensi dell'art. 1, comma 9, del D.P.R. 78/2007, il Direttore generale della Direzione generale fonti energetiche e titoli abilitativi può nominare a far parte della CIRM esperti in specifiche discipline, in numero non superiore a due.

7. Il Presidente, per il tramite della segreteria, può assegnare ogni argomento all'ordine del giorno ad uno o più relatori tra i componenti della CIRM, affinché ne riferiscano durante la seduta.

Art. 4
(Validità delle riunioni e regole di partecipazione)

1. Ciascuna Sezione della CIRM si riunisce validamente con la presenza della metà più uno dei componenti della Sezione stessa. Le sedute della CIRM possono tenersi anche in modalità telematica, a condizione che tutti i membri in carica possano essere identificati e sia loro consentito seguire la discussione ed intervenire in tempo reale alla trattazione degli argomenti affrontati.

2. In caso di assenza o di impedimento personale, i componenti devono darne preventiva comunicazione al Presidente, per il tramite della segreteria.

Art. 5
(Modalità di svolgimento dei lavori)

1. Preliminarmente alla trattazione dei punti all'ordine del giorno, compete al segretario verbalizzante verificare la sussistenza del numero legale dei partecipanti con la specificazione, a verbale, di eventuali partecipazioni in via telematica.

2. La discussione sulle singole questioni è introdotta dal Presidente o, in caso di assenza, dal Vicepresidente. Le decisioni sono assunte con voto palese a maggioranza dei presenti. Qualora non si raggiunga la maggioranza prevale il voto del Presidente.

3. Il segretario cura la redazione del verbale della riunione dal quale dovranno risultare i nomi dei partecipanti, l'ordine del giorno e, per ciascun argomento trattato, gli elementi essenziali della relazione svolta, della discussione, le conclusioni e il parere collegiale espresso dalla Commissione.

4. I verbali delle riunioni, approvati dai partecipanti e firmati dal Presidente, sono raccolti e conservati a cura della segreteria.

Art. 6
(Riservatezza e conflitto di interessi)

1. I componenti della CIRM e della segreteria nonché i partecipanti, invitati a diverso titolo in ciascuna seduta, sono tenuti a trattare tutte le informazioni delle quali vengano in possesso nello svolgimento delle riunioni ai soli fini delle stesse, in maniera confidenziale e a mantenerle riservate.

2. In caso di sussistenza di condizioni di possibili conflitti di interesse, il componente si astiene dal partecipare alla riunione, per lo specifico caso, nonché alla formazione ed adozione del parere conclusivo della CIRM.

Art. 7
(Compensi)

1. Ai componenti della CIRM e della relativa Segreteria non sono corrisposti gettoni, compensi, rimborsi spese o altri emolumenti, comunque denominati.

Art. 8
(Disposizioni finali)

1. Il presente decreto abroga il decreto del Ministro dello sviluppo economico del 22 gennaio 2008.
2. Le Sezioni della CIRM, così come costituite, durano in carica tre anni dalla data del presente decreto.

Il presente decreto è trasmesso agli organi di controllo e pubblicato sul Bollettino Ufficiale per gli Idrocarburi e Georisorse (BUIG) e sul sito istituzionale del Ministero.

Roma 23 dicembre 2024

Il Ministro: PICHETTO FRATIN

DISPOSIZIONI E COMUNICATI

NUMERO DI PUBBLICAZIONE: 80

ACCORDO DI PROGRAMMA 19 dicembre 2024

Ripartizione delle royalties tra Stato e Regione ai sensi del D.Lgs. 625/96, relativamente alle produzioni della concessione «G.C1.AG»

ACCORDO DI PROGRAMMA

fra Il Ministero dell'Ambiente e della Sicurezza Energetica, Direzione generale fonti energetiche e titoli abilitativi e la Regione Siciliana, Assessorato dell'Energia e dei Servizi di Pubblica Utilità Dipartimento dell'Energia concernente la ripartizione delle royalties tra Stato e Regione ai sensi del D.Lgs. 625/96, relativamente alle produzioni della concessione "G.C1.AG", in capo a ENIMED S.p.A., in esito alle risultanze della distribuzione dei dati di giacimento dei campi Argo e Cassiopea, di cui la concessione risulta costituita.

Con il presente accordo le parti definiscono le modalità di attribuzione delle royalties correlate alle produzioni della concessione G.C1.AG, in titolo alla società ENIMED S.p.A., in esito alle risultanze degli approfondimenti riferiti allo studio della localizzazione ed alla estensione dei giacimenti "Argo" e "Cassiopea" cui la concessione risulta costituita.

L'attribuzione di royalties della fattispecie in argomento è disciplinata dall'articolo 22 del D.Lgs. 625/96¹ che definisce le percentuali destinate allo Stato e alla Regione in base alla prevalente ubicazione territoriale dei giacimenti entro o oltre la linea delle 12 miglia dalle linee di base (limite delle acque territoriali).

Le disposizioni normative prevedono, quindi, che l'attribuzione delle royalties debba avvenire tenendo conto dell'ubicazione dei "giacimenti" costituenti la concessione, da intendersi non come estensione areale degli stessi, ma come "formazione rocciosa sotterranea costituita da uno o più livelli contenenti idrocarburi tale da consentire tecnicamente ed economicamente la coltivazione mineraria", e quindi come dimensione volumetrica da tradurre in valore in relazione alle riserve producibili.

¹ Art. 22 D.Lgs. 625/1996:

1. Per le produzioni ottenute a decorrere dal 1° gennaio 1997, l'aliquota in valore di cui all'articolo 19, quando è relativa a un giacimento situato in tutto o prevalentemente nel sottofondo del mare territoriale è per il 55% corrisposta alla regione adiacente.
2. Nel caso di giacimenti antistanti la costa di due regioni, la quota di spettanza regionale è ripartita nella misura del 50% alla regione ove ha sede l'eventuale centrale di trattamento, e per la restante parte in modo proporzionale al numero di piattaforme fisse e strutture fisse assimilabili installate nel mare ad esse adiacente e in base alla situazione esistente al 31 dicembre dell'anno cui si riferiscono le aliquote.
3. Nei casi non previsti dal comma 2, decide il Ministero, sentita la Commissione di cui al comma 7 dell'articolo 19.

Premesso quanto sopra, le parti del presente accordo rappresentano l'opportunità di giungere ad una definizione condivisa della ripartizione delle royalties tra Stato e Regione per quanto attiene alla concessione in parola, data la particolare ubicazione dei giacimenti rispetto alla linea delle 12 miglia dalle linee di base (limite delle acque territoriali), con possibilità di aggiornarla qualora emergessero nuove conoscenze relative alla distribuzione ed estensione degli stessi giacimenti dopo l'entrata in produzione.

Nel caso specifico, i dati giacimentologici riferiti allo studio della concessione in parola, come forniti dal Concessionario con nota del 30.11.2021, presentano diversi profili di distribuzione, di estensione e di quote di riserve producibili, che tengono conto dei due giacimenti distinti di cui la concessione stessa è composta. Sulla base di tali dati e ai sensi del citato art. 22, comma 1, D.Lgs. 625/96, quindi, la completa distribuzione all'interno della linea della 12 miglia del giacimento "Argo" non lascia dubbi interpretativi circa l'attribuzione alla Regione del 55% dell'aliquota del valore della produzione complessivamente ivi registrata annualmente.

Analogamente, l'analisi di giacimento condotta dalla Società per "Cassiopea", sulla base dei dati acquisiti dall'unico pozzo esplorativo realizzato (Cassiopea 1Dir) entro le 12 miglia dalle linee di base, come rielaborata considerando il limite delle acque territoriali in base al dato ufficiale dell'Istituto Idrografico della Marina, Genova (IIM) delle Acque territoriali Repubblica Italiana - Sistema geodetico mondiale (W.G.S.1984), Anno 2005, comunicato con nota della Società del 17/5/2022, prot. 576, stabilisce che la ripartizione della distribuzione di riserve producibili porta alle seguenti risultanze:

- Entro le 12 miglia dalle linee di base: 56%
- Fuori le 12 miglia dalle linee di base: 44%

Pertanto, anche per il giacimento "Cassiopea" la ripartizione delle royalties ai sensi del citato disposto normativo vede la Regione destinataria del 55% delle aliquote del valore della produzione complessivamente registrata annualmente.

Si rappresenta tuttavia che, qualora nuove e future analisi condotte ed elaborate a seguito dell'entrata in produzione della concessione in argomento daranno evidenza della presenza di riserve residue producibili con distribuzione differente rispetto a quelle sopra riportate, saranno adottati, ove necessario, gli opportuni provvedimenti per aggiornare ab origine² le percentuali di attribuzione delle royalties secondo le nuove risultanze.

Si evidenzia, a riguardo, che il progetto di sviluppo del campo "Cassiopea" prevede la conversione del pozzo (Cassiopea 1Dir) da esplorativo a produttore e la realizzazione di altri due pozzi (Cassiopea 2Dir e Cassiopea 3), che consentiranno di acquisire un maggiore numero di dati per permettere di rivedere il modello di giacimento attualmente elaborato.

Si concorda pertanto che, in esito alle risultanze che saranno elaborate decorsi 3 anni dall'entrata in produzione della concessione³, sarà nuovamente valutata la distribuzione del giacimento "Cassiopea" rispetto al limite delle acque territoriali, e sarà aggiornata, ove necessario, la determinazione delle aliquote sopra definita, a far data dall'entrata in produzione del giacimento medesimo. Tale rivalutazione del giacimento sarà ripetuta, se del caso, anche successivamente a detto triennio, secondo tempistiche che saranno definite in base alle conoscenze che saranno ulteriormente acquisite, sino a quando non si riterrà di aver definito un volume/struttura del giacimento sufficientemente affidabile; anche in questa situazione eventuali rideterminazioni delle aliquote andranno applicate retroattivamente sin dall'inizio della coltivazione del giacimento.

Si rappresenta, infine, che in materia di royalties e di franchigie, valgono anche per la concessione in parola le disposizioni da ultimo introdotte con la legge 27 dicembre 2019, n. 160 (legge di Bilancio 2020) .

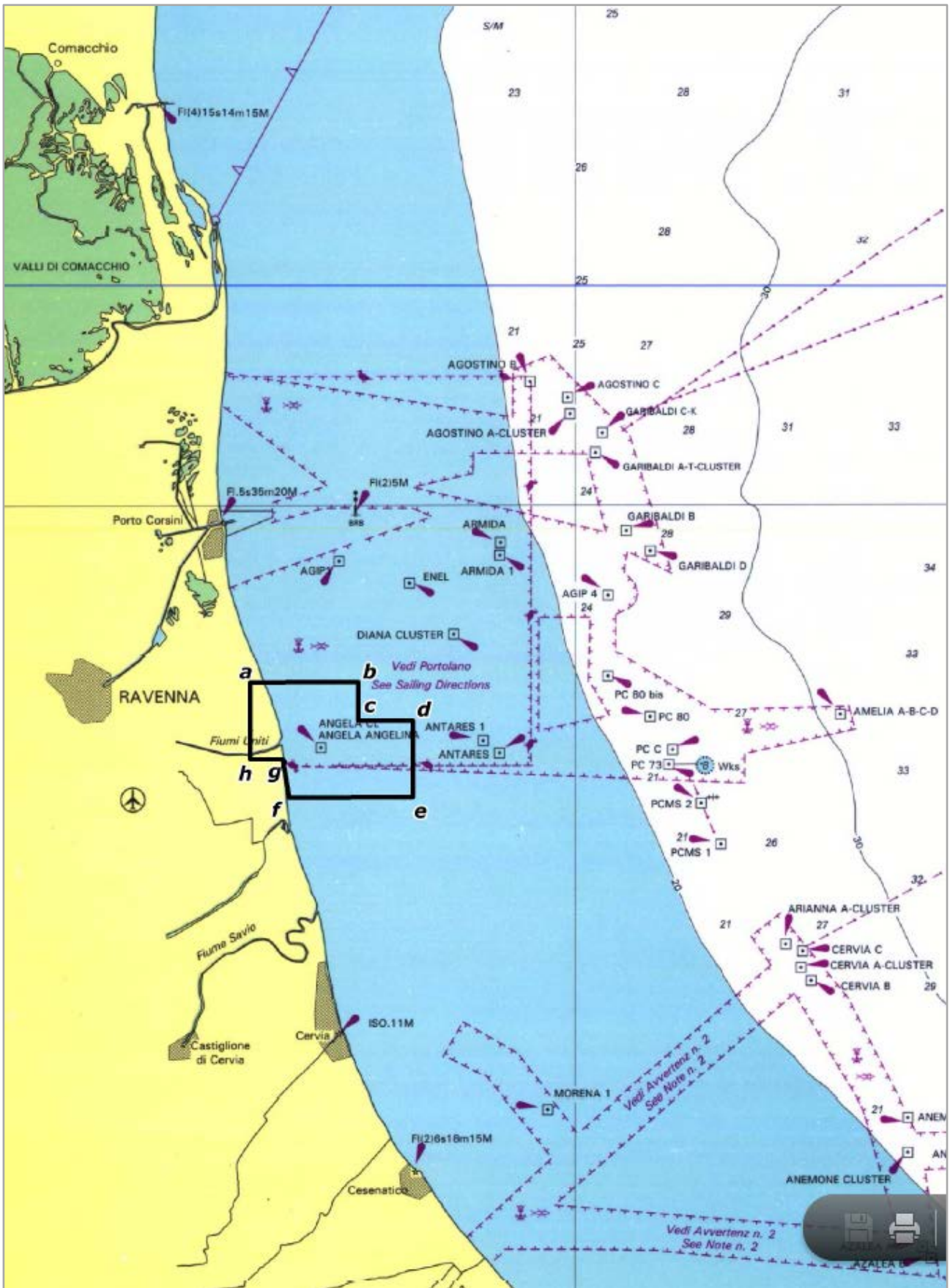
*Per il Ministero dell'ambiente e della sicurezza energetica
Il Direttore generale per le fonti energetiche e titoli abilitativi: BARBARO*

*Per la Regione Siciliana
Il Dirigente generale del Dipartimento regionale dell'energia: BURGIO*

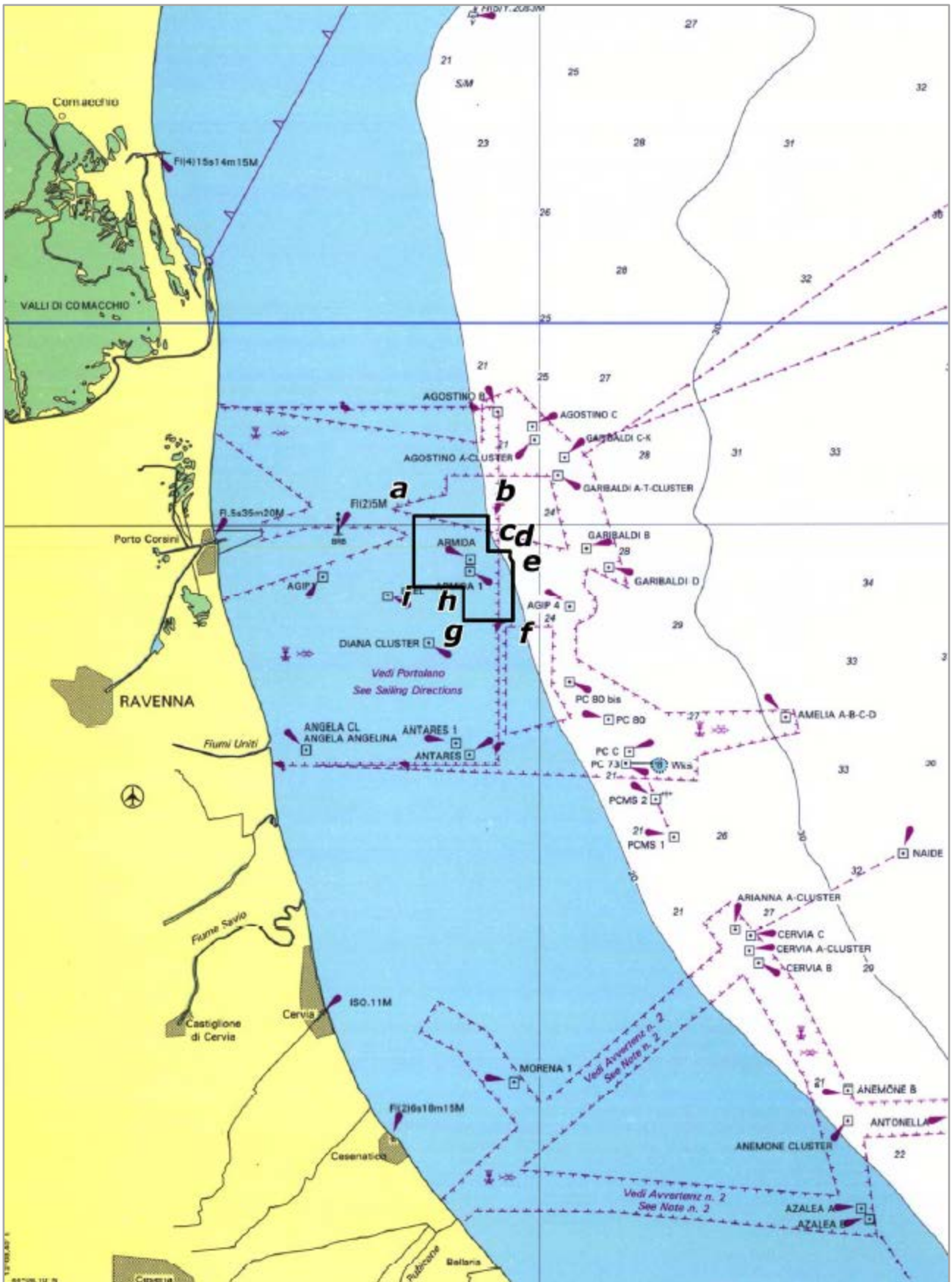
² Dal momento che la conoscenza del giacimento si acquisisce nel tempo, ma la struttura con le riserve inizialmente presenti in sottosuolo è già definita prima della messa in produzione del campo.

³ Il concessionario deve effettuare tale aggiornamento mediante relazione tecnica che mostri, a seguito di tutti i dati acquisiti, la revisione sia del modello statico che dinamico e sottolinei le eventuali variazioni a seguito della perforazione dei nuovi pozzi e delle variazioni apportate dopo la prima fase di produzione, mostrando il match dei well test e il match dei dati storici di produzione, oltre che i forecast associati. Tale aggiornamento dovrà avvenire anche in caso di riconferma della % di ripartizione prevista dal presente Accordo.

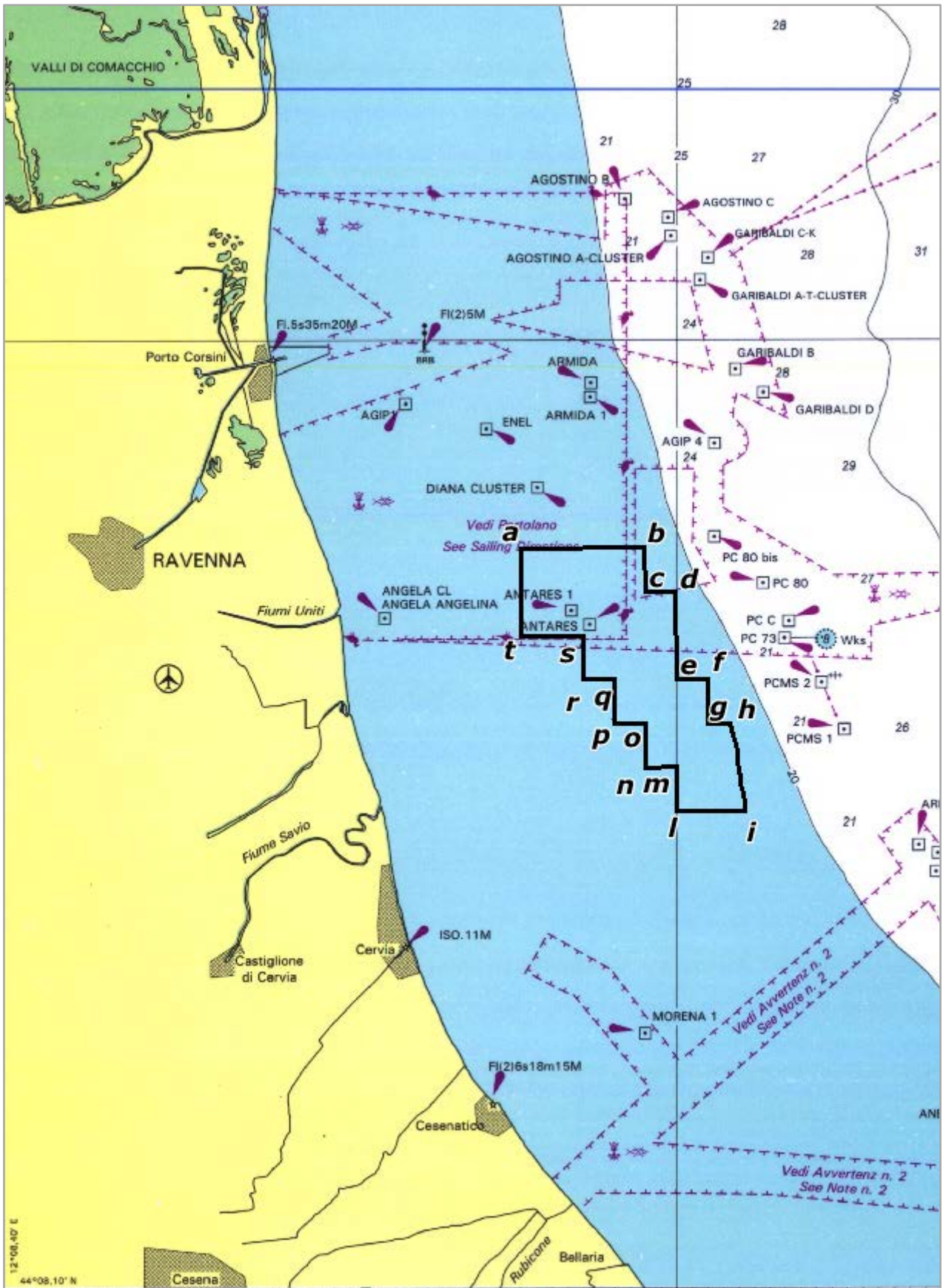
PIANI TOPOGRAFICI



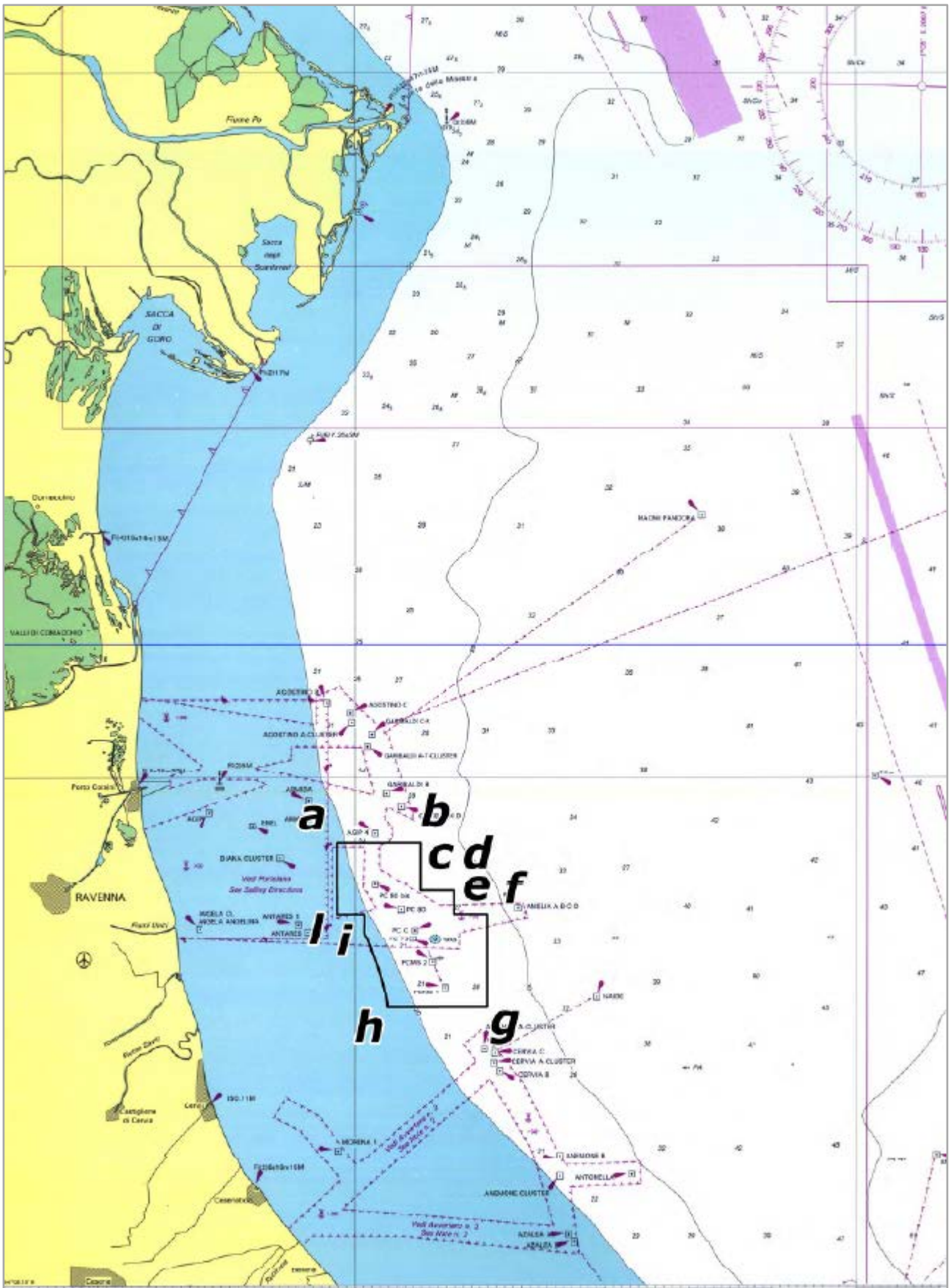
Tav. 1 – Concessione di coltivazione «A.C27.EA»



Tav. 2 – Concessione di coltivazione «A.C29.EA»



Tav. 3 – Concessione di coltivazione «A.C30.EA»



Tav. 4 – Concessione di coltivazione «PORTO CORSINI MARE»

ELENCHI

ELENCO DELLE PIATTAFORME E INFRASTRUTTURE DA DISMETTERE MINERARIAMENTE
Aggiornamento al 31 dicembre 2024

Parte a) - Elenco delle piattaforme e infrastrutture da rimuovere senza possibilità di riutilizzo

Nome piattaforma	Concessione mineraria	Operatore	Ubicazione (Lat/Long WGS84)	Tipo piattaforma	Termine presentazione progetto di rimozione
ADA 2	A.C9.AG	Eni S.p.A.	45,183634 N 12,591285 E	Monotubolare	Presentato
ADA 3	A.C9.AG	Eni S.p.A.	45,183361 N 12,591176 E	Monotubolare	Presentato
ADA 4	A.C9.AG	Eni S.p.A.	45,183561 N 12,590910 E	Monotubolare	Presentato
AZALEA A	A.C8.ME	Eni S.p.A. (r.u.)	44,171769 N 12,714258 E	Bitubolare a portale	Presentato
FABRIZIA 1	B.C21.AG	Eni S.p.A. (r.u.)	43,041377 N 14,001140 E	Monotubolare	Presentato
JOLE 1	B.C21.AG	Eni S.p.A. (r.u.)	43,040959 N 13,926435 E	Monotubolare	Presentato
PC 73	PORTO CORSINI MARE	Eni S.p.A.	44,385037 N 12,579101 E	Monotubolare	Presentato
ARMIDA 1	A.C29.EA	Eni S.p.A.	44,475932 N 12,449540 E	Monotubolare	Presentato
REGINA 1	A.C17.AG	Eni S.p.A. (r.u.)	44,102781 N 12,834209 E	Monotubolare	Presentato
VIVIANA 1	B.C5.AS	Eni S.p.A.	42,656430 N 14,155021 E	Monotubolare	Presentato
ANTARES 1	A.C30.EA	Eni S.p.A.	44,395350 N 12,443720 E	Monotubolare	30/4/2025

Parte b) - Elenco delle piattaforme e infrastrutture da dismettere minerariamente ma con possibilità di riutilizzo con scopi diversi dall'attività mineraria di estrazione di idrocarburi

Nome piattaforma	Concessione mineraria	Operatore	Ubicazione (Lat/Long WGS84)	Tipo piattaforma	Termine presentazione istanza di riutilizzo
PORTO CORSINI MARE SUD 1	PORTO CORSINI MARE	Eni S.p.A.	44,348645 N 12,588894 E	Monotubolare	30/6/2025
PORTO CORSINI MARE SUD 2	PORTO CORSINI MARE	Eni S.p.A.	44,368498 N 12,576432 E	Monotubolare	30/6/2025
DIANA	A.C29.EA	Eni S.p.A.	44,441400 N 12,425767 E	Cluster di tre monotubolari	30/6/2025

TITOLI CANCELLATI DALL'ELENCO DEI TITOLI MINERARI VIGENTI

Permessi di ricerca e concessioni di coltivazione cancellate dall'elenco dei titoli minerari vigenti negli anni 2017-2024

Anno 2024 – BUIG LXVIII

(6 titoli per complessivi 957,52 km²)

PERMESSI DI RICERCA

(4 permessi di ricerca per complessivi 889,93 km²)

	Permesso	Motivo cancellazione	BUIG	Area km ²
1	CORANA	Scadenza naturale	LXVIII n. 5	476,23
2	D.R 74.EP	Decreto di accettazione della rinuncia 30/05/2024	LXVIII n. 5	63,13
3	CORTE DEI SIGNORI	Scadenza naturale	LXVIII n. 7	248,70
4	C.R149.NP	Scadenza naturale	LXVIII n. 9	101,87

CONCESSIONI DI COLTIVAZIONE

(2 concessioni di coltivazione per complessivi 67,59 km²)

	Concessione	Motivo cancellazione	BUIG	Area km ²
1	MONTE VERDESE	Scadenza naturale	LXVIII n. 9	5,21
2	B.C11.AS	Decreto di accettazione della rinuncia 27/12/2024	LXVIII n.12	62,38

Anno 2023 – BUIG LXVII
(15 titoli per complessivi 4.717,14 km²)

PERMESSI DI RICERCA
(13 permessi di ricerca per complessivi 4.690,12 km²)

	Permesso	Motivo cancellazione	BUIG	Area km ²
1	S. MARIA GORETTI	Scadenza naturale	LXVII n. 1	101,30
2	BELGIOIOSO	Scadenza naturale	LXVII n. 10	285,70
3	A.R 78.RC	Legge 12/2019, art. 11-ter, comma 8	LXVII n. 12	100,02
4	A.R 80.AG	Legge 12/2019, art. 11-ter, comma 8	LXVII n. 12	268,88
5	A.R 87.AG	Legge 12/2019, art. 11-ter, comma 8	LXVII n. 12	279,45
6	A.R 91.EA	Legge 12/2019, art. 11-ter, comma 8	LXVII n. 12	136,17
7	A.R 92.EA	Legge 12/2019, art. 11-ter, comma 8	LXVII n. 12	214,20
8	A.R 93.EA	Legge 12/2019, art. 11-ter, comma 8	LXVII n. 12	157,16
9	C.R146.NP	Legge 12/2019, art. 11-ter, comma 8	LXVII n. 12	620,31
10	F.R 39.NP	Legge 12/2019, art. 11-ter, comma 8	LXVII n. 12	734,50
11	F.R 40.NP	Legge 12/2019, art. 11-ter, comma 8	LXVII n. 12	734,64
12	F.R 44.GM	Legge 12/2019, art. 11-ter, comma 8	LXVII n. 12	744,60
13	G.R 13.AG	Legge 12/2019, art. 11-ter, comma 8	LXVII n. 12	313,19

CONCESSIONI DI COLTIVAZIONE
(2 concessione di coltivazione per complessivi 27,02 km²)

	Concessione	Motivo cancellazione	BUIG	Area km ²
1	SAN POTITO	Unificazione con la concessione BAGNACAVALLO nella nuova concessione LONGANESI	LXVII n. 11	12,27
2	BAGNACAVALLO	Unificazione con la concessione SAN POTITO nella nuova concessione LONGANESI	LXVII n. 11	14,75

Anno 2022 – BUIG LXVI
(23 titoli per complessivi 7.798,10 km²)

PERMESSI DI RICERCA
(21 permessi di ricerca per complessivi 7.646,72 km²)

	Permesso	Motivo cancellazione	BUIG	Area km ²
1	CARITA'	Scadenza naturale	LXVI n. 6	525,25
2	ABBADIA CERRETO	Scadenza naturale	LXVI n. 6	91,83
3	TRIGOLO	Scadenza naturale	LXVI n. 6	161,80
4	BOSCONERO	Scadenza naturale	LXVI n. 7	736,60
5	PATERNÒ	Scadenza naturale	LXVI n. 7	532,06
6	BUCCHIANICO	Legge 12/2019, art. 11-ter, comma 8	LXVI n. 9	178,96
7	ALIANO	Legge 12/2019, art. 11-ter, comma 8	LXVI n. 9	154,56
8	PODERE GALLINA	Legge 12/2019, art. 11-ter, comma 8	LXVI n. 9	506,20
9	TEANA	Legge 12/2019, art. 11-ter, comma 8	LXVI n. 9	231,04
10	TEMPA MOLIANO	Legge 12/2019, art. 11-ter, comma 8	LXVI n. 9	57,48
11	BADILE	Legge 12/2019, art. 11-ter, comma 8	LXVI n. 10	154,50
12	CIVITA	Legge 12/2019, art. 11-ter, comma 8	LXVI n. 10	276,57
13	FIUME ANIENE	Legge 12/2019, art. 11-ter, comma 8	LXVI n. 10	911,02
14	FOSSO VALDIENNA	Legge 12/2019, art. 11-ter, comma 8	LXVI n. 10	34,00
15	JOLANDA DI SAVOIA	Legge 12/2019, art. 11-ter, comma 8	LXVI n. 10	119,50
16	LAGO DEL SALTO	Legge 12/2019, art. 11-ter, comma 8	LXVI n. 10	918,06
17	MUTIGNANO	Legge 12/2019, art. 11-ter, comma 8	LXVI n. 10	76,19
18	ORTONA	Legge 12/2019, art. 11-ter, comma 8	LXVI n. 10	140,20
19	PONTE DEL DIAVOLO	Legge 12/2019, art. 11-ter, comma 8	LXVI n. 10	199,80
20	SANTA CROCE	Legge 12/2019, art. 11-ter, comma 8	LXVI n. 10	745,60
21	SORA	Legge 12/2019, art. 11-ter, comma 8	LXVI n. 10	895,50

CONCESSIONI DI COLTIVAZIONE
(2 concessione di coltivazione per complessivi 151,38 km²)

	Concessione	Motivo cancellazione	BUIG	Area km ²
1	A.C 10.AG	Scadenza naturale	LXVI n. 6	76,95
2	B.C 18.RI	Unificazione con la concessione A.C 7.AS	LXVI n. 12	74,43

Anno 2021 – BUIG LXV
(6 titoli per complessivi 1.025,63 km²)

PERMESSI DI RICERCA
(2 permessi di ricerca per complessivi 800,26 km²)

	Permesso	Motivo cancellazione	BUIG	Area km ²
1	NUSCO	Decreto di accettazione della rinuncia 26/03/2021	LXV n. 3	698,50
2	A.R 81.FR	Decreto di accettazione della rinuncia 26/04/2021	LXV n. 4	101,76

CONCESSIONI DI COLTIVAZIONE
(4 concessioni di coltivazione per complessivi 225,37 km²)

	Concessione	Motivo cancellazione	BUIG	Area km ²
1	A.C 22.EA	Scadenza naturale	LXV n. 2	142,75
2	A.C 6.AS	Unificazione con la concessione A.C 5.AV	LXV n. 4	30,39
3	A.C 28.EA	Decreto di accettazione della rinuncia 23/4/2021	LXV n. 4	24,61
4	F.C 1.AG	Unificazione con la concessione D.C 1.AG	LXV n. 5	27,62

Anno 2020 – BUIG LXIV
(14 titoli per complessivi 3.596,51 km²)

PERMESSI DI RICERCA
(10 permessi di ricerca per complessivi 3.437,27 km²)

	Permesso	Motivo cancellazione	BUIG	Area km ²
1	B.R 268.RG	Decreto di accettazione della rinuncia 04/02/2020	LXIV n. 2	126,68
2	B.R 270.EL	Decreto di accettazione della rinuncia 04/02/2020	LXIV n. 2	144,50
3	B.R 271.EL	Decreto di accettazione della rinuncia 04/02/2020	LXIV n. 2	327,10
4	B.R 272.EL	Decreto di accettazione della rinuncia 04/02/2020	LXIV n. 2	474,00
5	G.R 15.PU	Decreto di accettazione della rinuncia 04/02/2020	LXIV n. 2	657,19
6	CASCINA ALBERTO	Decreto di accettazione della rinuncia 04/02/2020	LXIV n. 2	462,14
7	FIUME ARNONE	Scadenza naturale	LXIV n. 3	268,97
8	MONTALBANO	Scadenza naturale	LXIV n. 3	165,04
9	SETTECERRI	Scadenza naturale	LXIV n. 3	419,20
10	VIGEVANO	Decreto di accettazione della rinuncia 10/03/2020	LXIV n. 3	392,45

CONCESSIONI DI COLTIVAZIONE
(4 concessioni di coltivazione per complessivi 159,24 km²)

	Concessione	Motivo cancellazione	BUIG	Area km ²
1	MELANICO	Scadenza naturale	LXIV n. 3	59,14
2	CASA BALLEANI	Scadenza naturale	LXIV n. 4	3,15
3	A.C 31.EA	Scadenza naturale	LXIV n. 9	82,19
4	A.C 3.AS	Unificazione con la concessione «A.C1.AG»	LXIV N. 12	14,76

Anno 2019 – BUIG LXIII
(6 titoli per complessivi 790,66 km²)

PERMESSI DI RICERCA
(3 permessi di ricerca per complessivi 636,80 km²)

	Permesso	Motivo cancellazione	BUIG	Area km ²
1	MELZO	Decreto di accettazione della rinuncia 02/09/2019	LXIII n. 9	182,80
2	CODOGNO	Scadenza naturale	LXIII n. 9	250,70
3	MONTOTTONE	Scadenza naturale	LXIII n. 10	203,30

CONCESSIONI DI COLTIVAZIONE
(3 concessioni di coltivazione per complessivi 153,86 km²)

	Concessione	Motivo cancellazione	BUIG	Area km ²
1	TRESIGALLO	Scadenza naturale	LXIII n. 3	100,15
2	FONTE SAN DAMIANO	Scadenza naturale	LXIII n. 4	23,71
3	MANCHE DI CIMALIA	Scadenza naturale	LXIII n. 4	30,00

Anno 2018 – BUIG LXII
(23 titoli per complessivi 5.577,11 km²)

PERMESSI DI RICERCA
(18 permessi di ricerca per complessivi 4.938,75 km²)

	Permesso	Motivo cancellazione	BUIG	Area km ²
1	COLLE DELLA GUARDIA	Decreto di decadenza del titolare e cessazione del permesso di ricerca 29/12/2017 –	LXII n. 1	72,54
2	SCARPIZZOLO	Decreto di decadenza del titolare e cessazione del permesso di ricerca 29/12/2017	LXII n.1	745,90
3	COLFELICE	Scadenza naturale	LXII n. 2	9,65
4	MONTE NEGRO	Scadenza naturale	LXII n. 2	666,22
5	MONTEMARCIANO	Scadenza naturale	LXII n. 2	329,28
6	PESCOPENNATARO	Scadenza naturale	LXII n. 2	24,35
7	VILLA GIGLI	Scadenza naturale	LXII n. 2	280,20
8	MOLINO	Scadenza naturale	LXII n. 3	364,86
9	OPERA	Scadenza naturale	LXII n. 3	271,25
10	TORRENTE NURE	Scadenza naturale	LXII n. 5	250,70
11	B.R269.GC	Scadenza naturale	LXII n. 6	250,70
12	CROCETTA	Scadenza naturale	LXII n. 6	51,58
13	MONTELURO	Scadenza naturale	LXII n. 6	90,88
14	PANNOCCHIA	Scadenza naturale	LXII n. 7	728,00
15	ZAPPOLINO	Scadenza naturale	LXII n. 7	448,80
16	TOZZONA	DM di accettazione della rinuncia 7/12/2018	LXII n. 12	246,00
17	CARISIO	DM di decadenza 24/12/2018	LXII n. 12	83,19
18	CASALE COCCHI	DM di conferimento della concessione di coltivazione BAGNACAVALLO 7/12/2018	LXII n. 12	24,65

CONCESSIONI DI COLTIVAZIONE
(5 concessioni di coltivazione per complessivi 638,36 km²)

	Concessione	Motivo cancellazione	BUIG	Area km ²
1	MACCHIA DI PIERNO	Scadenza naturale	LXII n. 3	84,34
2	MONTE VRECCIARO	Scadenza naturale	LXII n. 3	55,45
3	ALFONSINE	Scadenza naturale	LXII n. 3	411,10
4	S. MARIA IMBARO	Scadenza naturale	LXII n. 3	9,85
5	D.C 3.AG	Scadenza naturale	LXII n. 5	77,62

Anno 2017 – BUIG LXI
(18 titoli per complessivi 2.709,23 km²)

PERMESSI DI RICERCA
(15 permessi di ricerca per complessivi 2.515,84 km²)

	Permesso	Motivo cancellazione	BUIG	Area km ²
1	RECANATI	Scadenza naturale	LXI n.1	83,87
2	CASTELVERDE	Decreto ministeriale di decadenza del 3 luglio 2017	LXI n.7	154,60
3	SAN VINCENZO	Decreto di conferimento su area ridotta della concessione di coltivazione S. ALBERTO del 12 ottobre 2017	LXI n.10	542,30
4	COLLE DEI NIDI	Annullamento del decreto di conferimento a seguito sentenza del Consiglio di Stato del 7 giugno 2017	LXI n.11	66,24
5	MASSERIA MONTAROZZO	Decreto di decadenza del 21 novembre 2017	LXI n.11	154,55
6	POSTA NUOVA	Scadenza naturale	LXI n.11	110,90
7	RONSECCO	Scadenza naturale	LXI n.11	623,33
8	BOSCO	Scadenza naturale	LXI n.12	85,88
9	BIBBIANO	Scadenza naturale	LXI n.12	31,84
10	DARDAGNOLA	Scadenza naturale	LXI n.12	99,51
11	FAENZA	Scadenza naturale	LXI n.12	47,84
12	SASSUOLO	Scadenza naturale	LXI n.12	287,70
13	TORRENTE ACQUA FREDDA	Scadenza naturale	LXI n.12	44,48
14	TORRENTE LA VELLA	Scadenza naturale	LXI n.12	81,90
15	TORRENTE PARMA	Scadenza naturale	LXI n.12	100,90

CONCESSIONI DI COLTIVAZIONE
(3 concessione di coltivazione per complessivi 193,39 km²)

	Concessione	Motivo cancellazione	BUIG	Area km ²
1	FASCIA CERVIA MARE	Unificazione con la concessione CERVIA MARE	LXI n.3	27,02
2	A.C 4.AS	Unificazione con la concessione CERVIA MARE	LXI n.3	23,87
3	COLABELLA	Decreto di accettazione della rinuncia del 30 gennaio 2017	LXI n.11	142,50

**ELENCO DELLE ISTANZE PER IL CONFERIMENTO DI NUOVI TITOLI
MINERARI**

Aggiornamento al 31 dicembre 2024

ISTANZE DI PERMESSO DI PROSPEZIONE IN MARE

Legge 11 gennaio 1957, n. 6, Legge 21 luglio 1967, n. 613 e successive modificazioni, Legge 9 gennaio 1991, n. 9, Decreto del Presidente della Repubblica 18 aprile 1994, n. 484 e Decreto Legislativo 25 novembre 1996, n. 625

Istanza di permesso di prospezione

d 1 B.P-.SP

Id	Richiedenti	Presentazione	Area	Zona
404	Spectrum Geo Limited (100%)	26/01/2011	13.700,00	Zona A Zona B

Istanza di permesso di prospezione

d 1 F.P-.SP

Id	Richiedenti	Presentazione	Area	Zona
405	Spectrum Geo Limited (100%)	26/01/2011	16.210,00	Zona B Zona D Zona F

Istanza di permesso di prospezione

d 2 E.P-.TG

Id	Richiedenti	Presentazione	Area	Zona
604	TGS-NOPEC Geophysical Company ASA (100%)	26/06/2014	20.200,00	Zona E

ISTANZE DI PERMESSO DI RICERCA IN TERRAFERMA

Legge 11 gennaio 1957, n. 6, Legge 21 luglio 1967, n. 613 e successive modificazioni, Legge 9 gennaio 1991, n. 9, Decreto del Presidente della Repubblica 18 aprile 1994, n. 484 e Decreto Legislativo 25 novembre 1996, n. 625

Istanza di permesso di ricerca

BROLA

Id	Richiedenti	Presentazione	Area	Regione	Comuni
566	Aleanna Italia (100%)	19/11/2013	164,20	Emilia Romagna	Budrio, Castel Guelfo di Bologna, Castel San Pietro Terme, Dozza, Imola, Medicina, Ozzano dell'Emilia

Istanza di permesso di ricerca

CORZANO

Id	Richiedenti	Presentazione	Area	Regione	Comuni
496	Exploenergy (100%)	14/03/2012	173,50	Lombardia	Azzano Mella, Berlingo, Brandico, Capriano del Colle, Castel Mella, Castelvotati, Castrezzato, Chiari, Comezzano-Cizzago, Corzano, Dello, Flero, Lograto, Longhena, Maclodio, Mairano, Orzinuovi, Orzivecchi, Pompiano, Poncarale, Roccafranca, Soncino, Torbole Casaglia, Torre Pallavicina, Travagliato, Trezano.

Istanza di permesso di ricerca

FONTEVIVO

Id	Richiedenti	Presentazione	Area	Regione	Comuni
613	Pengas Italiana (100%)	19/12/2015	377,30	Emilia Romagna	Busseto, Fidenza, Fontanellato, Fontevivo, Medesano, Noceto, Parma, Polesine Zibello, Salsomaggiore Terme, San Secondo Parmense, Sissa Trecasali, Soragna, Torriale.

Istanza di permesso di ricerca

GALLIA

Id	Richiedenti	Presentazione	Area	Regione	Comuni
590	Aleanna Italia (100%)	20/12/2013	60,56	Lombardia	Ferrera Erbognone, Gallivola, Lomello, Mezzana Bigli, Ottobiano, Pieve del Cairo, Sannazzaro de' Burgondi, Scaldasole, Valeggio, Villa Biscossi

Istanza di permesso di ricerca

GUSSOLA

Id	Richiedenti	Presentazione	Area	Regione	Comuni
614	Pengas Italiana (100%)	19/12/2015	274,30	Lombardia	Bozzolo, Calvatone, Cappella de' Picenardi, Casalmaggiore, Casteldidone, Cella Dati, Cicognolo, Cingia de' Botti, Derovere, Gussola, Isola Dovarese, Malagnino, Martignana di Po, Motta Baluffi, Pessina Cremonese, Piadena Drizzona, Pieve d'Olimi, Pieve San Giacomo, Rivarolo del Re ed Uniti, Rivarolo Mantovano, Sabbioneta, San Daniele Po, San Giovanni in Croce, San Martino del Lago, Scandolara Ravara, Solarolo Rainerio, Sospiro, Tornata, Torre de' Picenardi, Torricella del Pizzo, Voltido

Istanza di permesso di ricerca

IL PERITO

Id	Richiedenti	Presentazione	Area	Regione	Comuni
407	Delta Energy (100%)	28/02/2011	78,30	Basilicata	Montescaglioso, Pomarico.

Istanza di permesso di ricerca

LA CAPRIOLA

Id	Richiedenti	Presentazione	Area	Regione	Comuni
507	Delta Energy (100%)	02/04/2012	85,45	Basilicata	Bernalda, Montescaglioso, Pisticci, Pomarico.

Istanza di permesso di ricerca

LA STEFANINA

Id	Richiedenti	Presentazione	Area	Regione	Comuni
606	Aleanna Italia (100%)	29/10/2014	88,11	Emilia Romagna	Argenta, Alfonsine, Ravenna

Istanza di permesso di ricerca

PIETRA SPACCATA

Id	Richiedenti	Presentazione	Area	Regione	Comuni
409	Delta Energy (100%)	28/02/2011	214,00	Campania	Baselice, Castelpagano, Circello, Colle Sannita, Foiano di Val Fortore, Molinara, Pesco Sannita, Reino, San Giorgio La Molara, San Marco dei Cavoti.

Istanza di permesso di ricerca

RENO CENTESE

Id	Richiedenti	Presentazione	Area	Regione	Comuni
497	Exploenergy (100%)	14/03/2012	202,00	Emilia Romagna	Bondeno, Cento, Finale Emilia, Mirandola, Pieve di Cento, Terre del Reno.

Istanza di permesso di ricerca

ROCCA SUSELLA

Id	Richiedenti	Presentazione	Area	Regione	Comuni
487	Aleanna Italia (100%)	28/12/2011	668,70	Lombardia Piemonte	Avolasca, Bagnaria, Berzano di Tortona, Borgo Priolo, Borgoratto Mormorolo, Brignano-Frascata, Carbonara Scrivia, Carezzano, Casalnoceto, Casasco, Casei Gerola, Cassano Spinola, Castellania Coppi, Castellar Guidobono, Castelnuovo Scrivia, Cecima, Cerreto Grue, Codevilla, Colli Verdi, Costa Vescovato, Dernice, Fabbrica Curone, Fortunago, Garbagna, Godiasco Salice Terme, Gremiasco, Menconico, Momperone, Monleale, Montacuto, Montalto Pavese, Montebello della Battaglia, Montegioco, Montemarzino, Montesegale, Paderna, Ponte Nizza, Pontecurone, Pozzol Groppo, Retorbido, Rivanazzano Terme, Rocca de' Giorgi, Rocca Susella, San Sebastiano Curone, Santa Margherita di Staffora, Sant'Agata Fossili, Sardigliano, Sarezzano, Spineto Scrivia, Torrazza Coste, Tortona, Val di Nizza, Varzi, Viguzzolo, Villalvernia, Villaromagnano, Voghera, Volpedo, Volpeglino, Zavattarello.

Istanza di permesso di ricerca

SAN PATRIZIO

Id	Richiedenti	Presentazione	Area	Regione	Comuni
402	Aleanna Italia (100%)	30/12/2010	205,80	Emilia Romagna	Alfonsine, Argenta, Conselice, Fusignano, Imola, Lugo, Massa Lombarda, Medicina, Mordano, Sant'Agata sul Santerno.

Istanza di permesso di ricerca

SANTA MARIA DEL PIANO

Id	Richiedenti	Presentazione	Area	Regione	Comuni
624	Pengas Italiana (100%)	17/11/2018	39,05	Emilia Romagna	Parma, Lesignano de' Bagni, Traversetolo, Montechiarugolo.

ISTANZE DI PERMESSO DI RICERCA IN MARE

Legge 11 gennaio 1957, n. 6, Legge 21 luglio 1967, n. 613 e successive modificazioni, Legge 9 gennaio 1991, n. 9, Decreto del Presidente della Repubblica 18 aprile 1994, n. 484 e Decreto Legislativo 25 novembre 1996, n. 625

Istanza di permesso di ricerca

d 80 F.R-.GP

Id	Richiedenti	Presentazione	Area	Zona
556	Global Petroleum Limited (100%)	27/08/2013	534,10	Zona F

Istanza di permesso di ricerca

d 81 F.R-.GP

Id	Richiedenti	Presentazione	Area	Zona
557	Global Petroleum Limited (100%)	27/08/2013	521,70	Zona F

Istanza di permesso di ricerca

d 82 F.R-.GP

Id	Richiedenti	Presentazione	Area	Zona
558	Global Petroleum Limited (100%)	27/08/2013	248,70	Zona F

Istanza di permesso di ricerca

d 83 F.R-.GP

Id	Richiedenti	Presentazione	Area	Zona
559	Global Petroleum Limited (100%)	27/08/2013	737,60	Zona F

Istanza di permesso di ricerca

d 92 F.R-.EN

Id	Richiedenti	Presentazione	Area	Zona
595	Aleanna Italia (100%)	04/02/2014	410,20	Zona F

Istanza di permesso di ricerca

d 171 A.R-.AG

Id	Richiedenti	Presentazione	Area	Zona
562	Eni (100%)	26/07/2013	343,50	Zona A

Istanza di permesso di ricerca

d 363 C.R-.AX

Id	Richiedenti	Presentazione	Area	Zona
345	Audax Energy (100%)	29/01/2010	272,90	Zona C Zona G

Istanza di permesso di ricerca

d 506 B.R-.EN

Id	Richiedenti	Presentazione	Area	Zona
607	Aleanna Italia (100%)	16/06/2014	232,50	Zona B

Istanza di permesso di ricerca

d 507 B.R-.EN

Id	Richiedenti	Presentazione	Area	Zona
600	Aleanna Italia (100%)	16/06/2014	687,10	Zona B

Istanza di permesso di ricerca

d 508 B.R-.EN

Id	Richiedenti	Presentazione	Area	Zona
601	Aleanna Italia (100%)	16/06/2014	228,90	Zona B

Istanza di permesso di ricerca

d 509 B.R-.EN

Id	Richiedenti	Presentazione	Area	Zona
602	Aleanna Italia (100%)	16/06/2014	320,80	Zona B

ISTANZE DI CONCESSIONE DI COLTIVAZIONE IN TERRAFERMA

Legge 11 gennaio 1957, n. 6, Legge 21 luglio 1967, n. 613 e successive modificazioni, Legge 9 gennaio 1991, n. 9, Decreto del Presidente della Repubblica 18 aprile 1994, n. 484 e Decreto Legislativo 25 novembre 1996, n. 625

Istanza di concessione di coltivazione

AGOSTA

Id	Richiedenti	Presentazione	Area	Regione	Comuni
152	Eni (100%)	01/09/2003	26,93	Emilia Romagna	Comacchio, Ostellato

Istanza di concessione di coltivazione

COLLE SANTO

Id	Richiedenti	Presentazione	Area	Regione	Comuni
297	LNenergy (90% r.u.) Intergie (10%)	24/02/2009	35,72	Abruzzo	Archi, Atessa, Bomba, Colledimezzo, Pennadomo, Roccasalegna, Torricella Peligna, Villa Santa Maria.

Istanza di concessione di coltivazione

GRADIZZA

Id	Richiedenti	Presentazione	Area	Regione	Comuni
593	Aleanna Italia (100%)	07/02/2014	21,90	Emilia Romagna	Copparo, Formignana

Istanza di concessione di coltivazione

VALLE DEL MEZZANO

Id	Richiedenti	Presentazione	Area	Regione	Comuni
621	Aleanna Italia (100%)	28/07/2017	48,83	Emilia Romagna	Ostellato

ISTANZE DI CONCESSIONE DI COLTIVAZIONE IN MARE

Legge 11 gennaio 1957, n. 6, Legge 21 luglio 1967, n. 613 e successive modificazioni, Legge 9 gennaio 1991, n. 9, Decreto del Presidente della Repubblica 18 aprile 1994, n. 484 e Decreto Legislativo 25 novembre 1996, n. 625

Istanza di concessione di coltivazione

d 40 A.C-.PY

Id	Richiedenti	Presentazione	Area	Zona
611	Po Valley Operations PTY (100%)	06/08/2015	65,89	Zona A

ISTANZE DI RIATTRIBUZIONE DI GIACIMENTI MARGINALI

Decreto Ministero dello sviluppo economico 30 giugno 2009

Istanza di riattribuzione di giacimenti marginali

SAN GERVASIO RIATTRIBUZIONE

Id	Richiedenti	Presentazione	Area	Regione	Comuni
500	Sogemont (100%)	23/03/2012	77,45	Lombardia	

ISTANZE DI CONCESSIONI DI STOCCAGGIO

Legge 26 aprile 1974, n. 170, Decreto Legislativo 25 novembre 1996, n. 625 e Decreto Ministero dello sviluppo economico 21 gennaio 2011

Istanza di concessione di stoccaggio

BAGNOLO MELLA STOCCAGGIO

Id	Richiedenti	Presentazione	Area	Regione	Comuni
225	GSEI (25% r.u.) Retragas (50%) Storengy S.A. (25%)	17/09/2007	24,07	Lombardia	Bagnolo Mella, Capriano del Colle, Dello, Offlaga

Istanza di concessione di stoccaggio

POGGIOFIORITO STOCCAGGIO

Id	Richiedenti	Presentazione	Area	Regione	Comuni
242	Gas Plus Italiana (100%)	26/10/2007	10,18	Abruzzo	Casacanditella, Fara Filiorum Petri, Filetto, San Martino sulla Marrucina, Vacri

Istanza di concessione di stoccaggio

SAN BENEDETTO STOCCAGGIO

Id	Richiedenti	Presentazione	Area	Regione	Comuni
235	Gas Plus Storage (49% r.u.) Gaz de France International - Acea (51%)	14/09/2007	15,07	Marche	San Benedetto del Tronto, Monteprandone

Istanza di concessione di stoccaggio

SINARCA STOCCAGGIO

Id	Richiedenti	Presentazione	Area	Regione	Comuni
218	Gas Plus Italiana (60% r.u.) Edison Stoccaggio (40%)	15/06/2006	20,43	Molise	Guglionesi, Montecilfone, Montenero di Bisaccia, Palata

ISTANZE DI PERMESSO DI RICERCA DI RISORSE GEOTERMICHE

Decreto Legislativo 11 febbraio 2010, n. 22

La competenza normativa e amministrativa è regionale. I dati riportati sono forniti dai competenti uffici regionali.

Istanza di permesso di ricerca di risorse geotermiche

ARLENA DI CASTRO

Id	Richiedenti	Presentazione	Area	Regione	Comuni
476	Futuro Energia (100%)	06/03/2023	91,40	Lazio	Cellere, Piansano, Capodimonte, Marta, Canino, Tessennano, Arlena di castro, Toscana.

Istanza di permesso di ricerca di risorse geotermiche

CAMPO GEOTERMICO EOLIANO

Id	Richiedenti	Presentazione	Area	Regione	Comuni
363	K Energy (100%)	25/05/2009	102,40	Sicilia	Lipari, Salina, Leni, Malfa

Istanza di permesso di ricerca di risorse geotermiche

CAMPO GEOTERMICO SCIACCA

Id	Richiedenti	Presentazione	Area	Regione	Comuni
373	K Energy (100%)	25/05/2009	460,00	Sicilia	Bisaquino- Bivona, Burgio, Calamonaci, Caltabellotta, Cattolica Eraclea, Cianciana, Lucca Sicula, Ribera, Sambuco di Sicilia, Sciacca, Villafranza Sicula

Istanza di permesso di ricerca di risorse geotermiche

CASANOVA

Id	Richiedenti	Presentazione	Area	Regione	Comuni
656	Sorgenja Renewables (100%)	23/12/2015	35,07	Toscana	Chiusdino e Monticiano

Istanza di permesso di ricerca di risorse geotermiche

FABBRICA

Id	Richiedenti	Presentazione	Area	Regione	Comuni
653	Enel Green Power Italia (100%)	04/08/2023	52,45	Toscana	Lajatico, Montecatini Val di Cecina, Peccioli e Volterra

Istanza di permesso di ricerca di risorse geotermiche

GARDA SUD

Id	Richiedenti	Presentazione	Area	Regione	Comuni
528	Garda Uno (100%)	21/12/2011	115,00	Lombardia	Brescia: Padenghe sul Garda, Lonato del Gardo, Desenzano del Gardo, Sirmione, Pozzolnogo. Mantova: Castiglione delle stiviere, Monzambano.

Istanza di permesso di ricerca di risorse geotermiche

LA FORNACE

Id	Richiedenti	Presentazione	Area	Regione	Comuni
652	Enel Green Power Italia (100%)	06/04/2023	60,24	Toscana	Chiusdino, Monticiano e Sovicille

Istanza di permesso di ricerca di risorse geotermiche

MONTE TERMINE

Id	Richiedenti	Presentazione	Area	Regione	Comuni
654	Enel Green Power Italia (100%)		94,32	Lazio	Barbarano Romano, Bassano Romano, Capranica, Oriolo Romano, Sutri, Vejano, Bracciano, Canale Monterano, Manziana.

Istanza di permesso di ricerca di risorse geotermiche

PANTELLERIA

Id	Richiedenti	Presentazione	Area	Regione	Comuni
631	Pantelleria Geotermia Verde (100%)	05/08/2021	83,72	Sicilia	Pantelleria

Istanza di permesso di ricerca di risorse geotermiche

PONTE A RIGO

Id	Richiedenti	Presentazione	Area	Regione	Comuni
648	Geotermia Zero Emissioni Italia (100%)	03/03/2023	30,24	Lazio Toscana	Viterbo: Procono e Acquapendente - Siena: Piancastagnaio e San Casciano dei Bagni

Istanza di permesso di ricerca di risorse geotermiche

PRATA

Id	Richiedenti	Presentazione	Area	Regione	Comuni
645	Geotermia Zero Emissioni Italia (100%)	09/02/2023	34,94	Toscana	Massa Marittima e Montieri

Istanza di permesso di ricerca di risorse geotermiche

RIMIGLIANO

Id	Richiedenti	Presentazione	Area	Regione	Comuni
649	Chiusa Grande (100%)	17/03/2023	40,83	Toscana	Campiglia Marittima, Piombino, San Vincenzo

Istanza di permesso di ricerca di risorse geotermiche

S. LORENZO A MERSE

Id	Richiedenti	Presentazione	Area	Regione	Comuni
647	Geotermia Zero Emissioni Italia (100%)	14/03/2023	90,38	Toscana	Monticiano, Sovicille, Monteroni D'Arbia e Murlo

Istanza di permesso di ricerca di risorse geotermiche

STRIBUGLIANO

Id	Richiedenti	Presentazione	Area	Regione	Comuni
644	Gesto Italia (100%)	13/01/2023	70,13	Toscana	Arcidosso, Cinigiano e Castel del Piano

Istanza di permesso di ricerca di risorse geotermiche

TORRIMPIETRA

Id	Richiedenti	Presentazione	Area	Regione	Comuni
655	Gesto Italia (100%)		107,55	Lazio	Fiumicino, Roma, Cerveteri.

Istanza di permesso di ricerca di risorse geotermiche

TUSCANIA

Id	Richiedenti	Presentazione	Area	Regione	Comuni
585	Futuro Energia (100%)	19/12/2011	71,20	Lazio	Tuscania, Monteromano

ISTANZE DI CONCESSIONE DI COLTIVAZIONE DI RISORSE GEOTERMICHE

Decreto Legislativo 11 febbraio 2010, n. 22

La competenza normativa e amministrativa è regionale. I dati riportati sono forniti dai competenti uffici regionali.

Istanza di concessione di coltivazione di risorse geotermiche

LE CASCINELLE

Id	Richiedenti	Presentazione	Area	Regione	Comuni
627	Sorgenia Le Cascinelle (100%)	11/04/2019	45,42	Toscana	Abbadia San Salvatore, Castiglione d'Orcia, Radicofani e San Casciano dei Bagni

Istanza di concessione di coltivazione di risorse geotermiche

MAZZOLLA

Id	Richiedenti	Presentazione	Area	Regione	Comuni
628	Gesto Italia (100%)	27/09/2019	20,06	Toscana	Pomarance e Volterra

Istanza di concessione di coltivazione di risorse geotermiche

QUALTRA

Id	Richiedenti	Presentazione	Area	Regione	Comuni
629	Magma Energy Italia (100%)	03/04/2018	27,56	Toscana	Castelnuovo Val di Cecina, Casole d'Elsa e Radicondoli

ISTANZE DI PERMESSO DI RICERCA DI RISORSE GEOTERMICHE FINALIZZATO ALLA SPERIMENTAZIONE DI IMPIANTI PILOTA

Decreto Legislativo 11 febbraio 2010, n. 22, Decreto Legislativo 3 marzo 2011, n. 28 e Legge 7 agosto 2012, n. 134

Istanza di permesso di ricerca di risorse geotermiche finalizzato alla sperimentazione di impianti pilota

CASA DEL CORTO

Id	Richiedenti	Presentazione	Area	Regione	Comuni
488	Svolta Geotermica S.r.l. (100%)	25/11/2011	5,04	Toscana	Piancastagnaio, San Casciano dei Bagni, Abbadia S. Salvatore

Istanza di permesso di ricerca di risorse geotermiche finalizzato alla sperimentazione di impianti pilota

CASTELNUOVO

Id	Richiedenti	Presentazione	Area	Regione	Comuni
588	RGT-Rete Geotermica Toscana (100%)	29/04/2013	7,49	Toscana	Castelnuovo Val di Cecina, Radicondoli

Istanza di permesso di ricerca di risorse geotermiche finalizzato alla sperimentazione di impianti pilota

CORTOLLA

Id	Richiedenti	Presentazione	Area	Regione	Comuni
460	R.T.I. Renewem - Co.Svi.G. (100%)	24/08/2011	22,54	Toscana	Montecatini Val di Cecina

Istanza di permesso di ricerca di risorse geotermiche finalizzato alla sperimentazione di impianti pilota

LATERA

Id	Richiedenti	Presentazione	Area	Regione	Comuni
620	Latera Sviluppo (100%)	09/09/2016	37,76	Lazio	

Istanza di permesso di ricerca di risorse geotermiche finalizzato alla sperimentazione di impianti pilota

LUCIGNANO

Id	Richiedenti	Presentazione	Area	Regione	Comuni
615	Lucignano Pilot Project S.r.l. (100%)	24/08/2011	15,02	Toscana	Radicondoli

Istanza di permesso di ricerca di risorse geotermiche finalizzato alla sperimentazione di impianti pilota

MONTENERO

Id	Richiedenti	Presentazione	Area	Regione	Comuni
512	Gesto Italia (100%)	27/02/2012	30,19	Toscana	Arcidosso, Castel del Piano, Cinigiano

Istanza di permesso di ricerca di risorse geotermiche finalizzato alla sperimentazione di impianti pilota

SERRACONA

Id	Richiedenti	Presentazione	Area	Regione	Comuni
612	Graziella Green Power (100%)	10/11/2015	15,00	Toscana	Radicondoli

ISTANZE DI LICENZA DI ESPLORAZIONE PER LO STOCCAGGIO DI BLOSSIDO DI CARBONIO

Legge 4 giugno 2010, n. 96; Decreto Legislativo 14 settembre 2011, n. 162

Istanza di licenza di esplorazione per lo stoccaggio di biossido di carbonio

SIBILLA

Id	Richiedenti	Presentazione	Area	Zona
489	Indipendent Gas Management (100%)	03/02/2012	218,14	Zona B

ELENCO DEI TITOLI MINERARI VIGENTI
Aggiornamento al 31 dicembre 2024

PERMESSI DI RICERCA ACCORDATI IN TERRAFERMA

Legge 11 gennaio 1957, n. 6, Legge 21 luglio 1967, n. 613 e successive modificazioni, Legge 9 gennaio 1991, n. 9, Decreto del Presidente della Repubblica 18 aprile 1994, n. 484 e Decreto Legislativo 25 novembre 1996, n. 625

In terraferma sono vigenti n. 12 PERMESSI DI RICERCA per complessivi 2.255,71 Km²

Regione	Numero permessi	Superficie Km ²
BASILICATA	1	208,30
EMILIA ROMAGNA	9	1.158,41
LOMBARDIA	2	636,54
PIEMONTE	1	252,46

Nella tabella i titoli afferenti a due o più regioni sono conteggiati più volte, una per ciascuna regione mentre a ciascuna regione viene attribuita la parte di area del titolo minerario ad essa afferente.

Permesso di ricerca

BUGIA

Id	Titolari	Conferimento	Regione	Area	Provvedimenti
2100	ALEANNA ITALIA (100%)	28/09/2010	Emilia Romagna	144,20	Conferimento (28/09/2010) BUIG LIV-10 Sospensione decorso temporale (15/04/2015) BUIG LIX-4 Sospensione decorso temporale (11/10/2016) BUIG LX-10 Sospensione decorso temporale (07/02/2018) BUIG LXII-2 Trasferimento quote (06/04/2023) BUIG LXVII-4 Revoca parziale e ripermetrazione (20/12/2023) BUIG LXVII-12

Presentata, in data 25 gennaio 2022, istanza di rinuncia pubblicata nel BUIG Anno LXVI - N. 1 successivamente ritirata con istanza 19 aprile 2022 pubblicata nel BUIG Anno LXVI - N. 10.

PERIODI DI VIGENZA

Periodo	Data decreto	Provvedimento	Inizio	Fine	Anni	Note
1° periodo	28/09/2010	Conferimento	28/09/2010	28/09/2016	6	

Presentata, in data 26 settembre 2023, istanza di proroga pubblicata nel BUIG Anno LXVII - N. 9

SOSPENSIONI DEL DECORSO TEMPORALE

Inizio	Fine	Note	Giorni di sospensione
23/04/2014	23/10/2015	Sospeso dal 23/4/2014 fino alla pronuncia della Regione Emilia-Romagna e comunque per un periodo non superiore a 18 mesi.	549
24/10/2015	31/12/2017	Sospeso dal 24/10/2015 fino all'ottenimento dell'intesa da parte della Regione Emilia-Romagna in ordine all'autorizzazione a effettuare il rilievo geofisico 3D, e comunque non oltre il 31 dicembre 2017.	800
01/01/2018	30/09/2018		273

Il permesso è stato sospeso per un totale di 1.622 giorni (circa 4 anni e 5 mesi).

Permesso di ricerca

CADELBOSCO DI SOPRA

Id	Titolari	Conferimento	Regione	Area	Provvedimenti
2112	PO VALLEY OPERATIONS PTY (100%)	18/02/2011	Emilia Romagna	29,27	Conferimento (18/02/2011) BUIG LV-3 Trasferimento quote (06/02/2013) BUIG LVII-2 Sospensione decorso temporale (30/09/2013) BUIG LVII-9 Sospensione decorso temporale (17/12/2014) BUIG LVIII-12 Sospensione decorso temporale (22/07/2015) BUIG LIX-7 Sospensione decorso temporale (02/08/2017) BUIG LXI-8 Sospensione decorso temporale (22/03/2018) BUIG LXII-3 Trasferimento quote (21/02/2020) BUIG LXIV-2 Revoca parziale e ripermetrizzazione (29/09/2022) BUIG LXVI-9 Sospensione decorso temporale (26/08/2024) BUIG LXVIII-8

Presentata istanza di autorizzazione alla perforazione del pozzo esplorativo «ZINI 1» pubblicata nel BUIG Anno LVI - N. 3.

PERIODI DI VIGENZA

Periodo	Data decreto	Provvedimento	Inizio	Fine	Anni	Note
1° periodo	18/02/2011	Conferimento	18/02/2011	18/02/2017	6	

SOSPENSIONI DEL DECORSO TEMPORALE

Inizio	Fine	Note	Giorni di sospensione
24/06/2013	30/03/2014	Sospeso dal 24/6/2013 fino all'ottenimento del parere VIA ed intesa da parte della Regione Emilia Romagna e comunque non oltre 6 mesi a partire dalla data del decreto di sospensione (30/09/2013).	280
30/03/2014	30/03/2015	Sospeso dal 30/3/2014 fino all'ottenimento del parere VIA ed intesa da parte della Regione Emilia-Romagna e comunque per un periodo non superiore a 12 mesi.	366
30/03/2015	30/03/2016	Sospeso dal 30/3/2015 fino all'ottenimento del parere VIA ed intesa da parte della Regione Emilia-Romagna relativamente alla realizzazione dei pozzi ZINI 1, CANOLO 1 DIR e CANOLO 2 DIR e comunque per un periodo non superiore a 12 mesi.	367
30/03/2016	30/11/2017	Sospeso dal 30/3/2016 fino all'ottenimento del parere VIA ed intesa da parte della Regione Emilia-Romagna relativamente alla realizzazione dei pozzi ZINI 1, CANOLO 1 DIR e CANOLO 2 DIR e comunque per un periodo non superiore a 20 mesi.	611
30/11/2017	30/09/2019	Sospeso dal 30/11/2017 fino all'ottenimento del parere VIA ed intesa da parte della Regione Emilia-Romagna relativamente alla realizzazione dei pozzi ZINI 1, CANOLO 1 DIR e CANOLO 2 DIR e comunque per un periodo non superiore a 20 mesi.	670
01/10/2021	01/10/2025	Sospeso dal 1/10/2021 fino all'ottenimento del parere VIA ed intesa da parte della Regione Emilia-Romagna relativamente alla realizzazione dei pozzi ZINI 1, CANOLO 1 DIR e CANOLO 2 DIR e comunque per un periodo non superiore a 48 mesi.	1.462 (1191 trascorsi)

Attualmente sospeso (271 giorni di sospensione restanti).

Il permesso è stato sospeso per un totale di 3.485 giorni (circa 9 anni e 7 mesi).

Permesso di ricerca

CALCIO

Id	Titolari	Conferimento	Regione	Area	Provvedimenti
2113	PENGAS ITALIANA (100%)	07/03/2011	Lombardia	539,40	Conferimento (07/03/2011) BUIG LV-4 Sospensione decorso temporale (15/12/2017) BUIG LXI-12 Sospensione decorso temporale (05/11/2018) BUIG LXII-1 Conferma dell'area (22/07/2022) BUIG LXVI-9

Presentata istanza di autorizzazione alla perforazione del pozzo esplorativo «FONTANELLA 1» pubblicata nel BUIG Anno LX - N. 12.

PERIODI DI VIGENZA

Periodo	Data decreto	Provvedimento	Inizio	Fine	Anni	Note
1° periodo	07/03/2011	Conferimento	07/03/2011	07/03/2017	6	

Presentata, in data 13 luglio 2022, istanza di proroga pubblicata nel BUIG Anno LXVI - N. 7

SOSPENSIONI DEL DECORSO TEMPORALE

Inizio	Fine	Note	Giorni di sospensione
31/12/2016	30/06/2018	Sospeso dal 31/12/2016 fino al rilascio dell'intesa da parte della Regione Emilia-Romagna, e comunque per un periodo non superiore a 18 mesi.	547
30/06/2018	31/12/2019	Sospeso dal 30/06/2018 fino al rilascio dell'intesa da parte della Regione Emilia-Romagna e autorizzazioni alla perforazione del pozzo FONTANELLA 1, e comunque per un periodo non superiore a mesi 18	550

Il permesso è stato sospeso per un totale di 1.097 giorni (circa 3 anni).

Permesso di ricerca

CASCINA GRAZIOSA

Id	Titolari	Conferimento	Regione	Area	Provvedimenti
2131	ALEANNA ITALIA (100%)	21/07/2014	Lombardia Piemonte	349,60	Conferimento (21/07/2014) BUIG LVIII-7 Cambio intestazione quote (14/03/2017) BUIG LXI-3 Revoca parziale e ripermetratura (22/07/2022) BUIG LXVI-9

Presentata, in data 25 gennaio 2022, istanza di rinuncia successivamente ritirata con istanza del 22 aprile 2022 pubblicata nel BUIG Anno LXVI - N.4

PERIODI DI VIGENZA

Periodo	Data decreto	Provvedimento	Inizio	Fine	Anni	Note
1° periodo	21/07/2014	Conferimento	21/07/2014	21/07/2020	6	

Presentata, in data 21 marzo 2023, istanza di proroga pubblicata nel BUIG Anno LXVII - N. 3

Permesso di ricerca

FANTOZZA

Id	Titolari	Conferimento	Regione	Area	Provvedimenti
2106	ALEANNA ITALIA (100%)	12/11/2010	Emilia Romagna	58,43	Conferimento (12/11/2010) BUIG LIV-12 Sospensione decorso temporale (06/11/2015) BUIG LIX-11 Sospensione decorso temporale (11/10/2016) BUIG LX-10 Sospensione decorso temporale (07/02/2018) BUIG LXII-2 Trasferimento quote (06/04/2023) BUIG LXVII-4 Revoca parziale e ripermetrazione (20/12/2023) BUIG LXVII-12

Presentata, in data 18 giugno 2013, istanza di sospensione del decorso temporale pubblicata sul BUIG Anno LVII - N. 7 ed in seguito rinunciata con istanza presentata in data 10 novembre 2015 e pubblicata sul BUIG Anno LIX - N. 11.

Presentata, in data 25 gennaio 2022, istanza di rinuncia pubblicata nel BUIG Anno LXVI - N. 2 successivamente ritirata con istanza 19 aprile 2022 pubblicata nel BUIG Anno LXVI - N. 10.

PERIODI DI VIGENZA

Periodo	Data decreto	Provvedimento	Inizio	Fine	Anni	Note
1° periodo	12/11/2010	Conferimento	12/11/2010	12/11/2016	6	

Presentata, in data 26 settembre 2023, istanza di proroga pubblicata nel BUIG Anno LXVII - N. 9

SOSPENSIONI DEL DECORSO TEMPORALE

Inizio	Fine	Note	Giorni di sospensione
23/04/2014	16/07/2015		450
16/07/2015	31/12/2017	Sospeso dal 16/7/2015 fino alla pronuncia di compatibilità ambientale e conseguente intesa della Regione Emilia-Romagna per l'esecuzione del rilievo geofisico 3D, e comunque non oltre il 31 dicembre 2017.	900
01/01/2018	30/09/2018		273

Il permesso è stato sospeso per un totale di 1.623 giorni (circa 4 anni e 5 mesi).

Permesso di ricerca
GRATTASASSO

Id	Titolari	Conferimento	Regione	Area	Provvedimenti
2111	PO VALLEY OPERATIONS PTY (100%)	25/01/2011	Emilia Romagna	12,17	Conferimento (25/01/2011) BUIG LV-2 Differimento termine inizio lavori (08/11/2013) BUIG LVII-11 Sospensione decorso temporale (08/11/2013) BUIG LVII-11 Sospensione decorso temporale (17/12/2014) BUIG LVIII-12 Sospensione decorso temporale (22/07/2015) BUIG LIX-7 Sospensione decorso temporale (27/07/2017) BUIG LXI-7 Sospensione decorso temporale (22/03/2018) BUIG LXII-3 Revoca parziale e riperimetrazione (29/09/2022) BUIG LXVI-9 Sospensione decorso temporale (26/08/2024) BUIG LXVIII-8

PERIODI DI VIGENZA

Periodo	Data decreto	Provvedimento	Inizio	Fine	Anni	Note
1° periodo	25/01/2011	Conferimento	25/01/2011	25/01/2017	6	

SOSPENSIONI DEL DECORSO TEMPORALE

Inizio	Fine	Note	Giorni di sospensione
24/06/2013	08/05/2014	Sospeso dal 24/6/2013 fino all'ottenimento del parere VIA ed intesa da parte della regione Emilia Romagna e comunque non oltre 6 mesi a partire dalla data del decreto di sospensione (8/11/2013).	319
08/05/2014	08/05/2015	Sospeso dal 08/5/2014 fino all'ottenimento del parere VIA ed intesa da parte della Regione Emilia-Romagna e comunque per un periodo non superiore a 12 mesi.	366
08/05/2015	08/05/2016	Sospeso dal 08/5/2015 fino all'ottenimento del parere VIA ed intesa da parte della Regione Emilia-Romagna relativamente alla realizzazione del pozzo CANOLO 1 DIR e comunque per un periodo non superiore a 12 mesi.	367
08/05/2016	08/11/2017	Sospeso dal 08/5/2016 fino all'ottenimento del parere VIA ed intesa da parte della Regione Emilia-Romagna relativamente alla realizzazione del pozzo CANOLO 1 DIR e comunque per un periodo non superiore a 18 mesi.	550
08/11/2017	08/05/2019	Sospeso dal 08/11/2017 fino all'ottenimento del parere VIA ed intesa da parte della Regione Emilia-Romagna relativamente alla realizzazione del pozzo CANOLO 1 DIR e comunque per un periodo non superiore a 18 mesi.	547
01/10/2021	01/10/2025	Sospeso dal 1/10/2021 fino all'ottenimento del parere VIA ed intesa da parte della Regione Emilia-Romagna relativamente alla realizzazione del pozzo CANOLO 1 DIR e comunque per un periodo non superiore a 48 mesi.	1.462 (1191 trascorsi)

Attualmente sospeso (271 giorni di sospensione restanti).

Il permesso è stato sospeso per un totale di 3.340 giorni (circa 9 anni e 2 mesi).

Permesso di ricerca

LA PROSPERA

Id	Titolari	Conferimento	Regione	Area	Provvedimenti
691	ALEANNA ITALIA (100%)	22/09/2008	Emilia Romagna	104,87	Conferimento (22/09/2008) BUIG LII-10 Trasferimento quote (14/04/2014) BUIG LVIII-4 Trasferimento quote (30/03/2017) BUIG LXI-4 Sospensione decorso temporale (13/06/2018) BUIG LXII-6 Trasferimento quote (04/10/2022) BUIG LXVI-10 Trasferimento quote (06/04/2023) BUIG LXVII-4

Presentata istanza di concessione di coltivazione «GRADIZZA» pubblicata nel BUIG Anno LVIII - N. 3.

Presentata, in data 17 gennaio 2022, istanza di variazione dell'area del titolo pubblicata nel BUIG Anno LXVI - N. 1

PERIODI DI VIGENZA

Periodo	Data decreto	Provvedimento	Inizio	Fine	Anni	Note
1° periodo	22/09/2008	Conferimento	22/09/2008	22/09/2014	6	

Presentata, in data 6 ottobre 2014, istanza di proroga pubblicata nel BUIG Anno LVIII - N. 10

Presentata, in data 17 gennaio 2022, istanza di proroga con riduzione pubblicata nel BUIG Anno LXVI - N. 1

SOSPENSIONI DEL DECORSO TEMPORALE

Inizio	Fine	Note	Giorni di sospensione
19/09/2014	13/12/2018	Sospeso dal 19/09/2014 fino all'emanazione dell'intesa, e comunque non oltre sei mesi dalla data del decreto di sospensione.	1.547

Il permesso è stato sospeso per un totale di 1.547 giorni (circa 4 anni e 3 mesi).

Permesso di ricerca

PONTE DEI GRILLI

Id	Titolari	Conferimento	Regione	Area	Provvedimenti
699	ALEANNA ITALIA (100%)	30/03/2009	Emilia Romagna	258,45	Conferimento (30/03/2009) BUIG LIII-4 Sospensione decorso temporale (12/11/2015) BUIG LIX-11 Sospensione decorso temporale (11/10/2016) BUIG LX-10 Proroga (12/10/2017) BUIG LXI-10 Conferma dell'area (22/07/2022) BUIG LXVI-9 Sospensione decorso temporale (09/11/2022) BUIG LXVI-11 Trasferimento quote (06/04/2023) BUIG LXVII-4 Sospensione decorso temporale (15/03/2024) BUIG LXVIII-3

Presentata istanza di autorizzazione alla perforazione del pozzo esplorativo «ARMONIA 1 DIR» pubblicata nel BUIG Anno LVIII - N. 9.

PERIODI DI VIGENZA

Periodo	Data decreto	Provvedimento	Inizio	Fine	Anni	Note
1° periodo	30/03/2009	Conferimento	30/03/2009	30/03/2015	6	
1ª proroga	12/10/2017	Proroga	11/02/2017	11/02/2020	3	

SOSPENSIONI DEL DECORSO TEMPORALE

Inizio	Fine	Note	Giorni di sospensione
08/08/2014	16/07/2015		343
09/07/2015	15/06/2016		343
20/12/2017	13/02/2019	Sospeso dal 20 dicembre 2017, data della seconda riunione della Conferenza di Servizi per la perforazione del pozzo esplorativo «ARMONIA 1 DIR», fino al 13 febbraio 2019, data di sospensione dei permessi di ricerca imposta dalla legge n. 12/2019.	421
01/10/2021	01/10/2023	Sospeso dal 1 ottobre 2021, fino al rilascio dell'intesa della Regione Emilia-Romagna e conseguente autorizzazione definitiva della perforazione del pozzo «ARMONIA 1 DIR» e, comunque, per un periodo non superiore a 24 mesi.	731
01/10/2023	01/10/2025	Sospeso dal 1 ottobre 2023, fino al rilascio dell'intesa della Regione Emilia-Romagna e conseguente autorizzazione definitiva della perforazione del pozzo «ARMONIA 1 DIR» e, comunque, per un periodo non superiore a 24 mesi.	732 (461 trascorsi)

Attualmente sospeso (271 giorni di sospensione restanti).

Il permesso è stato sospeso per un totale di 2.299 giorni (circa 6 anni e 4 mesi).

Permesso di ricerca

PORTOMAGGIORE

Id	Titolari	Conferimento	Regione	Area	Provvedimenti
2114	ALEANNA ITALIA (100%)	18/03/2011	Emilia Romagna	261,40	Conferimento (18/03/2011) BUIG LV-4 Cambio intestazione quota (29/07/2013) BUIG LVII-8 Cambio intestazione quota (11/10/2013) BUIG LVII-10 Cambio intestazione quote (14/03/2017) BUIG LXI-3 Sospensione decorso temporale (01/10/2018) BUIG LXII-10 Revoca parziale e ripermetrazione (22/07/2022) BUIG LXVI-9

Presentata istanza di autorizzazione alla perforazione del pozzo esplorativo «MALERBINA 1 DIR» pubblicata nel BUIG Anno LIX - N. 4.

PERIODI DI VIGENZA

Periodo	Data decreto	Provvedimento	Inizio	Fine	Anni	Note
1° periodo	18/03/2011	Conferimento	18/03/2011	18/03/2017	6	

Presentata, in data 4 novembre 2022, istanza di proroga pubblicata nel BUIG Anno LXVI - N. 11

SOSPENSIONI DEL DECORSO TEMPORALE

Inizio	Fine	Giorni di sospensione
17/12/2015	31/12/2018	1.111

Il permesso è stato sospeso per un totale di 1.111 giorni (circa 3 anni e 1 mese).

Presentata, in data 21 marzo 2023, istanza di sospensione del decorso temporale pubblicata nel BUIG Anno LXVII - N. 3

Permesso di ricerca

SAN MARCO

Id	Titolari	Conferimento	Regione	Area	Provvedimenti
525	ALEANNA ITALIA (100%)	10/07/2002	Emilia Romagna	269,90	Conferimento (10/07/2002) BUIG XLVI-8 Trasferimento (19/02/2003) BUIG XLVII-3 Trasferimento (27/10/2004) BUIG XLVIII-11 Proroga (19/05/2009) BUIG LIII-6 Trasferimento (22/02/2010) BUIG LIV-3 Trasferimento (09/04/2010) BUIG LIV-5 Cambio intestazione (12/07/2010) BUIG LIV-8 Proroga (28/11/2012) BUIG LVI-12 Rettifica (05/02/2013) BUIG LVII-2 Sospensione decorso temporale (03/03/2014) BUIG LVIII-3 Sospensione decorso temporale (04/02/2015) BUIG LIX-2 Cambio intestazione quote (14/03/2017) BUIG LXI-3 Sospensione decorso temporale (09/05/2017) BUIG LXI-5 Sospensione decorso temporale (10/07/2018) BUIG LXII-7 Riduzione area (03/01/2019) BUIG LXII-12 Revoca parziale e ripermetrizzazione (22/07/2022) BUIG LXVI-9 Sospensione decorso temporale (29/09/2022) BUIG LXVI-9 Sospensione decorso temporale (28/03/2024) BUIG LXVIII-3

L'area del permesso è stata ridotta con Decreto 03/01/2019 a seguito del conferimento della Concessione di coltivazione «BAGNACAVALLO».

Presentata istanza autorizzazione pozzo esplorativo «ROSETTA 1 DIR» pubblicata nel BUIG Anno LVI - N. 10.

Presentata istanza autorizzazione pozzo esplorativo «LUGATTI 1 DIR» pubblicata nel BUIG Anno LVII - N. 12.

Presentata istanza di rinuncia alla perforazione del pozzo esplorativo «LUGATTI 1 DIR» pubblicata nel BUIG Anno LXI - N. 11.

Presentata istanza autorizzazione alla perforazione pozzo esplorativo «FORNACE 2 DIR» pubblicata nel BUIG Anno LXVI -N.7.

PERIODI DI VIGENZA

Periodo	Data decreto	Provvedimento	Inizio	Fine	Anni	Note
1° periodo	10/07/2002	Conferimento	10/07/2002	10/07/2008	6	
1ª proroga	19/05/2009	Proroga	10/07/2008	10/07/2011	3	
2ª proroga	28/11/2012	Proroga	10/07/2011	10/07/2014	3	Modificato con decreto di rettifica del 05/02/2013

SOSPENSIONI DEL DECORSO TEMPORALE

Inizio	Fine	Note	Giorni di sospensione
22/11/2013	22/05/2014		182
23/05/2014	23/05/2015	Sospeso dal 23/5/2014 fino all'ottenimento del parere VIA ed intesa da parte della Regione Emilia-Romagna relativamente alla perforazione del pozzo ROSETTA 1 DIR e comunque per un periodo non superiore a 12 mesi.	366
23/05/2015	23/09/2017	Sospeso dal 23/5/2015 fino all'ottenimento del parere VIA ed intesa da parte della Regione Emilia-Romagna relativamente alla perforazione del pozzo ROSETTA 1 DIR e comunque per un periodo non superiore a 28 mesi.	855
23/09/2017	23/03/2019	Sospeso dal 23/9/2017 fino all'ottenimento del parere VIA ed intesa da parte della Regione Emilia-Romagna relativamente alla perforazione del pozzo ROSETTA 1 DIR e comunque per un periodo non superiore a 18 mesi.	547
01/10/2021	01/10/2023	Sospeso dal 1/10/2021 fino all'ottenimento del parere VIA ed intesa da parte della Regione Emilia-Romagna relativamente alla perforazione del pozzo ROSETTA 1 DIR e comunque per un periodo non superiore a 24 mesi.	731
01/10/2023	01/10/2025	Sospeso dal 1/10/2023 fino all'ottenimento del parere VIA ed intesa da parte della Regione Emilia-Romagna relativamente alla perforazione del pozzo ROSETTA 1 DIR e comunque per un periodo non superiore a 24 mesi.	732 (461 trascorsi)

Attualmente sospeso (271 giorni di sospensione restanti).

Il permesso è stato sospeso per un totale di 3.142 giorni (circa 8 anni e 7 mesi).

Permesso di ricerca

SERRA S. BERNARDO

Id	Titolari	Conferimento	Regione	Area	Provvedimenti
410	ENI (63,34% r.u.) ROCKHOPPER CIVITA (22,89%) TOTALENERGIES EP ITALIA (13,77%)	11/07/1994	Basilicata	208,30	Conferimento (11/07/1994) BUIG XXXVIII-8 Trasferimento quota (06/03/1995) BUIG XXXIX-4 Trasferimento quota e nomina r.u. (14/06/1996) BUIG XL-7 Cambio intestazione quota (14/06/1996) BUIG XL-7 Trasferimento quote (05/12/1996) BUIG XLI-1 Trasferimento quota (28/08/1997) BUIG XLI-9 Cambio intestazione quota (13/02/1998) BUIG XLII-3 Trasferimento quota (20/02/1998) BUIG XLII-3 Assunzione quota (21/09/1998) BUIG XLII-10 Trasferimento quote (05/02/1999) BUIG XLIII-3 Cambio intestazione quota (20/03/2000) BUIG XLIV-4 Cambio intestazione quota (29/11/2000) BUIG XLIV-12 Cambio intestazione quota (20/04/2001) BUIG XLV-5 Assunzione quota (25/03/2002) BUIG XLVI-4 Trasferimento quota (05/04/2002) BUIG XLVI-12 Sospensione decorrenza vigenza (14/06/2002) BUIG XLVI-7 Cambio intestazione quota (16/07/2003) BUIG XLVII-8 Trasferimento quota (10/11/2003) BUIG XLVII-12 Intestazione quota (12/02/2004) BUIG XLVIII-3 Determinazione scadenza vigenza (30/06/2005) BUIG XLIX-7 Trasferimento quota (30/06/2005) BUIG XLIX-7 Proroga e riduzione (30/08/2005) BUIG XLIX-9 Assunzione quota (30/03/2007) BUIG LI-4 Sospensione decorso temporale (17/12/2007) BUIG LII-1 Cambio intestazione quota (16/04/2008) BUIG LII-5 Sospensione decorso temporale (09/07/2008) BUIG LII-8 Trasferimento quote (09/07/2008) BUIG LII-8 Trasferimento quota (09/02/2010) BUIG LIV-3 Modifica denominazione sociale (23/02/2015) BUIG LIX-2 Nomina r.u. (30/05/2016) BUIG LX-5 Cambio intestazione quota (29/03/2022) BUIG LXVI-3 Trasferimento quote (02/05/2022) BUIG LXVI-5 Revoca parziale e ripermetratura (22/07/2022) BUIG LXVI-10

PERIODI DI VIGENZA

Periodo	Data decreto	Provvedimento	Inizio	Fine	Anni	Note
1° periodo	11/07/1994	Conferimento	11/07/1994	11/07/2000	6	
1ª proroga	30/08/2005	Proroga e riduzione	23/02/2005	23/02/2008	3	

SOSPENSIONI DEL DECORSO TEMPORALE

Inizio	Fine	Note	Giorni di sospensione
05/11/2007		Sospeso dal 5/11/2007 (data parere favorevole VIA della regione) sino alla data di rilascio intesa da parte della Regione Basilicata. Con successivo decreto sarà determinato il termine finale della sospensione.	6.271
11/07/2000	22/05/2005		1.777
30/04/2007	05/11/2007		190

Il permesso è stato sospeso per un totale di 8.238 giorni (circa 22 anni e 7 mesi).

Permesso di ricerca

TORRE DEL MORO

Id	Titolari	Conferimento	Regione	Area	Provvedimenti
2137	PO VALLEY OPERATIONS PTY (100%)	08/02/2017	Emilia Romagna	19,72	Conferimento (08/02/2017) BUIG LXI-2 Revoca parziale e riperimetrazione (29/09/2022) BUIG LXVI-9

PERIODI DI VIGENZA

Periodo	Data decreto	Provvedimento	Inizio	Fine	Anni	Note
1° periodo	08/02/2017	Conferimento	08/02/2017	08/02/2023	6	

PERMESSI DI RICERCA ACCORDATI IN MARE

Legge 11 gennaio 1957, n. 6, Legge 21 luglio 1967, n. 613 e successive modificazioni, Legge 9 gennaio 1991, n. 9, Decreto del Presidente della Repubblica 18 aprile 1994, n. 484 e Decreto Legislativo 25 novembre 1996, n. 625

Nel sottofondo marino sono vigenti n. 6 PERMESSI DI RICERCA per complessivi 3.877,98 Km²

Zona marina	Numero permessi	Superficie Km ²
ZONA A	1	105,60
ZONA B	1	423,70
ZONA C	1	4,50
ZONA F	4	2.975,60
ZONA G	1	368,58

Nella tabella i titoli afferenti a due o più zone marine sono conteggiati più volte, una per ciascuna zona mentre a ciascuna zona marina viene attribuita la parte di area del titolo minerario ad essa afferente.

Permesso di ricerca

B.R273.EN

Id	Titolari	Conferimento	Zona	Area	Provvedimenti
2006	ALEANNA ITALIA (100%)	18/03/2015	Zona A Zona B	529,30	Conferimento (18/03/2015) BUIG LIX-3 Cambio intestazione quote (14/03/2017) BUIG LXI-3 Revoca parziale e ripermetrazione (29/12/2023) BUIG LXVII-12

Presentata, in data 25 gennaio 2022, istanza di rinuncia successivamente ritirata con istanza del 22 aprile 2022 pubblicata nel BUIG Anno LXVI - N.4

PERIODI DI VIGENZA

Periodo	Data decreto	Provvedimento	Inizio	Fine	Anni	Note
1° periodo	18/03/2015	Conferimento	18/03/2015	18/03/2021	6	

Presentata, in data 28 settembre 2023, istanza di proroga pubblicata nel BUIG Anno LXVII - N. 9

Permesso di ricerca

F.R 41.GM

Id	Titolari	Conferimento	Zona	Area	Provvedimenti
2135	GLOBAL MED (100%)	15/12/2016	Zona F	748,40	Conferimento (15/12/2016) BUIG LX-12 Sospensione decorso temporale (29/12/2017) BUIG LXII-1

PERIODI DI VIGENZA

Periodo	Data decreto	Provvedimento	Inizio	Fine	Anni	Note
1° periodo	15/12/2016	Conferimento	15/12/2016	15/12/2022	6	

SOSPENSIONI DEL DECORSO TEMPORALE

Inizio	Fine	Note	Giorni di sospensione
18/02/2017	04/01/2019	Sospeso dal 18/02/2017 fino al 04/01/2019, data dell'ultima sentenza definitiva di pronuncia in merito ai ricorsi presentati al TAR Lazio dalla Regione Calabria e dai Comuni di Crosia, Crotone, Rossano e Villapiana.	686

Il permesso è stato sospeso per un totale di 686 giorni (circa 1 anno e 11 mesi).

Permesso di ricerca

F.R 42.GM

Id	Titolari	Conferimento	Zona	Area	Provvedimenti
2136	GLOBAL MED (100%)	15/12/2016	Zona F	748,60	Conferimento (15/12/2016) BUIG LX-12 Sospensione decorso temporale (29/12/2017) BUIG LXII-1

PERIODI DI VIGENZA

Periodo	Data decreto	Provvedimento	Inizio	Fine	Anni	Note
1° periodo	15/12/2016	Conferimento	15/12/2016	15/12/2022	6	

SOSPENSIONI DEL DECORSO TEMPORALE

Inizio	Fine	Note	Giorni di sospensione
18/02/2017	04/01/2019	Sospeso dal 18/02/2017 fino al 04/01/2019, data dell'ultima sentenza definitiva di pronuncia in merito ai ricorsi presentati al TAR Lazio dalla Regione Calabria e dai Comuni di Crosia, Crotone, Rossano e Villapiana.	686

Il permesso è stato sospeso per un totale di 686 giorni (circa 1 anno e 11 mesi).

Permesso di ricerca

F.R 43.GM

Id	Titolari	Conferimento	Zona	Area	Provvedimenti
2138	GLOBAL MED (100%)	07/12/2018	Zona F	729,50	Conferimento (07/12/2018) BUIG LXII-12 Revoca parziale e riperimetrazione (29/12/2023) BUIG LXVII-12

PERIODI DI VIGENZA

Periodo	Data decreto	Provvedimento	Inizio	Fine	Anni	Note
1° periodo	07/12/2018	Conferimento	07/12/2018	07/12/2024	6	

Permesso di ricerca

F.R 45.GM

Id	Titolari	Conferimento	Zona	Area	Provvedimenti
2140	GLOBAL MED (100%)	07/12/2018	Zona F	749,10	Conferimento (07/12/2018) BUIG LXII-12 Revoca parziale e riperimetrazione (29/12/2023) BUIG LXVII-12

PERIODI DI VIGENZA

Periodo	Data decreto	Provvedimento	Inizio	Fine	Anni	Note
1° periodo	07/12/2018	Conferimento	07/12/2018	07/12/2024	6	

Permesso di ricerca

G.R 14.AG

Id	Titolari	Conferimento	Zona	Area	Provvedimenti
656	ENI MEDITERRANEA IDROCARBURI (60% r.u.) ENERGEAN ITALY (40%)	08/11/1999	Zona C Zona G	373,08	Conferimento (08/11/1999) BUIG XLIII-12 Trasferimento quote (23/04/2001) BUIG XLV-5 Trasferimento quota (25/03/2002) BUIG XLVI-4 Trasferimento quota (25/03/2002) BUIG XLVI-4 Approvazione programma lavori unitario (19/09/2003) BUIG XLVII-10 Intestazione quota (12/02/2004) BUIG XLVIII-3 Cambio intestazione quota (30/06/2005) BUIG XLIX-7 Approvazione programma lavori unitario (02/11/2005) BUIG XLIX-12 Proroga e riduzione (02/11/2005) BUIG XLIX-12 Trasferimento quota e nomina r.u. (27/01/2006) BUIG L-2 Proroga e riduzione (12/11/2008) BUIG LII-12 Sospensione decorso temporale (25/02/2011) BUIG LV-3 Sospensione decorso temporale (05/08/2014) BUIG LVIII-8 Riduzione area (30/03/2015) BUIG LIX-5 Sospensione decorso temporale (18/04/2018) BUIG LXII-4 Trasferimento quote (01/08/2018) BUIG LXII-7 Cambio intestazione quote (19/03/2021) BUIG LXV-3 Trasferimento quote e nomina r.u. (31/08/2023) BUIG LXVII-8 Sospensione decorso temporale (30/10/2024) BUIG LXVIII-10

PERIODI DI VIGENZA

Periodo	Data decreto	Provvedimento	Inizio	Fine	Anni	Note
1° periodo	08/11/1999	Conferimento	08/11/1999	08/11/2005	6	
1ª proroga	02/11/2005	Proroga e riduzione	08/11/2005	08/11/2008	3	
2ª proroga	12/11/2008	Proroga e riduzione	08/11/2008	08/11/2011	3	

SOSPENSIONI DEL DECORSO TEMPORALE

Inizio	Fine	Giorni di sospensione
22/06/2010	31/12/2012	924
19/03/2014	19/03/2016	732
18/03/2016	18/03/2020	1.462
01/10/2021	01/10/2027	2.192 (1191 trascorsi)

Attualmente sospeso (1001 giorni di sospensione restanti).

Il permesso è stato sospeso per un totale di 4.309 giorni (circa 11 anni e 10 mesi).

PERMESSI DI RICERCA CESSATI IN ATTESA DI RIPRISTINO MINERARIO DELL'AREA

Legge 11 gennaio 1957, n. 6, Legge 21 luglio 1967, n. 613 e successive modificazioni, Legge 9 gennaio 1991, n. 9, Decreto del Presidente della Repubblica 18 aprile 1994, n. 484 e Decreto Legislativo 25 novembre 1996, n. 625

Sono cessati in attesa di ripristino minerario dell'area n. 2 PERMESSI DI RICERCA per complessivi 561,72 Km²

Regione	Numero permessi	Superficie Km ²
ABRUZZO	1	35,72
ZONA A	1	526,00

Nella tabella i titoli afferenti a due o più regioni/zona marine sono conteggiati più volte, una per ciascuna regione/zona mentre a ciascuna regione/zona marina viene attribuita la parte di area del titolo minerario ad essa afferente.

Permesso di ricerca

MONTE PALLANO

Id	Titolari	Conferimento	Regione	Area	Provvedimenti
531	LNENERGY (90% r.u.) INTERGIE (10%)	13/02/2004	Abruzzo	35,72	Conferimento (13/02/2004) BUIG XLVIII-3 Sospensione decorso temporale (08/06/2006) BUIG L-7 Trasferimento quota (08/06/2006) BUIG L-7 Determinazione scadenza vigenza (10/01/2007) BUIG LI-2 Trasferimento quota (21/11/2017) BUIG LXI-11

Presentata istanza di concessione di coltivazione «COLLE SANTO» pubblicata nel BUIG Anno LIII - N. 3.

PERIODI DI VIGENZA

Periodo	Data decreto	Provvedimento	Inizio	Fine	Anni	Note
1° periodo	13/02/2004	Conferimento	13/02/2004	13/02/2010	6	

SOSPENSIONI DEL DECORSO TEMPORALE

Inizio	Fine	Giorni di sospensione
24/03/2006	09/06/2006	78

Il permesso è stato sospeso per un totale di 78 giorni (circa 3 mesi).

Permesso di ricerca

A.R 94.PY

Id	Titolari	Conferimento	Zona	Area	Provvedimenti
2003	PO VALLEY OPERATIONS PTY (100%)	10/07/2012	Zona A	526,00	Conferimento (10/07/2012) BUIG LVI-7 Rettifica (30/07/2012) BUIG LVI-7 Riperimetrazione (16/02/2015) BUIG LIX-2

Presentata istanza di concessione di coltivazione «d 40 A.C-.PY» pubblicata nel BUIG Anno LIX - N.8.

PERIODI DI VIGENZA

Periodo	Data decreto	Provvedimento	Inizio	Fine	Anni	Note
1° periodo	10/07/2012	Conferimento	10/07/2012	10/07/2018	6	

Presentata, in data 8 gennaio 2018, istanza di proroga con riduzione pubblicata nel BUIG Anno LXII - N. 1

PERMESSI DI RICERCA ACCORDATI IN SICILIA

Legge Regionale 3 luglio 2000 n.14

In Sicilia sono vigenti n. 5 PERMESSI DI RICERCA per complessivi 2.262,06 Km²

Regione	Numero permessi	Superficie Km ²
SICILIA	5	2.262,06

In Sicilia, per la sola terraferma, in virtù dello statuto speciale della regione, la competenza normativa e amministrativa è completamente autonoma. I dati riportati sono forniti dal competente ufficio regionale.

Permesso di ricerca

CASE LA ROCCA

Id	Titolari	Conferimento	Zona	Area	Provvedimenti
334	IRMINIO (100%)	28/02/2020	Sicilia	80,00	Conferimento (28/02/2019) BUIG -

PERIODI DI VIGENZA

Periodo	Data decreto	Provvedimento	Inizio	Fine	Anni	Note
1° periodo	28/02/2019	Conferimento	28/02/2020	28/02/2026	6	

Permesso di ricerca

FIUME TELLARO

Id	Titolari	Conferimento	Zona	Area	Provvedimenti
302	MAUREL ET PROM ITALIA (100%)	22/03/2004	Sicilia	660,37	Conferimento (22/03/2004) BUIG - Sospensione decorso temporale (31/03/2009) BUIG - Riduzione e modifica programma lavori (26/05/2009) BUIG - Cambio intestazione (04/11/2019) BUIG -

Sospeso dal 31 marzo 2009 per il tempo necessario ad ottemperare agli adempimenti imposti dall'Assessorato Regionale Territorio e Ambiente.

PERIODI DI VIGENZA

Periodo	Data decreto	Provvedimento	Inizio	Fine	Anni	Note
1° periodo	22/03/2004	Conferimento	22/03/2004	22/03/2010	6	

Permesso di ricerca

FRIDDANI

Id	Titolari	Conferimento	Zona	Area	Provvedimenti
305	ENI MEDITERRANEA IDROCARBURI (100%)	29/04/2009	Sicilia	691,56	Conferimento (19/11/2008) BUIG - Sospensione decorso temporale (30/06/2014) BUIG -

Sospeso dal 28 gennaio 2014, data di presentazione dell'istanza, nelle more del rilascio del provvedimento di valutazione positiva di incidenza, da parte dell'Assessorato Territorio e Ambiente della Regione Siciliana

PERIODI DI VIGENZA

Periodo	Data decreto	Provvedimento	Inizio	Fine	Anni	Note
1° periodo	19/11/2008	Conferimento	29/04/2009	29/04/2015	6	

Permesso di ricerca

PASSO DI PIAZZA

Id	Titolari	Conferimento	Zona	Area	Provvedimenti
304	ENI MEDITERRANEA IDROCARBURI (100%)	29/04/2009	Sicilia	734,13	Conferimento (19/11/2008) BUIG - Sospensione decorso temporale (30/06/2014) BUIG -

Sospeso dal 28 gennaio 2014, data di presentazione dell'istanza, nelle more del rilascio del provvedimento di valutazione positiva di incidenza, da parte dell'Assessorato Territorio e Ambiente della Regione Siciliana

PERIODI DI VIGENZA

Periodo	Data decreto	Provvedimento	Inizio	Fine	Anni	Note
1° periodo	19/11/2008	Conferimento	29/04/2009	29/04/2015	6	

Permesso di ricerca

SCICLI

Id	Titolari	Conferimento	Zona	Area	Provvedimenti
308	IRMINIO (100%)	29/05/2015	Sicilia	96,00	Conferimento (02/04/2015) BUIG - Sospensione decorso temporale (09/08/2017) BUIG -

Sospeso dal 16 ottobre 2016, data di presentazione dell'istanza al Ministero dell'Ambiente e della Tutela del Territorio e del Mare, nelle more della conclusione del procedimento di valutazione di impatto ambientale

PERIODI DI VIGENZA

Periodo	Data decreto	Provvedimento	Inizio	Fine	Anni	Note
1° periodo	02/04/2015	Conferimento	29/05/2015	29/05/2021	6	

CONCESSIONI DI COLTIVAZIONE ACCORDATE IN TERRAFERMA

Legge 11 gennaio 1957, n. 6, Legge 21 luglio 1967, n. 613 e successive modificazioni, Legge 9 gennaio 1991, n. 9, Decreto del Presidente della Repubblica 18 aprile 1994, n. 484 e Decreto Legislativo 25 novembre 1996, n. 625

In terraferma sono vigenti n. 86 CONCESSIONI DI COLTIVAZIONE per complessivi 3.580,21 Km²

Regione	Numero concessioni	Superficie Km ²
ABRUZZO	6	100,05
BASILICATA	11	1.071,67
CALABRIA	2	68,19
EMILIA ROMAGNA	32	747,10
LAZIO	1	12,88
LOMBARDIA	9	363,80
MARCHE	16	511,50
MOLISE	5	135,55
PIEMONTE	1	72,85
PUGLIA	6	177,20
TOSCANA	2	307,71
VENETO	2	11,71

Nella tabella i titoli afferenti a due o più regioni sono conteggiati più volte, una per ciascuna regione mentre a ciascuna regione viene attribuita la parte di area del titolo minerario ad essa afferente.

Concessione di coltivazione

AGLAVIZZA

Id	Titolari	Conferimento	Regione	Area	Provvedimenti
939	ROCKHOPPER CIVITA (100%)	17/12/2012	Abruzzo	7,32	Conferimento (17/12/2012) BUIG LVI-12 Modifica denominazione sociale (23/02/2015) BUIG LIX-2

Presentata, in data 15 dicembre 2023, istanza di variazione del programma lavori pubblicata nel BUIG Anno LXVII - N. 12

Presentata, in data 17 dicembre 2024, istanza di variazione del programma lavori pubblicata nel BUIG Anno LXVIII - N. 12

PERIODI DI VIGENZA

Periodo	Data decreto	Provvedimento	Inizio	Fine	Anni	Note
1° periodo	17/12/2012	Conferimento	17/12/2012	17/12/2032	20	

Concessione di coltivazione

BARIGAZZO

Id	Titolari	Conferimento	Regione	Area	Provvedimenti
704	AIMAG (100%)	23/11/1936	Emilia Romagna	1,43	Conferimento (23/11/1936) BUIG - Rinnovo (30/12/1959) BUIG IV-3 Assoggettamento L. 6/57 (30/12/1959) BUIG IV-3 Riassoggettamento R.D. 1443/27 (24/05/1963) BUIG VII-9 Rinnovo (07/01/1977) BUIG XXI-2 Rinnovo (01/04/1994) BUIG XXXVIII-5 Riassoggettamento L. 6/57 (20/08/1998) BUIG XLII-9 Cambio intestazione (22/12/2020) BUIG LXV-1 Proroga (18/07/2022) BUIG LXVI-7

PERIODI DI VIGENZA

Periodo	Data decreto	Provvedimento	Inizio	Fine	Anni	Note
1° periodo	23/11/1936	Conferimento	23/11/1936	23/11/1956	20	
1ª proroga	30/12/1959	Rinnovo	23/11/1956	22/11/1976	20	
2ª proroga	07/01/1977	Rinnovo	22/11/1976	22/11/1991	15	
3ª proroga	01/04/1994	Rinnovo	22/11/1991	22/11/2011	20	
4ª proroga	18/07/2022	Proroga	22/11/2011	22/11/2026	15	

Concessione di coltivazione

BOMBIANA

Id	Titolari	Conferimento	Regione	Area	Provvedimenti
884	LAZZI GAS (100%)	09/08/1994	Emilia Romagna	16,17	Conferimento (09/08/1994) BUIG XXXVIII-9

PERIODI DI VIGENZA

Periodo	Data decreto	Provvedimento	Inizio	Fine	Anni	Note
1° periodo	09/08/1994	Conferimento	09/08/1994	09/08/2024	30	

Presentata, in data 6 febbraio 2024, istanza di proroga pubblicata nel BUIG Anno LXVIII - N. 4

Concessione di coltivazione

CA' BELLAVISTA

Id	Titolari	Conferimento	Regione	Area	Provvedimenti
712	LAZZI GAS (100%)	26/04/1960	Emilia Romagna	1,54	Conferimento (26/04/1960) BUIG IV-6 Assoggettamento R.D. 1443/27 (24/05/1963) BUIG VII-9 Rinnovo (18/03/1980) BUIG XXIV-4 Rinnovo (01/04/1994) BUIG XXXVIII-5 Cambio intestazione (01/04/1994) BUIG XXXVIII-5 Riassoggettamento L. 6/57 (20/08/1998) BUIG XLII-9 Proroga (03/06/2003) BUIG XLVII-7 Proroga (24/06/2008) BUIG LII-7 Proroga (27/08/2012) BUIG LVI-9

PERIODI DI VIGENZA

Periodo	Data decreto	Provvedimento	Inizio	Fine	Anni	Note
1° periodo	26/04/1960	Conferimento	26/04/1960	26/04/1980	20	
1ª proroga	18/03/1980	Rinnovo	26/04/1980	26/04/1990	10	
2ª proroga	01/04/1994	Rinnovo	26/01/1990	26/01/2000	10	
3ª proroga	03/06/2003	Proroga	25/01/2000	25/01/2005	5	
4ª proroga	24/06/2008	Proroga	25/01/2005	26/01/2010	5	
5ª proroga	27/08/2012	Proroga	26/01/2010	26/01/2015	5	

Presentata, in data 15 dicembre 2014, istanza di proroga pubblicata nel BUIG Anno LIX - N. 3

Presentata, in data 11 aprile 2018, istanza di proroga pubblicata nel BUIG Anno LXII - N. 4

Presentata, in data 29 dicembre 2023, istanza di proroga pubblicata nel BUIG Anno LXVII - N. 12

Concessione di coltivazione

CAPO COLONNE

Id	Titolari	Conferimento	Regione	Area	Provvedimenti
809	ENI (100%)	03/09/1977	Calabria	64,68	Conferimento (03/09/1977) BUIG XXI-12 Cambio intestazione (13/02/1998) BUIG XLII-3 Proroga (16/07/2008) BUIG LII-8 Trasferimento (09/02/2010) BUIG LIV-3 Cambio intestazione (23/03/2016) BUIG LX-3

PERIODI DI VIGENZA

Periodo	Data decreto	Provvedimento	Inizio	Fine	Anni	Note
1° periodo	03/09/1977	Conferimento	03/09/1977	03/09/2007	30	
1ª proroga	16/07/2008	Proroga	03/09/2007	02/09/2017	10	

Presentata, in data 9 settembre 2015, istanza di proroga pubblicata nel BUIG Anno LIX - N. 9

Presentata, in data 7 settembre 2020, istanza di proroga pubblicata nel BUIG Anno LXIV - N. 9

Concessione di coltivazione

CAPPARUCCIA

Id	Titolari	Conferimento	Regione	Area	Provvedimenti
933	ENI (95% r.u.) ENERGEAN ITALY (5%)	11/07/2006	Marche	59,55	Conferimento (07/10/2008) BUIG LII-11 Trasferimento quota (09/02/2010) BUIG LIV-3 Trasferimento quota (28/09/2011) BUIG LV-10 Cambio intestazione (21/11/2016) BUIG LX-11 Trasferimento quote (01/08/2018) BUIG LXII-7 Cambio intestazione quote (19/03/2021) BUIG LXV-3

Presentata, in data 24 luglio 2018, istanza di rinuncia pubblicata nel BUIG Anno LXII - N. 7

PERIODI DI VIGENZA

Periodo	Data decreto	Provvedimento	Inizio	Fine	Anni	Note
1° periodo	07/10/2008	Conferimento	11/07/2006	11/07/2026	20	

Concessione di coltivazione

CASA MAGGI

Id	Titolari	Conferimento	Regione	Area	Provvedimenti
871	GAS PLUS ITALIANA (100%)	26/10/1992	Marche	2,49	Conferimento (15/03/1993) BUIG XXXVII-4 Cambio intestazione quota (09/05/1996) BUIG XL-6 Assunzione quota (27/09/1999) BUIG XLIII-11 Cambio intestazione (12/02/2004) BUIG XLVIII-3 Cambio intestazione (20/07/2004) BUIG XLVIII-8 Cambio intestazione quota (01/03/2013) BUIG LVII-3 Accettazione rinuncia parziale e riduzione area (20/12/2019) BUIG LXIII-12

PERIODI DI VIGENZA

Periodo	Data decreto	Provvedimento	Inizio	Fine	Anni	Note
1° periodo	15/03/1993	Conferimento	26/10/1992	26/10/2022	30	

Presentata, in data 26 ottobre 2020, istanza di proroga pubblicata nel BUIG Anno LXIV - N. 10

Concessione di coltivazione

CASA TONETTO

Id	Titolari	Conferimento	Regione	Area	Provvedimenti
941	APENNINE ENERGY (100%)	14/07/2015	Veneto	2,18	Conferimento (14/07/2015) BUIG LIX-7 Cambio intestazione quota (22/10/2015) BUIG LIX-10 Accettazione rinuncia parziale e riduzione area (18/12/2019) BUIG LXIII-12

PERIODI DI VIGENZA

Periodo	Data decreto	Provvedimento	Inizio	Fine	Anni	Note
1° periodo	14/07/2015	Conferimento	14/07/2015	14/07/2035	20	

Concessione di coltivazione

CASCINA CASTELLO

Id	Titolari	Conferimento	Regione	Area	Provvedimenti
934	APENNINE ENERGY (100%)	22/10/2008	Lombardia	28,94	Conferimento (22/10/2008) BUIG LII-11 Ampliamento (17/06/2014) BUIG LVIII-6 Trasferimento quota (02/08/2018) BUIG LXII-7 Accettazione rinuncia parziale e riduzione area (20/12/2019) BUIG LXIII-12 Trasferimento titolarità (05/02/2021) BUIG LXV-2 Trasferimento quote (30/03/2021) BUIG LXV-3

PERIODI DI VIGENZA

Periodo	Data decreto	Provvedimento	Inizio	Fine	Anni	Note
1° periodo	22/10/2008	Conferimento	22/10/2008	22/10/2028	20	

Concessione di coltivazione

CASTEGGIO

Id	Titolari	Conferimento	Regione	Area	Provvedimenti
889	GAS PLUS ITALIANA (100%)	01/01/1997	Lombardia	26,72	Attribuzione (20/10/1997) BUIG XLI-10 Trasferimento (26/04/2001) BUIG XLV-5 Cambio intestazione (12/02/2004) BUIG XLVIII-3 Cambio intestazione (20/07/2004) BUIG XLVIII-8 Cambio intestazione quota (01/03/2013) BUIG LVII-3 Accettazione rinuncia parziale e riduzione area (20/12/2019) BUIG LXIII-12 Proroga (16/02/2021) BUIG LXV-2

PERIODI DI VIGENZA

Periodo	Data decreto	Provvedimento	Inizio	Fine	Anni	Note
1° periodo	20/10/1997	Attribuzione	01/01/1997	01/01/2017	20	
1ª proroga	16/02/2021	Proroga	01/01/2017	01/01/2027	10	

Presentata, in data 23 dicembre 2024, istanza di proroga pubblicata nel BUIG Anno LXVIII - N. 12

Concessione di coltivazione

CAVIAGA

Id	Titolari	Conferimento	Regione	Area	Provvedimenti
890	ENI (100%)	01/01/1997	Lombardia	113,87	Attribuzione (20/10/1997) BUIG XLI-10 Proroga (21/10/2003) BUIG XLVII-11 Proroga (30/04/2021) BUIG LXV-4

PERIODI DI VIGENZA

Periodo	Data decreto	Provvedimento	Inizio	Fine	Anni	Note
1° periodo	20/10/1997	Attribuzione	01/01/1997	01/01/2002	5	
1ª proroga	21/10/2003	Proroga	01/01/2002	01/01/2012	10	
2ª proroga	30/04/2021	Proroga	01/01/2012	01/01/2022	10	

Presentata, in data 13 dicembre 2019, istanza di proroga pubblicata nel BUIG Anno LXIV - N. 1

Presentata, in data 18 dicembre 2024, istanza di proroga pubblicata nel BUIG Anno LXVIII - N. 12

Concessione di coltivazione

COLLE DI LAURO

Id	Titolari	Conferimento	Regione	Area	Provvedimenti
790	ENERGEAN ITALY (62,42% r.u.) GAS PLUS ITALIANA (25,08%) ENI (12,5%)	09/10/1972	Molise	33,62	Unificazione (09/10/1972) BUIG XVII-3 Estensione titolarità (08/03/1978) BUIG XXII-4 Cambio intestazione quota (18/05/1979) BUIG XXIII-8 Estensione titolarità (25/05/1981) BUIG XXVI-1 Cambio intestazione quota (08/06/1985) BUIG XXIX-7 Proroga (07/08/1985) BUIG XXIX-9 Cambio intestazione quota (08/07/1987) BUIG XXXI-8 Trasferimento quota e nomina r.u. (08/08/1991) BUIG XXXVI-6 Cambio intestazione quota (12/05/1992) BUIG XXXVI-11 Cambio intestazione quota (04/08/1993) BUIG XXXVII-10 Trasferimento quota e nomina r.u. (02/09/1993) BUIG XXXVII-10 Cambio intestazione quota (02/09/1993) BUIG XXXVII-10 Cambio intestazione quota (09/05/1996) BUIG XL-6 Cambio intestazione quota (13/02/1998) BUIG XLII-5 Cambio intestazione quota (23/11/1998) BUIG XLII-12 Cambio intestazione quota (15/09/1999) BUIG XLIII-10 Cambio intestazione quota (20/03/2000) BUIG XLIV-4 Cambio intestazione quota (20/04/2001) BUIG XLV-5 Trasferimento quota (18/09/2001) BUIG XLV-10 Intestazione quota (12/02/2004) BUIG XLVIII-3 Cambio intestazione quota (12/02/2004) BUIG XLVIII-3 Cambio intestazione quota (20/07/2004) BUIG XLVIII-8 Proroga (10/12/2009) BUIG LIV-1 Rettifica (28/02/2012) BUIG LVI-3 Cambio intestazione quota (01/03/2013) BUIG LVII-3 Proroga (06/12/2017) BUIG LXI-12 Trasferimento quote (01/08/2018) BUIG LXII-7 Cambio intestazione quote (19/03/2021) BUIG LXV-3

PERIODI DI VIGENZA

Periodo	Data decreto	Provvedimento	Inizio	Fine	Anni	Note
1° periodo	09/10/1972	Unificazione	09/10/1972	13/09/1994	22	La concessione COLLE DI LAURO deriva dall'unificazione di 3 preesistenti concessioni.
1ª proroga	07/08/1985	Proroga	13/09/1994	13/09/2004	10	
2ª proroga	10/12/2009	Proroga	13/09/2009	13/09/2014	5	
3ª proroga	06/12/2017	Proroga	13/09/2014	13/09/2019	5	

Presentata, in data 19 settembre 2017, istanza di proroga pubblicata nel BUIG Anno LXI - N. 9

Presentata, in data 13 settembre 2022, istanza di proroga pubblicata nel BUIG Anno LXVI - N. 9

Concessione di coltivazione

COLLE S. GIOVANNI

Id	Titolari	Conferimento	Regione	Area	Provvedimenti
937	ENI (50% r.u.) GAS PLUS ITALIANA (50%)	19/01/2012	Abruzzo	22,80	Conferimento (19/01/2012) BUIG LVI-2 Rettifica (13/02/2012) BUIG LVI-2 Cambio intestazione quota (01/03/2013) BUIG LVII-3 Cambio intestazione (21/11/2016) BUIG LX-11

Presentata, in data 11 aprile 2021, istanza di rinuncia pubblicata nel BUIG Anno LXV - N. 5

PERIODI DI VIGENZA

Periodo	Data decreto	Provvedimento	Inizio	Fine	Anni	Note
1° periodo	19/01/2012	Conferimento	19/01/2012	19/01/2032	20	

Concessione di coltivazione

DOSSO DEGLI ANGELI

Id	Titolari	Conferimento	Regione	Area	Provvedimenti
902	ENI (100%)	01/01/1997	Emilia Romagna	88,44	Attribuzione (23/02/1998) BUIG XLII-3 Accettazione rinuncia parziale e riduzione area (28/05/2021) BUIG LXV-5

PERIODI DI VIGENZA

Periodo	Data decreto	Provvedimento	Inizio	Fine	Anni	Note
1° periodo	23/02/1998	Attribuzione	01/01/1997	01/01/2017	20	

Presentata, in data 9 gennaio 2015, istanza di proroga pubblicata nel BUIG Anno LIX - N. 1

Presentata, in data 18 dicembre 2024, istanza di proroga pubblicata nel BUIG Anno LXVIII - N. 12

Concessione di coltivazione

FILETTO

Id	Titolari	Conferimento	Regione	Area	Provvedimenti
788	GAS PLUS ITALIANA (100%)	30/05/1972	Abruzzo	38,12	Conferimento (30/05/1972) BUIG XVI-9 Assunzione quota (08/09/1982) BUIG XXVI-12 Trasferimento titolarità (23/06/1995) BUIG XXXIX-7 Cambio intestazione (09/05/1996) BUIG XL-6 Cambio intestazione (12/02/2004) BUIG XLVIII-3 Cambio intestazione (20/07/2004) BUIG XLVIII-8 Proroga (10/06/2005) BUIG XLIX-7 Cambio intestazione quota (01/03/2013) BUIG LVII-3 Accettazione rinuncia parziale e riduzione area (20/12/2019) BUIG LXIII-12

PERIODI DI VIGENZA

Periodo	Data decreto	Provvedimento	Inizio	Fine	Anni	Note
1° periodo	30/05/1972	Conferimento	30/05/1972	30/05/2002	30	
1ª proroga	10/06/2005	Proroga	30/05/2002	30/05/2012	10	

Presentata, in data 6 luglio 2011, istanza di proroga pubblicata nel BUIG Anno LV - N. 8

Presentata, in data 6 giugno 2015, istanza di proroga pubblicata nel BUIG Anno LIX - N. 6

Presentata, in data 29 maggio 2020, istanza di proroga pubblicata nel BUIG Anno LXIV - N. 5

Concessione di coltivazione

FIUME TENNA

Id	Titolari	Conferimento	Regione	Area	Provvedimenti
800	ENERGEAN ITALY (100%)	17/07/1975	Marche	22,06	Conferimento (27/11/1975) BUIG XX-3 Cambio intestazione quota (27/11/1978) BUIG XXIII-5 Trasferimento quota (10/10/1988) BUIG XXXII-11 Trasferimento quota (08/08/1989) BUIG XXXIII-9 Cambio intestazione quota (04/08/1993) BUIG XXXVII-10 Sospensione attività di coltivazione (04/03/1994) BUIG XXXVIII-4 Proroga sospensione decorso temporale (18/03/1996) BUIG XL-4 Sospensione attività di sviluppo (18/03/1996) BUIG XL-4 Cambio intestazione quota (23/11/1998) BUIG XLII-12 Cambio intestazione quota (15/09/1999) BUIG XLIII-10 Trasferimento quota (05/09/2000) BUIG XLIV-10 Intestazione quota (12/02/2004) BUIG XLVIII-3 Proroga (02/07/2009) BUIG LIII-8 Trasferimento quote (01/08/2018) BUIG LXII-7 Cambio intestazione quote (19/03/2021) BUIG LXV-3

PERIODI DI VIGENZA

Periodo	Data decreto	Provvedimento	Inizio	Fine	Anni Note
1° periodo	27/11/1975	Conferimento	17/07/1975	17/07/2005	30
1 ^a proroga	02/07/2009	Proroga	17/07/2005	17/07/2015	10

Presentata, in data 26 luglio 2013, istanza di proroga pubblicata nel BUIG Anno LVII - N. 8

Presentata, in data 13 luglio 2018, istanza di proroga pubblicata nel BUIG Anno LXII - N. 7

Presentata, in data 12 luglio 2023, istanza di proroga pubblicata nel BUIG Anno LXVII - N. 7

Concessione di coltivazione

FORNOVO DI TARO

Id	Titolari	Conferimento	Regione	Area	Provvedimenti
881	GAS PLUS ITALIANA (71,43% r.u.) IRMINIO (21,43%) PETROREP ITALIANA S.R.L. IN LIQUIDAZIONE (7,14%)	24/01/1994	Emilia Romagna	8,55	Conferimento (24/01/1994) BUIG XXXVIII-2 Cambio intestazione quota (09/05/1996) BUIG XL-6 Cambio intestazione quota (09/05/1996) BUIG XL-6 Cambio intestazione quota (14/06/1996) BUIG XL-7 Trasferimento quota (14/06/1996) BUIG XL-7 Trasferimento quota (05/04/2002) BUIG XLVI-12 Cambio intestazione quota (12/02/2004) BUIG XLVIII-3 Cambio intestazione quota (20/07/2004) BUIG XLVIII-8 Trasferimento quota (30/06/2005) BUIG XLIX-7 Cambio intestazione quota (16/04/2008) BUIG LII-5 Cambio intestazione quota (01/03/2013) BUIG LVII-3 Modifica denominazione sociale (23/02/2015) BUIG LIX-2 Trasferimento quota (25/10/2016) BUIG LX-10 Accettazione rinuncia parziale e riduzione area (04/12/2019) BUIG LXIII-12

PERIODI DI VIGENZA

Periodo	Data decreto	Provvedimento	Inizio	Fine	Anni	Note
1° periodo	24/01/1994	Conferimento	24/01/1994	24/01/2024	30	

Presentata, in data 20 gennaio 2022, istanza di proroga pubblicata nel BUIG Anno LXVI - N. 2

Concessione di coltivazione

GAGGIOLA

Id	Titolari	Conferimento	Regione	Area	Provvedimenti
713	LAZZI GAS (100%)	30/04/1960	Emilia Romagna	9,06	Conferimento (30/04/1960) BUIG IV-6 Assoggettamento R.D. 1443/27 (24/05/1963) BUIG VII-9 Rinnovo (18/03/1980) BUIG XXIV-4 Rinnovo (01/04/1994) BUIG XXXVIII-5 Cambio intestazione (01/04/1994) BUIG XXXVIII-5 Riassoggettamento L. 6/57 (20/08/1998) BUIG XLII-9 Proroga (30/05/2011) BUIG LV-6

PERIODI DI VIGENZA

Periodo	Data decreto	Provvedimento	Inizio	Fine	Anni	Note
1° periodo	30/04/1960	Conferimento	30/04/1960	30/04/1980	20	
1ª proroga	18/03/1980	Rinnovo	30/04/1980	30/04/1990	10	
2ª proroga	01/04/1994	Rinnovo	30/04/1990	30/04/2010	20	
3ª proroga	30/05/2011	Proroga	30/04/2010	30/04/2015	5	

Presentata, in data 4 maggio 2015, istanza di proroga pubblicata nel BUIG Anno LIX - N. 5

Presentata, in data 11 aprile 2018, istanza di proroga pubblicata nel BUIG Anno LXII - N. 4

Presentata, in data 29 dicembre 2023, istanza di proroga pubblicata nel BUIG Anno LXVII - N. 12

Concessione di coltivazione

GARAGUSO

Id	Titolari	Conferimento	Regione	Area	Provvedimenti
783	ENERGEAN ITALY (50,33% r.u.) GAS PLUS ITALIANA (49,67%)	07/06/1969	Basilicata	69,62	Conferimento (07/06/1969) BUIG XIII-8 Estensione titolarità (20/01/1978) BUIG XXII-8 Cambio intestazione quota (16/05/1978) BUIG XXIII-8 Estensione titolarità (22/01/1981) BUIG XXV-4 Cambio intestazione quota (16/07/1985) BUIG XXIX-10 Cambio intestazione quota (15/05/1987) BUIG XXXI-9 Trasferimento quota (20/06/1990) BUIG XXXV-5 Proroga (20/06/1990) BUIG XXXV-5 Cambio intestazione quota (12/05/1992) BUIG XXXVI-11 Cambio intestazione quota (04/08/1993) BUIG XXXVII-10 Trasferimento quota e nomina r.u. (02/09/1993) BUIG XXXVII-10 Cambio intestazione quota (02/09/1993) BUIG XXXVII-10 Cambio intestazione quota (09/05/1996) BUIG XL-6 Cambio intestazione quota (23/11/1998) BUIG XLII-12 Cambio intestazione quota (01/05/1999) BUIG XLIII-10 Cambio intestazione quota (20/03/2000) BUIG XLIV-4 Cambio intestazione quota (20/04/2001) BUIG XLV-5 Trasferimento quota (18/09/2001) BUIG XLV-10 Intestazione quota (12/02/2004) BUIG XLVIII-3 Cambio intestazione quota (12/02/2004) BUIG XLVIII-3 Cambio intestazione quota (20/07/2004) BUIG XLVIII-8 Cambio intestazione quota (01/03/2013) BUIG LVII-3 Trasferimento quote (01/08/2018) BUIG LXII-7 Cambio intestazione quote (19/03/2021) BUIG LXV-3

PERIODI DI VIGENZA

Periodo	Data decreto	Provvedimento	Inizio	Fine	Anni	Note
1° periodo	07/06/1969	Conferimento	07/06/1969	07/06/1999	30	
1ª proroga	20/06/1990	Proroga	07/06/1999	07/06/2009	10	

Presentata, in data 11 giugno 2008, istanza di proroga pubblicata nel BUIG Anno LII - N. 7

Presentata, in data 13 giugno 2012, istanza di proroga pubblicata nel BUIG Anno LVI - N. 7

Presentata, in data 13 giugno 2017, istanza di proroga pubblicata nel BUIG Anno LXI - N. 6

Presentata, in data 6 giugno 2022, istanza di proroga pubblicata nel BUIG Anno LXVI - N. 6

Concessione di coltivazione

GORGOGNONE

Id	Titolari	Conferimento	Regione	Area	Provvedimenti
928	TOTALENERGIES EP ITALIA (50% r.u.) SHELL ITALIA E&P (25%) MITSUI E&P ITALIA B (25%)	19/11/1999	Basilicata	290,59	Unificazione (19/11/1999) BUIG XLIII-12 Approvazione nuovo programma di ricerca (16/03/2000) BUIG XLIV-5 Cambio intestazione quota (20/03/2000) BUIG XLIV-4 Cambio intestazione quota (29/11/2000) BUIG XLIV-12 Cambio intestazione quota (20/04/2001) BUIG XLV-5 Trasferimento quota e nomina r.u. (15/11/2002) BUIG XLVI-12 Cambio intestazione quota (05/06/2003) BUIG XLVII-7 Cambio intestazione quota (16/07/2003) BUIG XLVII-8 Cambio intestazione quota (12/02/2004) BUIG XLVIII-3 Adeguamento programma lavori (31/07/2007) BUIG LI-8 Trasferimento quota (09/02/2010) BUIG LIV-3 Proroga (30/06/2011) BUIG LV-7 Trasferimento quota (23/09/2011) BUIG LV-10 Trasferimento quota (06/02/2013) BUIG LVII-2 Trasferimento quota (18/11/2013) BUIG LVII-11 Rimodulazione tempi programma lavori (16/05/2018) BUIG LXII-5 Cambio intestazione quota (29/03/2022) BUIG LXVI-3 Proroga e ripermetrazione (09/09/2024) BUIG LXVIII-9

PERIODI DI VIGENZA

Periodo	Data decreto	Provvedimento	Inizio	Fine	Anni	Note
1° periodo	19/11/1999	Unificazione	19/11/1999	14/07/2013	14	La concessione GORGOGNONE deriva dall'unificazione di 3 preesistenti concessioni.
1ª proroga	30/06/2011	Proroga	14/07/2013	14/07/2023	10	
2ª proroga	09/09/2024	Proroga e ripermetrazione	14/07/2023	14/07/2028	5	

Concessione di coltivazione

GRECCHIA

Id	Titolari	Conferimento	Regione	Area	Provvedimenti
703	CH4 LIZZANO (100%)	12/10/1936	Emilia Romagna	0,16	Conferimento (12/10/1936) BUIG - Trasferimento (24/01/1953) BUIG - Assoggettamento L. 6/57 (01/08/1959) BUIG III-11 Riassoggettamento R.D. 1443/27 (24/05/1963) BUIG VII-9 Rinnovo (30/01/1967) BUIG XI-4 Trasferimento (18/03/1976) BUIG XX-6 Rinnovo (21/09/1987) BUIG XXXI-11 Rettifica (20/06/1989) BUIG XXXIII-7 Riassoggettamento L. 6/57 (20/08/1998) BUIG XLII-9 Proroga (03/12/2008) BUIG LIII-1 Cambio intestazione (30/03/2015) BUIG LIX-3

Presentata istanza di unificazione con la concessione «POZZA» pubblicata nel BUIG Anno LXII - N. 3.

Presentata, in data 23 novembre 2017, istanza di variazione dell'area del titolo pubblicata nel BUIG Anno LXII - N. 3

PERIODI DI VIGENZA

Periodo	Data decreto	Provvedimento	Inizio	Fine	Anni	Note
1° periodo	12/10/1936	Conferimento	12/10/1936	12/10/1966	30	
1 ^a proroga	30/01/1967	Proroga	12/10/1966	12/10/1986	20	
2 ^a proroga	21/09/1987	Rinnovo	12/10/1986	12/10/2006	20	
3 ^a proroga	03/12/2008	Proroga	12/10/2006	12/10/2011	5	

Presentata, in data 22 agosto 2014, istanza di proroga pubblicata nel BUIG Anno LXI - N. 11

Presentata, in data 6 marzo 2018, istanza di proroga pubblicata nel BUIG Anno LXII - N. 3

Presentata, in data 2 maggio 2024, istanza di proroga pubblicata nel BUIG Anno LXVIII - N. 5

Concessione di coltivazione

IL SALICE

Id	Titolari	Conferimento	Regione	Area	Provvedimenti
846	GAS PLUS ITALIANA (100%)	27/03/1988	Basilicata	15,73	Conferimento (28/07/1988) BUIG XXXIII-1 Trasferimento quota (02/07/1990) BUIG XXXV-2 Trasferimento quota (12/11/1993) BUIG XXXVII-12 Approvazione nuovo programma di esplorazione (11/04/1995) BUIG XXXIX-5 Cambio intestazione quota (09/05/1996) BUIG XL-6 Cambio intestazione quota (14/06/1996) BUIG XL-7 Trasferimento quota (14/06/1996) BUIG XL-7 Assunzione quote (07/12/1999) BUIG XLIV-1 Cambio intestazione quota (12/02/2004) BUIG XLVIII-3 Cambio intestazione (20/07/2004) BUIG XLVIII-8 Cambio intestazione quota (01/03/2013) BUIG LVII-3 Accettazione rinuncia parziale e riduzione area (04/12/2019) BUIG LXIII-12

PERIODI DI VIGENZA

Periodo	Data decreto	Provvedimento	Inizio	Fine	Anni	Note
1° periodo	28/07/1988	Conferimento	27/03/1988	27/03/2018	30	

Presentata, in data 29 marzo 2016, istanza di proroga pubblicata nel BUIG Anno LX - N. 3

Concessione di coltivazione

LONGANESI

Id	Titolari	Conferimento	Regione	Area	Provvedimenti
945	SOCIETÀ PADANA ENERGIA (66,5% r.u.) ALEANNA ITALIA (33,5%)	13/11/2023	Emilia Romagna	26,67	Proroga e unificazione (13/11/2023) BUIG LXVII-11

La concessione deriva dall'unificazione delle preesistenti concessioni «SAN POTITO» e «BAGNACAVALLO»

PERIODI DI VIGENZA

Periodo	Data decreto	Provvedimento	Inizio	Fine	Anni	Note
1° periodo	13/11/2023	Unificazione	13/11/2023	01/01/2032	8	La concessione deriva dall'unificazione delle preesistenti concessioni «SAN POTITO» e «BAGNACAVALLO».

Concessione di coltivazione

LUCERA

Id	Titolari	Conferimento	Regione	Area	Provvedimenti
885	GAS PLUS ITALIANA (81,6% r.u.) CANOEL ITALIA (13,6%) ENERGEAN ITALY (4,8%)	01/01/1995	Puglia	54,07	Unificazione (30/12/1994) BUIG XXXIX-1 Modifica programma lavori (24/01/1996) BUIG XL-2 Cambio intestazione quota (09/05/1996) BUIG XL-6 Cambio intestazione quota (14/06/1996) BUIG XL-7 Trasferimento quota (14/06/1996) BUIG XL-7 Modifica programma sviluppo (12/03/1997) BUIG XLI-4 Trasferimento quota (05/04/2002) BUIG XLVI-12 Cambio intestazione quota (12/02/2004) BUIG XLVIII-3 Intestazione quota (12/02/2004) BUIG XLVIII-3 Cambio intestazione (20/07/2004) BUIG XLVIII-8 Trasferimento quota (30/06/2005) BUIG XLIX-7 Cambio intestazione quota (16/04/2008) BUIG LII-5 Proroga (15/05/2008) BUIG LII-6 Cambio intestazione quota (01/03/2013) BUIG LVII-3 Trasferimento quota (28/06/2013) BUIG LVII-6 Trasferimento quote (01/08/2018) BUIG LXII-7 Accettazione rinuncia parziale e riduzione area (04/12/2019) BUIG LXIII-12 Cambio intestazione quote (19/03/2021) BUIG LXV-3

PERIODI DI VIGENZA

Periodo	Data decreto	Provvedimento	Inizio	Fine	Anni	Note
1° periodo	30/12/1994	Unificazione	01/01/1995	31/07/2007	12	La concessione LUCERA deriva dall'unificazione di 4 preesistenti concessioni. La scadenza corrisponde a quella dell'originaria concessione REGGENTE, prima in scadenza tra le 4 concessioni originarie.
1ª proroga	15/05/2008	Proroga	31/07/2007	31/07/2017	10	

Presentata, in data 1 settembre 2015, istanza di proroga pubblicata nel BUIG Anno LIX - N. 9

Presentata, in data 30 luglio 2020, istanza di proroga pubblicata nel BUIG Anno LXIV - N. 8

Concessione di coltivazione

MACERATA

Id	Titolari	Conferimento	Regione	Area	Provvedimenti
829	GAS PLUS ITALIANA (100%)	12/08/1984	Marche	2,50	Conferimento (22/04/1985) BUIG XXIX-10 Trasferimento (29/06/1990) BUIG XXXIV-12 Approvazione nuovo programma di esplorazione (15/06/1995) BUIG XXXIX-7 Modifica programma lavori (08/05/1996) BUIG XL-6 Cambio intestazione (09/05/1996) BUIG XL-6 Cambio intestazione (09/05/1996) BUIG XL-6 Cambio intestazione quota (12/02/2004) BUIG XLVIII-3 Cambio intestazione (20/07/2004) BUIG XLVIII-8 Cambio intestazione quota (01/03/2013) BUIG LVII-3 Accettazione rinuncia parziale e riduzione area (23/12/2019) BUIG LXIII-12

PERIODI DI VIGENZA

Periodo	Data decreto	Provvedimento	Inizio	Fine	Anni	Note
1° periodo	22/04/1985	Conferimento	12/08/1984	12/08/2014	30	

Presentata, in data 17 settembre 2012, istanza di proroga pubblicata nel BUIG Anno LVI - N. 9

Presentata, in data 4 agosto 2022, istanza di proroga pubblicata nel BUIG Anno LXVI - N. 8

Concessione di coltivazione

MAFALDA

Id	Titolari	Conferimento	Regione	Area	Provvedimenti
828	GAS PLUS ITALIANA (60% r.u.) ENERGEAN ITALY (40%)	03/12/1984	Molise	43,42	Conferimento (07/03/1985) BUIG XXIX-7 Cambio intestazione quota (04/08/1993) BUIG XXXVII-10 Ampliamento (17/06/1994) BUIG XXXVIII-7 Cambio intestazione quota (09/05/1996) BUIG XL-6 Cambio intestazione quota (23/11/1998) BUIG XLII-12 Cambio intestazione quota (15/09/1999) BUIG XLIII-10 Intestazione quota (12/02/2004) BUIG XLVIII-3 Cambio intestazione quota (12/02/2004) BUIG XLVIII-3 Cambio intestazione quota (20/07/2004) BUIG XLVIII-8 Cambio intestazione quota (01/03/2013) BUIG LVII-3 Trasferimento quote (01/08/2018) BUIG LXII-7 Proroga e ripermetrazione (30/07/2019) BUIG LXIII-7 Accettazione rinuncia parziale e riduzione area (20/12/2019) BUIG LXIII-12 Cambio intestazione quote (19/03/2021) BUIG LXV-3

Presentata, in data 12 gennaio 2021, istanza di variazione del programma lavori pubblicata nel BUIG Anno LXV - N. 1

PERIODI DI VIGENZA

Periodo	Data decreto	Provvedimento	Inizio	Fine	Anni	Note
1° periodo	07/03/1985	Conferimento	03/12/1984	03/12/2014	30	
1ª proroga	30/07/2019	Proroga e riduzione	03/12/2014	03/12/2024	10	

Presentata, in data 23 dicembre 2021, istanza di proroga pubblicata nel BUIG Anno LXVI - N. 1

Concessione di coltivazione

MASSERIA GROTTAVECCHIA

Id	Titolari	Conferimento	Regione	Area	Provvedimenti
849	CANOEL ITALIA (20% r.u.) GAS PLUS ITALIANA (58,25%) ENERGEAN ITALY (13,75%) IRMINIO (8%)	06/09/1988	Molise Puglia	2,60	Conferimento (06/09/1988) BUIG XXXIII-8 Trasferimento quota (24/05/1990) BUIG XXXV-2 Trasferimento quota (24/05/1990) BUIG XXXV-2 Trasferimento quota (11/04/1991) BUIG XXXVI-5 Cambio intestazione quota (12/05/1992) BUIG XXXVI-11 Trasferimento quota (02/09/1993) BUIG XXXVII-10 Cambio intestazione quota (02/09/1993) BUIG XXXVII-10 Cambio intestazione quota (09/05/1996) BUIG XL-6 Trasferimento quota e nomina r.u. (14/06/1996) BUIG XL-7 Cambio intestazione quota (14/06/1996) BUIG XL-7 Cambio intestazione quota (20/03/2000) BUIG XLIV-4 Cambio intestazione quota (20/04/2001) BUIG XLV-5 Trasferimento quota (18/09/2001) BUIG XLV-10 Trasferimento quota (05/04/2002) BUIG XLVI-12 Cambio intestazione quota (12/02/2004) BUIG XLVIII-3 Intestazione quota (12/02/2004) BUIG XLVIII-3 Cambio intestazione quota (20/07/2004) BUIG XLVIII-8 Trasferimento quota (08/10/2004) BUIG XLVIII-11 Trasferimento quota (30/06/2005) BUIG XLIX-7 Cambio intestazione quota (16/04/2008) BUIG LII-5 Cambio intestazione quota (01/03/2013) BUIG LVII-3 Trasferimento quota (28/06/2013) BUIG LVII-6 Cambio intestazione quota (18/09/2014) BUIG LVIII-9 Trasferimento quote (01/08/2018) BUIG LXII-7 Accettazione rinuncia parziale e riduzione area (20/12/2019) BUIG LXIII-12 Cambio intestazione quote (19/03/2021) BUIG LXV-3

Presentata, in data 18 dicembre 2015, istanza di variazione del programma lavori pubblicata nel BUIG Anno LX - N. 6

PERIODI DI VIGENZA

Periodo	Data decreto	Provvedimento	Inizio	Fine	Anni	Note
1° periodo	06/09/1988	Conferimento	06/09/1988	06/09/2018	30	

Presentata, in data 28 luglio 2016, istanza di proroga pubblicata nel BUIG Anno LX - N. 4

Concessione di coltivazione

MASSERIA MONACO

Id	Titolari	Conferimento	Regione	Area	Provvedimenti
836	ENERGEAN ITALY (50% r.u.) ENI (50%)	08/07/1986	Basilicata	35,93	Conferimento (08/07/1986) BUIG XXX-8 Trasferimento quota e nomina r.u. (08/08/1991) BUIG XXXVI-6 Cambio intestazione quota (12/05/1992) BUIG XXXVI-11 Cambio intestazione quota (02/09/1993) BUIG XXXVII-10 Trasferimento quota e nomina r.u. (02/09/1993) BUIG XXXVII-10 Integrazione nuovo programma di esplorazione (01/12/1994) BUIG XXXIX-1 Cambio intestazione quota (13/02/1998) BUIG XLII-3 Intestazione quota (12/02/2004) BUIG XLVIII-3 Trasferimento quote (01/08/2018) BUIG LXII-7 Cambio intestazione quote (19/03/2021) BUIG LXV-3 Proroga e approvazione programma lavori (14/07/2023) BUIG LXVII-7 Rettifica (25/01/2024) BUIG LXVIII-1

PERIODI DI VIGENZA

Periodo	Data decreto	Provvedimento	Inizio	Fine	Anni	Note
1° periodo	08/07/1986	Conferimento	08/07/1986	08/07/2016	30	
1ª proroga	14/07/2023	Proroga	08/07/2016	08/07/2026	10	

Presentata, in data 5 luglio 2024, istanza di proroga pubblicata nel BUIG Anno LXVIII - N. 7

Concessione di coltivazione

MASSERIA VERTICCHIO

Id	Titolari	Conferimento	Regione	Area	Provvedimenti
819	ENI (100%)	01/07/1982	Molise	28,90	Unificazione (01/07/1982) BUIG XXVI-11 Approvazione ampliamento programma lavori (07/08/1985) BUIG XXIX-9 Approvazione nuovo programma di sviluppo e ricerca (03/06/1994) BUIG XXXVIII-7 Proroga (03/06/1994) BUIG XXXVIII-7 Modifica programma sviluppo (28/11/1996) BUIG XL-12 Cambio intestazione (13/02/1998) BUIG XLII-3 Proroga (01/10/2008) BUIG LII-11 Trasferimento (09/02/2010) BUIG LIV-3 Cambio intestazione (21/11/2016) BUIG LX-11 Approvazione nuovo programma lavori (11/01/2018) BUIG LXII-1 Proroga e ripermetrazione (11/01/2018) BUIG LXII-1 Proroga (30/07/2019) BUIG LXIII-7

PERIODI DI VIGENZA

Periodo	Data decreto	Provvedimento	Inizio	Fine	Anni	Note
1° periodo	01/07/1982	Unificazione	01/07/1982	10/02/1994	12	La concessione MASSERIA VERTICCHIO deriva dall'unificazione di 2 preesistenti concessioni. La scadenza corrisponde a quella dell'originaria concessione MASSERIA VERTICCHIO.
1 ^a proroga	03/06/1994	Proroga	10/02/1994	10/02/2004	10	
2 ^a proroga	01/10/2008	Proroga	10/02/2004	10/02/2014	10	
3 ^a proroga	11/01/2018	Proroga e riduzione	10/02/2014	10/02/2019	5	
4 ^a proroga	30/07/2019	Proroga	10/02/2019	10/02/2024	5	

Presentata, in data 8 febbraio 2022, istanza di proroga pubblicata nel BUIG Anno LXVI - N. 2

Concessione di coltivazione

MASSERIA VIORANO

Id	Titolari	Conferimento	Regione	Area	Provvedimenti
874	PENGAS ITALIANA (100%)	10/10/1989	Basilicata	2,60	Conferimento (16/07/1993) BUIG XXXVII-9 Trasferimento (12/11/1993) BUIG XXXVII-12 Cambio intestazione quota (09/05/1996) BUIG XL-6 Cambio intestazione quota (22/01/1997) BUIG XLI-3 Assunzione quota (23/01/1998) BUIG XLII-2 Trasferimento quota (23/01/1998) BUIG XLII-2 Trasferimento quote (10/01/2000) BUIG XLIV-2 Trasferimento (30/04/2002) BUIG XLVI-6 Trasferimento (20/03/2003) BUIG XLVII-4 Intestazione (25/10/2006) BUIG L-11 Trasferimento quote (09/10/2014) BUIG LVIII-10 Approvazione nuovo programma lavori (08/04/2015) BUIG LIX-4 Accettazione rinuncia parziale e riduzione area (18/12/2019) BUIG LXIII-12

Presentata, in data 23 marzo 2017, istanza di variazione del programma lavori pubblicata nel BUIG Anno LXI - N. 3

PERIODI DI VIGENZA

Periodo	Data decreto	Provvedimento	Inizio	Fine	Anni	Note
1° periodo	16/07/1993	Conferimento	10/10/1989	10/10/2019	30	

Presentata, in data 27 novembre 2017, istanza di proroga pubblicata nel BUIG Anno LXI - N. 11

Concessione di coltivazione

MASSIGNANO

Id	Titolari	Conferimento	Regione	Area	Provvedimenti
877	ENERGEAN ITALY (50% r.u.) GAS PLUS ITALIANA (50%)	06/12/1992	Marche	85,96	Conferimento (20/07/1993) BUIG XXXVII-10 Rettifica (04/03/1994) BUIG XXXVIII-4 Cambio intestazione quota (09/05/1996) BUIG XL-6 Cambio intestazione quota (23/11/1998) BUIG XLII-12 Cambio intestazione quota (15/09/1999) BUIG XLIII-10 Cambio intestazione quota (20/03/2000) BUIG XLIV-4 Cambio intestazione quota (20/04/2001) BUIG XLV-5 Trasferimento quota (18/09/2001) BUIG XLV-10 Intestazione quota (12/02/2004) BUIG XLVIII-3 Cambio intestazione quota (12/02/2004) BUIG XLVIII-3 Cambio intestazione quota (20/07/2004) BUIG XLVIII-8 Cambio intestazione quota (01/03/2013) BUIG LVII-3 Trasferimento quote (01/08/2018) BUIG LXII-7 Cambio intestazione quote (19/03/2021) BUIG LXV-3

Presentata, in data 9 luglio 2024, istanza di rinuncia pubblicata nel BUIG Anno LXVIII - N. 7

PERIODI DI VIGENZA

Periodo	Data decreto	Provvedimento	Inizio	Fine	Anni	Note
1° periodo	20/07/1993	Conferimento	06/12/1992	06/12/2022	30	

Presentata, in data 21 dicembre 2020, istanza di proroga pubblicata nel BUIG Anno LXIV - N. 12

Concessione di coltivazione

MEZZOCOLLE

Id	Titolari	Conferimento	Regione	Area	Provvedimenti
936	SOCIETÀ PADANA ENERGIA (100%)	17/07/2006	Emilia Romagna	103,10	Conferimento (07/09/2011) BUIG LV-10 Accettazione rinuncia parziale e riduzione area (16/12/2019) BUIG LXIII-12 Trasferimento titolarità (08/02/2021) BUIG LXV-2

PERIODI DI VIGENZA

Periodo	Data decreto	Provvedimento	Inizio	Fine	Anni	Note
1° periodo	07/09/2011	Conferimento	17/07/2006	17/07/2026	20	

Presentata, in data 17 luglio 2024, istanza di proroga pubblicata nel BUIG Anno LXVIII - N. 7

Concessione di coltivazione

MIGLIANICO

Id	Titolari	Conferimento	Regione	Area	Provvedimenti
930	ENI (100%)	19/04/2002	Abruzzo	16,60	Conferimento (19/04/2002) BUIG XLVI-5 Modifica programma lavori (06/07/2005) BUIG XLIX-8 Trasferimento (09/02/2010) BUIG LIV-3 Cambio intestazione (21/11/2016) BUIG LX-11 Accettazione rinuncia parziale e riduzione area (01/03/2021) BUIG LXV-3

PERIODI DI VIGENZA

Periodo	Data decreto	Provvedimento	Inizio	Fine	Anni	Note
1° periodo	19/04/2002	Conferimento	19/04/2002	19/04/2022	20	

Presentata, in data 16 aprile 2020, istanza di proroga pubblicata nel BUIG Anno LXIV - N. 4

Concessione di coltivazione

MIRANDOLA

Id	Titolari	Conferimento	Regione	Area	Provvedimenti
915	SOCIETÀ PADANA ENERGIA (100%)	01/01/1997	Emilia Romagna Lombardia	60,86	Attribuzione (15/06/1998) BUIG XLII-6 Trasferimento (09/02/2010) BUIG LIV-3 Accettazione rinuncia parziale e riduzione area (20/12/2019) BUIG LXIII-12 Trasferimento titolarità (08/02/2021) BUIG LXV-2

PERIODI DI VIGENZA

Periodo	Data decreto	Provvedimento	Inizio	Fine	Anni	Note
1° periodo	15/06/1998	Attribuzione	01/01/1997	01/01/2017	20	

Presentata, in data 9 gennaio 2015, istanza di proroga pubblicata nel BUIG Anno LIX - N. 1

Presentata, in data 23 dicembre 2024, istanza di proroga pubblicata nel BUIG Anno LXVIII - N. 12

Concessione di coltivazione

MISANO ADRIATICO

Id	Titolari	Conferimento	Regione	Area	Provvedimenti
858	CANOEL ITALIA (100%)	20/06/1990	Emilia Romagna Marche	2,48	Conferimento (20/06/1990) BUIG XXXV-2 Cambio intestazione quota (09/05/1996) BUIG XL-6 Cambio intestazione quota (14/06/1996) BUIG XL-7 Trasferimento quota e nomina r.u. (14/06/1996) BUIG XL-7 Nomina r.u. (07/02/2001) BUIG XLV-3 Trasferimento quota (07/02/2001) BUIG XLV-3 Trasferimento quota (07/02/2001) BUIG XLV-3 Trasferimento quota (05/04/2002) BUIG XLVI-12 Trasferimento quota (26/06/2003) BUIG XLVII-10 Trasferimento quota (10/11/2003) BUIG XLVII-12 Trasferimento quota (02/03/2005) BUIG XLIX-4 Trasferimento (30/06/2005) BUIG XLIX-7 Intestazione (16/04/2008) BUIG LII-5 Trasferimento quota (28/06/2013) BUIG LVII-6 Accettazione rinuncia parziale e riduzione area (20/12/2019) BUIG LXIII-12

PERIODI DI VIGENZA

Periodo	Data decreto	Provvedimento	Inizio	Fine	Anni	Note
1° periodo	20/06/1990	Conferimento	20/06/1990	20/06/2020	30	

Presentata, in data 14 giugno 2018, istanza di proroga pubblicata nel BUIG Anno LXII - N. 6

Concessione di coltivazione

MOLINAZZO

Id	Titolari	Conferimento	Regione	Area	Provvedimenti
718	LAZZI GAS (100%)	05/12/1979	Emilia Romagna	2,22	Conferimento (05/12/1979) BUIG XXIV-1 Rinnovo (01/10/1990) BUIG XXXIV-11 Cambio intestazione (01/04/1994) BUIG XXXVIII-5 Riassoggettamento L. 6/57 (20/08/1998) BUIG XLII-9 Proroga (03/06/2003) BUIG XLVII-7 Proroga (24/06/2008) BUIG LII-7 Proroga (07/08/2012) BUIG LVI-9

PERIODI DI VIGENZA

Periodo	Data decreto	Provvedimento	Inizio	Fine	Anni	Note
1° periodo	05/12/1979	Conferimento	05/12/1979	05/12/1989	10	
1ª proroga	01/10/1990	Rinnovo	06/12/1989	06/12/1999	10	
2ª proroga	03/06/2003	Proroga	06/12/1999	06/12/2004	5	
3ª proroga	24/06/2008	Proroga	06/12/2004	05/12/2009	5	
4ª proroga	07/08/2012	Proroga	05/12/2009	05/12/2014	5	

Presentata, in data 15 dicembre 2014, istanza di proroga pubblicata nel BUIG Anno LIX - N. 3

Presentata, in data 6 dicembre 2017, istanza di proroga pubblicata nel BUIG Anno LXII - N. 4

Presentata, in data 22 dicembre 2023, istanza di proroga pubblicata nel BUIG Anno LXVII - N. 12

Concessione di coltivazione

MONTE CANTIERE

Id	Titolari	Conferimento	Regione	Area	Provvedimenti
845	AIMAG (100%)	13/07/1988	Emilia Romagna	11,76	Conferimento (13/07/1988) BUIG XXXII-8 Cambio intestazione (22/12/2020) BUIG LXV-1 Accettazione rinuncia parziale e riduzione area (19/05/2021) BUIG LXV-5

PERIODI DI VIGENZA

Periodo	Data decreto	Provvedimento	Inizio	Fine	Anni	Note
1° periodo	13/07/1988	Conferimento	13/07/1988	13/07/2018	30	

Presentata, in data 11 luglio 2016, istanza di proroga pubblicata nel BUIG Anno LXI - N. 10

Concessione di coltivazione

MONTE MORRONE

Id	Titolari	Conferimento	Regione	Area	Provvedimenti
808	GAS PLUS ITALIANA (100%)	01/09/1977	Basilicata	17,42	Conferimento (01/09/1977) BUIG XXI-11 Cambio intestazione (09/05/1996) BUIG XL-6 Cambio intestazione (09/05/1996) BUIG XL-6 Cambio intestazione (12/02/2004) BUIG XLVIII-3 Cambio intestazione (20/07/2004) BUIG XLVIII-8 Cambio intestazione quota (01/03/2013) BUIG LVII-3 Proroga (08/02/2017) BUIG LXI-2 Accettazione rinuncia parziale e riduzione area (19/12/2019) BUIG LXIII-12

PERIODI DI VIGENZA

Periodo	Data decreto	Provvedimento	Inizio	Fine	Anni	Note
1° periodo	01/09/1977	Conferimento	01/09/1977	01/09/2007	30	
1ª proroga	08/02/2017	Proroga	01/09/2007	01/09/2017	10	

Presentata, in data 7 settembre 2015, istanza di proroga pubblicata nel BUIG Anno LIX - N. 9

Presentata, in data 31 agosto 2020, istanza di proroga pubblicata nel BUIG Anno LXIV - N. 8

Concessione di coltivazione

MONTE URANO

Id	Titolari	Conferimento	Regione	Area	Provvedimenti
867	ENERGEAN ITALY (40% r.u.) ENI (60%)	26/10/1989	Marche	37,35	Conferimento (30/03/1992) BUIG XXXVI-10 Cambio intestazione quota (04/08/1993) BUIG XXXVII-10 Cambio intestazione quota (02/09/1993) BUIG XXXVII-10 Trasferimento quota e nomina r.u. (02/09/1993) BUIG XXXVII-10 Modifica programma lavori (05/07/1994) BUIG XXXVIII-8 Cambio intestazione quota (13/02/1998) BUIG XLII-3 Cambio intestazione quota (23/11/1998) BUIG XLII-12 Cambio intestazione quota (15/09/1999) BUIG XLIII-10 Intestazione quota (12/02/2004) BUIG XLVIII-3 Riduzione area (17/04/2009) BUIG LIII-5 Trasferimento quota (09/02/2010) BUIG LIV-3 Cambio intestazione (21/11/2016) BUIG LX-11 Trasferimento quote (01/08/2018) BUIG LXII-7 Cambio intestazione quote (19/03/2021) BUIG LXV-3

PERIODI DI VIGENZA

Periodo	Data decreto	Provvedimento	Inizio	Fine	Anni	Note
1° periodo	30/03/1992	Conferimento	26/10/1989	26/10/2019	30	

Presentata, in data 2 novembre 2017, istanza di proroga pubblicata nel BUIG Anno LXI - N. 11

Concessione di coltivazione

MONTEARDONE

Id	Titolari	Conferimento	Regione	Area	Provvedimenti
878	GAS PLUS ITALIANA (67% r.u.) IRMINIO (26%) PETROREP ITALIANA S.R.L. IN LIQUIDAZIONE (7%)	06/08/1993	Emilia Romagna	9,75	Conferimento (06/08/1993) BUIG XXXVII-10 Modifica programma lavori (24/01/1994) BUIG XXXVIII-2 Cambio intestazione quota (09/05/1996) BUIG XL-6 Cambio intestazione quota (09/05/1996) BUIG XL-6 Cambio intestazione quota (14/06/1996) BUIG XL-7 Trasferimento quota e nomina r.u. (14/06/1996) BUIG XL-7 Trasferimento quota (05/04/2002) BUIG XLVI-12 Nomina r.u. (30/07/2002) BUIG XLVI-10 Trasferimento quota (10/11/2003) BUIG XLVII-12 Cambio intestazione quota (12/02/2004) BUIG XLVIII-3 Cambio intestazione quota (20/07/2004) BUIG XLVIII-8 Trasferimento quota (30/06/2005) BUIG XLIX-7 Cambio intestazione quota (16/04/2008) BUIG LII-5 Cambio intestazione quota (01/03/2013) BUIG LVII-3 Cambio intestazione quota (18/09/2014) BUIG LVIII-9 Modifica denominazione sociale (23/02/2015) BUIG LIX-2 Trasferimento quota (25/10/2016) BUIG LX-10 Accettazione rinuncia parziale e riduzione area (18/12/2019) BUIG LXIII-12

PERIODI DI VIGENZA

Periodo	Data decreto	Provvedimento	Inizio	Fine	Anni	Note
1° periodo	06/08/1993	Conferimento	06/08/1993	06/08/2023	30	

Presentata, in data 2 agosto 2021, istanza di proroga pubblicata nel BUIG Anno LXV - N. 8

Concessione di coltivazione

MONTEGRANARO

Id	Titolari	Conferimento	Regione	Area	Provvedimenti
875	GAS PLUS ITALIANA (25% r.u.) ENERGIAN ITALY (50%) ENI (25%)	09/11/1992	Marche	32,33	Conferimento (20/07/1993) BUIG XXXVII-9 Cambio intestazione quota (13/02/1998) BUIG XLII-3 Cambio intestazione quota (23/11/1998) BUIG XLII-12 Cambio intestazione quota (15/09/1999) BUIG XLIII-10 Cambio intestazione quota (20/03/2000) BUIG XLIV-4 Cambio intestazione quota (20/04/2001) BUIG XLV-5 Trasferimento quota (18/09/2001) BUIG XLV-10 Cambio intestazione quota (12/02/2004) BUIG XLVIII-3 Intestazione quota (12/02/2004) BUIG XLVIII-3 Cambio intestazione (20/07/2004) BUIG XLVIII-8 Trasferimento quota (09/02/2010) BUIG LIV-3 Cambio intestazione quota (01/03/2013) BUIG LVII-3 Cambio intestazione (21/11/2016) BUIG LX-11 Trasferimento quote (01/08/2018) BUIG LXII-7 Accettazione rinuncia parziale e riduzione area (20/12/2019) BUIG LXIII-12 Cambio intestazione quote (19/03/2021) BUIG LXV-3

PERIODI DI VIGENZA

Periodo	Data decreto	Provvedimento	Inizio	Fine	Anni	Note
1° periodo	20/07/1993	Conferimento	09/11/1992	09/11/2022	30	

Presentata, in data 6 novembre 2020, istanza di proroga pubblicata nel BUIG Anno LXIV - N. 11

Concessione di coltivazione

MONTIGNANO

Id	Titolari	Conferimento	Regione	Area	Provvedimenti
839	ENERGEAN ITALY (50% r.u.) GAS PLUS ITALIANA (50%)	17/07/1986	Marche	93,48	Conferimento (15/04/1987) BUIG XXXI-11 Sostituzione art. 2 D.M. 15/4/87 (21/03/1989) BUIG XXXIII-8 Trasferimento quota e nomina r.u. (21/03/1989) BUIG XXXIII-8 Trasferimento quota e nomina r.u. (10/10/1990) BUIG XXXV-5 Cambio intestazione quota (04/08/1993) BUIG XXXVII-10 Cambio intestazione quota (09/05/1996) BUIG XL-6 Modifica programma lavori (13/05/1997) BUIG XLI-6 Cambio intestazione quota (23/11/1998) BUIG XLII-12 Cambio intestazione quota (15/09/1999) BUIG XLIII-10 Cambio intestazione quota (12/02/2004) BUIG XLVIII-3 Cambio intestazione quota (12/02/2004) BUIG XLVIII-3 Cambio intestazione quota (20/07/2004) BUIG XLVIII-8 Cambio intestazione quota (01/03/2013) BUIG LVII-3 Trasferimento quote (01/08/2018) BUIG LXII-7 Cambio intestazione quote (19/03/2021) BUIG LXV-3

PERIODI DI VIGENZA

Periodo	Data decreto	Provvedimento	Inizio	Fine	Anni	Note
1° periodo	15/04/1987	Conferimento	17/07/1986	17/07/2016	30	

Presentata, in data 30 luglio 2014, istanza di proroga pubblicata nel BUIG Anno LVIII - N. 8

Presentata, in data 15 luglio 2024, istanza di proroga pubblicata nel BUIG Anno LXVIII - N. 7

Concessione di coltivazione

PIETRAMALA

Id	Titolari	Conferimento	Regione	Area	Provvedimenti
926	SIM (100%)	04/08/1999	Emilia Romagna Toscana	27,16	Assoggettamento L. 6/57 (20/08/1998) BUIG XVII-9 Unificazione (04/08/1999) BUIG XLIII-9 Proroga (21/11/2016) BUIG LX-11

PERIODI DI VIGENZA

Periodo	Data decreto	Provvedimento	Inizio	Fine	Anni	Note
1° periodo	04/08/1999	Unificazione	04/08/1999	15/01/2006	7	La concessione PIETRAMALA deriva dall'unificazione di 2 preesistenti concessioni. La scadenza corrisponde a quella dell'originaria concessione CASTEL DELL'ALPI.
1ª proroga	21/11/2016	Proroga	15/01/2006	14/01/2011	5	

Presentata, in data 18 novembre 2010, istanza di proroga pubblicata nel BUIG Anno LV - N. 2

Presentata, in data 4 gennaio 2016, istanza di proroga pubblicata nel BUIG Anno LX - N. 10

Presentata, in data 22 marzo 2021, istanza di proroga pubblicata nel BUIG Anno LXV - N. 9

Concessione di coltivazione

PIGAZZANO

Id	Titolari	Conferimento	Regione	Area	Provvedimenti
837	GAS PLUS ITALIANA (100%)	24/05/1984	Emilia Romagna	21,93	Conferimento (02/07/1986) BUIG XXX-11 Trasferimento (20/12/1992) BUIG XXXVII-12 Cambio intestazione (09/05/1996) BUIG XL-6 Cambio intestazione (09/05/1996) BUIG XL-6 Cambio intestazione (12/02/2004) BUIG XLVIII-3 Cambio intestazione (20/07/2004) BUIG XLVIII-8 Cambio intestazione quota (01/03/2013) BUIG LVII-3 Accettazione rinuncia parziale e riduzione area (18/12/2019) BUIG LXIII-12

PERIODI DI VIGENZA

Periodo	Data decreto	Provvedimento	Inizio	Fine	Anni	Note
1° periodo	02/07/1986	Conferimento	24/05/1984	24/05/2014	30	

Presentata, in data 31 maggio 2012, istanza di proroga pubblicata nel BUIG Anno LVI - N. 9

Presentata, in data 24 maggio 2022, istanza di proroga pubblicata nel BUIG Anno LXVI - N. 5

Concessione di coltivazione

POGGIO CASTIONE

Id	Titolari	Conferimento	Regione	Area	Provvedimenti
749	SOCOPLUS (100%)	22/01/1962	Emilia Romagna	1,15	Conferimento (22/01/1962) BUIG VI-4 Trasferimento quota (03/04/1971) BUIG XV-7 Cambio intestazione (16/12/1985) BUIG XXX-1 Proroga (09/09/1993) BUIG XXXVII-10 Proroga (27/11/2003) BUIG XLVIII-1 Trasferimento (17/04/2007) BUIG LI-5

PERIODI DI VIGENZA

Periodo	Data decreto	Provvedimento	Inizio	Fine	Anni	Note
1° periodo	22/01/1962	Conferimento	22/01/1962	22/01/1982	20	
1ª proroga	09/09/1993	Proroga	22/01/1992	22/01/2002	10	
2ª proroga	27/11/2003	Proroga	22/01/2002	22/01/2012	10	

Presentata, in data 7 novembre 2011, istanza di proroga pubblicata nel BUIG Anno LVIII - N. 4

Presentata, in data 27 gennaio 2015, istanza di proroga pubblicata nel BUIG Anno LIX - N. 1

Presentata, in data 24 gennaio 2020, istanza di proroga pubblicata nel BUIG Anno LXIV - N. 1

Concessione di coltivazione

POLICORO

Id	Titolari	Conferimento	Regione	Area	Provvedimenti
859	GAS PLUS ITALIANA (100%)	30/09/1990	Basilicata Calabria	67,52	Conferimento (30/09/1990) BUIG XXXV-2 Cambio intestazione (09/05/1996) BUIG XL-6 Cambio intestazione (09/05/1996) BUIG XL-6 Cambio intestazione (12/02/2004) BUIG XLVIII-3 Cambio intestazione (20/07/2004) BUIG XLVIII-8 Cambio intestazione quota (01/03/2013) BUIG LVII-3 Accettazione rinuncia parziale e riduzione area (19/12/2019) BUIG LXIII-12

PERIODI DI VIGENZA

Periodo	Data decreto	Provvedimento	Inizio	Fine	Anni	Note
1° periodo	30/09/1990	Conferimento	30/09/1990	30/09/2020	30	

Presentata, in data 1 ottobre 2018, istanza di proroga pubblicata nel BUIG Anno LXII - N. 10

Concessione di coltivazione

POMPOSA

Id	Titolari	Conferimento	Regione	Area	Provvedimenti
888	SOCIETÀ PADANA ENERGIA (100%)	01/01/1997	Emilia Romagna	29,25	Attribuzione (18/09/1997) BUIG XLI-10 Trasferimento (09/02/2010) BUIG LIV-3 Accettazione rinuncia parziale e riduzione area (23/12/2019) BUIG LXIII-12 Trasferimento titolarità (08/02/2021) BUIG LXV-2

PERIODI DI VIGENZA

Periodo	Data decreto	Provvedimento	Inizio	Fine	Anni	Note
1° periodo	18/09/1997	Attribuzione	01/01/1997	01/01/2017	20	

Presentata, in data 8 gennaio 2015, istanza di proroga pubblicata nel BUIG Anno LIX - N. 1

Presentata, in data 23 dicembre 2024, istanza di proroga pubblicata nel BUIG Anno LXVIII - N. 12

Concessione di coltivazione

PONTETIDONE

Id	Titolari	Conferimento	Regione	Area	Provvedimenti
894	GAS PLUS ITALIANA (100%)	01/01/1997	Emilia Romagna Lombardia	29,13	Attribuzione (20/10/1997) BUIG XLI-10 Trasferimento (01/06/1998) BUIG XLII-7 Cambio intestazione (12/02/2004) BUIG XLVIII-3 Cambio intestazione (20/07/2004) BUIG XLVIII-8 Cambio intestazione quota (01/03/2013) BUIG LVII-3 Accettazione rinuncia parziale e riduzione area (20/12/2019) BUIG LXIII-12

PERIODI DI VIGENZA

Periodo	Data decreto	Provvedimento	Inizio	Fine	Anni	Note
1° periodo	20/10/1997	Attribuzione	01/01/1997	01/01/2017	20	

Presentata, in data 8 gennaio 2015, istanza di proroga pubblicata nel BUIG Anno LIX - N. 1

Presentata, in data 23 dicembre 2024, istanza di proroga pubblicata nel BUIG Anno LXVIII - N. 12

Concessione di coltivazione
PORTO CIVITANOVA

Id	Titolari	Conferimento	Regione	Area	Provvedimenti
853	GAS PLUS ITALIANA (60% r.u.) ENERGEAN ITALY (40%)	09/06/1989	Marche	54,05	Conferimento (09/06/1989) BUIG XXXIII-11 Cambio intestazione quota (04/08/1993) BUIG XXXVII-10 Cambio intestazione quota (09/05/1996) BUIG XL-6 Cambio intestazione quota (09/05/1996) BUIG XL-6 Cambio intestazione quota (23/11/1998) BUIG XLII-12 Cambio intestazione quota (15/09/1999) BUIG XLIII-10 Intestazione quota (12/02/2004) BUIG XLVIII-3 Cambio intestazione quota (12/02/2004) BUIG XLVIII-3 Cambio intestazione quota (20/07/2004) BUIG XLVIII-8 Cambio intestazione quota (01/03/2013) BUIG LVII-3 Trasferimento quote (01/08/2018) BUIG LXII-7 Accettazione rinuncia parziale e riduzione area (23/12/2019) BUIG LXIII-12 Cambio intestazione quote (19/03/2021) BUIG LXV-3

PERIODI DI VIGENZA

Periodo	Data decreto	Provvedimento	Inizio	Fine	Anni	Note
1° periodo	09/06/1989	Conferimento	09/06/1989	09/06/2019	30	

Presentata, in data 9 giugno 2017, istanza di proroga pubblicata nel BUIG Anno LXI - N. 6

Concessione di coltivazione

POZZA

Id	Titolari	Conferimento	Regione	Area	Provvedimenti
711	CH4 LIZZANO (100%)	30/12/1959	Emilia Romagna	3,09	Assoggettamento R.D. 1443/27 (30/12/1959) BUIG VII-9 Conferimento (30/12/1959) BUIG IV-6 Trasferimento titolarità (18/03/1976) BUIG XX-7 Rinnovo (01/08/1980) BUIG XXIV-9 Riassoggettamento L. 6/57 (20/08/1998) BUIG XLII-9 Proroga (25/02/2011) BUIG LV-3 Cambio intestazione (30/03/2015) BUIG LIX-3

Presentata istanza di unificazione con la concessione «GRECCHIA» pubblicata nel BUIG Anno LXII - N. 3.

Presentata, in data 23 novembre 2017, istanza di variazione dell'area del titolo pubblicata nel BUIG Anno LXII - N. 3

PERIODI DI VIGENZA

Periodo	Data decreto	Provvedimento	Inizio	Fine	Anni	Note
1° periodo	30/12/1959	Conferimento	30/12/1959	30/12/1979	20	
1ª proroga	01/08/1980	Rinnovo	30/12/1979	30/12/1999	20	
2ª proroga	25/02/2011	Proroga	30/12/1999	30/12/2014	15	

Presentata, in data 19 settembre 2014, istanza di proroga pubblicata nel BUIG Anno LVIII - N. 9

Presentata, in data 11 dicembre 2017, istanza di proroga pubblicata nel BUIG Anno LXI - N. 12

Presentata, in data 2 maggio 2024, istanza di proroga pubblicata nel BUIG Anno LXVIII - N. 5

Concessione di coltivazione

QUARTO

Id	Titolari	Conferimento	Regione	Area	Provvedimenti
931	SOCIETÀ PADANA ENERGIA (66,67% r.u.) ENERGEAN ITALY (33,33%)	12/01/2004	Emilia Romagna	14,60	Conferimento (12/01/2004) BUIG XLVIII-2 Intestazione quota (12/02/2004) BUIG XLVIII-3 Trasferimento quota (09/02/2010) BUIG LIV-3 Trasferimento quote (01/08/2018) BUIG LXII-7 Accettazione rinuncia parziale e riduzione area (20/12/2019) BUIG LXIII-12 Trasferimento titolarità (08/02/2021) BUIG LXV-2 Cambio intestazione quote (19/03/2021) BUIG LXV-3

PERIODI DI VIGENZA

Periodo	Data decreto	Provvedimento	Inizio	Fine	Anni	Note
1° periodo	12/01/2004	Conferimento	12/01/2004	12/01/2004	20	

Presentata, in data 12 gennaio 2022, istanza di proroga pubblicata nel BUIG Anno LXVI - N. 1

Concessione di coltivazione

RAPAGNANO

Id	Titolari	Conferimento	Regione	Area	Provvedimenti
938	APENNINE ENERGY (100%)	28/11/2012	Marche	8,49	Riattribuzione (28/11/2012) BUIG LVI-11 Modifica denominazione sociale (17/04/2013) BUIG LVII-4

La concessione deriva dalla riattribuzione ad altro operatore della originaria Concessione di coltivazione RAPAGNANO (Eni 100%) vigente dal 17/04/1960 al 28/11/2012.

PERIODI DI VIGENZA

Periodo	Data decreto	Provvedimento	Inizio	Fine	Anni	Note
1° periodo	28/11/2012	Riattribuzione	28/11/2012	28/11/2022	10	

Presentata, in data 9 novembre 2021, istanza di proroga pubblicata nel BUIG Anno LXV - N. 11

Concessione di coltivazione

RAVENNA TERRA

Id	Titolari	Conferimento	Regione	Area	Provvedimenti
917	SOCIETÀ PADANA ENERGIA (100%)	01/01/1997	Emilia Romagna	68,68	Attribuzione (15/06/1998) BUIG XLII-6 Trasferimento (09/02/2010) BUIG LIV-3 Accettazione rinuncia parziale e riduzione area (20/12/2019) BUIG LXIII-12 Trasferimento titolarità (08/02/2021) BUIG LXV-2

Presentata, in data 4 gennaio 2016, istanza di variazione del programma lavori pubblicata nel BUIG Anno LXIII - N. 3

PERIODI DI VIGENZA

Periodo	Data decreto	Provvedimento	Inizio	Fine	Anni	Note
1° periodo	15/06/1998	Attribuzione	01/01/1997	01/01/2012	15	

Presentata, in data 11 gennaio 2011, istanza di proroga pubblicata nel BUIG Anno LV - N. 2

Presentata, in data 23 dicembre 2019, istanza di proroga pubblicata nel BUIG Anno LXIV - N. 1

Presentata, in data 23 dicembre 2024, istanza di proroga pubblicata nel BUIG Anno LXVIII - N. 12

Concessione di coltivazione

RECOLETA

Id	Titolari	Conferimento	Regione	Area	Provvedimenti
927	GAS PLUS ITALIANA (100%)	08/09/1999	Basilicata	28,90	Conferimento (08/09/1999) BUIG XLIII-10 Cambio intestazione (12/02/2004) BUIG XLVIII-3 Cambio intestazione (20/07/2004) BUIG XLVIII-8 Cambio intestazione quota (01/03/2013) BUIG LVII-3 Accettazione rinuncia parziale e riduzione area (18/12/2019) BUIG LXIII-12

PERIODI DI VIGENZA

Periodo	Data decreto	Provvedimento	Inizio	Fine	Anni	Note
1° periodo	08/09/1999	Conferimento	08/09/1999	08/09/2019	20	

Presentata, in data 11 settembre 2017, istanza di proroga pubblicata nel BUIG Anno LXI - N. 9

Concessione di coltivazione

S. ALBERTO

Id	Titolari	Conferimento	Regione	Area	Provvedimenti
942	APENNINE ENERGY (100%)	19/02/2013	Emilia Romagna	9,74	Conferimento (12/10/2017) BUIG LXI-10 Accettazione rinuncia parziale e riduzione area (19/12/2019) BUIG LXIII-12 Trasferimento titolarità (05/02/2021) BUIG LXV-2

PERIODI DI VIGENZA

Periodo	Data decreto	Provvedimento	Inizio	Fine	Anni	Note
1° periodo	12/10/2017	Conferimento	19/02/2013	19/02/1932	19	

Concessione di coltivazione

S. ANDREA

Id	Titolari	Conferimento	Regione	Area	Provvedimenti
869	CANOEL ITALIA (50% r.u.) ENERGEAN ITALY (50%)	08/08/1992	Veneto	9,53	Conferimento (08/08/1992) BUIG XXXVI-12 Cambio intestazione quota (02/09/1993) BUIG XXXVII-10 Trasferimento quota (02/09/1993) BUIG XXXVII-10 Cambio intestazione quota (14/06/1996) BUIG XL-7 Trasferimento quota e nomina r.u. (14/06/1996) BUIG XL-7 Trasferimento quota (05/04/2002) BUIG XLVI-12 Intestazione quota (12/02/2004) BUIG XLVIII-3 Trasferimento quota (30/06/2005) BUIG XLIX-7 Cambio intestazione quota (16/04/2008) BUIG LII-5 Trasferimento quota (28/06/2013) BUIG LVII-6 Trasferimento quote (01/08/2018) BUIG LXII-7 Accettazione rinuncia parziale e riduzione area (04/12/2019) BUIG LXIII-12 Cambio intestazione quote (19/03/2021) BUIG LXV-3 Trasferimento quote (03/04/2024) BUIG LXVIII-4

PERIODI DI VIGENZA

Periodo	Data decreto	Provvedimento	Inizio	Fine	Anni	Note
1° periodo	08/08/1992	Conferimento	08/08/1992	08/08/2022	30	

Presentata, in data 15 luglio 2020, istanza di proroga pubblicata nel BUIG Anno LXIV - N. 7

Concessione di coltivazione

S. MARIA NUOVA

Id	Titolari	Conferimento	Regione	Area	Provvedimenti
842	GAS PLUS ITALIANA (100%)	08/07/1987	Marche	5,00	Conferimento (08/07/1987) BUIG XXXII-3 Trasferimento quota e nomina r.u. (10/07/1991) BUIG XXXVI-1 Trasferimento quota (10/07/1991) BUIG XXXVI-1 Nomina r.u. (06/08/1993) BUIG XXXVII-9 Modifica programma lavori (06/08/1993) BUIG XXXVII-9 Modifica programma lavori (02/04/1996) BUIG XL-5 Cambio intestazione quota (09/05/1996) BUIG XL-6 Cambio intestazione quota (20/03/2000) BUIG XLIV-4 Cambio intestazione quota (20/04/2001) BUIG XLV-5 Trasferimento quota (18/09/2001) BUIG XLV-10 Cambio intestazione (12/02/2004) BUIG XLVIII-3 Cambio intestazione (20/07/2004) BUIG XLVIII-8 Cambio intestazione quota (01/03/2013) BUIG LVII-3 Accettazione rinuncia parziale e riduzione area (20/12/2019) BUIG LXIII-12

PERIODI DI VIGENZA

Periodo	Data decreto	Provvedimento	Inizio	Fine	Anni	Note
1° periodo	08/07/1987	Conferimento	08/07/1987	08/07/2017	30	

Presentata, in data 13 luglio 2015, istanza di proroga pubblicata nel BUIG Anno LIX - N. 7

Concessione di coltivazione

S. MAURO

Id	Titolari	Conferimento	Regione	Area	Provvedimenti
864	GAS PLUS ITALIANA (82% r.u.) CANOEL ITALIA (18%)	09/02/1990	Abruzzo	10,12	Conferimento (09/08/1991) BUIG XXXVI-3 Cambio intestazione quota (09/05/1996) BUIG XL-6 Cambio intestazione quota (14/06/1996) BUIG XL-7 Trasferimento quota (14/06/1996) BUIG XL-7 Modifica programma sviluppo (11/09/1997) BUIG XLI-10 Approvazione programma lavori (01/04/1999) BUIG XLIII-5 Cambio intestazione quota (20/03/2000) BUIG XLIV-4 Cambio intestazione quota (20/04/2001) BUIG XLV-5 Trasferimento quota e nomina r.u. (18/09/2001) BUIG XLV-10 Trasferimento quota (05/04/2002) BUIG XLVI-12 Cambio intestazione quota (12/02/2004) BUIG XLVIII-3 Cambio intestazione quota (20/07/2004) BUIG XLVIII-8 Trasferimento quota (30/06/2005) BUIG XLIX-7 Cambio intestazione quota (16/04/2008) BUIG LII-5 Cambio intestazione quota (01/03/2013) BUIG LVII-3 Trasferimento quota (28/06/2013) BUIG LVII-6 Accettazione rinuncia parziale e riduzione area (20/12/2019) BUIG LXIII-12 Trasferimento quote (19/02/2021) BUIG LXV-2

PERIODI DI VIGENZA

Periodo	Data decreto	Provvedimento	Inizio	Fine	Anni	Note
1° periodo	09/08/1991	Conferimento	09/02/1990	09/02/2020	30	

Presentata, in data 8 febbraio 2018, istanza di proroga pubblicata nel BUIG Anno LXII - N. 2

Concessione di coltivazione

S. TEODORO

Id	Titolari	Conferimento	Regione	Area	Provvedimenti
857	CANOEL ITALIA (100%)	05/09/1989	Basilicata	5,22	Trasferimento quota (30/09/1990) BUIG XXXIV-12 Conferimento (30/09/1990) BUIG XXXIV-12 Cambio intestazione quota (12/05/1992) BUIG XXXVI-11 Trasferimento quota (02/09/1993) BUIG XXXVII-10 Cambio intestazione quota (02/09/1993) BUIG XXXVII-10 Trasferimento quota (12/11/1993) BUIG XXXVII-12 Cambio intestazione quota (09/05/1996) BUIG XL-6 Trasferimento quota e nomina r.u. (14/06/1996) BUIG XL-7 Cambio intestazione quota (14/06/1996) BUIG XL-7 Trasferimento quota (07/12/1999) BUIG XLIV-1 Trasferimento quote (08/03/2000) BUIG XLIV-4 Trasferimento quota (17/11/2000) BUIG XLIV-12 Trasferimento quota e nomina r.u. (17/11/2000) BUIG XLIV-12 Trasferimento quota e nomina r.u. (19/10/2001) BUIG XLV-11 Trasferimento quota (08/10/2004) BUIG XLVIII-11 Trasferimento quota (03/12/2004) BUIG XLIX-1 Trasferimento (30/06/2005) BUIG XLIX-7 Intestazione (16/04/2008) BUIG LII-5 Trasferimento quota (28/06/2013) BUIG LVII-6 Accettazione rinuncia parziale e riduzione area (18/12/2019) BUIG LXIII-12

PERIODI DI VIGENZA

Periodo	Data decreto	Provvedimento	Inizio	Fine	Anni	Note
1° periodo	30/09/1990	Conferimento	05/09/1989	05/09/2019	30	

Presentata, in data 1 dicembre 2016, istanza di proroga pubblicata nel BUIG Anno LX - N. 12

Concessione di coltivazione

SALGASTRI

Id	Titolari	Conferimento	Regione	Area	Provvedimenti
707	LAZZI GAS (100%)	24/10/1938	Emilia Romagna	11,45	Conferimento (24/10/1938) BUIG - Ampliamento (08/10/1943) BUIG - Assoggettamento L. 6/57 (06/06/1960) BUIG IV-8 Trasferimento (06/06/1960) BUIG IV-8 Riduzione area (23/10/1961) BUIG VI-5 Riduzione area (31/07/1962) BUIG VII-1 Riassoggettamento R.D. 1443/27 (24/05/1963) BUIG VII-9 Rinnovo (05/12/1968) BUIG XIII-6 Rinnovo (01/04/1994) BUIG XXXVIII-5 Cambio intestazione (01/04/1994) BUIG XXXVIII-5 Riassoggettamento L. 6/57 (20/08/1998) BUIG XLII-9 Proroga (11/09/2006) BUIG L-10 Proroga (27/04/2011) BUIG LV-5

PERIODI DI VIGENZA

Periodo	Data decreto	Provvedimento	Inizio	Fine	Anni	Note
1° periodo	24/10/1938	Conferimento	24/10/1938	24/10/1968	30	
1ª proroga	05/12/1968	Rinnovo	24/10/1968	24/10/1983	15	
2ª proroga	01/04/1994	Rinnovo	24/10/1983	24/10/2003	20	
3ª proroga	11/09/2006	Proroga	24/10/2003	24/10/2008	5	
4ª proroga	27/04/2011	Proroga	24/10/2008	24/10/2013	5	

Presentata, in data 5 novembre 2013, istanza di proroga pubblicata nel BUIG Anno LVII - N. 11

Presentata, in data 2 novembre 2016, istanza di proroga pubblicata nel BUIG Anno LX - N. 11

Presentata, in data 27 ottobre 2021, istanza di proroga pubblicata nel BUIG Anno LXVII - N. 12

Concessione di coltivazione

SALSOMAGGIORE I

Id	Titolari	Conferimento	Regione	Area	Provvedimenti
726	SOCIETÀ DI SALSOMAGGIORE S.R.L. IN LIQUIDAZIONE (100%)	11/07/1897	Emilia Romagna	4,37	Conferimento (11/07/1897) BUIG - Assoggettamento L. 6/57 (20/08/1998) BUIG XLII-9

Perpetua.

PERIODI DI VIGENZA

Periodo	Data decreto	Provvedimento	Inizio	Fine	Anni	Note
perpetua	11/07/1897	Conferimento	11/07/1897			Perpetua

Concessione di coltivazione

SALSOMAGGIORE II

Id	Titolari	Conferimento	Regione	Area	Provvedimenti
725	SOCIETÀ DI SALSOMAGGIORE S.R.L. IN LIQUIDAZIONE (100%)	08/06/1893	Emilia Romagna	9,55	Conferimento (08/06/1893) BUIG - Ampliamento (04/10/1910) BUIG - Passaggio al Demanio (04/03/1917) BUIG - Ampliamento (25/09/1939) BUIG - Assoggettamento L. 6/57 (20/08/1998) BUIG XLII-9

Perpetua. Solo l'area di ampliamento (Km² 3,3432) scade il 24/09/2038.

PERIODI DI VIGENZA

Periodo	Data decreto	Provvedimento	Inizio	Fine	Anni	Note
perpetua	08/06/1893	Conferimento	08/06/1893			Perpetua

Concessione di coltivazione

SAN BASILE

Id	Titolari	Conferimento	Regione	Area	Provvedimenti
854	ROCKHOPPER CIVITA (85% r.u.) IRMINIO (15%)	06/12/1988	Abruzzo	5,09	Conferimento (04/07/1989) BUIG XXXIII-12 Trasferimento quote (06/10/1993) BUIG XXXVII-11 Ampliamento (13/01/1994) BUIG XXXVIII-2 Cambio intestazione quota (09/05/1996) BUIG XL-6 Cambio intestazione quota (14/06/1996) BUIG XL-7 Trasferimento quota (14/06/1996) BUIG XL-7 Trasferimento quota (05/04/2002) BUIG XLVI-12 Trasferimento quota (09/02/2004) BUIG XLVIII-3 Trasferimento quota (30/06/2005) BUIG XLIX-7 Cambio intestazione quota (16/04/2008) BUIG LII-5 Assunzione quota (07/08/2008) BUIG LII-9 Modifica denominazione sociale (23/02/2015) BUIG LIX-2 Trasferimento quota (25/10/2016) BUIG LX-10 Accettazione rinuncia parziale e riduzione area (22/02/2021) BUIG LXV-2 Trasferimento quote (02/05/2022) BUIG LXVI-5

Presentata, in data 24 aprile 2014, istanza di variazione del programma lavori pubblicata nel BUIG Anno LVIII - N. 5

Presentata, in data 6 novembre 2020, istanza di variazione del programma lavori pubblicata nel BUIG Anno LXIV - N. 11

PERIODI DI VIGENZA

Periodo	Data decreto	Provvedimento	Inizio	Fine	Anni	Note
1° periodo	04/07/1989	Conferimento	06/12/1988	06/12/2018	30	

Presentata, in data 5 dicembre 2016, istanza di proroga con riduzione pubblicata nel BUIG Anno LXI - N. 1

Concessione di coltivazione

SAN LORENZO

Id	Titolari	Conferimento	Regione	Area	Provvedimenti
940	APENNINE ENERGY (100%)	24/02/2012	Marche	4,92	Conferimento (10/03/2014) BUIG LVIII-3 Trasferimenti quote (16/11/2018) BUIG LXII-11

PERIODI DI VIGENZA

Periodo	Data decreto	Provvedimento	Inizio	Fine	Anni	Note
1° periodo	10/03/2014	Conferimento	24/02/2012	24/02/2032	20	

Concessione di coltivazione

SAN MARCO

Id	Titolari	Conferimento	Regione	Area	Provvedimenti
862	ENERGEAN ITALY (100%)	09/07/1991	Marche	40,09	Conferimento (09/07/1991) BUIG XXXV-10 Cambio intestazione quota (12/05/1992) BUIG XXXVI-11 Cambio intestazione quota (04/08/1993) BUIG XXXVII-10 Cambio intestazione quota (02/09/1993) BUIG XXXVII-10 Trasferimento quota e nomina r.u. (02/09/1993) BUIG XXXVII-10 Cambio intestazione quota (23/11/1998) BUIG XLII-12 Cambio intestazione quota (15/09/1999) BUIG XLIII-10 Cambio intestazione (12/02/2004) BUIG XLVIII-3 Trasferimento quote (01/08/2018) BUIG LXII-7 Accettazione rinuncia parziale e riduzione area (20/12/2019) BUIG LXIII-12 Cambio intestazione quote (19/03/2021) BUIG LXV-3

PERIODI DI VIGENZA

Periodo	Data decreto	Provvedimento	Inizio	Fine	Anni	Note
1° periodo	09/07/1991	Conferimento	09/07/1991	09/07/2021	30	

Presentata, in data 9 luglio 2019, istanza di proroga con riduzione pubblicata nel BUIG Anno LXIII - N. 11

Concessione di coltivazione

SANTERNO

Id	Titolari	Conferimento	Regione	Area	Provvedimenti
924	SOCIETÀ PADANA ENERGIA (100%)	01/01/1997	Emilia Romagna	19,65	Attribuzione (18/06/1998) BUIG XLII-6 Trasferimento (09/02/2010) BUIG LIV-3 Accettazione rinuncia parziale e riduzione area (18/12/2019) BUIG LXIII-12 Trasferimento titolarità (08/02/2021) BUIG LXV-2

PERIODI DI VIGENZA

Periodo	Data decreto	Provvedimento	Inizio	Fine	Anni	Note
1° periodo	15/06/1998	Attribuzione	01/01/1997	01/01/2017	20	

Presentata, in data 8 gennaio 2015, istanza di proroga pubblicata nel BUIG Anno LIX - N. 1

Presentata, in data 23 dicembre 2024, istanza di proroga pubblicata nel BUIG Anno LXVIII - N. 12

Concessione di coltivazione

SCANZANO

Id	Titolari	Conferimento	Regione	Area	Provvedimenti
865	ROCKHOPPER CIVITA (100%)	13/12/1991	Basilicata	15,75	Conferimento (13/12/1991) BUIG XXXVI-4 Trasferimento quota (12/11/1993) BUIG XXXVII-12 Cambio intestazione quota (09/05/1996) BUIG XL-6 Trasferimento quota (14/06/1996) BUIG XL-7 Cambio intestazione quota (14/06/1996) BUIG XL-7 Modifica programma sviluppo (19/03/1997) BUIG XLI-4 Trasferimento quota (09/05/2001) BUIG XLV-6 Trasferimento quota (30/10/2001) BUIG XLV-11 Trasferimento quota (05/04/2002) BUIG XLVI-12 Cambio intestazione quota (12/02/2004) BUIG XLVIII-3 Cambio intestazione quota (20/07/2004) BUIG XLVIII-8 Trasferimento quota (08/10/2004) BUIG XLVIII-11 Trasferimento quota (21/03/2005) BUIG XLIX-4 Trasferimento (30/06/2005) BUIG XLIX-7 Intestazione (16/04/2008) BUIG LII-5 Modifica denominazione sociale (23/02/2015) BUIG LIX-2 Accettazione rinuncia parziale e riduzione area (19/12/2019) BUIG LXIII-12 Trasferimento quote (02/05/2022) BUIG LXVI-5

Presentata, in data 16 dicembre 2019, istanza di variazione del programma lavori pubblicata nel BUIG Anno LXIII - N. 12

Presentata, in data 3 aprile 2020, istanza di variazione dell'area del titolo pubblicata nel BUIG Anno LXIV - N. 4

PERIODI DI VIGENZA

Periodo	Data decreto	Provvedimento	Inizio	Fine	Anni	Note
1° periodo	13/12/1991	Conferimento	13/12/1991	13/12/2021	30	

Presentata, in data 16 dicembre 2019, istanza di proroga pubblicata nel BUIG Anno LXIII - N. 12

Presentata, in data 25 settembre 2024, istanza di proroga pubblicata nel BUIG Anno LXVIII - N. 9

Concessione di coltivazione

SEDIA D'ORLANDO

Id	Titolari	Conferimento	Regione	Area	Provvedimenti
762	ENI (100%)	13/02/1965	Puglia	4,22	Conferimento (13/02/1965) BUIG IX-7 Prolungamento vigenza (05/02/1968) BUIG XII-3 Cambio intestazione (13/02/1998) BUIG XLII-3 Modifica programma sviluppo (16/03/1999) BUIG XLIII-4 Proroga (16/03/1999) BUIG XLIII-4 Proroga (12/03/2013) BUIG LVII-3

PERIODI DI VIGENZA

Periodo	Data decreto	Provvedimento	Inizio	Fine	Anni	Note
1° periodo	13/02/1965	Conferimento	13/02/1965	13/02/1985	20	
1ª proroga	05/02/1968	Prolungamento vigenza	13/02/1985	13/02/1995	10	
2ª proroga	16/03/1999	Proroga	13/02/1995	13/02/2005	10	
3ª proroga	12/03/2013	Proroga	13/02/2005	13/02/2015	10	

Presentata, in data 7 maggio 2013, istanza di proroga pubblicata nel BUIG Anno LVII - N. 5

Presentata, in data 9 febbraio 2018, istanza di proroga pubblicata nel BUIG Anno LXII - N. 2

Concessione di coltivazione

SELVA MALVEZZI

Id	Titolari	Conferimento	Regione	Area	Provvedimenti
944	PO VALLEY OPERATIONS PTY (63% r.u.) UOG ITALIA (20%) PXOG MARSHALL (17%)	27/07/2022	Emilia Romagna	80,68	Conferimento (27/07/2022) BUIG LXVI-7 Trasferimento quote (06/03/2024) BUIG LXVIII-3 Approvazione variazione programma lavori (30/05/2024) BUIG LXVIII-5

Publicato nel BUIG Anno LXVI N. 8 il Comunicato 3 agosto 2022 di invito alla manifestazione di interesse allo svolgimento di incarico di Struttura preposta al monitoraggio-SPM.

Presentata, in data 12 agosto 2022, istanza di variazione del programma lavori pubblicata nel BUIG Anno LXVI - N. 8

PERIODI DI VIGENZA

Periodo	Data decreto	Provvedimento	Inizio	Fine	Anni	Note
1° periodo	27/07/2022	Conferimento	27/07/2022	27/07/2042	20	

Concessione di coltivazione

SETTALA

Id	Titolari	Conferimento	Regione	Area	Provvedimenti
913	SOCIETÀ PADANA ENERGIA (100%)	01/01/1997	Lombardia	33,75	Attribuzione (18/06/1998) BUIG XLII-6 Conferma (15/10/2001) BUIG XLV-11 Trasferimento (09/02/2010) BUIG LIV-3 Accettazione rinuncia parziale e riduzione area (20/12/2019) BUIG LXIII-12 Trasferimento titolarità (08/02/2021) BUIG LXV-2

PERIODI DI VIGENZA

Periodo	Data decreto	Provvedimento	Inizio	Fine	Anni	Note
1° periodo	15/06/1998	Attribuzione	01/01/1997	01/01/2017	20	

Presentata, in data 8 gennaio 2015, istanza di proroga pubblicata nel BUIG Anno LIX - N. 1

Presentata, in data 23 dicembre 2024, istanza di proroga pubblicata nel BUIG Anno LXVIII - N. 12

Concessione di coltivazione

SETTEFINESTRE

Id	Titolari	Conferimento	Regione	Area	Provvedimenti
841	GAS PLUS ITALIANA (100%)	08/07/1987	Marche	39,89	Conferimento (08/07/1987) BUIG XXXII-3 Trasferimento quota e nomina r.u. (10/07/1991) BUIG XXXVI-1 Trasferimento quota (10/07/1991) BUIG XXXVI-1 Cambio intestazione quota (09/05/1996) BUIG XL-6 Modifica programma lavori (13/05/1997) BUIG XLI-6 Cambio intestazione quota (20/03/2000) BUIG XLIV-4 Cambio intestazione quota (20/04/2001) BUIG XLV-5 Trasferimento quota (18/09/2001) BUIG XLV-10 Cambio intestazione (12/02/2004) BUIG XLVIII-3 Cambio intestazione (20/07/2004) BUIG XLVIII-8 Trasferimento quota e nomina r.u. (27/04/2005) BUIG LII-3 Assunzione quota (05/05/2008) BUIG LII-6 Cambio intestazione quota (01/03/2013) BUIG LVII-3 Accettazione rinuncia parziale e riduzione area (20/12/2019) BUIG LXIII-12

PERIODI DI VIGENZA

Periodo	Data decreto	Provvedimento	Inizio	Fine	Anni	Note
1° periodo	08/07/1987	Conferimento	08/07/1987	08/07/2017	30	

Presentata, in data 13 luglio 2015, istanza di proroga pubblicata nel BUIG Anno LIX - N. 7

Concessione di coltivazione

SILLARO

Id	Titolari	Conferimento	Regione	Area	Provvedimenti
935	APENNINE ENERGY (100%)	29/10/2008	Emilia Romagna	7,37	Conferimento (29/10/2008) BUIG LII-11 Trasferimento quote (08/02/2017) BUIG LXI-2 Trasferimento titolarità (05/02/2021) BUIG LXV-2

PERIODI DI VIGENZA

Periodo	Data decreto	Provvedimento	Inizio	Fine	Anni	Note
1° periodo	29/10/2008	Conferimento	29/10/2008	29/10/2028	20	

Concessione di coltivazione

SORESINA

Id	Titolari	Conferimento	Regione	Area	Provvedimenti
897	ENI (100%)	01/01/1997	Lombardia	84,82	Attribuzione (20/10/1997) BUIG XLI-10 Proroga e riperimetrazione (23/10/2024) BUIG LXVIII-10

Presentata, in data 3 dicembre 2024, istanza di rinuncia pubblicata nel BUIG Anno LXVIII - N. 12

PERIODI DI VIGENZA

Periodo	Data decreto	Provvedimento	Inizio	Fine	Anni	Note
1° periodo	20/10/1997	Attribuzione	01/01/1997	01/01/2017	20	
1ª proroga	23/10/2024	Proroga e riperimetrazione	01/01/2017	01/01/2027	10	

Concessione di coltivazione

SPILAMBERTO

Id	Titolari	Conferimento	Regione	Area	Provvedimenti
914	SOCIETÀ PADANA ENERGIA (100%)	01/01/1997	Emilia Romagna	88,08	Attribuzione (08/06/1998) BUIG XLII-6 Trasferimento (09/02/2010) BUIG LIV-3 Accettazione rinuncia parziale e riduzione area (20/12/2019) BUIG LXIII-12 Trasferimento titolarità (08/02/2021) BUIG LXV-2

PERIODI DI VIGENZA

Periodo	Data decreto	Provvedimento	Inizio	Fine	Anni	Note
1° periodo	15/06/1998	Attribuzione	01/01/1997	01/01/2017	20	

Presentata, in data 8 gennaio 2015, istanza di proroga pubblicata nel BUIG Anno LIX - N. 1

Presentata, in data 23 dicembre 2024, istanza di proroga pubblicata nel BUIG Anno LXVIII - N. 12

Concessione di coltivazione

STRANGOLAGALLI

Id	Titolari	Conferimento	Regione	Area	Provvedimenti
785	PENTEX ITALIA (100%)	04/08/1969	Lazio	12,88	Conferimento (04/08/1969) BUIG XIII-10 Estensione titolarità (28/12/1979) BUIG XXIV-1 Trasferimento quota e nomina r.u. (20/06/1989) BUIG XXXIII-7 Cambio intestazione quota (12/03/1991) BUIG XXXV-4 Sospensione attività produzione (28/10/1993) BUIG XXXVII-12 Trasferimento quota (26/08/1994) BUIG XXXVIII-11 Trasferimento quota (26/08/1994) BUIG XXXVIII-11 Trasferimento quota (23/04/1998) BUIG XLII-5 Proroga (04/08/1999) BUIG XLIII-9 Proroga (14/12/2009) BUIG LIV-1 Accettazione rinuncia parziale e riduzione area (23/12/2019) BUIG LXIII-12

La Sezione Sesta del Consiglio di Stato in sede giurisdizionale, con sentenza n. 2576 del 5 aprile 2018, ha accolto l'appello promosso dalla Pentex Italia Ltd avverso la sentenza n. 796/2016 emanata dal TAR del Lazio-Latina, e per l'effetto ha annullato il D.M. 13 novembre 2015 con il quale la stessa Società Pentex era stata dichiarata decaduta dalla titolarità della concessione di coltivazione "STRANGOLAGALLI". Il decreto di decadenza in data 13 novembre 2015 è da ritenersi annullato con effetto ex-tunc ovvero come se non fosse mai stato emanato. Per effetto della sentenza del Consiglio di Stato, il successivo bando, finalizzato alla riattribuzione della concessione "STRANGOLAGALLI" è da considerarsi anch'esso nullo.

PERIODI DI VIGENZA

Periodo	Data decreto	Provvedimento	Inizio	Fine	Anni	Note
1° periodo	04/08/1969	Conferimento	04/08/1969	04/08/1999	30	
1ª proroga	04/08/1999	Proroga	04/08/1999	04/08/2009	10	
2ª proroga	14/12/2009	Proroga	04/08/2009	04/08/2014	5	

Presentata, in data 28 agosto 2013, istanza di proroga pubblicata nel BUIG Anno LVII - N. 8

Presentata, in data 28 maggio 2019, istanza di proroga pubblicata nel BUIG Anno LXIII - N. 6

Presentata, in data 2 gennaio 2023, istanza di proroga pubblicata nel BUIG Anno LXVII - N. 1

Concessione di coltivazione

TERTIVERI

Id	Titolari	Conferimento	Regione	Area	Provvedimenti
804	ENI (70% r.u.) GAS PLUS ITALIANA (30%)	22/10/1976	Puglia	55,20	Unificazione (22/10/1976) BUIG XXI-5 Approvazione nuovo programma di sviluppo e ricerca (17/06/1994) BUIG XXXVIII-7 Proroga (17/06/1994) BUIG XXXVIII-7 Cambio intestazione quota (09/05/1996) BUIG XL-6 Cambio intestazione quota (09/05/1996) BUIG XL-6 Cambio intestazione quota (13/02/1998) BUIG XLII-3 Trasferimento quota (01/06/1998) BUIG XLII-7 Cambio intestazione quota (12/02/2004) BUIG XLVIII-3 Cambio intestazione quota (20/07/2004) BUIG XLVIII-8 Proroga (23/08/2006) BUIG L-9 Cambio intestazione quota (01/03/2013) BUIG LVII-3 Accettazione rinuncia parziale e riduzione area (23/12/2020) BUIG LXIV-12

PERIODI DI VIGENZA

Periodo	Data decreto	Provvedimento	Inizio	Fine	Anni	Note
1° periodo	22/10/1976	Unificazione	22/10/1976	12/02/1994	18	La concessione TERTIVERI deriva dall'unificazione di 7 preesistenti concessioni.
1ª proroga	17/06/1994	Proroga	12/02/1994	12/02/2004	10	
2ª proroga	23/08/2006	Proroga	12/02/2004	12/02/2009	5	

Presentata, in data 15 febbraio 2008, istanza di proroga pubblicata nel BUIG Anno LII - N. 3

Presentata, in data 7 maggio 2013, istanza di proroga pubblicata nel BUIG Anno LVII - N. 5

Presentata, in data 28 giugno 2017, istanza di proroga pubblicata nel BUIG Anno LXI - N. 6

Presentata, in data 9 febbraio 2022, istanza di proroga pubblicata nel BUIG Anno LXVI - N. 2

Concessione di coltivazione

TOMBOLO

Id	Titolari	Conferimento	Regione	Area	Provvedimenti
850	SIM (100%)	05/04/1988	Toscana	285,98	Conferimento (06/02/1989) BUIG XXXIII-8 Trasferimento (20/12/1992) BUIG XXXVII-12 Cambio intestazione (09/05/1996) BUIG XL-6 Cambio intestazione (09/05/1996) BUIG XL-6 Trasferimento quota (09/02/2004) BUIG XLVIII-3 Riattribuzione (20/10/2008) BUIG LII-11

PERIODI DI VIGENZA

Periodo	Data decreto	Provvedimento	Inizio	Fine	Anni	Note
1° periodo	06/02/1989	Conferimento	05/04/1988	05/04/2018	30	

Presentata, in data 24 agosto 2017, istanza di proroga pubblicata nel BUIG Anno LXI - N. 8

Concessione di coltivazione

TORRENTE CELONE

Id	Titolari	Conferimento	Regione	Area	Provvedimenti
861	ROCKHOPPER CIVITA (50% r.u.) ENERGEAN ITALY (50%)	05/04/1991	Puglia	59,20	Conferimento (05/04/1991) BUIG XXXV-8 Cambio intestazione quota (02/09/1993) BUIG XXXVII-10 Trasferimento quota (02/09/1993) BUIG XXXVII-10 Cambio intestazione quota (14/06/1996) BUIG XL-7 Trasferimento quota e nomina r.u. (14/06/1996) BUIG XL-7 Trasferimento quota (05/04/2002) BUIG XLVI-12 Intestazione quota (12/02/2004) BUIG XLVIII-3 Trasferimento quota (30/06/2005) BUIG XLIX-7 Cambio intestazione quota (16/04/2008) BUIG LII-5 Modifica denominazione sociale (23/02/2015) BUIG LIX-2 Trasferimento quote (01/08/2018) BUIG LXII-7 Accettazione rinuncia parziale e riduzione area (04/12/2019) BUIG LXIII-12 Cambio intestazione quote (19/03/2021) BUIG LXV-3 Trasferimento quote (02/05/2022) BUIG LXVI-5

Presentata, in data 4 aprile 2019, istanza di variazione del programma lavori pubblicata nel BUIG Anno LXIII - N. 4

PERIODI DI VIGENZA

Periodo	Data decreto	Provvedimento	Inizio	Fine	Anni	Note
1° periodo	05/04/1991	Conferimento	05/04/1991	05/04/2021	30	

Presentata, in data 4 aprile 2019, istanza di proroga con riduzione pubblicata nel BUIG Anno LXIII - N. 4

Concessione di coltivazione

TORRENTE CIGNO

Id	Titolari	Conferimento	Regione	Area	Provvedimenti
856	CANOEL ITALIA (45% r.u.) GAS PLUS ITALIANA (55%)	07/03/1989	Molise	28,94	Conferimento (25/01/1990) BUIG XXXIV-6 Cambio intestazione quota (12/05/1992) BUIG XXXVI-11 Approvazione nuovo programma lavori (06/08/1993) BUIG XXXVII-10 Trasferimento quota (06/08/1993) BUIG XXXVII-10 Trasferimento quota (06/08/1993) BUIG XXXVII-10 Assunzione quota (10/03/1994) BUIG XXXVIII-4 Cambio intestazione quota (09/05/1996) BUIG XL-6 Trasferimento quota e nomina r.u. (14/06/1996) BUIG XL-7 Cambio intestazione quota e nomina r.u. (14/06/1996) BUIG XL-7 Trasferimento quota (05/04/2002) BUIG XLVI-12 Cambio intestazione quota (12/02/2004) BUIG XLVIII-3 Cambio intestazione quota (20/07/2004) BUIG XLVIII-8 Trasferimento quota (30/06/2005) BUIG XLIX-7 Cambio intestazione quota (16/04/2008) BUIG LII-5 Cambio intestazione quota (01/03/2013) BUIG LVII-3 Trasferimento quota (28/06/2013) BUIG LVII-6 Accettazione rinuncia parziale e riduzione area (30/12/2019) BUIG LXIII-12

PERIODI DI VIGENZA

Periodo	Data decreto	Provvedimento	Inizio	Fine	Anni	Note
1° periodo	25/01/1990	Conferimento	07/03/1989	07/03/2019	30	

Presentata, in data 7 marzo 2017, istanza di proroga pubblicata nel BUIG Anno LXI - N. 3

Concessione di coltivazione

TORRENTE MENOCCHIA

Id	Titolari	Conferimento	Regione	Area	Provvedimenti
796	ENERGEAN ITALY (88% r.u.) PETROREP ITALIANA S.R.L. IN LIQUIDAZIONE (12%)	20/01/1974	Marche	23,30	Conferimento (31/10/1974) BUIG XIX-2 Cambio intestazione quota (21/04/1979) BUIG XXIII-5 Cambio intestazione quota (13/06/1985) BUIG XXIX-7 Modifica quota produzione (02/07/1986) BUIG XXX-11 Trasferimento quota (22/04/1991) BUIG XXXV-12 Cambio intestazione quota (12/05/1992) BUIG XXXVI-11 Cambio intestazione quota (04/08/1993) BUIG XXXVII-10 Cambio intestazione quota (02/09/1993) BUIG XXXVII-10 Trasferimento quota (02/09/1993) BUIG XXXVII-10 Cambio intestazione quota (23/11/1998) BUIG XLII-12 Cambio intestazione quota (15/09/1999) BUIG XLIII-10 Intestazione quota (12/02/2004) BUIG XLVIII-3 Proroga (06/06/2006) BUIG L-7 Trasferimento quote (01/08/2018) BUIG LXII-7 Cambio intestazione quote (19/03/2021) BUIG LXV-3

PERIODI DI VIGENZA

Periodo	Data decreto	Provvedimento	Inizio	Fine	Anni	Note
1° periodo	31/10/1974	Conferimento	20/01/1974	20/01/2004	30	
1 ^a proroga	06/06/2006	Proroga	20/01/2004	20/01/2014	10	

Presentata, in data 19 gennaio 2012, istanza di proroga pubblicata nel BUIG Anno LVI - N. 2

Presentata, in data 29 marzo 2017, istanza di proroga pubblicata nel BUIG Anno LXI - N. 4

Presentata, in data 20 gennaio 2022, istanza di proroga pubblicata nel BUIG Anno LXVII - N. 9

Concessione di coltivazione

TRIGNANO

Id	Titolari	Conferimento	Regione	Area	Provvedimenti
709	COIMEPA SERVIZI (100%)	18/03/1955	Emilia Romagna	0,67	Conferimento (18/03/1955) BUIG - Assoggettamento L. 6/57 (30/12/1959) BUIG IV-3 Riassoggettamento R.D. 1443/27 (24/05/1963) BUIG VII-9 Rinnovo (22/04/1971) BUIG XV-8 Rinnovo (23/03/1981) BUIG XXV-4 Trasferimento titolarità (11/11/1986) BUIG XXX-12 Rinnovo (01/04/1994) BUIG XXXVIII-5 Rinnovo (31/01/1996) BUIG XL-2 Riassoggettamento L. 6/57 (20/08/1998) BUIG XLII-9 Proroga (25/06/2007) BUIG LI-7 Trasferimento titolarità (05/02/2009) BUIG LIII-3 Proroga (20/06/2011) BUIG LV-7 Trasferimento titolarità (15/04/2015) BUIG LIX-4

PERIODI DI VIGENZA

Periodo	Data decreto	Provvedimento	Inizio	Fine	Anni	Note
1° periodo	18/03/1955	Conferimento	18/03/1955	18/03/1970	15	
1ª proroga	22/04/1971	Rinnovo	18/03/1970	18/03/1980	10	
2ª proroga	23/03/1981	Rinnovo	18/03/1980	18/03/1990	10	
3ª proroga	01/04/1994	Rinnovo	19/03/1990	19/03/1995	5	
4ª proroga	31/01/1996	Rinnovo	19/03/1995	19/03/2005	10	
5ª proroga	25/06/2007	Proroga	19/03/2005	19/03/2010	5	
6ª proroga	20/06/2011	Proroga	19/03/2010	19/03/2015	5	

Presentata, in data 11 aprile 2013, istanza di proroga pubblicata nel BUIG Anno LVII - N. 5

Presentata, in data 19 marzo 2018, istanza di proroga pubblicata nel BUIG Anno LXII - N. 7

Presentata, in data 14 marzo 2023, istanza di proroga pubblicata nel BUIG Anno LXVII - N. 3

Concessione di coltivazione

VAL D'AGRI

Id	Titolari	Conferimento	Regione	Area	Provvedimenti
932	ENI (61% r.u.) SHELL ITALIA E&P (39%)	28/12/2005	Basilicata	525,90	Unificazione (28/12/2005) BUIG L-1 Adeguamento ripartizione quote (18/02/2008) BUIG LII-3 Aggiornamento programma lavori (23/01/2012) BUIG LVI-2 Rimodulazione quote di titolarità (16/05/2018) BUIG LXII-5 Rettifica (07/06/2018) BUIG LXII-6 Accettazione rinuncia parziale e riduzione area (28/05/2021) BUIG LXV-5 Proroga (18/05/2022) BUIG LXVI-5 Rettifica (25/01/2024) BUIG LXVIII-1

PERIODI DI VIGENZA

Periodo	Data decreto	Provvedimento	Inizio	Fine	Anni	Note
1° periodo	28/12/2005	Unificazione	28/12/2005	26/10/2019	14	La concessione VAL D'AGRI deriva dall'unificazione delle preesistenti concessioni GRUMENTO NOVA e VOLTURINO.
1ª proroga	18/05/2022	Proroga	26/10/2019	26/10/2029	10	

Concessione di coltivazione

VALLE DEL ROVELLO

Id	Titolari	Conferimento	Regione	Area	Provvedimenti
876	METANO PUGLIA (100%)	20/11/1992	Puglia	2,57	Conferimento (02/08/1993) BUIG XXXVII-9 Trasferimento quote (17/06/1994) BUIG XXXVIII-7 Accettazione rinuncia parziale e riduzione area (04/12/2019) BUIG LXIII-12

PERIODI DI VIGENZA

Periodo	Data decreto	Provvedimento	Inizio	Fine	Anni	Note
1° periodo	02/08/1993	Conferimento	20/11/1992	20/11/2022	30	

Presentata, in data 3 novembre 2021, istanza di proroga pubblicata nel BUIG Anno LXV - N. 11

Concessione di coltivazione

VESCOVATO

Id	Titolari	Conferimento	Regione	Area	Provvedimenti
899	SOCIETÀ PADANA ENERGIA (100%)	01/01/1997	Lombardia	14,56	Attribuzione (20/10/1997) BUIG XLI-10 Approvazione programma lavori (08/05/2002) BUIG XLVI-6 Proroga (08/05/2002) BUIG XLVI-6 Proroga (21/05/2008) BUIG LII-6 Trasferimento (09/02/2010) BUIG LIV-3 Proroga e riduzione (28/03/2017) BUIG LXI-3 Trasferimento titolarità (08/02/2021) BUIG LXV-2

PERIODI DI VIGENZA

Periodo	Data decreto	Provvedimento	Inizio	Fine	Anni	Note
1° periodo	15/06/1998	Attribuzione	01/01/1997	01/01/2002	5	
1ª proroga	08/05/2002	Proroga	01/01/2002	01/01/2007	5	
2ª proroga	21/05/2008	Proroga	01/01/2007	01/01/2012	5	
3ª proroga	28/03/2017	Proroga e riduzione	01/01/2012	01/01/2017	5	

Presentata, in data 8 gennaio 2015, istanza di proroga pubblicata nel BUIG Anno LIX - N. 1

Presentata, in data 12 maggio 2020, istanza di proroga pubblicata nel BUIG Anno LXIV - N. 5

Presentata, in data 23 dicembre 2024, istanza di proroga pubblicata nel BUIG Anno LXVIII - N. 12

Concessione di coltivazione

VETTA

Id	Titolari	Conferimento	Regione	Area	Provvedimenti
706	AIMAG (100%)	28/04/1937	Emilia Romagna	1,62	Conferimento (28/04/1937) BUIG - Assoggettamento L. 6/57 (25/03/1960) BUIG IV-6 Proroga (24/05/1963) BUIG VII-9 Riassoggettamento R.D. 1443/27 (24/05/1963) BUIG VII-9 Rinnovo (11/08/1967) BUIG XI-11 Rinnovo (03/03/1978) BUIG XXII-4 Rinnovo (01/04/1994) BUIG XXXVIII-5 Riassoggettamento L. 6/57 (20/08/1998) BUIG XLII-9 Cambio intestazione (22/12/2020) BUIG LXV-1 Proroga (29/07/2022) BUIG LXVI-7

PERIODI DI VIGENZA

Periodo	Data decreto	Provvedimento	Inizio	Fine	Anni	Note
1° periodo	28/04/1937	Conferimento	28/04/1937	28/04/1957	20	
1ª proroga	24/05/1963	Proroga	28/04/1957	27/04/1967	10	
2ª proroga	11/08/1967	Rinnovo	27/04/1967	27/04/1977	10	
3ª proroga	03/03/1978	Rinnovo	28/04/1977	28/04/1992	15	
4ª proroga	01/04/1994	Rinnovo	28/04/1992	28/04/2012	20	
5ª proroga	29/07/2022	Proroga	28/04/2012	28/04/2027	15	

Concessione di coltivazione

VILLAFORTUNA-TRECATE

Id	Titolari	Conferimento	Regione	Area	Provvedimenti
900	ENI (100%)	01/01/1997	Lombardia Piemonte	132,50	Attribuzione (17/02/1998) BUIG XLII-3 Proroga e ripermetrazione (20/04/2021) BUIG LXV-4

PERIODI DI VIGENZA

Periodo	Data decreto	Provvedimento	Inizio	Fine	Anni	Note
1° periodo	17/02/1998	Attribuzione	01/01/1997	01/01/2017	20	
1ª proroga	20/04/2021	Proroga e ripermetrazione	01/01/2017	01/01/2027	10	

CONCESSIONI DI COLTIVAZIONE ACCORDATE IN MARE

Legge 11 gennaio 1957, n. 6, Legge 21 luglio 1967, n. 613 e successive modificazioni, Legge 9 gennaio 1991, n. 9, Decreto del Presidente della Repubblica 18 aprile 1994, n. 484 e Decreto Legislativo 25 novembre 1996, n. 625

Nel sottofondo marino sono vigenti n. 51 CONCESSIONI DI COLTIVAZIONE per complessivi 4.350,01 Km²

Zona marina	Numero concessioni	Superficie Km ²
EMILIA ROMAGNA	1	4,92
ZONA A	30	2.242,69
ZONA B	15	1.605,46
ZONA C	3	234,93
ZONA D	3	90,87
ZONA F	1	25,54
ZONA G	1	145,60

Nella tabella i titoli afferenti a due o più zone marine sono conteggiati più volte, una per ciascuna zona mentre a ciascuna zona marina viene attribuita la parte di area del titolo minerario ad essa afferente.

Concessione di coltivazione

A.C 1.AG

Id	Titolari	Conferimento	Zona	Area	Provvedimenti
956	ENI (100%)	13/09/1970	Zona A	70,02	Conferimento (02/12/1970) BUIG XV-1 Approvazione nuovo piano sviluppo (06/08/1993) BUIG XXXVII-9 Modifica programma sviluppo (20/09/1996) BUIG XL-10 Cambio intestazione (13/02/1998) BUIG XLII-3 Proroga (23/05/2001) BUIG XLV-6 Modifica programma sviluppo (07/06/2001) BUIG XLV-7 Proroga (14/02/2012) BUIG LVI-2 Rettifica (17/06/2013) BUIG LVII-6 Proroga (04/08/2016) BUIG LX-8 Proroga e unificazione (23/12/2020) BUIG LXIV-12

La concessione deriva dall'unificazione della preesistente concessione «A.C3.AS» e della parte a nord, ricomprendente il giacimento PORTO GARIBALDI-AGOSTINO, della preesistente concessione «A.C1.AG»

PERIODI DI VIGENZA

Periodo	Data decreto	Provvedimento	Inizio	Fine	Anni	Note
1° periodo	02/12/1970	Conferimento	13/09/1970	13/09/2000	30	
1ª proroga	23/05/2001	Proroga	13/09/2000	13/09/2010	10	
2ª proroga	14/02/2012	Proroga	14/09/2010	14/09/2015	5	
3ª proroga	04/08/2016	Proroga	14/09/2015	14/09/2020	5	
4ª proroga	23/12/2020	Proroga e unificazione	14/09/2020	14/09/2025	5	Proroga e unificazione della concessione «A.C3.AS» e della parte a nord, ricomprendente il giacimento PORTO GARIBALDI-AGOSTINO, della concessione «A.C1.AG»

Presentata, in data 13 settembre 2023, istanza di proroga pubblicata nel BUIG Anno LXVII - N. 9

Concessione di coltivazione

A.C 2.AS

Id	Titolari	Conferimento	Zona	Area	Provvedimenti
958	ENI (100%)	03/12/1970	Zona A	26,95	Conferimento (03/12/1970) BUIG XV-1 Trasferimento quota (10/03/1971) BUIG XV-4 Cambio intestazione (13/02/1998) BUIG XLII-3 Proroga (13/06/2001) BUIG XLV-7 Proroga (02/03/2012) BUIG XLVI-3 Proroga e riduzione (19/12/2016) BUIG LX-12 Proroga e riduzione (13/02/2021) BUIG LXV-2

PERIODI DI VIGENZA

Periodo	Data decreto	Provvedimento	Inizio	Fine	Anni	Note
1° periodo	03/12/1970	Conferimento	03/12/1970	03/12/2000	30	
1ª proroga	13/06/2001	Proroga	03/12/2000	03/12/2010	10	
2ª proroga	02/03/2012	Proroga	03/12/2010	03/12/2015	5	
3ª proroga	19/12/2016	Proroga e riduzione	03/12/2015	03/12/2020	5	
4ª proroga	13/02/2021	Proroga e riduzione	03/12/2020	03/12/2025	5	

Presentata, in data 20 novembre 2023, istanza di proroga pubblicata nel BUIG Anno LXVII - N. 11

Concessione di coltivazione

A.C 5.AV

Id	Titolari	Conferimento	Zona	Area	Provvedimenti
964	ENI (100%)	03/03/1974	Zona A	22,14	Conferimento (03/03/1974) BUIG XVIII-6 Trasferimento quota (23/07/1975) BUIG XX-1 Trasferimento quota (09/04/1976) BUIG XX-6 Trasferimento quota (30/06/1980) BUIG XXIV-7 Modifica programma lavori (04/03/1996) BUIG XL-4 Cambio intestazione (13/02/1998) BUIG XLII-3 Proroga (03/12/2004) BUIG XLIX-1 Proroga (10/04/2012) BUIG LVI-4 Proroga e unificazione (16/04/2021) BUIG LXV-4

La concessione deriva dall'unificazione delle preesistenti concessioni «A.C5.AV» e «A.C6.AS»

PERIODI DI VIGENZA

Periodo	Data decreto	Provvedimento	Inizio	Fine	Anni	Note
1° periodo	03/03/1974	Conferimento	03/03/1974	03/03/2004	30	
1ª proroga	03/12/2004	Proroga	03/03/2004	03/03/2014	10	
2ª proroga	10/04/2012	Proroga	03/03/2014	03/03/2019	5	
3ª proroga	16/04/2021	Proroga e unificazione	03/03/2019	03/03/2024	5	Proroga e unificazione delle concessioni «A.C5.AV» e «A.C6.AS»

Presentata, in data 3 marzo 2022, istanza di proroga pubblicata nel BUIG Anno LXVI - N. 3

Concessione di coltivazione

A.C 7.AS

Id	Titolari	Conferimento	Zona	Area	Provvedimenti
965	ENI (100%)	12/11/1974	Zona A Zona B	167,80	Conferimento (12/11/1974) BUIG XIX-4 Trasferimento quota (07/02/1976) BUIG XX-5 Ampliamento (26/06/1981) BUIG XXVI-4 Modifica programma lavori (20/11/1985) BUIG XXX-4 Cambio intestazione (13/02/1998) BUIG XLII-3 Modifica programma sviluppo (25/01/1999) BUIG XLIII-2 Proroga (10/05/2004) BUIG XLVIII-6 Proroga (11/10/2013) BUIG LVII-10 Proroga e unificazione (29/12/2022) BUIG LXVI-12

La concessione deriva dall'unificazione delle preesistenti concessioni «A.C7.AS» e «B.C18.RI»

PERIODI DI VIGENZA

Periodo	Data decreto	Provvedimento	Inizio	Fine	Anni	Note
1° periodo	12/11/1974	Conferimento	12/11/1974	12/11/2004	30	
1ª proroga	10/05/2004	Proroga	12/11/2004	12/11/2014	10	
2ª proroga	11/10/2013	Proroga	12/11/2014	12/11/2019	5	
3ª proroga	29/12/2022	Proroga e unificazione	12/11/2019	12/11/2024	5	Proroga e unificazione delle concessioni «A.C7.AS» e «B.C18.RI»

Presentata, in data 11 novembre 2022, istanza di proroga pubblicata nel BUIG Anno LXVI - N. 11

Concessione di coltivazione

A.C 8.ME

Id	Titolari	Conferimento	Zona	Area	Provvedimenti
970	ENI (81% r.u.) ENERGEAN ITALY (19%)	05/11/1975	Zona A	16,85	Conferimento (05/11/1975) BUIG XX-1 Rettifica (10/06/1976) BUIG XX-8 Trasferimento quota (24/11/1978) BUIG XXXIII-7 Estensione titolarità (16/12/1980) BUIG XXV-4 Cambio intestazione quota (26/04/1983) BUIG XXVII-8 Cambio intestazione quota (25/10/1985) BUIG XXX-4 Cambio intestazione quota (31/07/1986) BUIG XXXI-2 Modifica programma lavori (19/01/1987) BUIG XXXI-8 Trasferimento quota (20/07/1987) BUIG XXXII-4 Cambio intestazione quota (08/11/1988) BUIG XXXIII-7 Trasferimento quota (08/08/1991) BUIG XXXVI-6 Cambio intestazione quota (12/05/1992) BUIG XXXVI-11 Cambio intestazione quota (02/09/1993) BUIG XXXVII-10 Trasferimento quota (02/09/1993) BUIG XXXVII-10 Cambio intestazione quota (09/05/1996) BUIG XL-6 Trasferimento quota (06/03/1997) BUIG XLI-4 Ridenominazione (06/03/1997) BUIG XLI-4 Cambio intestazione quota (13/02/1998) BUIG XLII-3 Modifica programma sviluppo (25/03/1998) BUIG XLII-4 Cambio intestazione quota (20/03/2000) BUIG XLIV-4 Cambio intestazione quota (20/04/2001) BUIG XLV-5 Trasferimento quota (18/09/2001) BUIG XLV-10 Intestazione quota (12/02/2004) BUIG XLVIII-3 Proroga (28/11/2005) BUIG XLIX-12 Approvazione nuovo programma lavori (28/11/2005) BUIG XLIX-12 Proroga e riduzione (16/01/2017) BUIG LXI-1 Trasferimento quote (01/08/2018) BUIG LXII-7 Cambio intestazione quote (19/03/2021) BUIG LXV-3 Proroga (26/03/2021) BUIG LXV-3

PERIODI DI VIGENZA

Periodo	Data decreto	Provvedimento	Inizio	Fine	Anni	Note
1° periodo	05/11/1975	Conferimento	05/11/1975	05/11/2005	30	
1ª proroga	28/11/2005	Proroga	05/11/2005	05/11/2015	10	
2ª proroga	16/01/2017	Proroga e riduzione	05/11/2015	05/11/2020	5	
3ª proroga	26/03/2021	Proroga	05/11/2020	05/11/2025	5	

Concessione di coltivazione

A.C 9.AG

Id	Titolari	Conferimento	Zona	Area	Provvedimenti
978	ENI (100%)	23/10/1979	Zona A	138,59	Conferimento (26/06/1981) BUIG XXVI-1 Cambio intestazione (13/02/1998) BUIG XLII-3

Presentata, in data 8 gennaio 2020, istanza di variazione dell'area del titolo pubblicata nel BUIG Anno LXIV - N. 1

PERIODI DI VIGENZA

Periodo	Data decreto	Provvedimento	Inizio	Fine	Anni	Note
1° periodo	26/06/1981	Conferimento	23/10/1979	23/10/2009	30	

Presentata, in data 16 ottobre 2008, istanza di proroga pubblicata nel BUIG Anno LII - N. 11

Presentata, in data 26 agosto 2017, istanza di proroga pubblicata nel BUIG Anno LXI - N. 10

Presentata, in data 20 ottobre 2022, istanza di proroga pubblicata nel BUIG Anno LXVI - N. 10

Concessione di coltivazione

A.C 11.AG

Id	Titolari	Conferimento	Zona	Area	Provvedimenti
981	ENI (100%)	23/10/1979	Zona A	84,67	Conferimento (26/06/1981) BUIG XXVI-6 Estensione titolarità (27/12/1983) BUIG XXVIII-3 Modifica programma lavori (25/10/1985) BUIG XXX-4 Trasferimento quota (04/07/1989) BUIG XXXIII-11 Cambio intestazione quota (13/02/1998) BUIG XLII-3 Cambio intestazione quota (04/07/2001) BUIG XLV-8 Cambio intestazione quota (07/11/2008) BUIG LII-12 Proroga (06/07/2009) BUIG LIII-8 Trasferimento quota (16/09/2011) BUIG LV-10 Rettifica (30/11/2011) BUIG LV-12 Proroga e riperimetrazione (15/03/2021) BUIG LXV-3

PERIODI DI VIGENZA

Periodo	Data decreto	Provvedimento	Inizio	Fine	Anni	Note
1° periodo	26/06/1981	Conferimento	23/10/1979	23/10/2009	30	
1ª proroga	06/07/2009	Proroga	23/10/2009	23/10/2019	10	
2ª proroga	15/03/2021	Proroga e riperimetrazione	23/10/2019	23/10/2024	5	

Presentata, in data 17 ottobre 2022, istanza di proroga pubblicata nel BUIG Anno LXVI - N. 10

Concessione di coltivazione

A.C 12.AG

Id	Titolari	Conferimento	Zona	Area	Provvedimenti
984	ENI (100%)	23/10/1979	Zona A	49,31	Conferimento (13/09/1982) BUIG XXVI-12 Modifica programma lavori (20/01/1987) BUIG XXXI-5 Approvazione nuovo programma di ricerca (17/06/1994) BUIG XXXVIII-8 Cambio intestazione (13/02/1998) BUIG XLII-3 Proroga (29/07/2009) BUIG LIII-8 Proroga e ripermetrazione (23/03/2021) BUIG LXV-3

Presentata, in data 11 giugno 2013, istanza di variazione del programma lavori pubblicata nel BUIG Anno LXII - N. 7

PERIODI DI VIGENZA

Periodo	Data decreto	Provvedimento	Inizio	Fine	Anni	Note
1° periodo	13/09/1982	Conferimento	23/10/1979	23/10/2009	30	
1ª proroga	29/07/2009	Proroga	23/10/2009	23/10/2019	10	
2ª proroga	23/03/2021	Proroga e ripermetrazione	23/10/2019	23/10/2024	5	

Presentata, in data 17 ottobre 2022, istanza di proroga pubblicata nel BUIG Anno LXVI - N. 10

Concessione di coltivazione

A.C 13.AS

Id	Titolari	Conferimento	Zona	Area	Provvedimenti
985	ENI (51% r.u.) ENERGEAN ITALY (49%)	23/10/1979	Zona A	61,66	Conferimento (13/09/1982) BUIG XXVI-12 Trasferimento quota (06/10/1992) BUIG XXVII-10 Cambio intestazione quota (02/09/1993) BUIG XXXVII-10 Modifica programma lavori (17/06/1994) BUIG XXXVIII-7 Cambio intestazione quota (13/02/1998) BUIG XLII-3 Intestazione quota (12/02/2004) BUIG XLVIII-3 Proroga (29/07/2009) BUIG LIII-8 Trasferimento quote (01/08/2018) BUIG LXII-7 Cambio intestazione quote (19/03/2021) BUIG LXV-3 Proroga e ripermetrazione (22/03/2021) BUIG LXV-3

PERIODI DI VIGENZA

Periodo	Data decreto	Provvedimento	Inizio	Fine	Anni	Note
1° periodo	13/09/1982	Conferimento	23/10/1979	23/10/2009	30	
1ª proroga	29/07/2009	Proroga	23/10/2009	23/10/2019	10	
2ª proroga	22/03/2021	Proroga e ripermetrazione	23/10/2019	23/10/2024	5	

Presentata, in data 21 ottobre 2022, istanza di proroga pubblicata nel BUIG Anno LXVI - N. 10

Concessione di coltivazione

A.C 14.AS

Id	Titolari	Conferimento	Zona	Area	Provvedimenti
989	ENI (50% r.u.) ENERGEAN ITALY (50%)	18/03/1981	Zona A	80,89	Conferimento (28/04/1983) BUIG XXVII-8 Trasferimento quota (06/10/1992) BUIG XXXVII-10 Cambio intestazione quota (02/09/1993) BUIG XXXVII-10 Cambio intestazione quota (13/02/1998) BUIG XLII-3 Intestazione quota (12/02/2004) BUIG XLVIII-3 Trasferimento quote (01/08/2018) BUIG LXII-7 Rettifica (05/11/2018) BUIG LXII-11 Cambio intestazione quote (19/03/2021) BUIG LXV-3 Proroga e ripermetrazione (26/03/2021) BUIG LXV-3

PERIODI DI VIGENZA

Periodo	Data decreto	Provvedimento	Inizio	Fine	Anni	Note
1° periodo	28/04/1983	Conferimento	18/03/1981	18/03/2011	30	
1ª proroga	26/03/2021	Proroga e ripermetrazione	18/03/2011	18/03/2026	15	

Presentata, in data 18 marzo 2024, istanza di proroga pubblicata nel BUIG Anno LXVIII - N. 3

Concessione di coltivazione

A.C 15.AX

Id	Titolari	Conferimento	Zona	Area	Provvedimenti
990	ENI (90% r.u.) ENERGEAN ITALY (10%)	18/03/1981	Zona A	75,62	Conferimento (27/04/1983) BUIG XXVII-8 Rettifica (23/02/1984) BUIG XXXVIII-6 Cambio intestazione quota (04/08/1993) BUIG XXXVII-10 Trasferimento quota (06/08/1993) BUIG XXXVII-9 Cambio intestazione quota (13/02/1998) BUIG XLII-3 Cambio intestazione quota (23/11/1998) BUIG XLII-12 Cambio intestazione quota (15/09/1999) BUIG XLIII-10 Intestazione quota (12/02/2004) BUIG XLVIII-3 Trasferimento quote (01/08/2018) BUIG LXII-7 Cambio intestazione quote (19/03/2021) BUIG LXV-3

PERIODI DI VIGENZA

Periodo	Data decreto	Provvedimento	Inizio	Fine	Anni	Note
1° periodo	27/04/1983	Conferimento	18/03/1981	18/03/2011	30	

Presentata, in data 30 marzo 2010, istanza di proroga pubblicata nel BUIG Anno LIV - N. 4

Presentata, in data 11 marzo 2019, istanza di proroga pubblicata nel BUIG Anno LXIII - N. 3

Presentata, in data 18 marzo 2024, istanza di proroga pubblicata nel BUIG Anno LXVIII - N. 3

Concessione di coltivazione

A.C 16.AG

Id	Titolari	Conferimento	Zona	Area	Provvedimenti
995	ENI (100%)	19/05/1985	Zona A	539,84	Conferimento (31/07/1986) BUIG XXXI-2 Trasferimento quota (08/08/1991) BUIG XXXVI-6 Cambio intestazione quota (12/05/1992) BUIG XXXVI-11 Cambio intestazione quota (04/08/1993) BUIG XXXVII-10 Cambio intestazione quota (02/09/1993) BUIG XXXVII-10 Trasferimento quota (02/09/1993) BUIG XXXVII-10 Cambio intestazione quota (13/02/1998) BUIG XLII-3 Cambio intestazione quota (23/11/1998) BUIG XLII-12 Cambio intestazione quota (15/09/1999) BUIG XLIII-10 Intestazione quota (12/02/2004) BUIG XLVIII-3 Trasferimento quote (01/08/2018) BUIG LXII-7 Cambio intestazione quote (19/03/2021) BUIG LXV-3 Trasferimenti quote (22/05/2024) BUIG LXVIII-5

Presentata, in data 24 ottobre 2024, istanza di variazione dell'area del titolo pubblicata nel BUIG Anno LXVIII - N. 10

PERIODI DI VIGENZA

Periodo	Data decreto	Provvedimento	Inizio	Fine	Anni	Note
1° periodo	31/07/1986	Conferimento	19/05/1985	19/05/2015	30	

Presentata, in data 10 giugno 2013, istanza di proroga pubblicata nel BUIG Anno LVII - N. 6

Presentata, in data 19 maggio 2023, istanza di proroga pubblicata nel BUIG Anno LXVII - N. 5

Concessione di coltivazione

A.C 17.AG

Id	Titolari	Conferimento	Zona	Area	Provvedimenti
1000	ENI (75% r.u.) ENERGEAN ITALY (25%)	26/05/1987	Zona A	78,92	Conferimento (07/04/1989) BUIG XXXIII-11 Trasferimento quota (08/08/1991) BUIG XXXVI-6 Cambio intestazione quota (12/05/1992) BUIG XXXVI-11 Cambio intestazione quota (02/09/1993) BUIG XXXVII-10 Trasferimento quota (02/09/1993) BUIG XXXVII-10 Modifica programma sviluppo (08/05/1996) BUIG XL-6 Modifica programma sviluppo (10/04/1997) BUIG XLI-5 Cambio intestazione quota (13/02/1998) BUIG XLII-3 Intestazione quota (12/02/2004) BUIG XLVIII-3 Trasferimento quote (01/08/2018) BUIG LXII-7 Cambio intestazione quote (19/03/2021) BUIG LXV-3 Proroga e ripermetrazione (31/03/2021) BUIG LXV-3

PERIODI DI VIGENZA

Periodo	Data decreto	Provvedimento	Inizio	Fine	Anni	Note
1° periodo	07/04/1989	Conferimento	26/05/1987	26/05/2017	30	
1ª proroga	31/03/2021	Proroga e ripermetrazione	26/05/2017	26/05/2027	10	

Concessione di coltivazione

A.C 18.AG

Id	Titolari	Conferimento	Zona	Area	Provvedimenti
1001	ENI (100%)	04/09/1987	Zona A	27,04	Conferimento (18/12/1989) BUIG XXXIV-10 Cambio intestazione (13/02/1998) BUIG XLII-3 Proroga e riduzione (03/07/2017) BUIG LXI-7 Rettifica (27/07/2017) BUIG LXI-7 Accettazione rinuncia parziale e riduzione area (29/12/2022) BUIG LXVI-12

PERIODI DI VIGENZA

Periodo	Data decreto	Provvedimento	Inizio	Fine	Anni	Note
1° periodo	18/12/1989	Conferimento	04/09/1987	04/09/2017	30	
1ª proroga	03/07/2017	Proroga e riduzione	04/09/2017	03/09/2027	10	

Concessione di coltivazione

A.C 19.PI

Id	Titolari	Conferimento	Zona	Area	Provvedimenti
1004	ENI (85% r.u.) ROCKHOPPER CIVITA (15%)	07/03/1994	Zona A	157,60	Conferimento (07/03/1994) BUIG XXXVIII-4 Cambio intestazione quota (14/06/1996) BUIG XL-7 Trasferimento quota (14/06/1996) BUIG XL-7 Cambio intestazione quota (13/02/1998) BUIG XLII-3 Trasferimento quota (05/04/2002) BUIG XLVI-12 Trasferimento quota (30/06/2005) BUIG XLIX-7 Cambio intestazione quota (16/04/2008) BUIG LII-5 Modifica denominazione sociale (23/02/2015) BUIG LIX-2 Accettazione rinuncia parziale e riduzione area (23/03/2021) BUIG LXV-3 Trasferimento quote (02/05/2022) BUIG LXVI-5

PERIODI DI VIGENZA

Periodo	Data decreto	Provvedimento	Inizio	Fine	Anni	Note
1° periodo	07/03/1994	Conferimento	30/11/1993	30/11/2023	30	

Presentata, in data 30 novembre 2023, istanza di proroga pubblicata nel BUIG Anno LXVII - N. 12

Concessione di coltivazione

A.C 20.AG

Id	Titolari	Conferimento	Zona	Area	Provvedimenti
1005	ENI (100%)	07/03/1994	Zona A	67,64	Conferimento (07/03/1994) BUIG XXXVIII-4 Cambio intestazione (13/02/1998) BUIG XLII-3 Accettazione rinuncia parziale e riduzione area (21/12/2020) BUIG LXIV-12

PERIODI DI VIGENZA

Periodo	Data decreto	Provvedimento	Inizio	Fine	Anni	Note
1° periodo	07/03/1994	Conferimento	07/03/1994	07/03/2024	30	

Presentata, in data 3 marzo 2022, istanza di proroga pubblicata nel BUIG Anno LXVI - N. 3

Concessione di coltivazione

A.C 21.AG

Id	Titolari	Conferimento	Zona	Area	Provvedimenti
1006	ENI (51% r.u.) ENERGEAN ITALY (49%)	09/11/1994	Zona A	12,27	Conferimento (09/11/1994) BUIG XXXVIII-12 Cambio intestazione quota (13/02/1998) BUIG XLII-3 Approvazione nuovo programma lavori (27/11/2003) BUIG XLVIII-1 Intestazione quota (12/02/2004) BUIG XLVIII-3 Trasferimento quote (01/08/2018) BUIG LXII-7 Cambio intestazione quote (19/03/2021) BUIG LXV-3 Accettazione rinuncia parziale e riduzione area (30/12/2022) BUIG LXVI-12

PERIODI DI VIGENZA

Periodo	Data decreto	Provvedimento	Inizio	Fine	Anni	Note
1° periodo	09/11/1994	Conferimento	09/11/1994	09/11/2024	30	

Presentata, in data 9 novembre 2022, istanza di proroga pubblicata nel BUIG Anno LXVI - N. 11

Concessione di coltivazione

A.C 23.EA

Id	Titolari	Conferimento	Zona	Area	Provvedimenti
1010	ENI (100%)	01/01/1997	Zona A	71,28	Attribuzione (18/09/1997) BUIG XLI-10

PERIODI DI VIGENZA

Periodo	Data decreto	Provvedimento	Inizio	Fine	Anni	Note
1° periodo	18/09/1997	Attribuzione	01/01/1997	01/01/2017	20	

Presentata, in data 10 dicembre 2014, istanza di proroga pubblicata nel BUIG Anno LVIII - N. 12

Presentata, in data 22 novembre 2024, istanza di proroga pubblicata nel BUIG Anno LXVIII - N. 11

Concessione di coltivazione

A.C 24.EA

Id	Titolari	Conferimento	Zona	Area	Provvedimenti
1011	ENI (100%)	01/01/1997	Zona A	4,86	Attribuzione (15/06/1998) BUIG XLII-6 Proroga (10/04/2012) BUIG LVI-4

PERIODI DI VIGENZA

Periodo	Data decreto	Provvedimento	Inizio	Fine	Anni	Note
1° periodo	15/06/1998	Attribuzione	01/01/1997	01/01/2017	20	
1ª proroga	10/04/2012	Proroga	01/01/2017	01/01/2027	10	

Concessione di coltivazione

A.C 25.EA

Id	Titolari	Conferimento	Zona	Area	Provvedimenti
1012	ENI (100%)	01/01/1997	Zona A	11,21	Attribuzione (18/06/1998) BUIG XLII-6 Proroga (10/04/2012) BUIG LVI-4 Accettazione rinuncia parziale e riduzione area (21/12/2020) BUIG LXIV-12

PERIODI DI VIGENZA

Periodo	Data decreto	Provvedimento	Inizio	Fine	Anni Note
1° periodo	18/06/1998	Attribuzione	01/01/1997	01/01/2017	20
1ª proroga	10/04/2012	Proroga	01/01/2017	01/01/2027	10

Presentata, in data 24 ottobre 2024, istanza di proroga pubblicata nel BUIG Anno LXVIII - N. 10

Concessione di coltivazione

A.C 26.EA

Id	Titolari	Conferimento	Zona	Area	Provvedimenti
1013	ENI (100%)	01/01/1997	Zona A	131,25	Attribuzione (18/06/1998) BUIG XLII-6 Proroga (05/04/2012) BUIG LVI-4 Approvazione programma sperimentale stoccaggio CO2 (26/01/2023) BUIG LXVII-1 Modifica decreto approvazione programma stoccaggio CO2 (18/10/2023) BUIG LXVII-10 Modifica decreto approvazione programma stoccaggio CO2 (06/12/2023) BUIG LXVII-12

Publicato nel BUIG Anno LXVII N. 3 il Comunicato 2 marzo 2023 di invito alla manifestazione di interesse allo svolgimento di incarico di Struttura preposta al monitoraggio-SPM del complesso di stoccaggio denominato PCMW CCS.

Presentata Istanza di modifica/riesame del piano di monitoraggio ambientale operativo offshore di cui alla prescrizione n. 8 del parere del Comitato ETS del Decreto ministeriale 26 gennaio 2023 di approvazione del programma sperimentale di stoccaggio geologico di anidrite carbonica CCS RAVENNA FASE 1 pubblicata nel BUIG Anno LXVIII-N.3.

PERIODI DI VIGENZA

Periodo	Data decreto	Provvedimento	Inizio	Fine	Anni Note
1° periodo	18/06/1998	Attribuzione	01/01/1997	01/01/2017	20
1ª proroga	05/04/2012	Proroga	01/01/2017	01/01/2027	10

Concessione di coltivazione

A.C 27.EA

Id	Titolari	Conferimento	Zona	Area	Provvedimenti
1014	ENI (100%)	01/01/1997	Emilia Romagna Zona A	36,10	Attribuzione (18/06/1998) BUIG XLII-6 Proroga (05/04/2012) BUIG LVI-4 Accettazione rinuncia parziale e riduzione area (30/12/2024) BUIG LXVIII-12

PERIODI DI VIGENZA

Periodo	Data decreto	Provvedimento	Inizio	Fine	Anni Note
1° periodo	18/06/1998	Attribuzione	01/01/1997	01/01/2017	20
1ª proroga	05/04/2012	Proroga	01/01/2017	01/01/2027	10

Concessione di coltivazione

A.C 29.EA

Id	Titolari	Conferimento	Zona	Area	Provvedimenti
1016	ENI (100%)	01/01/1997	Zona A	22,00	Attribuzione (18/06/1998) BUIG XLII-6 Proroga (08/08/2012) BUIG LVI-9 Accettazione rinuncia parziale e riduzione area (30/12/2024) BUIG LXVIII-12

PERIODI DI VIGENZA

Periodo	Data decreto	Provvedimento	Inizio	Fine	Anni Note
1° periodo	18/06/1998	Attribuzione	01/01/1997	01/01/2017	20
1ª proroga	08/08/2012	Proroga	01/01/2017	01/01/2027	10

Presentata, in data 20 novembre 2024, istanza di proroga pubblicata nel BUIG Anno LXVIII - N. 11

Concessione di coltivazione

A.C 30.EA

Id	Titolari	Conferimento	Zona	Area	Provvedimenti
1017	ENI (100%)	01/01/1997	Zona A	49,14	Attribuzione (18/06/1998) BUIG XLII-6 Proroga (08/08/2012) BUIG LVI-9 Accettazione rinuncia parziale e riduzione area (30/12/2024) BUIG LXVIII-12

PERIODI DI VIGENZA

Periodo	Data decreto	Provvedimento	Inizio	Fine	Anni Note
1° periodo	18/06/1998	Attribuzione	01/01/1997	01/01/2017	20
1ª proroga	08/08/2012	Proroga	01/01/2017	01/01/2027	10

Concessione di coltivazione

A.C 32.AG

Id	Titolari	Conferimento	Zona	Area	Provvedimenti
1019	ENI (100%)	30/11/1994	Zona A	81,25	Conferimento (16/02/1999) BUIG XLIII-3 Approvazione nuovo programma di ricerca (04/07/2001) BUIG XLV-8 Accettazione rinuncia parziale e riduzione area (29/12/2023) BUIG LXVII-12

PERIODI DI VIGENZA

Periodo	Data decreto	Provvedimento	Inizio	Fine	Anni Note
1° periodo	16/02/1999	Conferimento	30/11/1994	30/11/2024	30

Presentata, in data 29 novembre 2022, istanza di proroga pubblicata nel BUIG Anno LXVI - N. 11

Concessione di coltivazione

A.C 33.AG

Id	Titolari	Conferimento	Zona	Area	Provvedimenti
1021	ENI (100%)	26/01/1996	Zona A	51,27	Conferimento (16/11/2000) BUIG XLIV-12 Riduzione area (31/07/2001) BUIG XLV-10 Riduzione area (12/01/2004) BUIG XLVIII-2 Proroga e riduzione (31/05/2017) BUIG LXI-5

PERIODI DI VIGENZA

Periodo	Data decreto	Provvedimento	Inizio	Fine	Anni Note
1° periodo	16/11/2000	Conferimento	26/01/1996	26/01/2016	20
1ª proroga	31/05/2017	Proroga e riduzione	26/01/2016	26/01/2026	10

Presentata, in data 17 gennaio 2024, istanza di proroga pubblicata nel BUIG Anno LXVIII - N. 1

Concessione di coltivazione

A.C 35.AG

Id	Titolari	Conferimento	Zona	Area	Provvedimenti
1023	ENI (80% r.u.) ROCKHOPPER CIVITA (20%)	25/11/2002	Zona A	22,03	Conferimento (14/12/2009) BUIG LIV-1 Modifica denominazione sociale (23/02/2015) BUIG LIX-2 Accettazione rinuncia parziale e riduzione area (20/12/2019) BUIG LXIII-12 Proroga (27/04/2021) BUIG LXV-4 Trasferimento quote (02/05/2022) BUIG LXVI-5

PERIODI DI VIGENZA

Periodo	Data decreto	Provvedimento	Inizio	Fine	Anni Note
1° periodo	14/12/2009	Conferimento	25/11/2002	25/11/2022	20
1ª proroga	27/04/2021	Proroga	25/11/2022	25/11/2032	10

Concessione di coltivazione

A.C 36.AG

Id	Titolari	Conferimento	Zona	Area	Provvedimenti
1024	ENI (60% r.u.) ENERGEAN ITALY (40%)	21/02/2006	Zona A	22,21	Conferimento (17/06/2013) BUIG LVII-6 Rettifica (17/06/2014) BUIG LVIII-6 Trasferimento quote (01/08/2018) BUIG LXII-7 Cambio intestazione quote (19/03/2021) BUIG LXV-3

PERIODI DI VIGENZA

Periodo	Data decreto	Provvedimento	Inizio	Fine	Anni Note
1° periodo	17/06/2013	Conferimento	21/02/2006	21/02/2026	20

Presentata, in data 8 febbraio 2024, istanza di proroga pubblicata nel BUIG Anno LXVIII - N. 2

Concessione di coltivazione

B.C 1.LF

Id	Titolari	Conferimento	Zona	Area	Provvedimenti
954	ENERGEAN ITALY (95% r.u.) GAS PLUS ITALIANA (5%)	27/08/1970	Zona B	45,95	Conferimento (27/08/1970) BUIG XV-2 Ampliamento (02/09/1974) BUIG XIX-1 Cambio intestazione quota (19/04/1979) BUIG XXIII-8 Cambio intestazione quota (04/08/1993) BUIG XXXVII-10 Cambio intestazione quota (09/05/1996) BUIG XL-6 Cambio intestazione quota (09/05/1996) BUIG XL-6 Cambio intestazione quota (23/11/1998) BUIG XLII-12 Cambio intestazione quota (15/09/1999) BUIG XLIII-10 Proroga (31/05/2001) BUIG XLV-6 Cambio intestazione quota (12/02/2004) BUIG XLVIII-3 Cambio intestazione quota (12/02/2004) BUIG XLVIII-3 Cambio intestazione quota (20/07/2004) BUIG XLVIII-8 Proroga (16/04/2010) BUIG LIV-5 Cambio intestazione quota (01/03/2013) BUIG LVII-3 Proroga e ripermetrazione (07/09/2016) BUIG LX-9 Trasferimento quote (01/08/2018) BUIG LXII-7 Proroga (13/02/2021) BUIG LXV-2 Cambio intestazione quote (19/03/2021) BUIG LXV-3

PERIODI DI VIGENZA

Periodo	Data decreto	Provvedimento	Inizio	Fine	Anni	Note
1° periodo	27/08/1970	Conferimento	27/08/1970	27/08/2000	30	
1ª proroga	31/05/2001	Proroga	27/08/2000	27/08/2010	10	
2ª proroga	16/04/2010	Proroga	27/08/2010	27/08/2015	5	
3ª proroga	07/09/2016	Proroga	27/08/2015	27/08/2020	5	
4ª proroga	13/02/2021	Proroga	27/08/2020	27/08/2025	5	

Presentata, in data 9 agosto 2023, istanza di proroga pubblicata nel BUIG Anno LXVII - N. 8

Concessione di coltivazione

B.C 2.LF

Id	Titolari	Conferimento	Zona	Area	Provvedimenti
957	ENERGEAN ITALY (95% r.u.) GAS PLUS ITALIANA (5%)	02/12/1970	Zona B	35,06	Conferimento (02/12/1970) BUIG XV-1 Cambio intestazione quota (24/04/1979) BUIG XXIII-7 Cambio intestazione quota (04/08/1993) BUIG XXXVII-10 Cambio intestazione quota (09/05/1996) BUIG XL-6 Cambio intestazione quota (09/05/1996) BUIG XL-6 Cambio intestazione quota (23/11/1998) BUIG XLII-12 Cambio intestazione quota (15/09/1999) BUIG XLIII-10 Proroga (31/05/2001) BUIG XLV-6 Cambio intestazione quota (12/02/2004) BUIG XLVIII-3 Cambio intestazione quota (12/02/2004) BUIG XLVIII-3 Cambio intestazione quota (20/07/2004) BUIG XLVIII-8 Proroga (16/04/2010) BUIG LIV-5 Cambio intestazione quota (01/03/2013) BUIG LVII-3 Proroga e ripermetrazione (07/09/2016) BUIG LX-9 Trasferimento quote (01/08/2018) BUIG LXII-7 Cambio intestazione quote (19/03/2021) BUIG LXV-3 Proroga (31/03/2021) BUIG LXV-3

PERIODI DI VIGENZA

Periodo	Data decreto	Provvedimento	Inizio	Fine	Anni	Note
1° periodo	02/12/1970	Conferimento	02/12/1970	02/12/2000	30	
1ª proroga	31/05/2001	Proroga	02/12/2000	02/12/2010	10	
2ª proroga	16/04/2010	Proroga	02/12/2010	02/12/2015	5	
3ª proroga	07/09/2016	Proroga	02/12/2015	02/12/2020	5	
4ª proroga	31/03/2021	Proroga	02/12/2020	02/12/2025	5	

Presentata, in data 27 febbraio 2024, istanza di proroga pubblicata nel BUIG Anno LXVIII - N. 2

Concessione di coltivazione

B.C 3.AS

Id	Titolari	Conferimento	Zona	Area	Provvedimenti
961	ENI (100%)	07/07/1973	Zona B	128,20	Conferimento (07/07/1973) BUIG XVIII-2 Trasferimento quota (30/10/1974) BUIG XIX-3 Trasferimento quota (07/02/1976) BUIG XX-5 Ampliamento (14/12/1981) BUIG XXVI-6 Modifica programma lavori (31/07/1986) BUIG XXXI-2 Cambio intestazione (13/02/1998) BUIG XLII-3 Approvazione programma sviluppo ed esplorazione (04/12/1998) BUIG XLIII-1 Approvazione programma sviluppo e perforazione (23/10/2000) BUIG XLIV-11 Proroga (12/05/2003) BUIG XLVII-6 Trasferimento (09/02/2010) BUIG LIV-3 Proroga (11/07/2012) BUIG LVI-7 Cambio intestazione (21/11/2016) BUIG LX-11 Approvazione variazione programma lavori (10/08/2022) BUIG LXVI-8 Proroga (10/08/2022) BUIG LXVI-8 Riperimetrazione (10/08/2022) BUIG LXVI-8

PERIODI DI VIGENZA

Periodo	Data decreto	Provvedimento	Inizio	Fine	Anni	Note
1° periodo	07/07/1973	Conferimento	07/07/1973	07/07/2003	30	
1ª proroga	12/05/2003	Proroga	07/07/2003	07/07/2013	10	
2ª proroga	11/07/2012	Proroga	07/07/2013	07/07/2018	5	
3ª proroga	10/08/2022	Proroga e riperimetrazione	07/07/2018	07/07/2028	10	Approvata variazione programma lavori

Concessione di coltivazione

B.C 5.AS

Id	Titolari	Conferimento	Zona	Area	Provvedimenti
966	ENI (100%)	12/11/1974	Zona B	58,24	Conferimento (12/11/1974) BUIG XIX-4 Trasferimento quota (07/02/1976) BUIG XX-5 Modifica programma lavori (05/10/1996) BUIG XL-11 Cambio intestazione (13/02/1998) BUIG XLII-3 Proroga (03/12/2004) BUIG XLIX-1 Trasferimento (09/02/2010) BUIG LIV-3 Cambio intestazione (21/11/2016) BUIG LX-11 Proroga e riduzione (13/02/2017) BUIG LXI-2 Proroga (22/03/2021) BUIG LXV-3

PERIODI DI VIGENZA

Periodo	Data decreto	Provvedimento	Inizio	Fine	Anni	Note
1° periodo	12/11/1974	Conferimento	12/11/1974	12/11/2004	30	
1ª proroga	03/12/2004	Proroga	12/11/2004	12/11/2014	10	
2ª proroga	13/02/2017	Proroga e riduzione	12/11/2014	12/11/2019	5	
3ª proroga	22/03/2021	Proroga	12/11/2019	12/11/2024	5	

Presentata, in data 11 novembre 2022, istanza di proroga pubblicata nel BUIG Anno LXVI - N. 11

Concessione di coltivazione

B.C 7.LF

Id	Titolari	Conferimento	Zona	Area	Provvedimenti
968	ENERGEAN ITALY (95% r.u.) GAS PLUS ITALIANA (5%)	29/05/1974	Zona B	101,50	Conferimento (20/05/1975) BUIG XIX-9 Cambio intestazione quota (19/04/1979) BUIG XXIII-8 Trasferimento quota (07/04/1989) BUIG XXXIII-11 Cambio intestazione quota (04/08/1993) BUIG XXXVII-10 Sospensione attività di sviluppo (04/03/1994) BUIG XXXVIII-4 Trasferimento quota (04/03/1994) BUIG XXXVIII-4 Proroga sospensione attività di sviluppo (18/03/1996) BUIG XL-4 Cambio intestazione quota (09/05/1996) BUIG XL-6 Cambio intestazione quota (09/05/1996) BUIG XL-6 Modifica programma sviluppo (30/04/1997) BUIG XLI-5 Cambio intestazione quota (23/11/1998) BUIG XLII-12 Cambio intestazione quota (15/09/1999) BUIG XLIII-10 Cambio intestazione quota (12/02/2004) BUIG XLVIII-3 Cambio intestazione quota (12/02/2004) BUIG XLVIII-3 Proroga (27/05/2004) BUIG XLVIII-6 Cambio intestazione quota (20/07/2004) BUIG XLVIII-8 Proroga (22/10/2012) BUIG LVI-10 Cambio intestazione quota (01/03/2013) BUIG LVII-3 Rettifica (01/03/2013) BUIG LVII-3 Proroga e riduzione (21/11/2016) BUIG LX-12 Trasferimento quote (01/08/2018) BUIG LXII-7 Cambio intestazione quote (19/03/2021) BUIG LXV-3

PERIODI DI VIGENZA

Periodo	Data decreto	Provvedimento	Inizio	Fine	Anni	Note
1° periodo	20/05/1975	Conferimento	29/05/1974	29/05/2004	30	
1ª proroga	27/05/2004	Proroga	29/05/2004	29/05/2014	10	
2ª proroga	22/10/2012	Proroga	29/05/2014	29/05/2019	5	
3ª proroga	21/11/2016	Proroga e riduzione	29/05/2019	29/05/2024	5	

Presentata, in data 30 luglio 2021, istanza di proroga pubblicata nel BUIG Anno LXV - N. 8

Concessione di coltivazione

B.C 8.LF

Id	Titolari	Conferimento	Zona	Area	Provvedimenti
971	ENERGEAN ITALY (61,72% r.u.) ENI (38,28%)	09/03/1978	Zona B	262,00	Conferimento (09/03/1978) BUIG XXII-7 Trasferimento quota (20/11/1978) BUIG XXIII-3 Cambio intestazione quota (16/07/1979) BUIG XXIII-9 Trasferimento quota (13/09/1982) BUIG XXVI-12 Modifica programma lavori (04/04/1984) BUIG XXVIII-7 Trasferimento quota (08/05/1984) BUIG XXVIII-10 Approvazione programma definitivo (20/11/1985) BUIG XXX-4 Trasferimento quota (15/04/1987) BUIG XXXI-11 Modifica programma lavori (03/07/1989) BUIG XXXIII-11 Approvazione nuovo programma lavori (29/06/1990) BUIG XXXVI-6 Approvazione nuovo programma di sviluppo e ricerca (09/09/1991) BUIG XXXV-10 Cambio intestazione quota (04/08/1993) BUIG XXXVII-10 Cambio intestazione quota (13/02/1998) BUIG XLII-3 Cambio intestazione quota (23/11/1998) BUIG XLII-12 Cambio intestazione quota (15/09/1999) BUIG XLIII-10 Intestazione quota (12/02/2004) BUIG XLVIII-3 Proroga (29/02/2008) BUIG LII-3 Approvazione programma lavori (29/02/2008) BUIG LII-3 Proroga e riduzione (12/10/2017) BUIG LXI-10 Trasferimento quote (01/08/2018) BUIG LXII-7 Cambio intestazione quote (19/03/2021) BUIG LXV-3 Proroga e riduzione (29/11/2024) BUIG LXVIII-11

PERIODI DI VIGENZA

Periodo	Data decreto	Provvedimento	Inizio	Fine	Anni	Note
1° periodo	09/03/1978	Conferimento	09/03/1978	09/03/2008	30	
1ª proroga	29/02/2008	Proroga	09/03/2008	09/03/2018	10	
2ª proroga	12/10/2017	Proroga e riduzione	09/03/2018	09/03/2023	5	
3ª proroga	29/11/2024	Proroga e ripermetrazione	09/03/2023	09/03/2028	5	

Concessione di coltivazione

B.C 9.AS

Id	Titolari	Conferimento	Zona	Area	Provvedimenti
973	ENI (66,67% r.u.) ENERGEAN ITALY (33,33%)	20/11/1978	Zona B	37,90	Conferimento (20/11/1978) BUIG XXIII-2 Trasferimento quota (06/10/1992) BUIG XXXVII-10 Cambio intestazione quota (02/09/1993) BUIG XXXVII-10 Cambio intestazione quota (13/02/1998) BUIG XLII-3 Intestazione quota (12/02/2004) BUIG XLVIII-3 Proroga (10/06/2008) BUIG LII-7 Trasferimento quota (09/02/2010) BUIG LIV-3 Cambio intestazione (21/11/2016) BUIG LX-11 Trasferimento quote (01/08/2018) BUIG LXII-7 Cambio intestazione quote (19/03/2021) BUIG LXV-3 Proroga e ripermetrazione (08/04/2021) BUIG LXV-4

Presentata, in data 23 ottobre 2024, istanza di rinuncia pubblicata nel BUIG Anno LXVIII - N. 11

PERIODI DI VIGENZA

Periodo	Data decreto	Provvedimento	Inizio	Fine	Anni	Note
1° periodo	20/11/1978	Conferimento	20/11/1978	20/11/2008	30	
1ª proroga	10/06/2008	Proroga	20/11/2008	20/11/2018	10	
2ª proroga	08/04/2021	Proroga e ripermetrazione	20/11/2018	20/11/2023	5	

Presentata, in data 22 novembre 2021, istanza di proroga pubblicata nel BUIG Anno LXV - N. 11

Concessione di coltivazione

B.C 10.AS

Id	Titolari	Conferimento	Zona	Area	Provvedimenti
977	ENI (51% r.u.) ENERGEAN ITALY (49%)	27/05/1980	Zona B	153,70	Conferimento (16/12/1980) BUIG XXV-5 Approvazione integrazione programma (07/07/1989) BUIG XXXIV-2 Trasferimento quota (06/10/1992) BUIG XXXVII-10 Cambio intestazione quota (02/09/1993) BUIG XXXVII-10 Cambio intestazione quota (13/02/1998) BUIG XLII-3 Intestazione quota (12/02/2004) BUIG XLVIII-3 Proroga (07/01/2010) BUIG LIV-2 Trasferimento quota (09/02/2010) BUIG LIV-3 Cambio intestazione (21/11/2016) BUIG LX-11 Trasferimento quote (01/08/2018) BUIG LXII-7 Proroga e riduzione (24/02/2021) BUIG LXV-2 Cambio intestazione quote (19/03/2021) BUIG LXV-3

PERIODI DI VIGENZA

Periodo	Data decreto	Provvedimento	Inizio	Fine	Anni	Note
1° periodo	16/12/1980	Conferimento	27/05/1980	27/05/2010	30	
1ª proroga	07/01/2010	Proroga	27/05/2010	27/05/2020	10	
2ª proroga	24/02/2021	Proroga e riduzione	27/05/2020	27/05/2025	5	

Presentata, in data 26 maggio 2023, istanza di proroga pubblicata nel BUIG Anno LXVII - N. 5

Concessione di coltivazione

B.C 13.AS

Id	Titolari	Conferimento	Zona	Area	Provvedimenti
986	ENI (51% r.u.) ENERGEAN ITALY (49%)	27/05/1980	Zona B	321,70	Conferimento (13/09/1982) BUIG XXVI-12 Trasferimento quota (06/10/1992) BUIG XXXVII-10 Cambio intestazione quota (02/09/1993) BUIG XXXVII-10 Sospensione lavori di sviluppo (23/07/1996) BUIG XL-8 Modifica programma lavori (23/07/1996) BUIG XL-8 Cambio intestazione quota (13/07/1998) BUIG XLII-3 Approvazione nuovo programma di sviluppo e ricerca (03/03/2000) BUIG XLIV-3 Intestazione quota (12/02/2004) BUIG XLVIII-3 Proroga (05/04/2011) BUIG LV-5 Modifica programma lavori (18/02/2015) BUIG LIX-2 Modifica programma lavori (03/07/2017) BUIG LXI-7 Trasferimento quote (01/08/2018) BUIG LXII-7 Cambio intestazione quote (19/03/2021) BUIG LXV-3 Proroga e ripermetrazione (31/03/2021) BUIG LXV-3 Rettifica (09/04/2021) BUIG LXV-4

PERIODI DI VIGENZA

Periodo	Data decreto	Provvedimento	Inizio	Fine	Anni	Note
1° periodo	13/09/1982	Conferimento	27/05/1980	27/05/2010	30	
1ª proroga	05/04/2011	Proroga	27/05/2010	27/05/2020	10	
2ª proroga	31/03/2021	Proroga e ripermetrazione	27/05/2020	27/05/2025	5	

Presentata, in data 26 maggio 2023, istanza di proroga pubblicata nel BUIG Anno LXVII - N. 5

Concessione di coltivazione

B.C 14.AS

Id	Titolari	Conferimento	Zona	Area	Provvedimenti
987	ENI (51% r.u.) ENERGEAN ITALY (49%)	27/05/1980	Zona B	133,90	Conferimento (13/09/1982) BUIG XXVI-12 Trasferimento quota (06/10/1992) BUIG XXXVII-10 Cambio intestazione quota (02/09/1993) BUIG XXXVII-10 Cambio intestazione quota (13/02/1998) BUIG XLII-3 Modifica programma sviluppo (14/01/2003) BUIG XLVII-2 Intestazione quota (12/02/2004) BUIG XLVIII-3 Proroga (29/01/2010) BUIG LIV-2 Trasferimento quote (01/08/2018) BUIG LXII-7 Cambio intestazione quote (19/03/2021) BUIG LXV-3 Proroga e ripermetrazione (07/05/2021) BUIG LXV-5

Presentata, in data 18 dicembre 2017, istanza di variazione del programma lavori pubblicata nel BUIG Anno LXII - N. 1

Presentata, in data 8 settembre 2023, istanza di variazione dell'area del titolo pubblicata nel BUIG Anno LXVII - N. 9

PERIODI DI VIGENZA

Periodo	Data decreto	Provvedimento	Inizio	Fine	Anni	Note
1° periodo	13/09/1982	Conferimento	27/05/1980	27/05/2010	30	
1ª proroga	29/01/2010	Proroga	27/05/2010	27/05/2020	10	
2ª proroga	07/05/2021	Proroga e ripermetrazione	27/05/2020	27/05/2025	5	

Presentata, in data 26 maggio 2023, istanza di proroga pubblicata nel BUIG Anno LXVII - N. 5

Concessione di coltivazione

B.C 17.TO

Id	Titolari	Conferimento	Zona	Area	Provvedimenti
996	ENI (100%)	18/10/1988	Zona B	128,00	Conferimento (18/10/1988) BUIG XXXIII-2 Cambio intestazione quota (08/04/1991) BUIG XXXVI-6 Approvazione piano sviluppo (18/07/1991) BUIG XXXV-8 Trasferimento quota (08/02/1993) BUIG XXXVII-8 Trasferimento quota e nomina r.u. (08/02/1993) BUIG XXXVII-8 Trasferimento quota (02/09/1993) BUIG XXXVII-10 Cambio intestazione quota (02/09/1993) BUIG XXXVII-10 Modifica programma lavori (03/09/1993) BUIG XXXVII-10 Trasferimento quota (29/03/1994) BUIG XXXVIII-4 Cambio intestazione quota (01/08/1994) BUIG XXXVIII-9 Proroga termine di inizio produzione (01/08/1994) BUIG XXXVIII-9 Trasferimento quota (07/03/1997) BUIG XLI-4 Trasferimento quota (22/07/1997) BUIG XLI-8 Modifica programma sviluppo (29/10/1997) BUIG XLI-11 Trasferimento quote (03/12/1997) BUIG XLII-1 Cambio intestazione (13/02/1998) BUIG XLII-3 Ampliamento (26/11/2002) BUIG XLVI-12 Approvazione nuovo programma lavori (14/12/2009) BUIG LIV-1 Modifica programma lavori (18/02/2015) BUIG LIX-2 Proroga e riduzione (12/10/2017) BUIG LXI-10

PERIODI DI VIGENZA

Periodo	Data decreto	Provvedimento	Inizio	Fine	Anni	Note
1° periodo	18/10/1988	Conferimento	18/10/1988	18/10/2018	30	
1ª proroga	12/10/2017	Proroga e riduzione	19/10/2018	18/10/2028	10	

Concessione di coltivazione

B.C 20.AS

Id	Titolari	Conferimento	Zona	Area	Provvedimenti
1002	ENI (51% r.u.) ENERGEAN ITALY (49%)	27/05/1980	Zona B	82,21	Conferimento (16/01/1992) BUIG XXXVI-5 Trasferimento quota (06/10/1992) BUIG XXXVII-10 Cambio intestazione quota (02/09/1993) BUIG XXXVII-10 Approvazione nuovo programma di esplorazione (02/04/1996) BUIG XL-5 Cambio intestazione quota (13/02/1998) BUIG XLII-3 Intestazione quota (12/02/2004) BUIG XLVIII-3 Trasferimento quote (01/08/2018) BUIG LXII-7 Cambio intestazione quote (19/03/2021) BUIG LXV-3

Presentata, in data 7 dicembre 2007, istanza di variazione dell'area del titolo pubblicata nel BUIG Anno LII - N. 1

PERIODI DI VIGENZA

Periodo	Data decreto	Provvedimento	Inizio	Fine	Anni	Note
1° periodo	16/01/1992	Conferimento	27/05/1980	27/05/2010	30	

Presentata, in data 3 giugno 2009, istanza di proroga pubblicata nel BUIG Anno LIII - N. 7

Presentata, in data 28 maggio 2018, istanza di proroga pubblicata nel BUIG Anno LXII - N. 5

Presentata, in data 26 maggio 2023, istanza di proroga pubblicata nel BUIG Anno LXVII - N. 5

Concessione di coltivazione

B.C 22.AG

Id	Titolari	Conferimento	Zona	Area	Provvedimenti
1020	ENI (100%)	01/10/1994	Zona B	23,27	Conferimento (02/02/2000) BUIG XLIV-2 Proroga e riduzione (28/03/2017) BUIG LXI-4 Proroga (10/03/2021) BUIG LXV-3

PERIODI DI VIGENZA

Periodo	Data decreto	Provvedimento	Inizio	Fine	Anni	Note
1° periodo	02/02/2000	Conferimento	01/10/1994	01/10/2014	20	
1ª proroga	28/03/2017	Proroga	01/10/2014	31/03/2018	3	La proroga è stata concessa per un periodo inferiore a quello richiesto.
1ª proroga	10/03/2021	Proroga	31/03/2018	01/10/2024	7	Proroga per la restante parte del periodo di prima proroga decennale richiesto e solo parzialmente concesso con il decreto ministeriale 28 marzo 2017

Presentata, in data 23 settembre 2024, istanza di proroga pubblicata nel BUIG Anno LXVIII - N. 9

Concessione di coltivazione

B.C 23.AG

Id	Titolari	Conferimento	Zona	Area	Provvedimenti
1025	ENI (100%)	21/09/2006	Zona B	9,93	Conferimento (11/10/2013) BUIG LVII-10 Accettazione rinuncia parziale e riduzione area (29/12/2022) BUIG LXVI-12

PERIODI DI VIGENZA

Periodo	Data decreto	Provvedimento	Inizio	Fine	Anni	Note
1° periodo	11/10/2013	Conferimento	21/09/2006	21/09/2026	20	

Presentata, in data 18 settembre 2024, istanza di proroga pubblicata nel BUIG Anno LXVIII - N. 9

Concessione di coltivazione

C.C 1.AG

Id	Titolari	Conferimento	Zona	Area	Provvedimenti
955	ENI MEDITERRANEA IDROCARBURI (100%)	18/08/1967	Zona C	31,67	Conferimento (06/10/1970) BUIG XV-1 Modifica programma lavori (02/09/1996) BUIG XL-10 Proroga (28/04/1997) BUIG XLI-5 Approvazione nuovo piano sviluppo (22/07/1997) BUIG XLI-8 Cambio intestazione (13/02/1998) BUIG XLII-3 Trasferimento (03/10/2005) BUIG XLIX-11 Proroga (10/06/2008) BUIG LII-7 Proroga (08/08/2012) BUIG LVI-9 Proroga (03/07/2017) BUIG LXI-7 Proroga e ripermetrazione (27/06/2023) BUIG LXVII-6 Rettifica (08/08/2023) BUIG LXVII-8

PERIODI DI VIGENZA

Periodo	Data decreto	Provvedimento	Inizio	Fine	Anni Note
1° periodo	06/10/1970	Conferimento	18/08/1967	18/08/1997	30
1ª proroga	28/04/1997	Proroga	18/08/1997	18/08/2007	10
2ª proroga	10/06/2008	Proroga	18/08/2007	18/08/2012	5
3ª proroga	08/08/2012	Proroga	18/08/2012	18/08/2017	5
4ª proroga	03/07/2017	Proroga	18/08/2017	18/08/2022	5
5ª proroga	27/06/2023	Proroga	18/08/2022	18/08/2027	5

Concessione di coltivazione

C.C 3.AG

Id	Titolari	Conferimento	Zona	Area	Provvedimenti
975	ENI MEDITERRANEA IDROCARBURI (100%)	13/06/1980	Zona C	139,80	Conferimento (13/06/1980) BUIG XXIV-11 Modifica programma lavori (14/03/1989) BUIG XXXIII-11 Modifica programma lavori (08/05/1996) BUIG XL-6 Approvazione nuovo programma di esplorazione (22/07/1997) BUIG XLI-8 Cambio intestazione (13/02/1998) BUIG XLII-3 Trasferimento (12/07/2005) BUIG XLIX-8 Modifica programma lavori (20/10/2005) BUIG XLIX-10 Proroga (01/03/2010) BUIG LIV-4 Proroga e ripermetrazione (03/05/2021) BUIG LXV-5

PERIODI DI VIGENZA

Periodo	Data decreto	Provvedimento	Inizio	Fine	Anni Note
1° periodo	13/06/1980	Conferimento	13/06/1980	13/06/2010	30
1ª proroga	01/03/2010	Proroga	13/06/2010	13/06/2020	10
2ª proroga	03/05/2021	Proroga e ripermetrazione	13/06/2020	13/06/2025	5

Presentata, in data 8 giugno 2023, istanza di proroga pubblicata nel BUIG Anno LXVII - N. 6

Concessione di coltivazione

C.C 6.EO

Id	Titolari	Conferimento	Zona	Area	Provvedimenti
991	ENERGIAN ITALY (60% r.u.) ENI (40%)	17/02/1984	Zona C	63,46	Conferimento e unificazione (17/02/1984) BUIG XXVIII-5 Trasferimento quota (10/10/1984) BUIG XXIX-2 Cambio intestazione quota (07/08/1985) BUIG XXIX-12 Trasferimento quota (02/07/1990) BUIG XXXV-3 Cambio intestazione quota (12/05/1992) BUIG XXXVI-11 Trasferimento quota (02/01/1993) BUIG XXXVII-9 Cambio intestazione quota (02/09/1993) BUIG XXXVII-10 Cambio intestazione quota (13/02/1998) BUIG XLII-3 Cambio intestazione quota (29/09/1999) BUIG XLIII-10 Assunzione quota (10/12/1999) BUIG XLIV-1 Intestazione quota (12/02/2004) BUIG XLVIII-3 Proroga (13/11/2015) BUIG LIX-11 Trasferimento quote (01/08/2018) BUIG LXII-7 Cambio intestazione quote (19/03/2021) BUIG LXV-3 Accettazione rinuncia parziale e riduzione area (29/12/2022) BUIG LXVI-12 Proroga (14/06/2024) BUIG LXVIII-6

PERIODI DI VIGENZA

Periodo	Data decreto	Provvedimento	Inizio	Fine	Anni	Note
1° periodo	17/02/1984	Conferimento e unificazione	17/02/1984	28/12/2012	28	La scadenza corrisponde a quella dell'originaria concessione C.C 5.ME con la quale la concessione C.C 6.EO è stata conferita e unificata.
1ª proroga	13/11/2015	Proroga	28/12/2012	28/12/2022	10	
2ª proroga	14/06/2024	Proroga	28/12/2022	28/12/2027	5	

Concessione di coltivazione

CERVIA MARE

Id	Titolari	Conferimento	Zona	Area	Provvedimenti
952	ENI (100%)	12/09/1966	Zona A	43,40	Conferimento (24/02/1967) BUIG XI-5 Prolungamento vigenza (12/03/1968) BUIG XII-7 Approvazione piano sviluppo (31/07/1986) BUIG XXXI-3 Approvazione nuovo piano sviluppo (24/03/1992) BUIG XXXVI-5 Proroga (26/08/1996) BUIG XL-9 Cambio intestazione (13/02/1998) BUIG XLII-3 Modifica programma sviluppo (20/02/2001) BUIG XLV-3 Proroga (23/08/2006) BUIG L-9 Proroga (02/03/2012) BUIG LVI-3 Proroga e unificazione (01/03/2017) BUIG LXI-3 Proroga (31/03/2021) BUIG LXV-3

La concessione deriva dall'unificazione delle preesistenti concessioni «CERVIA MARE», «FASCIA CERVIA MARE» e «A.C4.AS»

PERIODI DI VIGENZA

Periodo	Data decreto	Provvedimento	Inizio	Fine	Anni	Note
1° periodo	24/02/1967	Conferimento	12/09/1966	12/09/1986	20	
1ª proroga	12/03/1968	Prolungamento vigenza	12/09/1986	12/09/1996	10	
2ª proroga	26/08/1996	Proroga	12/09/1996	12/09/2006	10	
3ª proroga	23/08/2006	Proroga	12/09/2006	12/09/2011	5	
4ª proroga	02/03/2012	Proroga	12/09/2011	12/09/2016	5	
5ª proroga	01/03/2017	Proroga e unificazione	12/09/2016	12/09/2021	5	Proroga e unificazione delle concessioni «CERVIA MARE», «FASCIA CERVIA MARE» e «A.C 4.AS»
6ª proroga	31/03/2021	Proroga	12/09/2021	12/09/2026	5	

Presentata, in data 11 settembre 2024, istanza di proroga pubblicata nel BUIG Anno LXVIII - N. 9

Concessione di coltivazione

D.C 1.AG

Id	Titolari	Conferimento	Zona	Area	Provvedimenti
963	ENI (100%)	07/07/1973	Zona D Zona F	79,06	Conferimento (07/07/1973) BUIG XVIII-2 Aggiornamento programma lavori (05/07/1994) BUIG XXXVIII-8 Cambio intestazione (13/02/1998) BUIG XLII-3 Proroga (11/02/2003) BUIG XLVII-3 Trasferimento (09/02/2010) BUIG LIV-3 Proroga (06/08/2012) BUIG LVI-9 Cambio intestazione (23/03/2016) BUIG LX-3 Proroga e unificazione (27/05/2021) BUIG LXV-5

La concessione deriva dall'unificazione delle preesistenti concessioni «D.C1.AG» e «F.C1.AG»

PERIODI DI VIGENZA

Periodo	Data decreto	Provvedimento	Inizio	Fine	Anni	Note
1° periodo	07/07/1973	Conferimento	07/07/1973	07/07/2003	30	
1ª proroga	11/02/2003	Proroga	07/07/2003	07/07/2013	10	
2ª proroga	06/08/2012	Proroga	07/07/2013	07/07/2018	5	
3ª proroga	27/05/2021	Proroga e unificazione	07/07/2018	07/07/2023	5	Proroga e unificazione delle concessioni «D.C1.AG» e «F.C1.AG»

Presentata, in data 6 luglio 2021, istanza di proroga pubblicata nel BUIG Anno LXV - N. 7

Concessione di coltivazione

D.C 2.AG

Id	Titolari	Conferimento	Zona	Area	Provvedimenti
972	ENI (100%)	24/07/1978	Zona D	22,62	Conferimento (24/07/1978) BUIG XXII-10 Integrazione programma lavori (15/07/1997) BUIG XLI-8 Cambio intestazione (13/02/1998) BUIG XLII-3 Proroga (10/06/2008) BUIG LII-7 Trasferimento (09/02/2010) BUIG LIV-3 Cambio intestazione (23/03/2016) BUIG LX-3 Proroga e ripermetrazione (23/03/2021) BUIG LXV-3

PERIODI DI VIGENZA

Periodo	Data decreto	Provvedimento	Inizio	Fine	Anni	Note
1° periodo	24/07/1978	Conferimento	24/07/1978	24/07/2008	30	
1ª proroga	10/06/2008	Proroga	24/07/2008	24/07/2018	10	
2ª proroga	23/03/2021	Proroga e ripermetrazione	24/07/2018	24/07/2023	5	

Presentata, in data 22 luglio 2021, istanza di proroga pubblicata nel BUIG Anno LXV - N. 7

Concessione di coltivazione

D.C 4.AG

Id	Titolari	Conferimento	Zona	Area	Provvedimenti
983	ENI (100%)	31/03/1981	Zona D	14,73	Conferimento (13/09/1982) BUIG XXVI-10 Aggiornamento programma lavori (05/07/1994) BUIG XXXVIII-8 Cambio intestazione (13/02/1998) BUIG XLII-3 Trasferimento (09/02/2010) BUIG LIV-3 Proroga (30/03/2012) BUIG LVI-3 Cambio intestazione (23/03/2016) BUIG LX-3 Proroga e ripermetrazione (15/03/2021) BUIG LXV-3

PERIODI DI VIGENZA

Periodo	Data decreto	Provvedimento	Inizio	Fine	Anni	Note
1° periodo	13/09/1982	Conferimento	31/03/1981	31/03/2011	30	
1ª proroga	30/03/2012	Proroga	31/03/2011	31/03/2021	10	
2ª proroga	15/03/2021	Proroga e ripermetrazione	31/03/2021	31/03/2026	5	

Presentata, in data 26 marzo 2024, istanza di proroga pubblicata nel BUIG Anno LXVIII - N. 3

Concessione di coltivazione

G.C 1.AG

Id	Titolari	Conferimento	Zona	Area	Provvedimenti
1026	ENI MEDITERRANEA IDROCARBURI (60% r.u.) ENERGEAN ITALY (40%)	31/10/2014	Zona G	145,60	Conferimento (31/10/2014) BUIG LVIII-10 Rettifica (29/01/2015) BUIG LIX-2 Modifica programma lavori (12/07/2018) BUIG LXII-7 Trasferimento quote (01/08/2018) BUIG LXII-7 Cambio intestazione quote (19/03/2021) BUIG LXV-3 Trasferimento quote (24/05/2022) BUIG LXVI-5

PERIODI DI VIGENZA

Periodo	Data decreto	Provvedimento	Inizio	Fine	Anni	Note
1° periodo	31/10/2014	Conferimento	31/10/2014	31/10/2034	20	

Concessione di coltivazione

PORTO CORSINI MARE

Id	Titolari	Conferimento	Zona	Area	Provvedimenti
1008	ENI (100%)	01/10/1996	Zona A	107,70	Unificazione (05/10/1996) BUIG XL-11 Cambio intestazione (13/02/1998) BUIG XLII-3 Approvazione nuovo programma di sviluppo e ricerca (04/07/2001) BUIG XLV-8 Proroga (07/07/2006) BUIG L-8 Proroga (13/03/2012) BUIG LVI-3 Proroga (13/04/2017) BUIG LXI-4 Proroga e unificazione (23/12/2020) BUIG LXIV-12 Ampliamento (30/12/2024) BUIG LXVIII-12

La concessione deriva dall'unificazione delle preesistenti concessioni «PORTO CORSINI MARE» e «FASCIA PORTO CORSINI MARE», dalla successiva unificazione con la porzione sud, comprendente il giacimento PORTO CORSINI MARE EST, della preesistente concessione «A.C1.AG» e dall'ampliamento sulle porzioni di area in cui insiste parte del campo PORTO CORSINI MARE EST rilasciate dalle confinanti concessioni «A.C29.EA» e «A.C30.EA»

PERIODI DI VIGENZA

Periodo	Data decreto	Provvedimento	Inizio	Fine	Anni	Note
1° periodo	05/10/1996	Unificazione	01/10/1996	26/05/2006	10	La concessione PORTO CORSINI MARE deriva dall'unificazione delle preesistenti concessioni PORTO CORSINI MARE e FASCIA PORTO CORSINI MARE .
1ª proroga	07/07/2006	Proroga	26/05/2006	26/05/2011	5	
2ª proroga	13/03/2012	Proroga	26/05/2011	26/05/2016	5	
3ª proroga	13/04/2017	Proroga	26/05/2016	26/05/2021	5	
4ª proroga	23/12/2020	Proroga e unificazione	23/12/2020	14/09/2025	5	Proroga e unificazione della concessione «PORTO CORSINI MARE» e della porzione sud, comprendente il giacimento PORTO CORSINI MARE EST, della concessione «A.C1.AG»

Presentata, in data 14 settembre 2023, istanza di proroga pubblicata nel BUIG Anno LXVII - N. 9

CONCESSIONI DI COLTIVAZIONE CESSATE IN ATTESA DI RIPRISTINO MINERARIO DELL'AREA

Legge 11 gennaio 1957, n. 6, Legge 21 luglio 1967, n. 613 e successive modificazioni, Legge 9 gennaio 1991, n. 9, Decreto del Presidente della Repubblica 18 aprile 1994, n. 484 e Decreto Legislativo 25 novembre 1996, n. 625

Sono cessate in attesa di ripristino minerario dell'area n. 31 CONCESSIONI DI COLTIVAZIONE per complessivi 2.941,66 Km²

Regione	Numero concessioni	Superficie Km ²
ABRUZZO	1	109,47
BASILICATA	6	350,91
EMILIA ROMAGNA	4	259,34
LOMBARDIA	8	528,40
MARCHE	2	112,22
MOLISE	1	6,13
PUGLIA	5	464,37
ZONA A	1	5,95
ZONA A	2	139,71
ZONA B	4	408,84
ZONA F	1	556,31

Nella tabella i titoli afferenti a due o più regioni/zona marine sono conteggiati più volte, una per ciascuna regione/zona mentre a ciascuna regione/zona marina viene attribuita la parte di area del titolo minerario ad essa afferente.

Concessione di coltivazione

BAGNOLO MELLA

Id	Titolari	Conferimento	Regione	Area	Provvedimenti
905	ENI (100%)	01/01/1997	Lombardia	60,43	Attribuzione (21/04/1998) BUIG XLII-5

Presentata in data 14 settembre 2016 e pubblicata nel BUIG Anno LX N.9 istanza di rinuncia all'istanza di proroga presentata in data 9 gennaio 2015 e pubblicata nel BUIG Anno LIX N.1.

PERIODI DI VIGENZA

Periodo	Data decreto	Provvedimento	Inizio	Fine	Anni	Note
1° periodo	21/04/1998	Attribuzione	01/01/1997	01/01/2017	20	

Concessione di coltivazione

CALCIANO

Id	Titolari	Conferimento	Regione	Area	Provvedimenti
816	ENI (100%)	25/01/1982	Basilicata	65,26	Conferimento (25/01/1982) BUIG XXVI-5 Riduzione area (10/03/1988) BUIG XXXII-8 Approvazione programma lavori (18/12/1995) BUIG XL-1 Cambio intestazione (13/02/1998) BUIG XLII-3

Con provvedimento del 23 giugno 2016 pubblicato nel BUIG Anno LX n. 6, è stato comunicato il rigetto dell'istanza presentata in data 9 novembre 2010 dalla Società CANOEL ITALIA S.r.l. relativa alla riattribuzione ad altro operatore del giacimento marginale CANALDENTE ricadente nella concessione di coltivazione CALCIANO.

PERIODI DI VIGENZA

Periodo	Data decreto	Provvedimento	Inizio	Fine	Anni	Note
1° periodo	25/01/1982	Conferimento	25/01/1982	25/01/2012	30	

Concessione di coltivazione

CANDELA

Id	Titolari	Conferimento	Regione	Area	Provvedimenti
789	ENI (60,5% r.u.) ENERGEAN ITALY (39,5%)	29/09/1972	Basilicata Puglia	331,90	Unificazione (29/09/1972) BUIG XVII-3 Cambio intestazione quota (16/07/1985) BUIG XXIX-10 Trasferimento quota (20/08/1990) BUIG XXXV-2 Cambio intestazione quota (12/05/1992) BUIG XXXVI-11 Approvazione programma lavori (06/08/1993) BUIG XXXVII-9 Proroga (06/08/1993) BUIG XXXVII-9 Cambio intestazione quota (02/09/1993) BUIG XXXVII-10 Trasferimento quota (02/09/1993) BUIG XXXVII-10 Cambio intestazione quota (13/02/1998) BUIG XLII-3 Intestazione quota (12/02/2004) BUIG XLVIII-3 Proroga e rimodulazione programma lavori (04/02/2005) BUIG XLIX-3 Proroga (02/07/2009) BUIG LIII-8 Trasferimento quote (01/08/2018) BUIG LXII-7 Cambio intestazione quote (19/03/2021) BUIG LXV-3

Con istanza presentata in data 10 maggio 2022, prot. n. 14339, è stato chiesto il ritiro delle istanze di proroga presentate in data 25 agosto 2016, pubblicata nel BUIG Anno LX-N.9, e 31 maggio 2021, pubblicata nel BUIG Anno LXV-N.6. Il procedimento relativo all'istanza di proroga presentata in data 24 ottobre 2011 e pubblicata nel BUIG Anno LVII - N. 8 si è concluso per sopravvenuta scadenza del titolo a seguito del ritiro delle istanze riferite ai periodi di proroga successivi. Il procedimento relativo all'istanza di variazione dell'area del titolo presentata in data 31 maggio 2021 e pubblicata nel BUIG Anno LXV-N.6 si è concluso per sopravvenuta scadenza del titolo a seguito del ritiro delle istanze di proroga.

PERIODI DI VIGENZA

Periodo	Data decreto	Provvedimento	Inizio	Fine	Anni	Note
1° periodo	29/09/1972	Unificazione	29/09/1972	01/06/1993	21	La concessione CANDELA deriva dall'unificazione di 20 preesistenti concessioni. La scadenza corrisponde a quella dell'originaria concessione PALAZZO D'ASCOLI, prima in scadenza tra le 20 concessioni originarie.
1ª proroga	06/08/1993	Proroga	01/06/1993	01/06/2003	10	
2ª proroga	04/02/2005	Proroga	31/05/2003	31/05/2008	5	
3ª proroga	02/07/2009	Proroga	31/05/2008	31/05/2013	5	

Concessione di coltivazione

CANONICA

Id	Titolari	Conferimento	Regione	Area	Provvedimenti
910	ENI (100%)	01/01/1997	Lombardia	53,02	Attribuzione (18/06/1998) BUIG XLII-6

Presentata in data 14 settembre 2016 e pubblicata nel BUIG Anno LX N.9 istanza di rinuncia alle istanze di proroga del 31 luglio 2001 (pubblicata nel BUIG Anno XLV N.8), del 29 dicembre 2010 (pubblicata nel BUIG Anno LV N. 1) e del 12 gennaio 2015 (pubblicata nel BUIG Anno LIX N. 1).

PERIODI DI VIGENZA

Periodo	Data decreto	Provvedimento	Inizio	Fine	Anni	Note
1° periodo	18/06/1998	Attribuzione	01/01/1997	01/01/2002	5	

Concessione di coltivazione

CIGNONE

Id	Titolari	Conferimento	Regione	Area	Provvedimenti
891	ENI (100%)	01/01/1997	Lombardia	135,59	Attribuzione (20/10/1997) BUIG XLI-10 Conferma (06/11/2001) BUIG XLV-12

Presentata, in data 20 gennaio 2009, istanza di rinuncia pubblicata nel BUIG Anno LIII - N. 2

PERIODI DI VIGENZA

Periodo	Data decreto	Provvedimento	Inizio	Fine	Anni	Note
1° periodo	20/10/1997	Attribuzione	01/01/1997	01/01/2017	20	

Concessione di coltivazione

CORTEMAGGIORE

Id	Titolari	Conferimento	Regione	Area	Provvedimenti
892	ENI (100%)	01/01/1997	Emilia Romagna Lombardia	146,03	Attribuzione (20/10/1997) BUIG XLI-10 Conferma (15/10/2001) BUIG XLV-11

Presentata in data 14 settembre 2016 e pubblicata nel BUIG Anno LX N.9 istanza di rinuncia all'istanza di proroga presentata in data 12 gennaio 2015 e pubblicata nel BUIG Anno LIX N.1.

PERIODI DI VIGENZA

Periodo	Data decreto	Provvedimento	Inizio	Fine	Anni	Note
1° periodo	20/10/1997	Attribuzione	01/01/1997	01/01/2017	20	

Concessione di coltivazione

FIUME TRESTE

Id	Titolari	Conferimento	Regione	Area	Provvedimenti
810	ENI (100%)	24/11/1977	Abruzzo Molise	115,60	Unificazione (24/11/1977) BUIG XXII-1 Proroga (08/07/1987) BUIG XXXII-3 Cambio intestazione (13/02/1998) BUIG XLII-3 Modifica programma lavori (04/04/2000) BUIG XLIV-5 Conferma (11/02/2002) BUIG XLVI-3 Proroga (11/02/2002) BUIG XLVI-3 Modifica programma lavori (11/02/2002) BUIG XLVI-3 Rettifica (29/07/2002) BUIG XLVI-10

PERIODI DI VIGENZA

Periodo	Data decreto	Provvedimento	Inizio	Fine	Anni	Note
1° periodo	24/11/1977	Unificazione	24/11/1977	21/11/1990	13	La concessione FIUME TRESTE deriva dall'unificazione di 13 preesistenti concessioni. La scadenza corrisponde a quella dell'originaria concessione FIUME TRESTE, prima in scadenza tra le 13 concessioni originarie.
1ª proroga	08/07/1987	Proroga	21/11/1990	21/11/2000	10	
2ª proroga	11/02/2002	Proroga	21/11/2000	21/12/2005	5	

Concessione di coltivazione

GAGGIANO

Id	Titolari	Conferimento	Regione	Area	Provvedimenti
904	ENI (100%)	01/01/1997	Lombardia	101,64	Attribuzione (17/03/1998) BUIG XLII-4

Con istanza del 3 giugno 2019 l'operatore ha chiesto il ritiro dell'istanza di proroga decennale del 29/12/2005, pubblicata nel BUIG Anno L n. 1, e dell'istanza di proroga quinquennale del 9/01/2015, pubblicata nel BUIG Anno LIX n. 1.

PERIODI DI VIGENZA

Periodo	Data decreto	Provvedimento	Inizio	Fine	Anni	Note
1° periodo	17/03/1998	Attribuzione	01/01/1997	01/01/2007	10	

Concessione di coltivazione

MANARA

Id	Titolari	Conferimento	Regione	Area	Provvedimenti
886	ENI (100%)	01/01/1997	Emilia Romagna Zona A	54,13	Attribuzione (18/09/1997) BUIG XLI-10

Presentata in data 14 settembre 2016 e pubblicata nel BUIG Anno LX N.9 istanza di rinuncia all'istanza di proroga presentata in data 17 dicembre 2014 e pubblicata nel BUIG Anno LVIII N.12.

PERIODI DI VIGENZA

Periodo	Data decreto	Provvedimento	Inizio	Fine	Anni	Note
1° periodo	18/09/1997	Attribuzione	01/01/1997	01/01/2017	20	

Concessione di coltivazione

MASSERIA ACQUASALSA

Id	Titolari	Conferimento	Regione	Area	Provvedimenti
798	GAS PLUS ITALIANA (46,03% r.u.) ENERGEAN ITALY (45,17%) CANOEL ITALIA (8,8%)	24/01/1975	Puglia	41,22	Conferimento (24/01/1975) BUIG XIX-3 Trasferimento quota (12/12/1978) BUIG XXIII-2 Trasferimento quota (26/09/1979) BUIG XXIII-11 Trasferimento quota (24/03/1980) BUIG XXIV-7 Trasferimento quota (15/09/1981) BUIG XXV-12 Cambio intestazione quota (15/10/1983) BUIG XXVIII-2 Trasferimento quota (19/02/1987) BUIG XXXI-5 Trasferimento quota (10/03/1988) BUIG XXXII-8 Trasferimento quota (21/03/1989) BUIG XXXIII-8 Trasferimento quota (20/02/1991) BUIG XXXV-9 Trasferimento quota (17/07/1993) BUIG XXXVII-9 Trasferimento quota (20/07/1993) BUIG XXXVII-9 Rettifica (28/10/1993) BUIG XXXVII-12 Trasferimento quota (29/03/1994) BUIG XXXVIII-4 Cambio intestazione quota (09/05/1996) BUIG XL-6 Trasferimento quota (14/06/1996) BUIG XL-7 Cambio intestazione quota (14/06/1996) BUIG XL-7 Cambio intestazione quota (23/11/1998) BUIG XLII-12 Cambio intestazione quota (15/09/1999) BUIG XLIII-10 Trasferimento quota (05/04/2002) BUIG XLVI-12 Intestazione quota (12/02/2004) BUIG XLVIII-3 Cambio intestazione quota (12/02/2004) BUIG XLVIII-3 Cambio intestazione quota (20/07/2004) BUIG XLVIII-8 Trasferimento quota (30/06/2005) BUIG XLIX-7 Cambio intestazione quota (16/04/2008) BUIG LII-5 Cambio intestazione quota (01/03/2013) BUIG LVII-3 Trasferimento quota (28/06/2013) BUIG LVII-6 Trasferimento quote (01/08/2018) BUIG LXII-7 Cambio intestazione quote (19/03/2021) BUIG LXV-3

Presentata, in data 22 gennaio 2018, istanza di rinuncia pubblicata nel BUIG Anno LXII - N. 1

PERIODI DI VIGENZA

Periodo	Data decreto	Provvedimento	Inizio	Fine	Anni	Note
1° periodo	24/01/1975	Conferimento	24/01/1975	24/01/2005	30	

Concessione di coltivazione

MASSERIA PETRILLI

Id	Titolari	Conferimento	Regione	Area	Provvedimenti
868	CANOEL ITALIA (50% r.u.) GAS PLUS ITALIANA (50%)	19/05/1990	Puglia	10,29	Conferimento (21/05/1992) BUIG XXXVI-11 Ampliamento (04/03/1994) BUIG XXXVIII-4 Trasferimento quota (04/03/1994) BUIG XXXVIII-4 Cambio intestazione quota (09/05/1996) BUIG XL-6 Trasferimento quota e nomina r.u. (14/06/1996) BUIG XL-7 Cambio intestazione quota (14/06/1996) BUIG XL-7 Trasferimento quota (09/05/2001) BUIG XLV-6 Trasferimento quota (30/10/2001) BUIG XLV-11 Trasferimento quota (05/04/2002) BUIG XLVI-12 Assunzione quota (04/04/2003) BUIG XLVII-5 Cambio intestazione quota (12/02/2004) BUIG XLVIII-3 Cambio intestazione quota (20/07/2004) BUIG XLVIII-8 Trasferimento quota (08/10/2004) BUIG XLVIII-11 Trasferimento quota (30/06/2005) BUIG XLIX-7 Cambio intestazione quota (16/04/2008) BUIG LII-5 Cambio intestazione quota (01/03/2013) BUIG LVII-3 Trasferimento quota (28/06/2013) BUIG LVII-6 Accettazione rinuncia parziale e riduzione area (04/12/2019) BUIG LXIII-12

PERIODI DI VIGENZA

Periodo	Data decreto	Provvedimento	Inizio	Fine	Anni	Note
1° periodo	21/05/1992	Conferimento	19/05/1990	19/05/2020	30	

Concessione di coltivazione
MONTE CASTELLANO

Id	Titolari	Conferimento	Regione	Area	Provvedimenti
795	ENI (50% r.u.) ENERGEAN ITALY (50%)	30/06/1974	Marche	25,00	Conferimento (31/10/1974) BUIG XIX-2 Cambio intestazione quota (08/06/1985) BUIG XXIX-10 Modifica quota produzione (02/07/1986) BUIG XXX-11 Trasferimento quota (08/08/1991) BUIG XXXVI-6 Cambio intestazione quota (12/05/1992) BUIG XXXVI-11 Cambio intestazione quota (02/09/1993) BUIG XXXVII-10 Trasferimento quota (02/09/1993) BUIG XXXVII-10 Cambio intestazione quota (13/02/1998) BUIG XLII-3 Intestazione quota (12/02/2004) BUIG XLVIII-3 Proroga (06/06/2006) BUIG L-7 Rettifica (13/02/2007) BUIG LI-3 Trasferimento quota (09/02/2010) BUIG LIV-3 Cambio intestazione (21/11/2016) BUIG LX-11 Trasferimento quote (01/08/2018) BUIG LXII-7 Cambio intestazione quote (19/03/2021) BUIG LXV-3

Presentata in data 30 luglio 2021 e pubblicata nel BUIG Anno LXV - N. 8 la rinuncia all'istanza di proroga quinquennale presentata in data 30 giugno 2017.

PERIODI DI VIGENZA

Periodo	Data decreto	Provvedimento	Inizio	Fine	Anni	Note
1° periodo	31/10/1974	Conferimento	30/06/1974	30/06/2004	30	
1ª proroga	06/06/2006	Proroga	30/06/2004	30/06/2014	10	

Concessione di coltivazione

NOVA SIRI SCALO

Id	Titolari	Conferimento	Regione	Area	Provvedimenti
751	GAS PLUS ITALIANA (100%)	24/05/1963	Basilicata	7,50	Conferimento (24/05/1963) BUIG VII-7 Riduzione area (23/05/1966) BUIG XI-2 Prolungamento vigenza (05/02/1968) BUIG XII-3 Trasferimento titolarità (20/02/1991) BUIG XXXV-8 Modifica programma lavori (30/03/1992) BUIG XXXVI-5 Proroga (20/10/1993) BUIG XXXVII-12 Cambio intestazione (09/05/1996) BUIG XL-6 Cambio intestazione (09/05/1996) BUIG XL-6 Cambio intestazione (12/02/2004) BUIG XLVIII-3 Cambio intestazione (20/07/2004) BUIG XLVIII-8 Cambio intestazione quota (01/03/2013) BUIG LVII-3

Presentata in data 18 maggio 2016 e pubblicata nel BUIG Anno LX - N. 5 istanza di rinuncia all'istanza di proroga presentata in data 31 maggio 2011.

PERIODI DI VIGENZA

Periodo	Data decreto	Provvedimento	Inizio	Fine	Anni	Note
1° periodo	24/05/1963	Conferimento	24/05/1963	24/05/1983	20	
1ª proroga	05/02/1968	Prolungamento vigenza	24/05/1983	24/05/1993	10	
2ª proroga	20/10/1993	Proroga	24/05/1993	24/05/2003	10	

Concessione di coltivazione

ORSINO

Id	Titolari	Conferimento	Regione	Area	Provvedimenti
834	GAS PLUS ITALIANA (100%)	02/12/1984	Basilicata	144,89	Conferimento (07/08/1985) BUIG XXX-2 Modifica programma lavori (29/06/1990) BUIG XXXV-2 Trasferimento (20/01/1993) BUIG XXXVII-11 Modifica programma lavori (17/06/1994) BUIG XXXVIII-8 Cambio intestazione (09/05/1996) BUIG XL-6 Cambio intestazione quota (12/02/2004) BUIG XLVIII-3 Cambio intestazione (20/07/2004) BUIG XLVIII-8 Cambio intestazione quota (01/03/2013) BUIG LVII-3

Presentata, in data 7 dicembre 2004, istanza di rinuncia pubblicata nel BUIG Anno XLIX - N. 1

PERIODI DI VIGENZA

Periodo	Data decreto	Provvedimento	Inizio	Fine	Anni	Note
1° periodo	07/08/1985	Conferimento	02/12/1984	02/12/2014	30	

Concessione di coltivazione

OVANENGO

Id	Titolari	Conferimento	Regione	Area	Provvedimenti
908	SOCIETÀ PADANA ENERGIA (100%)	01/01/1997	Lombardia	41,11	Attribuzione (22/05/1998) BUIG XLII-6 Trasferimento (09/02/2010) BUIG LIV-3

Presentata in data 1 aprile 2016 e pubblicata nel BUIG Anno LX - N. 4 istanza di rinuncia all'istanza di proroga decennale presentata in data 9 gennaio 2015.

PERIODI DI VIGENZA

Periodo	Data decreto	Provvedimento	Inizio	Fine	Anni	Note
1° periodo	22/05/1998	Attribuzione	01/01/1997	01/01/2017	20	

Concessione di coltivazione

PECORARO

Id	Titolari	Conferimento	Regione	Area	Provvedimenti
843	ENI (100%)	09/02/1988	Puglia	40,87	Conferimento e unificazione (09/02/1988) BUIG XXXII-3 Cambio intestazione (13/02/1998) BUIG XLII-3 Modifica programma sviluppo (16/03/1999) BUIG XLIII-4

PERIODI DI VIGENZA

Periodo	Data decreto	Provvedimento	Inizio	Fine	Anni	Note
1° periodo	09/02/1988	Conferimento e unificazione	09/02/1988	01/08/2005	17	La scadenza corrisponde a quella dell'originaria concessione FARAGOLA con la quale la concessione PECORARO è stata conferita e unificata.

Concessione di coltivazione

PESSANO

Id	Titolari	Conferimento	Regione	Area	Provvedimenti
911	ENI (100%)	01/01/1997	Lombardia	57,85	Attribuzione (18/06/1998) BUIG XLII-6

Presentata, in data 5 marzo 2019 e pubblicata nel BUIG Anno LXIII - N. 3 istanza di rinuncia all'istanza di proroga presentata in data 29 dicembre 2010.

PERIODI DI VIGENZA

Periodo	Data decreto	Provvedimento	Inizio	Fine	Anni	Note
1° periodo	18/06/1998	Attribuzione	01/01/1997	01/01/2012	15	

Concessione di coltivazione

PORTO CORSINI TERRA

Id	Titolari	Conferimento	Regione	Area	Provvedimenti
916	SOCIETÀ PADANA ENERGIA (100%)	01/01/1997	Emilia Romagna	56,65	Attribuzione (15/06/1998) BUIG XLII-6 Trasferimento (09/02/2010) BUIG LIV-3

Presentata, in data 11 ottobre 2016, istanza di rinuncia pubblicata nel BUIG Anno LXI - N. 3

PERIODI DI VIGENZA

Periodo	Data decreto	Provvedimento	Inizio	Fine	Anni	Note
1° periodo	15/06/1998	Attribuzione	01/01/1997	01/01/2017	20	

Concessione di coltivazione

RECOVATO

Id	Titolari	Conferimento	Regione	Area	Provvedimenti
918	GAS PLUS ITALIANA (100%)	01/01/1997	Emilia Romagna	9,80	Attribuzione (15/06/1998) BUIG XLII-6 Trasferimento (26/04/2001) BUIG XLV-5 Cambio intestazione (12/02/2004) BUIG XLVIII-3 Cambio intestazione (20/07/2004) BUIG XLVIII-8 Approvazione nuovo programma lavori (12/11/2010) BUIG LIV-12 Cambio intestazione quota (01/03/2013) BUIG LVII-3 Accettazione rinuncia parziale e riduzione area (19/12/2019) BUIG LXIII-12 Accettazione rinuncia (15/07/2024) BUIG LXVIII-7

PERIODI DI VIGENZA

Periodo	Data decreto	Provvedimento	Inizio	Fine	Anni	Note
1° periodo	15/06/1998	Attribuzione	01/01/1997	01/01/2017	20	

Presentata, in data 8 gennaio 2015, istanza di proroga pubblicata nel BUIG Anno LIX - N. 1

Concessione di coltivazione

S. BENEDETTO DEL TRONTO

Id	Titolari	Conferimento	Regione	Area	Provvedimenti
826	ENI (85,5% r.u.) ENERGEAN ITALY (12,5%) GAS PLUS ITALIANA (2%)	10/09/1984	Marche	87,22	Conferimento (06/11/1984) BUIG XXIX-3 Trasferimento quota (21/03/1989) BUIG XXXIII-8 Trasferimento quota (10/07/1991) BUIG XXXVI-12 Trasferimento quota (29/03/1994) BUIG XXXVIII-4 Trasferimento quota (29/03/1994) BUIG XXXVIII-4 Modifica programma lavori (16/10/1995) BUIG XXXIX-11 Riesame art. 3 D.M. 16/10/95 (02/04/1996) BUIG XL-5 Modifica programma lavori (08/05/1996) BUIG XL-6 Cambio intestazione quota (09/05/1996) BUIG XL-6 Trasferimento quota (06/03/1997) BUIG XLI-4 Cambio intestazione quota (13/02/1998) BUIG XLII-3 Cambio intestazione quota (23/11/1998) BUIG XLII-12 Cambio intestazione quota (15/09/1999) BUIG XLIII-10 Cambio intestazione quota (12/02/2004) BUIG XLVIII-3 Cambio intestazione quota (12/02/2004) BUIG XLVIII-3 Cambio intestazione quota (20/07/2004) BUIG XLVIII-8 Trasferimento quota (09/02/2010) BUIG LIV-3 Cambio intestazione quota (01/03/2013) BUIG LVII-3 Cambio intestazione (21/11/2016) BUIG LX-11 Trasferimento quote (01/08/2018) BUIG LXII-7 Cambio intestazione quote (19/03/2021) BUIG LXV-3

Presentata in data 3/9/2012 istanza di proroga quinquennale

Presentata, in data 26 settembre 2018, istanza di rinuncia pubblicata nel BUIG Anno LXII - N. 9

PERIODI DI VIGENZA

Periodo	Data decreto	Provvedimento	Inizio	Fine	Anni	Note
1° periodo	06/11/1984	Conferimento	10/09/1984	10/09/2014	30	

Concessione di coltivazione

SAN GERVASIO

Id	Titolari	Conferimento	Regione	Area	Provvedimenti
906	ENI (100%)	01/01/1997	Lombardia	77,45	Attribuzione (21/04/1998) BUIG XLII-5

PERIODI DI VIGENZA

Periodo	Data decreto	Provvedimento	Inizio	Fine	Anni	Note
1° periodo	21/04/1998	Attribuzione	01/01/1997	01/01/2017	20	

Concessione di coltivazione

SERRA PIZZUTA

Id	Titolari	Conferimento	Regione	Area	Provvedimenti
802	ENI (100%)	04/05/1976	Basilicata	62,55	Unificazione (04/05/1976) BUIG XX-6 Proroga (28/02/1989) BUIG XXXIII-7 Cambio intestazione (13/02/1998) BUIG XLII-3

La data di scadenza corrisponde alla fine del periodo richiesto con l'istanza di 5^a proroga.

PERIODI DI VIGENZA

Periodo	Data decreto	Provvedimento	Inizio	Fine	Anni	Note
1° periodo	04/05/1976	Unificazione	04/05/1976	08/09/1991	15	La concessione SERRA PIZZUTA deriva dall'unificazione di 5 preesistenti concessioni. La scadenza corrisponde a quella dell'originaria concessione MASSERIA SPIRITO, prima in scadenza tra le 5 concessioni originarie.
1 ^a proroga	28/02/1989	Proroga	10/09/1991	10/09/2001	10	

Concessione di coltivazione

TEMPA ROSSA

Id	Titolari	Conferimento	Regione	Area	Provvedimenti
823	ENI (70% r.u.) ENERGEAN ITALY (30%)	04/04/1983	Basilicata	69,05	Conferimento (22/03/1984) BUIG XXVIII-9 Cambio intestazione quota (08/06/1985) BUIG XXIX-10 Trasferimento quota (08/08/1991) BUIG XXXVI-6 Cambio intestazione quota (12/05/1992) BUIG XXXVI-11 Cambio intestazione quota (02/09/1993) BUIG XXXVII-10 Trasferimento quota (02/09/1993) BUIG XXXVII-10 Cambio intestazione quota (13/02/1998) BUIG XLII-3 Modifica programma sviluppo (07/12/1999) BUIG XLIV-1 Intestazione quota (12/02/2004) BUIG XLVIII-3 Trasferimento quote (01/08/2018) BUIG LXII-7 Cambio intestazione quote (19/03/2021) BUIG LXV-3

Con istanza del 3 giugno 2021, pubblicata nel BUIG Anno LXV n.7, è stata chiesta la rinuncia all'istanza di proroga decennale presentata in data 24 ottobre 2011 e pubblicata nel BUIG Anno LVI - N. 2.

PERIODI DI VIGENZA

Periodo	Data decreto	Provvedimento	Inizio	Fine	Anni	Note
1° periodo	22/03/1984	Conferimento	04/04/1983	04/04/2013	30	

Concessione di coltivazione

TORRENTE VULGANO

Id	Titolari	Conferimento	Regione	Area	Provvedimenti
805	ENI (100%)	04/03/1977	Puglia	41,75	Conferimento (04/03/1977) BUIG XXI-6 Trasferimento (16/06/1981) BUIG XXV-10 Cambio intestazione (13/02/1998) BUIG XLII-3

Presentata in data 10 marzo 2006 istanza di proroga. Decreto di proroga non emanato per sopravvenuta scadenza del periodo di proroga richiesto.

Procedimento di riattribuzione come giacimento marginale ad altro operatore concluso con esito negativo per rinuncia all'istanza di riattribuzione.

PERIODI DI VIGENZA

Periodo	Data decreto	Provvedimento	Inizio	Fine	Anni	Note
1° periodo	04/03/1977	Conferimento	04/03/1977	04/03/2007	30	

Concessione di coltivazione

A.C 28.EA

Id	Titolari	Conferimento	Zona	Area	Provvedimenti
1015	ENI (100%)	01/01/1997	Zona A	24,61	Attribuzione (18/06/1998) BUIG XLII-6 Proroga e riduzione (21/11/2016) BUIG LX-11 Accettazione rinuncia (23/04/2021) BUIG LXV-4

La data di scadenza è stata determinata dal decreto 23 aprile 2021 di accettazione della rinuncia

PERIODI DI VIGENZA

Periodo	Data decreto	Provvedimento	Inizio	Fine	Anni Note
1° periodo	18/06/1998	Attribuzione	01/01/1997	01/01/2017	20
1ª proroga	21/11/2016	Proroga e riduzione	01/01/2017	01/01/2027	10

Concessione di coltivazione

A.C 34.AG

Id	Titolari	Conferimento	Zona	Area	Provvedimenti
1022	ENI (100%)	19/06/2004	Zona A	115,10	Conferimento (07/07/2006) BUIG L-8 Accettazione rinuncia parziale e riduzione area (29/12/2022) BUIG LXVI-12

PERIODI DI VIGENZA

Periodo	Data decreto	Provvedimento	Inizio	Fine	Anni Note
1° periodo	07/07/2006	Conferimento	19/06/2004	19/06/2024	20

Concessione di coltivazione

B.C 4.AS

Id	Titolari	Conferimento	Zona	Area	Provvedimenti
962	ENI (100%)	07/07/1973	Zona B	147,17	Conferimento (07/07/1973) BUIG XVIII-2 Trasferimento quota (30/10/1974) BUIG XIX-3 Trasferimento quota (07/02/1976) BUIG XX-5 Cambio intestazione (13/02/1998) BUIG XLII-3 Proroga (07/04/2003) BUIG XLVII-5 Trasferimento (09/02/2010) BUIG LIV-3 Proroga (25/03/2012) BUIG -13 Cambio intestazione (21/11/2016) BUIG LX-11

PERIODI DI VIGENZA

Periodo	Data decreto	Provvedimento	Inizio	Fine	Anni Note
1° periodo	07/07/1973	Conferimento	07/07/1973	07/07/2003	30
1ª proroga	07/04/2003	Proroga	07/07/2003	07/07/2013	10
2ª proroga	25/03/2012	Proroga	07/07/2013	07/07/2018	5

Presentata, in data 29 marzo 2016, istanza di proroga pubblicata nel BUIG Anno LX - N. 5

Concessione di coltivazione

B.C 12.AS

Id	Titolari	Conferimento	Zona	Area	Provvedimenti
988	ENI (51% r.u.) ENERGEAN ITALY (49%)	27/05/1980	Zona B	10,00	Conferimento (13/09/1982) BUIG XXVII-3 Proroga inizio perforazione (20/11/1985) BUIG XXX-4 Approvazione nuovo programma di ricerca (10/07/1989) BUIG XXXIV-1 Trasferimento quota (06/10/1992) BUIG XXXVII-10 Cambio intestazione quota (02/09/1993) BUIG XXXVII-10 Cambio intestazione quota (13/02/1998) BUIG XLII-3 Intestazione quota (12/02/2004) BUIG XLVIII-3 Trasferimento quota (09/02/2010) BUIG LIV-3 Cambio intestazione (21/11/2016) BUIG LX-11 Proroga (14/02/2018) BUIG LXII-2 Trasferimento quote (01/08/2018) BUIG LXII-7 Cambio intestazione quote (19/03/2021) BUIG LXV-3

PERIODI DI VIGENZA

Periodo	Data decreto	Provvedimento	Inizio	Fine	Anni	Note
1° periodo	13/09/1982	Conferimento	27/05/1980	27/05/2010	30	
1ª proroga	14/02/2018	Proroga e riduzione	27/05/2010	26/05/2020	10	

Concessione di coltivazione

B.C 15.AV

Id	Titolari	Conferimento	Zona	Area	Provvedimenti
993	ENI (100%)	12/01/1982	Zona B	168,79	Conferimento (07/09/1984) BUIG XXIX-2 Approvazione piano sviluppo (31/07/1986) BUIG XXXI-3 Trasferimento quota (08/08/1991) BUIG XXXVI-6 Cambio intestazione quota (12/05/1992) BUIG XXXVI-11 Cambio intestazione quota (02/09/1993) BUIG XXXVII-10 Trasferimento quota (02/09/1993) BUIG XXXVII-10 Cambio intestazione quota (15/10/1995) BUIG XXX-5 Cambio intestazione quota (09/05/1996) BUIG XL-6 Cambio intestazione quota (09/05/1996) BUIG XL-6 Assunzione quota (05/02/1998) BUIG XLII-3 Cambio intestazione quota (13/02/1998) BUIG XLII-3 Assunzione quota (10/03/2000) BUIG XLIV-4 Trasferimento (09/02/2010) BUIG LIV-3 Proroga (15/03/2012) BUIG LVI-3 Cambio intestazione (21/11/2016) BUIG LX-11

PERIODI DI VIGENZA

Periodo	Data decreto	Provvedimento	Inizio	Fine	Anni	Note
1° periodo	07/09/1984	Conferimento	12/01/1982	12/01/2012	30	
1ª proroga	15/03/2012	Proroga	12/01/2012	12/01/2022	10	

Concessione di coltivazione

B.C 21.AG

Id	Titolari	Conferimento	Zona	Area	Provvedimenti
1007	ENI (51% r.u.) ENERGEAN ITALY (49%)	09/11/1994	Zona B	82,88	Conferimento (09/11/1994) BUIG XXXVIII-12 Cambio intestazione quota (13/02/1998) BUIG XLII-3 Modifica programma sviluppo (07/12/1999) BUIG XLIV-1 Intestazione quota (12/02/2004) BUIG XLVIII-3 Trasferimento quota (09/02/2010) BUIG LIV-3 Cambio intestazione (21/11/2016) BUIG LX-11 Trasferimento quote (01/08/2018) BUIG LXII-7 Cambio intestazione quote (19/03/2021) BUIG LXV-3

Presentata, in data 30 ottobre 2020, istanza di rinuncia pubblicata nel BUIG Anno LXIV - N. 10

PERIODI DI VIGENZA

Periodo	Data decreto	Provvedimento	Inizio	Fine	Anni	Note
1° periodo	09/11/1994	Conferimento	09/11/1994	09/11/2024	30	

Concessione di coltivazione

F.C 2.AG

Id	Titolari	Conferimento	Zona	Area	Provvedimenti
1003	ENI (100%)	25/05/1990	Zona F	556,31	Conferimento (19/03/1992) BUIG XXXVI-6 Approvazione progr. svil. definit. e ulter. ric. (08/08/1994) BUIG XXXVIII-9 Cambio intestazione (13/02/1998) BUIG XLII-3

Con istanza pervenuta in data 20 maggio 2020 e pubblicata nel BUIG Anno LXIV n. 5 è stata chiesta la rinuncia alla proroga decennale della concessione, presentata con istanza del 24 maggio 2018 e pubblicata nel BUIG Anno LXII n. 5.

PERIODI DI VIGENZA

Periodo	Data decreto	Provvedimento	Inizio	Fine	Anni	Note
1° periodo	19/03/1992	Conferimento	25/05/1990	25/05/2020	30	

CONCESSIONI DI COLTIVAZIONE ACCORDATE IN SICILIA

Legge Regionale 3 luglio 2000 n.14

In Sicilia sono vigenti n. 13 CONCESSIONI DI COLTIVAZIONE per complessivi 567,47 Km²

Regione	Numero concessioni	Superficie Km ²
SICILIA	13	567,47

Nota:

In Sicilia, per la sola terraferma, in virtù dello statuto speciale della regione, la competenza normativa e amministrativa è completamente autonoma. I dati riportati sono forniti dal competente ufficio regionale.

Concessione di coltivazione

BRONTE-S.NICOLA

Id	Titolari	Conferimento	Zona	Area	Provvedimenti
320	ENI MEDITERRANEA IDROCARBURI (100%)	02/03/1963	Sicilia	14,23	Conferimento (28/06/1962) BUIG -13 Conferimento (02/09/1965) BUIG - Cambio intestazione (22/02/1967) BUIG - Riduzione area (24/10/1970) BUIG - Cambio intestazione (03/06/1971) BUIG - Unificazione (11/03/1981) BUIG - Proroga (08/11/1993) BUIG - Cambio intestazione (07/08/1998) BUIG - Cambio intestazione (01/02/2006) BUIG - Proroga (16/10/2014) BUIG - Proroga (02/03/2018) BUIG -

Proroga in istruttoria

PERIODI DI VIGENZA

Periodo	Data decreto	Provvedimento	Inizio	Fine	Anni	Note
1° periodo	28/06/1962	Conferimento	02/03/1963	02/03/1993	30	Conferimento della concessione BRONTE
1° periodo	02/09/1965	Conferimento	23/04/1966	23/04/1986	20	Conferimento della concessione S. NICOLA
1° periodo	11/03/1981	Unificazione	11/03/1981	02/03/1993	12	Unificazione delle precedenti concessioni BRONTE e S. NICOLA
1ª proroga	08/11/1993	Proroga	02/03/1993	02/03/2013	20	
2ª proroga	16/10/2014	Proroga	02/03/2013	02/03/2018	5	
3ª proroga	02/03/2018	Proroga	02/03/2018	02/03/2023	5	

Concessione di coltivazione

CASE SCHILLACI

Id	Titolari	Conferimento	Zona	Area	Provvedimenti
331	ENI MEDITERRANEA IDROCARBURI (100%)	02/07/2004	Sicilia	52,50	Conferimento (22/03/2004) BUIG -13 Trasferimento titolarità (14/12/2007) BUIG -13

PERIODI DI VIGENZA

Periodo	Data decreto	Provvedimento	Inizio	Fine	Anni	Note
1° periodo	22/03/2004	Conferimento	02/07/2004	01/07/2024	20	

Concessione di coltivazione

COMISO SECONDO

Id	Titolari	Conferimento	Zona	Area	Provvedimenti
321	ENERGEAN SICILIA (100%)	21/05/1966	Sicilia	3,70	Conferimento (11/10/1965) BUIG -13 Proroga (20/05/1986) BUIG -13 Trasferimento titolarità (28/11/1996) BUIG - Proroga (28/11/1996) BUIG - Proroga (10/09/2008) BUIG - Proroga (15/05/2013) BUIG - Trasferimento titolarità (21/05/2013) BUIG - Proroga (14/04/2016) BUIG -

PERIODI DI VIGENZA

Periodo	Data decreto	Provvedimento	Inizio	Fine	Anni	Note
1° periodo	11/10/1965	Conferimento	21/05/1966	20/05/1986	20	
1ª proroga	20/05/1986	Proroga	21/05/1986	20/05/1996	10	
2ª proroga	28/11/1996	Proroga	21/05/1996	20/05/2006	10	
3ª proroga	10/09/2008	Proroga	21/05/2006	20/05/2011	5	
4ª proroga	15/05/2013	Proroga	21/05/2011	20/05/2016	5	
5ª proroga	14/04/2016	Proroga	21/05/2016	20/05/2021	5	
6ª proroga	20/05/2021	Proroga	20/05/2021	20/05/2026	5	

Concessione di coltivazione

FIUMETTO

Id	Titolari	Conferimento	Zona	Area	Provvedimenti
322	ENI MEDITERRANEA IDROCARBURI (100%)	24/08/1991	Sicilia	20,94	Conferimento (11/02/1991) BUIG - Trasferimento titolarità (27/04/1992) BUIG - Trasferimento titolarità (14/12/2007) BUIG - Proroga (15/05/2013) BUIG -

PERIODI DI VIGENZA

Periodo	Data decreto	Provvedimento	Inizio	Fine	Anni	Note
1° periodo	11/02/1991	Conferimento	24/08/1991	24/08/2011	20	
1ª proroga	15/05/2013	Proroga	24/08/2011	24/08/2021	10	
2ª proroga	24/08/2021	Proroga	24/08/2021	24/08/2026	5	

Concessione di coltivazione

GAGLIANO

Id	Titolari	Conferimento	Zona	Area	Provvedimenti
323	ENI MEDITERRANEA IDROCARBURI (100%)	01/09/1962	Sicilia	116,23	Conferimento (28/06/1962) BUIG - Trasferimento titolarità (27/05/1963) BUIG - - Riduzione area (16/11/1970) BUIG - Proroga (19/02/1981) BUIG - Proroga (08/11/1993) BUIG - Trasferimento titolarità (01/02/2006) BUIG - - Proroga (16/10/2014) BUIG - Proroga (05/09/2017) BUIG -

Proroga in istruttoria

PERIODI DI VIGENZA

Periodo	Data decreto	Provvedimento	Inizio	Fine	Anni	Note
1° periodo	28/06/1962	Conferimento	01/09/1962	01/09/1982	20	
1ª proroga	19/02/1981	Proroga	01/09/1982	01/09/1992	10	
2ª proroga	08/11/1993	Proroga	01/09/1992	01/09/2012	20	
3ª proroga	16/10/2014	Proroga	01/09/2012	01/09/2017	5	
4ª proroga	05/09/2017	Proroga	01/09/2017	01/09/2022	5	

Concessione di coltivazione

GELA-AGIP

Id	Titolari	Conferimento	Zona	Area	Provvedimenti
324	ENI MEDITERRANEA IDROCARBURI (100%)	09/08/1958	Sicilia	92,22	Conferimento (07/01/1958) BUIG - Prolungamento vigenza (09/07/1968) BUIG - - Proroga (20/05/1988) BUIG - Trasferimento titolarità (07/08/1998) BUIG - - Trasferimento titolarità (01/02/2006) BUIG - - Proroga (07/08/2018) BUIG -

PERIODI DI VIGENZA

Periodo	Data decreto	Provvedimento	Inizio	Fine	Anni	Note
1° periodo	07/01/1958	Conferimento	09/08/1958	09/08/1978	20	
1° periodo	09/07/1968	Prolungamento vigenza	09/08/1978	09/08/1988	10	
1ª proroga	20/05/1988	Proroga	09/08/1988	09/08/2018	30	
2ª proroga	07/08/2018	Proroga	09/08/2018	09/08/2023	5	

Concessione di coltivazione

GIAURONE

Id	Titolari	Conferimento	Zona	Area	Provvedimenti
325	ENI MEDITERRANEA IDROCARBURI (100%)	29/09/1984	Sicilia	13,00	Conferimento (03/05/1984) BUIG - Proroga (10/06/2005) BUIG - Trasferimento titolarità (14/12/2007) BUIG - Proroga (16/11/2015) BUIG - Proroga (04/10/2019) BUIG -

PERIODI DI VIGENZA

Periodo	Data decreto	Provvedimento	Inizio	Fine	Anni	Note
1° periodo	03/05/1984	Conferimento	29/09/1984	29/09/2004	20	
1ª proroga	10/06/2005	Proroga	29/09/2004	29/09/2014	10	
2ª proroga	16/11/2015	Proroga	29/09/2014	29/09/2019	5	
3ª proroga	04/10/2019	Proroga	29/09/2019	29/09/2024	5	

Concessione di coltivazione

IRMINIO

Id	Titolari	Conferimento	Zona	Area	Provvedimenti
326	IRMINIO (100%)	25/01/1992	Sicilia	39,76	Conferimento (27/07/1991) BUIG - Trasferimento titolarità (08/11/1999) BUIG - Proroga (20/06/2011) BUIG -

Proroga in istruttoria

PERIODI DI VIGENZA

Periodo	Data decreto	Provvedimento	Inizio	Fine	Anni	Note
1° periodo	27/07/1991	Conferimento	25/01/1992	25/01/2012	20	
1ª proroga	20/06/2011	Proroga	25/01/2012	25/01/2022	10	

Concessione di coltivazione

LIPPONE-MAZARA

Id	Titolari	Conferimento	Zona	Area	Provvedimenti
327	ENI MEDITERRANEA IDROCARBURI (100%)	22/12/1960	Sicilia	16,57	Conferimento (22/12/1960) BUIG - Conferimento (19/05/1962) BUIG - Trasferimento titolarità (03/06/1971) BUIG - Unificazione (19/02/1981) BUIG - Proroga (17/04/1993) BUIG - Trasferimento titolarità (07/08/1998) BUIG - Proroga (09/02/2005) BUIG - Trasferimento titolarità (01/02/2006) BUIG - Proroga (20/06/2011) BUIG - Proroga (16/10/2014) BUIG - Proroga (26/09/2017) BUIG -

Proroga in istruttoria

PERIODI DI VIGENZA

Periodo	Data decreto	Provvedimento	Inizio	Fine	Anni	Note
1° periodo	22/12/1960	Conferimento	25/02/1961	25/02/1981	30	Conferimento della concessione LIPPONE. La concessione è stata conferita per 20 anni dalla data del 25/02/1961 ma con successivo provvedimento di unificazione del 19/2/1981 la durata è stata modificata in 30 anni fino al 21/2/1991.
1° periodo	19/05/1962	Conferimento	13/10/1962	13/10/1982	30	Conferimento della concessione MAZARA DEL VALLO. La concessione è stata conferita per 20 anni dalla data del 13/10/1962 ma con successivo provvedimento di unificazione del 19/2/1981 la durata è stata modificata in 30 anni fino al 13/10/1992.
1° periodo	19/02/1981	Unificazione	19/02/1981	13/10/1992	30	Unificazione delle concessioni LIPPONE e MAZARA DEL VALLO. La scadenza della concessione unificata è fissata al 13/10/1992, data di scadenza dell'originaria concessione MAZARA DEL VALLO.
1 ^a proroga	17/04/1993	Proroga	13/10/1992	13/10/2002	10	
2 ^a proroga	09/02/2005	Proroga	13/10/2002	13/10/2007	5	
3 ^a proroga	20/06/2011	Proroga	13/10/2007	13/10/2012	5	
4 ^a proroga	16/10/2014	Proroga	13/10/2012	13/10/2017	5	
5 ^a proroga	26/09/2017	Proroga	13/10/2017	13/10/2022	5	

Concessione di coltivazione

RAGUSA

Id	Titolari	Conferimento	Zona	Area	Provvedimenti
328	ENI MEDITERRANEA IDROCARBURI (100%)	30/11/1954	Sicilia	77,56	Conferimento (15/10/1954) BUIG - Trasferimento titolarità (04/12/1965) BUIG - - Proroga (19/02/1981) BUIG - Proroga (29/11/1994) BUIG - Trasferimento titolarità (28/04/1995) BUIG - - Trasferimento titolarità (03/12/2003) BUIG - - Trasferimento titolarità (01/02/2006) BUIG - - Proroga (04/08/2015) BUIG - Proroga (29/11/2019) BUIG -

PERIODI DI VIGENZA

Periodo	Data decreto	Provvedimento	Inizio	Fine	Anni	Note
1° periodo	15/10/1954	Conferimento	30/11/1954	30/11/1984	30	
1ª proroga	19/02/1981	Proroga	30/11/1984	30/11/1994	10	
2ª proroga	29/11/1994	Proroga	30/11/1994	30/11/2014	20	
3ª proroga	04/08/2015	Proroga	30/11/2014	30/11/2019	5	
4ª proroga	29/11/2019	Proroga	30/11/2019	30/11/2024	5	

Concessione di coltivazione

ROCCA CAVALLO

Id	Titolari	Conferimento	Zona	Area	Provvedimenti
329	ENI MEDITERRANEA IDROCARBURI (100%)	08/06/1991	Sicilia	29,33	Conferimento (28/09/1990) BUIG - Trasferimento titolarità (27/04/1992) BUIG - - Trasferimento titolarità (14/12/2007) BUIG - - Proroga (15/05/2013) BUIG -

PERIODI DI VIGENZA

Periodo	Data decreto	Provvedimento	Inizio	Fine	Anni	Note
1° periodo	28/09/1990	Conferimento	08/06/1991	08/06/2011	20	
1ª proroga	15/05/2013	Proroga	08/06/2011	08/06/2021	10	
2ª proroga	08/06/2021	Proroga	08/06/2021	08/06/2026	5	

Concessione di coltivazione

S. ANNA

Id	Titolari	Conferimento	Zona	Area	Provvedimenti
333	ENI MEDITERRANEA IDROCARBURI (75% r.u.) ENERGEAN SICILIA (25%)	29/04/2009	Sicilia	22,23	Conferimento (27/11/2008) BUIG - Cambio intestazione (13/06/2011) BUIG - - Trasferimento quote (23/09/2022) BUIG - -

PERIODI DI VIGENZA

Periodo	Data decreto	Provvedimento	Inizio	Fine	Anni	Note
1° periodo	27/11/2008	Conferimento	29/04/2009	29/04/2029	20	

Concessione di coltivazione

SAMPERI

Id	Titolari	Conferimento	Zona	Area	Provvedimenti
332	ENI MEDITERRANEA IDROCARBURI (100%)	01/10/2004	Sicilia	69,20	Conferimento (22/03/2004) BUIG - Trasferimento titolarità (14/12/2007) BUIG -

PERIODI DI VIGENZA

Periodo	Data decreto	Provvedimento	Inizio	Fine	Anni	Note
1° periodo	22/03/2004	Conferimento	01/10/2004	30/09/2024	20	

CONCESSIONI DI STOCCAGGIO

Legge 26 aprile 1974, n. 170, Decreto Legislativo 25 novembre 1996, n. 625 e Decreto Ministero dello sviluppo economico 21 gennaio 2011

In terraferma sono vigenti n. 15 CONCESSIONI DI STOCCAGGIO per complessivi 933,34 Km²

Regione	Numero concessioni	Superficie Km ²
ABRUZZO	2	101,03
BASILICATA	1	48,16
EMILIA ROMAGNA	5	388,01
LOMBARDIA	6	301,05
MOLISE	1	6,14
VENETO	1	88,95

Nella tabella i titoli afferenti a due o più regioni sono conteggiati più volte, una per ciascuna regione mentre a ciascuna regione viene attribuita la parte di area del titolo minerario ad essa afferente.

Concessione di stoccaggio

ALFONSINE STOCCAGGIO

Id	Titolari	Conferimento	Regione	Area	Provvedimenti
2922	STOCCAGGI GAS ITALIA (STOGIT) (100%)	01/01/1997	Emilia Romagna	85,88	Attribuzione (04/08/1999) BUIG XLIII-9 Conferma (27/09/2001) BUIG XLV-10 Cambio intestazione (22/02/2002) BUIG XLVI-3

Presentata, in data 15 luglio 2013, istanza di variazione del programma lavori pubblicata nel BUIG Anno LVII - N. 10

PERIODI DI VIGENZA

Periodo	Data decreto	Provvedimento	Inizio	Fine	Anni	Note
1° periodo	15/06/1998	Attribuzione	01/01/1997	01/01/2017	20	

Presentata, in data 29 gennaio 2014, istanza di proroga pubblicata nel BUIG Anno LVIII - N. 1

Concessione di stoccaggio

BORDOLANO STOCCAGGIO

Id	Titolari	Conferimento	Regione	Area	Provvedimenti
2923	STOCCAGGI GAS ITALIA (STOGIT) (100%)	06/11/2001	Lombardia	62,97	Conferimento (06/11/2001) BUIG XLV-12 Cambio intestazione (20/06/2003) BUIG XLIX-6 Approvazione nuovo programma lavori (28/12/2011) BUIG LVI-1

Data di scadenza variata ai sensi del Decreto Legge 18 ottobre 2012 n. 179 (articolo 34, comma 18).

PERIODI DI VIGENZA

Periodo	Data decreto	Provvedimento	Inizio	Fine	Anni	Note
1° periodo	06/11/2001	Conferimento	06/11/2001	06/11/2021	20	

Concessione di stoccaggio

BRUGHERIO STOCCAGGIO

Id	Titolari	Conferimento	Regione	Area	Provvedimenti
2903	STOCCAGGI GAS ITALIA (STOGIT) (100%)	01/01/1997	Lombardia	57,85	Attribuzione (05/05/1999) BUIG XLIII-6 Conferma (27/09/2001) BUIG XLV-10 Cambio intestazione (22/02/2002) BUIG XLVI-3 Proroga (01/12/2020) BUIG LXIV-12

PERIODI DI VIGENZA

Periodo	Data decreto	Provvedimento	Inizio	Fine	Anni	Note
1° periodo	15/06/1998	Attribuzione	01/01/1997	01/01/2017	20	
1 ^a proroga	01/12/2020	Proroga	01/01/2017	01/01/2027	10	

Concessione di stoccaggio

CELLINO STOCCAGGIO

Id	Titolari	Conferimento	Regione	Area	Provvedimenti
2794	EDISON STOCCAGGIO (100%)	10/12/1984	Abruzzo	30,38	Conferimento (10/12/1984) BUIG XXIX-2 Cambio intestazione (16/07/1985) BUIG XXIX-8 Modifica programma lavori (20/11/1987) BUIG XXXII-2 Trasferimento titolarità (22/04/1991) BUIG XXXV-12 Cambio intestazione (12/05/1992) BUIG XXXVI-11 Trasferimento titolarità (02/09/1993) BUIG XXXVII-10 Cambio intestazione (02/09/1993) BUIG XXXVII-10 Conferma (27/09/2001) BUIG XLV-10 Trasferimento (23/11/2004) BUIG XLVIII-12 Proroga (09/12/2014) BUIG LVIII-12

PERIODI DI VIGENZA

Periodo	Data decreto	Provvedimento	Inizio	Fine	Anni	Note
1° periodo	10/12/1984	Conferimento	10/12/1984	10/12/2014	30	
1ª proroga	09/12/2014	Proroga	10/12/2014	09/12/2024	10	

Presentata, in data 1 dicembre 2022, istanza di proroga pubblicata nel BUIG Anno LXVII - N. 3

Concessione di stoccaggio

COLLALTO STOCCAGGIO

Id	Titolari	Conferimento	Regione	Area	Provvedimenti
2814	EDISON STOCCAGGIO (100%)	16/06/1994	Veneto	88,95	Conferimento (16/06/1994) BUIG XXXVIII-7 Conferma (27/09/2001) BUIG XLV-10 Trasferimento (23/11/2004) BUIG XLVIII-12 Autorizzazione ampliamento centrale (16/10/2009) BUIG LIII-11

PERIODI DI VIGENZA

Periodo	Data decreto	Provvedimento	Inizio	Fine	Anni	Note
1° periodo	16/06/1994	Conferimento	16/06/1994	16/06/2024	30	

Presentata, in data 31 maggio 2022, istanza di proroga pubblicata nel BUIG Anno LXVII - N. 3

Concessione di stoccaggio

CORNEGLIANO STOCCAGGIO

Id	Titolari	Conferimento	Regione	Area	Provvedimenti
2925	ITAL GAS STORAGE (IGS) (100%)	15/03/2011	Lombardia	24,23	Conferimento (15/03/2011) BUIG LV-4 Differimento termine inizio lavori (14/03/2012) BUIG LVII-5 Differimento termine inizio lavori (14/03/2013) BUIG LVII-5 Differimento termine inizio lavori (07/11/2013) BUIG LVIII-10 Ridefinizione termine emanazione decreto esproprio (10/03/2014) BUIG LVIII-3 Differimento termine inizio lavori (30/06/2014) BUIG LVIII-10 Differimento termine inizio lavori (10/03/2015) BUIG LIX-3 Approvazione variazione programma lavori (22/12/2023) BUIG LXVIII-1

Data di scadenza variata ai sensi del Decreto Legge 18 ottobre 2012 n. 179 (articolo 34, comma 18).

Presentata, in data 6 dicembre 2022, istanza di variazione del programma lavori pubblicata nel BUIG Anno LXVII - N. 3

PERIODI DI VIGENZA

Periodo	Data decreto	Provvedimento	Inizio	Fine	Anni	Note
1° periodo	15/03/2011	Conferimento	15/03/2011	15/03/2031	20	

Concessione di stoccaggio

CORTEMAGGIORE STOCCAGGIO

Id	Titolari	Conferimento	Regione	Area	Provvedimenti
2892	STOCCAGGI GAS ITALIA (STOGIT) (100%)	01/01/1997	Emilia Romagna	81,61	Attribuzione (05/05/1999) BUIG XLIII-6 Conferma (15/10/2001) BUIG XLV-11 Cambio intestazione (22/02/2002) BUIG XLVI-3 Proroga (20/01/2022) BUIG LXVI-1

PERIODI DI VIGENZA

Periodo	Data decreto	Provvedimento	Inizio	Fine	Anni	Note
1° periodo	15/06/1998	Attribuzione	01/01/1997	01/01/2017	20	
1ª proroga	20/01/2022	Proroga	01/01/2017	01/01/2027	10	

Concessione di stoccaggio

CUGNO LE MACINE STOCCAGGIO

Id	Titolari	Conferimento	Regione	Area	Provvedimenti
2926	THALEIA (100%)	02/08/2012	Basilicata	48,16	Conferimento (02/08/2012) BUIG LVI-8 Differimento termine inizio lavori (12/09/2013) BUIG LVII-9 Differimento termine inizio lavori (01/09/2014) BUIG LVIII-9 Differimento termine inizio lavori (18/06/2015) BUIG LIX-6 Differimento termine inizio lavori (25/05/2016) BUIG LXII-7 Differimento termine inizio lavori (13/06/2018) BUIG LXII-7 Cambio intestazione (07/02/2024) BUIG LXVIII-3

Data di scadenza variata ai sensi del Decreto Legge 18 ottobre 2012 n. 179 (articolo 34, comma 18).

PERIODI DI VIGENZA

Periodo	Data decreto	Provvedimento	Inizio	Fine	Anni	Note
1° periodo	02/08/2012	Conferimento	02/08/2012	02/08/2032	20	

Concessione di stoccaggio

FIUME TRESTE STOCCAGGIO

Id	Titolari	Conferimento	Regione	Area	Provvedimenti
2810	STOCCAGGI GAS ITALIA (STOGIT) (100%)	21/06/1982	Abruzzo Molise	76,79	Conferimento (21/06/1982) BUIG XXVI-7 Modifica programma lavori (27/02/1991) BUIG XXXV-3 Cambio intestazione (13/02/1998) BUIG XLII-3 Ampliamento capacità di stoccaggio (13/03/2000) BUIG XLIV-4 Conferma e delimitazione area (11/02/2002) BUIG XLVI-3 Cambio intestazione (22/02/2002) BUIG XLVI-3 Proroga (06/06/2011) BUIG LV-7 Proroga (18/06/2024) BUIG LXVIII-6

Presentata in data 15 febbraio 2013 istanza di ampliamento della capacità di stoccaggio pubblicata nel BUIG - Anno LVII - N. 10.

Presentata in data 21 settembre 2018 richiesta di modifica dell'istanza di ampliamento della capacità di stoccaggio presentata in data 15 febbraio 2013.

Presentata, in data 21 settembre 2018, istanza di variazione del programma lavori pubblicata nel BUIG Anno LXII - N. 8

Presentata, in data 28 settembre 2022, istanza di variazione del programma lavori pubblicata nel BUIG Anno LXVII - N. 3

PERIODI DI VIGENZA

Periodo	Data decreto	Provvedimento	Inizio	Fine	Anni	Note
1° periodo	21/06/1982	Conferimento	21/06/1982	21/06/2012	30	
1ª proroga	06/06/2011	Proroga	21/06/2012	21/06/2022	10	
2ª proroga	18/06/2024	Proroga	21/06/2022	20/06/2032	10	

Concessione di stoccaggio

MINERBIO STOCCAGGIO

Id	Titolari	Conferimento	Regione	Area	Provvedimenti
2907	STOCCAGGI GAS ITALIA (STOGIT) (100%)	01/01/1997	Emilia Romagna	68,61	Attribuzione (05/05/1999) BUIG XLIII-6 Conferma (27/09/2001) BUIG XLV-10 Cambio intestazione (22/02/2002) BUIG XLVI-3 Proroga (20/01/2022) BUIG LXVI-1

Presentata in data 21 dicembre 2012 istanza di ampliamento della capacità di stoccaggio.

Presentata, in data 29 dicembre 2022, istanza di variazione del programma lavori pubblicata nel BUIG Anno LXVII - N. 3

PERIODI DI VIGENZA

Periodo	Data decreto	Provvedimento	Inizio	Fine	Anni	Note
1° periodo	15/06/1998	Attribuzione	01/01/1997	01/01/2017	20	
1ª proroga	20/01/2022	Proroga	01/01/2017	01/01/2027	10	

Concessione di stoccaggio

RIPALTA STOCCAGGIO

Id	Titolari	Conferimento	Regione	Area	Provvedimenti
2896	STOCCAGGI GAS ITALIA (STOGIT) (100%)	01/01/1997	Lombardia	62,96	Attribuzione (05/05/1999) BUIG XLIII-6 Conferma (27/09/2001) BUIG XLV-10 Cambio intestazione (22/02/2002) BUIG XLVI-3 Proroga (03/12/2020) BUIG LXIV-12 Autorizzazione ampliamento capacità di stoccaggio (19/09/2023) BUIG LXVII-9 Approvazione variazione programma lavori (23/02/2024) BUIG LXVIII-2

PERIODI DI VIGENZA

Periodo	Data decreto	Provvedimento	Inizio	Fine	Anni	Note
1° periodo	15/06/1998	Attribuzione	01/01/1997	01/01/2017	20	
1ª proroga	03/12/2020	Proroga	01/01/2017	01/01/2027	10	

Concessione di stoccaggio

SABBIONCELLO STOCCAGGIO

Id	Titolari	Conferimento	Regione	Area	Provvedimenti
2921	STOCCAGGI GAS ITALIA (STOGIT) (100%)	01/01/1997	Emilia Romagna	100,15	Attribuzione (05/05/1999) BUIG XLIII-6 Ridenominazione e conferma (15/10/2001) BUIG XLV-11 Cambio intestazione (22/02/2002) BUIG XLVI-3 Proroga (30/11/2020) BUIG LXIV-12

Presentata, in data 3 agosto 2018, istanza di variazione del programma lavori pubblicata nel BUIG Anno LXII - N. 8

PERIODI DI VIGENZA

Periodo	Data decreto	Provvedimento	Inizio	Fine	Anni	Note
1° periodo	15/06/1998	Attribuzione	01/01/1997	01/01/2017	20	
1ª proroga	30/11/2020	Proroga	01/01/2017	01/01/2027	10	

Concessione di stoccaggio

SAN POTITO E COTIGNOLA STOCCAGGIO

Id	Titolari	Conferimento	Regione	Area	Provvedimenti
2924	EDISON STOCCAGGIO (90% r.u.) BLUGAS INFRASTRUTTURE (10%)	24/04/2009	Emilia Romagna	51,76	Conferimento (24/04/2009) BUIG LIII-5 Differimento termine conclusione lavori (09/11/2012) BUIG LVII-5

Data di scadenza variata ai sensi del Decreto Legge 18 ottobre 2012 n. 179 (articolo 34, comma 18).

PERIODI DI VIGENZA

Periodo	Data decreto	Provvedimento	Inizio	Fine	Anni	Note
1° periodo	24/04/2009	Conferimento	24/04/2009	24/04/2029	20	

Concessione di stoccaggio

SERGNANO STOCCAGGIO

Id	Titolari	Conferimento	Regione	Area	Provvedimenti
2912	STOCCAGGI GAS ITALIA (STOGIT) (100%)	01/01/1997	Lombardia	42,31	Attribuzione (05/05/1999) BUIG XLIII-6 Conferma (15/10/2001) BUIG XLV-11 Cambio intestazione (22/02/2002) BUIG XLVI-3 Proroga (01/12/2020) BUIG LXIV-12 Autorizzazione ampliamento capacità di stoccaggio (27/07/2023) BUIG LXVII-9

Presentata, in data 14 luglio 2022, istanza di variazione del programma lavori pubblicata nel BUIG Anno LXVII - N. 3

PERIODI DI VIGENZA

Periodo	Data decreto	Provvedimento	Inizio	Fine	Anni	Note
1° periodo	15/06/1998	Attribuzione	01/01/1997	01/01/2017	20	
1ª proroga	01/12/2020	Proroga	01/01/2017	01/01/2027	10	

Concessione di stoccaggio

SETTALA STOCCAGGIO

Id	Titolari	Conferimento	Regione	Area	Provvedimenti
2813	STOCCAGGI GAS ITALIA (STOGIT) (100%)	01/01/1997	Lombardia	50,73	Attribuzione (05/05/1999) BUIG XLIII-6 Conferma (15/10/2001) BUIG XLV-11 Cambio intestazione (22/02/2002) BUIG XLVI-3 Autorizzazione ampliamento capacità di stoccaggio (25/10/2010) BUIG LIV-11 Proroga (01/12/2020) BUIG LXIV-12

Presentata, in data 1 giugno 2022, istanza di variazione del programma lavori pubblicata nel BUIG Anno LXVII - N. 3

PERIODI DI VIGENZA

Periodo	Data decreto	Provvedimento	Inizio	Fine	Anni	Note
1° periodo	15/06/1998	Attribuzione	01/01/1997	01/01/2017	20	
1ª proroga	01/12/2020	Proroga	01/01/2017	01/01/2027	10	

PERMESSI DI RICERCA DI RISORSE GEOTERMICHE

Decreto Legislativo 11 febbraio 2010, n. 22

In terraferma sono vigenti n. 22 PERMESSI DI RICERCA DI RISORSE GEOTERMICHE per complessivi 1.641,24 Km²

Regione	Numero permessi	Superficie Km ²
LAZIO	5	358,28
LOMBARDIA	2	80,70
SICILIA	1	6,49
TOSCANA	15	1.195,77

Nella tabella i titoli afferenti a due o più regioni sono conteggiati più volte, una per ciascuna regione mentre a ciascuna regione viene attribuita la parte di area del titolo minerario ad essa afferente.

Permesso di ricerca di risorse geotermiche

BAGNOLO

Id	Titolari	Conferimento	Regione	Area	Provvedimenti
375	TOSCO GEO S.R.L. IN LIQUIDAZIONE (100%)	07/03/2012	Toscana	20,00	Conferimento (07/03/2012) BUIG LVI-11 Proroga (03/10/2016) BUIG -13

Sospeso ai sensi del D.P.R. 395/1991 art. 25 comma 1

Permesso di ricerca di risorse geotermiche

FRANCIACORTA

Id	Titolari	Conferimento	Regione	Area	Provvedimenti
351	COGEME SERVIZI PUBBLICI LOCALI (100%)	31/05/2010	Lombardia	78,20	Conferimento (31/05/2010) BUIG LV-1

Permesso di ricerca di risorse geotermiche

GHIZZANO

Id	Titolari	Conferimento	Regione	Area	Provvedimenti
444	FRI-EL-GEO (100%)	06/07/2023	Toscana	52,60	Conferimento (06/07/2023) BUIG -13

PERIODI DI VIGENZA

Periodo	Data decreto	Provvedimento	Inizio	Fine	Anni	Note
1° periodo	06/07/2023	Conferimento	06/07/2023	06/07/2027	4	

Permesso di ricerca di risorse geotermiche

GUARDISTALLO

Id	Titolari	Conferimento	Regione	Area	Provvedimenti
379	GEO THERMICS ITALY (100%)	15/06/2012	Toscana	87,50	Conferimento (15/06/2012) BUIG LVI-11 Proroga (18/11/2016) BUIG - Modifica programma lavori (07/07/2022) BUIG -

Permesso di ricerca di risorse geotermiche

LA PIANACCIA

Id	Titolari	Conferimento	Regione	Area	Provvedimenti
55	SORGENIA RENEWABLES (100%)	08/04/2021	Toscana	32,63	Conferimento (08/04/2021) BUIG -

Permesso di ricerca di risorse geotermiche

LAGO DI VICO

Id	Titolari	Conferimento	Regione	Area	Provvedimenti
389	GEO THERMICS ITALY (100%)	23/10/2012	Lazio	103,27	Conferimento (23/10/2012) BUIG -13

Permesso di ricerca di risorse geotermiche

MACIE

Id	Titolari	Conferimento	Regione	Area	Provvedimenti
54	GESTO ITALIA (100%)	26/08/2020	Toscana	27,61	Conferimento (26/08/2020) BUIG -

Permesso di ricerca di risorse geotermiche

MALPAGA

Id	Titolari	Conferimento	Regione	Area	Provvedimenti
405	MALPAGA (100%)	29/10/2014	Lombardia	2,50	Conferimento (29/10/2014) BUIG -13

Permesso di ricerca di risorse geotermiche

MONTEBAMBOLI

Id	Titolari	Conferimento	Regione	Area	Provvedimenti
441	ENEL GREEN POWER (100%)	15/03/2024	Toscana	170,78	Conferimento (15/03/2024) BUIG -13

Permesso di ricerca di risorse geotermiche

MONTERAPPOLI

Id	Titolari	Conferimento	Regione	Area	Provvedimenti
446	ZIGNAGO POWER (100%)	15/03/2023	Toscana	59,57	Conferimento (15/03/2023) BUIG -

PERIODI DI VIGENZA

Periodo	Data decreto	Provvedimento	Inizio	Fine	Anni	Note
1° periodo	15/03/2023	Conferimento	15/03/2023	15/03/2027	4	

Permesso di ricerca di risorse geotermiche

MONTORIO

Id	Titolari	Conferimento	Regione	Area	Provvedimenti
388	SORGENIA GEOTHERMAL (100%)	18/06/2013	Lazio Toscana	101,07	Conferimento (18/06/2013) BUIG -13 Riduzione area (09/12/2014) BUIG -13

Permesso di ricerca di risorse geotermiche

NICCIOLETA

Id	Titolari	Conferimento	Regione	Area	Provvedimenti
52	REGGELBERGBAU (100%)	11/04/2018	Toscana	40,05	Conferimento (11/04/2018) BUIG - Trasferimento quote e nomina r.u. (09/11/2018) BUIG - Modifica programma lavori (26/07/2023) BUIG -

Permesso di ricerca di risorse geotermiche

ORCIATICO

Id	Titolari	Conferimento	Regione	Area	Provvedimenti
447	FRI-EL-GEO (100%)	06/07/2023	Toscana	52,80	Conferimento (06/07/2023) BUIG -

PERIODI DI VIGENZA

Periodo	Data decreto	Provvedimento	Inizio	Fine	Anni	Note
1° periodo	06/07/2023	Conferimento	06/07/2023	06/07/2027	4	

Permesso di ricerca di risorse geotermiche

PANTELLERIA

Id	Titolari	Conferimento	Regione	Area	Provvedimenti
350	GEOTERMICA (100%)	22/02/2004	Sicilia	6,50	Conferimento (11/12/2004) BUIG - Prolungamento vigenza (13/04/2011) BUIG -

Accordato con D.A. n.126 del 13 aprile 2011 il prolungamento della vigenza con lo slittamento della scadenza del titolo minerario dal 22 febbraio 2011 al 22 dicembre 2013.

Permesso di ricerca di risorse geotermiche

PERETA

Id	Titolari	Conferimento	Regione	Area	Provvedimenti
382	FUTURO ENERGIA (100%)	15/06/2012	Toscana	88,60	Conferimento (15/06/2012) BUIG LVI-11 Modifica programma lavori (18/03/2016) BUIG - Proroga (28/02/2017) BUIG - Modifica programma lavori (15/09/2022) BUIG -

Sospeso ai sensi del D.P.R. 395/1991 art. 25 comma 1

Permesso di ricerca di risorse geotermiche

PIANA DEL DIAVOLO

Id	Titolari	Conferimento	Regione	Area	Provvedimenti
390	GEO THERMICS ITALY (100%)	25/09/2012	Lazio	40,75	Conferimento (13/08/2012) BUIG -13

Permesso di ricerca di risorse geotermiche

QUERCETO

Id	Titolari	Conferimento	Regione	Area	Provvedimenti
440	ENEL GREEN POWER (1000%)	15/03/2024	Toscana	120,24	Conferimento (15/03/2024) BUIG -13

Permesso di ricerca di risorse geotermiche

ROCCA STRADA

Id	Titolari	Conferimento	Regione	Area	Provvedimenti
364	MAGMA ENERGY ITALIA (100%)	19/10/2011	Toscana	271,90	Conferimento (19/10/2011) BUIG LVI-1 Proroga (31/05/2016) BUIG -

Sospeso ai sensi del D.P.R. 395/1991 art. 25 comma 1

Permesso di ricerca di risorse geotermiche

SABATINI SUD

Id	Titolari	Conferimento	Regione	Area	Provvedimenti
449	STEAM (100%)		Lazio	48,42	

Permesso di ricerca di risorse geotermiche

SALINE

Id	Titolari	Conferimento	Regione	Area	Provvedimenti
442	GESTO ITALIA (100%)	24/07/2023	Toscana	102,14	Conferimento (24/07/2023) BUIG -

PERIODI DI VIGENZA

Periodo	Data decreto	Provvedimento	Inizio	Fine	Anni	Note
1° periodo	24/07/2023	Conferimento	24/07/2023	24/07/2027	4	

Permesso di ricerca di risorse geotermiche

SANT'ARLASCIO

Id	Titolari	Conferimento	Regione	Area	Provvedimenti
443	IMMOBILIARE SANTARLASCIO (100%)	30/03/2023	Toscana	34,72	Conferimento (30/03/2023) BUIG -

PERIODI DI VIGENZA

Periodo	Data decreto	Provvedimento	Inizio	Fine	Anni	Note
1° periodo	30/03/2023	Conferimento	30/03/2023	30/03/2027	4	

Permesso di ricerca di risorse geotermiche

SUTRI

Id	Titolari	Conferimento	Regione	Area	Provvedimenti
448	BEROFIN (100%)	09/03/2023	Lazio	99,40	Conferimento (09/03/2023) BUIG -13 Cambio intestazione (30/11/2023) BUIG -13

PERIODI DI VIGENZA

Periodo	Data decreto	Provvedimento	Inizio	Fine	Anni	Note
1° periodo	09/03/2023	Conferimento	09/03/2023	09/03/2027	4	

CONCESSIONI DI COLTIVAZIONE DI RISORSE GEOTERMICHE

Decreto Legislativo 11 febbraio 2010, n. 22

*In terraferma sono vigenti n. 13 CONCESSIONI DI COLTIVAZIONE DI RISORSE GEOTERMICHE
per complessivi 721,53 Km²*

Regione	Numero concessioni	Superficie Km ²
EMILIA ROMAGNA	1	31,72
LAZIO	1	111,15
TOSCANA	10	576,14
VENETO	1	2,52

Nella tabella i titoli afferenti a due o più regioni sono conteggiati più volte, una per ciascuna regione mentre a ciascuna regione viene attribuita la parte di area del titolo minerario ad essa afferente.

Concessione di coltivazione di risorse geotermiche

BAGNORE

Id	Titolari	Conferimento	Regione	Area	Provvedimenti
5	ENEL GREEN POWER ITALIA (100%)	04/05/1962	Toscana	45,87	Conferimento (04/05/1962) BUIG - Proroga e riperimetrazione (06/08/1993) BUIG XXXVII-9 Proroga e riperimetrazione (09/04/1998) BUIG XLII-6 Trasferimento (10/03/2000) BUIG XLIV-5 Modifica denominazione sociale (28/12/2001) BUIG LIV-1 Trasferimento (16/08/2005) BUIG LIV-1 Proroga (27/04/2007) BUIG LIV-1 Trasferimento (05/02/2009) BUIG LIV-1 Trasferimento (23/03/2020) BUIG -

Concessione di coltivazione di risorse geotermiche

CANNETO

Id	Titolari	Conferimento	Regione	Area	Provvedimenti
21	ENEL GREEN POWER ITALIA (100%)	09/07/1990	Toscana	52,74	Conferimento (01/08/1991) BUIG XXXVI-4 Riperimetrazione (21/10/1994) BUIG XXXVIII-11 Trasferimento (10/03/2000) BUIG XLIV-5 Modifica denominazione sociale (28/12/2001) BUIG LIV-1 Trasferimento (16/08/2005) BUIG LIV-1 Trasferimento (05/02/2009) BUIG LIV-1 Trasferimento (23/03/2020) BUIG -

Concessione di coltivazione di risorse geotermiche

CHIUSDINO

Id	Titolari	Conferimento	Regione	Area	Provvedimenti
28	ENEL GREEN POWER ITALIA (100%)	20/01/1999	Toscana	45,20	Classificazione e conferimento (29/01/1999) BUIG XLIII-3 Trasferimento (10/03/2000) BUIG XLIV-5 Modifica programma lavori (01/10/2001) BUIG XLV-11 Modifica denominazione sociale (28/12/2001) BUIG LIV-1 Trasferimento (16/08/2005) BUIG LIV-1 Trasferimento (05/02/2009) BUIG LIV-1 Trasferimento (23/03/2020) BUIG -

Concessione di coltivazione di risorse geotermiche

FERRARA

Id	Titolari	Conferimento	Regione	Area	Provvedimenti
15	HERA (50% r.u.) ENEL GREEN POWER ITALIA (50%)	19/07/1984	Emilia Romagna	31,72	Conferimento (19/07/1984) BUIG - Classificazione conferma e riperimetrazione (04/01/1994) BUIG XXXVIII-3 Cambio intestazione quota (13/02/1998) BUIG XLII-3 Trasferimento quota (10/03/2000) BUIG XLIV-5

Concessione di coltivazione di risorse geotermiche

LARDERELLO

Id	Titolari	Conferimento	Regione	Area	Provvedimenti
22	ENEL GREEN POWER ITALIA (100%)	07/03/1994	Toscana	82,74	Classificazione unificazione e riperimetrazione (07/03/1994) BUIG XXXVIII-4 Trasferimento (10/03/2000) BUIG XLIV-5 Modifica denominazione sociale (28/12/2001) BUIG LIV-1 Modifica programma lavori (19/10/2004) BUIG XLIX-2 Trasferimento (16/08/2005) BUIG LIV-1 Trasferimento (05/02/2009) BUIG LIV-1 Trasferimento (23/03/2020) BUIG -

Concessione di coltivazione di risorse geotermiche

LUSTIGNANO

Id	Titolari	Conferimento	Regione	Area	Provvedimenti
23	ENEL GREEN POWER ITALIA (100%)	07/03/1994	Toscana	77,85	Classificazione unificazione e riperimetrazione (07/03/1994) BUIG XXXVIII-4 Trasferimento (10/03/2000) BUIG XLIV-5 Modifica denominazione sociale (28/12/2001) BUIG LIV-1 Trasferimento (16/08/2005) BUIG LIV-1 Trasferimento (05/02/2009) BUIG LIV-1 Trasferimento (23/03/2020) BUIG -

Concessione di coltivazione di risorse geotermiche

MILIA

Id	Titolari	Conferimento	Regione	Area	Provvedimenti
33	ENEL GREEN POWER ITALIA (100%)	05/08/2016	Toscana	25,11	Conferimento (05/08/2016) BUIG - Trasferimento (23/03/2020) BUIG -

Concessione di coltivazione di risorse geotermiche

PIANCASTAGNAIO

Id	Titolari	Conferimento	Regione	Area	Provvedimenti
11	ENEL GREEN POWER ITALIA (100%)	28/12/1968	Toscana	47,91	Conferimento (25/12/1968) BUIG - Classificazione conferma e riperimetrazione (20/01/1994) BUIG XXXVIII-2 Trasferimento (10/03/2000) BUIG XLIV-5 Modifica denominazione sociale (28/12/2001) BUIG LIV-1 Trasferimento (16/08/2005) BUIG LIV-1 Trasferimento (05/02/2009) BUIG LIV-1 Trasferimento (23/03/2020) BUIG -

Concessione di coltivazione di risorse geotermiche

POGGIO MONTONE

Id	Titolari	Conferimento	Regione	Area	Provvedimenti
34	SORGENIA GEOTHERMAL (100%)	20/09/2019	Toscana	58,08	Conferimento (20/09/2019) BUIG -

Concessione di coltivazione di risorse geotermiche

RIO SECCO

Id	Titolari	Conferimento	Regione	Area	Provvedimenti
12	ENEL GREEN POWER ITALIA (100%)	16/01/1970	Toscana	55,25	Conferimento (16/01/1970) BUIG - Classificazione conferma e riperimetrazione (30/12/1994) BUIG XXXIX-1 Ampliamento (30/12/1994) BUIG XXXIX-1 Trasferimento (10/03/2000) BUIG XLIV-5 Modifica denominazione sociale (28/12/2001) BUIG LIV-1 Trasferimento (16/08/2005) BUIG LIV-1 Trasferimento (05/02/2009) BUIG LIV-1 Trasferimento (23/03/2020) BUIG -

Concessione di coltivazione di risorse geotermiche

TRAVALE

Id	Titolari	Conferimento	Regione	Area	Provvedimenti
26	ENEL GREEN POWER ITALIA (100%)	30/12/1994	Toscana	85,39	Classificazione unificazione e riperimetrazione (30/12/1994) BUIG XXXIX-1 Trasferimento (10/03/2000) BUIG XLIV-5 Modifica denominazione sociale (28/12/2001) BUIG LIV-1 Trasferimento (16/08/2005) BUIG LIV-1 Trasferimento (05/02/2009) BUIG LIV-1 Trasferimento (23/03/2020) BUIG -

Concessione di coltivazione di risorse geotermiche

VALENTANO

Id	Titolari	Conferimento	Regione	Area	Provvedimenti
32	ENEL GREEN POWER ITALIA (100%)	09/10/1986	Lazio	111,15	Conferimento (09/10/1986) BUIG - Trasferimento quota (26/02/1993) BUIG XXXVII-9 Classificazione conferma e riperimetrazione (03/04/1994) BUIG XXXVIII-4 Ampliamento (09/10/1995) BUIG XXXIX-11 Trasferimento (10/03/2000) BUIG XLIV-5 Riperimetrazione (21/10/2016) BUIG LX-11

Per uniformità di dati con il resto dei titoli minerari, le coordinate dei vertici sono espresse in gradi, primi e decimali di primi e non in gradi, primi e secondi come sono invece riportate della determina di riperimetrazione della Regione Lazio ed inoltre l'identificazione dei vertici è effettuata usando solo le lettere dell'alfabeto italiano.

Concessione di coltivazione di risorse geotermiche

VICENZA

Id	Titolari	Conferimento	Regione	Area	Provvedimenti
17	AGSM AIM (100%)	22/07/1985	Veneto	2,52	Conferimento (22/07/1985) BUIG - Cambio intestazione quota (13/02/1998) BUIG XLII-3 Classificazione conferma e riperimetrazione (16/03/1999) BUIG XLIII-4

**PERMESSI DI RICERCA DI RISORSE GEOTERMICHE FINALIZZATI ALLA
SPERIMENTAZIONE DI IMPIANTI PILOTA**

*Decreto Legislativo 11 febbraio 2010, n. 22, Decreto Legislativo 3 marzo 2011, n. 28 e Legge 7 agosto
2012, n. 134*

*In terraferma sono vigenti n. 1 PERMESSI DI RICERCA DI RISORSE GEOTERMICHE
FINALIZZATI ALLA SPERIMENTAZIONE DI IMPIANTI PILOTA per complessivi 14,15 Km²*

Regione	Numero permessi	Superficie Km ²
UMBRIA	1	14,15

Nella tabella i titoli afferenti a due o più regioni sono conteggiati più volte, una per ciascuna regione mentre a ciascuna regione viene attribuita la parte di area del titolo minerario ad essa afferente.

Permesso di ricerca di risorse geotermiche finalizzato alla sperimentazione di impianti pilota

CASTEL GIORGIO

Id	Titolari	Conferimento	Regione	Area	Provvedimenti
100	ITW & LKW GEOTERMIA ITALIA (100%)	16/03/2020	Umbria	14,15	Conferimento (16/03/2020) BUIG LXIV-3 Proroga (28/06/2024) BUIG LXVIII-6

L'area del permesso di ricerca è limitata alla sola porzione di area ricadente nel territorio della Regione Umbria

PERIODI DI VIGENZA

Periodo	Data decreto	Provvedimento	Inizio	Fine	Anni	Note
1° periodo	16/03/2020	Conferimento	16/03/2020	16/03/2024	4	
1ª proroga	28/06/2024	Proroga	16/03/2024	16/03/2026	2	

**ELENCO DELLE DITTE TITOLARI, RAPPRESENTANTI UNICHE E
CONTITOLARI DI TITOLI MINERARI PER LA RICERCA E LA
COLTIVAZIONE DI IDROCARBURI E DI RISORSE GEOTERMICHE**

Aggiornamento al 31 dicembre 2024

RICERCA E COLTIVAZIONE DI IDROCARBURI

In totale n. 32 ditte operano in titoli minerari per la ricerca e coltivazione di idrocarburi

AIMAG

S.p.A. (c.f. n. 00664670361) con sede legale in Mirandola (MO), via Maestri del Lavoro, 38 (C.a.p. 41037) - PEC: segreteria.aimag@pec.gruppoaimag.it

CONCESSIONI DI COLTIVAZIONE IN TERRAFERMA

3 titoli per complessivi 14,81 km ²			
Presente come	Numero titoli	Area (km ²)	Titoli
Unico titolare	3	14,81	BARIGAZZO MONTE CANTIERE VETTA

JOINT-VENTURES

La ditta AIMAG non opera in joint-venture con altre società

ALEANNA ITALIA

S.p.A. (c.f. n. 10708691000) con sede legale in Matera (MT), Via XX Settembre, 45 (C.a.p. 75100) - PEC: aleanna.italia@pec.it

PERMESSI DI RICERCA IN TERRAFERMA

7 titoli per complessivi 1.446,85 km ²			
Presente come	Numero titoli	Area (km ²)	Titoli
Unico titolare	7	1.446,85	BUGIA CASCINA GRAZIOSA FANTOZZA LA PROSPERA PONTE DEI GRILLI PORTOMAGGIORE SAN MARCO

PERMESSI DI RICERCA NEL SOTTOFONDO MARINO

1 titolo per 529,30 km ²			
Presente come	Numero titoli	Area (km ²)	Titoli
Unico titolare	1	529,30	B.R273.EN

CONCESSIONI DI COLTIVAZIONE IN TERRAFERMA

1 titolo per 8,93 km ²			
Presente come	Numero titoli	Area (km ²)	Titoli
Contitolare	1	8,93	LONGANESI

JOINT-VENTURES

Ditte con cui la società ALEANNA ITALIA opera in joint-venture e relativi titoli minerari

Operatore	Titoli
SOCIETÀ PADANA ENERGIA	LONGANESI

APENNINE ENERGY

S.p.A. (c.f. n. 01348720358), con sede legale in Roma, Via Calabria, 56 (C.a.p. 00187) - PEC: apennine@pec.it

CONCESSIONI DI COLTIVAZIONE IN TERRAFERMA

6 titoli per complessivi 61,64 km ²			
Presente come	Numero titoli	Area (km ²)	Titoli
Unico titolare	6	61,64	CASA TONETTO CASCINA CASTELLO RAPAGNANO S. ALBERTO SAN LORENZO SILLARO

JOINT-VENTURES

La ditta APENNINE ENERGY non opera in joint-venture con altre società

CANOEL ITALIA

S.p.A. (c.f. 01999030990), con sede in Genova, Via Alla Porta degli Archi 12/15 (C.a.p. 16121) - PEC: canoel@legalmail.it

CONCESSIONI DI COLTIVAZIONE IN TERRAFERMA

9 titoli per complessivi 43,96 km ²			
Presente come	Numero titoli	Area (km ²)	Titoli
Unico titolare	2	7,70	MISANO ADRIATICO S. TEODORO
Rappresentante unico	4	23,45	MASSERIA GROTTAVECCHIA MASSERIA PETRILLI S. ANDREA TORRENTE CIGNO
Contitolare	3	12,80	LUCERA MASSERIA ACQUASALSA S. MAURO

JOINT-VENTURES

Ditte con cui la società CANOEL ITALIA opera in joint-venture e relativi titoli minerari

Operatore	Titoli
ENERGEAN ITALY	LUCERA MASSERIA ACQUASALSA MASSERIA GROTTAVECCHIA S. ANDREA
GAS PLUS ITALIANA	LUCERA MASSERIA ACQUASALSA MASSERIA GROTTAVECCHIA MASSERIA PETRILLI S. MAURO TORRENTE CIGNO
IRMINIO	MASSERIA GROTTAVECCHIA

CH4 LIZZANO

S.a.s. di Federico Bonucci & C., (c.f. n. 00671920379) con sede in Lizzano in Belvedere (BO), Via III Novembre, 51 (C.a.p. 40042) - PEC: ch4lizzano@pec.it

CONCESSIONI DI COLTIVAZIONE IN TERRAFERMA

2 titoli per complessivi 3,25 km ²			
Presente come	Numero titoli	Area (km ²)	Titoli
Unico titolare	2	3,25	GRECCHIA POZZA

JOINT-VENTURES

La ditta CH4 LIZZANO non opera in joint-venture con altre società

COIMEPA SERVIZI

S.r.l. (c.f. n. 02796290365) con sede legale in Zocca (MO), Via del Mercato, 104 (C.a.p. 41059) - PEC: venditagas@pec.coimepaservizi.com

CONCESSIONI DI COLTIVAZIONE IN TERRAFERMA

1 titolo per 0,67 km ²			
Presente come	Numero titoli	Area (km ²)	Titoli
Unico titolare	1	0,67	TRIGNANO

JOINT-VENTURES

La ditta COIMEPA SERVIZI non opera in joint-venture con altre società

ENERGEAN ITALY

S.p.A. (c.f. n. 10245700967) con sede in Milano, Foro Buonaparte, 31 (C.a.p. 20121) -
 PEC: energean.italy@pec.energean.com

PERMESSI DI RICERCA NEL SOTTOFONDO MARINO

1 titolo per 149,23 km ²			
Presente come	Numero titoli	Area (km ²)	Titoli
Contitolare	1	149,23	G.R 14.AG

CONCESSIONI DI COLTIVAZIONE IN TERRAFERMA

23 titoli per complessivi 555,46 km ²			
Presente come	Numero titoli	Area (km ²)	Titoli
Unico titolare	2	62,15	FIUME TENNA SAN MARCO
Rappresentante unico	7	199,16	COLLE DI LAURO GARAGUSO MASSERIA MONACO MASSIGNANO MONTE URANO MONTIGNANO TORRENTE MENOCCHIA
Contitolare	14	294,15	CANDELA CAPPARUCCIA LUCERA MAFALDA MASSERIA ACQUASALSA MASSERIA GROTTAVECCHIA MONTE CASTELLANO MONTEGRANARO PORTO CIVITANOVA QUARTO S. ANDREA S. BENEDETTO DEL TRONTO TEMPA ROSSA TORRENTE CELONE

CONCESSIONI DI COLTIVAZIONE NEL SOTTOFONDO MARINO

20 titoli per complessivi 944,43 km ²			
Presente come	Numero titoli	Area (km ²)	Titoli
Rappresentante unico	5	373,16	B.C 1.LF B.C 2.LF B.C 7.LF B.C 8.LF C.C 6.EO
Contitolare	15	571,27	A.C 8.ME A.C 13.AS A.C 14.AS A.C 15.AX A.C 17.AG A.C 21.AG A.C 36.AG B.C 9.AS B.C 10.AS B.C 12.AS B.C 13.AS B.C 14.AS B.C 20.AS B.C 21.AG G.C 1.AG

JOINT-VENTURES

Ditte con cui la società ENERGEAN ITALY opera in joint-venture e relativi titoli minerari

Operatore	Titoli
CANOEL ITALIA	LUCERA MASSERIA ACQUASALSA MASSERIA GROTTAVECCHIA S. ANDREA

ENI	A.C 8.ME A.C 13.AS A.C 14.AS A.C 15.AX A.C 17.AG A.C 21.AG A.C 36.AG B.C 8.LF B.C 9.AS B.C 10.AS B.C 12.AS B.C 13.AS B.C 14.AS B.C 20.AS B.C 21.AG C.C 6.EO CANDELA CAPPARUCCIA COLLE DI LAURO MASSERIA MONACO MONTE CASTELLANO MONTE URANO MONTEGRANARO S. BENEDETTO DEL TRONTO TEMPA ROSSA
ENI MEDITERRANEA IDROCARBURI	G.C 1.AG G.R 14.AG
GAS PLUS ITALIANA	B.C 1.LF B.C 2.LF B.C 7.LF COLLE DI LAURO GARAGUSO LUCERA MAFALDA MASSERIA ACQUASALSA MASSERIA GROTTAVECCHIA MASSIGNANO MONTEGRANARO MONTIGNANO PORTO CIVITANOVA S. BENEDETTO DEL TRONTO
IRMINIO	MASSERIA GROTTAVECCHIA
PETROREP ITALIANA S.R.L. IN LIQUIDAZIONE	TORRENTE MENOCCHIA
ROCKHOPPER CIVITA	TORRENTE CELONE
SOCIETÀ PADANA ENERGIA	QUARTO

ENERGEAN SICILIA

S.r.l. (c.f. n. 06228580962) con sede legale in Ragusa (RG), Via S. Quasimodo, 2 (C.a.p. 97100) -
PEC: energean.sicilia@pec.energean.com

CONCESSIONI DI COLTIVAZIONE IN SICILIA

2 titoli per complessivi 9,26 km ²			
Presente come	Numero titoli	Area (km ²)	Titoli
Unico titolare	1	3,70	COMISO SECONDO
Contitolare	1	5,56	S. ANNA

JOINT-VENTURES

Ditte con cui la società ENERGEAN SICILIA opera in joint-venture e relativi titoli minerari

Operatore	Titoli
ENI MEDITERRANEA IDROCARBURI	S. ANNA

ENI

S.p.A. (c.f. n. 00484960588) con sede in Roma, Piazzale Enrico Mattei, 1 (C.a.p. 00144) ed uffici in San Donato Milanese (MI), Via Emilia, 1 (C.a.p. 20097) - PEC:up_coord_attivita_italia_e_adriatico@pec.eni.com

PERMESSI DI RICERCA IN TERRAFERMA

1 titolo per 131,94 km ²			
Presente come	Numero titoli	Area (km ²)	Titoli
Rappresentante unico	1	131,94	SERRA S. BERNARDO

CONCESSIONI DI COLTIVAZIONE IN TERRAFERMA

33 titoli per complessivi 2.362,48 km ²			
Presente come	Numero titoli	Area (km ²)	Titoli
Unico titolare	21	1.546,20	BAGNOLO MELLA CALCIANO CANONICA CAPO COLONNE CAVIAGA CIGNONE CORTEMAGGIORE DOSSO DEGLI ANGELI FIUME TRESTE GAGGIANO MANARA MASSERIA VERTICCHIO MIGLIANICO PECORARO PESSANO SAN GERVASIO SEDIA D'ORLANDO SERRA PIZZUTA SORESINA TORRENTE VULGANO VILLAFORTUNA-TRECCATE
Rappresentante unico	8	763,62	CANDELA CAPPARUCCIA COLLE S. GIOVANNI MONTE CASTELLANO S. BENEDETTO DEL TRONTO TEMPA ROSSA TERTIVERI VAL D'AGRI
Contitolare	4	52,66	COLLE DI LAURO MASSERIA MONACO MONTE URANO MONTEGRANARO

CONCESSIONI DI COLTIVAZIONE NEL SOTTOFONDO MARINO

52 titoli per complessivi 4.214,44 km ²			
Presente come	Numero titoli	Area (km ²)	Titoli
Unico titolare	34	3.279,49	A.C 1.AG A.C 2.AS A.C 5.AV A.C 7.AS A.C 9.AG A.C 11.AG A.C 12.AG A.C 16.AG A.C 18.AG A.C 20.AG A.C 23.EA A.C 24.EA A.C 25.EA A.C 26.EA A.C 27.EA A.C 28.EA A.C 29.EA A.C 30.EA A.C 32.AG A.C 33.AG A.C 34.AG

			B.C 3.AS B.C 4.AS B.C 5.AS B.C 15.AV B.C 17.TO B.C 22.AG B.C 23.AG CERVIA MARE D.C 1.AG D.C 2.AG D.C 4.AG F.C 2.AG PORTO CORSINI MARE
Rappresentante unico	16	809,26	A.C 8.ME A.C 13.AS A.C 14.AS A.C 15.AX A.C 17.AG A.C 19.PI A.C 21.AG A.C 35.AG A.C 36.AG B.C 9.AS B.C 10.AS B.C 12.AS B.C 13.AS B.C 14.AS B.C 20.AS B.C 21.AG
Contitolare	2	125,68	B.C 8.LF C.C 6.EO

JOINT-VENTURES

Ditte con cui la società ENI opera in joint-venture e relativi titoli minerari

Operatore	Titoli
ENERGIAN ITALY	A.C 8.ME A.C 13.AS A.C 14.AS A.C 15.AX A.C 17.AG A.C 21.AG A.C 36.AG B.C 8.LF B.C 9.AS B.C 10.AS B.C 12.AS B.C 13.AS B.C 14.AS B.C 20.AS B.C 21.AG C.C 6.EO CANDELA CAPPARUCCIA COLLE DI LAURO MASSERIA MONACO MONTE CASTELLANO MONTE URANO MONTEGRANARO S. BENEDETTO DEL TRONTO TEMPA ROSSA
GAS PLUS ITALIANA	COLLE DI LAURO COLLE S. GIOVANNI MONTEGRANARO S. BENEDETTO DEL TRONTO TERTIVERI
ROCKHOPPER CIVITA	A.C 19.PI A.C 35.AG SERRA S. BERNARDO
SHELL ITALIA E&P	VAL D'AGRI
TOTALENERGIES EP ITALIA	SERRA S. BERNARDO

ENI MEDITERRANEA IDROCARBURI

S.p.A. (c.f. n. 12300000150) con sede legale in Gela (CL), Strada Statale 117 bis - Contrada Ponte Olivo - PEC:enimed@pec.eni.com

PERMESSI DI RICERCA IN SICILIA

2 titoli per complessivi 1.425,69 km ²			
Presente come	Numero titoli	Area (km ²)	Titoli
Unico titolare	2	1.425,69	FRIDDANI PASSO DI PIAZZA

PERMESSI DI RICERCA NEL SOTTOFONDO MARINO

1 titolo per 223,85 km ²			
Presente come	Numero titoli	Area (km ²)	Titoli
Rappresentante unico	1	223,85	G.R 14.AG

CONCESSIONI DI COLTIVAZIONE IN SICILIA

11 titoli per complessivi 518,45 km ²			
Presente come	Numero titoli	Area (km ²)	Titoli
Unico titolare	10	501,78	BRONTE-S.NICOLA CASE SCHILLACI FIUMETTO GAGLIANO GELA-AGIP GIAURONE LIPPONE-MAZARA RAGUSA ROCCA CAVALLO SAMPERI
Rappresentante unico	1	16,67	S. ANNA

CONCESSIONI DI COLTIVAZIONE NEL SOTTOFONDO MARINO

3 titoli per complessivi 258,83 km ²			
Presente come	Numero titoli	Area (km ²)	Titoli
Unico titolare	2	171,47	C.C 1.AG C.C 3.AG
Rappresentante unico	1	87,36	G.C 1.AG

JOINT-VENTURES

Ditte con cui la società ENI MEDITERRANEA IDROCARBURI opera in joint-venture e relativi titoli minerari

Operatore	Titoli
ENERGEAN ITALY	G.C 1.AG G.R 14.AG
ENERGEAN SICILIA	S. ANNA

GAS PLUS ITALIANA

S.r.l. (c.f. n. 04086420967) con sede in Milano, Via Enrico Forlanini, 17 (C.a.p. 20134) ed uffici in Fornovo di Taro (PR), Via Nazionale, 2 (C.a.p. 43045) - PEC:gasplusitaliana@legalmail.it

CONCESSIONI DI COLTIVAZIONE IN TERRAFERMA

33 titoli per complessivi 793,15 km ²			
Presente come	Numero titoli	Area (km ²)	Titoli
Unico titolare	15	457,54	CASA MAGGI CASTEGGIO FILETTO IL SALICE MACERATA MONTE MORRONE NOVA SIRI SCALO ORSINO PIGAZZANO POLICORO PONTETIDONE RECOLETA RECOVATO

			S. MARIA NUOVA SETTEFINESTRE
Rappresentante unico	8	150,60	FORNOVO DI TARO LUCERA MAFALDA MASSERIA ACQUASALSA MONTEARDONE MONTEGRANARO PORTO CIVITANOVA S. MAURO
Contitolare	10	185,01	COLLE DI LAURO COLLE S. GIOVANNI GARAGUSO MASSERIA GROTTAVECCHIA MASSERIA PETRILLI MASSIGNANO MONTIGNANO S. BENEDETTO DEL TRONTO TERTIVERI TORRENTE CIGNO

CONCESSIONI DI COLTIVAZIONE NEL SOTTOFONDO MARINO

3 titoli per complessivi 9,13 km ²			
Presente come	Numero titoli	Area (km ²)	Titoli
Contitolare	3	9,13	B.C 1.LF B.C 2.LF B.C 7.LF

JOINT-VENTURES

Ditte con cui la società GAS PLUS ITALIANA opera in joint-venture e relativi titoli minerari

Operatore	Titoli
CANOEL ITALIA	LUCERA MASSERIA ACQUASALSA MASSERIA GROTTAVECCHIA MASSERIA PETRILLI S. MAURO TORRENTE CIGNO
ENERGEAN ITALY	B.C 1.LF B.C 2.LF B.C 7.LF COLLE DI LAURO GARAGUSO LUCERA MAFALDA MASSERIA ACQUASALSA MASSERIA GROTTAVECCHIA MASSIGNANO MONTEGRANARO MONTIGNANO PORTO CIVITANOVA S. BENEDETTO DEL TRONTO
ENI	COLLE DI LAURO COLLE S. GIOVANNI MONTEGRANARO S. BENEDETTO DEL TRONTO TERTIVERI
IRMINIO	FORNOVO DI TARO MASSERIA GROTTAVECCHIA MONTEARDONE
PETROREP ITALIANA S.R.L. IN LIQUIDAZIONE	FORNOVO DI TARO MONTEARDONE

GLOBAL MED

LLC (c.f. n.), con sede legale in Colorado (USA) 6901 South Pierce Street, Suite 390, Littleton, domiciliata in Italia presso lo Studio Legale Turco, Viale Gioacchino Rossini 9, Roma (C.a.p. 00198) - PEC: davidturco@ordineavvocatiroma.org

PERMESSI DI RICERCA NEL SOTTOFONDO MARINO

4 titoli per complessivi 2.975,60 km ²			
Presente come	Numero titoli	Area (km ²)	Titoli
Unico titolare	4	2.975,60	F.R 41.GM F.R 42.GM F.R 43.GM F.R 45.GM

JOINT-VENTURES

La ditta GLOBAL MED non opera in joint-venture con altre società

INTERGIE

S.r.l. (c.f. n. 08708351005), con sede in Roma, Viale Trastevere, 249 (C.a.p. 00153) - PEC: intergie@pec.it

PERMESSI DI RICERCA IN TERRAFERMA

1 titolo per 3,57 km ²			
Presente come	Numero titoli	Area (km ²)	Titoli
Contitolare	1	3,57	MONTE PALLANO

JOINT-VENTURES

Ditte con cui la società INTERGIE opera in joint-venture e relativi titoli minerari

Operatore	Titoli
LNENERGY	MONTE PALLANO

IRMINIO

S.r.l. (c.f. n. 03922140821), con sede in Palermo (PA), Via Principe di Villafranca, 50 (C.a.p. 90139) - PEC: irminiosrl@legalmail.it

PERMESSI DI RICERCA IN SICILIA

2 titoli per complessivi 176,00 km ²			
Presente come	Numero titoli	Area (km ²)	Titoli
Unico titolare	2	176,00	CASE LA ROCCA SCICLI

CONCESSIONI DI COLTIVAZIONE IN TERRAFERMA

4 titoli per complessivi 5,34 km ²			
Presente come	Numero titoli	Area (km ²)	Titoli
Contitolare	4	5,34	FORNOVO DI TARO MASSERIA GROTTAVECCHIA MONTEARDONE SAN BASILE

CONCESSIONI DI COLTIVAZIONE IN SICILIA

1 titolo per 39,76 km ²			
Presente come	Numero titoli	Area (km ²)	Titoli
Unico titolare	1	39,76	IRMINIO

JOINT-VENTURES

Ditte con cui la società IRMINIO opera in joint-venture e relativi titoli minerari

Operatore	Titoli
CANOEL ITALIA	MASSERIA GROTTAVECCHIA
ENERGEAN ITALY	MASSERIA GROTTAVECCHIA
GAS PLUS ITALIANA	FORNOVO DI TARO MASSERIA GROTTAVECCHIA MONTEARDONE
PETROREP ITALIANA S.R.L. IN LIQUIDAZIONE	FORNOVO DI TARO MONTEARDONE
ROCKHOPPER CIVITA	SAN BASILE

LAZZI GAS

S.r.l. (c.f. n. 00439240482) con sede in Firenze, Via Giovanni Pico della Mirandola, 8 (C.a.p. 50132) - PEC: lazzigas@legalmail.it

CONCESSIONI DI COLTIVAZIONE IN TERRAFERMA

5 titoli per complessivi 40,44 km ²			
Presente come	Numero titoli	Area (km ²)	Titoli
Unico titolare	5	40,44	BOMBIANA CA' BELLAVISTA GAGGIOLA MOLINAZZO SALGASTRI

JOINT-VENTURES

La ditta LAZZI GAS non opera in joint-venture con altre società

LNENERGY

S.r.l. (c.f. n. 05023201006), con sede in Roma, Via Giovanni Dominici, 6 (C.a.p. 00165) - PEC: cmienergia@pec.it

PERMESSI DI RICERCA IN TERRAFERMA

1 titolo per 32,15 km ²			
Presente come	Numero titoli	Area (km ²)	Titoli
Rappresentante unico	1	32,15	MONTE PALLANO

JOINT-VENTURES

Ditte con cui la società LNENERGY opera in joint-venture e relativi titoli minerari

Operatore	Titoli
INTERGIE	MONTE PALLANO

MAUREL ET PROM ITALIA

S.r.l. (c.f. n. 05290230829), con sede in Ragusa (RG), Viale dei Platani, 34/B (C.a.p. 97100) - PEC: maureletpromitaliasrl@keypec.it

PERMESSI DI RICERCA IN SICILIA

1 titolo per 660,37 km ²			
Presente come	Numero titoli	Area (km ²)	Titoli
Unico titolare	1	660,37	FIUME TELLARO

JOINT-VENTURES

La ditta MAUREL ET PROM ITALIA non opera in joint-venture con altre società

METANO PUGLIA

di Mauro Cardinali, (c.f. CRDMRA33S01D542S) con sede in Fermo (AP), Piazza Dante, 11 (C.a.p. 63023) - PEC: cardinali.mauro@pec.it

CONCESSIONI DI COLTIVAZIONE IN TERRAFERMA

1 titolo per 2,57 km ²			
Presente come	Numero titoli	Area (km ²)	Titoli
Unico titolare	1	2,57	VALLE DEL ROVELLO

JOINT-VENTURES

La ditta METANO PUGLIA non opera in joint-venture con altre società

MITSUI E&P ITALIA B

S.r.l. (c.f. n. 11835991008) con sede in Milano, Piazza del Liberty, 2 (C.a.p. 20121) - PEC: mepitb@legalmail.it

CONCESSIONI DI COLTIVAZIONE IN TERRAFERMA

1 titolo per 72,65 km ²			
Presente come	Numero titoli	Area (km ²)	Titoli
Contitolare	1	72,65	GORGOGNONE

JOINT-VENTURES

Ditte con cui la società MITSUI E&P ITALIA B opera in joint-venture e relativi titoli minerari

Operatore	Titoli
SHELL ITALIA E&P	GORGOGLIONE
TOTALENERGIES EP ITALIA	GORGOGLIONE

PENGAS ITALIANA

S.r.l. (c.f. n. 05489970961) con sede in Milano, Via Vincenzo Bellini 15 (C.a.p. 20122) - PEC: pengas@legalmail.it

PERMESSI DI RICERCA IN TERRAFERMA

1 titolo per 539,40 km ²			
Presente come	Numero titoli	Area (km ²)	Titoli
Unico titolare	1	539,40	CALCIO

CONCESSIONI DI COLTIVAZIONE IN TERRAFERMA

1 titolo per 2,60 km ²			
Presente come	Numero titoli	Area (km ²)	Titoli
Unico titolare	1	2,60	MASSERIA VIORANO

JOINT-VENTURES

La ditta PENGAS ITALIANA non opera in joint-venture con altre società

PENTEX ITALIA

Ltd. (c.f. n. 97063580589) con sede in Gainsborough (Gran Bretagna) Corringham Industrial Estate Lincs DN 21 1 QB e sede secondaria in Ripi (FR), Via Varroccia, 43 (C.a.p. 03027) - PEC: pentexitalia@legalmail.it

CONCESSIONI DI COLTIVAZIONE IN TERRAFERMA

1 titolo per 12,88 km ²			
Presente come	Numero titoli	Area (km ²)	Titoli
Unico titolare	1	12,88	STRANGOLAGALLI

JOINT-VENTURES

La ditta PENTEX ITALIA non opera in joint-venture con altre società

PETROREP ITALIANA S.R.L. IN LIQUIDAZIONE

S.r.l. (c.f. n. 00430680108) con sede in Genova, Via San Vincenzo, 2 (C.a.p. 16121) - PEC: petrorep.italiana@legalmail.it

CONCESSIONI DI COLTIVAZIONE IN TERRAFERMA

3 titoli per complessivi 4,09 km ²			
Presente come	Numero titoli	Area (km ²)	Titoli
Contitolare	3	4,09	FORNOVO DI TARO MONTEARDONE TORRENTE MENOCCHIA

JOINT-VENTURES

Ditte con cui la società PETROREP ITALIANA S.R.L. IN LIQUIDAZIONE opera in joint-venture e relativi titoli minerari

Operatore	Titoli
ENERGEAN ITALY	TORRENTE MENOCCHIA
GAS PLUS ITALIANA	FORNOVO DI TARO MONTEARDONE
IRMINIO	FORNOVO DI TARO MONTEARDONE

PO VALLEY OPERATIONS PTY

Ltd. (c.f. n. 05584311004) con sede legale in Perth, Australia, The Esplanade 7, Frazione Mount Pleasant, WA6153, Suite 8, e sede secondaria in Roma, Via Isonzo, 34 (C.a.p. 00198) - PEC: povalleyoperations@pec.it

PERMESSI DI RICERCA IN TERRAFERMA

3 titoli per complessivi 61,16 km ²			
Presente come	Numero titoli	Area (km ²)	Titoli
Unico titolare	3	61,16	CADELBOSCO DI SOPRA GRATTASASSO TORRE DEL MORO

PERMESSI DI RICERCA NEL SOTTOFONDO MARINO

1 titolo per 526,00 km ²			
Presente come	Numero titoli	Area (km ²)	Titoli
Unico titolare	1	526,00	A.R 94.PY

CONCESSIONI DI COLTIVAZIONE IN TERRAFERMA

1 titolo per 50,83 km ²			
Presente come	Numero titoli	Area (km ²)	Titoli
Rappresentante unico	1	50,83	SELVA MALVEZZI

JOINT-VENTURES

Ditte con cui la società PO VALLEY OPERATIONS PTY opera in joint-venture e relativi titoli minerari

Operatore	Titoli
PXOG MARSHALL	SELVA MALVEZZI
UOG ITALIA	SELVA MALVEZZI

PXOG MARSHALL

Ltd (c.f. n. 14528311005), con sede legale in Londra, Regno Unito, 60 Gracechurch Street, EC3V0HR, e sede secondaria in Roma, Viale G. Rossini, 9 (C.a.p. 00198) - PEC: pxogmarshalllimited@pec.it

CONCESSIONI DI COLTIVAZIONE IN TERRAFERMA

1 titolo per 13,72 km ²			
Presente come	Numero titoli	Area (km ²)	Titoli
Contitolare	1	13,72	SELVA MALVEZZI

JOINT-VENTURES

Ditte con cui la società PXOG MARSHALL opera in joint-venture e relativi titoli minerari

Operatore	Titoli
PO VALLEY OPERATIONS PTY	SELVA MALVEZZI
UOG ITALIA	SELVA MALVEZZI

ROCKHOPPER CIVITA

Ltd. (c.f. n. 93040860434) con sede legale in Warner House, Castle Street n. 123, Salisbury, Contea del Wiltshire, Regno Unito, e sede secondaria in Roma, via Abruzzi, 3 (C.a.p. 00187) - PEC: rockhoppercivita@legalmail.it

PERMESSI DI RICERCA IN TERRAFERMA

1 titolo per 47,68 km ²			
Presente come	Numero titoli	Area (km ²)	Titoli
Contitolare	1	47,68	SERRA S. BERNARDO

CONCESSIONI DI COLTIVAZIONE IN TERRAFERMA

4 titoli per complessivi 57,00 km ²			
Presente come	Numero titoli	Area (km ²)	Titoli
Unico titolare	2	23,07	AGLAVIZZA SCANZANO
Rappresentante unico	2	33,93	SAN BASILE TORRENTE CELONE

CONCESSIONI DI COLTIVAZIONE NEL SOTTOFONDO MARINO

2 titoli per complessivi 28,05 km ²			
Presente come	Numero titoli	Area (km ²)	Titoli
Contitolare	2	28,05	A.C 19.PI A.C 35.AG

JOINT-VENTURES

Ditte con cui la società ROCKHOPPER CIVITA opera in joint-venture e relativi titoli minerari

Operatore	Titoli
ENERGEAN ITALY	TORRENTE CELONE
ENI	A.C 19.PI A.C 35.AG SERRA S. BERNARDO
IRMINIO	SAN BASILE
TOTALENERGIES EP ITALIA	SERRA S. BERNARDO

SHELL ITALIA E&P

S.p.A. (c.f. n. 05160421003) con sede in Roma, Piazza Indipendenza, 11b (C.a.p. 00185) - PEC:shell.italiaep@legalmail.it

CONCESSIONI DI COLTIVAZIONE IN TERRAFERMA

2 titoli per complessivi 277,75 km ²			
Presente come	Numero titoli	Area (km ²)	Titoli
Contitolare	2	277,75	GORGOGNONE VAL D'AGRI

JOINT-VENTURES

Ditte con cui la società SHELL ITALIA E&P opera in joint-venture e relativi titoli minerari

Operatore	Titoli
ENI	VAL D'AGRI
MITSUI E&P ITALIA B	GORGOGNONE
TOTALENERGIES EP ITALIA	GORGOGNONE

SIM

S.r.l. (c.f. n. 00171870462) con sede in Viareggio (Lucca), località Massarosa (LU), Via Montramito (C.a.p. 55054) - PEC:societasimsrl@pec.it

CONCESSIONI DI COLTIVAZIONE IN TERRAFERMA

2 titoli per complessivi 313,14 km ²			
Presente come	Numero titoli	Area (km ²)	Titoli
Unico titolare	2	313,14	PIETRAMALA TOMBOLO

JOINT-VENTURES

La ditta SIM non opera in joint-venture con altre società

SOCIETÀ DI SALSOMAGGIORE S.R.L. IN LIQUIDAZIONE

S.r.l. (c.f. n. 00153990346) con sede in Salsomaggiore Terme (PR), Piazza Berziera, 2 (C.a.p. 43039) - PEC:direzione-terme@pec.it

CONCESSIONI DI COLTIVAZIONE IN TERRAFERMA

2 titoli per complessivi 13,91 km ²			
Presente come	Numero titoli	Area (km ²)	Titoli
Unico titolare	2	13,91	SALSOMAGGIORE I SALSOMAGGIORE II

JOINT-VENTURES

La ditta SOCIETÀ DI SALSOMAGGIORE S.R.L. IN LIQUIDAZIONE non opera in joint-venture con altre società

SOCIETÀ PADANA ENERGIA

S.r.l. (c.f. n. 02342760390) con sede legale in Milano, Viale Enrico Forlanini, 17 (C.a.p. 20134) -
PEC: societapadanaenergia@legalmail.it

CONCESSIONI DI COLTIVAZIONE IN TERRAFERMA

12 titoli per complessivi 543,16 km ²			
Presente come	Numero titoli	Area (km ²)	Titoli
Unico titolare	10	515,69	MEZZOCOLLE MIRANDOLA OVANENGO POMPOSA PORTO CORSINI TERRA RAVENNA TERRA SANTERNO SETTALA SPILAMBERTO VESCOVATO
Rappresentante unico	2	27,47	LONGANESI QUARTO

JOINT-VENTURES

Ditte con cui la società SOCIETÀ PADANA ENERGIA opera in joint-venture e relativi titoli minerari

Operatore	Titoli
ALEANNA ITALIA	LONGANESI
ENERGEAN ITALY	QUARTO

SOCOPLUS

S.r.l. (c.f. n. 02242850341) con sede legale ed uffici in Fidenza (PR), Via Emilia, 12 (C.a.p. 43036) -
PEC: socoplus@pec.socoplus.it

CONCESSIONI DI COLTIVAZIONE IN TERRAFERMA

1 titolo per 1,15 km ²			
Presente come	Numero titoli	Area (km ²)	Titoli
Unico titolare	1	1,15	POGGIO CASTIONE

JOINT-VENTURES

La ditta SOCOPLUS non opera in joint-venture con altre società

TOTALENERGIES EP ITALIA

S.p.A. (c.f. n. 10569621005), con sede legale in Milano, Via Rombon, 11 (C.a.p. 20134) -
PEC: totalitalia.ep@legalmail.it

PERMESSI DI RICERCA IN TERRAFERMA

1 titolo per 28,68 km ²			
Presente come	Numero titoli	Area (km ²)	Titoli
Contitolare	1	28,68	SERRA S. BERNARDO

CONCESSIONI DI COLTIVAZIONE IN TERRAFERMA

1 titolo per 145,29 km ²			
Presente come	Numero titoli	Area (km ²)	Titoli
Rappresentante unico	1	145,29	GORGOGNONE

JOINT-VENTURES

Ditte con cui la società TOTALENERGIES EP ITALIA opera in joint-venture e relativi titoli minerari

Operatore	Titoli
ENI	SERRA S. BERNARDO
MITSUI E&P ITALIA B	GORGOGNONE
ROCKHOPPER CIVITA	SERRA S. BERNARDO
SHELL ITALIA E&P	GORGOGNONE

UOG ITALIA

S.r.l. (c.f. n. 14361161004), con sede legale in Roma, Viale G. Rossini, 9 (C.a.p. 00198) - PEC:uogsrl@pec.it

CONCESSIONI DI COLTIVAZIONE IN TERRAFERMA

1 titolo per 16,14 km ²			
Presente come	Numero titoli	Area (km ²)	Titoli
Contitolare	1	16,14	SELVA MALVEZZI

JOINT-VENTURES

Ditte con cui la società UOG ITALIA opera in joint-venture e relativi titoli minerari

Operatore	Titoli
PO VALLEY OPERATIONS PTY	SELVA MALVEZZI
PXOG MARSHALL	SELVA MALVEZZI

STOCCAGGIO DI GAS NATURALE

In totale n. 5 ditte operano in titoli minerari per lo stoccaggio di gas naturale

BLUGAS INFRASTRUTTURE

S.r.l. (c.f. n. 02134230206) con sede a Mantova (MN), Via Taliercio n.3 (C.a.p. 46100) - PEC:blugasinfrastrutture@legalmail.it

CONCESSIONI DI STOCCAGGIO IN TERRAFERMA

1 titolo per 5,18 km ²			
Presente come	Numero titoli	Area (km ²)	Titoli
Contitolare	1	5,18	SAN POTITO E COTIGNOLA STOCCAGGIO

JOINT-VENTURES

Ditte con cui la società BLUGAS INFRASTRUTTURE opera in joint-venture e relativi titoli minerari

Operatore	Titoli
EDISON STOCCAGGIO	SAN POTITO E COTIGNOLA STOCCAGGIO

EDISON STOCCAGGIO

S.p.A. (c.f. n. 04501620969) con sede in Milano, Foro Buonaparte, 31 (C.a.p. 20121) - PEC:edison-stoccaggio@pec.edison.it

CONCESSIONI DI STOCCAGGIO IN TERRAFERMA

3 titoli per complessivi 165,91 km ²			
Presente come	Numero titoli	Area (km ²)	Titoli
Unico titolare	2	119,33	CELLINO STOCCAGGIO COLLALTO STOCCAGGIO
Rappresentante unico	1	46,58	SAN POTITO E COTIGNOLA STOCCAGGIO

JOINT-VENTURES

Ditte con cui la società EDISON STOCCAGGIO opera in joint-venture e relativi titoli minerari

Operatore	Titoli
BLUGAS INFRASTRUTTURE	SAN POTITO E COTIGNOLA STOCCAGGIO

ITAL GAS STORAGE (IGS)

S.p.A. (c.f. n. 08751271001), con sede legale in Milano, Via Meravigli 3 (C.a.p. 20123) - PEC:italgasstorage@pec.it

CONCESSIONI DI STOCCAGGIO IN TERRAFERMA

1 titolo per 24,23 km ²			
Presente come	Numero titoli	Area (km ²)	Titoli
Unico titolare	1	24,23	CORNEGLIANO STOCCAGGIO

JOINT-VENTURES

La ditta ITAL GAS STORAGE (IGS) non opera in joint-venture con altre società

STOCCAGGI GAS ITALIA (STOGIT)

S.p.A. (c.f. n. 13271380159) con sede legale in San Donato Milanese (MI), Piazza Santa Barbara, 7 (C.a.p. 20097) - PEC:operazioni@pec.stogit.it

CONCESSIONI DI STOCCAGGIO IN TERRAFERMA

10 titoli per complessivi 689,86 km ²			
Presente come	Numero titoli	Area (km ²)	Titoli
Unico titolare	10	689,86	ALFONSINE STOCCAGGIO BORDOLANO STOCCAGGIO BRUGHERIO STOCCAGGIO CORTEMAGGIORE STOCCAGGIO FIUME TRESTE STOCCAGGIO MINERBIO STOCCAGGIO RIPALTA STOCCAGGIO SABBIONCELLO STOCCAGGIO

		SERGNANO STOCCAGGIO SETTALA STOCCAGGIO
--	--	---

JOINT-VENTURES

La ditta STOCCAGGI GAS ITALIA (STOGIT) non opera in joint-venture con altre società

THALEIA

S.p.A. (c.f. n. 02437370345) con sede in Milano, Via Santa Tecla n.4 (C.a.p. 20122) - PEC: thaleiagroup@pec.it

CONCESSIONI DI STOCCAGGIO IN TERRAFERMA

1 titolo per 48,16 km²

Presente come	Numero titoli	Area (km ²)	Titoli
Unico titolare	1	48,16	CUGNO LE MACINE STOCCAGGIO

JOINT-VENTURES

La ditta THALEIA non opera in joint-venture con altre società

RICERCA E COLTIVAZIONE DI RISORSE GEOTERMICHE

In totale n. 21 ditte operano in titoli minerari per la ricerca e coltivazione di risorse geotermiche

AGSM AIM

S.p.A. (c.f. n. 00215120239), con sede legale in Verona, Lungadige Galtarossa, 8 (C.a.p. 37133) - PEC: protocollo@pec.agsmait.it

CONCESSIONI DI COLTIVAZIONE DI RISORSE GEOTERMICHE IN TERRAFERMA

1 titolo per 2,52 km ²			
Presente come	Numero titoli	Area (km ²)	Titoli
Unico titolare	1	2,52	VICENZA

JOINT-VENTURES

La ditta AGSM AIM non opera in joint-venture con altre società

BEROFIN

S.r.l. (c.f. n. 02597230214), con sede legale in Bolzano, Via Alto Adige n.40/VII I (C.a.p. 39100) - PEC: berofin@legalmail.it

PERMESSI DI RICERCA DI RISORSE GEOTERMICHE IN TERRAFERMA

1 titolo per 99,40 km ²			
Presente come	Numero titoli	Area (km ²)	Titoli
Unico titolare	1	99,40	SUTRI

JOINT-VENTURES

La ditta BEROFIN non opera in joint-venture con altre società

COGEME SERVIZI PUBBLICI LOCALI

S.p.A. (c.f. n. 00298360173) con sede in Rovato (BS), Via XXV Aprile 18 (C.a.p. 25038) - PEC: cogemespa.aga@cert.cogeme.net

PERMESSI DI RICERCA DI RISORSE GEOTERMICHE IN TERRAFERMA

1 titolo per 78,20 km ²			
Presente come	Numero titoli	Area (km ²)	Titoli
Unico titolare	1	78,20	FRANCIACORTA

JOINT-VENTURES

La ditta COGEME SERVIZI PUBBLICI LOCALI non opera in joint-venture con altre società

ENEL GREEN POWER

S.p.A. (c.f. n. 10236451000) con sede legale in Pisa, Via Andrea Pisano, 120 (C.a.p. 56122) - PEC:

PERMESSI DI RICERCA DI RISORSE GEOTERMICHE IN TERRAFERMA

2 titoli per complessivi 1.373,18 km ²			
Presente come	Numero titoli	Area (km ²)	Titoli
Unico titolare	2	1.373,18	MONTEBAMBOLI QUERCETO

JOINT-VENTURES

La ditta ENEL GREEN POWER non opera in joint-venture con altre società

ENEL GREEN POWER ITALIA

S.r.l. (c.f. n. 15416251005) con sede legale in Roma, Viale Regina Margherita, 125 (C.a.p. 00198) - PEC: enelgreenpoweritalia@pec.enel.it

CONCESSIONI DI COLTIVAZIONE DI RISORSE GEOTERMICHE IN TERRAFERMA

11 titoli per complessivi 645,07 km ²			
Presente come	Numero titoli	Area (km ²)	Titoli
Unico titolare	10	629,21	BAGNORE CANNETO

			CHIUSDINO LARDERELLO LUSTIGNANO MILIA PIANCASTAGNAIO RIO SECCO TRAVALE VALENTANO
Contitolare	1	15,86	FERRARA

JOINT-VENTURES

Ditte con cui la società ENEL GREEN POWER ITALIA opera in joint-venture e relativi titoli minerari

Operatore	Titoli
HERA	FERRARA

FRI-EL-GEO

S.r.l. (c.f. n. 03120700210), con sede legale in Bolzano, Via dei Portici n. 27 (C.a.p. 39100) - PEC: fri-elgeo@legalmail.it

PERMESSI DI RICERCA DI RISORSE GEOTERMICHE IN TERRAFERMA

2 titoli per complessivi 105,40 km ²			
Presente come	Numero titoli	Area (km ²)	Titoli
Unico titolare	2	105,40	GHIZZANO ORCIATICO

JOINT-VENTURES

La ditta FRI-EL-GEO non opera in joint-venture con altre società

FUTURO ENERGIA

S.r.l. (c.f. n. 02723340218) con sede in Bolzano, Via Alto Adige 40/VII (C.a.p. 39100) - PEC: futuroenergiasl@legalmail.it

PERMESSI DI RICERCA DI RISORSE GEOTERMICHE IN TERRAFERMA

1 titolo per 88,60 km ²			
Presente come	Numero titoli	Area (km ²)	Titoli
Unico titolare	1	88,60	PERETA

JOINT-VENTURES

La ditta FUTURO ENERGIA non opera in joint-venture con altre società

GEOTERMICA

S.r.l. (c.f. n. 023497311204) con sede in S. Cataldo (CL), viale della Rinascita, 6 (C.a.p. 93017) - PEC:

PERMESSI DI RICERCA DI RISORSE GEOTERMICHE IN TERRAFERMA

1 titolo per 6,49 km ²			
Presente come	Numero titoli	Area (km ²)	Titoli
Unico titolare	1	6,49	PANTELLERIA

JOINT-VENTURES

La ditta GEOTERMICA non opera in joint-venture con altre società

GEOTHERMICS ITALY

S.r.l. (c.f. n. 02682950213) con sede in Bolzano, Via Avogadro 4 (C.a.p. 39100) - PEC: geothermicsitaly.it@legalmail.it

PERMESSI DI RICERCA DI RISORSE GEOTERMICHE IN TERRAFERMA

3 titoli per complessivi 231,52 km ²			
Presente come	Numero titoli	Area (km ²)	Titoli
Unico titolare	3	231,52	GUARDISTALLO LAGO DI VICO PIANA DEL DIAVOLO

JOINT-VENTURES

La ditta GEOTHERMICS ITALY non opera in joint-venture con altre società

GESTO ITALIA

S.r.l. (c.f. n. 10619261000), con sede legale in Bolzano (BZ), via Alto Adige n. 40/VII (C.a.p. 39100) - PEC:gestoitalia@legalmail.it

PERMESSI DI RICERCA DI RISORSE GEOTERMICHE IN TERRAFERMA

2 titoli per complessivi 129,75 km ²			
Presente come	Numero titoli	Area (km ²)	Titoli
Unico titolare	2	129,75	MACIE SALINE

JOINT-VENTURES

La ditta GESTO ITALIA non opera in joint-venture con altre società

HERA

S.p.A. (c.f. n. 04245520376) con sede legale in Bologna (BO), Viale Berti Pichat 2/4 (C.a.p. 40127) - PEC:heraspa@pec.gruppohera.it

CONCESSIONI DI COLTIVAZIONE DI RISORSE GEOTERMICHE IN TERRAFERMA

1 titolo per 15,86 km ²			
Presente come	Numero titoli	Area (km ²)	Titoli
Rappresentante unico	1	15,86	FERRARA

JOINT-VENTURES

Ditte con cui la società HERA opera in joint-venture e relativi titoli minerari

Operatore	Titoli
ENEL GREEN POWER ITALIA	FERRARA

IMMOBILIARE SANTARLASCIO

S.r.l. (c.f. n. 01335630487), con sede legale in Roma, Via In Arcione n. 71 (C.a.p. 00187) - PEC:immobiliariesantarlascio@legalmail.it

PERMESSI DI RICERCA DI RISORSE GEOTERMICHE IN TERRAFERMA

1 titolo per 34,72 km ²			
Presente come	Numero titoli	Area (km ²)	Titoli
Unico titolare	1	34,72	SANT'ARLASCIO

JOINT-VENTURES

La ditta IMMOBILIARE SANTARLASCIO non opera in joint-venture con altre società

ITW & LKW GEOTERMIA ITALIA

Spa (c.f. n. 11173231009) con sede legale in Torino (TO), Via Cavour, 1 (C.a.p. 10123) e sede amministrativa in Roma (RM), Via di Porta Pinciana n. 4 (C.a.p. 00187) - PEC:itwgeotermiaitalia@legalmail.it

GIT

1 titolo per 14,15 km ²			
Presente come	Numero titoli	Area (km ²)	Titoli
Unico titolare	1	14,15	CASTEL GIORGIO

JOINT-VENTURES

La ditta ITW & LKW GEOTERMIA ITALIA non opera in joint-venture con altre società

MAGMA ENERGY ITALIA

S.r.l. (c.f. n. 06059240488), con sede legale in Arezzo (AR), Via Ernesto Rossi, 9 (C.a.p. 52100) - PEC:magmaenergy@legalmail.it

PERMESSI DI RICERCA DI RISORSE GEOTERMICHE IN TERRAFERMA

1 titolo per 271,90 km ²			
Presente come	Numero titoli	Area (km ²)	Titoli
Unico titolare	1	271,90	ROCCASTRADA

JOINT-VENTURES

La ditta MAGMA ENERGY ITALIA non opera in joint-venture con altre società

MALPAGA

S.p.A. (c.f. n. 01397930163), con sede legale in Cavernago (BG), Piazza Castello (C.a.p. 24050) -
PEC:castellomalpaga@legalmail.it

PERMESSI DI RICERCA DI RISORSE GEOTERMICHE IN TERRAFERMA

1 titolo per 2,50 km ²			
Presente come	Numero titoli	Area (km ²)	Titoli
Unico titolare	1	2,50	MALPAGA

JOINT-VENTURES

La ditta MALPAGA non opera in joint-venture con altre società

REGGELBERGBAU

S.r.l. (c.f. n. 01235280219), con sede legale in Nova Ponente (BZ), Località Rio Nero, 4 (C.a.p. 39050) -
PEC:reggelbergbau@secure-pec.it

PERMESSI DI RICERCA DI RISORSE GEOTERMICHE IN TERRAFERMA

1 titolo per 40,05 km ²			
Presente come	Numero titoli	Area (km ²)	Titoli
Unico titolare	1	40,05	NICCIOLETA

JOINT-VENTURES

La ditta REGGELBERGBAU non opera in joint-venture con altre società

SORGENIA GEOTHERMAL

S.p.A (c.f. n. 06276090963), con sede legale in Milano (MI), Via Vincenzo Viviani 12 (C.a.p. 20124) -
PEC:sorgenia.geothermal@legalmail.it

PERMESSI DI RICERCA DI RISORSE GEOTERMICHE IN TERRAFERMA

1 titolo per 101,07 km ²			
Presente come	Numero titoli	Area (km ²)	Titoli
Unico titolare	1	101,07	MONTORIO

CONCESSIONI DI COLTIVAZIONE DI RISORSE GEOTERMICHE IN TERRAFERMA

1 titolo per 58,08 km ²			
Presente come	Numero titoli	Area (km ²)	Titoli
Unico titolare	1	58,08	POGGIO MONTONE

JOINT-VENTURES

La ditta SORGENIA GEOTHERMAL non opera in joint-venture con altre società

SORGENIA RENEWABLES

S.r.l. (c.f. n. 10300050969) con sede in Milano, Via Alessandro Algardi, 4 (C.a.p. 20148) -
PEC:sorgenia.renewables@legalmail.it

PERMESSI DI RICERCA DI RISORSE GEOTERMICHE IN TERRAFERMA

1 titolo per 32,63 km ²			
Presente come	Numero titoli	Area (km ²)	Titoli
Unico titolare	1	32,63	LA PIANACCIA

JOINT-VENTURES

La ditta SORGENIA RENEWABLES non opera in joint-venture con altre società

STEAM

S.r.l. (c.f. n. 01028420501), con sede in Pisa (PI), Via Ponte a Piglieri, 8 (C.a.p. 56122) - PEC:steam@per.it

PERMESSI DI RICERCA DI RISORSE GEOTERMICHE IN TERRAFERMA

1 titolo per 48,42 km ²			
Presente come	Numero titoli	Area (km ²)	Titoli
Unico titolare	1	48,42	SABATINI SUD

JOINT-VENTURES

La ditta STEAM non opera in joint-venture con altre società

TOSCO GEO S.R.L. IN LIQUIDAZIONE

S.r.l. (c.f. n. 06142590485), con sede legale in Arezzo (AR), Via Ernesto Rossi, 9 (C.a.p. 52100) - PEC:toscogeosrl@legalmail.it

PERMESSI DI RICERCA DI RISORSE GEOTERMICHE IN TERRAFERMA

1 titolo per 20,00 km ²			
Presente come	Numero titoli	Area (km ²)	Titoli
Unico titolare	1	20,00	BAGNOLO

JOINT-VENTURES

La ditta TOSCO GEO S.R.L. IN LIQUIDAZIONE non opera in joint-venture con altre società

ZIGNAGO POWER

S.r.l. (c.f. n. 03849180272), con sede legale in Fossalta di Portogruaro (VE), Via Ita Marzotto n. 8 (C.a.p. 30025) - PEC:zignago.power@legalmail.it

PERMESSI DI RICERCA DI RISORSE GEOTERMICHE IN TERRAFERMA

1 titolo per 59,57 km ²			
Presente come	Numero titoli	Area (km ²)	Titoli
Unico titolare	1	59,57	MONTERAPPOLI

JOINT-VENTURES

La ditta ZIGNAGO POWER non opera in joint-venture con altre società



<https://unmig.mase.gov.it>