



MINISTERO DELL'AMBIENTE E DELLA SICUREZZA ENERGETICA
DIPARTIMENTO ENERGIA (DiE)
DIREZIONE GENERALE INFRASTRUTTURE E SICUREZZA (IS)

Anno LXVI - N. 12

31 Dicembre 2022

BOLLETTINO UFFICIALE DEGLI IDROCARBURI E DELLE GEORISORSE



MINISTERO DELL'AMBIENTE E DELLA SICUREZZA ENERGETICA
DIPARTIMENTO ENERGIA (DiE)
DIREZIONE GENERALE INFRASTRUTTURE E SICUREZZA (IS)

Anno LXVI - N. 12

31 Dicembre 2022

BOLLETTINO UFFICIALE DEGLI IDROCARBURI E DELLE GEORISORSE

SOMMARIO

ATTIVITÀ DI RICERCA E COLTIVAZIONE DI IDROCARBURI IN TERRA

CONCESSIONI DI COLTIVAZIONE

ISTANZE RELATIVE ALLA VIGENZA

Istanza di rinuncia alla concessione di coltivazione «RECOVATO» presentata dalla Società GAS PLUS ITALIANA S.r.l.	7
--	---

DECRETI DI VARIAZIONE DELL'AREA

Accettazione della rinuncia parziale e riduzione dell'area della concessione di coltivazione «SAN POTITO» della SOCIETÀ PADANA ENERGIA S.r.l.	7
--	---

ATTIVITÀ DI RICERCA E COLTIVAZIONE DI IDROCARBURI IN MARE

CONCESSIONI DI COLTIVAZIONE

DECRETI RELATIVI ALLA VIGENZA

Proroga e unificazione della concessione di coltivazione «A.C7.AS» della Società ENI S.p.A.	12
--	----

DECRETI DI VARIAZIONE DELL'AREA

Accettazione della rinuncia parziale e riduzione dell'area della concessione di coltivazione «A.C18.AG» della Società ENI S.p.A.	18
Accettazione della rinuncia parziale e riduzione dell'area della concessione di coltivazione «A.C21.AG» della Società ENI S.p.A. (r.u.)	22
Accettazione della rinuncia parziale e riduzione dell'area della concessione di coltivazione «A.C34.AG» della Società ENI S.p.A.	26
Accettazione della rinuncia parziale e riduzione dell'area della concessione di coltivazione «B.C23.AG» della Società	31
Accettazione della rinuncia parziale e riduzione dell'area della concessione di coltivazione «C.C6.EO» della Società ENERGEAN ITALY S.p.A. (r.u.)	34

RICERCA E COLTIVAZIONE DI RISORSE GEOTERMICHE

PERMESSI DI RICERCA

DECRETI RELATIVI ALLA VIGENZA

Conferimento del permesso di ricerca di risorse geotermiche «TRENTO» alla Società GEOTERMIA FUTURA S.b.r.l.	39
--	----

PIANI TOPOGRAFICI

Tav. 1 – Concessione di coltivazione «SAN POTITO»	41
Tav. 2 – Concessione di coltivazione «A.C7.AS»	42
Tav. 3 – Concessione di coltivazione «A.C18.AG»	43
Tav. 4 – Concessione di coltivazione «A.C21.AG»	44
Tav. 5 – Concessione di coltivazione «A.C34.AS»	45
Tav. 6 – Concessione di coltivazione «B.C23.AG»	46
Tav. 7 – Concessione di coltivazione «C.C6.EO»	47
Tav. 8 – Permesso di ricerca di risorse geotermiche «TRENTO»	48

ELENCHI

ELENCO DELLE PIATTAFORME E INFRASTRUTTURE DA DISMETTERE MINERARIAMENTE	50
TITOLI CANCELLATI DALL'ELENCO DEI TITOLI MINERARI VIGENTI	51
ELENCO DELLE ISTANZE PER IL CONFERIMENTO DI NUOVI TITOLI MINERARI.....	57
ELENCO DEI TITOLI MINERARI VIGENTI	58

AVVERTENZE

Al fine di agevolare la consultazione delle istanze e dei provvedimenti citati con il loro numero di pubblicazione nel *Bollettino ufficiale degli idrocarburi e delle georisorse* si riportano qui di seguito i numeri di pubblicazione che contrassegnano le istanze ed i provvedimenti pubblicati in ciascun numero del *B.U.I.G.*

BOLLETTINO			NUMERI DI PUBBLICAZIONE		BOLLETTINO			NUMERI DI PUBBLICAZIONE	
Anno	Numero	Data di pubblicazione	dal numero	al numero	Anno	Numero	Data di pubblicazione	dal numero	al numero
LIX	1	31 gennaio 2015	1	28	LXIII	1	31 gennaio 2019	1	7
LIX	2	28 febbraio 2015	29	46	LXIII	2	28 febbraio 2019	8	12
LIX	3	31 marzo 2015	47	61	LXIII	3	31 marzo 2019	13	22
LIX	4	30 aprile 2015	62	85	LXIII	4	30 aprile 2019	23	27
LIX	5	31 maggio 2015	86	98	LXIII	5	31 maggio 2019	28	40
LIX	6	30 giugno 2015	99	106	LXIII	6	30 giugno 2019	41	62
LIX	7	31 luglio 2015	107	122	LXIII	7	31 luglio 2019	63	80
LIX	8	31 agosto 2015	123	135	LXIII	8	31 agosto 2019	81	85
LIX	9	30 settembre 2015	136	150	LXIII	9	30 settembre 2019	86	90
LIX	10	31 ottobre 2015	151	154	LXIII	10	31 ottobre 2019	91	91
LIX	11	30 novembre 2015	155	172	LXIII	11	30 novembre 2019	92	95
LIX	12	31 dicembre 2015	173	180	LXIII	12	31 dicembre 2019	96	142
LX	1	31 gennaio 2016	1	33	LXIV	1	31 gennaio 2020	1	7
LX	2	29 febbraio 2016	34	49	LXIV	2	29 febbraio 2020	8	15
LX	3	31 marzo 2016	50	66	LXIV	3	31 marzo 2020	16	20
LX	4	30 aprile 2016	67	78	LXIV	4	30 aprile 2020	21	23
LX	5	31 maggio 2016	79	96	LXIV	5	31 maggio 2020	24	28
LX	6	30 giugno 2016	97	114	LXIV	6	30 giugno 2020	29	29
LX	7	31 luglio 2016	115	135	LXIV	7	31 luglio 2020	30	31
LX	8	31 agosto 2016	136	138	LXIV	8	31 agosto 2020	32	35
LX	9	30 settembre 2016	139	150	LXIV	9	30 settembre 2020	36	41
LX	10	31 ottobre 2016	151	164	LXIV	10	31 ottobre 2020	42	43
LX	11	30 novembre 2016	165	173	LXIV	11	30 novembre 2020	44	47
LX	12	31 dicembre 2016	174	186	LXIV	12	31 dicembre 2020	48	62
LXI	1	31 gennaio 2017	1	16	LXV	1	31 gennaio 2021	1	9
LXI	2	28 febbraio 2017	17	26	LXV	2	28 febbraio 2021	10	22
LXI	3	31 marzo 2017	27	52	LXV	3	31 marzo 2021	23	41
LXI	4	30 aprile 2017	53	56	LXV	4	30 aprile 2021	42	57
LXI	5	31 maggio 2017	57	69	LXV	5	31 maggio 2021	58	65
LXI	6	30 giugno 2017	70	78	LXV	6	30 giugno 2021	66	69
LXI	7	31 luglio 2017	79	95	LXV	7	31 luglio 2021	70	75
LXI	8	31 agosto 2017	96	99	LXV	8	31 agosto 2021	76	83
LXI	9	30 settembre 2017	100	111	LXV	9	30 settembre 2021	84	87
LXI	10	31 ottobre 2017	112	132	LXV	10	31 ottobre 2021	88	92
LXI	11	30 novembre 2017	133	152	LXV	11	30 novembre 2021	93	101
LXI	12	31 dicembre 2017	153	158	LXV	12	31 dicembre 2021	102	103
LXII	1	31 gennaio 2018	1	11	LXVI	1	31 gennaio 2022	1	13
LXII	2	28 febbraio 2018	12	24	LXVI	2	28 febbraio 2022	14	18
LXII	3	31 marzo 2018	25	34	LXVI	3	31 marzo 2022	19	62
LXII	4	30 aprile 2018	35	45	LXVI	4	30 aprile 2022	63	69
LXII	5	31 maggio 2018	46	58	LXVI	5	31 maggio 2022	70	84
LXII	6	30 giugno 2018	59	69	LXVI	6	30 giugno 2022	85	87
LXII	7	31 luglio 2018	70	85	LXVI	7	31 luglio 2022	88	118
LXII	8	31 agosto 2018	86	87	LXVI	8	31 agosto 2022	119	124
LXII	9	30 settembre 2018	88	92	LXVI	9	30 settembre 2022	125	142
LXII	10	31 ottobre 2018	93	97	LXVI	10	31 ottobre 2022	143	164
LXII	11	30 novembre	98	106	LXVI	11	30 novembre 2022	165	171
LXII	12	31 dicembre 2018	107	118	LXVI	12	31 dicembre 2022	172	180

La delimitazione delle istanze, dei permessi e delle concessioni pubblicate sui BUIG è rappresentata esclusivamente dalle relative coordinate geografiche, pertanto le tavole allegate sono puramente indicative ed eventuali incongruenze con le suddette coordinate geografiche sono da considerarsi semplici imprecisioni grafiche. Eventuali opposizioni o reclami avverso le istanze ed i provvedimenti pubblicati nel *B.U.I.G.*, redatte in carta legale, vanno indirizzate al Ministero dell'ambiente e della sicurezza energetica - Direzione generale infrastrutture e sicurezza (IS) - Via Molise, 2 - 00187 Roma.

Il *B.U.I.G.* è pubblicato sul sito internet del Ministero dell'ambiente e della sicurezza energetica - Direzione generale infrastrutture e sicurezza - UNMIG all'indirizzo <https://unmig.mite.gov.it/buig/> entro il giorno 5 del mese successivo alla data del Bollettino stesso.

RECAPITI

DIREZIONE GENERALE INFRASTRUTTURE E SICUREZZA (IS)

Via Molise, 2 - 00187 Roma

Tel.: (+39) 06-4705 2232

PEC: is@pec.mise.gov.it

Direttore Generale: Marilena Barbaro

Divisione II

Analisi, programmazione e studi settore energetico e georisorse

Via Molise, 2 - 00187 Roma

PEC: dgisseg.div03@pec.mise.gov.it

Dirigente ad interim: Alessandro Serra

BUIG e Cartografia

email: redazione.buig@mise.gov.it

Divisione V

Rilascio titoli minerari e normativa tecnica nel settore delle georisorse; sezione laboratori e servizi tecnici

PEC: dgisseg.div07@pec.mise.gov.it

Dirigente: Alessandra Fagiani

Via Molise, 2 - 00187 Roma

email: alessandra.fagiani@mise.gov.it

Sezione laboratori e servizi tecnici

Via Antonio Bosio, 15 - 00161 Roma

Tel.: (+39) 06-4880167

Divisione VI

Sezione UNMIG dell'Italia Settentrionale

Via Zamboni, 1 - 40125 Bologna

Tel.: (+39) 051-234326

e-mail: unmig.bologna@mise.gov.it

PEC: unmig.bologna@pec.mise.gov.it

Divisione VII

Sezione UNMIG dell'Italia Centrale

Viale Boston, 25 - 00144 Roma

Tel.: (+39) 06-5993-2750

e-mail: unmig.roma@mise.gov.it

PEC: unmig.roma@pec.mise.gov.it

Dirigente: Marcello Saralli

e-mail: marcello.saralli@mise.gov.it

Divisione VIII

Sezione UNMIG dell'Italia Meridionale

Piazza Giovanni Bovio, 22 - 80133 Napoli

Tel.: (+39) 081-5510049

e-mail: unmig.napoli@mise.gov.it

PEC: unmig.napoli@pec.mise.gov.it

ATTIVITÀ DI RICERCA E COLTIVAZIONE DI IDROCARBURI IN TERRA

CONCESSIONI DI COLTIVAZIONE

ISTANZE RELATIVE ALLA VIGENZA

NUMERO DI PUBBLICAZIONE: 172

Istanza di rinuncia alla concessione di coltivazione «RECOVATO» presentata dalla Società GAS PLUS ITALIANA S.r.l.

(estratto)

Con istanza pervenuta al Ministero dell'ambiente e della sicurezza energetica in data 29 dicembre 2022, prot. n. 44596, la Società GAS PLUS ITALIANA S.r.l., titolare della concessione di coltivazione ubicata in Emilia-Romagna, nelle province di Modena e Bologna, convenzionalmente denominata «RECOVATO» (v. Elenco delle concessioni di coltivazione n. 918 di riferimento), ha chiesto la rinuncia alla concessione stessa.

DECRETI DI VARIAZIONE DELL'AREA

NUMERO DI PUBBLICAZIONE: 173

DECRETO MINISTERIALE 29 dicembre 2022

Accettazione della rinuncia parziale e riduzione dell'area della concessione di coltivazione «SAN POTITO» della SOCIETÀ PADANA ENERGIA S.r.l.

DIREZIONE GENERALE INFRASTRUTTURE E SICUREZZA

VISTO il Regio Decreto 29 luglio 1927, n. 1443 recante "Norme di carattere legislativo per disciplinare la ricerca e la coltivazione delle miniere del Regno";

VISTA la legge 11 gennaio 1957, n. 6 e successive modificazioni, recante "Ricerca e coltivazione degli idrocarburi liquidi e gassosi";

VISTA la legge 21 luglio 1967, n. 613 e successive modificazioni, recante "Ricerca e coltivazione degli idrocarburi liquidi e gassosi nel mare territoriale e nella piattaforma continentale e modificazioni alla legge 11 gennaio 1957, n. 6 sulla ricerca e coltivazione degli idrocarburi liquidi e gassosi";

VISTA la legge 7 agosto 1990, n. 241, recante "Nuove norme in materia di procedimento amministrativo e di diritto di accesso ai documenti amministrativi", e successive modificazioni;

VISTA la legge 9 gennaio 1991, n. 9 e successive modificazioni, recante "Norme per l'attuazione del nuovo Piano energetico nazionale: aspetti istituzionali, centrali idroelettriche ed elettrodotti, idrocarburi e geotermia, autoproduzione e disposizioni fiscali";

VISTO il decreto del Presidente della Repubblica 18 aprile 1994, n. 484, recante "Disciplina dei procedimenti di conferimento dei permessi di prospezione o ricerca e di concessione di coltivazione di idrocarburi in terraferma e in mare";

VISTO il decreto legislativo 25 novembre 1996, n. 624, e successive modificazioni, recante "Attuazione della direttiva 92/91/CEE relativa alla sicurezza e salute dei lavoratori nelle industrie estrattive per trivellazione e della direttiva 92/104/CEE relativa alla sicurezza e salute dei lavoratori nelle industrie estrattive a cielo aperto e sotterranee";

VISTO il decreto legislativo 25 novembre 1996, n. 625, e successive modificazioni, recante "Attuazione della direttiva 94/22/CEE, relativa alle condizioni di rilascio e di esercizio delle autorizzazioni alla prospezione, ricerca e coltivazione di idrocarburi";

VISTO l'Accordo procedimentale (rep. n. 1247), sancito dalla Conferenza Stato-Regioni in data 24 aprile 2001 per l'acquisizione dell'intesa prevista dall'art. 29, comma 2, lettera b) del D. Lgs. n. 112 del 1998, come modificato dall'art. 3, comma 1, lettera b), del decreto legislativo 29 ottobre 1999, n. 443;

VISTA la legge 20 agosto 2004, n. 239, e successive modificazioni, recante "Riordino del settore energetico, nonché delega al governo per il riassetto delle disposizioni vigenti in materia di energia";

VISTO il decreto legislativo 3 aprile 2006 n. 152, e successive modificazioni, recante "Norme in materia ambientale";

VISTO il decreto legge 9 febbraio 2012, n. 5, convertito con modificazioni dalla legge 4 aprile 2012, n. 35, recante "Disposizioni urgenti in materia di semplificazione e sviluppo";

VISTO il decreto legge 22 giugno 2012, n. 83, convertito con modificazioni dalla legge 7 agosto 2012, n. 134, recante "Misure urgenti per la crescita del Paese";

VISTO il decreto legge 12 settembre 2014, n. 133, convertito con modificazioni dalla Legge 11 novembre 2014, n. 164, recante "Misure urgenti per l'apertura dei cantieri, la realizzazione delle opere pubbliche, la digitalizzazione del Paese, la semplificazione burocratica, l'emergenza del dissesto idrogeologico e per la ripresa delle attività produttive", modificato dalla Legge 23 dicembre 2014, n. 190 (legge di stabilità 2015);

VISTA la legge 28 dicembre 2015, n. 208, recante "Disposizioni per la formazione del bilancio annuale e pluriennale dello Stato" (legge di stabilità 2016);

VISTO il Decreto Ministeriale 7 dicembre 2016 e successive modificazioni recante "Disciplinare tipo per il rilascio e l'esercizio dei titoli minerari per la prospezione, ricerca e coltivazione di idrocarburi liquidi e gassosi in terraferma, nel mare territoriale e nella piattaforma continentale";

VISTA la legge 11 febbraio 2019, n. 12, di conversione del decreto-legge 14 dicembre 2018, n. 135, recante "Disposizioni urgenti in materia di sostegno e semplificazione per le imprese e per la pubblica amministrazione";

VISTO il decreto-legge 1° marzo 2021, n. 22, recante "Disposizioni urgenti in materia di riordino delle attribuzioni dei ministeri", convertito, con modificazioni, dalla legge 22 aprile 2021, n. 55;

VISTO il decreto del Presidente del Consiglio dei Ministri 29 luglio 2021, n. 128, pubblicato nella Gazzetta Ufficiale n. 228 del 23 settembre 2021, recante "Regolamento di organizzazione del Ministero della transizione ecologica";

VISTO il Decreto del Ministro della transizione ecologica n. 548 in data 28 dicembre 2021, registrato presso la Corte dei Conti in data 29 gennaio 2022, con il quale è stato approvato il Piano per la transizione energetica sostenibile delle aree idonee (PiTESAI), ai sensi dell'articolo 11-ter del D.L. 135/2018, convertito con modificazioni dalla legge 11 febbraio 2019, n. 12 (con avviso di avvenuta pubblicazione del Piano riportata nella Gazzetta Ufficiale dell'11 febbraio 2022);

VISTO il decreto-legge 11 novembre 2022, n. 173, recante "Disposizioni urgenti in materia di riordino delle attribuzioni dei ministeri", pubblicato nella G.U. Serie Generale dell'11 novembre 2022, n. 264, che dispone che dal 12 novembre 2022 il Ministero della transizione ecologica assume la nuova denominazione di Ministero dell'ambiente e della sicurezza energetica, ai sensi dell'articolo 4 del decreto legge in esame;

VISTO il decreto ministeriale 15 giugno 1998 con il quale è stata attribuita all'ENI S.p.A, a decorrere dall' 1 gennaio 1997 con scadenza l'1 gennaio 2002, per la durata di anni cinque e l'estensione di km² 73,78, la concessione di coltivazione di idrocarburi liquidi e gassosi denominata "SAN POTITO", ricadente nel territorio della provincia di Ravenna, nell'ambito della zona di ex-esclusiva ENI;

VISTO il decreto ministeriale 9 febbraio 2010 e 8 febbraio 2021 con il quale la titolarità della concessione in parola è stata modificata ed intestata alla Società PADANA ENERGIA S.r.l.;

VISTI i decreti ministeriali 10 marzo 2004 e 7 dicembre 2018 con i quali la concessione "SAN POTITO" è stata prorogata con scadenza fissata all'1 gennaio 2022;

VISTA l'istanza in data 10 dicembre 2019, pervenuta in data 12 dicembre 2019 con prot. n. 27585, con la quale la Società Padana Energia S.p.A. ha chiesto la riduzione dell'area della concessione da km² 73,78 a km² 12,307;

VISTA l'istanza in data 23 dicembre 2019 con la quale la Società Padana Energia S.p.A. ha chiesto la proroga quinquennale della concessione "SAN POTITO";

VISTA l'istanza in data 09/11/2021, con la quale anche la Società PADANA ENERGIA S.r.l. ha chiesto l'unificazione dei titoli "SAN POTITO" e "BAGNACAVALLO", confermando la riduzione dell'area precedentemente richiesta;

CONSIDERATO che, ai sensi dell'art. 11-ter, comma 8, della L. 12/19, risulta necessario provvedere, alla data di adozione del Piano per la transizione energetica sostenibile delle aree idonee (PiTESAI), alla verifica/valutazione di compatibilità delle concessioni di coltivazione di idrocarburi vigenti o in regime di proroga, al fine di stabilire se le attività di coltivazione già in essere o già approvate nelle stesse, secondo tutti i criteri ambientali, sociali ed economici previsti dalla norma e ampiamente illustrati nel Piano, siano ancora compatibili con i territori interessati;

CONSIDERATO che il predetto D.M. 548 in data 28 dicembre 2021 ha individuato per la transizione energetica sostenibile delle aree idonee, come approvato, puntualmente gli elementi tecnici ed amministrativi necessari ai fini della predetta verifica/valutazione di compatibilità delle concessioni di coltivazione, intesa come sostenibilità ambientale, sociale ed economica per la prosecuzione delle attività di coltivazione già in essere o già approvate nelle concessioni di coltivazione vigenti o in fase di proroga;

CONSIDERATO che secondo il PiTESAI, la concessione "SAN POTITO", in fase di proroga, rientra nella CASISTICA 2.B.II.1 indicata nel Piano, attesa la presenza, come da rilevazione effettuata dai competenti uffici tecnici di questa Direzione, di tutte le infrastrutture minerarie specifiche, in essere e/o già approvate, che ricadono in area idonea secondo il PiTESAI (e, quindi all'esterno di vincoli assoluti e aggiuntivi di esclusione, e pertanto, non occorre provvedere alla verifica dell'Analisi per la valutazione dei Costi e dei Benefici (CBA) di cui al Piano in parola), e che la stessa è in fase di

start-up con una previsione di avvio a produzione nel 2024 (stante che, allo stato, sono ancora in corso i procedimenti autorizzativi utili all'avvio a produzione);

CONSIDERATO che per la suddetta casistica il suddetto Piano prevede che "le concessioni di coltivazione vigenti, o in fase di proroga, alla data di adozione del PiTESAI, mantengono la loro vigenza e la loro prorogabilità, se le infrastrutture minerarie specifiche in esse presenti per la coltivazione del giacimento (pozzi, centrali e altre facilities, con esclusione delle condotte interrato o sottomarine), in essere o già approvate:

1. si trovano tutte all'interno di 'aree idonee nella situazione ante operam', e sono riferite a concessioni:

a. in stato di produttività. Tali concessioni proseguono le attività di coltivazione in essere, restando vigenti, in quanto rispettano i criteri ambientali, sociali ed economici di cui al PiTESAI (saranno dichiarate compatibili secondo l'art. 11-ter, comma 8, della L. 12/19)."

b. in stato di improduttività da meno di 7 anni precedenti dall'adozione del Piano (soglia temporale di improduttività), per motivi dipendenti da scelte del concessionario, quali rinvii per studi o bassi prezzi del greggio o del gas (non comprovate quindi da cause di forza maggiore o ritardi autorizzativi o di VIA). Tali concessioni proseguono restando vigenti in quanto rispettano i criteri ambientali di cui al PiTESAI (saranno dichiarate compatibili secondo l'art. 11-ter, comma 8, della L. 12/19), ma saranno soggette comunque entro un anno dall'adozione del PiTESAI alla revisione/aggiornamento delle motivazioni tecnico economiche della improduttività continuativa che non ha finora consentito l'avvio o la ripresa delle attività di coltivazione, con i successivi seguiti del procedimento in caso risulti non più sussistere il carattere di economicità che era a fondamento del conferimento della concessione."

PRESO ATTO che la concessione "SAN POTITO", ai sensi della Direttiva del Ministro della transizione ecologica 4 agosto 2022 "Attuazione all'articolo 16, commi 1 e 2 del decreto-legge 1° marzo 2022, n. 17 - Procedure per l'approvvigionamento di lungo termine di gas naturale di produzione nazionale nella terraferma", è stata inserita nell'elenco delle concessioni che sono considerate compatibili in base al PiTESAI ex art. 11-ter L. 12/19, in combinato disposto con l'articolo 16 del D. L. 17/2022;

CONSIDERATO che la concessione "SAN POTITO" è stata quindi dichiarata in area compatibile secondo l'art. 11-ter, comma 8, della L. 12/19, intesa come sostenibilità ambientale, sociale ed economica, alla prosecuzione delle attività di coltivazione già in essere o già approvate nella concessione in fase di proroga, a seguito delle verifiche effettuate in applicazione a quanto previsto dal PiTESAI per la CASISTICA 2.B.II.1; pertanto, la concessione mantiene la prorogabilità della stessa, e la Società potrà valutare di presentare ulteriore istanza di proroga per il periodo successivo a quello dell'istanza di proroga in corso d'istruttoria, nel rispetto della normativa vigente;

CONSIDERATO che ai sensi del D.M. 548/2021, e anche della Direttiva ministeriale 4 agosto 2022, le concessioni possono essere "riperimtrate" nelle aree non idonee per la parte di area non necessaria ai fini della coltivazione residua nelle stesse, valutando se sussistono pertanto nelle aree non idonee le condizioni cartografiche per la ripermetrazione come da normativa (conformemente alla legge n. 613/1967) o per la riduzione dell'area, tramite interdizione a nuove attività minerarie diverse da quelle consentite relativamente alle infrastrutture minerarie già in essere o già previste dal programma lavori approvato e accessorie alle stesse, tenendo esclusivamente conto delle interferenze con vincoli assoluti e di esclusione;

PRESO ATTO, sulla base di quanto sopra, che questa Direzione ha provveduto ad effettuare le dovute verifiche tecniche della concessione "SAN POTITO" in base a quanto disposto dal PiTESAI tramite specifica scheda di cui alla nota prot. n. 43749 in data 22/12/2022, contenente le relative risultanze, con riferimento, anche per i fini di cui al presente decreto di accettazione della richiesta di rinuncia parziale d'area della concessione, alla verifica della "riperimtrazione" d'ufficio di tutte le altre aree non idonee non necessarie per le specifiche finalità di coltivazione del giacimento presente nella concessione, valutando la sussistenza per le stesse delle condizioni cartografiche per la ripermetrazione come da normativa o la riduzione dell'area della concessione, tramite interdizione a nuove attività minerarie non approvate nel programma dei lavori nelle aree non idonee, tenendo esclusivamente conto delle interferenze con vincoli assoluti e di esclusione;

CONSIDERATO che, sulla base delle verifiche effettuate, non è, possibile definire una eventuale ulteriore ripermetrazione secondo normativa dell'attuale area richiesta come da predetta istanza della Società di ripermetrazione della concessione ovvero secondo scalettatura di primi di grado, fermo restando il rispetto dei vincoli assoluti e di esclusione del PiTESAI con conseguente interdizione nelle aree non idonee a nuove attività minerarie non ricomprese nel programma lavori approvato della concessione;

CONSIDERATO che, sulla base delle verifiche effettuate, le aree, allo stato, non necessarie per le finalità specifiche di coltivazione del giacimento, sono configurabili e corrispondenti a quelle oggetto della sopracitata istanza di riduzione (rinuncia parziale) presentata dalla Società Padana Energia in data 12 dicembre 2019;

CONSIDERATO che la riduzione d'area richiesta non ha effetto sulla coltivazione del giacimento ricadente nella concessione "SAN POTITO" poiché, come dichiarato dalla società nell'istanza di riduzione d'area e confermato dalla Sezione UNMIG competente, "l'area così ridotta comprende completamente, la proiezione in superficie della porzione del giacimento "Longanesi" appartenente alla concessione San Potito, inoltre tale riduzione non comporta alcuna variazione al programma lavori unitario dei lavori per lo sviluppo del giacimento";

VISTO l'art. 9, comma 3, della legge 9 gennaio 1991, n. 9 e s.m.i., in base al quale: "L'area della concessione deve essere tale da consentire il razionale sviluppo del giacimento scoperto";

CONSIDERATO che l'area della concessione come risultante dalla richiesta riduzione è tale da consentire il razionale sviluppo del giacimento esistente;

RITENUTO di poter procedere, ai sensi dell'art. 9, comma 3, della legge 9 gennaio 1991 n.9, all'accettazione della rinuncia parziale con riduzione dell'area interessata dalla concessione di coltivazione di idrocarburi "SAN POTITO";

RITENUTO di poter procedere, anche ai sensi dell'art. 11-ter della legge 11 febbraio 2019, n. 12 e del D.M. n. 548 in data 28 dicembre 2021, all'accettazione della rinuncia parziale con riduzione dell'area interessata dalla concessione di coltivazione di idrocarburi "SAN POTITO", attesa la non necessarietà delle aree rinunciate per le specifiche finalità di coltivazione residue in essere nella concessione, fermo restando il rispetto dei vincoli assoluti e di esclusione del PITSAI tramite l'interdizione nelle aree non idonee a nuove attività minerarie non ricomprese nel programma lavori in essere o già approvato della concessione;

D E C R E T A

Art. 1

(Accettazione rinuncia parziale e riduzione area)

1. Ai sensi dell'art. 32 della legge 21 luglio 1967, n. 613 è accettata, a decorrere dalla data del presente decreto, la rinuncia parziale alla concessione "SAN POTITO" di cui è titolare la Società Padana Energia S.r.l. (c.f. n. 02342760390) con sede legale in Milano, Viale E. Forlanini, 17 (C.a.p. 20134);

2. Ai sensi D.M. n. 548 del 28 dicembre 2021 risulta non procedibile una ulteriore ripermetrazione secondo normativa dell'area per come risultante dalla richiesta ed assentita con il presente provvedimento di rinuncia parziale della concessione, fermo restando l'obbligo in capo alla Società del rispetto dei vincoli assoluti e di esclusione del PITSAI con conseguente interdizione nelle aree non idonee, come indicate nell'elaborato grafico allegato al presente decreto, a nuove attività minerarie non ricomprese nel programma lavori in essere o già approvato della concessione;

3. A decorrere dalla data del presente decreto l'area della concessione di coltivazione di idrocarburi liquidi e gassosi denominata "SAN POTITO", in territorio della provincia di Ravenna è ridotta da km² 73,78 a km² 12,27;

4. L'area della concessione, è delimitata, sul piano topografico alla scala 1:100.000 allegato al presente decreto, con linea continua di colore nero passante per i vertici, le cui coordinate geografiche, rilevate graficamente sul piano stesso, sono riportate nella tabella allegata al presente decreto.

Art. 2

(Obblighi e canone)

1. La Società è tenuta ad osservare tutti gli obblighi stabiliti con i decreti di conferimento e proroga indicati nelle premesse;

2. La Società, ai sensi del combinato disposto dell'art. 38 del Regio Decreto n. 1443/1927 e dell'art. 5, comma 8, del D.M. 7 dicembre 2016, rimane, comunque, custode per l'area rilasciata rispetto a tutti gli adempimenti connessi alle attività minerarie messe in atto nell'arco della vigenza/proroga della concessione connessi a necessità di ripristino dei luoghi ed alla conseguente definitiva restituzione ai proprietari delle superfici, anche accertati successivamente al rilascio del decreto di riduzione areale. La competente Sezione UNMIG di Bologna provvede all'emanazione dei provvedimenti necessari ed alla verifica degli adempimenti utili per i fini di cui al presente punto;

3. Le disposizioni di cui al precedente punto 2 non hanno effetti, ai sensi del combinato disposto dell'art. 826 del codice civile e degli articoli 14 e 42 del Regio Decreto n. 1443/1927, ai fini del pagamento sull'area rinunciata del canone demaniale annuo che resta dovuto, fermo restando quanto previsto dall'art.32 della legge n. 613/67, per il prosieguo della vigenza della concessione in parola limitatamente all'area della concessione risultante dalla ripermetrazione accordata con il presente provvedimento (km² 12,27) e fino alla definitiva cancellazione della stessa dall'elenco dei titoli vigenti;

4. La Società è tenuta comunque, in riferimento all'area originaria al pagamento del canone per l'anno in corso giusto disposto dall'art.32 della legge n. 613/67 e dell'art. 6 del D.M. 7 dicembre 2016.

Art. 3

(Pubblicazione e consegna)

1. Il presente decreto è pubblicato nel Bollettino Ufficiale degli Idrocarburi e delle Georisorse e consegnato alla Società Padana Energia S.r.l. tramite l'Agenzia del Demanio - Direzione Regionale Emilia Romagna.

Art. 4

(Ricorsi)

1. Avverso il presente provvedimento è ammesso ricorso giurisdizionale avanti al Tribunale Amministrativo Regionale Lazio, sede di Roma, secondo le modalità di cui al decreto legislativo 2 luglio 2010, n. 104, ovvero ricorso Straordinario al Capo dello Stato, ai sensi del Decreto del Presidente della Repubblica 25.11.1971, n. 1199, rispettivamente entro 60 e 120 giorni dalla data della pubblicazione sul Bollettino Ufficiale degli Idrocarburi e delle Georisorse del presente provvedimento.

Roma, 29 dicembre 2022

Il Direttore generale: BARBARO

Allegato al D.M. 29 dicembre 2022 relativo alla concessione di coltivazione «SAN POTITO».

Regione: Emilia-Romagna

Provincia: Ravenna

Superficie originaria: 73,78 km²

Superficie ridotta: 12,27 km²

Scala: 1:100.000

Agenzia del demanio: Direzione regionale Emilia-Romagna

Sezione UNMIG di Bologna

Fogli IGM: 88-89

- Coordinate geografiche dei vertici:

<i>Vertici</i>	<i>Longitudine W Monte Mario</i>	<i>Latitudine N</i>
a	-0°32',	44°27',
b	-0°29',	44°27',
c	-0°29',	44°25',
d	-0°31',	44°25',
e	-0°31',	44°26',
f	-0°32',	44°26',

- Riproduzione del piano topografico della concessione di coltivazione: tavola fuori testo n. 1

ATTIVITÀ DI RICERCA E COLTIVAZIONE DI IDROCARBURI IN MARE

CONCESSIONI DI COLTIVAZIONE

DECRETI RELATIVI ALLA VIGENZA

NUMERO DI PUBBLICAZIONE: 174

DECRETO MINISTERIALE 29 dicembre 2022

Proroga e unificazione della concessione di coltivazione «A.C7.AS» della Società ENI S.p.A.

DIREZIONE GENERALE INFRASTRUTTURE E SICUREZZA

VISTO il Regio Decreto 29 luglio 1927, n. 1443 recante "Norme di carattere legislativo per disciplinare la ricerca e la coltivazione delle miniere del Regno";

VISTA la legge 11 gennaio 1957, n. 6 e successive modificazioni, recante "Ricerca e coltivazione degli idrocarburi liquidi e gassosi";

VISTA la legge 21 luglio 1967, n. 613 e successive modificazioni, recante "Ricerca e coltivazione degli idrocarburi liquidi e gassosi nel mare territoriale e nella piattaforma continentale e modificazioni alla legge 11 gennaio 1957, n. 6 sulla ricerca e coltivazione degli idrocarburi liquidi e gassosi";

VISTA la legge 7 agosto 1990, n. 241, recante "Nuove norme in materia di procedimento amministrativo e di diritto di accesso ai documenti amministrativi", e successive modificazioni;

VISTA la legge 9 gennaio 1991, n. 9 e successive modificazioni, recante "Norme per l'attuazione del nuovo Piano energetico nazionale: aspetti istituzionali, centrali idroelettriche ed elettrodotti, idrocarburi e geotermia, autoproduzione e disposizioni fiscali";

VISTO il decreto del Presidente della Repubblica 18 aprile 1994, n. 484, recante "Disciplina dei procedimenti di conferimento dei permessi di prospezione o ricerca e di concessione di coltivazione di idrocarburi in terraferma e in mare";

VISTO il decreto legislativo 25 novembre 1996, n. 624, e successive modificazioni, recante "Attuazione della direttiva 92/91/CEE relativa alla sicurezza e salute dei lavoratori nelle industrie estrattive per trivellazione e della direttiva 92/104/CEE relativa alla sicurezza e salute dei lavoratori nelle industrie estrattive a cielo aperto e sotterranee";

VISTO il decreto legislativo 25 novembre 1996, n. 625, e successive modificazioni, recante "Attuazione della direttiva 94/22/CEE, relativa alle condizioni di rilascio e di esercizio delle autorizzazioni alla prospezione, ricerca e coltivazione di idrocarburi";

VISTO l'Accordo procedimentale (rep. n. 1247), sancito dalla Conferenza Stato-Regioni in data 24 aprile 2001 per l'acquisizione dell'intesa prevista dall'art. 29, comma 2, lettera b) del D. Lgs. n. 112 del 1998, come modificato dall'art. 3, comma 1, lettera b), del decreto legislativo 29 ottobre 1999, n. 443;

VISTA la legge 20 agosto 2004, n. 239, e successive modificazioni, recante "Riordino del settore energetico, nonché delega al governo per il riassetto delle disposizioni vigenti in materia di energia";

VISTO il decreto legislativo 3 aprile 2006 n. 152, e successive modificazioni, recante "Norme in materia ambientale";

VISTO il decreto legge 9 febbraio 2012, n. 5, convertito con modificazioni dalla legge 4 aprile 2012, n. 35, recante "Disposizioni urgenti in materia di semplificazione e sviluppo";

VISTO il decreto legge 22 giugno 2012, n. 83, convertito con modificazioni dalla legge 7 agosto 2012, n. 134, recante "Misure urgenti per la crescita del Paese";

VISTO il decreto legge 12 settembre 2014, n. 133, convertito con modificazioni dalla Legge 11 novembre 2014, n. 164, recante "Misure urgenti per l'apertura dei cantieri, la realizzazione delle opere pubbliche, la digitalizzazione del Paese, la semplificazione burocratica, l'emergenza del dissesto idrogeologico e per la ripresa delle attività produttive", modificato dalla Legge 23 dicembre 2014, n. 190 (legge di stabilità 2015);

VISTA la legge 28 dicembre 2015, n. 208, recante "Disposizioni per la formazione del bilancio annuale e pluriennale dello Stato" (legge di stabilità 2016);

VISTO il Decreto Ministeriale 7 dicembre 2016 e successive modificazioni recante "Disciplinare tipo per il rilascio e l'esercizio dei titoli minerari per la prospezione, ricerca e coltivazione di idrocarburi liquidi e gassosi in terraferma, nel mare territoriale e nella piattaforma continentale";

VISTA la legge 11 febbraio 2019, n. 12, di conversione del decreto-legge 14 dicembre 2018, n. 135, recante "Disposizioni urgenti in materia di sostegno e semplificazione per le imprese e per la pubblica amministrazione";

VISTO il decreto-legge 1° marzo 2021, n. 22, recante "Disposizioni urgenti in materia di riordino delle attribuzioni dei ministeri", convertito, con modificazioni, dalla legge 22 aprile 2021, n. 55;

VISTO il decreto del Presidente del Consiglio dei Ministri 29 luglio 2021, n. 128, pubblicato nella Gazzetta Ufficiale n. 228 del 23 settembre 2021, recante "Regolamento di organizzazione del Ministero della transizione ecologica";

VISTO il Decreto del Ministro della transizione ecologica n. 548 in data 28 dicembre 2021, registrato presso la Corte dei Conti in data 29 gennaio 2022, con il quale è stato approvato il Piano per la transizione energetica sostenibile delle aree idonee (PiTESAI), ai sensi dell'articolo 11-ter del D.L. 135/2018, convertito con modificazioni dalla legge 11 febbraio 2019, n. 12 (con avviso di avvenuta pubblicazione del Piano riportata nella Gazzetta Ufficiale dell'11 febbraio 2022);

VISTO il decreto-legge 11 novembre 2022, n. 173, recante "Disposizioni urgenti in materia di riordino delle attribuzioni dei ministeri", pubblicato nella G.U. Serie Generale dell'11 novembre 2022, n. 264, che dispone che dal 12 novembre 2022 il Ministero della transizione ecologica assume la nuova denominazione di Ministero dell'ambiente e della sicurezza energetica, ai sensi dell'articolo 4 del decreto legge in esame;

VISTO il decreto ministeriale 12 novembre 1974, con il quale è stata accordata in contitolarità alle Società AGIP S.p.A. e DEUTSCHE SHELL AG, per la durata di trenta anni, la concessione di coltivazione di idrocarburi liquidi e gassosi "A.C7.AS", dell'estensione di kmq 143,28, ubicato nella zona "A" del mare Adriatico, con quote rispettivamente del 51% e 49% rappresentate dalla prima;

VISTO il decreto ministeriale 7 febbraio 1976 con il quale la quota di titolarità del 49% della concessione di coltivazione "A.C7.AS" è stata trasferita dalla Società Deutsche Shell AG alla Società Agip S.p.A. che è divenuta unica titolare;

VISTO il decreto ministeriale 26 giugno 1981 con il quale l'area della concessione "A.C7.AS" è stata ampliata a km² 210,16;

VISTO il decreto ministeriale 20 novembre 1985 con il quale è stato approvato il nuovo programma di sviluppo della concessione "A.C7.AS";

VISTO il decreto ministeriale 13 febbraio 1998 con il quale è stata modificata la titolarità dei permessi di ricerca, delle concessioni di coltivazione di idrocarburi liquidi e gassosi, e concessioni geotermiche a seguito della fusione mediante incorporazione della Società AGIP S.p.A. nella Società ENI S.p.A.;

VISTO il decreto ministeriale 25 gennaio 1999 con il quale è stato approvato il nuovo programma di sviluppo della concessione "A.C7.AS";

VISTI decreti ministeriali 10 maggio 2004 e 11 ottobre 2013 con i quali la concessione "A.C7.AS" è stata prorogata con scadenza fissata al 12 novembre 2019;

VISTO il decreto ministeriale 18 ottobre 1988 con il quale, a decorrere dalla stessa data, è stata accordata alla Società RICERCHE IDROCARBURI-SORI S.p.A. per trenta anni, la concessione di coltivazione di idrocarburi liquidi e gassosi contraddistinta dalla sigla "B.C18.RI", ubicata nel Mare Adriatico, nell'ambito della Zona "B" e per l'estensione di km² 74,43;

VISTI i decreti ministeriali 9 maggio 1996 e 1 giugno 1998 con i quali la titolarità della concessione "B.C18.RI" è stata modificata e intestata alla Società ENI che è diventata titolare unica;

VISTA l'istanza in data 26 settembre 2016, acquisita agli atti in data 10 ottobre 2016 con prot. n. 27470, con la quale la Società ENI S.p.A. ha chiesto la proroga decennale della concessione di coltivazione "B.C18.RI" per la prosecuzione dell'attività di produzione senza variazione del programma lavori approvato;

VISTA l'istanza in data 26 settembre 2017, acquisita agli atti in data 2 ottobre 2017 con prot. n. 22755, con la quale la Società ENI S.p.A. ha chiesto un'ulteriore proroga della concessione di coltivazione "A.C7.AS", per la durata di anni cinque, per la prosecuzione dell'attività di produzione senza variazione del programma lavori approvato;

VISTA l'istanza acquisita agli atti in data 11 novembre 2022 con prot. n. 37811, con la quale la Società ENI S.p.A. ha chiesto un'ulteriore proroga della concessione di coltivazione "A.C7.AS", per la durata di ulteriori anni cinque, che risulta allo stato attuale in corso d'istruttoria presso gli Uffici competenti di questa Direzione, e quindi non oggetto del presente decreto;

PRESO ATTO che nell'ambito delle due concessioni ricade il giacimento unitario denominato "Barbara", nonché il giacimento "Barbara NW";

PRESO ATTO che non esistono impianti nell'area della concessione "B.C18.RI". La produzione è ottenuta tramite alcuni pozzi della piattaforma BARBARA D, ubicata nella concessione "A.C 7.AS";

VISTO il verbale della riunione coordinata tenuta in data 7 luglio 2020 (prot.n. 16855 del 28.07.2020) tra i rappresentanti della ex-Direzione Generale per le Infrastrutture e la Sicurezza dei Sistemi Energetici e Geominerari (DGISSEG) di questo Ministero e della Società ENI S.p.A., con il quale è stato dato atto reciprocamente di poter procedere, nell'ambito dei procedimenti di proroga delle concessioni a mare, alla riduzione d'area di alcune concessioni Eni; per la concessione A.C7.AS è stata concordata una nuova riduzione di area e l'unificazione con la concessione B.C18.RI, in un unico nuovo titolo, da denominarsi A.C7.AS, con area complessiva finale pari a 182,70 km²;

VISTA la nota prot. n. 0000087 del 3 gennaio 2018 della ex-Direzione Generale per la Sicurezza anche Ambientale delle Attività Minerarie ed Energetiche-UNMIG e la nota prot. n. 5667 del 23 febbraio 2021 della ex-Direzione Generale per le Infrastrutture e la Sicurezza dei Sistemi Energetici e Geominerari con le quali, in conformità al disposto di cui all'articolo 9, comma 3, della legge 9 gennaio 1991, n. 9, all'articolo 50 del Regio Decreto 29 luglio 1927, n. 1443 e all'articolo 13, comma 4, del decreto legislativo 25 novembre 1996, n. 625, è stato espresso parere tecnico favorevole all'accoglimento delle istanze di proroga delle concessioni "A.C7.AS" e "B.C18.RI" proponendo in via contestuale l'unificazione delle stesse e relativa ripermimetrazione delle aree interessate per una superficie finale totale di 182,70 km²;

CONSIDERATO che, ai sensi dell'art. 11-ter, comma 8, della L. 12/19, risulta necessario provvedere, alla data di adozione del Piano per la transizione energetica sostenibile delle aree idonee (PiTESAI), alla verifica/valutazione di compatibilità delle concessioni di coltivazione di idrocarburi vigenti o in regime di proroga, al fine di stabilire se le attività di coltivazione già in essere o già approvate nelle stesse, secondo tutti i criteri ambientali, sociali ed economici previsti dalla norma e ampliamenti illustrati nel Piano, siano ancora compatibili con i territori e le aree marine interessate;

CONSIDERATO che il predetto D.M. 548 in data 28 dicembre 2021 ha individuato per la transizione energetica sostenibile delle aree idonee, come approvato, puntualmente gli elementi tecnici ed amministrativi necessari ai fini della predetta verifica/valutazione di compatibilità delle concessioni di coltivazione, intesa come sostenibilità ambientale, sociale ed economica per la prosecuzione delle attività di coltivazione già in essere o già approvate nelle concessioni di coltivazione vigenti o in fase di proroga;

CONSIDERATO che secondo il PiTESAI, per le concessioni in parola, in fase di proroga, la concessione "A.C7.AS" rientra nella CASISTICA 2.B.II.2 indicata nel Piano (pag. 193-194), attesa la presenza, come da rilevazione effettuata dai competenti uffici tecnici di questa Direzione Generale, di infrastrutture minerarie specifiche, in essere o già approvate, che ricadono in area non idonea;

CONSIDERATO che per la suddetta casistica il suddetto Piano prevede che: "CASISTICA 2.B.II - AREE COMPATIBILI SECONDO L'ART. 11-TER, COMMA 8, DELLA L. 12/19, INTESE COME SOSTENIBILITÀ AMBIENTALE, SOCIALE ED ECONOMICA, ALLA PROSECUZIONE DELLE ATTIVITÀ DI COLTIVAZIONE GIÀ IN ESSERE O GIÀ APPROVATE NELLE CONCESSIONI DI COLTIVAZIONE VIGENTI O IN FASE DI PROROGA:

le concessioni di coltivazione vigenti, o in fase di proroga, alla data di adozione del PiTESAI, mantengono la loro vigenza e la loro prorogabilità, se le infrastrutture minerarie specifiche in esse presenti per la coltivazione del giacimento (pozzi, centrali e altre facilities, con esclusioni delle condotte interrate o sottomarine), in essere o già approvate:

2 nel caso di concessioni in mare, se le stesse infrastrutture si trovano tutte, o alcune di esse, all'interno di 'aree non idonee nella situazione ante operam', e sono riferite a concessioni:

a. in stato di produttività. Tali concessioni proseguono le attività di coltivazione in essere, previo rispetto della normativa vigente, potendo restare in vigore fino alla cessazione della coltivabilità tecnica e/o economica del giacimento, in quanto rispettano i criteri socio-economici di cui al PiTESAI (saranno dichiarate compatibili secondo l'art. 11-ter, comma 8, della L. 12/19), con la ripermimetrazione d'ufficio di tutte le altre aree non necessarie per le specifiche finalità di coltivazione residue in essere nella concessione.";

PRESO ATTO che la concessione "A.C7.AS" e la concessione "B.C18.RI", ai sensi della Direttiva del Ministro della transizione ecologica 28 giugno 2022 -Attuazione all'articolo 16, commi 1 e 2 del decreto-legge 1° marzo 2022, n. 17 - Procedure per l'approvvigionamento di lungo termine di gas naturale di produzione nazionale nel mar territoriale e nella piattaforma continentale, sono state inserite nell'elenco delle concessioni che sono considerate compatibili in base al PiTESAI ex art. 11-ter L. 12/19, in combinato disposto con l'articolo 16 del D.L. 17/2022;

CONSIDERATO che ai sensi del D.M. 548/2021, e anche della Direttiva ministeriale 28 giugno 2022, le concessioni possono essere "riperimmetrate" nelle aree non idonee per la parte di area non necessaria ai fini della coltivazione residua nelle stesse, valutando se sussistono pertanto nelle aree non idonee le condizioni cartografiche per la ripermimetrazione come da normativa (conformemente alla legge n. 613/1967) o per la riduzione dell'area, tramite interdizione a nuove attività minerarie diverse da quelle consentite relativamente alle infrastrutture minerarie già in essere o già previste dal programma lavori approvato e accessorie alle stesse, tenendo esclusivamente conto delle interferenze con vincoli assoluti e di esclusione;

VISTA la nota prot. 25040 del 5 agosto 2022 con la quale la Div. V di questa Direzione ha chiesto alla Società ENI S.p.A. di voler comunicare se le ulteriori aree che si intendono stralciare sono, anche in parte, funzionali rispetto alle attività di ricerca, o estensione di quelle di sviluppo, già previste nel programma dei lavori approvato e contestuale riconferma della ripermimetrazione concordata in data 7 luglio 2020;

VISTA la nota acquisita agli atti con prot. n. 32984 del 10 ottobre 2022, con la quale la Società ENI ha confermato la ripermimetrazione concordata in data 7 luglio 2020 e che le aree che si intendono stralciare non risultano funzionali rispetto alle attività di ricerca, o estensione di quelle di sviluppo. Con la stessa nota ha pertanto confermato la nuova ripermimetrazione derivante da quella concordata in data 07/07/2020 con l'ulteriore riduzione di aree non idonee;

PRESO ATTO, sulla base di quanto sopra, che questa Direzione ha provveduto ad effettuare le dovute verifiche tecniche-amministrative della concessione "A.C7.AS" e della concessione "B.C18.RI" in base a quanto disposto dal PiTESAI tramite specifica scheda di cui alla nota prot. n. 44279 del 27/12/2022 contenente le relative risultanze, con particolare riferimento a: 1) verifica dello stato di produttività/di prorogabilità della concessione; 2) verifica della "riperimmetrazione" d'ufficio di tutte le altre aree non necessarie per le specifiche finalità di coltivazione residue in essere nella concessione (valutando la sussistenza per le stesse delle condizioni cartografiche per la ripermimetrazione come da normativa o la riduzione dell'area della concessione, tramite interdizione a nuove attività minerarie non approvate nel programma dei lavori nelle aree non idonee, tenendo esclusivamente conto delle interferenze con vincoli assoluti e di esclusione);

CONSIDERATO che le risultanze delle suddette verifiche prevedono sostanzialmente:

- la concessione di coltivazione "A.C7.AS" è allo stato attuale produttiva ed i profili previsionali di produzione proseguono oltre il periodo di proroga richiesto. La concessione, ai sensi di quanto previsto dal PITESAI, risulta compatibile e mantiene la relativa prorogabilità, proseguendo le attività di coltivazione in essere, previo rispetto della normativa vigente, potendo restare in vigore fino alla cessazione della coltivabilità tecnica e/o economica del giacimento;
- la concessione di coltivazione "B.C18.RI", nella cui area non sono presenti impianti ed infrastrutture, è comunque produttiva, stante l'unicità del giacimento 'BARBARA-BARBARELLA' ricadente nell'ambito delle due concessioni "A.C7.AS" e "B.C18.RI" in argomento, e ai sensi del PITESAI, risulta compatibile e mantiene la relativa prorogabilità;
- risulta procedibile ai sensi del PITESAI la ripermostrazione secondo normativa solo nella parte comprendente aree non idonee in cui non sussistono infrastrutture ancora necessarie per le specifiche finalità di coltivazione residue in essere nelle concessioni da unificare, nonché è riconfermata la riduzione della parte di area della concessione già concordata con la Società ENI in data 7 luglio 2020, fermo restando il rispetto dei vincoli assoluti e di esclusione del PITESAI tramite l'interdizione nelle aree non idonee a nuove attività minerarie (intese come realizzazione di nuove strutture in mare in aree non idonee) non ricomprese nel programma lavori approvato della concessione;
- la piattaforma "Barbara H" risulta l'unica infrastruttura in essere non più funzionale rispetto alla coltivazione residua nella concessione "A.C7.AS" rispetto al programma lavori da realizzare, stante la non produttività dell'infrastruttura da diverso tempo (i pozzi afferenti alla stessa hanno smesso di erogare nel 2020);

CONSIDERATO che sulla base delle predette verifiche tecniche-amministrative effettuate tramite la citata specifica scheda di cui alla nota prot. n. 44279 del 27/12/2022 della Div. V di questa Direzione, in applicazione a quanto previsto dal PITESAI per la CASISTICA 2.B.II.2:

- la concessione A.C7.AS e la concessione B.C18.RI - da unificare - sono dichiarate (riconfermate rispetto alla predetta Direttiva ministeriale 28 giugno 2022) in area compatibile secondo l'art. 11-ter, comma 8, della l. 12/19, intesa come sostenibilità ambientale, sociale ed economica, alla prosecuzione delle attività di coltivazione già in essere o già approvate nelle concessioni vigenti, o in fase di proroga, e pertanto, la concessione risultante unificata - da denominarsi A.C7.AS - mantiene la prorogabilità della stessa, e la Società potrà valutare di presentare ulteriore istanza di proroga per il periodo successivo a quello di proroga in parola, nel rispetto della normativa vigente;

- l'area finale della risultante concessione da unificare, a seguito delle verifiche effettuate sulla "riperimetrabilità" d'ufficio della stessa secondo le previsioni del PITESAI, è ripermostrabile ulteriormente secondo la normativa dei primi di grado, rispetto alla unificazione e ripermostrazione derivante da quella già concordata in data 07 luglio 2020 (e riconfermata dalla società con nota acquisita agli atti con prot.n. 32984 del 10 ottobre 2022), con una superficie complessiva finale per la concessione unificata pari a 167,80 km²; fermo restando il rispetto dei vincoli assoluti e di esclusione del PITESAI tramite l'interdizione nelle aree non idonee, come indicate nell'elaborato grafico allegato al presente decreto, a nuove attività minerarie non ricomprese nel programma lavori approvato della concessione;

- la piattaforma "Barbara H" risulta, di fatto, non più funzionale alla coltivazione residua delle concessioni in esame rispetto al programma lavori da realizzare ed è, quindi, fatto obbligo di provvedere all'avvio delle attività di chiusura mineraria e ripristino ambientale, secondo le previsioni della normativa di settore, della stessa piattaforma "Barbara H";

RITENUTO che, stante l'unicità del giacimento ricadente nell'ambito delle due concessioni "A.C7.AS" e "B.C18.RI" in argomento, la prosecuzione delle attività di coltivazione secondo modalità di conduzione unica garantisce, ai sensi del combinato disposto dell'articolo 50 del Regio Decreto 29 luglio 1927, n. 1443 e dell'articolo 13, comma 4, del decreto legislativo 25 novembre 1996, n. 625, la razionalizzazione dello sviluppo e coltivazione del giacimento medesimo con conseguente ulteriore semplificazione dei problemi di natura tecnica-amministrativa connessi all'esercizio della coltivazione e più efficace controllo tecnico sul regime di produzione;

PRESO ATTO che la Società concessionaria ha eseguito i programmi di coltivazione approvati e ha adempiuto agli obblighi derivanti dalle concessioni originarie "A.C7.AS" e "B.C18.RI" e dalle successive proroghe;

PRESO ATTO che il programma dei lavori proposto prevede la prosecuzione delle attività di produzione mediante il recupero delle riserve residue dei campi di "Barbara" e "Barbara NW" attraverso gli impianti e i pozzi ad oggi esistenti;

PRESO ATTO che il giacimento in coltivazione nell'ambito della citata concessione di coltivazione ha una vita residua superiore alla durata del periodo di proroga oggetto del presente decreto;

RITENUTO che persista l'interesse minerario per lo sfruttamento delle riserve residue delle strutture mineralizzate di cui trattasi;

D E C R E T A:

Art. 1

(Proroga ed unificazione delle concessioni)

1. Ai sensi del combinato disposto dell'articolo 29 della legge 21 luglio 1967, n. 613, dell'art. 50 del Regio Decreto 29 luglio 1927, n. 1443, dell'articolo 9, commi 3 e 8, della legge 9 gennaio 1991, n. 9, dell'articolo 13, comma 4, del decreto legislativo 25 novembre 1996 n. 625, dell'articolo 1, comma 239, della legge 28 dicembre 2015, n. 208 e dell'articolo 11-ter, commi 4 e 8, della legge 11 febbraio 2019, n. 12, le concessioni di coltivazione di idrocarburi liquidi e gassosi "A.C7.AS" e "B.C18.RI" sono prorogate.

2. A decorrere dalla data del presente decreto le concessioni "A.C7.AS" e "B.C18.RI" sono unificate in un'unica concessione denominata "A.C7.AS".

3. La scadenza della concessione unificata "A.C7.AS" è fissata al 12 novembre 2024.

4. La concessione unificata denominata "A.C7.AS", ubicata nel Mare adriatico, Zona marina "A", è intestata alla Società ENI S.p.A. (c.f. n. 004849605588) con sede legale in Roma Piazzale Enrico Mattei, 1 (C.A.P. 00144), Direzione ed Uffici in San Donato Milanese, via Emilia 1 (C.A.P. 20097).

Art. 2

(Area della concessione)

1. L'area della concessione di coltivazione di idrocarburi liquidi e gassosi unificata è fissata in km² 167,80 (centosessantasettevirgolaottanta).

2. L'area della concessione unificata è delimitata, sul piano topografico alla scala 1:250.000 allegato al presente decreto, con linea continua di colore nero passante per i vertici, le cui coordinate geografiche, rilevate graficamente sul piano stesso, sono riportate nella tabella allegata al presente decreto.

3. Resta fermo l'obbligo in capo alla Società, pena decadenza dalla concessione come unificata "A.C7.AS", del rispetto dei vincoli assoluti e di esclusione del PITESAI, tramite l'interdizione nelle aree non idonee, come indicate nell'elaborato grafico allegato al presente decreto, a nuove attività minerarie non ricomprese nel programma lavori approvato della concessione.

Art. 3

(Programma lavori)

1. Il presente decreto autorizza la prosecuzione del normale esercizio della coltivazione con gli impianti ed i pozzi esistenti per la messa in produzione dei campi di "Barbara" e "Barbara NW", fermo restando il rispetto dei vincoli assoluti e di esclusione del PITESAI tramite l'interdizione nelle aree non idonee a nuove attività minerarie non ricomprese nel programma lavori approvato della concessione, nonché l'avvio delle attività di chiusura mineraria e ripristino ambientale, secondo le previsioni della normativa di settore, della piattaforma "Barbara H".

Art. 4

(Obblighi e prescrizioni)

1. La concessione è prorogata nel rispetto della normativa vigente con particolare riferimento alle norme richiamate nel presente decreto e degli obblighi e prescrizioni stabiliti con DD.MM. di conferimento e proroga nelle premesse citati.

2. La Società è tenuta a:

- procedere, entro sei mesi dall'emanazione del presente decreto di proroga, con l'avvio delle procedure funzionali alle attività di chiusura mineraria e ripristino ambientale, secondo le previsioni della normativa di settore, della piattaforma "Barbara H", essendo stata accertata la non funzionalità della stessa rispetto alla coltivazione residua nella concessione in parola. La competente Sezione UNMIG dell'Italia Centrale di questa Direzione provvede all'emanazione dei provvedimenti necessari ed alla verifica degli adempimenti utili per i fini di cui al presente punto.

3. La Società è, inoltre, tenuta a:

a) ottenere dalle Amministrazioni ed Enti interessati - ai fini dell'esecuzione del programma dei lavori approvato con il presente provvedimento - ogni autorizzazione, nulla osta, permesso o atto di assenso comunque denominati, nei tempi e nei modi previsti dalle vigenti disposizioni in materia, con particolare riguardo alle determinazioni del Ministero delle Infrastrutture e Trasporti e del Ministero delle Politiche Agricole, Alimentari e Forestali, per gli aspetti di rispettiva competenza;

b) sollevare e rendere indenne l'Amministrazione da ogni azione che possa essere intentata da terzi in dipendenza dell'esecuzione dei lavori;

c) condurre le attività nel rispetto della normativa vigente ed, in particolare, delle norme di cui al decreto del Presidente della Repubblica 9 aprile 1959, n.128, al decreto legislativo 25 novembre 1996, n. 624, al decreto legislativo 9 aprile 2008, n. 81, al decreto del Presidente della Repubblica 24 maggio 1979, n. 886 e al decreto legislativo 18 agosto 2015 n. 145;

d) osservare tutte le prescrizioni che potranno essere impartite dal Ministero dell'Ambiente e della Sicurezza Energetica - Direzione Generale Infrastrutture e Sicurezza - Sezione UNMIG dell'Italia Centrale e dalle altre Amministrazioni interessate alla tutela di pubblici interessi;

e) osservare il Codice della navigazione, il regolamento di esecuzione e le altre norme internazionali sulla navigazione marittima ed aerea, nonché, le norme e le convenzioni internazionali in materia di prevenzione dall'inquinamento dell'aria, del mare e del sottofondo marino;

f) presentare, laddove gli interventi di ottimizzazione previsti non coinvolgano tutti i pozzi attualmente chiusi alla produzione per entrambi i campi, entro sei mesi dall'emanazione del DM di proroga, un programma di chiusura mineraria di quelli su cui non si prevede svolgere alcuna attività;

g) trasmettere, ogni due anni, una relazione in cui venga riportato lo stato dei singoli pozzi non eroganti da almeno un anno, qualora siano afferenti a piattaforme senza altri pozzi eroganti;

h) presentare almeno due anni prima della fine vita produttiva prevista di ciascun campo, apposito programma di chiusura mineraria dei pozzi e provvedere in ordine alle relative autorizzazioni, nel caso in cui il giacimento dovesse esaurirsi prima del termine del periodo della proroga stessa;

i) provvedere, entro due anni dalla fine vita produttiva prevista di ciascun campo, qualora il termine ricada nel periodo di proroga concesso, all'avvio delle procedure per la dismissione mineraria delle piattaforme con tutti i pozzi non produttivi ai sensi del Decreto Ministeriale del 15 febbraio 2019 "Linee guida nazionali per la dismissione mineraria delle piattaforme per la coltivazione di idrocarburi in mare e delle infrastrutture connesse";

l) dare comunicazione a questa Direzione Generale Infrastrutture e Sicurezza del rispetto di tutte le prescrizioni derivanti da nulla osta, pareri e atti di assenso comunque denominati acquisiti e dettate dalle amministrazioni competenti, cui attiene la rispettiva verifica di ottemperanza e i conseguenti controlli;

m) non apportare alcuna variazione al programma di lavoro approvato con il presente decreto senza la preventiva autorizzazione di questa Amministrazione, previa eventuale valutazione di compatibilità ambientale e nel rispetto di quanto previsto dal PiTESAI;

n) corrispondere l'aliquota di prodotto, calcolata secondo le modalità di cui all'art. 19 del D.Lgs. n. 625/1996;

o) corrispondere il canone demaniale anche ai sensi dell'articolo 11-ter della legge 11 febbraio 2019, n. 12.

Art. 5
(Decadenza)

1. Oltre a quanto disposto dall'art 39 della legge n. 6 dell'11 gennaio 1957, la mancata osservanza non giustificata degli obblighi e delle disposizioni indicati nel presente decreto costituisce motivo di decadenza della concessione.

Art. 6
(Pubblicazione e consegna)

1. Il presente decreto è pubblicato nel Bollettino Ufficiale degli Idrocarburi e delle Georisorse e consegnato alla Società concessionaria tramite l'Agenzia del Demanio, Direzione Regionale Marche.

Art. 7
(Ricorsi)

1. Avverso il presente provvedimento è ammesso ricorso giurisdizionale avanti al Tribunale Amministrativo Regionale Lazio, sede di Roma, secondo le modalità di cui al decreto legislativo 2 luglio 2010, n. 104, ovvero ricorso Straordinario al Capo dello Stato, ai sensi del decreto del Presidente della Repubblica 24 novembre 1971, n. 1199, rispettivamente entro sessanta e centoventi giorni dalla data di pubblicazione nel Bollettino Ufficiale degli Idrocarburi e delle Georisorse del presente provvedimento.

Roma, 29 dicembre 2022

Il Direttore generale: BARBARO

Allegato al D.M. 29 dicembre 2022 relativo alla concessione di coltivazione «A.C7.AS».

Zone: A e B - Mare Adriatico

Superficie unificata e ridotta*: 167,80 km²

Scala: 1:250.000

Agenzia del demanio: Direzione regionale Marche

Sezione UNMIG di Roma

Foglio IIM: 923

- Coordinate geografiche dei vertici:

Vertici	Longitudine E Greenwich	Latitudine N
a	13°37',	44°07',
b	13°41',	44°07',
c	13°41',	44°06',
d	13°44',	44°06',

e	13°44',	44°07',
f	Intersezione tra il parallelo 44°07' e la linea di delimitazione Italia-Croazia	
g	Intersezione tra la linea di delimitazione Italia-Croazia ed il meridiano 13°48'	
h	13°48',	44°05',
i	13°50',	44°05',
l	13°50',	44°04',
m	13°51',	44°04',
n	13°51',	44°01',
o	13°50',	44°01',
p	13°50',	44°00',
q	13°49',	44°00',
r	13°49',	43°58',
s	13°50',	43°58',
t	13°50',	43°57',
u	13°45',	43°57',
v	13°45',	44°03',
z	13°44',	44°03',
a'	13°44',	44°04',
b'	13°38',	44°04',
c'	13°38',	44°05',
d'	13°37',	44°05',

- La concessione A.C7.AS deriva dall'unificazione delle preesistenti concessioni A.C7.AS (210,16 km²) e B.C18.RI (74,43 km²)
- Riproduzione del piano topografico della concessione di coltivazione: tavola fuori testo n. 2

DECRETI DI VARIAZIONE DELL'AREA

NUMERO DI PUBBLICAZIONE: 175

DECRETO MINISTERIALE 29 dicembre 2022

Accettazione della rinuncia parziale e riduzione dell'area della concessione di coltivazione «A.C18.AG» della Società ENI S.p.A.

DIREZIONE GENERALE INFRASTRUTTURE E SICUREZZA

VISTO il Regio Decreto 29 luglio 1927, n. 1443 recante "Norme di carattere legislativo per disciplinare la ricerca e la coltivazione delle miniere del Regno";

VISTA la legge 11 gennaio 1957, n. 6 e successive modificazioni, recante "Ricerca e coltivazione degli idrocarburi liquidi e gassosi";

VISTA la legge 21 luglio 1967, n. 613 e successive modificazioni, recante "Ricerca e coltivazione degli idrocarburi liquidi e gassosi nel mare territoriale e nella piattaforma continentale e modificazioni alla legge 11 gennaio 1957, n. 6 sulla ricerca e coltivazione degli idrocarburi liquidi e gassosi";

VISTA la legge 7 agosto 1990, n. 241, recante "Nuove norme in materia di procedimento amministrativo e di diritto di accesso ai documenti amministrativi", e successive modificazioni;

VISTA la legge 9 gennaio 1991, n. 9 e successive modificazioni, recante "Norme per l'attuazione del nuovo Piano energetico nazionale: aspetti istituzionali, centrali idroelettriche ed elettrodotti, idrocarburi e geotermia, autoproduzione e disposizioni fiscali";

VISTO il decreto del Presidente della Repubblica 18 aprile 1994, n. 484, recante "Disciplina dei procedimenti di conferimento dei permessi di prospezione o ricerca e di concessione di coltivazione di idrocarburi in terraferma e in mare";

VISTO il decreto legislativo 25 novembre 1996, n. 624, e successive modificazioni, recante "Attuazione della direttiva 92/91/CEE relativa alla sicurezza e salute dei lavoratori nelle industrie estrattive per trivellazione e della direttiva 92/104/CEE relativa alla sicurezza e salute dei lavoratori nelle industrie estrattive a cielo aperto e sotterranee";

VISTO il decreto legislativo 25 novembre 1996, n. 625, e successive modificazioni, recante "Attuazione della direttiva 94/22/CEE, relativa alle condizioni di rilascio e di esercizio delle autorizzazioni alla prospezione, ricerca e coltivazione di idrocarburi";

VISTO l'Accordo procedimentale (rep. n. 1247), sancito dalla Conferenza Stato-Regioni in data 24 aprile 2001 per l'acquisizione dell'intesa prevista dall'art. 29, comma 2, lettera b) del D. Lgs. n. 112 del 1998, come modificato dall'art. 3, comma 1, lettera b), del decreto legislativo 29 ottobre 1999, n. 443;

VISTA la legge 20 agosto 2004, n. 239, e successive modificazioni, recante "Riordino del settore energetico, nonché delega al governo per il riassetto delle disposizioni vigenti in materia di energia";

VISTO il decreto legislativo 3 aprile 2006 n. 152, e successive modificazioni, recante "Norme in materia ambientale";

VISTO il decreto legge 9 febbraio 2012, n. 5, convertito con modificazioni dalla legge 4 aprile 2012, n. 35, recante "Disposizioni urgenti in materia di semplificazione e sviluppo";

VISTO il decreto legge 22 giugno 2012, n. 83, convertito con modificazioni dalla legge 7 agosto 2012, n. 134, recante "Misure urgenti per la crescita del Paese";

VISTO il decreto legge 12 settembre 2014, n. 133, convertito con modificazioni dalla Legge 11 novembre 2014, n. 164, recante "Misure urgenti per l'apertura dei cantieri, la realizzazione delle opere pubbliche, la digitalizzazione del Paese, la semplificazione burocratica, l'emergenza del dissesto idrogeologico e per la ripresa delle attività produttive", modificato dalla Legge 23 dicembre 2014, n. 190 (legge di stabilità 2015);

VISTA la legge 28 dicembre 2015, n. 208, recante "Disposizioni per la formazione del bilancio annuale e pluriennale dello Stato" (legge di stabilità 2016);

VISTO il Decreto Ministeriale 7 dicembre 2016 e successive modificazioni recante "Disciplinare tipo per il rilascio e l'esercizio dei titoli minerari per la prospezione, ricerca e coltivazione di idrocarburi liquidi e gassosi in terraferma, nel mare territoriale e nella piattaforma continentale";

VISTA la legge 11 febbraio 2019, n. 12, di conversione del decreto-legge 14 dicembre 2018, n. 135, recante "Disposizioni urgenti in materia di sostegno e semplificazione per le imprese e per la pubblica amministrazione";

VISTO il decreto-legge 1° marzo 2021, n. 22, recante "Disposizioni urgenti in materia di riordino delle attribuzioni dei ministeri", convertito, con modificazioni, dalla legge 22 aprile 2021, n. 55;

VISTO il decreto del Presidente del Consiglio dei Ministri 29 luglio 2021, n. 128, pubblicato nella Gazzetta Ufficiale n. 228 del 23 settembre 2021, recante "Regolamento di organizzazione del Ministero della transizione ecologica";

VISTO il Decreto del Ministro della transizione ecologica n. 548 in data 28 dicembre 2021, registrato presso la Corte dei Conti in data 29 gennaio 2022, con il quale è stato approvato il Piano per la transizione energetica sostenibile delle aree idonee (PiTESAI), ai sensi dell'articolo 11-ter del D.L. 135/2018, convertito con modificazioni dalla legge 11 febbraio 2019, n. 12 (con avviso di avvenuta pubblicazione del Piano riportata nella Gazzetta Ufficiale dell'11 febbraio 2022);

VISTO il decreto-legge 11 novembre 2022, n. 173, recante "Disposizioni urgenti in materia di riordino delle attribuzioni dei ministeri", pubblicato nella G.U. Serie Generale dell'11 novembre 2022, n. 264, che dispone che dal 12 novembre 2022 il Ministero della transizione ecologica assume la nuova denominazione di Ministero dell'ambiente e della sicurezza energetica, ai sensi dell'articolo 4 del decreto legge in esame;

VISTO il decreto ministeriale 18 dicembre 1989 con il quale è stata conferita per la durata di anni trenta, con decorrenza 4 settembre 1987 e scadenza 4 settembre 2017, la concessione di coltivazione di idrocarburi liquidi e gassosi contraddistinta con la sigla "A.C18.AG" alla Società AGIP, ricadente nell'off-shore Adriatico, zona "A", dell'estensione di km² 155,18;

VISTO il decreto ministeriale 13 febbraio 1998 con il quale la titolarità della concessione in argomento è stata trasferita alla Società ENI S.p.A.;

VISTO il decreto ministeriale 3 luglio 2017 con il quale la vigenza della concessione è stata prorogata per ulteriori 10 anni, con scadenza 3 settembre 2027 e l'area della concessione è stata ridotta da 155,18 km² a 39,34 km²;

VISTA l'istanza acquisita agli atti in data 23 aprile 2021 con prot. 12578, con la quale la Società ENI S.p.A. ha chiesto la riduzione dell'area della concessione "A.C18.AG" da km² 39,34 a km² 27,12;

VISTA la nota prot. n. 38691 del 23 dicembre 2021, con la quale la ex-Direzione Generale per le Infrastrutture e la Sicurezza dei Sistemi Energetici e Geominerari (DGISSEG) di questo Ministero, visto il parere favorevole della Sezione UNMIG dell'Italia Settentrionale (acquisito con nota prot. 14520 del 10 maggio 2021), vista la verifica cartografica della ex Div III della DGISSEG (acquisita con nota prot. 15441 del 17 maggio 2021), considerato che la riduzione areale richiesta comprende interamente la proiezione superficiale dei livelli produttivi dei giacimenti, ha espresso parere tecnico favorevole all'accoglimento della riduzione dell'area richiesta della concessione (rinuncia parziale) con riduzione della superficie da km² 39,34 a km² 27,04 della concessione "A.C18.AG" (come indicato nella predetta verifica cartografica);

CONSIDERATO che, ai sensi dell'art. 11-ter, comma 8, della L. 12/19, risulta necessario provvedere, alla data di adozione del Piano per la transizione energetica sostenibile delle aree idonee (PiTESAI), alla verifica/valutazione di compatibilità delle concessioni di coltivazione di idrocarburi vigenti o in regime di proroga, al fine di stabilire se le attività di coltivazione già in essere o già approvate nelle stesse, secondo tutti i criteri ambientali, sociali ed economici previsti dalla norma e ampiamente illustrati nel Piano, siano ancora compatibili con i territori e le aree marine interessate;

CONSIDERATO che il predetto D.M. 548 in data 28 dicembre 2021 ha individuato per la transizione energetica sostenibile delle aree idonee, come approvato, puntualmente gli elementi tecnici ed amministrativi necessari ai fini della predetta verifica/valutazione di compatibilità delle concessioni di coltivazione, intesa come sostenibilità ambientale, sociale ed economica per la prosecuzione delle attività di coltivazione già in essere o già approvate nelle concessioni di coltivazione vigenti o in fase di proroga;

CONSIDERATO che secondo il PiTESAI, la concessione "A.C18.AG", vigente, rientra nella CASISTICA 2.B.II.2 indicata nel Piano (pag. 193-194), attesa la presenza, come da rilevazione effettuata dai competenti uffici tecnici di questa Direzione Generale, di infrastrutture minerarie specifiche, in essere o già approvate, ricadenti in area non idonea;

CONSIDERATO che per la suddetta casistica il suddetto Piano prevede che: "CASISTICA 2.B.II - AREE COMPATIBILI SECONDO L'ART. 11-TER, COMMA 8, DELLA L. 12/19, INTESE COME SOSTENIBILITÀ AMBIENTALE, SOCIALE ED ECONOMICA, ALLA PROSECUZIONE DELLE ATTIVITÀ DI COLTIVAZIONE GIÀ IN ESSERE O GIÀ APPROVATE NELLE CONCESSIONI DI COLTIVAZIONE VIGENTI O IN FASE DI PROROGA:

le concessioni di coltivazione vigenti, o in fase di proroga, alla data di adozione del PiTESAI, mantengono la loro vigenza e la loro prorogabilità, se le infrastrutture minerarie specifiche in esse presenti per la coltivazione del giacimento (pozzi, centrali e altre facilities, con esclusione delle condotte interrato o sottomarine), in essere o già approvate:

2 nel caso di concessioni in mare, se le stesse infrastrutture si trovano tutte, o alcune di esse, all'interno di 'aree non idonee nella situazione ante operam', e sono riferite a concessioni:

a. in stato di produttività. Tali concessioni proseguono le attività di coltivazione in essere, previo rispetto della normativa vigente, potendo restare in vigore fino alla cessazione della coltivabilità tecnica e/o economica del giacimento, in quanto rispettano i criteri socio-economici di cui al PiTESAI (saranno dichiarate compatibili secondo l'art. 11-ter, comma 8, della L. 12/19), con la ripermetrazione d'ufficio di tutte le altre aree non necessarie per le specifiche finalità di coltivazione residue in essere nella concessione";

PRESO ATTO che la concessione "A.C18.AG" è produttiva ed, ai sensi della Direttiva del Ministro della transizione ecologica 28 giugno 2022 - Attuazione all'articolo 16, commi 1 e 2 del decreto-legge 1° marzo 2022, n. 17 - Procedure per l'approvvigionamento di lungo termine di gas naturale di produzione nazionale nel mar territoriale e nella piattaforma continentale, è stata inserita nell'elenco delle concessioni che sono considerate compatibili in base al PiTESAI ex art. 11-ter L. 12/19, in combinato disposto con l'articolo 16 del D.L. 17/2022;

CONSIDERATO che la concessione "A.C18.AG" è stata quindi dichiarata in area compatibile secondo l'art. 11-ter, comma 8, della L. 12/19, intesa come sostenibilità ambientale, sociale ed economica, alla prosecuzione delle attività di coltivazione già in essere e/o già approvate nella concessione, a seguito delle verifiche effettuate in applicazione a quanto previsto dal PiTESAI per la CASISTICA 2.B.II.2.a; pertanto, la concessione mantiene in via generale la potenziale prorogabilità della stessa, proseguendo le attività di coltivazione in essere, previo rispetto della normativa vigente;

CONSIDERATO che ai sensi del D.M. 548/2021, e anche della Direttiva ministeriale 28 giugno 2022, le concessioni possono essere "riperimate" nelle aree non idonee per la parte di area non necessaria ai fini della coltivazione residua nelle stesse, valutando se sussistono pertanto nelle aree non idonee le condizioni cartografiche per la ripermetrazione come da normativa (conformemente alla legge n. 613/1967) o per la riduzione dell'area, tramite interdizione a nuove attività minerarie diverse da quelle consentite relativamente alle infrastrutture minerarie già in essere o già previste dal programma lavori approvato e accessorie alle stesse, tenendo esclusivamente conto delle interferenze con vincoli assoluti e di esclusione;

PRESO ATTO, sulla base di quanto sopra, che questa Direzione ha provveduto ad effettuare le dovute verifiche tecniche-amministrative della concessione "A.C18.AG", in base a quanto disposto dal PiTESAI, tramite specifica scheda di cui alla nota prot. n. 0044340 in data 28 dicembre 2022, contenente le relative risultanze, con particolare riferimento, per i fini di cui al presente decreto di accettazione della richiesta di rinuncia parziale d'area della concessione, alla verifica della "ripermetrazione" d'ufficio di tutte le altre aree non necessarie per le specifiche finalità di coltivazione residue in essere nella concessione valutando la sussistenza per le stesse delle condizioni cartografiche per la ripermetrazione come da normativa o la riduzione dell'area della concessione, tramite interdizione a nuove attività minerarie non approvate nel programma dei lavori nelle aree non idonee, tenendo esclusivamente conto delle interferenze con vincoli assoluti e di esclusione;

CONSIDERATO che, sulla base delle verifiche effettuate di cui alla nota prot. n. 0044340 in data 28 dicembre 2022, non è possibile definire una eventuale ulteriore ripermimetrazione secondo normativa dell'attuale area richiesta come da predetta istanza della Società di ripermimetrazione della concessione ovvero secondo scalettatura di primi di grado, che quindi non risulta procedibile, in quanto le aree, allo stato, non necessarie per le finalità specifiche di coltivazione residue in essere nella concessione, sono configurabili e corrispondenti a quelle oggetto della sopracitata istanza di riduzione (rinuncia parziale) presentata dalla Società ENI in data 23 aprile 2021, fermo restando il rispetto dei vincoli assoluti e di esclusione del PiTESAI con conseguente interdizione nelle aree non idonee a nuove attività minerarie non ricomprese nel programma lavori approvato della concessione;

CONSIDERATO che la riduzione d'area non ha effetto sulla coltivazione del potenziale residuo della concessione "A.C18.AG" poiché, come dichiarato dalla società nell'istanza di riduzione d'area e confermato dalla Sezione UNMIG competente, tutti i livelli produttivi del giacimento, nonché il potenziale minerario residuo, ricadono all'interno della nuova area ripermimetrata e che la riduzione dell'area non modifica il programma lavori associato alla concessione;

VISTO l'art. 9, comma 3, della legge 9 gennaio 1991, n. 9 e s.m.i., in base al quale: "L'area della concessione deve essere tale da consentire il razionale sviluppo del giacimento scoperto";

CONSIDERATO che l'area della concessione come risultante dalla richiesta riduzione è tale da consentire il razionale sviluppo del giacimento esistente;

CONSIDERATO che nell'area da rilasciare non insistono infrastrutture minerarie e non si prevedono ulteriori attività;

RITENUTO di poter procedere, ai sensi dell'art. 9, comma 3, della legge 9 gennaio 1991 n.9, all'accettazione della rinuncia parziale con riduzione dell'area interessata dalla concessione di coltivazione di idrocarburi "A.C18.AG";

RITENUTO di poter procedere, anche ai sensi dell'art. 11 ter della legge 11 febbraio 2019, n. 12 e del D.M. n. 548 in data 28 dicembre 2021, all'accettazione della rinuncia parziale con riduzione dell'area interessata dalla concessione di coltivazione di idrocarburi "A.C18.AG", attesa la non necessità delle aree rinunciate per le specifiche finalità di coltivazione residue in essere nella concessione, fermo restando il rispetto dei vincoli assoluti e di esclusione del PiTESAI tramite l'interdizione nelle aree non idonee a nuove attività minerarie non ricomprese nel programma lavori approvato della concessione;

D E C R E T A

Art. 1

(Accettazione rinuncia parziale e ripermimetrazione area)

1. Ai sensi dell'art. 32 della legge 21 luglio 1967, n. 613 è accettata, a decorrere dalla data del presente decreto, la rinuncia parziale alla concessione "A.C18.AG" di cui è titolare la Società ENI S.p.A. (c.f. n. 004849605588) con sede legale in Roma, Piazzale Enrico Mattei, 1 (C.A.P. 00144), Direzione ed Uffici in San Donato Milanese, via Emilia 1 (C.A.P. 20097).

2. Ai sensi D.M. n. 548 del 28 dicembre 2021 risulta non procedibile l'ulteriore ripermimetrazione d'ufficio secondo normativa di altre aree non necessarie per le specifiche finalità di coltivazione residue in essere nella concessione rispetto alla ripermimetrazione proposta ed assentita con il presente decreto di rinuncia parziale della concessione, fermo restando l'obbligo in capo alla Società del rispetto dei vincoli assoluti e di esclusione del PiTESAI con conseguente interdizione nelle aree non idonee, come indicate nell'elaborato grafico allegato al presente decreto, a nuove attività minerarie non ricomprese nel programma lavori in essere o già approvato della concessione.

3. A decorrere dalla data del presente decreto l'area della concessione di coltivazione di idrocarburi liquidi e gassosi denominata "A.C18.AG", ricadente nell'off-shore Adriatico, zona A, è ridotta da km² 39,34 (trentanovevirgola-trentaquattro) a km² 27,04 (ventisettevirgolazeroquattro).

4. L'area della concessione è delimitata, sul piano topografico alla scala 1:250.000 allegato al presente decreto, con linea continua di colore nero passante per i vertici, le cui coordinate geografiche, rilevate graficamente sul piano stesso, sono riportate nella tabella allegata al presente decreto.

Art. 2

(Obblighi e canone)

1. La Società è tenuta ad osservare tutti gli obblighi stabiliti con il D.M. di conferimento 18 dicembre 1989 che si intende qui integralmente trascritto.

2. La Società è tenuta comunque al pagamento del canone per l'anno in corso in riferimento all'area originaria, giusto il disposto dell'art.32 della legge n. 613/67 e dell'art. 6 del D.M. 7 dicembre 2016.

Art. 3

(Pubblicazione e consegna)

1. Il presente decreto è pubblicato nel Bollettino Ufficiale degli Idrocarburi e delle Georisorse e consegnato alla Società ENI S.p.A. tramite l'Agenzia del Demanio - Direzione Regionale Emilia Romagna.

Art. 4
(Ricorsi)

1. Avverso il presente provvedimento è ammesso ricorso giurisdizionale avanti al Tribunale Amministrativo Regionale Lazio, sede di Roma, secondo le modalità di cui al decreto legislativo 2 luglio 2010, n. 104, ovvero ricorso Straordinario al Capo dello Stato, ai sensi del Decreto del Presidente della Repubblica 25.11.1971, n. 1199, rispettivamente entro 60 e 120 giorni dalla data della pubblicazione sul Bollettino Ufficiale degli Idrocarburi e delle Georisorse del presente provvedimento.

Roma, 29 dicembre 2022

Il Direttore generale: BARBARO

Allegato al D.M. 29 dicembre 2022 relativo alla concessione di coltivazione «A.C18.AG».

Zone: A - Mare Adriatico
Superficie originaria: 39,34 km²
Superficie ridotta: 27,04 km²
Scala: 1:250.000
Agenzia del demanio: Direzione regionale Emilia-Romagna
Sezione UNMIG di Bologna
Foglio IIM: 923

- Coordinate geografiche dei vertici:

<i>Vertici</i>	<i>Longitudine E Greenwich</i>	<i>Latitudine N</i>
a	13°03',	44°17',
b	13°05',	44°17',
c	13°05',	44°16',
d	13°06',	44°16',
e	13°06',	44°13',
f	13°03',	44°13',

- Riproduzione del piano topografico della concessione di coltivazione: tavola fuori testo n. 3

NUMERO DI PUBBLICAZIONE: 176

DECRETO MINISTERIALE 30 dicembre 2022

Accettazione della rinuncia parziale e riduzione dell'area della concessione di coltivazione «A.C21.AG» della Società ENI S.p.A. (r.u.)

DIREZIONE GENERALE INFRASTRUTTURE E SICUREZZA

VISTO il Regio Decreto 29 luglio 1927, n. 1443 recante "Norme di carattere legislativo per disciplinare la ricerca e la coltivazione delle miniere del Regno";

VISTA la legge 11 gennaio 1957, n. 6 e successive modificazioni, recante "Ricerca e coltivazione degli idrocarburi liquidi e gassosi";

VISTA la legge 21 luglio 1967, n. 613 e successive modificazioni, recante "Ricerca e coltivazione degli idrocarburi liquidi e gassosi nel mare territoriale e nella piattaforma continentale e modificazioni alla legge 11 gennaio 1957, n. 6 sulla ricerca e coltivazione degli idrocarburi liquidi e gassosi";

VISTA la legge 7 agosto 1990, n. 241, recante "Nuove norme in materia di procedimento amministrativo e di diritto di accesso ai documenti amministrativi", e successive modificazioni;

VISTA la legge 9 gennaio 1991, n. 9 e successive modificazioni, recante "Norme per l'attuazione del nuovo Piano energetico nazionale: aspetti istituzionali, centrali idroelettriche ed elettrodotti, idrocarburi e geotermia, autoproduzione e disposizioni fiscali";

VISTO il decreto del Presidente della Repubblica 18 aprile 1994, n. 484, recante "Disciplina dei procedimenti di conferimento dei permessi di prospezione o ricerca e di concessione di coltivazione di idrocarburi in terraferma e in mare";

VISTO il decreto legislativo 25 novembre 1996, n. 624, e successive modificazioni, recante "Attuazione della direttiva 92/91/CEE relativa alla sicurezza e salute dei lavoratori nelle industrie estrattive per trivellazione e della direttiva 92/104/CEE relativa alla sicurezza e salute dei lavoratori nelle industrie estrattive a cielo aperto e sotterranee";

VISTO il decreto legislativo 25 novembre 1996, n. 625, e successive modificazioni, recante "Attuazione della direttiva 94/22/CEE, relativa alle condizioni di rilascio e di esercizio delle autorizzazioni alla prospezione, ricerca e coltivazione di idrocarburi";

VISTO l'Accordo procedimentale (rep. n. 1247), sancito dalla Conferenza Stato-Regioni in data 24 aprile 2001 per l'acquisizione dell'intesa prevista dall'art. 29, comma 2, lettera b) del D. Lgs. n. 112 del 1998, come modificato dall'art. 3, comma 1, lettera b), del decreto legislativo 29 ottobre 1999, n. 443;

VISTA la legge 20 agosto 2004, n. 239, e successive modificazioni, recante "Riordino del settore energetico, nonché delega al governo per il riassetto delle disposizioni vigenti in materia di energia";

VISTO il decreto legislativo 3 aprile 2006 n. 152, e successive modificazioni, recante "Norme in materia ambientale";

VISTO il decreto legge 9 febbraio 2012, n. 5, convertito con modificazioni dalla legge 4 aprile 2012, n. 35, recante "Disposizioni urgenti in materia di semplificazione e sviluppo";

VISTO il decreto legge 22 giugno 2012, n. 83, convertito con modificazioni dalla legge 7 agosto 2012, n. 134, recante "Misure urgenti per la crescita del Paese";

VISTO il decreto legge 12 settembre 2014, n. 133, convertito con modificazioni dalla Legge 11 novembre 2014, n. 164, recante "Misure urgenti per l'apertura dei cantieri, la realizzazione delle opere pubbliche, la digitalizzazione del Paese, la semplificazione burocratica, l'emergenza del dissesto idrogeologico e per la ripresa delle attività produttive", modificato dalla Legge 23 dicembre 2014, n. 190 (legge di stabilità 2015);

VISTA la legge 28 dicembre 2015, n. 208, recante "Disposizioni per la formazione del bilancio annuale e pluriennale dello Stato" (legge di stabilità 2016);

VISTO il Decreto Ministeriale 7 dicembre 2016 e successive modificazioni recante "Disciplinare tipo per il rilascio e l'esercizio dei titoli minerari per la prospezione, ricerca e coltivazione di idrocarburi liquidi e gassosi in terraferma, nel mare territoriale e nella piattaforma continentale";

VISTA la legge 11 febbraio 2019, n. 12, di conversione del decreto-legge 14 dicembre 2018, n. 135, recante "Disposizioni urgenti in materia di sostegno e semplificazione per le imprese e per la pubblica amministrazione";

VISTO il decreto-legge 1° marzo 2021, n. 22, recante "Disposizioni urgenti in materia di riordino delle attribuzioni dei ministeri", convertito, con modificazioni, dalla legge 22 aprile 2021, n. 55;

VISTO il decreto del Presidente del Consiglio dei Ministri 29 luglio 2021, n. 128, pubblicato nella Gazzetta Ufficiale n. 228 del 23 settembre 2021, recante "Regolamento di organizzazione del Ministero della transizione ecologica";

VISTO il Decreto del Ministro della transizione ecologica n. 548 in data 28 dicembre 2021, registrato presso la Corte dei Conti in data 29 gennaio 2022, con il quale è stato approvato il Piano per la transizione energetica sostenibile delle aree idonee (PiTESAI), ai sensi dell'articolo 11-ter del D.L. 135/2018, convertito con modificazioni dalla legge 11 febbraio 2019, n. 12 (con avviso di avvenuta pubblicazione del Piano riportata nella Gazzetta Ufficiale dell'11 febbraio 2022);

VISTO il decreto-legge 11 novembre 2022, n. 173, recante "Disposizioni urgenti in materia di riordino delle attribuzioni dei ministeri", pubblicato nella G.U. Serie Generale dell'11 novembre 2022, n. 264, che dispone che dal 12 novembre 2022 il Ministero della transizione ecologica assume la nuova denominazione di Ministero dell'ambiente e della sicurezza energetica, ai sensi dell'articolo 4 del decreto legge in esame;

VISTO il decreto interministeriale 9 novembre 1994 con il quale è stata conferita per la durata di anni trenta, la concessione di coltivazione di idrocarburi liquidi e gassosi contraddistinta con la sigla "A.C21.AG" alle Società AGIP S.p.A. ed EDISON GAS S.p.A., ubicata nel mare Adriatico - zona "A", dell'estensione di km² 99,84;

VISTI i DD.MM. 13 febbraio 1998, 12 febbraio 2004, 1 agosto 2018 e 19 marzo 2021 con i quali la titolarità della concessione "A.C21.AG" è stata modificata e da ultimo è stata intestata alle Società ENI S.p.A. (r.u.) (51%) ed ENERGEAN ITALY S.p.A. (49%);

VISTA l'istanza acquisita agli atti in data 10 ottobre 2022 con prot. 0033048, con la quale le Società ENI S.p.A. e ENERGEAN ITALY S.p.A. hanno chiesto la riduzione dell'area della concessione "A.C21.AG" da km² 99,84 a km² 12,30;

VISTA la nota. prot. n. 0035141 del 25 ottobre 2022, con la quale la Sezione UNMIG dell'Italia Settentrionale ha espresso parere favorevole all'accoglimento della richiesta di riduzione dell'area della concessione in argomento (rinuncia parziale);

VISTA la nota. prot. n. 0037540 del 10 novembre 2022, con la quale la Div II di questa Direzione Generale ha inviato la Verifica cartografica sull'ammissibilità dell'area richiesta, per cui l'area della concessione "A.C21.AG" può essere ridotta da km² 99,84 a km² 12,27;

CONSIDERATO che, ai sensi dell'art. 11-ter, comma 8, della L. 12/19, risulta necessario provvedere, alla data di adozione del Piano per la transizione energetica sostenibile delle aree idonee (PiTESAI), alla verifica/valutazione di compatibilità delle concessioni di coltivazione di idrocarburi vigenti o in regime di proroga, al fine di stabilire se le attività

di coltivazione già in essere o già approvate nelle stesse, secondo tutti i criteri ambientali, sociali ed economici previsti dalla norma e ampiamente illustrati nel Piano, siano ancora compatibili con i territori e le aree marine interessate;

CONSIDERATO che il predetto D.M. 548 in data 28 dicembre 2021 ha individuato per la transizione energetica sostenibile delle aree idonee, come approvato, puntualmente gli elementi tecnici ed amministrativi necessari ai fini della predetta verifica/valutazione di compatibilità delle concessioni di coltivazione, intesa come sostenibilità ambientale, sociale ed economica per la prosecuzione delle attività di coltivazione già in essere o già approvate nelle concessioni di coltivazione vigenti o in fase di proroga;

CONSIDERATO che secondo il PiTESAI, la concessione "A.C21.AG", vigente, rientra nella CASISTICA 2.B.II.2 indicata nel Piano (pag. 193-194), attesa la presenza, come da rilevazione effettuata dai competenti uffici tecnici di questa Direzione Generale, di infrastrutture minerarie specifiche, in essere o già approvate, ricadenti in area non idonea;

CONSIDERATO che per la suddetta casistica il suddetto Piano prevede che: "CASISTICA 2.B.II - AREE COMPATIBILI SECONDO L'ART. 11-TER, COMMA 8, DELLA L. 12/19, INTESE COME SOSTENIBILITÀ AMBIENTALE, SOCIALE ED ECONOMICA, ALLA PROSECUZIONE DELLE ATTIVITÀ DI COLTIVAZIONE GIÀ IN ESSERE O GIÀ APPROVATE NELLE CONCESSIONI DI COLTIVAZIONE VIGENTI O IN FASE DI PROROGA:

le concessioni di coltivazione vigenti, o in fase di proroga, alla data di adozione del PiTESAI, mantengono la loro vigenza e la loro prorogabilità, se le infrastrutture minerarie specifiche in esse presenti per la coltivazione del giacimento (pozzi, centrali e altre facilities, con esclusione delle condotte interrato o sottomarine), in essere o già approvate:

2 nel caso di concessioni in mare, se le stesse infrastrutture si trovano tutte, o alcune di esse, all'interno di 'aree non idonee nella situazione ante operam', e sono riferite a concessioni:

a. in stato di produttività. Tali concessioni proseguono le attività di coltivazione in essere, previo rispetto della normativa vigente, potendo restare in vigore fino alla cessazione della coltivabilità tecnica e/o economica del giacimento, in quanto rispettano i criteri socio-economici di cui al PiTESAI (saranno dichiarate compatibili secondo l'art. 11-ter, comma 8, della L. 12/19), con la ripermetrazione d'ufficio di tutte le altre aree non necessarie per le specifiche finalità di coltivazione residue in essere nella concessione";

PRESO ATTO che la concessione "A.C21.AG" è produttiva ed, ai sensi della Direttiva del Ministro della transizione ecologica 28 giugno 2022 - Attuazione all'articolo 16, commi 1 e 2 del decreto-legge 1° marzo 2022, n. 17 - Procedure per l'approvvigionamento di lungo termine di gas naturale di produzione nazionale nel mar territoriale e nella piattaforma continentale, è stata inserita nell'elenco delle concessioni che sono considerate compatibili in base al PiTESAI ex art. 11-ter L. 12/19, in combinato disposto con l'articolo 16 del D.L. 17/2022;

CONSIDERATO che la concessione "A.C21.AG" è stata quindi dichiarata in area compatibile secondo l'art. 11-ter, comma 8, della L. 12/19, intesa come sostenibilità ambientale, sociale ed economica, alla prosecuzione delle attività di coltivazione già in essere e/o già approvate nella concessione, a seguito delle verifiche effettuate in applicazione a quanto previsto dal PiTESAI per la CASISTICA 2.B.II.2.a; pertanto, la concessione mantiene in via generale la potenziale prorogabilità della stessa, proseguendo le attività di coltivazione in essere, previo rispetto della normativa vigente;

CONSIDERATO che ai sensi del D.M. 548/2021, e anche della Direttiva ministeriale 28 giugno 2022, le concessioni possono essere "riperimstrate" nelle aree non idonee per la parte di area non necessaria ai fini della coltivazione residua nelle stesse, valutando se sussistono pertanto nelle aree non idonee le condizioni cartografiche per la ripermetrazione come da normativa (conformemente alla legge n. 613/1967) o per la riduzione dell'area, tramite interdizione a nuove attività minerarie diverse da quelle consentite relativamente alle infrastrutture minerarie già in essere o già previste dal programma lavori approvato e accessorie alle stesse, tenendo esclusivamente conto delle interferenze con vincoli assoluti e di esclusione;

PRESO ATTO, sulla base di quanto sopra, che questa Direzione ha provveduto ad effettuare le dovute verifiche tecniche-amministrative della concessione "A.C21.AG", in base a quanto disposto dal PiTESAI, tramite specifica scheda di cui alla nota prot. n. 0044595 in data 29 dicembre 2022, contenente le relative risultanze, con particolare riferimento, per i fini di cui al presente decreto di accettazione della richiesta di rinuncia parziale d'area della concessione, alla verifica della "riperimstrazione" d'ufficio di tutte le altre aree non necessarie per le specifiche finalità di coltivazione residue in essere nella concessione valutando la sussistenza per le stesse delle condizioni cartografiche per la ripermetrazione come da normativa o la riduzione dell'area della concessione, tramite interdizione a nuove attività minerarie non approvate nel programma dei lavori nelle aree non idonee, tenendo esclusivamente conto delle interferenze con vincoli assoluti e di esclusione;

CONSIDERATO che, sulla base delle verifiche effettuate di cui alla nota prot. n. 0044595 in data 29 dicembre 2022, non è possibile definire una eventuale ulteriore ripermetrazione secondo normativa dell'attuale area richiesta come da predetta istanza della Società di ripermetrazione della concessione ovvero secondo scalettatura di primi di grado, che quindi non risulta procedibile, in quanto le aree, allo stato, non necessarie per le finalità specifiche di coltivazione residue in essere nella concessione, sono configurabili e corrispondenti a quelle oggetto della sopracitata istanza di riduzione (rinuncia parziale) presentata dalle Società ENI ed ENERGEAN ITALY in data 10 ottobre 2022, fermo restando il rispetto dei vincoli assoluti e di esclusione del PiTESAI con conseguente interdizione nelle aree non idonee a nuove attività minerarie non ricomprese nel programma lavori approvato della concessione;

CONSIDERATO che la riduzione d'area non ha effetto sulla coltivazione del potenziale residuo della concessione A.C21.AG poiché, come dichiarato dalle società nell'istanza di riduzione d'area e confermato dalla Sezione UNMIG competente, tutti i livelli produttivi del giacimento, nonché il potenziale minerario residuo, ricadono all'interno della nuova area ripermestrata e che la riduzione dell'area non modifica il programma lavori associato alla concessione;

VISTO l'art. 9, comma 3, della legge 9 gennaio 1991, n. 9 e s.m.i., in base al quale: "L'area della concessione deve essere tale da consentire il razionale sviluppo del giacimento scoperto";

CONSIDERATO che l'area della concessione come risultante dalla richiesta riduzione è tale da consentire il razionale sviluppo del giacimento esistente;

CONSIDERATO che nell'area da rilasciare non insistono infrastrutture minerarie e non si prevedono ulteriori attività;

RITENUTO di poter procedere, ai sensi dell'art. 9, comma 3, della legge 9 gennaio 1991 n.9, all'accettazione della rinuncia parziale con riduzione dell'area interessata dalla concessione di coltivazione di idrocarburi "A.C21.AG";

RITENUTO di poter procedere, anche ai sensi dell'art. 11 ter della legge 11 febbraio 2019, n. 12 e del D.M. n. 548 in data 28 dicembre 2021, all'accettazione della rinuncia parziale con riduzione dell'area interessata dalla concessione di coltivazione di idrocarburi "A.C21.AG, attesa la non necessità delle aree rinunciate per le specifiche finalità di coltivazione residue in essere nella concessione, fermo restando il rispetto dei vincoli assoluti e di esclusione del PiTESAI tramite l'interdizione nelle aree non idonee a nuove attività minerarie non ricomprese nel programma lavori approvato della concessione;

D E C R E T A

Art. 1

(Accettazione rinuncia parziale e ripermetrazione area)

1. Ai sensi dell'art. 32 della legge 21 luglio 1967, n. 613 è accettata, a decorrere dalla data del presente decreto, la rinuncia parziale alla concessione "A.C21.AG" di cui sono titolari le Società ENI S.p.A. (c.f. n. 004849605588) con sede legale in Roma, Piazzale Enrico Mattei, 1 (C.A.P. 00144), Direzione ed Uffici in San Donato Milanese, via Emilia 1 (C.A.P. 20097) ed ENERGEAN ITALY S.p.A. (c.f. n. 10245700967) con sede in Milano, Piazza Sigmund Freud 1 (C.a.p. 20154).

2. Ai sensi D.M. n. 548 del 28 dicembre 2021 risulta non procedibile l'ulteriore ripermetrazione d'ufficio secondo normativa di altre aree non necessarie per le specifiche finalità di coltivazione residue in essere nella concessione rispetto alla ripermetrazione proposta ed assentita con il presente decreto di rinuncia parziale della concessione, fermo restando l'obbligo in capo alla Società del rispetto dei vincoli assoluti e di esclusione del PiTESAI con conseguente interdizione nelle aree non idonee, come indicate nell'elaborato grafico allegato al presente decreto, a nuove attività minerarie non ricomprese nel programma lavori in essere o già approvato della concessione.

3. A decorrere dalla data del presente decreto l'area della concessione di coltivazione di idrocarburi liquidi e gassosi denominata "A.C21.AG", ubicata nel mare Adriatico, zona A, è ridotta da km² 99,84 (novantanovevirgolaottantaquattro) a km² 12,27 (dodicivirgolaventisette).

4. L'area della concessione è delimitata, sul piano topografico alla scala 1:250.000 allegato al presente decreto, con linea continua di colore nero passante per i vertici, le cui coordinate geografiche, rilevate graficamente sul piano stesso, sono riportate nella tabella allegata al presente decreto.

Art. 2

(Obblighi e canone)

1. Le Società sono tenute ad osservare tutti gli obblighi stabiliti con il decreto interministeriale 9 novembre 1994 che si intende qui integralmente trascritto.

2. Le Società sono tenute comunque al pagamento del canone per l'anno in corso in riferimento all'area originaria, giusto il disposto dell'art.32 della legge n. 613/67 e dell'art. 6 del D.M. 7 dicembre 2016.

Art. 3

(Pubblicazione e consegna)

1. Il presente decreto è pubblicato nel Bollettino Ufficiale degli Idrocarburi e delle Georisorse e consegnato alla Società ENI S.p.A. tramite l'Agenzia del Demanio - Direzione Regionale Emilia Romagna.

Art. 4

(Ricorsi)

1. Avverso il presente provvedimento è ammesso ricorso giurisdizionale avanti al Tribunale Amministrativo Regionale Lazio, sede di Roma, secondo le modalità di cui al decreto legislativo 2 luglio 2010, n. 104, ovvero ricorso Straordinario al Capo dello Stato, ai sensi del Decreto del Presidente della Repubblica 25.11.1971, n. 1199, rispettivamente entro 60 e 120 giorni dalla data della pubblicazione sul Bollettino Ufficiale degli Idrocarburi e delle Georisorse del presente provvedimento.

Roma, 30 dicembre 2022

Il Direttore generale: BARBARO

Allegato al D.M. 30 dicembre 2022 relativo alla concessione di coltivazione «A.C21.AG».

Ubicazione: Mare Adriatico - Zona marina A

Superficie originaria: 99,84 km²

Superficie ridotta: 12,27 km²

Scala: 1:250.000

Agenzia del demanio: Direzione Regionale Emilia-Romagna

Sezione UNMIG di Bologna

Foglio IIM: 923

- Coordinate geografiche dei vertici:

<i>Vertici</i>	<i>Longitudine E Greenwich</i>	<i>Latitudine N</i>
a	12°44',	44°21',
b	12°46',	44°21',
c	12°46',	44°20',
d	12°47',	44°20',
e	12°47',	44°19',
f	12°44',	44°19',

- Riproduzione del piano topografico della concessione di coltivazione: tavola fuori testo n. 4

NUMERO DI PUBBLICAZIONE: 177

DECRETO MINISTERIALE 29 dicembre 2022

Accettazione della rinuncia parziale e riduzione dell'area della concessione di coltivazione «A.C34.AG» della Società ENI S.p.A.

DIREZIONE GENERALE INFRASTRUTTURE E SICUREZZA

VISTO il Regio Decreto 29 luglio 1927, n. 1443 recante "Norme di carattere legislativo per disciplinare la ricerca e la coltivazione delle miniere del Regno";

VISTA la legge 11 gennaio 1957, n. 6 e successive modificazioni, recante "Ricerca e coltivazione degli idrocarburi liquidi e gassosi";

VISTA la legge 21 luglio 1967, n. 613 e successive modificazioni, recante "Ricerca e coltivazione degli idrocarburi liquidi e gassosi nel mare territoriale e nella piattaforma continentale e modificazioni alla legge 11 gennaio 1957, n. 6 sulla ricerca e coltivazione degli idrocarburi liquidi e gassosi";

VISTA la legge 7 agosto 1990, n. 241, recante "Nuove norme in materia di procedimento amministrativo e di diritto di accesso ai documenti amministrativi", e successive modificazioni;

VISTA la legge 9 gennaio 1991, n. 9 e successive modificazioni, recante "Norme per l'attuazione del nuovo Piano energetico nazionale: aspetti istituzionali, centrali idroelettriche ed elettrodotti, idrocarburi e geotermia, autoproduzione e disposizioni fiscali";

VISTO il decreto del Presidente della Repubblica 18 aprile 1994, n. 484, recante "Disciplina dei procedimenti di conferimento dei permessi di prospezione o ricerca e di concessione di coltivazione di idrocarburi in terraferma e in mare";

VISTO il decreto legislativo 25 novembre 1996, n. 624, e successive modificazioni, recante "Attuazione della direttiva 92/91/CEE relativa alla sicurezza e salute dei lavoratori nelle industrie estrattive per trivellazione e della direttiva 92/104/CEE relativa alla sicurezza e salute dei lavoratori nelle industrie estrattive a cielo aperto e sotterranee";

VISTO il decreto legislativo 25 novembre 1996, n. 625, e successive modificazioni, recante "Attuazione della direttiva 94/22/CEE, relativa alle condizioni di rilascio e di esercizio delle autorizzazioni alla prospezione, ricerca e coltivazione di idrocarburi";

VISTO l'Accordo procedimentale (rep. n. 1247), sancito dalla Conferenza Stato-Regioni in data 24 aprile 2001 per l'acquisizione dell'intesa prevista dall'art. 29, comma 2, lettera b) del D. Lgs. n. 112 del 1998, come modificato dall'art. 3, comma 1, lettera b), del decreto legislativo 29 ottobre 1999, n. 443;

VISTA la legge 20 agosto 2004, n. 239, e successive modificazioni, recante "Riordino del settore energetico, nonché delega al governo per il riassetto delle disposizioni vigenti in materia di energia";

VISTO il decreto legislativo 3 aprile 2006 n. 152, e successive modificazioni, recante "Norme in materia ambientale";

VISTO il decreto legge 9 febbraio 2012, n. 5, convertito con modificazioni dalla legge 4 aprile 2012, n. 35, recante "Disposizioni urgenti in materia di semplificazione e sviluppo";

VISTO il decreto legge 22 giugno 2012, n. 83, convertito con modificazioni dalla legge 7 agosto 2012, n. 134, recante "Misure urgenti per la crescita del Paese";

VISTO il decreto legge 12 settembre 2014, n. 133, convertito con modificazioni dalla Legge 11 novembre 2014, n. 164, recante "Misure urgenti per l'apertura dei cantieri, la realizzazione delle opere pubbliche, la digitalizzazione del Paese, la semplificazione burocratica, l'emergenza del dissesto idrogeologico e per la ripresa delle attività produttive", modificato dalla Legge 23 dicembre 2014, n. 190 (legge di stabilità 2015);

VISTA la legge 28 dicembre 2015, n. 208, recante "Disposizioni per la formazione del bilancio annuale e pluriennale dello Stato" (legge di stabilità 2016);

VISTO il Decreto Ministeriale 7 dicembre 2016 e successive modificazioni recante "Disciplinare tipo per il rilascio e l'esercizio dei titoli minerari per la prospezione, ricerca e coltivazione di idrocarburi liquidi e gassosi in terraferma, nel mare territoriale e nella piattaforma continentale";

VISTA la legge 11 febbraio 2019, n. 12, di conversione del decreto-legge 14 dicembre 2018, n. 135, recante "Disposizioni urgenti in materia di sostegno e semplificazione per le imprese e per la pubblica amministrazione";

VISTO il decreto-legge 1° marzo 2021, n. 22, recante "Disposizioni urgenti in materia di riordino delle attribuzioni dei ministeri", convertito, con modificazioni, dalla legge 22 aprile 2021, n. 55;

VISTO il decreto del Presidente del Consiglio dei Ministri 29 luglio 2021, n. 128, pubblicato nella Gazzetta Ufficiale n. 228 del 23 settembre 2021, recante "Regolamento di organizzazione del Ministero della transizione ecologica";

VISTO il Decreto del Ministro della transizione ecologica n. 548 in data 28 dicembre 2021, registrato presso la Corte dei Conti in data 29 gennaio 2022, con il quale è stato approvato il Piano per la transizione energetica sostenibile delle aree idonee (PiTESAI), ai sensi dell'articolo 11-ter del D.L. 135/2018, convertito con modificazioni dalla legge 11 febbraio 2019, n. 12 (con avviso di avvenuta pubblicazione del Piano riportata nella Gazzetta Ufficiale dell'11 febbraio 2022);

VISTO il decreto-legge 11 novembre 2022, n. 173, recante "Disposizioni urgenti in materia di riordino delle attribuzioni dei ministeri", pubblicato nella G.U. Serie Generale dell'11 novembre 2022, n. 264, che dispone che dal 12 novembre 2022 il Ministero della transizione ecologica assume la nuova denominazione di Ministero dell'ambiente e della sicurezza energetica, ai sensi dell'articolo 4 del decreto legge in esame;

VISTO il decreto ministeriale 7 luglio 2006 con il quale è stata conferita alla Società ENI S.p.A., a decorrere dal 19 giugno 2004 e scadenza fissata al 19 giugno 2024, per la durata di anni venti, la concessione di coltivazione di idrocarburi liquidi e gassosi contraddistinta dalla sigla "A.C34.AG", ubicata nel mare Adriatico, Zona "A", con estensione di km² 147,30;

VISTA l'istanza acquisita agli atti in data 23 aprile 2021 con prot. n. 12575, con la quale la Società ENI S.p.A. ha chiesto la riduzione dell'area della concessione in argomento da km² 147,30 a km² 115,40;

VISTA la nota prot. n. 38700 del 23 dicembre 2021, con la quale la Direzione Generale per le Infrastrutture e la Sicurezza dei Sistemi Energetici e Geominerari (DGISSEG) di questo Ministero, visto il parere favorevole della Sezione UNMIG dell'Italia Settentrionale (acquisito con nota prot. 15778 del 19 maggio 2021), vista la verifica cartografica della ex Div III della DGISSEG (acquisita con nota prot. 15439 del 17 maggio 2021), considerato che la riduzione areale richiesta comprende interamente la proiezione superficiale dei livelli produttivi dei giacimenti, ha espresso parere tecnico favorevole all'accoglimento della riduzione dell'area richiesta della concessione (rinuncia parziale) con riduzione della superficie da km² 147,30 a km² 115,10 della concessione "A.C34.AG" (come indicato nella predetta verifica cartografica);

CONSIDERATO che, ai sensi dell'art. 11-ter, comma 8, della L. 12/19, risulta necessario provvedere, alla data di adozione del Piano per la transizione energetica sostenibile delle aree idonee (PiTESAI), alla verifica/valutazione di compatibilità delle concessioni di coltivazione di idrocarburi vigenti o in regime di proroga, al fine di stabilire se le attività di coltivazione già in essere o già approvate nelle stesse, secondo tutti i criteri ambientali, sociali ed economici previsti dalla norma e ampiamente illustrati nel Piano, siano ancora compatibili con i territori e le aree marine interessate;

CONSIDERATO che il predetto D.M. 548 in data 28 dicembre 2021 ha individuato per la transizione energetica sostenibile delle aree idonee, come approvato, puntualmente gli elementi tecnici ed amministrativi necessari ai fini della predetta verifica/valutazione di compatibilità delle concessioni di coltivazione, intesa come sostenibilità ambientale, sociale ed economica per la prosecuzione delle attività di coltivazione già in essere o già approvate nelle concessioni di coltivazione vigenti o in fase di proroga;

CONSIDERATO che secondo il PiTESAI, la concessione "A.C34.AG", vigente, ricade nella CASISTICA 2.B.II.1 indicata nel Piano (pag. 193), attesa la presenza, come da rilevazione effettuata dai competenti uffici tecnici di questa Direzione Generale, di infrastrutture minerarie specifiche, in essere o già approvate, ricadenti in area idonea;

CONSIDERATO che per la suddetta casistica il suddetto Piano prevede che: "CASISTICA 2.B.II - AREE COMPATIBILI SECONDO L'ART. 11-TER, COMMA 8, DELLA L. 12/19, INTESE COME SOSTENIBILITÀ AMBIENTALE, SOCIALE ED ECONOMICA, ALLA PROSECUZIONE DELLE ATTIVITÀ DI COLTIVAZIONE GIÀ IN ESSERE O GIÀ APPROVATE NELLE CONCESSIONI DI COLTIVAZIONE VIGENTI O IN FASE DI PROROGA:

le concessioni di coltivazione vigenti, o in fase di proroga, alla data di adozione del PiTESAI, mantengono la loro vigenza e la loro prorogabilità, se le infrastrutture minerarie specifiche in esse presenti per la coltivazione del giacimento (pozzi, centrali e altre facilities, con esclusione delle condotte interrato o sottomarine), in essere o già approvate:

1. le concessioni di coltivazione vigenti, o in fase di proroga, alla data di adozione del PiTESAI, mantengono la loro vigenza e la loro prorogabilità, se le infrastrutture minerarie specifiche in esse presenti per la coltivazione del giacimento (pozzi, centrali e altre facilities, con esclusione delle condotte interrato o sottomarine), in essere o già approvate: si trovano tutte all'interno di "aree idonee nella situazione ante operan", e sono riferite a concessioni:

b. in stato di improduttività da meno di 7 anni precedenti dall'adozione del Piano (soglia temporale di improduttività), per motivi dipendenti da scelte del concessionario, quali rinvii per studi o bassi prezzi del greggio o del gas (non comprovate quindi da cause di forza maggiore o ritardi autorizzativi o di VIA). Tali concessioni proseguono restando vigenti in quanto rispettano i criteri ambientali di cui al PiTESAI (saranno dichiarate compatibili secondo l'art. 11-ter, comma 8, della L. 12/19), ma saranno soggette comunque entro un anno dall'adozione del PiTESAI alla revisione/aggiornamento delle motivazioni tecnico economiche della improduttività continuativa che non ha finora consentito l'avvio o la ripresa delle attività di coltivazione, con i successivi seguiti del procedimento in caso risulti non più sussistere il carattere di economicità che era a fondamento del conferimento della concessione".

PRESO ATTO che la concessione in parola, attualmente non produttiva (ultimo anno di produzione il 2021), è compatibile in quanto ricade nella sottocategoria b) di cui alla casistica del PiTESAI sopra indicata;

PRESO ATTO che la concessione "A.C34.AG", ai sensi della Direttiva del Ministro della transizione ecologica 28 giugno 2022 - Attuazione all'articolo 16, commi 1 e 2 del decreto-legge 1° marzo 2022, n. 17 - Procedure per l'approvvigionamento di lungo termine di gas naturale di produzione nazionale nel mar territoriale e nella piattaforma continentale, è stata inserita nell'elenco delle concessioni che sono considerate compatibili in base al PiTESAI ex art. 11-ter L. 12/19, in combinato disposto con l'articolo 16 del D.L. 17/2022;

CONSIDERATO che la concessione "A.C34.AG" è stata quindi dichiarata in area compatibile secondo l'art. 11-ter, comma 8, della L. 12/19, intesa come sostenibilità ambientale, sociale ed economica, alla prosecuzione delle attività di coltivazione già in essere e/o già approvate nella concessione, a seguito delle verifiche effettuate in applicazione a quanto previsto dal PiTESAI per la CASISTICA 2.B.II.1.b; pertanto, come previsto dal PiTESAI, sarà da assoggettare "comunque entro un anno dall'adozione del PiTESAI alla revisione/aggiornamento delle motivazioni tecnico economiche della improduttività continuativa che non ha finora consentito l'avvio o la ripresa delle attività di coltivazione";

CONSIDERATO che ai sensi del D.M. 548/2021, e anche della Direttiva ministeriale 4 agosto 2022, le concessioni possono essere "riperimstrate" nelle aree non idonee per la parte di area non necessaria ai fini della coltivazione residua nelle stesse, valutando se sussistono pertanto nelle aree non idonee le condizioni cartografiche per la ripermestrazione come da normativa (conformemente alla legge n. 613/1967) o per la riduzione dell'area, tramite interdizione a nuove attività minerarie diverse da quelle consentite relativamente alle infrastrutture minerarie già in essere o già previste dal programma lavori approvato e accessorie alle stesse, tenendo esclusivamente conto delle interferenze con vincoli assoluti e di esclusione;

PRESO ATTO, sulla base di quanto sopra, che questa Direzione ha provveduto ad effettuare le dovute verifiche tecniche-amministrative della concessione "A.C34.AG", in base a quanto disposto dal PiTESAI, tramite specifica scheda di cui alla nota prot. n. 0044420 in data 28 dicembre 2022, contenente le relative risultanze, con particolare riferimento, per i fini di cui al presente decreto di accettazione della richiesta di rinuncia parziale d'area della concessione, alla verifica della "riperimstrazione" d'ufficio di tutte le altre aree non necessarie per le specifiche finalità di coltivazione residue in essere nella concessione valutando la sussistenza per le stesse delle condizioni cartografiche per la ripermestrazione come da normativa o la riduzione dell'area della concessione, tramite interdizione a nuove attività minerarie non approvate nel programma dei lavori nelle aree non idonee, tenendo esclusivamente conto delle interferenze con vincoli assoluti e di esclusione;

CONSIDERATO che, sulla base delle verifiche effettuate di cui alla nota prot. n. 0044420 in data 28 dicembre 2022, non è, possibile definire una eventuale ulteriore ripermestrazione secondo normativa dell'attuale area richiesta come da predetta istanza della Società di ripermestrazione della concessione ovvero secondo scalettatura di primi di grado, che quindi non risulta procedibile, in quanto le aree non idonee, allo stato, non necessarie per le finalità specifiche di coltivazione residue in essere nella concessione, sono configurabili e corrispondenti a quelle oggetto della sopracitata istanza di riduzione (rinuncia parziale) presentata dalla Società ENI in data 23 aprile 2021, fermo restando il rispetto dei vincoli assoluti e di esclusione del PiTESAI con conseguente interdizione nelle aree non idonee a nuove attività minerarie non ricomprese nel programma lavori approvato della concessione;

CONSIDERATO che la riduzione d'area richiesta non ha effetto sulla coltivazione del potenziale residuo della concessione "A.C34.AG" poiché, come dichiarato dalla società nell'istanza di riduzione d'area e confermato dalla Sezione UNMIG competente, tutti i livelli produttivi dei giacimenti, nonché il potenziale minerario residuo, ricadono all'interno della nuova area ripermestrata e che la riduzione dell'area non modifica il programma lavori associato alla concessione;

VISTO l'art. 9, comma 3, della legge 9 gennaio 1991, n. 9 e s.m.i., in base al quale: "L'area della concessione deve essere tale da consentire il razionale sviluppo del giacimento scoperto";

CONSIDERATO che l'area della concessione come risultante dalla richiesta riduzione è tale da consentire il razionale sviluppo del giacimento esistente;

CONSIDERATO che nell'area da rilasciare non insistono infrastrutture minerarie e non si prevedono ulteriori attività;

RITENUTO di poter procedere, ai sensi dell'art.9, comma 3, della legge 9 gennaio 1991 n.9, all'accettazione della rinuncia parziale con riduzione dell'area interessata dalla concessione di coltivazione di idrocarburi "A.C34.AG";

RITENUTO di poter procedere, anche ai sensi dell'art. 11 ter della legge 11 febbraio 2019, n. 12 e del D.M. n. 548 in data 28 dicembre 2021, all'accettazione della rinuncia parziale con riduzione dell'area interessata dalla concessione di coltivazione di idrocarburi "A.C34.AG", attesa la non necessarietà delle aree rinunciate per le specifiche finalità di coltivazione residue in essere nella concessione, fermo restando il rispetto dei vincoli assoluti e di esclusione del PITESAI tramite l'interdizione nelle aree non idonee a nuove attività minerarie non ricomprese nel programma lavori approvato della concessione;

D E C R E T A

Art. 1

(Accettazione rinuncia parziale)

1. Ai sensi dell'art. 32 della legge 21 luglio 1967, n. 613 è accettata, a decorrere dalla data del presente decreto, la rinuncia parziale alla concessione "A.C34.AG" di cui è titolare la Società ENI S.p.A. (c.f. n. 004849605588) con sede legale in Roma, Piazzale Enrico Mattei, 1 (C.A.P. 00144), Direzione ed Uffici in San Donato Milanese, via Emilia 1 (C.A.P. 20097).

2. Ai sensi D.M. n. 548 del 28 dicembre 2021 risulta non procedibile l'ulteriore ripermetrazione d'ufficio secondo normativa di altre aree non necessarie per le specifiche finalità di coltivazione residue in essere nella concessione rispetto alla ripermetrazione proposta ed assentita con il presente decreto di rinuncia parziale della concessione, fermo restando l'obbligo in capo alla Società del rispetto dei vincoli assoluti e di esclusione del PITESAI con conseguente interdizione nelle aree non idonee, come indicate nell'elaborato grafico allegato al presente decreto, a nuove attività minerarie non ricomprese nel programma lavori in essere o già approvato della concessione.

3. A decorrere dalla data del presente decreto l'area della concessione di coltivazione di idrocarburi liquidi e gassosi denominata "A.C34.AG", ricadente nel Mare Adriatico, zona A, è ridotta da km² 147,30 (centoquarantasettevirgolatrenta) a km² 115,10 (centoquindicivirgoladieci).

4. L'area della concessione è delimitata, sul piano topografico alla scala 1:250.000 allegato al presente decreto, con linea continua di colore nero passante per i vertici, le cui coordinate geografiche, rilevate graficamente sul piano stesso, sono riportate nella tabella allegata al presente decreto.

Art. 2

(Obblighi e canone)

1. La Società è tenuta ad osservare tutti gli obblighi stabiliti con il decreto di conferimento indicato nelle premesse e che si intende qui integralmente trascritto.

2. La Società è tenuta comunque al pagamento del canone per l'anno in corso in riferimento all'area originaria, giusto il disposto dell'art.32 della legge n. 613/67 e dell'art. 6 del D.M. 7 dicembre 2016.

Art. 3

(Pubblicazione e consegna)

1. Il presente decreto è pubblicato nel Bollettino Ufficiale degli Idrocarburi e delle Georisorse e consegnato alla Società ENI S.p.A tramite l'Agenzia del Demanio - Direzione Regionale Emilia Romagna.

Art. 4

(Ricorsi)

1. Avverso il presente provvedimento è ammesso ricorso giurisdizionale avanti al Tribunale Amministrativo Regionale Lazio, sede di Roma, secondo le modalità di cui al decreto legislativo 2 luglio 2010, n. 104, ovvero ricorso Straordinario al Capo dello Stato, ai sensi del Decreto del Presidente della Repubblica 25.11.1971, n. 1199, rispettivamente entro 60 e 120 giorni dalla data della pubblicazione sul Bollettino Ufficiale degli Idrocarburi e delle Georisorse del presente provvedimento.

Roma, 29 dicembre 2022

Il Direttore generale: BARBARO

Allegato al D.M. 29 dicembre 2022 relativo alla concessione di coltivazione «A.C34.AS».

Zona: A - Mare Adriatico

Superficie originaria: 147,30 km²

Superficie ridotta: 115,10 km²

Scala: 1:250.000

Agenzia del demanio: Direzione regionale Emilia-Romagna

Sezione UNMIG di Bologna

Foglio IIM: 924

- Coordinate geografiche dei vertici:

<i>Vertici</i>	<i>Longitudine E Greenwich</i>	<i>Latitudine N</i>
a	12°55',	44°36',
b	12°56',	44°36',
c	12°56',	44°35',
d	12°57',	44°35',
e	12°57',	44°34',
f	12°58',	44°34',
g	12°58',	44°33',
h	12°59',	44°33',
i	12°59',	44°32',
l	13°01',	44°32',
m	13°01',	44°31',
n	13°02',	44°31',
o	13°02',	44°30',
p	13°03',	44°30',
q	13°03',	44°29',
r	13°04',	44°29',
s	13°04',	44°27',
t	13°03',	44°27',
u	13°03',	44°25',
v	12°58',	44°25',
z	12°58',	44°30',
a'	12°57',	44°30',
b'	12°57',	44°31',
c'	12°56',	44°31',
d'	12°56',	44°32',
e'	12°55',	44°32',

- Riproduzione del piano topografico della concessione di coltivazione: tavola fuori testo n. 5

NUMERO DI PUBBLICAZIONE: 178

DECRETO MINISTERIALE 29 dicembre 2022

Accettazione della rinuncia parziale e riduzione dell'area della concessione di coltivazione «B.C23.AG» della Società

DIREZIONE GENERALE INFRASTRUTTURE E SICUREZZA

VISTO il Regio Decreto 29 luglio 1927, n. 1443 recante "Norme di carattere legislativo per disciplinare la ricerca e la coltivazione delle miniere del Regno";

VISTA la legge 11 gennaio 1957, n. 6 e successive modificazioni, recante "Ricerca e coltivazione degli idrocarburi liquidi e gassosi";

VISTA la legge 21 luglio 1967, n. 613 e successive modificazioni, recante "Ricerca e coltivazione degli idrocarburi liquidi e gassosi nel mare territoriale e nella piattaforma continentale e modificazioni alla legge 11 gennaio 1957, n. 6 sulla ricerca e coltivazione degli idrocarburi liquidi e gassosi";

VISTA la legge 7 agosto 1990, n. 241, recante "Nuove norme in materia di procedimento amministrativo e di diritto di accesso ai documenti amministrativi", e successive modificazioni;

VISTA la legge 9 gennaio 1991, n. 9 e successive modificazioni, recante "Norme per l'attuazione del nuovo Piano energetico nazionale: aspetti istituzionali, centrali idroelettriche ed elettrodotti, idrocarburi e geotermia, autoproduzione e disposizioni fiscali";

VISTO il decreto del Presidente della Repubblica 18 aprile 1994, n. 484, recante "Disciplina dei procedimenti di conferimento dei permessi di prospezione o ricerca e di concessione di coltivazione di idrocarburi in terraferma e in mare";

VISTO il decreto legislativo 25 novembre 1996, n. 624, e successive modificazioni, recante "Attuazione della direttiva 92/91/CEE relativa alla sicurezza e salute dei lavoratori nelle industrie estrattive per trivellazione e della direttiva 92/104/CEE relativa alla sicurezza e salute dei lavoratori nelle industrie estrattive a cielo aperto e sotterranee";

VISTO il decreto legislativo 25 novembre 1996, n. 625, e successive modificazioni, recante "Attuazione della direttiva 94/22/CEE, relativa alle condizioni di rilascio e di esercizio delle autorizzazioni alla prospezione, ricerca e coltivazione di idrocarburi";

VISTO l'Accordo procedimentale (rep. n. 1247), sancito dalla Conferenza Stato-Regioni in data 24 aprile 2001 per l'acquisizione dell'intesa prevista dall'art. 29, comma 2, lettera b) del D. Lgs. n. 112 del 1998, come modificato dall'art. 3, comma 1, lettera b), del decreto legislativo 29 ottobre 1999, n. 443;

VISTA la legge 20 agosto 2004, n. 239, e successive modificazioni, recante "Riordino del settore energetico, nonché delega al governo per il riassetto delle disposizioni vigenti in materia di energia";

VISTO il decreto legislativo 3 aprile 2006 n. 152, e successive modificazioni, recante "Norme in materia ambientale";

VISTO il decreto legge 9 febbraio 2012, n. 5, convertito con modificazioni dalla legge 4 aprile 2012, n. 35, recante "Disposizioni urgenti in materia di semplificazione e sviluppo";

VISTO il decreto legge 22 giugno 2012, n. 83, convertito con modificazioni dalla legge 7 agosto 2012, n. 134, recante "Misure urgenti per la crescita del Paese";

VISTO il decreto legge 12 settembre 2014, n. 133, convertito con modificazioni dalla Legge 11 novembre 2014, n. 164, recante "Misure urgenti per l'apertura dei cantieri, la realizzazione delle opere pubbliche, la digitalizzazione del Paese, la semplificazione burocratica, l'emergenza del dissesto idrogeologico e per la ripresa delle attività produttive", modificato dalla Legge 23 dicembre 2014, n. 190 (legge di stabilità 2015);

VISTA la legge 28 dicembre 2015, n. 208, recante "Disposizioni per la formazione del bilancio annuale e pluriennale dello Stato" (legge di stabilità 2016);

VISTO il Decreto Ministeriale 7 dicembre 2016 e successive modificazioni recante "Disciplinare tipo per il rilascio e l'esercizio dei titoli minerari per la prospezione, ricerca e coltivazione di idrocarburi liquidi e gassosi in terraferma, nel mare territoriale e nella piattaforma continentale";

VISTA la legge 11 febbraio 2019, n. 12, di conversione del decreto-legge 14 dicembre 2018, n. 135, recante "Disposizioni urgenti in materia di sostegno e semplificazione per le imprese e per la pubblica amministrazione";

VISTO il decreto-legge 1° marzo 2021, n. 22, recante "Disposizioni urgenti in materia di riordino delle attribuzioni dei ministeri", convertito, con modificazioni, dalla legge 22 aprile 2021, n. 55;

VISTO il decreto del Presidente del Consiglio dei Ministri 29 luglio 2021, n. 128, pubblicato nella Gazzetta Ufficiale n. 228 del 23 settembre 2021, recante "Regolamento di organizzazione del Ministero della transizione ecologica";

VISTO il Decreto del Ministro della transizione ecologica n. 548 in data 28 dicembre 2021, registrato presso la Corte dei Conti in data 29 gennaio 2022, con il quale è stato approvato il Piano per la transizione energetica sostenibile delle aree idonee (PiTESAI), ai sensi dell'articolo 11-ter del D.L. 135/2018, convertito con modificazioni dalla legge 11 febbraio 2019, n. 12 (con avviso di avvenuta pubblicazione del Piano riportata nella Gazzetta Ufficiale dell'11 febbraio 2022);

VISTO il decreto-legge 11 novembre 2022, n. 173, recante "Disposizioni urgenti in materia di riordino delle attribuzioni dei ministeri", pubblicato nella G.U. Serie Generale dell'11 novembre 2022, n. 264, che dispone che dal 12 novembre 2022 il Ministero della transizione ecologica assume la nuova denominazione di Ministero dell'ambiente e della sicurezza energetica, ai sensi dell'articolo 4 del decreto legge in esame;

VISTO il decreto ministeriale 11 ottobre 2006 con il quale è stata conferita per la durata di anni venti, con decorrenza 21 settembre 2006 e scadenza in data 21 settembre 2026, la concessione di coltivazione di idrocarburi liquidi e gassosi contraddistinta con la sigla "B.C23.AG" alla Società ENI S.p.A., ricadente nell'off-shore Adriatico, zona "B", dell'estensione di km² 27,31;

VISTA l'istanza acquisita agli atti in data 23 aprile 2021 con prot. 12569, con la quale la Società ENI S.p.A. ha chiesto la riduzione dell'area della concessione da km² 27,31 a km² 9,94;

VISTA la nota prot. n. 38692 del 23 dicembre 2021, con la quale la ex-Direzione Generale per le Infrastrutture e la Sicurezza dei Sistemi Energetici e Geominerari (DGISSEG) di questo Ministero, visto il parere favorevole della Sezione UNMIG dell'Italia Centrale (acquisito con nota prot. 17046 del 28 maggio 2021), vista la verifica cartografica della ex Div III della DGISSEG (acquisita con nota prot. 18947 del 15 giugno 2021), preso atto che l'estensione areale del campo esistente (Elettra) rimane all'interno dell'area ridotta e che nella parte di area da rilasciare non sono presenti impianti minerari né aree da sottoporre a ripristino ambientale, ha espresso parere tecnico favorevole all'accoglimento della riduzione dell'area richiesta della concessione (rinuncia parziale) con riduzione della superficie da km² 27,31 a km² 9,93 della concessione "B.C23.AG" (come indicato nella predetta verifica cartografica);

CONSIDERATO che, ai sensi dell'art. 11-ter, comma 8, della L. 12/19, risulta necessario provvedere, alla data di adozione del Piano per la transizione energetica sostenibile delle aree idonee (PiTESAI), alla verifica/valutazione di compatibilità delle concessioni di coltivazione di idrocarburi vigenti o in regime di proroga, al fine di stabilire se le attività di coltivazione già in essere o già approvate nelle stesse, secondo tutti i criteri ambientali, sociali ed economici previsti dalla norma e ampiamente illustrati nel Piano, siano ancora compatibili con i territori e le aree marine interessate;

CONSIDERATO che il predetto D.M. 548 in data 28 dicembre 2021 ha individuato per la transizione energetica sostenibile delle aree idonee, come approvato, puntualmente gli elementi tecnici ed amministrativi necessari ai fini della predetta verifica/valutazione di compatibilità delle concessioni di coltivazione, intesa come sostenibilità ambientale, sociale ed economica per la prosecuzione delle attività di coltivazione già in essere o già approvate nelle concessioni di coltivazione vigenti o in fase di proroga;

CONSIDERATO che secondo il PiTESAI, la concessione "B.C23.AG", vigente, rientra nella CASISTICA 2.B.II.2 indicata nel Piano (pag. 193-194), attesa la presenza, come da rilevazione effettuata dai competenti uffici tecnici di questa Direzione Generale, di infrastrutture minerarie specifiche, in essere o già approvate, ricadenti in area non idonea;

CONSIDERATO che per la suddetta casistica il suddetto Piano prevede che: "CASISTICA 2.B.II - AREE COMPATIBILI SECONDO L'ART. 11-TER, COMMA 8, DELLA L. 12/19, INTESE COME SOSTENIBILITÀ AMBIENTALE, SOCIALE ED ECONOMICA, ALLA PROSECUZIONE DELLE ATTIVITÀ DI COLTIVAZIONE GIÀ IN ESSERE O GIÀ APPROVATE NELLE CONCESSIONI DI COLTIVAZIONE VIGENTI O IN FASE DI PROROGA:

le concessioni di coltivazione vigenti, o in fase di proroga, alla data di adozione del PiTESAI, mantengono la loro vigenza e la loro prorogabilità, se le infrastrutture minerarie specifiche in esse presenti per la coltivazione del giacimento (pozzi, centrali e altre facilities, con esclusione delle condotte interrate o sottomarine), in essere o già approvate:

2 nel caso di concessioni in mare, se le stesse infrastrutture si trovano tutte, o alcune di esse, all'interno di 'aree non idonee nella situazione ante operam', e sono riferite a concessioni:

a. in stato di produttività. Tali concessioni proseguono le attività di coltivazione in essere, previo rispetto della normativa vigente, potendo restare in vigore fino alla cessazione della coltivabilità tecnica e/o economica del giacimento, in quanto rispettano i criteri socio-economici di cui al PiTESAI (saranno dichiarate compatibili secondo l'art. 11-ter, comma 8, della L. 12/19), con la ripermimetrazione d'ufficio di tutte le altre aree non necessarie per le specifiche finalità di coltivazione residue in essere nella concessione";

PRESO ATTO che la concessione "B.C23.AG" è produttiva ed, ai sensi della Direttiva del Ministro della transizione ecologica 28 giugno 2022 - Attuazione all'articolo 16, commi 1 e 2 del decreto-legge 1° marzo 2022, n. 17 - Procedure per l'approvvigionamento di lungo termine di gas naturale di produzione nazionale nel mar territoriale e nella piattaforma continentale, è stata inserita nell'elenco delle concessioni che sono considerate compatibili in base al PiTESAI ex art. 11-ter L. 12/19, in combinato disposto con l'articolo 16 del D.L. 17/2022;

CONSIDERATO che la concessione "B.C23.AG" è stata quindi dichiarata in area compatibile secondo l'art. 11-ter, comma 8, della L. 12/19, intesa come sostenibilità ambientale, sociale ed economica, alla prosecuzione delle attività di coltivazione già in essere e/o già approvate nella concessione, a seguito delle verifiche effettuate in applicazione a quanto previsto dal PiTESAI per la CASISTICA 2.B.II.2.a; pertanto, la concessione mantiene in via generale la potenziale prorogabilità della stessa, proseguendo le attività di coltivazione in essere, previo rispetto della normativa vigente;

CONSIDERATO che ai sensi del D.M. 548/2021, e anche della Direttiva ministeriale 28 giugno 2022, le concessioni possono essere "riperimetrate" nelle aree non idonee per la parte di area non necessaria ai fini della coltivazione residua nelle stesse, valutando se sussistono pertanto nelle aree non idonee le condizioni cartografiche per la ripermimetrazione come da normativa (conformemente alla legge n. 613/1967) o per la riduzione dell'area, tramite interdizione a nuove attività minerarie diverse da quelle consentite relativamente alle infrastrutture minerarie già in essere o già previste dal programma lavori approvato e accessorie alle stesse, tenendo esclusivamente conto delle interferenze con vincoli assoluti e di esclusione;

PRESO ATTO, sulla base di quanto sopra, che questa Direzione ha provveduto ad effettuare le dovute verifiche tecniche-amministrative della concessione "B.C23.AG", in base a quanto disposto dal PiTESAI, tramite specifica scheda

di cui alla nota prot. n. 0044341 in data 28 dicembre 2022, contenente le relative risultanze, con particolare riferimento, per i fini di cui al presente decreto di accettazione della richiesta di rinuncia parziale d'area della concessione, alla verifica della "riperimetrazione" d'ufficio di tutte le altre aree non necessarie per le specifiche finalità di coltivazione residue in essere nella concessione valutando la sussistenza per le stesse delle condizioni cartografiche per la ripermetrazione come da normativa o la riduzione dell'area della concessione, tramite interdizione a nuove attività minerarie non approvate nel programma dei lavori nelle aree non idonee, tenendo esclusivamente conto delle interferenze con vincoli assoluti e di esclusione;

CONSIDERATO che, sulla base delle verifiche effettuate di cui alla nota prot. n. 0044341 in data 28 dicembre 2022, non è possibile definire una eventuale ulteriore ripermetrazione secondo normativa dell'attuale area richiesta come da predetta istanza della Società di ripermetrazione della concessione ovvero secondo scalettatura di primi di grado, che quindi non risulta procedibile, in quanto le aree, allo stato, non necessarie per le finalità specifiche di coltivazione residue in essere nella concessione, sono configurabili e corrispondenti a quelle oggetto della sopracitata istanza di riduzione (rinuncia parziale) presentata dalla Società ENI in data 23 aprile 2021, fermo restando il rispetto dei vincoli assoluti e di esclusione del PITESAI con conseguente interdizione nelle aree non idonee a nuove attività minerarie non ricomprese nel programma lavori approvato della concessione;

CONSIDERATO che la riduzione d'area richiesta non ha effetto sulla coltivazione del potenziale residuo della concessione "B.C23.AG", poiché, come dichiarato dalla società nell'istanza di riduzione d'area e confermato dalla Sezione UNMIG competente, tutti i livelli produttivi dei giacimenti, nonché il potenziale minerario residuo, ricadono all'interno della nuova area ripermetrata e che la riduzione dell'area non modifica il programma lavori associato alla concessione;

VISTO l'art. 9, comma 3, della legge 9 gennaio 1991, n. 9 e s.m.i., in base al quale: "L'area della concessione deve essere tale da consentire il razionale sviluppo del giacimento scoperto";

CONSIDERATO che l'area della concessione come risultante dalla richiesta riduzione e ulteriore ripermetrazione è tale da consentire il razionale sviluppo del giacimento esistente;

CONSIDERATO che nell'area da rilasciare non insistono infrastrutture minerarie e non si prevedono ulteriori attività;

RITENUTO di poter procedere, ai sensi dell'art. 9, comma 3, della legge 9 gennaio 1991 n.9, all'accettazione della rinuncia parziale con riduzione dell'area interessata dalla concessione di coltivazione di idrocarburi "B.C23.AG";

RITENUTO di poter procedere, anche ai sensi dell'art. 11 ter della legge 11 febbraio 2019, n. 12 e del D.M. n. 548 in data 28 dicembre 2021, all'accettazione della rinuncia parziale con riduzione dell'area interessata dalla concessione di coltivazione di idrocarburi "B.C23.AG", attesa la non necessità delle aree rinunciate per le specifiche finalità di coltivazione residue in essere nella concessione, fermo restando il rispetto dei vincoli assoluti e di esclusione del PITESAI tramite l'interdizione nelle aree non idonee a nuove attività minerarie non ricomprese nel programma lavori approvato della concessione;

D E C R E T A

Art. 1

(Accettazione rinuncia parziale e ripermetrazione area)

1. Ai sensi dell'art. 32 della legge 21 luglio 1967, n. 613 è accettata, a decorrere dalla data del presente decreto, la rinuncia parziale alla concessione "B.C23.AG" di cui è titolare la Società ENI S.p.A. (c.f. n. 004849605588) con sede legale in Roma, Piazzale Enrico Mattei, 1 (C.A.P. 00144), Direzione ed Uffici in San Donato Milanese, via Emilia 1 (C.A.P. 20097).

2. Ai sensi D.M. n. 548 del 28 dicembre 2021 risulta non procedibile l'ulteriore ripermetrazione d'ufficio secondo normativa di altre aree non necessarie per le specifiche finalità di coltivazione residue in essere nella concessione rispetto alla ripermetrazione proposta ed assentita con il presente decreto di rinuncia parziale della concessione, fermo restando l'obbligo in capo alla Società del rispetto dei vincoli assoluti e di esclusione del PITESAI con conseguente interdizione nelle aree non idonee, come indicate nell'elaborato grafico allegato al presente decreto, a nuove attività minerarie non ricomprese nel programma lavori in essere o già approvato della concessione.

3. A decorrere dalla data del presente decreto l'area della concessione di coltivazione di idrocarburi liquidi e gassosi denominata "B.C23.AG", ricadente nell'off-shore Adriatico, zona B, è ridotta da km² 27,31 (ventisettevirgola-trentuno) a km² 9,93 (novevirgolanovantatre).

4. L'area della concessione è delimitata, sul piano topografico alla scala 1:250.000 allegato al presente decreto, con linea continua di colore nero passante per i vertici, le cui coordinate geografiche, rilevate graficamente sul piano stesso, sono riportate nella tabella allegata al presente decreto.

Art. 2

(Obblighi e canone)

1. La Società è tenuta ad osservare tutti gli obblighi stabiliti con il D.M. di conferimento 11 ottobre 2006 che si intende qui integralmente trascritto.

2. La Società è tenuta comunque al pagamento del canone per l'anno in corso in riferimento all'area originaria, giusto il disposto dell'art. 32 della legge n. 613/67 e dell'art. 6 del D.M. 7 dicembre 2016.

Art. 3
(Pubblicazione e consegna)

1. Il presente decreto è pubblicato nel Bollettino Ufficiale degli Idrocarburi e delle Georisorse e consegnato alla Società ENI S.p.A. tramite l'Agenzia del Demanio - Direzione Regionale Marche.

Art. 4
(Ricorsi)

1. Avverso il presente provvedimento è ammesso ricorso giurisdizionale avanti al Tribunale Amministrativo Regionale Lazio, sede di Roma, secondo le modalità di cui al decreto legislativo 2 luglio 2010, n. 104, ovvero ricorso Straordinario al Capo dello Stato, ai sensi del Decreto del Presidente della Repubblica 25.11.1971, n. 1199, rispettivamente entro 60 e 120 giorni dalla data della pubblicazione sul Bollettino Ufficiale degli Idrocarburi e delle Georisorse del presente provvedimento.

Roma, 29 dicembre 2022

Il Direttore generale: BARBARO

Allegato al D.M. 29 dicembre 2022 relativo alla concessione di coltivazione «B.C23.AG».

Zone: B - Mare Adriatico
Superficie originaria: 27,31 km²
Superficie ridotta: 9,93 km²
Scala: 1:250.000
Agenzia del demanio: Direzione regionale Marche
Sezione UNMIG di Roma
Foglio IIM: 923

- Coordinate geografiche dei vertici:

<i>Vertici</i>	<i>Longitudine E Greenwich</i>	<i>Latitudine N</i>
a	14°12',	43°46',
b	14°14',	43°46',
c	14°14',	43°44',
d	14°12',	43°44',

- Riproduzione del piano topografico della concessione di coltivazione: tavola fuori testo n. 6

NUMERO DI PUBBLICAZIONE: 179

DECRETO MINISTERIALE 29 dicembre 2022

Accettazione della rinuncia parziale e riduzione dell'area della concessione di coltivazione «C.C6.EO» della Società ENERGEAN ITALY S.p.A. (r.u.)

DIREZIONE GENERALE INFRASTRUTTURE E SICUREZZA

VISTO il Regio Decreto 29 luglio 1927, n. 1443 recante "Norme di carattere legislativo per disciplinare la ricerca e la coltivazione delle miniere del Regno";

VISTA la legge 11 gennaio 1957, n. 6 e successive modificazioni, recante "Ricerca e coltivazione degli idrocarburi liquidi e gassosi";

VISTA la legge 21 luglio 1967, n. 613 e successive modificazioni, recante "Ricerca e coltivazione degli idrocarburi liquidi e gassosi nel mare territoriale e nella piattaforma continentale e modificazioni alla legge 11 gennaio 1957, n. 6 sulla ricerca e coltivazione degli idrocarburi liquidi e gassosi";

VISTA la legge 7 agosto 1990, n. 241, recante "Nuove norme in materia di procedimento amministrativo e di diritto di accesso ai documenti amministrativi", e successive modificazioni;

VISTA la legge 9 gennaio 1991, n. 9 e successive modificazioni, recante "Norme per l'attuazione del nuovo Piano energetico nazionale: aspetti istituzionali, centrali idroelettriche ed elettrodotti, idrocarburi e geotermia, autoproduzione e disposizioni fiscali";

VISTO il decreto del Presidente della Repubblica 18 aprile 1994, n. 484, recante "Disciplina dei procedimenti di conferimento dei permessi di prospezione o ricerca e di concessione di coltivazione di idrocarburi in terraferma e in mare";

VISTO il decreto legislativo 25 novembre 1996, n. 624, e successive modificazioni, recante "Attuazione della direttiva 92/91/CEE relativa alla sicurezza e salute dei lavoratori nelle industrie estrattive per trivellazione e della direttiva 92/104/CEE relativa alla sicurezza e salute dei lavoratori nelle industrie estrattive a cielo aperto e sotterranee";

VISTO il decreto legislativo 25 novembre 1996, n. 625, e successive modificazioni, recante "Attuazione della direttiva 94/22/CEE, relativa alle condizioni di rilascio e di esercizio delle autorizzazioni alla prospezione, ricerca e coltivazione di idrocarburi";

VISTO l'Accordo procedimentale (rep. n. 1247), sancito dalla Conferenza Stato-Regioni in data 24 aprile 2001 per l'acquisizione dell'intesa prevista dall'art. 29, comma 2, lettera b) del D. Lgs. n. 112 del 1998, come modificato dall'art. 3, comma 1, lettera b), del decreto legislativo 29 ottobre 1999, n. 443;

VISTA la legge 20 agosto 2004, n. 239, e successive modificazioni, recante "Riordino del settore energetico, nonché delega al governo per il riassetto delle disposizioni vigenti in materia di energia";

VISTO il decreto legislativo 3 aprile 2006 n. 152, e successive modificazioni, recante "Norme in materia ambientale";

VISTO il decreto legge 9 febbraio 2012, n. 5, convertito con modificazioni dalla legge 4 aprile 2012, n. 35, recante "Disposizioni urgenti in materia di semplificazione e sviluppo";

VISTO il decreto legge 22 giugno 2012, n. 83, convertito con modificazioni dalla legge 7 agosto 2012, n. 134, recante "Misure urgenti per la crescita del Paese";

VISTO il decreto legge 12 settembre 2014, n. 133, convertito con modificazioni dalla Legge 11 novembre 2014, n. 164, recante "Misure urgenti per l'apertura dei cantieri, la realizzazione delle opere pubbliche, la digitalizzazione del Paese, la semplificazione burocratica, l'emergenza del dissesto idrogeologico e per la ripresa delle attività produttive", modificato dalla Legge 23 dicembre 2014, n. 190 (legge di stabilità 2015);

VISTA la legge 28 dicembre 2015, n. 208, recante "Disposizioni per la formazione del bilancio annuale e pluriennale dello Stato" (legge di stabilità 2016);

VISTO il Decreto Ministeriale 7 dicembre 2016 e successive modificazioni recante "Disciplinare tipo per il rilascio e l'esercizio dei titoli minerari per la prospezione, ricerca e coltivazione di idrocarburi liquidi e gassosi in terraferma, nel mare territoriale e nella piattaforma continentale";

VISTA la legge 11 febbraio 2019, n. 12, di conversione del decreto-legge 14 dicembre 2018, n. 135, recante "Disposizioni urgenti in materia di sostegno e semplificazione per le imprese e per la pubblica amministrazione";

VISTO il decreto-legge 1° marzo 2021, n. 22, recante "Disposizioni urgenti in materia di riordino delle attribuzioni dei ministeri", convertito, con modificazioni, dalla legge 22 aprile 2021, n. 55;

VISTO il decreto del Presidente del Consiglio dei Ministri 29 luglio 2021, n. 128, pubblicato nella Gazzetta Ufficiale n. 228 del 23 settembre 2021, recante "Regolamento di organizzazione del Ministero della transizione ecologica";

VISTO il Decreto del Ministro della transizione ecologica n. 548 in data 28 dicembre 2021, registrato presso la Corte dei Conti in data 29 gennaio 2022, con il quale è stato approvato il Piano per la transizione energetica sostenibile delle aree idonee (PiTESAI), ai sensi dell'articolo 11-ter del D.L. 135/2018, convertito con modificazioni dalla legge 11 febbraio 2019, n. 12 (con avviso di avvenuta pubblicazione del Piano riportata nella Gazzetta Ufficiale dell'11 febbraio 2022);

VISTO il decreto-legge 11 novembre 2022, n. 173, recante "Disposizioni urgenti in materia di riordino delle attribuzioni dei ministeri", pubblicato nella G.U. Serie Generale dell'11 novembre 2022, n. 264, che dispone che dal 12 novembre 2022 il Ministero della transizione ecologica assume la nuova denominazione di Ministero dell'ambiente e della sicurezza energetica, ai sensi dell'articolo 4 del decreto legge in esame;

VISTO il decreto ministeriale 17 febbraio 1984 con il quale è stata conferita per la durata di anni ventotto, con scadenza in data 28 dicembre 2012, la concessione di coltivazione di idrocarburi liquidi e gassosi contraddistinta con la sigla "C.C6.EO" in contitolarità alle Società Idrocarburi Canale di Sicilia S.p.A., AGIP, Canada Northwest Italiana S.p.A., Petromarine Italia S.p.A. ed Elf Italiana S.p.A., situata nel Canale di Sicilia -zona C, dell'estensione di km² 184,80;

VISTI i decreti ministeriali 10 ottobre 1984, 7 agosto 1985, 2 luglio 1990, 12 maggio 1992, 2 gennaio 1993, 2 settembre 1993, 13 febbraio 1998, 29 settembre 1999, 10 dicembre 1999, 12 febbraio 2004, 1 agosto 2018 e 19 marzo 2021 con cui per ultimo la concessione "C.C6.EO" è stata intestata ad Energean Italy S.p.A. (r.u.) ed Eni;

VISTO il decreto ministeriale 13 novembre 2015 di proroga decennale della concessione "C.C6.EO" con decorrenza 28 dicembre 2012 e scadenza fissata al 28 dicembre 2022;

VISTA l'istanza acquisita agli atti in data 11 maggio 2020 con prot. 9755, con la quale la Società Edison E&P S.p.A., ora Energean Italy S.p.A., ha chiesto la riduzione dell'area della concessione "C.C6.EO" da km² 184,8 a km² 93,8;

VISTA l'istanza acquisita agli atti in data 21 dicembre 2020 con prot. n. 30808, con la quale la Società Energean Italy S.p.A. ha chiesto una proroga della concessione di coltivazione "C.C6.EO", per la durata di anni cinque, che risulta allo stato attuale in corso d'istruttoria presso gli Uffici competenti di questa Direzione, e quindi non oggetto del presente decreto;

VISTA la nota. prot. n. 0038498 del 22 dicembre 2021, con la quale la ex-Direzione Generale per le Infrastrutture e la Sicurezza dei Sistemi Energetici e Geominerari (DGISSEG) di questo Ministero, visto il parere favorevole della Sezione UNMIG dell'Italia Meridionale (acquisito con nota prot. 10501 del 18 maggio 2020) e vista la verifica cartografica della ex DGISSEG-Div. III (acquisita con nota prot. 1276 del 15 gennaio 2021), considerato che all'interno della nuova area richiesta ricade tutto il giacimento attualmente noto ed in produzione sul campo, nonché il potenziale residuo, e che la riduzione dell'area non modifica il programma lavori associato alla concessione, ha espresso parere tecnico favorevole all'accoglimento della riduzione dell'area richiesta della concessione (rinuncia parziale), con riduzione della superficie da 184,8 km² a 93,83 km² della concessione "C.C6.EO" (come indicato nella predetta verifica cartografica);

CONSIDERATO che, ai sensi dell'art. 11-ter, comma 8, della L. 12/19, risulta necessario provvedere, alla data di adozione del Piano per la transizione energetica sostenibile delle aree idonee (PiTESAI), alla verifica/valutazione di compatibilità delle concessioni di coltivazione di idrocarburi vigenti o in regime di proroga, al fine di stabilire se le attività di coltivazione già in essere o già approvate nelle stesse, secondo tutti i criteri ambientali, sociali ed economici previsti dalla norma e ampiamente illustrati nel Piano, siano ancora compatibili con i territori e le aree marine interessate;

CONSIDERATO che il predetto D.M. 548 in data 28 dicembre 2021 ha individuato per la transizione energetica sostenibile delle aree idonee, come approvato, puntualmente gli elementi tecnici ed amministrativi necessari ai fini della predetta verifica/valutazione di compatibilità delle concessioni di coltivazione, intesa come sostenibilità ambientale, sociale ed economica per la prosecuzione delle attività di coltivazione già in essere o già approvate nelle concessioni di coltivazione vigenti o in fase di proroga;

CONSIDERATO che secondo il PiTESAI, la concessione "C.C6.EO", in fase di proroga, rientra nella CASISTICA 2.B.II.2 indicata nel Piano (pag. 193-194),, attesa la presenza, come da rilevazione effettuata dai competenti uffici tecnici di questa Direzione Generale, di infrastrutture minerarie specifiche, in essere o già approvate, ricadenti in area non idonea;

CONSIDERATO che per la suddetta casistica il suddetto Piano prevede che: "CASISTICA 2.B.II - AREE COMPATIBILI SECONDO L'ART. 11-TER, COMMA 8, DELLA L. 12/19, INTESE COME SOSTENIBILITÀ AMBIENTALE, SOCIALE ED ECONOMICA, ALLA PROSECUZIONE DELLE ATTIVITÀ DI COLTIVAZIONE GIÀ IN ESSERE O GIÀ APPROVATE NELLE CONCESSIONI DI COLTIVAZIONE VIGENTI O IN FASE DI PROROGA:

le concessioni di coltivazione vigenti, o in fase di proroga, alla data di adozione del PiTESAI, mantengono la loro vigenza e la loro prorogabilità, se le infrastrutture minerarie specifiche in esse presenti per la coltivazione del giacimento (pozzi, centrali e altre facilities, con esclusione delle condotte interrate o sottomarine), in essere o già approvate:

2 nel caso di concessioni in mare, se le stesse infrastrutture si trovano tutte, o alcune di esse, all'interno di 'aree non idonee nella situazione ante operam', e sono riferite a concessioni:

a. in stato di produttività. Tali concessioni proseguono le attività di coltivazione in essere, previo rispetto della normativa vigente, potendo restare in vigore fino alla cessazione della coltivabilità tecnica e/o economica del giacimento, in quanto rispettano i criteri socio-economici di cui al PiTESAI (saranno dichiarate compatibili secondo l'art. 11-ter, comma 8, della L. 12/19), con la ripermetrazione d'ufficio di tutte le altre aree non necessarie per le specifiche finalità di coltivazione residue in essere nella concessione";

PRESO ATTO che la concessione "C.C6.EO" è produttiva ed, ai sensi della Direttiva del Ministro della transizione ecologica 28 giugno 2022 - Attuazione all'articolo 16, commi 1 e 2 del decreto-legge 1° marzo 2022, n. 17 - Procedure per l'approvvigionamento di lungo termine di gas naturale di produzione nazionale nel mar territoriale e nella piattaforma continentale, è stata inserita nell'elenco delle concessioni che sono considerate compatibili in base al PiTESAI ex art. 11-ter L. 12/19, in combinato disposto con l'articolo 16 del D.L. 17/2022;

CONSIDERATO che la concessione "C.C6.EO" è stata quindi dichiarata in area compatibile secondo l'art. 11-ter, comma 8, della L. 12/19, intesa come sostenibilità ambientale, sociale ed economica, alla prosecuzione delle attività di coltivazione già in essere e/o già approvate nella concessione, a seguito delle verifiche effettuate in applicazione a quanto previsto dal PiTESAI per la CASISTICA 2.B.II.2.a; pertanto, la concessione mantiene in via generale la potenziale prorogabilità della stessa, proseguendo le attività di coltivazione in essere, previo rispetto della normativa vigente;

CONSIDERATO che ai sensi del D.M. 548/2021, e anche della Direttiva ministeriale 28 giugno 2022, le concessioni possono essere "riperimstrate" nelle aree non idonee per la parte di area non necessaria ai fini della coltivazione residua nelle stesse, valutando se sussistono pertanto nelle aree non idonee le condizioni cartografiche per la ripermetrazione come da normativa (conformemente alla legge n. 613/1967) o per la riduzione dell'area, tramite interdizione a nuove attività minerarie diverse da quelle consentite relativamente alle infrastrutture minerarie già in essere o già previste dal programma lavori approvato e accessorie alle stesse, tenendo esclusivamente conto delle interferenze con vincoli assoluti e di esclusione;

VISTA la nota prot. n. 0032084 del 3 ottobre 2022 con la quale la Div. V di questa Direzione Generale, a seguito della verifica/valutazione della predetta ulteriore ripermetrazione d'ufficio ai sensi del PiTESAI, ha comunicato alla Società Energean Italy S.p.A. che la concessione in argomento risulta ulteriormente ripermettabile da km² 93,83 a km² 63,46, chiedendo alla Società di voler comunicare "1. se le aree che si intendono stralciare sono, anche in parte, funzionali rispetto alle attività di ricerca, o estensione di quelle di sviluppo, già previste nel programma dei lavori approvato, specificando gli interventi autorizzati che si intendono realizzare; 2. se riconferma la ripermetrazione presentata con l'istanza in data 11 maggio 2020";

VISTA la nota acquisita agli atti con prot. n. 0033193 dell'11 ottobre 2022 con la quale la Società Energean Italy S.p.A. ha rappresentato di ritenere "tecnicamente fattibile l'ulteriore riduzione dell'area in oggetto ad una superficie complessiva residua di 63,46 kmq". La società specifica inoltre che "la futura area della concessione lascia inalterate le possibilità di sviluppo dei giacimenti "Vega A" e "Vega B", così come da programma lavori approvati";

PRESO ATTO, sulla base di quanto sopra, che questa Direzione ha provveduto ad effettuare le dovute verifiche tecniche-amministrative della concessione "C.C6.EO", in base a quanto disposto dal PiTESAI, tramite specifica scheda di cui alla nota prot. n. 0044378 in data 28 dicembre 2022, contenente le relative risultanze, con particolare riferimento, per i fini di cui al presente decreto di accettazione della richiesta di rinuncia parziale d'area della concessione, alla verifica della "riperimetrazione" d'ufficio di tutte le altre aree non necessarie per le specifiche finalità di coltivazione residue in essere nella concessione valutando la sussistenza per le stesse delle condizioni cartografiche per la ripermetrazione come da normativa o la riduzione dell'area della concessione, tramite interdizione a nuove attività minerarie non approvate nel programma dei lavori nelle aree non idonee, tenendo esclusivamente conto delle interferenze con vincoli assoluti e di esclusione;

CONSIDERATO che, sulla base delle suddette verifiche effettuate, di cui alla nota prot. n. 0044378 del 28 dicembre 2022, risulta procedibile la ripermetrazione secondo normativa dell'attuale area della concessione in quanto esistono attualmente nella stessa aree non necessarie per le specifiche finalità di coltivazione residue in essere nella concessione, nel senso che la concessione risulta ulteriormente ripermettabile, ovvero secondo scalettatura di primi di grado, rispetto a quanto richiesto con la citata istanza in data 11 maggio 2020, arrivando pertanto ad una superficie così ridotta pari a km² 63,46, fermo restando il rispetto dei vincoli assoluti e di esclusione del PiTESAI tramite l'interdizione nelle aree non idonee a nuove attività minerarie non ricomprese nel programma lavori approvato della concessione;

CONSIDERATO che la predetta riduzione d'area complessiva non ha effetto sulla coltivazione del potenziale residuo della concessione "C.C6.EO" poiché, come dichiarato dalla società nell'istanza di riduzione d'area, confermato dalla Sezione UNMIG competente, e specificato dalla società nella nota acquisita con prot. 33193 dell'11 ottobre 2022, tutti i livelli produttivi dei giacimenti, nonché il potenziale minerario residuo, così come da programma lavori approvati, ricadono all'interno della nuova area ripermetrata;

VISTO l'art. 9, comma 3, della legge 9 gennaio 1991, n. 9 e s.m.i., in base al quale: "L'area della concessione deve essere tale da consentire il razionale sviluppo del giacimento scoperto";

CONSIDERATO che l'area della concessione come risultante dalla richiesta riduzione e ulteriore ripermetrazione d'ufficio secondo il PiTESAI, è tale da consentire il razionale sviluppo del giacimento esistente;

CONSIDERATO che nell'area da rilasciare non insistono infrastrutture minerarie e non si prevedono ulteriori attività;

CONSIDERATA la non necessità delle aree globalmente ripermetrate per le specifiche finalità di coltivazione residue in essere nella concessione, fermo restando il rispetto dei vincoli assoluti e di esclusione del PiTESAI tramite l'interdizione nelle aree non idonee a nuove attività minerarie non ricomprese nel programma lavori approvato della concessione;

RITENUTO di poter procedere, ai sensi dell'art. 9, comma 3, della legge 9 gennaio 1991 n.9, all'accettazione della rinuncia parziale con riduzione dell'area interessata dalla concessione di coltivazione di idrocarburi "C.C6.EO" da km² 184,8 a km² 93,83;

RITENUTO di poter procedere, ai sensi dell'art. 11-ter della legge 11 febbraio 2019, n. 12 e del D.M. n. 548 in data 28 dicembre 2021, all'ulteriore riduzione dell'area interessata dalla concessione di coltivazione di idrocarburi "C.C6.EO" da km² 93,83 a km² 63,46;

D E C R E T A

Art. 1

(Accettazione rinuncia parziale e ripermetrazione area)

1. Ai sensi dell'art. 32 della legge 21 luglio 1967, n. 613 è accettata, a decorrere dalla data del presente decreto, la rinuncia parziale alla concessione "C.C6.EO" di cui sono titolari le Società ENERGEAN ITALY S.p.A. (c.f. n. 10245700967) con sede in Milano, Piazza Sigmund Freud 1 (C.a.p. 20154) ed ENI S.p.A. (c.f. n. 004849605588) con sede legale in Roma, Piazzale Enrico Mattei, 1 (C.A.P. 00144), Direzione ed Uffici in San Donato Milanese, via Emilia 1 (C.A.P. 20097).

2. Ai sensi D.M. n. 548 del 28 dicembre 2021 risulta procedibile l'ulteriore ripermetrazione d'ufficio secondo normativa di altre aree non necessarie per le specifiche finalità di coltivazione residue in essere nella concessione rispetto alla ripermetrazione proposta ed assentita con il presente decreto, fermo restando l'obbligo in capo alla Società del rispetto dei vincoli assoluti e di esclusione del PiTESAI con conseguente interdizione nelle aree non idonee, come indicate nell'elaborato grafico allegato al presente decreto, a nuove attività minerarie non ricomprese nel programma lavori in essere e/o già approvato della concessione.

3. A decorrere dalla data del presente decreto l'area della concessione di coltivazione di idrocarburi liquidi e gassosi denominata "C.C6.EO", situata nel Canale di Sicilia, zona C, è ridotta da km² 184,8 (centottantaquattrovirgolaotto) a km² 63,46 (sessantatrevirgolaquarantasei).

4. L'area della concessione è delimitata, sul piano topografico alla scala 1:250.000 allegato al presente decreto, con linea continua di colore nero passante per i vertici, le cui coordinate geografiche, rilevate graficamente sul piano stesso, sono riportate nella tabella allegata al presente decreto.

Art. 2

(Obblighi e canone)

1. La Società è tenuta ad osservare tutti gli obblighi stabiliti con i decreti di conferimento e di proroga nelle premesse citati e che qui si intendono integralmente trascritti.

2. La Società è tenuta comunque al pagamento del canone per l'anno in corso in riferimento all'area originaria, giusto il disposto dell'art.32 della legge n. 613/67 e dell'art. 6 del D.M. 7 dicembre 2016.

Art. 3
(Pubblicazione e consegna)

1. Il presente decreto è pubblicato nel Bollettino Ufficiale degli Idrocarburi e delle Georisorse e consegnato alla Società Energean Italy S.p.A. tramite l'Agenzia del Demanio - Direzione Regionale Sicilia.

Art. 4
(Ricorsi)

1. Avverso il presente provvedimento è ammesso ricorso giurisdizionale avanti al Tribunale Amministrativo Regionale Lazio, sede di Roma, secondo le modalità di cui al decreto legislativo 2 luglio 2010, n. 104, ovvero ricorso Straordinario al Capo dello Stato, ai sensi del Decreto del Presidente della Repubblica 25.11.1971, n. 1199, rispettivamente entro 60 e 120 giorni dalla data della pubblicazione sul Bollettino Ufficiale degli Idrocarburi e delle Georisorse del presente provvedimento.

Roma, 29 dicembre 2022

Il Direttore generale: BARBARO

Allegato al D.M. 29 dicembre 2022 relativo alla concessione di coltivazione «C.C6.EO».

Zona: C - Canale di Sicilia
Superficie originaria: 184,8 km²
Superficie ridotta: 63,46 km²
Scala: 1:250.000
Agenzia del demanio: Direzione Regionale Sicilia
Sezione UNMIG di Napoli
Foglio IIM: 917

- Coordinate geografiche dei vertici:

<i>Vertici</i>	<i>Longitudine E Greenwich</i>	<i>Latitudine N</i>
a	14°32',	36°36',
b	14°34',	36°36',
c	14°34',	36°35',
d	14°35',	36°35',
e	14°35',	36°34',
f	14°38',	36°34',
g	14°38',	36°33',
h	14°40',	36°33',
i	14°40',	36°31',
l	14°35',	36°31',
m	14°35',	36°32',
n	14°33',	36°32',
o	14°33',	36°33',
p	14°32',	36°33',

- Riproduzione del piano topografico della concessione di coltivazione: tavola fuori testo n. 7

RICERCA E COLTIVAZIONE DI RISORSE GEOTERMICHE

Il Decreto Legislativo 31 marzo 1998, n. 112 ha delegato alle regioni le funzioni relative al conferimento di titoli minerari per risorse geotermiche nella terraferma, lasciando allo Stato, oltre che il compito di rilasciare solo quelli in mare, le funzioni di inventario, i relativi aggiornamenti, l'acquisizione di dati e la promozione di nuove tecnologie.

PERMESSI DI RICERCA

DECRETI RELATIVI ALLA VIGENZA

NUMERO DI PUBBLICAZIONE: 180

Conferimento del permesso di ricerca di risorse geotermiche «TRENTO» alla Società GEOTERMIA FUTURA S.b.r.l.

(estratto)

Con determinazione del dirigente del Servizio industria ricerca e minerario della Provincia autonoma di Trento n. 9375 del 30 agosto 2022 è stato conferito il permesso di ricerca di risorse geotermiche denominato «TRENTO» alla Società GEOTERMIA FUTURA s.b.r.l. su una superficie pari a 23,7 km² ubicata nel comune di Trento e per la durata di 4 anni dal 1 settembre 2022 al 31 agosto 2026.

- Coordinate geografiche dei vertici:

<i>Vertici</i>	<i>Longitudine W Monte Mario</i>	<i>Latitudine N</i>
a	-1°22',	46°06',
b	-1°19',	46°06',
c	-1°19',	46°04',
d	-1°18',	46°04',
e	-1°18',	46°03',
f	-1°19',	46°03',
g	-1°19',	46°02',
h	-1°21',	46°02',
i	-1°21',	46°05',
l	-1°22',	46°05',

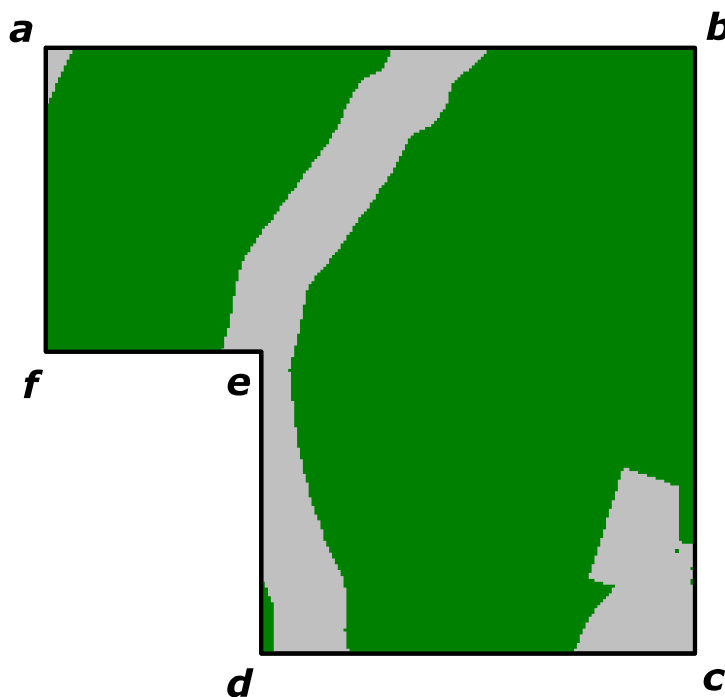
- Le coordinate dei vertici, pubblicate nel provvedimento di conferimento nel formato ETRS89/UTM zone 32N, sono state convertite nel formato Roma40 utilizzato nel database titoli
- Riproduzione del piano topografico della concessione di coltivazione: tavola fuori testo n. 8

PIANI TOPOGRAFICI

Titolo	Area totale (Km ²)	Area idonea (Km ²)	Area non idonea (Km ²)	% area idonea	% area non idonea
SAN POTITO	12,27	10,09	2,18	82,23%	17,77%

Legenda

- Area non idonea - sottoposta a vincolo (assoluto + aggiuntivi di esclusione)
- Area idonea



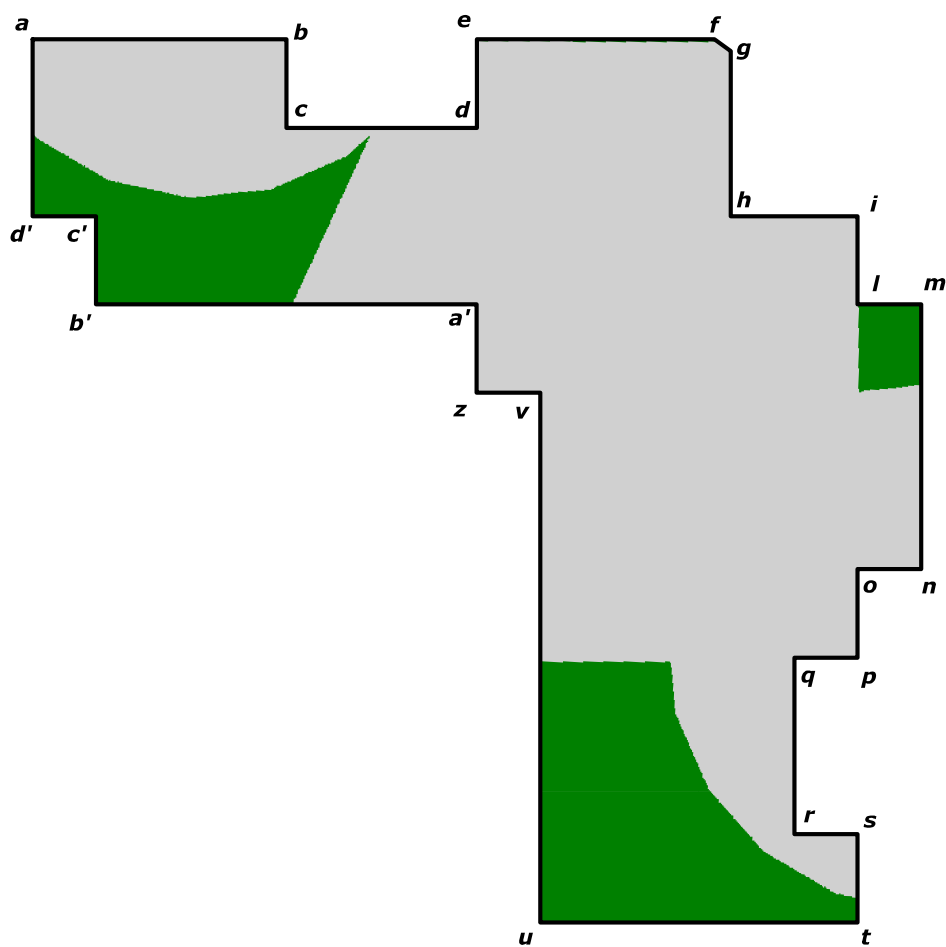
Tav. 1 – Concessione di coltivazione «SAN POTITO»

Titolo	Area totale (Km ²)	Area idonea (Km ²)	Area non idonea (Km ²)	% area idonea	% area non idonea
A.C7.AS	167,8	38,49	129,31	22,94%	77,06%

Legenda

■ Area non idonea - sottoposta a vincolo (assoluto + aggiuntivi di esclusione)

■ Area idonea

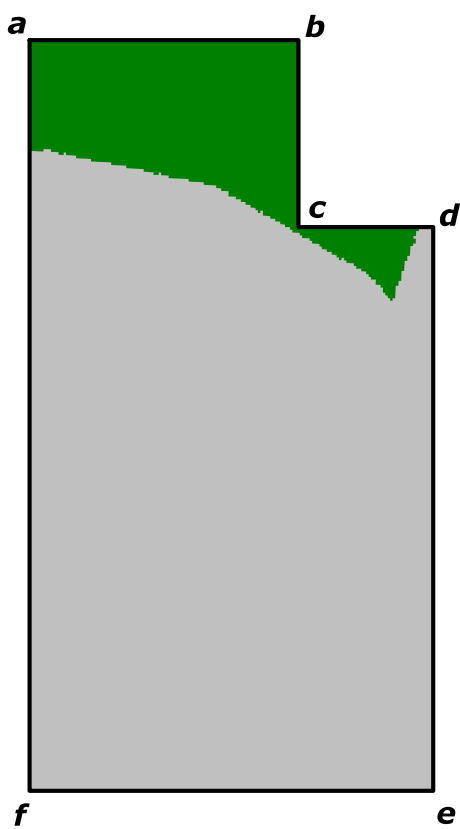


Tav. 2 – Concessione di coltivazione «A.C7.AS»

Titolo	Area totale (Km ²)	Area idonea (Km ²)	Area non idonea (Km ²)	% area idonea	% area non idonea
A.C18.AG	27,04	4,08	22,96	15,09%	84,91%

Legenda

- Area non idonea - sottoposta a vincolo (assoluto + aggiuntivi di esclusione)
- Area idonea

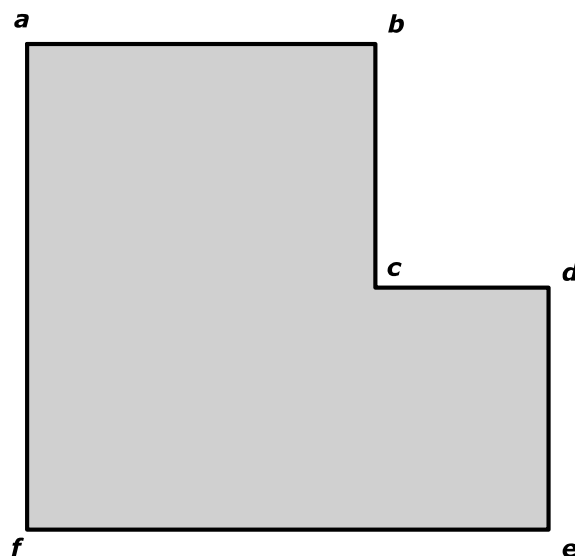


Tav. 3 – Concessione di coltivazione «A.C18.AG»

Titolo	Area totale (Km ²)	Area idonea (Km ²)	Area non idonea (Km ²)	% area idonea	% area non idonea
A.C21.AG	12,27	0	12,27	0,00%	100,00%

Legenda

- Area non idonea - sottoposta a vincolo (assoluto + aggiuntivi di esclusione)
- Area idonea

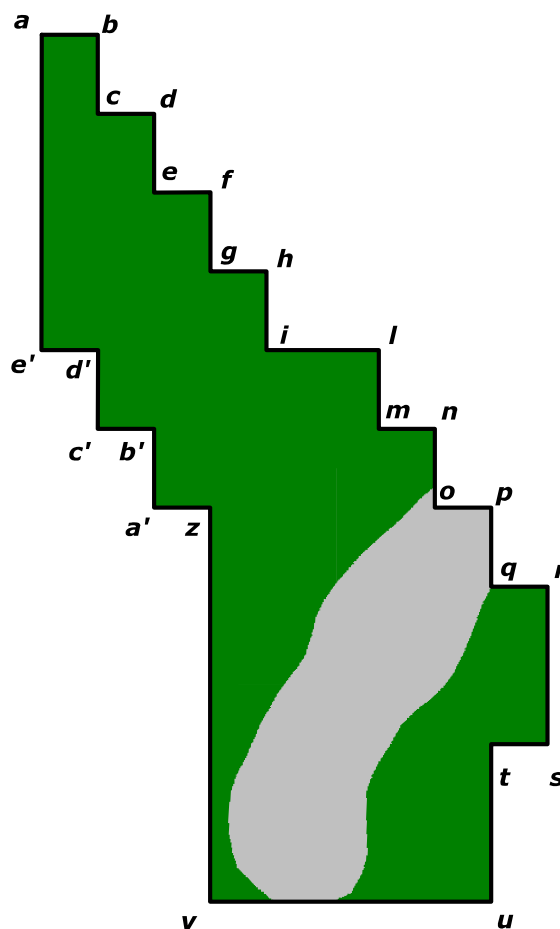


Tav. 4 – Concessione di coltivazione «A.C21.AG»

Titolo	Area totale (Km ²)	Area idonea (Km ²)	Area non idonea (Km ²)	% area idonea	% area non idonea
A.C34.AG	115,10	84,99	30,11	73,84%	26,16%

Legenda

- Area non idonea - sottoposta a vincolo (assoluto + aggiuntivi di esclusione)
- Area idonea




Tav. 5 – Concessione di coltivazione «A.C34.AS»

Titolo	Area totale (Km ²)	Area idonea (Km ²)	Area non idonea (Km ²)	% area idonea	% area non idonea
B.C23.AG	9,93	0,00	9,93	0,00%	100,00%

Legenda

■ Area non idonea - sottoposta a vincolo (assoluto + aggiuntivi di esclusione)

■ Area idonea

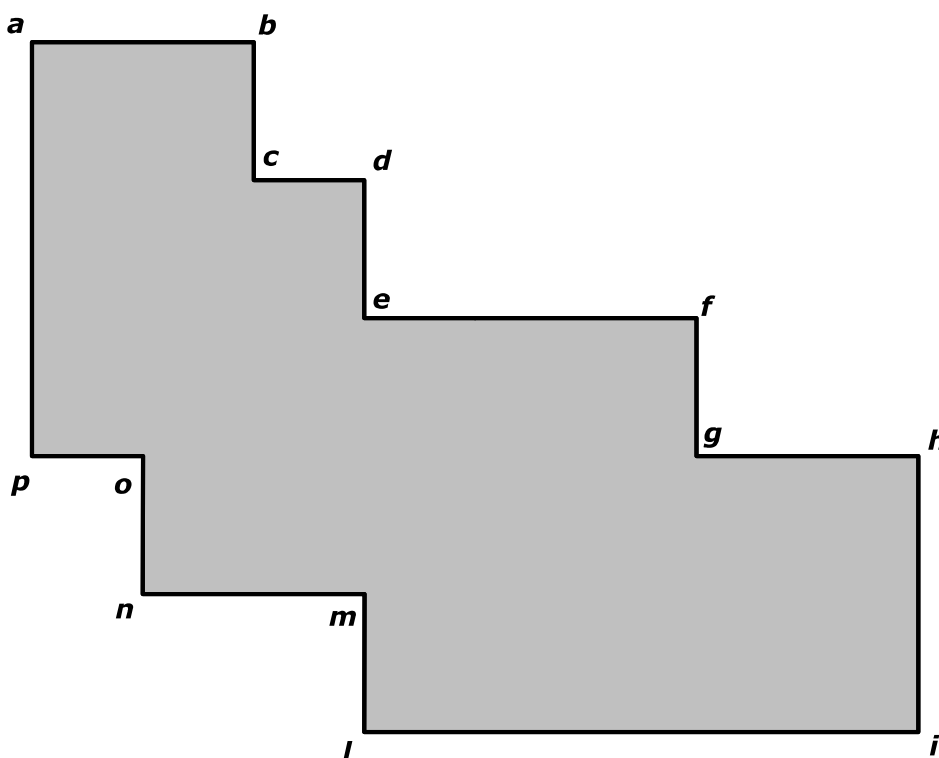


Tav. 6 – Concessione di coltivazione «B.C23.AG»

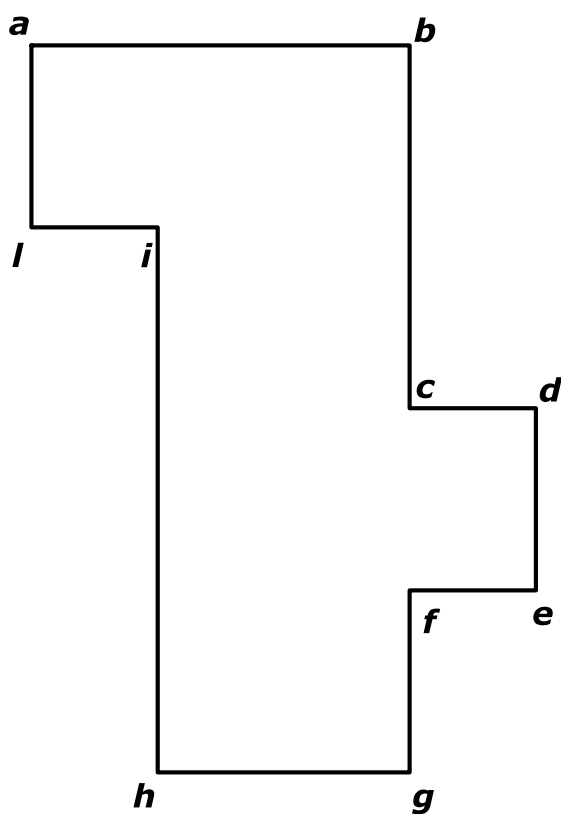
Titolo	Area totale (Km ²)	Area idonea (Km ²)	Area non idonea (Km ²)	% area idonea	% area non idonea
C.C 6.EO	63,46	0,00	63,46	0,00%	100,00%

Legenda

- Area non idonea - sottoposta a vincolo (assoluto + aggiuntivi di esclusione)
- Area idonea



Tav. 7 – Concessione di coltivazione «C.C6.EO»



Tav. 8 – Permesso di ricerca di risorse geotermiche «TRENTO»

ELENCHI

ELENCO DELLE PIATTAFORME E INFRASTRUTTURE DA DISMETTERE MINERARIAMENTE
 Aggiornamento al 31 dicembre 2022

Parte a) - Elenco delle piattaforme e infrastrutture da rimuovere senza possibilità di riutilizzo

Nome piattaforma	Concessione mineraria	Operatore	Ubicazione (Lat/Long WGS84)	Tipo piattaforma	Termine presentazione progetto di rimozione
ADA 2	A.C9.AG	Eni S.p.A.	45,183634 N 12,591285 E	Monotubolare	30/04/2023
ADA 3	A.C9.AG	Eni S.p.A.	45,183361 N 12,591176 E	Monotubolare	Presentato
ADA 4	A.C9.AG	Eni S.p.A.	45,183561 N 12,590910 E	Monotubolare	30/04/2023
AZALEA A	A.C8.ME	Eni S.p.A. (r.u.)	44,171769 N 12,714258 E	Bitubolare a portale	Presentato
FABRIZIA 1	B.C21.AG	Eni S.p.A. (r.u.)	43,041377 N 14,001140 E	Monotubolare	30/04/2023
JOLE 1	B.C21.AG	Eni S.p.A. (r.u.)	43,040959 N 13,926435 E	Monotubolare	30/04/2023
PC 73	PORTO CORSINI MARE	Eni S.p.A.	44,385037 N 12,579101 E	Monotubolare	Presentato
ARMIDA 1	A.C29.EA	Eni S.p.A.	44,475932 N 12,449540 E	Monotubolare	Presentato
REGINA 1	A.C17.AG	Eni S.p.A. (r.u.)	44,102781 N 12,834209 E	Monotubolare	Presentato
VIVIANA 1	B.C5.AS	Eni S.p.A.	42,65643 N 14,155021 E	Monotubolare	30/04/2023

Parte b) - Elenco delle piattaforme e infrastrutture da dismettere minerariamente ma con possibilità di riutilizzo con scopi diversi dall'attività mineraria di estrazione di idrocarburi

Nome piattaforma	Concessione mineraria	Operatore	Ubicazione (Lat/Long WGS84)	Tipo piattaforma	Termine presentazione istanza di riutilizzo

TITOLI CANCELLATI DALL'ELENCO DEI TITOLI MINERARI VIGENTI

Permessi di ricerca e concessioni di coltivazione cancellate dall'elenco dei titoli minerari vigenti negli anni 2017-2022

Anno 2022 – BUIG LXVI
(23 titoli per complessivi 7.798,10 km²)

PERMESSI DI RICERCA
(21 permessi di ricerca per complessivi 7.646,72 km²)

	Permesso	Motivo cancellazione	BUIG	Area km ²
1	CARITA'	Scadenza naturale	LXVI n. 6	525,25
2	ABBADIA CERRETO	Scadenza naturale	LXVI n. 6	91,83
3	TRIGOLO	Scadenza naturale	LXVI n. 6	161,80
4	BOSCONERO	Scadenza naturale	LXVI n. 7	736,60
5	PATERNÒ	Scadenza naturale	LXVI n. 7	532,06
6	BUCCHIANICO	Legge 12/2019, art. 11-ter, comma 8	LXVI n. 9	178,96
7	ALIANO	Legge 12/2019, art. 11-ter, comma 8	LXVI n. 9	154,56
8	PODERE GALLINA	Legge 12/2019, art. 11-ter, comma 8	LXVI n. 9	506,20
9	TEANA	Legge 12/2019, art. 11-ter, comma 8	LXVI n. 9	231,04
10	TEMPA MOLIANO	Legge 12/2019, art. 11-ter, comma 8	LXVI n. 9	57,48
11	BADILE	Legge 12/2019, art. 11-ter, comma 8	LXVI n. 10	154,50
12	CIVITA	Legge 12/2019, art. 11-ter, comma 8	LXVI n. 10	276,57
13	FIUME ANIENE	Legge 12/2019, art. 11-ter, comma 8	LXVI n. 10	911,02
14	FOSSO VALDIENNA	Legge 12/2019, art. 11-ter, comma 8	LXVI n. 10	34,00
15	JOLANDA DI SAVOIA	Legge 12/2019, art. 11-ter, comma 8	LXVI n. 10	119,50
16	LAGO DEL SALTO	Legge 12/2019, art. 11-ter, comma 8	LXVI n. 10	918,06
17	MUTIGNANO	Legge 12/2019, art. 11-ter, comma 8	LXVI n. 10	76,19
18	ORTONA	Legge 12/2019, art. 11-ter, comma 8	LXVI n. 10	140,20
19	PONTE DEL DIAVOLO	Legge 12/2019, art. 11-ter, comma 8	LXVI n. 10	199,80
20	SANTA CROCE	Legge 12/2019, art. 11-ter, comma 8	LXVI n. 10	745,60
21	SORA	Legge 12/2019, art. 11-ter, comma 8	LXVI n. 10	895,50

CONCESSIONI DI COLTIVAZIONE

(2 concessione di coltivazione per complessivi 151,38 km²)

	Concessione	Motivo cancellazione	BUIG	Area km ²
1	A.C 10.AG	Scadenza naturale	LXVI n. 6	76,95
2	B.C 18.RI	Unificazione con la concessione A.C 7.AS	LXVI n. 12	74,43

Anno 2021 – BUIG LXV
(6 titoli per complessivi 1.025,63 km²)

PERMESSI DI RICERCA
(2 permessi di ricerca per complessivi 800,26 km²)

	Permesso	Motivo cancellazione	BUIG	Area km ²
1	NUSCO	Decreto di accettazione della rinuncia 26/03/2021	LXV n. 3	698,50
2	A.R 81.FR	Decreto di accettazione della rinuncia 26/04/2021	LXV n. 4	101,76

CONCESSIONI DI COLTIVAZIONE
(4 concessioni di coltivazione per complessivi 225,37 km²)

	Concessione	Motivo cancellazione	BUIG	Area km ²
1	A.C 22.EA	Scadenza naturale	LXV n. 2	142,75
2	A.C 6.AS	Unificazione con la concessione A.C 5.AV	LXV n. 4	30,39
3	A.C 28.EA	Decreto di accettazione della rinuncia 23/4/2021	LXV n. 4	24,61
4	F.C 1.AG	Unificazione con la concessione D.C 1.AG	LXV n. 5	27,62

Anno 2020 – BUIG LXIV
(14 titoli per complessivi 3.596,51 km²)

PERMESSI DI RICERCA
(10 permessi di ricerca per complessivi 3.437,27 km²)

	Permesso	Motivo cancellazione	BUIG	Area km ²
1	B.R 268.RG	Decreto di accettazione della rinuncia 04/02/2020	LXIV n. 2	126,68
2	B.R 270.EL	Decreto di accettazione della rinuncia 04/02/2020	LXIV n. 2	144,50
3	B.R 271.EL	Decreto di accettazione della rinuncia 04/02/2020	LXIV n. 2	327,10
4	B.R 272.EL	Decreto di accettazione della rinuncia 04/02/2020	LXIV n. 2	474,00
5	G.R 15.PU	Decreto di accettazione della rinuncia 04/02/2020	LXIV n. 2	657,19
6	CASCINA ALBERTO	Decreto di accettazione della rinuncia 04/02/2020	LXIV n. 2	462,14
7	FIUME ARNONE	Scadenza naturale	LXIV n. 3	268,97
8	MONTALBANO	Scadenza naturale	LXIV n. 3	165,04
9	SETTECERRI	Scadenza naturale	LXIV n. 3	419,20
10	VIGEVANO	Decreto di accettazione della rinuncia 10/03/2020	LXIV n. 3	392,45

CONCESSIONI DI COLTIVAZIONE
(4 concessioni di coltivazione per complessivi 159,24 km²)

	Concessione	Motivo cancellazione	BUIG	Area km ²
1	MELANICO	Scadenza naturale	LXIV n. 3	59,14
2	CASA BALLEANI	Scadenza naturale	LXIV n. 4	3,15
3	A.C 31.EA	Scadenza naturale	LXIV n. 9	82,19
4	A.C 3.AS	Unificazione con la concessione «A.C1.AG»	LXIV N. 12	14,76

Anno 2019 – BUIG LXIII
(6 titoli per complessivi 790,66 km²)

PERMESSI DI RICERCA
(3 permessi di ricerca per complessivi 636,80 km²)

	Permesso	Motivo cancellazione	BUIG	Area km ²
1	MELZO	Decreto di accettazione della rinuncia 02/09/2019	LXIII n. 9	182,80
2	CODOGNO	Scadenza naturale	LXIII n. 9	250,70
3	MONTOTTONE	Scadenza naturale	LXIII n. 10	203,30

CONCESSIONI DI COLTIVAZIONE
(3 concessioni di coltivazione per complessivi 153,86 km²)

	Concessione	Motivo cancellazione	BUIG	Area km ²
1	TRESIGALLO	Scadenza naturale	LXIII n. 3	100,15
2	FONTE SAN DAMIANO	Scadenza naturale	LXIII n. 4	23,71
3	MANCHE DI CIMALIA	Scadenza naturale	LXIII n. 4	30,00

Anno 2018 – BUIG LXII
(23 titoli per complessivi 5.577,11 km²)

PERMESSI DI RICERCA
(18 permessi di ricerca per complessivi 4.938,75 km²)

	Permesso	Motivo cancellazione	BUIG	Area km ²
1	COLLE DELLA GUARDIA	Decreto di decadenza del titolare e cessazione del permesso di ricerca 29/12/2017 -	LXII n. 1	72,54
2	SCARPIZZOLO	Decreto di decadenza del titolare e cessazione del permesso di ricerca 29/12/2017	LXII n.1	745,90
3	COLFELICE	Scadenza naturale	LXII n. 2	9,65
4	MONTE NEGRO	Scadenza naturale	LXII n. 2	666,22
5	MONTEMARCIANO	Scadenza naturale	LXII n. 2	329,28
6	PESCOENNATARO	Scadenza naturale	LXII n. 2	24,35
7	VILLA GIGLI	Scadenza naturale	LXII n. 2	280,20
8	MOLINO	Scadenza naturale	LXII n. 3	364,86
9	OPERA	Scadenza naturale	LXII n. 3	271,25
10	TORRENTE NURE	Scadenza naturale	LXII n. 5	250,70
11	B.R269.GC	Scadenza naturale	LXII n. 6	250,70
12	CROCETTA	Scadenza naturale	LXII n. 6	51,58
13	MONTELURO	Scadenza naturale	LXII n. 6	90,88
14	PANNOCCHIA	Scadenza naturale	LXII n. 7	728,00
15	ZAPPOLINO	Scadenza naturale	LXII n. 7	448,80
16	TOZZONA	DM di accettazione della rinuncia 7/12/2018	LXII n. 12	246,00
17	CARISIO	DM di decadenza 24/12/2018	LXII n. 12	83,19
18	CASALE COCCHI	DM di conferimento della concessione di coltivazione BAGNACAVALLO 7/12/2018	LXII n. 12	24,65

CONCESSIONI DI COLTIVAZIONE
(5 concessioni di coltivazione per complessivi 638,36 km²)

	Concessione	Motivo cancellazione	BUIG	Area km ²
1	MACCHIA DI PIERNO	Scadenza naturale	LXII n. 3	84,34
2	MONTE VRECCIARO	Scadenza naturale	LXII n. 3	55,45
3	ALFONSINE	Scadenza naturale	LXII n. 3	411,10
4	S. MARIA IMBARO	Scadenza naturale	LXII n. 3	9,85
5	D.C 3.AG	Scadenza naturale	LXII n. 5	77,62

Anno 2017 – BUIG LXI
(18 titoli per complessivi 2.709,23 km²)

PERMESSI DI RICERCA
(15 permessi di ricerca per complessivi 2.515,84 km²)

	Permesso	Motivo cancellazione	BUIG	Area km ²
1	RECANATI	Scadenza naturale	LXI n.1	83,87
2	CASTELVERDE	Decreto ministeriale di decadenza del 3 luglio 2017	LXI n.7	154,60
3	SAN VINCENZO	Decreto di conferimento su area ridotta della concessione di coltivazione S. ALBERTO del 12 ottobre 2017	LXI n.10	542,30
4	COLLE DEI NIDI	Annullamento del decreto di conferimento a seguito sentenza del Consiglio di Stato del 7 giugno 2017	LXI n.11	66,24
5	MASSERIA MONTAROZZO	Decreto di decadenza del 21 novembre 2017	LXI n.11	154,55
6	POSTA NUOVA	Scadenza naturale	LXI n.11	110,90
7	RONSECCO	Scadenza naturale	LXI n.11	623,33
8	BOSCO	Scadenza naturale	LXI n.12	85,88
9	BIBBIANO	Scadenza naturale	LXI n.12	31,84
10	DARDAGNOLA	Scadenza naturale	LXI n.12	99,51
11	FAENZA	Scadenza naturale	LXI n.12	47,84
12	SASSUOLO	Scadenza naturale	LXI n.12	287,70
13	TORRENTE ACQUA FREDDA	Scadenza naturale	LXI n.12	44,48
14	TORRENTE LA VELLA	Scadenza naturale	LXI n.12	81,90
15	TORRENTE PARMA	Scadenza naturale	LXI n.12	100,90

CONCESSIONI DI COLTIVAZIONE
(3 concessione di coltivazione per complessivi 193,39 km²)

	Concessione	Motivo cancellazione	BUIG	Area km ²
1	FASCIA CERVIA MARE	Unificazione con la concessione CERVIA MARE	LXI n.3	27,02
2	A.C 4.AS	Unificazione con la concessione CERVIA MARE	LXI n.3	23,87
3	COLABELLA	Decreto di accettazione della rinuncia del 30 gennaio 2017	LXI n.11	142,50

**ELENCO DELLE ISTANZE PER IL CONFERIMENTO DI NUOVI TITOLI
MINERARI**

Aggiornamento al 31 dicembre 2022

ISTANZE DI PERMESSO DI PROSPEZIONE IN MARE

Legge 11 gennaio 1957, n. 6, Legge 21 luglio 1967, n. 613 e successive modificazioni, Legge 9 gennaio 1991, n. 9, Decreto del Presidente della Repubblica 18 aprile 1994, n. 484 e Decreto Legislativo 25 novembre 1996, n. 625

Istanza di permesso di prospezione

d 1 B.P-.SP

Id	Richiedenti	Presentazione	Area	Zona
404	Spectrum Geo Limited (100%)	26/01/2011	13.700,00	Zona A Zona B

Istanza di permesso di prospezione

d 1 F.P-.SP

Id	Richiedenti	Presentazione	Area	Zona
405	Spectrum Geo Limited (100%)	26/01/2011	16.210,00	Zona B Zona D Zona F

Istanza di permesso di prospezione

d 2 E.P-.TG

Id	Richiedenti	Presentazione	Area	Zona
604	TGS-NOPEC Geophysical Company ASA (100%)	26/06/2014	20.200,00	Zona E

Istanza di permesso di prospezione

d 2 F.P-.PG

Id	Richiedenti	Presentazione	Area	Zona
414	Petroleum Geo Service Asia Pacific (100%)	31/05/2011	14.200,00	Zona B Zona D Zona F

Istanza di permesso di prospezione

d 3 F.P-.SC

Id	Richiedenti	Presentazione	Area	Zona
598	Schlumberger Italiana (100%)	19/05/2014	4.025,00	Zona F

ISTANZE DI PERMESSO DI RICERCA IN TERRAFERMA

Legge 11 gennaio 1957, n. 6, Legge 21 luglio 1967, n. 613 e successive modificazioni, Legge 9 gennaio 1991, n. 9, Decreto del Presidente della Repubblica 18 aprile 1994, n. 484 e Decreto Legislativo 25 novembre 1996, n. 625

Istanza di permesso di ricerca

BROLA

Id	Richiedenti	Presentazione	Area	Regione	Comuni
566	Aleanna Italia (100%)	19/11/2013	164,20	Emilia Romagna	Budrio, Castel Guelfo di Bologna, Castel San Pietro Terme, Dozza, Medicina, Ozzano dell'Emilia

Istanza di permesso di ricerca

CASE CAPOZZI

Id	Richiedenti	Presentazione	Area	Regione	Comuni
506	Delta Energy (100%)	02/04/2012	206,60	Campania	Ariano Irpino, Buonalbergo, Casalbore, Castelfranco in Misciano, Foiano in Val Fortore, Ginestra degli Schiavoni, Molinara, Montecalvo Irpino, Montefalcone di Val Fortore, San Giorgio la Molara.

Istanza di permesso di ricerca

CASTIGLIONE DI CERVIA

Id	Richiedenti	Presentazione	Area	Regione	Comuni
549	Exploenergy (100%)	22/04/2013	172,10	Emilia Romagna	Ravenna, Cervia, Cesena, Bertinoro, Forlì

Istanza di permesso di ricerca

CORZANO

Id	Richiedenti	Presentazione	Area	Regione	Comuni
496	Exploenergy (100%)	14/03/2012	173,50	Lombardia	Azzano Mella, Bagnolo Mella, Berlingo, Brandico, Capriano del Colle, Castel Covati, Castel Mella, Castrezzato, Chiari, Comezzano Cizzago, Corzano, Dello, Flero, Lograto, Longhena, Maclodio, Torbole Casaglia, Mairano, Orzinuovi, Orzivecchi, Pompiano, Poncarale, Roccafranca, Soncino, Torre Pallavicina, Travagliato, Trezzano.

Istanza di permesso di ricerca

FONTEVIVO

Id	Richiedenti	Presentazione	Area	Regione	Comuni
613	Pengas Italiana (100%)	19/12/2015	377,30	Emilia Romagna	Polesine Parmense, Zibello, Busseto, Soragna, San Secondo Parmense, Tre Casali, Torrice, Parma, Fontevivo, Fontanellato, Fidenza, Salsomaggiore Terme, Noceto, Medesano.

Istanza di permesso di ricerca

GALLIA

Id	Richiedenti	Presentazione	Area	Regione	Comuni
590	Aleanna Italia (100%)	20/12/2013	60,56	Lombardia	Breme, Ferrera Erbognone, Frascarolo, Galliavola, Lomello, Mezzana Bigli, Ottobiano, Pieve del Cairo, Sannazzaro de' Burgondi, Scaldasole, Valeggio, Valle Lomellina, Villa Biscossi

Istanza di permesso di ricerca

GUSSOLA

Id	Richiedenti	Presentazione	Area	Regione	Comuni
614	Pengas Italiana (100%)	19/12/2015	274,30	Lombardia	(Provincia di Cremona) Cicognolo, Cappella de' Picenardi, Pessina Cremonese, Isola Dovarese, Torre de' Picenardi, Drizzona, Pieve San Giacomo, Malagnino, Sospiro, Derovere, Ca' d'Andrea, Voltido, Piadena, Calvatone, Tornata, Pieve d'Olmi, San Daniele Po, Cella Dati, Cigna de' Botti, San Martino del Lago, Solarolo Rainerio, San Giovanni in Croce, Casteldidone, Motta Baluffi, Scandolara Ravara, Gussola, Martignano di Po, Casalmaggiore, Rivarolo del Re ed Uniti - (Provincia di Mantova) Bozzolo, Rivarolo Mantovano, Sabbioneta.

Istanza di permesso di ricerca

IL PERITO

Id	Richiedenti	Presentazione	Area	Regione	Comuni
407	Delta Energy (100%)	28/02/2011	78,30	Basilicata	Miglionico, Montescaglioso, Pomarico

Istanza di permesso di ricerca

LA BICOCCA

Id	Richiedenti	Presentazione	Area	Regione	Comuni
509	Delta Energy (100%)	28/05/2012	103,60	Basilicata	Barile, Melfi, Rapolla

Istanza di permesso di ricerca

LA CAPRIOLA

Id	Richiedenti	Presentazione	Area	Regione	Comuni
507	Delta Energy (100%)	02/04/2012	85,45	Basilicata	Bernalda, Montalbano Jonico, Montescaglioso, Pisticci, Pomarico.

Istanza di permesso di ricerca

LA STEFANINA

Id	Richiedenti	Presentazione	Area	Regione	Comuni
606	Aleanna Resources LLC (100%)	29/10/2014	88,11	Emilia Romagna	Argenta, Alfonsine, Ravenna

Istanza di permesso di ricerca

PIETRA SPACCATA

Id	Richiedenti	Presentazione	Area	Regione	Comuni
409	Delta Energy (100%)	28/02/2011	214,00	Campania	Baselice, Castelpagano, Circello, Colle Sannita, Foiano di Val Fortore, Molinara, Morcone, Pesco Sannita, Reino, San Giorgio La Molara, San Marco dei Cavoti

Istanza di permesso di ricerca

RENO CENTESE

Id	Richiedenti	Presentazione	Area	Regione	Comuni
497	Exploenergy (100%)	14/03/2012	202,00	Emilia Romagna	Provincia di Ferrara: Bondeno, Cento, Sant'Agostino, Mirabello - Provincia di Modena: Mirandola, San Felice sul Panaro, Finale Emilia - Provincia di Bologna: Pieve di Cento, San Pietro in Casale

Istanza di permesso di ricerca

ROCCA SUSELLA

Id	Richiedenti	Presentazione	Area	Regione	Comuni
487	Aleanna Italia (100%)	28/12/2011	668,70	Lombardia Piemonte	Alessandria: Avolasca, Berzano di Tortona, Brignano-Frascata, Carbonara Scrivia, Carezzano, Casalnoceto, Casasco, Cassano Spinola, Castellania, Castellar Guidobono, Castelnovo Scivia, Cerreto Grue, Costa Vescovato, Dernice, Fabbrica Curone, Garbagna, Gremiasco, Monperone, Monleale, Montacuto, Monte Gioco, Montemarzino, Paderna, Ponte Curone, Pozzol Groppo, San Sebastiano Curone, Sant'Agata Fossili, Sardigliano, Sarezzano, Spineto Scrivia, Tortona, Viguzzolo, Vallalvernia, Villaromagnano, Volpedo, Volpeglino. Pavia: Bagnaria, Borgo Priolo, Borgoratto Mormorolo, Casei Gerola, Cecima, Codevilla, Fortunago, Godiasco, Menconico, Montalto Pavese, Montebello della Battaglia, Montesegale, Ponte Nizza, Retorbido, Rivanazzano, Rocca de' Giorgi, Rocca Susella, Ruino, Santa Margherita di Staffora, Torrazza Coste, Val di Nizza, Valverde, Varzi, Voghera, Zavattarello.

Istanza di permesso di ricerca

SAN PATRIZIO

Id	Richiedenti	Presentazione	Area	Regione	Comuni
402	Aleanna Italia (100%)	30/12/2010	205,80	Emilia Romagna	Medicina, Imola, Conselice, Alfonsine, Lugo, Fusignano, Bagnacavallo, Sant'Agata sul Santerno, Massa Lombarda, Mordano, Argenta.

Istanza di permesso di ricerca

SANTA MARIA DEL PIANO

Id	Richiedenti	Presentazione	Area	Regione	Comuni
624	Pengas Italiana (100%)	17/11/2018	39,05	Emilia Romagna	Parma, Lesignano de' bagni, Traversetolo, Montechiarugolo.

ISTANZE DI PERMESSO DI RICERCA IN MARE

Legge 11 gennaio 1957, n. 6, Legge 21 luglio 1967, n. 613 e successive modificazioni, Legge 9 gennaio 1991, n. 9, Decreto del Presidente della Repubblica 18 aprile 1994, n. 484 e Decreto Legislativo 25 novembre 1996, n. 625

Istanza di permesso di ricerca

d 80 F.R-.GP

Id	Richiedenti	Presentazione	Area	Zona
556	Global Petroleum Limited (100%)	27/08/2013	534,10	Zona F

Istanza di permesso di ricerca

d 81 F.R-.GP

Id	Richiedenti	Presentazione	Area	Zona
557	Global Petroleum Limited (100%)	27/08/2013	521,70	Zona F

Istanza di permesso di ricerca

d 82 F.R-.GP

Id	Richiedenti	Presentazione	Area	Zona
558	Global Petroleum Limited (100%)	27/08/2013	248,70	Zona F

Istanza di permesso di ricerca

d 83 F.R-.GP

Id	Richiedenti	Presentazione	Area	Zona
559	Global Petroleum Limited (100%)	27/08/2013	737,60	Zona F

Istanza di permesso di ricerca

d 92 F.R-.EN

Id	Richiedenti	Presentazione	Area	Zona
595	Aleanna Italia (100%)	04/02/2014	410,20	Zona F

Istanza di permesso di ricerca

d 171 A.R-.AG

Id	Richiedenti	Presentazione	Area	Zona
562	Eni (100%)	26/07/2013	343,50	Zona A

Istanza di permesso di ricerca

d 363 C.R-.AX

Id	Richiedenti	Presentazione	Area	Zona
345	Audax Energy (100%)	29/01/2010	272,90	Zona C Zona G

Istanza di permesso di ricerca

d 506 B.R-.EN

Id	Richiedenti	Presentazione	Area	Zona
607	Aleanna Italia (100%)	16/06/2014	232,50	Zona B

Istanza di permesso di ricerca

d 507 B.R-.EN

Id	Richiedenti	Presentazione	Area	Zona
600	Aleanna Italia (100%)	16/06/2014	687,10	Zona B

Istanza di permesso di ricerca

d 508 B.R-.EN

Id	Richiedenti	Presentazione	Area	Zona
601	Aleanna Italia (100%)	16/06/2014	228,90	Zona B

Istanza di permesso di ricerca

d 509 B.R-.EN

Id	Richiedenti	Presentazione	Area	Zona
602	Aleanna Italia (100%)	16/06/2014	320,80	Zona B

ISTANZE DI CONCESSIONE DI COLTIVAZIONE IN TERRAFERMA

Legge 11 gennaio 1957, n. 6, Legge 21 luglio 1967, n. 613 e successive modificazioni, Legge 9 gennaio 1991, n. 9, Decreto del Presidente della Repubblica 18 aprile 1994, n. 484 e Decreto Legislativo 25 novembre 1996, n. 625

Istanza di concessione di coltivazione

AGOSTA

Id	Richiedenti	Presentazione	Area	Regione	Comuni
152	Eni (100%)	01/09/2003	26,93	Emilia Romagna	Comacchio, Ostellato

Istanza di concessione di coltivazione

COLLE SANTO

Id	Richiedenti	Presentazione	Area	Regione	Comuni
297	CMI Energia (90% r.u.) Intergie (10%)	24/02/2009	35,72	Abruzzo	Archi, Atessa, Bomba, Pennadomo, Roccascalegna, Torricella Peligna, Villa Santa Maria, Colledimezzo

Istanza di concessione di coltivazione

GRADIZZA

Id	Richiedenti	Presentazione	Area	Regione	Comuni
593	Aleanna Resources LLC (100%)	07/02/2014	21,90	Emilia Romagna	Copparo, Formignana

Istanza di concessione di coltivazione

VALLE DEL MEZZANO

Id	Richiedenti	Presentazione	Area	Regione	Comuni
621	Aleanna Resources LLC (100%)	28/07/2017	48,83	Emilia Romagna	Ostellato

ISTANZE DI CONCESSIONE DI COLTIVAZIONE IN MARE

Legge 11 gennaio 1957, n. 6, Legge 21 luglio 1967, n. 613 e successive modificazioni, Legge 9 gennaio 1991, n. 9, Decreto del Presidente della Repubblica 18 aprile 1994, n. 484 e Decreto Legislativo 25 novembre 1996, n. 625

Istanza di concessione di coltivazione

d 40 A.C-.PY

Id	Richiedenti	Presentazione	Area	Zona
611	Po Valley Operations PTY (100%)	06/08/2015	65,89	Zona A

ISTANZE DI RIATTRIBUZIONE DI GIACIMENTI MARGINALI

Decreto Ministero dello sviluppo economico 30 giugno 2009

Istanza di riattribuzione di giacimenti marginali

SAN GERVASIO RIATTRIBUZIONE

Id	Richiedenti	Presentazione	Area	Regione	Comuni
500	Sogemont (100%)	23/03/2012	77,45	Lombardia	

ISTANZE DI CONCESSIONI DI STOCCAGGIO

Legge 26 aprile 1974, n. 170, Decreto Legislativo 25 novembre 1996, n. 625 e Decreto Ministero dello sviluppo economico 21 gennaio 2011

Istanza di concessione di stoccaggio

BAGNOLO MELLA STOCCAGGIO

Id	Richiedenti	Presentazione	Area	Regione	Comuni
225	GSEI (25% r.u.) Retragas (50%) Storengy S.A. (25%)	17/09/2007	24,07	Lombardia	Bagnolo Mella, Capriano del Colle, Dello, Offlaga

Istanza di concessione di stoccaggio

POGGIOFIORITO STOCCAGGIO

Id	Richiedenti	Presentazione	Area	Regione	Comuni
242	Gas Plus Italiana (100%)	26/10/2007	10,18	Abruzzo	Casacanditella, Fara Filiorum Petri, Filetto, San Martino sulla Marrucina, Vacri

Istanza di concessione di stoccaggio

SAN BENEDETTO STOCCAGGIO

Id	Richiedenti	Presentazione	Area	Regione	Comuni
235	Gas Plus Storage (49% r.u.) Gaz de France International - Acea (51%)	14/09/2007	15,07	Marche	San Benedetto del Tronto, Monteprandone

Istanza di concessione di stoccaggio

SINARCA STOCCAGGIO

Id	Richiedenti	Presentazione	Area	Regione	Comuni
218	Gas Plus Italiana (60% r.u.) Edison Stoccaggio (40%)	15/06/2006	20,43	Molise	Guglionesi, Montecilfone, Montenero di Bisaccia, Palata

ISTANZE DI PERMESSO DI RICERCA DI RISORSE GEOTERMICHE

Decreto Legislativo 11 febbraio 2010, n. 22

La competenza normativa e amministrativa è regionale. I dati riportati sono forniti dai competenti uffici regionali.

Istanza di permesso di ricerca di risorse geotermiche

ARLENA DI CASTRO

Id	Richiedenti	Presentazione	Area	Regione	Comuni
476	Futuro Energia (100%)	02/08/2011	46,60	Lazio	Cellere, Piansano, Capodimonte, Marta, Canino, Tessennano, Arlena di castro, Toscana.

Istanza di permesso di ricerca di risorse geotermiche

BOCCEA

Id	Richiedenti	Presentazione	Area	Regione	Comuni
464	Geothermics Italy (100%)	07/07/2011	94,60	Lazio	Roma, Fiumicino

Istanza di permesso di ricerca di risorse geotermiche

CAMPO GEOTERMICO EOLIANO

Id	Richiedenti	Presentazione	Area	Regione	Comuni
363	K Energy (100%)	25/05/2009	102,40	Sicilia	Lipari, Salina, Leni, Malfa

Istanza di permesso di ricerca di risorse geotermiche

CAMPO GEOTERMICO SCIACCA

Id	Richiedenti	Presentazione	Area	Regione	Comuni
373	K Energy (100%)	25/05/2009	460,00	Sicilia	Bisaquino- Bivona, Burgio, Calamonaci, Caltabellotta, Cattolica Eraclea, Cianciana, Lucca Sicula, Ribera, Sambuco di Sicilia, Sciacca, Villafranza Sicula

Istanza di permesso di ricerca di risorse geotermiche

CASALINO

Id	Richiedenti	Presentazione	Area	Regione	Comuni
574	Malalbergo S.r.l. (100%)	02/07/2012	25,40	Lazio	Tuscania, Tarquinia

Istanza di permesso di ricerca di risorse geotermiche

CASTRO

Id	Richiedenti	Presentazione	Area	Regione	Comuni
575	Malalbergo S.r.l. (100%)	16/07/2012	20,30	Lazio	Farnese, Ischia di Castro

Istanza di permesso di ricerca di risorse geotermiche

CELLENO

Id	Richiedenti	Presentazione	Area	Regione	Comuni
576	Geoenergy (100%)	10/07/2012	124,20	Lazio	Bagnoregio, Civitella D'Agliano, Montefiascone , Viterbo, Celleno e Graffignano

Istanza di permesso di ricerca di risorse geotermiche

COLLI ALBANI

Id	Richiedenti	Presentazione	Area	Regione	Comuni
577	Tombelle (100%)	07/03/2012	84,60	Lazio	Roma , Marino, Castel Gandolfo e Albano Laziale

Istanza di permesso di ricerca di risorse geotermiche

FIUMICINO

Id	Richiedenti	Presentazione	Area	Regione	Comuni
417	ETA Tecnologie Avanzate (100%)	13/12/2010	75,00	Lazio	Fiumicino, Roma.

Istanza di permesso di ricerca di risorse geotermiche

FORMELLO

Id	Richiedenti	Presentazione	Area	Regione	Comuni
418	Power Field (100%)	10/11/2010	115,06	Lazio	Sacrofano, Castelnuovo di Porto, Riano, Capena, Monterotondo, Roma.

Istanza di permesso di ricerca di risorse geotermiche

GARDA SUD

Id	Richiedenti	Presentazione	Area	Regione	Comuni
528	Garda Uno (100%)	21/12/2011	115,00	Lombardia	Brescia: Padenghe sul Garda, Lonato del Garda, Desenzano del Garda, Sirmione, Pozzolnago. Mantova: Castiglione delle Stiviere, Monzambano.

Istanza di permesso di ricerca di risorse geotermiche

GHIZZANO

Id	Richiedenti	Presentazione	Area	Regione	Comuni
633	Fri-El-Geo (100%)	31/10/2021	52,60	Toscana	Peccioli, Montaione

Istanza di permesso di ricerca di risorse geotermiche

GROTTE DI CASTRO

Id	Richiedenti	Presentazione	Area	Regione	Comuni
419	Power Field (100%)	03/05/2011	72,12	Lazio	Acquapendente, San Lorenzo Nuovo, Grotte di Castro, Bolsena, Onano, Gradoli

Istanza di permesso di ricerca di risorse geotermiche

LA RICCIA

Id	Richiedenti	Presentazione	Area	Regione	Comuni
452	Iterna (100%)	26/05/2011	37,00	Lazio	Anguillara Sabazia, Roma, Fiumicino, Cerveteri.

Istanza di permesso di ricerca di risorse geotermiche

LAGO DI ALBANO

Id	Richiedenti	Presentazione	Area	Regione	Comuni
422	Tombelle (100%)	22/11/2010	145,39	Lazio	Roma, Ciampino, Frascati, Grottaferrata, Rocca di Papa, Marino, Castel Gandolfo, Albano Laziale, Ariccia, Nemi.

Istanza di permesso di ricerca di risorse geotermiche

LAGO DI BOLSENA

Id	Richiedenti	Presentazione	Area	Regione	Comuni
423	Tombelle (100%)	07/12/2010	156,23	Lazio Umbria	Montefiascone, Marta, Bolsena, Piansano, Capodimonte, Bagnoregio, Viterbo, Valentano, Cellere, Orvieto

Istanza di permesso di ricerca di risorse geotermiche

LAGO DI BRACCIANO

Id	Richiedenti	Presentazione	Area	Regione	Comuni
424	Tombelle (100%)	08/11/2010	70,00	Lazio	Roma, Anguillara Sabazia, Bracciano.

Istanza di permesso di ricerca di risorse geotermiche

LAJATICO

Id	Richiedenti	Presentazione	Area	Regione	Comuni
634	Immobiliare Adige (100%)	01/07/2021	62,30	Toscana	Capannoli, Chianni, Lajatico, Palaia, Peccioli, Terricciola

Istanza di permesso di ricerca di risorse geotermiche

MOLETTA

Id	Richiedenti	Presentazione	Area	Regione	Comuni
533	Iterna (100%)	21/06/2011	15,00	Lazio	Ariccia, Albano Laziale, Genzano di Roma

Istanza di permesso di ricerca di risorse geotermiche

MONTE AGUZZO

Id	Richiedenti	Presentazione	Area	Regione	Comuni
427	Steam (100%)	28/01/2011	140,50	Lazio	Sacrofano, Castelnuovo di Porto, Riano, Capena, Monterotondo, Roma, Mentana.

Istanza di permesso di ricerca di risorse geotermiche

MONTE FUMAIOLO

Id	Richiedenti	Presentazione	Area	Regione	Comuni
578	Malalbergo S.r.l. (100%)	29/11/2012	51,70	Lazio	Canino, Cellere e Ischia di Castro

Istanza di permesso di ricerca di risorse geotermiche

MONTERAPPOLI

Id	Richiedenti	Presentazione	Area	Regione	Comuni
642	Zignago Power (100%)	23/05/2022	59,57	Toscana	Vinci, Empoli, Cerreto Guidi, Castelfiorentino, San Miniato

Istanza di permesso di ricerca di risorse geotermiche

MONTERONI

Id	Richiedenti	Presentazione	Area	Regione	Comuni
635	Fri-El-Geo (100%)	31/10/2021	125,00	Toscana	Monteroni d'Arbia, Siena, Asciano, Buonconvento

Istanza di permesso di ricerca di risorse geotermiche

MONTEROSI

Id	Richiedenti	Presentazione	Area	Regione	Comuni
428	Power Field (100%)	10/11/2010	158,17	Lazio	Ronciglione, Nepi, Sutri, Monterosi, Castel Sant'Elia, Mazzano Romano, Calcata, Magliano Romano, Sacrofano, Campagnano di Roma, Roma, Trevignano Romano.

Istanza di permesso di ricerca di risorse geotermiche

ORCIATICO

Id	Richiedenti	Presentazione	Area	Regione	Comuni
638	Fri-El-Geo (100%)	31/10/2021	52,80	Toscana	Chianni, Lajatico, Montecatini Val di Cecina, Peccioli, Volterra

Istanza di permesso di ricerca di risorse geotermiche

PANTELLERIA

Id	Richiedenti	Presentazione	Area	Regione	Comuni
631	Pantelleria Geotermia Verde (100%)	05/08/2021	83,72	Sicilia	Pantelleria

Istanza di permesso di ricerca di risorse geotermiche

S. MARIA DI SALA

Id	Richiedenti	Presentazione	Area	Regione	Comuni
582	Malalbergo S.r.l. (100%)	16/07/2012	12,70	Lazio	Farnese, Ischia di Castro e Valentano

Istanza di permesso di ricerca di risorse geotermiche

SABATINI SUD

Id	Richiedenti	Presentazione	Area	Regione	Comuni
583	Steam (100%)	16/05/2011	56,30	Lazio	Bracciano, Anguillara Sabazia, Roma, Cerveteri e Fiumicino

Istanza di permesso di ricerca di risorse geotermiche

SACROFANO A

Id	Richiedenti	Presentazione	Area	Regione	Comuni
529	Svolta Geotermica S.r.l. (100%)	29/10/2011	35,00	Lazio	Sacrofano, Campagnano di Roma, Formello, Magliano romano, Roma, Anguillara sabazia, Castelnuovo di porto.

Istanza di permesso di ricerca di risorse geotermiche

SACROFANO B

Id	Richiedenti	Presentazione	Area	Regione	Comuni
530	Power Field (100%)	02/04/2012	35,00	Lazio	Sacrofano, Roma, Anguillara Sabazia, Campagnano di Roma, Castelnuovo di Porto, Formello, Magliano Romano

Istanza di permesso di ricerca di risorse geotermiche

SANT'ARLASCIO

Id	Richiedenti	Presentazione	Area	Regione	Comuni
626	Immobiliare Santarlasccio (100%)	19/02/2020	34,72	Toscana	Lucca e Capannori

Istanza di permesso di ricerca di risorse geotermiche

SANTA LUCE

Id	Richiedenti	Presentazione	Area	Regione	Comuni
639	Fri-El-Geo (100%)	31/10/2021	94,50	Toscana	Fauglia, Crespina Lorenzana, Orciano Pisano, Santa Luce, Casciana Terme Lari, Castellina Marittima (PI), Collesalveti, Rosignano Marittimo (LI)

Istanza di permesso di ricerca di risorse geotermiche

SUTRI

Id	Richiedenti	Presentazione	Area	Regione	Comuni
429	Steam (100%)	20/11/2010	101,90	Lazio	Sutri, Bassano Romano, Capranica, Ronciglione, Nepi, Monterosi, Caprarola

Istanza di permesso di ricerca di risorse geotermiche

TORRENIERI

Id	Richiedenti	Presentazione	Area	Regione	Comuni
641	Fri-El-Geo (100%)	04/04/2022	64,80	Toscana	Asciano, Buonconvento, Montalcino, Murlo e Monteroni d'Arbia

Istanza di permesso di ricerca di risorse geotermiche

TUSCANIA

Id	Richiedenti	Presentazione	Area	Regione	Comuni
585	Futuro Energia (100%)	19/12/2011	71,20	Lazio	Tuscania, Monteromano

ISTANZE DI CONCESSIONE DI COLTIVAZIONE DI RISORSE GEOTERMICHE

Decreto Legislativo 11 febbraio 2010, n. 22

La competenza normativa e amministrativa è regionale. I dati riportati sono forniti dai competenti uffici regionali.

Istanza di concessione di coltivazione di risorse geotermiche

LE CASCINELLE

Id	Richiedenti	Presentazione	Area	Regione	Comuni
627	Sorgenia Le Cascinelle (100%)	11/04/2019	100,89	Toscana	Abbadia San Salvatore, Castiglione d'Orcia, Radicofani e San Casciano dei Bagni

Istanza di concessione di coltivazione di risorse geotermiche

MAZZOLLA

Id	Richiedenti	Presentazione	Area	Regione	Comuni
628	Gesto Italia (100%)	27/09/2019	20,06	Toscana	Pomarance e Volterra

Istanza di concessione di coltivazione di risorse geotermiche

MENSANO

Id	Richiedenti	Presentazione	Area	Regione	Comuni
629	Magma Energy Italia (100%)	03/04/2018	152,85	Toscana	Castelnuovo Val di Cecina, Casole d'Elsa, Colle di Val d'Elsa e Radicondoli

ISTANZE DI PERMESSO DI RICERCA DI RISORSE GEOTERMICHE FINALIZZATO ALLA SPERIMENTAZIONE DI IMPIANTI PILOTA

Decreto Legislativo 11 febbraio 2010, n. 22, Decreto Legislativo 3 marzo 2011, n. 28 e Legge 7 agosto 2012, n. 134

Istanza di permesso di ricerca di risorse geotermiche finalizzato alla sperimentazione di impianti pilota

CASA DEL CORTO

Id	Richiedenti	Presentazione	Area	Regione	Comuni
488	Svolta Geotermica S.r.l. (100%)	25/11/2011	5,04	Toscana	Piancastagnaio, San Casciano dei Bagni, Abbadia S. Salvatore

Istanza di permesso di ricerca di risorse geotermiche finalizzato alla sperimentazione di impianti pilota

CASTELNUOVO

Id	Richiedenti	Presentazione	Area	Regione	Comuni
588	RGT-Rete Geotermica Toscana (100%)	29/04/2013	7,49	Toscana	Castelnuovo Val di Cecina, Radicondoli

Istanza di permesso di ricerca di risorse geotermiche finalizzato alla sperimentazione di impianti pilota

CORTOLLA

Id	Richiedenti	Presentazione	Area	Regione	Comuni
460	R.T.I. Renewem - Co.Svi.G. (100%)	24/08/2011	22,54	Toscana	Montecatini Val di Cecina

Istanza di permesso di ricerca di risorse geotermiche finalizzato alla sperimentazione di impianti pilota

LATERA

Id	Richiedenti	Presentazione	Area	Regione	Comuni
620	Latera Sviluppo (100%)	09/09/2016	37,76	Lazio	

Istanza di permesso di ricerca di risorse geotermiche finalizzato alla sperimentazione di impianti pilota

LUCIGNANO

Id	Richiedenti	Presentazione	Area	Regione	Comuni
615	Lucignano Pilot Project S.r.l. (100%)	24/08/2011	15,02	Toscana	Radicondoli

Istanza di permesso di ricerca di risorse geotermiche finalizzato alla sperimentazione di impianti pilota

MONTENERO

Id	Richiedenti	Presentazione	Area	Regione	Comuni
512	Gesto Italia (100%)	27/02/2012	30,19	Toscana	Arcidosso, Castel del Piano, Cinigiano

Istanza di permesso di ricerca di risorse geotermiche finalizzato alla sperimentazione di impianti pilota

SERRACONA

Id	Richiedenti	Presentazione	Area	Regione	Comuni
612	Graziella Green Power (100%)	10/11/2015	15,00	Toscana	Radicondoli

ISTANZE DI LICENZA DI ESPLORAZIONE PER LO STOCCAGGIO DI BLOSSIDO DI CARBONIO

Legge 4 giugno 2010, n. 96; Decreto Legislativo 14 settembre 2011, n. 162

Istanza di licenza di esplorazione per lo stoccaggio di biossido di carbonio

SIBILLA

Id	Richiedenti	Presentazione	Area	Zona
489	Indipendent Gas Management (100%)	03/02/2012	218,14	Zona B

ELENCO DEI TITOLI MINERARI VIGENTI
Aggiornamento al 31 dicembre 2022

PERMESSI DI RICERCA ACCORDATI IN TERRAFERMA

Legge 11 gennaio 1957, n. 6, Legge 21 luglio 1967, n. 613 e successive modificazioni, Legge 9 gennaio 1991, n. 9, Decreto del Presidente della Repubblica 18 aprile 1994, n. 484 e Decreto Legislativo 25 novembre 1996, n. 625

In terraferma sono vigenti n. 17 PERMESSI DI RICERCA per complessivi 3.500,83 Km²

Regione	Numero permessi	Superficie Km ²
ABRUZZO	1	35,72
BASILICATA	1	208,30
EMILIA ROMAGNA	10	1.504,58
LOMBARDIA	4	1.333,70
MARCHE	1	101,30
PIEMONTE	2	317,23

Nella tabella i titoli afferenti a due o più regioni sono conteggiati più volte, una per ciascuna regione mentre a ciascuna regione viene attribuita la parte di area del titolo minerario ad essa afferente.

Permesso di ricerca

BELGIOIOSO

Id	Titolari	Conferimento	Regione	Area	Provvedimenti
2107	ALEANNA RESOURCES (100%)	22/11/2010	Lombardia	285,70	Conferimento (22/11/2010) BUIG LIV-12 Sospensione decorso temporale (20/06/2013) BUIG LVII-6 Termine della sospensione del decorso temporale (17/01/2014) BUIG LVIII-1 Revoca parziale e ripermetroazione (22/07/2022) BUIG LXVI-9

Presentata, in data 25 gennaio 2022, istanza di rinuncia pubblicata nel BUIG Anno LXVI - N. 3 successivamente ritirata con istanza 19 aprile 2022 pubblicata nel BUIG Anno LXVI - N. 10.

Presentata istanza di autorizzazione alla perforazione del pozzo esplorativo «BELLA 1» pubblicata nel BUIG Anno LVI - N. 9.

PERIODI DI VIGENZA

Periodo	Data decreto	Provvedimento	Inizio	Fine	Anni	Note
1° periodo	22/11/2010	Conferimento	22/11/2010	22/11/2016	6	

Presentata, in data 7 settembre 2017, istanza di proroga con riduzione pubblicata nel BUIG Anno LXI - N. 9

SOSPENSIONI DEL DECORSO TEMPORALE

Inizio	Fine	Giorni di sospensione
12/02/2013	29/11/2013	291

Il permesso è stato sospeso per un totale di 291 giorni (circa 10 mesi).

Permesso di ricerca

BUGIA

Id	Titolari	Conferimento	Regione	Area	Provvedimenti
2100	ALEANNA RESOURCES (100%)	28/09/2010	Emilia Romagna	197,80	Conferimento (28/09/2010) BUIG LIV-10 Sospensione decorso temporale (15/04/2015) BUIG LIX-4 Sospensione decorso temporale (11/10/2016) BUIG LX-10 Sospensione decorso temporale (07/02/2018) BUIG LXII-2

Presentata, in data 25 gennaio 2022, istanza di rinuncia pubblicata nel BUIG Anno LXVI - N. 1 successivamente ritirata con istanza 19 aprile 2022 pubblicata nel BUIG Anno LXVI - N. 10.

PERIODI DI VIGENZA

Periodo	Data decreto	Provvedimento	Inizio	Fine	Anni	Note
1° periodo	28/09/2010	Conferimento	28/09/2010	28/09/2016	6	

SOSPENSIONI DEL DECORSO TEMPORALE

Inizio	Fine	Note	Giorni di sospensione
23/04/2014	23/10/2015	Sospeso dal 23/4/2014 fino alla pronuncia della Regione Emilia-Romagna e comunque per un periodo non superiore a 18 mesi.	549
24/10/2015	31/12/2017	Sospeso dal 24/10/2015 fino all'ottenimento dell'intesa da parte della Regione Emilia-Romagna in ordine all'autorizzazione a effettuare il rilievo geofisico 3D, e comunque non oltre il 31 dicembre 2017.	800
01/01/2018	30/09/2018		273

Il permesso è stato sospeso per un totale di 1.622 giorni (circa 4 anni e 5 mesi).

Permesso di ricerca

CADELBOSCO DI SOPRA

Id	Titolari	Conferimento	Regione	Area	Provvedimenti
2112	PO VALLEY OPERATIONS PTY (100%)	18/02/2011	Emilia Romagna	29,27	Conferimento (18/02/2011) BUIG LV-3 Trasferimento quote (06/02/2013) BUIG LVII-2 Sospensione decorso temporale (30/09/2013) BUIG LVII-9 Sospensione decorso temporale (17/12/2014) BUIG LVIII-12 Sospensione decorso temporale (22/07/2015) BUIG LIX-7 Sospensione decorso temporale (02/08/2017) BUIG LXI-8 Sospensione decorso temporale (22/03/2018) BUIG LXII-3 Trasferimento quote (21/02/2020) BUIG LXIV-2 Revoca parziale e ripermetroazione (29/09/2022) BUIG LXVI-9

Presentata istanza di autorizzazione alla perforazione del pozzo esplorativo «ZINI 1» pubblicata nel BUIG Anno LVI - N. 3.

PERIODI DI VIGENZA

Periodo	Data decreto	Provvedimento	Inizio	Fine	Anni	Note
1° periodo	18/02/2011	Conferimento	18/02/2011	18/02/2017	6	

SOSPENSIONI DEL DECORSO TEMPORALE

Inizio	Fine	Note	Giorni di sospensione
24/06/2013	30/03/2014	Sospeso dal 24/6/2013 fino all'ottenimento del parere VIA ed intesa da parte della Regione Emilia Romagna e comunque non oltre 6 mesi a partire dalla data del decreto di sospensione (30/09/2013).	280
30/03/2014	30/03/2015	Sospeso dal 30/3/2014 fino all'ottenimento del parere VIA ed intesa da parte della Regione Emilia-Romagna e comunque per un periodo non superiore a 12 mesi.	366
30/03/2015	30/03/2016	Sospeso dal 30/3/2015 fino all'ottenimento del parere VIA ed intesa da parte della Regione Emilia-Romagna relativamente alla realizzazione dei pozzi ZINI 1, CANOLO 1 DIR e CANOLO 2 DIR e comunque per un periodo non superiore a 12 mesi.	367
30/03/2016	30/11/2017	Sospeso dal 30/3/2016 fino all'ottenimento del parere VIA ed intesa da parte della Regione Emilia-Romagna relativamente alla realizzazione dei pozzi ZINI 1, CANOLO 1 DIR e CANOLO 2 DIR e comunque per un periodo non superiore a 20 mesi.	611
30/11/2017	30/09/2019	Sospeso dal 30/11/2017 fino all'ottenimento del parere VIA ed intesa da parte della Regione Emilia-Romagna relativamente alla realizzazione dei pozzi ZINI 1, CANOLO 1 DIR e CANOLO 2 DIR e comunque per un periodo non superiore a 20 mesi.	670

Il permesso è stato sospeso per un totale di 2.294 giorni (circa 6 anni e 3 mesi).

Presentata, in data 21 luglio 2022, istanza di sospensione del decorso temporale pubblicata nel BUIG Anno LXVI - N. 7

Permesso di ricerca

CALCIO

Id	Titolari	Conferimento	Regione	Area	Provvedimenti
2113	PENGAS ITALIANA (100%)	07/03/2011	Lombardia	539,40	Conferimento (07/03/2011) BUIG LV-4 Sospensione decorso temporale (15/12/2017) BUIG LXI-12 Sospensione decorso temporale (05/11/2018) BUIG LXII-1 Conferma dell'area (22/07/2022) BUIG LXVI-9

Presentata istanza di autorizzazione alla perforazione del pozzo esplorativo «FONTANELLA 1» pubblicata nel BUIG Anno LX - N. 12.

PERIODI DI VIGENZA

Periodo	Data decreto	Provvedimento	Inizio	Fine	Anni	Note
1° periodo	07/03/2011	Conferimento	07/03/2011	07/03/2017	6	

Presentata, in data 13 luglio 2022, istanza di proroga pubblicata nel BUIG Anno LXVI - N. 7

SOSPENSIONI DEL DECORSO TEMPORALE

Inizio	Fine	Note	Giorni di sospensione
31/12/2016	30/06/2018	Sospeso dal 31/12/2016 fino al rilascio dell'intesa da parte della Regione Emilia-Romagna, e comunque per un periodo non superiore a 18 mesi.	547
30/06/2018	31/12/2019	Sospeso dal 30/06/2018 fino al rilascio dell'intesa da parte della Regione Emilia-Romagna e autorizzazioni alla perforazione del pozzo FONTANELLA 1, e comunque per un periodo non superiore a mesi 18	550

Il permesso è stato sospeso per un totale di 1.097 giorni (circa 3 anni).

Permesso di ricerca

CASCINA GRAZIOSA

Id	Titolari	Conferimento	Regione	Area	Provvedimenti
2131	ALEANNA ITALIA (100%)	21/07/2014	Lombardia Piemonte	349,60	Conferimento (21/07/2014) BUIG LVIII-7 Cambio intestazione quote (14/03/2017) BUIG LXI-3 Revoca parziale e ripermetrazione (22/07/2022) BUIG LXVI-9

Presentata, in data 25 gennaio 2022, istanza di rinuncia successivamente ritirata con istanza del 22 aprile 2022 pubblicata nel BUIG Anno LXVI - N.4

PERIODI DI VIGENZA

Periodo	Data decreto	Provvedimento	Inizio	Fine	Anni	Note
1° periodo	21/07/2014	Conferimento	21/07/2014	21/07/2020	6	

Permesso di ricerca

CORANA

Id	Titolari	Conferimento	Regione	Area	Provvedimenti
548	COMPAGNIA GENERALE IDROCARBURI (80% r.u.) ITALMIN ENERGIA (20%)	24/07/2007	Lombardia Piemonte	476,23	Conferimento (24/07/2007) BUIG LI-8 Trasferimento quota (30/07/2012) BUIG LVI-8 Nomina r.u. (01/10/2012) BUIG LVI-10 Sospensione decorso temporale (21/01/2013) BUIG LVII-1 Cambio intestazione quota (29/07/2013) BUIG LVII-8 Sospensione decorso temporale (05/08/2013) BUIG LVII-8 Sospensione decorso temporale (10/10/2013) BUIG LVII-10 Sospensione decorso temporale (22/04/2014) BUIG LVIII-4

Presentata istanza di autorizzazione alla perforazione del pozzo esplorativo «VELEZZO LOMELLINA 1» pubblicata nel BUIG Anno LVIII - N. 8.

Presentata istanza di cambio del rappresentante unico pubblicata nel BUIG Anno LIX - N. 11.

Presentata, in data 29 dicembre 2020, istanza di rinuncia pubblicata nel BUIG Anno LXV - N. 1

PERIODI DI VIGENZA

Periodo	Data decreto	Provvedimento	Inizio	Fine	Anni	Note
1° periodo	24/07/2007	Conferimento	24/07/2007	24/07/2013	6	

SOSPENSIONI DEL DECORSO TEMPORALE

Inizio	Fine	Giorni di sospensione
16/04/2012	10/09/2012	148
28/02/2013	30/06/2013	123
30/06/2013	30/12/2013	184
31/12/2013	30/06/2014	182

Il permesso è stato sospeso per un totale di 637 giorni (circa 1 anno e 9 mesi).

Presentata, in data 30 giugno 2014, istanza di sospensione del decorso temporale pubblicata nel BUIG Anno LVIII - N. 8

Presentata, in data 9 maggio 2017, istanza di sospensione del decorso temporale pubblicata nel BUIG Anno LXI - N. 5

Permesso di ricerca

CORTE DEI SIGNORI

Id	Titolari	Conferimento	Regione	Area	Provvedimenti
683	ALEANNA RESOURCES (100%)	28/03/2008	Emilia Romagna	248,70	Conferimento (28/03/2008) BUIG LII-4 Sospensione decorso temporale (02/02/2016) BUIG LX-2 Determinazione scadenza vigenza (02/02/2016) BUIG LX-2 Proroga (02/02/2016) BUIG LX-2

Presentata istanza di autorizzazione alla perforazione del pozzo esplorativo «TRAVA 2 DIR» pubblicata nel BUIG Anno LIX - N. 9.

PERIODI DI VIGENZA

Periodo	Data decreto	Provvedimento	Inizio	Fine	Anni	Note
1° periodo	28/03/2008	Conferimento	28/03/2008	28/03/2014	6	
1ª proroga	02/02/2016	Proroga	28/03/2014	28/03/2017	3	

Presentata, in data 14 febbraio 2019, istanza di proroga pubblicata nel BUIG Anno LXIII - N. 2

SOSPENSIONI DEL DECORSO TEMPORALE

Inizio	Fine	Giorni di sospensione
23/04/2014	13/07/2015	447

Il permesso è stato sospeso per un totale di 447 giorni (circa 1 anno e 3 mesi).

Permesso di ricerca

FANTOZZA

Id	Titolari	Conferimento	Regione	Area	Provvedimenti
2106	ALEANNA RESOURCES (100%)	12/11/2010	Emilia Romagna	102,30	Conferimento (12/11/2010) BUIG LIV-12 Sospensione decorso temporale (06/11/2015) BUIG LIX-11 Sospensione decorso temporale (11/10/2016) BUIG LX-10 Sospensione decorso temporale (07/02/2018) BUIG LXII-2

Presentata, in data 18 giugno 2013, istanza di sospensione del decorso temporale pubblicata sul BUIG Anno LVII - N. 7 ed in seguito rinunciata con istanza presentata in data 10 novembre 2015 e pubblicata sul BUIG Anno LIX - N. 11.

Presentata, in data 25 gennaio 2022, istanza di rinuncia pubblicata nel BUIG Anno LXVI - N. 2 successivamente ritirata con istanza 19 aprile 2022 pubblicata nel BUIG Anno LXVI - N. 10.

PERIODI DI VIGENZA

Periodo	Data decreto	Provvedimento	Inizio	Fine	Anni	Note
1° periodo	12/11/2010	Conferimento	12/11/2010	12/11/2016	6	

SOSPENSIONI DEL DECORSO TEMPORALE

Inizio	Fine	Note	Giorni di sospensione
23/04/2014	16/07/2015		450
16/07/2015	31/12/2017	Sospeso dal 16/7/2015 fino alla pronuncia di compatibilità ambientale e conseguente intesa della Regione Emilia-Romagna per l'esecuzione del rilievo geofisico 3D, e comunque non oltre il 31 dicembre 2017.	900
01/01/2018	30/09/2018		273

Il permesso è stato sospeso per un totale di 1.623 giorni (circa 4 anni e 5 mesi).

Permesso di ricerca
GRATTASSASSO

Id	Titolari	Conferimento	Regione	Area	Provvedimenti
2111	PO VALLEY OPERATIONS PTY (100%)	25/01/2011	Emilia Romagna	12,17	Conferimento (25/01/2011) BUIG LV-2 Differimento termine inizio lavori (08/11/2013) BUIG LVII-11 Sospensione decorso temporale (08/11/2013) BUIG LVII-11 Sospensione decorso temporale (17/12/2014) BUIG LVIII-12 Sospensione decorso temporale (22/07/2015) BUIG LIX-7 Sospensione decorso temporale (27/07/2017) BUIG LXI-7 Sospensione decorso temporale (22/03/2018) BUIG LXII-3 Revoca parziale e ripermetroazione (29/09/2022) BUIG LXVI-9

PERIODI DI VIGENZA

Periodo	Data decreto	Provvedimento	Inizio	Fine	Anni	Note
1° periodo	25/01/2011	Conferimento	25/01/2011	25/01/2017	6	

SOSPENSIONI DEL DECORSO TEMPORALE

Inizio	Fine	Note	Giorni di sospensione
24/06/2013	08/05/2014	Sospeso dal 24/6/2013 fino all'ottenimento del parere VIA ed intesa da parte della regione Emilia Romagna e comunque non oltre 6 mesi a partire dalla data del decreto di sospensione (8/11/2013).	319
08/05/2014	08/05/2015	Sospeso dal 08/5/2014 fino all'ottenimento del parere VIA ed intesa da parte della Regione Emilia-Romagna e comunque per un periodo non superiore a 12 mesi.	366
08/05/2015	08/05/2016	Sospeso dal 08/5/2015 fino all'ottenimento del parere VIA ed intesa da parte della Regione Emilia-Romagna relativamente alla realizzazione del pozzo CANOLO 1 DIR e comunque per un periodo non superiore a 12 mesi.	367
08/05/2016	08/11/2017	Sospeso dal 08/5/2016 fino all'ottenimento del parere VIA ed intesa da parte della Regione Emilia-Romagna relativamente alla realizzazione del pozzo CANOLO 1 DIR e comunque per un periodo non superiore a 18 mesi.	550
08/11/2017	08/05/2019	Sospeso dal 08/11/2017 fino all'ottenimento del parere VIA ed intesa da parte della Regione Emilia-Romagna relativamente alla realizzazione del pozzo CANOLO 1 DIR e comunque per un periodo non superiore a 18 mesi.	547

Il permesso è stato sospeso per un totale di 2.149 giorni (circa 5 anni e 11 mesi).

Presentata, in data 21 luglio 2022, istanza di sospensione del decorso temporale pubblicata nel BUIG Anno LXVI - N. 7

Permesso di ricerca

LA PROSPERA

Id	Titolari	Conferimento	Regione	Area	Provvedimenti
691	ALEANNA RESOURCES (100%)	22/09/2008	Emilia Romagna	104,87	Conferimento (22/09/2008) BUIG LII-10 Trasferimento quote (14/04/2014) BUIG LVIII-4 Trasferimento quote (30/03/2017) BUIG LXI-4 Sospensione decorso temporale (13/06/2018) BUIG LXII-6 Trasferimento quote (04/10/2022) BUIG LXVI-10

Presentata istanza di concessione di coltivazione «GRADIZZA» pubblicata nel BUIG Anno LVIII - N. 3.

Presentata, in data 17 gennaio 2022, istanza di variazione dell'area del titolo pubblicata nel BUIG Anno LXVI - N. 1

PERIODI DI VIGENZA

Periodo	Data decreto	Provvedimento	Inizio	Fine	Anni	Note
1° periodo	22/09/2008	Conferimento	22/09/2008	22/09/2014	6	

Presentata, in data 6 ottobre 2014, istanza di proroga pubblicata nel BUIG Anno LVIII - N. 10

Presentata, in data 17 gennaio 2022, istanza di proroga con riduzione pubblicata nel BUIG Anno LXVI - N. 1

SOSPENSIONI DEL DECORSO TEMPORALE

Inizio	Fine	Note	Giorni di sospensione
19/09/2014	13/12/2018	Sospeso dal 19/09/2014 fino all'emanazione dell'intesa, e comunque non oltre sei mesi dalla data del decreto di sospensione.	1.547

Il permesso è stato sospeso per un totale di 1.547 giorni (circa 4 anni e 3 mesi).

Permesso di ricerca

MONTE PALLANO

Id	Titolari	Conferimento	Regione	Area	Provvedimenti
531	CMI ENERGIA (90% r.u.) INTERGIE (10%)	13/02/2004	Abruzzo	35,72	Conferimento (13/02/2004) BUIG XLVIII-3 Sospensione decorso temporale (08/06/2006) BUIG L-7 Trasferimento quota (08/06/2006) BUIG L-7 Determinazione scadenza vigenza (10/01/2007) BUIG LI-2 Trasferimento quota (21/11/2017) BUIG LXI-11

Presentata istanza di concessione di coltivazione «COLLE SANTO» pubblicata nel BUIG Anno LIII - N. 3.

PERIODI DI VIGENZA

Periodo	Data decreto	Provvedimento	Inizio	Fine	Anni	Note
1° periodo	13/02/2004	Conferimento	13/02/2004	13/02/2010	6	

SOSPENSIONI DEL DECORSO TEMPORALE

Inizio	Fine	Giorni di sospensione
24/03/2006	09/06/2006	78

Il permesso è stato sospeso per un totale di 78 giorni (circa 3 mesi).

Permesso di ricerca

PONTE DEI GRILLI

Id	Titolari	Conferimento	Regione	Area	Provvedimenti
699	ALEANNA RESOURCES (100%)	30/03/2009	Emilia Romagna	258,45	Conferimento (30/03/2009) BUIG LIII-4 Sospensione decorso temporale (12/11/2015) BUIG LIX-11 Sospensione decorso temporale (11/10/2016) BUIG LX-10 Proroga (12/10/2017) BUIG LXI-10 Conferma dell'area (22/07/2022) BUIG LXVI-9 Sospensione decorso temporale (09/11/2022) BUIG LXVI-11

Presentata istanza di autorizzazione alla perforazione del pozzo esplorativo «ARMONIA 1 DIR» pubblicata nel BUIG Anno LVIII - N. 9.

PERIODI DI VIGENZA

Periodo	Data decreto	Provvedimento	Inizio	Fine	Anni	Note
1° periodo	30/03/2009	Conferimento	30/03/2009	30/03/2015	6	
1ª proroga	12/10/2017	Proroga	11/02/2017	11/02/2020	3	

SOSPENSIONI DEL DECORSO TEMPORALE

Inizio	Fine	Note	Giorni di sospensione
08/08/2014	16/07/2015		343
09/07/2015	15/06/2016		343
20/12/2017	13/02/2019	Sospeso dal 20 dicembre 2017, data della seconda riunione della Conferenza di Servizi per la perforazione del pozzo esplorativo «ARMONIA 1 DIR», fino al 13 febbraio 2019, data di sospensione dei permessi di ricerca imposta dalla legge n. 12/2019.	421
01/10/2021	01/10/2023	Sospeso dal 1 ottobre 2021, fino al rilascio dell'intesa della Regione Emilia-Romagna e conseguente autorizzazione definitiva della perforazione del pozzo «ARMONIA 1 DIR» e, comunque, per un periodo non superiore a 24 mesi.	731 (460 trascorsi)

Attualmente sospeso (271 giorni di sospensione restanti).

Il permesso è stato sospeso per un totale di 1.567 giorni (circa 4 anni e 4 mesi).

Permesso di ricerca

PORTOMAGGIORE

Id	Titolari	Conferimento	Regione	Area	Provvedimenti
2114	ALEANNA ITALIA (100%)	18/03/2011	Emilia Romagna	261,40	Conferimento (18/03/2011) BUIG LV-4 Cambio intestazione quota (29/07/2013) BUIG LVII-8 Cambio intestazione quota (11/10/2013) BUIG LVII-10 Cambio intestazione quote (14/03/2017) BUIG LXI-3 Sospensione decorso temporale (01/10/2018) BUIG LXII-10 Revoca parziale e riperimetrazione (22/07/2022) BUIG LXVI-9

Presentata istanza di autorizzazione alla perforazione del pozzo esplorativo «MALERBINA 1 DIR» pubblicata nel BUIG Anno LIX - N. 4.

PERIODI DI VIGENZA

Periodo	Data decreto	Provvedimento	Inizio	Fine	Anni	Note
1° periodo	18/03/2011	Conferimento	18/03/2011	18/03/2017	6	

Presentata, in data 4 novembre 2022, istanza di proroga pubblicata nel BUIG Anno LXVI - N. 11

SOSPENSIONI DEL DECORSO TEMPORALE

Inizio	Fine	Giorni di sospensione
17/12/2015	31/12/2018	1.111

Il permesso è stato sospeso per un totale di 1.111 giorni (circa 3 anni e 1 mese).

Permesso di ricerca

S. MARIA GORETTI

Id	Titolari	Conferimento	Regione	Area	Provvedimenti
2129	APENNINE ENERGY (100%)	18/12/2013	Marche	101,30	Conferimento (18/12/2013) BUIG LVII-12

Presentata, in data 3 agosto 2021, istanza di rinuncia pubblicata nel BUIG Anno LXV - N. 8

Presentata, in data 7 maggio 2014, istanza di variazione del programma lavori pubblicata nel BUIG Anno LVIII - N. 5

PERIODI DI VIGENZA

Periodo	Data decreto	Provvedimento	Inizio	Fine	Anni	Note
1° periodo	18/12/2013	Conferimento	18/12/2013	18/12/2019	6	

Permesso di ricerca

SAN MARCO

Id	Titolari	Conferimento	Regione	Area	Provvedimenti
525	ALEANNA ITALIA (100%)	10/07/2002	Emilia Romagna	269,90	Conferimento (10/07/2002) BUIG XLVI-8 Trasferimento (19/02/2003) BUIG XLVII-3 Trasferimento (27/10/2004) BUIG XLVIII-11 Proroga (19/05/2009) BUIG LIII-6 Trasferimento (22/02/2010) BUIG LIV-3 Trasferimento (09/04/2010) BUIG LIV-5 Cambio intestazione (12/07/2010) BUIG LIV-8 Proroga (28/11/2012) BUIG LVI-12 Rettifica (05/02/2013) BUIG LVII-2 Sospensione decorso temporale (03/03/2014) BUIG LVIII-3 Sospensione decorso temporale (04/02/2015) BUIG LIX-2 Cambio intestazione quote (14/03/2017) BUIG LXI-3 Sospensione decorso temporale (09/05/2017) BUIG LXI-5 Sospensione decorso temporale (10/07/2018) BUIG LXII-7 Riduzione area (03/01/2019) BUIG LXII-12 Revoca parziale e ripermetroazione (22/07/2022) BUIG LXVI-9 Sospensione decorso temporale (29/09/2022) BUIG LXVI-9

L'area del permesso è stata ridotta con Decreto 03/01/2019 a seguito del conferimento della Concessione di coltivazione «BAGNACAVALLO».

Presentata istanza autorizzazione pozzo esplorativo «ROSETTA 1 DIR» pubblicata nel BUIG Anno LVI - N. 10.

Presentata istanza autorizzazione pozzo esplorativo «LUGATTI 1 DIR» pubblicata nel BUIG Anno LVII - N. 12.

Presentata istanza di rinuncia alla perforazione del pozzo esplorativo «LUGATTI 1 DIR» pubblicata nel BUIG Anno LXI - N. 11.

Presentata istanza autorizzazione alla perforazione pozzo esplorativo «FORNACE 2 DIR» pubblicata nel BUIG Anno LXVI -N.7.

PERIODI DI VIGENZA

Periodo	Data decreto	Provvedimento	Inizio	Fine	Anni	Note
1° periodo	10/07/2002	Conferimento	10/07/2002	10/07/2008	6	
1ª proroga	19/05/2009	Proroga	10/07/2008	10/07/2011	3	
2ª proroga	28/11/2012	Proroga	10/07/2011	10/07/2014	3	Modificato con decreto di rettifica del 05/02/2013

SOSPENSIONI DEL DECORSO TEMPORALE

Inizio	Fine	Note	Giorni di sospensione
22/11/2013	22/05/2014		182
23/05/2014	23/05/2015	Sospeso dal 23/5/2014 fino all'ottenimento del parere VIA ed intesa da parte della Regione Emilia-Romagna relativamente alla perforazione del pozzo ROSETTA 1 DIR e comunque per un periodo non superiore a 12 mesi.	366
23/05/2015	23/09/2017	Sospeso dal 23/5/2015 fino all'ottenimento del parere VIA ed intesa da parte della Regione Emilia-Romagna relativamente alla perforazione del pozzo ROSETTA 1 DIR e comunque per un periodo non superiore a 28 mesi.	855
23/09/2017	23/03/2019	Sospeso dal 23/9/2017 fino all'ottenimento del parere VIA ed intesa da parte della Regione Emilia-Romagna relativamente alla perforazione del pozzo ROSETTA 1 DIR e comunque per un periodo non superiore a 18 mesi.	547
01/10/2021	01/10/2023	Sospeso dal 1/10/2021 fino all'ottenimento del parere VIA ed intesa da parte della Regione Emilia-Romagna relativamente alla perforazione del pozzo ROSETTA 1 DIR e comunque per un periodo non superiore a 24 mesi.	731 (460 trascorsi)

Attualmente sospeso (271 giorni di sospensione restanti).

Il permesso è stato sospeso per un totale di 2.410 giorni (circa 6 anni e 7 mesi).

Presentata, in data 17 gennaio 2022, istanza di sospensione del decorso temporale pubblicata nel BUIG Anno LXVI - N.

Permesso di ricerca

SERRA S. BERNARDO

Id	Titolari	Conferimento	Regione	Area	Provvedimenti
410	ENI (63,34% r.u.) ROCKHOPPER CIVITA (22,89%) TOTALENERGIES EP ITALIA (13,77%)	11/07/1994	Basilicata	208,30	Conferimento (11/07/1994) BUIG XXXVIII-8 Trasferimento quota (06/03/1995) BUIG XXXIX-4 Trasferimento quota e nomina r.u. (14/06/1996) BUIG XL-7 Cambio intestazione quota (14/06/1996) BUIG XL-7 Trasferimento quote (05/12/1996) BUIG XLI-1 Trasferimento quota (28/08/1997) BUIG XLI-9 Cambio intestazione quota (13/02/1998) BUIG XLII-3 Trasferimento quota (20/02/1998) BUIG XLII-3 Assunzione quota (21/09/1998) BUIG XLII-10 Trasferimento quote (05/02/1999) BUIG XLIII-3 Cambio intestazione quota (20/03/2000) BUIG XLIV-4 Cambio intestazione quota (29/11/2000) BUIG XLIV-12 Cambio intestazione quota (20/04/2001) BUIG XLV-5 Assunzione quota (25/03/2002) BUIG XLVI-4 Trasferimento quota (05/04/2002) BUIG XLVI-12 Sospensione decorrenza vigenza (14/06/2002) BUIG XLVI-7 Cambio intestazione quota (16/07/2003) BUIG XLVII-8 Trasferimento quota (10/11/2003) BUIG XLVII-12 Intestazione quota (12/02/2004) BUIG XLVIII-3 Determinazione scadenza vigenza (30/06/2005) BUIG XLIX-7 Trasferimento quota (30/06/2005) BUIG XLIX-7 Proroga e riduzione (30/08/2005) BUIG XLIX-9 Assunzione quota (30/03/2007) BUIG LI-4 Sospensione decorso temporale (17/12/2007) BUIG LII-1 Cambio intestazione quota (16/04/2008) BUIG LII-5 Sospensione decorso temporale (09/07/2008) BUIG LII-8 Trasferimento quote (09/07/2008) BUIG LII-8 Trasferimento quota (09/02/2010) BUIG LIV-3 Modifica denominazione sociale (23/02/2015) BUIG LIX-2 Nomina r.u. (30/05/2016) BUIG LX-5 Cambio intestazione quota (29/03/2022) BUIG LXVI-3 Trasferimento quote (02/05/2022) BUIG LXVI-5 Revoca parziale e ripermetrazione (22/07/2022) BUIG LXVI-10

PERIODI DI VIGENZA

Periodo	Data decreto	Provvedimento	Inizio	Fine	Anni	Note
1° periodo	11/07/1994	Conferimento	11/07/1994	11/07/2000	6	
1ª proroga	30/08/2005	Proroga e riduzione	23/02/2005	23/02/2008	3	

SOSPENSIONI DEL DECORSO TEMPORALE

Inizio	Fine	Note	Giorni di sospensione
05/11/2007		Sospeso dal 5/11/2007 (data parere favorevole VIA della regione) sino alla data di rilascio intesa da parte della Regione Basilicata. Con successivo decreto sarà determinato il termine finale della sospensione.	5.540
11/07/2000	22/05/2005		1.777
30/04/2007	05/11/2007		190

Il permesso è stato sospeso per un totale di 7.507 giorni (circa 20 anni e 7 mesi).

Permesso di ricerca
TORRE DEL MORO

Id	Titolari	Conferimento	Regione	Area	Provvedimenti
2137	PO VALLEY OPERATIONS PTY (100%)	08/02/2017	Emilia Romagna	19,72	Conferimento (08/02/2017) BUIG LXI-2 Revoca parziale e riperimetrazione (29/09/2022) BUIG LXVI-9

PERIODI DI VIGENZA

Periodo	Data decreto	Provvedimento	Inizio	Fine	Anni	Note
1° periodo	08/02/2017	Conferimento	08/02/2017	08/02/2023	6	

PERMESSI DI RICERCA ACCORDATI IN MARE

Legge 11 gennaio 1957, n. 6, Legge 21 luglio 1967, n. 613 e successive modificazioni, Legge 9 gennaio 1991, n. 9, Decreto del Presidente della Repubblica 18 aprile 1994, n. 484 e Decreto Legislativo 25 novembre 1996, n. 625

Nel sottofondo marino sono vigenti n. 20 PERMESSI DI RICERCA per complessivi 8.872,10 Km²

Zona marina	Numero permessi	Superficie Km ²
ZONA A	8	1.787,48
ZONA B	1	423,70
ZONA C	4	755,87
ZONA D	3	415,53
ZONA F	8	4.836,94
ZONA G	2	652,58

Nella tabella i titoli afferenti a due o più zone marine sono conteggiati più volte, una per ciascuna zona mentre a ciascuna zona marina viene attribuita la parte di area del titolo minerario ad essa afferente.

Permesso di ricerca

A.R 78.RC

Id	Titolari	Conferimento	Zona	Area	Provvedimenti
549	ENI (90% r.u.) ENERGEAN ITALY (10%)	16/04/1987	Zona A	100,02	Conferimento (16/04/1987) BUIG XXXI-6 Trasferimento quota (14/09/1988) BUIG XXXII-10 Trasferimento quota e nomina r.u. (11/04/1991) BUIG XXXV-6 Trasferimento quota (12/03/1992) BUIG XXXVI-4 Cambio intestazione quota (04/08/1993) BUIG XXXVII-10 Proroga (13/12/1993) BUIG XXXVIII-1 Proroga (06/06/1996) BUIG XL-7 Cambio intestazione quota (13/02/1998) BUIG XLII-3 Cambio intestazione quota (23/11/1998) BUIG XLII-12 Sospensione decorrenza vigenza (22/01/1999) BUIG XLIII-2 Rettifica (08/03/1999) BUIG XLIII-4 Cambio intestazione quota (15/09/1999) BUIG XLIII-10 Sospensione decorso temporale (14/03/2002) BUIG XLVI-4 Determinazione data scadenza sospensione vigenza (14/03/2002) BUIG XLVI-4 Intestazione quota (12/02/2004) BUIG XLVIII-3 Trasferimento quote (01/08/2018) BUIG LXII-7 Cambio intestazione quote (19/03/2021) BUIG LXV-3

PERIODI DI VIGENZA

Periodo	Data decreto	Provvedimento	Inizio	Fine	Anni	Note
1° periodo	16/04/1987	Conferimento	16/04/1987	16/04/1993	6	
1ª proroga	13/12/1993	Proroga	16/04/1993	16/04/1996	3	
2ª proroga	06/06/1996	Proroga	16/04/1996	16/04/1999	3	

SOSPENSIONI DEL DECORSO TEMPORALE

Inizio	Fine	Note	Giorni di sospensione
03/12/1999		Sospeso dal 3/12/1999 sino agli accordi di programma previsti dal Decreto VIA del Ministero dell'ambiente n 4507 del 03/12/1999.	8.434
01/04/1995	03/12/1999		1.708

Il permesso è stato sospeso per un totale di 10.142 giorni (circa 27 anni e 10 mesi).

Permesso di ricerca

A.R 80.AG

Id	Titolari	Conferimento	Zona	Area	Provvedimenti
566	ENI (100%)	17/04/1990	Zona A	268,88	Conferimento (17/04/1990) BUIG XXXIV-5 Proroga (30/05/1996) BUIG XL-6 Cambio intestazione (13/02/1998) BUIG XLII-3 Sospensione decorrenza vigenza (25/02/1999) BUIG XLIII-4 Determinazione data scadenza sospensione vigenza (14/03/2002) BUIG XLVI-4 Sospensione decorso temporale (14/03/2002) BUIG XLVI-4

PERIODI DI VIGENZA

Periodo	Data decreto	Provvedimento	Inizio	Fine	Anni	Note
1° periodo	17/04/1990	Conferimento	17/04/1990	17/04/1996	6	
1ª proroga	30/05/1996	Proroga	17/04/1996	17/04/1999	3	

SOSPENSIONI DEL DECORSO TEMPORALE

Inizio	Fine	Note	Giorni di sospensione
03/12/1999		Sospeso dal 3/12/1999 sino agli accordi di programma previsti dal Decreto VIA del Ministero dell'ambiente n 4507 del 03/12/1999.	8.434
17/04/1996	03/12/1999		1.326

Il permesso è stato sospeso per un totale di 9.760 giorni (circa 26 anni e 9 mesi).

Permesso di ricerca

A.R 87.AG

Id	Titolari	Conferimento	Zona	Area	Provvedimenti
625	ENI (100%)	01/12/1995	Zona A	279,45	Conferimento (01/12/1995) BUIG XL-1 Cambio intestazione (13/02/1998) BUIG XLII-3 Sospensione decorso temporale (11/02/1999) BUIG XLIII-3 Determinazione data scadenza sospensione vigenza (14/03/2002) BUIG XLVI-4 Sospensione decorso temporale (14/03/2002) BUIG XLVI-4

PERIODI DI VIGENZA

Periodo	Data decreto	Provvedimento	Inizio	Fine	Anni	Note
1° periodo	01/12/1995	Conferimento	01/12/1995	01/12/2001	6	

SOSPENSIONI DEL DECORSO TEMPORALE

Inizio	Fine	Note	Giorni di sospensione
03/12/1999		Sospeso dal 03/12/1999 sino agli accordi di programma previsti dal Decreto VIA del Ministero dell'ambiente n 4507 del 03/12/1999.	8.434
01/12/1995	03/12/1999		1.464

Il permesso è stato sospeso per un totale di 9.898 giorni (circa 27 anni e 1 mese).

Permesso di ricerca

A.R 91.EA

Id	Titolari	Conferimento	Zona	Area	Provvedimenti
638	ENI (100%)	01/01/1997	Zona A	136,17	Attribuzione (01/08/1997) BUIG XLI-10 Sospensione decorso temporale (11/02/1999) BUIG XLIII-3 Determinazione data scadenza sospensione vigenza (14/03/2002) BUIG XLVI-4 Sospensione decorso temporale (14/03/2002) BUIG XLVI-4

PERIODI DI VIGENZA

Periodo	Data decreto	Provvedimento	Inizio	Fine	Anni	Note
1° periodo	01/08/1997	Attribuzione	01/01/1997	01/01/2003	6	

SOSPENSIONI DEL DECORSO TEMPORALE

Inizio	Fine	Note	Giorni di sospensione
03/12/1999		Sospeso dal 3/12/1999 sino agli accordi di programma previsti dal Decreto VIA del Ministero dell'ambiente n 4507 del 03/12/1999.	8.434
01/01/1997	03/12/1999		1.067

Il permesso è stato sospeso per un totale di 9.501 giorni (circa 26 anni).

Permesso di ricerca

A.R 92.EA

Id	Titolari	Conferimento	Zona	Area	Provvedimenti
639	ENI (100%)	01/01/1997	Zona A	214,20	Attribuzione (10/09/1997) BUIG XLI-10 Sospensione decorso temporale (12/02/1999) BUIG XLIII-3 Determinazione data scadenza sospensione vigenza (14/03/2002) BUIG XLVI-4 Sospensione decorso temporale (14/03/2002) BUIG XLVI-4

PERIODI DI VIGENZA

Periodo	Data decreto	Provvedimento	Inizio	Fine	Anni	Note
1° periodo	10/09/1997	Attribuzione	01/01/1997	01/01/2003	6	

SOSPENSIONI DEL DECORSO TEMPORALE

Inizio	Fine	Note	Giorni di sospensione
03/12/1999		Sospeso dal 3/12/1999 sino agli accordi di programma previsti dal Decreto VIA del Ministero dell'ambiente n 4507 del 03/12/1999.	8.434
01/01/1997	03/12/1999		1.067

Il permesso è stato sospeso per un totale di 9.501 giorni (circa 26 anni).

Permesso di ricerca

A.R 93.EA

Id	Titolari	Conferimento	Zona	Area	Provvedimenti
640	ENI (100%)	01/01/1997	Zona A	157,16	Attribuzione (10/09/1997) BUIG XLI-10 Sospensione decorso temporale (12/02/1999) BUIG XLIII-3 Determinazione data scadenza sospensione vigenza (14/03/2002) BUIG XLVI-4 Sospensione decorso temporale (14/03/2002) BUIG XLVI-4

PERIODI DI VIGENZA

Periodo	Data decreto	Provvedimento	Inizio	Fine	Anni	Note
1° periodo	10/09/1997	Attribuzione	01/01/1997	01/01/2003	6	

SOSPENSIONI DEL DECORSO TEMPORALE

Inizio	Fine	Note	Giorni di sospensione
03/12/1999		Sospeso dal 3/12/1999 sino agli accordi di programma previsti dal Decreto VIA del Ministero dell'ambiente n 4507 del 03/12/1999.	8.434
01/01/1997	03/12/1999		1.067

Il permesso è stato sospeso per un totale di 9.501 giorni (circa 26 anni).

Permesso di ricerca

A.R 94.PY

Id	Titolari	Conferimento	Zona	Area	Provvedimenti
2003	PO VALLEY OPERATIONS PTY (100%)	10/07/2012	Zona A	526,00	Conferimento (10/07/2012) BUIG LVI-7 Rettifica (30/07/2012) BUIG LVI-7 Riperimetrazione (16/02/2015) BUIG LIX-2

Presentata istanza di concessione di coltivazione «d 40 A.C-.PY» pubblicata nel BUIG Anno LIX - N.8.

PERIODI DI VIGENZA

Periodo	Data decreto	Provvedimento	Inizio	Fine	Anni	Note
1° periodo	10/07/2012	Conferimento	10/07/2012	10/07/2018	6	

Presentata, in data 8 gennaio 2018, istanza di proroga con riduzione pubblicata nel BUIG Anno LXII - N. 1

Permesso di ricerca

B.R273.EN

Id	Titolari	Conferimento	Zona	Area	Provvedimenti
2006	ALEANNA ITALIA (100%)	18/03/2015	Zona A Zona B	529,30	Conferimento (18/03/2015) BUIG LIX-3 Cambio intestazione quote (14/03/2017) BUIG LXI-3

Presentata, in data 25 gennaio 2022, istanza di rinuncia successivamente ritirata con istanza del 22 aprile 2022 pubblicata nel BUIG Anno LXVI - N.4

PERIODI DI VIGENZA

Periodo	Data decreto	Provvedimento	Inizio	Fine	Anni	Note
1° periodo	18/03/2015	Conferimento	18/03/2015	18/03/2021	6	

Permesso di ricerca

C.R146.NP

Id	Titolari	Conferimento	Zona	Area	Provvedimenti
668	NORTHERN PETROLEUM (UK) LTD (100%)	28/09/2004	Zona C	620,31	Conferimento (28/09/2004) BUIG XLVIII-11 Rettifica (04/07/2006) BUIG L-8 Sospensione decorso temporale (27/07/2010) BUIG LIV-8

PERIODI DI VIGENZA

Periodo	Data decreto	Provvedimento	Inizio	Fine	Anni	Note
1° periodo	28/09/2004	Conferimento	28/09/2004	28/09/2010	6	

SOSPENSIONI DEL DECORSO TEMPORALE

Inizio	Fine	Note	Giorni di sospensione
24/05/2010		Sospeso sino al reperimento e alla disponibilità di idoneo impianto di perforazione.	4.609

Il permesso è stato sospeso per un totale di 4.609 giorni (circa 12 anni e 8 mesi).

Permesso di ricerca

C.R149.NP

Id	Titolari	Conferimento	Zona	Area	Provvedimenti
2132	NORTHERN PETROLEUM (UK) LTD (100%)	15/07/2014	Zona C	101,87	Conferimento (15/07/2014) BUIG LVIII-7

PERIODI DI VIGENZA

Periodo	Data decreto	Provvedimento	Inizio	Fine	Anni	Note
1° periodo	15/07/2014	Conferimento	15/07/2014	15/07/2020	6	

Permesso di ricerca

D.R 74.AP

Id	Titolari	Conferimento	Zona	Area	Provvedimenti
2005	APENNINE ENERGY (100%)	09/06/2014	Zona D Zona F	63,13	Conferimento (09/06/2014) BUIG LVIII-6 Sospensione decorso temporale (12/10/2017) BUIG LXI-10 Sospensione decorso temporale (10/07/2018) BUIG LXII-7

Presentata, in data 3 agosto 2021, istanza di rinuncia pubblicata nel BUIG Anno LXV - N. 8

PERIODI DI VIGENZA

Periodo	Data decreto	Provvedimento	Inizio	Fine	Anni	Note
1° periodo	09/06/2014	Conferimento	09/06/2014	09/06/2020	6	

SOSPENSIONI DEL DECORSO TEMPORALE

Inizio	Fine	Note	Giorni di sospensione
07/06/2017	07/06/2018	Sospeso dal 07/6/2017 fino a pronuncia di compatibilità ambientale relativa alla perforazione del pozzo LIUBA 1 OR e comunque per un periodo non superiore a 12 mesi.	366
08/06/2018	08/12/2019	Sospeso dal 08/6/2018 fino a pronuncia di compatibilità ambientale relativa alla perforazione del pozzo LIUBA 1 OR e comunque per un periodo non superiore a 18 mesi.	549

Il permesso è stato sospeso per un totale di 915 giorni (circa 2 anni e 6 mesi).

Permesso di ricerca

F.R 39.NP

Id	Titolari	Conferimento	Zona	Area	Provvedimenti
680	NORTHERN PETROLEUM (UK) LTD (100%)	21/06/2007	Zona D Zona F	734,50	Conferimento (21/06/2007) BUIG LI-7 Sospensione decorso temporale (28/06/2012) BUIG LVI-7 Sospensione decorso temporale (15/02/2013) BUIG LVII-2 Sospensione decorso temporale (11/10/2013) BUIG LVII-10 Sospensione decorso temporale (29/05/2014) BUIG LVIII-5 Sospensione decorso temporale (03/09/2014) BUIG LVIII-9 Sospensione decorso temporale (07/07/2016) BUIG LX-7 Sospensione decorso temporale (16/01/2017) BUIG LXI-1 Sospensione decorso temporale (01/10/2018) BUIG LXII-10

Presentata, in data 27 aprile 2018, istanza di variazione del programma lavori pubblicata nel BUIG Anno LXII - N. 4

PERIODI DI VIGENZA

Periodo	Data decreto	Provvedimento	Inizio	Fine	Anni	Note
1° periodo	21/06/2007	Conferimento	21/06/2007	21/06/2013	6	

SOSPENSIONI DEL DECORSO TEMPORALE

Inizio	Fine	Giorni di sospensione
13/01/2012	26/09/2012	258
26/09/2012	26/12/2012	92
26/12/2012	26/03/2013	91
26/03/2013	26/09/2013	185
26/09/2013	26/09/2014	366
26/09/2014	26/09/2016	732
26/09/2016	26/09/2017	366
26/09/2017	26/09/2018	366

Il permesso è stato sospeso per un totale di 2.456 giorni (circa 6 anni e 9 mesi).

Presentata, in data 6 novembre 2018, istanza di sospensione del decorso temporale pubblicata nel BUIG Anno LXII - N. 11

Permesso di ricerca

F.R 40.NP

Id	Titolari	Conferimento	Zona	Area	Provvedimenti
681	NORTHERN PETROLEUM (UK) LTD (100%)	22/06/2007	Zona D Zona F	734,64	Conferimento (22/06/2007) BUIG LI-7 Sospensione decorso temporale (28/06/2012) BUIG LVI-7 Sospensione decorso temporale (15/02/2013) BUIG LVII-2 Sospensione decorso temporale (11/10/2013) BUIG LVII-10 Sospensione decorso temporale (29/05/2014) BUIG LVIII-5 Sospensione decorso temporale (03/09/2014) BUIG LVIII-9 Sospensione decorso temporale (11/07/2016) BUIG LX-7 Sospensione decorso temporale (30/01/2017) BUIG LXI-1 Sospensione decorso temporale (01/10/2018) BUIG LXII-10

Presentata, in data 27 aprile 2018, istanza di variazione del programma lavori pubblicata nel BUIG Anno LXII - N. 4

PERIODI DI VIGENZA

Periodo	Data decreto	Provvedimento	Inizio	Fine	Anni	Note
1° periodo	22/06/2007	Conferimento	22/06/2007	22/06/2013	6	

SOSPENSIONI DEL DECORSO TEMPORALE

Inizio	Fine	Giorni di sospensione
13/01/2012	26/09/2012	258
26/09/2012	26/12/2012	92
26/12/2012	26/03/2013	91
26/03/2013	26/09/2013	185
26/09/2013	26/09/2014	366
26/09/2014	26/09/2016	732
26/09/2016	26/09/2017	366
26/09/2017	26/09/2018	366

Il permesso è stato sospeso per un totale di 2.456 giorni (circa 6 anni e 9 mesi).

Presentata, in data 6 novembre 2018, istanza di sospensione del decorso temporale pubblicata nel BUIG Anno LXII - N. 11

Permesso di ricerca

F.R 41.GM

Id	Titolari	Conferimento	Zona	Area	Provvedimenti
2135	GLOBAL MED (100%)	15/12/2016	Zona F	748,40	Conferimento (15/12/2016) BUIG LX-12 Sospensione decorso temporale (29/12/2017) BUIG LXII-1

PERIODI DI VIGENZA

Periodo	Data decreto	Provvedimento	Inizio	Fine	Anni	Note
1° periodo	15/12/2016	Conferimento	15/12/2016	15/12/2022	6	

SOSPENSIONI DEL DECORSO TEMPORALE

Inizio	Fine	Note	Giorni di sospensione
18/02/2017	04/01/2019	Sospeso dal 18/02/2017 fino al 04/01/2019, data dell'ultima sentenza definitiva di pronuncia in merito ai ricorsi presentati al TAR Lazio dalla Regione Calabria e dai Comuni di Crosia, Crotone, Rossano e Villapiana.	686

Il permesso è stato sospeso per un totale di 686 giorni (circa 1 anno e 11 mesi).

Permesso di ricerca

F.R 42.GM

Id	Titolari	Conferimento	Zona	Area	Provvedimenti
2136	GLOBAL MED (100%)	15/12/2016	Zona F	748,60	Conferimento (15/12/2016) BUIG LX-12 Sospensione decorso temporale (29/12/2017) BUIG LXII-1

PERIODI DI VIGENZA

Periodo	Data decreto	Provvedimento	Inizio	Fine	Anni	Note
1° periodo	15/12/2016	Conferimento	15/12/2016	15/12/2022	6	

SOSPENSIONI DEL DECORSO TEMPORALE

Inizio	Fine	Note	Giorni di sospensione
18/02/2017	04/01/2019	Sospeso dal 18/02/2017 fino al 04/01/2019, data dell'ultima sentenza definitiva di pronuncia in merito ai ricorsi presentati al TAR Lazio dalla Regione Calabria e dai Comuni di Crosia, Crotone, Rossano e Villapiana.	686

Il permesso è stato sospeso per un totale di 686 giorni (circa 1 anno e 11 mesi).

Permesso di ricerca

F.R 43.GM

Id	Titolari	Conferimento	Zona	Area	Provvedimenti
2138	GLOBAL MED (100%)	07/12/2018	Zona F	729,50	Conferimento (07/12/2018) BUIG LXII-12

PERIODI DI VIGENZA

Periodo	Data decreto	Provvedimento	Inizio	Fine	Anni	Note
1° periodo	07/12/2018	Conferimento	07/12/2018	07/12/2024	6	

Permesso di ricerca

F.R 44.GM

Id	Titolari	Conferimento	Zona	Area	Provvedimenti
2139	GLOBAL MED (100%)	07/12/2018	Zona F	744,60	Conferimento (07/12/2018) BUIG LXII-12

PERIODI DI VIGENZA

Periodo	Data decreto	Provvedimento	Inizio	Fine	Anni	Note
1° periodo	07/12/2018	Conferimento	07/12/2018	07/12/2024	6	

Permesso di ricerca

F.R 45.GM

Id	Titolari	Conferimento	Zona	Area	Provvedimenti
2140	GLOBAL MED (100%)	07/12/2018	Zona F	749,10	Conferimento (07/12/2018) BUIG LXII-12

PERIODI DI VIGENZA

Periodo	Data decreto	Provvedimento	Inizio	Fine	Anni	Note
1° periodo	07/12/2018	Conferimento	07/12/2018	07/12/2024	6	

Permesso di ricerca

G.R 13.AG

Id	Titolari	Conferimento	Zona	Area	Provvedimenti
657	ENI (60% r.u.) ENERGEAN ITALY (40%)	09/11/1999	Zona C Zona G	313,19	Conferimento (09/11/1999) BUIG XLIII-12 Trasferimento quote (20/04/2001) BUIG XLV-5 Trasferimento quota (25/03/2002) BUIG XLVI-4 Trasferimento quota (25/03/2002) BUIG XLVI-4 Approvazione programma lavori unitario (19/09/2003) BUIG XLVII-10 Intestazione quota (12/02/2004) BUIG XLVIII-3 Cambio intestazione quota (30/06/2005) BUIG XLIX-7 Approvazione programma lavori unitario (31/10/2005) BUIG XLIX-12 Proroga e riduzione (31/10/2005) BUIG XLIX-12 Trasferimento quota e nomina r.u. (30/01/2006) BUIG L-2 Proroga e riduzione (12/11/2008) BUIG LII-12 Sospensione decorso temporale (25/02/2011) BUIG LV-3 Sospensione decorso temporale (05/08/2014) BUIG LVIII-8 Riduzione area (30/03/2015) BUIG LIX-5 Sospensione decorso temporale (18/04/2018) BUIG LXII-4 Trasferimento quote (01/08/2018) BUIG LXII-7 Cambio intestazione quote (19/03/2021) BUIG LXV-3

PERIODI DI VIGENZA

Periodo	Data decreto	Provvedimento	Inizio	Fine	Anni	Note
1° periodo	09/11/1999	Conferimento	09/11/1999	09/11/2015	6	
1ª proroga	31/10/2005	Proroga e riduzione	09/11/2005	09/11/2008	3	
2ª proroga	12/11/2008	Proroga e riduzione	09/11/2008	09/11/2011	3	

SOSPENSIONI DEL DECORSO TEMPORALE

Inizio	Fine	Giorni di sospensione
22/06/2010	31/12/2012	924
19/03/2014	19/03/2016	732
19/03/2016	19/03/2020	1.462

Il permesso è stato sospeso per un totale di 3.118 giorni (circa 8 anni e 7 mesi).

Presentata, in data 12 ottobre 2021, istanza di sospensione del decorso temporale pubblicata nel BUIG Anno LXV - N.

10

Permesso di ricerca

G.R 14.AG

Id	Titolari	Conferimento	Zona	Area	Provvedimenti
656	ENI (60% r.u.) ENERGEAN ITALY (40%)	08/11/1999	Zona C Zona G	373,08	Conferimento (08/11/1999) BUIG XLIII-12 Trasferimento quote (23/04/2001) BUIG XLV-5 Trasferimento quota (25/03/2002) BUIG XLVI-4 Trasferimento quota (25/03/2002) BUIG XLVI-4 Approvazione programma lavori unitario (19/09/2003) BUIG XLVII-10 Intestazione quota (12/02/2004) BUIG XLVIII-3 Cambio intestazione quota (30/06/2005) BUIG XLIX-7 Approvazione programma lavori unitario (02/11/2005) BUIG XLIX-12 Proroga e riduzione (02/11/2005) BUIG XLIX-12 Trasferimento quota e nomina r.u. (27/01/2006) BUIG L-2 Proroga e riduzione (12/11/2008) BUIG LII-12 Sospensione decorso temporale (25/02/2011) BUIG LV-3 Sospensione decorso temporale (05/08/2014) BUIG LVIII-8 Riduzione area (30/03/2015) BUIG LIX-5 Sospensione decorso temporale (18/04/2018) BUIG LXII-4 Trasferimento quote (01/08/2018) BUIG LXII-7 Cambio intestazione quote (19/03/2021) BUIG LXV-3

PERIODI DI VIGENZA

Periodo	Data decreto	Provvedimento	Inizio	Fine	Anni	Note
1° periodo	08/11/1999	Conferimento	08/11/1999	08/11/2015	6	
1ª proroga	02/11/2005	Proroga e riduzione	08/11/2005	08/11/2008	3	
2ª proroga	12/11/2008	Proroga e riduzione	08/11/2008	08/11/2011	3	

SOSPENSIONI DEL DECORSO TEMPORALE

Inizio	Fine	Giorni di sospensione
22/06/2010	31/12/2012	924
19/03/2014	19/03/2016	732
18/03/2016	18/03/2020	1.462

Il permesso è stato sospeso per un totale di 3.118 giorni (circa 8 anni e 7 mesi).

Presentata, in data 12 ottobre 2021, istanza di sospensione del decorso temporale pubblicata nel BUIG Anno LXV - N.

10

PERMESSI DI RICERCA ACCORDATI IN SICILIA

Legge Regionale 3 luglio 2000 n. 14

In Sicilia sono vigenti n. 5 PERMESSI DI RICERCA per complessivi 2.262,06 Km²

Regione	Numero permessi	Superficie Km ²
SICILIA	5	2.262,06

In Sicilia, per la sola terraferma, in virtù dello statuto speciale della regione, la competenza normativa e amministrativa è completamente autonoma. I dati riportati sono forniti dal competente ufficio regionale.

Permesso di ricerca

CASE LA ROCCA

Id	Titolari	Conferimento	Zona	Area	Provvedimenti
334	IRMINIO (100%)	28/02/2020	Sicilia	80,00	Conferimento (28/02/2019) BUIG -

PERIODI DI VIGENZA

Periodo	Data decreto	Provvedimento	Inizio	Fine	Anni	Note
1° periodo	28/02/2019	Conferimento	28/02/2020	28/02/2026	6	

Permesso di ricerca

FIUME TELLARO

Id	Titolari	Conferimento	Zona	Area	Provvedimenti
302	MAUREL ET PROM ITALIA (100%)	22/03/2004	Sicilia	660,37	Conferimento (22/03/2004) BUIG - Sospensione decorso temporale (31/03/2009) BUIG - Riduzione e modifica programma lavori (26/05/2009) BUIG - Cambio intestazione (04/11/2019) BUIG -

Sospeso dal 31 marzo 2009 per il tempo necessario ad ottemperare agli adempimenti imposti dall'Assessorato Regionale Territorio e Ambiente.

PERIODI DI VIGENZA

Periodo	Data decreto	Provvedimento	Inizio	Fine	Anni	Note
1° periodo	22/03/2004	Conferimento	22/03/2004	22/03/2010	6	

Permesso di ricerca

FRIDDANI

Id	Titolari	Conferimento	Zona	Area	Provvedimenti
305	ENI MEDITERRANEA IDROCARBURI (100%)	29/04/2009	Sicilia	691,56	Conferimento (19/11/2008) BUIG - Sospensione decorso temporale (30/06/2014) BUIG -

Sospeso dal 28 gennaio 2014, data di presentazione dell'istanza, nelle more del rilascio del provvedimento di valutazione positiva di incidenza, da parte dell'Assessorato Territorio e Ambiente della Regione Siciliana

PERIODI DI VIGENZA

Periodo	Data decreto	Provvedimento	Inizio	Fine	Anni	Note
1° periodo	19/11/2008	Conferimento	29/04/2009	29/04/2015	6	

Permesso di ricerca

PASSO DI PIAZZA

Id	Titolari	Conferimento	Zona	Area	Provvedimenti
304	ENI MEDITERRANEA IDROCARBURI (100%)	29/04/2009	Sicilia	734,13	Conferimento (19/11/2008) BUIG - Sospensione decorso temporale (30/06/2014) BUIG -

Sospeso dal 28 gennaio 2014, data di presentazione dell'istanza, nelle more del rilascio del provvedimento di valutazione positiva di incidenza, da parte dell'Assessorato Territorio e Ambiente della Regione Siciliana

PERIODI DI VIGENZA

Periodo	Data decreto	Provvedimento	Inizio	Fine	Anni	Note
1° periodo	19/11/2008	Conferimento	29/04/2009	29/04/2015	6	

Permesso di ricerca

SCICLI

Id	Titolari	Conferimento	Zona	Area	Provvedimenti
308	IRMINIO (100%)	29/05/2015	Sicilia	96,00	Conferimento (02/04/2015) BUIG - Sospensione decorso temporale (09/08/2017) BUIG -

Sospeso dal 16 ottobre 2016, data di presentazione dell'istanza al Ministero dell'Ambiente e della Tutela del Territorio e del Mare, nelle more della conclusione del procedimento di valutazione di impatto ambientale

PERIODI DI VIGENZA

Periodo	Data decreto	Provvedimento	Inizio	Fine	Anni	Note
1° periodo	02/04/2015	Conferimento	29/05/2015	29/05/2021	6	

CONCESSIONI DI COLTIVAZIONE ACCORDATE IN TERRAFERMA

Legge 11 gennaio 1957, n. 6, Legge 21 luglio 1967, n. 613 e successive modificazioni, Legge 9 gennaio 1991, n. 9, Decreto del Presidente della Repubblica 18 aprile 1994, n. 484 e Decreto Legislativo 25 novembre 1996, n. 625

In terraferma sono vigenti n. 89 CONCESSIONI DI COLTIVAZIONE per complessivi 3.657,08 Km²

Regione	Numero concessioni	Superficie Km ²
ABRUZZO	6	100,05
BASILICATA	12	1.076,88
CALABRIA	2	68,19
EMILIA ROMAGNA	34	818,76
LAZIO	1	12,88
LOMBARDIA	9	363,80
MARCHE	16	511,50
MOLISE	5	135,55
PIEMONTE	1	72,85
PUGLIA	6	177,20
TOSCANA	2	307,71
VENETO	2	11,71

Nella tabella i titoli afferenti a due o più regioni sono conteggiati più volte, una per ciascuna regione mentre a ciascuna regione viene attribuita la parte di area del titolo minerario ad essa afferente.

Concessione di coltivazione

AGLAVIZZA

Id	Titolari	Conferimento	Regione	Area	Provvedimenti
939	ROCKHOPPER CIVITA (100%)	17/12/2012	Abruzzo	7,32	Conferimento (17/12/2012) BUIG LVI-12 Modifica denominazione sociale (23/02/2015) BUIG LIX-2

PERIODI DI VIGENZA

Periodo	Data decreto	Provvedimento	Inizio	Fine	Anni	Note
1° periodo	17/12/2012	Conferimento	17/12/2012	17/12/2032	20	

Concessione di coltivazione

BAGNACAVALLO

Id	Titolari	Conferimento	Regione	Area	Provvedimenti
943	ALEANNA ITALIA (100%)	07/12/2018	Emilia Romagna	14,75	Conferimento (07/12/2018) BUIG LXII-12

Presentata in data 9 novembre 2021 istanza di unificazione delle concessioni SAN POTITO e BAGNACAVALLO in una nuova concessione da denominarsi LONGANESI

Presentata, in data 9 novembre 2021, istanza di variazione dell'area del titolo pubblicata nel BUIG Anno LXV - N. 11

PERIODI DI VIGENZA

Periodo	Data decreto	Provvedimento	Inizio	Fine	Anni	Note
1° periodo	07/12/2018	Conferimento	07/12/2018	07/12/2038	20	

Concessione di coltivazione

BARIGAZZO

Id	Titolari	Conferimento	Regione	Area	Provvedimenti
704	AIMAG (100%)	23/11/1936	Emilia Romagna	1,43	Conferimento (23/11/1936) BUIG - Rinnovo (30/12/1959) BUIG IV-3 Assoggettamento L. 6/57 (30/12/1959) BUIG IV-3 Riassoggettamento R.D. 1443/27 (24/05/1963) BUIG VII-9 Rinnovo (07/01/1977) BUIG XXI-2 Rinnovo (01/04/1994) BUIG XXXVIII-5 Riassoggettamento L. 6/57 (20/08/1998) BUIG XLII-9 Cambio intestazione (22/12/2020) BUIG LXV-1 Proroga (18/07/2022) BUIG LXVI-7

PERIODI DI VIGENZA

Periodo	Data decreto	Provvedimento	Inizio	Fine	Anni	Note
1° periodo	23/11/1936	Conferimento	23/11/1936	23/11/1956	20	
1ª proroga	30/12/1959	Rinnovo	23/11/1956	22/11/1976	20	
2ª proroga	07/01/1977	Rinnovo	22/11/1976	22/11/1991	15	
3ª proroga	01/04/1994	Rinnovo	22/11/1991	22/11/2011	20	
4ª proroga	18/07/2022	Proroga	22/11/2011	22/11/2026	15	

Concessione di coltivazione

BOMBIANA

Id	Titolari	Conferimento	Regione	Area	Provvedimenti
884	LAZZI GAS (100%)	09/08/1994	Emilia Romagna	16,17	Conferimento (09/08/1994) BUIG XXXVIII-9

PERIODI DI VIGENZA

Periodo	Data decreto	Provvedimento	Inizio	Fine	Anni	Note
1° periodo	09/08/1994	Conferimento	09/08/1994	09/08/2024	30	

Concessione di coltivazione

CA' BELLAVISTA

Id	Titolari	Conferimento	Regione	Area	Provvedimenti
712	LAZZI GAS (100%)	26/04/1960	Emilia Romagna	1,54	Conferimento (26/04/1960) BUIG IV-6 Assoggettamento R.D. 1443/27 (24/05/1963) BUIG VII-9 Rinnovo (18/03/1980) BUIG XXIV-4 Rinnovo (01/04/1994) BUIG XXXVIII-5 Cambio intestazione (01/04/1994) BUIG XXXVIII-5 Riassoggettamento L. 6/57 (20/08/1998) BUIG XLII-9 Proroga (03/06/2003) BUIG XLVII-7 Proroga (24/06/2008) BUIG LII-7 Proroga (27/08/2012) BUIG LVI-9

PERIODI DI VIGENZA

Periodo	Data decreto	Provvedimento	Inizio	Fine	Anni	Note
1° periodo	26/04/1960	Conferimento	26/04/1960	26/04/1980	20	
1ª proroga	18/03/1980	Rinnovo	26/04/1980	26/04/1990	10	
2ª proroga	01/04/1994	Rinnovo	26/01/1990	26/01/2000	10	
3ª proroga	03/06/2003	Proroga	25/01/2000	25/01/2005	5	
4ª proroga	24/06/2008	Proroga	25/01/2005	26/01/2010	5	
5ª proroga	27/08/2012	Proroga	26/01/2010	26/01/2015	5	

Presentata, in data 15 dicembre 2014, istanza di proroga pubblicata nel BUIG Anno LIX - N. 3

Presentata, in data 11 aprile 2018, istanza di proroga pubblicata nel BUIG Anno LXII - N. 4

Concessione di coltivazione

CAPO COLONNE

Id	Titolari	Conferimento	Regione	Area	Provvedimenti
809	ENI (100%)	03/09/1977	Calabria	64,68	Conferimento (03/09/1977) BUIG XXI-12 Cambio intestazione (13/02/1998) BUIG XLII-3 Proroga (16/07/2008) BUIG LII-8 Trasferimento (09/02/2010) BUIG LIV-3 Cambio intestazione (23/03/2016) BUIG LX-3

PERIODI DI VIGENZA

Periodo	Data decreto	Provvedimento	Inizio	Fine	Anni	Note
1° periodo	03/09/1977	Conferimento	03/09/1977	03/09/2007	30	
1ª proroga	16/07/2008	Proroga	03/09/2007	02/09/2017	10	

Presentata, in data 9 settembre 2015, istanza di proroga pubblicata nel BUIG Anno LIX - N. 9

Presentata, in data 7 settembre 2020, istanza di proroga pubblicata nel BUIG Anno LXIV - N. 9

Concessione di coltivazione

CAPPARUCCIA

Id	Titolari	Conferimento	Regione	Area	Provvedimenti
933	ENI (95% r.u.) ENERGIAN ITALY (5%)	11/07/2006	Marche	59,55	Conferimento (07/10/2008) BUIG LII-11 Trasferimento quota (09/02/2010) BUIG LIV-3 Trasferimento quota (28/09/2011) BUIG LV-10 Cambio intestazione (21/11/2016) BUIG LX-11 Trasferimento quote (01/08/2018) BUIG LXII-7 Cambio intestazione quote (19/03/2021) BUIG LXV-3

Presentata, in data 24 luglio 2018, istanza di rinuncia pubblicata nel BUIG Anno LXII - N. 7

PERIODI DI VIGENZA

Periodo	Data decreto	Provvedimento	Inizio	Fine	Anni	Note
1° periodo	07/10/2008	Conferimento	11/07/2006	11/07/2026	20	

Concessione di coltivazione

CASA MAGGI

Id	Titolari	Conferimento	Regione	Area	Provvedimenti
871	GAS PLUS ITALIANA (100%)	26/10/1992	Marche	2,49	Conferimento (15/03/1993) BUIG XXXVII-4 Cambio intestazione quota (09/05/1996) BUIG XL-6 Assunzione quota (27/09/1999) BUIG XLIII-11 Cambio intestazione (12/02/2004) BUIG XLVIII-3 Cambio intestazione (20/07/2004) BUIG XLVIII-8 Cambio intestazione quota (01/03/2013) BUIG LVII-3 Accettazione rinuncia parziale e riduzione area (20/12/2019) BUIG LXIII-12

PERIODI DI VIGENZA

Periodo	Data decreto	Provvedimento	Inizio	Fine	Anni	Note
1° periodo	15/03/1993	Conferimento	26/10/1992	26/10/2022	30	

Presentata, in data 26 ottobre 2020, istanza di proroga pubblicata nel BUIG Anno LXIV - N. 10

Concessione di coltivazione

CASA TONETTO

Id	Titolari	Conferimento	Regione	Area	Provvedimenti
941	APENNINE ENERGY (100%)	14/07/2015	Veneto	2,18	Conferimento (14/07/2015) BUIG LIX-7 Cambio intestazione quota (22/10/2015) BUIG LIX-10 Accettazione rinuncia parziale e riduzione area (18/12/2019) BUIG LXIII-12

PERIODI DI VIGENZA

Periodo	Data decreto	Provvedimento	Inizio	Fine	Anni	Note
1° periodo	14/07/2015	Conferimento	14/07/2015	14/07/2035	20	

Concessione di coltivazione

CASCINA CASTELLO

Id	Titolari	Conferimento	Regione	Area	Provvedimenti
934	APENNINE ENERGY (100%)	22/10/2008	Lombardia	28,94	Conferimento (22/10/2008) BUIG LII-11 Ampliamento (17/06/2014) BUIG LVIII-6 Trasferimento quota (02/08/2018) BUIG LXII-7 Accettazione rinuncia parziale e riduzione area (20/12/2019) BUIG LXIII-12 Trasferimento titolarità (05/02/2021) BUIG LXV-2 Trasferimento quote (30/03/2021) BUIG LXV-3

PERIODI DI VIGENZA

Periodo	Data decreto	Provvedimento	Inizio	Fine	Anni	Note
1° periodo	22/10/2008	Conferimento	22/10/2008	22/10/2028	20	

Concessione di coltivazione

CASTEGGIO

Id	Titolari	Conferimento	Regione	Area	Provvedimenti
889	GAS PLUS ITALIANA (100%)	01/01/1997	Lombardia	26,72	Attribuzione (20/10/1997) BUIG XLI-10 Trasferimento (26/04/2001) BUIG XLV-5 Cambio intestazione (12/02/2004) BUIG XLVIII-3 Cambio intestazione (20/07/2004) BUIG XLVIII-8 Cambio intestazione quota (01/03/2013) BUIG LVII-3 Accettazione rinuncia parziale e riduzione area (20/12/2019) BUIG LXIII-12 Proroga (16/02/2021) BUIG LXV-2

PERIODI DI VIGENZA

Periodo	Data decreto	Provvedimento	Inizio	Fine	Anni	Note
1° periodo	20/10/1997	Attribuzione	01/01/1997	01/01/2017	20	
1ª proroga	16/02/2021	Proroga	01/01/2017	01/01/2027	10	

Concessione di coltivazione

CAVIAGA

Id	Titolari	Conferimento	Regione	Area	Provvedimenti
890	ENI (100%)	01/01/1997	Lombardia	113,87	Attribuzione (20/10/1997) BUIG XLI-10 Proroga (21/10/2003) BUIG XLVII-11 Proroga (30/04/2021) BUIG LXV-4

PERIODI DI VIGENZA

Periodo	Data decreto	Provvedimento	Inizio	Fine	Anni	Note
1° periodo	20/10/1997	Attribuzione	01/01/1997	01/01/2002	5	
1ª proroga	21/10/2003	Proroga	01/01/2002	01/01/2012	10	
2ª proroga	30/04/2021	Proroga	01/01/2012	01/01/2022	10	

Presentata, in data 13 dicembre 2019, istanza di proroga pubblicata nel BUIG Anno LXIV - N. 1

Concessione di coltivazione

COLLE DI LAURO

Id	Titolari	Conferimento	Regione	Area	Provvedimenti
790	ENERGEAN ITALY (62,42% r.u.) GAS PLUS ITALIANA (25,08%) ENI (12,5%)	09/10/1972	Molise	33,62	Unificazione (09/10/1972) BUIG XVII-3 Estensione titolarità (08/03/1978) BUIG XXII-4 Cambio intestazione quota (18/05/1979) BUIG XXIII-8 Estensione titolarità (25/05/1981) BUIG XXVI-1 Cambio intestazione quota (08/06/1985) BUIG XXIX-7 Proroga (07/08/1985) BUIG XXIX-9 Cambio intestazione quota (08/07/1987) BUIG XXXI-8 Trasferimento quota e nomina r.u. (08/08/1991) BUIG XXXVI-6 Cambio intestazione quota (12/05/1992) BUIG XXXVI-11 Cambio intestazione quota (04/08/1993) BUIG XXXVII-10 Trasferimento quota e nomina r.u. (02/09/1993) BUIG XXXVII-10 Cambio intestazione quota (02/09/1993) BUIG XXXVII-10 Cambio intestazione quota (09/05/1996) BUIG XL-6 Cambio intestazione quota (13/02/1998) BUIG XLII-5 Cambio intestazione quota (23/11/1998) BUIG XLII-12 Cambio intestazione quota (15/09/1999) BUIG XLIII-10 Cambio intestazione quota (20/03/2000) BUIG XLIV-4 Cambio intestazione quota (20/04/2001) BUIG XLV-5 Trasferimento quota (18/09/2001) BUIG XLV-10 Intestazione quota (12/02/2004) BUIG XLVIII-3 Cambio intestazione quota (12/02/2004) BUIG XLVIII-3 Cambio intestazione quota (20/07/2004) BUIG XLVIII-8 Proroga (10/12/2009) BUIG LIV-1 Rettifica (28/02/2012) BUIG LVI-3 Cambio intestazione quota (01/03/2013) BUIG LVII-3 Proroga (06/12/2017) BUIG LXI-12 Trasferimento quote (01/08/2018) BUIG LXII-7 Cambio intestazione quote (19/03/2021) BUIG LXV-3

PERIODI DI VIGENZA

Periodo	Data decreto	Provvedimento	Inizio	Fine	Anni	Note
1° periodo	09/10/1972	Unificazione	09/10/1972	13/09/1994	22	La concessione COLLE DI LAURO deriva dall'unificazione di 3 preesistenti concessioni.
1ª proroga	07/08/1985	Proroga	13/09/1994	13/09/2004	10	
2ª proroga	10/12/2009	Proroga	13/09/2009	13/09/2014	5	
3ª proroga	06/12/2017	Proroga	13/09/2014	13/09/2019	5	

Presentata, in data 19 settembre 2017, istanza di proroga pubblicata nel BUIG Anno LXI - N. 9

Presentata, in data 13 settembre 2022, istanza di proroga pubblicata nel BUIG Anno LXVI - N. 9

Concessione di coltivazione
COLLE S. GIOVANNI

Id	Titolari	Conferimento	Regione	Area	Provvedimenti
937	ENI (50% r.u.) GAS PLUS ITALIANA (50%)	19/01/2012	Abruzzo	22,80	Conferimento (19/01/2012) BUIG LVI-2 Rettifica (13/02/2012) BUIG LVI-2 Cambio intestazione quota (01/03/2013) BUIG LVII-3 Cambio intestazione (21/11/2016) BUIG LX-11

Presentata, in data 11 aprile 2021, istanza di rinuncia pubblicata nel BUIG Anno LXV - N. 5

PERIODI DI VIGENZA

Periodo	Data decreto	Provvedimento	Inizio	Fine	Anni	Note
1° periodo	19/01/2012	Conferimento	19/01/2012	19/01/2032	20	

Concessione di coltivazione
DOSSO DEGLI ANGELI

Id	Titolari	Conferimento	Regione	Area	Provvedimenti
902	ENI (100%)	01/01/1997	Emilia Romagna	88,44	Attribuzione (23/02/1998) BUIG XLII-3 Accettazione rinuncia parziale e riduzione area (28/05/2021) BUIG LXV-5

PERIODI DI VIGENZA

Periodo	Data decreto	Provvedimento	Inizio	Fine	Anni	Note
1° periodo	23/02/1998	Attribuzione	01/01/1997	01/01/2017	20	

Presentata, in data 9 gennaio 2015, istanza di proroga pubblicata nel BUIG Anno LIX - N. 1

Concessione di coltivazione
FILETTO

Id	Titolari	Conferimento	Regione	Area	Provvedimenti
788	GAS PLUS ITALIANA (100%)	30/05/1972	Abruzzo	38,12	Conferimento (30/05/1972) BUIG XVI-9 Assunzione quota (08/09/1982) BUIG XXVI-12 Trasferimento titolarità (23/06/1995) BUIG XXXIX-7 Cambio intestazione (09/05/1996) BUIG XL-6 Cambio intestazione (12/02/2004) BUIG XLVIII-3 Cambio intestazione (20/07/2004) BUIG XLVIII-8 Proroga (10/06/2005) BUIG XLIX-7 Cambio intestazione quota (01/03/2013) BUIG LVII-3 Accettazione rinuncia parziale e riduzione area (20/12/2019) BUIG LXIII-12

PERIODI DI VIGENZA

Periodo	Data decreto	Provvedimento	Inizio	Fine	Anni	Note
1° periodo	30/05/1972	Conferimento	30/05/1972	30/05/2002	30	
1ª proroga	10/06/2005	Proroga	30/05/2002	30/05/2012	10	

Presentata, in data 6 luglio 2011, istanza di proroga pubblicata nel BUIG Anno LV - N. 8

Presentata, in data 6 giugno 2015, istanza di proroga pubblicata nel BUIG Anno LIX - N. 6

Presentata, in data 29 maggio 2020, istanza di proroga pubblicata nel BUIG Anno LXIV - N. 5

Concessione di coltivazione

FIUME TENNA

Id	Titolari	Conferimento	Regione	Area	Provvedimenti
800	ENERGEAN ITALY (100%)	17/07/1975	Marche	22,06	Conferimento (27/11/1975) BUIG XX-3 Cambio intestazione quota (27/11/1978) BUIG XXIII-5 Trasferimento quota (10/10/1988) BUIG XXXII-11 Trasferimento quota (08/08/1989) BUIG XXXIII-9 Cambio intestazione quota (04/08/1993) BUIG XXXVII-10 Sospensione attività di coltivazione (04/03/1994) BUIG XXXVIII-4 Proroga sospensione decorso temporale (18/03/1996) BUIG XL-4 Sospensione attività di sviluppo (18/03/1996) BUIG XL-4 Cambio intestazione quota (23/11/1998) BUIG XLII-12 Cambio intestazione quota (15/09/1999) BUIG XLIII-10 Trasferimento quota (05/09/2000) BUIG XLIV-10 Intestazione quota (12/02/2004) BUIG XLVIII-3 Proroga (02/07/2009) BUIG LIII-8 Trasferimento quote (01/08/2018) BUIG LXII-7 Cambio intestazione quote (19/03/2021) BUIG LXV-3

PERIODI DI VIGENZA

Periodo	Data decreto	Provvedimento	Inizio	Fine	Anni	Note
1° periodo	27/11/1975	Conferimento	17/07/1975	17/07/2005	30	
1ª proroga	02/07/2009	Proroga	17/07/2005	17/07/2015	10	

Presentata, in data 26 luglio 2013, istanza di proroga pubblicata nel BUIG Anno LVII - N. 8

Presentata, in data 13 luglio 2018, istanza di proroga pubblicata nel BUIG Anno LXII - N. 7

Concessione di coltivazione

FORNOVO DI TARO

Id	Titolari	Conferimento	Regione	Area	Provvedimenti
881	GAS PLUS ITALIANA (71,43% r.u.) IRMINIO (21,43%) PETROREP ITALIANA (7,14%)	24/01/1994	Emilia Romagna	8,55	Conferimento (24/01/1994) BUIG XXXVIII-2 Cambio intestazione quota (09/05/1996) BUIG XL-6 Cambio intestazione quota (09/05/1996) BUIG XL-6 Cambio intestazione quota (14/06/1996) BUIG XL-7 Trasferimento quota (14/06/1996) BUIG XL-7 Trasferimento quota (05/04/2002) BUIG XLVI-12 Cambio intestazione quota (12/02/2004) BUIG XLVIII-3 Cambio intestazione quota (20/07/2004) BUIG XLVIII-8 Trasferimento quota (30/06/2005) BUIG XLIX-7 Cambio intestazione quota (16/04/2008) BUIG LII-5 Cambio intestazione quota (01/03/2013) BUIG LVII-3 Modifica denominazione sociale (23/02/2015) BUIG LIX-2 Trasferimento quota (25/10/2016) BUIG LX-10 Accettazione rinuncia parziale e riduzione area (04/12/2019) BUIG LXIII-12

PERIODI DI VIGENZA

Periodo	Data decreto	Provvedimento	Inizio	Fine	Anni	Note
1° periodo	24/01/1994	Conferimento	24/01/1994	24/01/2024	30	

Presentata, in data 20 gennaio 2022, istanza di proroga pubblicata nel BUIG Anno LXVI - N. 2

Concessione di coltivazione

GAGGIOLA

Id	Titolari	Conferimento	Regione	Area	Provvedimenti
713	LAZZI GAS (100%)	30/04/1960	Emilia Romagna	9,06	Conferimento (30/04/1960) BUIG IV-6 Assoggettamento R.D. 1443/27 (24/05/1963) BUIG VII-9 Rinnovo (18/03/1980) BUIG XXIV-4 Rinnovo (01/04/1994) BUIG XXXVIII-5 Cambio intestazione (01/04/1994) BUIG XXXVIII-5 Riassoggettamento L. 6/57 (20/08/1998) BUIG XLII-9 Proroga (30/05/2011) BUIG LV-6

PERIODI DI VIGENZA

Periodo	Data decreto	Provvedimento	Inizio	Fine	Anni	Note
1° periodo	30/04/1960	Conferimento	30/04/1960	30/04/1980	20	
1ª proroga	18/03/1980	Rinnovo	30/04/1980	30/04/1990	10	
2ª proroga	01/04/1994	Rinnovo	30/04/1990	30/04/2010	20	
3ª proroga	30/05/2011	Proroga	30/04/2010	30/04/2015	5	

Presentata, in data 4 maggio 2015, istanza di proroga pubblicata nel BUIG Anno LIX - N. 5

Presentata, in data 11 aprile 2018, istanza di proroga pubblicata nel BUIG Anno LXII - N. 4

Concessione di coltivazione

GARAGUSO

Id	Titolari	Conferimento	Regione	Area	Provvedimenti
783	ENERGEAN ITALY (50,33% r.u.) GAS PLUS ITALIANA (49,67%)	07/06/1969	Basilicata	69,62	Conferimento (07/06/1969) BUIG XIII-8 Estensione titolarità (20/01/1978) BUIG XXII-8 Cambio intestazione quota (16/05/1978) BUIG XXIII-8 Estensione titolarità (22/01/1981) BUIG XXV-4 Cambio intestazione quota (16/07/1985) BUIG XXIX-10 Cambio intestazione quota (15/05/1987) BUIG XXXI-9 Trasferimento quota (20/06/1990) BUIG XXXV-5 Proroga (20/06/1990) BUIG XXXV-5 Cambio intestazione quota (12/05/1992) BUIG XXXVI-11 Cambio intestazione quota (04/08/1993) BUIG XXXVII-10 Trasferimento quota e nomina r.u. (02/09/1993) BUIG XXXVII-10 Cambio intestazione quota (02/09/1993) BUIG XXXVII-10 Cambio intestazione quota (09/05/1996) BUIG XL-6 Cambio intestazione quota (23/11/1998) BUIG XLII-12 Cambio intestazione quota (01/05/1999) BUIG XLIII-10 Cambio intestazione quota (20/03/2000) BUIG XLIV-4 Cambio intestazione quota (20/04/2001) BUIG XLV-5 Trasferimento quota (18/09/2001) BUIG XLV-10 Intestazione quota (12/02/2004) BUIG XLVIII-3 Cambio intestazione quota (12/02/2004) BUIG XLVIII-3 Cambio intestazione quota (20/07/2004) BUIG XLVIII-8 Cambio intestazione quota (01/03/2013) BUIG LVII-3 Trasferimento quote (01/08/2018) BUIG LXII-7 Cambio intestazione quote (19/03/2021) BUIG LXV-3

PERIODI DI VIGENZA

Periodo	Data decreto	Provvedimento	Inizio	Fine	Anni	Note
1° periodo	07/06/1969	Conferimento	07/06/1969	07/06/1999	30	
1ª proroga	20/06/1990	Proroga	07/06/1999	07/06/2009	10	

Presentata, in data 11 giugno 2008, istanza di proroga pubblicata nel BUIG Anno LII - N. 7

Presentata, in data 13 giugno 2012, istanza di proroga pubblicata nel BUIG Anno LVI - N. 7

Presentata, in data 13 giugno 2017, istanza di proroga pubblicata nel BUIG Anno LXI - N. 6

Presentata, in data 6 giugno 2022, istanza di proroga pubblicata nel BUIG Anno LXVI - N. 6

Concessione di coltivazione

GORGOGLIONE

Id	Titolari	Conferimento	Regione	Area	Provvedimenti
928	TOTALENERGIES EP ITALIA (50% r.u.) SHELL ITALIA E&P (25%) MITSUI E&P ITALIA B (25%)	19/11/1999	Basilicata	290,59	Unificazione (19/11/1999) BUIG XLIII-12 Approvazione nuovo programma di ricerca (16/03/2000) BUIG XLIV-5 Cambio intestazione quota (20/03/2000) BUIG XLIV-4 Cambio intestazione quota (29/11/2000) BUIG XLIV-12 Cambio intestazione quota (20/04/2001) BUIG XLV-5 Trasferimento quota e nomina r.u. (15/11/2002) BUIG XLVI-12 Cambio intestazione quota (05/06/2003) BUIG XLVII-7 Cambio intestazione quota (16/07/2003) BUIG XLVII-8 Cambio intestazione quota (12/02/2004) BUIG XLVIII-3 Adeguamento programma lavori (31/07/2007) BUIG LI-8 Trasferimento quota (09/02/2010) BUIG LIV-3 Proroga (30/06/2011) BUIG LV-7 Trasferimento quota (23/09/2011) BUIG LV-10 Trasferimento quota (06/02/2013) BUIG LVII-2 Trasferimento quota (18/11/2013) BUIG LVII-11 Rimodulazione tempi programma lavori (16/05/2018) BUIG LXII-5 Cambio intestazione quota (29/03/2022) BUIG LXVI-3

PERIODI DI VIGENZA

Periodo	Data decreto	Provvedimento	Inizio	Fine	Anni	Note
1° periodo	19/11/1999	Unificazione	19/11/1999	14/07/2013	14	La concessione GORGOGLIONE deriva dall'unificazione di 3 preesistenti concessioni.
1ª proroga	30/06/2011	Proroga	14/07/2013	14/07/2023	10	

Presentata, in data 2 luglio 2021, istanza di proroga pubblicata nel BUIG Anno LXV - N. 7

Concessione di coltivazione

GRECCHIA

Id	Titolari	Conferimento	Regione	Area	Provvedimenti
703	CH4 LIZZANO (100%)	12/10/1936	Emilia Romagna	0,16	Conferimento (12/10/1936) BUIG - Trasferimento (24/01/1953) BUIG - Assoggettamento L. 6/57 (01/08/1959) BUIG III-11 Riassoggettamento R.D. 1443/27 (24/05/1963) BUIG VII-9 Rinnovo (30/01/1967) BUIG XI-4 Trasferimento (18/03/1976) BUIG XX-6 Rinnovo (21/09/1987) BUIG XXXI-11 Rettifica (20/06/1989) BUIG XXXIII-7 Riassoggettamento L. 6/57 (20/08/1998) BUIG XLII-9 Proroga (03/12/2008) BUIG LIII-1 Cambio intestazione (30/03/2015) BUIG LIX-3

Presentata istanza di unificazione con la concessione «POZZA» pubblicata nel BUIG Anno LXII - N. 3.

Presentata, in data 23 novembre 2017, istanza di variazione dell'area del titolo pubblicata nel BUIG Anno LXII - N. 3

PERIODI DI VIGENZA

Periodo	Data decreto	Provvedimento	Inizio	Fine	Anni	Note
1° periodo	12/10/1936	Conferimento	12/10/1936	12/10/1966	30	
1ª proroga	30/01/1967	Proroga	12/10/1966	12/10/1986	20	
2ª proroga	21/09/1987	Rinnovo	12/10/1986	12/10/2006	20	
3ª proroga	03/12/2008	Proroga	12/10/2006	12/10/2011	5	

Presentata, in data 22 agosto 2014, istanza di proroga pubblicata nel BUIG Anno LXI - N. 11

Presentata, in data 6 marzo 2018, istanza di proroga pubblicata nel BUIG Anno LXII - N. 3

Concessione di coltivazione

IL SALICE

Id	Titolari	Conferimento	Regione	Area	Provvedimenti
846	GAS PLUS ITALIANA (100%)	27/03/1988	Basilicata	15,73	Conferimento (28/07/1988) BUIG XXXIII-1 Trasferimento quota (02/07/1990) BUIG XXXV-2 Trasferimento quota (12/11/1993) BUIG XXXVII-12 Approvazione nuovo programma di esplorazione (11/04/1995) BUIG XXXIX-5 Cambio intestazione quota (09/05/1996) BUIG XL-6 Cambio intestazione quota (14/06/1996) BUIG XL-7 Trasferimento quota (14/06/1996) BUIG XL-7 Assunzione quote (07/12/1999) BUIG XLIV-1 Cambio intestazione quota (12/02/2004) BUIG XLVIII-3 Cambio intestazione (20/07/2004) BUIG XLVIII-8 Cambio intestazione quota (01/03/2013) BUIG LVII-3 Accettazione rinuncia parziale e riduzione area (04/12/2019) BUIG LXIII-12

PERIODI DI VIGENZA

Periodo	Data decreto	Provvedimento	Inizio	Fine	Anni	Note
1° periodo	28/07/1988	Conferimento	27/03/1988	27/03/2018	30	

Presentata, in data 29 marzo 2016, istanza di proroga pubblicata nel BUIG Anno LX - N. 3

Concessione di coltivazione

LUCERA

Id	Titolari	Conferimento	Regione	Area	Provvedimenti
885	GAS PLUS ITALIANA (81,6% r.u.) CANOEL ITALIA (13,6%) ENERGEAN ITALY (4,8%)	01/01/1995	Puglia	54,07	Unificazione (30/12/1994) BUIG XXXIX-1 Modifica programma lavori (24/01/1996) BUIG XL-2 Cambio intestazione quota (09/05/1996) BUIG XL-6 Cambio intestazione quota (14/06/1996) BUIG XL-7 Trasferimento quota (14/06/1996) BUIG XL-7 Modifica programma sviluppo (12/03/1997) BUIG XLI-4 Trasferimento quota (05/04/2002) BUIG XLVI-12 Cambio intestazione quota (12/02/2004) BUIG XLVIII-3 Intestazione quota (12/02/2004) BUIG XLVIII-3 Cambio intestazione (20/07/2004) BUIG XLVIII-8 Trasferimento quota (30/06/2005) BUIG XLIX-7 Cambio intestazione quota (16/04/2008) BUIG LII-5 Proroga (15/05/2008) BUIG LII-6 Cambio intestazione quota (01/03/2013) BUIG LVII-3 Trasferimento quota (28/06/2013) BUIG LVII-6 Trasferimento quote (01/08/2018) BUIG LXII-7 Accettazione rinuncia parziale e riduzione area (04/12/2019) BUIG LXIII-12 Cambio intestazione quote (19/03/2021) BUIG LXV-3

PERIODI DI VIGENZA

Periodo	Data decreto	Provvedimento	Inizio	Fine	Anni	Note
1° periodo	30/12/1994	Unificazione	01/01/1995	31/07/2007	12	La concessione LUCERA deriva dall'unificazione di 4 preesistenti concessioni. La scadenza corrisponde a quella dell'originaria concessione REGGENTE, prima in scadenza tra le 4 concessioni originarie.
1ª proroga	15/05/2008	Proroga	31/07/2007	31/07/2017	10	

Presentata, in data 1 settembre 2015, istanza di proroga pubblicata nel BUIG Anno LIX - N. 9

Presentata, in data 30 luglio 2020, istanza di proroga pubblicata nel BUIG Anno LXIV - N. 8

Concessione di coltivazione

MACERATA

Id	Titolari	Conferimento	Regione	Area	Provvedimenti
829	GAS PLUS ITALIANA (100%)	12/08/1984	Marche	2,50	Conferimento (22/04/1985) BUIG XXIX-10 Trasferimento (29/06/1990) BUIG XXXIV-12 Approvazione nuovo programma di esplorazione (15/06/1995) BUIG XXXIX-7 Modifica programma lavori (08/05/1996) BUIG XL-6 Cambio intestazione (09/05/1996) BUIG XL-6 Cambio intestazione (09/05/1996) BUIG XL-6 Cambio intestazione quota (12/02/2004) BUIG XLVIII-3 Cambio intestazione (20/07/2004) BUIG XLVIII-8 Cambio intestazione quota (01/03/2013) BUIG LVII-3 Accettazione rinuncia parziale e riduzione area (23/12/2019) BUIG LXIII-12

PERIODI DI VIGENZA

Periodo	Data decreto	Provvedimento	Inizio	Fine	Anni	Note
1° periodo	22/04/1985	Conferimento	12/08/1984	12/08/2014	30	

Presentata, in data 17 settembre 2012, istanza di proroga pubblicata nel BUIG Anno LVI - N. 9

Presentata, in data 4 agosto 2022, istanza di proroga pubblicata nel BUIG Anno LXVI - N. 8

Concessione di coltivazione

MAFALDA

Id	Titolari	Conferimento	Regione	Area	Provvedimenti
828	GAS PLUS ITALIANA (60% r.u.) ENERGEAN ITALY (40%)	03/12/1984	Molise	43,42	Conferimento (07/03/1985) BUIG XXIX-7 Cambio intestazione quota (04/08/1993) BUIG XXXVII-10 Ampliamento (17/06/1994) BUIG XXXVIII-7 Cambio intestazione quota (09/05/1996) BUIG XL-6 Cambio intestazione quota (23/11/1998) BUIG XLII-12 Cambio intestazione quota (15/09/1999) BUIG XLIII-10 Intestazione quota (12/02/2004) BUIG XLVIII-3 Cambio intestazione quota (12/02/2004) BUIG XLVIII-3 Cambio intestazione quota (20/07/2004) BUIG XLVIII-8 Cambio intestazione quota (01/03/2013) BUIG LVII-3 Trasferimento quote (01/08/2018) BUIG LXII-7 Proroga e ripermetrazione (30/07/2019) BUIG LXIII-7 Accettazione rinuncia parziale e riduzione area (20/12/2019) BUIG LXIII-12 Cambio intestazione quote (19/03/2021) BUIG LXV-3

Presentata, in data 12 gennaio 2021, istanza di variazione del programma lavori pubblicata nel BUIG Anno LXV - N. 1

PERIODI DI VIGENZA

Periodo	Data decreto	Provvedimento	Inizio	Fine	Anni	Note
1° periodo	07/03/1985	Conferimento	03/12/1984	03/12/2014	30	
1ª proroga	30/07/2019	Proroga e riduzione	03/12/2014	03/12/2024	10	

Presentata, in data 23 dicembre 2021, istanza di proroga pubblicata nel BUIG Anno LXVI - N. 1

Concessione di coltivazione

MASSERIA GROTTAVECCHIA

Id	Titolari	Conferimento	Regione	Area	Provvedimenti
849	CANOEL ITALIA (20% r.u.) GAS PLUS ITALIANA (58,25%) ENERGEAN ITALY (13,75%) IRMINIO (8%)	06/09/1988	Molise Puglia	2,60	Conferimento (06/09/1988) BUIG XXXIII-8 Trasferimento quota (24/05/1990) BUIG XXXV-2 Trasferimento quota (24/05/1990) BUIG XXXV-2 Trasferimento quota (11/04/1991) BUIG XXXVI-5 Cambio intestazione quota (12/05/1992) BUIG XXXVI-11 Trasferimento quota (02/09/1993) BUIG XXXVII-10 Cambio intestazione quota (02/09/1993) BUIG XXXVII-10 Cambio intestazione quota (09/05/1996) BUIG XL-6 Trasferimento quota e nomina r.u. (14/06/1996) BUIG XL-7 Cambio intestazione quota (14/06/1996) BUIG XL-7 Cambio intestazione quota (20/03/2000) BUIG XLIV-4 Cambio intestazione quota (20/04/2001) BUIG XLV-5 Trasferimento quota (18/09/2001) BUIG XLV-10 Trasferimento quota (05/04/2002) BUIG XLVI-12 Cambio intestazione quota (12/02/2004) BUIG XLVIII-3 Intestazione quota (12/02/2004) BUIG XLVIII-3 Cambio intestazione quota (20/07/2004) BUIG XLVIII-8 Trasferimento quota (08/10/2004) BUIG XLVIII-11 Trasferimento quota (30/06/2005) BUIG XLIX-7 Cambio intestazione quota (16/04/2008) BUIG LII-5 Cambio intestazione quota (01/03/2013) BUIG LVII-3 Trasferimento quota (28/06/2013) BUIG LVII-6 Cambio intestazione quota (18/09/2014) BUIG LVIII-9 Trasferimento quote (01/08/2018) BUIG LXII-7 Accettazione rinuncia parziale e riduzione area (20/12/2019) BUIG LXIII-12 Cambio intestazione quote (19/03/2021) BUIG LXV-3

Presentata, in data 18 dicembre 2015, istanza di variazione del programma lavori pubblicata nel BUIG Anno LX - N. 6

PERIODI DI VIGENZA

Periodo	Data decreto	Provvedimento	Inizio	Fine	Anni	Note
1° periodo	06/09/1988	Conferimento	06/09/1988	06/09/2018	30	

Presentata, in data 28 luglio 2016, istanza di proroga pubblicata nel BUIG Anno LX - N. 4

Concessione di coltivazione

MASSERIA MONACO

Id	Titolari	Conferimento	Regione	Area	Provvedimenti
836	ENERGEAN ITALY (50% r.u.) ENI (50%)	08/07/1986	Basilicata	35,93	Conferimento (08/07/1986) BUIG XXX-8 Trasferimento quota e nomina r.u. (08/08/1991) BUIG XXXVI-6 Cambio intestazione quota (12/05/1992) BUIG XXXVI-11 Cambio intestazione quota (02/09/1993) BUIG XXXVII-10 Trasferimento quota e nomina r.u. (02/09/1993) BUIG XXXVII-10 Integrazione nuovo programma di esplorazione (01/12/1994) BUIG XXXIX-1 Cambio intestazione quota (13/02/1998) BUIG XLII-3 Intestazione quota (12/02/2004) BUIG XLVIII-3 Trasferimento quote (01/08/2018) BUIG LXII-7 Cambio intestazione quote (19/03/2021) BUIG LXV-3

PERIODI DI VIGENZA

Periodo	Data decreto	Provvedimento	Inizio	Fine	Anni	Note
1° periodo	08/07/1986	Conferimento	08/07/1986	08/07/2016	30	

Presentata, in data 21 luglio 2014, istanza di proroga pubblicata nel BUIG Anno LVIII - N. 7

Concessione di coltivazione

MASSERIA VERTICCHIO

Id	Titolari	Conferimento	Regione	Area	Provvedimenti
819	ENI (100%)	01/07/1982	Molise	28,90	Unificazione (01/07/1982) BUIG XXVI-11 Approvazione ampliamento programma lavori (07/08/1985) BUIG XXIX-9 Approvazione nuovo programma di sviluppo e ricerca (03/06/1994) BUIG XXXVIII-7 Proroga (03/06/1994) BUIG XXXVIII-7 Modifica programma sviluppo (28/11/1996) BUIG XL-12 Cambio intestazione (13/02/1998) BUIG XLII-3 Proroga (01/10/2008) BUIG LII-11 Trasferimento (09/02/2010) BUIG LIV-3 Cambio intestazione (21/11/2016) BUIG LX-11 Approvazione nuovo programma lavori (11/01/2018) BUIG LXII-1 Proroga e ripermetrazione (11/01/2018) BUIG LXII-1 Proroga (30/07/2019) BUIG LXIII-7

PERIODI DI VIGENZA

Periodo	Data decreto	Provvedimento	Inizio	Fine	Anni	Note
1° periodo	01/07/1982	Unificazione	01/07/1982	10/02/1994	12	La concessione MASSERIA VERTICCHIO deriva dall'unificazione di 2 preesistenti concessioni. La scadenza corrisponde a quella dell'originaria concessione MASSERIA VERTICCHIO.
1ª proroga	03/06/1994	Proroga	10/02/1994	10/02/2004	10	
2ª proroga	01/10/2008	Proroga	10/02/2004	10/02/2014	10	
3ª proroga	11/01/2018	Proroga e riduzione	10/02/2014	10/02/2019	5	
4ª proroga	30/07/2019	Proroga	10/02/2019	10/02/2024	5	

Presentata, in data 8 febbraio 2022, istanza di proroga pubblicata nel BUIG Anno LXVI - N. 2

Concessione di coltivazione

MASSERIA VIORANO

Id	Titolari	Conferimento	Regione	Area	Provvedimenti
874	PENGAS ITALIANA (100%)	10/10/1989	Basilicata	2,60	Conferimento (16/07/1993) BUIG XXXVII-9 Trasferimento (12/11/1993) BUIG XXXVII-12 Cambio intestazione quota (09/05/1996) BUIG XL-6 Cambio intestazione quota (22/01/1997) BUIG XLI-3 Assunzione quota (23/01/1998) BUIG XLII-2 Trasferimento quota (23/01/1998) BUIG XLII-2 Trasferimento quote (10/01/2000) BUIG XLIV-2 Trasferimento (30/04/2002) BUIG XLVI-6 Trasferimento (20/03/2003) BUIG XLVII-4 Intestazione (25/10/2006) BUIG L-11 Trasferimento quote (09/10/2014) BUIG LVIII-10 Approvazione nuovo programma lavori (08/04/2015) BUIG LIX-4 Accettazione rinuncia parziale e riduzione area (18/12/2019) BUIG LXIII-12

Presentata, in data 23 marzo 2017, istanza di variazione del programma lavori pubblicata nel BUIG Anno LXI - N. 3

PERIODI DI VIGENZA

Periodo	Data decreto	Provvedimento	Inizio	Fine	Anni	Note
1° periodo	16/07/1993	Conferimento	10/10/1989	10/10/2019	30	

Presentata, in data 27 novembre 2017, istanza di proroga pubblicata nel BUIG Anno LXI - N. 11

Concessione di coltivazione

MASSIGNANO

Id	Titolari	Conferimento	Regione	Area	Provvedimenti
877	ENERGEAN ITALY (50% r.u.) GAS PLUS ITALIANA (50%)	06/12/1992	Marche	85,96	Conferimento (20/07/1993) BUIG XXXVII-10 Rettifica (04/03/1994) BUIG XXXVIII-4 Cambio intestazione quota (09/05/1996) BUIG XL-6 Cambio intestazione quota (23/11/1998) BUIG XLII-12 Cambio intestazione quota (15/09/1999) BUIG XLIII-10 Cambio intestazione quota (20/03/2000) BUIG XLIV-4 Cambio intestazione quota (20/04/2001) BUIG XLV-5 Trasferimento quota (18/09/2001) BUIG XLV-10 Intestazione quota (12/02/2004) BUIG XLVIII-3 Cambio intestazione quota (12/02/2004) BUIG XLVIII-3 Cambio intestazione quota (20/07/2004) BUIG XLVIII-8 Cambio intestazione quota (01/03/2013) BUIG LVII-3 Trasferimento quote (01/08/2018) BUIG LXII-7 Cambio intestazione quote (19/03/2021) BUIG LXV-3

PERIODI DI VIGENZA

Periodo	Data decreto	Provvedimento	Inizio	Fine	Anni	Note
1° periodo	20/07/1993	Conferimento	06/12/1992	06/12/2022	30	

Presentata, in data 21 dicembre 2020, istanza di proroga pubblicata nel BUIG Anno LXIV - N. 12

Concessione di coltivazione

MEZZOCOLLE

Id	Titolari	Conferimento	Regione	Area	Provvedimenti
936	SOCIETÀ PADANA ENERGIA (100%)	17/07/2006	Emilia Romagna	103,10	Conferimento (07/09/2011) BUIG LV-10 Accettazione rinuncia parziale e riduzione area (16/12/2019) BUIG LXIII-12 Trasferimento titolarità (08/02/2021) BUIG LXV-2

PERIODI DI VIGENZA

Periodo	Data decreto	Provvedimento	Inizio	Fine	Anni	Note
1° periodo	07/09/2011	Conferimento	17/07/2006	17/07/2026	20	

Concessione di coltivazione

MIGLIANICO

Id	Titolari	Conferimento	Regione	Area	Provvedimenti
930	ENI (100%)	19/04/2002	Abruzzo	16,60	Conferimento (19/04/2002) BUIG XLVI-5 Modifica programma lavori (06/07/2005) BUIG XLIX-8 Trasferimento (09/02/2010) BUIG LIV-3 Cambio intestazione (21/11/2016) BUIG LX-11 Accettazione rinuncia parziale e riduzione area (01/03/2021) BUIG LXV-3

PERIODI DI VIGENZA

Periodo	Data decreto	Provvedimento	Inizio	Fine	Anni	Note
1° periodo	19/04/2002	Conferimento	19/04/2002	19/04/2022	20	

Presentata, in data 16 aprile 2020, istanza di proroga pubblicata nel BUIG Anno LXIV - N. 4

Concessione di coltivazione

MIRANDOLA

Id	Titolari	Conferimento	Regione	Area	Provvedimenti
915	SOCIETÀ PADANA ENERGIA (100%)	01/01/1997	Emilia Romagna Lombardia	60,86	Attribuzione (15/06/1998) BUIG XLII-6 Trasferimento (09/02/2010) BUIG LIV-3 Accettazione rinuncia parziale e riduzione area (20/12/2019) BUIG LXIII-12 Trasferimento titolarità (08/02/2021) BUIG LXV-2

PERIODI DI VIGENZA

Periodo	Data decreto	Provvedimento	Inizio	Fine	Anni	Note
1° periodo	15/06/1998	Attribuzione	01/01/1997	01/01/2017	20	

Presentata, in data 9 gennaio 2015, istanza di proroga pubblicata nel BUIG Anno LIX - N. 1

Concessione di coltivazione
MISANO ADRIATICO

Id	Titolari	Conferimento	Regione	Area	Provvedimenti
858	CANOEL ITALIA (100%)	20/06/1990	Emilia Romagna Marche	2,48	Conferimento (20/06/1990) BUIG XXXV-2 Cambio intestazione quota (09/05/1996) BUIG XL-6 Cambio intestazione quota (14/06/1996) BUIG XL-7 Trasferimento quota e nomina r.u. (14/06/1996) BUIG XL-7 Nomina r.u. (07/02/2001) BUIG XLV-3 Trasferimento quota (07/02/2001) BUIG XLV-3 Trasferimento quota (07/02/2001) BUIG XLV-3 Trasferimento quota (05/04/2002) BUIG XLVI-12 Trasferimento quota (26/06/2003) BUIG XLVII-10 Trasferimento quota (10/11/2003) BUIG XLVII-12 Trasferimento quota (02/03/2005) BUIG XLIX-4 Trasferimento (30/06/2005) BUIG XLIX-7 Intestazione (16/04/2008) BUIG LII-5 Trasferimento quota (28/06/2013) BUIG LVII-6 Accettazione rinuncia parziale e riduzione area (20/12/2019) BUIG LXIII-12

PERIODI DI VIGENZA

Periodo	Data decreto	Provvedimento	Inizio	Fine	Anni	Note
1° periodo	20/06/1990	Conferimento	20/06/1990	20/06/2020	30	

Presentata, in data 14 giugno 2018, istanza di proroga pubblicata nel BUIG Anno LXII - N. 6

Concessione di coltivazione
MOLINAZZO

Id	Titolari	Conferimento	Regione	Area	Provvedimenti
718	LAZZI GAS (100%)	05/12/1979	Emilia Romagna	2,22	Conferimento (05/12/1979) BUIG XXIV-1 Rinnovo (01/10/1990) BUIG XXXIV-11 Cambio intestazione (01/04/1994) BUIG XXXVIII-5 Riassoggettamento L. 6/57 (20/08/1998) BUIG XLII-9 Proroga (03/06/2003) BUIG XLVII-7 Proroga (24/06/2008) BUIG LII-7 Proroga (07/08/2012) BUIG LVI-9

PERIODI DI VIGENZA

Periodo	Data decreto	Provvedimento	Inizio	Fine	Anni	Note
1° periodo	05/12/1979	Conferimento	05/12/1979	05/12/1989	10	
1ª proroga	01/10/1990	Rinnovo	06/12/1989	06/12/1999	10	
2ª proroga	03/06/2003	Proroga	06/12/1999	06/12/2004	5	
3ª proroga	24/06/2008	Proroga	06/12/2004	05/12/2009	5	
4ª proroga	07/08/2012	Proroga	05/12/2009	05/12/2014	5	

Presentata, in data 15 dicembre 2014, istanza di proroga pubblicata nel BUIG Anno LIX - N. 3

Presentata, in data 6 dicembre 2017, istanza di proroga pubblicata nel BUIG Anno LXII - N. 4

Concessione di coltivazione

MONTE CANTIERE

Id	Titolari	Conferimento	Regione	Area	Provvedimenti
845	AIMAG (100%)	13/07/1988	Emilia Romagna	11,76	Conferimento (13/07/1988) BUIG XXXII-8 Cambio intestazione (22/12/2020) BUIG LXV-1 Accettazione rinuncia parziale e riduzione area (19/05/2021) BUIG LXV-5

PERIODI DI VIGENZA

Periodo	Data decreto	Provvedimento	Inizio	Fine	Anni	Note
1° periodo	13/07/1988	Conferimento	13/07/1988	13/07/2018	30	

Presentata, in data 11 luglio 2016, istanza di proroga pubblicata nel BUIG Anno LXI - N. 10

Concessione di coltivazione

MONTE MORRONE

Id	Titolari	Conferimento	Regione	Area	Provvedimenti
808	GAS PLUS ITALIANA (100%)	01/09/1977	Basilicata	17,42	Conferimento (01/09/1977) BUIG XXI-11 Cambio intestazione (09/05/1996) BUIG XL-6 Cambio intestazione (09/05/1996) BUIG XL-6 Cambio intestazione (12/02/2004) BUIG XLVIII-3 Cambio intestazione (20/07/2004) BUIG XLVIII-8 Cambio intestazione quota (01/03/2013) BUIG LVII-3 Proroga (08/02/2017) BUIG LXI-2 Accettazione rinuncia parziale e riduzione area (19/12/2019) BUIG LXIII-12

PERIODI DI VIGENZA

Periodo	Data decreto	Provvedimento	Inizio	Fine	Anni	Note
1° periodo	01/09/1977	Conferimento	01/09/1977	01/09/2007	30	
1ª proroga	08/02/2017	Proroga	01/09/2007	01/09/2017	10	

Presentata, in data 7 settembre 2015, istanza di proroga pubblicata nel BUIG Anno LIX - N. 9

Presentata, in data 31 agosto 2020, istanza di proroga pubblicata nel BUIG Anno LXIV - N. 8

Concessione di coltivazione

MONTE URANO

Id	Titolari	Conferimento	Regione	Area	Provvedimenti
867	ENERGEAN ITALY (40% r.u.) ENI (60%)	26/10/1989	Marche	37,35	Conferimento (30/03/1992) BUIG XXXVI-10 Cambio intestazione quota (04/08/1993) BUIG XXXVII-10 Cambio intestazione quota (02/09/1993) BUIG XXXVII-10 Trasferimento quota e nomina r.u. (02/09/1993) BUIG XXXVII-10 Modifica programma lavori (05/07/1994) BUIG XXXVIII-8 Cambio intestazione quota (13/02/1998) BUIG XLII-3 Cambio intestazione quota (23/11/1998) BUIG XLII-12 Cambio intestazione quota (15/09/1999) BUIG XLIII-10 Intestazione quota (12/02/2004) BUIG XLVIII-3 Riduzione area (17/04/2009) BUIG LIII-5 Trasferimento quota (09/02/2010) BUIG LIV-3 Cambio intestazione (21/11/2016) BUIG LX-11 Trasferimento quote (01/08/2018) BUIG LXII-7 Cambio intestazione quote (19/03/2021) BUIG LXV-3

PERIODI DI VIGENZA

Periodo	Data decreto	Provvedimento	Inizio	Fine	Anni	Note
1° periodo	30/03/1992	Conferimento	26/10/1989	26/10/2019	30	

Presentata, in data 2 novembre 2017, istanza di proroga pubblicata nel BUIG Anno LXI - N. 11

Concessione di coltivazione

MONTE VERDESE

Id	Titolari	Conferimento	Regione	Area	Provvedimenti
870	ROCKHOPPER CIVITA (60% r.u.) GAS PLUS ITALIANA (30%) PETROREP ITALIANA (10%)	28/06/1992	Basilicata	5,21	Conferimento (18/01/1993) BUIG XXXVII-4 Cambio intestazione quota (09/05/1996) BUIG XL-6 Cambio intestazione quota (14/06/1996) BUIG XL-7 Trasferimento quota e nomina r.u. (14/06/1996) BUIG XL-7 Trasferimento quota (05/04/2002) BUIG XLVI-12 Cambio intestazione quota (12/02/2004) BUIG XLVIII-3 Cambio intestazione quota (20/07/2004) BUIG XLVIII-8 Trasferimento quota (30/06/2005) BUIG XLIX-7 Cambio intestazione quota (16/04/2008) BUIG LII-5 Cambio intestazione quota (01/03/2013) BUIG LVII-3 Modifica denominazione sociale (23/02/2015) BUIG LIX-2 Accettazione rinuncia parziale e riduzione area (18/12/2019) BUIG LXIII-12 Accettazione rinuncia parziale e riduzione area (05/05/2021) BUIG LXV-5 Trasferimento quote (02/05/2022) BUIG LXVI-5

Presentata, in data 10 giugno 2016, istanza di rinuncia pubblicata nel BUIG Anno LX - N. 6

PERIODI DI VIGENZA

Periodo	Data decreto	Provvedimento	Inizio	Fine	Anni	Note
1° periodo	18/01/1993	Conferimento	28/06/1992	28/06/2022	30	

Concessione di coltivazione

MONTEARDONE

Id	Titolari	Conferimento	Regione	Area	Provvedimenti
878	GAS PLUS ITALIANA (67% r.u.) IRMINIO (26%) PETROREP ITALIANA (7%)	06/08/1993	Emilia Romagna	9,75	Conferimento (06/08/1993) BUIG XXXVII-10 Modifica programma lavori (24/01/1994) BUIG XXXVIII-2 Cambio intestazione quota (09/05/1996) BUIG XL-6 Cambio intestazione quota (09/05/1996) BUIG XL-6 Cambio intestazione quota (14/06/1996) BUIG XL-7 Trasferimento quota e nomina r.u. (14/06/1996) BUIG XL-7 Trasferimento quota (05/04/2002) BUIG XLVI-12 Nomina r.u. (30/07/2002) BUIG XLVI-10 Trasferimento quota (10/11/2003) BUIG XLVII-12 Cambio intestazione quota (12/02/2004) BUIG XLVIII-3 Cambio intestazione quota (20/07/2004) BUIG XLVIII-8 Trasferimento quota (30/06/2005) BUIG XLIX-7 Cambio intestazione quota (16/04/2008) BUIG LII-5 Cambio intestazione quota (01/03/2013) BUIG LVII-3 Cambio intestazione quota (18/09/2014) BUIG LVIII-9 Modifica denominazione sociale (23/02/2015) BUIG LIX-2 Trasferimento quota (25/10/2016) BUIG LX-10 Accettazione rinuncia parziale e riduzione area (18/12/2019) BUIG LXIII-12

PERIODI DI VIGENZA

Periodo	Data decreto	Provvedimento	Inizio	Fine	Anni	Note
1° periodo	06/08/1993	Conferimento	06/08/1993	06/08/2023	30	

Presentata, in data 2 agosto 2021, istanza di proroga pubblicata nel BUIG Anno LXV - N. 8

Concessione di coltivazione

MONTEGRANARO

Id	Titolari	Conferimento	Regione	Area	Provvedimenti
875	GAS PLUS ITALIANA (25% r.u.) ENERGEAN ITALY (50%) ENI (25%)	09/11/1992	Marche	32,33	Conferimento (20/07/1993) BUIG XXXVII-9 Cambio intestazione quota (13/02/1998) BUIG XLII-3 Cambio intestazione quota (23/11/1998) BUIG XLII-12 Cambio intestazione quota (15/09/1999) BUIG XLIII-10 Cambio intestazione quota (20/03/2000) BUIG XLIV-4 Cambio intestazione quota (20/04/2001) BUIG XLV-5 Trasferimento quota (18/09/2001) BUIG XLV-10 Cambio intestazione quota (12/02/2004) BUIG XLVIII-3 Intestazione quota (12/02/2004) BUIG XLVIII-3 Cambio intestazione (20/07/2004) BUIG XLVIII-8 Trasferimento quota (09/02/2010) BUIG LIV-3 Cambio intestazione quota (01/03/2013) BUIG LVII-3 Cambio intestazione (21/11/2016) BUIG LX-11 Trasferimento quote (01/08/2018) BUIG LXII-7 Accettazione rinuncia parziale e riduzione area (20/12/2019) BUIG LXIII-12 Cambio intestazione quote (19/03/2021) BUIG LXV-3

PERIODI DI VIGENZA

Periodo	Data decreto	Provvedimento	Inizio	Fine	Anni	Note
1° periodo	20/07/1993	Conferimento	09/11/1992	09/11/2022	30	

Presentata, in data 6 novembre 2020, istanza di proroga pubblicata nel BUIG Anno LXIV - N. 11

Concessione di coltivazione

MONTIGNANO

Id	Titolari	Conferimento	Regione	Area	Provvedimenti
839	ENERGEAN ITALY (50% r.u.) GAS PLUS ITALIANA (50%)	17/07/1986	Marche	93,48	Conferimento (15/04/1987) BUIG XXXI-11 Sostituzione art. 2 D.M. 15/4/87 (21/03/1989) BUIG XXXIII-8 Trasferimento quota e nomina r.u. (21/03/1989) BUIG XXXIII-8 Trasferimento quota e nomina r.u. (10/10/1990) BUIG XXXV-5 Cambio intestazione quota (04/08/1993) BUIG XXXVII-10 Cambio intestazione quota (09/05/1996) BUIG XL-6 Modifica programma lavori (13/05/1997) BUIG XLI-6 Cambio intestazione quota (23/11/1998) BUIG XLII-12 Cambio intestazione quota (15/09/1999) BUIG XLIII-10 Cambio intestazione quota (12/02/2004) BUIG XLVIII-3 Cambio intestazione quota (12/02/2004) BUIG XLVIII-3 Cambio intestazione quota (20/07/2004) BUIG XLVIII-8 Cambio intestazione quota (01/03/2013) BUIG LVII-3 Trasferimento quote (01/08/2018) BUIG LXII-7 Cambio intestazione quote (19/03/2021) BUIG LXV-3

PERIODI DI VIGENZA

Periodo	Data decreto	Provvedimento	Inizio	Fine	Anni	Note
1° periodo	15/04/1987	Conferimento	17/07/1986	17/07/2016	30	

Presentata, in data 30 luglio 2014, istanza di proroga pubblicata nel BUIG Anno LVIII - N. 8

Concessione di coltivazione

PIETRAMALA

Id	Titolari	Conferimento	Regione	Area	Provvedimenti
926	SIM (100%)	04/08/1999	Emilia Romagna Toscana	27,16	Assoggettamento L. 6/57 (20/08/1998) BUIG XVII-9 Unificazione (04/08/1999) BUIG XLIII-9 Proroga (21/11/2016) BUIG LX-11

PERIODI DI VIGENZA

Periodo	Data decreto	Provvedimento	Inizio	Fine	Anni	Note
1° periodo	04/08/1999	Unificazione	04/08/1999	15/01/2006	7	La concessione PIETRAMALA deriva dall'unificazione di 2 preesistenti concessioni. La scadenza corrisponde a quella dell'originaria concessione CASTEL DELL'ALPI.
1ª proroga	21/11/2016	Proroga	15/01/2006	14/01/2011	5	

Presentata, in data 18 novembre 2010, istanza di proroga pubblicata nel BUIG Anno LV - N. 2

Presentata, in data 4 gennaio 2016, istanza di proroga pubblicata nel BUIG Anno LX - N. 10

Presentata, in data 22 marzo 2021, istanza di proroga pubblicata nel BUIG Anno LXV - N. 9

Concessione di coltivazione

PIGAZZANO

Id	Titolari	Conferimento	Regione	Area	Provvedimenti
837	GAS PLUS ITALIANA (100%)	24/05/1984	Emilia Romagna	21,93	Conferimento (02/07/1986) BUIG XXX-11 Trasferimento (20/12/1992) BUIG XXXVII-12 Cambio intestazione (09/05/1996) BUIG XL-6 Cambio intestazione (09/05/1996) BUIG XL-6 Cambio intestazione (12/02/2004) BUIG XLVIII-3 Cambio intestazione (20/07/2004) BUIG XLVIII-8 Cambio intestazione quota (01/03/2013) BUIG LVII-3 Accettazione rinuncia parziale e riduzione area (18/12/2019) BUIG LXIII-12

PERIODI DI VIGENZA

Periodo	Data decreto	Provvedimento	Inizio	Fine	Anni	Note
1° periodo	02/07/1986	Conferimento	24/05/1984	24/05/2014	30	

Presentata, in data 31 maggio 2012, istanza di proroga pubblicata nel BUIG Anno LVI - N. 9

Presentata, in data 24 maggio 2022, istanza di proroga pubblicata nel BUIG Anno LXVI - N. 5

Concessione di coltivazione

POGGIO CASTIONE

Id	Titolari	Conferimento	Regione	Area	Provvedimenti
749	SOCOPLUS (100%)	22/01/1962	Emilia Romagna	1,15	Conferimento (22/01/1962) BUIG VI-4 Trasferimento quota (03/04/1971) BUIG XV-7 Cambio intestazione (16/12/1985) BUIG XXX-1 Proroga (09/09/1993) BUIG XXXVII-10 Proroga (27/11/2003) BUIG XLVIII-1 Trasferimento (17/04/2007) BUIG LI-5

PERIODI DI VIGENZA

Periodo	Data decreto	Provvedimento	Inizio	Fine	Anni	Note
1° periodo	22/01/1962	Conferimento	22/01/1962	22/01/1982	20	
1ª proroga	09/09/1993	Proroga	22/01/1992	22/01/2002	10	
2ª proroga	27/11/2003	Proroga	22/01/2002	22/01/2012	10	

Presentata, in data 7 novembre 2011, istanza di proroga pubblicata nel BUIG Anno LVIII - N. 4

Presentata, in data 27 gennaio 2015, istanza di proroga pubblicata nel BUIG Anno LIX - N. 1

Presentata, in data 24 gennaio 2020, istanza di proroga pubblicata nel BUIG Anno LXIV - N. 1

Concessione di coltivazione

POLICORO

Id	Titolari	Conferimento	Regione	Area	Provvedimenti
859	GAS PLUS ITALIANA (100%)	30/09/1990	Basilicata Calabria	67,52	Conferimento (30/09/1990) BUIG XXXV-2 Cambio intestazione (09/05/1996) BUIG XL-6 Cambio intestazione (09/05/1996) BUIG XL-6 Cambio intestazione (12/02/2004) BUIG XLVIII-3 Cambio intestazione (20/07/2004) BUIG XLVIII-8 Cambio intestazione quota (01/03/2013) BUIG LVII-3 Accettazione rinuncia parziale e riduzione area (19/12/2019) BUIG LXIII-12

PERIODI DI VIGENZA

Periodo	Data decreto	Provvedimento	Inizio	Fine	Anni	Note
1° periodo	30/09/1990	Conferimento	30/09/1990	30/09/2020	30	

Presentata, in data 1 ottobre 2018, istanza di proroga pubblicata nel BUIG Anno LXII - N. 10

Concessione di coltivazione

POMPOSA

Id	Titolari	Conferimento	Regione	Area	Provvedimenti
888	SOCIETÀ PADANA ENERGIA (100%)	01/01/1997	Emilia Romagna	29,25	Attribuzione (18/09/1997) BUIG XLI-10 Trasferimento (09/02/2010) BUIG LIV-3 Accettazione rinuncia parziale e riduzione area (23/12/2019) BUIG LXIII-12 Trasferimento titolarità (08/02/2021) BUIG LXV-2

PERIODI DI VIGENZA

Periodo	Data decreto	Provvedimento	Inizio	Fine	Anni	Note
1° periodo	18/09/1997	Attribuzione	01/01/1997	01/01/2017	20	

Presentata, in data 8 gennaio 2015, istanza di proroga pubblicata nel BUIG Anno LIX - N. 1

Concessione di coltivazione

PONTETIDONE

Id	Titolari	Conferimento	Regione	Area	Provvedimenti
894	GAS PLUS ITALIANA (100%)	01/01/1997	Emilia Romagna Lombardia	29,13	Attribuzione (20/10/1997) BUIG XLI-10 Trasferimento (01/06/1998) BUIG XLII-7 Cambio intestazione (12/02/2004) BUIG XLVIII-3 Cambio intestazione (20/07/2004) BUIG XLVIII-8 Cambio intestazione quota (01/03/2013) BUIG LVII-3 Accettazione rinuncia parziale e riduzione area (20/12/2019) BUIG LXIII-12

PERIODI DI VIGENZA

Periodo	Data decreto	Provvedimento	Inizio	Fine	Anni	Note
1° periodo	20/10/1997	Attribuzione	01/01/1997	01/01/2017	20	

Presentata, in data 8 gennaio 2015, istanza di proroga pubblicata nel BUIG Anno LIX - N. 1

Concessione di coltivazione
PORTO CIVITANOVA

Id	Titolari	Conferimento	Regione	Area	Provvedimenti
853	GAS PLUS ITALIANA (60% r.u.) ENERGEAN ITALY (40%)	09/06/1989	Marche	54,05	Conferimento (09/06/1989) BUIG XXXIII-11 Cambio intestazione quota (04/08/1993) BUIG XXXVII-10 Cambio intestazione quota (09/05/1996) BUIG XL-6 Cambio intestazione quota (09/05/1996) BUIG XL-6 Cambio intestazione quota (23/11/1998) BUIG XLII-12 Cambio intestazione quota (15/09/1999) BUIG XLIII-10 Intestazione quota (12/02/2004) BUIG XLVIII-3 Cambio intestazione quota (12/02/2004) BUIG XLVIII-3 Cambio intestazione quota (20/07/2004) BUIG XLVIII-8 Cambio intestazione quota (01/03/2013) BUIG LVII-3 Trasferimento quote (01/08/2018) BUIG LXII-7 Accettazione rinuncia parziale e riduzione area (23/12/2019) BUIG LXIII-12 Cambio intestazione quote (19/03/2021) BUIG LXV-3

PERIODI DI VIGENZA

Periodo	Data decreto	Provvedimento	Inizio	Fine	Anni	Note
1° periodo	09/06/1989	Conferimento	09/06/1989	09/06/2019	30	

Presentata, in data 9 giugno 2017, istanza di proroga pubblicata nel BUIG Anno LXI - N. 6

Concessione di coltivazione
POZZA

Id	Titolari	Conferimento	Regione	Area	Provvedimenti
711	CH4 LIZZANO (100%)	30/12/1959	Emilia Romagna	3,09	Assoggettamento R.D. 1443/27 (30/12/1959) BUIG VII-9 Conferimento (30/12/1959) BUIG IV-6 Trasferimento titolarità (18/03/1976) BUIG XX-7 Rinnovo (01/08/1980) BUIG XXIV-9 Riassoggettamento L. 6/57 (20/08/1998) BUIG XLII-9 Proroga (25/02/2011) BUIG LV-3 Cambio intestazione (30/03/2015) BUIG LIX-3

Presentata istanza di unificazione con la concessione «GRECCHIA» pubblicata nel BUIG Anno LXII - N. 3.

Presentata, in data 23 novembre 2017, istanza di variazione dell'area del titolo pubblicata nel BUIG Anno LXII - N. 3

PERIODI DI VIGENZA

Periodo	Data decreto	Provvedimento	Inizio	Fine	Anni	Note
1° periodo	30/12/1959	Conferimento	30/12/1959	30/12/1979	20	
1ª proroga	01/08/1980	Rinnovo	30/12/1979	30/12/1999	20	
2ª proroga	25/02/2011	Proroga	30/12/1999	30/12/2014	15	

Presentata, in data 19 settembre 2014, istanza di proroga pubblicata nel BUIG Anno LVIII - N. 9

Presentata, in data 11 dicembre 2017, istanza di proroga pubblicata nel BUIG Anno LXI - N. 12

Concessione di coltivazione

QUARTO

Id	Titolari	Conferimento	Regione	Area	Provvedimenti
931	SOCIETÀ PADANA ENERGIA (66,67% r.u.) ENERGEAN ITALY (33,33%)	12/01/2004	Emilia Romagna	14,60	Conferimento (12/01/2004) BUIG XLVIII-2 Intestazione quota (12/02/2004) BUIG XLVIII-3 Trasferimento quota (09/02/2010) BUIG LIV-3 Trasferimento quote (01/08/2018) BUIG LXII-7 Accettazione rinuncia parziale e riduzione area (20/12/2019) BUIG LXIII-12 Trasferimento titolarità (08/02/2021) BUIG LXV-2 Cambio intestazione quote (19/03/2021) BUIG LXV-3

PERIODI DI VIGENZA

Periodo	Data decreto	Provvedimento	Inizio	Fine	Anni	Note
1° periodo	12/01/2004	Conferimento	12/01/2004	12/01/2004	20	

Presentata, in data 12 gennaio 2022, istanza di proroga pubblicata nel BUIG Anno LXVI - N. 1

Concessione di coltivazione

RAPAGNANO

Id	Titolari	Conferimento	Regione	Area	Provvedimenti
938	APENNINE ENERGY (100%)	28/11/2012	Marche	8,49	Riattribuzione (28/11/2012) BUIG LVI-11 Modifica denominazione sociale (17/04/2013) BUIG LVII-4

La concessione deriva dalla riattribuzione ad altro operatore della originaria Concessione di coltivazione RAPAGNANO (Eni 100%) vigente dal 17/04/1960 al 28/11/2012.

PERIODI DI VIGENZA

Periodo	Data decreto	Provvedimento	Inizio	Fine	Anni	Note
1° periodo	28/11/2012	Riattribuzione	28/11/2012	28/11/2022	10	

Presentata, in data 9 novembre 2021, istanza di proroga pubblicata nel BUIG Anno LXV - N. 11

Concessione di coltivazione

RAVENNA TERRA

Id	Titolari	Conferimento	Regione	Area	Provvedimenti
917	SOCIETÀ PADANA ENERGIA (100%)	01/01/1997	Emilia Romagna	68,68	Attribuzione (15/06/1998) BUIG XLII-6 Trasferimento (09/02/2010) BUIG LIV-3 Accettazione rinuncia parziale e riduzione area (20/12/2019) BUIG LXIII-12 Trasferimento titolarità (08/02/2021) BUIG LXV-2

Presentata, in data 4 gennaio 2016, istanza di variazione del programma lavori pubblicata nel BUIG Anno LXIII - N. 3

PERIODI DI VIGENZA

Periodo	Data decreto	Provvedimento	Inizio	Fine	Anni	Note
1° periodo	15/06/1998	Attribuzione	01/01/1997	01/01/2012	15	

Presentata, in data 11 gennaio 2011, istanza di proroga pubblicata nel BUIG Anno LV - N. 2

Presentata, in data 23 dicembre 2019, istanza di proroga pubblicata nel BUIG Anno LXIV - N. 1

Concessione di coltivazione

RECOLETA

Id	Titolari	Conferimento	Regione	Area	Provvedimenti
927	GAS PLUS ITALIANA (100%)	08/09/1999	Basilicata	28,90	Conferimento (08/09/1999) BUIG XLIII-10 Cambio intestazione (12/02/2004) BUIG XLVIII-3 Cambio intestazione (20/07/2004) BUIG XLVIII-8 Cambio intestazione quota (01/03/2013) BUIG LVII-3 Accettazione rinuncia parziale e riduzione area (18/12/2019) BUIG LXIII-12

PERIODI DI VIGENZA

Periodo	Data decreto	Provvedimento	Inizio	Fine	Anni	Note
1° periodo	08/09/1999	Conferimento	08/09/1999	08/09/2019	20	

Presentata, in data 11 settembre 2017, istanza di proroga pubblicata nel BUIG Anno LXI - N. 9

Concessione di coltivazione

RECOVATO

Id	Titolari	Conferimento	Regione	Area	Provvedimenti
918	GAS PLUS ITALIANA (100%)	01/01/1997	Emilia Romagna	9,80	Attribuzione (15/06/1998) BUIG XLII-6 Trasferimento (26/04/2001) BUIG XLV-5 Cambio intestazione (12/02/2004) BUIG XLVIII-3 Cambio intestazione (20/07/2004) BUIG XLVIII-8 Approvazione nuovo programma lavori (12/11/2010) BUIG LIV-12 Cambio intestazione quota (01/03/2013) BUIG LVII-3 Accettazione rinuncia parziale e riduzione area (19/12/2019) BUIG LXIII-12

Presentata, in data 29 dicembre 2022, istanza di rinuncia pubblicata nel BUIG Anno LXVI - N. 12

PERIODI DI VIGENZA

Periodo	Data decreto	Provvedimento	Inizio	Fine	Anni	Note
1° periodo	15/06/1998	Attribuzione	01/01/1997	01/01/2017	20	

Presentata, in data 8 gennaio 2015, istanza di proroga pubblicata nel BUIG Anno LIX - N. 1

Concessione di coltivazione

S. ALBERTO

Id	Titolari	Conferimento	Regione	Area	Provvedimenti
942	APENNINE ENERGY (100%)	19/02/2013	Emilia Romagna	9,74	Conferimento (12/10/2017) BUIG LXI-10 Accettazione rinuncia parziale e riduzione area (19/12/2019) BUIG LXIII-12 Trasferimento titolarità (05/02/2021) BUIG LXV-2

PERIODI DI VIGENZA

Periodo	Data decreto	Provvedimento	Inizio	Fine	Anni	Note
1° periodo	12/10/2017	Conferimento	19/02/2013	19/02/1932	19	

Concessione di coltivazione

S. ANDREA

Id	Titolari	Conferimento	Regione	Area	Provvedimenti
869	CANOEL ITALIA (40% r.u.) ENERGEAN ITALY (50%) PETROREP ITALIANA (10%)	08/08/1992	Veneto	9,53	Conferimento (08/08/1992) BUIG XXXVI-12 Cambio intestazione quota (02/09/1993) BUIG XXXVII-10 Trasferimento quota (02/09/1993) BUIG XXXVII-10 Cambio intestazione quota (14/06/1996) BUIG XL-7 Trasferimento quota e nomina r.u. (14/06/1996) BUIG XL-7 Trasferimento quota (05/04/2002) BUIG XLVI-12 Intestazione quota (12/02/2004) BUIG XLVIII-3 Trasferimento quota (30/06/2005) BUIG XLIX-7 Cambio intestazione quota (16/04/2008) BUIG LII-5 Trasferimento quota (28/06/2013) BUIG LVII-6 Trasferimento quote (01/08/2018) BUIG LXII-7 Accettazione rinuncia parziale e riduzione area (04/12/2019) BUIG LXIII-12 Cambio intestazione quote (19/03/2021) BUIG LXV-3

PERIODI DI VIGENZA

Periodo	Data decreto	Provvedimento	Inizio	Fine	Anni	Note
1° periodo	08/08/1992	Conferimento	08/08/1992	08/08/2022	30	

Presentata, in data 15 luglio 2020, istanza di proroga pubblicata nel BUIG Anno LXIV - N. 7

Concessione di coltivazione

S. MARIA NUOVA

Id	Titolari	Conferimento	Regione	Area	Provvedimenti
842	GAS PLUS ITALIANA (100%)	08/07/1987	Marche	5,00	Conferimento (08/07/1987) BUIG XXXII-3 Trasferimento quota e nomina r.u. (10/07/1991) BUIG XXXVI-1 Trasferimento quota (10/07/1991) BUIG XXXVI-1 Nomina r.u. (06/08/1993) BUIG XXXVII-9 Modifica programma lavori (06/08/1993) BUIG XXXVII-9 Modifica programma lavori (02/04/1996) BUIG XL-5 Cambio intestazione quota (09/05/1996) BUIG XL-6 Cambio intestazione quota (20/03/2000) BUIG XLIV-4 Cambio intestazione quota (20/04/2001) BUIG XLV-5 Trasferimento quota (18/09/2001) BUIG XLV-10 Cambio intestazione (12/02/2004) BUIG XLVIII-3 Cambio intestazione (20/07/2004) BUIG XLVIII-8 Cambio intestazione quota (01/03/2013) BUIG LVII-3 Accettazione rinuncia parziale e riduzione area (20/12/2019) BUIG LXIII-12

PERIODI DI VIGENZA

Periodo	Data decreto	Provvedimento	Inizio	Fine	Anni	Note
1° periodo	08/07/1987	Conferimento	08/07/1987	08/07/2017	30	

Presentata, in data 13 luglio 2015, istanza di proroga pubblicata nel BUIG Anno LIX - N. 7

Concessione di coltivazione

S. MAURO

Id	Titolari	Conferimento	Regione	Area	Provvedimenti
864	GAS PLUS ITALIANA (82% r.u.) CANOEL ITALIA (18%)	09/02/1990	Abruzzo	10,12	Conferimento (09/08/1991) BUIG XXXVI-3 Cambio intestazione quota (09/05/1996) BUIG XL-6 Cambio intestazione quota (14/06/1996) BUIG XL-7 Trasferimento quota (14/06/1996) BUIG XL-7 Modifica programma sviluppo (11/09/1997) BUIG XLI-10 Approvazione programma lavori (01/04/1999) BUIG XLIII-5 Cambio intestazione quota (20/03/2000) BUIG XLIV-4 Cambio intestazione quota (20/04/2001) BUIG XLV-5 Trasferimento quota e nomina r.u. (18/09/2001) BUIG XLV-10 Trasferimento quota (05/04/2002) BUIG XLVI-12 Cambio intestazione quota (12/02/2004) BUIG XLVIII-3 Cambio intestazione quota (20/07/2004) BUIG XLVIII-8 Trasferimento quota (30/06/2005) BUIG XLIX-7 Cambio intestazione quota (16/04/2008) BUIG LII-5 Cambio intestazione quota (01/03/2013) BUIG LVII-3 Trasferimento quota (28/06/2013) BUIG LVII-6 Accettazione rinuncia parziale e riduzione area (20/12/2019) BUIG LXIII-12 Trasferimento quote (19/02/2021) BUIG LXV-2

PERIODI DI VIGENZA

Periodo	Data decreto	Provvedimento	Inizio	Fine	Anni	Note
1° periodo	09/08/1991	Conferimento	09/02/1990	09/02/2020	30	

Presentata, in data 8 febbraio 2018, istanza di proroga pubblicata nel BUIG Anno LXII - N. 2

Concessione di coltivazione

S. TEODORO

Id	Titolari	Conferimento	Regione	Area	Provvedimenti
857	CANOEL ITALIA (100%)	05/09/1989	Basilicata	5,22	Trasferimento quota (30/09/1990) BUIG XXXIV-12 Conferimento (30/09/1990) BUIG XXXIV-12 Cambio intestazione quota (12/05/1992) BUIG XXXVI-11 Trasferimento quota (02/09/1993) BUIG XXXVII-10 Cambio intestazione quota (02/09/1993) BUIG XXXVII-10 Trasferimento quota (12/11/1993) BUIG XXXVII-12 Cambio intestazione quota (09/05/1996) BUIG XL-6 Trasferimento quota e nomina r.u. (14/06/1996) BUIG XL-7 Cambio intestazione quota (14/06/1996) BUIG XL-7 Trasferimento quota (07/12/1999) BUIG XLIV-1 Trasferimento quote (08/03/2000) BUIG XLIV-4 Trasferimento quota (17/11/2000) BUIG XLIV-12 Trasferimento quota e nomina r.u. (17/11/2000) BUIG XLIV-12 Trasferimento quota e nomina r.u. (19/10/2001) BUIG XLV-11 Trasferimento quota (08/10/2004) BUIG XLVIII-11 Trasferimento quota (03/12/2004) BUIG XLIX-1 Trasferimento (30/06/2005) BUIG XLIX-7 Intestazione (16/04/2008) BUIG LII-5 Trasferimento quota (28/06/2013) BUIG LVII-6 Accettazione rinuncia parziale e riduzione area (18/12/2019) BUIG LXIII-12

PERIODI DI VIGENZA

Periodo	Data decreto	Provvedimento	Inizio	Fine	Anni	Note
1° periodo	30/09/1990	Conferimento	05/09/1989	05/09/2019	30	

Presentata, in data 1 dicembre 2016, istanza di proroga pubblicata nel BUIG Anno LX - N. 12

Concessione di coltivazione

SALGASTRI

Id	Titolari	Conferimento	Regione	Area	Provvedimenti
707	LAZZI GAS (100%)	24/10/1938	Emilia Romagna	11,45	Conferimento (24/10/1938) BUIG - Ampliamento (08/10/1943) BUIG - Assoggettamento L. 6/57 (06/06/1960) BUIG IV-8 Trasferimento (06/06/1960) BUIG IV-8 Riduzione area (23/10/1961) BUIG VI-5 Riduzione area (31/07/1962) BUIG VII-1 Riassoggettamento R.D. 1443/27 (24/05/1963) BUIG VII-9 Rinnovo (05/12/1968) BUIG XIII-6 Rinnovo (01/04/1994) BUIG XXXVIII-5 Cambio intestazione (01/04/1994) BUIG XXXVIII-5 Riassoggettamento L. 6/57 (20/08/1998) BUIG XLII-9 Proroga (11/09/2006) BUIG L-10 Proroga (27/04/2011) BUIG LV-5

PERIODI DI VIGENZA

Periodo	Data decreto	Provvedimento	Inizio	Fine	Anni	Note
1° periodo	24/10/1938	Conferimento	24/10/1938	24/10/1968	30	
1ª proroga	05/12/1968	Rinnovo	24/10/1968	24/10/1983	15	
2ª proroga	01/04/1994	Rinnovo	24/10/1983	24/10/2003	20	
3ª proroga	11/09/2006	Proroga	24/10/2003	24/10/2008	5	
4ª proroga	27/04/2011	Proroga	24/10/2008	24/10/2013	5	

Presentata, in data 5 novembre 2013, istanza di proroga pubblicata nel BUIG Anno LVII - N. 11

Presentata, in data 2 novembre 2016, istanza di proroga pubblicata nel BUIG Anno LX - N. 11

Concessione di coltivazione

SALSOMAGGIORE I

Id	Titolari	Conferimento	Regione	Area	Provvedimenti
726	TERME DI SALSOMAGGIORE E DI TABIANO (100%)	11/07/1897	Emilia Romagna	4,37	Conferimento (11/07/1897) BUIG - Assoggettamento L. 6/57 (20/08/1998) BUIG XLII-9

Perpetua.

PERIODI DI VIGENZA

Periodo	Data decreto	Provvedimento	Inizio	Fine	Anni	Note
perpetua	11/07/1897	Conferimento	11/07/1897			Perpetua

Concessione di coltivazione
SALSOMAGGIORE II

Id	Titolari	Conferimento	Regione	Area	Provvedimenti
725	TERME DI SALSOMAGGIORE E DI TABIANO (100%)	08/06/1893	Emilia Romagna	9,55	Conferimento (08/06/1893) BUIG - Ampliamento (04/10/1910) BUIG - Passaggio al Demanio (04/03/1917) BUIG - Ampliamento (25/09/1939) BUIG - Assoggettamento L. 6/57 (20/08/1998) BUIG XLII-9

Perpetua. Solo l'area di ampliamento (Km² 3,3432) scade il 24/09/2038.

PERIODI DI VIGENZA

Periodo	Data decreto	Provvedimento	Inizio	Fine Anni	Note
perpetua	08/06/1893	Conferimento	08/06/1893		Perpetua

Concessione di coltivazione
SAN BASILE

Id	Titolari	Conferimento	Regione	Area	Provvedimenti
854	ROCKHOPPER CIVITA (85% r.u.) IRMINIO (15%)	06/12/1988	Abruzzo	5,09	Conferimento (04/07/1989) BUIG XXXIII-12 Trasferimento quote (06/10/1993) BUIG XXXVII-11 Ampliamento (13/01/1994) BUIG XXXVIII-2 Cambio intestazione quota (09/05/1996) BUIG XL-6 Cambio intestazione quota (14/06/1996) BUIG XL-7 Trasferimento quota (14/06/1996) BUIG XL-7 Trasferimento quota (05/04/2002) BUIG XLVI-12 Trasferimento quota (09/02/2004) BUIG XLVIII-3 Trasferimento quota (30/06/2005) BUIG XLIX-7 Cambio intestazione quota (16/04/2008) BUIG LII-5 Assunzione quota (07/08/2008) BUIG LII-9 Modifica denominazione sociale (23/02/2015) BUIG LIX-2 Trasferimento quota (25/10/2016) BUIG LX-10 Accettazione rinuncia parziale e riduzione area (22/02/2021) BUIG LXV-2 Trasferimento quote (02/05/2022) BUIG LXVI-5

Presentata, in data 24 aprile 2014, istanza di variazione del programma lavori pubblicata nel BUIG Anno LVIII - N. 5

Presentata, in data 6 novembre 2020, istanza di variazione del programma lavori pubblicata nel BUIG Anno LXIV - N. 11

PERIODI DI VIGENZA

Periodo	Data decreto	Provvedimento	Inizio	Fine	Anni	Note
1° periodo	04/07/1989	Conferimento	06/12/1988	06/12/2018	30	

Presentata, in data 5 dicembre 2016, istanza di proroga con riduzione pubblicata nel BUIG Anno LXI - N. 1

Concessione di coltivazione

SAN LORENZO

Id	Titolari	Conferimento	Regione	Area	Provvedimenti
940	APENNINE ENERGY (100%)	24/02/2012	Marche	4,92	Conferimento (10/03/2014) BUIG LVIII-3 Trasferimenti quote (16/11/2018) BUIG LXII-11

PERIODI DI VIGENZA

Periodo	Data decreto	Provvedimento	Inizio	Fine	Anni	Note
1° periodo	10/03/2014	Conferimento	24/02/2012	24/02/2032	20	

Concessione di coltivazione

SAN MARCO

Id	Titolari	Conferimento	Regione	Area	Provvedimenti
862	ENERGEAN ITALY (100%)	09/07/1991	Marche	40,09	Conferimento (09/07/1991) BUIG XXXV-10 Cambio intestazione quota (12/05/1992) BUIG XXXVI-11 Cambio intestazione quota (04/08/1993) BUIG XXXVII-10 Cambio intestazione quota (02/09/1993) BUIG XXXVII-10 Trasferimento quota e nomina r.u. (02/09/1993) BUIG XXXVII-10 Cambio intestazione quota (23/11/1998) BUIG XLII-12 Cambio intestazione quota (15/09/1999) BUIG XLIII-10 Cambio intestazione (12/02/2004) BUIG XLVIII-3 Trasferimento quote (01/08/2018) BUIG LXII-7 Accettazione rinuncia parziale e riduzione area (20/12/2019) BUIG LXIII-12 Cambio intestazione quote (19/03/2021) BUIG LXV-3

PERIODI DI VIGENZA

Periodo	Data decreto	Provvedimento	Inizio	Fine	Anni	Note
1° periodo	09/07/1991	Conferimento	09/07/1991	09/07/2021	30	

Presentata, in data 9 luglio 2019, istanza di proroga con riduzione pubblicata nel BUIG Anno LXIII - N. 11

Concessione di coltivazione

SAN POTITO

Id	Titolari	Conferimento	Regione	Area	Provvedimenti
920	SOCIETÀ PADANA ENERGIA (100%)	01/01/1997	Emilia Romagna	73,78	Attribuzione (15/06/1998) BUIG XLII-6 Proroga (10/03/2004) BUIG XLVIII-4 Trasferimento (09/02/2010) BUIG LIV-3 Proroga (07/12/2018) BUIG LXII-12 Trasferimento titolarità (08/02/2021) BUIG LXV-2 Accettazione rinuncia parziale e riduzione area (29/12/2022) BUIG LXVI-12

Presentata in data 9 novembre 2021 istanza di unificazione delle concessioni SAN POTITO e BAGNACAVALLO in una nuova concessione da denominarsi LONGANESI

Presentata, in data 9 novembre 2021, istanza di variazione dell'area del titolo pubblicata nel BUIG Anno LXV - N. 11

PERIODI DI VIGENZA

Periodo	Data decreto	Provvedimento	Inizio	Fine	Anni	Note
1° periodo	15/06/1998	Attribuzione	01/01/1997	01/01/2002	5	
1ª proroga	10/03/2004	Proroga	01/01/2002	01/01/2007	5	
2ª proroga	07/12/2018	Proroga	01/01/2007	01/01/2022	15	

Presentata, in data 23 dicembre 2019, istanza di proroga pubblicata nel BUIG Anno LXIV - N. 1

Presentata, in data 30 settembre 2021, istanza di proroga pubblicata nel BUIG Anno LXV - N. 9

Concessione di coltivazione

SANTERNO

Id	Titolari	Conferimento	Regione	Area	Provvedimenti
924	SOCIETÀ PADANA ENERGIA (100%)	01/01/1997	Emilia Romagna	19,65	Attribuzione (18/06/1998) BUIG XLII-6 Trasferimento (09/02/2010) BUIG LIV-3 Accettazione rinuncia parziale e riduzione area (18/12/2019) BUIG LXIII-12 Trasferimento titolarità (08/02/2021) BUIG LXV-2

PERIODI DI VIGENZA

Periodo	Data decreto	Provvedimento	Inizio	Fine	Anni	Note
1° periodo	15/06/1998	Attribuzione	01/01/1997	01/01/2017	20	

Presentata, in data 8 gennaio 2015, istanza di proroga pubblicata nel BUIG Anno LIX - N. 1

Concessione di coltivazione

SCANZANO

Id	Titolari	Conferimento	Regione	Area	Provvedimenti
865	ROCKHOPPER CIVITA (100%)	13/12/1991	Basilicata	15,75	Conferimento (13/12/1991) BUIG XXXVI-4 Trasferimento quota (12/11/1993) BUIG XXXVII-12 Cambio intestazione quota (09/05/1996) BUIG XL-6 Trasferimento quota (14/06/1996) BUIG XL-7 Cambio intestazione quota (14/06/1996) BUIG XL-7 Modifica programma sviluppo (19/03/1997) BUIG XLI-4 Trasferimento quota (09/05/2001) BUIG XLV-6 Trasferimento quota (30/10/2001) BUIG XLV-11 Trasferimento quota (05/04/2002) BUIG XLVI-12 Cambio intestazione quota (12/02/2004) BUIG XLVIII-3 Cambio intestazione quota (20/07/2004) BUIG XLVIII-8 Trasferimento quota (08/10/2004) BUIG XLVIII-11 Trasferimento quota (21/03/2005) BUIG XLIX-4 Trasferimento (30/06/2005) BUIG XLIX-7 Intestazione (16/04/2008) BUIG LII-5 Modifica denominazione sociale (23/02/2015) BUIG LIX-2 Accettazione rinuncia parziale e riduzione area (19/12/2019) BUIG LXIII-12 Trasferimento quote (02/05/2022) BUIG LXVI-5

Presentata, in data 16 dicembre 2019, istanza di variazione del programma lavori pubblicata nel BUIG Anno LXIII - N. 12

Presentata, in data 3 aprile 2020, istanza di variazione dell'area del titolo pubblicata nel BUIG Anno LXIV - N. 4

PERIODI DI VIGENZA

Periodo	Data decreto	Provvedimento	Inizio	Fine	Anni	Note
1° periodo	13/12/1991	Conferimento	13/12/1991	13/12/2021	30	

Presentata, in data 16 dicembre 2019, istanza di proroga pubblicata nel BUIG Anno LXIII - N. 12

Concessione di coltivazione

SEDIA D'ORLANDO

Id	Titolari	Conferimento	Regione	Area	Provvedimenti
762	ENI (100%)	13/02/1965	Puglia	4,22	Conferimento (13/02/1965) BUIG IX-7 Prolungamento vigenza (05/02/1968) BUIG XII-3 Cambio intestazione (13/02/1998) BUIG XLII-3 Modifica programma sviluppo (16/03/1999) BUIG XLIII-4 Proroga (16/03/1999) BUIG XLIII-4 Proroga (12/03/2013) BUIG LVII-3

PERIODI DI VIGENZA

Periodo	Data decreto	Provvedimento	Inizio	Fine	Anni	Note
1° periodo	13/02/1965	Conferimento	13/02/1965	13/02/1985	20	
1ª proroga	05/02/1968	Prolungamento vigenza	13/02/1985	13/02/1995	10	
2ª proroga	16/03/1999	Proroga	13/02/1995	13/02/2005	10	
3ª proroga	12/03/2013	Proroga	13/02/2005	13/02/2015	10	

Presentata, in data 7 maggio 2013, istanza di proroga pubblicata nel BUIG Anno LVII - N. 5

Presentata, in data 9 febbraio 2018, istanza di proroga pubblicata nel BUIG Anno LXII - N. 2

Concessione di coltivazione

SELVA MALVEZZI

Id	Titolari	Conferimento	Regione	Area	Provvedimenti
944	PO VALLEY OPERATIONS PTY (100%)	27/07/2022	Emilia Romagna	80,68	Conferimento (27/07/2022) BUIG LXVI-7

Presentata, in data 12 agosto 2022, istanza di variazione del programma lavori pubblicata nel BUIG Anno LXVI - N. 8

PERIODI DI VIGENZA

Periodo	Data decreto	Provvedimento	Inizio	Fine	Anni	Note
1° periodo	27/07/2022	Conferimento	27/07/2022	27/07/2042	20	

Concessione di coltivazione

SETTALA

Id	Titolari	Conferimento	Regione	Area	Provvedimenti
913	SOCIETÀ PADANA ENERGIA (100%)	01/01/1997	Lombardia	33,75	Attribuzione (18/06/1998) BUIG XLII-6 Conferma (15/10/2001) BUIG XLV-11 Trasferimento (09/02/2010) BUIG LIV-3 Accettazione rinuncia parziale e riduzione area (20/12/2019) BUIG LXIII-12 Trasferimento titolarità (08/02/2021) BUIG LXV-2

PERIODI DI VIGENZA

Periodo	Data decreto	Provvedimento	Inizio	Fine	Anni	Note
1° periodo	15/06/1998	Attribuzione	01/01/1997	01/01/2017	20	

Presentata, in data 8 gennaio 2015, istanza di proroga pubblicata nel BUIG Anno LIX - N. 1

Concessione di coltivazione

SETTEFINESTRE

Id	Titolari	Conferimento	Regione	Area	Provvedimenti
841	GAS PLUS ITALIANA (100%)	08/07/1987	Marche	39,89	Conferimento (08/07/1987) BUIG XXXII-3 Trasferimento quota e nomina r.u. (10/07/1991) BUIG XXXVI-1 Trasferimento quota (10/07/1991) BUIG XXXVI-1 Cambio intestazione quota (09/05/1996) BUIG XL-6 Modifica programma lavori (13/05/1997) BUIG XLI-6 Cambio intestazione quota (20/03/2000) BUIG XLIV-4 Cambio intestazione quota (20/04/2001) BUIG XLV-5 Trasferimento quota (18/09/2001) BUIG XLV-10 Cambio intestazione (12/02/2004) BUIG XLVIII-3 Cambio intestazione (20/07/2004) BUIG XLVIII-8 Trasferimento quota e nomina r.u. (27/04/2005) BUIG LII-3 Assunzione quota (05/05/2008) BUIG LII-6 Cambio intestazione quota (01/03/2013) BUIG LVII-3 Accettazione rinuncia parziale e riduzione area (20/12/2019) BUIG LXIII-12

PERIODI DI VIGENZA

Periodo	Data decreto	Provvedimento	Inizio	Fine	Anni	Note
1° periodo	08/07/1987	Conferimento	08/07/1987	08/07/2017	30	

Presentata, in data 13 luglio 2015, istanza di proroga pubblicata nel BUIG Anno LIX - N. 7

Concessione di coltivazione

SILLARO

Id	Titolari	Conferimento	Regione	Area	Provvedimenti
935	APENNINE ENERGY (100%)	29/10/2008	Emilia Romagna	7,37	Conferimento (29/10/2008) BUIG LII-11 Trasferimento quote (08/02/2017) BUIG LXI-2 Trasferimento titolarità (05/02/2021) BUIG LXV-2

PERIODI DI VIGENZA

Periodo	Data decreto	Provvedimento	Inizio	Fine	Anni	Note
1° periodo	29/10/2008	Conferimento	29/10/2008	29/10/2028	20	

Concessione di coltivazione

SORESINA

Id	Titolari	Conferimento	Regione	Area	Provvedimenti
897	ENI (100%)	01/01/1997	Lombardia	84,82	Attribuzione (20/10/1997) BUIG XLI-10

PERIODI DI VIGENZA

Periodo	Data decreto	Provvedimento	Inizio	Fine	Anni	Note
1° periodo	20/10/1997	Attribuzione	01/01/1997	01/01/2017	20	

Presentata, in data 9 gennaio 2015, istanza di proroga pubblicata nel BUIG Anno LIX - N. 1

Concessione di coltivazione

SPILAMBERTO

Id	Titolari	Conferimento	Regione	Area	Provvedimenti
914	SOCIETÀ PADANA ENERGIA (100%)	01/01/1997	Emilia Romagna	88,08	Attribuzione (08/06/1998) BUIG XLII-6 Trasferimento (09/02/2010) BUIG LIV-3 Accettazione rinuncia parziale e riduzione area (20/12/2019) BUIG LXIII-12 Trasferimento titolarità (08/02/2021) BUIG LXV-2

PERIODI DI VIGENZA

Periodo	Data decreto	Provvedimento	Inizio	Fine	Anni	Note
1° periodo	15/06/1998	Attribuzione	01/01/1997	01/01/2017	20	

Presentata, in data 8 gennaio 2015, istanza di proroga pubblicata nel BUIG Anno LIX - N. 1

Concessione di coltivazione

STRANGOLAGALLI

Id	Titolari	Conferimento	Regione	Area	Provvedimenti
785	PENTEX ITALIA (100%)	04/08/1969	Lazio	12,88	Conferimento (04/08/1969) BUIG XIII-10 Estensione titolarità (28/12/1979) BUIG XXIV-1 Trasferimento quota e nomina r.u. (20/06/1989) BUIG XXXIII-7 Cambio intestazione quota (12/03/1991) BUIG XXXV-4 Sospensione attività produzione (28/10/1993) BUIG XXXVII-12 Trasferimento quota (26/08/1994) BUIG XXXVIII-11 Trasferimento quota (26/08/1994) BUIG XXXVIII-11 Trasferimento quota (23/04/1998) BUIG XLII-5 Proroga (04/08/1999) BUIG XLIII-9 Proroga (14/12/2009) BUIG LIV-1 Accettazione rinuncia parziale e riduzione area (23/12/2019) BUIG LXIII-12

La Sezione Sesta del Consiglio di Stato in sede giurisdizionale, con sentenza n. 2576 del 5 aprile 2018, ha accolto l'appello promosso dalla Pentex Italia Ltd avverso la sentenza n. 796/2016 emanata dal TAR del Lazio-Latina, e per l'effetto ha annullato il D.M. 13 novembre 2015 con il quale la stessa Società Pentex era stata dichiarata decaduta dalla titolarità della concessione di coltivazione "STRANGOLAGALLI". Il decreto di decadenza in data 13 novembre 2015 è da ritenersi annullato con effetto ex-tunc ovvero come se non fosse mai stato emanato. Per effetto della sentenza del Consiglio di Stato, il successivo bando, finalizzato alla riattribuzione della concessione "STRANGOLAGALLI" è da considerarsi anch'esso nullo.

PERIODI DI VIGENZA

Periodo	Data decreto	Provvedimento	Inizio	Fine	Anni	Note
1° periodo	04/08/1969	Conferimento	04/08/1969	04/08/1999	30	
1ª proroga	04/08/1999	Proroga	04/08/1999	04/08/2009	10	
2ª proroga	14/12/2009	Proroga	04/08/2009	04/08/2014	5	

Presentata, in data 28 agosto 2013, istanza di proroga pubblicata nel BUIG Anno LVII - N. 8

Presentata, in data 28 maggio 2019, istanza di proroga pubblicata nel BUIG Anno LXIII - N. 6

Concessione di coltivazione

TERTIVERI

Id	Titolari	Conferimento	Regione	Area	Provvedimenti
804	ENI (70% r.u.) GAS PLUS ITALIANA (30%)	22/10/1976	Puglia	55,20	Unificazione (22/10/1976) BUIG XXI-5 Approvazione nuovo programma di sviluppo e ricerca (17/06/1994) BUIG XXXVIII-7 Proroga (17/06/1994) BUIG XXXVIII-7 Cambio intestazione quota (09/05/1996) BUIG XL-6 Cambio intestazione quota (09/05/1996) BUIG XL-6 Cambio intestazione quota (13/02/1998) BUIG XLII-3 Trasferimento quota (01/06/1998) BUIG XLII-7 Cambio intestazione quota (12/02/2004) BUIG XLVIII-3 Cambio intestazione quota (20/07/2004) BUIG XLVIII-8 Proroga (23/08/2006) BUIG L-9 Cambio intestazione quota (01/03/2013) BUIG LVII-3 Accettazione rinuncia parziale e riduzione area (23/12/2020) BUIG LXIV-12

PERIODI DI VIGENZA

Periodo	Data decreto	Provvedimento	Inizio	Fine	Anni	Note
1° periodo	22/10/1976	Unificazione	22/10/1976	12/02/1994	18	La concessione TERTIVERI deriva dall'unificazione di 7 preesistenti concessioni.
1ª proroga	17/06/1994	Proroga	12/02/1994	12/02/2004	10	
2ª proroga	23/08/2006	Proroga	12/02/2004	12/02/2009	5	

Presentata, in data 15 febbraio 2008, istanza di proroga pubblicata nel BUIG Anno LII - N. 3

Presentata, in data 7 maggio 2013, istanza di proroga pubblicata nel BUIG Anno LVII - N. 5

Presentata, in data 28 giugno 2017, istanza di proroga pubblicata nel BUIG Anno LXI - N. 6

Presentata, in data 9 febbraio 2022, istanza di proroga pubblicata nel BUIG Anno LXVI - N. 2

Concessione di coltivazione

TOMBOLO

Id	Titolari	Conferimento	Regione	Area	Provvedimenti
850	SIM (100%)	05/04/1988	Toscana	285,98	Conferimento (06/02/1989) BUIG XXXIII-8 Trasferimento (20/12/1992) BUIG XXXVII-12 Cambio intestazione (09/05/1996) BUIG XL-6 Cambio intestazione (09/05/1996) BUIG XL-6 Trasferimento quota (09/02/2004) BUIG XLVIII-3 Riattribuzione (20/10/2008) BUIG LII-11

PERIODI DI VIGENZA

Periodo	Data decreto	Provvedimento	Inizio	Fine	Anni	Note
1° periodo	06/02/1989	Conferimento	05/04/1988	05/04/2018	30	

Presentata, in data 24 agosto 2017, istanza di proroga pubblicata nel BUIG Anno LXI - N. 8

Concessione di coltivazione

TORRENTE CELONE

Id	Titolari	Conferimento	Regione	Area	Provvedimenti
861	ROCKHOPPER CIVITA (50% r.u.) ENERGEAN ITALY (50%)	05/04/1991	Puglia	59,20	Conferimento (05/04/1991) BUIG XXXV-8 Cambio intestazione quota (02/09/1993) BUIG XXXVII-10 Trasferimento quota (02/09/1993) BUIG XXXVII-10 Cambio intestazione quota (14/06/1996) BUIG XL-7 Trasferimento quota e nomina r.u. (14/06/1996) BUIG XL-7 Trasferimento quota (05/04/2002) BUIG XLVI-12 Intestazione quota (12/02/2004) BUIG XLVIII-3 Trasferimento quota (30/06/2005) BUIG XLIX-7 Cambio intestazione quota (16/04/2008) BUIG LII-5 Modifica denominazione sociale (23/02/2015) BUIG LIX-2 Trasferimento quote (01/08/2018) BUIG LXII-7 Accettazione rinuncia parziale e riduzione area (04/12/2019) BUIG LXIII-12 Cambio intestazione quote (19/03/2021) BUIG LXV-3 Trasferimento quote (02/05/2022) BUIG LXVI-5

Presentata, in data 4 aprile 2019, istanza di variazione del programma lavori pubblicata nel BUIG Anno LXIII - N. 4

PERIODI DI VIGENZA

Periodo	Data decreto	Provvedimento	Inizio	Fine	Anni	Note
1° periodo	05/04/1991	Conferimento	05/04/1991	05/04/2021	30	

Presentata, in data 4 aprile 2019, istanza di proroga con riduzione pubblicata nel BUIG Anno LXIII - N. 4

Concessione di coltivazione

TORRENTE CIGNO

Id	Titolari	Conferimento	Regione	Area	Provvedimenti
856	CANOEL ITALIA (45% r.u.) GAS PLUS ITALIANA (55%)	07/03/1989	Molise	28,94	Conferimento (25/01/1990) BUIG XXXIV-6 Cambio intestazione quota (12/05/1992) BUIG XXXVI-11 Approvazione nuovo programma lavori (06/08/1993) BUIG XXXVII-10 Trasferimento quota (06/08/1993) BUIG XXXVII-10 Trasferimento quota (06/08/1993) BUIG XXXVII-10 Assunzione quota (10/03/1994) BUIG XXXVIII-4 Cambio intestazione quota (09/05/1996) BUIG XL-6 Trasferimento quota e nomina r.u. (14/06/1996) BUIG XL-7 Cambio intestazione quota e nomina r.u. (14/06/1996) BUIG XL-7 Trasferimento quota (05/04/2002) BUIG XLVI-12 Cambio intestazione quota (12/02/2004) BUIG XLVIII-3 Cambio intestazione quota (20/07/2004) BUIG XLVIII-8 Trasferimento quota (30/06/2005) BUIG XLIX-7 Cambio intestazione quota (16/04/2008) BUIG LII-5 Cambio intestazione quota (01/03/2013) BUIG LVII-3 Trasferimento quota (28/06/2013) BUIG LVII-6 Accettazione rinuncia parziale e riduzione area (30/12/2019) BUIG LXIII-12

PERIODI DI VIGENZA

Periodo	Data decreto	Provvedimento	Inizio	Fine	Anni	Note
1° periodo	25/01/1990	Conferimento	07/03/1989	07/03/2019	30	

Presentata, in data 7 marzo 2017, istanza di proroga pubblicata nel BUIG Anno LXI - N. 3

Concessione di coltivazione

TORRENTE MENOCCHIA

Id	Titolari	Conferimento	Regione	Area	Provvedimenti
796	ENERGEAN ITALY (88% r.u.) PETROREP ITALIANA (12%)	20/01/1974	Marche	23,30	Conferimento (31/10/1974) BUIG XIX-2 Cambio intestazione quota (21/04/1979) BUIG XXIII-5 Cambio intestazione quota (13/06/1985) BUIG XXIX-7 Modifica quota produzione (02/07/1986) BUIG XXX-11 Trasferimento quota (22/04/1991) BUIG XXXV-12 Cambio intestazione quota (12/05/1992) BUIG XXXVI-11 Cambio intestazione quota (04/08/1993) BUIG XXXVII-10 Cambio intestazione quota (02/09/1993) BUIG XXXVII-10 Trasferimento quota (02/09/1993) BUIG XXXVII-10 Cambio intestazione quota (23/11/1998) BUIG XLII-12 Cambio intestazione quota (15/09/1999) BUIG XLIII-10 Intestazione quota (12/02/2004) BUIG XLVIII-3 Proroga (06/06/2006) BUIG L-7 Trasferimento quote (01/08/2018) BUIG LXII-7 Cambio intestazione quote (19/03/2021) BUIG LXV-3

PERIODI DI VIGENZA

Periodo	Data decreto	Provvedimento	Inizio	Fine	Anni	Note
1° periodo	31/10/1974	Conferimento	20/01/1974	20/01/2004	30	
1ª proroga	06/06/2006	Proroga	20/01/2004	20/01/2014	10	

Presentata, in data 19 gennaio 2012, istanza di proroga pubblicata nel BUIG Anno LVI - N. 2

Presentata, in data 29 marzo 2017, istanza di proroga pubblicata nel BUIG Anno LXI - N. 4

Concessione di coltivazione

TRIGNANO

Id	Titolari	Conferimento	Regione	Area	Provvedimenti
709	COIMEPA SERVIZI (100%)	18/03/1955	Emilia Romagna	0,67	Conferimento (18/03/1955) BUIG - Assoggettamento L. 6/57 (30/12/1959) BUIG IV-3 Riassoggettamento R.D. 1443/27 (24/05/1963) BUIG VII-9 Rinnovo (22/04/1971) BUIG XV-8 Rinnovo (23/03/1981) BUIG XXV-4 Trasferimento titolarità (11/11/1986) BUIG XXX-12 Rinnovo (01/04/1994) BUIG XXXVIII-5 Rinnovo (31/01/1996) BUIG XL-2 Riassoggettamento L. 6/57 (20/08/1998) BUIG XLII-9 Proroga (25/06/2007) BUIG LI-7 Trasferimento titolarità (05/02/2009) BUIG LIII-3 Proroga (20/06/2011) BUIG LV-7 Trasferimento titolarità (15/04/2015) BUIG LIX-4

PERIODI DI VIGENZA

Periodo	Data decreto	Provvedimento	Inizio	Fine	Anni	Note
1° periodo	18/03/1955	Conferimento	18/03/1955	18/03/1970	15	
1ª proroga	22/04/1971	Rinnovo	18/03/1970	18/03/1980	10	
2ª proroga	23/03/1981	Rinnovo	18/03/1980	18/03/1990	10	
3ª proroga	01/04/1994	Rinnovo	19/03/1990	19/03/1995	5	
4ª proroga	31/01/1996	Rinnovo	19/03/1995	19/03/2005	10	
5ª proroga	25/06/2007	Proroga	19/03/2005	19/03/2010	5	
6ª proroga	20/06/2011	Proroga	19/03/2010	19/03/2015	5	

Presentata, in data 11 aprile 2013, istanza di proroga pubblicata nel BUIG Anno LVII - N. 5

Presentata, in data 19 marzo 2018, istanza di proroga pubblicata nel BUIG Anno LXII - N. 7

Concessione di coltivazione

VAL D'AGRI

Id	Titolari	Conferimento	Regione	Area	Provvedimenti
932	ENI (61% r.u.) SHELL ITALIA E&P (39%)	28/12/2005	Basilicata	525,90	Unificazione (28/12/2005) BUIG L-1 Adeguamento ripartizione quote (18/02/2008) BUIG LII-3 Aggiornamento programma lavori (23/01/2012) BUIG LVI-2 Rimodulazione quote di titolarità (16/05/2018) BUIG LXII-5 Rettifica (07/06/2018) BUIG LXII-6 Accettazione rinuncia parziale e riduzione area (28/05/2021) BUIG LXV-5 Proroga (18/05/2022) BUIG LXVI-5

PERIODI DI VIGENZA

Periodo	Data decreto	Provvedimento	Inizio	Fine	Anni	Note
1° periodo	28/12/2005	Unificazione	28/12/2005	26/10/2019	14	La concessione VAL D'AGRI deriva dall'unificazione delle preesistenti concessioni GRUMENTO NOVA e VOLTURINO.
1ª proroga	18/05/2022	Proroga	26/10/2019	26/10/2029	10	

Concessione di coltivazione

VALLE DEL ROVELLO

Id	Titolari	Conferimento	Regione	Area	Provvedimenti
876	METANO PUGLIA (100%)	20/11/1992	Puglia	2,57	Conferimento (02/08/1993) BUIG XXXVII-9 Trasferimento quote (17/06/1994) BUIG XXXVIII-7 Accettazione rinuncia parziale e riduzione area (04/12/2019) BUIG LXIII-12

PERIODI DI VIGENZA

Periodo	Data decreto	Provvedimento	Inizio	Fine	Anni	Note
1° periodo	02/08/1993	Conferimento	20/11/1992	20/11/2022	30	

Presentata, in data 3 novembre 2021, istanza di proroga pubblicata nel BUIG Anno LXV - N. 11

Concessione di coltivazione

VESCOVATO

Id	Titolari	Conferimento	Regione	Area	Provvedimenti
899	SOCIETÀ PADANA ENERGIA (100%)	01/01/1997	Lombardia	14,56	Attribuzione (20/10/1997) BUIG XLI-10 Approvazione programma lavori (08/05/2002) BUIG XLVI-6 Proroga (08/05/2002) BUIG XLVI-6 Proroga (21/05/2008) BUIG LII-6 Trasferimento (09/02/2010) BUIG LIV-3 Proroga e riduzione (28/03/2017) BUIG LXI-3 Trasferimento titolarità (08/02/2021) BUIG LXV-2

PERIODI DI VIGENZA

Periodo	Data decreto	Provvedimento	Inizio	Fine	Anni	Note
1° periodo	15/06/1998	Attribuzione	01/01/1997	01/01/2002	5	
1ª proroga	08/05/2002	Proroga	01/01/2002	01/01/2007	5	
2ª proroga	21/05/2008	Proroga	01/01/2007	01/01/2012	5	
3ª proroga	28/03/2017	Proroga e riduzione	01/01/2012	01/01/2017	5	

Presentata, in data 8 gennaio 2015, istanza di proroga pubblicata nel BUIG Anno LIX - N. 1

Presentata, in data 12 maggio 2020, istanza di proroga pubblicata nel BUIG Anno LXIV - N. 5

Concessione di coltivazione

VETTA

Id	Titolari	Conferimento	Regione	Area	Provvedimenti
706	AIMAG (100%)	28/04/1937	Emilia Romagna	1,62	Conferimento (28/04/1937) BUIG - Assogettamento L. 6/57 (25/03/1960) BUIG IV-6 Proroga (24/05/1963) BUIG VII-9 Riassogettamento R.D. 1443/27 (24/05/1963) BUIG VII-9 Rinnovo (11/08/1967) BUIG XI-11 Rinnovo (03/03/1978) BUIG XXII-4 Rinnovo (01/04/1994) BUIG XXXVIII-5 Riassogettamento L. 6/57 (20/08/1998) BUIG XLII-9 Cambio intestazione (22/12/2020) BUIG LXV-1 Proroga (29/07/2022) BUIG LXVI-7

PERIODI DI VIGENZA

Periodo	Data decreto	Provvedimento	Inizio	Fine	Anni	Note
1° periodo	28/04/1937	Conferimento	28/04/1937	28/04/1957	20	
1ª proroga	24/05/1963	Proroga	28/04/1957	27/04/1967	10	
2ª proroga	11/08/1967	Rinnovo	27/04/1967	27/04/1977	10	
3ª proroga	03/03/1978	Rinnovo	28/04/1977	28/04/1992	15	
4ª proroga	01/04/1994	Rinnovo	28/04/1992	28/04/2012	20	
5ª proroga	29/07/2022	Proroga	28/04/2012	28/04/2027	15	

Concessione di coltivazione

VILLAFORTUNA-TRECATE

Id	Titolari	Conferimento	Regione	Area	Provvedimenti
900	ENI (100%)	01/01/1997	Lombardia Piemonte	132,50	Attribuzione (17/02/1998) BUIG XLII-3 Proroga e ripermetrazione (20/04/2021) BUIG LXV-4

PERIODI DI VIGENZA

Periodo	Data decreto	Provvedimento	Inizio	Fine	Anni	Note
1° periodo	17/02/1998	Attribuzione	01/01/1997	01/01/2017	20	
1ª proroga	20/04/2021	Proroga e ripermetrazione	01/01/2017	01/01/2027	10	

CONCESSIONI DI COLTIVAZIONE ACCORDATE IN MARE

Legge 11 gennaio 1957, n. 6, Legge 21 luglio 1967, n. 613 e successive modificazioni, Legge 9 gennaio 1991, n. 9, Decreto del Presidente della Repubblica 18 aprile 1994, n. 484 e Decreto Legislativo 25 novembre 1996, n. 625

Nel sottofondo marino sono vigenti n. 56 CONCESSIONI DI COLTIVAZIONE per complessivi 5.290,54 Km²

Zona marina	Numero concessioni	Superficie Km ²
EMILIA ROMAGNA	1	15,00
ZONA A	31	2.648,38
ZONA B	19	2.081,98
ZONA C	3	283,17
ZONA D	3	90,87
ZONA F	1	25,54
ZONA G	1	145,60

Nella tabella i titoli afferenti a due o più zone marine sono conteggiati più volte, una per ciascuna zona mentre a ciascuna zona marina viene attribuita la parte di area del titolo minerario ad essa afferente.

Concessione di coltivazione

A.C 1.AG

Id	Titolari	Conferimento	Zona	Area	Provvedimenti
956	ENI (100%)	13/09/1970	Zona A	70,02	Conferimento (02/12/1970) BUIG XV-1 Approvazione nuovo piano sviluppo (06/08/1993) BUIG XXXVII-9 Modifica programma sviluppo (20/09/1996) BUIG XL-10 Cambio intestazione (13/02/1998) BUIG XLII-3 Proroga (23/05/2001) BUIG XLV-6 Modifica programma sviluppo (07/06/2001) BUIG XLV-7 Proroga (14/02/2012) BUIG LVI-2 Rettifica (17/06/2013) BUIG LVII-6 Proroga (04/08/2016) BUIG LX-8 Proroga e unificazione (23/12/2020) BUIG LXIV-12

La concessione deriva dall'unificazione della preesistente concessione «A.C3.AS» e della parte a nord, ricomprendente il giacimento PORTO GARIBALDI-AGOSTINO, della preesistente concessione «A.C1.AG»

PERIODI DI VIGENZA

Periodo	Data decreto	Provvedimento	Inizio	Fine	Anni	Note
1° periodo	02/12/1970	Conferimento	13/09/1970	13/09/2000	30	
1ª proroga	23/05/2001	Proroga	13/09/2000	13/09/2010	10	
2ª proroga	14/02/2012	Proroga	14/09/2010	14/09/2015	5	
3ª proroga	04/08/2016	Proroga	14/09/2015	14/09/2020	5	
4ª proroga	23/12/2020	Proroga e unificazione	14/09/2020	14/09/2025	5	Proroga e unificazione della concessione «A.C3.AS» e della parte a nord, ricomprendente il giacimento PORTO GARIBALDI-AGOSTINO, della concessione «A.C1.AG»

Concessione di coltivazione

A.C 2.AS

Id	Titolari	Conferimento	Zona	Area	Provvedimenti
958	ENI (100%)	03/12/1970	Zona A	26,95	Conferimento (03/12/1970) BUIG XV-1 Trasferimento quota (10/03/1971) BUIG XV-4 Cambio intestazione (13/02/1998) BUIG XLII-3 Proroga (13/06/2001) BUIG XLV-7 Proroga (02/03/2012) BUIG XLVI-3 Proroga e riduzione (19/12/2016) BUIG LX-12 Proroga e riduzione (13/02/2021) BUIG LXV-2

PERIODI DI VIGENZA

Periodo	Data decreto	Provvedimento	Inizio	Fine	Anni	Note
1° periodo	03/12/1970	Conferimento	03/12/1970	03/12/2000	30	
1ª proroga	13/06/2001	Proroga	03/12/2000	03/12/2010	10	
2ª proroga	02/03/2012	Proroga	03/12/2010	03/12/2015	5	
3ª proroga	19/12/2016	Proroga e riduzione	03/12/2015	03/12/2020	5	
4ª proroga	13/02/2021	Proroga e riduzione	03/12/2020	03/12/2025	5	

Concessione di coltivazione

A.C 5.AV

Id	Titolari	Conferimento	Zona	Area	Provvedimenti
964	ENI (100%)	03/03/1974	Zona A	22,14	Conferimento (03/03/1974) BUIG XVIII-6 Trasferimento quota (23/07/1975) BUIG XX-1 Trasferimento quota (09/04/1976) BUIG XX-6 Trasferimento quota (30/06/1980) BUIG XXIV-7 Modifica programma lavori (04/03/1996) BUIG XL-4 Cambio intestazione (13/02/1998) BUIG XLII-3 Proroga (03/12/2004) BUIG XLIX-1 Proroga (10/04/2012) BUIG LVI-4 Proroga e unificazione (16/04/2021) BUIG LXV-4

La concessione deriva dall'unificazione delle preesistenti concessioni «A.C5.AV» e «A.C6.AS»

PERIODI DI VIGENZA

Periodo	Data decreto	Provvedimento	Inizio	Fine	Anni	Note
1° periodo	03/03/1974	Conferimento	03/03/1974	03/03/2004	30	
1ª proroga	03/12/2004	Proroga	03/03/2004	03/03/2014	10	
2ª proroga	10/04/2012	Proroga	03/03/2014	03/03/2019	5	
3ª proroga	16/04/2021	Proroga e unificazione	03/03/2019	03/03/2024	5	Proroga e unificazione delle concessioni «A.C5.AV» e «A.C6.AS»

Presentata, in data 3 marzo 2022, istanza di proroga pubblicata nel BUIG Anno LXVI - N. 3

Concessione di coltivazione

A.C 7.AS

Id	Titolari	Conferimento	Zona	Area	Provvedimenti
965	ENI (100%)	12/11/1974	Zona A Zona B	167,80	Conferimento (12/11/1974) BUIG XIX-4 Trasferimento quota (07/02/1976) BUIG XX-5 Ampliamento (26/06/1981) BUIG XXVI-4 Modifica programma lavori (20/11/1985) BUIG XXX-4 Cambio intestazione (13/02/1998) BUIG XLII-3 Modifica programma sviluppo (25/01/1999) BUIG XLIII-2 Proroga (10/05/2004) BUIG XLVIII-6 Proroga (11/10/2013) BUIG LVII-10 Proroga e unificazione (29/12/2022) BUIG LXVI-12

La concessione deriva dall'unificazione delle preesistenti concessioni «A.C7.AS» e «B.C18.RI»

PERIODI DI VIGENZA

Periodo	Data decreto	Provvedimento	Inizio	Fine	Anni	Note
1° periodo	12/11/1974	Conferimento	12/11/1974	12/11/2004	30	
1ª proroga	10/05/2004	Proroga	12/11/2004	12/11/2014	10	
2ª proroga	11/10/2013	Proroga	12/11/2014	12/11/2019	5	
3ª proroga	29/12/2022	Proroga e unificazione	12/11/2019	12/11/2024	5	Proroga e unificazione delle concessioni «A.C7.AS» e «B.C18.RI»

Presentata, in data 11 novembre 2022, istanza di proroga pubblicata nel BUIG Anno LXVI - N. 11

Concessione di coltivazione

A.C 8.ME

Id	Titolari	Conferimento	Zona	Area	Provvedimenti
970	ENI (81% r.u.) ENERGEAN ITALY (19%)	05/11/1975	Zona A	16,85	Conferimento (05/11/1975) BUIG XX-1 Rettifica (10/06/1976) BUIG XX-8 Trasferimento quota (24/11/1978) BUIG XXXIII-7 Estensione titolarità (16/12/1980) BUIG XXV-4 Cambio intestazione quota (26/04/1983) BUIG XXVII-8 Cambio intestazione quota (25/10/1985) BUIG XXX-4 Cambio intestazione quota (31/07/1986) BUIG XXXI-2 Modifica programma lavori (19/01/1987) BUIG XXXI-8 Trasferimento quota (20/07/1987) BUIG XXXII-4 Cambio intestazione quota (08/11/1988) BUIG XXXIII-7 Trasferimento quota (08/08/1991) BUIG XXXVI-6 Cambio intestazione quota (12/05/1992) BUIG XXXVI-11 Cambio intestazione quota (02/09/1993) BUIG XXXVII-10 Trasferimento quota (02/09/1993) BUIG XXXVII-10 Cambio intestazione quota (09/05/1996) BUIG XL-6 Trasferimento quota (06/03/1997) BUIG XLI-4 Ridenominazione (06/03/1997) BUIG XLI-4 Cambio intestazione quota (13/02/1998) BUIG XLII-3 Modifica programma sviluppo (25/03/1998) BUIG XLII-4 Cambio intestazione quota (20/03/2000) BUIG XLIV-4 Cambio intestazione quota (20/04/2001) BUIG XLV-5 Trasferimento quota (18/09/2001) BUIG XLV-10 Intestazione quota (12/02/2004) BUIG XLVIII-3 Proroga (28/11/2005) BUIG XLIX-12 Approvazione nuovo programma lavori (28/11/2005) BUIG XLIX-12 Proroga e riduzione (16/01/2017) BUIG LXI-1 Trasferimento quote (01/08/2018) BUIG LXII-7 Cambio intestazione quote (19/03/2021) BUIG LXV-3 Proroga (26/03/2021) BUIG LXV-3

PERIODI DI VIGENZA

Periodo	Data decreto	Provvedimento	Inizio	Fine	Anni	Note
1° periodo	05/11/1975	Conferimento	05/11/1975	05/11/2005	30	
1ª proroga	28/11/2005	Proroga	05/11/2005	05/11/2015	10	
2ª proroga	16/01/2017	Proroga e riduzione	05/11/2015	05/11/2020	5	
3ª proroga	26/03/2021	Proroga	05/11/2020	05/11/2025	5	

Concessione di coltivazione

A.C 9.AG

Id	Titolari	Conferimento	Zona	Area	Provvedimenti
978	ENI (100%)	23/10/1979	Zona A	138,59	Conferimento (26/06/1981) BUIG XXVI-1 Cambio intestazione (13/02/1998) BUIG XLII-3

Presentata, in data 8 gennaio 2020, istanza di variazione dell'area del titolo pubblicata nel BUIG Anno LXIV - N. 1

PERIODI DI VIGENZA

Periodo	Data decreto	Provvedimento	Inizio	Fine	Anni	Note
1° periodo	26/06/1981	Conferimento	23/10/1979	23/10/2009	30	

Presentata, in data 16 ottobre 2008, istanza di proroga pubblicata nel BUIG Anno LII - N. 11

Presentata, in data 26 agosto 2017, istanza di proroga pubblicata nel BUIG Anno LXI - N. 10

Presentata, in data 20 ottobre 2022, istanza di proroga pubblicata nel BUIG Anno LXVI - N. 10

Concessione di coltivazione

A.C 11.AG

Id	Titolari	Conferimento	Zona	Area	Provvedimenti
981	ENI (100%)	23/10/1979	Zona A	84,67	Conferimento (26/06/1981) BUIG XXVI-6 Estensione titolarità (27/12/1983) BUIG XXVIII-3 Modifica programma lavori (25/10/1985) BUIG XXX-4 Trasferimento quota (04/07/1989) BUIG XXXIII-11 Cambio intestazione quota (13/02/1998) BUIG XLII-3 Cambio intestazione quota (04/07/2001) BUIG XLV-8 Cambio intestazione quota (07/11/2008) BUIG LII-12 Proroga (06/07/2009) BUIG LIII-8 Trasferimento quota (16/09/2011) BUIG LV-10 Rettifica (30/11/2011) BUIG LV-12 Proroga e riperimetrazione (15/03/2021) BUIG LXV-3

PERIODI DI VIGENZA

Periodo	Data decreto	Provvedimento	Inizio	Fine	Anni	Note
1° periodo	26/06/1981	Conferimento	23/10/1979	23/10/2009	30	
1ª proroga	06/07/2009	Proroga	23/10/2009	23/10/2019	10	
2ª proroga	15/03/2021	Proroga e riperimetrazione	23/10/2019	23/10/2024	5	

Presentata, in data 17 ottobre 2022, istanza di proroga pubblicata nel BUIG Anno LXVI - N. 10

Concessione di coltivazione

A.C 12.AG

Id	Titolari	Conferimento	Zona	Area	Provvedimenti
984	ENI (100%)	23/10/1979	Zona A	49,31	Conferimento (13/09/1982) BUIG XXVI-12 Modifica programma lavori (20/01/1987) BUIG XXXI-5 Approvazione nuovo programma di ricerca (17/06/1994) BUIG XXXVIII-8 Cambio intestazione (13/02/1998) BUIG XLII-3 Proroga (29/07/2009) BUIG LIII-8 Proroga e ripermetrazione (23/03/2021) BUIG LXV-3

Presentata, in data 11 giugno 2013, istanza di variazione del programma lavori pubblicata nel BUIG Anno LXII - N. 7

PERIODI DI VIGENZA

Periodo	Data decreto	Provvedimento	Inizio	Fine	Anni	Note
1° periodo	13/09/1982	Conferimento	23/10/1979	23/10/2009	30	
1ª proroga	29/07/2009	Proroga	23/10/2009	23/10/2019	10	
2ª proroga	23/03/2021	Proroga e ripermetrazione	23/10/2019	23/10/2024	5	

Presentata, in data 17 ottobre 2022, istanza di proroga pubblicata nel BUIG Anno LXVI - N. 10

Concessione di coltivazione

A.C 13.AS

Id	Titolari	Conferimento	Zona	Area	Provvedimenti
985	ENI (51% r.u.) ENERGEAN ITALY (49%)	23/10/1979	Zona A	61,66	Conferimento (13/09/1982) BUIG XXVI-12 Trasferimento quota (06/10/1992) BUIG XXVII-10 Cambio intestazione quota (02/09/1993) BUIG XXXVII-10 Modifica programma lavori (17/06/1994) BUIG XXXVIII-7 Cambio intestazione quota (13/02/1998) BUIG XLII-3 Intestazione quota (12/02/2004) BUIG XLVIII-3 Proroga (29/07/2009) BUIG LIII-8 Trasferimento quote (01/08/2018) BUIG LXII-7 Cambio intestazione quote (19/03/2021) BUIG LXV-3 Proroga e ripermetrazione (22/03/2021) BUIG LXV-3

PERIODI DI VIGENZA

Periodo	Data decreto	Provvedimento	Inizio	Fine	Anni	Note
1° periodo	13/09/1982	Conferimento	23/10/1979	23/10/2009	30	
1ª proroga	29/07/2009	Proroga	23/10/2009	23/10/2019	10	
2ª proroga	22/03/2021	Proroga e ripermetrazione	23/10/2019	23/10/2024	5	

Presentata, in data 21 ottobre 2022, istanza di proroga pubblicata nel BUIG Anno LXVI - N. 10

Concessione di coltivazione

A.C 14.AS

Id	Titolari	Conferimento	Zona	Area	Provvedimenti
989	ENI (50% r.u.) ENERGEAN ITALY (50%)	18/03/1981	Zona A	80,89	Conferimento (28/04/1983) BUIG XXVII-8 Trasferimento quota (06/10/1992) BUIG XXXVII-10 Cambio intestazione quota (02/09/1993) BUIG XXXVII-10 Cambio intestazione quota (13/02/1998) BUIG XLII-3 Intestazione quota (12/02/2004) BUIG XLVIII-3 Trasferimento quote (01/08/2018) BUIG LXII-7 Rettifica (05/11/2018) BUIG LXII-11 Cambio intestazione quote (19/03/2021) BUIG LXV-3 Proroga e ripermetrazione (26/03/2021) BUIG LXV-3

PERIODI DI VIGENZA

Periodo	Data decreto	Provvedimento	Inizio	Fine	Anni	Note
1° periodo	28/04/1983	Conferimento	18/03/1981	18/03/2011	30	
1ª proroga	26/03/2021	Proroga e ripermetrazione	18/03/2011	18/03/2026	15	

Concessione di coltivazione

A.C 15.AX

Id	Titolari	Conferimento	Zona	Area	Provvedimenti
990	ENI (90% r.u.) ENERGEAN ITALY (10%)	18/03/1981	Zona A	75,62	Conferimento (27/04/1983) BUIG XXVII-8 Rettifica (23/02/1984) BUIG XXXVIII-6 Cambio intestazione quota (04/08/1993) BUIG XXXVII-10 Trasferimento quota (06/08/1993) BUIG XXXVII-9 Cambio intestazione quota (13/02/1998) BUIG XLII-3 Cambio intestazione quota (23/11/1998) BUIG XLII-12 Cambio intestazione quota (15/09/1999) BUIG XLIII-10 Intestazione quota (12/02/2004) BUIG XLVIII-3 Trasferimento quote (01/08/2018) BUIG LXII-7 Cambio intestazione quote (19/03/2021) BUIG LXV-3

PERIODI DI VIGENZA

Periodo	Data decreto	Provvedimento	Inizio	Fine	Anni	Note
1° periodo	27/04/1983	Conferimento	18/03/1981	18/03/2011	30	

Presentata, in data 30 marzo 2010, istanza di proroga pubblicata nel BUIG Anno LIV - N. 4

Presentata, in data 11 marzo 2019, istanza di proroga pubblicata nel BUIG Anno LXIII - N. 3

Concessione di coltivazione

A.C 16.AG

Id	Titolari	Conferimento	Zona	Area	Provvedimenti
995	ENI (70% r.u.) ENERGEAN ITALY (30%)	19/05/1985	Zona A	539,84	Conferimento (31/07/1986) BUIG XXXI-2 Trasferimento quota (08/08/1991) BUIG XXXVI-6 Cambio intestazione quota (12/05/1992) BUIG XXXVI-11 Cambio intestazione quota (04/08/1993) BUIG XXXVII-10 Cambio intestazione quota (02/09/1993) BUIG XXXVII-10 Trasferimento quota (02/09/1993) BUIG XXXVII-10 Cambio intestazione quota (13/02/1998) BUIG XLII-3 Cambio intestazione quota (23/11/1998) BUIG XLII-12 Cambio intestazione quota (15/09/1999) BUIG XLIII-10 Intestazione quota (12/02/2004) BUIG XLVIII-3 Trasferimento quote (01/08/2018) BUIG LXII-7 Cambio intestazione quote (19/03/2021) BUIG LXV-3

PERIODI DI VIGENZA

Periodo	Data decreto	Provvedimento	Inizio	Fine	Anni	Note
1° periodo	31/07/1986	Conferimento	19/05/1985	19/05/2015	30	

Presentata, in data 10 giugno 2013, istanza di proroga pubblicata nel BUIG Anno LVII - N. 6

Concessione di coltivazione

A.C 17.AG

Id	Titolari	Conferimento	Zona	Area	Provvedimenti
1000	ENI (75% r.u.) ENERGEAN ITALY (25%)	26/05/1987	Zona A	78,92	Conferimento (07/04/1989) BUIG XXXIII-11 Trasferimento quota (08/08/1991) BUIG XXXVI-6 Cambio intestazione quota (12/05/1992) BUIG XXXVI-11 Cambio intestazione quota (02/09/1993) BUIG XXXVII-10 Trasferimento quota (02/09/1993) BUIG XXXVII-10 Modifica programma sviluppo (08/05/1996) BUIG XL-6 Modifica programma sviluppo (10/04/1997) BUIG XLI-5 Cambio intestazione quota (13/02/1998) BUIG XLII-3 Intestazione quota (12/02/2004) BUIG XLVIII-3 Trasferimento quote (01/08/2018) BUIG LXII-7 Cambio intestazione quote (19/03/2021) BUIG LXV-3 Proroga e ripermetrazione (31/03/2021) BUIG LXV-3

PERIODI DI VIGENZA

Periodo	Data decreto	Provvedimento	Inizio	Fine	Anni	Note
1° periodo	07/04/1989	Conferimento	26/05/1987	26/05/2017	30	
1ª proroga	31/03/2021	Proroga e ripermetrazione	26/05/2017	26/05/2027	10	

Concessione di coltivazione

A.C 18.AG

Id	Titolari	Conferimento	Zona	Area	Provvedimenti
1001	ENI (100%)	04/09/1987	Zona A	27,04	Conferimento (18/12/1989) BUIG XXXIV-10 Cambio intestazione (13/02/1998) BUIG XLII-3 Proroga e riduzione (03/07/2017) BUIG LXI-7 Rettifica (27/07/2017) BUIG LXI-7 Accettazione rinuncia parziale e riduzione area (29/12/2022) BUIG LXVI-12

PERIODI DI VIGENZA

Periodo	Data decreto	Provvedimento	Inizio	Fine	Anni	Note
1° periodo	18/12/1989	Conferimento	04/09/1987	04/09/2017	30	
1ª proroga	03/07/2017	Proroga e riduzione	04/09/2017	03/09/2027	10	

Concessione di coltivazione

A.C 19.PI

Id	Titolari	Conferimento	Zona	Area	Provvedimenti
1004	ENI (85% r.u.) ROCKHOPPER CIVITA (15%)	07/03/1994	Zona A	157,60	Conferimento (07/03/1994) BUIG XXXVIII-4 Cambio intestazione quota (14/06/1996) BUIG XL-7 Trasferimento quota (14/06/1996) BUIG XL-7 Cambio intestazione quota (13/02/1998) BUIG XLII-3 Trasferimento quota (05/04/2002) BUIG XLVI-12 Trasferimento quota (30/06/2005) BUIG XLIX-7 Cambio intestazione quota (16/04/2008) BUIG LII-5 Modifica denominazione sociale (23/02/2015) BUIG LIX-2 Accettazione rinuncia parziale e riduzione area (23/03/2021) BUIG LXV-3 Trasferimento quote (02/05/2022) BUIG LXVI-5

PERIODI DI VIGENZA

Periodo	Data decreto	Provvedimento	Inizio	Fine	Anni	Note
1° periodo	07/03/1994	Conferimento	30/11/1993	30/11/2023	30	

Concessione di coltivazione

A.C 20.AG

Id	Titolari	Conferimento	Zona	Area	Provvedimenti
1005	ENI (100%)	07/03/1994	Zona A	67,64	Conferimento (07/03/1994) BUIG XXXVIII-4 Cambio intestazione (13/02/1998) BUIG XLII-3 Accettazione rinuncia parziale e riduzione area (21/12/2020) BUIG LXIV-12

PERIODI DI VIGENZA

Periodo	Data decreto	Provvedimento	Inizio	Fine	Anni	Note
1° periodo	07/03/1994	Conferimento	07/03/1994	07/03/2024	30	

Presentata, in data 3 marzo 2022, istanza di proroga pubblicata nel BUIG Anno LXVI - N. 3

Concessione di coltivazione

A.C 21.AG

Id	Titolari	Conferimento	Zona	Area	Provvedimenti
1006	ENI (51% r.u.) ENERGEAN ITALY (49%)	09/11/1994	Zona A	12,27	Conferimento (09/11/1994) BUIG XXXVIII-12 Cambio intestazione quota (13/02/1998) BUIG XLII-3 Approvazione nuovo programma lavori (27/11/2003) BUIG XLVIII-1 Intestazione quota (12/02/2004) BUIG XLVIII-3 Trasferimento quote (01/08/2018) BUIG LXII-7 Cambio intestazione quote (19/03/2021) BUIG LXV-3 Accettazione rinuncia parziale e riduzione area (30/12/2022) BUIG LXVI-12

PERIODI DI VIGENZA

Periodo	Data decreto	Provvedimento	Inizio	Fine	Anni	Note
1° periodo	09/11/1994	Conferimento	09/11/1994	09/11/2024	30	

Presentata, in data 9 novembre 2022, istanza di proroga pubblicata nel BUIG Anno LXVI - N. 11

Concessione di coltivazione

A.C 23.EA

Id	Titolari	Conferimento	Zona	Area	Provvedimenti
1010	ENI (100%)	01/01/1997	Zona A	71,28	Attribuzione (18/09/1997) BUIG XLI-10

PERIODI DI VIGENZA

Periodo	Data decreto	Provvedimento	Inizio	Fine	Anni	Note
1° periodo	18/09/1997	Attribuzione	01/01/1997	01/01/2017	20	

Presentata, in data 10 dicembre 2014, istanza di proroga pubblicata nel BUIG Anno LVIII - N. 12

Concessione di coltivazione

A.C 24.EA

Id	Titolari	Conferimento	Zona	Area	Provvedimenti
1011	ENI (100%)	01/01/1997	Zona A	4,86	Attribuzione (15/06/1998) BUIG XLII-6 Proroga (10/04/2012) BUIG LVI-4

PERIODI DI VIGENZA

Periodo	Data decreto	Provvedimento	Inizio	Fine	Anni	Note
1° periodo	15/06/1998	Attribuzione	01/01/1997	01/01/2017	20	
1ª proroga	10/04/2012	Proroga	01/01/2017	01/01/2027	10	

Concessione di coltivazione

A.C 25.EA

Id	Titolari	Conferimento	Zona	Area	Provvedimenti
1012	ENI (100%)	01/01/1997	Zona A	11,21	Attribuzione (18/06/1998) BUIG XLII-6 Proroga (10/04/2012) BUIG LVI-4 Accettazione rinuncia parziale e riduzione area (21/12/2020) BUIG LXIV-12

PERIODI DI VIGENZA

Periodo	Data decreto	Provvedimento	Inizio	Fine	Anni	Note
1° periodo	18/06/1998	Attribuzione	01/01/1997	01/01/2017	20	
1ª proroga	10/04/2012	Proroga	01/01/2017	01/01/2027	10	

Concessione di coltivazione

A.C 26.EA

Id	Titolari	Conferimento	Zona	Area	Provvedimenti
1013	ENI (100%)	01/01/1997	Zona A	131,25	Attribuzione (18/06/1998) BUIG XLII-6 Proroga (05/04/2012) BUIG LVI-4

Presentata in data 31 maggio 2021 istanza di autorizzazione al programma sperimentale di stoccaggio geologico di anidrite carbonica nei livelli esauriti del campo PORTO CORSINI MARE.

PERIODI DI VIGENZA

Periodo	Data decreto	Provvedimento	Inizio	Fine	Anni	Note
1° periodo	18/06/1998	Attribuzione	01/01/1997	01/01/2017	20	
1ª proroga	05/04/2012	Proroga	01/01/2017	01/01/2027	10	

Concessione di coltivazione

A.C 27.EA

Id	Titolari	Conferimento	Zona	Area	Provvedimenti
1014	ENI (100%)	01/01/1997	Emilia Romagna Zona A	110,00	Attribuzione (18/06/1998) BUIG XLII-6 Proroga (05/04/2012) BUIG LVI-4

Presentata, in data 23 aprile 2021, istanza di variazione dell'area del titolo pubblicata nel BUIG Anno LXV - N. 4

PERIODI DI VIGENZA

Periodo	Data decreto	Provvedimento	Inizio	Fine	Anni	Note
1° periodo	18/06/1998	Attribuzione	01/01/1997	01/01/2017	20	
1ª proroga	05/04/2012	Proroga	01/01/2017	01/01/2027	10	

Concessione di coltivazione

A.C 29.EA

Id	Titolari	Conferimento	Zona	Area	Provvedimenti
1016	ENI (100%)	01/01/1997	Zona A	81,85	Attribuzione (18/06/1998) BUIG XLII-6 Proroga (08/08/2012) BUIG LVI-9

PERIODI DI VIGENZA

Periodo	Data decreto	Provvedimento	Inizio	Fine	Anni	Note
1° periodo	18/06/1998	Attribuzione	01/01/1997	01/01/2017	20	
1ª proroga	08/08/2012	Proroga	01/01/2017	01/01/2027	10	

Concessione di coltivazione

A.C 30.EA

Id	Titolari	Conferimento	Zona	Area	Provvedimenti
1017	ENI (100%)	01/01/1997	Zona A	114,37	Attribuzione (18/06/1998) BUIG XLII-6 Proroga (08/08/2012) BUIG LVI-9

Presentata, in data 23 aprile 2021, istanza di variazione dell'area del titolo pubblicata nel BUIG Anno LXV - N. 4

PERIODI DI VIGENZA

Periodo	Data decreto	Provvedimento	Inizio	Fine	Anni	Note
1° periodo	18/06/1998	Attribuzione	01/01/1997	01/01/2017	20	
1ª proroga	08/08/2012	Proroga	01/01/2017	01/01/2027	10	

Concessione di coltivazione

A.C 32.AG

Id	Titolari	Conferimento	Zona	Area	Provvedimenti
1019	ENI (100%)	30/11/1994	Zona A	190,04	Conferimento (16/02/1999) BUIG XLIII-3 Approvazione nuovo programma di ricerca (04/07/2001) BUIG XLV-8

Presentata, in data 23 aprile 2021, istanza di variazione dell'area del titolo pubblicata nel BUIG Anno LXV - N. 4

PERIODI DI VIGENZA

Periodo	Data decreto	Provvedimento	Inizio	Fine	Anni	Note
1° periodo	16/02/1999	Conferimento	30/11/1994	30/11/2024	30	

Presentata, in data 29 novembre 2022, istanza di proroga pubblicata nel BUIG Anno LXVI - N. 11

Concessione di coltivazione

A.C 33.AG

Id	Titolari	Conferimento	Zona	Area	Provvedimenti
1021	ENI (100%)	26/01/1996	Zona A	51,27	Conferimento (16/11/2000) BUIG XLIV-12 Riduzione area (31/07/2001) BUIG XLV-10 Riduzione area (12/01/2004) BUIG XLVIII-2 Proroga e riduzione (31/05/2017) BUIG LXI-5

PERIODI DI VIGENZA

Periodo	Data decreto	Provvedimento	Inizio	Fine	Anni	Note
1° periodo	16/11/2000	Conferimento	26/01/1996	26/01/2016	20	
1ª proroga	31/05/2017	Proroga e riduzione	26/01/2016	26/01/2026	10	

Concessione di coltivazione

A.C 34.AG

Id	Titolari	Conferimento	Zona	Area	Provvedimenti
1022	ENI (100%)	19/06/2004	Zona A	115,10	Conferimento (07/07/2006) BUIG L-8 Accettazione rinuncia parziale e riduzione area (29/12/2022) BUIG LXVI-12

PERIODI DI VIGENZA

Periodo	Data decreto	Provvedimento	Inizio	Fine	Anni	Note
1° periodo	07/07/2006	Conferimento	19/06/2004	19/06/2024	20	

Concessione di coltivazione

A.C 35.AG

Id	Titolari	Conferimento	Zona	Area	Provvedimenti
1023	ENI (80% r.u.) ROCKHOPPER CIVITA (20%)	25/11/2002	Zona A	22,03	Conferimento (14/12/2009) BUIG LIV-1 Modifica denominazione sociale (23/02/2015) BUIG LIX-2 Accettazione rinuncia parziale e riduzione area (20/12/2019) BUIG LXIII-12 Proroga (27/04/2021) BUIG LXV-4 Trasferimento quote (02/05/2022) BUIG LXVI-5

PERIODI DI VIGENZA

Periodo	Data decreto	Provvedimento	Inizio	Fine	Anni	Note
1° periodo	14/12/2009	Conferimento	25/11/2002	25/11/2022	20	
1ª proroga	27/04/2021	Proroga	25/11/2022	25/11/2032	10	

Concessione di coltivazione

A.C 36.AG

Id	Titolari	Conferimento	Zona	Area	Provvedimenti
1024	ENI (60% r.u.) ENERGEAN ITALY (40%)	21/02/2006	Zona A	22,21	Conferimento (17/06/2013) BUIG LVII-6 Rettifica (17/06/2014) BUIG LVIII-6 Trasferimento quote (01/08/2018) BUIG LXII-7 Cambio intestazione quote (19/03/2021) BUIG LXV-3

PERIODI DI VIGENZA

Periodo	Data decreto	Provvedimento	Inizio	Fine	Anni	Note
1° periodo	17/06/2013	Conferimento	21/02/2006	21/02/2026	20	

Concessione di coltivazione

B.C 1.LF

Id	Titolari	Conferimento	Zona	Area	Provvedimenti
954	ENERGEAN ITALY (95% r.u.) GAS PLUS ITALIANA (5%)	27/08/1970	Zona B	45,95	Conferimento (27/08/1970) BUIG XV-2 Ampliamento (02/09/1974) BUIG XIX-1 Cambio intestazione quota (19/04/1979) BUIG XXIII-8 Cambio intestazione quota (04/08/1993) BUIG XXXVII-10 Cambio intestazione quota (09/05/1996) BUIG XL-6 Cambio intestazione quota (09/05/1996) BUIG XL-6 Cambio intestazione quota (23/11/1998) BUIG XLII-12 Cambio intestazione quota (15/09/1999) BUIG XLIII-10 Proroga (31/05/2001) BUIG XLV-6 Cambio intestazione quota (12/02/2004) BUIG XLVIII-3 Cambio intestazione quota (12/02/2004) BUIG XLVIII-3 Cambio intestazione quota (20/07/2004) BUIG XLVIII-8 Proroga (16/04/2010) BUIG LIV-5 Cambio intestazione quota (01/03/2013) BUIG LVII-3 Proroga e ripermetrazione (07/09/2016) BUIG LX-9 Trasferimento quote (01/08/2018) BUIG LXII-7 Proroga (13/02/2021) BUIG LXV-2 Cambio intestazione quote (19/03/2021) BUIG LXV-3

PERIODI DI VIGENZA

Periodo	Data decreto	Provvedimento	Inizio	Fine	Anni	Note
1° periodo	27/08/1970	Conferimento	27/08/1970	27/08/2000	30	
1ª proroga	31/05/2001	Proroga	27/08/2000	27/08/2010	10	
2ª proroga	16/04/2010	Proroga	27/08/2010	27/08/2015	5	
3ª proroga	07/09/2016	Proroga	27/08/2015	27/08/2020	5	
4ª proroga	13/02/2021	Proroga	27/08/2020	27/08/2025	5	

Concessione di coltivazione

B.C 2.LF

Id	Titolari	Conferimento	Zona	Area	Provvedimenti
957	ENERGEAN ITALY (95% r.u.) GAS PLUS ITALIANA (5%)	02/12/1970	Zona B	35,06	Conferimento (02/12/1970) BUIG XV-1 Cambio intestazione quota (24/04/1979) BUIG XXIII-7 Cambio intestazione quota (04/08/1993) BUIG XXXVII-10 Cambio intestazione quota (09/05/1996) BUIG XL-6 Cambio intestazione quota (09/05/1996) BUIG XL-6 Cambio intestazione quota (23/11/1998) BUIG XLII-12 Cambio intestazione quota (15/09/1999) BUIG XLIII-10 Proroga (31/05/2001) BUIG XLV-6 Cambio intestazione quota (12/02/2004) BUIG XLVIII-3 Cambio intestazione quota (12/02/2004) BUIG XLVIII-3 Cambio intestazione quota (20/07/2004) BUIG XLVIII-8 Proroga (16/04/2010) BUIG LIV-5 Cambio intestazione quota (01/03/2013) BUIG LVII-3 Proroga e ripermetrazione (07/09/2016) BUIG LX-9 Trasferimento quote (01/08/2018) BUIG LXII-7 Cambio intestazione quote (19/03/2021) BUIG LXV-3 Proroga (31/03/2021) BUIG LXV-3

PERIODI DI VIGENZA

Periodo	Data decreto	Provvedimento	Inizio	Fine	Anni	Note
1° periodo	02/12/1970	Conferimento	02/12/1970	02/12/2000	30	
1ª proroga	31/05/2001	Proroga	02/12/2000	02/12/2010	10	
2ª proroga	16/04/2010	Proroga	02/12/2010	02/12/2015	5	
3ª proroga	07/09/2016	Proroga	02/12/2015	02/12/2020	5	
4ª proroga	31/03/2021	Proroga	02/12/2020	02/12/2025	5	

Concessione di coltivazione

B.C 3.AS

Id	Titolari	Conferimento	Zona	Area	Provvedimenti
961	ENI (100%)	07/07/1973	Zona B	128,20	Conferimento (07/07/1973) BUIG XVIII-2 Trasferimento quota (30/10/1974) BUIG XIX-3 Trasferimento quota (07/02/1976) BUIG XX-5 Ampliamento (14/12/1981) BUIG XXVI-6 Modifica programma lavori (31/07/1986) BUIG XXXI-2 Cambio intestazione (13/02/1998) BUIG XLII-3 Approvazione programma sviluppo ed esplorazione (04/12/1998) BUIG XLIII-1 Approvazione programma sviluppo e perforazione (23/10/2000) BUIG XLIV-11 Proroga (12/05/2003) BUIG XLVII-6 Trasferimento (09/02/2010) BUIG LIV-3 Proroga (11/07/2012) BUIG LVI-7 Cambio intestazione (21/11/2016) BUIG LX-11 Approvazione variazione programma lavori (10/08/2022) BUIG LXVI-8 Proroga (10/08/2022) BUIG LXVI-8 Riperimetrazione (10/08/2022) BUIG LXVI-8

PERIODI DI VIGENZA

Periodo	Data decreto	Provvedimento	Inizio	Fine	Anni	Note
1° periodo	07/07/1973	Conferimento	07/07/1973	07/07/2003	30	
1ª proroga	12/05/2003	Proroga	07/07/2003	07/07/2013	10	
2ª proroga	11/07/2012	Proroga	07/07/2013	07/07/2018	5	
3ª proroga	10/08/2022	Proroga e riperimetrazione	07/07/2018	07/07/2028	10	Approvata variazione programma lavori

Concessione di coltivazione

B.C 4.AS

Id	Titolari	Conferimento	Zona	Area	Provvedimenti
962	ENI (100%)	07/07/1973	Zona B	147,17	Conferimento (07/07/1973) BUIG XVIII-2 Trasferimento quota (30/10/1974) BUIG XIX-3 Trasferimento quota (07/02/1976) BUIG XX-5 Cambio intestazione (13/02/1998) BUIG XLII-3 Proroga (07/04/2003) BUIG XLVII-5 Trasferimento (09/02/2010) BUIG LIV-3 Proroga (25/03/2012) BUIG -13 Cambio intestazione (21/11/2016) BUIG LX-11

PERIODI DI VIGENZA

Periodo	Data decreto	Provvedimento	Inizio	Fine	Anni	Note
1° periodo	07/07/1973	Conferimento	07/07/1973	07/07/2003	30	
1ª proroga	07/04/2003	Proroga	07/07/2003	07/07/2013	10	
2ª proroga	25/03/2012	Proroga	07/07/2013	07/07/2018	5	

Presentata, in data 29 marzo 2016, istanza di proroga pubblicata nel BUIG Anno LX - N. 5

Concessione di coltivazione

B.C 5.AS

Id	Titolari	Conferimento	Zona	Area	Provvedimenti
966	ENI (100%)	12/11/1974	Zona B	58,24	Conferimento (12/11/1974) BUIG XIX-4 Trasferimento quota (07/02/1976) BUIG XX-5 Modifica programma lavori (05/10/1996) BUIG XL-11 Cambio intestazione (13/02/1998) BUIG XLII-3 Proroga (03/12/2004) BUIG XLIX-1 Trasferimento (09/02/2010) BUIG LIV-3 Cambio intestazione (21/11/2016) BUIG LX-11 Proroga e riduzione (13/02/2017) BUIG LXI-2 Proroga (22/03/2021) BUIG LXV-3

PERIODI DI VIGENZA

Periodo	Data decreto	Provvedimento	Inizio	Fine	Anni	Note
1° periodo	12/11/1974	Conferimento	12/11/1974	12/11/2004	30	
1ª proroga	03/12/2004	Proroga	12/11/2004	12/11/2014	10	
2ª proroga	13/02/2017	Proroga e riduzione	12/11/2014	12/11/2019	5	
3ª proroga	22/03/2021	Proroga	12/11/2019	12/11/2024	5	

Presentata, in data 11 novembre 2022, istanza di proroga pubblicata nel BUIG Anno LXVI - N. 11

Concessione di coltivazione

B.C 7.LF

Id	Titolari	Conferimento	Zona	Area	Provvedimenti
968	ENERGEAN ITALY (95% r.u.) GAS PLUS ITALIANA (5%)	29/05/1974	Zona B	101,50	Conferimento (20/05/1975) BUIG XIX-9 Cambio intestazione quota (19/04/1979) BUIG XXIII-8 Trasferimento quota (07/04/1989) BUIG XXXIII-11 Cambio intestazione quota (04/08/1993) BUIG XXXVII-10 Sospensione attività di sviluppo (04/03/1994) BUIG XXXVIII-4 Trasferimento quota (04/03/1994) BUIG XXXVIII-4 Proroga sospensione attività di sviluppo (18/03/1996) BUIG XL-4 Cambio intestazione quota (09/05/1996) BUIG XL-6 Cambio intestazione quota (09/05/1996) BUIG XL-6 Modifica programma sviluppo (30/04/1997) BUIG XLI-5 Cambio intestazione quota (23/11/1998) BUIG XLII-12 Cambio intestazione quota (15/09/1999) BUIG XLIII-10 Cambio intestazione quota (12/02/2004) BUIG XLVIII-3 Cambio intestazione quota (12/02/2004) BUIG XLVIII-3 Proroga (27/05/2004) BUIG XLVIII-6 Cambio intestazione quota (20/07/2004) BUIG XLVIII-8 Proroga (22/10/2012) BUIG LVI-10 Cambio intestazione quota (01/03/2013) BUIG LVII-3 Rettifica (01/03/2013) BUIG LVII-3 Proroga e riduzione (21/11/2016) BUIG LX-12 Trasferimento quote (01/08/2018) BUIG LXII-7 Cambio intestazione quote (19/03/2021) BUIG LXV-3

PERIODI DI VIGENZA

Periodo	Data decreto	Provvedimento	Inizio	Fine	Anni	Note
1° periodo	20/05/1975	Conferimento	29/05/1974	29/05/2004	30	
1ª proroga	27/05/2004	Proroga	29/05/2004	29/05/2014	10	
2ª proroga	22/10/2012	Proroga	29/05/2014	29/05/2019	5	
3ª proroga	21/11/2016	Proroga e riduzione	29/05/2019	29/05/2024	5	

Presentata, in data 30 luglio 2021, istanza di proroga pubblicata nel BUIG Anno LXV - N. 8

Concessione di coltivazione

B.C 8.LF

Id	Titolari	Conferimento	Zona	Area	Provvedimenti
971	ENERGEAN ITALY (61,72% r.u.) ENI (38,28%)	09/03/1978	Zona B	277,30	Conferimento (09/03/1978) BUIG XXII-7 Trasferimento quota (20/11/1978) BUIG XXIII-3 Cambio intestazione quota (16/07/1979) BUIG XXIII-9 Trasferimento quota (13/09/1982) BUIG XXVI-12 Modifica programma lavori (04/04/1984) BUIG XXVIII-7 Trasferimento quota (08/05/1984) BUIG XXVIII-10 Approvazione programma definitivo (20/11/1985) BUIG XXX-4 Trasferimento quota (15/04/1987) BUIG XXXI-11 Modifica programma lavori (03/07/1989) BUIG XXXIII-11 Approvazione nuovo programma lavori (29/06/1990) BUIG XXXVI-6 Approvazione nuovo programma di sviluppo e ricerca (09/09/1991) BUIG XXXV-10 Cambio intestazione quota (04/08/1993) BUIG XXXVII-10 Cambio intestazione quota (13/02/1998) BUIG XLII-3 Cambio intestazione quota (23/11/1998) BUIG XLII-12 Cambio intestazione quota (15/09/1999) BUIG XLIII-10 Intestazione quota (12/02/2004) BUIG XLVIII-3 Proroga (29/02/2008) BUIG LII-3 Approvazione programma lavori (29/02/2008) BUIG LII-3 Proroga e riduzione (12/10/2017) BUIG LXI-10 Trasferimento quote (01/08/2018) BUIG LXII-7 Cambio intestazione quote (19/03/2021) BUIG LXV-3

PERIODI DI VIGENZA

Periodo	Data decreto	Provvedimento	Inizio	Fine	Anni	Note
1° periodo	09/03/1978	Conferimento	09/03/1978	09/03/2008	30	
1ª proroga	29/02/2008	Proroga	09/03/2008	09/03/2018	10	
2ª proroga	12/10/2017	Proroga e riduzione	09/03/2018	09/03/2023	5	

Presentata, in data 3 marzo 2021, istanza di proroga pubblicata nel BUIG Anno LXV - N. 7

Concessione di coltivazione

B.C 9.AS

Id	Titolari	Conferimento	Zona	Area	Provvedimenti
973	ENI (66,67% r.u.) ENERGEAN ITALY (33,33%)	20/11/1978	Zona B	37,90	Conferimento (20/11/1978) BUIG XXIII-2 Trasferimento quota (06/10/1992) BUIG XXXVII-10 Cambio intestazione quota (02/09/1993) BUIG XXXVII-10 Cambio intestazione quota (13/02/1998) BUIG XLII-3 Intestazione quota (12/02/2004) BUIG XLVIII-3 Proroga (10/06/2008) BUIG LII-7 Trasferimento quota (09/02/2010) BUIG LIV-3 Cambio intestazione (21/11/2016) BUIG LX-11 Trasferimento quote (01/08/2018) BUIG LXII-7 Cambio intestazione quote (19/03/2021) BUIG LXV-3 Proroga e ripermetrazione (08/04/2021) BUIG LXV-4

PERIODI DI VIGENZA

Periodo	Data decreto	Provvedimento	Inizio	Fine	Anni	Note
1° periodo	20/11/1978	Conferimento	20/11/1978	20/11/2008	30	
1ª proroga	10/06/2008	Proroga	20/11/2008	20/11/2018	10	
2ª proroga	08/04/2021	Proroga e ripermetrazione	20/11/2018	20/11/2023	5	

Presentata, in data 22 novembre 2021, istanza di proroga pubblicata nel BUIG Anno LXV - N. 11

Concessione di coltivazione

B.C 10.AS

Id	Titolari	Conferimento	Zona	Area	Provvedimenti
977	ENI (51% r.u.) ENERGEAN ITALY (49%)	27/05/1980	Zona B	153,70	Conferimento (16/12/1980) BUIG XXV-5 Approvazione integrazione programma (07/07/1989) BUIG XXXIV-2 Trasferimento quota (06/10/1992) BUIG XXXVII-10 Cambio intestazione quota (02/09/1993) BUIG XXXVII-10 Cambio intestazione quota (13/02/1998) BUIG XLII-3 Intestazione quota (12/02/2004) BUIG XLVIII-3 Proroga (07/01/2010) BUIG LIV-2 Trasferimento quota (09/02/2010) BUIG LIV-3 Cambio intestazione (21/11/2016) BUIG LX-11 Trasferimento quote (01/08/2018) BUIG LXII-7 Proroga e riduzione (24/02/2021) BUIG LXV-2 Cambio intestazione quote (19/03/2021) BUIG LXV-3

PERIODI DI VIGENZA

Periodo	Data decreto	Provvedimento	Inizio	Fine	Anni	Note
1° periodo	16/12/1980	Conferimento	27/05/1980	27/05/2010	30	
1ª proroga	07/01/2010	Proroga	27/05/2010	27/05/2020	10	
2ª proroga	24/02/2021	Proroga e riduzione	27/05/2020	27/05/2025	5	

Concessione di coltivazione

B.C 11.AS

Id	Titolari	Conferimento	Zona	Area	Provvedimenti
979	ENI (51% r.u.) ENERGEAN ITALY (49%)	26/06/1981	Zona B	62,38	Conferimento (26/06/1981) BUIG XXVI-1 Trasferimento quota (06/10/1992) BUIG XXXVII-10 Cambio intestazione quota (02/09/1993) BUIG XXXVII-10 Cambio intestazione quota (13/02/1998) BUIG XLII-3 Intestazione quota (12/02/2004) BUIG XLVIII-3 Proroga e riduzione (15/12/2016) BUIG LX-12 Trasferimento quote (01/08/2018) BUIG LXII-7 Cambio intestazione quote (19/03/2021) BUIG LXV-3

Presentata, in data 15 aprile 2021, istanza di variazione del programma lavori pubblicata nel BUIG Anno LXV - N. 4

PERIODI DI VIGENZA

Periodo	Data decreto	Provvedimento	Inizio	Fine	Anni	Note
1° periodo	26/06/1981	Conferimento	26/06/1981	26/06/2011	30	
1ª proroga	15/12/2016	Proroga e riduzione	26/06/2011	26/06/2021	10	

Presentata, in data 21 giugno 2019, istanza di proroga pubblicata nel BUIG Anno LXIII - N. 6

Concessione di coltivazione

B.C 13.AS

Id	Titolari	Conferimento	Zona	Area	Provvedimenti
986	ENI (51% r.u.) ENERGEAN ITALY (49%)	27/05/1980	Zona B	321,70	Conferimento (13/09/1982) BUIG XXVI-12 Trasferimento quota (06/10/1992) BUIG XXXVII-10 Cambio intestazione quota (02/09/1993) BUIG XXXVII-10 Sospensione lavori di sviluppo (23/07/1996) BUIG XL-8 Modifica programma lavori (23/07/1996) BUIG XL-8 Cambio intestazione quota (13/07/1998) BUIG XLII-3 Approvazione nuovo programma di sviluppo e ricerca (03/03/2000) BUIG XLIV-3 Intestazione quota (12/02/2004) BUIG XLVIII-3 Proroga (05/04/2011) BUIG LV-5 Modifica programma lavori (18/02/2015) BUIG LIX-2 Modifica programma lavori (03/07/2017) BUIG LXI-7 Trasferimento quote (01/08/2018) BUIG LXII-7 Cambio intestazione quote (19/03/2021) BUIG LXV-3 Proroga e ripermetrazione (31/03/2021) BUIG LXV-3 Rettifica (09/04/2021) BUIG LXV-4

PERIODI DI VIGENZA

Periodo	Data decreto	Provvedimento	Inizio	Fine	Anni	Note
1° periodo	13/09/1982	Conferimento	27/05/1980	27/05/2010	30	
1ª proroga	05/04/2011	Proroga	27/05/2010	27/05/2020	10	
2ª proroga	31/03/2021	Proroga e ripermetrazione	27/05/2020	27/05/2025	5	

Concessione di coltivazione

B.C 14.AS

Id	Titolari	Conferimento	Zona	Area	Provvedimenti
987	ENI (51% r.u.) ENERGEAN ITALY (49%)	27/05/1980	Zona B	133,90	Conferimento (13/09/1982) BUIG XXVI-12 Trasferimento quota (06/10/1992) BUIG XXXVII-10 Cambio intestazione quota (02/09/1993) BUIG XXXVII-10 Cambio intestazione quota (13/02/1998) BUIG XLII-3 Modifica programma sviluppo (14/01/2003) BUIG XLVII-2 Intestazione quota (12/02/2004) BUIG XLVIII-3 Proroga (29/01/2010) BUIG LIV-2 Trasferimento quote (01/08/2018) BUIG LXII-7 Cambio intestazione quote (19/03/2021) BUIG LXV-3 Proroga e ripermetrazione (07/05/2021) BUIG LXV-5

Presentata, in data 18 dicembre 2017, istanza di variazione del programma lavori pubblicata nel BUIG Anno LXII - N. 1
Presentata, in data 29 novembre 2022, istanza di variazione del programma lavori pubblicata nel BUIG Anno LXVI - N. 11

PERIODI DI VIGENZA

Periodo	Data decreto	Provvedimento	Inizio	Fine	Anni	Note
1° periodo	13/09/1982	Conferimento	27/05/1980	27/05/2010	30	
1ª proroga	29/01/2010	Proroga	27/05/2010	27/05/2020	10	
2ª proroga	07/05/2021	Proroga e ripermetrazione	27/05/2020	27/05/2025	5	

Concessione di coltivazione

B.C 15.AV

Id	Titolari	Conferimento	Zona	Area	Provvedimenti
993	ENI (100%)	12/01/1982	Zona B	168,79	Conferimento (07/09/1984) BUIG XXIX-2 Approvazione piano sviluppo (31/07/1986) BUIG XXXI-3 Trasferimento quota (08/08/1991) BUIG XXXVI-6 Cambio intestazione quota (12/05/1992) BUIG XXXVI-11 Cambio intestazione quota (02/09/1993) BUIG XXXVII-10 Trasferimento quota (02/09/1993) BUIG XXXVII-10 Cambio intestazione quota (15/10/1995) BUIG XXX-5 Cambio intestazione quota (09/05/1996) BUIG XL-6 Cambio intestazione quota (09/05/1996) BUIG XL-6 Assunzione quota (05/02/1998) BUIG XLII-3 Cambio intestazione quota (13/02/1998) BUIG XLII-3 Assunzione quota (10/03/2000) BUIG XLIV-4 Trasferimento (09/02/2010) BUIG LIV-3 Proroga (15/03/2012) BUIG LVI-3 Cambio intestazione (21/11/2016) BUIG LX-11

PERIODI DI VIGENZA

Periodo	Data decreto	Provvedimento	Inizio	Fine	Anni	Note
1° periodo	07/09/1984	Conferimento	12/01/1982	12/01/2012	30	
1ª proroga	15/03/2012	Proroga	12/01/2012	12/01/2022	10	

Concessione di coltivazione

B.C 17.TO

Id	Titolari	Conferimento	Zona	Area	Provvedimenti
996	ENI (100%)	18/10/1988	Zona B	128,00	Conferimento (18/10/1988) BUIG XXXIII-2 Cambio intestazione quota (08/04/1991) BUIG XXXVI-6 Approvazione piano sviluppo (18/07/1991) BUIG XXXV-8 Trasferimento quota (08/02/1993) BUIG XXXVII-8 Trasferimento quota e nomina r.u. (08/02/1993) BUIG XXXVII-8 Trasferimento quota (02/09/1993) BUIG XXXVII-10 Cambio intestazione quota (02/09/1993) BUIG XXXVII-10 Modifica programma lavori (03/09/1993) BUIG XXXVII-10 Trasferimento quota (29/03/1994) BUIG XXXVIII-4 Cambio intestazione quota (01/08/1994) BUIG XXXVIII-9 Proroga termine di inizio produzione (01/08/1994) BUIG XXXVIII-9 Trasferimento quota (07/03/1997) BUIG XLI-4 Trasferimento quota (22/07/1997) BUIG XLI-8 Modifica programma sviluppo (29/10/1997) BUIG XLI-11 Trasferimento quote (03/12/1997) BUIG XLII-1 Cambio intestazione (13/02/1998) BUIG XLII-3 Ampliamento (26/11/2002) BUIG XLVI-12 Approvazione nuovo programma lavori (14/12/2009) BUIG LIV-1 Modifica programma lavori (18/02/2015) BUIG LIX-2 Proroga e riduzione (12/10/2017) BUIG LXI-10

PERIODI DI VIGENZA

Periodo	Data decreto	Provvedimento	Inizio	Fine	Anni	Note
1° periodo	18/10/1988	Conferimento	18/10/1988	18/10/2018	30	
1ª proroga	12/10/2017	Proroga e riduzione	19/10/2018	18/10/2028	10	

Concessione di coltivazione

B.C 20.AS

Id	Titolari	Conferimento	Zona	Area	Provvedimenti
1002	ENI (51% r.u.) ENERGEAN ITALY (49%)	27/05/1980	Zona B	82,21	Conferimento (16/01/1992) BUIG XXXVI-5 Trasferimento quota (06/10/1992) BUIG XXXVII-10 Cambio intestazione quota (02/09/1993) BUIG XXXVII-10 Approvazione nuovo programma di esplorazione (02/04/1996) BUIG XL-5 Cambio intestazione quota (13/02/1998) BUIG XLII-3 Intestazione quota (12/02/2004) BUIG XLVIII-3 Trasferimento quote (01/08/2018) BUIG LXII-7 Cambio intestazione quote (19/03/2021) BUIG LXV-3

Presentata, in data 7 dicembre 2007, istanza di variazione dell'area del titolo pubblicata nel BUIG Anno LII - N. 1

PERIODI DI VIGENZA

Periodo	Data decreto	Provvedimento	Inizio	Fine	Anni	Note
1° periodo	16/01/1992	Conferimento	27/05/1980	27/05/2010	30	

Presentata, in data 3 giugno 2009, istanza di proroga pubblicata nel BUIG Anno LIII - N. 7

Presentata, in data 28 maggio 2018, istanza di proroga pubblicata nel BUIG Anno LXII - N. 5

Concessione di coltivazione

B.C 21.AG

Id	Titolari	Conferimento	Zona	Area	Provvedimenti
1007	ENI (51% r.u.) ENERGEAN ITALY (49%)	09/11/1994	Zona B	82,88	Conferimento (09/11/1994) BUIG XXXVIII-12 Cambio intestazione quota (13/02/1998) BUIG XLII-3 Modifica programma sviluppo (07/12/1999) BUIG XLIV-1 Intestazione quota (12/02/2004) BUIG XLVIII-3 Trasferimento quota (09/02/2010) BUIG LIV-3 Cambio intestazione (21/11/2016) BUIG LX-11 Trasferimento quote (01/08/2018) BUIG LXII-7 Cambio intestazione quote (19/03/2021) BUIG LXV-3

Presentata, in data 30 ottobre 2020, istanza di rinuncia pubblicata nel BUIG Anno LXIV - N. 10

PERIODI DI VIGENZA

Periodo	Data decreto	Provvedimento	Inizio	Fine	Anni	Note
1° periodo	09/11/1994	Conferimento	09/11/1994	09/11/2024	30	

Concessione di coltivazione

B.C 22.AG

Id	Titolari	Conferimento	Zona	Area	Provvedimenti
1020	ENI (100%)	01/10/1994	Zona B	23,27	Conferimento (02/02/2000) BUIG XLIV-2 Proroga e riduzione (28/03/2017) BUIG LXI-4 Proroga (10/03/2021) BUIG LXV-3

PERIODI DI VIGENZA

Periodo	Data decreto	Provvedimento	Inizio	Fine	Anni	Note
1° periodo	02/02/2000	Conferimento	01/10/1994	01/10/2014	20	
1ª proroga	28/03/2017	Proroga	01/10/2014	31/03/2018	3	La proroga è stata concessa per un periodo inferiore a quello richiesto.
1ª proroga	10/03/2021	Proroga	31/03/2018	01/10/2024	7	Proroga per la restante parte del periodo di prima proroga decennale richiesto e solo parzialmente concesso con il decreto ministeriale 28 marzo 2017

Concessione di coltivazione

B.C 23.AG

Id	Titolari	Conferimento	Zona	Area	Provvedimenti
1025	ENI (100%)	21/09/2006	Zona B	9,93	Conferimento (11/10/2013) BUIG LVII-10 Accettazione rinuncia parziale e riduzione area (29/12/2022) BUIG LXVI-12

PERIODI DI VIGENZA

Periodo	Data decreto	Provvedimento	Inizio	Fine	Anni	Note
1° periodo	11/10/2013	Conferimento	21/09/2006	21/09/2026	20	

Concessione di coltivazione

C.C 1.AG

Id	Titolari	Conferimento	Zona	Area	Provvedimenti
955	ENI MEDITERRANEA IDROCARBURI (100%)	18/08/1967	Zona C	79,91	Conferimento (06/10/1970) BUIG XV-1 Modifica programma lavori (02/09/1996) BUIG XL-10 Proroga (28/04/1997) BUIG XLI-5 Approvazione nuovo piano sviluppo (22/07/1997) BUIG XLI-8 Cambio intestazione (13/02/1998) BUIG XLII-3 Trasferimento (03/10/2005) BUIG XLIX-11 Proroga (10/06/2008) BUIG LII-7 Proroga (08/08/2012) BUIG LVI-9 Proroga (03/07/2017) BUIG LXI-7

Presentata, in data 20 agosto 2020, istanza di variazione dell'area del titolo pubblicata nel BUIG Anno LXIV - N. 8

PERIODI DI VIGENZA

Periodo	Data decreto	Provvedimento	Inizio	Fine	Anni	Note
1° periodo	06/10/1970	Conferimento	18/08/1967	18/08/1997	30	
1ª proroga	28/04/1997	Proroga	18/08/1997	18/08/2007	10	
2ª proroga	10/06/2008	Proroga	18/08/2007	18/08/2012	5	
3ª proroga	08/08/2012	Proroga	18/08/2012	18/08/2017	5	
4ª proroga	03/07/2017	Proroga	18/08/2017	18/08/2022	5	

Presentata, in data 20 agosto 2020, istanza di proroga pubblicata nel BUIG Anno LXIV - N. 8

Concessione di coltivazione

C.C 3.AG

Id	Titolari	Conferimento	Zona	Area	Provvedimenti
975	ENI MEDITERRANEA IDROCARBURI (100%)	13/06/1980	Zona C	139,80	Conferimento (13/06/1980) BUIG XXIV-11 Modifica programma lavori (14/03/1989) BUIG XXXIII-11 Modifica programma lavori (08/05/1996) BUIG XL-6 Approvazione nuovo programma di esplorazione (22/07/1997) BUIG XLI-8 Cambio intestazione (13/02/1998) BUIG XLII-3 Trasferimento (12/07/2005) BUIG XLIX-8 Modifica programma lavori (20/10/2005) BUIG XLIX-10 Proroga (01/03/2010) BUIG LIV-4 Proroga e ripermetrazione (03/05/2021) BUIG LXV-5

PERIODI DI VIGENZA

Periodo	Data decreto	Provvedimento	Inizio	Fine	Anni	Note
1° periodo	13/06/1980	Conferimento	13/06/1980	13/06/2010	30	
1ª proroga	01/03/2010	Proroga	13/06/2010	13/06/2020	10	
2ª proroga	03/05/2021	Proroga e ripermetrazione	13/06/2020	13/06/2025	5	

Concessione di coltivazione

C.C 6.EO

Id	Titolari	Conferimento	Zona	Area	Provvedimenti
991	ENERGEAN ITALY (60% r.u.) ENI (40%)	17/02/1984	Zona C	63,46	Conferimento e unificazione (17/02/1984) BUIG XXVIII-5 Trasferimento quota (10/10/1984) BUIG XXIX-2 Cambio intestazione quota (07/08/1985) BUIG XXIX-12 Trasferimento quota (02/07/1990) BUIG XXXV-3 Cambio intestazione quota (12/05/1992) BUIG XXXVI-11 Trasferimento quota (02/01/1993) BUIG XXXVII-9 Cambio intestazione quota (02/09/1993) BUIG XXXVII-10 Cambio intestazione quota (13/02/1998) BUIG XLII-3 Cambio intestazione quota (29/09/1999) BUIG XLIII-10 Assunzione quota (10/12/1999) BUIG XLIV-1 Intestazione quota (12/02/2004) BUIG XLVIII-3 Proroga (13/11/2015) BUIG LIX-11 Trasferimento quote (01/08/2018) BUIG LXII-7 Cambio intestazione quote (19/03/2021) BUIG LXV-3 Accettazione rinuncia parziale e riduzione area (29/12/2022) BUIG LXVI-12

PERIODI DI VIGENZA

Periodo	Data decreto	Provvedimento	Inizio	Fine	Anni	Note
1° periodo	17/02/1984	Conferimento e unificazione	17/02/1984	28/12/2012	28	La scadenza corrisponde a quella dell'originaria concessione C.C 5.ME con la quale la concessione C.C 6.EO è stata conferita e unificata.
1ª proroga	13/11/2015	Proroga	28/12/2012	28/12/2022	10	

Presentata, in data 21 dicembre 2020, istanza di proroga pubblicata nel BUIG Anno LXIV - N. 12

Concessione di coltivazione

CERVIA MARE

Id	Titolari	Conferimento	Zona	Area	Provvedimenti
952	ENI (100%)	12/09/1966	Zona A	43,40	Conferimento (24/02/1967) BUIG XI-5 Prolungamento vigenza (12/03/1968) BUIG XII-7 Approvazione piano sviluppo (31/07/1986) BUIG XXXI-3 Approvazione nuovo piano sviluppo (24/03/1992) BUIG XXXVI-5 Proroga (26/08/1996) BUIG XL-9 Cambio intestazione (13/02/1998) BUIG XLII-3 Modifica programma sviluppo (20/02/2001) BUIG XLV-3 Proroga (23/08/2006) BUIG L-9 Proroga (02/03/2012) BUIG LVI-3 Proroga e unificazione (01/03/2017) BUIG LXI-3 Proroga (31/03/2021) BUIG LXV-3

La concessione deriva dall'unificazione delle preesistenti concessioni «CERVIA MARE», «FASCIA CERVIA MARE» e «A.C4.AS»

PERIODI DI VIGENZA

Periodo	Data decreto	Provvedimento	Inizio	Fine	Anni	Note
1° periodo	24/02/1967	Conferimento	12/09/1966	12/09/1986	20	
1ª proroga	12/03/1968	Prolungamento vigenza	12/09/1986	12/09/1996	10	
2ª proroga	26/08/1996	Proroga	12/09/1996	12/09/2006	10	
3ª proroga	23/08/2006	Proroga	12/09/2006	12/09/2011	5	
4ª proroga	02/03/2012	Proroga	12/09/2011	12/09/2016	5	
5ª proroga	01/03/2017	Proroga e unificazione	12/09/2016	12/09/2021	5	Proroga e unificazione delle concessioni «CERVIA MARE», «FASCIA CERVIA MARE» e «A.C 4.AS»
6ª proroga	31/03/2021	Proroga	12/09/2021	12/09/2026	5	

Concessione di coltivazione

D.C 1.AG

Id	Titolari	Conferimento	Zona	Area	Provvedimenti
963	ENI (100%)	07/07/1973	Zona D Zona F	79,06	Conferimento (07/07/1973) BUIG XVIII-2 Aggiornamento programma lavori (05/07/1994) BUIG XXXVIII-8 Cambio intestazione (13/02/1998) BUIG XLII-3 Proroga (11/02/2003) BUIG XLVII-3 Trasferimento (09/02/2010) BUIG LIV-3 Proroga (06/08/2012) BUIG LVI-9 Cambio intestazione (23/03/2016) BUIG LX-3 Proroga e unificazione (27/05/2021) BUIG LXV-5

La concessione deriva dall'unificazione delle preesistenti concessioni «D.C1.AG» e «F.C1.AG»

PERIODI DI VIGENZA

Periodo	Data decreto	Provvedimento	Inizio	Fine	Anni	Note
1° periodo	07/07/1973	Conferimento	07/07/1973	07/07/2003	30	
1ª proroga	11/02/2003	Proroga	07/07/2003	07/07/2013	10	
2ª proroga	06/08/2012	Proroga	07/07/2013	07/07/2018	5	
3ª proroga	27/05/2021	Proroga e unificazione	07/07/2018	07/07/2023	5	Proroga e unificazione delle concessioni «D.C1.AG» e «F.C1.AG»

Presentata, in data 6 luglio 2021, istanza di proroga pubblicata nel BUIG Anno LXV - N. 7

Concessione di coltivazione

D.C 2.AG

Id	Titolari	Conferimento	Zona	Area	Provvedimenti
972	ENI (100%)	24/07/1978	Zona D	22,62	Conferimento (24/07/1978) BUIG XXII-10 Integrazione programma lavori (15/07/1997) BUIG XLI-8 Cambio intestazione (13/02/1998) BUIG XLII-3 Proroga (10/06/2008) BUIG LII-7 Trasferimento (09/02/2010) BUIG LIV-3 Cambio intestazione (23/03/2016) BUIG LX-3 Proroga e ripermetrazione (23/03/2021) BUIG LXV-3

PERIODI DI VIGENZA

Periodo	Data decreto	Provvedimento	Inizio	Fine	Anni	Note
1° periodo	24/07/1978	Conferimento	24/07/1978	24/07/2008	30	
1ª proroga	10/06/2008	Proroga	24/07/2008	24/07/2018	10	
2ª proroga	23/03/2021	Proroga e ripermetrazione	24/07/2018	24/07/2023	5	

Presentata, in data 22 luglio 2021, istanza di proroga pubblicata nel BUIG Anno LXV - N. 7

Concessione di coltivazione

D.C 4.AG

Id	Titolari	Conferimento	Zona	Area	Provvedimenti
983	ENI (100%)	31/03/1981	Zona D	14,73	Conferimento (13/09/1982) BUIG XXVI-10 Aggiornamento programma lavori (05/07/1994) BUIG XXXVIII-8 Cambio intestazione (13/02/1998) BUIG XLII-3 Trasferimento (09/02/2010) BUIG LIV-3 Proroga (30/03/2012) BUIG LVI-3 Cambio intestazione (23/03/2016) BUIG LX-3 Proroga e ripermetrazione (15/03/2021) BUIG LXV-3

PERIODI DI VIGENZA

Periodo	Data decreto	Provvedimento	Inizio	Fine	Anni	Note
1° periodo	13/09/1982	Conferimento	31/03/1981	31/03/2011	30	
1ª proroga	30/03/2012	Proroga	31/03/2011	31/03/2021	10	
2ª proroga	15/03/2021	Proroga e ripermetrazione	31/03/2021	31/03/2026	5	

Concessione di coltivazione

G.C 1.AG

Id	Titolari	Conferimento	Zona	Area	Provvedimenti
1026	ENI MEDITERRANEA IDROCARBURI (60% r.u.) ENERGEAN ITALY (40%)	31/10/2014	Zona G	145,60	Conferimento (31/10/2014) BUIG LVIII-10 Rettifica (29/01/2015) BUIG LIX-2 Modifica programma lavori (12/07/2018) BUIG LXII-7 Trasferimento quote (01/08/2018) BUIG LXII-7 Cambio intestazione quote (19/03/2021) BUIG LXV-3 Trasferimento quote (24/05/2022) BUIG LXVI-5

PERIODI DI VIGENZA

Periodo	Data decreto	Provvedimento	Inizio	Fine	Anni	Note
1° periodo	31/10/2014	Conferimento	31/10/2014	31/10/2034	20	

Concessione di coltivazione

PORTO CORSINI MARE

Id	Titolari	Conferimento	Zona	Area	Provvedimenti
1008	ENI (100%)	01/10/1996	Zona A	100,60	Unificazione (05/10/1996) BUIG XL-11 Cambio intestazione (13/02/1998) BUIG XLII-3 Approvazione nuovo programma di sviluppo e ricerca (04/07/2001) BUIG XLV-8 Proroga (07/07/2006) BUIG L-8 Proroga (13/03/2012) BUIG LVI-3 Proroga (13/04/2017) BUIG LXI-4 Proroga e unificazione (23/12/2020) BUIG LXIV-12

La concessione deriva dall'unificazione delle preesistenti concessioni «PORTO CORSINI MARE» e «FASCIA PORTO CORSINI MARE» e dalla successiva unificazione con la porzione sud, comprendente il giacimento PORTO CORSINI MARE EST, della preesistente concessione «A.C1.AG»

PERIODI DI VIGENZA

Periodo	Data decreto	Provvedimento	Inizio	Fine	Anni	Note
1° periodo	05/10/1996	Unificazione	01/10/1996	26/05/2006	10	La concessione PORTO CORSINI MARE deriva dall'unificazione delle preesistenti concessioni PORTO CORSINI MARE e FASCIA PORTO CORSINI MARE .
1ª proroga	07/07/2006	Proroga	26/05/2006	26/05/2011	5	
2ª proroga	13/03/2012	Proroga	26/05/2011	26/05/2016	5	
3ª proroga	13/04/2017	Proroga	26/05/2016	26/05/2021	5	
4ª proroga	23/12/2020	Proroga e unificazione	23/12/2020	14/09/2025	5	Proroga e unificazione della concessione «PORTO CORSINI MARE» e della porzione sud, comprendente il giacimento PORTO CORSINI MARE EST, della concessione «A.C1.AG»

CONCESSIONI DI COLTIVAZIONE CESSATE IN ATTESA DI RIPRISTINO MINERARIO DELL'AREA

Legge 11 gennaio 1957, n. 6, Legge 21 luglio 1967, n. 613 e successive modificazioni, Legge 9 gennaio 1991, n. 9, Decreto del Presidente della Repubblica 18 aprile 1994, n. 484 e Decreto Legislativo 25 novembre 1996, n. 625

Sono cessate in attesa di ripristino minerario dell'area n. 26 CONCESSIONI DI COLTIVAZIONE per complessivi 2.417,92 Km²

Regione	Numero concessioni	Superficie Km ²
ABRUZZO	1	109,47
BASILICATA	6	350,91
EMILIA ROMAGNA	3	249,54
LOMBARDIA	8	528,40
MARCHE	2	112,22
MOLISE	1	6,13
PUGLIA	5	464,37
ZONA A	1	5,95
ZONA A	1	24,61
ZONA B	1	10,00
ZONA F	1	556,31

Nella tabella i titoli afferenti a due o più regioni/zona marine sono conteggiati più volte, una per ciascuna regione/zona mentre a ciascuna regione/zona marina viene attribuita la parte di area del titolo minerario ad essa afferente.

Concessione di coltivazione

BAGNOLO MELLA

Id	Titolari	Conferimento	Regione	Area	Provvedimenti
905	ENI (100%)	01/01/1997	Lombardia	60,43	Attribuzione (21/04/1998) BUIG XLII-5

Presentata in data 14 settembre 2016 e pubblicata nel BUIG Anno LX N.9 istanza di rinuncia all'istanza di proroga presentata in data 9 gennaio 2015 e pubblicata nel BUIG Anno LIX N.1.

PERIODI DI VIGENZA

Periodo	Data decreto	Provvedimento	Inizio	Fine	Anni	Note
1° periodo	21/04/1998	Attribuzione	01/01/1997	01/01/2017	20	

Concessione di coltivazione

CALCIANO

Id	Titolari	Conferimento	Regione	Area	Provvedimenti
816	ENI (100%)	25/01/1982	Basilicata	65,26	Conferimento (25/01/1982) BUIG XXVI-5 Riduzione area (10/03/1988) BUIG XXXII-8 Approvazione programma lavori (18/12/1995) BUIG XL-1 Cambio intestazione (13/02/1998) BUIG XLII-3

Con provvedimento del 23 giugno 2016 pubblicato nel BUIG Anno LX n. 6, è stato comunicato il rigetto dell'istanza presentata in data 9 novembre 2010 dalla Società CANOEL ITALIA S.r.l. relativa alla riattribuzione ad altro operatore del giacimento marginale CANALDENTE ricadente nella concessione di coltivazione CALCIANO.

PERIODI DI VIGENZA

Periodo	Data decreto	Provvedimento	Inizio	Fine	Anni	Note
1° periodo	25/01/1982	Conferimento	25/01/1982	25/01/2012	30	

Concessione di coltivazione

CANDELA

Id	Titolari	Conferimento	Regione	Area	Provvedimenti
789	ENI (60,5% r.u.) ENERGEAN ITALY (39,5%)	29/09/1972	Basilicata Puglia	331,90	Unificazione (29/09/1972) BUIG XVII-3 Cambio intestazione quota (16/07/1985) BUIG XXIX-10 Trasferimento quota (20/08/1990) BUIG XXXV-2 Cambio intestazione quota (12/05/1992) BUIG XXXVI-11 Approvazione programma lavori (06/08/1993) BUIG XXXVII-9 Proroga (06/08/1993) BUIG XXXVII-9 Cambio intestazione quota (02/09/1993) BUIG XXXVII-10 Trasferimento quota (02/09/1993) BUIG XXXVII-10 Cambio intestazione quota (13/02/1998) BUIG XLII-3 Intestazione quota (12/02/2004) BUIG XLVIII-3 Proroga e rimodulazione programma lavori (04/02/2005) BUIG XLIX-3 Proroga (02/07/2009) BUIG LIII-8 Trasferimento quote (01/08/2018) BUIG LXII-7 Cambio intestazione quote (19/03/2021) BUIG LXV-3

Con istanza presentata in data 10 maggio 2022, prot. n. 14339, è stato chiesto il ritiro delle istanze di proroga presentate in data 25 agosto 2016, pubblicata nel BUIG Anno LX-N.9, e 31 maggio 2021, pubblicata nel BUIG Anno LXV-N.6. Il procedimento relativo all'istanza di proroga presentata in data 24 ottobre 2011 e pubblicata nel BUIG Anno LVII - N. 8 si è concluso per sopravvenuta scadenza del titolo a seguito del ritiro delle istanze riferite ai periodi di proroga successivi. Il procedimento relativo all'istanza di variazione dell'area del titolo presentata in data 31 maggio 2021 e pubblicata nel BUIG Anno LXV-N.6 si è concluso per sopravvenuta scadenza del titolo a seguito del ritiro delle istanze di proroga.

PERIODI DI VIGENZA

Periodo	Data decreto	Provvedimento	Inizio	Fine	Anni	Note
1° periodo	29/09/1972	Unificazione	29/09/1972	01/06/1993	21	La concessione CANDELA deriva dall'unificazione di 20 preesistenti concessioni. La scadenza corrisponde a quella dell'originaria concessione PALAZZO D'ASCOLI, prima in scadenza tra le 20 concessioni originarie.
1ª proroga	06/08/1993	Proroga	01/06/1993	01/06/2003	10	
2ª proroga	04/02/2005	Proroga	31/05/2003	31/05/2008	5	
3ª proroga	02/07/2009	Proroga	31/05/2008	31/05/2013	5	

Concessione di coltivazione

CANONICA

Id	Titolari	Conferimento	Regione	Area	Provvedimenti
910	ENI (100%)	01/01/1997	Lombardia	53,02	Attribuzione (18/06/1998) BUIG XLII-6

Presentata in data 14 settembre 2016 e pubblicata nel BUIG Anno LX N.9 istanza di rinuncia alle istanze di proroga del 31 luglio 2001 (pubblicata nel BUIG Anno XLV N.8), del 29 dicembre 2010 (pubblicata nel BUIG Anno LV N. 1) e del 12 gennaio 2015 (pubblicata nel BUIG Anno LIX N. 1).

PERIODI DI VIGENZA

Periodo	Data decreto	Provvedimento	Inizio	Fine	Anni	Note
1° periodo	18/06/1998	Attribuzione	01/01/1997	01/01/2002	5	

Concessione di coltivazione

CIGNONE

Id	Titolari	Conferimento	Regione	Area	Provvedimenti
891	ENI (100%)	01/01/1997	Lombardia	135,59	Attribuzione (20/10/1997) BUIG XLI-10 Conferma (06/11/2001) BUIG XLV-12

Presentata, in data 20 gennaio 2009, istanza di rinuncia pubblicata nel BUIG Anno LIII - N. 2

PERIODI DI VIGENZA

Periodo	Data decreto	Provvedimento	Inizio	Fine	Anni	Note
1° periodo	20/10/1997	Attribuzione	01/01/1997	01/01/2017	20	

Concessione di coltivazione

CORTEMAGGIORE

Id	Titolari	Conferimento	Regione	Area	Provvedimenti
892	ENI (100%)	01/01/1997	Emilia Romagna Lombardia	146,03	Attribuzione (20/10/1997) BUIG XLI-10 Conferma (15/10/2001) BUIG XLV-11

Presentata in data 14 settembre 2016 e pubblicata nel BUIG Anno LX N.9 istanza di rinuncia all'istanza di proroga presentata in data 12 gennaio 2015 e pubblicata nel BUIG Anno LIX N.1.

PERIODI DI VIGENZA

Periodo	Data decreto	Provvedimento	Inizio	Fine	Anni	Note
1° periodo	20/10/1997	Attribuzione	01/01/1997	01/01/2017	20	

Concessione di coltivazione

FIUME TRESTE

Id	Titolari	Conferimento	Regione	Area	Provvedimenti
810	ENI (100%)	24/11/1977	Abruzzo Molise	115,60	Unificazione (24/11/1977) BUIG XXII-1 Proroga (08/07/1987) BUIG XXXII-3 Cambio intestazione (13/02/1998) BUIG XLII-3 Modifica programma lavori (04/04/2000) BUIG XLIV-5 Conferma (11/02/2002) BUIG XLVI-3 Proroga (11/02/2002) BUIG XLVI-3 Modifica programma lavori (11/02/2002) BUIG XLVI-3 Rettifica (29/07/2002) BUIG XLVI-10

PERIODI DI VIGENZA

Periodo	Data decreto	Provvedimento	Inizio	Fine	Anni	Note
1° periodo	24/11/1977	Unificazione	24/11/1977	21/11/1990	13	La concessione FIUME TRESTE deriva dall'unificazione di 13 preesistenti concessioni. La scadenza corrisponde a quella dell'originaria concessione FIUME TRESTE, prima in scadenza tra le 13 concessioni originarie.
1ª proroga	08/07/1987	Proroga	21/11/1990	21/11/2000	10	
2ª proroga	11/02/2002	Proroga	21/11/2000	21/12/2005	5	

Concessione di coltivazione

GAGGIANO

Id	Titolari	Conferimento	Regione	Area	Provvedimenti
904	ENI (100%)	01/01/1997	Lombardia	101,64	Attribuzione (17/03/1998) BUIG XLII-4

Con istanza del 3 giugno 2019 l'operatore ha chiesto il ritiro dell'istanza di proroga decennale del 29/12/2005, pubblicata nel BUIG Anno L n. 1, e dell'istanza di proroga quinquennale del 9/01/2015, pubblicata nel BUIG Anno LIX n. 1.

PERIODI DI VIGENZA

Periodo	Data decreto	Provvedimento	Inizio	Fine	Anni	Note
1° periodo	17/03/1998	Attribuzione	01/01/1997	01/01/2007	10	

Concessione di coltivazione

MANARA

Id	Titolari	Conferimento	Regione	Area	Provvedimenti
886	ENI (100%)	01/01/1997	Emilia Romagna Zona A	54,13	Attribuzione (18/09/1997) BUIG XLI-10

Presentata in data 14 settembre 2016 e pubblicata nel BUIG Anno LX N.9 istanza di rinuncia all'istanza di proroga presentata in data 17 dicembre 2014 e pubblicata nel BUIG Anno LVIII N.12.

PERIODI DI VIGENZA

Periodo	Data decreto	Provvedimento	Inizio	Fine	Anni	Note
1° periodo	18/09/1997	Attribuzione	01/01/1997	01/01/2017	20	

Concessione di coltivazione

MASSERIA ACQUASALSA

Id	Titolari	Conferimento	Regione	Area	Provvedimenti
798	GAS PLUS ITALIANA (46,03% r.u.) ENERGEAN ITALY (45,17%) CANOEL ITALIA (8,8%)	24/01/1975	Puglia	41,22	Conferimento (24/01/1975) BUIG XIX-3 Trasferimento quota (12/12/1978) BUIG XXIII-2 Trasferimento quota (26/09/1979) BUIG XXIII-11 Trasferimento quota (24/03/1980) BUIG XXIV-7 Trasferimento quota (15/09/1981) BUIG XXV-12 Cambio intestazione quota (15/10/1983) BUIG XXVIII-2 Trasferimento quota (19/02/1987) BUIG XXXI-5 Trasferimento quota (10/03/1988) BUIG XXXII-8 Trasferimento quota (21/03/1989) BUIG XXXIII-8 Trasferimento quota (20/02/1991) BUIG XXXV-9 Trasferimento quota (17/07/1993) BUIG XXXVII-9 Trasferimento quota (20/07/1993) BUIG XXXVII-9 Rettifica (28/10/1993) BUIG XXXVII-12 Trasferimento quota (29/03/1994) BUIG XXXVIII-4 Cambio intestazione quota (09/05/1996) BUIG XL-6 Trasferimento quota (14/06/1996) BUIG XL-7 Cambio intestazione quota (14/06/1996) BUIG XL-7 Cambio intestazione quota (23/11/1998) BUIG XLII-12 Cambio intestazione quota (15/09/1999) BUIG XLIII-10 Trasferimento quota (05/04/2002) BUIG XLVI-12 Intestazione quota (12/02/2004) BUIG XLVIII-3 Cambio intestazione quota (12/02/2004) BUIG XLVIII-3 Cambio intestazione quota (20/07/2004) BUIG XLVIII-8 Trasferimento quota (30/06/2005) BUIG XLIX-7 Cambio intestazione quota (16/04/2008) BUIG LII-5 Cambio intestazione quota (01/03/2013) BUIG LVII-3 Trasferimento quota (28/06/2013) BUIG LVII-6 Trasferimento quote (01/08/2018) BUIG LXII-7 Cambio intestazione quote (19/03/2021) BUIG LXV-3

Presentata, in data 22 gennaio 2018, istanza di rinuncia pubblicata nel BUIG Anno LXII - N. 1

PERIODI DI VIGENZA

Periodo	Data decreto	Provvedimento	Inizio	Fine	Anni	Note
1° periodo	24/01/1975	Conferimento	24/01/1975	24/01/2005	30	

Concessione di coltivazione

MASSERIA PETRILLI

Id	Titolari	Conferimento	Regione	Area	Provvedimenti
868	CANOEL ITALIA (50% r.u.) GAS PLUS ITALIANA (50%)	19/05/1990	Puglia	10,29	Conferimento (21/05/1992) BUIG XXXVI-11 Ampliamento (04/03/1994) BUIG XXXVIII-4 Trasferimento quota (04/03/1994) BUIG XXXVIII-4 Cambio intestazione quota (09/05/1996) BUIG XL-6 Trasferimento quota e nomina r.u. (14/06/1996) BUIG XL-7 Cambio intestazione quota (14/06/1996) BUIG XL-7 Trasferimento quota (09/05/2001) BUIG XLV-6 Trasferimento quota (30/10/2001) BUIG XLV-11 Trasferimento quota (05/04/2002) BUIG XLVI-12 Assunzione quota (04/04/2003) BUIG XLVII-5 Cambio intestazione quota (12/02/2004) BUIG XLVIII-3 Cambio intestazione quota (20/07/2004) BUIG XLVIII-8 Trasferimento quota (08/10/2004) BUIG XLVIII-11 Trasferimento quota (30/06/2005) BUIG XLIX-7 Cambio intestazione quota (16/04/2008) BUIG LII-5 Cambio intestazione quota (01/03/2013) BUIG LVII-3 Trasferimento quota (28/06/2013) BUIG LVII-6 Accettazione rinuncia parziale e riduzione area (04/12/2019) BUIG LXIII-12

PERIODI DI VIGENZA

Periodo	Data decreto	Provvedimento	Inizio	Fine	Anni	Note
1° periodo	21/05/1992	Conferimento	19/05/1990	19/05/2020	30	

Concessione di coltivazione

MONTE CASTELLANO

Id	Titolari	Conferimento	Regione	Area	Provvedimenti
795	ENI (50% r.u.) ENERGEAN ITALY (50%)	30/06/1974	Marche	25,00	Conferimento (31/10/1974) BUIG XIX-2 Cambio intestazione quota (08/06/1985) BUIG XXIX-10 Modifica quota produzione (02/07/1986) BUIG XXX-11 Trasferimento quota (08/08/1991) BUIG XXXVI-6 Cambio intestazione quota (12/05/1992) BUIG XXXVI-11 Cambio intestazione quota (02/09/1993) BUIG XXXVII-10 Trasferimento quota (02/09/1993) BUIG XXXVII-10 Cambio intestazione quota (13/02/1998) BUIG XLII-3 Intestazione quota (12/02/2004) BUIG XLVIII-3 Proroga (06/06/2006) BUIG L-7 Rettifica (13/02/2007) BUIG LI-3 Trasferimento quota (09/02/2010) BUIG LIV-3 Cambio intestazione (21/11/2016) BUIG LX-11 Trasferimento quote (01/08/2018) BUIG LXII-7 Cambio intestazione quote (19/03/2021) BUIG LXV-3

Presentata in data 30 luglio 2021 e pubblicata nel BUIG Anno LXV - N. 8 la rinuncia all'istanza di proroga quinquennale presentata in data 30 giugno 2017.

PERIODI DI VIGENZA

Periodo	Data decreto	Provvedimento	Inizio	Fine	Anni	Note
1° periodo	31/10/1974	Conferimento	30/06/1974	30/06/2004	30	
1ª proroga	06/06/2006	Proroga	30/06/2004	30/06/2014	10	

Concessione di coltivazione

NOVA SIRI SCALO

Id	Titolari	Conferimento	Regione	Area	Provvedimenti
751	GAS PLUS ITALIANA (100%)	24/05/1963	Basilicata	7,50	Conferimento (24/05/1963) BUIG VII-7 Riduzione area (23/05/1966) BUIG XI-2 Prolungamento vigenza (05/02/1968) BUIG XII-3 Trasferimento titolarità (20/02/1991) BUIG XXXV-8 Modifica programma lavori (30/03/1992) BUIG XXXVI-5 Proroga (20/10/1993) BUIG XXXVII-12 Cambio intestazione (09/05/1996) BUIG XL-6 Cambio intestazione (09/05/1996) BUIG XL-6 Cambio intestazione (12/02/2004) BUIG XLVIII-3 Cambio intestazione (20/07/2004) BUIG XLVIII-8 Cambio intestazione quota (01/03/2013) BUIG LVII-3

Presentata in data 18 maggio 2016 e pubblicata nel BUIG Anno LX - N. 5 istanza di rinuncia all'istanza di proroga presentata in data 31 maggio 2011.

PERIODI DI VIGENZA

Periodo	Data decreto	Provvedimento	Inizio	Fine	Anni	Note
1° periodo	24/05/1963	Conferimento	24/05/1963	24/05/1983	20	
1ª proroga	05/02/1968	Prolungamento vigenza	24/05/1983	24/05/1993	10	
2ª proroga	20/10/1993	Proroga	24/05/1993	24/05/2003	10	

Concessione di coltivazione

ORSINO

Id	Titolari	Conferimento	Regione	Area	Provvedimenti
834	GAS PLUS ITALIANA (100%)	02/12/1984	Basilicata	144,89	Conferimento (07/08/1985) BUIG XXX-2 Modifica programma lavori (29/06/1990) BUIG XXXV-2 Trasferimento (20/01/1993) BUIG XXXVII-11 Modifica programma lavori (17/06/1994) BUIG XXXVIII-8 Cambio intestazione (09/05/1996) BUIG XL-6 Cambio intestazione quota (12/02/2004) BUIG XLVIII-3 Cambio intestazione (20/07/2004) BUIG XLVIII-8 Cambio intestazione quota (01/03/2013) BUIG LVII-3

Presentata, in data 7 dicembre 2004, istanza di rinuncia pubblicata nel BUIG Anno XLIX - N. 1

PERIODI DI VIGENZA

Periodo	Data decreto	Provvedimento	Inizio	Fine	Anni	Note
1° periodo	07/08/1985	Conferimento	02/12/1984	02/12/2014	30	

Concessione di coltivazione

OVANENGO

Id	Titolari	Conferimento	Regione	Area	Provvedimenti
908	SOCIETÀ PADANA ENERGIA (100%)	01/01/1997	Lombardia	41,11	Attribuzione (22/05/1998) BUIG XLII-6 Trasferimento (09/02/2010) BUIG LIV-3

Presentata in data 1 aprile 2016 e pubblicata nel BUIG Anno LX - N. 4 istanza di rinuncia all'istanza di proroga decennale presentata in data 9 gennaio 2015.

PERIODI DI VIGENZA

Periodo	Data decreto	Provvedimento	Inizio	Fine	Anni	Note
1° periodo	22/05/1998	Attribuzione	01/01/1997	01/01/2017	20	

Concessione di coltivazione

PECORARO

Id	Titolari	Conferimento	Regione	Area	Provvedimenti
843	ENI (100%)	09/02/1988	Puglia	40,87	Conferimento e unificazione (09/02/1988) BUIG XXXII-3 Cambio intestazione (13/02/1998) BUIG XLII-3 Modifica programma sviluppo (16/03/1999) BUIG XLIII-4

PERIODI DI VIGENZA

Periodo	Data decreto	Provvedimento	Inizio	Fine	Anni	Note
1° periodo	09/02/1988	Conferimento e unificazione	09/02/1988	01/08/2005	17	La scadenza corrisponde a quella dell'originaria concessione FARAGOLA con la quale la concessione PECORARO è stata conferita e unificata.

Concessione di coltivazione

PESSANO

Id	Titolari	Conferimento	Regione	Area	Provvedimenti
911	ENI (100%)	01/01/1997	Lombardia	57,85	Attribuzione (18/06/1998) BUIG XLII-6

Presentata, in data 5 marzo 2019 e pubblicata nel BUIG Anno LXIII - N. 3 istanza di rinuncia all'istanza di proroga presentata in data 29 dicembre 2010.

PERIODI DI VIGENZA

Periodo	Data decreto	Provvedimento	Inizio	Fine	Anni	Note
1° periodo	18/06/1998	Attribuzione	01/01/1997	01/01/2012	15	

Concessione di coltivazione

PORTO CORSINI TERRA

Id	Titolari	Conferimento	Regione	Area	Provvedimenti
916	SOCIETÀ PADANA ENERGIA (100%)	01/01/1997	Emilia Romagna	56,65	Attribuzione (15/06/1998) BUIG XLII-6 Trasferimento (09/02/2010) BUIG LIV-3

Presentata, in data 11 ottobre 2016, istanza di rinuncia pubblicata nel BUIG Anno LXI - N. 3

PERIODI DI VIGENZA

Periodo	Data decreto	Provvedimento	Inizio	Fine	Anni	Note
1° periodo	15/06/1998	Attribuzione	01/01/1997	01/01/2017	20	

Concessione di coltivazione

S. BENEDETTO DEL TRONTO

Id	Titolari	Conferimento	Regione	Area	Provvedimenti
826	ENI (85,5% r.u.) ENERGEAN ITALY (12,5%) GAS PLUS ITALIANA (2%)	10/09/1984	Marche	87,22	Conferimento (06/11/1984) BUIG XXIX-3 Trasferimento quota (21/03/1989) BUIG XXXIII-8 Trasferimento quota (10/07/1991) BUIG XXXVI-12 Trasferimento quota (29/03/1994) BUIG XXXVIII-4 Trasferimento quota (29/03/1994) BUIG XXXVIII-4 Modifica programma lavori (16/10/1995) BUIG XXXIX-11 Riesame art. 3 D.M. 16/10/95 (02/04/1996) BUIG XL-5 Modifica programma lavori (08/05/1996) BUIG XL-6 Cambio intestazione quota (09/05/1996) BUIG XL-6 Trasferimento quota (06/03/1997) BUIG XLI-4 Cambio intestazione quota (13/02/1998) BUIG XLII-3 Cambio intestazione quota (23/11/1998) BUIG XLII-12 Cambio intestazione quota (15/09/1999) BUIG XLIII-10 Cambio intestazione quota (12/02/2004) BUIG XLVIII-3 Cambio intestazione quota (12/02/2004) BUIG XLVIII-3 Cambio intestazione quota (20/07/2004) BUIG XLVIII-8 Trasferimento quota (09/02/2010) BUIG LIV-3 Cambio intestazione quota (01/03/2013) BUIG LVII-3 Cambio intestazione (21/11/2016) BUIG LX-11 Trasferimento quote (01/08/2018) BUIG LXII-7 Cambio intestazione quote (19/03/2021) BUIG LXV-3

Presentata in data 3/9/2012 istanza di proroga quinquennale

Presentata, in data 26 settembre 2018, istanza di rinuncia pubblicata nel BUIG Anno LXII - N. 9

PERIODI DI VIGENZA

Periodo	Data decreto	Provvedimento	Inizio	Fine	Anni	Note
1° periodo	06/11/1984	Conferimento	10/09/1984	10/09/2014	30	

Concessione di coltivazione

SAN GERVASIO

Id	Titolari	Conferimento	Regione	Area	Provvedimenti
906	ENI (100%)	01/01/1997	Lombardia	77,45	Attribuzione (21/04/1998) BUIG XLII-5

PERIODI DI VIGENZA

Periodo	Data decreto	Provvedimento	Inizio	Fine	Anni	Note
1° periodo	21/04/1998	Attribuzione	01/01/1997	01/01/2017	20	

Concessione di coltivazione

SERRA PIZZUTA

Id	Titolari	Conferimento	Regione	Area	Provvedimenti
802	ENI (100%)	04/05/1976	Basilicata	62,55	Unificazione (04/05/1976) BUIG XX-6 Proroga (28/02/1989) BUIG XXXIII-7 Cambio intestazione (13/02/1998) BUIG XLII-3

La data di scadenza corrisponde alla fine del periodo richiesto con l'istanza di 5ª proroga.

PERIODI DI VIGENZA

Periodo	Data decreto	Provvedimento	Inizio	Fine	Anni	Note
1° periodo	04/05/1976	Unificazione	04/05/1976	08/09/1991	15	La concessione SERRA PIZZUTA deriva dall'unificazione di 5 preesistenti concessioni. La scadenza corrisponde a quella dell'originaria concessione MASSERIA SPIRITO, prima in scadenza tra le 5 concessioni originarie.
1ª proroga	28/02/1989	Proroga	10/09/1991	10/09/2001	10	

Concessione di coltivazione

TEMPA ROSSA

Id	Titolari	Conferimento	Regione	Area	Provvedimenti
823	ENI (70% r.u.) ENERGEAN ITALY (30%)	04/04/1983	Basilicata	69,05	Conferimento (22/03/1984) BUIG XXVIII-9 Cambio intestazione quota (08/06/1985) BUIG XXIX-10 Trasferimento quota (08/08/1991) BUIG XXXVI-6 Cambio intestazione quota (12/05/1992) BUIG XXXVI-11 Cambio intestazione quota (02/09/1993) BUIG XXXVII-10 Trasferimento quota (02/09/1993) BUIG XXXVII-10 Cambio intestazione quota (13/02/1998) BUIG XLII-3 Modifica programma sviluppo (07/12/1999) BUIG XLIV-1 Intestazione quota (12/02/2004) BUIG XLVIII-3 Trasferimento quote (01/08/2018) BUIG LXII-7 Cambio intestazione quote (19/03/2021) BUIG LXV-3

Con istanza del 3 giugno 2021, pubblicata nel BUIG Anno LXV n.7, è stata chiesta la rinuncia all'istanza di proroga decennale presentata in data 24 ottobre 2011 e pubblicata nel BUIG Anno LVI - N. 2.

PERIODI DI VIGENZA

Periodo	Data decreto	Provvedimento	Inizio	Fine	Anni	Note
1° periodo	22/03/1984	Conferimento	04/04/1983	04/04/2013	30	

Concessione di coltivazione

TORRENTE VULGANO

Id	Titolari	Conferimento	Regione	Area	Provvedimenti
805	ENI (100%)	04/03/1977	Puglia	41,75	Conferimento (04/03/1977) BUIG XXI-6 Trasferimento (16/06/1981) BUIG XXV-10 Cambio intestazione (13/02/1998) BUIG XLII-3

Presentata in data 10 marzo 2006 istanza di proroga. Decreto di proroga non emanato per sopravvenuta scadenza del periodo di proroga richiesto.

Procedimento di riattribuzione come giacimento marginale ad altro operatore concluso con esito negativo per rinuncia all'istanza di riattribuzione.

PERIODI DI VIGENZA

Periodo	Data decreto	Provvedimento	Inizio	Fine	Anni	Note
1° periodo	04/03/1977	Conferimento	04/03/1977	04/03/2007	30	

Concessione di coltivazione

A.C 28.EA

Id	Titolari	Conferimento	Zona	Area	Provvedimenti
1015	ENI (100%)	01/01/1997	Zona A	24,61	Attribuzione (18/06/1998) BUIG XLII-6 Proroga e riduzione (21/11/2016) BUIG LX-11 Accettazione rinuncia (23/04/2021) BUIG LXV-4

La data di scadenza è stata determinata dal decreto 23 aprile 2021 di accettazione della rinuncia

PERIODI DI VIGENZA

Periodo	Data decreto	Provvedimento	Inizio	Fine	Anni Note
1° periodo	18/06/1998	Attribuzione	01/01/1997	01/01/2017	20
1ª proroga	21/11/2016	Proroga e riduzione	01/01/2017	01/01/2027	10

Concessione di coltivazione

B.C 12.AS

Id	Titolari	Conferimento	Zona	Area	Provvedimenti
988	ENI (51% r.u.) ENERGEAN ITALY (49%)	27/05/1980	Zona B	10,00	Conferimento (13/09/1982) BUIG XXVII-3 Proroga inizio perforazione (20/11/1985) BUIG XXX-4 Approvazione nuovo programma di ricerca (10/07/1989) BUIG XXXIV-1 Trasferimento quota (06/10/1992) BUIG XXXVII-10 Cambio intestazione quota (02/09/1993) BUIG XXXVII-10 Cambio intestazione quota (13/02/1998) BUIG XLII-3 Intestazione quota (12/02/2004) BUIG XLVIII-3 Trasferimento quota (09/02/2010) BUIG LIV-3 Cambio intestazione (21/11/2016) BUIG LX-11 Proroga (14/02/2018) BUIG LXII-2 Trasferimento quote (01/08/2018) BUIG LXII-7 Cambio intestazione quote (19/03/2021) BUIG LXV-3

PERIODI DI VIGENZA

Periodo	Data decreto	Provvedimento	Inizio	Fine	Anni Note
1° periodo	13/09/1982	Conferimento	27/05/1980	27/05/2010	30
1ª proroga	14/02/2018	Proroga e riduzione	27/05/2010	26/05/2020	10

Concessione di coltivazione

F.C 2.AG

Id	Titolari	Conferimento	Zona	Area	Provvedimenti
1003	ENI (100%)	25/05/1990	Zona F	556,31	Conferimento (19/03/1992) BUIG XXXVI-6 Approvazione progr. svil. definit. e ulter. ric. (08/08/1994) BUIG XXXVIII-9 Cambio intestazione (13/02/1998) BUIG XLII-3

Con istanza pervenuta in data 20 maggio 2020 e pubblicata nel BUIG Anno LXIV n. 5 è stata chiesta la rinuncia alla proroga decennale della concessione, presentata con istanza del 24 maggio 2018 e pubblicata nel BUIG Anno LXII n. 5.

PERIODI DI VIGENZA

Periodo	Data decreto	Provvedimento	Inizio	Fine	Anni Note
1° periodo	19/03/1992	Conferimento	25/05/1990	25/05/2020	30

CONCESSIONI DI COLTIVAZIONE ACCORDATE IN SICILIA

Legge Regionale 3 luglio 2000 n. 14

In Sicilia sono vigenti n. 13 CONCESSIONI DI COLTIVAZIONE per complessivi 567,47 Km²

Regione	Numero concessioni	Superficie Km ²
SICILIA	13	567,47

Nota:

In Sicilia, per la sola terraferma, in virtù dello statuto speciale della regione, la competenza normativa e amministrativa è completamente autonoma. I dati riportati sono forniti dal competente ufficio regionale.

Concessione di coltivazione

BRONTE-S.NICOLA

Id	Titolari	Conferimento	Zona	Area	Provvedimenti
320	ENI MEDITERRANEA IDROCARBURI (100%)	02/03/1963	Sicilia	14,23	Conferimento (28/06/1962) BUIG -13 Conferimento (02/09/1965) BUIG - Cambio intestazione (22/02/1967) BUIG - Riduzione area (24/10/1970) BUIG - Cambio intestazione (03/06/1971) BUIG - Unificazione (11/03/1981) BUIG - Proroga (08/11/1993) BUIG - Cambio intestazione (07/08/1998) BUIG - Cambio intestazione (01/02/2006) BUIG - Proroga (16/10/2014) BUIG - Proroga (02/03/2018) BUIG -

Proroga in istruttoria

PERIODI DI VIGENZA

Periodo	Data decreto	Provvedimento	Inizio	Fine	Anni	Note
1° periodo	28/06/1962	Conferimento	02/03/1963	02/03/1993	30	Conferimento della concessione BRONTE
1° periodo	02/09/1965	Conferimento	23/04/1966	23/04/1986	20	Conferimento della concessione S. NICOLA
1° periodo	11/03/1981	Unificazione	11/03/1981	02/03/1993	12	Unificazione delle precedenti concessioni BRONTE e S. NICOLA
1ª proroga	08/11/1993	Proroga	02/03/1993	02/03/2013	20	
2ª proroga	16/10/2014	Proroga	02/03/2013	02/03/2018	5	
3ª proroga	02/03/2018	Proroga	02/03/2018	02/03/2023	5	

Concessione di coltivazione

CASE SCHILLACI

Id	Titolari	Conferimento	Zona	Area	Provvedimenti
331	ENI MEDITERRANEA IDROCARBURI (100%)	02/07/2004	Sicilia	52,50	Conferimento (22/03/2004) BUIG -13 Trasferimento titolarità (14/12/2007) BUIG -13

PERIODI DI VIGENZA

Periodo	Data decreto	Provvedimento	Inizio	Fine	Anni	Note
1° periodo	22/03/2004	Conferimento	02/07/2004	01/07/2024	20	

Concessione di coltivazione

COMISO SECONDO

Id	Titolari	Conferimento	Zona	Area	Provvedimenti
321	ENERGEAN SICILIA (100%)	21/05/1966	Sicilia	3,70	Conferimento (11/10/1965) BUIG -13 Proroga (20/05/1986) BUIG -13 Trasferimento titolarità (28/11/1996) BUIG - Proroga (28/11/1996) BUIG - Proroga (10/09/2008) BUIG - Proroga (15/05/2013) BUIG - Trasferimento titolarità (21/05/2013) BUIG - Proroga (14/04/2016) BUIG -

PERIODI DI VIGENZA

Periodo	Data decreto	Provvedimento	Inizio	Fine	Anni	Note
1° periodo	11/10/1965	Conferimento	21/05/1966	20/05/1986	20	
1ª proroga	20/05/1986	Proroga	21/05/1986	20/05/1996	10	
2ª proroga	28/11/1996	Proroga	21/05/1996	20/05/2006	10	
3ª proroga	10/09/2008	Proroga	21/05/2006	20/05/2011	5	
4ª proroga	15/05/2013	Proroga	21/05/2011	20/05/2016	5	
5ª proroga	14/04/2016	Proroga	21/05/2016	20/05/2021	5	
6ª proroga	20/05/2021	Proroga	20/05/2021	20/05/2026	5	

Concessione di coltivazione

FIUMETTO

Id	Titolari	Conferimento	Zona	Area	Provvedimenti
322	ENI MEDITERRANEA IDROCARBURI (100%)	24/08/1991	Sicilia	20,94	Conferimento (11/02/1991) BUIG - Trasferimento titolarità (27/04/1992) BUIG - Trasferimento titolarità (14/12/2007) BUIG - Proroga (15/05/2013) BUIG -

PERIODI DI VIGENZA

Periodo	Data decreto	Provvedimento	Inizio	Fine	Anni	Note
1° periodo	11/02/1991	Conferimento	24/08/1991	24/08/2011	20	
1ª proroga	15/05/2013	Proroga	24/08/2011	24/08/2021	10	
2ª proroga	24/08/2021	Proroga	24/08/2021	24/08/2026	5	

Concessione di coltivazione

GAGLIANO

Id	Titolari	Conferimento	Zona	Area	Provvedimenti
323	ENI MEDITERRANEA IDROCARBURI (100%)	01/09/1962	Sicilia	116,23	Conferimento (28/06/1962) BUIG - Trasferimento titolarità (27/05/1963) BUIG - - Riduzione area (16/11/1970) BUIG - Proroga (19/02/1981) BUIG - Proroga (08/11/1993) BUIG - Trasferimento titolarità (01/02/2006) BUIG - - Proroga (16/10/2014) BUIG - Proroga (05/09/2017) BUIG -

Proroga in istruttoria

PERIODI DI VIGENZA

Periodo	Data decreto	Provvedimento	Inizio	Fine	Anni	Note
1° periodo	28/06/1962	Conferimento	01/09/1962	01/09/1982	20	
1ª proroga	19/02/1981	Proroga	01/09/1982	01/09/1992	10	
2ª proroga	08/11/1993	Proroga	01/09/1992	01/09/2012	20	
3ª proroga	16/10/2014	Proroga	01/09/2012	01/09/2017	5	
4ª proroga	05/09/2017	Proroga	01/09/2017	01/09/2022	5	

Concessione di coltivazione

GELA-AGIP

Id	Titolari	Conferimento	Zona	Area	Provvedimenti
324	ENI MEDITERRANEA IDROCARBURI (100%)	09/08/1958	Sicilia	92,22	Conferimento (07/01/1958) BUIG - Prolungamento vigenza (09/07/1968) BUIG - - Proroga (20/05/1988) BUIG - Trasferimento titolarità (07/08/1998) BUIG - - Trasferimento titolarità (01/02/2006) BUIG - - Proroga (07/08/2018) BUIG -

PERIODI DI VIGENZA

Periodo	Data decreto	Provvedimento	Inizio	Fine	Anni	Note
1° periodo	07/01/1958	Conferimento	09/08/1958	09/08/1978	20	
1° periodo	09/07/1968	Prolungamento vigenza	09/08/1978	09/08/1988	10	
1ª proroga	20/05/1988	Proroga	09/08/1988	09/08/2018	30	
2ª proroga	07/08/2018	Proroga	09/08/2018	09/08/2023	5	

Concessione di coltivazione

GIAURONE

Id	Titolari	Conferimento	Zona	Area	Provvedimenti
325	ENI MEDITERRANEA IDROCARBURI (100%)	29/09/1984	Sicilia	13,00	Conferimento (03/05/1984) BUIG - Proroga (10/06/2005) BUIG - Trasferimento titolarità (14/12/2007) BUIG - Proroga (16/11/2015) BUIG - Proroga (04/10/2019) BUIG -

PERIODI DI VIGENZA

Periodo	Data decreto	Provvedimento	Inizio	Fine	Anni	Note
1° periodo	03/05/1984	Conferimento	29/09/1984	29/09/2004	20	
1ª proroga	10/06/2005	Proroga	29/09/2004	29/09/2014	10	
2ª proroga	16/11/2015	Proroga	29/09/2014	29/09/2019	5	
3ª proroga	04/10/2019	Proroga	29/09/2019	29/09/2024	5	

Concessione di coltivazione

IRMINIO

Id	Titolari	Conferimento	Zona	Area	Provvedimenti
326	IRMINIO (100%)	25/01/1992	Sicilia	39,76	Conferimento (27/07/1991) BUIG - Trasferimento titolarità (08/11/1999) BUIG - Proroga (20/06/2011) BUIG -

Proroga in istruttoria

PERIODI DI VIGENZA

Periodo	Data decreto	Provvedimento	Inizio	Fine	Anni	Note
1° periodo	27/07/1991	Conferimento	25/01/1992	25/01/2012	20	
1ª proroga	20/06/2011	Proroga	25/01/2012	25/01/2022	10	

Concessione di coltivazione

LIPPONE-MAZARA

Id	Titolari	Conferimento	Zona	Area	Provvedimenti
327	ENI MEDITERRANEA IDROCARBURI (100%)	22/12/1960	Sicilia	16,57	Conferimento (22/12/1960) BUIG - Conferimento (19/05/1962) BUIG - Trasferimento titolarità (03/06/1971) BUIG - Unificazione (19/02/1981) BUIG - Proroga (17/04/1993) BUIG - Trasferimento titolarità (07/08/1998) BUIG - Proroga (09/02/2005) BUIG - Trasferimento titolarità (01/02/2006) BUIG - Proroga (20/06/2011) BUIG - Proroga (16/10/2014) BUIG - Proroga (26/09/2017) BUIG -

Proroga in istruttoria

PERIODI DI VIGENZA

Periodo	Data decreto	Provvedimento	Inizio	Fine	Anni	Note
1° periodo	22/12/1960	Conferimento	25/02/1961	25/02/1981	30	Conferimento della concessione LIPPONE. La concessione è stata conferita per 20 anni dalla data del 25/02/1961 ma con successivo provvedimento di unificazione del 19/2/1981 la durata è stata modificata in 30 anni fino al 21/2/1991.
1° periodo	19/05/1962	Conferimento	13/10/1962	13/10/1982	30	Conferimento della concessione MAZARA DEL VALLO. La concessione è stata conferita per 20 anni dalla data del 13/10/1962 ma con successivo provvedimento di unificazione del 19/2/1981 la durata è stata modificata in 30 anni fino al 13/10/1992.
1° periodo	19/02/1981	Unificazione	19/02/1981	13/10/1992	30	Unificazione delle concessioni LIPPONE e MAZARA DEL VALLO. La scadenza della concessione unificata è fissata al 13/10/1992, data di scadenza dell'originaria concessione MAZARA DEL VALLO.
1ª proroga	17/04/1993	Proroga	13/10/1992	13/10/2002	10	
2ª proroga	09/02/2005	Proroga	13/10/2002	13/10/2007	5	
3ª proroga	20/06/2011	Proroga	13/10/2007	13/10/2012	5	
4ª proroga	16/10/2014	Proroga	13/10/2012	13/10/2017	5	
5ª proroga	26/09/2017	Proroga	13/10/2017	13/10/2022	5	

Concessione di coltivazione

RAGUSA

Id	Titolari	Conferimento	Zona	Area	Provvedimenti
328	ENI MEDITERRANEA IDROCARBURI (100%)	30/11/1954	Sicilia	77,56	Conferimento (15/10/1954) BUIG - Trasferimento titolarità (04/12/1965) BUIG - Proroga (19/02/1981) BUIG - Proroga (29/11/1994) BUIG - Trasferimento titolarità (28/04/1995) BUIG - Trasferimento titolarità (03/12/2003) BUIG - Trasferimento titolarità (01/02/2006) BUIG - Proroga (04/08/2015) BUIG - Proroga (29/11/2019) BUIG -

PERIODI DI VIGENZA

Periodo	Data decreto	Provvedimento	Inizio	Fine	Anni	Note
1° periodo	15/10/1954	Conferimento	30/11/1954	30/11/1984	30	
1ª proroga	19/02/1981	Proroga	30/11/1984	30/11/1994	10	
2ª proroga	29/11/1994	Proroga	30/11/1994	30/11/2014	20	
3ª proroga	04/08/2015	Proroga	30/11/2014	30/11/2019	5	
4ª proroga	29/11/2019	Proroga	30/11/2019	30/11/2024	5	

Concessione di coltivazione

ROCCA CAVALLO

Id	Titolari	Conferimento	Zona	Area	Provvedimenti
329	ENI MEDITERRANEA IDROCARBURI (100%)	08/06/1991	Sicilia	29,33	Conferimento (28/09/1990) BUIG - Trasferimento titolarità (27/04/1992) BUIG - Trasferimento titolarità (14/12/2007) BUIG - Proroga (15/05/2013) BUIG -

PERIODI DI VIGENZA

Periodo	Data decreto	Provvedimento	Inizio	Fine	Anni	Note
1° periodo	28/09/1990	Conferimento	08/06/1991	08/06/2011	20	
1ª proroga	15/05/2013	Proroga	08/06/2011	08/06/2021	10	
2ª proroga	08/06/2021	Proroga	08/06/2021	08/06/2026	5	

Concessione di coltivazione

S. ANNA

Id	Titolari	Conferimento	Zona	Area	Provvedimenti
333	ENI MEDITERRANEA IDROCARBURI (45% r.u.) IRMINIO (30%) ENERGEAN SICILIA (25%)	29/04/2009	Sicilia	22,23	Conferimento (27/11/2008) BUIG - Cambio intestazione (13/06/2011) BUIG -

PERIODI DI VIGENZA

Periodo	Data decreto	Provvedimento	Inizio	Fine	Anni	Note
1° periodo	27/11/2008	Conferimento	29/04/2009	29/04/2029	20	

Concessione di coltivazione

SAMPERI

Id	Titolari	Conferimento	Zona	Area	Provvedimenti
332	ENI MEDITERRANEA IDROCARBURI (100%)	01/10/2004	Sicilia	69,20	Conferimento (22/03/2004) BUIG - Trasferimento titolarità (14/12/2007) BUIG -

PERIODI DI VIGENZA

Periodo	Data decreto	Provvedimento	Inizio	Fine	Anni	Note
1° periodo	22/03/2004	Conferimento	01/10/2004	30/09/2024	20	

CONCESSIONI DI STOCCAGGIO

Legge 26 aprile 1974, n. 170, Decreto Legislativo 25 novembre 1996, n. 625 e Decreto Ministero dello sviluppo economico 21 gennaio 2011

In terraferma sono vigenti n. 15 CONCESSIONI DI STOCCAGGIO per complessivi 933,34 Km²

Regione	Numero concessioni	Superficie Km ²
ABRUZZO	2	101,03
BASILICATA	1	48,16
EMILIA ROMAGNA	5	388,01
LOMBARDIA	6	301,05
MOLISE	1	6,14
VENETO	1	88,95

Nella tabella i titoli afferenti a due o più regioni sono conteggiati più volte, una per ciascuna regione mentre a ciascuna regione viene attribuita la parte di area del titolo minerario ad essa afferente.

Concessione di stoccaggio

ALFONSINE STOCCAGGIO

Id	Titolari	Conferimento	Regione	Area	Provvedimenti
2922	STOCCAGGI GAS ITALIA (STOGIT) (100%)	01/01/1997	Emilia Romagna	85,88	Attribuzione (04/08/1999) BUIG XLIII-9 Conferma (27/09/2001) BUIG XLV-10 Cambio intestazione (22/02/2002) BUIG XLVI-3

Presentata, in data 15 luglio 2013, istanza di variazione del programma lavori pubblicata nel BUIG Anno LVII - N. 10

PERIODI DI VIGENZA

Periodo	Data decreto	Provvedimento	Inizio	Fine	Anni	Note
1° periodo	15/06/1998	Attribuzione	01/01/1997	01/01/2017	20	

Presentata, in data 29 gennaio 2014, istanza di proroga pubblicata nel BUIG Anno LVIII - N. 1

Concessione di stoccaggio

BORDOLANO STOCCAGGIO

Id	Titolari	Conferimento	Regione	Area	Provvedimenti
2923	STOCCAGGI GAS ITALIA (STOGIT) (100%)	06/11/2001	Lombardia	62,97	Conferimento (06/11/2001) BUIG XLV-12 Cambio intestazione (20/06/2003) BUIG XLIX-6 Approvazione nuovo programma lavori (28/12/2011) BUIG LVI-1

Data di scadenza variata ai sensi del Decreto Legge 18 ottobre 2012 n. 179 (articolo 34, comma 18).

PERIODI DI VIGENZA

Periodo	Data decreto	Provvedimento	Inizio	Fine	Anni	Note
1° periodo	06/11/2001	Conferimento	06/11/2001	06/11/2021	20	

Concessione di stoccaggio

BRUGHERIO STOCCAGGIO

Id	Titolari	Conferimento	Regione	Area	Provvedimenti
2903	STOCCAGGI GAS ITALIA (STOGIT) (100%)	01/01/1997	Lombardia	57,85	Attribuzione (05/05/1999) BUIG XLIII-6 Conferma (27/09/2001) BUIG XLV-10 Cambio intestazione (22/02/2002) BUIG XLVI-3 Proroga (01/12/2020) BUIG LXIV-12

PERIODI DI VIGENZA

Periodo	Data decreto	Provvedimento	Inizio	Fine	Anni	Note
1° periodo	15/06/1998	Attribuzione	01/01/1997	01/01/2017	20	
1ª proroga	01/12/2020	Proroga	01/01/2017	01/01/2027	10	

Concessione di stoccaggio

CELLINO STOCCAGGIO

Id	Titolari	Conferimento	Regione	Area	Provvedimenti
2794	EDISON STOCCAGGIO (100%)	10/12/1984	Abruzzo	30,38	Conferimento (10/12/1984) BUIG XXIX-2 Cambio intestazione (16/07/1985) BUIG XXIX-8 Modifica programma lavori (20/11/1987) BUIG XXXII-2 Trasferimento titolarità (22/04/1991) BUIG XXXV-12 Cambio intestazione (12/05/1992) BUIG XXXVI-11 Trasferimento titolarità (02/09/1993) BUIG XXXVII-10 Cambio intestazione (02/09/1993) BUIG XXXVII-10 Conferma (27/09/2001) BUIG XLV-10 Trasferimento (23/11/2004) BUIG XLVIII-12 Proroga (09/12/2014) BUIG LVIII-12

PERIODI DI VIGENZA

Periodo	Data decreto	Provvedimento	Inizio	Fine	Anni	Note
1° periodo	10/12/1984	Conferimento	10/12/1984	10/12/2014	30	
1ª proroga	09/12/2014	Proroga	10/12/2014	09/12/2024	10	

Concessione di stoccaggio

COLLALTO STOCCAGGIO

Id	Titolari	Conferimento	Regione	Area	Provvedimenti
2814	EDISON STOCCAGGIO (100%)	16/06/1994	Veneto	88,95	Conferimento (16/06/1994) BUIG XXXVIII-7 Conferma (27/09/2001) BUIG XLV-10 Trasferimento (23/11/2004) BUIG XLVIII-12 Autorizzazione ampliamento centrale (16/10/2009) BUIG LIII-11

PERIODI DI VIGENZA

Periodo	Data decreto	Provvedimento	Inizio	Fine	Anni	Note
1° periodo	16/06/1994	Conferimento	16/06/1994	16/06/2024	30	

Concessione di stoccaggio

CORNEGLIANO STOCCAGGIO

Id	Titolari	Conferimento	Regione	Area	Provvedimenti
2925	ITAL GAS STORAGE (100%)	15/03/2011	Lombardia	24,23	Conferimento (15/03/2011) BUIG LV-4 Differimento termine inizio lavori (14/03/2012) BUIG LVII-5 Differimento termine inizio lavori (14/03/2013) BUIG LVII-5 Differimento termine inizio lavori (07/11/2013) BUIG LVIII-10 Ridefinizione termine emanazione decreto esproprio (10/03/2014) BUIG LVIII-3 Differimento termine inizio lavori (30/06/2014) BUIG LVIII-10 Differimento termine inizio lavori (10/03/2015) BUIG LIX-3

Data di scadenza variata ai sensi del Decreto Legge 18 ottobre 2012 n. 179 (articolo 34, comma 18).

PERIODI DI VIGENZA

Periodo	Data decreto	Provvedimento	Inizio	Fine	Anni	Note
1° periodo	15/03/2011	Conferimento	15/03/2011	15/03/2031	20	

Concessione di stoccaggio

CORTEMAGGIORE STOCCAGGIO

Id	Titolari	Conferimento	Regione	Area	Provvedimenti
2892	STOCCAGGI GAS ITALIA (STOGIT) (100%)	01/01/1997	Emilia Romagna	81,61	Attribuzione (05/05/1999) BUIG XLIII-6 Conferma (15/10/2001) BUIG XLV-11 Cambio intestazione (22/02/2002) BUIG XLVI-3 Proroga (20/01/2022) BUIG LXVI-1

PERIODI DI VIGENZA

Periodo	Data decreto	Provvedimento	Inizio	Fine	Anni	Note
1° periodo	15/06/1998	Attribuzione	01/01/1997	01/01/2017	20	
1ª proroga	20/01/2022	Proroga	01/01/2017	01/01/2027	10	

Concessione di stoccaggio

CUGNO LE MACINE STOCCAGGIO

Id	Titolari	Conferimento	Regione	Area	Provvedimenti
2926	GEOGASTOCK (100%)	02/08/2012	Basilicata	48,16	Conferimento (02/08/2012) BUIG LVI-8 Differimento termine inizio lavori (12/09/2013) BUIG LVII-9 Differimento termine inizio lavori (01/09/2014) BUIG LVIII-9 Differimento termine inizio lavori (18/06/2015) BUIG LIX-6 Differimento termine inizio lavori (25/05/2016) BUIG LXII-7 Differimento termine inizio lavori (13/06/2018) BUIG LXII-7

Data di scadenza variata ai sensi del Decreto Legge 18 ottobre 2012 n. 179 (articolo 34, comma 18).

PERIODI DI VIGENZA

Periodo	Data decreto	Provvedimento	Inizio	Fine	Anni	Note
1° periodo	02/08/2012	Conferimento	02/08/2012	02/08/2032	20	

Concessione di stoccaggio

FIUME TRESTE STOCCAGGIO

Id	Titolari	Conferimento	Regione	Area	Provvedimenti
2810	STOCCAGGI GAS ITALIA (STOGIT) (100%)	21/06/1982	Abruzzo Molise	76,79	Conferimento (21/06/1982) BUIG XXVI-7 Modifica programma lavori (27/02/1991) BUIG XXXV-3 Cambio intestazione (13/02/1998) BUIG XLII-3 Ampliamento capacità di stoccaggio (13/03/2000) BUIG XLIV-4 Conferma e delimitazione area (11/02/2002) BUIG XLVI-3 Cambio intestazione (22/02/2002) BUIG XLVI-3 Proroga (06/06/2011) BUIG LV-7

Presentata in data 15 febbraio 2013 istanza di ampliamento della capacità di stoccaggio pubblicata nel BUIG - Anno LVII - N. 10.

Presentata in data 21 settembre 2018 richiesta di modifica dell'istanza di ampliamento della capacità di stoccaggio presentata in data 15 febbraio 2013.

Presentata, in data 21 settembre 2018, istanza di variazione del programma lavori pubblicata nel BUIG Anno LXII - N. 8

PERIODI DI VIGENZA

Periodo	Data decreto	Provvedimento	Inizio	Fine	Anni	Note
1° periodo	21/06/1982	Conferimento	21/06/1982	21/06/2012	30	
1ª proroga	06/06/2011	Proroga	21/06/2012	21/06/2022	10	

Presentata, in data 19 maggio 2020, istanza di proroga pubblicata nel BUIG Anno LXIV - N. 5

Concessione di stoccaggio

MINERBIO STOCCAGGIO

Id	Titolari	Conferimento	Regione	Area	Provvedimenti
2907	STOCCAGGI GAS ITALIA (STOGIT) (100%)	01/01/1997	Emilia Romagna	68,61	Attribuzione (05/05/1999) BUIG XLIII-6 Conferma (27/09/2001) BUIG XLV-10 Cambio intestazione (22/02/2002) BUIG XLVI-3 Proroga (20/01/2022) BUIG LXVI-1

Presentata in data 21/12/2012 istanza di ampliamento della capacità di stoccaggio.

PERIODI DI VIGENZA

Periodo	Data decreto	Provvedimento	Inizio	Fine	Anni	Note
1° periodo	15/06/1998	Attribuzione	01/01/1997	01/01/2017	20	
1ª proroga	20/01/2022	Proroga	01/01/2017	01/01/2027	10	

Concessione di stoccaggio

RIPALTA STOCCAGGIO

Id	Titolari	Conferimento	Regione	Area	Provvedimenti
2896	STOCCAGGI GAS ITALIA (STOGIT) (100%)	01/01/1997	Lombardia	62,96	Attribuzione (05/05/1999) BUIG XLIII-6 Conferma (27/09/2001) BUIG XLV-10 Cambio intestazione (22/02/2002) BUIG XLVI-3 Proroga (03/12/2020) BUIG LXIV-12

Presentata in data 4 ottobre 2012 istanza di ampliamento della capacità di stoccaggio.

Presentata in data 21 settembre 2018 richiesta di modifica dell'istanza di ampliamento della capacità di stoccaggio presentata in data 4 ottobre 2012.

Presentata, in data 21 settembre 2018, istanza di variazione del programma lavori pubblicata nel BUIG Anno LXII - N. 8

PERIODI DI VIGENZA

Periodo	Data decreto	Provvedimento	Inizio	Fine	Anni	Note
1° periodo	15/06/1998	Attribuzione	01/01/1997	01/01/2017	20	
1ª proroga	03/12/2020	Proroga	01/01/2017	01/01/2027	10	

Concessione di stoccaggio

SABBIONCELLO STOCCAGGIO

Id	Titolari	Conferimento	Regione	Area	Provvedimenti
2921	STOCCAGGI GAS ITALIA (STOGIT) (100%)	01/01/1997	Emilia Romagna	100,15	Attribuzione (05/05/1999) BUIG XLIII-6 Ridenominazione e conferma (15/10/2001) BUIG XLV-11 Cambio intestazione (22/02/2002) BUIG XLVI-3 Proroga (30/11/2020) BUIG LXIV-12

Presentata, in data 3 agosto 2018, istanza di variazione del programma lavori pubblicata nel BUIG Anno LXII - N. 8

PERIODI DI VIGENZA

Periodo	Data decreto	Provvedimento	Inizio	Fine	Anni	Note
1° periodo	15/06/1998	Attribuzione	01/01/1997	01/01/2017	20	
1ª proroga	30/11/2020	Proroga	01/01/2017	01/01/2027	10	

Concessione di stoccaggio

SAN POTITO E COTIGNOLA STOCCAGGIO

Id	Titolari	Conferimento	Regione	Area	Provvedimenti
2924	EDISON STOCCAGGIO (90% r.u.) BLUGAS INFRASTRUTTURE (10%)	24/04/2009	Emilia Romagna	51,76	Conferimento (24/04/2009) BUIG LIII-5 Differimento termine conclusione lavori (09/11/2012) BUIG LVII-5

Data di scadenza variata ai sensi del Decreto Legge 18 ottobre 2012 n. 179 (articolo 34, comma 18).

PERIODI DI VIGENZA

Periodo	Data decreto	Provvedimento	Inizio	Fine	Anni	Note
1° periodo	24/04/2009	Conferimento	24/04/2009	24/04/2029	20	

Concessione di stoccaggio

SERGNANO STOCCAGGIO

Id	Titolari	Conferimento	Regione	Area	Provvedimenti
2912	STOCCAGGI GAS ITALIA (STOGIT) (100%)	01/01/1997	Lombardia	42,31	Attribuzione (05/05/1999) BUIG XLIII-6 Conferma (15/10/2001) BUIG XLV-11 Cambio intestazione (22/02/2002) BUIG XLVI-3 Proroga (01/12/2020) BUIG LXIV-12

PERIODI DI VIGENZA

Periodo	Data decreto	Provvedimento	Inizio	Fine	Anni	Note
1° periodo	15/06/1998	Attribuzione	01/01/1997	01/01/2017	20	
1ª proroga	01/12/2020	Proroga	01/01/2017	01/01/2027	10	

Concessione di stoccaggio

SETTALA STOCCAGGIO

Id	Titolari	Conferimento	Regione	Area	Provvedimenti
2813	STOCCAGGI GAS ITALIA (STOGIT) (100%)	01/01/1997	Lombardia	50,73	Attribuzione (05/05/1999) BUIG XLIII-6 Conferma (15/10/2001) BUIG XLV-11 Cambio intestazione (22/02/2002) BUIG XLVI-3 Autorizzazione ampliamento capacità di stoccaggio (25/10/2010) BUIG LIV-11 Proroga (01/12/2020) BUIG LXIV-12

PERIODI DI VIGENZA

Periodo	Data decreto	Provvedimento	Inizio	Fine	Anni	Note
1° periodo	15/06/1998	Attribuzione	01/01/1997	01/01/2017	20	
1ª proroga	01/12/2020	Proroga	01/01/2017	01/01/2027	10	

PERMESSI DI RICERCA DI RISORSE GEOTERMICHE

Decreto Legislativo 11 febbraio 2010, n. 22

In terraferma sono vigenti n. 28 PERMESSI DI RICERCA DI RISORSE GEOTERMICHE per complessivi 1.838,91 Km²

Regione	Numero permessi	Superficie Km ²
LAZIO	8	392,90
LOMBARDIA	2	80,70
SICILIA	1	6,49
TOSCANA	17	1.335,12
TRENTINO ALTO ADIGE	1	23,70

Nella tabella i titoli afferenti a due o più regioni sono conteggiati più volte, una per ciascuna regione mentre a ciascuna regione viene attribuita la parte di area del titolo minerario ad essa afferente.

Permesso di ricerca di risorse geotermiche

BAGNOLO

Id	Titolari	Conferimento	Regione	Area	Provvedimenti
375	TOSCO GEO (100%)	07/03/2012	Toscana	20,00	Conferimento (07/03/2012) BUIG LVI-11 Proroga (03/10/2016) BUIG -13

Sospeso ai sensi del D.P.R. 395/1991 art. 25 comma 1

Permesso di ricerca di risorse geotermiche

CAMPIGLIA D'ORCIA

Id	Titolari	Conferimento	Regione	Area	Provvedimenti
400	TOSCO GEO (100%)	23/07/2013	Toscana	55,40	Conferimento (23/07/2013) BUIG -13

Sospeso ai sensi del D.P.R. 395/1991 art. 25 comma 1

Permesso di ricerca di risorse geotermiche

CASTIGLIONE D'ORCIA

Id	Titolari	Conferimento	Regione	Area	Provvedimenti
377	TOSCO GEO (100%)	06/04/2012	Toscana	60,50	Conferimento (06/04/2012) BUIG LVI-11 Proroga (03/10/2016) BUIG -13

Sospeso ai sensi del D.P.R. 395/1991 art. 25 comma 1

Permesso di ricerca di risorse geotermiche

CELLERE

Id	Titolari	Conferimento	Regione	Area	Provvedimenti
398	SORGENIA GEOTHERMAL (100%)	08/10/2013	Lazio	106,56	Conferimento (20/05/2011) BUIG -13

Permesso di ricerca di risorse geotermiche

FRANCIACORTA

Id	Titolari	Conferimento	Regione	Area	Provvedimenti
351	COGEME (100%)	31/05/2010	Lombardia	78,20	Conferimento (31/05/2010) BUIG LV-1

Permesso di ricerca di risorse geotermiche

GUARDISTALLO

Id	Titolari	Conferimento	Regione	Area	Provvedimenti
379	GEOTHERMICS ITALY (100%)	15/06/2012	Toscana	87,50	Conferimento (15/06/2012) BUIG LVI-11 Proroga (18/11/2016) BUIG -

Permesso di ricerca di risorse geotermiche

LA PIANACCIA

Id	Titolari	Conferimento	Regione	Area	Provvedimenti
55	SORGENIA RENEWABLES (100%)	08/04/2021	Toscana	32,63	Conferimento (08/04/2021) BUIG -

Permesso di ricerca di risorse geotermiche

LA VEDUTA

Id	Titolari	Conferimento	Regione	Area	Provvedimenti
399	SORGENIA GEOTHERMAL (100%)		Lazio	22,71	

In attesa di pubblicazione sul Bollettino ufficiale della Regione Lazio.

La pubblicazione sul BURL determinerà la data di decorrenza e di scadenza del permesso.

Permesso di ricerca di risorse geotermiche

LAGO DI VICO

Id	Titolari	Conferimento	Regione	Area	Provvedimenti
389	GEOTHERMICS ITALY (100%)	23/10/2012	Lazio	103,27	Conferimento (23/10/2012) BUIG -13

Permesso di ricerca di risorse geotermiche

LE CASCINELLE

Id	Titolari	Conferimento	Regione	Area	Provvedimenti
374	SORGENIA LE CASCINELLE (100%)	07/03/2012	Toscana	100,89	Conferimento (07/03/2012) BUIG LVI-11 Unificazione (23/02/2016) BUIG - Proroga (01/06/2017) BUIG - Trasferimento quota (28/08/2018) BUIG - Riconoscimento risorsa geotermica nazionale (12/10/2018) BUIG LXIII-3

Presentata istanza di concessione LE CASCINELLE. Il permesso deriva dall'unione dei precedenti permessi di ricerca LE CASCINELLE e CELLE SUL RIGO.

Permesso di ricerca di risorse geotermiche

MACIE

Id	Titolari	Conferimento	Regione	Area	Provvedimenti
54	GESTO ITALIA (100%)	26/08/2020	Toscana	27,61	Conferimento (26/08/2020) BUIG -

Permesso di ricerca di risorse geotermiche

MALPAGA

Id	Titolari	Conferimento	Regione	Area	Provvedimenti
405	MALPAGA (100%)	29/10/2014	Lombardia	2,50	Conferimento (29/10/2014) BUIG -13

Permesso di ricerca di risorse geotermiche

MAZZOLLA

Id	Titolari	Conferimento	Regione	Area	Provvedimenti
356	GESTO ITALIA (100%)	21/03/2011	Toscana	52,50	Conferimento (21/03/2011) BUIG LV-5 Proroga (21/07/2016) BUIG - Riconoscimento risorsa geotermica nazionale (25/03/2019) BUIG LXIII-3

Presentata istanza di concessione MAZZOLLA.

Permesso di ricerca di risorse geotermiche

MENSANO

Id	Titolari	Conferimento	Regione	Area	Provvedimenti
357	MAGMA ENERGY ITALIA (100%)	06/06/2011	Toscana	215,26	Conferimento (06/06/2011) BUIG LVI-1 Proroga (03/05/2016) BUIG - Riconoscimento risorsa geotermica nazionale (19/09/2017) BUIG LXI-11

Presentata istanza di concessione MENSANO

Permesso di ricerca di risorse geotermiche

MONTE SANTA CROCE

Id	Titolari	Conferimento	Regione	Area	Provvedimenti
370	SORGENIA RENEWABLES (100%)	21/11/2011	Toscana	15,00	Conferimento (21/11/2011) BUIG LVI-1 Modifica programma lavori (04/07/2014) BUIG -13 Proroga (03/05/2016) BUIG - Trasferimento quote (07/12/2018) BUIG - Integrazione programma lavori (26/03/2021) BUIG - Proroga (26/03/2021) BUIG -

Permesso di ricerca di risorse geotermiche

MONTORIO

Id	Titolari	Conferimento	Regione	Area	Provvedimenti
388	SORGENIA GEOTHERMAL (100%)	18/06/2013	Lazio Toscana	101,07	Conferimento (18/06/2013) BUIG -13 Riduzione area (09/12/2014) BUIG -

Permesso di ricerca di risorse geotermiche

NICCIOLETA

Id	Titolari	Conferimento	Regione	Area	Provvedimenti
52	REGGELBERGBAU (100%)	11/04/2018	Toscana	40,05	Conferimento (11/04/2018) BUIG - Trasferimento quote e nomina r.u. (09/11/2018) BUIG -

Permesso di ricerca di risorse geotermiche

PANTELLERIA

Id	Titolari	Conferimento	Regione	Area	Provvedimenti
350	GEOTERMICA (100%)	22/02/2004	Sicilia	6,50	Conferimento (11/12/2004) BUIG - Prolungamento vigenza (13/04/2011) BUIG -

Accordato con D.A. n.126 del 13 aprile 2011 il prolungamento della vigenza con lo slittamento della scadenza del titolo minerario dal 22 febbraio 2011 al 22 dicembre 2013.

Permesso di ricerca di risorse geotermiche

PERETA

Id	Titolari	Conferimento	Regione	Area	Provvedimenti
382	FUTURO ENERGIA (100%)	15/06/2012	Toscana	88,60	Conferimento (15/06/2012) BUIG LVI-11 Modifica programma lavori (18/03/2016) BUIG - Proroga (28/02/2017) BUIG -

Sospeso ai sensi del D.P.R. 395/1991 art. 25 comma 1

Permesso di ricerca di risorse geotermiche

PIANA DEL DIAVOLO

Id	Titolari	Conferimento	Regione	Area	Provvedimenti
390	GEOTHERMICS ITALY (100%)	25/09/2012	Lazio	40,75	Conferimento (13/08/2012) BUIG -13

Permesso di ricerca di risorse geotermiche

POMONTE

Id	Titolari	Conferimento	Regione	Area	Provvedimenti
387	TERRA ENERGY (100%)	26/11/2012	Toscana	88,50	Conferimento (26/11/2012) BUIG -13 Proroga (21/07/2017) BUIG -

Permesso di ricerca di risorse geotermiche

RIPA D'ORCIA

Id	Titolari	Conferimento	Regione	Area	Provvedimenti
403	TOSCO GEO (100%)	23/07/2013	Toscana	70,50	Conferimento (23/07/2013) BUIG -

Sospeso ai sensi del D.P.R. 395/1991 art. 25 comma 1

Permesso di ricerca di risorse geotermiche

ROCCASTRADA

Id	Titolari	Conferimento	Regione	Area	Provvedimenti
364	MAGMA ENERGY ITALIA (100%)	19/10/2011	Toscana	271,90	Conferimento (19/10/2011) BUIG LVI-1 Proroga (31/05/2016) BUIG -

Sospeso ai sensi del D.P.R. 395/1991 art. 25 comma 1

Permesso di ricerca di risorse geotermiche

ROMA OVEST

Id	Titolari	Conferimento	Regione	Area	Provvedimenti
366	DER (100%)	12/02/2009	Lazio	45,00	Conferimento (12/02/2009) BUIG - Proroga (05/03/2013) BUIG -13

Permesso di ricerca di risorse geotermiche

SCANSANO

Id	Titolari	Conferimento	Regione	Area	Provvedimenti
394	TERRA ENERGY (100%)	26/11/2012	Toscana	49,00	Conferimento (26/11/2012) BUIG -13 Modifica programma lavori (18/03/2016) BUIG - Proroga (21/07/2017) BUIG -

Permesso di ricerca di risorse geotermiche

TOBIA

Id	Titolari	Conferimento	Regione	Area	Provvedimenti
391	COGEME (100%)	14/08/2012	Lazio	14,75	Conferimento (26/07/2012) BUIG -13

Permesso di ricerca di risorse geotermiche

TRENTO

Id	Titolari	Conferimento	Regione	Area	Provvedimenti
441	GEOTERMIA FUTURA (100%)	30/08/2022	Trentino alto adige	23,70	Conferimento (30/08/2022) BUIG LXVI-12

PERIODI DI VIGENZA

Periodo	Data decreto	Provvedimento	Inizio	Fine	Anni	Note
1° periodo	30/08/2022	Conferimento	01/09/2022	31/08/2026	4	

Permesso di ricerca di risorse geotermiche

VALLE DI SUIO

Id	Titolari	Conferimento	Regione	Area	Provvedimenti
392	LA R.E.P. AMBIENTE (100%)	25/09/2012	Lazio	18,07	Conferimento (17/09/2012) BUIG -13

CONCESSIONI DI COLTIVAZIONE DI RISORSE GEOTERMICHE

Decreto Legislativo 11 febbraio 2010, n. 22

In terraferma sono vigenti n. 13 CONCESSIONI DI COLTIVAZIONE DI RISORSE GEOTERMICHE per complessivi 721,53 Km²

Regione	Numero concessioni	Superficie Km ²
EMILIA ROMAGNA	1	31,72
LAZIO	1	111,15
TOSCANA	10	576,14
VENETO	1	2,52

Nella tabella i titoli afferenti a due o più regioni sono conteggiati più volte, una per ciascuna regione mentre a ciascuna regione viene attribuita la parte di area del titolo minerario ad essa afferente.

Concessione di coltivazione di risorse geotermiche

BAGNORE

Id	Titolari	Conferimento	Regione	Area	Provvedimenti
5	ENEL GREEN POWER ITALIA (100%)	04/05/1962	Toscana	45,87	Conferimento (04/05/1962) BUIG - Proroga e riperimetrazione (06/08/1993) BUIG XXXVII-9 Proroga e riperimetrazione (09/04/1998) BUIG XLII-6 Trasferimento (10/03/2000) BUIG XLIV-5 Modifica denominazione sociale (28/12/2001) BUIG LIV-1 Trasferimento (16/08/2005) BUIG LIV-1 Proroga (27/04/2007) BUIG LIV-1 Trasferimento (05/02/2009) BUIG LIV-1 Trasferimento (23/03/2020) BUIG -

Concessione di coltivazione di risorse geotermiche

CANNETO

Id	Titolari	Conferimento	Regione	Area	Provvedimenti
21	ENEL GREEN POWER ITALIA (100%)	09/07/1990	Toscana	52,74	Conferimento (01/08/1991) BUIG XXXVI-4 Riperimetrazione (21/10/1994) BUIG XXXVIII-11 Trasferimento (10/03/2000) BUIG XLIV-5 Modifica denominazione sociale (28/12/2001) BUIG LIV-1 Trasferimento (16/08/2005) BUIG LIV-1 Trasferimento (05/02/2009) BUIG LIV-1 Trasferimento (23/03/2020) BUIG -

Concessione di coltivazione di risorse geotermiche

CHIUSDINO

Id	Titolari	Conferimento	Regione	Area	Provvedimenti
28	ENEL GREEN POWER ITALIA (100%)	20/01/1999	Toscana	45,20	Classificazione e conferimento (29/01/1999) BUIG XLIII-3 Trasferimento (10/03/2000) BUIG XLIV-5 Modifica programma lavori (01/10/2001) BUIG XLV-11 Modifica denominazione sociale (28/12/2001) BUIG LIV-1 Trasferimento (16/08/2005) BUIG LIV-1 Trasferimento (05/02/2009) BUIG LIV-1 Trasferimento (23/03/2020) BUIG -

Concessione di coltivazione di risorse geotermiche

FERRARA

Id	Titolari	Conferimento	Regione	Area	Provvedimenti
15	HERA (50% r.u.) ERGA (50%)	19/07/1984	Emilia Romagna	31,72	Conferimento (19/07/1984) BUIG - Classificazione conferma e riperimetrazione (04/01/1994) BUIG XXXVIII-3 Cambio intestazione quota (13/02/1998) BUIG XLII-3 Trasferimento quota (10/03/2000) BUIG XLIV-5

Concessione di coltivazione di risorse geotermiche

LARDERELLO

Id	Titolari	Conferimento	Regione	Area	Provvedimenti
22	ENEL GREEN POWER ITALIA (100%)	07/03/1994	Toscana	82,74	Classificazione unificazione e riperimetrazione (07/03/1994) BUIG XXXVIII-4 Trasferimento (10/03/2000) BUIG XLIV-5 Modifica denominazione sociale (28/12/2001) BUIG LIV-1 Modifica programma lavori (19/10/2004) BUIG XLIX-2 Trasferimento (16/08/2005) BUIG LIV-1 Trasferimento (05/02/2009) BUIG LIV-1 Trasferimento (23/03/2020) BUIG -

Concessione di coltivazione di risorse geotermiche

LUSTIGNANO

Id	Titolari	Conferimento	Regione	Area	Provvedimenti
23	ENEL GREEN POWER ITALIA (100%)	07/03/1994	Toscana	77,85	Classificazione unificazione e riperimetrazione (07/03/1994) BUIG XXXVIII-4 Trasferimento (10/03/2000) BUIG XLIV-5 Modifica denominazione sociale (28/12/2001) BUIG LIV-1 Trasferimento (16/08/2005) BUIG LIV-1 Trasferimento (05/02/2009) BUIG LIV-1 Trasferimento (23/03/2020) BUIG -

Concessione di coltivazione di risorse geotermiche

MILIA

Id	Titolari	Conferimento	Regione	Area	Provvedimenti
33	ENEL GREEN POWER ITALIA (100%)	05/08/2016	Toscana	25,11	Conferimento (05/08/2016) BUIG - Trasferimento (23/03/2020) BUIG -

Concessione di coltivazione di risorse geotermiche

PIANCASTAGNAIO

Id	Titolari	Conferimento	Regione	Area	Provvedimenti
11	ENEL GREEN POWER ITALIA (100%)	28/12/1968	Toscana	47,91	Conferimento (25/12/1968) BUIG - Classificazione conferma e riperimetrazione (20/01/1994) BUIG XXXVIII-2 Trasferimento (10/03/2000) BUIG XLIV-5 Modifica denominazione sociale (28/12/2001) BUIG LIV-1 Trasferimento (16/08/2005) BUIG LIV-1 Trasferimento (05/02/2009) BUIG LIV-1 Trasferimento (23/03/2020) BUIG -

Concessione di coltivazione di risorse geotermiche

POGGIO MONTONE

Id	Titolari	Conferimento	Regione	Area	Provvedimenti
34	SORGENIA GEOTHERMAL (100%)	20/09/2019	Toscana	58,08	Conferimento (20/09/2019) BUIG -

Concessione di coltivazione di risorse geotermiche

RIO SECCO

Id	Titolari	Conferimento	Regione	Area	Provvedimenti
12	ENEL GREEN POWER ITALIA (100%)	16/01/1970	Toscana	55,25	Conferimento (16/01/1970) BUIG - Classificazione conferma e riperimetrazione (30/12/1994) BUIG XXXIX-1 Ampliamento (30/12/1994) BUIG XXXIX-1 Trasferimento (10/03/2000) BUIG XLIV-5 Modifica denominazione sociale (28/12/2001) BUIG LIV-1 Trasferimento (16/08/2005) BUIG LIV-1 Trasferimento (05/02/2009) BUIG LIV-1 Trasferimento (23/03/2020) BUIG -

Concessione di coltivazione di risorse geotermiche

TRAVALE

Id	Titolari	Conferimento	Regione	Area	Provvedimenti
26	ENEL GREEN POWER ITALIA (100%)	30/12/1994	Toscana	85,39	Classificazione unificazione e riperimetrazione (30/12/1994) BUIG XXXIX-1 Trasferimento (10/03/2000) BUIG XLIV-5 Modifica denominazione sociale (28/12/2001) BUIG LIV-1 Trasferimento (16/08/2005) BUIG LIV-1 Trasferimento (05/02/2009) BUIG LIV-1 Trasferimento (23/03/2020) BUIG -

Concessione di coltivazione di risorse geotermiche

VALENTANO

Id	Titolari	Conferimento	Regione	Area	Provvedimenti
32	ERGA (100%)	09/10/1986	Lazio	111,15	Conferimento (09/10/1986) BUIG - Trasferimento quota (26/02/1993) BUIG XXXVII-9 Classificazione conferma e riperimetrazione (03/04/1994) BUIG XXXVIII-4 Ampliamento (09/10/1995) BUIG XXXIX-11 Trasferimento (10/03/2000) BUIG XLIV-5 Riperimetrazione (21/10/2016) BUIG LX-11

Per uniformità di dati con il resto dei titoli minerari, le coordinate dei vertici sono espresse in gradi, primi e decimali di primi e non in gradi, primi e secondi come sono invece riportate della determina di riperimetrazione della Regione Lazio ed inoltre l'identificazione dei vertici è effettuata usando solo le lettere dell'alfabeto italiano.

Concessione di coltivazione di risorse geotermiche

VICENZA

Id	Titolari	Conferimento	Regione	Area	Provvedimenti
17	AIM SERVIZI A RETE (100%)	22/07/1985	Veneto	2,52	Conferimento (22/07/1985) BUIG - Cambio intestazione quota (13/02/1998) BUIG XLII-3 Classificazione conferma e riperimetrazione (16/03/1999) BUIG XLIII-4

**PERMESSI DI RICERCA DI RISORSE GEOTERMICHE FINALIZZATI ALLA
SPERIMENTAZIONE DI IMPIANTI PILOTA**

*Decreto Legislativo 11 febbraio 2010, n. 22, Decreto Legislativo 3 marzo 2011, n. 28 e Legge 7 agosto
2012, n. 134*

*In terraferma sono vigenti n. 1 PERMESSI DI RICERCA DI RISORSE GEOTERMICHE
FINALIZZATI ALLA SPERIMENTAZIONE DI IMPIANTI PILOTA per complessivi 14,15 Km²*

Regione	Numero permessi	Superficie Km ²
UMBRIA	1	14,15

Nella tabella i titoli afferenti a due o più regioni sono conteggiati più volte, una per ciascuna regione mentre a ciascuna regione viene attribuita la parte di area del titolo minerario ad essa afferente.

Permesso di ricerca di risorse geotermiche finalizzato alla sperimentazione di impianti pilota

CASTEL GIORGIO

Id	Titolari	Conferimento	Regione	Area	Provvedimenti
100	ITW & LKW GEOTERMIA ITALIA (100%)	16/03/2020	Umbria	14,15	Conferimento (16/03/2020) BUIG LXIV-3

L'area del permesso di ricerca è limitata alla sola porzione di area ricadente nel territorio della Regione Umbria

**ELENCO DELLE DITTE TITOLARI, RAPPRESENTANTI UNICHE E
CONTITOLARI DI TITOLI MINERARI PER LA RICERCA E LA
COLTIVAZIONE DI IDROCARBURI E DI RISORSE GEOTERMICHE**

Aggiornamento al 31 dicembre 2022

RICERCA E COLTIVAZIONE DI IDROCARBURI

In totale n. 34 ditte operano in titoli minerari per la ricerca e coltivazione di idrocarburi

AIMAG

S.p.A. (c.f. n. 00664670361) con sede legale in Mirandola (MO), via Maestri del Lavoro, 38 (C.a.p. 41037)

CONCESSIONI DI COLTIVAZIONE IN TERRAFERMA

3 titoli per complessivi 14,81 km ²			
Presente come	Numero titoli	Area (km ²)	Titoli
Unico titolare	3	14,81	BARIGAZZO MONTE CANTIERE VETTA

JOINT-VENTURES

La ditta AIMAG non opera in joint-venture con altre società

ALEANNA ITALIA

S.r.l. (c.f. n. 10708691000) con sede legale in Roma, Viale Manlio Gelsomini, 14 (C.a.p. 00153)

PERMESSI DI RICERCA IN TERRAFERMA

3 titoli per complessivi 880,90 km ²			
Presente come	Numero titoli	Area (km ²)	Titoli
Unico titolare	3	880,90	CASCINA GRAZIOSA PORTOMAGGIORE SAN MARCO

PERMESSI DI RICERCA NEL SOTTOFONDO MARINO

1 titolo per 529,30 km ²			
Presente come	Numero titoli	Area (km ²)	Titoli
Unico titolare	1	529,30	B.R273.EN

CONCESSIONI DI COLTIVAZIONE IN TERRAFERMA

1 titolo per 14,75 km ²			
Presente come	Numero titoli	Area (km ²)	Titoli
Unico titolare	1	14,75	BAGNACAVALLO

JOINT-VENTURES

La ditta ALEANNA ITALIA non opera in joint-venture con altre società

ALEANNA RESOURCES

LLC (c.f. n. 01126490778), con sede legale in Delaware (U.S.A.), sede secondaria in Matera, Via XX Settembre, 45 (C.a.p. 75100) e sede operativa in Roma, Viale della Piramide Cestia, 31 (C.a.p. 00153)

PERMESSI DI RICERCA IN TERRAFERMA

6 titoli per complessivi 1.197,82 km ²			
Presente come	Numero titoli	Area (km ²)	Titoli
Unico titolare	6	1.197,82	BELGIOIOSO BUGIA CORTE DEI SIGNORI FANTOZZA LA PROSPERA PONTE DEI GRILLI

JOINT-VENTURES

La ditta ALEANNA RESOURCES non opera in joint-venture con altre società

APENNINE ENERGY

S.p.A. (c.f. n. 01348720358), con sede legale ed uffici in San Donato Milanese (MI), Via XXV Aprile, 5 (C.a.p. 20097)

PERMESSI DI RICERCA IN TERRAFERMA

1 titolo per 101,30 km ²			
Presente come	Numero titoli	Area (km ²)	Titoli
Unico titolare	1	101,30	S. MARIA GORETTI

PERMESSI DI RICERCA NEL SOTTOFONDO MARINO

1 titolo per 63,13 km ²			
Presente come	Numero titoli	Area (km ²)	Titoli
Unico titolare	1	63,13	D.R 74.AP

CONCESSIONI DI COLTIVAZIONE IN TERRAFERMA

6 titoli per complessivi 61,64 km ²			
Presente come	Numero titoli	Area (km ²)	Titoli
Unico titolare	6	61,64	CASA TONETTO CASCINA CASTELLO RAPAGNANO S. ALBERTO SAN LORENZO SILLARO

JOINT-VENTURES

La ditta APENNINE ENERGY non opera in joint-venture con altre società

CANOEL ITALIA

S.p.A. (c.f. 01999030990), con sede in Genova, Corso Andrea Podestà, n. 8/1 (C.a.p. 16128)

CONCESSIONI DI COLTIVAZIONE IN TERRAFERMA

9 titoli per complessivi 43,00 km ²			
Presente come	Numero titoli	Area (km ²)	Titoli
Unico titolare	2	7,70	MISANO ADRIATICO S. TEODORO
Rappresentante unico	4	22,50	MASSERIA GROTTAVECCHIA MASSERIA PETRILLI S. ANDREA TORRENTE CIGNO
Contitolare	3	12,80	LUCERA MASSERIA ACQUASALSA S. MAURO

JOINT-VENTURES

Ditte con cui la società CANOEL ITALIA opera in joint-venture e relativi titoli minerari

Operatore	Titoli
ENERGEAN ITALY	LUCERA MASSERIA ACQUASALSA MASSERIA GROTTAVECCHIA S. ANDREA
GAS PLUS ITALIANA	LUCERA MASSERIA ACQUASALSA MASSERIA GROTTAVECCHIA MASSERIA PETRILLI S. MAURO TORRENTE CIGNO
IRMINIO	MASSERIA GROTTAVECCHIA
PETROREP ITALIANA	S. ANDREA

CH4 LIZZANO

S.a.s. di Federico Bonucci & C., (c.f. n. 00671920379) con sede in Lizzano in Belvedere (BO), Via III Novembre, 51 (C.a.p. 40042)

CONCESSIONI DI COLTIVAZIONE IN TERRAFERMA

2 titoli per complessivi 3,25 km ²			
Presente come	Numero titoli	Area (km ²)	Titoli
Unico titolare	2	3,25	GRECCHIA POZZA

JOINT-VENTURES

La ditta CH4 LIZZANO non opera in joint-venture con altre società

CMI ENERGIA

S.r.l. (c.f. n. 05023201006) con sede in Roma, Via Giovanni Dominici, 6 (C.a.p. 00165)

PERMESSI DI RICERCA IN TERRAFERMA

1 titolo per 32,15 km ²			
Presente come	Numero titoli	Area (km ²)	Titoli
Rappresentante unico	1	32,15	MONTE PALLANO

JOINT-VENTURES

Ditte con cui la società CMI ENERGIA opera in joint-venture e relativi titoli minerari

Operatore	Titoli
INTERGIE	MONTE PALLANO

COIMEPA SERVIZI

S.r.l. (c.f. n. 02796290365) con sede legale in Zocca (MO), Via del Mercato, 104 (C.a.p. 41059)

CONCESSIONI DI COLTIVAZIONE IN TERRAFERMA

1 titolo per 0,67 km ²			
Presente come	Numero titoli	Area (km ²)	Titoli
Unico titolare	1	0,67	TRIGNANO

JOINT-VENTURES

La ditta COIMEPA SERVIZI non opera in joint-venture con altre società

COMPAGNIA GENERALE IDROCARBURI

S.p.A. (c.f. n. 08098211009) con sede legale in Roma, Via Cavour, 44 (C.a.p. 00184)

PERMESSI DI RICERCA IN TERRAFERMA

1 titolo per 380,98 km ²			
Presente come	Numero titoli	Area (km ²)	Titoli
Rappresentante unico	1	380,98	CORANA

JOINT-VENTURES

Ditte con cui la società COMPAGNIA GENERALE IDROCARBURI opera in joint-venture e relativi titoli minerari

Operatore	Titoli
ITALMIN ENERGIA	CORANA

ENERGEAN ITALY

S.p.A. (c.f. n. 10245700967) con sede in Milano, Foro Buonaparte, 31 (C.a.p. 20121)

PERMESSI DI RICERCA NEL SOTTOFONDO MARINO

3 titoli per complessivi 284,51 km ²			
Presente come	Numero titoli	Area (km ²)	Titoli
Contitolare	3	284,51	A.R 78.RC G.R 13.AG G.R 14.AG

CONCESSIONI DI COLTIVAZIONE IN TERRAFERMA

23 titoli per complessivi 555,46 km ²			
Presente come	Numero titoli	Area (km ²)	Titoli
Unico titolare	2	62,15	FIUME TENNA SAN MARCO
Rappresentante unico	7	199,16	COLLE DI LAURO GARAGUSO MASSERIA MONACO MASSIGNANO MONTE URANO MONTIGNANO TORRENTE MENOCCHIA
Contitolare	14	294,15	CANDELA CAPPARUCCIA LUCERA MAFALDA MASSERIA ACQUASALSA MASSERIA GROTTAVECCHIA MONTE CASTELLANO MONTEGRANARO PORTO CIVITANOVA QUARTO S. ANDREA S. BENEDETTO DEL TRONTO TEMPA ROSSA TORRENTE CELONE

CONCESSIONI DI COLTIVAZIONE NEL SOTTOFONDO MARINO

22 titoli per complessivi 1.146,39 km ²			
Presente come	Numero titoli	Area (km ²)	Titoli
Rappresentante unico	5	382,60	B.C 1.LF B.C 2.LF B.C 7.LF B.C 8.LF C.C 6.EO
Contitolare	17	763,79	A.C 8.ME A.C 13.AS A.C 14.AS A.C 15.AX A.C 16.AG A.C 17.AG A.C 21.AG A.C 36.AG B.C 9.AS B.C 10.AS B.C 11.AS B.C 12.AS B.C 13.AS B.C 14.AS B.C 20.AS B.C 21.AG G.C 1.AG

JOINT-VENTURES

Ditte con cui la società ENERGEAN ITALY opera in joint-venture e relativi titoli minerari

Operatore	Titoli
CANOEL ITALIA	LUCERA MASSERIA ACQUASALSA MASSERIA GROTTAVECCHIA S. ANDREA
ENI	A.C 8.ME A.C 13.AS A.C 14.AS A.C 15.AX A.C 16.AG A.C 17.AG A.C 21.AG A.C 36.AG A.R 78.RC

	B.C 8.LF B.C 9.AS B.C 10.AS B.C 11.AS B.C 12.AS B.C 13.AS B.C 14.AS B.C 20.AS B.C 21.AG C.C 6.EO CANDELA CAPPARUCCIA COLLE DI LAURO G.R 13.AG G.R 14.AG MASSERIA MONACO MONTE CASTELLANO MONTE URANO MONTEGRANARO S. BENEDETTO DEL TRONTO TEMPA ROSSA
ENI MEDITERRANEA IDROCARBURI	G.C 1.AG
GAS PLUS ITALIANA	B.C 1.LF B.C 2.LF B.C 7.LF COLLE DI LAURO GARAGUSO LUCERA MAFALDA MASSERIA ACQUASALSA MASSERIA GROTTAVECCHIA MASSIGNANO MONTEGRANARO MONTIGNANO PORTO CIVITANOVA S. BENEDETTO DEL TRONTO
IRMINIO	MASSERIA GROTTAVECCHIA
PETROREP ITALIANA	S. ANDREA TORRENTE MENOCCHIA
ROCKHOPPER CIVITA	TORRENTE CELONE
SOCIETÀ PADANA ENERGIA	QUARTO

ENERGEAN SICILIA

S.r.l. (c.f. n. 06228580962) con sede legale in Ragusa (RG), Via S. Quasimodo, 2 (C.a.p. 97100)

CONCESSIONI DI COLTIVAZIONE IN SICILIA

2 titoli per complessivi 9,26 km ²			
Presente come	Numero titoli	Area (km ²)	Titoli
Unico titolare	1	3,70	COMISO SECONDO
Contitolare	1	5,56	S. ANNA

JOINT-VENTURES

Ditte con cui la società ENERGEAN SICILIA opera in joint-venture e relativi titoli minerari

Operatore	Titoli
ENI MEDITERRANEA IDROCARBURI	S. ANNA
IRMINIO	S. ANNA

ENI

S.p.A. (c.f. n. 00484960588) con sede in Roma, Piazzale Enrico Mattei, 1 (C.a.p. 00144) ed uffici in San Donato Milanese (MI), Via Emilia, 1 (C.a.p. 20097)

PERMESSI DI RICERCA IN TERRAFERMA

1 titolo per 131,94 km ²			
Presente come	Numero titoli	Area (km ²)	Titoli
Rappresentante unico	1	131,94	SERRA S. BERNARDO

PERMESSI DI RICERCA NEL SOTTOFONDO MARINO

8 titoli per complessivi 1.557,64 km ²			
Presente come	Numero titoli	Area (km ²)	Titoli
Unico titolare	5	1.055,86	A.R 80.AG A.R 87.AG A.R 91.EA A.R 92.EA A.R 93.EA
Rappresentante unico	3	501,78	A.R 78.RC G.R 13.AG G.R 14.AG

CONCESSIONI DI COLTIVAZIONE IN TERRAFERMA

33 titoli per complessivi 2.362,48 km ²			
Presente come	Numero titoli	Area (km ²)	Titoli
Unico titolare	21	1.546,20	BAGNOLO MELLA CALCIANO CANONICA CAPO COLONNE CAVIAGA CIGNONE CORTEMAGGIORE DOSSO DEGLI ANGELI FIUME TRESTE GAGGIANO MANARA MASSERIA VERTICCHIO MIGLIANICO PECORARO PESSANO SAN GERVASIO SEDIA D'ORLANDO SERRA PIZZUTA SORESINA TORRENTE VULGANO VILLAFORTUNA-TRECATE
Rappresentante unico	8	763,62	CANDELA CAPPARUCCIA COLLE S. GIOVANNI MONTE CASTELLANO S. BENEDETTO DEL TRONTO TEMPA ROSSA TERTIVERI VAL D'AGRI
Contitolare	4	52,66	COLLE DI LAURO MASSERIA MONACO MONTE URANO MONTEGRANARO

CONCESSIONI DI COLTIVAZIONE NEL SOTTOFONDO MARINO

53 titoli per complessivi 4.390,82 km ²			
Presente come	Numero titoli	Area (km ²)	Titoli
Unico titolare	33	3.040,32	A.C 1.AG A.C 2.AS A.C 5.AV A.C 7.AS A.C 9.AG A.C 11.AG

			A.C 12.AG A.C 18.AG A.C 20.AG A.C 23.EA A.C 24.EA A.C 25.EA A.C 26.EA A.C 27.EA A.C 28.EA A.C 29.EA A.C 30.EA A.C 32.AG A.C 33.AG A.C 34.AG B.C 3.AS B.C 4.AS B.C 5.AS B.C 15.AV B.C 17.TO B.C 22.AG B.C 23.AG CERVIA MARE D.C 1.AG D.C 2.AG D.C 4.AG F.C 2.AG PORTO CORSINI MARE
Rappresentante unico	18	1.218,96	A.C 8.ME A.C 13.AS A.C 14.AS A.C 15.AX A.C 16.AG A.C 17.AG A.C 19.PI A.C 21.AG A.C 35.AG A.C 36.AG B.C 9.AS B.C 10.AS B.C 11.AS B.C 12.AS B.C 13.AS B.C 14.AS B.C 20.AS B.C 21.AG
Contitolare	2	131,54	B.C 8.LF C.C 6.EO

JOINT-VENTURES

Ditte con cui la società ENI opera in joint-venture e relativi titoli minerari

Operatore	Titoli
ENERGEAN ITALY	A.C 8.ME A.C 13.AS A.C 14.AS A.C 15.AX A.C 16.AG A.C 17.AG A.C 21.AG A.C 36.AG A.R 78.RC B.C 8.LF B.C 9.AS B.C 10.AS B.C 11.AS B.C 12.AS B.C 13.AS B.C 14.AS B.C 20.AS B.C 21.AG C.C 6.EO CANDELA

	CAPPARUCCIA COLLE DI LAURO G.R 13.AG G.R 14.AG MASSERIA MONACO MONTE CASTELLANO MONTE URANO MONTEGRANARO S. BENEDETTO DEL TRONTO TEMPA ROSSA
GAS PLUS ITALIANA	COLLE DI LAURO COLLE S. GIOVANNI MONTEGRANARO S. BENEDETTO DEL TRONTO TERTIVERI
ROCKHOPPER CIVITA	A.C 19.PI A.C 35.AG SERRA S. BERNARDO
SHELL ITALIA E&P	VAL D'AGRI
TOTALENERGIES EP ITALIA	SERRA S. BERNARDO

ENI MEDITERRANEA IDROCARBURI

S.p.A. (c.f. n. 1230000150) con sede legale in Gela (CL), Strada Statale 117 bis - Contrada Ponte Olivo

PERMESSI DI RICERCA IN SICILIA

2 titoli per complessivi 1.425,69 km ²			
Presente come	Numero titoli	Area (km ²)	Titoli
Unico titolare	2	1.425,69	FRIDDANI PASSO DI PIAZZA

CONCESSIONI DI COLTIVAZIONE IN SICILIA

11 titoli per complessivi 511,78 km ²			
Presente come	Numero titoli	Area (km ²)	Titoli
Unico titolare	10	501,78	BRONTE-S.NICOLA CASE SCHILLACI FIUMETTO GAGLIANO GELA-AGIP GIAURONE LIPPONE-MAZARA RAGUSA ROCCA CAVALLO SAMPERI
Rappresentante unico	1	10,00	S. ANNA

CONCESSIONI DI COLTIVAZIONE NEL SOTTOFONDO MARINO

3 titoli per complessivi 307,07 km ²			
Presente come	Numero titoli	Area (km ²)	Titoli
Unico titolare	2	219,71	C.C 1.AG C.C 3.AG
Rappresentante unico	1	87,36	G.C 1.AG

JOINT-VENTURES

Ditte con cui la società ENI MEDITERRANEA IDROCARBURI opera in joint-venture e relativi titoli minerari

Operatore	Titoli
ENERGEAN ITALY	G.C 1.AG
ENERGEAN SICILIA	S. ANNA
IRMINIO	S. ANNA

GAS PLUS ITALIANA

S.r.l. (c.f. n. 04086420967) con sede in Milano, Via Enrico Forlanini, 17 (C.a.p. 20134) ed uffici in Fornovo di Tarò (PR), Via Nazionale, 2 (C.a.p. 43045)

CONCESSIONI DI COLTIVAZIONE IN TERRAFERMA

34 titoli per complessivi 794,71 km ²			
Presente come	Numero titoli	Area (km ²)	Titoli
Unico titolare	15	457,54	CASA MAGGI CASTEGGIO FILETTO IL SALICE MACERATA MONTE MORRONE NOVA SIRI SCALO ORSINO PIGAZZANO POLICORO PONTETIDONE RECOLETA RECOVATO S. MARIA NUOVA SETTEFINESTRE
Rappresentante unico	8	150,60	FORNOVO DI TARO LUCERA MAFALDA MASSERIA ACQUASALSA MONTEARDONE MONTEGRANARO PORTO CIVITANOVA S. MAURO
Contitolare	11	186,57	COLLE DI LAURO COLLE S. GIOVANNI GARAGUSO MASSERIA GROTTAVECCHIA MASSERIA PETRILLI MASSIGNANO MONTE VERDESE MONTIGNANO S. BENEDETTO DEL TRONTO TERTIVERI TORRENTE CIGNO

CONCESSIONI DI COLTIVAZIONE NEL SOTTOFONDO MARINO

3 titoli per complessivi 9,13 km ²			
Presente come	Numero titoli	Area (km ²)	Titoli
Contitolare	3	9,13	B.C 1.LF B.C 2.LF B.C 7.LF

JOINT-VENTURES

Ditte con cui la società GAS PLUS ITALIANA opera in joint-venture e relativi titoli minerari

Operatore	Titoli
CANOEL ITALIA	LUCERA MASSERIA ACQUASALSA MASSERIA GROTTAVECCHIA MASSERIA PETRILLI S. MAURO TORRENTE CIGNO
ENERGEAN ITALY	B.C 1.LF B.C 2.LF B.C 7.LF COLLE DI LAURO GARAGUSO LUCERA MAFALDA MASSERIA ACQUASALSA MASSERIA GROTTAVECCHIA MASSIGNANO MONTEGRANARO

	MONTIGNANO PORTO CIVITANOVA S. BENEDETTO DEL TRONTO
ENI	COLLE DI LAURO COLLE S. GIOVANNI MONTEGRANARO S. BENEDETTO DEL TRONTO TERTIVERI
IRMINIO	FORNOVO DI TARO MASSERIA GROTTAVECCHIA MONTEARDONE
PETROREP ITALIANA	FORNOVO DI TARO MONTE VERDESE MONTEARDONE
ROCKHOPPER CIVITA	MONTE VERDESE

GLOBAL MED

LLC (c.f. n.), con sede legale in Colorado (USA) 6901 South Pierce Street, Suite 390, Littleton, domiciliata in Italia presso lo Studio Legale Turco, Viale Gioacchino Rossini 9, Roma (C.a.p. 00198)

PERMESSI DI RICERCA NEL SOTTOFONDO MARINO

5 titoli per complessivi 3.720,20 km ²			
Presente come	Numero titoli	Area (km ²)	Titoli
Unico titolare	5	3.720,20	F.R 41.GM F.R 42.GM F.R 43.GM F.R 44.GM F.R 45.GM

JOINT-VENTURES

La ditta GLOBAL MED non opera in joint-venture con altre società

INTERGIE

S.r.l. (c.f. n. 08708351005), con sede in Roma, Viale Trastevere, 249 (C.a.p. 00153)

PERMESSI DI RICERCA IN TERRAFERMA

1 titolo per 3,57 km ²			
Presente come	Numero titoli	Area (km ²)	Titoli
Contitolare	1	3,57	MONTE PALLANO

JOINT-VENTURES

Ditte con cui la società INTERGIE opera in joint-venture e relativi titoli minerari

Operatore	Titoli
CMI ENERGIA	MONTE PALLANO

IRMINIO

S.r.l. (c.f. n. 03922140821), con sede in Palermo (PA), Via Principe di Villafranca, 50 (C.a.p. 90139)

PERMESSI DI RICERCA IN SICILIA

2 titoli per complessivi 176,00 km ²			
Presente come	Numero titoli	Area (km ²)	Titoli
Unico titolare	2	176,00	CASE LA ROCCA SCICLI

CONCESSIONI DI COLTIVAZIONE IN TERRAFERMA

4 titoli per complessivi 5,34 km ²			
Presente come	Numero titoli	Area (km ²)	Titoli
Contitolare	4	5,34	FORNOVO DI TARO MASSERIA GROTTAVECCHIA MONTEARDONE SAN BASILE

CONCESSIONI DI COLTIVAZIONE IN SICILIA

2 titoli per complessivi 46,43 km ²			
Presente come	Numero titoli	Area (km ²)	Titoli
Unico titolare	1	39,76	IRMINIO
Contitolare	1	6,67	S. ANNA

JOINT-VENTURES

Ditte con cui la società IRMINIO opera in joint-venture e relativi titoli minerari

Operatore	Titoli
CANOEL ITALIA	MASSERIA GROTTAVECCHIA
ENERGEAN ITALY	MASSERIA GROTTAVECCHIA
ENERGEAN SICILIA	S. ANNA
ENI MEDITERRANEA IDROCARBURI	S. ANNA
GAS PLUS ITALIANA	FORNOVO DI TARO MASSERIA GROTTAVECCHIA MONTEARDONE
PETROREP ITALIANA	FORNOVO DI TARO MONTEARDONE
ROCKHOPPER CIVITA	SAN BASILE

ITALMIN ENERGIA

S.r.l. (c.f. n. 11932571000), con sede legale in Roma, Viale Trastevere, 249 (C.a.p. 00153)

PERMESSI DI RICERCA IN TERRAFERMA

1 titolo per 95,25 km ²			
Presente come	Numero titoli	Area (km ²)	Titoli
Contitolare	1	95,25	CORANA

JOINT-VENTURES

Ditte con cui la società ITALMIN ENERGIA opera in joint-venture e relativi titoli minerari

Operatore	Titoli
COMPAGNIA GENERALE IDROCARBURI	CORANA

LAZZI GAS

S.r.l. (c.f. n. 00439240482) con sede in Firenze, Via Mercadante, 2/b (C.a.p. 50144)

CONCESSIONI DI COLTIVAZIONE IN TERRAFERMA

5 titoli per complessivi 40,44 km ²			
Presente come	Numero titoli	Area (km ²)	Titoli
Unico titolare	5	40,44	BOMBIANA CA' BELLAVISTA GAGGIOLA MOLINAZZO SALGASTRI

JOINT-VENTURES

La ditta LAZZI GAS non opera in joint-venture con altre società

MAUREL ET PROM ITALIA

S.r.l. (c.f. n.) con sede in Ragusa (RG), Viale dei Platani, 34/B (C.a.p. 97100)

PERMESSI DI RICERCA IN SICILIA

1 titolo per 660,37 km ²			
Presente come	Numero titoli	Area (km ²)	Titoli
Unico titolare	1	660,37	FIUME TELLARO

JOINT-VENTURES

La ditta MAUREL ET PROM ITALIA non opera in joint-venture con altre società

METANO PUGLIA

di Mauro Cardinali, (c.f. CRDMRA33S01D542S) con sede in Fermo (AP), Piazza Dante, 11 (C.a.p. 63023)

CONCESSIONI DI COLTIVAZIONE IN TERRAFERMA

1 titolo per 2,57 km ²			
Presente come	Numero titoli	Area (km ²)	Titoli
Unico titolare	1	2,57	VALLE DEL ROVELLO

JOINT-VENTURES

La ditta METANO PUGLIA non opera in joint-venture con altre società

MITSUI E&P ITALIA B

S.r.l. (c.f. n. 11835991008) con sede in Milano, Piazza del Liberty, 2 (C.a.p. 20121)

CONCESSIONI DI COLTIVAZIONE IN TERRAFERMA

1 titolo per 72,65 km ²			
Presente come	Numero titoli	Area (km ²)	Titoli
Contitolare	1	72,65	GORGOGNONE

JOINT-VENTURES

Ditte con cui la società MITSUI E&P ITALIA B opera in joint-venture e relativi titoli minerari

Operatore	Titoli
SHELL ITALIA E&P	GORGOGNONE
TOTALENERGIES EP ITALIA	GORGOGNONE

NORTHERN PETROLEUM (UK) LTD

Ltd. (c.f. n. 97203520586) con sede secondaria in Roma, Viale Trastevere, 249 (C.a.p. 00153)

PERMESSI DI RICERCA NEL SOTTOFONDO MARINO

4 titoli per complessivi 2.191,32 km ²			
Presente come	Numero titoli	Area (km ²)	Titoli
Unico titolare	4	2.191,32	C.R146.NP C.R149.NP F.R 39.NP F.R 40.NP

JOINT-VENTURES

La ditta NORTHERN PETROLEUM (UK) LTD non opera in joint-venture con altre società

PENGAS ITALIANA

S.r.l. (c.f. n. 05489970961) con sede in Milano, Via Vincenzo Bellini 15 (C.a.p. 20122)

PERMESSI DI RICERCA IN TERRAFERMA

1 titolo per 539,40 km ²			
Presente come	Numero titoli	Area (km ²)	Titoli
Unico titolare	1	539,40	CALCIO

CONCESSIONI DI COLTIVAZIONE IN TERRAFERMA

1 titolo per 2,60 km ²			
Presente come	Numero titoli	Area (km ²)	Titoli
Unico titolare	1	2,60	MASSERIA VIORANO

JOINT-VENTURES

La ditta PENGAS ITALIANA non opera in joint-venture con altre società

PENTEX ITALIA

Ltd. (c.f. n. 97063580589) con sede in Gainsborough (Gran Bretagna) Corringham Industrial Estate Lincs DN 21 1 QB e sede secondaria in Ripi (FR), Via Varroccia, 43 (C.a.p. 03027)

CONCESSIONI DI COLTIVAZIONE IN TERRAFERMA

1 titolo per 12,88 km ²			
Presente come	Numero titoli	Area (km ²)	Titoli
Unico titolare	1	12,88	STRANGOLAGALLI

JOINT-VENTURES

La ditta PENTEX ITALIA non opera in joint-venture con altre società

PETROREP ITALIANA

S.p.A. (c.f. n. 00430680108) con sede in Genova, Viale Sauli, 4/8b (C.a.p. 16121) ed uffici in Milano, Via Giacomo Leopardi, 26 (C.a.p. 20123)

CONCESSIONI DI COLTIVAZIONE IN TERRAFERMA

5 titoli per complessivi 5,56 km ²			
Presente come	Numero titoli	Area (km ²)	Titoli
Contitolare	5	5,56	FORNOVO DI TARO MONTE VERDESE MONTEARDONE S. ANDREA TORRENTE MENOCCHIA

JOINT-VENTURES

Ditte con cui la società PETROREP ITALIANA opera in joint-venture e relativi titoli minerari

Operatore	Titoli
CANOEL ITALIA	S. ANDREA
ENERGEAN ITALY	S. ANDREA TORRENTE MENOCCHIA
GAS PLUS ITALIANA	FORNOVO DI TARO MONTE VERDESE MONTEARDONE
IRMINIO	FORNOVO DI TARO MONTEARDONE
ROCKHOPPER CIVITA	MONTE VERDESE

PO VALLEY OPERATIONS PTY

Ltd. (c.f. n. 05584311004) con sede legale in Roma, Via Ludovisi, 16 (C.a.p. 00187)

PERMESSI DI RICERCA IN TERRAFERMA

3 titoli per complessivi 61,16 km ²			
Presente come	Numero titoli	Area (km ²)	Titoli
Unico titolare	3	61,16	CADELBOSCO DI SOPRA GRATTASASSO TORRE DEL MORO

PERMESSI DI RICERCA NEL SOTTOFONDO MARINO

1 titolo per 526,00 km ²			
Presente come	Numero titoli	Area (km ²)	Titoli
Unico titolare	1	526,00	A.R 94.PY

CONCESSIONI DI COLTIVAZIONE IN TERRAFERMA

1 titolo per 80,68 km ²			
Presente come	Numero titoli	Area (km ²)	Titoli
Unico titolare	1	80,68	SELVA MALVEZZI

JOINT-VENTURES

La ditta PO VALLEY OPERATIONS PTY non opera in joint-venture con altre società

ROCKHOPPER CIVITA

Ltd. (c.f. n. 93040860434) con sede legale in Warner House, Castle Street n. 123, Salisbury, Contea del Wiltshire, Regno Unito, e sede secondaria in Roma, via Abruzzi, 3 (C.a.p. 00187)

PERMESSI DI RICERCA IN TERRAFERMA

1 titolo per 47,68 km ²			
Presente come	Numero titoli	Area (km ²)	Titoli
Contitolare	1	47,68	SERRA S. BERNARDO

CONCESSIONI DI COLTIVAZIONE IN TERRAFERMA

5 titoli per complessivi 60,12 km ²			
Presente come	Numero titoli	Area (km ²)	Titoli
Unico titolare	2	23,07	AGLAVIZZA SCANZANO
Rappresentante unico	3	37,05	MONTE VERDESE SAN BASILE TORRENTE CELONE

CONCESSIONI DI COLTIVAZIONE NEL SOTTOFONDO MARINO

2 titoli per complessivi 28,05 km ²			
Presente come	Numero titoli	Area (km ²)	Titoli
Contitolare	2	28,05	A.C 19.PI A.C 35.AG

JOINT-VENTURES

Ditte con cui la società ROCKHOPPER CIVITA opera in joint-venture e relativi titoli minerari

Operatore	Titoli
ENERGEAN ITALY	TORRENTE CELONE
ENI	A.C 19.PI A.C 35.AG SERRA S. BERNARDO
GAS PLUS ITALIANA	MONTE VERDESE
IRMINIO	SAN BASILE
PETROREP ITALIANA	MONTE VERDESE
TOTALENERGIES EP ITALIA	SERRA S. BERNARDO

SHELL ITALIA E&P

S.p.A. (c.f. n. 05160421003) con sede in Roma, Piazza Indipendenza, 11b (C.a.p. 00185)

CONCESSIONI DI COLTIVAZIONE IN TERRAFERMA

2 titoli per complessivi 277,75 km ²			
Presente come	Numero titoli	Area (km ²)	Titoli
Contitolare	2	277,75	GORGOGNONE VAL D'AGRI

JOINT-VENTURES

Ditte con cui la società SHELL ITALIA E&P opera in joint-venture e relativi titoli minerari

Operatore	Titoli
ENI	VAL D'AGRI
MITSUI E&P ITALIA B	GORGOGNONE
TOTALENERGIES EP ITALIA	GORGOGNONE

SIM

S.r.l. (c.f. n. 00171870462) con sede in Viareggio (Lucca), località Massarosa (LU), Via Montramito (C.a.p. 55054)

CONCESSIONI DI COLTIVAZIONE IN TERRAFERMA

2 titoli per complessivi 313,14 km ²			
Presente come	Numero titoli	Area (km ²)	Titoli
Unico titolare	2	313,14	PIETRAMALA TOMBOLO

JOINT-VENTURES

La ditta SIM non opera in joint-venture con altre società

SOCIETÀ PADANA ENERGIA

S.r.l. (c.f. n. 02342760390) con sede legale in Milano, Viale Enrico Forlanini, 17 (C.a.p. 20134)

CONCESSIONI DI COLTIVAZIONE IN TERRAFERMA

12 titoli per complessivi 599,20 km ²			
Presente come	Numero titoli	Area (km ²)	Titoli
Unico titolare	11	589,47	MEZZOCOLLE MIRANDOLA OVANENGO POMPOSA PORTO CORSINI TERRA RAVENNA TERRA SAN POTITO SANTERNO SETTALA SPILAMBERTO VESCOVATO
Rappresentante unico	1	9,73	QUARTO

JOINT-VENTURES

Ditte con cui la società SOCIETÀ PADANA ENERGIA opera in joint-venture e relativi titoli minerari

Operatore	Titoli
ENERGEAN ITALY	QUARTO

SOCOPLUS

S.r.l. (c.f. n. 02242850341) con sede legale ed uffici in Fidenza (PR), Via Emilia, 12 (C.a.p. 43036)

CONCESSIONI DI COLTIVAZIONE IN TERRAFERMA

1 titolo per 1,15 km ²			
Presente come	Numero titoli	Area (km ²)	Titoli
Unico titolare	1	1,15	POGGIO CASTIONE

JOINT-VENTURES

La ditta SOCOPLUS non opera in joint-venture con altre società

TERME DI SALSOMAGGIORE E DI TABIANO

S.p.A. (c.f. n. 00153990346) con sede in Salsomaggiore Terme (PR), Via Roma, 9 (C.a.p. 43039)

CONCESSIONI DI COLTIVAZIONE IN TERRAFERMA

2 titoli per complessivi 13,91 km ²			
Presente come	Numero titoli	Area (km ²)	Titoli
Unico titolare	2	13,91	SALSOMAGGIORE I SALSOMAGGIORE II

JOINT-VENTURES

La ditta TERME DI SALSOMAGGIORE E DI TABIANO non opera in joint-venture con altre società

TOTALENERGIES EP ITALIA

S.p.A. (c.f. n. 10569621005), con sede legale in Milano, Via Rombon, 11 (C.a.p. 20134)

PERMESSI DI RICERCA IN TERRAFERMA

1 titolo per 28,68 km ²			
Presente come	Numero titoli	Area (km ²)	Titoli
Contitolare	1	28,68	SERRA S. BERNARDO

CONCESSIONI DI COLTIVAZIONE IN TERRAFERMA

1 titolo per 145,29 km ²			
Presente come	Numero titoli	Area (km ²)	Titoli
Rappresentante unico	1	145,29	GORGOGNONE

JOINT-VENTURES

Ditte con cui la società TOTALENERGIES EP ITALIA opera in joint-venture e relativi titoli minerari

Operatore	Titoli
ENI	SERRA S. BERNARDO
MITSUI E&P ITALIA B	GORGOGNONE
ROCKHOPPER CIVITA	SERRA S. BERNARDO
SHELL ITALIA E&P	GORGOGNONE

STOCCAGGIO DI GAS NATURALE

In totale n. 5 ditte operano in titoli minerari per lo stoccaggio di gas naturale

BLUGAS INFRASTRUTTURE

S.r.l.

CONCESSIONI DI STOCCAGGIO IN TERRAFERMA

1 titolo per 5,18 km ²			
Presente come	Numero titoli	Area (km ²)	Titoli
Contitolare	1	5,18	SAN POTITO E COTIGNOLA STOCCAGGIO

JOINT-VENTURES

Ditte con cui la società BLUGAS INFRASTRUTTURE opera in joint-venture e relativi titoli minerari

Operatore	Titoli
EDISON STOCCAGGIO	SAN POTITO E COTIGNOLA STOCCAGGIO

EDISON STOCCAGGIO

S.p.A. (c.f. n. 04501620969) con sede in Milano, Foro Buonaparte, 31 (C.a.p. 20121)

CONCESSIONI DI STOCCAGGIO IN TERRAFERMA

3 titoli per complessivi 165,91 km ²			
Presente come	Numero titoli	Area (km ²)	Titoli
Unico titolare	2	119,33	CELLINO STOCCAGGIO COLLALTO STOCCAGGIO
Rappresentante unico	1	46,58	SAN POTITO E COTIGNOLA STOCCAGGIO

JOINT-VENTURES

Ditte con cui la società EDISON STOCCAGGIO opera in joint-venture e relativi titoli minerari

Operatore	Titoli
BLUGAS INFRASTRUTTURE	SAN POTITO E COTIGNOLA STOCCAGGIO

GEOGASTOCK

S.p.A. (c.f. n. 02437370345) con sede in Milano, Piazza della Repubblica, 30 (C.a.p. 20124)

CONCESSIONI DI STOCCAGGIO IN TERRAFERMA

1 titolo per 48,16 km ²			
Presente come	Numero titoli	Area (km ²)	Titoli
Unico titolare	1	48,16	CUGNO LE MACINE STOCCAGGIO

JOINT-VENTURES

La ditta GEOGASTOCK non opera in joint-venture con altre società

ITAL GAS STORAGE

S.r.l. (c.f. n. 08751271001), con sede legale in Milano, Via Meravigli 3 (C.a.p. 20123)

CONCESSIONI DI STOCCAGGIO IN TERRAFERMA

1 titolo per 24,23 km ²			
Presente come	Numero titoli	Area (km ²)	Titoli
Unico titolare	1	24,23	CORNEGLIANO STOCCAGGIO

JOINT-VENTURES

La ditta ITAL GAS STORAGE non opera in joint-venture con altre società

STOCCAGGI GAS ITALIA (STOGIT)

S.p.A. (c.f. n. 13271380159) con sede legale - Piazza Santa Barbara, 7 - 20097 San Donato Milanese (MI)

CONCESSIONI DI STOCCAGGIO IN TERRAFERMA

10 titoli per complessivi 689,86 km²

Presente come	Numero titoli	Area (km ²)	Titoli
Unico titolare	10	689,86	ALFONSINE STOCCAGGIO BORDOLANO STOCCAGGIO BRUGHERIO STOCCAGGIO CORTEMAGGIORE STOCCAGGIO FIUME TRESTE STOCCAGGIO MINERBIO STOCCAGGIO RIPALTA STOCCAGGIO SABBIONCELLO STOCCAGGIO SERGNANO STOCCAGGIO SETTALA STOCCAGGIO

JOINT-VENTURES

La ditta STOCCAGGI GAS ITALIA (STOGIT) non opera in joint-venture con altre società

RICERCA E COLTIVAZIONE DI RISORSE GEOTERMICHE

In totale n. 21 ditte operano in titoli minerari per la ricerca e coltivazione di risorse geotermiche

AIM SERVIZI A RETE

S.r.l. (c.f. n. 03196810240), con sede in Vicenza, Contrà Pedemuro San Biagio, 72

CONCESSIONI DI COLTIVAZIONE DI RISORSE GEOTERMICHE IN TERRAFERMA

1 titolo per 2,52 km ²			
Presente come	Numero titoli	Area (km ²)	Titoli
Unico titolare	1	2,52	VICENZA

JOINT-VENTURES

La ditta AIM SERVIZI A RETE non opera in joint-venture con altre società

COGEME

S.p.A. (c.f. n. 00298360173) con sede in Rovato (BS), Via XXV Aprile 18 (C.a.p. 25038)

PERMESSI DI RICERCA DI RISORSE GEOTERMICHE IN TERRAFERMA

2 titoli per complessivi 92,95 km ²			
Presente come	Numero titoli	Area (km ²)	Titoli
Unico titolare	2	92,95	FRANCIACORTA TOBIA

JOINT-VENTURES

La ditta COGEME non opera in joint-venture con altre società

DER

S.r.l.

PERMESSI DI RICERCA DI RISORSE GEOTERMICHE IN TERRAFERMA

1 titolo per 45,00 km ²			
Presente come	Numero titoli	Area (km ²)	Titoli
Unico titolare	1	45,00	ROMA OVEST

JOINT-VENTURES

La ditta DER non opera in joint-venture con altre società

ENEL GREEN POWER ITALIA

S.r.l. (c.f. n. 15416251005) con sede legale in Roma, Viale Regina Margherita, 125 (C.a.p. 00198)

CONCESSIONI DI COLTIVAZIONE DI RISORSE GEOTERMICHE IN TERRAFERMA

9 titoli per complessivi 518,06 km ²			
Presente come	Numero titoli	Area (km ²)	Titoli
Unico titolare	9	518,06	BAGNORE CANNETO CHIUSDINO LARDERELLO LUSTIGNANO MILIA PIANCASTAGNAIO RIO SECCO TRAVALE

JOINT-VENTURES

La ditta ENEL GREEN POWER ITALIA non opera in joint-venture con altre società

ERGA

S.p.A. (c.f. n. 01494190505) con sede legale in Pisa, Via Andrea Pisano, 120 (C.a.p. 56122) e sede amministrativa in Firenze, Via Pier Capponi, 61 (C.a.p. 50132)

CONCESSIONI DI COLTIVAZIONE DI RISORSE GEOTERMICHE IN TERRAFERMA

2 titoli per complessivi 127,01 km ²			
Presente come	Numero titoli	Area (km ²)	Titoli
Unico titolare	1	111,15	VALENTANO
Contitolare	1	15,86	FERRARA

JOINT-VENTURES

Ditte con cui la società ERGA opera in joint-venture e relativi titoli minerari

Operatore	Titoli
HERA	FERRARA

FUTURO ENERGIA

S.r.l. (c.f. n. 02723340218) con sede in Bolzano, Via Alto Adige 40/VII (C.a.p. 39100)

PERMESSI DI RICERCA DI RISORSE GEOTERMICHE IN TERRAFERMA

1 titolo per 88,60 km ²			
Presente come	Numero titoli	Area (km ²)	Titoli
Unico titolare	1	88,60	PERETA

JOINT-VENTURES

La ditta FUTURO ENERGIA non opera in joint-venture con altre società

GEOTERMIA FUTURA

S.b.r.l. (c.f. n. 02650920222) con sede legale in Trento (TN), Viale Adriano Olivetti, n. 36 (C.a.p. 38121)

PERMESSI DI RICERCA DI RISORSE GEOTERMICHE IN TERRAFERMA

1 titolo per 23,70 km ²			
Presente come	Numero titoli	Area (km ²)	Titoli
Unico titolare	1	23,70	TRENTO

JOINT-VENTURES

La ditta GEOTERMIA FUTURA non opera in joint-venture con altre società

GEOTERMICA

S.r.l. (c.f. n. 023497311204) con sede in S. Cataldo (CL), viale della Rinascita, 6 (C.a.p. 93017)

PERMESSI DI RICERCA DI RISORSE GEOTERMICHE IN TERRAFERMA

1 titolo per 6,49 km ²			
Presente come	Numero titoli	Area (km ²)	Titoli
Unico titolare	1	6,49	PANTELLERIA

JOINT-VENTURES

La ditta GEOTERMICA non opera in joint-venture con altre società

GEOTHERMICS ITALY

S.r.l. (c.f. n. 02682950213) con sede in Bolzano, Via Avogadro 4 (C.a.p. 39100)

PERMESSI DI RICERCA DI RISORSE GEOTERMICHE IN TERRAFERMA

3 titoli per complessivi 231,52 km ²			
Presente come	Numero titoli	Area (km ²)	Titoli
Unico titolare	3	231,52	GUARDISTALLO LAGO DI VICO PIANA DEL DIAVOLO

JOINT-VENTURES

La ditta GEOTHERMICS ITALY non opera in joint-venture con altre società

GESTO ITALIA

S.r.l. (c.f. n. 10619261000), con sede legale in Bolzano (BZ), via Alto Adige n. 40/VII (C.a.p. 39100)

PERMESSI DI RICERCA DI RISORSE GEOTERMICHE IN TERRAFERMA

2 titoli per complessivi 80,11 km ²			
Presente come	Numero titoli	Area (km ²)	Titoli
Unico titolare	2	80,11	MACIE MAZZOLLA

JOINT-VENTURES

La ditta GESTO ITALIA non opera in joint-venture con altre società

HERA

S.p.A. (c.f. n. 04245520376) con sede legale in Bologna (BO), Viale Berti Pichat 2/4 (C.a.p. 40127)

CONCESSIONI DI COLTIVAZIONE DI RISORSE GEOTERMICHE IN TERRAFERMA

1 titolo per 15,86 km ²			
Presente come	Numero titoli	Area (km ²)	Titoli
Rappresentante unico	1	15,86	FERRARA

JOINT-VENTURES

Ditte con cui la società HERA opera in joint-venture e relativi titoli minerari

Operatore	Titoli
ERGA	FERRARA

ITW & LKW GEOTERMIA ITALIA

Spa (c.f. n. 11173231009) con sede legale in Torino (TO), Via Cavour, 1 (C.a.p. 10123) e sede amministrativa in Roma (RM), Via di Porta Pinciana n. 4 (C.a.p. 00187)

GIT

1 titolo per 14,15 km ²			
Presente come	Numero titoli	Area (km ²)	Titoli
Unico titolare	1	14,15	CASTEL GIORGIO

JOINT-VENTURES

La ditta ITW & LKW GEOTERMIA ITALIA non opera in joint-venture con altre società

LA R.E.P. AMBIENTE

S.r.l.

PERMESSI DI RICERCA DI RISORSE GEOTERMICHE IN TERRAFERMA

1 titolo per 18,07 km ²			
Presente come	Numero titoli	Area (km ²)	Titoli
Unico titolare	1	18,07	VALLE DI SUIO

JOINT-VENTURES

La ditta LA R.E.P. AMBIENTE non opera in joint-venture con altre società

MAGMA ENERGY ITALIA

S.r.l. con sede legale in Arezzo (AR), Via E. Rossi, 9 (C.a.p. 52100)

PERMESSI DI RICERCA DI RISORSE GEOTERMICHE IN TERRAFERMA

2 titoli per complessivi 487,16 km ²			
Presente come	Numero titoli	Area (km ²)	Titoli
Unico titolare	2	487,16	MENSANO ROCCASTRADA

JOINT-VENTURES

La ditta MAGMA ENERGY ITALIA non opera in joint-venture con altre società

MALPAGA

S.p.A.

PERMESSI DI RICERCA DI RISORSE GEOTERMICHE IN TERRAFERMA

1 titolo per 2,50 km ²			
Presente come	Numero titoli	Area (km ²)	Titoli
Unico titolare	1	2,50	MALPAGA

JOINT-VENTURES

La ditta MALPAGA non opera in joint-venture con altre società

REGGELBERGBAU

S.r.l.

PERMESSI DI RICERCA DI RISORSE GEOTERMICHE IN TERRAFERMA

1 titolo per 40,05 km ²			
Presente come	Numero titoli	Area (km ²)	Titoli
Unico titolare	1	40,05	NICCIOLETA

JOINT-VENTURES

La ditta REGGELBERGBAU non opera in joint-venture con altre società

SORGENIA GEOTHERMAL

S.p.A, con sede legale in Milano (MI), Via Vincenzo Viviani 12 (C.a.p. 20124)

PERMESSI DI RICERCA DI RISORSE GEOTERMICHE IN TERRAFERMA

3 titoli per complessivi 230,34 km ²			
Presente come	Numero titoli	Area (km ²)	Titoli
Unico titolare	3	230,34	CELLERE LA VEDUTA MONTORIO

CONCESSIONI DI COLTIVAZIONE DI RISORSE GEOTERMICHE IN TERRAFERMA

1 titolo per 58,08 km ²			
Presente come	Numero titoli	Area (km ²)	Titoli
Unico titolare	1	58,08	POGGIO MONTONE

JOINT-VENTURES

La ditta SORGENIA GEOTHERMAL non opera in joint-venture con altre società

SORGENIA LE CASCINELLE

S.r.l. con sede legale in Milano (MI), Via Algardi n. 4 (C.a.p. 20148)

PERMESSI DI RICERCA DI RISORSE GEOTERMICHE IN TERRAFERMA

1 titolo per 100,89 km ²			
Presente come	Numero titoli	Area (km ²)	Titoli
Unico titolare	1	100,89	LE CASCINELLE

JOINT-VENTURES

La ditta SORGENIA LE CASCINELLE non opera in joint-venture con altre società

SORGENIA RENEWABLES

S.r.l.

PERMESSI DI RICERCA DI RISORSE GEOTERMICHE IN TERRAFERMA

2 titoli per complessivi 47,63 km ²			
Presente come	Numero titoli	Area (km ²)	Titoli
Unico titolare	2	47,63	LA PIANACCIA MONTE SANTA CROCE

JOINT-VENTURES

La ditta SORGENIA RENEWABLES non opera in joint-venture con altre società

TERRA ENERGY

PERMESSI DI RICERCA DI RISORSE GEOTERMICHE IN TERRAFERMA

2 titoli per complessivi 137,50 km ²			
Presente come	Numero titoli	Area (km ²)	Titoli
Unico titolare	2	137,50	POMONTE SCANSANO

JOINT-VENTURES

La ditta TERRA ENERGY non opera in joint-venture con altre società

TOSCO GEO

S.r.l. (c.f. n. 06142590485) con sede in Barberino Val d'Elsa (FI), Via Pisana 47 (C.a.p. 50021)

PERMESSI DI RICERCA DI RISORSE GEOTERMICHE IN TERRAFERMA

4 titoli per complessivi 206,40 km ²			
Presente come	Numero titoli	Area (km ²)	Titoli
Unico titolare	4	206,40	BAGNOLO CAMPIGLIA D'ORCIA CASTIGLIONE D'ORCIA RIPA D'ORCIA

JOINT-VENTURES

La ditta TOSCO GEO non opera in joint-venture con altre società



<https://unmig.mite.gov.it>