



SPEDIZIONE IN ABBONAMENTO POSTALE-GRUPPO III (70%)

MINISTERO DELL'INDUSTRIA, DEL COMMERCIO E DELL'ARTIGIANATO

DIREZIONE GENERALE DELLE MINIERE

UFFICIO NAZIONALE MINERARIO PER GLI IDROCARBURI E LA GEOTERMIA

Anno XXXVII - N. 6

30 GIUGNO 1993

BOLLETTINO UFFICIALE DEGLI IDROCARBURI E DELLA GEOTERMIA

ROMA - ISTITUTO POLIGRAFICO E ZECCA DELLO STATO

Copia del «Bollettino Ufficiale degli Idrocarburi e della Geotermia» è depositata, e può essere consultata da chiunque vi abbia interesse, presso le Sezioni dell'Ufficio Nazionale Minerario per gli Idrocarburi e la Geotermia di Bologna (Via Zamboni, 1), Roma (Via Nomentana, 41) e Napoli (Via Medina, 40); i Distretti Minerari di Bergamo (Piazza della Libertà), Bologna (Via Ugo Bassi, 7), Caltanissetta (Viale Conte Ignazio Testasecca, 34), Carrara (Avenza - Via G. Pietro, 2), Firenze (Piazza Stazione, 10), Grosseto (Via Trieste, 1), Iglesias (Via Gramsci - Pal. INA), Milano (Via Caradosso, 18), Napoli (Via Fiorentini, 61), Padova (Passaggio A. De Gasperi, 3), Palermo (Via Trinacria, 36), Roma (Via Volturmo, 58), Torino (Via P. Micca, 15), Trento (Palazzo Regione - Via Gazzoletti) e Trieste (Via Cesare Battisti, 10); nonché presso tutti gli Uffici Provinciali dell'Industria, del Commercio e dell'Artigianato.

CONDIZIONI DI VENDITA PER L'ANNO 1993
del «Bollettino Ufficiale degli Idrocarburi e della Geotermia»

	ITALIA	ESTERO
	—	—
Prezzo d'abbonamento annuo . . . L.	450.000	627.000
Prezzo di un fascicolo »	45.000	64.000

Fascicolo doppio prezzo doppio.

Le annate e i fascicoli arretrati vengono ceduti al prezzo dell'anno di edizione in corso

Gli abbonamenti hanno decorrenza dal 1° gennaio e scadono tutti al 31 dicembre

L'importo deve essere versato anticipatamente sul c/c postale N. 387001 intestato all'ISTITUTO POLIGRAFICO E ZECCA DELLO STATO - ROMA

I fascicoli eventualmente disguidati vengono rispediti a titolo gratuito, compatibilmente con l'esistenza delle relative scorte, purché reclamati entro 30 giorni dalla data della loro pubblicazione

~

AGENZIA DI VENDITA

00198 ROMA - Piazza Verdi, 10 - Tel. 85082147

SOMMARIO

AVVERTENZE.

AVVISI DI RETTIFICA.

PARTE I — *Titoli minerari richiesti o concessi nella terraferma ai sensi della legge 11 gennaio 1957, n. 6, e successive modificazioni e integrazioni, e della legge 26 aprile 1974, n. 170 e della legge 9 gennaio 1991, n. 9.*

PARTE II — *Titoli minerari richiesti o concessi nel sottofondo del mare territoriale e della piattaforma continentale ai sensi della legge 21 luglio 1967, n. 613 e successive modificazioni e della legge 9 gennaio 1991, n. 9.*

PARTE III — *Titoli minerari richiesti o concessi nella terraferma ai sensi del R.D. 29 luglio 1927, n. 1443 e delle leggi 10 febbraio 1953, n. 136, 8 marzo 1958, n. 231, 24 luglio 1962, n. 1072.*

PARTE IV — *Istanze e provvedimenti concernenti la esecuzione di opere necessarie per la ricerca, coltivazione, raccolta e trasporti degli idrocarburi naturali liquidi e gassosi. Dichiarazioni di pubblica utilità.*

PARTE V — *Titoli minerari richiesti o concessi nella terraferma e nel sottofondo del mare territoriale e della piattaforma continentale ai sensi della legge 9 dicembre 1986, n. 896.*

PARTE VI — *Leggi, decreti, disposizioni e comunicati.*

ELENCHI *dei titoli minerari concessi e di quelli richiesti nella terraferma e nel sottofondo del mare territoriale e della piattaforma continentale ai sensi delle leggi 11 gennaio 1957, n. 6, 24 luglio 1962, n. 1072, 21 luglio 1967, n. 613 e 9 gennaio 1992, n. 9.*

APPENDICE — *Dati statistici sulla ricerca e produzione di idrocarburi liquidi e gassosi e di risorse geotermiche in Italia.*

AVVERTENZE Pag. 926

PARTE I

TITOLI MINERARI RICHIESTI O CONCESSI NELLA TERRAFERMA AI SENSI DELLA LEGGE 11 GENNAIO 1957, N. 6, E SUCCESSIVE MODIFICAZIONI E INTEGRAZIONI, DELLA LEGGE 26 APRILE 1974, N. 170 E DELLA LEGGE 9 GENNAIO 1991, N. 9

PERMESSI DI RICERCA

ISTANZE DI PERMESSI DI RICERCA

Istanza di permesso di ricerca «CASTELSARACENO» presentata dalle società Agip ed Enterprise Oil Exploration Pag. 927

DICHIARAZIONI DI RINUNCIA AD ISTANZE DI PERMESSI DI RICERCA

Dichiarazione di rinuncia alla istanza di permesso di ricerca «MONTE LA GATTINA» presentata dalla Soc. Edison Gas-S.p.A.	Pag. 928
--	----------

ISTANZE DI PROROGA DI PERMESSI DI RICERCA

Istanza di proroga e di riduzione dell'area del permesso di ricerca «MAROSTICA» presentata dalla Soc. Petrex (r.u.)	Pag. 929
---	----------

ISTANZE DI RINUNCIA A PERMESSI DI RICERCA

Istanza di rinuncia al permesso di ricerca «COLABARILE» presentata dalla Soc. Petrex (r.u.)	Pag. 930
Istanza di rinuncia al permesso di ricerca «VILLA BADESSA» presentata dalla Soc. Lasmo International (r.u.)	» 930

DECRETI DI PROROGA DI PERMESSI DI RICERCA

Decreto ministeriale 4 maggio 1993 di proroga del permesso di ricerca «BOMBIANA» della Soc. Lazzi Gas	Pag. 930
---	----------

CONCESSIONI DI COLTIVAZIONE**ISTANZE DI AMPLIAMENTO DI CONCESSIONI DI COLTIVAZIONE**

Istanza di ampliamento della concessione di coltivazione «SAN BASILE» presentata dalla Soc. Petrex (r.u.)	Pag. 931
---	----------

PARTE II

TITOLI MINERARI RICHIESTI O CONCESSI NEL SOTTOFONDO DEL MARE TERRITORIALE E DELLA PIATTAFORMA CONTINENTALE AI SENSI DELLA LEGGE 21 LUGLIO 1967, N. 613 E SUCCESSIVE MODIFICAZIONI E DELLA LEGGE 9 GENNAIO 1991, N. 9

PERMESSI DI RICERCA**DICHIARAZIONI DI RINUNCIA AD ISTANZE DI PERMESSI DI RICERCA**

Dichiarazione di rinuncia all'istanza di permesso di ricerca «d335B.R.-LF» presentata dalla Soc. Elf Idrocarburi Italiana	Pag. 933
---	----------

ISTANZE DI PROROGA DI PERMESSI DI RICERCA

Istanza di proroga del permesso di ricerca «C.R131.AG» presentata dalla Soc. Agip (r.u.)	Pag. 933
--	----------

PARTE III

TITOLI MINERARI RICHIESTI O CONCESSI NELLA TERRAFERMA AI SENSI DEL R.D. 29 LUGLIO 1927, N. 1443 E DELLE LEGGI 10 FEBBRAIO 1953, N. 136, 8 MARZO 1958, N. 231, 24 LUGLIO 1962, N. 1072

*CONCESSIONI DI COLTIVAZIONE***DECRETI DI RINNOVO DI CONCESSIONI DI COLTIVAZIONE**

Decreto ministeriale 3 settembre 1992 di rinnovo e riduzione dell'area della concessione di coltivazione «MARZENO» della Soc. Agip Pag. 934

PARTE V

GEOTERMIA

TITOLI MINERARI RICHIESTI O CONCESSI NELLA TERRAFERMA E NEL SOTTOFONDO DEL MARE TERRITORIALE E DELLA PIATTAFORMA CONTINENTALE AI SENSI DELLA LEGGE 9 DICEMBRE 1986, N. 896

*CONCESSIONI DI COLTIVAZIONE***ISTANZE DI CONCESSIONI DI COLTIVAZIONE**

Istanza di concessione di coltivazione «BORGO PANTANO» presentata dalla ERSAL e dalla Soc. Albani e Ruggeri Pag. 936

TAVOLE FUORI TESTO

Riproduzione dei piani allegati alle domande ed ai decreti pubblicati nel presente numero del *B.U.I.G.* Pag. 937

ELENCO dei pozzi per idrocarburi perforati in Italia nel 1992 Pag. 4

ELENCO dei pozzi per geotermia perforati in Italia nel 1992 » 30

AVVERTENZE

Al fine di agevolare la consultazione delle istanze e dei provvedimenti citati con il loro numero di pubblicazione nel *Bollettino Ufficiale degli Idrocarburi e della Geotermia*, si riportano qui di seguito i numeri di pubblicazione che contrassegnano le istanze ed i provvedimenti pubblicati in ciascun numero del *B.U.I.G.*

BOLLETTINO			NUMERI DI PUBBLICAZIONE		BOLLETTINO			NUMERI DI PUBBLICAZIONE	
Anno	Numero	Data di pubblicazione	dal numero	al numero	Anno	Numero	Data di pubblicazione	dal numero	al numero
XXXI	1	31 gennaio 1987	1	12	XXXIV	7	31 luglio 1990	197	215
XXXI	2	28 febbraio 1987	13	40	XXXIV	8	31 agosto 1990	216	243
XXXI	3	31 marzo 1987	41	66	XXXIV	9	30 settembre 1990	244	260
XXXI	4	30 aprile 1987	67	94	XXXIV	10	31 ottobre 1990	261	304
XXXI	5	30 maggio 1987	95	153	XXXIV	11	30 novembre 1990	305	341
XXXI	6	30 giugno 1987	154	198	XXXIV	12	31 dicembre 1990	342	362
XXXI	7	31 luglio 1987	199	235					
XXXI	8	31 agosto 1987	236	267	XXXV	1	31 gennaio 1991	1	35
XXXI	9	30 settembre 1987	268	278	XXXV	2	28 febbraio 1991	36	68
XXXI	10	31 ottobre 1987	279	309	XXXV	3	30 marzo 1991	69	90
XXXI	11	30 novembre 1987	310	337	XXXV	4	30 aprile 1991	91	115
XXXI	12	31 dicembre 1987	338	345	XXXV	5	31 maggio 1991	116	142
					XXXV	6	29 giugno 1991	143	180
XXXII	1	30 gennaio 1988	1	21	XXXV	7	31 luglio 1991	181	215
XXXII	2	29 febbraio 1988	22	51	XXXV	8	30 agosto 1991	216	261
XXXII	3	31 marzo 1988	52	88	XXXV	9	30 settembre 1991	262	284
XXXII	4	30 aprile 1988	89	139	XXXV	10	31 ottobre 1991	285	320
XXXII	5	31 maggio 1988	140	188	XXXV	11	30 novembre 1991	321	333
XXXII	6	30 giugno 1988	189	217	XXXV	12	31 dicembre 1991	334	357
XXXII	7	30 luglio 1988	218	253					
XXXII	8	31 agosto 1988	254	303	XXXVI	1	31 gennaio 1992	1	22
XXXII	9	30 settembre 1988	304	331	XXXVI	2	29 febbraio 1992	23	37
XXXII	10	31 ottobre 1988	332	376	XXXVI	3	31 marzo 1992	38	72
XXXII	11	30 novembre 1988	377	428	XXXVI	4	30 aprile 1992	73	103
XXXII	12	31 dicembre 1988	429	461	XXXVI	5	30 maggio 1992	104	135
					XXXVI	6	30 giugno 1992	136	159
XXXIII	1	31 gennaio 1989	1	22	XXXVI	7	31 luglio 1992	160	191
XXXIII	2	28 febbraio 1989	23	56	XXXVI	8	31 agosto 1992	192	216
XXXIII	3	31 marzo 1989	57	88	XXXVI	9	30 settembre 1992	217	226
XXXIII	4	29 aprile 1989	89	113	XXXVI	10	31 ottobre 1992	227	255
XXXIII	5	31 maggio 1989	114	164	XXXVI	11	30 novembre 1992	256	276
XXXIII	6	30 giugno 1989	165	223	XXXVI	12	31 dicembre 1992	277	305
XXXIII	7	31 luglio 1989	224	262					
XXXIII	8	31 agosto 1989	263	328	XXXVII	1	30 gennaio 1993	1	18
XXXIII	9	30 settembre 1989	329	372	XXXVII	2	27 febbraio 1993	19	35
XXXIII	10	31 ottobre 1989	373	396	XXXVII	3	31 marzo 1993	36	52
XXXIII	11	30 novembre 1989	397	434	XXXVII	4	30 aprile 1993	53	75
XXXIII	12	30 dicembre 1989	435	455	XXXVII	5	31 maggio 1993	76	95
					XXXVII	6	30 giugno 1993	96	106
XXXIV	1	31 gennaio 1990	1	42					
XXXIV	2	28 febbraio 1990	43	84					
XXXIV	3	31 marzo 1990	85	117					
XXXIV	4	30 aprile 1990	118	156					
XXXIV	5	31 maggio 1990	157	172					
XXXIV	6	30 giugno 1990	173	196					

Eventuali opposizioni o reclami avverso le istanze ed i provvedimenti pubblicati nel *B.U.I.G.*, redatte in carta legale, vanno indirizzate al Ministero dell'industria, del commercio e dell'artigianato - Direzione generale delle miniere - Ufficio nazionale minerario per gli idrocarburi e la geotermia - Roma, Via Molise, 2 (C.A.P. 00187).

Si comunica inoltre che, per ovviare ai ritardi tecnici nella distribuzione e messa in vendita del *B.U.I.G.*, gli Operatori interessati alla tempestiva conoscenza dei dati di pubblicazione, possono consultare le bozze di stampa o, in assenza, il sommario ed i piani topografici, presso la Redazione del *B.U.I.G.*, all'indirizzo suddetto, a partire dal 1° giorno del mese successivo alla data di pubblicazione del Bollettino stesso.

PARTE I

**TITOLI MINERARI RICHIESTI O CONCESSI NELLA TERRAFERMA
AI SENSI DELLA LEGGE 11 GENNAIO 1957, N. 6, E SUCCESSIVE
MODIFICAZIONI E INTEGRAZIONI, DELLA LEGGE 26 APRILE 1974,
N. 170, E DELLA LEGGE 9 GENNAIO 1991, N. 9**

PERMESSI DI RICERCA

ISTANZE DI PERMESSI DI RICERCA

NUMERO DI PUBBLICAZIONE: 96.

Istanza di permesso di ricerca «CASTELSARACENO» presentata dalle società Agip ed Enterprise Oil Exploration (estratto).

Richiedenti (1): (60%) SOC. AGIP – Milano, Corso Venezia, 16.

(40%) SOC. ENTERPRISE OIL EXPLORATION – Roma, Via del Babuino, 181.

Rappresentante unica: Soc. Agip.

Data di presentazione dell'istanza: 25 maggio 1993.

Denominazione convenzionale del permesso richiesto: «CASTELSARACENO».

Ubicazione e delimitazione del permesso richiesto:

- *Provincia*: Potenza.
- *Foglio della Carta d'Italia alla scala 1:100.000 (I.G.M.)*: 210-211.
- *Coordinate geografiche dei vertici*:

Vertice	Longitudine E. M. Mario	Latitudine N.
a	3° 28'	40° 16'
b	3° 30'	40° 16'
c	3° 30'	40° 15'
d	3° 31'	40° 15'
e	3° 31'	40° 14'
f	3° 33'	40° 14'
g	3° 33'	40° 13'
h	3° 34'	40° 13'
i	3° 34'	40° 12'

(1) Per ogni soggetto richiedente è indicata, tra parentesi, la quota di partecipazione.

Vertice	Longitudine E. M. Mario	Latitudine N.
l	3° 36'	40° 12'
m	3° 36'	40° 05'
n	3° 40'	40° 05'
o	3° 40'	40° 04'
p	3° 38'	40° 04'
q	3° 38'	40° 03'
r	3° 35'	40° 03'
s	3° 35'	40° 02'
t	3° 30'	40° 02'
u	3° 30'	40° 03'
v	3° 29'	40° 03'
z	3° 29'	40° 04'
a'	3° 28'	40° 04'
b'	3° 28'	40° 02'
c'	3° 26'	40° 02'
d'	3° 26'	40° 03'
e'	3° 25'	40° 03'
f'	3° 25'	40° 04'
g'	3° 26'	40° 04'
h'	3° 26'	40° 05'
i'	3° 28'	40° 05'
l'	3° 28'	40° 06'
m'	3° 30'	40° 06'
n'	3° 30'	40° 11'
o'	3° 29'	40° 11'
p'	3° 29'	40° 12'
q'	3° 28'	40° 12'
r'	3° 28'	40° 13'
s'	3° 27'	40° 13'
t'	3° 27'	40° 15'
u'	3° 28'	40° 15'

– Superficie richiesta: 10^{-2} km² (ha) 25.238.

Riproduzione del piano topografico del permesso richiesto: Tav. n. 32 fuori testo.

DICHIARAZIONI DI RINUNCIA AD ISTANZE DI PERMESSI DI RICERCA

NUMERO DI PUBBLICAZIONE: 97.

Dichiarazione di rinuncia all'istanza di permesso di ricerca «MONTE LA GATTINA» presentata dalla Soc. Edison Gas-S.p.A. (estratto).

Con istanza pervenuta al Ministero dell'industria, del commercio e dell'artigianato il 12 maggio 1993, la SOC. EDISON GAS-S.p.A., titolare dell'istanza di permesso di ricerca nelle province di Potenza e Salerno convenzionalmente denominata «MONTE LA GATTINA» (v. B.U.I.G. Anno XXXVI – N. 5, n. 104 di pubblicazione), ha chiesto di rinunciare all'istanza stessa.

ISTANZE DI PROROGA DI PERMESSI DI RICERCA

NUMERO DI PUBBLICAZIONE: 98.

Istanza di proroga e di riduzione dell'area del permesso di ricerca «MAROSTICA» presentata dalla Soc. Petrex (r.u.) (estratto).

Richiedente: Rappresen. unica – SOC. PETREX – S. Donato Milanese, Via Emilia, 1.

Data di presentazione della istanza: 13 maggio 1993.

Denominazione del permesso di ricerca del quale si richiede la seconda proroga: «MAROSTICA» (v. Elenco dei permessi di ricerca, n. 256 di riferimento).

Ubicazione ed estensione attuale del medesimo:

– *Province*: Belluno – Treviso – Vicenza.

– *Superficie*: 10^{-2} km² (ha) 39.373.

Nuova delimitazione del permesso di ricerca per effetto della riduzione stabilita dall'art. 12 della legge 11 gennaio 1957, n. 6:

– *Coordinate geografiche dei vertici o intersezioni*:

Vertice o intersezione	Longitudine W. M. Mario	Latitudine N.
a	0° 37'	45° 55'
b	0° 32'	45° 55'
c	0° 32'	45° 54'
d	0° 30'	45° 54'
e	0° 30'	45° 53'
f	0° 29'	45° 53'
g	0° 29'	45° 52'
h	0° 28'	45° 52'
i	0° 28'	45° 50'
l	0° 30'	45° 50'
m	Intersezione tra il meridiano 0° 30' e la linea di delimitazione della Zona ENI;	
n	Intersezione tra la linea di delimitazione della Zona ENI ed il parallelo 45° 41';	
o	0° 46'	45° 41'
p	0° 46'	45° 47'
q	0° 47'	45° 47'
r	0° 47'	45° 48'
s	0° 39'	45° 48'
t	0° 39'	45° 52'
u	0° 38'	45° 52'
v	0° 38'	45° 53'
z	0° 37'	45° 53'

Dal vertice m al vertice n il limite del permesso è costituito dalla linea di delimitazione della Zona ENI.

– *Estensione dell'area di ricerca ridotta per la quale si chiede la seconda proroga*: 10^{-2} km² (ha) 25.230.

ISTANZE DI RINUNCIA A PERMESSI DI RICERCA

NUMERO DI PUBBLICAZIONE: **99.**

Istanza di rinuncia al permesso di ricerca «COLABARILE» presentata dalla Soc. Petrex (r.u.) (estratto).

Con istanza pervenuta al Ministero dell'industria, del commercio e dell'artigianato il 13 maggio 1993, la SOC. PETREX, rappresentante unica delle contitolari del permesso di ricerca nelle province di Bari e Matera convenzionalmente denominato «COLABARILE» (v. Elenco dei permessi di ricerca, n. 352 di riferimento), ha chiesto di rinunciare al permesso stesso.

NUMERO DI PUBBLICAZIONE: **100.**

Istanza di rinuncia al permesso di ricerca «VILLA BADESSA» presentata dalla Soc. Lasmo International (r.u.) (estratto).

Con istanza pervenuta al Ministero dell'industria, del commercio e dell'artigianato il 18 maggio 1993, la SOC. LASMO INTERNATIONAL, rappresentante unica delle contitolari del permesso di ricerca nella provincia di Pescara convenzionalmente denominato «VILLA BADESSA» (v. Elenco dei permessi di ricerca, n. 327 di riferimento), ha chiesto di rinunciare al permesso stesso.

DECRETI DI PROROGA DI PERMESSI DI RICERCA

NUMERO DI PUBBLICAZIONE: **101.**

DECRETO MINISTERIALE 4 maggio 1993.

Proroga del permesso di ricerca «BOMBIANA» della Soc. Lazzi Gas.

IL DIRETTORE GENERALE DELLE MINIERE

Vista la legge 11 gennaio 1957, n. 6;

Vista la legge 21 luglio 1967, n. 613;

Vista la legge 10 maggio 1976, n. 319;

Vista la legge 8 agosto 1985, n. 431;

Vista la legge 8 luglio 1986, n. 349;

Vista la legge 9 gennaio 1991, n. 9;

Visto il D.M. 16 settembre 1987, con il quale alla Soc. Lazzi Gas-S.p.A. è stato accordato, per la durata di quattro anni, il permesso di ricerca di idrocarburi liquidi e gassosi denominato convenzionalmente «BOMBIANA», in territorio della provincia di Bologna;

Vista l'istanza presentata il 16 settembre 1991, con la quale la Società predetta ha chiesto la proroga triennale del permesso stesso, senza riduzione dell'area di ricerca ai sensi dell'art. 6 della citata legge 9 gennaio 1991, n. 9;

Visto il programma dei lavori relativo al nuovo periodo di vigenza;

Ritenuto che la Società ha adempiuto agli obblighi derivanti dal permesso medesimo;

Visto il parere favorevole espresso dal Comitato tecnico per gli idrocarburi e per la geotermia, nella seduta del 24 ottobre 1991;

DECRETA:

Art. 1. — Il permesso di ricerca di idrocarburi liquidi e gassosi denominato convenzionalmente «BOMBIANA», in territorio della provincia di Bologna, dell'area di km² 16,17 pari ad ettari 1.617 di cui è titolare, in base al D.M. 16 settembre 1987 la SOC. LAZZI GAS-S.p.A. (c.f. n. 00439240482), con sede in Firenze, Via Mercadante, 2/B (C.A.P. 50144), è prorogato per la durata di anni tre a decorrere dal 16 settembre 1991.

Art. 2. — La permissionaria è tenuta:

a) a proseguire la ricerca secondo il programma dei lavori nelle premesse citate e che con il presente decreto si intende approvato;

b) ad osservare, oltre agli obblighi stabiliti con il D.M. 16 settembre 1987 ed a tutte le condizioni e prescrizioni contenute nel disciplinare tipo approvato con il D.M. 6 agosto 1991, le disposizioni della legge 10 maggio 1976, n. 319, nelle premesse citate, nonché tutte le prescrizioni e limitazioni che altre Amministrazioni dello Stato potranno imporre a tutela di pubblici interessi;

c) ad accertarsi presso le Autorità competenti che i lavori di ricerca programmati non ricadano nelle aree precluse ai sensi della legge 8 agosto 1985, n. 431, nonché a munirsi, ove occorra, delle autorizzazioni prescritte a tutela dell'ambiente. È, comunque, vietata la ricerca nelle aree destinate a parco naturale, statale o regionale, salvo espressa autorizzazione da parte delle Autorità competenti;

d) a corrispondere allo Stato, a decorrere dal 16 settembre 1991, il canone annuo anticipato per complessive L. 194.040 (lire centonovantaquattromilaquaranta) salvo conguaglio.

Il presente decreto sarà pubblicato nel *Bollettino Ufficiale degli Idrocarburi e della Geotermia* e consegnato alla Società permissionaria tramite l'Ufficio del registro di Bologna.

Roma, 4 maggio 1993.

Il Direttore generale: ROSSONI

CONCESSIONI DI COLTIVAZIONE

ISTANZE DI AMPLIAMENTO DI CONCESSIONI DI COLTIVAZIONE

NUMERO DI PUBBLICAZIONE: 102.

Istanza di ampliamento della concessione di coltivazione «SAN BASILE» presentata dalla Soc. Petrex (r.u.) (estratto).

Richiedente: Rappresen. unica — SOC. PETREX — San Donato Milanese, Via Emilia, 1.

Data di presentazione dell'istanza: 27 maggio 1993.

Denominazione convenzionale della concessione di coltivazione di cui si chiede l'ampliamento: «SAN BASILE».

Ubicazione e nuova delimitazione della concessione:

— *Provincia:* Chieti.

— *Foglio della Carta d'Italia alla scala 1:100.000 (I.G.M.):* 147.

– *Coordinate geografiche dei vertici o intersezioni:*

Vertice o intersezione	Longitudine E. M. Mario	Latitudine N.
a	1° 44'	42° 18'
b	1° 54'	42° 18'
c	1° 54'	42° 17'
d	1° 55'	42° 17'
e	1° 55'	42° 16'
f	1° 54'	42° 16'
g	1° 54'	42° 15'
h	1° 52'	42° 15'
i	1° 52'	42° 14'
l	1° 53'	42° 14'
m	1° 53'	42° 12'
n	1° 47'	42° 12'
o	1° 47'	42° 13'
p	1° 48',860	42° 13'
q	1° 50',533	42° 14'
r	1° 48'	42° 14'
s	1° 48'	42° 16'
t	1° 46'	42° 16'
u	1° 46'	42° 17'
v	1° 44'	42° 17'

Il vertice p ed il vertice q coincidono, rispettivamente, con il vertice g ed il vertice f della concessione di coltivazione «Filetto».

– *Superficie attuale della concessione:* 10^{-2} km² (ha) 4.927.

– *Superficie risultante dalla nuova delimitazione:* 10^{-2} km² (ha) 9.756.

Riproduzione del piano topografico della concessione ampliata: Tav. n. 33 fuori testo.

L'area di ampliamento richiesta con la presente istanza interessa la porzione meridionale del permesso di ricerca «Ari» (v. Elenco dei permessi di ricerca, n. 200 di riferimento).

PARTE II

TITOLI MINERARI RICHIESTI O CONCESSI NEL SOTTOFONDO DEL MARE TERRITORIALE E DELLA PIATTAFORMA CONTINENTALE AI SENSI DELLA LEGGE 21 LUGLIO 1967, N. 613 E SUCCESSIVE MODIFICAZIONI E DELLA LEGGE 9 GENNAIO 1991, N. 9

PERMESSI DI RICERCA

DICHIARAZIONI DI RINUNCIA AD ISTANZE DI PERMESSI DI RICERCA

NUMERO DI PUBBLICAZIONE: 103.

Dichiarazione di rinuncia all'istanza di permesso di ricerca «d335B.R.-LF» presentata dalla Soc. Elf Idrocarburi Italiana (estratto).

Con dichiarazione pervenuta al Ministero dell'industria, del commercio e dell'artigianato il 28 maggio 1993, la SOC. ELF IDROCARBURI ITALIANA, unica titolare dell'istanza di permesso di ricerca nel Mare Adriatico (Zona B) convenzionalmente denominata «d335B.R.-LF» (v. *B.U.I.* Anno XXIV - N. 12 e *B.U.I.G.* Anno XXXVI - N. 7, n. 436 e n. 187 di pubblicazione), ha chiesto di rinunciare all'istanza medesima.

ISTANZE DI PROROGA DI PERMESSI DI RICERCA

NUMERO DI PUBBLICAZIONE: 104.

Istanza di proroga del permesso di ricerca «C.R131.AG» presentata dalla Soc. Agip (r.u.) (estratto).

Richiedente: Rappresen. unica - SOC. AGIP - Milano, Corso Venezia, 16.

Data di presentazione dell'istanza: 18 maggio 1993.

Denominazione del permesso di ricerca del quale si richiede la prima proroga: «C.R131.AG» (v. Elenco dei permessi di ricerca, n. 553 di riferimento).

Ubicazione ed estensione attuale del medesimo:

- *Sottofondo marino*: Canale di Sicilia (Zona C).

- *Superficie*: 10^{-2} km² (ha) 37.380.

- *Estensione dell'area per la quale si chiede la prima proroga*: 10^{-2} km² (ha) 37.380.

PARTE III

TITOLI MINERARI RICHIESTI O CONCESSI NELLA TERRAFERMA AI SENSI DEL R.D. 29 LUGLIO 1927, N. 1443 E DELLE LEGGI 10 FEBBRAIO 1953, N. 136, 8 MARZO 1958, N. 231, 24 LUGLIO 1962, N. 1072

CONCESSIONI DI COLTIVAZIONE

DECRETI DI RINNOVO DI CONCESSIONI DI COLTIVAZIONE

NUMERO DI PUBBLICAZIONE: 105.

DECRETO MINISTERIALE 3 settembre 1992.

Rinnovo e riduzione dell'area della concessione di coltivazione «MARZENO» della Soc. Agip
(Tavola fuori testo n. 34).

IL MINISTRO DELL'INDUSTRIA, DEL COMMERCIO E DELL'ARTIGIANATO

Visto il R.D. 29 luglio 1927, n. 1443;

Vista la legge 11 gennaio 1957, n. 6;

Visto il D.M. 13 dicembre 1961, registrato alla Corte dei conti il 30 gennaio 1962, reg. n. 2 I.C., fg. 184, con il quale alla Società Petroliera Italiana-SPI è stata accordata, per la durata di anni quindici, la concessione di coltivazione di idrocarburi liquidi e gassosi «MARZENO», nel territorio delle province di Ravenna e Forlì, per l'estensione di km² 39,9;

Visto il D.M. 7 gennaio 1977, registrato alla Corte dei conti il 31 gennaio 1977, reg. n. 2 I.C., fg. 129, con il quale la stessa concessione è stata prorogata per anni quindici, a decorrere dal 13 dicembre 1976;

Visto il D.I. 28 ottobre 1978, registrato alla Corte dei conti il 27 novembre 1978, reg. n. 14 I.C., fg. 130, con il quale la titolarità della concessione è stata trasferita alla Soc. Agip-S.p.A.;

Vista l'istanza in data 29 novembre 1991, con la quale la Soc. Agip-S.p.A. ha chiesto la riduzione dell'area da km² 38,9 a km² 1,70 e, contestualmente, la proroga di dieci anni a partire dal 13 dicembre 1991;

Considerato:

– che la riduzione dell'area consentirà la prosecuzione dell'attività di coltivazione in termini economici positivi;

– che l'Ingegnere capo della Sezione UNMIG di Bologna ha espresso parere favorevole con nota n. 10366 del 4 dicembre 1991;

– che l'istanza, previa inserzione sul FAL della provincia di Ravenna, è stata pubblicata per 15 giorni consecutivi all'Albo dei Comuni di Brisighella e Faenza, senza opposizioni;

Visto il parere espresso dal Consiglio superiore delle miniere, nella seduta del 5 dicembre 1991;

DECRETA:

Art. 1. — È accordata alla SOC. AGIP-S.p.A., con sede legale in Milano, Corso Venezia, 16 e direzione ed uffici in San Donato Milanese, Piazza Vanoni, 1 (c.f. n. 00464580588), la proroga per anni cinque della concessione «MARZENO», a decorrere dal 13 dicembre 1991;

Art. 2. — L'area della suddetta concessione, ridotta a km² 1,72 ricadente nella provincia di Ravenna, comuni di Faenza e Brisighella, è individuata nell'allegato piano topografico I.G.M., alla scala 1:100.000, con linea nera continua passante per i vertici *a*), *b*), *c*), *d*), ed *e*), ivi specificati;

Art. 3. — La Società concessionaria è tenuta:

- a*) ad osservare gli obblighi previsti nel D.M. di conferimento;
- b*) ad attenersi alle disposizioni di legge in materia di tutela di pubblici interessi;
- c*) a corrispondere allo Stato il canone annuo di L. 3.302.400, salvo conguaglio, ed a versare l'imposta prevista dal decreto legislativo 29 febbraio 1992, n. 263.

Il presente decreto verrà inviato alla Corte dei conti per la registrazione, pubblicato nel *Bollettino Ufficiale degli Idrocarburi e della Geotermia* e consegnato alla Soc. Agip-S.p.A. tramite l'Ufficio del registro di Faenza, previo pagamento delle tasse di concessione governativa previste dal D.P.R. 26 ottobre 1972, n. 641.

Roma, 3 settembre 1992.

Il Ministro: GUARINO

Registrato alla Corte dei conti il 3 marzo 1993;
Registro n. 3 Ind. e comm.; foglio n. 194.

Allegato al D.M. 3 settembre 1992 relativo alla concessione di coltivazione «MARZENO».

Vertice o intersezione	Longitudine W. M. Mario	Latitudine N.
a	0° 38'	44° 15'
b	0° 37'	44° 15'
c	0° 37'	44° 14',042
d	0° 37',200	44° 14',125
e	0° 38'	44° 14',592

— Superficie: 10⁻² km² (ha) 172.

PARTE V

GEOTERMIA

**TITOLI MINERARI RICHIESTI O CONCESSI NELLA TERRAFERMA
E NEL SOTTOFONDO DEL MARE TERRITORIALE
E DELLA PIATTAFORMA CONTINENTALE AI SENSI DELLA LEGGE
9 DICEMBRE 1986, N. 896**

CONCESSIONI DI COLTIVAZIONE

ISTANZE DI CONCESSIONI DI COLTIVAZIONE

NUMERO DI PUBBLICAZIONE: 106.

Istanza di concessione di coltivazione «BORGO PANTANO» presentata dall'ERSAL e dalla Soc. Albani e Ruggeri (estratto).

Con istanza pervenuta al Ministero dell'industria, del commercio e dell'artigianato il 9 marzo 1993 (1), l'ERSAL e la Soc. Albani e Ruggeri (con quote, rispettivamente, del 60% e del 40%) hanno chiesto la concessione mineraria da denominarsi «BORGO PANTANO» per lo sfruttamento, per scopi energetici, dei fluidi geotermici.

L'area della concessione richiesta, di 10^{-2} km² (ha) 76, è delimitata dai seguenti vertici:

Vertice o punto d'intersezione	Longitudine W. M. Mario	Latitudine N.
a	0° 42'	42° 08',272
b	0° 41',026	42° 08',272
c	0° 41',026	42° 08',126
d	0° 42'	42° 08',126

La presente istanza viene pubblicata sotto riserva di ammissibilità ai sensi della legge 9 dicembre 1986, n. 896.

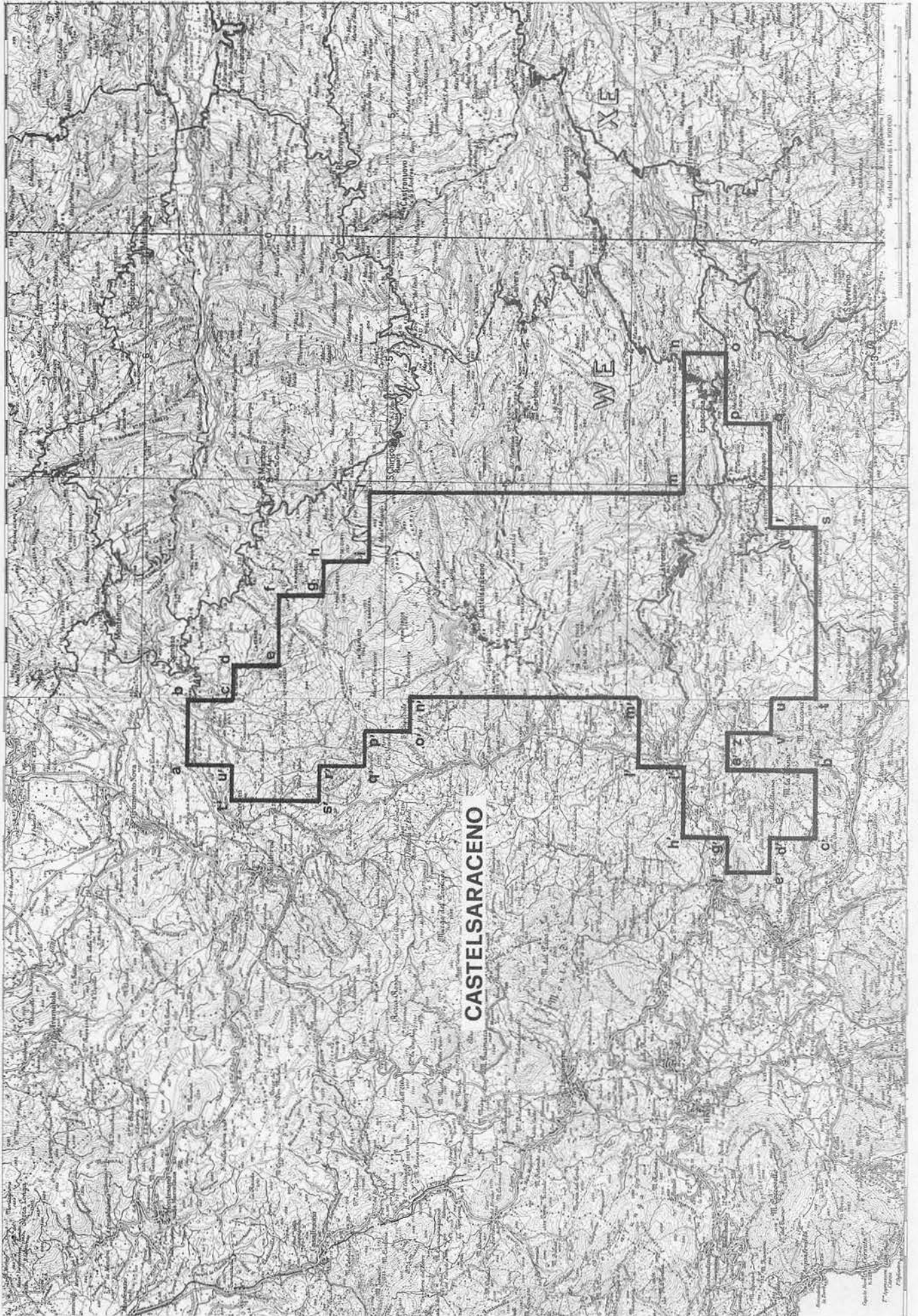
L'Amministrazione procederà, ai sensi dell'art. 6, comma 2, della legge 9 dicembre 1986, n. 896, al riconoscimento del carattere nazionale o locale delle risorse, dandone comunicazione alla Regione e al Comune interessato, e curandone la pubblicazione nel *Bollettino Ufficiale degli Idrocarburi e della Geotermia*.

Riproduzione alla scala 1:25.000 del piano topografico della concessione richiesta: Tav. n. 35 fuori testo.

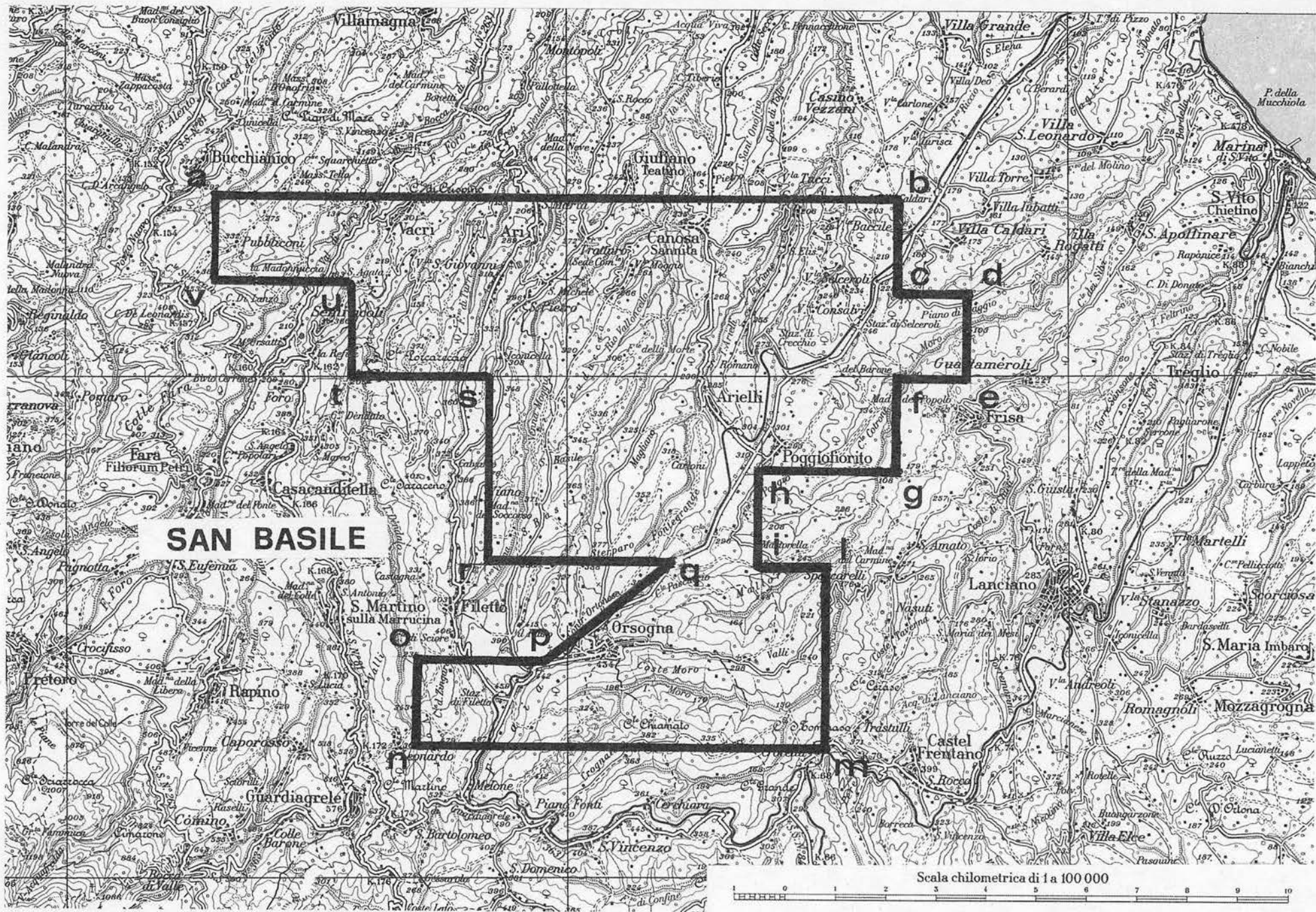
(1) L'istanza viene pubblicata nel presente numero del Bollettino in quanto non pervenuta alla Redazione in tempo utile per la pubblicazione nel *B.U.I.G.* XXXVII - N. 4 e seguente.

PIANI TOPOGRAFICI
ALLEGATI ALLE ISTANZE ED AI DECRETI PUBBLICATI
NEL PRESENTE BOLLETTINO

N. B. - I numeri di pubblicazione nel *B. U. I. G.* delle istanze e dei decreti cui si riferiscono le riproduzioni dei piani topografici sono riportati tra parentesi nella didascalia a pie' di ogni tavola



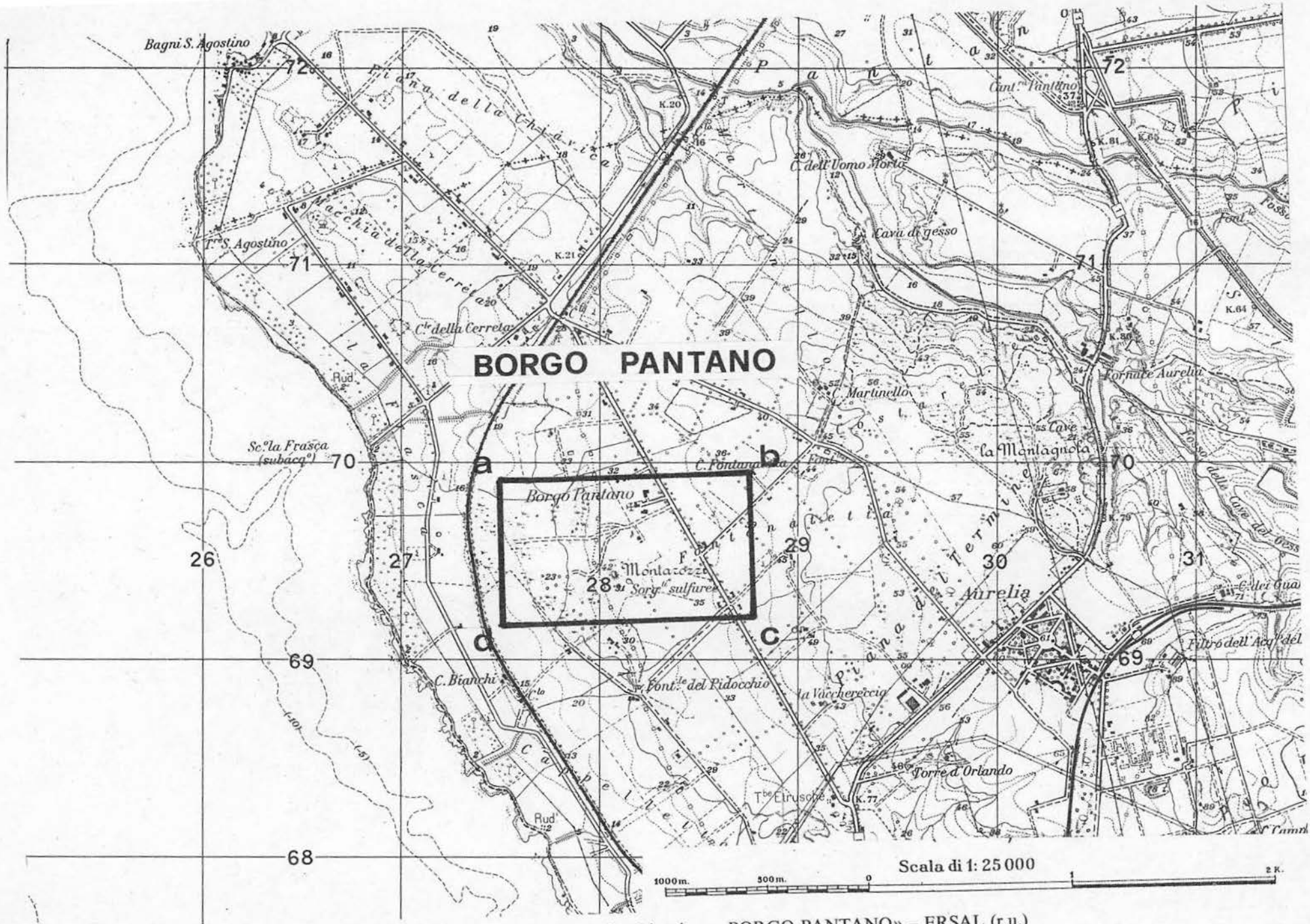
Tav. 32 - (96) Istanza di permesso di ricerca «CASTELSARACENO» - Soc. Agip (r.u.)



Tav. 33 - (102) Istanza di ampliamento della concessione di coltivazione «SAN BASILE» – Soc. Petrex (r.u.)



Tav. 34 - (105) Concessione di coltivazione «MARZENO» – Soc. Agip



Tav. 35 - (106) Istanza di concessione di coltivazione «BORGO PANTANO» - ERSAL (r.u.)

IDROCARBURI

POZZI PERFORATI IN ITALIA NEL 1992

(Leggi 29 luglio 1927, n. 1443; 10 febbraio 1953, n. 136; 11 gennaio 1957, n. 6;
21 luglio 1967, n. 613; 26 aprile 1974, n. 170; 9 gennaio 1991, n. 9)

ABBREVIAZIONI E RICHIAMI

<i>Tipo titolo</i>	<i>Denominazione del titolo Minerario</i>	<i>Scopo del pozzo</i>
C	= Campo Zona E.N.I.	E = Esplorativo (compresa ricerca poco profonda)
S	= Concessione di stoccaggio	S = Sviluppo
M	= Concessione di coltivazione mineraria	T = Stoccaggio
R	= Permesso di ricerca	A = Accertamento
		P = Approfondimento
		I = Iniezione
		F = Sfiato

Esito del pozzo

NP	= Non produttivo (minerariamente sterile)
IS	= Incidentato e/o sospeso
GA	= Pozzo a gas
OL	= Pozzo a olio
OG	= Pozzo a olio (prevalente) e gas
GO	= Pozzo a gas (prevalente) e olio
IG	= Pozzo indiziato a gas
IO	= Pozzo indiziato a olio
II	= Pozzo indiziato a gas e olio
MG	= Pozzo con manifestazioni di gas
MO	= Pozzo con manifestazioni di olio
MM	= Pozzo con manifestazioni di gas e olio

(r.u.) = rappresentante unica per i rapporti con l'Amministrazione di più soggetti intestatari di uno stesso titolo minerario.

Le longitudini sono riferite al meridiano di Monte Mario per i pozzi ricadenti in terraferma ed al meridiano di Greenwich per i pozzi ricadenti nella piattaforma continentale.

Le coordinate geografiche riportate in parentesi sono quelle di fondo pozzo.

Il dato riportato in parentesi si riferisce alla lunghezza di pozzi direzionati.

Le profondità dei pozzi sono riferite al piano della tavola rotary.

Pozzi di ricerca e di coltivazione

Numero d'ordine	Scopo della perforazione	DENOMINAZIONE DEL POZZO	DENOMINAZIONE DEL TITOLO MINERARIO	Tipo titolo
PIEMONTE				
<i>NOVARA</i>				
1	E	CERANO 1	Cerano	C
2	S	TRECATE #7	Trecate	C
3	S	TRECATE 19 x	Trecate	C
4	S	TRECATE 20 dir.	Trecate	C
5	S	TRECATE 22 dir.	Trecate	C
6	S	TRECATE 23	Trecate	C
7	I	TRECATE C	Trecate	C
LOMBARDIA				
<i>BERGAMO</i>				
8	E	BRIGNANO 2	Brignano	C
9	E	CASTEL GABBIANO 1	Castel Gabbiano	C
<i>CREMONA</i>				
10	E	CANTONI 1	Cantoni	C
<i>MILANO</i>				
11	E	GUDO GAMBAREDO 1 dir.	Gudo Gambaredo	C
VENETO				
<i>TREVISO</i>				
12	E	ANZANO 1	Tarzo	R
13	S	S. ANTONIO 3 dir.	S. Andrea	M

perforati nella terraferma - Anno 1992

SOCIETÀ TITOLARE O RAPPRESENTANTE UNICA	COORDINATE GEOGRAFICHE		Profondità del pozzo (metri)	Esito minerario
	Longitudine	Latitudine N.		
AGIP	03° 38' 33",50 W	45° 23' 02",00	7.329	NP
AGIP	03° 42' 55",00 W	45° 27' 05",50	5.726	NP
AGIP	03° 43' 11",50 W	45° 27' 17",00	6.330	OL
AGIP	03° 40' 54",40 W (03° 40' 55",40 W)	45° 27' 50",50 (45° 28' 10",25)	5.690 (5.819)	OL
AGIP	03° 40' 13",50 W (03° 39' 46",36 W)	45° 27' 13",00 (45° 27' 47",20)	5.669 (5.858)	OL
AGIP	03° 39' 45",00 W	45° 27' 18",00	5.740	OL
AGIP	03° 40' 43",00 W	45° 26' 09",00	2.030	NP
AGIP	02° 47' 51",37 W	45° 34' 08",00	6.947	NP
AGIP	02° 43' 06",80 W	45° 28' 40",90	1.455	NP
AGIP	02° 08' 13",00 W	45° 01' 56",70	4.780	NP
AGIP	03° 19' 42",52 W (03° 19' 36",19 W)	45° 23' 08",38 (45° 23' 23",44)	1.934 (2.048)	NP
FIAT-RIMI	00° 07' 00",90 W	45° 59' 19",80	1.407	GA
FIAT-RIMI	00° 08' 15",08 W (00° 08' 33",30 W)	45° 58' 32",51 (45° 58' 43",90)	1.274 (1.394)	NP

Segue: Pozzi di ricerca e di coltivazione

Numero d'ordine	Scopo della perforazione	DENOMINAZIONE DEL POZZO	DENOMINAZIONE DEL TITOLO MINERARIO	Tipo titolo
EMILIA				
<i>BOLOGNA</i>				
14	E	BOMBIANA 3	Bombiana	R
15	E	BOMBIANA 4	Bombiana	R
<i>MODENA</i>				
16	S	MONTE CANTIERE 14	Monte Cantiere	M
<i>PIACENZA</i>				
17	T	CORTEMAGGIORE 126 dir.	Cortemaggiore	C
18	S	CORTEMAGGIORE 127	Cortemaggiore	C
19	S	CORTEMAGGIORE 134 dir.	Cortemaggiore	C
20	E	S. POLO 1 dir.	S. Polo	C
21	E	TORRENTE RIGLIO 1 dir.	Torrente Riglio	C
<i>PARMA</i>				
22	E	MONTE DELLE VIGNE 1 dir.	Serravalle	R
<i>RAVENNA</i>				
23	S	DOSSO DEGLI ANGELI 28 dir.	Dosso degli Angeli	C
24	S	DOSSO DEGLI ANGELI 29 dir.	Dosso degli Angeli	C
25	S	DOSSO DEGLI ANGELI 30 dir.	Dosso degli Angeli	C
26	S	DOSSO DEGLI ANGELI 31 dir.	Dosso degli Angeli	C
27	E	FILETTO 1	Filetto	C
28	E	FILETTO 1 dir. A	Filetto	C
29	E	RUSSI 1 dir.	Russi	C

perforati nella terraferma - Anno 1992

SOCIETÀ TITOLARE O RAPPRESENTANTE UNICA	COORDINATE GEOGRAFICHE		Profondità del pozzo (metri)	Esito minerario
	Longitudine	Latitudine N.		
LAZZI GAS	01° 27' 02",00 W	44° 12' 19",00	671	GA
LAZZI GAS	01° 27' 12",00 W	44° 12' 43",00	656	GA
SIAM	01° 47' 20",00 W	44° 16' 14",00	305	GA
AGIP	02° 30' 25",00 W (02° 30' 40",99 W)	44° 59' 37",00 (44° 59' 42",80)	1.550 (1.610)	GA
AGIP	02° 32' 40",50 W	44° 59' 24",00	1.606	NP
AGIP	02° 29' 51",40 W (02° 29' 28",93 W)	44° 59' 34",80 (44° 59' 30",17)	2.167 (2.280)	GA
AGIP	02° 44' 03",70 W (02° 43' 56",36 W)	44° 58' 49",30 (44° 58' 50",70)	1.367 (1.400)	NP
AGIP	02° 38' 15",50 W (02° 37' 58",45 W)	45° 00' 08",00 (45° 00' 07",20)	3.823 (3.880)	GA
SPI	02° 19' 11",00 W (02° 18' 58",48 W)	44° 41' 10",43 (44° 41' 01",28)	1.762 (1.860)	GA
AGIP	00° 12' 16",90 W (00° 14' 14",51 W)	44° 35' 34",20 (44° 35' 46",28)	3.829 (4.720)	GA
AGIP	00° 12' 16",90 W (00° 13' 49",36 W)	44° 35' 34",20 (44° 35' 46",33)	3.843 (4.505)	GA
AGIP	00° 12' 16",90 W (00° 13' 31",10 W)	44° 35' 34",20 (44° 35' 57",38)	3.833 (4.720)	GA
AGIP	00° 12' 16",90 W (00° 13' 58",44 W)	44° 35' 34",20 (44° 35' 56",29)	3.879 (4.714)	GA
AGIP	00° 22' 42",50 W	44° 19' 21",80	2.214	NP
AGIP	00° 22' 42",50 W (00° 22' 47",99 W)	44° 19' 21",80 (44° 19' 17",58)	2.330 (2.347)	NP
AGIP	00° 24' 37",00 W (00° 24' 35",30 W)	44° 21' 09",40 (44° 21' 05",06)	2.204 (2.226)	NP

Segue: Pozzi di ricerca e di coltivazione

Numero d'ordine	Scopo della perforazione	DENOMINAZIONE DEL POZZO	DENOMINAZIONE DEL TITOLO MINERARIO	Tipo titolo
<i>Segue: EMILIA</i>				
<i>REGGIO EMILIA</i>				
30	S	CORREGGIO 40 dir.	Correggio	C
MARCHE				
<i>ANCONA</i>				
31	E	PASSATEMPO 1	Settefinestre	M
32	E	QUERCIA BELLA 1	Montignano	M
 <i>ASCOLI PICENO</i>				
33	S	S. MARCO 2 dir.	S. Marco	M
ABRUZZO				
<i>CHIETI</i>				
34	T	S. SALVO 50 dir.	Fiume Treste	S
35	T	S. SALVO 51 dir.	Fiume Treste	S
36	T	S. SALVO 52 dir.	Fiume Treste	S
37	T	S. SALVO 53 dir.	Fiume Treste	S
38	T	S. SALVO 54 dir.	Fiume Treste	S
39	T	S. SALVO 55 dir.	Fiume Treste	S
40	T	S. SALVO 56 dir.	Fiume Treste	S
41	T	S. SALVO 57 dir.	Fiume Treste	S
42	T	S. SALVO 58 dir.	Fiume Treste	S
43	T	S. SALVO 59 dir.	Fiume Treste	S

perforati nella terraferma - Anno 1992

SOCIETÀ TITOLARE O RAPPRESENTANTE UNICA	COORDINATE GEOGRAFICHE		Profondità del pozzo (metri)	Esito minerario
	Longitudine	Latitudine N.		
AGIP	01° 44' 24",80 W (01° 44' 20",40 W)	44° 46' 10",50 (44° 45' 49",46)	1.356 (1.550)	MG
PETREX	01° 00' 18",00 E	43° 26' 36",00	1.100	GA
ELF	00° 47' 31",26 E	43° 37' 53",83	2.331	NP
EDISON GAS	01° 15' 35",90 E (01° 15' 55",61 E)	43° 12' 22",80 (43° 12' 17",09)	2.642 (2.777)	GA
AGIP	02° 12' 12",45 E (02° 12' 26",43 E)	42° 01' 11",88 (42° 01' 03",33)	1.240 (1.330)	GA
AGIP	02° 12' 12",45 E (02° 12' 33",66 E)	42° 01' 11",88 (42° 01' 05",98)	1.219 (1.375)	GA
AGIP	02° 12' 12",45 E (02° 12' 42",42 E)	42° 01' 11",88 (42° 01' 07",25)	1.219 (1.498)	GA
AGIP	02° 12' 12",45 E (02° 12' 26",19 E)	42° 01' 11",88 (42° 01' 10",80)	1.219 (1.279)	GA
AGIP	02° 12' 12",45 E (02° 12' 20",70 E)	42° 01' 11",88 (42° 01' 14",94)	1.219 (1.255)	GA
AGIP	02° 12' 10",50 E (02° 12' 34",31 E)	42° 01' 13",63 (42° 01' 13",34)	1.219 (1.383)	GA
AGIP	02° 12' 10",50 E (02° 12' 30",75 E)	42° 01' 13",63 (42° 01' 17",19)	1.219 (1.328)	GA
AGIP	02° 12' 10",50 E (02° 12' 10",51 E)	42° 01' 13",63 (42° 01' 13",37)	1.219 (1.396)	GA
AGIP	02° 12' 10",50 E (02° 12' 29",00 E)	42° 01' 13",63 (42° 01' 24",32)	1.219 (1.410)	GA
AGIP	02° 12' 10",50 E (02° 12' 20",56 E)	42° 01' 13",63 (42° 01' 22",18)	1.219 (1.302)	GA

Segue: Pozzi di ricerca e di coltivazione

Numero d'ordine	Scopo della perforazione	DENOMINAZIONE DEL POZZO	DENOMINAZIONE DEL TITOLO MINERARIO	Tipo titolo
<i>Segue: ABRUZZO</i>				
44	T	S. SALVO 60 dir.	Fiume Treste	S
45	T	S. SALVO 61 dir.	Fiume Treste	S
46	T	S. SALVO 62 dir.	Fiume Treste	S
47	T	S. SALVO 63 dir.	Fiume Treste	S
48	T	S. SALVO 64 dir.	Fiume Treste	S
49	T	S. SALVO 65 dir.	Fiume Treste	S
50	T	S. SALVO 66 dir.	Fiume Treste	S
51	T	S. SALVO 67 dir.	Fiume Treste	S
52	T	S. SALVO 69 dir.	Fiume Treste	S
53	T	S. SALVO 70 dir.	Fiume Treste	S
54	T	S. SALVO 71 dir.	Fiume Treste	S
55	T	S. SALVO 72 dir.	Fiume Treste	S
56	T	S. SALVO 73 dir.	Fiume Treste	S
57	T	S. SALVO 74 dir.	Fiume Treste	S
58	T	S. SALVO 75 dir.	Fiume Treste	S
59	T	S. SALVO 76	Fiume Treste	S
60	T	S. SALVO 77 dir.	Fiume Treste	S
61	T	S. SALVO 79 dir.	Fiume Treste	S
<i>TERAMO</i>				
62	E	S. MAURO 2 dir.	S. Mauro	M

perforati nella terraferma - Anno 1992

SOCIETÀ TITOLARE O RAPPRESENTANTE UNICA	COORDINATE GEOGRAFICHE		Profondità del pozzo (metri)	Esito minerario
	Longitudine	Latitudine N.		
AGIP	02° 13' 24",90 E (02° 13' 29",96 E)	42° 00' 47",60 (42° 00' 46",09)	1.185 (1.201)	GA
AGIP	02° 13' 24",90 E (02° 13' 34",70 E)	42° 00' 47",60 (42° 00' 44",74)	1.185 (1.222)	GA
AGIP	02° 13' 24",90 E (02° 13' 36",50 E)	42° 00' 47",60 (42° 00' 52",86)	1.196 (1.262)	GA
AGIP	02° 13' 24",73 E (02° 12' 56",92 E)	42° 00' 49",74 (42° 01' 00",04)	1.184 (1.465)	GA
AGIP	02° 13' 24",73 E (02° 13' 03",66 E)	42° 00' 49",74 (42° 00' 59",57)	1.187 (1.391)	GA
AGIP	02° 13' 24",70 E (02° 13' 16",38 E)	42° 00' 49",70 (42° 00' 54",23)	1.183 (1.222)	GA
AGIP	02° 13' 24",70 E (02° 13' 16",38 E)	42° 00' 49",70 (42° 01' 02",26)	1.199 (1.323)	GA
AGIP	02° 13' 24",70 E (02° 13' 24",05 E)	42° 00' 49",70 (42° 00' 57",35)	1.196 (1.234)	GA
AGIP	02° 14' 05",26 E (02° 13' 41",69 E)	42° 00' 40",61 (42° 00' 23",73)	1.145 (1.497)	GA
AGIP	02° 14' 05",20 E (02° 13' 53",76 E)	42° 00' 40",60 (42° 00' 37",72)	1.184 (1.237)	GA
AGIP	02° 14' 05",20 E (02° 13' 43",94 E)	42° 00' 40",60 (42° 00' 40",92)	1.170 (1.319)	GA
AGIP	02° 14' 08",04 E (02° 14' 14",75 E)	42° 00' 39",63 (42° 00' 33",90)	1.183 (1.242)	GA
AGIP	02° 14' 08",04 E (02° 14' 12",96 E)	42° 00' 39",63 (42° 00' 28",31)	1.168 (1.286)	GA
AGIP	02° 14' 08",04 E (02° 14' 04",66 E)	42° 00' 39",63 (42° 00' 33",31)	1.167 (1.212)	GA
AGIP	02° 14' 08",04 E (02° 14' 17",77 E)	42° 00' 39",63 (42° 00' 40",73)	1.187 (1.220)	GA
AGIP	02° 14' 08",04 E	42° 00' 39",63	1.176	GA
AGIP	02° 14' 05",20 E (02° 13' 54",67 E)	42° 00' 40",60 (42° 00' 45",31)	1.182 (1.231)	GA
AGIP	02° 12' 10",16 E (02° 12' 20",00 E)	42° 01' 13",86 (42° 01' 27",00)	1.219 (1.352)	GA
FINA	01° 22' 36",75 E (01° 21' 25",93 E)	42° 42' 15",69 (42° 42' 31",69)	1.087 (1.260)	GA

Segue: Pozzi di ricerca e di coltivazione

Numero d'ordine	Scopo della perforazione	DENOMINAZIONE DEL POZZO	DENOMINAZIONE DEL TITOLO MINERARIO	Tipo titolo
MOLISE				
<i>CAMPOBASSO</i>				
63	S	PORTOCANNONE 31	Colle di Lauro	M
PUGLIA				
<i>FOGGIA</i>				
64	S	CANDELA 55 dir.	Candela	M
65	S	MONTESTILLO 19 dir.	Tertiveri	M
66	S	MONTESTILLO 21 dir.	Tertiveri	M
67	E	TORRE BIANCA 1	S. Caterina Tortorella	M
68	E	VIGNA NOCELLI 1	Torrente Celone	M
BASILICATA				
<i>MATERA</i>				
69	E	BURRACCIONE 1	Il Salice	M
70	E	FRASCAROSSA 1	Tempa Petrolla	R
71	E	MARSILIO 1	Cugno le Macine	M
72	S	PISTICCI 35	Serra Pizzuta	M
73	E	POLICORO 1 bis. dir.	Policoro	M
74	E	TAURO 1	Policoro	M
75	E	TRICCHIANELLO 1	S. Nicola	R
76	E	VERRACINE 1	Orsino	M

perforati nella terraferma - Anno 1992

SOCIETÀ TITOLARE O RAPPRESENTANTE UNICA	COORDINATE GEOGRAFICHE		Profondità del pozzo (metri)	Esito minerario
	Longitudine	Latitudine N.		
EDISON GAS	02° 27' 57",66 E	41° 53' 01",62	720	GA
AGIP	02° 57' 21",20 E (02° 57' 32",61 E)	41° 14' 29",50 (41° 14' 39",63)	1.168 (1.240)	GA
AGIP	02° 46' 43",00 E (02° 46' 25",65 E)	41° 29' 51",00 (41° 29' 20",26)	2.410 (2.677)	GA
AGIP	02° 46' 43",00 E (02° 46' 29",85 E)	41° 29' 51",00 (41° 30' 48",82)	2.590 (3.210)	GA
PETREX	02° 58' 42",06 E	41° 26' 16",90	1.600	GA
FIAT-RIMI	02° 58' 11",30 E	41° 29' 35",30	1.174	GA
PETREX	04° 12' 58",99 E	40° 21' 39",03	1.868	GA
SELM	04° 03' 35",04 E	40° 21' 48",65	2.450	NP
AGIP	03° 52' 12",00 E	40° 34' 32",50	1.380	GA
AGIP	04° 01' 31",00 E	40° 25' 48",00	1.603	GA
SPI	04° 12' 56",50 E (04° 12' 44",43 E)	40° 13' 51",00 (40° 13' 55",48)	1.004 (1.048)	GA
SPI	04° 14' 58",40 E	40° 13' 52",10	1.245	GA
SPI	04° 09' 54",52 E	40° 14' 22",08	1.200	GA
PETREX	03° 43' 33",50 E	40° 41' 21",50	1.505	NP

Segue: Pozzi di ricerca e di coltivazione

Numero d'ordine	Scopo della perforazione	DENOMINAZIONE DEL POZZO	DENOMINAZIONE DEL TITOLO MINERARIO	Tipo titolo
<i>Segue: BASILICATA</i>				
<i>POTENZA</i>				
77	E	CERRO FALCONE 1	Monte Sirino	R
78	E	CERRO FALCONE 1 dir. A	Monte Sirino	R
79	S	MASSERIA SPAVENTO 6 dir.	Masseria Spavento	M
80	S	MASSERIA SPAVENTO 7 dir.	Masseria Spavento	M
81	S	MASSERIA SPAVENTO 8 dir.	Masseria Spavento	M
82	E	MONTE ALPI 4 X	Grumento Nova	M
83	S	MONTE ALPI NORD 1	Caldarosa	R
84	E	TEMPA ROSSA 1 dir ST-ter	Laurenzana	R

perforati nella terraferma - Anno 1992

SOCIETÀ TITOLARE O RAPPRESENTANTE UNICA	COORDINATE GEOGRAFICHE		Profondità del pozzo (metri)	Esito minerario
	Longitudine	Latitudine N.		
PETREX	03° 20' 58",00 E	40° 27' 34",00	4.380	OL
PETREX	03° 20' 58",00 E (03° 20' 51",86 E)	40° 27' 34",00 (40° 27' 33",53)	3.438 (3.551)	OL
EDISON GAS	03° 15' 04",28 E (03° 15' 11",33 E)	41° 04' 04",45 (41° 04' 12",99)	1.425 (1.474)	GA
EDISON GAS	03° 15' 04",28 E (03° 14' 59",34 E)	41° 04' 04",45 (41° 04' 20",21)	1.599 (1.606)	GA
EDISON GAS	03° 15' 04",28 E (03° 15' 21",58 E)	41° 04' 04",45 (41° 04' 05",06)	1.462 (1.535)	GA
PETREX	03° 27' 58",00 E	40° 18' 41",50	3.750	OL
AGIP	03° 28' 51",10 E	40° 20' 07",40	3.850	OG
FINA	03° 36' 49",69 E (03° 37' 04",80 E)	40° 25' 14",74 (40° 25' 00",70)	5.310 (5.401)	OL

Pozzi di ricerca e di coltivazione perforati

Numero d'ordine	Scopo della perforazione	DENOMINAZIONE DEL POZZO	DENOMINAZIONE DEL TITOLO MINERARIO	Tipo titolo
ZONA ENI MARE				
85	E	AGNESE 1	Agnese	C
86	E	DONATELLA 3	Donatella	C
ZONA A				
87	S	ADA 6	A.C9.AG	M
88	S	AGOSTINO 30 dir. CLUSTER C	A.C3.AS	M
89	S	AGOSTINO 31 dir. CLUSTER C	A.C3.AS	M
90	S	AGOSTINO 32 dir. CLUSTER C	A.C3.AS	M
91	S	AGOSTINO 33 dir. CLUSTER C	A.C3.AS	M
92	S	AGOSTINO 34 dir. CLUSTER C	A.C3.AS	M
93	S	AGOSTINO 35 dir. CLUSTER C	A.C3.AS	M
94	S	AGOSTINO 36 dir. CLUSTER C	A.C3.AS	M
95	S	AGOSTINO 37 dir. CLUSTER C	A.C3.AS	M
96	S	AGOSTINO 38 dir. CLUSTER C	A.C3.AS	M
97	S	AGOSTINO 39 dir. CLUSTER C	A.C3.AS	M
98	S	AGOSTINO 40 dir. CLUSTER C	A.C3.AS	M
99	S	AGOSTINO 41 CLUSTER C	A.C3.AS	M
100	S	AGOSTINO 43 dir. GAR. C	A.C3.AS	M
101	S	AGOSTINO 44 dir. GAR. C	A.C3.AS	M
102	S	AGOSTINO 45 dir. GAR. C	A.C3.AS	M

nella piattaforma continentale - Anno 1992

SOCIETÀ TITOLARE O RAPPRESENTANTE UNICA	COORDINATE GEOGRAFICHE		Profondità del pozzo (metri)	Esito minerario
	Longitudine	Latitudine N.		
AGIP	12° 19' 09",50 E	44° 35' 37",40	3.830	GA
AGIP	12° 32' 22",67 E	45° 08' 09",30	1.900	GA
AGIP	12° 34' 41",05 E	45° 12' 37",12	1.510	NP
AGIP	12° 29' 41",13 E (12° 29' 51",87 E)	44° 32' 47",47 (44° 32' 32",49)	3.756 (3.813)	GA
AGIP	12° 29' 41",13 E (12° 29' 24",24 E)	44° 32' 47",47 (44° 32' 47",61)	3.740 (3.802)	GA
AGIP	12° 29' 41",13 E (12° 29' 25",45 E)	44° 32' 47",47 (44° 32' 46",40)	3.750 (3.790)	GA
AGIP	12° 29' 41",13 E (12° 29' 30",66 E)	44° 32' 47",47 (44° 32' 43",72)	3.417 (3.447)	GA
AGIP	12° 29' 41",13 E (12° 29' 35",45 E)	44° 32' 47",47 (44° 32' 38",56)	3.750 (3.795)	GA
AGIP	12° 29' 41",13 E (12° 29' 41",16 E)	44° 32' 47",47 (44° 32' 36",92)	3.422 (3.470)	GA
AGIP	12° 29' 41",13 E (12° 29' 50",52 E)	44° 32' 47",47 (44° 32' 29",70)	3.750 (3.861)	GA
AGIP	12° 29' 41",13 E (12° 29' 52",84 E)	44° 32' 47",47 (44° 32' 29",70)	3.752 (3.897)	GA
AGIP	12° 29' 41",13 E (12° 30' 07",35 E)	44° 32' 47",47 (44° 32' 26",60)	3.419 (3.612)	GA
AGIP	12° 29' 41",13 E (12° 30' 09",98 E)	44° 32' 47",47 (44° 32' 28",90)	3.753 (3.990)	GA
AGIP	12° 29' 41",13 E (12° 29' 59",97 E)	44° 32' 47",47 (44° 32' 38",42)	3.416 (3.519)	GA
AGIP	12° 29' 41",13 E	44° 32' 47",47	3.782	GA
AGIP	12° 30' 55",88 E (12° 30' 27",81 E)	44° 31' 51",36 (44° 32' 12",90)	3.741 (3.905)	GA
AGIP	12° 30' 55",88 E (12° 30' 29",86 E)	44° 31' 51",36 (44° 32' 06",82)	3.745 (3.865)	GA
AGIP	12° 30' 55",88 E (12° 30' 19",43 E)	44° 31' 51",36 (44° 32' 09",88)	3.746 (3.968)	GA

Segue: Pozzi di ricerca e di coltivazione perforati

Numero d'ordine	Scopo della perforazione	DENOMINAZIONE DEL POZZO	DENOMINAZIONE DEL TITOLO MINERARIO	Tipo titolo
<i>Segue: ZONA A</i>				
103	S	AGOSTINO 47 dir. GAR. C	A.C3.AS	M
104	S	AGOSTINO 49 dir. GAR G.	A.C3.AS	M
105	S	AMELIA 21-B	A.C2.AS	M
106	S	AMELIA 28 dir. C	A.C2.AS	M
107	S	AMELIA 29 dir. C	A.C2.AS	M
108	S	AMELIA 31 dir. C	A.C2.AS	M
109	S	AMELIA 33 dir. C	A.C2.AS	M
110	S	AMELIA 34 dir. C	A.C2.AS	M
111	S	AMELIA 35 DIR. C	A.C2.AS	M
112	S	AMELIA 36 dir. C	A.C2.AS	M
113	S	AMELIA 37 dir. C	A.C2.AS	M*
114	S	AMELIA 38 dir. C	A.C2.AS	M
115	S	AMELIA 39 dir. C	A.C2.AS	M
116	S	AMELIA 40 dir. D	A.C2.AS	M
117	S	AMELIA 41 dir. D	A.C2.AS	M
118	S	AMELIA 42 dir. D	A.C2.AS	M
119	S	AMELIA 43 dir. D	A.C2.AS	M
120	S	AMELIA 44-D	A.C2.AS	M
121	S	AMELIA 45 dir. D	A.C2.AS	M
122	S	AMELIA 46 dir. D	A.C2.AS	M

nella piattaforma continentale - Anno 1992

SOCIETÀ TITOLARE O RAPPRESENTANTE UNICA	COORDINATE GEOGRAFICHE		Profondità del pozzo (metri)	Esito minerario
	Longitudine	Latitudine N.		
AGIP	12° 30' 55",88 E (12° 30' 08",93 E)	44° 31' 51",36 (44° 32' 06",36)	3.737 (4.010)	GA
AGIP	12° 30' 55",88 E (12° 30' 14",84 E)	44° 31' 51",36 (44° 31' 58",22)	3.742 (3.971)	GA
AGIP	12° 39' 44",43 E	44° 24' 24",64	3.885	GA
AGIP	12° 39' 46",81 E (12° 40' 16",64 E)	44° 24' 22",65 (44° 24' 23",00)	4.215 (4.346)	GA
AGIP	12° 39' 46",81 E (12° 40' 12",78 E)	44° 24' 22",65 (44° 24' 18",48)	3.827 (3.945)	GA
AGIP	12° 39' 46",81 E (12° 40' 13",44 E)	44° 24' 22",65 (44° 24' 13",44)	3.822 (3.975)	GA
AGIP	12° 39' 46",81 E (12° 40' 05",44 E)	44° 24' 22",65 (44° 24' 16",27)	3.884 (3.972)	GA
AGIP	12° 39' 46",81 E (12° 40' 05",26 E)	44° 24' 22",65 (44° 24' 20",46)	4.206 (4.268)	GA
AGIP	12° 39' 46",81 E (12° 40' 09",01 E)	44° 24' 22",65 (44° 24' 23",22)	3.919 (4.020)	GA
AGIP	12° 39' 46",81 E (12° 39' 59",09 E)	44° 24' 22",65 (44° 24' 17",32)	3.879 (3.929)	GA
AGIP	12° 39' 46",81 E (12° 39' 57",41 E)	44° 24' 22",65 (44° 24' 14",09)	4.202 (4.243)	GA
AGIP	12° 39' 46",81 E (12° 39' 50",91 E)	44° 24' 22",65 (44° 24' 17",73)	4.209 (4.225)	GA
AGIP	12° 39' 46",81 E (12° 39' 40",75 E)	44° 24' 22",65 (44° 24' 21",36)	3.896 (3.905)	GA
AGIP	12° 39' 41",07 E (12° 39' 27",55 E)	44° 24' 25",96 (44° 24' 20",66)	3.862 (3.910)	GA
AGIP	12° 39' 41",07 E (12° 39' 29",61 E)	44° 24' 25",96 (44° 24' 34",44)	3.865 (3.935)	GA
AGIP	12° 39' 41",07 E (12° 39' 28",78 E)	44° 24' 25",96 (44° 24' 32",70)	3.860 (3.898)	GA
AGIP	12° 39' 41",07 E (12° 39' 28",37 E)	44° 24' 25",96 (44° 24' 40",62)	3.869 (3.915)	GA
AGIP	12° 39' 41",07 E	44° 24' 25",96	4.210	GA
AGIP	12° 39' 41",07 E (12° 39' 28",90 E)	44° 24' 25",96 (44° 24' 30",10)	3.855 (3.880)	GA
AGIP	12° 39' 41",07 E (12° 39' 25",42 E)	44° 24' 25",96 (44° 24' 32",33)	3.860 (3.925)	GA

Segue: Pozzi di ricerca e di coltivazione perforati

Numero d'ordine	Scopo della perforazione	DENOMINAZIONE DEL POZZO	DENOMINAZIONE DEL TITOLO MINERARIO	Tipo titolo
<i>Segue: ZONA A</i>				
123	S	BARBARA 72 dir. G	A.C7.AS	M
124	S	BARBARA 73 dir. G	A.C7.AS	M
125	S	BARBARA 74 dir. G	A.C7.AS	M
126	S	BARBARA 75 dir. G	A.C7.AS	M
127	S	BARBARA 76 dir. G	A.C7.AS	M
128	S	BARBARA 77 dir. G	A.C7.AS	M
129	S	BARBARA 78 dir. G	A.C7.AS	M
130	S	BARBARA 79 dir. G	A.C7.AS	M
131	S	BARBARA 80 dir. G	A.C7.AS	M
132	S	BARBARA 81 dir. G	A.C7.AS	M
133	S	BARBARA 82 dir. G	A.C7.AS	M
134	S	BARBARA 83 dir. G	A.C7.AS	M
135	S	BARBARA 84 dir. G	A.C7.AS	M
136	S	BARBARA 85 dir. G	A.C7.AS	M
137	S	BARBARA 86 G	A.C7.AS	M
138	E	BARBARA NW4	A.C7.AS	M
139	E	CAROLA 2	A.R68.RI	R
140	S	CERVIA MARE 28 dir. CLUSTER	CERVIA MARE	M
141	S	CERVIA MARE 29 dir. CLUSTER	CERVIA MARE	M
142	S	CERVIA MARE 30 dir. CLUSTER	CERVIA MARE	M

nella piattaforma continentale - Anno 1992

SOCIETÀ TITOLARE O RAPPRESENTANTE UNICA	COORDINATE GEOGRAFICHE		Profondità del pozzo (metri)	Esito minerario
	Longitudine	Latitudine N.		
AGIP	13° 47' 29",99 E (13° 47' 36",81 E)	44° 03' 47",79 (44° 04' 04",93)	1.287 (1.422)	GA
AGIP	13° 47' 29",99 E (13° 47' 36",17 E)	44° 03' 47",79 (44° 03' 53",75)	1.370 (1.397)	GA
AGIP	13° 47' 29",99 E (13° 47' 54",22 E)	44° 03' 47",79 (44° 03' 53",47)	1.327 (1.516)	GA
AGIP	13° 47' 29",99 E (13° 48' 03",66 E)	44° 03' 47",79 (44° 03' 47",36)	1.288 (1.587)	GA
AGIP	13° 47' 29",99 E (13° 48' 01",97 E)	44° 03' 47",79 (44° 03' 41",23)	1.330 (1.611)	GA
AGIP	13° 47' 29",99 E (13° 47' 53",34 E)	44° 03' 47",79 (44° 03' 38",06)	1.352 (1.586)	GA
AGIP	13° 47' 29",99 E (13° 48' 09",93)	44° 03' 47",79 (44° 03' 21",53)	1.450 (2.087)	GA
AGIP	13° 47' 29",99 E (13° 47' 40",08 E)	44° 03' 47",79 (44° 03' 31",19)	1.326 (1.507)	GA
AGIP	13° 47' 29",99 E (13° 47' 36",61 E)	44° 03' 47",79 (44° 03' 20",66)	1.303 (1.746)	GA
AGIP	13° 47' 29",99 E (13° 47' 22",67 E)	44° 03' 47",79 (44° 03' 28",83)	1.321 (1.528)	GA
AGIP	13° 47' 29",99 E (13° 47' 12",52 E)	44° 03' 47",79 (44° 03' 37",60)	1.257 (1.400)	GA
AGIP	13° 47' 29",99 E (13° 46' 57",19 E)	44° 03' 47",79 (44° 03' 43",03)	1.290 (1.582)	GA
AGIP	13° 47' 29",99 E (13° 47' 03",89 E)	44° 03' 47",79 (44° 03' 56",80)	1.330 (1.548)	GA
AGIP	13° 47' 29",99 E (13° 47' 19",59 E)	44° 03' 47",79 (44° 03' 56",12)	1.251 (1.327)	GA
AGIP	13° 47' 29",99 E	44° 03' 47",79	1.336	GA
AGIP	13° 37' 17",66 E	44° 06' 22",27	1.810	GA
AGIP	12° 41' 31",60 E	44° 45' 49",00	2.572	GA
AGIP	12° 38' 23",40 E (12° 38' 23",10 E)	44° 17' 40",00 (44° 17' 45",69)	3.833 (3.856)	GA
AGIP	12° 38' 23",40 E (12° 38' 37",24 E)	44° 17' 40",00 (44° 17' 40",25)	3.382 (3.441)	GA
AGIP	12° 38' 23",40 E (12° 38' 39",01 E)	44° 17' 40",00 (44° 17' 36",14)	3.845 (3.904)	GA

Segue: Pozzi di ricerca e di coltivazione perforati

Numero d'ordine	Scopo della perforazione	DENOMINAZIONE DEL POZZO	DENOMINAZIONE DEL TITOLO MINERARIO	Tipo titolo
<i>Segue: ZONA A</i>				
143	S	CERVIA MARE 40 dir. CLUSTER	FASCIA CERVIA MARE	M
144	S	CERVIA MARE 41 dir. CLUSTER	FASCIA CERVIA MARE	M
145	S	CERVIA MARE 42 dir. CLUSTER	FASCIA CERVIA MARE	M
146	E	CLAUDIA 1	A.R59.AG	R
147	E	DARIA SUD EST 1	A.C13.AS	M
148	E	DEMETRA 3	A.C16.AG	M
149	E	DOROTEA 3	A.R72.PI	R
150	S	ROSANNA 3	A.C14.AS	M
151	E	VALENTINA 2	A.C15.AX	M
ZONA B				
152	E	DIDONE 1	B.C20.AS	M
153	E	ELEONORA 11 X	B.C3.AS	M
154	S	ELSA 1	B.R214.RI	R
155	S	GIOVANNA 9 dir.	B.C10.AS	M
156	S	GIOVANNA 14 dir.	B.C10.AS	M
157	S	GIOVANNA 17 dir.	B.C10.AS	M
158	S	PENNINA 8 X	B.C15.AV	M
159	S	ROSPO MARE 328 dir.	B.C8.LF	M
160	S	ROSPO MARE 329 dir.	B.C8.LF	M
161	S	ROSPO MARE 330 dir.	B.C8.LF	M
162	S	ROSPO MARE 331 dir.	B.C8.LF	M

nella piattaforma continentale - Anno 1992

SOCIETÀ TITOLARE O RAPPRESENTANTE UNICA	COORDINATE GEOGRAFICHE		Profondità del pozzo (metri)	Esito minerario
	Longitudine	Latitudine N.		
AGIP	12° 37' 38",90 E (12° 37' 51",14 E)	44° 18' 18",57 (44° 17' 53",26)	3.435 (3.618)	GA
AGIP	12° 37' 38",90 E (12° 37' 44",39 E)	44° 18' 18",57 (44° 17' 57",29)	3.437 (3.558)	GA
AGIP	12° 37' 38",90 E (12° 37' 38",28 E)	44° 18' 18",57 (44° 18' 01",56)	3.456 (3.530)	GA
AGIP	13° 04' 09",90 E	44° 40' 05",28	1.976	GA
AGIP	13° 17' 31",10 E	44° 02' 13",83	3.172	NP
AGIP	12° 55' 44",51 E	45° 05' 59",29	1.340	NP
SPI	12° 45' 09",80 E	45° 08' 37",90	1.593	GA
AGIP	12° 50' 44",68 E	44° 53' 23",39	1.780	NP
AGIP	12° 52' 43",19 E	44° 51' 57",83	1.750	GA
AGIP	14° 15' 47",50 E	43° 37' 52",84	1.550	GA
AGIP	14° 09' 33",75 E	42° 50' 27",55	3.325	NP
AGIP	14° 27' 06",49 E	42° 25' 00",40	4.841	OL
AGIP	14° 27' 50",62 E (14° 27' 57",90 E)	42° 46' 02",32 (42° 46' 10",60)	1.813 (1.872)	GA
AGIP	14° 27' 50",62 E (14° 27' 56",51 E)	42° 46' 02",32 (42° 45' 59",93)	1.641 (1.664)	GA
AGIP	14° 27' 50",62 E (14° 27' 52",37 E)	42° 46' 02",32 (42° 45' 55",70)	1.570 (1.602)	GA
AGIP	14° 09' 34",85 E	43° 01' 09",01	2.736	NP
ELF	14° 55' 54",75 E (14° 55' 56",30 E)	42° 14' 06",67 (42° 14' 12",50)	1.378 (1.543)	OL
ELF	14° 55' 54",83 E (14° 56' 38",00 E)	42° 14' 06",05 (42° 13' 45",20)	1.373 (2.273)	OL
ELF	14° 55' 54",66 E (14° 55' 23",30 E)	42° 14' 06",08 (42° 13' 47",10)	1.418 (2.400)	OL
ELF	14° 55' 54",90 E (14° 57' 18",80 E)	42° 14' 05",98 (42° 13' 35",50)	1.374 (2.927)	OL

Segue: Pozzi di ricerca e di coltivazione perforati

Numero d'ordine	Scopo della perforazione	DENOMINAZIONE DEL POZZO	DENOMINAZIONE DEL TITOLO MINERARIO	Tipo titolo
<i>Segue: ZONA B</i>				
163	S	ROSPO MARE 332 dir.	B.C8.LF	M
164	S	ROSPO MARE 333 dir.	B.C8.LF	M
165	S	ROSPO MARE 334 dir.	B.C8.LF	M
166	S	ROSPO MARE 335 dir.	B.C8.LF	M
167	S	ROSPO MARE 336 dir.	B.C8.LF	M
168	E	VANESSA 1	B.R164.LF	R
169	E	VIVIANA 1 dir.	B.C5.AS	M
ZONA C				
170	S	PREZIOSO 12 dir.	C.C3.AG	M
171	S	PREZIOSO 6 dir. A	C.C3.AG	M
172	E	VEGA PROFONDO 1	C.C6.IS	M

nella piattaforma continentale - Anno 1992

SOCIETÀ TITOLARE O RAPPRESENTANTE UNICA	COORDINATE GEOGRAFICHE		Profondità del pozzo (metri)	Esito minerario
	Longitudine	Latitudine N.		
ELF	14° 55' 54",98 E (14° 56' 43",40 E)	42° 14' 06",23 (42° 14' 28",60)	1.380 (2.225)	OL
ELF	14° 55' 54",85 E (14° 56' 15",90 E)	42° 14' 05",99 (42° 13' 02",00)	1.370 (2.827)	OL
ELF	14° 55' 54",57 E (15° 54' 53",10 E)	42° 14' 06",90 (42° 14' 30",00)	1.410 (2.470)	OL
ELF	14° 55' 54",73 E (14° 55' 58",40 E)	42° 14' 05",02 (42° 13' 03",90)	1.370 (2.710)	OL
ELF	14° 55' 54",87 E (14° 56' 57",80 E)	42° 14' 06",18 (42° 13' 59",50)	1.371 (2.365)	OL
AGIP	14° 09' 19",81 E	42° 45' 07",85	3.330	NP
AGIP	14° 09' 14",49 E (14° 09' 24",62 E)	42° 39' 21",92 (42° 39' 12",55)	2.533 (2.586)	GA
AGIP	14° 02' 42",30 E (14° 02' 27",32 E)	37° 00' 31",04 (37° 00' 46",49)	5.077 (5.230)	OL
AGIP	14° 02' 42",38 E (14° 02' 32",60 E)	37° 00' 31",11 (37° 00' 22",28)	4.955 (5.100)	OL
SELM	14° 34' 20",50 E	36° 33' 21",62	5.865	NP

GEOTERMIA

POZZI PERFORATI IN ITALIA NEL 1992

(Leggi 29 luglio 1927, n. 1443; 9 dicembre 1986, n. 896; 9 gennaio 1991, n. 9)

ABBREVIAZIONI E RICHIAMI

*Tipo
titolo* *Denominazione del titolo Minerario*

M = Concessione di coltivazione mineraria
R = Permesso di ricerca

Scopo del pozzo

R = Ricerca (1° pozzo)
E = Esplorativo (ulteriori pozzi accertamento)
S = Sviluppo
I = Iniezione/Reiniezione
P = Approfondimento

Esito del pozzo

NP = Non produttivo
IS = Incidentato e/o sospeso
PV = Produttivo a Vapore
PM = Produttivo misto (Acqua-Vapore)
PA = Produttivo Acqua
RE = Pozzo di reiniezione

(r.u.) = rappresentante unica per i rapporti con l'Amministrazione di più soggetti intestatari di uno stesso titolo minerario.

Le longitudini sono riferite al meridiano di Monte Mario.

Le profondità dei pozzi sono riferite al piano campagna.

Pozzi di ricerca e di coltivazione

Numero d'ordine	Scopo della perforazione	DENOMINAZIONE DEL POZZO	DENOMINAZIONE DEL TITOLO MINERARIO	Tipo titolo
TOSCANA				
<i>GROSSETO</i>				
1	S	LUMIERA 1 bis C	Rio Secco	M
2	S	LUMIERA 1 bis D	Rio Secco	M
<i>PISA</i>				
3	S	BRUCIANO 1 B	Leccia Bruciano	M
4	E	CAPANNOLI 2	Lustignano	M
5	E	CAPANNOLI 2 A	Lustignano	M
6	E	CAPANNOLI 2 B	Lustignano	M
7	E	CASANUOVA 2	Larderello	M
8	E	CASANUOVA 2 A	Larderello	M
9	S	COLLA 2	Canneto	M
10	S	PADULE 2	Canneto	M
11	S	PADULE 2 A	Canneto	M
12	R	S. MARIA 2	S. Maria Montecerboli	M
13	S	SASSO 23	Lustignano	M
14	S	SASSO 23 A	Lustignano	M
15	S	SELVA 4 A	Leccia Bruciano	M
16	S	SELVA 4 B	Lustignano	M
<i>SIENA</i>				
17	S	RADICONDOLI 26	Monte Gabbro	M
18	S	RADICONDOLI 26 A	Monte Gabbro	M
LAZIO				
<i>ROMA</i>				
19	I	SABATINI 9 dir.	Monti Sabatini	R

perforati nella terraferma - Anno 1992

SOCIETÀ TITOLARE O RAPPRESENTANTE UNICA	COORDINATE GEOGRAFICHE		Profondità del pozzo (metri)	Esito minerario
	Longitudine	Latitudine N.		
ENEL	01° 36' 22",00 W	43° 08' 12",00	2.769	PV
ENEL	01° 36' 22",00 W	43° 08' 12",00	2.444	PV
ENEL	01° 33' 44",00 W	43° 09' 53",00	2.994	PV
ENEL	01° 38' 02",00 W	43° 09' 34",00	2.463	NP
ENEL	01° 38' 02",00 W	43° 09' 34",00	2.338	PV
ENEL	01° 38' 02",00 W	43° 09' 34",00	3.174	PV
ENEL	01° 34' 30",00 W	43° 13' 53",00	2.952	PV
ENEL	01° 34' 30",00 W	43° 13' 53",00	3.225	PV
ENEL	01° 40' 30",00 W	43° 09' 54",00	4.044	PV
ENEL	01° 39' 46",00 W	43° 12' 06",00	3.703	NP
ENEL	01° 38' 02",00 W	43° 12' 06",00	3.660	PV
ENEL	01° 36' 46",00 W	43° 16' 32",00	3.778	NP
ENEL	01° 36' 04",00 W	43° 10' 28",00	665	PV
ENEL	01° 36' 04",00 W	43° 10' 28",00	656	PV
ENEL	01° 34' 40",00 W	43° 10' 44",00	3.254	NP
ENEL	01° 34' 40",00 W	43° 10' 44",00	3.100	PV
ENEL	01° 25' 15",00 W	43° 12' 09",00	3.692	NP
ENEL	01° 25' 15",00 W	43° 12' 09",00	4.065	PA
ENEL	00° 14' 19",00 W	42° 03' 04",00	3.110 (3.886)	NP

Segue: Pozzi di ricerca e di coltivazione

Numero d'ordine	Scopo della perforazione	DENOMINAZIONE DEL POZZO	DENOMINAZIONE DEL TITOLO MINERARIO	Tipo titolo
<i>Segue: LAZIO</i>				
<i>VITERBO</i>				
20	E	CAPODIMONTE 1 D	Valentano	M
21	E	CAPODIMONTE 4	Bolsena	R
22	S	LATERA 2 bis	Valentano	M
23	E	MARTA 3	Bolsena	R
24	R	SABATINI 7	Monti Sabatini	R

perforati nella terraferma - Anno 1992

SOCIETÀ TITOLARE O RAPPRESENTANTE UNICA	COORDINATE GEOGRAFICHE		Profondità del pozzo (metri)	Esito minerario
	Longitudine	Latitudine N.		
ENEL	00° 34' 46",00 W	42° 33' 32",00	2.527	NP
ENEL	00° 33' 01",00 W	42° 32' 05",00	3.010	PM
ENEL	00° 38' 04",00 W	42° 36' 56",00	1.732	PM
ENEL	00° 31' 39",00 W	42° 30' 51",00	2.729	NP
ENEL	00° 19' 11",00 W	42° 12' 48",00	1.390	NP