

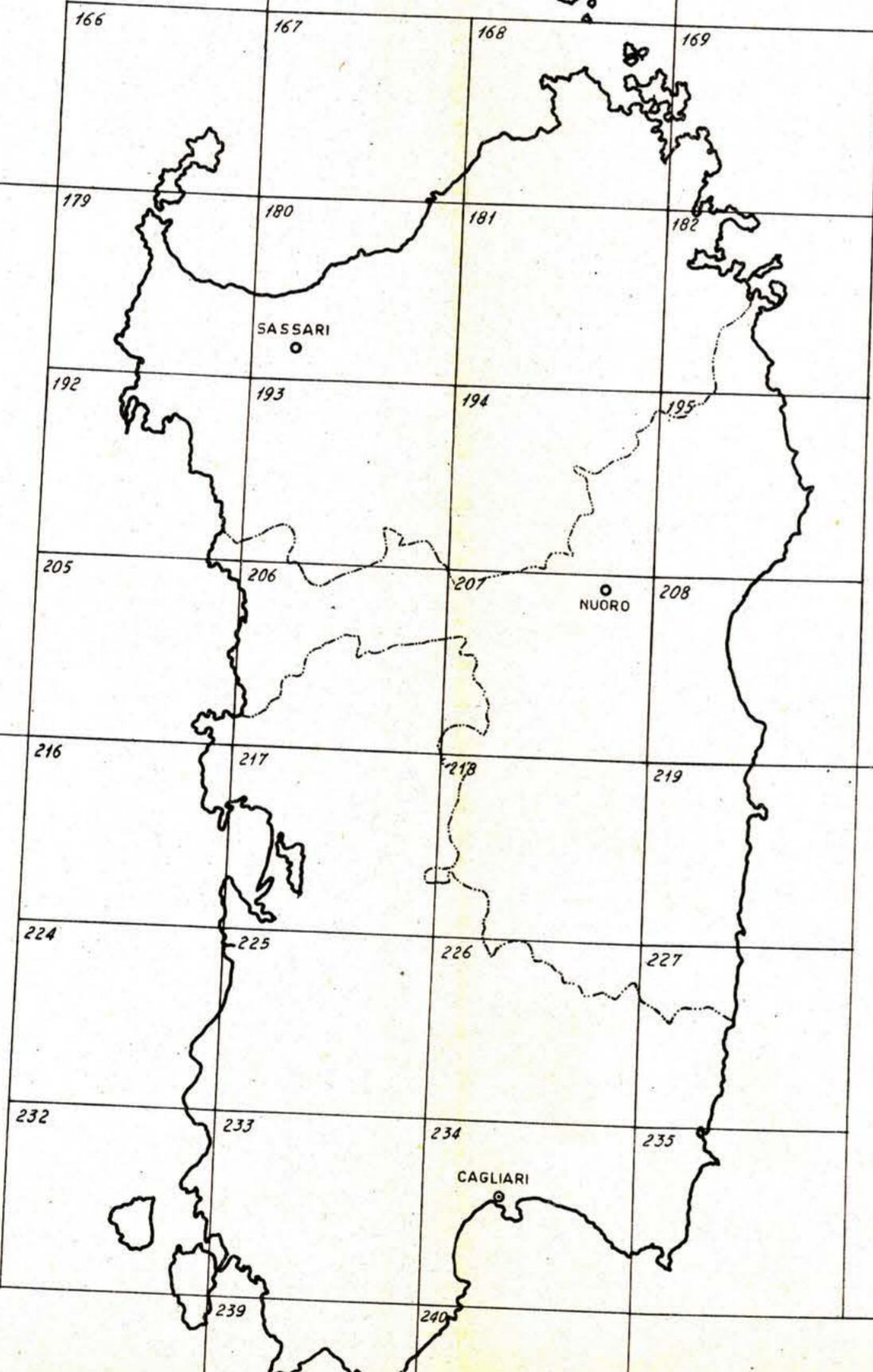
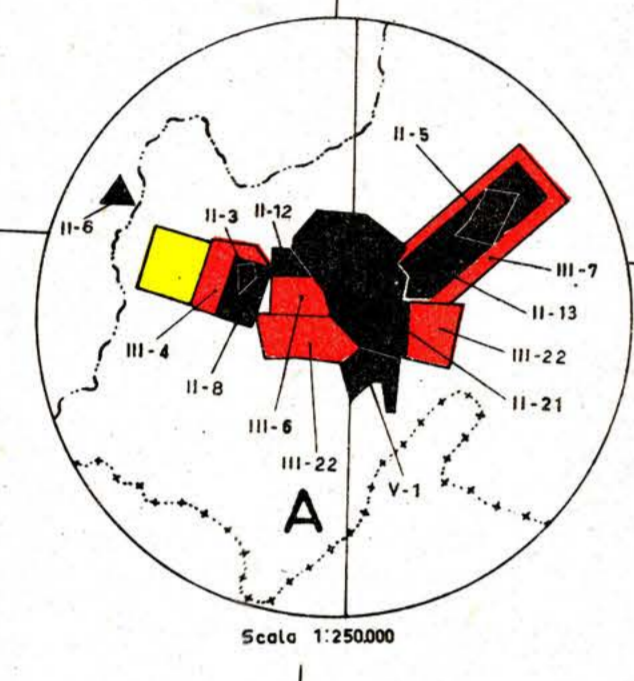
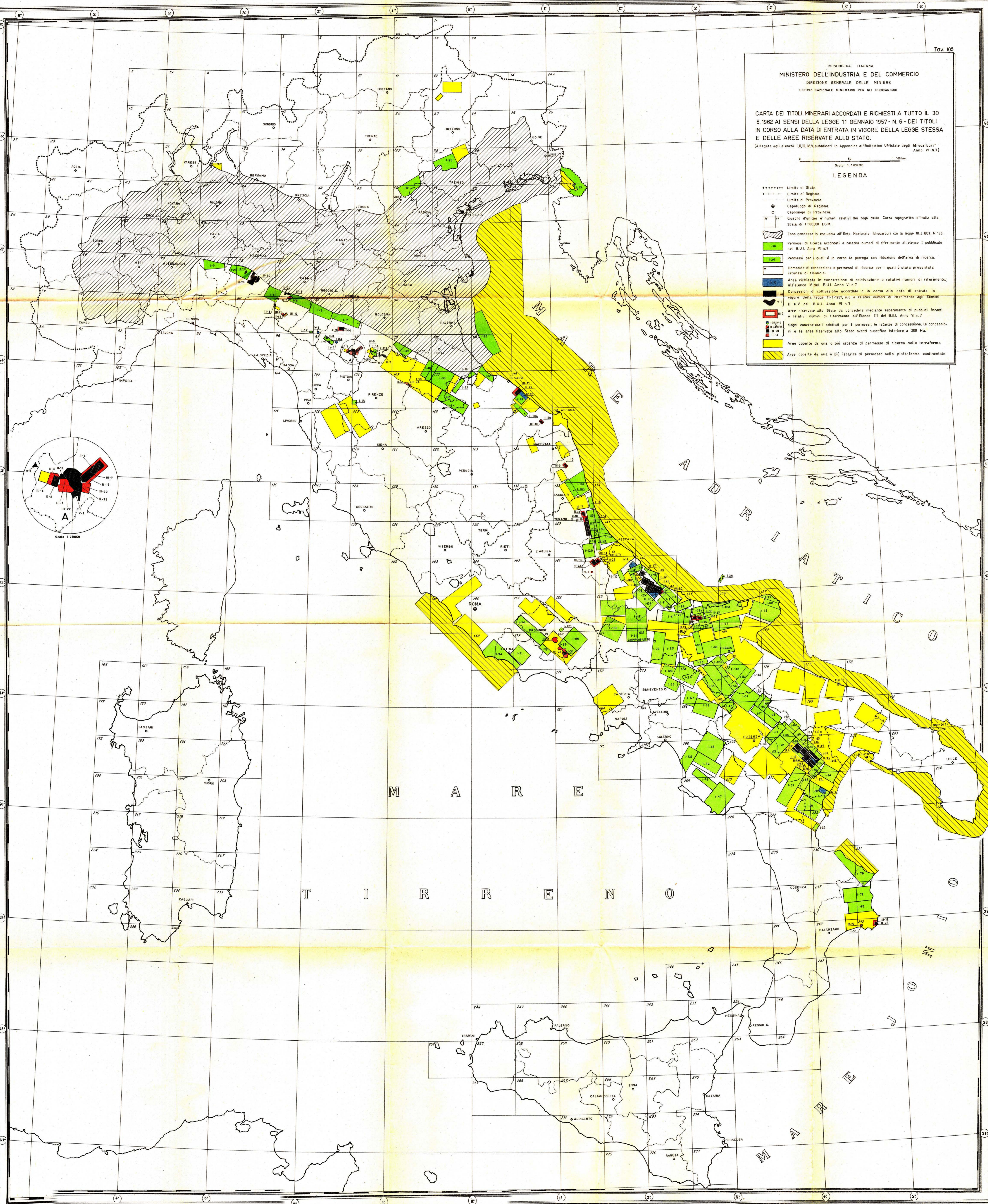
REPUBBLICA ITALIANA
MINISTERO DELL'INDUSTRIA E DEL COMMERCIO
DIREZIONE GENERALE DELLE MINIERE
UFFICIO NAZIONALE MINERARIO PER GLI IDROCARBURI

CARTA DEI TITOLI MINERARI ACCORDATI E RICHIESTI A TUTTO IL 30
6.1962 AI SENSI DELLA LEGGE 11 GENNAIO 1957 - N. 6 - DEI TITOLI
IN CORSO ALLA DATA DI ENTRATA IN VIGORE DELLA LEGGE STESSA
E DELLE AREE RISERVATE ALLO STATO.
(Allegati agli elenchi I, II, III, IV pubblicati in Appendice al "Bollettino Ufficiale degli Idrocarburi"
Anno VI-N.7)

Scala 1:1.000.000

LEGENDA

- Limite di Stato.
- Limite di Regione.
- Limite di Provincia.
- Capoluogo di Regione.
- Capoluogo di Provincia.
- Quadro d'Unione e numeri relativi dei fogli della Carta topografica d'Italia alla Scala di 1:100.000 I.G.M.
- ▨ Zona concessa in esclusiva all'Ente Nazionale Idrocarburi con la legge 10.2.1953, N.136.
- ▨ Permessi di ricerca accordati e relativi numeri di riferimento all'elenco I pubblicato nel B.U.I. Anno VI n.7.
- ▨ Permessi per i quali è in corso la proroga con riduzione dell'area di ricerca.
- Domande di concessione o permessi di ricerca per i quali è stata presentata istanza di finanzia.
- ▨ Aree richieste in concessione di coltivazione e relativi numeri di riferimento, all'elenco IV del B.U.I. Anno VI n.7.
- ▨ Concessioni di coltivazione accordate o in corso alla data di entrata in vigore della legge 11.1.1957, n.6 e relativi numeri di riferimento agli Elenchi II e V del B.U.I. Anno VI n.7.
- ▨ Aree riservate allo Stato da concedere mediante esperimento di pubblici incanti e relativi numeri di riferimento all'elenco III del B.U.I. Anno VI n.7.
- Segni convenzionali adottati per i permessi, le istanze di concessione, le concessioni e le aree riservate allo Stato aventi superficie inferiore a 200 Ha.
- ▨ Aree coperte da una o più istanze di permesso di ricerca nella terraferma.
- ▨ Aree coperte da una o più istanze di permesso di ricerca nella piattaforma continentale.



6/62

VI. 3 (1962)

BUIG VI. 7