








INVENTARIO DELLE RISORSE GEOTERMICHE NAZIONALI

CNR IIRL ENEL UING
 ENEA DPAS ENI-AGIP SERG

REGIONE LOMBARDIA

ISOBATE DEL TETTO DELLE SABBIE DI ASTI

LEGENDA

-  Affioramenti di varia natura
-  Affioramenti della formazione Sabbie di Asti
-  Ubicazione e denominazione pozzi di controllo
-  Pozzi usati per la valutazione
-  Isobata (con equidistanza 100 m.) quota di riferimento livello mare
-  Isobata ausiliaria (con equidistanza 50 m.)
-  Confine di regione

SCALA 1/500000



TAVOLA 1 A CURA DI AGIP DICEMBRE 1987

