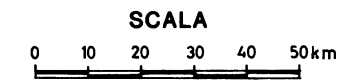


INVENTARIO DELLE RISORSE GEOTERMICHE NAZIONALI

CNR  
ENEA

ENEL  
ENI-AGIP

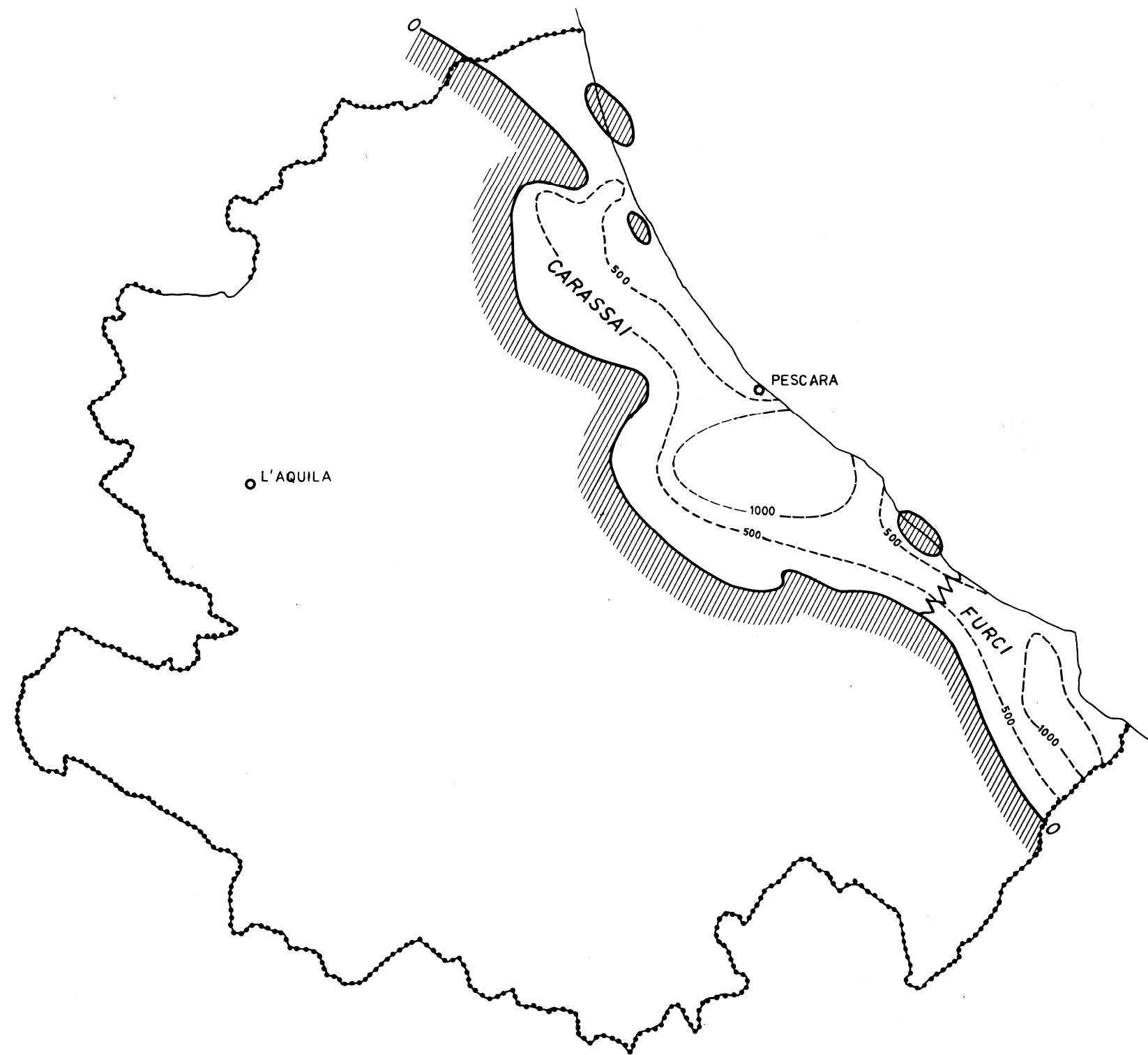
REGIONE ABRUZZO  
ISOPACHE DELLE FORMAZIONI DEL PLIOCENE MEDIO SUP.




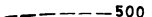

TAV. 3.1

A cura di: AGIP

Dicembre 1987



LEGENDA

-  Limite di Regione
  -  Isopaca spaz. 500 m
  -  Limite di presenza della formazione
- Le zone a maggiore sabbiosita' corrispondono agli spessori  $\geq 500$  m