

INVENTARIO DELLE RISORSE GEOTERMICHE NAZIONALI

CNR
 ENEA

ENEL
 ENI-AGIP

REGIONE ABRUZZO

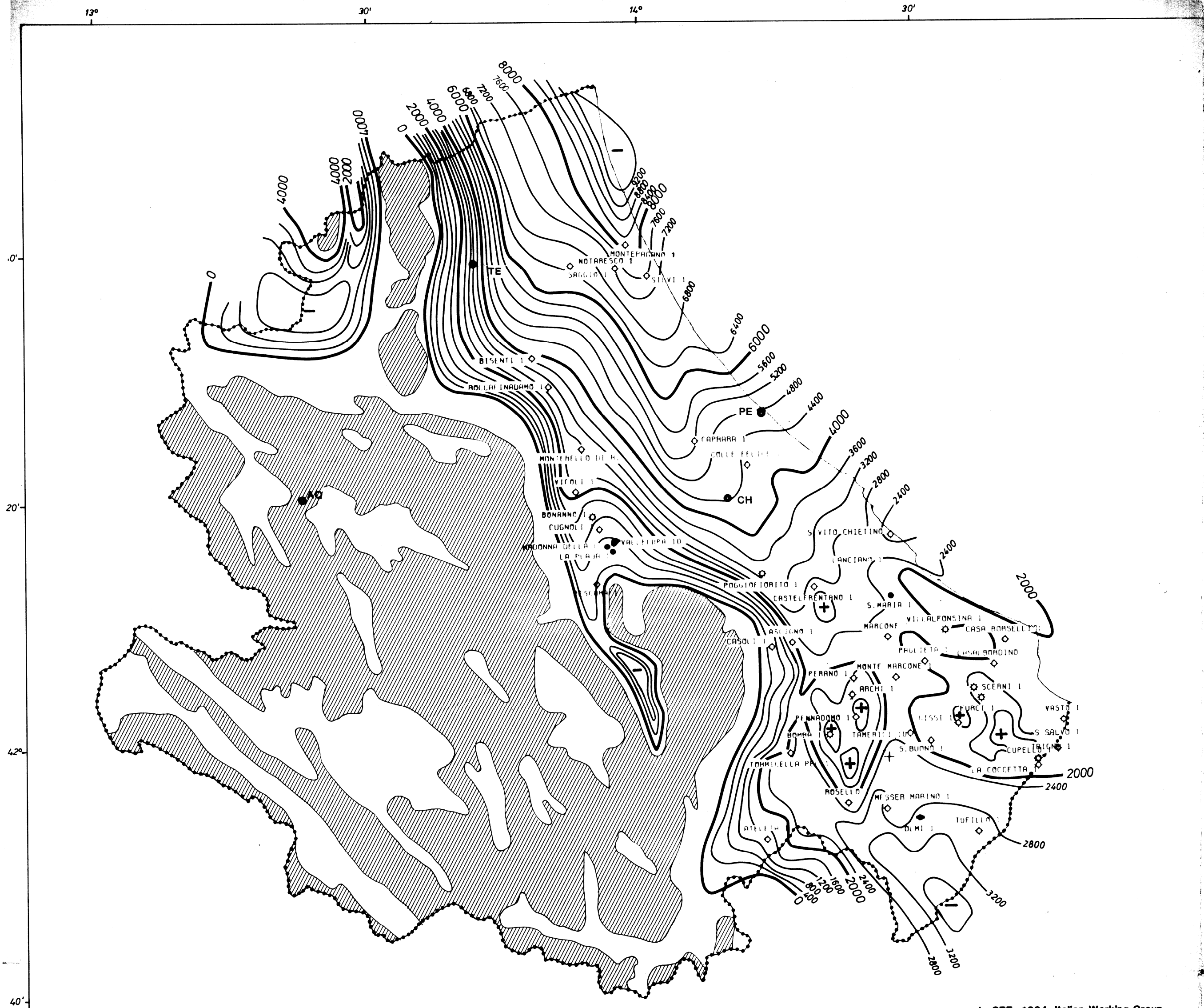
TETTO DEI CARBONATI

SCALA 1:500.000






TAV. 2

A cura di: AGIP

Dicembre 1987



LEGENDA

-  Limite di Regione
-  2000 Isobata riferita al livello mare (equid. 2000 m)
-  400 Isobata riferita al livello mare (equid. 400 m)
-  Affioramenti carbonatici
-  Pozzi profondi principali