



MINISTERO DELLA TRANSIZIONE ECOLOGICA
DIPARTIMENTO PER L'ENERGIA E IL CLIMA
DIREZIONE GENERALE PER LE INFRASTRUTTURE E LA SICUREZZA
DEI SISTEMI ENERGETICI E GEOMINERARI

Anno LXV - N. 4

30 Aprile 2021

BOLLETTINO UFFICIALE DEGLI IDROCARBURI E DELLE GEORISORSE



MINISTERO DELLA TRANSIZIONE ECOLOGICA
DIPARTIMENTO PER L'ENERGIA E IL CLIMA
DIREZIONE GENERALE PER LE INFRASTRUTTURE E LA SICUREZZA
DEI SISTEMI ENERGETICI E GEOMINERARI

Anno LXV - N. 4

30 Aprile 2021

BOLLETTINO UFFICIALE DEGLI IDROCARBURI E DELLE GEORISORSE

SOMMARIO

ATTIVITÀ DI RICERCA E COLTIVAZIONE DI IDROCARBURI IN TERRA

CONCESSIONI DI COLTIVAZIONE

DECRETI RELATIVI ALLA VIGENZA

| | |
|---|----|
| Proroga decennale e riperimetrazione della concessione di coltivazione «VILLAFORTUNA-TRECATE» della società ENI S.p.A. | 9 |
| Proroga della concessione di coltivazione «CAVIAGA» della società ENI S.p.A. | 13 |

ATTIVITÀ DI RICERCA E COLTIVAZIONE DI IDROCARBURI IN MARE

PERMESSI DI RICERCA

DECRETI RELATIVI ALLA VIGENZA

| | |
|---|----|
| Accettazione della rinuncia del permesso di ricerca «A.R81.FR» della società ENI S.p.A. (r.u.)..... | 16 |
|---|----|

CONCESSIONI DI COLTIVAZIONE

ISTANZE RELATIVE AL PROGRAMMA LAVORI

| | |
|--|----|
| Istanza di variazione del programma dei lavori della concessione di coltivazione «B.C11.AS» presentata dalla Società ENERGEAN ITALY S.p.a..... | 18 |
|--|----|

ISTANZE DI RINUNCIA PARZIALE

| | |
|--|----|
| Istanza di rinuncia parziale dell'area della concessione di coltivazione «A.C18.AG» della Società ENI S.p.A..... | 18 |
| Istanza di rinuncia parziale dell'area della concessione di coltivazione «A.C27.EA» della Società ENI S.p.A..... | 19 |
| Istanza di rinuncia parziale dell'area della concessione di coltivazione «A.C30.EA» della Società ENI S.p.A..... | 19 |
| Istanza di rinuncia parziale dell'area della concessione di coltivazione «A.C32.AG» della Società ENI S.p.A..... | 20 |
| Istanza di rinuncia parziale dell'area della concessione di coltivazione «A.C34.AG» della Società ENI S.p.A..... | 21 |
| Istanza di rinuncia parziale dell'area della concessione di coltivazione «B.C23.AG» della Società ENI S.p.A..... | 22 |

DECRETI RELATIVI ALLA VIGENZA

| | |
|--|----|
| Proroga quinquennale e riperimetrazione della concessione di coltivazione «B.C9.AS» della società ENI S.p.A. (r.u.) | 23 |
| Proroga e unificazione delle concessioni di coltivazione «A.C5.AV» e «A.C 6.AS» e riperimetrazione della concessione «A.C5.AV» della società ENI S.p.A. | 25 |
| Accettazione della rinuncia della concessione di coltivazione «A.C28.EA» della società ENI S.p.A. | 29 |
| Proroga decennale della concessione di coltivazione «A.C35.AG» della società ENI S.p.A. (r.u.)..... | 30 |

DECRETI DI RETTIFICA

| | |
|---|----|
| Rettifica del decreto 31 marzo 2021 di proroga quinquennale e riperimetrazione della concessione di coltivazione «B.C13.AS» della società ENI S.p.A. (r.u.) | 33 |
|---|----|

LEGGI E DECRETI, DISPOSIZIONI E COMUNICATI

DISPOSIZIONI E COMUNICATI

| | |
|---|----|
| Quota energetica costo materia prima del gas naturale per produzioni registrate nel 2020..... | 36 |
|---|----|

PIANI TOPOGRAFICI

| | |
|---|----|
| Tav. 1 – Concessione di coltivazione «VILLAFORTUNA-TRECATE» | 38 |
| Tav. 2 – Concessione di coltivazione «A.C 18.AG» | 39 |
| Tav. 3 – Concessione di coltivazione «A.C 27.EA» | 40 |
| Tav. 4 – Concessione di coltivazione «A.C 30.EA» | 41 |
| Tav. 5 – Concessione di coltivazione «A.C 32.AG» | 42 |
| Tav. 6 – Concessione di coltivazione «A.C 34.AG» | 43 |
| Tav. 7 – Concessione di coltivazione «B.C 23.AG» | 44 |
| Tav. 8 – Concessione di coltivazione «B.C 9.AS» | 45 |
| Tav. 9 – Concessione di coltivazione «A.C 5.AV» | 46 |
| Tav. 10 – Concessione di coltivazione «B.C 13.AS» | 47 |

ELENCHI

| | |
|--|----|
| ELENCO DELLE PIATTAFORME E INFRASTRUTTURE DA DISMETTERE MINERARIAMENTE | 49 |
| TITOLI CANCELLATI DALL'ELENCO DEI TITOLI MINERARI VIGENTI | 50 |
| ELENCO DELLE ISTANZE PER IL CONFERIMENTO DI NUOVI TITOLI MINERARI..... | 55 |
| ELENCO DEI TITOLI MINERARI VIGENTI | 56 |

AVVERTENZE

Al fine di agevolare la consultazione delle istanze e dei provvedimenti citati con il loro numero di pubblicazione nel *Bollettino ufficiale degli idrocarburi e delle georisorse* si riportano qui di seguito i numeri di pubblicazione che contrassegnano le istanze ed i provvedimenti pubblicati in ciascun numero del *B.U.I.G.*

| BOLLETTINO | | | NUMERI DI PUBBLICAZIONE | | BOLLETTINO | | | NUMERI DI PUBBLICAZIONE | |
|------------|--------|-----------------------|-------------------------|-----------|------------|--------|-----------------------|-------------------------|-----------|
| Anno | Numero | Data di pubblicazione | dal numero | al numero | Anno | Numero | Data di pubblicazione | dal numero | al numero |
| LVIII | 1 | 31 gennaio 2014 | 1 | 30 | LXII | 1 | 31 gennaio 2018 | 1 | 11 |
| LVIII | 2 | 28 febbraio 2014 | 31 | 47 | LXII | 2 | 28 febbraio 2018 | 12 | 24 |
| LVIII | 3 | 31 marzo 2014 | 48 | 67 | LXII | 3 | 31 marzo 2018 | 25 | 34 |
| LVIII | 4 | 30 aprile 2014 | 67 | 81 | LXII | 4 | 30 aprile 2018 | 35 | 45 |
| LVIII | 5 | 31 maggio 2014 | 82 | 102 | LXII | 5 | 31 maggio 2018 | 46 | 58 |
| LVIII | 6 | 30 giugno 2014 | 103 | 125 | LXII | 6 | 30 giugno 2018 | 59 | 69 |
| LVIII | 7 | 31 luglio 2014 | 126 | 150 | LXII | 7 | 31 luglio 2018 | 70 | 85 |
| LVIII | 8 | 31 agosto 2014 | 151 | 160 | LXII | 8 | 31 agosto 2018 | 86 | 87 |
| LVIII | 9 | 30 settembre 2014 | 161 | 174 | LXII | 9 | 30 settembre 2018 | 88 | 92 |
| LVIII | 10 | 31 ottobre 2014 | 175 | 200 | LXII | 10 | 31 ottobre 2018 | 93 | 97 |
| LVIII | 11 | 30 novembre 2014 | 201 | 209 | LXII | 11 | 30 novembre 2018 | 98 | 106 |
| LVIII | 12 | 31 dicembre 2014 | 210 | 221 | LXII | 12 | 31 dicembre 2018 | 107 | 118 |
| LIX | 1 | 31 gennaio 2015 | 1 | 28 | LXIII | 1 | 31 gennaio 2019 | 1 | 7 |
| LIX | 2 | 28 febbraio 2015 | 29 | 46 | LXIII | 2 | 28 febbraio 2019 | 8 | 12 |
| LIX | 3 | 31 marzo 2015 | 47 | 61 | LXIII | 3 | 31 marzo 2019 | 13 | 22 |
| LIX | 4 | 30 aprile 2015 | 62 | 85 | LXIII | 4 | 30 aprile 2019 | 23 | 27 |
| LIX | 5 | 31 maggio 2015 | 86 | 98 | LXIII | 5 | 31 maggio 2019 | 28 | 40 |
| LIX | 6 | 30 giugno 2015 | 99 | 106 | LXIII | 6 | 30 giugno 2019 | 41 | 62 |
| LIX | 7 | 31 luglio 2015 | 107 | 122 | LXIII | 7 | 31 luglio 2019 | 63 | 80 |
| LIX | 8 | 31 agosto 2015 | 123 | 135 | LXIII | 8 | 31 agosto 2019 | 81 | 85 |
| LIX | 9 | 30 settembre 2015 | 136 | 150 | LXIII | 9 | 30 settembre 2019 | 86 | 90 |
| LIX | 10 | 31 ottobre 2015 | 151 | 154 | LXIII | 10 | 31 ottobre 2019 | 91 | 91 |
| LIX | 11 | 30 novembre 2015 | 155 | 172 | LXIII | 11 | 30 novembre 2019 | 92 | 95 |
| LIX | 12 | 31 dicembre 2015 | 173 | 180 | LXIII | 12 | 31 dicembre 2019 | 96 | 142 |
| LX | 1 | 31 gennaio 2016 | 1 | 33 | LXIV | 1 | 31 gennaio 2020 | 1 | 7 |
| LX | 2 | 29 febbraio 2016 | 34 | 49 | LXIV | 2 | 29 febbraio 2020 | 8 | 15 |
| LX | 3 | 31 marzo 2016 | 50 | 66 | LXIV | 3 | 31 marzo 2020 | 16 | 20 |
| LX | 4 | 30 aprile 2016 | 67 | 78 | LXIV | 4 | 30 aprile 2020 | 21 | 23 |
| LX | 5 | 31 maggio 2016 | 79 | 96 | LXIV | 5 | 31 maggio 2020 | 24 | 28 |
| LX | 6 | 30 giugno 2016 | 97 | 114 | LXIV | 6 | 30 giugno 2020 | 29 | 29 |
| LX | 7 | 31 luglio 2016 | 115 | 135 | LXIV | 7 | 31 luglio 2020 | 30 | 31 |
| LX | 8 | 31 agosto 2016 | 136 | 138 | LXIV | 8 | 31 agosto 2020 | 32 | 35 |
| LX | 9 | 30 settembre 2016 | 139 | 150 | LXIV | 9 | 30 settembre 2020 | 36 | 41 |
| LX | 10 | 31 ottobre 2016 | 151 | 164 | LXIV | 10 | 31 ottobre 2020 | 42 | 43 |
| LX | 11 | 30 novembre 2016 | 165 | 173 | LXIV | 11 | 30 novembre 2020 | 44 | 47 |
| LX | 12 | 31 dicembre 2016 | 174 | 186 | LXIV | 12 | 31 dicembre 2020 | 48 | 62 |
| LXI | 1 | 31 gennaio 2017 | 1 | 16 | LXV | 1 | 31 gennaio 2021 | 1 | 9 |
| LXI | 2 | 28 febbraio 2017 | 17 | 26 | LXV | 2 | 28 febbraio 2021 | 10 | 22 |
| LXI | 3 | 31 marzo 2017 | 27 | 52 | LXV | 3 | 31 marzo 2021 | 23 | 41 |
| LXI | 4 | 30 aprile 2017 | 53 | 56 | LXV | 4 | 30 aprile 2021 | 42 | 57 |
| LXI | 5 | 31 maggio 2017 | 57 | 69 | | | | | |
| LXI | 6 | 30 giugno 2017 | 70 | 78 | | | | | |
| LXI | 7 | 31 luglio 2017 | 79 | 95 | | | | | |
| LXI | 8 | 31 agosto 2017 | 96 | 99 | | | | | |
| LXI | 9 | 30 settembre 2017 | 100 | 111 | | | | | |
| LXI | 10 | 31 ottobre 2017 | 112 | 132 | | | | | |
| LXI | 11 | 30 novembre 2017 | 133 | 152 | | | | | |
| LXI | 12 | 31 dicembre 2017 | 153 | 158 | | | | | |

La delimitazione delle istanze, dei permessi e delle concessioni pubblicate sui BUIG è rappresentata esclusivamente dalle relative coordinate geografiche, pertanto le tavole allegate sono puramente indicative ed eventuali incongruenze con le suddette coordinate geografiche sono da considerarsi semplici imprecisioni grafiche.

Eventuali opposizioni o reclami avverso le istanze ed i provvedimenti pubblicati nel *B.U.I.G.*, redatte in carta legale, vanno indirizzate al Ministero dello sviluppo economico - Direzione generale per le infrastrutture e la sicurezza dei sistemi energetici e geominerari (DGISSEG) - Via Molise, 2 - 00187 Roma.

Il *B.U.I.G.* è pubblicato sul sito internet del Ministero dello sviluppo economico - Direzione Generale per le Infrastrutture e la Sicurezza dei Sistemi Energetici e Geominerari -UNMIG all'indirizzo <https://unmig.mise.gov.it/index.php/it/informazioni/bug> entro il giorno 5 del mese successivo alla data del Bollettino stesso.

RECAPITI

DIREZIONE GENERALE PER LE INFRASTRUTTURE E LA SICUREZZA DEI SISTEMI ENERGETICI E GEOMINERARI (DGISSEG)

Via Molise, 2 - 00187 Roma
Tel.: (+39) 06-4705 2232
PEC: dgisseg.dg@pec.mise.gov.it
Direttore Generale: Gilberto Dialuce

DGISSEG Divisione III
Analisi, programmazione e studi settore energetico e georisorse
Via Molise, 2 - 00187 Roma
PEC: dgisseg.div03@pec.mise.gov.it
Dirigente: Alessandro Serra
e-mail: alessandro.serra@mise.gov.it
BUIG e Cartografia
email: redazione.buig@mise.gov.it

DGISSEG - Divisione VII
UNMIG - Valutazioni e normativa tecnica nel settore georisorse
PEC: dgisseg.div07@pec.mise.gov.it
Dirigente: Alessandra Fagiani
Via Molise, 2 - 00187 Roma
email: alessandra.fagiani@mise.gov.it
Sezione laboratori e servizi tecnici
Via Antonio Bosio, 15 - 00161 Roma
Tel.: (+39) 06-4880167 - Fax.: (+39) 06-4824723
email: marcello.dellorso@mise.gov.it

DGISSEG - Divisione VIII
Sezione UNMIG dell'Italia Settentrionale
Via Zamboni, 1 - 40125 Bologna
Tel.: (+39) 051-234326 - Fax.: (+39) 051-228927
e-mail: unmig.bologna@mise.gov.it
PEC: unmig.bologna@pec.mise.gov.it
Dirigente: Marcello Saralli
e-mail: marcello.saralli@mise.gov.it

DGISSEG - Divisione IX
Sezione UNMIG dell'Italia Centrale
Viale Boston, 25 - 00144 Roma
Tel.: (+39) 06-5993-2750 - Fax.: (+39) 06-5993-2761
e-mail: unmig.roma@mise.gov.it
PEC: unmig.roma@pec.mise.gov.it
Dirigente: Marcello Saralli
e-mail: marcello.saralli@mise.gov.it

DGISSEG - Divisione X
Sezione UNMIG dell'Italia Meridionale
Piazza Giovanni Bovio, 22 - 80133 Napoli
Tel.: (+39) 081-5510049 - Fax.: (+39) 081-5519460
e-mail: unmig.napoli@mise.gov.it
PEC: unmig.napoli@pec.mise.gov.it
Dirigente: Arnaldo Vioto
e-mail: arnaldo.vioto@mise.gov.it

DIREZIONE GENERALE PER L'APPROVVIGIONAMENTO, L'EFFICIENZA E LA COMPETITIVITÀ ENERGETICA (DGAECE)

Via Molise, 2 - 00187 Roma
Tel. (+39) 06 4705 2796 - Fax. (+39) 06 4705 3979
PEC: dgaece.dg@pec.mise.gov.it
Direttore generale: Rosaria Fausta Romano

DGAECE - Divisione VII
Rilascio e gestione titoli minerari, espropri, royalties
Tel. (+39) 06 4705 2742
PEC: dgaece.div07@mise.gov.it
Dirigente: Carlo Landolfi
e-mail: carlo.landolfi@mise.gov.it

AVVISI

Con l'entrata in vigore della Legge 11 febbraio 2019, n. 12, che converte il Decreto-Legge 14 dicembre 2018, n.135 sono stati avviati i lavori per la predisposizione del Piano per la transizione energetica sostenibile delle aree idonee allo svolgimento delle attività di prospezione, ricerca e coltivazione di idrocarburi (PITESAI), da approvarsi entro 18 mesi.

La Legge prevede che fino all'adozione del Piano i procedimenti amministrativi per il conferimento di nuovi permessi di prospezione e di ricerca di idrocarburi sono sospesi, così come sono sospesi i permessi già in essere, sia per aree in terraferma che in mare, con conseguente interruzione delle relative attività. La sospensione non riguarda le istanze di concessione di coltivazione già presentate né le attività di coltivazione in essere.

I titoli minerari sospesi riprenderanno efficacia, dopo l'adozione del Piano, nelle aree in cui tali operazioni risulteranno compatibili con le previsioni del Piano stesso. Nelle aree che saranno invece ritenute non compatibili, il Ministero dello sviluppo economico provvederà a rigettare le istanze sia per nuovi i permessi che per le nuove concessioni di coltivazione non ancora rilasciate, e revocherà, anche limitatamente ad aree parziali, i permessi di prospezione e di ricerca in essere.

Le attività di coltivazione esistenti, che dovessero risultare incompatibili con le previsioni del PITESAI, manterranno invece la loro efficacia sino alla scadenza.

Qualora il piano non dovesse essere adottato entro 24 mesi dalla data di entrata in vigore della citata legge, cessa la sospensione prevista sia per i procedimenti che per le attività esistenti.

Con la Legge 26 febbraio 2021, n. 21 è stato convertito in legge con modificazioni, il Decreto legge 31 dicembre 2020, n. 183. L'articolo 12-ter ha prorogato al 30 settembre 2021 il termine per l'adozione del Piano per la transizione energetica sostenibile delle aree idonee PITESAI.

ATTIVITÀ DI RICERCA E COLTIVAZIONE DI IDROCARBURI IN TERRA

CONCESSIONI DI COLTIVAZIONE

DECRETI RELATIVI ALLA VIGENZA

NUMERO DI PUBBLICAZIONE: 42

DECRETO MINISTERIALE 20 aprile 2021

Proroga decennale e ripermimetrazione della concessione di coltivazione «VILLAFORTUNA-TRECATE» della società ENI S.p.A.

DIREZIONE GENERALE PER L'APPROVVIGIONAMENTO, L'EFFICIENZA E LA COMPETITIVITÀ ENERGETICA

VISTA la legge 11 gennaio 1957, n. 6, e successive modificazioni, recante "Ricerca e coltivazione degli idrocarburi liquidi e gassosi";

VISTA la legge 21 luglio 1967, n. 613, e successive modificazioni, recante "Ricerca e coltivazione degli idrocarburi liquidi e gassosi nel mare territoriale e nella piattaforma continentale e modificazioni alla legge 11 gennaio 1957, n. 6, sulla ricerca e coltivazione degli idrocarburi liquidi e gassosi";

VISTO il decreto del Presidente della Repubblica 24 novembre 1971, n. 1199, e successive modificazioni, recante "Semplificazione dei procedimenti in materia di ricorsi amministrativi";

VISTA la legge 7 agosto 1990, n. 241, recante "Nuove norme in materia di procedimento amministrativo e di diritto di accesso ai documenti amministrativi", e successive modificazioni;

VISTA la legge 9 gennaio 1991, n. 9, e successive modificazioni, recante "Norme per l'attuazione del nuovo Piano energetico nazionale: aspetti istituzionali, centrali idroelettriche ed elettrodotti, idrocarburi e geotermia, autoproduzione e disposizioni fiscali";

VISTO il regolamento di cui al decreto del Presidente della Repubblica 18 aprile 1994, n. 484, recante "Disciplina dei procedimenti di conferimento dei permessi di prospezione o ricerca e di concessione di coltivazione di idrocarburi in terraferma e in mare";

VISTO il decreto legislativo 25 novembre 1996, n. 624, recante "Attuazione della direttiva 92/91/CEE relativa alla sicurezza e salute dei lavoratori nelle industrie estrattive per trivellazione e della direttiva 92/104/CEE relativa alla sicurezza e salute dei lavoratori nelle industrie estrattive a cielo aperto o sotterranee";

VISTO il decreto legislativo 25 novembre 1996, n. 625 e successive modificazioni, recante "Attuazione della direttiva 94/22/CEE, relativa alle condizioni di rilascio e di esercizio delle autorizzazioni alla prospezione, ricerca e coltivazione di idrocarburi";

VISTO l'Accordo procedimentale (rep. n. 1247), sancito dalla Conferenza Stato-Regioni in data 24 aprile 2001 per l'acquisizione dell'intesa prevista dall'art. 29, comma 2, lettera l) del D. Lgs. n. 112 del 1998;

VISTA la legge 20 agosto 2004, n. 239, e successive modificazioni, recante "Riordino del settore energetico, nonché delega al governo per il riassetto delle disposizioni vigenti in materia di energia";

VISTO il decreto legislativo 3 aprile 2006 n. 152, e successive modificazioni, recante "Norme in materia ambientale";

VISTO il decreto legge 12 settembre 2014, n. 133, convertito, con modificazioni, dalla legge 11 novembre 2014, n. 164, e successive modificazioni, recante "Misure urgenti per l'apertura dei cantieri, la realizzazione delle opere pubbliche, la digitalizzazione del Paese, la semplificazione burocratica, l'emergenza del dissesto idrogeologico e per la ripresa delle attività produttive";

VISTO il decreto legge 12 settembre 2014, n. 133, convertito, con modificazioni, dalla legge 11 novembre 2014, n. 164, e successive modificazioni, recante "Misure urgenti per l'apertura dei cantieri, la realizzazione delle opere pubbliche, la digitalizzazione del Paese, la semplificazione burocratica, l'emergenza del dissesto idrogeologico e per la ripresa delle attività produttive";

VISTO il documento "Indirizzi e linee guida per il monitoraggio della sismicità, delle deformazioni del suolo e delle pressioni di poro nell'ambito delle attività antropiche" pubblicato dal Ministero dello sviluppo economico in data 24 novembre 2014;

VISTA la legge 28 dicembre 2015, n. 208, recante "Disposizioni per la formazione del bilancio annuale e pluriennale dello Stato" (legge di stabilità 2016);

VISTO il Decreto Ministeriale 7 dicembre 2016 e successive modificazioni recante "Disciplinare tipo per il rilascio e l'esercizio dei titoli minerari per la prospezione, ricerca e coltivazione di idrocarburi liquidi e gassosi in terraferma, nel mare territoriale e nella piattaforma continentale";

VISTA la legge 11 febbraio 2019, n. 12, di conversione del decreto-legge 14 dicembre 2018, n. 135, recante "Disposizioni urgenti in materia di sostegno e semplificazione per le imprese e per la pubblica amministrazione" e, in particolare, il comma 4 dell'articolo 11-ter che stabilisce che "nelle more dell'adozione del PITSAI [...] sono fatti salvi i seguenti procedimenti in corso o avviati successivamente alla data di entrata in vigore della legge di conversione del presente decreto, relativi a istanze di: a) proroga di vigenza delle concessioni di coltivazione di idrocarburi in essere";

VISTO il decreto del Presidente del Consiglio dei Ministri 19 giugno 2019, n. 93 - pubblicato nella Gazzetta Ufficiale n. 195 del 21 agosto 2019, recante "l'organizzazione del Ministero dello sviluppo economico, ai sensi dell'articolo 4-bis del decreto-legge 12 luglio 2018, n. 86, convertito, con modificazioni, dalla legge 9 agosto 2018, n. 97";

VISTO il decreto ministeriale 14 gennaio 2020, pubblicato nella Gazzetta Ufficiale n. 61 del 9 marzo 2020, recante "Individuazione degli uffici dirigenziali di livello non generale" del Ministero dello sviluppo economico;

VISTO il decreto legge 1° marzo 2021, n. 22, pubblicato nella Gazzetta Ufficiale n. 51 del 1° marzo 2021, recante "disposizioni urgenti in materia di riordino delle attribuzioni dei Ministeri";

VISTO il D.M. 17 febbraio 1998 con il quale è stata attribuita, a decorrere dall'1 gennaio 1997, alla Società ENI S.p.A. la concessione di coltivazione di idrocarburi liquidi e gassosi denominata "VILLAFORTUNA-TRECCATE", per l'estensione di km² 142,41 ricadente nel territorio delle province di Novara e Milano;

VISTA l'istanza data 19 dicembre 2014, acquisita in atti il 9 gennaio 2015 prot. n. 00322, con la quale la Società titolare ha chiesto la proroga di vigenza decennale della concessione in parola a decorrere dall'1 gennaio 2017;

VISTA la nota prot. n. 28373 del 18 ottobre 2016 della Direzione Generale per la Sicurezza anche ambientale delle attività minerarie ed energetiche – Ufficio Nazionale Minerario per gli Idrocarburi e le Georisorse (DGS-UNMIG), con la quale è stato espresso parere favorevole alla proroga della concessione sulla base di una area ridotta rispetto a quella attualmente in titolo, da km² 142,41 a km² 127,6;

VISTA la nota prot. n. 34540 del 4 dicembre 2016 con la quale l'allora competente Direzione Generale del Ministero ha comunicato alla Società ENI S.p.A. la propria volontà di concedere la proroga richiesta per la concessione di coltivazione "VILLAFORTUNA-TRECCATE" su un'area opportunamente ripermetrata in conformità al disposto di cui all'art. 9, comma 3, della legge n. 9 del 9 gennaio 1991, n. 9;

VISTA la nota acquisita in data 16 marzo 2017 prot. 6597 con la quale la Società ENI S.p.A. ha comunicato di non avere osservazioni in merito alla ripermetrazione della concessione in parola proponendo, comunque, una riduzione a km² 132,53 in luogo dei proposti km² 127,6;

VISTA la nota prot. n. 7869 del 29 marzo 2017 della Direzione Generale per la Sicurezza anche ambientale delle attività minerarie ed energetiche – Ufficio Nazionale Minerario per gli Idrocarburi e le Georisorse (DGS-UNMIG), con la quale è stato espresso parere favorevole alla proposta da parte della Società di riduzione dell'area della concessione in parola da km² 142,41 a km² 132,53;

VISTA la nota prot. n. 5377 del 2 marzo 2017 con la quale è stata richiesta alla Regione Piemonte e alla Regione Lombardia l'intesa alla proroga decennale della concessione "VILLAFORTUNA-TRECCATE", ai sensi dell'art. 3, comma 1, lettera b) Accordo Stato-Regioni del 24 aprile 2001;

VISTA la Deliberazione di Giunta Regionale n. 5-5009 dell'8 maggio 2017, facente parte integrante del presente decreto, della Regione Piemonte con la quale è stata espressa, ai sensi dell'art. 3, comma 1, lettera b) dell'Accordo Stato-Regioni del 24 aprile 2001, l'intesa alla proroga decennale della concessione "VILLAFORTUNA-TRECCATE" per la prosecuzione delle attività con gli impianti ed i pozzi esistenti;

VISTA la nota in data 4 novembre 2020 con la quale questa Direzione Generale ha sollecitato l'emanazione da parte della Regione Lombardia del proprio atto d'intesa alla proroga decennale della concessione "VILLAFORTUNA-TRECCATE", ai sensi dell'art. 3, comma 1, lettera b) Accordo Stato-Regioni del 24 aprile 2001;

VISTA la Deliberazione di Giunta Regionale n. 4487 del 29 marzo 2021, facente parte integrante del presente decreto, della Regione Lombardia con la quale è stata espressa, ai sensi dell'art. 3, comma 1, lettera b) dell'Accordo Stato-Regioni del 24 aprile 2001, l'intesa alla proroga decennale della concessione "VILLAFORTUNA-TRECCATE" ai fini della prosecuzione delle attività di coltivazione con gli impianti e i pozzi esistenti;

PRESO ATTO che la Società concessionaria ha eseguito i programmi di coltivazione approvati e ha adempiuto a tutti gli obblighi derivanti dalla concessione;

PRESO ATTO che il programma dei lavori proposto prevede il recupero delle riserve residue del giacimento di "Villafortuna-Treccate", attraverso gli impianti e i pozzi esistenti;

CONSIDERATO il perdurare dell'interesse minerario del campo di "Villafortuna-Treccate" ricadente nella concessione;

D E C R E T A:

Art. 1
(Proroga della concessioni)

1. Ai sensi del combinato disposto dell'articolo 29 della legge 21 luglio 1967, n. 613, dell'articolo 9, commi 3 e 8, della legge 9 gennaio 1991, n. 9, dell'articolo 13, comma 4, del decreto legislativo 25 novembre 1996, n. 625, e dell'articolo 11-ter, comma 4, della legge 11 febbraio 2019, n. 12, la concessione di coltivazione di idrocarburi liquidi e gassosi denominata "VILLAFORTUNA-TRECATE", sita in territorio delle province di Novara e Milano, di cui è titolare la Società ENI S.p.A. (c.f. n. 00484960588) con sede in Roma, Piazzale Enrico Mattei, 1 (C.a.p. 00144) ed uffici in San Donato Milanese (MI), Via Emilia, 1 (C.a.p. 20097) è prorogata a decorrere dal 1° gennaio 2017 e fino al 1° gennaio 2027.

Art. 2
(Riperimetrazione della concessione)

1. A decorrere dalla data del presente decreto l'area della concessione di coltivazione di idrocarburi liquidi e gassosi "VILLAFORTUNA-TRECATE" è ridotta da km² 142,41 (centoquarantaduevirgolaquarantuno) a km² 132,53 (cento trentaduevirgolaquarantatre);

2. La zona del terreno entro la quale la Società concessionaria effettuerà le attività, è delimitata, sul piano topografico alla scala 1:100.000 allegato al presente decreto, con linea continua di colore nero passante per i vertici, le cui coordinate geografiche, rilevate graficamente sul piano stesso, sono riportate nella tabella allegata al presente decreto.

Art. 3
(Programma lavori)

1. Il presente decreto autorizza la prosecuzione del normale esercizio della coltivazione senza variazione del programma dei lavori già approvato.

Art. 4
(Obblighi e prescrizioni)

1. La concessione è prorogata nel rispetto delle norme richiamate nel presente decreto e degli obblighi e prescrizioni stabiliti con il D.M. di conferimento nelle premesse citati;

2. La Società è tenuta a:

a) condurre le attività nel rispetto della normativa vigente ed, in particolare, delle norme di cui al decreto del Presidente della Repubblica 9 aprile 1959, n. 128, e successive modificazioni, al decreto legislativo 25 novembre 1996, n. 624, ed al decreto legislativo 9 aprile 2008, n. 81;

b) osservare, nel corso dello svolgimento delle attività, tutte le prescrizioni, indicazioni e condizioni riportate nelle delibere di Giunta Regionale n. 45-5009 del 8 maggio 2017 della Regione Piemonte e n. 4487 del 29 marzo 2021 della Regione Lombardia, che sono parte integrante del presente decreto;

c) osservare le eventuali ulteriori prescrizioni che potranno essere impartite dal Ministero della Transizione Ecologica – Direzione Generale per le Infrastrutture e la Sicurezza dei Sistemi Energetici e Geominerari (DGISSEG) – Sezione UNMIG di Bologna e dalle altre Amministrazioni interessate alla tutela di pubblici interessi, ivi comprese quelle disposte dai competenti Uffici delle Regioni territorialmente interessate;

d) dare comunicazione alla DGISSEG del rispetto di tutte le prescrizioni derivanti da nulla osta, pareri e atti di assenso comunque denominati acquisiti e dettate dalle amministrazioni competenti, cui attiene la rispettiva verifica di ottemperanza e i conseguenti controlli;

e) non apportare alcuna variazione al programma di lavoro approvato con il presente decreto senza la preventiva autorizzazione di questa Amministrazione d'intesa con le Regioni Piemonte e Lombardia, previa eventuale valutazione di compatibilità ambientale;

f) presentare alla DGISSEG, almeno due anni prima della fine vita produttiva prevista di ciascun pozzo, apposito programma di chiusura mineraria dei pozzi e provvedere in ordine alle relative autorizzazioni;

g) provvedere all'adeguata programmazione delle chiusure minerarie dei pozzi esistenti a fine vita produttiva dei pozzi stessi ed alla sistemazione delle aree ad attività lavorativa cessata;

h) provvedere, a seguito dell'avvenuta chiusura mineraria dei pozzi alla completa rimozione dei rispettivi impianti di produzione nonché al relativo ripristino ambientale, comprensivo della sistemazione finale delle aree di cantiere ad attività lavorativa cessata, subordinato ad intesa Stato-Regione, ai sensi dell'articolo 3, comma 2, lettera c) dell'Accordo procedimentale del 24 aprile 2001;

i) corrispondere allo Stato, alle Regioni ed ai Comuni interessati l'aliquota di prodotto, calcolata secondo le modalità di cui all'art. 19 del D.Lgs. n. 625/1996;

l) sollevare e rendere indenne l'Amministrazione da ogni azione che possa essere intentata da terzi in dipendenza dell'esecuzione dei lavori.

Art. 5
(Canoni)

1. Il concessionario è tenuto a corrispondere alla Agenzia del Demanio, Direzione Regionale Piemonte e allo Stato il canone demaniale ai sensi dell'articolo 11-ter della legge 11 febbraio 2019, n. 12.

Art. 6
(Pubblicazione e consegna)

1. Il presente decreto è pubblicato nel sito internet del Ministero e nel Bollettino Ufficiale degli Idrocarburi e delle Georisorse e consegnato alla Società concessionaria tramite l'Agenzia del Demanio, Direzione Regionale Piemonte.

Art. 7
(Ricorsi)

1. Avverso il presente provvedimento è ammesso ricorso giurisdizionale avanti al Tribunale Amministrativo Regionale Lazio, sede di Roma, secondo le modalità di cui al decreto legislativo 2 luglio 2010, n. 104, ovvero ricorso straordinario al Capo dello Stato, ai sensi del decreto del Presidente della Repubblica 24 novembre 1971, n. 1199, rispettivamente entro sessanta e centoventi giorni dalla data di pubblicazione nel Bollettino Ufficiale degli Idrocarburi e delle Georisorse del presente provvedimento.

Roma 20 aprile 2021

Il Direttore generale: ROMANO

Allegato al D.M. 20 aprile 2021 relativo alla concessione di coltivazione «VILLAFORTUNA-TRECATE».

- Coordinate geografiche dei vertici:

| <i>Vertici</i> | <i>Longitudine W Monte Mario</i> | <i>Latitudine N</i> |
|----------------|----------------------------------|---------------------|
| a | -3°44', | 45°32', |
| b | -3°38', | 45°32', |
| c | -3°38', | 45°31', |
| d | -3°36', | 45°31', |
| e | -3°36', | 45°29', |
| f | -3°37', | 45°29', |
| g | -3°37', | 45°27', |
| h | -3°38', | 45°27', |
| i | -3°38', | 45°26', |
| l | -3°46', | 45°26', |
| m | -3°46', | 45°28', |
| n | -3°47', | 45°28', |
| o | -3°47', | 45°31', |
| p | -3°44', | 45°31', |

- Riproduzione del piano topografico della concessione di coltivazione: tavola fuori testo n. 1

NUMERO DI PUBBLICAZIONE: 43

DECRETO MINISTERIALE 30 aprile 2021

Proroga della concessione di coltivazione «CAVIAGA» della società ENI S.p.A.

DIREZIONE GENERALE PER L'APPROVVIGIONAMENTO, L'EFFICIENZA E LA COMPETITIVITÀ ENERGETICA

VISTA la legge 11 gennaio 1957, n. 6, e successive modificazioni, recante "Ricerca e coltivazione degli idrocarburi liquidi e gassosi";

VISTA la legge 21 luglio 1967, n. 613, e successive modificazioni, recante "Ricerca e coltivazione degli idrocarburi liquidi e gassosi nel mare territoriale e nella piattaforma continentale e modificazioni alla legge 11 gennaio 1957, n. 6, sulla ricerca e coltivazione degli idrocarburi liquidi e gassosi";

VISTO il decreto del Presidente della Repubblica 24 novembre 1971, n. 1199, e successive modificazioni, recante "Semplificazione dei procedimenti in materia di ricorsi amministrativi";

VISTA la legge 7 agosto 1990, n. 241, recante "Nuove norme in materia di procedimento amministrativo e di diritto di accesso ai documenti amministrativi", e successive modificazioni;

VISTA la legge 9 gennaio 1991, n. 9, e successive modificazioni, recante "Norme per l'attuazione del nuovo Piano energetico nazionale: aspetti istituzionali, centrali idroelettriche ed elettrodotti, idrocarburi e geotermia, autoproduzione e disposizioni fiscali";

VISTO il regolamento di cui al decreto del Presidente della Repubblica 18 aprile 1994, n. 484, recante "Disciplina dei procedimenti di conferimento dei permessi di prospezione o ricerca e di concessione di coltivazione di idrocarburi in terraferma e in mare";

VISTO il decreto legislativo 25 novembre 1996, n. 624, recante "Attuazione della direttiva 92/91/CEE relativa alla sicurezza e salute dei lavoratori nelle industrie estrattive per trivellazione e della direttiva 92/104/CEE relativa alla sicurezza e salute dei lavoratori nelle industrie estrattive a cielo aperto o sotterranee";

VISTO il decreto legislativo 25 novembre 1996, n. 625 e successive modificazioni, recante "Attuazione della direttiva 94/22/CEE, relativa alle condizioni di rilascio e di esercizio delle autorizzazioni alla prospezione, ricerca e coltivazione di idrocarburi";

VISTO l'Accordo procedimentale (rep. n. 1247), sancito dalla Conferenza Stato-Regioni in data 24 aprile 2001 per l'acquisizione dell'intesa prevista dall'art. 29, comma 2, lettera l) del D. Lgs. n. 112 del 1998;

VISTA la legge 20 agosto 2004, n. 239, e successive modificazioni, recante "Riordino del settore energetico, nonché delega al governo per il riassetto delle disposizioni vigenti in materia di energia";

VISTO il decreto legislativo 3 aprile 2006 n. 152, e successive modificazioni, recante "Norme in materia ambientale";

VISTO il decreto legge 12 settembre 2014, n. 133, convertito, con modificazioni, dalla legge 11 novembre 2014, n. 164, e successive modificazioni, recante "Misure urgenti per l'apertura dei cantieri, la realizzazione delle opere pubbliche, la digitalizzazione del Paese, la semplificazione burocratica, l'emergenza del dissesto idrogeologico e per la ripresa delle attività produttive";

VISTO il decreto legge 12 settembre 2014, n. 133, convertito, con modificazioni, dalla legge 11 novembre 2014, n. 164, e successive modificazioni, recante "Misure urgenti per l'apertura dei cantieri, la realizzazione delle opere pubbliche, la digitalizzazione del Paese, la semplificazione burocratica, l'emergenza del dissesto idrogeologico e per la ripresa delle attività produttive";

VISTO il documento "Indirizzi e linee guida per il monitoraggio della sismicità, delle deformazioni del suolo e delle pressioni di poro nell'ambito delle attività antropiche" pubblicato dal Ministero dello sviluppo economico in data 24 novembre 2014;

VISTA la legge 28 dicembre 2015, n. 208, recante "Disposizioni per la formazione del bilancio annuale e pluriennale dello Stato" (legge di stabilità 2016);

VISTO il Decreto Ministeriale 7 dicembre 2016 e successive modificazioni recante "Disciplinare tipo per il rilascio e l'esercizio dei titoli minerari per la prospezione, ricerca e coltivazione di idrocarburi liquidi e gassosi in terraferma, nel mare territoriale e nella piattaforma continentale";

VISTA la legge 11 febbraio 2019, n. 12, di conversione del decreto-legge 14 dicembre 2018, n. 135, recante "Disposizioni urgenti in materia di sostegno e semplificazione per le imprese e per la pubblica amministrazione" e, in particolare, il comma 4 dell'articolo 11-ter che stabilisce che "nelle more dell'adozione del PITSAI [...] sono fatti salvi i seguenti procedimenti in corso o avviati successivamente alla data di entrata in vigore della legge di conversione del presente decreto, relativi a istanze di: a) proroga di vigenza delle concessioni di coltivazione di idrocarburi in essere";

VISTO il decreto del Presidente del Consiglio dei Ministri 19 giugno 2019, n. 93 - pubblicato nella Gazzetta Ufficiale n. 195 del 21 agosto 2019, recante "l'organizzazione del Ministero dello sviluppo economico, ai sensi dell'articolo 4-bis del decreto-legge 12 luglio 2018, n. 86, convertito, con modificazioni, dalla legge 9 agosto 2018, n. 97";

VISTO il decreto ministeriale 14 gennaio 2020, pubblicato nella Gazzetta Ufficiale n. 61 del 9 marzo 2020, recante "Individuazione degli uffici dirigenziali di livello non generale" del Ministero dello sviluppo economico;

VISTO il decreto legge 1° marzo 2021, n. 22, pubblicato nella Gazzetta Ufficiale n. 51 del 1° marzo 2021, recante "disposizioni urgenti in materia di riordino delle attribuzioni dei Ministeri";

VISTO il D.M. 20 ottobre 1997 con il quale è stata attribuita, a decorrere dall'1 gennaio 1997, alla Società ENI S.p.A. la concessione di coltivazione di idrocarburi liquidi e gassosi denominata "CAVIAGA", per l'estensione di km² 113,87 ricadente nel territorio delle province di Lodi e Cremona e per la durata di 5 anni;

VISTO il D.M. 21 ottobre 2003 con il quale la concessione è stata prorogata fino all'1 gennaio 2012;

VISTA l'istanza data 23 dicembre 2010, acquisita in atti in data 30 dicembre 2010 prot. 25370, con la quale la Società titolare ha chiesto la proroga di vigenza quinquennale della concessione in parola a decorrere dall'1 gennaio 2012 e fino all'1 gennaio 2017;

VISTA l'istanza data 10 dicembre 2014, acquisita in atti il 17 dicembre 2014 prot. n. 25587, con la quale la Società titolare ha chiesto l'ulteriore proroga di vigenza quinquennale della concessione in parola a decorrere a decorrere dall'1 gennaio 2017 e fino all'1 gennaio 2022;

VISTA la nota prot n. 0012853 in data 06/05/2016 con la quale è stata, da ultimo, richiesta e sollecitata alla Regione Lombardia l'intesa alla proroga di vigenza, fino all'1 gennaio 2022, della concessione "CAVIAGA", ai sensi dell'art. 3, comma 1, lettera b) Accordo Stato-Regioni del 24 aprile 2001;

VISTA la Deliberazione di Giunta Regionale n. XI / 3220 del 09 giugno 2020, facente parte integrante del presente decreto, della Regione Lombardia con la quale è stata espressa l'intesa alla proroga decennale della concessione "CAVIAGA" ai fini della prosecuzione delle attività di coltivazione, con gli impianti e i pozzi esistenti e nel rispetto delle prescrizioni e condizioni riportate nel paragrafo 7 "Conclusioni - quadro prescrittivo" della "Relazione istruttoria" - Allegato A, parte integrante della delibera medesima;

CONSIDERATO che la Società dichiara di aver provveduto al controllo e monitoraggio di fenomeni di dispersione di gas in superficie per incidenti intervenuti nel passato durante la perforazione di pozzi, in ottemperanza a quanto prescritto dal decreto del Prefetto di Lodi n. 863/GAB/20.2 del 05/08/1996;

PRESO ATTO che la Regione Lombardia ha confermato che la Società istante ha trasmesso alla stessa Regione, nelle due date del 20/10/2016 e del 06/12/2018, la documentazione tecnica-progettuale relativa all'istanza di proroga, con successivo invio il 21/06/2019 della relazione "Campo di Caviaga - Campagna di monitoraggio con piattaforma Daedalus - Anno 2018" del 07/06/2019, redatta in ottemperanza a quanto prescritto dal citato decreto del Prefetto di Lodi n. 863/GAB/20.2 del 05/08/1996;

VISTA la nota in data 26 aprile 2021 prot. 12634 della Direzione Generale per le Infrastrutture e la Sicurezza dei Sistemi Energetici e Geominerari con la quale è stato espresso parere favorevole all'accoglimento dell'istanza di proroga subordinatamente al rispetto di specifiche prescrizioni;

PRESO ATTO che la Società concessionaria ha eseguito i programmi di coltivazione approvati e ha adempiuto agli obblighi derivanti dalla concessione;

PRESO ATTO che il programma dei lavori proposto prevede il recupero delle riserve residue del giacimento di "Caviaga", attraverso gli impianti e i pozzi esistenti;

CONSIDERATO il perdurare dell'interesse minerario del campo di "Caviaga" ricadente nella concessione;

D E C R E T A:

Art. 1 (Proroga della concessione)

1. Ai sensi del combinato disposto dell'articolo 29 della legge 21 luglio 1967, n. 613, dell'articolo 9, commi 3 e 8, della legge 9 gennaio 1991, n. 9, dell'articolo 13, comma 4, del decreto legislativo 25 novembre 1996, n. 625, e dell'articolo 11-ter, comma 4, della legge 11 febbraio 2019, n. 12, la concessione di coltivazione di idrocarburi liquidi e gassosi denominata "CAVIAGA", sita in territorio della province di Lodi e Cremona di cui è titolare la Società ENI S.p.A. (c.f. n. 00484960588) con sede in Roma, Piazzale Enrico Mattei, 1 (C.a.p. 00144) ed uffici in San Donato Milanese (MI), Via Emilia, 1 (C.a.p. 20097), è prorogata a decorrere dal 1° gennaio 2012 e fino al 1° gennaio 2022.

2. L'area della concessione è confermata in km² 113,87.

Art.2 (Programma lavori)

1. Il presente decreto autorizza la prosecuzione del normale esercizio della coltivazione senza variazione del programma dei lavori già approvato.

Art. 3 (Obblighi e prescrizioni)

1. La concessione è prorogata nel rispetto delle norme richiamate nel presente decreto e degli obblighi e prescrizioni stabiliti con il D.M. di conferimento e proroga nelle premesse citati.

2. La Società è anche tenuta a:

a) condurre le attività nel rispetto della normativa vigente ed, in particolare, delle norme di cui al decreto del Presidente della Repubblica 9 aprile 1959, n. 128, e successive modificazioni, al decreto legislativo 25 novembre 1996, n. 624, ed al decreto legislativo 9 aprile 2008, n. 81;

b) osservare, nel corso dello svolgimento delle attività, tutte le prescrizioni, indicazioni e condizioni riportate nella delibera di Giunta Regionale n. XI/3220 del 09 giugno 2020 della Regione Lombardia e consistenti in:

- attivare i necessari contatti con Arpa Lombardia per un'analisi congiunta dei risultati allo stato ottenuti con l'attuale monitoraggio, al fine di individuare le possibili azioni per l'ottimizzazione del piano di controllo dell'area interessata da fenomeno dispersione di gas, nonché le modalità finalizzate all'individuazione diretta di emissioni di idrocarburi dal terreno;
- comunicare agli Enti preposti le risultanze delle valutazioni e/o verifiche da effettuarsi secondo le indicazioni di cui al precedente punto;

c) osservare le eventuali ulteriori prescrizioni che potranno essere impartite dal Ministero della Transizione Ecologica – Direzione Generale per le Infrastrutture e la Sicurezza dei Sistemi Energetici e Geominerari (DGISSEG)– Sezione UNMIG di Bologna e dalle altre Amministrazioni interessate alla tutela di pubblici interessi ivi comprese quelle disposte dai competenti Uffici della Regioni territorialmente interessate;

d) dare comunicazione alla DGISSEG del rispetto di tutte le prescrizioni derivanti da nulla osta, pareri e atti di assenso comunque denominati acquisiti e dettate dalle amministrazioni competenti, cui attiene la rispettiva verifica di ottemperanza e i conseguenti controlli;

e) non apportare alcuna variazione al programma di lavoro approvato con il presente decreto senza la preventiva autorizzazione di questa Amministrazione d'intesa con la Regione Lombardia, previa eventuale valutazione di compatibilità ambientale;

f) presentare alla DGISSEG almeno due anni prima della fine vita produttiva prevista per il campo, apposito programma di chiusura mineraria di ciascun pozzo non più produttivo entro un anno dalla sua messa fuori produzione, senza attendere la futura scadenza della concessione, nel caso in cui il giacimento dovesse esaurirsi prima del termine del periodo della proroga stessa; e provvedere in ordine alle relative autorizzazioni;

g) provvedere a presentare, entro sei mesi, alla DGISSEG - Sezione UNMIG di Bologna per i pozzi non più produttivi, esclusi quelli di sfiato, il relativo cronoprogramma di chiusura e ripristino ambientale, da sottoporre ad approvazione della stessa Sezione;

h) provvedere, a seguito dell'avvenuta chiusura mineraria dei pozzi alla completa rimozione dei rispettivi impianti di produzione nonché al relativo ripristino ambientale, comprensivo della sistemazione finale delle aree di cantiere ad attività lavorativa cessata, subordinato ad intesa Stato-Regione, ai sensi dell'articolo 3, comma 2, lettera c) dell'Accordo procedimentale del 24 aprile 2001;

i) corrispondere allo Stato, alla Regione ed ai Comuni interessati l'aliquota di prodotto, calcolata secondo le modalità di cui all'art. 19 del D.Lgs. n. 625/1996;

l) corrispondere il canone demaniale ai sensi dell'articolo 11-ter della legge 11 febbraio 2019, n. 12;

m) sollevare e rendere indenne l'Amministrazione da ogni azione che possa essere intentata da terzi in dipendenza dell'esecuzione dei lavori.

3. La Società concessionaria è tenuta a dare formale conferma dell'avvenuto adempimento a ciascuna delle prescrizioni richiamate al presente articolo, ivi comprese le prescrizioni indicate nella Giunta Regionale n. XI/ 3220 del 09 giugno 2020 della Regione Lombardia cui è, comunque, demandata la relativa verifica di ottemperanza.

Art. 4

(Pubblicazione e consegna)

1. Il presente decreto è pubblicato nel sito internet del Ministero e nel Bollettino Ufficiale degli Idrocarburi e delle Georisorse e consegnato alla Società concessionaria tramite l'Agenzia del Demanio, Direzione Regionale Lombardia.

Art. 5

(Ricorsi)

1. Avverso il presente provvedimento è ammesso ricorso giurisdizionale avanti al Tribunale Amministrativo Regionale Lazio, sede di Roma, secondo le modalità di cui al decreto legislativo 2 luglio 2010, n. 104, ovvero ricorso straordinario al Capo dello Stato, ai sensi del decreto del Presidente della Repubblica 24 novembre 1971, n. 1199, rispettivamente entro sessanta e centoventi giorni dalla data di pubblicazione nel Bollettino Ufficiale degli Idrocarburi e delle Georisorse del presente provvedimento.

Roma 30 aprile 2021

Il Direttore generale: ROMANO

ATTIVITÀ DI RICERCA E COLTIVAZIONE DI IDROCARBURI IN MARE

PERMESSI DI RICERCA

DECRETI RELATIVI ALLA VIGENZA

NUMERO DI PUBBLICAZIONE: 44

DECRETO MINISTERIALE 26 aprile 2021

Accettazione della rinuncia del permesso di ricerca «A.R81.FR» della società ENI S.p.A. (r.u.)

DIREZIONE GENERALE PER L'APPROVVIGIONAMENTO, L'EFFICIENZA E LA COMPETITIVITÀ ENERGETICA

VISTA la legge 11 gennaio 1957, n. 6 e successive modificazioni, recante "Ricerca e coltivazione degli idrocarburi liquidi e gassosi";

VISTA la legge 21 luglio 1967, n. 613 e successive modificazioni, recante "Ricerca e coltivazione degli idrocarburi liquidi e gassosi nel mare territoriale e nella piattaforma continentale e modificazioni alla legge 11 gennaio 1957, n. 6 sulla ricerca e coltivazione degli idrocarburi liquidi e gassosi";

VISTA la legge 9 gennaio 1991, n. 9 e successive modificazioni, recante "Norme per l'attuazione del nuovo Piano energetico nazionale: aspetti istituzionali, centrali idroelettriche ed elettrodotti, idrocarburi e geotermia, autoproduzione e disposizioni fiscali";

VISTO il decreto del Presidente della Repubblica 18 aprile 1994, n. 484, recante "Disciplina dei procedimenti di conferimento dei permessi di prospezione o ricerca e di concessione di coltivazione di idrocarburi in terraferma e in mare";

VISTO il decreto legislativo 25 novembre 1996, n. 624, e successive modificazioni, recante "Attuazione della direttiva 92/91/CEE relativa alla sicurezza e salute dei lavoratori nelle industrie estrattive per trivellazione e della direttiva 92/104/CEE relativa alla sicurezza e salute dei lavoratori nelle industrie estrattive a cielo aperto e sotterranee";

VISTO il decreto legislativo 25 novembre 1996, n. 625, e successive modificazioni, recante "Attuazione della direttiva 94/22/CEE, relativa alle condizioni di rilascio e di esercizio delle autorizzazioni alla prospezione, ricerca e coltivazione di idrocarburi";

VISTA la legge 20 agosto 2004, n. 239, e successive modificazioni, recante "Riordino del settore energetico, nonché delega al governo per il riassetto delle disposizioni vigenti in materia di energia";

VISTO il decreto legislativo 3 aprile 2006 n. 152, e successive modificazioni, recante "Norme in materia ambientale";

VISTA la legge 28 dicembre 2015, n. 208, recante "Disposizioni per la formazione del bilancio annuale e pluriennale dello Stato" (legge di stabilità 2016);

VISTO il Decreto Ministeriale 7 dicembre 2016 e successive modificazioni recante "Disciplinare tipo per il rilascio e l'esercizio dei titoli minerari per la prospezione, ricerca e coltivazione di idrocarburi liquidi e gassosi in terraferma, nel mare territoriale e nella piattaforma continentale";

VISTA la legge 11 febbraio 2019, n. 12, di conversione del decreto-legge 14 dicembre 2018, n. 135, recante "Disposizioni urgenti in materia di sostegno e semplificazione per le imprese e per la pubblica amministrazione";

VISTO il decreto del Presidente del Consiglio dei Ministri 19 giugno 2019, n. 93- pubblicato nella Gazzetta Ufficiale n. 195 del 21 agosto 2019, recante "l'organizzazione del Ministero dello sviluppo economico, ai sensi dell'articolo 4-bis del decreto-legge 12 luglio 2018, n. 86, convertito, con modificazioni, dalla legge 9 agosto 2018, n. 97";

VISTO il decreto ministeriale 14 gennaio 2020, pubblicato nella Gazzetta Ufficiale n. 61 del 9 marzo 2020, recante "Individuazione degli uffici dirigenziali di livello non generale" del Ministero dello sviluppo economico;

VISTO il decreto legge 1° marzo 2021, pubblicato nella Gazzetta Ufficiale n. 51 del 1° marzo 2021, recante "Disposizioni urgenti in materia di riordino delle attribuzioni dei Ministeri";

VISTO il decreto ministeriale 11 settembre 1990 con il quale è stato conferito per la durata di anni sei, il permesso di ricerca di idrocarburi liquidi e gassosi denominato "A.R81.FR" alla Società FIAT RIMI S.p.A. dell'estensione di km² 101,76 ubicato nel mare Adriatico nell'ambito della Zona "A";

VISTO il decreto ministeriale 21 ottobre 1996 con il quale il permesso è stato prorogato per tre anni a decorrere dall'11 settembre 1996;

CONSIDERATO che il permesso "A.R81.FR" ricade nell'ambito della zona in cui per gli effetti di cui all'articolo 4 della legge 9 gennaio 1991, n. 9, come modificata dall'articolo 26 della legge 31 luglio 2002, n. 179, è stato determinato il divieto di prospezione, ricerca e coltivazione di idrocarburi (cosiddetto ALTO ADRIATICO);

VISTO il decreto ministeriale 25 febbraio 1999 con il quale il decorso temporale del permesso "A.R81.FR" è stato sospeso dall'11 settembre 1996 sino all'espletamento delle verifiche ambientali connesse all'eventuale realizzazione del progetto di sviluppo e coltivazione "Alto Adriatico";

VISTI i decreti ministeriali 21 settembre 1992, 14 giugno 1996, 13 febbraio 1998, 5 aprile 2002, 30 giugno 2005, 16 aprile 2008, 23 febbraio 2015 con i quali la titolarità del permesso di ricerca è stata trasferita ed intestata, in ultimo, alle Società ENI S.p.A e Rockhopper Italia, con quote rispettivamente dell'85% e del 15%, rappresentate dalla prima;

VISTA l'istanza in data 23 febbraio 2021, acquisita in data 25 febbraio 2021 prot. n. 5940 con la quale le Società contitolari hanno presentato istanza di rinuncia al permesso in parola;

VISTA la nota pervenuta in data 19 aprile 2021 prot. n. 11980 con la quale la Direzione Generale per le Infrastrutture e la Sicurezza dei Sistemi Energetici e Geominerari (DGISSEG), ha espresso parere favorevole all'accoglimento dell'istanza di rinuncia del permesso "A.R81.FR";

CONSIDERATO che nell'area del permesso non insistono pozzi da chiudere minerariamente né strutture da rimuovere;

RITENUTO di poter procedere all'accettazione della rinuncia definitiva del permesso "A.R81.FR";

D E C R E T A

Art. 1

(Accettazione rinuncia permesso)

1. Ai sensi dell'articolo 24 della legge del 21 luglio 1967, n. 613, è accettata, a decorrere dalla data del presente decreto, la rinuncia delle Società ENI S.p.A. (c.f. n. 00484960588) con sede legale in Roma, Piazzale E. Mattei, 1 (C.a.p. 00144), Direzione ed uffici in San Donato Milanese, Via Emilia, 1 (C.a.p. 20097) e ROCKHOPPER ITALIA S.p.A. (c.f. n. 08344911006) con sede in Roma, Via Abruzzi, 3 (C.a.p. 00187) al permesso di ricerca di idrocarburi liquidi e gassosi convenzionalmente denominato "A.R81.FR" dell'estensione di km² 101,76, ubicato nel mare adriatico nell'ambito della Zona "A".

2. Il titolo è dichiarato cessato per rinuncia delle titolari.

Art. 2

(Obblighi)

1. L'operatore è tenuto a trasmettere alla Direzione Generale per le Infrastrutture e la Sicurezza dei Sistemi Energetici e Geominerari (DGISSEG) – Div. VII la relazione finale sulle conoscenze geominerarie ottenute nell'area del titolo, corredata delle linee sismiche maggiormente significative, dell'elenco dei dati geofisici e di perforazione acquisiti, con l'indicazione delle date di acquisizione e del costo sostenuto.

Art. 3

(Pubblicazione e consegna)

1. Il presente decreto è pubblicato nel sito internet del Ministero e nel Bollettino Ufficiale degli Idrocarburi e delle Georisorse e consegnato alla Società ENI S.p.A. tramite l'Agenzia del Demanio - Direzione Regionale Veneto.

Art. 4

(Ricorsi)

1. Avverso il presente provvedimento è ammesso ricorso giurisdizionale avanti al Tribunale Amministrativo Regionale Lazio, sede di Roma, secondo le modalità di cui al decreto legislativo 2 luglio 2010, n. 104, ovvero ricorso Straordinario al Capo dello Stato, ai sensi del Decreto del Presidente della Repubblica 25 novembre 1971, n. 1199, rispettivamente entro 60 e 120 giorni dalla data della pubblicazione sul Bollettino Ufficiale degli Idrocarburi e delle Georisorse del presente provvedimento.

Roma 26 aprile 2021

Il Direttore generale: ROMANO

CONCESSIONI DI COLTIVAZIONE

ISTANZE RELATIVE AL PROGRAMMA LAVORI

NUMERO DI PUBBLICAZIONE: 45

Istanza di variazione del programma dei lavori della concessione di coltivazione «B.C11.AS» presentata dalla Società ENERGEAN ITALY S.p.a.
(estratto).

Con istanza pervenuta al Ministero della transizione ecologica il 15 aprile 2021, prot. n. 11578, la Società ENERGEAN ITALY S.p.A., contitolare della concessione di coltivazione ubicata nel mare Adriatico, zona marina "B", convenzionalmente denominata «B.C11.AS» (v. Elenco delle concessioni di coltivazione, n. 979 di riferimento) ha chiesto la variazione del programma dei lavori della concessione stessa.

ISTANZE DI RINUNCIA PARZIALE

NUMERO DI PUBBLICAZIONE: 46

Istanza di rinuncia parziale dell'area della concessione di coltivazione «A.C18.AG» della Società ENI S.p.A.
(estratto)

Con istanza pervenuta al Ministero della transizione ecologica il 15 aprile 2021, prot. n. 12578 la Società ENI S.p.A., unica titolare della concessione di coltivazione ubicata in Mare Adriatico, Zona A, convenzionalmente denominata «A.C18.AG» (v. Elenco delle concessioni di coltivazione n. 1001 di riferimento), ha chiesto la rinuncia parziale dell'area della concessione stessa.

Estensione dell'area della concessione: 39,34 km²

Estensione dell'area ridotta richiesta: 27,1 km²

Nuova ubicazione e delimitazione della concessione di coltivazione:

- Zona marina: Zona A;

- Coordinate geografiche dei vertici:

| <i>Vertici</i> | <i>Longitudine E Greenwich</i> | <i>Latitudine N</i> |
|----------------|--------------------------------|---------------------|
| a | 13°03' | 44°17' |
| b | 13°05' | 44°17' |
| c | 13°05' | 44°16' |
| d | 13°06' | 44°16' |
| e | 13°06' | 44°13' |
| f | 13°03' | 44°13' |

- Riproduzione del piano topografico della concessione di coltivazione: tavola fuori testo n. 2

NUMERO DI PUBBLICAZIONE: 47

Istanza di rinuncia parziale dell'area della concessione di coltivazione «A.C27.EA» della Società ENI S.p.A.
(estratto)

Con istanza pervenuta al Ministero della transizione ecologica il 15 aprile 2021, prot. n. 12577 la Società ENI S.p.A., unica titolare della concessione di coltivazione ubicata in Mare Adriatico, Zona A, convenzionalmente denominata «A.C27.EA» (v. Elenco delle concessioni di coltivazione n. 1014 di riferimento), ha chiesto la rinuncia parziale dell'area della concessione stessa.

Estensione dell'area della concessione: 110,00 km²

Estensione dell'area ridotta richiesta: 60,1 km²

Nuova ubicazione e delimitazione della concessione di coltivazione:

- Zona marina: Zona A;

- Coordinate geografiche dei vertici:

| <i>Vertici</i> | <i>Longitudine E Greenwich</i> | <i>Latitudine N</i> |
|----------------|---|---------------------|
| a | 12°20' | 44°27' |
| b | 12°22' | 44°27' |
| c | 12°22' | 44°26' |
| d | 12°24' | 44°26' |
| e | 12°24' | 44°25' |
| f | 12°25' | 44°25' |
| g | 12°25' | 44°23' |
| h | 12°24' | 44°23' |
| i | 12°24' | 44°22' |
| l | Intersezione tra il parallelo 44°22' e la linea di costa di bassa marea | |
| m | Intersezione tra il parallelo 44°23' e la linea di costa di bassa marea | |
| n | 12°18' | 44°23' |
| o | 12°18' | 44°25' |
| p | 12°20' | 44°26' |

- Dal vertice "l" al vertice "m" la linea di delimitazione della concessione è rappresentata dalla linea di costa di bassa marea.
- Riproduzione del piano topografico della concessione di coltivazione: tavola fuori testo n. 3

NUMERO DI PUBBLICAZIONE: 48

Istanza di rinuncia parziale dell'area della concessione di coltivazione «A.C30.EA» della Società ENI S.p.A.
(estratto)

Con istanza pervenuta al Ministero della transizione ecologica il 15 aprile 2021, prot. n. 12573 la Società ENI S.p.A., unica titolare della concessione di coltivazione ubicata in Mare Adriatico, Zona A, convenzionalmente denominata «A.C30.EA» (v. Elenco delle concessioni di coltivazione n. 1017 di riferimento), ha chiesto la rinuncia parziale dell'area della concessione stessa.

Estensione dell'area della concessione: 114,37 km²

Estensione dell'area ridotta richiesta: 52,7 km²

Nuova ubicazione e delimitazione della concessione di coltivazione:

- Zona marina: Zona A;

- Coordinate geografiche dei vertici:

| <i>Vertici</i> | <i>Longitudine E Greenwich</i> | <i>Latitudine N</i> |
|----------------|---|---------------------|
| a | 12°25' | 44°25' |
| b | Intersezione tra il parallelo 44°25' ed il limite della ex Zona Eni | |
| c | Intersezione tra il parallelo 44°24' ed il limite della ex Zona Eni | |
| d | 12°30' | 44°24' |
| e | 12°30' | 44°22' |
| f | 12°31' | 44°22' |
| g | 12°31' | 44°21' |
| h | Intersezione tra il parallelo 44°21' ed il limite della ex Zona Eni | |
| i | Intersezione tra il parallelo 44°19' ed il limite della ex Zona Eni | |
| l | 12°30' | 44°19' |
| m | 12°30' | 44°20' |
| n | 12°29' | 44°20' |
| o | 12°29' | 44°21' |
| p | 12°28' | 44°21' |
| q | 12°28' | 44°22' |
| r | 12°27' | 44°22' |
| s | 12°27' | 44°23' |
| t | 12°25' | 44°23' |

- Dal vertice "b" al vertice "c" e dal vertice "h" al vertice "i" la linea di delimitazione della concessione è rappresentata dalla linea di delimitazione della ex Zona Eni.
- Riproduzione del piano topografico della concessione di coltivazione: tavola fuori testo n. 4

NUMERO DI PUBBLICAZIONE: 49

Istanza di rinuncia parziale dell'area della concessione di coltivazione «A.C32.AG» della Società ENI S.p.A.
(estratto)

Con istanza pervenuta al Ministero della transizione ecologica il 15 aprile 2021, prot. n. 12572 la Società ENI S.p.A., unica titolare della concessione di coltivazione ubicata in Mare Adriatico, Zona A, convenzionalmente denominata «A.C32.AG» (v. Elenco delle concessioni di coltivazione n. 1019 di riferimento), ha chiesto la rinuncia parziale dell'area della concessione stessa.

Estensione dell'area della concessione: 190,04 km²

Estensione dell'area ridotta richiesta: 84,0 km²

Nuova ubicazione e delimitazione della concessione di coltivazione:

- Zona marina: Zona A;

- Coordinate geografiche dei vertici:

| <i>Vertici</i> | <i>Longitudine E Greenwich</i> | <i>Latitudine N</i> |
|----------------|--------------------------------|---------------------|
| a | 13°06' | 44°17' |
| b | 13°09' | 44°17' |
| c | 13°09' | 44°14' |
| d | 13°12' | 44°14' |
| e | 13°12' | 44°11' |
| f | 13°08' | 44°11' |
| g | 13°08' | 44°09' |
| h | 13°05' | 44°09' |
| i | 13°05' | 44°12' |
| l | 13°06' | 44°12' |

- Riproduzione del piano topografico della concessione di coltivazione: tavola fuori testo n. 5

NUMERO DI PUBBLICAZIONE: 50

Istanza di rinuncia parziale dell'area della concessione di coltivazione «A.C34.AG» della Società ENI S.p.A.
(estratto)

Con istanza pervenuta al Ministero della transizione ecologica il 15 aprile 2021, prot. n. 12575 la Società ENI S.p.A., unica titolare della concessione di coltivazione ubicata in Mare Adriatico, Zona A, convenzionalmente denominata «A.C34.AG» (v. Elenco delle concessioni di coltivazione n. 1022 di riferimento), ha chiesto la rinuncia parziale dell'area della concessione stessa.

Estensione dell'area della concessione: 147,30 km²

Estensione dell'area ridotta richiesta: 115,4 km²

Nuova ubicazione e delimitazione della concessione di coltivazione:

- Zona marina: Zona A;

- Coordinate geografiche dei vertici:

| <i>Vertici</i> | <i>Longitudine E Greenwich</i> | <i>Latitudine N</i> |
|----------------|--------------------------------|---------------------|
| a | 12°55' | 44°36' |
| b | 12°56' | 44°36' |
| c | 12°56' | 44°35' |
| d | 12°57' | 44°35' |
| e | 12°57' | 44°34' |
| f | 12°58' | 44°34' |
| g | 12°58' | 44°33' |
| h | 12°59' | 44°33' |
| i | 12°59' | 44°32' |
| l | 13°01' | 44°32' |
| m | 13°01' | 44°31' |

| | | |
|----|--------|--------|
| n | 13°02' | 44°31' |
| o | 13°02' | 44°30' |
| p | 13°03' | 44°30' |
| q | 13°03' | 44°29' |
| r | 13°04' | 44°29' |
| s | 13°04' | 44°27' |
| t | 13°03' | 44°27' |
| u | 13°03' | 44°25' |
| v | 15°58' | 44°25' |
| z | 12°58' | 44°30' |
| a' | 12°57' | 44°30' |
| b' | 12°57' | 44°31' |
| c' | 12°56' | 44°31' |
| d' | 12°56' | 44°32' |
| e' | 12°55' | 44°32' |

- Riproduzione del piano topografico della concessione di coltivazione: tavola fuori testo n. 6

NUMERO DI PUBBLICAZIONE: 51

Istanza di rinuncia parziale dell'area della concessione di coltivazione «B.C23.AG» della Società ENI S.p.A.
(estratto)

Con istanza pervenuta al Ministero della transizione ecologica il 15 aprile 2021, prot. n. 12569 la Società ENI S.p.A., unica titolare della concessione di coltivazione ubicata in Mare Adriatico, Zona A, convenzionalmente denominata «B.C23.AG» (v. Elenco delle concessioni di coltivazione n. 1025 di riferimento), ha chiesto la rinuncia parziale dell'area della concessione stessa.

Estensione dell'area della concessione: 27,31 km²
Estensione dell'area ridotta richiesta: 9,9 km²

Nuova ubicazione e delimitazione della concessione di coltivazione:

- Zona marina: Zona B;

- Coordinate geografiche dei vertici:

| <i>Vertici</i> | <i>Longitudine E Greenwich</i> | <i>Latitudine N</i> |
|----------------|--------------------------------|---------------------|
| a | 14°12' | 43°46' |
| b | 14°14' | 43°46' |
| c | 14°14' | 43°44' |
| d | 14°12' | 43°44' |

- Riproduzione del piano topografico della concessione di coltivazione: tavola fuori testo n. 7

DECRETI RELATIVI ALLA VIGENZA

NUMERO DI PUBBLICAZIONE: 52

DECRETO MINISTERIALE 8 aprile 2021

Proroga quinquennale e ripermimetrazione della concessione di coltivazione «B.C9.AS» della società ENI S.p.A. (r.u.)

DIREZIONE GENERALE PER L'APPROVVIGIONAMENTO, L'EFFICIENZA E LA COMPETITIVITÀ ENERGETICA

VISTA la legge 11 gennaio 1957, n. 6, e successive modificazioni, recante "Ricerca e coltivazione degli idrocarburi liquidi e gassosi";

VISTA la legge 21 luglio 1967, n. 613, e successive modificazioni, recante "Ricerca e coltivazione degli idrocarburi liquidi e gassosi nel mare territoriale e nella piattaforma continentale e modificazioni alla legge 11 gennaio 1957, n. 6, sulla ricerca e coltivazione degli idrocarburi liquidi e gassosi";

VISTO il decreto del Presidente della Repubblica 24 novembre 1971, n. 1199, e successive modificazioni, recante "Semplificazione dei procedimenti in materia di ricorsi amministrativi";

VISTO il decreto del Presidente della Repubblica 24 maggio 1979, n. 886, e successive modificazioni, recante "Integrazione ed adeguamento delle norme di polizia delle miniere e delle cave, contenute nel decreto del Presidente della Repubblica 9 aprile 1959, n. 128, al fine di regolare le attività di prospezione, di ricerca e di coltivazione degli idrocarburi nel mare territoriale e nella piattaforma continentale";

VISTA la legge 7 agosto 1990, n. 241, recante "Nuove norme in materia di procedimento amministrativo e di diritto di accesso ai documenti amministrativi", e successive modificazioni;

VISTA la legge 9 gennaio 1991, n. 9, e successive modificazioni, recante "Norme per l'attuazione del nuovo Piano energetico nazionale: aspetti istituzionali, centrali idroelettriche ed elettrodotti, idrocarburi e geotermia, autoproduzione e disposizioni fiscali";

VISTO il regolamento di cui al decreto del Presidente della Repubblica 18 aprile 1994, n. 484, recante "Disciplina dei procedimenti di conferimento dei permessi di prospezione o ricerca e di concessione di coltivazione di idrocarburi in terraferma e in mare";

VISTO il decreto legislativo 25 novembre 1996, n. 624, recante "Attuazione della direttiva 92/91/CEE relativa alla sicurezza e salute dei lavoratori nelle industrie estrattive per trivellazione e della direttiva 92/104/CEE relativa alla sicurezza e salute dei lavoratori nelle industrie estrattive a cielo aperto o sotterranee";

VISTO il decreto legislativo 25 novembre 1996, n. 625 e successive modificazioni, recante "Attuazione della direttiva 94/22/CEE, relativa alle condizioni di rilascio e di esercizio delle autorizzazioni alla prospezione, ricerca e coltivazione di idrocarburi";

VISTA la legge 20 agosto 2004, n. 239, e successive modificazioni, recante "Riordino del settore energetico, nonché delega al governo per il riassetto delle disposizioni vigenti in materia di energia";

VISTO il decreto legislativo 3 aprile 2006 n. 152, e successive modificazioni, recante "Norme in materia ambientale";

VISTO il decreto legislativo 18 agosto 2015, n. 145, recante "Attuazione della direttiva 2013/30/UE sulla sicurezza delle operazioni in mare nel settore degli idrocarburi e che modifica la direttiva 2004/35/CE";

VISTA la legge 28 dicembre 2015, n. 208 recante "Disposizioni per la formazione del bilancio annuale e pluriennale dello Stato (legge di stabilità 2016)" e, in particolare, il comma 239 dell'articolo 1 che modifica il secondo e terzo periodo dell'articolo 6, comma 17 del decreto legislativo 3 aprile 2006, n. 152, stabilendo che «I titoli abilitativi già rilasciati sono fatti salvi per la durata di vita utile del giacimento, nel rispetto degli standard di sicurezza e di salvaguardia ambientale»;

VISTA la legge 11 febbraio 2019, n. 12, di conversione del decreto-legge 14 dicembre 2018, n. 135, recante "Disposizioni urgenti in materia di sostegno e semplificazione per le imprese e per la pubblica amministrazione" e, in particolare, il comma 4 dell'articolo 11-ter che stabilisce che «nelle more dell'adozione del PITSAI [...] sono fatti salvi i seguenti procedimenti in corso o avviati successivamente alla data di entrata in vigore della legge di conversione del presente decreto, relativi a istanze di: a) proroga di vigenza delle concessioni di coltivazione di idrocarburi in essere»;

VISTO il decreto del Presidente del Consiglio dei Ministri 19 giugno 2019, n. 93, pubblicato nella Gazzetta Ufficiale n. 195 del 21 agosto 2019, recante "Regolamento concernente l'organizzazione del Ministero dello sviluppo economico, ai sensi dell'articolo 4-bis del decreto-legge 12 luglio 2018, n. 86, convertito, con modificazioni, dalla legge 9 agosto 2018, n. 97";

VISTO il decreto del Ministro dello sviluppo economico 14 gennaio 2020, pubblicato nella Gazzetta Ufficiale n. 61 del 9 marzo 2020, recante "Individuazione degli uffici dirigenziali di livello non generale";

VISTO il decreto legge 1 marzo 2021, n. 22, pubblicato nella Gazzetta Ufficiale n. 51 del 1 marzo 2021, recante "Disposizioni urgenti in materia di riordino delle attribuzioni dei Ministeri";

VISTO il decreto interministeriale 20 novembre 1978 con il quale è stata accordata alle Società AGIP S.p.A. e Deutsche Shell Aktiengesellschaft, per la durata di anni trenta, la concessione di coltivazione di idrocarburi liquidi e gassosi "B.C9.AS", ubicata nel mare Adriatico nell'ambito della Zona "B";

VISTI i decreti ministeriali 6 ottobre 1992, 2 settembre 1993, 13 febbraio 1998, 12 febbraio 2004, 9 febbraio 2010, 21 novembre 2016, 8 gennaio 2018 e 19 marzo 2021 con il quale la titolarità della concessione è stata modificata e da ultimo intestata alle Società ENI S.p.A. (r.u.) ed ENERGEAN ITALY S.p.A.;

VISTO il decreto ministeriale 10 giugno 2008 con il quale la concessione è stata prorogata per dieci anni con scadenza al 20 novembre 2018;

VISTA l'istanza prot. 8946 del 29 marzo 2016, con la quale la titolare ha chiesto la proroga quinquennale della citata concessione di coltivazione;

VISTA la nota della Direzione Generale per le Infrastrutture e la Sicurezza dei Sistemi Energetici e Geominerari (DGISSEG), prot. n. 0006293 del 1 marzo 2021, con la quale è stato espresso parere favorevole all'accoglimento dell'istanza di proroga a decorrere dal 21 novembre 2018 sino al 20 novembre 2023 con riduzione della superficie dagli attuali km² 262,86 a km² 37,9;

VISTO il verbale sottoscritto in data 4 maggio 2020, prot. 9763 dell'11 maggio 2020, tra rappresentanti della DGISSEG e della Società ENI con il quale è stato dato atto di ridurre l'area della concessione in parola, in conformità al disposto di cui all'articolo 9, comma 3, della legge 9 gennaio 1991, n. 9, da km² 262,86 a km² 37,9;

PRESO ATTO che la Società concessionaria ha eseguito i programmi di coltivazione approvati e ha adempiuto a tutti gli obblighi derivanti dalla concessione originaria e dalle successive proroghe;

PRESO ATTO che il programma lavori proposto prevede la prosecuzione delle attività di produzione attraverso i pozzi esistenti nonché attività di monitoraggio, manutenzione ed interventi di ottimizzazione al fine di garantire la massimizzazione del recupero delle riserve del campo "Squalo" ricadente nella concessione;

PRESO ATTO che il giacimento in coltivazione "Squalo" nell'ambito della citata concessione di coltivazione ha una vita residua superiore alla durata del periodo di proroga richiesto

D E C R E T A:

Art. 1

(Proroga della concessione)

1. Ai sensi del combinato disposto dell'articolo 9, comma 8, della legge 9 gennaio 1991, n. 9, come modificato dall'articolo 13 del decreto legislativo 25 novembre 1996 n. 625, dell'articolo 1, comma 239, della legge 28 dicembre 2015, n. 208 e dell'articolo 11-ter, comma 4, della legge 11 febbraio 2019, n. 12, la concessione di coltivazione di idrocarburi liquidi e gassosi contraddistinta dalla sigla "B.C9.AS", ubicata nell'offshore adriatico, Zona "B", di cui sono titolari la Società ENI S.p.A. (c.f. n.00484960588) con sede legale in Roma, Piazzale E. Mattei, 1 (CAP 00144), Direzione ed uffici in San Donato Milanese, Via Emilia, 1 (CAP 20097) e la Società ENERGEAN ITALY S.p.A. (c.f. n. 10245700967) con sede in Milano, Foro Buonaparte, 31 (C.a.p. 20121), è prorogata per cinque anni a decorrere dal 21 novembre 2018 fino al 20 novembre 2023.

Art. 2

(Riperimetrazione della concessione)

1. A decorrere dalla data del presente decreto l'area della concessione di coltivazione di idrocarburi liquidi e gassosi "B.C9AS" è ridotta da km² 262,86 (duecentosessantaduevirgolaottantasei) a km² 37,9 (trentasettevirgolanove).

2. L'area della concessione è delimitata, sul piano topografico alla scala 1:250.000 allegato al presente decreto, con linea continua di colore nero passante per 4 vertici, le cui coordinate geografiche, rilevate graficamente sul piano stesso, sono riportate nella tabella allegata al presente decreto.

Art. 3

(Programma lavori)

1. Il presente decreto autorizza la prosecuzione delle attività di coltivazione con gli impianti ed i pozzi esistenti e le conseguenti necessarie attività di manutenzione.

Art. 4

(Obblighi e prescrizioni)

1. La concessione è prorogata nel rispetto delle norme richiamate nel presente decreto e degli obblighi e prescrizioni stabiliti con DD.MM. di conferimento e proroga nelle premesse citati.

Art. 5

(Canoni)

1. Il concessionario è tenuto a corrispondere alla Agenzia del Demanio, Direzione Regionale Abruzzo, e allo Stato il canone ai sensi dell'articolo 11-ter della legge 11 febbraio 2019, n. 12.

Art. 6
(Pubblicazione e consegna)

1. Il presente decreto è pubblicato nel sito internet del Ministero e nel Bollettino Ufficiale degli Idrocarburi e delle Georisorse e consegnato alla Società concessionaria tramite l'Agenzia del Demanio, Direzione Regionale Abruzzo.

Art. 7
(Ricorsi)

1. Avverso il presente provvedimento è ammesso ricorso giurisdizionale avanti al Tribunale Amministrativo Regionale Lazio, sede di Roma, secondo le modalità di cui al decreto legislativo 2 luglio 2010, n. 104, ovvero ricorso straordinario al Capo dello Stato, ai sensi del decreto del Presidente della Repubblica 24 novembre 1971, n. 1199, rispettivamente entro sessanta e centoventi giorni dalla data di pubblicazione nel Bollettino Ufficiale degli Idrocarburi e delle Georisorse del presente provvedimento.

Roma 8 aprile 2021

Il Direttore generale: ROMANO

Allegato al D.M. 8 aprile 2021 relativo alla concessione di coltivazione «B.C9.AS».

- Coordinate geografiche dei vertici:

| <i>Vertici</i> | <i>Longitudine E Greenwich</i> | <i>Latitudine N</i> |
|----------------|--------------------------------|---------------------|
| a | 14° 12', | 42° 44', |
| b | 14° 17', | 42° 44', |
| c | 14° 17', | 42° 41', |
| d | 14° 12', | 42° 41', |

- Riproduzione del piano topografico della concessione di coltivazione: tavola fuori testo n. 8

NUMERO DI PUBBLICAZIONE: 53

DECRETO MINISTERIALE 16 aprile 2021

Proroga e unificazione delle concessioni di coltivazione «A.C5.AV» e «A.C 6.AS» e ripermetrazione della concessione «A.C5.AV» della società ENI S.p.A.

DIREZIONE GENERALE PER L'APPROVVIGIONAMENTO, L'EFFICIENZA E LA COMPETITIVITÀ ENERGETICA

VISTA la legge 11 gennaio 1957, n. 6, e successive modificazioni, recante "Ricerca e coltivazione degli idrocarburi liquidi e gassosi";

VISTA la legge 21 luglio 1967, n. 613, e successive modificazioni, recante "Ricerca e coltivazione degli idrocarburi liquidi e gassosi nel mare territoriale e nella piattaforma continentale e modificazioni alla legge 11 gennaio 1957, n. 6, sulla ricerca e coltivazione degli idrocarburi liquidi e gassosi";

VISTO il decreto del Presidente della Repubblica 24 novembre 1971, n. 1199, e successive modificazioni, recante "Semplificazione dei procedimenti in materia di ricorsi amministrativi";

VISTO il decreto del Presidente della Repubblica 24 maggio 1979, n. 886, e successive modificazioni, recante "Integrazione ed adeguamento delle norme di polizia delle miniere e delle cave, contenute nel decreto del Presidente della Repubblica 9 aprile 1959, n. 128, al fine di regolare le attività di prospezione, di ricerca e di coltivazione degli idrocarburi nel mare territoriale e nella piattaforma continentale";

VISTA la legge 7 agosto 1990, n. 241, recante "Nuove norme in materia di procedimento amministrativo e di diritto di accesso ai documenti amministrativi", e successive modificazioni;

VISTA la legge 9 gennaio 1991, n. 9, e successive modificazioni, recante "Norme per l'attuazione del nuovo Piano energetico nazionale: aspetti istituzionali, centrali idroelettriche ed elettrodotti, idrocarburi e geotermia, autoproduzione e disposizioni fiscali";

VISTO il regolamento di cui al decreto del Presidente della Repubblica 18 aprile 1994, n. 484, recante "Disciplina dei procedimenti di conferimento dei permessi di prospezione o ricerca e di concessione di coltivazione di idrocarburi in terraferma e in mare";

VISTO il decreto legislativo 25 novembre 1996, n. 624, recante "Attuazione della direttiva 92/91/CEE relativa alla sicurezza e salute dei lavoratori nelle industrie estrattive per trivellazione e della direttiva 92/104/CEE relativa alla sicurezza e salute dei lavoratori nelle industrie estrattive a cielo aperto o sotterranee";

VISTO il decreto legislativo 25 novembre 1996, n. 625 e successive modificazioni, recante "Attuazione della direttiva 94/22/CEE, relativa alle condizioni di rilascio e di esercizio delle autorizzazioni alla prospezione, ricerca e coltivazione di idrocarburi";

VISTA la legge 20 agosto 2004, n. 239, e successive modificazioni, recante "Riordino del settore energetico, nonché delega al governo per il riassetto delle disposizioni vigenti in materia di energia";

VISTO il decreto legislativo 3 aprile 2006 n. 152, e successive modificazioni, recante "Norme in materia ambientale";

VISTO il decreto legislativo 18 agosto 2015, n. 145, recante "Attuazione della direttiva 2013/30/UE sulla sicurezza delle operazioni in mare nel settore degli idrocarburi e che modifica la direttiva 2004/35/CE";

VISTA la legge 28 dicembre 2015, n. 208 recante "Disposizioni per la formazione del bilancio annuale e pluriennale dello Stato" (legge di stabilità 2016) e, in particolare, il comma 239 dell'articolo 1 che modifica il secondo e terzo periodo dell'articolo 6, comma 17 del decreto legislativo 3 aprile 2006, n. 152, stabilendo che «I titoli abilitativi già rilasciati sono fatti salvi per la durata di vita utile del giacimento, nel rispetto degli standard di sicurezza e di salvaguardia ambientale»;

VISTA la legge 11 febbraio 2019, n. 12, di conversione del decreto-legge 14 dicembre 2018, n. 135, recante "Disposizioni urgenti in materia di sostegno e semplificazione per le imprese e per la pubblica amministrazione" e, in particolare, il comma 4 dell'articolo 11-ter che stabilisce che «nelle more dell'adozione del PITSAI [...] sono fatti salvi i seguenti procedimenti in corso o avviati successivamente alla data di entrata in vigore della legge di conversione del presente decreto, relativi a istanze di: a) proroga di vigenza delle concessioni di coltivazione di idrocarburi in essere»;

VISTO il decreto del Presidente del Consiglio dei Ministri 19 giugno 2019, n. 93, pubblicato nella Gazzetta Ufficiale n. 195 del 21 agosto 2019, recante "Regolamento concernente l'organizzazione del Ministero dello sviluppo economico, ai sensi dell'articolo 4-bis del decreto-legge 12 luglio 2018, n. 86, convertito, con modificazioni, dalla legge 9 agosto 2018, n. 97";

VISTO il decreto del Ministro dello sviluppo economico 14 gennaio 2020, pubblicato nella Gazzetta Ufficiale n. 61 del 9 marzo 2020, recante "Individuazione degli uffici dirigenziali di livello non generale";

VISTO il decreto legge 1° marzo 2021, n. 22, pubblicato nella Gazzetta Ufficiale n. 51 del 1° marzo 2021, recante "disposizioni urgenti in materia di riordino delle attribuzioni dei Ministeri";

VISTO il decreto ministeriale 3 marzo 1974 con il quale, a decorrere dalla stessa data e per la durata di trenta anni, è stata conferita alle Società AGIP S.p.A., Shell Italiana S.p.A. e SNIA Viscosa S.p.A. la concessione di coltivazione di idrocarburi liquidi e gassosi contraddistinta con la sigla "A.C5.AV", ubicata nel Mare Adriatico, nell'ambito della Zona "A" e per l'estensione di km² 19,16;

VISTI i decreti ministeriali 23 luglio 1975, 9 aprile 1976, 30 giugno 1980 e 13 febbraio 1998 con i quali la titolarità della concessione "A.C5.AV" è stata modificata e intestata, in ultimo, alla Società ENI che è diventata titolare unica;

VISTO il decreto ministeriale 4 marzo 1996 con il quale è stata approvata la modifica del programma di sviluppo e ricerca nell'ambito della concessione di coltivazione di idrocarburi liquidi e gassosi "A.C5.AV";

VISTI i decreti ministeriali 3 dicembre 2004 e 10 aprile 2012 con i quali la concessione "A.C5.AV" è stata prorogata con scadenza fissata al 3 marzo 2019;

VISTO il decreto ministeriale 12 novembre 1974 con il quale, a decorrere dalla stessa data, è stata accordata alle Società AGIP S.p.A. e Deutsche Shell S.p.A., per trenta anni, la concessione di coltivazione di idrocarburi liquidi e gassosi contraddistinta dalla sigla "A.C6.AS", ubicata nel Mare Adriatico, nell'ambito della Zona "A" e per l'estensione di km² 33,37;

VISTI i decreti ministeriali 7 febbraio 1976 e 13 febbraio 1998 con i quali la titolarità della concessione "A.C6.AS" è stata modificata e intestata, in ultimo, alla Società ENI S.p.A. che è diventata titolare unica;

VISTI i decreti ministeriale 3 dicembre 2004 e 10 aprile 2012 con i quali la concessione "A.C6.AS" è stata prorogata con scadenza fissata al 12 novembre 2019;

VISTA l'istanza in data 8 febbraio 2016, acquisita in data 17 febbraio 2016, prot. n. 4218 con la quale la Società ENI S.p.A. ha chiesto un'ulteriore proroga della concessione di coltivazione "A.C5.AV", per la durata di anni cinque, per la prosecuzione dell'attività di produzione senza variazione del programma lavori approvato;

VISTA l'istanza in data 8 febbraio 2016, acquisita in data 17 febbraio 2016, prot. n. 4216 con la quale la Società ENI S.p.A. ha chiesto un'ulteriore proroga della concessione di coltivazione "A.C6.AS", per la durata di anni cinque, per la prosecuzione dell'attività di produzione senza variazione del programma lavori approvato;

PRESO ATTO che nell'ambito delle due concessioni ricade il giacimento unitario denominato "Antonella";

VISTA la nota della Direzione Generale per le Infrastrutture e la Sicurezza dei Sistemi Energetici e Geominerari, prot. n. 5654 del 23 febbraio 2021, con la quale è stato espresso parere favorevole all'accoglimento delle istanze di proroga delle concessioni "A.C5.AV" e "A.C6.AS" proponendo in via contestuale, in conformità ai disposti di cui all'articolo 9, comma 3, della legge 9 gennaio 1991, n. 9, dell'articolo 50 del Regio Decreto 29 luglio 1927, n. 1443 e dell'articolo 13, comma 4, del decreto legislativo 25 novembre 1996, n. 625, l'unificazione delle stesse e relativa ripermetrazione delle aree interessate per un'estensione finale pari a km² 22,11 e con le prescrizioni riportate all' art.4 del presente decreto;

VISTI i verbali sottoscritti in data 11 maggio 2020 prot. n. 9763 e in data 9 giugno 2020 prot. 12409 tra rappresentanti della Direzione Generale per le Infrastrutture e la Sicurezza dei Sistemi Energetici e Geominerari e della Società ENI con i quali è stato dato atto reciprocamente di poter procedere all'unificazione delle concessioni, con relativa ripermetrazione delle aree interessate;

RITENUTO che, stante l'unicità del giacimento denominato "Antonella" ricadente nell'ambito delle due concessioni in argomento, la prosecuzione delle attività di coltivazione secondo modalità di conduzione unica garantisce, ai sensi del combinato disposto dell'articolo 50 del Regio Decreto 29 luglio 1927, n. 1443 e dell'articolo 13, comma 4, del decreto legislativo 25 novembre 1996, n. 625, la razionalizzazione dello sviluppo e coltivazione del giacimento medesimo con conseguente ulteriore semplificazione dei problemi di natura tecnico-amministrativa connessi all'esercizio della coltivazione e più efficace controllo tecnico sul regime di produzione;

PRESO ATTO che la Società concessionaria ha eseguito i programmi di coltivazione approvati e ha adempiuto a tutti gli obblighi derivanti dalle concessioni originarie "A.C5.AV" e "A.C6.AS" e dalle successive proroghe;

PRESO ATTO che il programma dei lavori proposto prevede il recupero delle riserve residue del campo "Antonella" attraverso gli impianti e i pozzi esistenti di cui ai decreti sopra richiamati di conferimento e proroga delle concessioni;

PRESO ATTO che il giacimento "Antonella" in coltivazione nell'ambito delle citate concessioni di coltivazione ha una vita residua superiore alla durata del periodo di proroga richiesto;

D E C R E T A:

Art. 1

(Proroga ed unificazione delle concessioni)

1. Ai sensi del combinato disposto dell'articolo 29 della legge 21 luglio 1967, n. 613, dell'art. 50 del Regio Decreto 29 luglio 1927, n. 1443, dell'articolo 9, commi 3 e 8, della legge 9 gennaio 1991, n. 9, dell'articolo 13, comma 4, del decreto legislativo 25 novembre 1996 n. 625, dell'articolo 1, comma 239, della legge 28 dicembre 2015, n. 208 e dell'articolo 11-ter, comma 4, della legge 11 febbraio 2019, n. 12 le concessioni di coltivazione di idrocarburi liquidi e gassosi "A.C5.AV" e "A.C6.AS" sono prorogate.

2. A decorrere dalla data del presente decreto le concessioni "A.C5.AV" e "A.C6.AS" sono unificate in un'unica concessione denominata "A.C5.AV", con scadenza fissata al 3 marzo 2024.

3. La concessione unificata denominata "A.C5.AV", ubicata nel Mare adriatico, Zona "A", è intestata alla Società ENI S.p.A. (c.f. n. 00484960588) con sede legale in Roma Piazzale Enrico Mattei, 1 ed Uffici in San Donato Milanese, via Emilia n. 1 (C.A.P. 20097).

Art. 2

(Ripermetrazione della concessione)

1. A decorrere dalla data del presente decreto l'area della concessione di coltivazione di idrocarburi liquidi e gassosi unificata A.C5.AV è ridotta da km² 52,53 a km² 22,14.

2. L'area della concessione è delimitata, sul piano topografico alla scala 1:250.000 allegato al presente decreto, con linea continua di colore nero passante per i sei vertici, le cui coordinate geografiche, rilevate graficamente sul piano stesso, sono riportate nella tabella allegata al presente decreto.

Art. 3

(Programma lavori)

1. Il presente decreto autorizza la prosecuzione del normale esercizio della coltivazione senza variazione del programma dei lavori già approvato.

Art. 4

(Obblighi e prescrizioni)

1. La concessione è prorogata nel rispetto delle norme richiamate nel presente decreto e degli obblighi e prescrizioni stabiliti con DD.MM. di conferimento e proroga nelle premesse citati.

2. La Società concessionaria è tenuta anche a:

a) trasmettere, ogni due anni, alla Direzione Generale per le Infrastrutture e la Sicurezza dei Sistemi Energetici e Geominerari (DGISSEG) e, per conoscenza, a questa Direzione Generale una relazione in cui venga riportato lo stato dei singoli pozzi non eroganti da almeno un anno, qualora siano afferenti a piattaforme senza altri pozzi eroganti e che evidenzino le interazioni con impianti che ricadono in altre concessioni confinanti;

b) presentare alla DGISSEG almeno un anno prima della fine vita produttiva prevista del campo, apposito programma di chiusura mineraria dei pozzi e provvedere in ordine alle relative autorizzazioni;

c) provvedere, entro due anni dalla fine vita produttiva prevista di ciascun campo, all'avvio delle procedure per la dismissione mineraria delle piattaforme con tutti i pozzi non produttivi ai sensi del Decreto Ministeriale del 15 febbraio 2019 "Linee guida nazionali per la dismissione mineraria delle piattaforme per la coltivazione di idrocarburi in mare e delle infrastrutture connesse".

3. La Società concessionaria è tenuta a dare formale conferma alla Divisione competente di questa Direzione Generale dell'avvenuto adempimento a ciascuna delle prescrizioni richiamate con il presente articolo.

Art. 5
(Canoni)

1. Il concessionario è tenuto a corrispondere alla Agenzia del Demanio, Direzione Regionale Emilia Romagna e allo Stato il canone demaniale ai sensi dell'articolo 11-ter della legge 11 febbraio 2019, n. 12.

Art. 6
(Pubblicazione e consegna)

1. Il presente decreto è pubblicato nel sito internet del Ministero e nel Bollettino Ufficiale degli Idrocarburi e delle Georisorse e consegnato alla Società concessionaria tramite l'Agenzia del Demanio, Direzione Regionale Emilia Romagna.

Art. 7
(Ricorsi)

1. Avverso il presente provvedimento è ammesso ricorso giurisdizionale avanti al Tribunale Amministrativo Regionale Lazio, sede di Roma, secondo le modalità di cui al decreto legislativo 2 luglio 2010, n. 104, ovvero ricorso straordinario al Capo dello Stato, ai sensi del decreto del Presidente della Repubblica 24 novembre 1971, n. 1199, rispettivamente entro sessanta e centoventi giorni dalla data di pubblicazione nel Bollettino Ufficiale degli Idrocarburi e delle Georisorse del presente provvedimento.

Roma 16 aprile 2021

Il Direttore generale: ROMANO

Allegato al D.M. 16 aprile 2021 relativo alla concessione di coltivazione «A.C5.AV».

- Coordinate geografiche dei vertici:

| <i>Vertici</i> | <i>Longitudine E Greenwich</i> | <i>Latitudine N</i> |
|----------------|--------------------------------|---------------------|
| a | 12° 42', | 44° 14', |
| b | 12° 48', | 44° 14', |
| c | 12° 48', | 44° 12', |
| d | 12° 45', | 44° 12', |
| e | 12° 45', | 44° 13', |
| f | 12° 42', | 44° 13', |

- Riproduzione del piano topografico della concessione di coltivazione: tavola fuori testo n. 9

NUMERO DI PUBBLICAZIONE: 54

DECRETO MINISTERIALE 23 aprile 2021

Accettazione della rinuncia della concessione di coltivazione «A.C28.EA» della società ENI S.p.A.

DIREZIONE GENERALE PER L'APPROVVIGIONAMENTO, L'EFFICIENZA E LA COMPETITIVITÀ ENERGETICA

VISTA la legge 11 gennaio 1957, n. 6 e successive modificazioni, recante "Ricerca e coltivazione degli idrocarburi liquidi e gassosi";

VISTA la legge 21 luglio 1967, n. 613 e successive modificazioni, recante "Ricerca e coltivazione degli idrocarburi liquidi e gassosi nel mare territoriale e nella piattaforma continentale e modificazioni alla legge 11 gennaio 1957, n. 6 sulla ricerca e coltivazione degli idrocarburi liquidi e gassosi";

VISTO il decreto del Presidente della Repubblica 24 novembre 1971, n. 1199, e successive modificazioni, recante "Semplificazione dei procedimenti in materia di ricorsi amministrativi";

VISTO il decreto del Presidente della Repubblica 24 maggio 1979, n. 886, e successive modificazioni, recante "Integrazione ed adeguamento delle norme di polizia delle miniere e delle cave, contenute nel decreto del Presidente della Repubblica 9 aprile 1959, n. 128, al fine di regolare le attività di prospezione, di ricerca e di coltivazione degli idrocarburi nel mare territoriale e nella piattaforma continentale";

VISTA la legge 7 agosto 1990, n. 241, recante "Nuove norme in materia di procedimento amministrativo e di diritto di accesso ai documenti amministrativi", e successive modificazioni;

VISTA la legge 9 gennaio 1991, n. 9 e successive modificazioni, recante "Norme per l'attuazione del nuovo Piano energetico nazionale: aspetti istituzionali, centrali idroelettriche ed elettrodotti, idrocarburi e geotermia, autoproduzione e disposizioni fiscali";

VISTO il decreto del Presidente della Repubblica 18 aprile 1994, n. 484, recante "Disciplina dei procedimenti di conferimento dei permessi di prospezione o ricerca e di concessione di coltivazione di idrocarburi in terraferma e in mare";

VISTO il decreto legislativo 25 novembre 1996, n. 624, e successive modificazioni, recante "Attuazione della direttiva 92/91/CEE relativa alla sicurezza e salute dei lavoratori nelle industrie estrattive per trivellazione e della direttiva 92/104/CEE relativa alla sicurezza e salute dei lavoratori nelle industrie estrattive a cielo aperto e sotterranee";

VISTO il decreto legislativo 25 novembre 1996, n. 625, e successive modificazioni, recante "Attuazione della direttiva 94/22/CEE, relativa alle condizioni di rilascio e di esercizio delle autorizzazioni alla prospezione, ricerca e coltivazione di idrocarburi";

VISTA la legge 20 agosto 2004, n. 239, e successive modificazioni, recante "Riordino del settore energetico, nonché delega al governo per il riassetto delle disposizioni vigenti in materia di energia";

VISTO il decreto legislativo 3 aprile 2006 n. 152, e successive modificazioni, recante "Norme in materia ambientale";

VISTO il decreto legislativo 18 agosto 2015, n. 145, recante "Attuazione della direttiva 2013/30/UE sulla sicurezza delle operazioni in mare nel settore degli idrocarburi e che modifica la direttiva 2004/35/CE";

VISTA la legge 28 dicembre 2015, n. 208 recante "Disposizioni per la formazione del bilancio annuale e pluriennale dello Stato (legge di stabilità 2016)";

VISTA la legge 11 febbraio 2019, n. 12, di conversione del decreto-legge 14 dicembre 2018, n. 135;

VISTO il decreto del Presidente del Consiglio dei Ministri 19 giugno 2019, n. 93- pubblicato nella Gazzetta Ufficiale n. 195 del 21 agosto 2019, recante "l'organizzazione del Ministero dello sviluppo economico, ai sensi dell'articolo 4-bis del decreto-legge 12 luglio 2018, n. 86, convertito, con modificazioni, dalla legge 9 agosto 2018, n. 97";

VISTO il decreto ministeriale 14 gennaio 2020, pubblicato nella Gazzetta Ufficiale n. 61 del 9 marzo 2020, recante "Individuazione degli uffici dirigenziali di livello non generale" del Ministero dello sviluppo economico;

VISTO il decreto legge 1 marzo 2021, n. 22, pubblicato nella Gazzetta Ufficiale n. 51 del 1 marzo 2021, recante "Disposizioni urgenti in materia di riordino delle attribuzioni dei Ministeri";

VISTO il decreto ministeriale 18 giugno 1998 con il quale, a decorrere dal 1° gennaio 1997, è stata attribuita alla Società ENI S.p.A. la concessione di coltivazione di idrocarburi liquidi e gassosi contraddistinta dalla sigla "A.C28.EA" ricadente nel Mar Adriatico, Zona "A" per un'area di km² 76,42;

VISTO il decreto ministeriale 21 novembre 2016 con il quale la concessione "A.C28.EA" è stata prorogata fino all'1 gennaio 2027 con riduzione dell'area da km² 76,42 a km² 24,61;

VISTA l'istanza in data 16 febbraio 2021, prot. 4734, con la quale la Società ENI S.p.A. ha chiesto di rinunciare alla concessione "A.C28.EA";

VISTA la nota del 19 aprile 2021, pervenuta in pari data, prot. n. 11979, con la quale la Direzione Generale per le Infrastrutture e la Sicurezza dei Sistemi Energetici e Geominerari (DGISSEG) ha espresso parere favorevole alla rinuncia alla concessione;

RITENUTO di poter procedere, ai sensi dell'art. 32 della legge 21 luglio 1967, n. 613, all'accettazione della rinuncia della concessione di coltivazione di idrocarburi "A.C28.EA";

D E C R E T A

Art. 1

(Accettazione rinuncia)

1. Ai sensi dell'art. 32 della legge 21 luglio 1967, n. 613 è accettata, a decorrere dalla data del presente decreto, la rinuncia alla concessione "A.C28.EA" di cui è titolare la Società ENI S.p.A. (c.f. n. 00484960588) con sede in Roma, Piazzale Enrico Mattei, 1 (C.a.p. 00144) ed uffici in San Donato Milanese (MI), Via Emilia, 1 (C.a.p. 20097).

2. Il titolo è dichiarato cessato per rinuncia del titolare.

Art. 2

(Obblighi e canone)

1. Il concessionario, ai sensi del combinato disposto dell'art. 38 del Regio Decreto 29 luglio 1927 n. 1443 e dell'art. 5, comma 8, del D.M. 7 dicembre 2016, resta custode dell'area della concessione fino al completo compimento di tutte le necessarie attività di chiusura mineraria e ripristino dei luoghi. La competente Sezione UNMIG di Bologna provvede all'emanazione dei provvedimenti necessari ed alla verifica degli adempimenti utili per i fini di cui al presente comma.

2. Il concessionario, ai sensi dell'art. 32 della legge n. 613/67, è tenuto al pagamento del canone demaniale per il solo anno in corso.

3. Il concessionario è tenuto, conformemente alla circolare in data 1 ottobre 2018 della ex-DGS-UNMIG, a trasmettere alla DGISSEG la relazione finale sulle conoscenze geominerarie ottenute nell'area del titolo, corredata delle linee sismiche maggiormente significative, dell'elenco dei dati geofisici e di perforazione acquisiti, con l'indicazione delle date di acquisizione e del costo sostenuto.

Art. 3

(Cancellazione dall'elenco dei titoli vigenti)

1. La concessione "A.C28.EA", fermo restando quanto disposto dall'art. 2, comma 2, del presente decreto, sarà iscritta dalla DGISSEG nell'elenco dei titoli cessati in attesa di cancellazione.

2. La concessione "A.C28.EA" sarà definitivamente cancellabile con relativa pubblicità sul BUIG solo a seguito di acquisizione da parte della Sezione UNMIG competente dell'attestazione di cui all'art. 5, comma 9, del citato D.M. 7/12/2016, come modificato dal D.M. 09/08/2017.

Art. 4

(Pubblicazione e consegna)

1. Il presente decreto è pubblicato nel sito internet del Ministero e nel Bollettino Ufficiale degli Idrocarburi e delle Georisorse e consegnato alla Società ENI S.p.A. tramite l'Agenzia del Demanio - Direzione Regionale Emilia Romagna.

Art. 5

(Ricorsi)

1. Avverso il presente provvedimento è ammesso ricorso giurisdizionale avanti al Tribunale Amministrativo Regionale Lazio, sede di Roma, secondo le modalità di cui al decreto legislativo 2 luglio 2010, n. 104, ovvero ricorso straordinario al Capo dello Stato, ai sensi del decreto del Presidente della Repubblica 24 novembre 1971, n. 1199, rispettivamente entro 60 e 120 giorni dalla data della pubblicazione sul Bollettino Ufficiale degli Idrocarburi e delle Georisorse del presente provvedimento.

Roma 16 aprile 2021

Il Direttore generale: ROMANO

NUMERO DI PUBBLICAZIONE: 55

DECRETO MINISTERIALE 27 aprile 2021

Proroga decennale della concessione di coltivazione «A.C35.AG» della società ENI S.p.A. (r.u.)

DIREZIONE GENERALE PER L'APPROVVIGIONAMENTO, L'EFFICIENZA E LA COMPETITIVITÀ ENERGETICA

VISTA la legge 11 gennaio 1957, n. 6, e successive modificazioni, recante "Ricerca e coltivazione degli idrocarburi liquidi e gassosi";

VISTA la legge 21 luglio 1967, n. 613, e successive modificazioni, recante "Ricerca e coltivazione degli idrocarburi liquidi e gassosi nel mare territoriale e nella piattaforma continentale e modificazioni alla legge 11 gennaio 1957, n. 6, sulla ricerca e coltivazione degli idrocarburi liquidi e gassosi";

VISTO il decreto del Presidente della Repubblica 24 novembre 1971, n. 1199, e successive modificazioni, recante "Semplificazione dei procedimenti in materia di ricorsi amministrativi";

VISTO il decreto del Presidente della Repubblica 24 maggio 1979,

n. 886, e successive modificazioni, recante "Integrazione ed adeguamento delle norme di polizia delle miniere e delle cave, contenute nel decreto del Presidente della Repubblica 9 aprile 1959, n. 128, al fine di regolare le attività di prospezione, di ricerca e di coltivazione degli idrocarburi nel mare territoriale e nella piattaforma continentale";

VISTA la legge 7 agosto 1990, n. 241, recante "Nuove norme in materia di procedimento amministrativo e di diritto di accesso ai documenti amministrativi", e successive modificazioni;

VISTA la legge 9 gennaio 1991, n. 9, e successive modificazioni, recante "Norme per l'attuazione del nuovo Piano energetico nazionale: aspetti istituzionali, centrali idroelettriche ed elettrodotti, idrocarburi e geotermia, autoproduzione e disposizioni fiscali";

VISTO il regolamento di cui al decreto del Presidente della Repubblica 18 aprile 1994, n. 484, recante "Disciplina dei procedimenti di conferimento dei permessi di prospezione o ricerca e di concessione di coltivazione di idrocarburi in terraferma e in mare";

VISTO il decreto legislativo 25 novembre 1996, n. 624, recante "Attuazione della direttiva 92/91/CEE relativa alla sicurezza e salute dei lavoratori nelle industrie estrattive per trivellazione e della direttiva 92/104/CEE relativa alla sicurezza e salute dei lavoratori nelle industrie estrattive a cielo aperto o sotterranee";

VISTO il decreto legislativo 25 novembre 1996, n. 625 e successive modificazioni, recante "Attuazione della direttiva 94/22/CEE, relativa alle condizioni di rilascio e di esercizio delle autorizzazioni alla prospezione, ricerca e coltivazione di idrocarburi";

VISTA la legge 20 agosto 2004, n. 239, e successive modificazioni, recante "Riordino del settore energetico, nonché delega al governo per il riassetto delle disposizioni vigenti in materia di energia";

VISTO il decreto legislativo 3 aprile 2006 n. 152, e successive modificazioni, recante "Norme in materia ambientale";

VISTO il decreto legislativo 18 agosto 2015, n. 145, recante "Attuazione della direttiva 2013/30/UE sulla sicurezza delle operazioni in mare nel settore degli idrocarburi e che modifica la direttiva 2004/35/CE";

VISTA la legge 28 dicembre 2015, n. 208 recante "Disposizioni per la formazione del bilancio annuale e pluriennale dello Stato (legge di stabilità 2016)" e, in particolare, il comma 239 dell'articolo 1 che modifica il secondo e terzo periodo dell'articolo 6, comma 17 del decreto legislativo 3 aprile 2006, n. 152, stabilendo che «I titoli abilitativi già rilasciati sono fatti salvi per la durata di vita utile del giacimento, nel rispetto degli standard di sicurezza e di salvaguardia ambientale»;

VISTA la legge 11 febbraio 2019, n. 12, di conversione del decreto-legge 14 dicembre 2018, n. 135, recante "Disposizioni urgenti in materia di sostegno e semplificazione per le imprese e per la pubblica amministrazione" e, in particolare, il comma 4 dell'articolo 11 ter che stabilisce che "...nelle more dell'adozione del PITSAI ... sono fatti salvi fatti salvi i seguenti procedimenti in corso o avviati successivamente alla data di entrata in vigore della legge di conversione del presente decreto, relativi a istanze di: a) proroga di vigenza delle concessioni di coltivazione di idrocarburi in essere;

VISTO il decreto del Presidente del Consiglio dei Ministri 19 giugno 2019, n. 93 - pubblicato nella Gazzetta Ufficiale n. 195 del 21 agosto 2019, recante "l'organizzazione del Ministero dello sviluppo economico, ai sensi dell'articolo 4-bis del decreto-legge 12 luglio 2018, n. 86, convertito, con modificazioni, dalla legge 9 agosto 2018, n. 97";

VISTO il decreto ministeriale 14 gennaio 2020, pubblicato nella Gazzetta Ufficiale n. 61 del 9 marzo 2020, recante "Individuazione degli uffici dirigenziali di livello non generale" del Ministero dello sviluppo economico;

VISTO il decreto legge 1 marzo 2021, n. 22, pubblicato nella Gazzetta Ufficiale n. 51 del 1 marzo 2021, recante "Disposizioni urgenti in materia di riordino delle attribuzioni dei Ministeri";

VISTO il decreto ministeriale 14 dicembre 2009 con il quale è stata accordata alle Società Eni S.p.A. e Medoilgas S.p.A., per la durata di anni venti, a decorrere dal 25 novembre 2002, la concessione di coltivazione di idrocarburi liquidi e gassosi "A.C35.AG", ubicata nell'offshore adriatico, Zona A, a circa 47 km dalla costa antistante Ravenna, di estensione di km² 76,56;

VISTO il decreto ministeriale 23 febbraio 2015 con il quale la titolarità della concessione "A.C35.AG" è stata modificata (cambio di denominazione sociale del contitolare) ed è stata intestata alla Società Eni S.p.A. (80% r.u.) e alla Società Rockhopper Italia S.p.A. (20%);

VISTO il decreto ministeriale 20 dicembre 2019 con il quale l'area della concessione è stata ridotta da di km² 76,56 a km² 22,03;

VISTA l'istanza del 13 novembre 2020, prot. 26720 del 16 novembre 2020, con la quale le Società ENI S.p.A e Rockhopper Italia S.p.A., hanno chiesto la proroga decennale della concessione di coltivazione "A.C35.AG", a decorrere dal 25 novembre 2022, per la prosecuzione dell'attività di produzione senza variazione del programma lavori approvato;

VISTA la nota della Direzione Generale per le Infrastrutture e la Sicurezza dei Sistemi Energetici e Geominerari (di seguito: DGISSEG), prot. n. 0012646 del 26 aprile 2021, con la quale è stato espresso parere favorevole all'accoglimento dell'istanza di proroga a decorrere dal 25 novembre 2022 sino al 25 novembre 2032;

PRESO ATTO che le Società concessionarie hanno eseguito i programmi di coltivazione approvati e adempiuto a tutti gli obblighi derivanti dalla concessione originaria;

PRESO ATTO che il giacimento in coltivazione "Guendalina" nell'ambito della citata concessione di coltivazione ha una vita residua superiore alla durata del periodo di proroga richiesto;

D E C R E T A:

Art. 1
(Proroga della concessione)

1. Ai sensi del combinato disposto dell'articolo 9, comma 8, della legge 9 gennaio 1991, n. 9, come modificato dall'articolo 13 del decreto legislativo 25 novembre 1996 n. 625, dell'articolo 1, comma 239, della legge 28 dicembre 2015, n. 208 e dell'articolo 11 ter, comma 4, della legge 11 febbraio 2019, n. 12, la concessione di coltivazione di idrocarburi liquidi e gassosi contraddistinta dalla sigla "A.C35.AG", ubicata nell'offshore adriatico, Zona "A", di cui sono titolari la Società ENI S.p.A. (c.f. n.00484960588) con sede legale in Roma, Piazzale E. Mattei, 1 (CAP 00144), Direzione ed uffici in San Donato Milanese, Via Emilia, 1 (CAP 20097) e la Società Rockhopper Italia S.p.A. (c.f. n. 08344911006) con sede in Roma Via Abruzzi, 3 (CAP 00187) è prorogata per dieci anni a decorrere dal 25 novembre 2022 fino al 25 novembre 2032.

2. L'area della concessione è confermata in km² 22,03.

Art. 2
(Programma lavori)

1. Il presente decreto autorizza la prosecuzione del normale esercizio della coltivazione senza variazione del programma dei lavori già approvato.

Art. 3
(Obblighi e prescrizioni)

1. La concessione è prorogata nel rispetto degli obblighi e prescrizioni stabiliti con D.M. di conferimento e nel rispetto delle norme richiamate nel presente decreto.

2. Le Società concessionarie sono tenute a:

a) trasmettere, ogni due anni, una relazione riportante lo stato dei singoli pozzi non eroganti da almeno un anno;

b) presentare, almeno due anni prima della fine vita produttiva del campo, il programma di chiusura mineraria dei pozzi e relative autorizzazioni, nel caso in cui il giacimento dovesse esaurirsi prima del termine del periodo della proroga medesima;

c) provvedere, entro due anni dalla fine vita produttiva prevista del campo, qualora il termine ricada nel periodo di proroga concesso, all'avvio delle procedure per la dismissione mineraria della piattaforma previa chiusura di tutti i pozzi, ai sensi del Decreto ministeriale del 15 febbraio 2019 "Linee guida nazionali per la dismissione mineraria delle piattaforme per la coltivazione di idrocarburi in mare e delle infrastrutture connesse".

3. Le Società concessionarie sono tenute a dare formale conferma alla Divisione competente di questa Direzione Generale dell'avvenuto adempimento a ciascuna delle prescrizioni richiamate al presente articolo.

Art. 4
(Canoni)

1. Il concessionario è tenuto a corrispondere alla Agenzia del Demanio, Direzione Regionale Emilia Romagna, e allo Stato il canone ai sensi dell'articolo 11 ter della legge 11 febbraio 2019, n. 12.

Art. 5
(Pubblicazione e consegna)

1. Il presente decreto è pubblicato nel sito internet del Ministero e nel Bollettino Ufficiale degli Idrocarburi e delle Georisorse e consegnato alla Società concessionaria tramite l'Agenzia del Demanio, Direzione Regionale Emilia Romagna.

Art. 6
(Ricorsi)

1. Avverso il presente provvedimento è ammesso ricorso giurisdizionale avanti al Tribunale Amministrativo Regionale Lazio, sede di Roma, secondo le modalità di cui al decreto legislativo 2 luglio 2010, n. 104, ovvero ricorso Straordinario al Capo dello Stato, ai sensi del decreto del Presidente della Repubblica 24 novembre 1971, n. 1199, rispettivamente entro sessanta e centoventi giorni dalla data di pubblicazione nel Bollettino Ufficiale degli Idrocarburi e delle Georisorse del presente provvedimento.

Roma 27 aprile 2021

Il Direttore generale: ROMANO

DECRETI DI RETTIFICA

NUMERO DI PUBBLICAZIONE: 56

DECRETO MINISTERIALE 9 aprile 2021

Rettifica del decreto 31 marzo 2021 di proroga quinquennale e riperimetrazione della concessione di coltivazione «B.C13.AS» della società ENI S.p.A. (r.u.)

DIREZIONE GENERALE PER L'APPROVVIGIONAMENTO, L'EFFICIENZA E LA COMPETITIVITÀ ENERGETICA

VISTA la legge 11 gennaio 1957, n. 6, e successive modificazioni, recante "Ricerca e coltivazione degli idrocarburi liquidi e gassosi";

VISTA la legge 21 luglio 1967, n. 613, e successive modificazioni, recante "Ricerca e coltivazione degli idrocarburi liquidi e gassosi nel mare territoriale e nella piattaforma continentale e modificazioni alla legge 11 gennaio 1957, n. 6, sulla ricerca e coltivazione degli idrocarburi liquidi e gassosi";

VISTO il decreto del Presidente della Repubblica 24 novembre 1971, n. 1199, e successive modificazioni, recante "Semplificazione dei procedimenti in materia di ricorsi amministrativi";

VISTO il decreto del Presidente della Repubblica 24 maggio 1979, n. 886, e successive modificazioni, recante "Integrazione ed adeguamento delle norme di polizia delle miniere e delle cave, contenute nel decreto del Presidente della Repubblica 9 aprile 1959, n. 128, al fine di regolare le attività di prospezione, di ricerca e di coltivazione degli idrocarburi nel mare territoriale e nella piattaforma continentale";

VISTA la legge 7 agosto 1990, n. 241, recante "Nuove norme in materia di procedimento amministrativo e di diritto di accesso ai documenti amministrativi", e successive modificazioni;

VISTA la legge 9 gennaio 1991, n. 9, e successive modificazioni, recante "Norme per l'attuazione del nuovo Piano energetico nazionale: aspetti istituzionali, centrali idroelettriche ed elettrodotti, idrocarburi e geotermia, autoproduzione e disposizioni fiscali";

VISTO il regolamento di cui al decreto del Presidente della Repubblica 18 aprile 1994, n. 484, recante "Disciplina dei procedimenti di conferimento dei permessi di prospezione o ricerca e di concessione di coltivazione di idrocarburi in terraferma e in mare";

VISTO il decreto legislativo 25 novembre 1996, n. 624, recante "Attuazione della direttiva 92/91/CEE relativa alla sicurezza e salute dei lavoratori nelle industrie estrattive per trivellazione e della direttiva 92/104/CEE relativa alla sicurezza e salute dei lavoratori nelle industrie estrattive a cielo aperto o sotterranee";

VISTO il decreto legislativo 25 novembre 1996, n. 625 e successive modificazioni, recante "Attuazione della direttiva 94/22/CEE, relativa alle condizioni di rilascio e di esercizio delle autorizzazioni alla prospezione, ricerca e coltivazione di idrocarburi";

VISTA la legge 20 agosto 2004, n. 239, e successive modificazioni, recante "Riordino del settore energetico, nonché delega al governo per il riassetto delle disposizioni vigenti in materia di energia";

VISTO il decreto legislativo 3 aprile 2006 n. 152, e successive modificazioni, recante "Norme in materia ambientale";

VISTO il decreto legislativo 18 agosto 2015, n. 145, recante "Attuazione della direttiva 2013/30/UE sulla sicurezza delle operazioni in mare nel settore degli idrocarburi e che modifica la direttiva 2004/35/CE";

VISTA la legge 28 dicembre 2015, n. 208 recante "Disposizioni per la formazione del bilancio annuale e pluriennale dello Stato (legge di stabilità 2016)" e, in particolare, il comma 239 dell'articolo 1 che modifica il secondo e terzo periodo dell'articolo 6, comma 17 del decreto legislativo 3 aprile 2006, n. 152, stabilendo che «I titoli abilitativi già rilasciati sono fatti salvi per la durata di vita utile del giacimento, nel rispetto degli standard di sicurezza e di salvaguardia ambientale»;

VISTA la legge 11 febbraio 2019, n. 12, di conversione del decreto- legge 14 dicembre 2018, n. 135, recante "Disposizioni urgenti in materia di sostegno e semplificazione per le imprese e per la pubblica amministrazione" e, in particolare, il comma 4 dell'articolo 11-ter che stabilisce che «nelle more dell'adozione del PITSAI [...] sono fatti salvi i seguenti procedimenti in corso o avviati successivamente alla data di entrata in vigore della legge di conversione del presente decreto, relativi a istanze di: a) proroga di vigenza delle concessioni di coltivazione di idrocarburi in essere»;

VISTO il decreto del Presidente del Consiglio dei Ministri 19 giugno 2019, n. 93, pubblicato nella Gazzetta Ufficiale n. 195 del 21 agosto 2019, recante "Regolamento concernente l'organizzazione del Ministero dello sviluppo economico, ai sensi dell'articolo 4-bis del decreto-legge 12 luglio 2018, n. 86, convertito, con modificazioni, dalla legge 9 agosto 2018, n. 97";

VISTO il decreto del Ministro dello sviluppo economico 14 gennaio 2020, pubblicato nella Gazzetta Ufficiale n. 61 del 9 marzo 2020, recante "Individuazione degli uffici dirigenziali di livello non generale";

VISTO il decreto legge 1 marzo 2021, n. 22, pubblicato nella Gazzetta Ufficiale n. 51 del 1 marzo 2021, recante "Disposizioni urgenti in materia di riordino delle attribuzioni dei Ministeri";

VISTO il D.M. 13 settembre 1982 con il quale è stata accordata la concessione di coltivazione di idrocarburi liquidi e gassosi "B.C13.AS", ubicata nel Mare Adriatico, nell'ambito della zona "A";

VISTO il D.M. 31 marzo 2021 con il quale è stata, da ultimo, accordata la proroga quinquennale con ripermimetrazione dell'area della concessione "B.C13.AS", a decorrere dal 27 maggio 2020 fino al 27 maggio 2025;

CONSIDERATO che con nota del 6 aprile 2021 la competente Direzione Generale per le Infrastrutture e la Sicurezza dei Sistemi Energetici e Geominerari ha comunicato che, in riferimento al citato D.M. del 31 marzo 2021 di proroga e ripermimetrazione della concessione in parola, si è incorso in mero errore materiale nell'indicazione dei limiti della concessione e della superficie della stessa come risultante dalla ripermimetrazione di quella originaria;

CONSIDERATO che, conseguentemente, detti errori sono stati trasfusi nel D.M. 31 marzo 2021 ed in particolare all'art. 2 dello stesso;

RITENUTO, pertanto, di dovere provvedere alla rettifica del citato D.M. 31 marzo 2021 ed in particolare dell'art. 2 dello stesso decreto;

D E C R E T A:

Art. 1

(Rettifica ripermimetrazione della concessione)

1. L'art. 2 del D.M. 31 marzo 2021 è così rettificato:

« 1. A decorrere dalla data del presente decreto l'area della concessione di coltivazione di idrocarburi liquidi e gassosi "B.C13.AS" è ridotta da km² 395,52 (trecentonovantacinquevirgolacinquantadue) a km² 321,70 (trecentoventunovirgolasettanta).

2. L'area della concessione è delimitata, sul piano topografico alla scala 1:250.000 allegato al presente decreto, con linea continua di colore nero passante per 34 vertici, le cui coordinate geografiche, rilevate graficamente sul piano stesso, sono riportate nella tabella allegata al presente decreto ».

2. La rettifica di cui al presente articolo è da intendersi riferita anche alle parti in premessa del D.M. 31 marzo 2021.

Art.2

(Pubblicazione e consegna)

1. Il presente decreto è pubblicato nel sito internet del Ministero e nel Bollettino Ufficiale degli Idrocarburi e delle Georisorse e consegnato alla Società concessionaria tramite l'Agenzia del Demanio, Direzione Regionale Marche.

Art. 3

(Ricorsi)

1. Avverso il presente provvedimento è ammesso ricorso giurisdizionale avanti al Tribunale Amministrativo Regionale Lazio, sede di Roma, secondo le modalità di cui al decreto legislativo 2 luglio 2010, n. 104, ovvero ricorso straordinario al Capo dello Stato, ai sensi del decreto del Presidente della Repubblica 24 novembre 1971, n. 1199, rispettivamente entro sessanta e centoventi giorni dalla data di pubblicazione nel Bollettino Ufficiale degli Idrocarburi e delle Georisorse del presente provvedimento.

Roma 9 aprile 2021

Il Direttore generale: ROMANO

Allegato al D.M. 9 aprile 2021 relativo alla concessione di coltivazione «B.C13.AS».

- Coordinate geografiche dei vertici:

| <i>Vertici</i> | <i>Longitudine E Greenwich</i> | <i>Latitudine N</i> |
|----------------|--------------------------------|---------------------|
| a | 13°57', | 43°58', |
| b | 14°00', | 43°58', |
| c | 14°00', | 43°57', |
| d | 14°01', | 43°57', |
| e | 14°01', | 43°51', |
| f | 14°03', | 43°51', |

| | | |
|----|--|---------|
| g | 14°03', | 43°50', |
| h | 14°05', | 43°50', |
| i | 14°05', | 43°49', |
| l | 14°07', | 43°49', |
| m | 14°07', | 43°52', |
| n | 14°10', | 43°52', |
| o | 14°10', | 43°51', |
| p | Intersezione tra il parallelo 43°51' e la linea di delimitazione Italia-Croazia | |
| q | Intersezione tra la linea di delimitazione Italia-Croazia ed il parallelo 43°46' | |
| r | 14°12', | 43°46', |
| s | 14°12', | 43°47', |
| t | 14°07', | 43°47', |
| u | 14°07', | 43°46', |
| v | 14°08', | 43°46', |
| z | 14°08', | 43°43', |
| a' | 14°04', | 43°43', |
| b' | 14°04', | 43°44', |
| c' | 14°01', | 43°44', |
| d' | 14°01', | 43°45', |
| e' | 14°00', | 43°45', |
| f' | 14°00', | 43°46', |
| g' | 13°56', | 43°46', |
| h' | 13°56', | 43°51', |
| i' | 14°00', | 43°51', |
| l' | 14°00', | 43°53', |
| m' | 13°58', | 43°53', |
| n' | 13°58', | 43°54', |
| o' | 13°57', | 43°54', |

- Riproduzione del piano topografico della concessione di coltivazione: tavola fuori testo n. 10

LEGGI E DECRETI, DISPOSIZIONI E COMUNICATI

DISPOSIZIONI E COMUNICATI

NUMERO DI PUBBLICAZIONE: 57

COMUNICATO MINISTERIALE 19 aprile 2021

Quota energetica costo materia prima del gas naturale per produzioni registrate nel 2020.

DIREZIONE GENERALE PER L'APPROVVIGIONAMENTO, L'EFFICIENZA E LA COMPETITIVITÀ ENERGETICA

Decreto Legislativo n. 625/1996 – articolo 19, comma 5-bis. Quota energetica costo materia prima del gas naturale per produzioni registrate nel 2020.

Con riferimento all'anno 2020, ai fini dell'applicazione dell'articolo 19, comma 5-bis, del decreto legislativo 25 novembre 1996, n. 625, si rende noto che l'Autorità di regolazione per energia, reti e ambiente (ARERA) ha comunicato a questo Ministero i valori trimestrali dell'indice QE (espressi in euro/GJ), calcolati a tale specifico fine, come di seguito dettagliati:

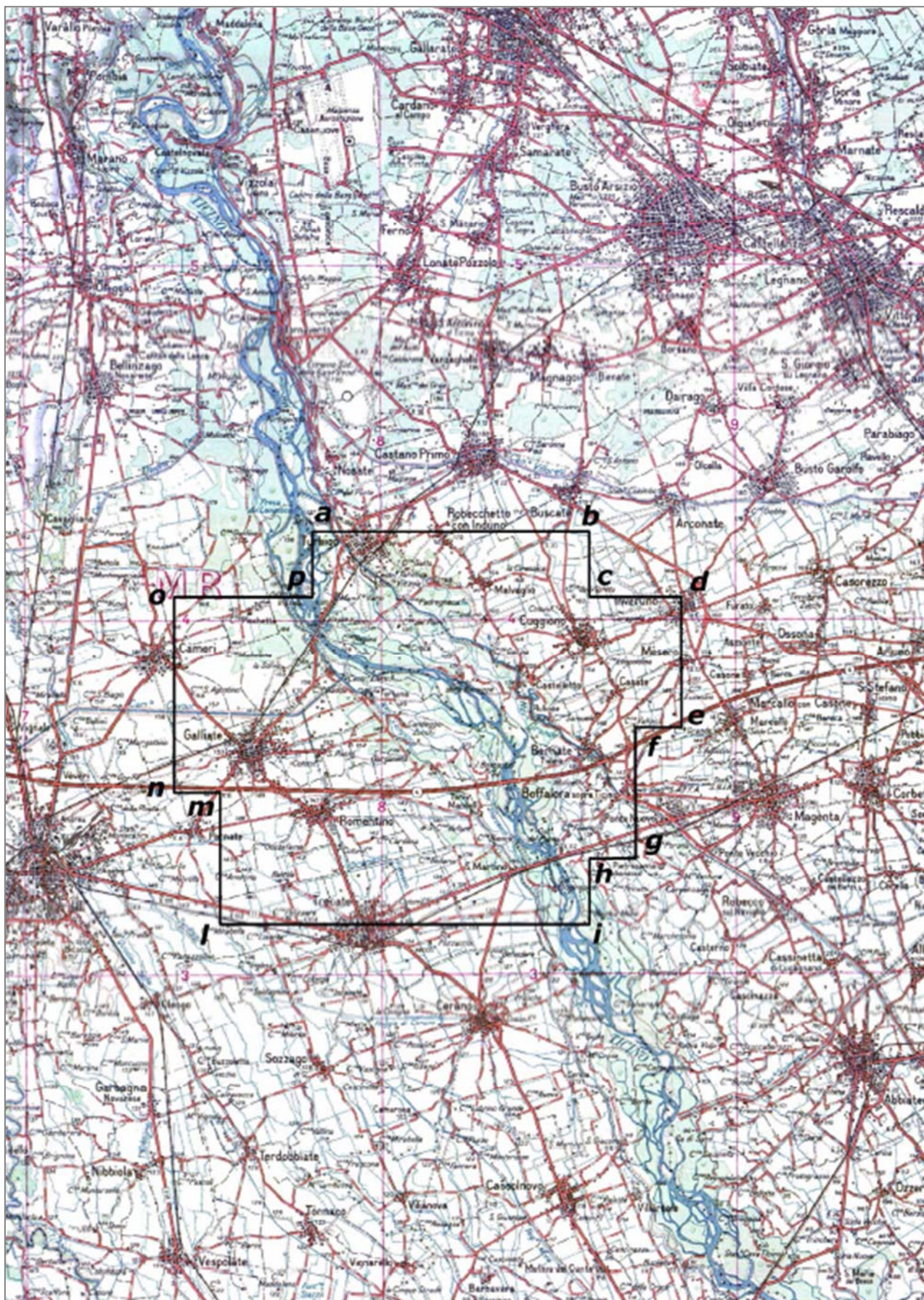
| | |
|-------------------------------|------------------|
| 01 Gennaio - 31 Marzo 2020 | 6,316224 Euro/GJ |
| 01 Aprile - 30 Giugno 2020 | 5,881525 Euro/GJ |
| 01 Luglio - 30 Settembre 2020 | 4,738149 Euro/GJ |
| 01 Ottobre - 31 Dicembre 2020 | 4,373542 Euro/GJ |

Pertanto, per la corresponsione delle aliquote dovute per le produzioni di idrocarburi gassosi ottenute nell'anno 2020, i titolari delle concessioni di coltivazione utilizzeranno quale valore unitario dell'aliquota la media aritmetica dei valori trimestrali dell'indice QE sopra riportati, pari a 5,327360 euro/GJ.

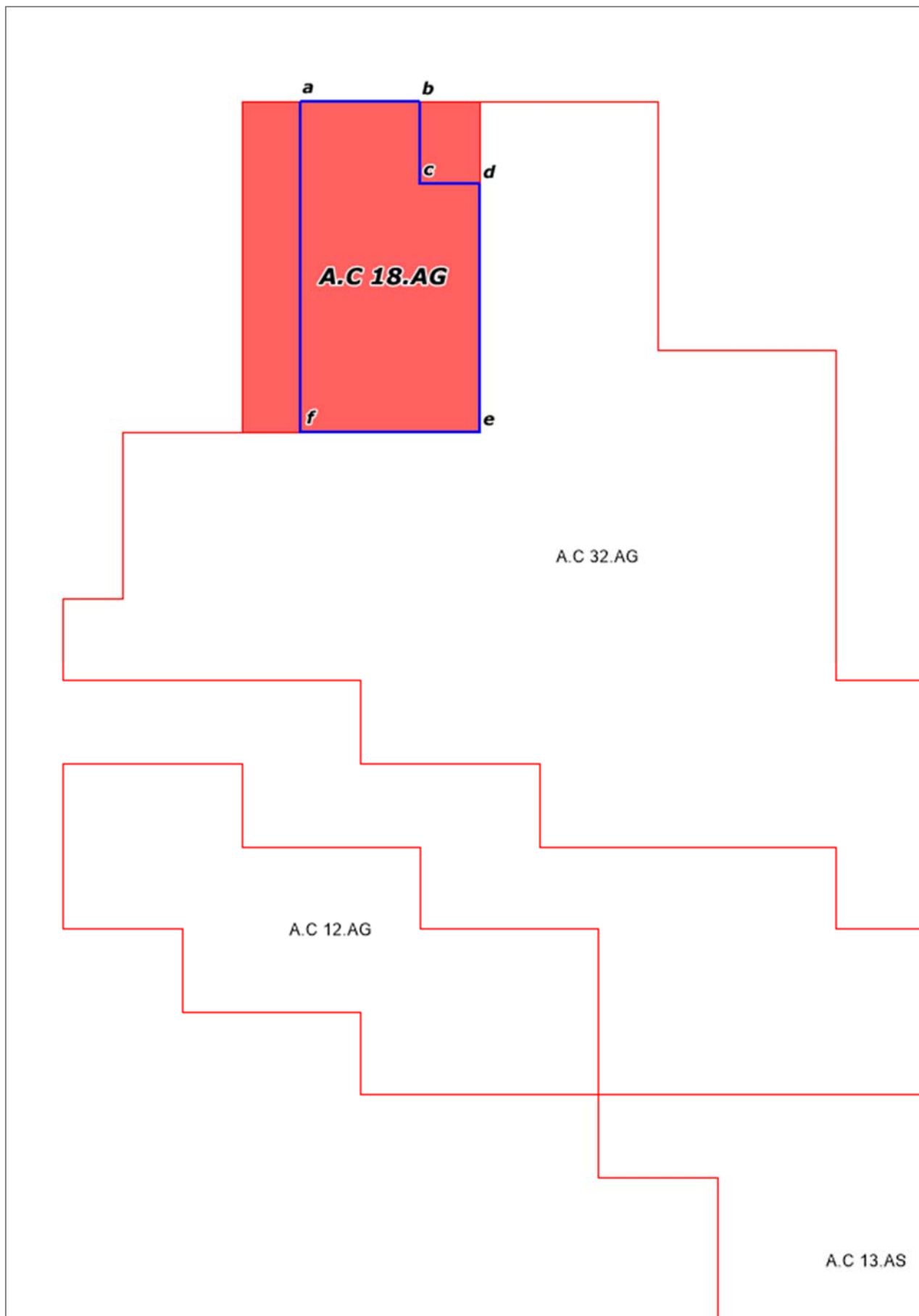
Roma 19 aprile 2021

Il Direttore generale: ROMANO

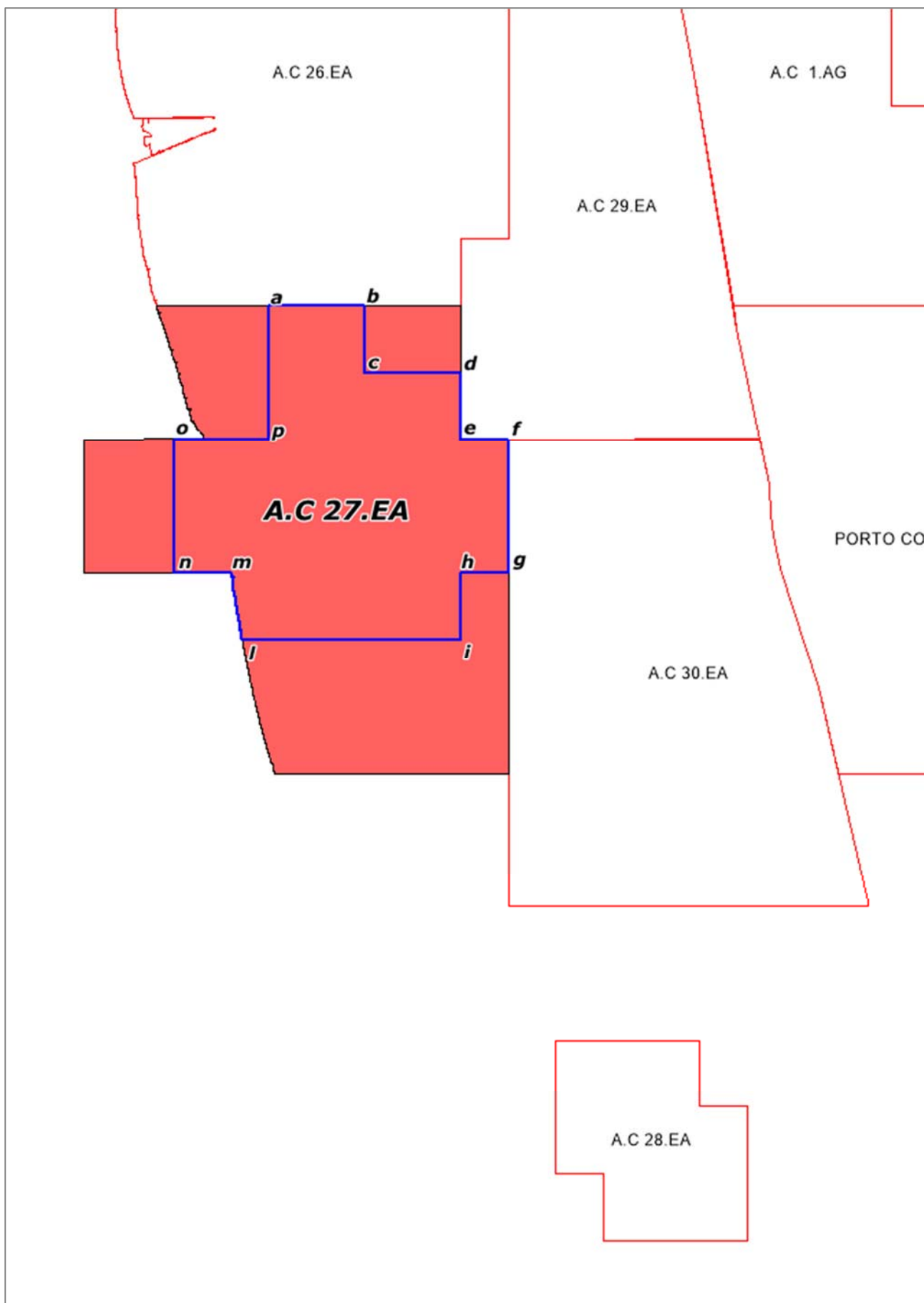
PIANI TOPOGRAFICI



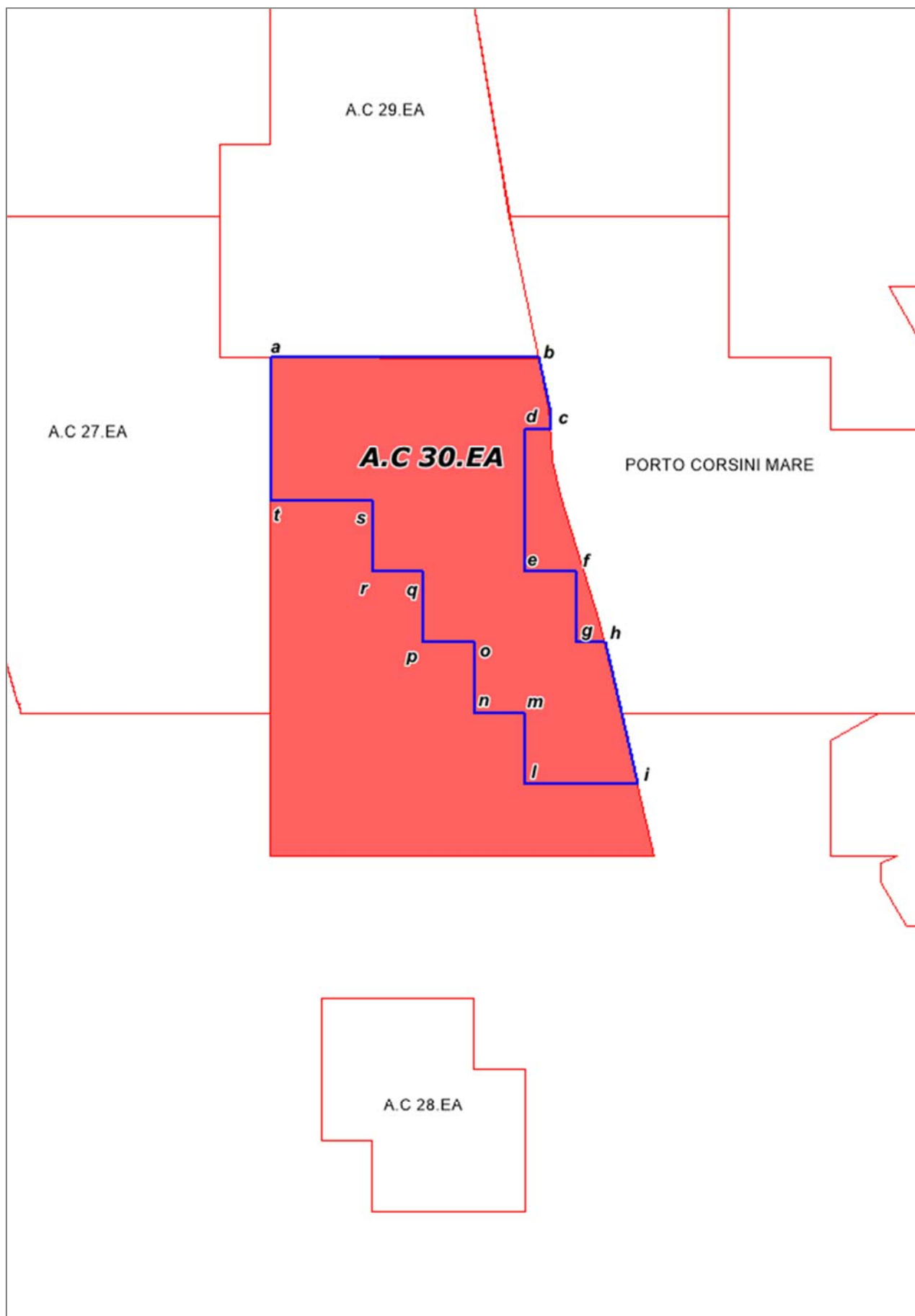
Tav. 1 – Concessione di coltivazione «VILLAFORTUNA-TRECATE»



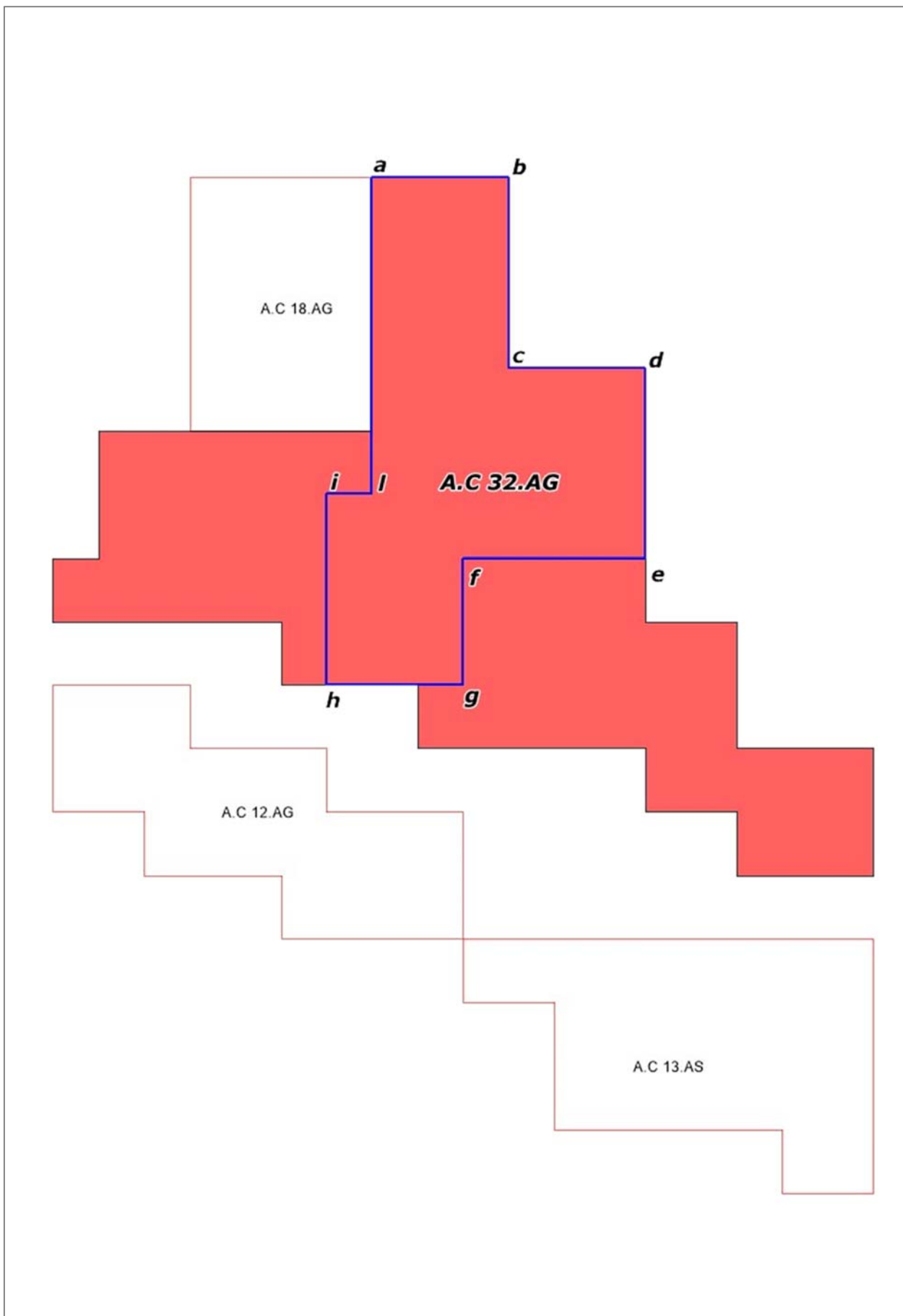
Tav. 2 – Concessione di coltivazione «A.C 18.AG»



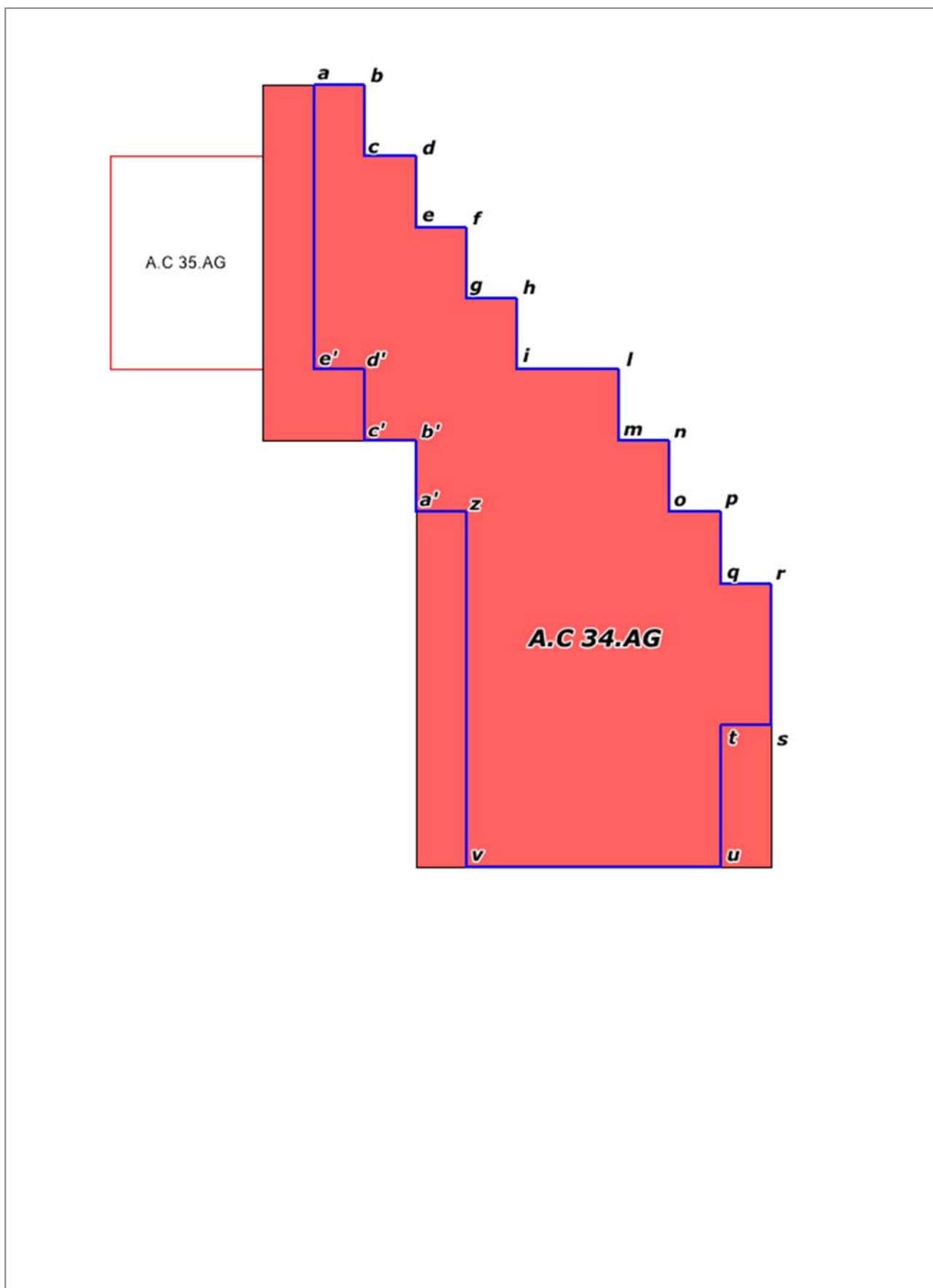
Tav. 3 – Concessione di coltivazione «A.C 27.EA»



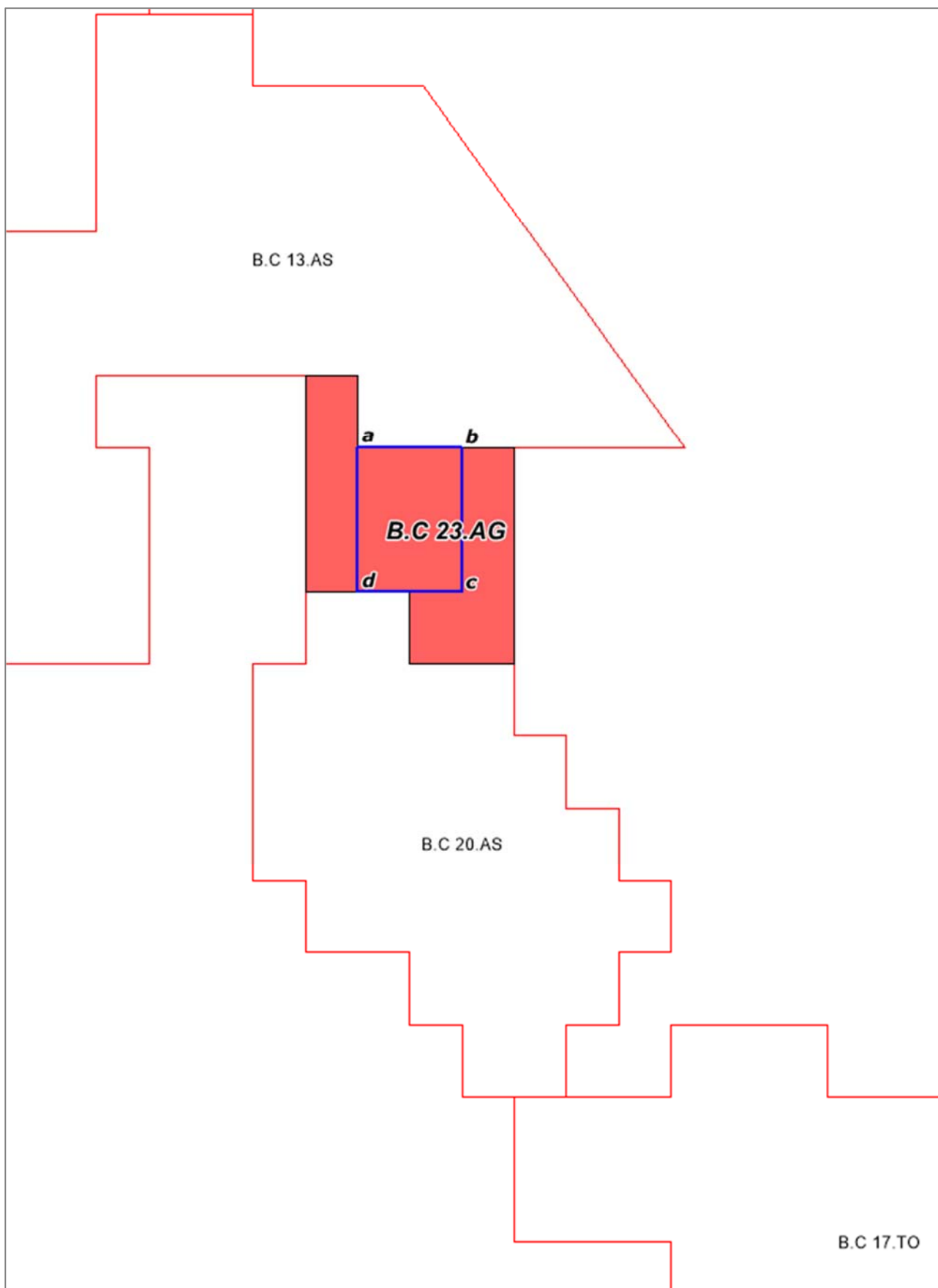
Tav. 4 – Concessione di coltivazione «A.C. 30.EA»



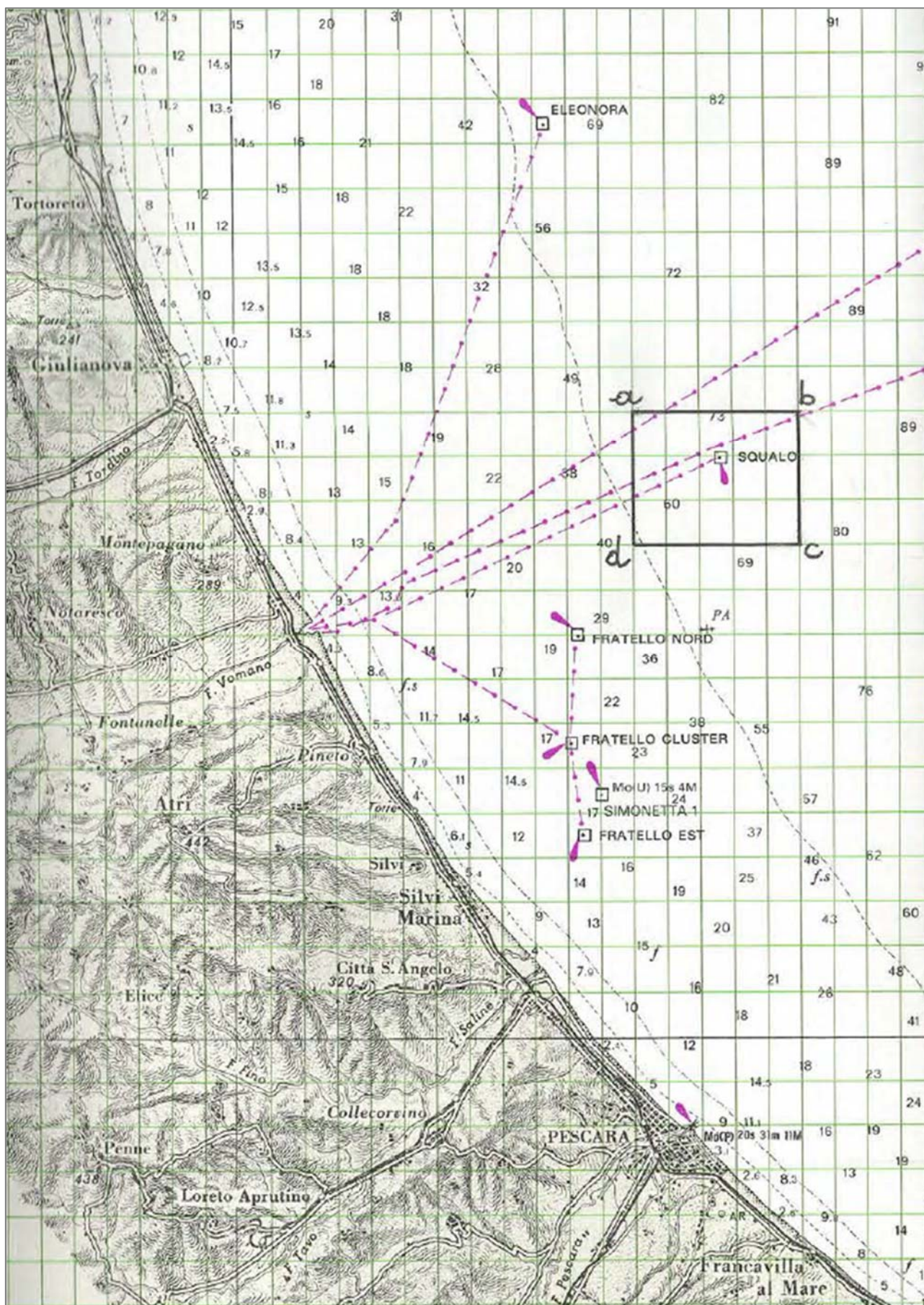
Tav. 5 – Concessione di coltivazione «A.C 32.AG»



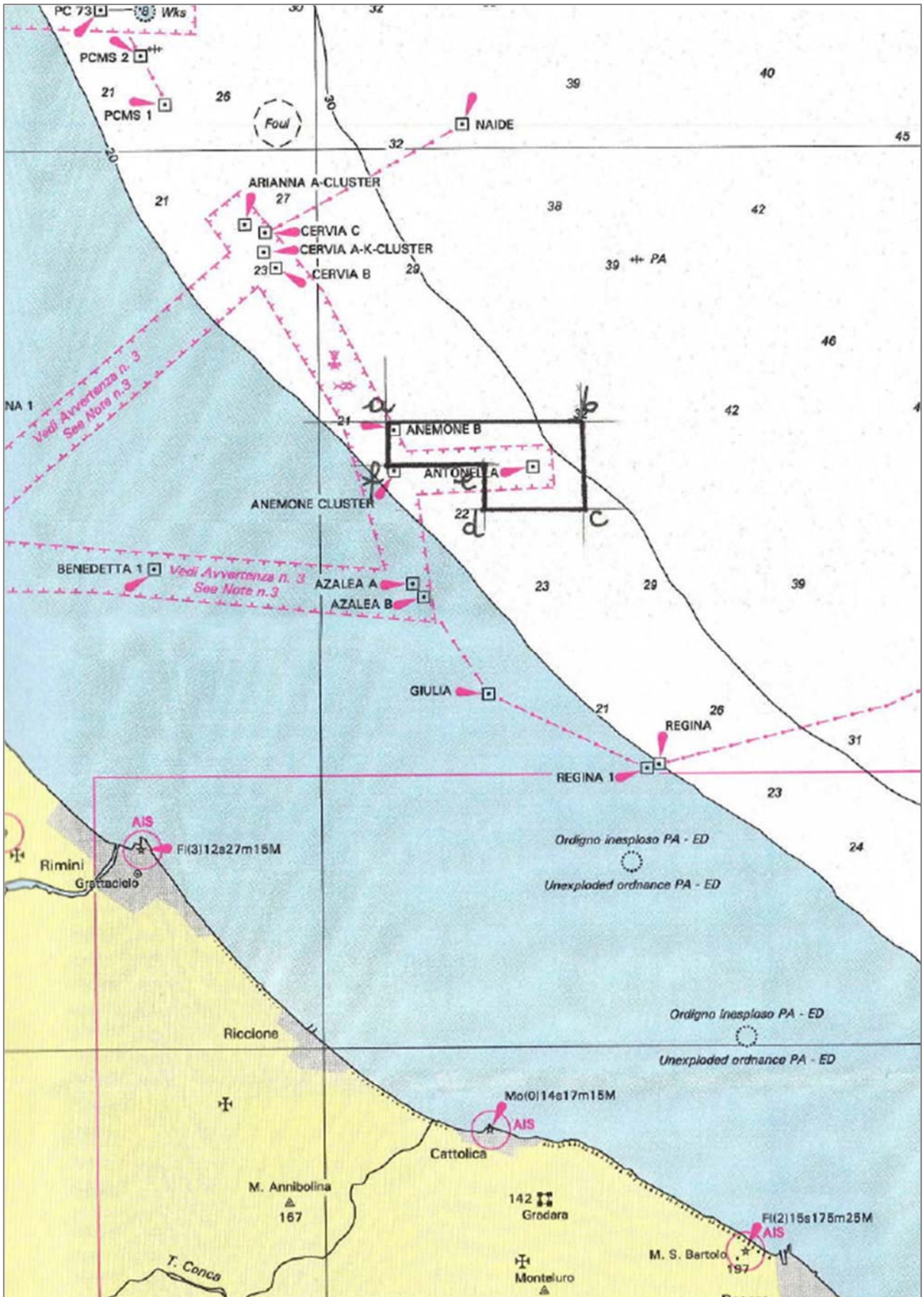
Tav. 6 – Concessione di coltivazione «A.C. 34.AG»



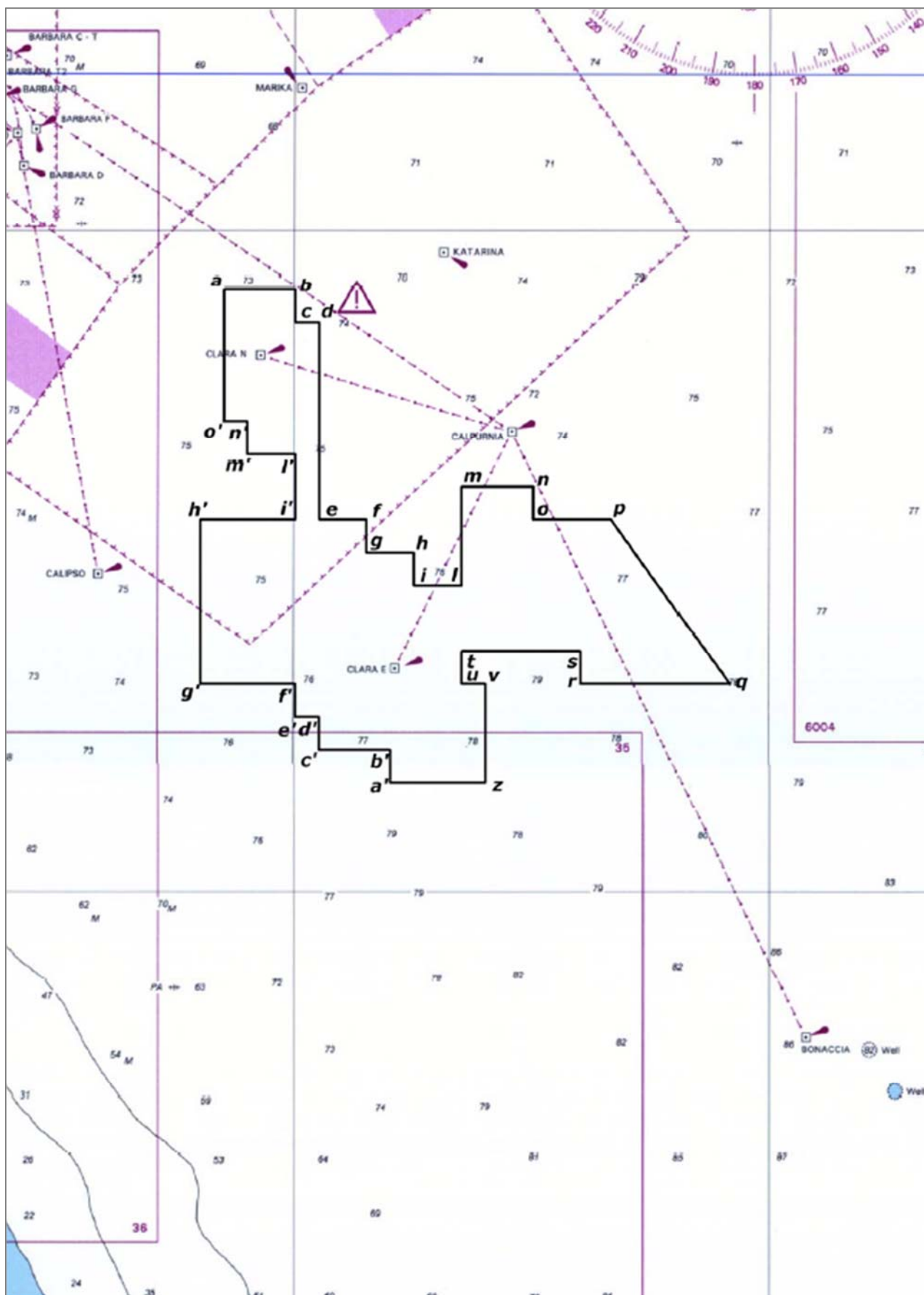
Tav. 7 – Concessione di coltivazione «B.C 23.AG»



Tav. 8 – Concessione di coltivazione «B.C 9.AS»



Tav. 9 – Concessione di coltivazione «A.C 5.AV»



Tav. 10 – Concessione di coltivazione «B.C 13.AS»

ELENCHI

ELENCO DELLE PIATTAFORME E INFRASTRUTTURE DA DISMETTERE MINERARIAMENTE
Aggiornamento al 30/4/2021

Parte a) - Elenco delle piattaforme e infrastrutture da rimuovere senza possibilità di riutilizzo

| Nome piattaforma | Concessione mineraria | Operatore | Ubicazione (Lat/Long WGS84) | Tipo piattaforma | Termine presentazione progetto di rimozione |
|------------------|-----------------------|------------|-----------------------------|----------------------|---|
| ADA 3 | A.C9.AG | Eni S.p.A. | 45,183361 N 12,591176 E | Monotubolare | Presentato |
| AZALEA A | A.C8.ME | Eni S.p.A. | 44,171769 N 12,714258 E | Bitubolare a portale | 30/06/2021 |
| PC 73 | PORTO CORSINI MARE | Eni S.p.A. | 44,385037 N 12,579101 E | Monotubolare | 30/06/2021 |

Parte b) - Elenco delle piattaforme e infrastrutture da dismettere minerariamente ma con possibilità di riutilizzo con scopi diversi dall'attività mineraria di estrazione di idrocarburi

| Nome piattaforma | Concessione mineraria | Operatore | Ubicazione (Lat/Long WGS84) | Tipo piattaforma | Termine presentazione istanza di riutilizzo |
|------------------|-----------------------|------------|-----------------------------|------------------|---|
| ARMIDA 1 | A.C29.EA | Eni S.p.A. | 44,475932 N 12,449540 E | Monotubolare | 31/07/2021 |
| REGINA 1 | A.C17.AG | Eni S.p.A. | 44,102781 N 12,834209 E | Monotubolare | 31/07/2021 |

TITOLI CANCELLATI DALL'ELENCO DEI TITOLI MINERARI VIGENTI

Permessi di ricerca e concessioni di coltivazione cancellate dall'elenco dei titoli minerari vigenti negli anni 2017-2021

Anno 2021 – BUIG LXIV
(3 titoli per complessivi 943,01 Km²)

PERMESSI DI RICERCA
(2 permessi di ricerca per complessivi 800,26 Km²)

| | Permesso | Motivo cancellazione | BUIG | Area Km ² |
|---|-----------|---|----------|----------------------|
| 1 | NUSCO | Decreto di accettazione della rinuncia 26/03/2021 | LXV n. 3 | 698,50 |
| 2 | A.R 81.FR | Decreto di accettazione della rinuncia 26/04/2021 | LXV n. 4 | 101,76 |

CONCESSIONI DI COLTIVAZIONE
(1 concessioni di coltivazione per complessivi 142,75 Km²)

| | Concessione | Motivo cancellazione | BUIG | Area Km ² |
|---|-------------|----------------------|----------|----------------------|
| 1 | A.C 22.EA | Scadenza naturale | LXV n. 2 | 142,75 |

Anno 2020 – BUIG LXIV
(13 titoli per complessivi 3.581,75 Km²)

PERMESSI DI RICERCA
(10 permessi di ricerca per complessivi 3.437,27 Km²)

| | Permesso | Motivo cancellazione | BUIG | Area Km ² |
|----|-----------------|---|-----------|----------------------|
| 1 | B.R 268.RG | Decreto di accettazione della rinuncia 04/02/2020 | LXIV n. 2 | 126,68 |
| 2 | B.R 270.EL | Decreto di accettazione della rinuncia 04/02/2020 | LXIV n. 2 | 144,50 |
| 3 | B.R 271.EL | Decreto di accettazione della rinuncia 04/02/2020 | LXIV n. 2 | 327,10 |
| 4 | B.R 272.EL | Decreto di accettazione della rinuncia 04/02/2020 | LXIV n. 2 | 474,00 |
| 5 | G.R 15.PU | Decreto di accettazione della rinuncia 04/02/2020 | LXIV n. 2 | 657,19 |
| 6 | CASCINA ALBERTO | Decreto di accettazione della rinuncia 04/02/2020 | LXIV n. 2 | 462,14 |
| 7 | FIUME ARNONE | Scadenza naturale | LXIV n. 3 | 268,97 |
| 8 | MONTALBANO | Scadenza naturale | LXIV n. 3 | 165,04 |
| 9 | SETTECERRI | Scadenza naturale | LXIV n. 3 | 419,20 |
| 10 | VIGEVANO | Decreto di accettazione della rinuncia 10/03/2020 | LXIV n. 3 | 392,45 |

CONCESSIONI DI COLTIVAZIONE
(3 concessioni di coltivazione per complessivi 144,48 Km²)

| | Concessione | Motivo cancellazione | BUIG | Area Km ² |
|---|---------------|----------------------|-----------|----------------------|
| 1 | MELANICO | Scadenza naturale | LXIV n. 3 | 59,14 |
| 2 | CASA BALLEANI | Scadenza naturale | LXIV n. 4 | 3,15 |
| 3 | A.C 31.EA | Scadenza naturale | LXIV n. 9 | 82,19 |

Anno 2019 – BUIG LXIII
(6 titoli per complessivi 790,66 Km²)

PERMESSI DI RICERCA
(3 permessi di ricerca per complessivi 636,80 Km²)

| | Permesso | Motivo cancellazione | BUIG | Area Km ² |
|---|------------|---|-------------|----------------------|
| 1 | MELZO | Decreto di accettazione della rinuncia 02/09/2019 | LXIII n. 9 | 182,80 |
| 2 | CODOGNO | Scadenza naturale | LXIII n. 9 | 250,70 |
| 3 | MONTOTTONE | Scadenza naturale | LXIII n. 10 | 203,30 |

CONCESSIONI DI COLTIVAZIONE
(3 concessioni di coltivazione per complessivi 153,86 Km²)

| | Concessione | Motivo cancellazione | BUIG | Area Km ² |
|---|-------------------|----------------------|------------|----------------------|
| 1 | TRESIGALLO | Scadenza naturale | LXIII n. 3 | 100,15 |
| 2 | FONTE SAN DAMIANO | Scadenza naturale | LXIII n. 4 | 23,71 |
| 3 | MANCHE DI CIMALIA | Scadenza naturale | LXIII n. 4 | 30,00 |

Anno 2018 – BUIG LXII
(23 titoli per complessivi 5.577,11 Km²)

PERMESSI DI RICERCA
(18 permessi di ricerca per complessivi 4.938,75 Km²)

| | Permesso | Motivo cancellazione | BUIG | Area Km ² |
|----|---------------------|---|------------|----------------------|
| 1 | COLLE DELLA GUARDIA | Decreto di decadenza del titolare e cessazione del permesso di ricerca 29/12/2017 – | LXII n. 1 | 72,54 |
| 2 | SCARPIZZOLO | Decreto di decadenza del titolare e cessazione del permesso di ricerca 29/12/2017 | LXII n.1 | 745,90 |
| 3 | COLFELICE | Scadenza naturale | LXII n. 2 | 9,65 |
| 4 | MONTE NEGRO | Scadenza naturale | LXII n. 2 | 666,22 |
| 5 | MONTEMARCIANO | Scadenza naturale | LXII n. 2 | 329,28 |
| 6 | PESCOPENNATARO | Scadenza naturale | LXII n. 2 | 24,35 |
| 7 | VILLA GIGLI | Scadenza naturale | LXII n. 2 | 280,20 |
| 8 | MOLINO | Scadenza naturale | LXII n. 3 | 364,86 |
| 9 | OPERA | Scadenza naturale | LXII n. 3 | 271,25 |
| 10 | TORRENTE NURE | Scadenza naturale | LXII n. 5 | 250,70 |
| 11 | B.R269.GC | Scadenza naturale | LXII n. 6 | 250,70 |
| 12 | CROCETTA | Scadenza naturale | LXII n. 6 | 51,58 |
| 13 | MONTELURO | Scadenza naturale | LXII n. 6 | 90,88 |
| 14 | PANNOCCHIA | Scadenza naturale | LXII n. 7 | 728,00 |
| 15 | ZAPPOLINO | Scadenza naturale | LXII n. 7 | 448,80 |
| 16 | TOZZONA | DM di accettazione della rinuncia 7/12/2018 | LXII n. 12 | 246,00 |
| 17 | CARISIO | DM di decadenza 24/12/2018 | LXII n. 12 | 83,19 |
| 18 | CASALE COCCHI | DM di conferimento della concessione di coltivazione BAGNACAVALLO 7/12/2018 | LXII n. 12 | 24,65 |

CONCESSIONI DI COLTIVAZIONE
(5 concessioni di coltivazione per complessivi 638,36 Km²)

| | Concessione | Motivo cancellazione | BUIG | Area Km ² |
|---|-------------------|----------------------|-----------|----------------------|
| 1 | MACCHIA DI PIERNO | Scadenza naturale | LXII n. 3 | 84,34 |
| 2 | MONTE VRECCIARO | Scadenza naturale | LXII n. 3 | 55,45 |
| 3 | ALFONSINE | Scadenza naturale | LXII n. 3 | 411,10 |
| 4 | S. MARIA IMBARO | Scadenza naturale | LXII n. 3 | 9,85 |
| 5 | D.C 3.AG | Scadenza naturale | LXII n. 5 | 77,62 |

Anno 2017 – BUIG LXI
(16 titoli per complessivi 2.658,34 Km²)

PERMESSI DI RICERCA
(15 permessi di ricerca per complessivi 2.515,84 Km²)

| | Permesso | Motivo cancellazione | BUIG | Area Km ² |
|----|-----------------------|--|----------|----------------------|
| 1 | BOSCO | Scadenza naturale | LXI n.12 | 85,88 |
| 2 | BIBBIANO | Scadenza naturale | LXI n.12 | 31,84 |
| 3 | CASTELVERDE | Decreto ministeriale di decadenza del 3 luglio 2017 | LXI n.7 | 154,60 |
| 4 | COLLE DEI NIDI | Annullamento del decreto di conferimento a seguito sentenza del Consiglio di Stato del 7 giugno 2017 | LXI n.11 | 66,24 |
| 5 | DARDAGNOLA | Scadenza naturale | LXI n.12 | 99,51 |
| 6 | FAENZA | Scadenza naturale | LXI n.12 | 47,84 |
| 7 | MASSERIA MONTAROZZO | Decreto di decadenza del 21 novembre 2017 | LXI n.11 | 154,55 |
| 8 | POSTA NUOVA | Scadenza naturale | LXI n.11 | 110,90 |
| 9 | RECANATI | Scadenza naturale | LXI n.1 | 83,87 |
| 10 | RONSECCO | Scadenza naturale | LXI n.11 | 623,33 |
| 11 | SASSUOLO | Scadenza naturale | LXI n.12 | 287,70 |
| 12 | SAN VINCENZO | Decreto di conferimento su area ridotta della concessione di coltivazione S. ALBERTO del 12 ottobre 2017 | LXI n.10 | 542,30 |
| 13 | TORRENTE ACQUA FREDDA | Scadenza naturale | LXI n.12 | 44,48 |
| 14 | TORRENTE LA VELLA | Scadenza naturale | LXI n.12 | 81,90 |
| 15 | TORRENTE PARMA | Scadenza naturale | LXI n.12 | 100,90 |

CONCESSIONI DI COLTIVAZIONE
(1 concessione di coltivazione per complessivi 142,50 Km²)

| | Concessione | Motivo cancellazione | BUIG | Area Km ² |
|---|-------------|--|----------|----------------------|
| 1 | COLABELLA | Decreto di accettazione della rinuncia del 30 gennaio 2017 | LXI n.11 | 142,50 |

**ELENCO DELLE ISTANZE PER IL CONFERIMENTO DI NUOVI TITOLI
MINERARI**

Aggiornamento al 30 aprile 2021

ISTANZE DI PERMESSO DI PROSPEZIONE IN MARE

Legge 11 gennaio 1957, n. 6, Legge 21 luglio 1967, n. 613 e successive modificazioni, Legge 9 gennaio 1991, n. 9, Decreto del Presidente della Repubblica 18 aprile 1994, n. 484 e Decreto Legislativo 25 novembre 1996, n. 625

Istanza di permesso di prospezione

d 1 B.P-.SP

| Id | Richiedenti | Presentazione | Area | Zona |
|-----|-----------------------------|---------------|-----------|------------------|
| 404 | Spectrum Geo Limited (100%) | 26/01/2011 | 13.700,00 | Zona A Zona B |

Istanza di permesso di prospezione

d 1 F.P-.SP

| Id | Richiedenti | Presentazione | Area | Zona |
|-----|-----------------------------|---------------|-----------|----------------------------|
| 405 | Spectrum Geo Limited (100%) | 26/01/2011 | 16.210,00 | Zona B Zona D Zona F |

Istanza di permesso di prospezione

d 2 E.P-.TG

| Id | Richiedenti | Presentazione | Area | Zona |
|-----|--|---------------|-----------|--------|
| 604 | TGS-NOPEC Geophysical Company ASA (100%) | 26/06/2014 | 20.200,00 | Zona E |

Istanza di permesso di prospezione

d 2 F.P-.PG

| Id | Richiedenti | Presentazione | Area | Zona |
|-----|---|---------------|-----------|----------------------------|
| 414 | Petroleum Geo Service Asia Pacific (100%) | 31/05/2011 | 14.200,00 | Zona B Zona D Zona F |

Istanza di permesso di prospezione

d 3 F.P-.SC

| Id | Richiedenti | Presentazione | Area | Zona |
|-----|------------------------------|---------------|----------|--------|
| 598 | Schlumberger Italiana (100%) | 19/05/2014 | 4.025,00 | Zona F |

ISTANZE DI PERMESSO DI RICERCA IN TERRAFERMA

Legge 11 gennaio 1957, n. 6, Legge 21 luglio 1967, n. 613 e successive modificazioni, Legge 9 gennaio 1991, n. 9, Decreto del Presidente della Repubblica 18 aprile 1994, n. 484 e Decreto Legislativo 25 novembre 1996, n. 625

Istanza di permesso di ricerca

AGNONE

| Id | Richiedenti | Presentazione | Area | Regione | Comuni |
|-----|--------------------------|---------------|--------|-------------------|--|
| 544 | RockHopper Italia (100%) | 26/07/2007 | 747,40 | Abruzzo Molise | Agnone, Bagnoli del Trigno, Belmonte del Sannio, Borrello, Capracotta, Carovilli, Carpineto Sinello, Carunchio, Castelguidone, Castelverrino, Castiglione Messer Marino, Celenza sul Trigno, Chiauci, Civitanova del Sannio, Duronia, Fallo, Fossalto, Fraine, Liscia, Montazzoli, Monteferrante, Montelapiano, Palmoli, Pescolanciano, Pescopennataro, Pietrabbondante, Pietracupa, Pietraferrazzana, Poggio Sannita, Quadri, Roccaspinalveti, Roccavivara, Roio del Sangro, Rosello, Salcito, San Biase, San Buono, San Giovanni Lipioni, Sant'Angelo del Pesco, Schiavi di Abruzzo, Torrebruna, Trivento, Vastogirardi, Villa Santa Maria |

Istanza di permesso di ricerca

ANZI

| Id | Richiedenti | Presentazione | Area | Regione | Comuni |
|----|-------------|---------------|--------|------------|--|
| 49 | Eni (100%) | 01/09/2005 | 117,40 | Basilicata | Abriola, Anzi, Brindisi Montagna, Calvello, Pignola, Potenza, Trivigno |

Istanza di permesso di ricerca

BROLA

| Id | Richiedenti | Presentazione | Area | Regione | Comuni |
|-----|-----------------------|---------------|--------|----------------|--|
| 566 | Aleanna Italia (100%) | 19/11/2013 | 164,20 | Emilia Romagna | Budrio, Castel Guelfo di Bologna, Castel San Pietro Terme, Dozza, Medicina, Ozzano dell'Emilia |

Istanza di permesso di ricerca

CAROVILLI

| Id | Richiedenti | Presentazione | Area | Regione | Comuni |
|----|-----------------------|---------------|--------|---------|--|
| 18 | Aleanna Italia (100%) | 01/03/2002 | 564,10 | Molise | Acquaviva d'Isernia, Capracotta, Carovilli, Carpinone, Castel San Vincenzo, Castelpetroso, Cerro al Volturno, Chiauci, Civitanova del Sannio, Colli a Volturno, Duronia, Filignano, Forlì del Sannio, Fornelli, Frosolone, Isernia, Macchia d'Isernia, Macchiagodena, Miranda, Montaquila, Montenero Val Cocchiara, Pesche, Pescolanciano, Pettoranello del Molise, Pizzone, Rionero Sannitico, Roccasicura, Rocchetta a Volturno, San Pietro Avellana, Santa Maria del Molise, Scapoli, Sessano del Molise, Vastogirardi. |

Istanza di permesso di ricerca

CASE CAPOZZI

| Id | Richiedenti | Presentazione | Area | Regione | Comuni |
|-----|---------------------|---------------|--------|----------|--|
| 506 | Delta Energy (100%) | 02/04/2012 | 423,70 | Campania | (Benevento) Foiano in Val Fortore, Molinara, Montefalcone di Val Fortore, Castelfranco in Misciano, Ginestra degli Schiavoni, San Giorgio la Molara, Buonalbergo, Pago Veiano, Pesco Sannita, Fragneto l'Abate, Fragneto Monforte, Benevento, Pietrelcina, Paduli, Sant'Arcangelo Trimonte, Apice, San Nicola Manfredi, San Giorgio del Sannio. - (Avellino) Casalbore, Montecalvo Irpino, Ariano Irpino, Melito Irpino. |

Istanza di permesso di ricerca

CASTELLO

| Id | Richiedenti | Presentazione | Area | Regione | Comuni |
|-----|----------------|---------------|--------|-----------|---|
| 314 | Mac Oil (100%) | 31/07/2009 | 199,35 | Lombardia | Bisuschio, Varese, Induno Olona, Arcisate, Viggiù, Saltrio, Clivio, Cantello, Malnate, Vedano Olona, Lozza, Gazzada Schianno, Morazzone, Caronno Varesino, Castiglione Olona, Venegono Superiore, Venegono Inferiore, Rodero, Cagno, Bizzarone, Uggiate-Trevano, Ronago, Drezzo, Parè, Cavallasca, Valmorea, Albiolo, Faloppio, Gironico, Sulbiate, Olgiate Comasco, Binago, Beregazzo con Figliaro, Castelnuovo Bozzente, Appiano Gentile, Oltrona di San Mamette, Lurate Caccivio, Bulgarograsso, Cassina Rizzardi, Villa Guardia, Luisago, Fino Mornasco, Casnate con Bernate, Grandate, Montano Lucino, San Fermo della Battaglia, Como, Maslianico, Cernobbio. |

Istanza di permesso di ricerca

CASTIGLIONE DI CERVIA

| Id | Richiedenti | Presentazione | Area | Regione | Comuni |
|-----|--------------------|---------------|--------|----------------|---|
| 549 | Exploenergy (100%) | 22/04/2013 | 191,80 | Emilia Romagna | Ravenna, Cervia, Cesena, Bertinoro, Forlì |

Istanza di permesso di ricerca

CIPRESSI

| Id | Richiedenti | Presentazione | Area | Regione | Comuni |
|----|---|---------------|--------|---------|--|
| 57 | Eni (50% r.u.) Gas Plus Italiana (50%) | 29/11/2005 | 144,43 | Abruzzo | Atri, Castiglione Messer Raimondo, Castilenti, Cellino Attanasio, Città Sant'Angelo, Elice, Montefino, Penne |

Istanza di permesso di ricerca

CORROPOLI

| Id | Richiedenti | Presentazione | Area | Regione | Comuni |
|----|--------------------------|---------------|--------|-------------------|---|
| 37 | RockHopper Civita (100%) | 01/10/2004 | 172,30 | Abruzzo Marche | Alba Adriatica, Colonnella, Controguerra, Corropoli, Giulianova, Martinsicuro, Monsampolo del Tronto, Montepreandone, Mosciano Sant'Angelo, Nereto, Notaresco, Roseto degli Abruzzi, San Benedetto del Tronto, Sant'Omero, Spinetoli, Tortoreto |

Istanza di permesso di ricerca

CORZANO

| Id | Richiedenti | Presentazione | Area | Regione | Comuni |
|-----|--------------------|---------------|--------|-----------|---|
| 496 | Exploenergy (100%) | 14/03/2012 | 173,50 | Lombardia | Azzano Mella, Bagnolo Mella, Berlingo, Brandico, Capriano del Colle, Castel Covati, Castel Mella, Castrezzato, Chiari, Comezzano Cizzago, Corzano, Dello, Flero, Lograto, Longhena, Maclodio, Torbole Casaglia, Mairano, Orzinuovi, Orzivecchi, Pompiano, Poncarale, Roccafranca, Soncino, Torre Pallavicina, Travagliato, Trezano. |

Istanza di permesso di ricerca

FIORENZUOLA D'ARDA

| Id | Richiedenti | Presentazione | Area | Regione | Comuni |
|-----|----------------|---------------|--------|----------------|--|
| 274 | Mac Oil (100%) | 31/07/2008 | 535,20 | Emilia Romagna | Alseno, Besenzone, Busseto, Cadeo, Calendasco, Carpaneto Piacentino, Castell'Arquato, Cortemaggiore, Fidenza, Fiorenzuola d'Arda, Gazzola, Gossolengo, Gragnano Trebbiense, Gropparello, Lugagnano Val d'Arda, Pellegrino Parmense, Piacenza, Podenzano, Ponte dell'Olio, Pontenure, Rivergaro, Rottofreno, Salsomaggiore Terme, San Giorgio Piacentino, Vernasca, Vigolzone |

Istanza di permesso di ricerca

FONTANA VILLANELLA

| Id | Richiedenti | Presentazione | Area | Regione | Comuni |
|-----|-----------------------|---------------|-------|---------|--|
| 539 | Aleanna Italia (100%) | 08/01/2013 | 98,29 | Puglia | Alberona, Biccari, Casalvecchio di Puglia, Castelnuovo della Daunia, Motta Montecorvino, Pietramontecorvino, Volturara Appula, Volturino |

Istanza di permesso di ricerca

FONTE DELLA VIGNA

| Id | Richiedenti | Presentazione | Area | Regione | Comuni |
|-----|-------------------------|---------------|-------|----------|--|
| 100 | Total E&P Italia (100%) | 28/03/2007 | 56,10 | Calabria | Amendolara, Montegiordano, Oriolo, Roseto Capo Spulico |

Istanza di permesso di ricerca

FONTEVIVO

| Id | Richiedenti | Presentazione | Area | Regione | Comuni |
|-----|------------------------|---------------|--------|----------------|--|
| 613 | Pengas Italiana (100%) | 19/12/2015 | 411,40 | Emilia Romagna | Polesine Parmense, Zibello, Busseto, Soragna, San Secondo Parmense, Tre Casali, Torrice, Parma, Fontevivo, Fontanellato, Fidenza, Salsomaggiore Terme, Noceto, Medesano, Collecchio. |

Istanza di permesso di ricerca

FORAPANE

| Id | Richiedenti | Presentazione | Area | Regione | Comuni |
|-----|---------------------|---------------|-------|---------|-------------------------|
| 408 | Delta Energy (100%) | 28/02/2011 | 24,53 | Puglia | Orsara di Puglia, Troia |

Istanza di permesso di ricerca

GALLIA

| Id | Richiedenti | Presentazione | Area | Regione | Comuni |
|-----|-----------------------|---------------|--------|-----------|---|
| 590 | Aleanna Italia (100%) | 20/12/2013 | 135,60 | Lombardia | Breme, Ferrera Erbognone, Frascarolo, Gallivola, Lomello, Mede, Mezzana Bigli, Ottobiano, Pieve del Cairo, Sannazzaro de' Burgondi, Sartirana Lomellina, Scaldasole, Semiana, Torre Beretti e Castellaro, Valeggio, Valle Lomellina, Villa Biscossi |

Istanza di permesso di ricerca

GROTTE DEL SALICE

| Id | Richiedenti | Presentazione | Area | Regione | Comuni |
|----|-------------------------|---------------|--------|------------|---|
| 13 | Shell Italia E&P (100%) | 01/02/2000 | 118,14 | Basilicata | Aliano, Castronuovo di Sant'Andrea, Gallicchio, Missanello, Roccanova, San Chirico Raparo, San Martino d'Agri, Sant'Arcangelo |

Istanza di permesso di ricerca

GUSSOLA

| Id | Richiedenti | Presentazione | Area | Regione | Comuni |
|-----|------------------------|---------------|--------|-----------|--|
| 614 | Pengas Italiana (100%) | 19/12/2015 | 354,10 | Lombardia | (Provincia di Cremona) Cicognolo, Cappella de' Picenardi, Pessina Cremonese, Isola Dovarese, Torre de' Picenardi, Drizzona, Pieve San Giacomo, Malagnino, Sospiro, Derovere, Ca' d'Andrea, Voltido, Piadena, Calvatone, Tornata, Pieve d'Olmi, San Daniele Po, Cella Dati, Cigna de' Botti, San Martino del Lago, Solarolo Rainerio, San Giovanni in Croce, Casteldidone, Motta Baluffi, Torricella del Pizzo, Scandolara Ravara, Gussola, Martignano di Po, Casalmaggiore, Rivarolo del Re ed Uniti - (Provincia di Mantova) Bozzolo, Rivarolo Mantovano, Sabbioneta. |

Istanza di permesso di ricerca

IL CONVENTO

| Id | Richiedenti | Presentazione | Area | Regione | Comuni |
|-----|---------------------------------------|---------------|--------|------------------|--|
| 106 | Compagnia Generale Idrocarburi (100%) | 28/03/2007 | 412,80 | Molise Puglia | Campomarino, Chieuti, Guglionesi, Lesina, Portocannone, Rotello, San Giacomo degli Schiavoni, San Martino in Pensilis, San Paolo di Civitate, Serracapriola, Termoli, Torremaggiore, Ururi |

Istanza di permesso di ricerca

IL PERITO

| Id | Richiedenti | Presentazione | Area | Regione | Comuni |
|-----|---------------------|---------------|-------|------------|--------------------------------------|
| 407 | Delta Energy (100%) | 28/02/2011 | 91,39 | Basilicata | Miglionico, Montescaglioso, Pomarico |

Istanza di permesso di ricerca

LA BICOCCA

| Id | Richiedenti | Presentazione | Area | Regione | Comuni |
|-----|---------------------|---------------|--------|------------|------------------------|
| 509 | Delta Energy (100%) | 28/05/2012 | 155,50 | Basilicata | Barile, Melfi, Rapolla |

Istanza di permesso di ricerca

LA CAPRIOLA

| Id | Richiedenti | Presentazione | Area | Regione | Comuni |
|-----|---------------------|---------------|--------|------------|--|
| 507 | Delta Energy (100%) | 02/04/2012 | 188,10 | Basilicata | Bernalda, Montalbano Jonico, Montescaglioso, Pisticci, Pomarico. |

Istanza di permesso di ricerca

LA CERASA

| Id | Richiedenti | Presentazione | Area | Regione | Comuni |
|----|-------------------------|---------------|-------|------------|--|
| 50 | Shell Italia E&P (100%) | 01/09/2005 | 75,86 | Basilicata | Brienza, Marsico Nuovo, Sasso di Castalda, Satriano di Lucania, Tito |

Istanza di permesso di ricerca

LA RISORTA

| Id | Richiedenti | Presentazione | Area | Regione | Comuni |
|----|------------------------|---------------|--------|--------------------------|--|
| 44 | Apennine Energy (100%) | 30/06/2005 | 296,60 | Emilia Romagna Veneto | (Veneto) Adria, Gavello, Villanova Marchesana, Papozze, Taglio di Po, Corbola, Ariano nel Polesine. (Emilia Romagna) Berra, Mesola, Jolanda di Savoia, Codigoro. |

Istanza di permesso di ricerca

LA STEFANINA

| Id | Richiedenti | Presentazione | Area | Regione | Comuni |
|-----|------------------------------|---------------|--------|----------------|--|
| 606 | Aleanna Resources LLC (100%) | 29/10/2014 | 139,72 | Emilia Romagna | Comacchio, Argenta, Alfonsine, Ravenna |

Istanza di permesso di ricerca

MASSERIA LA ROCCA

| Id | Richiedenti | Presentazione | Area | Regione | Comuni |
|----|---|---------------|-------|------------|-------------------|
| 8 | RockHopper Italia (30% r.u.) Total E&P Italia (38%) Eni (32%) | 22/12/1997 | 13,06 | Basilicata | Brindisi Montagna |

Istanza di permesso di ricerca

MONTE CAVALLO

| Id | Richiedenti | Presentazione | Area | Regione | Comuni |
|----|-------------------------|---------------|--------|------------------------|--|
| 51 | Shell Italia E&P (100%) | 01/09/2005 | 211,90 | Basilicata Campania | Atena Lucana, Brienza, Marsico Nuovo, Montesano sulla Marcellana, Padula, Paterno, Polla, Sala Consilina, Sant'Arsenio, Sassano, Teggiano, Tramutola |

Istanza di permesso di ricerca

MONTE LI FOI

| Id | Richiedenti | Presentazione | Area | Regione | Comuni |
|-----|-------------|---------------|--------|------------|--|
| 249 | Eni (100%) | 31/12/2007 | 140,70 | Basilicata | Baragiano, Picerno, Pignola, Potenza, Ruoti, Savoia di Lucania, Tito |

Istanza di permesso di ricerca

OLIVETO LUCANO

| Id | Richiedenti | Presentazione | Area | Regione | Comuni |
|----|-------------------------|---------------|--------|------------|--|
| 10 | Total E&P Italia (100%) | 08/10/1998 | 188,23 | Basilicata | Accettura, Albano di Lucania, Calciano, Campomaggiore, Castelmezzano, Cirigliano, Garaguso, Oliveto Lucano, Pietrapertosa, San Mauro Forte, Stigliano, Tricarico |

Istanza di permesso di ricerca

PALAZZO SAN GERVASIO

| Id | Richiedenti | Presentazione | Area | Regione | Comuni |
|----|------------------------------|---------------|--------|------------|--|
| 71 | Aleanna Resources LLC (100%) | 29/03/2006 | 469,90 | Basilicata | Acerenza, Banzi, Barile, Forenza, Genzano di Lucania, Ginestra, Maschito, Montemilone, Oppido Lucano, Palazzo San Gervasio, Rapolla, Ripacandida, Venosa |

Istanza di permesso di ricerca

PIETRA SPACCATA

| Id | Richiedenti | Presentazione | Area | Regione | Comuni |
|-----|---------------------|---------------|--------|----------|---|
| 409 | Delta Energy (100%) | 28/02/2011 | 333,30 | Campania | Baselice, Campolattaro, Casalduni, Castelpagano, Castelvetero in Val Fortore, Circello, Colle Sannita, Foiano di Val Fortore, Fragneto l'Abate, Fragneto Monforte, Molinara, Morcone, Pago Veiano, Pesco Sannita, Pontelandolfo, Reino, San Giorgio La Molara, San Marco dei Cavoti |

Istanza di permesso di ricerca

PIGNOLA

| Id | Richiedenti | Presentazione | Area | Regione | Comuni |
|----|-------------------------|---------------|-------|------------|--|
| 52 | Shell Italia E&P (100%) | 01/09/2005 | 54,83 | Basilicata | Abriola, Brindisi Montagna, Pignola, Potenza |

Istanza di permesso di ricerca

POSTA DEL GIUDICE

| Id | Richiedenti | Presentazione | Area | Regione | Comuni |
|----|------------------------|---------------|--------|---------|---|
| 63 | Apennine Energy (100%) | 31/01/2006 | 113,60 | Puglia | Casalvecchio di Puglia, Castelnuovo della Daunia, Lucera, Pietramontecorvino, San Severo, Torremaggiore |

Istanza di permesso di ricerca

RENO CENTESE

| Id | Richiedenti | Presentazione | Area | Regione | Comuni |
|-----|--------------------|---------------|--------|----------------|---|
| 497 | Exploenergy (100%) | 14/03/2012 | 435,70 | Emilia Romagna | Provincia di Ferrara: Bondeno, Ferrara, Vigarano Mainarda, Cento, Sant'Agostino, Mirabello, Poggio Renatico - Provincia di Modena: Mirandola, San Felice sul Panaro, Finale Emilia - Provincia di Bologna: Pieve di Cento, Galliera, San Pietro in Casale |

Istanza di permesso di ricerca

ROCCA SUSELLA

| Id | Richiedenti | Presentazione | Area | Regione | Comuni |
|-----|-----------------------|---------------|--------|-----------------------|---|
| 487 | Aleanna Italia (100%) | 28/12/2011 | 668,70 | Lombardia Piemonte | Alessandria: Avolasca, Berzano di Tortona, Brignano-Frascata, Carbonara Scrivia, Carezzano, Casalnoceto, Casasco, Cassano Spinola, Castellania, Castellar Guidobono, Castelnuovo Scivia, Cerreto Grue, Costa Vescovato, Dernice, Fabbrica Curone, Garbagna, Gremiasco, Monperone, Monleale, Montacuto, Monte Gioco, Montemarzino, Paderna, Ponte Curone, Pozzol Groppo, San Sebastiano Curone, Sant'Agata Fossili, Sardigliano, Sarezzano, Spineto Scrivia, Tortona, Viguzzolo, Vallalvernia, Villaromagnano, Volpedo, Volpeglino. Pavia: Bagnaria, Borgo Priolo, Borgoratto Mormorolo, Casei Gerola, Cecima, Codevilla, Fortunago, Godiasco, Menconico, Montalto Pavese, Montebello della Battaglia, Montesegale, Ponte Nizza, Retorbido, Rivanazzano, Rocca de' Giorgi, Rocca Susella, Ruino, Santa Margherita di Staffora, Torrazza Coste, Val di Nizza, Valverde, Varzi, Voghera, Zavattarello. |

Istanza di permesso di ricerca

S. GRATO

| Id | Richiedenti | Presentazione | Area | Regione | Comuni |
|-----|----------------|---------------|--------|-----------|---|
| 283 | Mac Oil (100%) | 08/09/2008 | 171,30 | Lombardia | Abbadia Cerreto, Bagnolo Cremasco, Bascapè, Boffalora d'Adda, Borgo San Giovanni, Capergnanica, Casaletto Lodigiano, Caselle Lurani, Castiraga Vidardo, Cerro al Lambro, Chieve, Corte Palasio, Crema, Cremona, Crespiatica, Dovera, Galgagnano, Lodi, Lodi Vecchio, Montanaso Lombardo, Monte Cremasco, Pandino, Salerano sul Lambro, San Zenone al Lambro, Sordio, Spino d'Adda, Tavazzano con Villavesco, Torrevecchia Pia, Trescore Cremasco, Vaiano Cremasco, Valera Fratta, Zelo Buon Persico |

Istanza di permesso di ricerca

S. VENERE

| Id | Richiedenti | Presentazione | Area | Regione | Comuni |
|----|---|---------------|-------|---------|--|
| 80 | Società Adriatica Idrocarburi (50% r.u.) Gas Plus Italiana (50%) | 22/06/2006 | 73,12 | Abruzzo | Cappelle sul Tavo, Città Sant'Angelo, Collecervino, Montesilvano, Moscufo, Pescara, Pianella, Spoltore |

Istanza di permesso di ricerca

SAN BUONO

| Id | Richiedenti | Presentazione | Area | Regione | Comuni |
|-----|--------------------------|---------------|--------|-------------------|--|
| 212 | RockHopper Italia (100%) | 26/07/2007 | 736,30 | Abruzzo Molise | Acquaviva Collecroce, Archi, Atesa, Bomba, Borrello, Carpineto Sinello, Casacalenda, Casalanguida, Castelbottaccio, Castellino del Biferno, Castelmauro, Celenza sul Trigno, Civitacampomariano, Civitaluparella, Colledimezzo, Dogliola, Fallo, Fossalto, Fresagrandinaria, Furci, Gissi, Guardialfiera, Guilmi, Lentella, Limosano, Lucito, Lupara, Mafalda, Montagano, Montazzoli, Montebello sul Sangro, Montefalcone nel Sannio, Monteferrante, Montelapiano, Montemitro, Montenero di Bisaccia, Morrone del Sannio, Palata, Palmoli, Pennadomo, Petrella Tifernina, Pietraferrazzana, Provvidenti, Roccapinalveti, Roccavivara, Salcito, San Biase, San Buono, San Felice del Molise, San Giovanni Lipioni, Sant'Angelo Limosano, Tavenna, Tornareccio, Trivento, Tufillo, Villa Santa Maria |

Istanza di permesso di ricerca

SAN PATRIZIO

| Id | Richiedenti | Presentazione | Area | Regione | Comuni |
|-----|-----------------------|---------------|--------|----------------|--|
| 402 | Aleanna Italia (100%) | 30/12/2010 | 205,80 | Emilia Romagna | Medicina, Imola, Conselice, Alfonsine, Lugo, Fusignano, Bagnacavallo, Sant'Agata sul Santerno, Massa Lombarda, Mordano, Argenta. |

Istanza di permesso di ricerca

SAN ROCCO

| Id | Richiedenti | Presentazione | Area | Regione | Comuni |
|----|---------------------------------------|---------------|-------|---------|--|
| 82 | Compagnia Generale Idrocarburi (100%) | 15/06/2006 | 67,75 | Abruzzo | Casalbordino, Pollutri, Torino di Sangro, Vasto, Villalfonsina |

Istanza di permesso di ricerca

SANTA MARIA DEL PIANO

| Id | Richiedenti | Presentazione | Area | Regione | Comuni |
|-----|------------------------|---------------|-------|----------------|--|
| 624 | Pengas Italiana (100%) | 17/11/2018 | 68,35 | Emilia Romagna | Parma, Felino, Langhirano, Lesignano de' bagni, Traversetolo, Montechiarugolo. |

Istanza di permesso di ricerca

SCIASCITIELLO

| Id | Richiedenti | Presentazione | Area | Regione | Comuni |
|-----|-----------------------|---------------|-------|---------|--|
| 540 | Aleanna Italia (100%) | 08/01/2013 | 90,21 | Puglia | Deliceto, Rocchetta Sant'Antonio, Sant'Agata di Puglia |

Istanza di permesso di ricerca

SERRA DEI GATTI

| Id | Richiedenti | Presentazione | Area | Regione | Comuni |
|----|----------------------|---------------|--------|---------|---|
| 65 | Canoel Italia (100%) | 31/01/2006 | 121,80 | Puglia | Biccari, Castelluccio Valmaggiore, Celle di San Vito, Faeto, Orsara di Puglia, Roseto Valfortore, Troia |

Istanza di permesso di ricerca

SIGNORELLA

| Id | Richiedenti | Presentazione | Area | Regione | Comuni |
|-----|----------------------------|---------------|-------|---------|---------------------------|
| 357 | Vittorito Petroleum (100%) | 28/02/2010 | 82,11 | Puglia | Torremaggiore, San Severo |

Istanza di permesso di ricerca

SOLFARA MARE

| Id | Richiedenti | Presentazione | Area | Regione | Comuni |
|-----|------------------------|---------------|--------|----------|---|
| 291 | Apennine Energy (100%) | 27/11/2008 | 337,00 | Calabria | Calopezzati, Caloveto, Cariati, Corigliano Calabro, Cropalati, Crosia, Mandatoriccio, Paludi, Pietrapaola, Rossano, Scala Coeli, Terravecchia |

Istanza di permesso di ricerca

TEMPA LA PETROSA

| Id | Richiedenti | Presentazione | Area | Regione | Comuni |
|-----|-------------------------|---------------|--------|------------------------|---|
| 101 | Total E&P Italia (100%) | 28/03/2007 | 412,10 | Basilicata Calabria | Canna, Colobraro, Montalbano Jonico, Montegiordano, Nocera, Nova Siri, Oriolo, Rocca Imperiale, Rotondella, San Giorgio Lucano, Sant'Arcangelo, Senise, Tursi, Valsinni |

Istanza di permesso di ricerca

TORRE DEL FERRO

| Id | Richiedenti | Presentazione | Area | Regione | Comuni |
|-----|------------------------|---------------|--------|----------|---|
| 493 | Apennine Energy (100%) | 22/02/2012 | 118,00 | Calabria | Cassano allo Ionio, Corigliano Calabro, Terranova di Sibari, San Giorgio Albanese, Rossano. |

Istanza di permesso di ricerca

VILLA CARBONE

| Id | Richiedenti | Presentazione | Area | Regione | Comuni |
|----|---|---------------|-------|---------|--|
| 76 | Canoel Italia (50% r.u.) Gas Plus Italiana (50%) | 28/04/2006 | 68,12 | Abruzzo | Canzano, Castellalto, Cellino Attanasio, Cermignano, Mosciano Sant'Angelo, Notaresco, Teramo |

Istanza di permesso di ricerca

VILLA MAZZAROSA

| Id | Richiedenti | Presentazione | Area | Regione | Comuni |
|----|--------------------------|---------------|-------|---------|------------------------------|
| 74 | RockHopper Italia (100%) | 31/03/2006 | 13,40 | Abruzzo | Pineto, Roseto degli Abruzzi |

Istanza di permesso di ricerca

ZANZA

| Id | Richiedenti | Presentazione | Area | Regione | Comuni |
|-----|---|---------------|------|----------------|---------------------|
| 563 | Aleanna Resources LLC (85% r.u.) Petrorep Italiana (15%) | 05/11/2013 | 4,89 | Emilia Romagna | Copparo, Formignana |

ISTANZE DI PERMESSO DI RICERCA IN MARE

Legge 11 gennaio 1957, n. 6, Legge 21 luglio 1967, n. 613 e successive modificazioni, Legge 9 gennaio 1991, n. 9, Decreto del Presidente della Repubblica 18 aprile 1994, n. 484 e Decreto Legislativo 25 novembre 1996, n. 625

Istanza di permesso di ricerca

d 28 G.R-.AG

| Id | Richiedenti | Presentazione | Area | Zona |
|-----|----------------------------------|---------------|--------|--------|
| 298 | Eni (60% r.u.) Energean (40%) | 25/03/2009 | 456,50 | Zona G |

Istanza di permesso di ricerca

d 30 G.R-.NP

| Id | Richiedenti | Presentazione | Area | Zona |
|-----|-------------------------------|---------------|--------|--------|
| 304 | Northern Petroleum Ltd (100%) | 30/06/2009 | 279,70 | Zona G |

Istanza di permesso di ricerca

d 33 G.R-.AG

| Id | Richiedenti | Presentazione | Area | Zona |
|-----|----------------------------------|---------------|--------|--------|
| 315 | Eni (60% r.u.) Energean (40%) | 26/06/2009 | 120,90 | Zona G |

Istanza di permesso di ricerca

d 60 F.R-.NP

| Id | Richiedenti | Presentazione | Area | Zona |
|-----|-------------------------------|---------------|--------|--------|
| 134 | Northern Petroleum Ltd (100%) | 01/03/2006 | 741,80 | Zona F |

Istanza di permesso di ricerca

d 61 F.R-.NP

| Id | Richiedenti | Presentazione | Area | Zona |
|-----|-------------------------------|---------------|--------|--------|
| 136 | Northern Petroleum Ltd (100%) | 01/06/2006 | 720,60 | Zona F |

Istanza di permesso di ricerca

d 65 F.R-.NP

| Id | Richiedenti | Presentazione | Area | Zona |
|-----|-------------------------------|---------------|--------|--------|
| 300 | Northern Petroleum Ltd (100%) | 30/04/2009 | 729,30 | Zona F |

Istanza di permesso di ricerca

d 66 F.R-.NP

| Id | Richiedenti | Presentazione | Area | Zona |
|-----|-------------------------------|---------------|--------|--------|
| 299 | Northern Petroleum Ltd (100%) | 30/04/2009 | 711,60 | Zona F |

Istanza di permesso di ricerca

d 67 F.R-.AG

| Id | Richiedenti | Presentazione | Area | Zona |
|-----|-------------|---------------|--------|--------|
| 306 | Eni (100%) | 30/06/2009 | 441,50 | Zona F |

Istanza di permesso di ricerca

d 79 F.R-.EN

| Id | Richiedenti | Presentazione | Area | Zona |
|-----|-----------------------|---------------|--------|--------|
| 410 | Aleanna Italia (100%) | 24/03/2011 | 748,70 | Zona F |

Istanza di permesso di ricerca

d 80 F.R-.GP

| Id | Richiedenti | Presentazione | Area | Zona |
|-----|---------------------------------|---------------|--------|--------|
| 556 | Global Petroleum Limited (100%) | 27/08/2013 | 744,80 | Zona F |

Istanza di permesso di ricerca

d 81 F.R-.GP

| Id | Richiedenti | Presentazione | Area | Zona |
|-----|---------------------------------|---------------|--------|--------|
| 557 | Global Petroleum Limited (100%) | 27/08/2013 | 749,90 | Zona F |

Istanza di permesso di ricerca

d 82 F.R-.GP

| Id | Richiedenti | Presentazione | Area | Zona |
|-----|---------------------------------|---------------|--------|--------|
| 558 | Global Petroleum Limited (100%) | 27/08/2013 | 745,70 | Zona F |

Istanza di permesso di ricerca

d 83 F.R-.GP

| Id | Richiedenti | Presentazione | Area | Zona |
|-----|---------------------------------|---------------|--------|--------|
| 559 | Global Petroleum Limited (100%) | 27/08/2013 | 745,30 | Zona F |

Istanza di permesso di ricerca

d 84 F.R-.EL

| Id | Richiedenti | Presentazione | Area | Zona |
|-----|------------------|---------------|--------|--------|
| 560 | Energiean (100%) | 28/08/2013 | 729,20 | Zona F |

Istanza di permesso di ricerca

d 92 F.R-.EN

| Id | Richiedenti | Presentazione | Area | Zona |
|-----|-----------------------|---------------|--------|--------|
| 595 | Aleanna Italia (100%) | 04/02/2014 | 748,70 | Zona F |

Istanza di permesso di ricerca

d 149 D.R-.NP

| Id | Richiedenti | Presentazione | Area | Zona |
|-----|-------------------------------|---------------|--------|------------------|
| 137 | Northern Petroleum Ltd (100%) | 01/09/2006 | 264,40 | Zona D Zona F |

Istanza di permesso di ricerca

d 171 A.R-.AG

| Id | Richiedenti | Presentazione | Area | Zona |
|-----|-------------|---------------|--------|--------|
| 562 | Eni (100%) | 26/07/2013 | 343,50 | Zona A |

Istanza di permesso di ricerca

d 173 A.R-.AD

| Id | Richiedenti | Presentazione | Area | Zona |
|-----|-------------------------|---------------|--------|--------|
| 565 | Adriatic Oil Plc (100%) | 21/11/2013 | 430,80 | Zona A |

Istanza di permesso di ricerca

d 363 C.R-.AX

| Id | Richiedenti | Presentazione | Area | Zona |
|-----|---------------------|---------------|--------|------------------|
| 345 | Audax Energy (100%) | 29/01/2010 | 345,90 | Zona C Zona G |

Istanza di permesso di ricerca

d 503 B.R-.CS

| Id | Richiedenti | Presentazione | Area | Zona |
|-----|------------------------|---------------|-------|--------|
| 279 | Apennine Energy (100%) | 26/04/2007 | 82,61 | Zona B |

Istanza di permesso di ricerca

d 506 B.R-.EN

| Id | Richiedenti | Presentazione | Area | Zona |
|-----|-----------------------|---------------|--------|--------|
| 607 | Aleanna Italia (100%) | 16/06/2014 | 716,40 | Zona B |

Istanza di permesso di ricerca

d 507 B.R-.EN

| Id | Richiedenti | Presentazione | Area | Zona |
|-----|-----------------------|---------------|--------|--------|
| 600 | Aleanna Italia (100%) | 16/06/2014 | 744,60 | Zona B |

Istanza di permesso di ricerca

d 508 B.R-.EN

| Id | Richiedenti | Presentazione | Area | Zona |
|-----|-----------------------|---------------|--------|--------|
| 601 | Aleanna Italia (100%) | 16/06/2014 | 695,30 | Zona B |

Istanza di permesso di ricerca

d 509 B.R-.EN

| Id | Richiedenti | Presentazione | Area | Zona |
|-----|-----------------------|---------------|--------|--------|
| 602 | Aleanna Italia (100%) | 16/06/2014 | 739,50 | Zona B |

ISTANZE DI PERMESSO DI RICERCA IN SICILIA

Legge Regionale 3 luglio 2000 n. 14

In Sicilia, per la sola terraferma, in virtù dello statuto speciale della regione, la competenza normativa e amministrativa è completamente autonoma. I dati riportati sono forniti dal competente ufficio regionale.

Istanza di permesso di ricerca

BIANCAVILLA

| Id | Richiedenti | Presentazione | Area | Regione | Comuni |
|-----|-------------------------------------|---------------|-------|---------|--|
| 350 | Eni Mediterranea Idrocarburi (100%) | 12/06/2009 | 74,00 | Sicilia | Adrano, Biancavilla, Centuripe, Regalbuto, Ragalna, Santa Maria di Licodia |

Istanza di permesso di ricerca

CONTRADA GIARDINELLO

| Id | Richiedenti | Presentazione | Area | Regione | Comuni |
|-----|-------------------------------------|---------------|--------|---------|---|
| 383 | Eni Mediterranea Idrocarburi (100%) | 04/01/2010 | 380,40 | Sicilia | Ragusa, S. Croce Camerina, Vittoria, Comiso, Acate, Chiaromonte Gulfi, Caltagirone, Mazzarrone. |

Istanza di permesso di ricerca

COSTA DEL SOLE

| Id | Richiedenti | Presentazione | Area | Regione | Comuni |
|-----|------------------------|---------------|-------|---------|--------------|
| 371 | Apennine Energy (100%) | 18/12/2009 | 41,52 | Sicilia | Butera, Gela |

Istanza di permesso di ricerca

ENNA

| Id | Richiedenti | Presentazione | Area | Regione | Comuni |
|-----|----------------------------|---------------|--------|---------|---|
| 332 | Italmin Exploration (100%) | 04/07/1997 | 467,50 | Sicilia | Agira, Aidone, Assoro, Castel di Iudica, Enna, Piazza Armerina, Raddusa, Ramacca, Regalbuto, Valguarnera Caropepe |

Istanza di permesso di ricerca

GOLD

| Id | Richiedenti | Presentazione | Area | Regione | Comuni |
|-----|-------------------|---------------|--------|---------|---|
| 338 | F.M.G. Srl (100%) | 17/10/2008 | 748,82 | Sicilia | Agira, Assoro, Calascibetta, Caltanissetta, Capizzi, Cerami, Cesarò, Enna, Gagliano Castelferrato, Leonforte, Nicosia, Nissoria, Regalbuto, Santa Caterina Villarmosa, Sperlinga, Troina, Villarosa |

Istanza di permesso di ricerca

LEBRINO

| Id | Richiedenti | Presentazione | Area | Regione | Comuni |
|-----|----------------------------|---------------|--------|---------|---|
| 334 | Italmin Exploration (100%) | 02/11/2000 | 310,00 | Sicilia | Belpasso, Carlentini, Catania, Lentini, Mineo, Misterbianco, Motta Sant'Anastasia, Palagonia, Ramacca |

Istanza di permesso di ricerca

MASSERIA FRISELLA

| Id | Richiedenti | Presentazione | Area | Regione | Comuni |
|-----|-----------------------|---------------|--------|---------|---|
| 499 | Aleanna Italia (100%) | 17/08/2011 | 681,66 | Sicilia | Montevago, Santa Margherita Belice, Bisacquino, Campofiorito, Camporeale, Contessa Entellina, Corleone, Monreale, Partinico, Piana degli Albanesi, Roccamena, San Cipirello, San Giuseppe Jato, Alcamo, Gibellina, Poggioreale, Salaparuta. |

Istanza di permesso di ricerca

PETRALIA SOPRANA

| Id | Richiedenti | Presentazione | Area | Regione | Comuni |
|-----|-------------------------------------|---------------|--------|---------|--|
| 337 | Eni Mediterranea Idrocarburi (100%) | 09/04/2008 | 727,50 | Sicilia | Alimena, Blufi, Bompietro, Calascibetta, Caltanissetta, Caltavuturo, Castellana Sicula, Enna, Gangi, Geraci Siculo, Leonforte, Petralia Soprana, Petralia Sottana, Polizzi Generosa, Resuttano, Santa Caterina Villarosa, Sclafani Bagni, Sperlinga, Villarosa |

Istanza di permesso di ricerca

TORRENTE RIZZUTO

| Id | Richiedenti | Presentazione | Area | Regione | Comuni |
|-----|----------------|---------------|--------|---------|--------|
| 534 | Mac Oil (100%) | 15/09/2011 | 692,04 | Sicilia | |

ISTANZE DI CONCESSIONE DI COLTIVAZIONE IN TERRAFERMA

Legge 11 gennaio 1957, n. 6, Legge 21 luglio 1967, n. 613 e successive modificazioni, Legge 9 gennaio 1991, n. 9, Decreto del Presidente della Repubblica 18 aprile 1994, n. 484 e Decreto Legislativo 25 novembre 1996, n. 625

Istanza di concessione di coltivazione

AGOSTA

| Id | Richiedenti | Presentazione | Area | Regione | Comuni |
|-----|-------------|---------------|-------|----------------|----------------------|
| 152 | Eni (100%) | 01/09/2003 | 26,93 | Emilia Romagna | Comacchio, Ostellato |

Istanza di concessione di coltivazione

COLLE SANTO

| Id | Richiedenti | Presentazione | Area | Regione | Comuni |
|-----|--|---------------|-------|---------|---|
| 297 | CMI Energia (90% r.u.) Intergie (10%) | 24/02/2009 | 35,72 | Abruzzo | Archi, Atessa, Bomba, Pennadomo, Roccascalegna, Torricella Peligna, Villa Santa Maria, Colledimezzo |

Istanza di concessione di coltivazione

GRADIZZA

| Id | Richiedenti | Presentazione | Area | Regione | Comuni |
|-----|---|---------------|-------|----------------|---------------------|
| 593 | Aleanna Resources LLC (85% r.u.) Petrorep Italiana (15%) | 07/02/2014 | 21,90 | Emilia Romagna | Copparo, Formignana |

Istanza di concessione di coltivazione

SELVA MALVEZZI

| Id | Richiedenti | Presentazione | Area | Regione | Comuni |
|-----|---------------------------------|---------------|-------|----------------|-----------------------------|
| 622 | Po Valley Operations PTY (100%) | 28/05/2018 | 80,68 | Emilia Romagna | Budrio, Molinella, Medicina |

Istanza di concessione di coltivazione

VALLE DEL MEZZANO

| Id | Richiedenti | Presentazione | Area | Regione | Comuni |
|-----|------------------------------|---------------|-------|----------------|-----------|
| 621 | Aleanna Resources LLC (100%) | 28/07/2017 | 48,83 | Emilia Romagna | Ostellato |

ISTANZE DI CONCESSIONE DI COLTIVAZIONE IN MARE

Legge 11 gennaio 1957, n. 6, Legge 21 luglio 1967, n. 613 e successive modificazioni, Legge 9 gennaio 1991, n. 9, Decreto del Presidente della Repubblica 18 aprile 1994, n. 484 e Decreto Legislativo 25 novembre 1996, n. 625

Istanza di concessione di coltivazione

d 40 A.C-.PY

| Id | Richiedenti | Presentazione | Area | Zona |
|-----|---------------------------------|---------------|-------|--------|
| 611 | Po Valley Operations PTY (100%) | 06/08/2015 | 65,89 | Zona A |

ISTANZE DI CONCESSIONE DI COLTIVAZIONE IN SICILIA

Legge Regionale 3 luglio 2000 n. 14

In Sicilia, per la sola terraferma, in virtù dello statuto speciale della regione, la competenza normativa e amministrativa è completamente autonoma. I dati riportati sono forniti dal competente ufficio regionale.

Istanza di concessione di coltivazione

BONINCONTRO

| Id | Richiedenti | Presentazione | Area | Regione | Comuni |
|-----|----------------------|---------------|-------|---------|-----------------|
| 339 | Petrex Italia (100%) | 07/03/1985 | 32,30 | Sicilia | Acate, Vittoria |

Istanza di concessione di coltivazione

PIANO LUPO

| Id | Richiedenti | Presentazione | Area | Regione | Comuni |
|-----|-------------------------------------|---------------|-------|---------|--------------------------------------|
| 340 | Eni Mediterranea Idrocarburi (100%) | 06/12/1982 | 61,57 | Sicilia | Acate, Caltagirone, Gela, Mazzarrone |

ISTANZE DI RIATTRIBUZIONE DI GIACIMENTI MARGINALI

Decreto Ministero dello sviluppo economico 30 giugno 2009

Istanza di riattribuzione di giacimenti marginali

SAN GERVASIO RIATTRIBUZIONE

| Id | Richiedenti | Presentazione | Area | Regione | Comuni |
|-----|-----------------|---------------|-------|-----------|--------|
| 500 | Sogemont (100%) | 23/03/2012 | 77,45 | Lombardia | |

ISTANZE DI CONCESSIONI DI STOCCAGGIO

Legge 26 aprile 1974, n. 170, Decreto Legislativo 25 novembre 1996, n. 625 e Decreto Ministero dello sviluppo economico 21 gennaio 2011

Istanza di concessione di stoccaggio

BAGNOLO MELLA STOCCAGGIO

| Id | Richiedenti | Presentazione | Area | Regione | Comuni |
|-----|--|---------------|-------|-----------|---|
| 225 | GSEI (25% r.u.) Retragas (50%) Storengy S.A. (25%) | 17/09/2007 | 24,07 | Lombardia | Bagnolo Mella, Capriano del Colle, Dello, Offlaga |

Istanza di concessione di stoccaggio

POGGIOFIORITO STOCCAGGIO

| Id | Richiedenti | Presentazione | Area | Regione | Comuni |
|-----|--------------------------|---------------|-------|---------|--|
| 242 | Gas Plus Italiana (100%) | 26/10/2007 | 10,18 | Abruzzo | Casacanditella, Fara Filiorum Petri, Filetto, San Martino sulla Marrucina, Vacri |

Istanza di concessione di stoccaggio

SAN BENEDETTO STOCCAGGIO

| Id | Richiedenti | Presentazione | Area | Regione | Comuni |
|-----|---|---------------|-------|---------|---|
| 235 | Gas Plus Storage (49% r.u.) Gaz de France International - Acea (51%) | 14/09/2007 | 15,07 | Marche | San Benedetto del Tronto, Monteprandone |

Istanza di concessione di stoccaggio

SINARCA STOCCAGGIO

| Id | Richiedenti | Presentazione | Area | Regione | Comuni |
|-----|---|---------------|-------|---------|---|
| 218 | Gas Plus Italiana (60% r.u.) Edison Stoccaggio (40%) | 15/06/2006 | 20,43 | Molise | Guglionesi, Montecilfone, Montenero di Bisaccia, Palata |

ISTANZE DI PERMESSO DI RICERCA DI RISORSE GEOTERMICHE

Decreto Legislativo 11 febbraio 2010, n. 22

La competenza normativa e amministrativa è regionale. I dati riportati sono forniti dai competenti uffici regionali.

Istanza di permesso di ricerca di risorse geotermiche

ANGLONA

| Id | Richiedenti | Presentazione | Area | Regione | Comuni |
|-----|------------------------------|---------------|--------|----------|--|
| 446 | Unione Comuni Anglona (100%) | 24/06/2011 | 300,00 | Sardegna | Trinità d'Augulto e Vignola, Badesi, Viddalba, Valledoria, Castelsardo, Sedini, Santa Maria Coghinas, Bortigiadas, Bulsi, Nulvi, Laerru, Perfugas, Erula, Chiaramonti, Martis. |

Istanza di permesso di ricerca di risorse geotermiche

ARLENA DI CASTRO

| Id | Richiedenti | Presentazione | Area | Regione | Comuni |
|-----|-----------------------|---------------|-------|---------|--|
| 476 | Futuro Energia (100%) | 02/08/2011 | 46,60 | Lazio | Cellere, Piansano, Capodimonte, Marta, Canino, Tessennano, Arlena di castro, Tuscania. |

Istanza di permesso di ricerca di risorse geotermiche

BAGNI ODDINI

| Id | Richiedenti | Presentazione | Area | Regione | Comuni |
|-----|-----------------|---------------|------|----------|------------------|
| 447 | INI Fabi (100%) | 29/12/2010 | 7,87 | Sardegna | Orotelli, Orani. |

Istanza di permesso di ricerca di risorse geotermiche

BOCCEA

| Id | Richiedenti | Presentazione | Area | Regione | Comuni |
|-----|--------------------------|---------------|-------|---------|-----------------|
| 464 | Geothermics Italy (100%) | 07/07/2011 | 94,60 | Lazio | Roma, Fiumicino |

Istanza di permesso di ricerca di risorse geotermiche

CAMPO GEOTERMICO EOLIANO

| Id | Richiedenti | Presentazione | Area | Regione | Comuni |
|-----|-----------------|---------------|--------|---------|-----------------------------|
| 363 | K Energy (100%) | 25/05/2009 | 102,40 | Sicilia | Lipari, Salina, Leni. Malfa |

Istanza di permesso di ricerca di risorse geotermiche

CAMPO GEOTERMICO GERBINI

| Id | Richiedenti | Presentazione | Area | Regione | Comuni |
|-----|-----------------|---------------|--------|---------|---------------------------------------|
| 372 | K Energy (100%) | 25/05/2009 | 165,00 | Sicilia | Belpasso, Palagonia, Paternò, Ramacca |

Istanza di permesso di ricerca di risorse geotermiche

CAMPO GEOTERMICO PANTELLERIA

| Id | Richiedenti | Presentazione | Area | Regione | Comuni |
|-----|-----------------|---------------|------|---------|-------------|
| 384 | K Energy (100%) | 25/05/2009 | 2,50 | Sicilia | Pantelleria |

Istanza di permesso di ricerca di risorse geotermiche

CAMPO GEOTERMICO SCIACCA

| Id | Richiedenti | Presentazione | Area | Regione | Comuni |
|-----|-----------------|---------------|--------|---------|---|
| 373 | K Energy (100%) | 25/05/2009 | 460,00 | Sicilia | Bisaquino- Bivona, Burgio, Calamonaci, Caltabellotta, Cattolica Eraclea, Cianciana, Lucca Sicula, Ribera, Sambuco di Sicilia, Sciacca, Villafranza Sicula |

Istanza di permesso di ricerca di risorse geotermiche

CASALINO

| Id | Richiedenti | Presentazione | Area | Regione | Comuni |
|-----|--------------------------|---------------|-------|---------|---------------------|
| 574 | Malalbergo S.r.l. (100%) | 02/07/2012 | 25,40 | Lazio | Tuscania, Tarquinia |

Istanza di permesso di ricerca di risorse geotermiche

CASANOVA

| Id | Richiedenti | Presentazione | Area | Regione | Comuni |
|-----|----------------------------|---------------|-------|---------|-----------------------|
| 616 | Sorgenja Geothermal (100%) | 01/02/2016 | 35,07 | Toscana | Chiusdino, Monticiano |

Istanza di permesso di ricerca di risorse geotermiche

CASTRO

| Id | Richiedenti | Presentazione | Area | Regione | Comuni |
|-----|--------------------------|---------------|-------|---------|---------------------------|
| 575 | Malalbergo S.r.l. (100%) | 16/07/2012 | 20,30 | Lazio | Farnese, Ischia di Castro |

Istanza di permesso di ricerca di risorse geotermiche

CELLENO

| Id | Richiedenti | Presentazione | Area | Regione | Comuni |
|-----|------------------|---------------|--------|---------|---|
| 576 | Geoenergy (100%) | 10/07/2012 | 124,20 | Lazio | Bagnoregio, Civitella D'Agliano, Montefiascone , Viterbo, Celleno e Graffignano |

Istanza di permesso di ricerca di risorse geotermiche

CENTENO

| Id | Richiedenti | Presentazione | Area | Regione | Comuni |
|-----|----------------------------|---------------|-------|------------------|--|
| 467 | Sorgenja Geothermal (100%) | 17/08/2011 | 30,30 | Lazio Toscana | Provincia di Viterbo: Acquapendente, Proceno. Provincia di Siena: San Casciano dei Bagni, Piancastagnaio. |

Istanza di permesso di ricerca di risorse geotermiche

COLLI ALBANI

| Id | Richiedenti | Presentazione | Area | Regione | Comuni |
|-----|-----------------|---------------|-------|---------|---|
| 577 | Tombelle (100%) | 07/03/2012 | 84,60 | Lazio | Roma , Marino, Castel Gandolfo e Albano Laziale |

Istanza di permesso di ricerca di risorse geotermiche

CUGLIERI

| Id | Richiedenti | Presentazione | Area | Regione | Comuni |
|-----|------------------------|---------------|--------|----------|--|
| 448 | Exergia Toscana (100%) | 28/10/2008 | 121,70 | Sardegna | Magomadas, Flussio, Tinnura, Sagama, Scano Montiferro, Tresnuraghes, Sennariolo, Cuglieri, Santu Lussurgiu, Seneghe. |

Istanza di permesso di ricerca di risorse geotermiche

FIUMICINO

| Id | Richiedenti | Presentazione | Area | Regione | Comuni |
|-----|--------------------------------|---------------|-------|---------|------------------|
| 417 | ETA Tecnologie Avanzate (100%) | 13/12/2010 | 75,00 | Lazio | Fiumicino, Roma. |

Istanza di permesso di ricerca di risorse geotermiche

FORMELLO

| Id | Richiedenti | Presentazione | Area | Regione | Comuni |
|-----|--------------------|---------------|--------|---------|---|
| 418 | Power Field (100%) | 10/11/2010 | 115,06 | Lazio | Sacrofano, Castelnuovo di Porto, Riano, Capena, Monterotondo, Roma. |

Istanza di permesso di ricerca di risorse geotermiche

GARDA SUD

| Id | Richiedenti | Presentazione | Area | Regione | Comuni |
|-----|------------------|---------------|--------|-----------|--|
| 528 | Garda Uno (100%) | 21/12/2011 | 115,00 | Lombardia | Brescia: Padenghe sul Garda, Lonato del Garda, Desenzano del Garda, Sirmione, Pozzolnogo. Mantova: Castiglione delle Stiviere, Monzambano. |

Istanza di permesso di ricerca di risorse geotermiche

GROTTE DI CASTRO

| Id | Richiedenti | Presentazione | Area | Regione | Comuni |
|-----|--------------------|---------------|-------|---------|---|
| 419 | Power Field (100%) | 03/05/2011 | 72,12 | Lazio | Acquapendente, San Lorenzo Nuovo, Grotte di Castro, Bolsena, Onano, Gradoli |

Istanza di permesso di ricerca di risorse geotermiche

LA RICCIA

| Id | Richiedenti | Presentazione | Area | Regione | Comuni |
|-----|---------------|---------------|-------|---------|---|
| 452 | Iterna (100%) | 26/05/2011 | 37,00 | Lazio | Anguillara Sabazia, Roma, Fiumicino, Cerveteri. |

Istanza di permesso di ricerca di risorse geotermiche

LAGO DI ALBANO

| Id | Richiedenti | Presentazione | Area | Regione | Comuni |
|-----|-----------------|---------------|--------|---------|---|
| 422 | Tombelle (100%) | 22/11/2010 | 145,39 | Lazio | Roma, Ciampino, Frascati, Grottaferrata, Rocca di Papa, Marino, Castel Gandolfo, Albano Laziale, Ariccia, Nemi. |

Istanza di permesso di ricerca di risorse geotermiche

LAGO DI BOLSENA

| Id | Richiedenti | Presentazione | Area | Regione | Comuni |
|-----|-----------------|---------------|--------|-----------------|---|
| 423 | Tombelle (100%) | 07/12/2010 | 156,23 | Lazio Umbria | Provincia di Viterbo: Montefiascone, Marta, Bolsena, Piansano, Capodimonte, Bagnoregio, Viterbo, Valentano, Cellere. Provincia di Terni: Orvieto. |

Istanza di permesso di ricerca di risorse geotermiche

LAGO DI BRACCIANO

| Id | Richiedenti | Presentazione | Area | Regione | Comuni |
|-----|-----------------|---------------|-------|---------|--------------------------------------|
| 424 | Tombelle (100%) | 08/11/2010 | 70,00 | Lazio | Roma, Anguillara Sabazia, Bracciano. |

Istanza di permesso di ricerca di risorse geotermiche

MARTIS

| Id | Richiedenti | Presentazione | Area | Regione | Comuni |
|-----|------------------|---------------|--------|----------|---|
| 456 | Geoenergy (100%) | 09/06/2011 | 278,50 | Sardegna | Perugas, Tempio Pausania, Erule, Tula, Laerru, Nulvi, Martis, Chiaramonti, Ploaghe, Ozieri. |

Istanza di permesso di ricerca di risorse geotermiche

MOLETTA

| Id | Richiedenti | Presentazione | Area | Regione | Comuni |
|-----|---------------|---------------|-------|---------|--|
| 533 | Iterna (100%) | 21/06/2011 | 15,00 | Lazio | Ariccia, Albano Laziale, Genzano di Roma |

Istanza di permesso di ricerca di risorse geotermiche

MONTE AGUZZO

| Id | Richiedenti | Presentazione | Area | Regione | Comuni |
|-----|--------------|---------------|--------|---------|--|
| 427 | Steam (100%) | 28/01/2011 | 140,50 | Lazio | Sacrofano, Castelnuovo di Porto, Riano, Capena, Monterotondo, Roma, Mentana. |

Istanza di permesso di ricerca di risorse geotermiche

MONTE FUMAIOLO

| Id | Richiedenti | Presentazione | Area | Regione | Comuni |
|-----|--------------------------|---------------|-------|---------|------------------------------------|
| 578 | Malalbergo S.r.l. (100%) | 29/11/2012 | 51,70 | Lazio | Canino, Cellere e Ischia di Castro |

Istanza di permesso di ricerca di risorse geotermiche

MONTECATINI

| Id | Richiedenti | Presentazione | Area | Regione | Comuni |
|-----|---|---------------|-------|---------|---|
| 625 | Fonti Rinnovabili di Montecatini (100%) | 22/01/2020 | 14,88 | Toscana | Buggiano, Ponte Buggianese, Massa e Cozzile, Montecatini Terme, Pieve a Nievole e Monsummano Terme. |

Istanza di permesso di ricerca di risorse geotermiche

MONTEROSI

| Id | Richiedenti | Presentazione | Area | Regione | Comuni |
|-----|--------------------|---------------|--------|---------|--|
| 428 | Power Field (100%) | 10/11/2010 | 158,17 | Lazio | Ronciglione, Nepi, Sutri, Monterosi, Castel Sant'Elia, Mazzano Romano, Calcata, Magliano Romano, Sacrofano, Campagnano di Roma, Roma, Trevignano Romano. |

Istanza di permesso di ricerca di risorse geotermiche

PONTE RIGO

| Id | Richiedenti | Presentazione | Area | Regione | Comuni |
|-----|---------------|---------------|-------|------------------|---|
| 444 | Iterna (100%) | 10/06/2011 | 30,00 | Lazio Toscana | Provincia di Viterbo: Acquapendente, Proceno. Provincia di Siena: San Casciano dei Bagni, Piancastagnaio. |

Istanza di permesso di ricerca di risorse geotermiche

S. MARIA DI SALA

| Id | Richiedenti | Presentazione | Area | Regione | Comuni |
|-----|--------------------------|---------------|-------|---------|---------------------------------------|
| 582 | Malalbergo S.r.l. (100%) | 16/07/2012 | 12,70 | Lazio | Farnese, Ischia di Castro e Valentano |

Istanza di permesso di ricerca di risorse geotermiche

SABATINI SUD

| Id | Richiedenti | Presentazione | Area | Regione | Comuni |
|-----|--------------|---------------|-------|---------|--|
| 583 | Steam (100%) | 16/05/2011 | 56,30 | Lazio | Bracciano, Anguillara Sabazia, Roma, Cerveteri e Fiumicino |

Istanza di permesso di ricerca di risorse geotermiche

SACROFANO A

| Id | Richiedenti | Presentazione | Area | Regione | Comuni |
|-----|---------------------------------|---------------|-------|---------|---|
| 529 | Svolta Geotermica S.r.l. (100%) | 29/10/2011 | 35,00 | Lazio | Sacrofano, Campagnano di Roma, Formello, Magliano romano, Roma, Anguillara sabazia, Castelnuovo di porto. |

Istanza di permesso di ricerca di risorse geotermiche

SACROFANO B

| Id | Richiedenti | Presentazione | Area | Regione | Comuni |
|-----|--------------------|---------------|-------|---------|--|
| 530 | Power Field (100%) | 02/04/2012 | 35,00 | Lazio | Sacrofano, Roma, Anguillara Sabazia, Campagnano di Roma, Castelnuovo di Porto, Formello, Magliano Romano |

Istanza di permesso di ricerca di risorse geotermiche

SANT'ARLASCIO

| Id | Richiedenti | Presentazione | Area | Regione | Comuni |
|-----|---------------------------------|---------------|-------|---------|-------------------|
| 626 | Immobiliare Santarlascio (100%) | 19/02/2020 | 34,72 | Toscana | Lucca e Capannoli |

Istanza di permesso di ricerca di risorse geotermiche

SEDINI

| Id | Richiedenti | Presentazione | Area | Regione | Comuni |
|-----|------------------|---------------|--------|----------|--|
| 457 | Geoenergy (100%) | 09/06/2011 | 296,18 | Sardegna | Badesi, Trinità d'Agultu e Vignola, Aggius, Viddalba, Bortigiadas, Santa Maria Coghinas, Valledoria, Castelsardo, Tergu, Nulvi, Sedini, Buisi, Laerru, Perfugas. |

Istanza di permesso di ricerca di risorse geotermiche

SUTRI

| Id | Richiedenti | Presentazione | Area | Regione | Comuni |
|-----|--------------|---------------|--------|---------|---|
| 429 | Steam (100%) | 20/11/2010 | 101,90 | Lazio | Sutri, Bassano Romano, Capranica, Ronciglione, Nepi, Monterosi, Caprarola |

Istanza di permesso di ricerca di risorse geotermiche

TUSCANIA

| Id | Richiedenti | Presentazione | Area | Regione | Comuni |
|-----|-----------------------|---------------|-------|---------|-----------------------|
| 585 | Futuro Energia (100%) | 19/12/2011 | 71,20 | Lazio | Tuscania, Monteromano |

ISTANZE DI CONCESSIONE DI COLTIVAZIONE DI RISORSE GEOTERMICHE

Decreto Legislativo 11 febbraio 2010, n. 22

La competenza normativa e amministrativa è regionale. I dati riportati sono forniti dai competenti uffici regionali.

Istanza di concessione di coltivazione di risorse geotermiche

ABBADIA SAN SALVATORE

| Id | Richiedenti | Presentazione | Area | Regione | Comuni |
|-----|-----------------|---------------|------|---------|--------|
| 485 | Enel UNG (100%) | | 2,52 | Toscana | Siena |

Istanza di concessione di coltivazione di risorse geotermiche

LE CASCINELLE

| Id | Richiedenti | Presentazione | Area | Regione | Comuni |
|-----|-------------------------------|---------------|--------|---------|---|
| 627 | Sorgenja Le Cascinelle (100%) | 11/04/2019 | 100,89 | Toscana | Abbadia San Salvatore, Castiglione d'Orcia, Radicofani e San Casciano dei Bagni |

Istanza di concessione di coltivazione di risorse geotermiche

MAZZOLLA

| Id | Richiedenti | Presentazione | Area | Regione | Comuni |
|-----|---------------------|---------------|-------|---------|----------------------|
| 628 | Gesto Italia (100%) | 27/09/2019 | 20,06 | Toscana | Pomarance e Volterra |

Istanza di concessione di coltivazione di risorse geotermiche

MENSANO

| Id | Richiedenti | Presentazione | Area | Regione | Comuni |
|-----|---------------------|---------------|--------|---------|---|
| 629 | Magma Energy (100%) | 03/04/2018 | 152,85 | Toscana | Castelnuovo Val di Cecina, Casole d'Elsa, Colle di Val d'Elsa e Radicondoli |

Istanza di concessione di coltivazione di risorse geotermiche

ROCCALBEGNA

| Id | Richiedenti | Presentazione | Area | Regione | Comuni |
|-----|-------------------------|---------------|--------|---------|---|
| 630 | Enel Green Power (100%) | 18/12/2018 | 146,50 | Toscana | Arcidosso, Roccalbegna, Santa Fiora e Semproniano |

ISTANZE DI PERMESSO DI RICERCA DI RISORSE GEOTERMICHE FINALIZZATO ALLA SPERIMENTAZIONE DI IMPIANTI PILOTA

Decreto Legislativo 11 febbraio 2010, n. 22, Decreto Legislativo 3 marzo 2011, n. 28 e Legge 7 agosto 2012, n. 134

Istanza di permesso di ricerca di risorse geotermiche finalizzato alla sperimentazione di impianti pilota

CASA DEL CORTO

| Id | Richiedenti | Presentazione | Area | Regione | Comuni |
|-----|---------------------------------|---------------|------|---------|--|
| 488 | Svolta Geotermica S.r.l. (100%) | 25/11/2011 | 5,04 | Toscana | Piancastagnaio, San Casciano dei Bagni, Abbadia S. Salvatore |

Istanza di permesso di ricerca di risorse geotermiche finalizzato alla sperimentazione di impianti pilota

CASTELNUOVO

| Id | Richiedenti | Presentazione | Area | Regione | Comuni |
|-----|------------------------------------|---------------|------|---------|--|
| 588 | RGT-Rete Geotermica Toscana (100%) | 29/04/2013 | 7,49 | Toscana | Castelnuovo Val di Cecina, Radicondoli |

Istanza di permesso di ricerca di risorse geotermiche finalizzato alla sperimentazione di impianti pilota

CORTOLLA

| Id | Richiedenti | Presentazione | Area | Regione | Comuni |
|-----|-----------------------------------|---------------|-------|---------|---------------------------|
| 460 | R.T.I. Renewem - Co.Svi.G. (100%) | 24/08/2011 | 22,54 | Toscana | Montecatini Val di Cecina |

Istanza di permesso di ricerca di risorse geotermiche finalizzato alla sperimentazione di impianti pilota

LATERA

| Id | Richiedenti | Presentazione | Area | Regione | Comuni |
|-----|------------------------|---------------|-------|---------|--------|
| 620 | Latera Sviluppo (100%) | 09/09/2016 | 37,76 | Lazio | |

Istanza di permesso di ricerca di risorse geotermiche finalizzato alla sperimentazione di impianti pilota

LUCIGNANO

| Id | Richiedenti | Presentazione | Area | Regione | Comuni |
|-----|---------------------------------------|---------------|-------|---------|-------------|
| 615 | Lucignano Pilot Project S.r.l. (100%) | 24/08/2011 | 15,02 | Toscana | Radicondoli |

Istanza di permesso di ricerca di risorse geotermiche finalizzato alla sperimentazione di impianti pilota

MONTENERO

| Id | Richiedenti | Presentazione | Area | Regione | Comuni |
|-----|---------------------|---------------|-------|---------|--|
| 512 | Gesto Italia (100%) | 27/02/2012 | 30,19 | Toscana | Arcidosso, Castel del Piano, Cinigiano |

Istanza di permesso di ricerca di risorse geotermiche finalizzato alla sperimentazione di impianti pilota

SERRACONA

| Id | Richiedenti | Presentazione | Area | Regione | Comuni |
|-----|------------------------------|---------------|-------|---------|-------------|
| 612 | Graziella Green Power (100%) | 10/11/2015 | 15,00 | Toscana | Radicondoli |

ISTANZE DI LICENZA DI ESPLORAZIONE PER LO STOCCAGGIO DI BLOSSIDO DI CARBONIO

Legge 4 giugno 2010, n. 96; Decreto Legislativo 14 settembre 2011, n. 162

Istanza di licenza di esplorazione per lo stoccaggio di biossido di carbonio

SIBILLA

| Id | Richiedenti | Presentazione | Area | Zona |
|-----|-----------------------------------|---------------|--------|--------|
| 489 | Indipendent Gas Management (100%) | 03/02/2012 | 218,14 | Zona B |

ELENCO DEI TITOLI MINERARI VIGENTI

Aggiornamento al 30 aprile 2021

PERMESSI DI RICERCA ACCORDATI IN TERRAFERMA

Legge 11 gennaio 1957, n. 6, Legge 21 luglio 1967, n. 613 e successive modificazioni, Legge 9 gennaio 1991, n. 9, Decreto del Presidente della Repubblica 18 aprile 1994, n. 484 e Decreto Legislativo 25 novembre 1996, n. 625

In terraferma sono vigenti n. 37 PERMESSI DI RICERCA per complessivi 11.679,11 Km²

| Regione | Numero permessi | Superficie Km ² |
|----------------|-----------------|----------------------------|
| ABRUZZO | 8 | 1.761,30 |
| BASILICATA | 5 | 745,64 |
| CAMPANIA | 1 | 104,40 |
| EMILIA ROMAGNA | 14 | 3.057,91 |
| LAZIO | 3 | 1.664,55 |
| LOMBARDIA | 7 | 1.890,63 |
| MARCHE | 1 | 101,30 |
| MOLISE | 2 | 647,56 |
| PIEMONTE | 3 | 1.180,57 |
| VENETO | 1 | 525,25 |

Nella tabella i titoli afferenti a due o più regioni sono conteggiati più volte, una per ciascuna regione mentre a ciascuna regione viene attribuita la parte di area del titolo minerario ad essa afferente.

Permesso di ricerca

ABBADIA CERRETO

| Id | Titolari | Conferimento | Regione | Area | Provvedimenti |
|-----|------------|--------------|-----------|-------|--------------------------------------|
| 717 | ENI (100%) | 21/06/2010 | Lombardia | 91,82 | Conferimento (21/06/2010) BUIG LIV-7 |

PERIODI DI VIGENZA

| Periodo | Data decreto | Provvedimento | Inizio | Fine | Anni | Note |
|------------|--------------|---------------|------------|------------|------|------|
| 1° periodo | 21/06/2010 | Conferimento | 21/06/2010 | 21/06/2016 | 6 | |

Presentata, in data 18 maggio 2016, istanza di proroga pubblicata nel BUIG Anno LX - N. 5

Permesso di ricerca

ALIANO

| Id | Titolari | Conferimento | Regione | Area | Provvedimenti |
|-----|---|--------------|------------|--------|---|
| 492 | TOTAL E&P ITALIA (60% r.u.) ENI (40%) | 06/11/1998 | Basilicata | 154,56 | Conferimento (06/11/1998) BUIG XLII-12 Trasferimento quota (03/08/1999) BUIG XLIII-9 Rettifica (20/03/2000) BUIG XLIV-4 Cambio intestazione quota (20/03/2000) BUIG XLIV-4 Nomina r.u. (11/10/2000) BUIG XLIV-10 Cambio intestazione quota (29/11/2000) BUIG XLIV-12 Cambio intestazione quota (20/04/2001) BUIG XLV-5 Assunzione quota (20/05/2001) BUIG XLV-6 Assunzione quota (26/03/2003) BUIG XLVII-4 Cambio intestazione quota (16/07/2003) BUIG XLVII-8 Sospensione decorso temporale (08/10/2004) BUIG XLVIII-11 Trasferimento quota (09/02/2010) BUIG LIV-3 |

PERIODI DI VIGENZA

| Periodo | Data decreto | Provvedimento | Inizio | Fine | Anni | Note |
|------------|--------------|---------------|------------|------------|------|------|
| 1° periodo | 06/11/1998 | Conferimento | 06/11/1998 | 06/11/2004 | 6 | |

SOSPENSIONI DEL DECORSO TEMPORALE

| Inizio | Fine | Note | Giorni di sospensione |
|------------|------|---|-----------------------|
| 19/07/2004 | | Sospeso dal 19/7/2004 sino alla pronuncia di compatibilità ambientale e d'intesa della Regione Basilicata. Con successivo decreto sarà determinato il termine finale della sospensione | 6.134 |

Il permesso è stato sospeso per un totale di 6.134 giorni (circa 16 anni e 10 mesi).

Permesso di ricerca

BADILE

| Id | Titolari | Conferimento | Regione | Area | Provvedimenti |
|-----|-------------------------|--------------|-----------|--------|---|
| 714 | A PENNINE ENERGY (100%) | 23/03/2010 | Lombardia | 154,50 | Conferimento (23/03/2010) BUIG LIV-4 Modifica denominazione sociale (17/04/2013) BUIG LVII-4 Sospensione decorso temporale (28/07/2015) BUIG LIX-7 Sospensione decorso temporale (12/04/2016) BUIG LX-4 Ripristino decorso temporale (04/07/2016) BUIG LX-7 |

PERIODI DI VIGENZA

| Periodo | Data decreto | Provvedimento | Inizio | Fine | Anni | Note |
|------------|--------------|---------------|------------|------------|------|------|
| 1° periodo | 23/03/2010 | Conferimento | 23/03/2010 | 23/03/2016 | 6 | |

Presentata, in data 15 marzo 2017, istanza di proroga pubblicata nel BUIG Anno LXI - N. 3

SOSPENSIONI DEL DECORSO TEMPORALE

| Inizio | Fine | Note | Giorni di sospensione |
|------------|------------|---|-----------------------|
| 19/12/2014 | 19/12/2015 | Sospeso dal 19/12/2014 fino all'ottenimento del parere VIA ed intesa da parte della Regione Lombardia e delle autorizzazioni relative alla perforazione del pozzo MOIRAGO 1 DIR e comunque per un periodo di tempo non superiore a 12 mesi. | 366 |
| 19/12/2015 | 10/05/2016 | Sospeso dal 19/12/2015 al 10/05/2016, data di autorizzazione alla perforazione del pozzo MOIRAGO 1 DIR. | 144 |

Il permesso è stato sospeso per un totale di 510 giorni (circa 1 anno e 5 mesi).

Permesso di ricerca

BELGIOIOSO

| Id | Titolari | Conferimento | Regione | Area | Provvedimenti |
|------|--------------------------|--------------|--------------------------|--------|--|
| 2107 | ALEANNA RESOURCES (100%) | 22/11/2010 | Emilia Romagna Lombardia | 322,00 | Conferimento (22/11/2010) BUIG LIV-12 Sospensione decorso temporale (20/06/2013) BUIG LVII-6 Termine della sospensione del decorso temporale (17/01/2014) BUIG LVIII-1 |

Presentata istanza di autorizzazione alla perforazione del pozzo esplorativo «BELLA 1» pubblicata nel BUIG Anno LVI - N. 9.

PERIODI DI VIGENZA

| Periodo | Data decreto | Provvedimento | Inizio | Fine | Anni | Note |
|------------|--------------|---------------|------------|------------|------|------|
| 1° periodo | 22/11/2010 | Conferimento | 22/11/2010 | 22/11/2016 | 6 | |

Presentata, in data 7 settembre 2017, istanza di proroga con riduzione pubblicata nel BUIG Anno LXI - N. 9

SOSPENSIONI DEL DECORSO TEMPORALE

| Inizio | Fine | Giorni di sospensione |
|------------|------------|-----------------------|
| 12/02/2013 | 29/11/2013 | 291 |

Il permesso è stato sospeso per un totale di 291 giorni (circa 10 mesi).

Permesso di ricerca

BOSCONERO

| Id | Titolari | Conferimento | Regione | Area | Provvedimenti |
|------|-----------------------|--------------|----------|--------|--|
| 2123 | ALEANNA ITALIA (100%) | 15/03/2013 | Piemonte | 736,60 | Conferimento (15/03/2013) BUIG LVII-3 Cambio intestazione quote (14/03/2017) BUIG LXI-3 |

PERIODI DI VIGENZA

| Periodo | Data decreto | Provvedimento | Inizio | Fine | Anni | Note |
|------------|--------------|---------------|------------|------------|------|------|
| 1° periodo | 15/03/2013 | Conferimento | 15/03/2013 | 15/03/2019 | 6 | |

Permesso di ricerca

BUCCHIANICO

| Id | Titolari | Conferimento | Regione | Area | Provvedimenti |
|-----|------------|--------------|---------|--------|--|
| 422 | ENI (100%) | 25/07/1996 | Abruzzo | 178,96 | Conferimento (25/07/1996) BUIG XL-8 Cambio intestazione (13/02/1998) BUIG XLII-3 Riduzione area (27/02/2003) BUIG XLVII-3 Proroga (27/02/2003) BUIG XLVII-3 Proroga (20/11/2007) BUIG LI-12 Sospensione decorso temporale (09/07/2008) BUIG LII-8 Trasferimento (09/02/2010) BUIG LIV-3 Cambio intestazione (21/11/2016) BUIG LX-11 |

L'area del permesso di ricerca è così ridotta a seguito del conferimento della concessione di coltivazione MIGLIANICO.

PERIODI DI VIGENZA

| Periodo | Data decreto | Provvedimento | Inizio | Fine | Anni | Note |
|------------|--------------|---------------|------------|------------|------|------|
| 1° periodo | 25/07/1996 | Conferimento | 25/07/1996 | 25/07/2002 | 6 | |
| 1ª proroga | 27/02/2003 | Proroga | 25/02/2002 | 25/02/2005 | 3 | |
| 2ª proroga | 20/11/2007 | Proroga | 25/07/2005 | 25/07/2008 | 3 | |

SOSPENSIONI DEL DECORSO TEMPORALE

| Inizio | Fine | Note | Giorni di sospensione |
|------------|------|---|-----------------------|
| 27/09/2007 | | Sospeso dal 27/9/2007 sino al pronuncia della VIA da parte della Regione Abruzzo. | 4.969 |

Il permesso è stato sospeso per un totale di 4.969 giorni (circa 13 anni e 7 mesi).

Permesso di ricerca

BUGIA

| Id | Titolari | Conferimento | Regione | Area | Provvedimenti |
|------|--------------------------|--------------|----------------|--------|---|
| 2100 | ALEANNA RESOURCES (100%) | 28/09/2010 | Emilia Romagna | 197,80 | Conferimento (28/09/2010) BUIG LIV-10 Sospensione decorso temporale (15/04/2015) BUIG LIX-4 Sospensione decorso temporale (11/10/2016) BUIG LX-10 Sospensione decorso temporale (07/02/2018) BUIG LXII-2 |

PERIODI DI VIGENZA

| Periodo | Data decreto | Provvedimento | Inizio | Fine | Anni | Note |
|------------|--------------|---------------|------------|------------|------|------|
| 1° periodo | 28/09/2010 | Conferimento | 28/09/2010 | 28/09/2016 | 6 | |

SOSPENSIONI DEL DECORSO TEMPORALE

| Inizio | Fine | Note | Giorni di sospensione |
|------------|------------|--|-----------------------|
| 23/04/2014 | 23/10/2015 | Sospeso dal 23/4/2014 fino alla pronuncia della Regione Emilia-Romagna e comunque per un periodo non superiore a 18 mesi. | 549 |
| 24/10/2015 | 31/12/2017 | Sospeso dal 24/10/2015 fino all'ottenimento dell'intesa da parte della Regione Emilia-Romagna in ordine all'autorizzazione a effettuare il rilievo geofisico 3D, e comunque non oltre il 31 dicembre 2017. | 800 |
| 01/01/2018 | 30/09/2018 | | 273 |

Il permesso è stato sospeso per un totale di 1.622 giorni (circa 4 anni e 5 mesi).

Permesso di ricerca

CADELBOSCO DI SOPRA

| Id | Titolari | Conferimento | Regione | Area | Provvedimenti |
|------|---------------------------------------|--------------|-------------------|--------|---|
| 2112 | PO VALLEY OPERATIONS PTY (100%) | 18/02/2011 | Emilia Romagna | 512,80 | Conferimento (18/02/2011) BUIG LV-3 Trasferimento quote (06/02/2013) BUIG LVII-2 Sospensione decorso temporale (30/09/2013) BUIG LVII-9 Sospensione decorso temporale (17/12/2014) BUIG LVIII-12 Sospensione decorso temporale (22/07/2015) BUIG LIX-7 Sospensione decorso temporale (02/08/2017) BUIG LXI-8 Sospensione decorso temporale (22/03/2018) BUIG LXII-3 Trasferimento quote (21/02/2020) BUIG LXIV-2 |

Presentata istanza di autorizzazione alla perforazione del pozzo esplorativo «ZINI 1» pubblicata nel BUIG Anno LVI - N. 3.

PERIODI DI VIGENZA

| Periodo | Data decreto | Provvedimento | Inizio | Fine | Anni | Note |
|------------|--------------|---------------|------------|------------|------|------|
| 1° periodo | 18/02/2011 | Conferimento | 18/02/2011 | 18/02/2017 | 6 | |

SOSPENSIONI DEL DECORSO TEMPORALE

| Inizio | Fine | Note | Giorni di sospensione |
|------------|------------|--|-----------------------|
| 24/06/2013 | 30/03/2014 | Sospeso dal 24/6/2013 fino all'ottenimento del parere VIA ed intesa da parte della Regione Emilia Romagna e comunque non oltre 6 mesi a partire dalla data del decreto di sospensione (30/09/2013). | 280 |
| 30/03/2014 | 30/03/2015 | Sospeso dal 30/3/2014 fino all'ottenimento del parere VIA ed intesa da parte della Regione Emilia-Romagna e comunque per un periodo non superiore a 12 mesi. | 366 |
| 30/03/2015 | 30/03/2016 | Sospeso dal 30/3/2015 fino all'ottenimento del parere VIA ed intesa da parte della Regione Emilia-Romagna relativamente alla realizzazione dei pozzi ZINI 1, CANOLO 1 DIR e CANOLO 2 DIR e comunque per un periodo non superiore a 12 mesi. | 367 |
| 30/03/2016 | 30/11/2017 | Sospeso dal 30/3/2016 fino all'ottenimento del parere VIA ed intesa da parte della Regione Emilia-Romagna relativamente alla realizzazione dei pozzi ZINI 1, CANOLO 1 DIR e CANOLO 2 DIR e comunque per un periodo non superiore a 20 mesi. | 611 |
| 30/11/2017 | 30/09/2019 | Sospeso dal 30/11/2017 fino all'ottenimento del parere VIA ed intesa da parte della Regione Emilia-Romagna relativamente alla realizzazione dei pozzi ZINI 1, CANOLO 1 DIR e CANOLO 2 DIR e comunque per un periodo non superiore a 20 mesi. | 670 |

Il permesso è stato sospeso per un totale di 2.294 giorni (circa 6 anni e 3 mesi).

Permesso di ricerca

CALCIO

| Id | Titolari | Conferimento | Regione | Area | Provvedimenti |
|------|------------------------|--------------|-----------|--------|---|
| 2113 | PENGAS ITALIANA (100%) | 07/03/2011 | Lombardia | 539,40 | Conferimento (07/03/2011) BUIG LV-4 Sospensione decorso temporale (15/12/2017) BUIG LXI-12 Sospensione decorso temporale (05/11/2018) BUIG LXII-1 |

Presentata istanza di autorizzazione alla perforazione del pozzo esplorativo «FONTANELLA 1» pubblicata nel BUIG Anno LX - N. 12.

PERIODI DI VIGENZA

| Periodo | Data decreto | Provvedimento | Inizio | Fine | Anni | Note |
|------------|--------------|---------------|------------|------------|------|------|
| 1° periodo | 07/03/2011 | Conferimento | 07/03/2011 | 07/03/2017 | 6 | |

SOSPENSIONI DEL DECORSO TEMPORALE

| Inizio | Fine | Note | Giorni di sospensione |
|------------|------------|--|-----------------------|
| 31/12/2016 | 30/06/2018 | Sospeso dal 31/12/2016 fino al rilascio dell'intesa da parte della Regione Emilia-Romagna, e comunque per un periodo non superiore a 18 mesi. | 547 |
| 30/06/2018 | 31/12/2019 | Sospeso dal 30/06/2018 fino al rilascio dell'intesa da parte della Regione Emilia-Romagna e autorizzazioni alla perforazione del pozzo FONTANELLA 1, e comunque per un periodo non superiore a mesi 18 | 550 |

Il permesso è stato sospeso per un totale di 1.097 giorni (circa 3 anni).

Permesso di ricerca

CARITA'

| Id | Titolari | Conferimento | Regione | Area | Provvedimenti |
|-----|------------------------|--------------|---------|--------|---|
| 723 | APENNINE ENERGY (100%) | 09/07/2010 | Veneto | 525,25 | Conferimento (09/07/2010) BUIG LIV-7 Trasferimento quota e nomina r.u. (29/11/2010) BUIG LIV-12 Rettifica (15/04/2011) BUIG LV-5 Modifica denominazione sociale (17/04/2013) BUIG LVII-4 Modifica denominazione sociale (09/07/2013) BUIG LVII-7 Modifica denominazione sociale (07/10/2014) BUIG LVIII-10 Modifica programma lavori (19/01/2015) BUIG LIX-1 Cambio intestazione quota (22/10/2015) BUIG LIX-10 Riduzione area (26/10/2015) BUIG LIX-10 Proroga e approvazione programma lavori (03/05/2018) BUIG LXII-5 |

Su parte dell'area originaria del permesso è stata conferita la concessione di coltivazione CASA TONETTO.

Presentata istanza di autorizzazione alla perforazione del pozzo esplorativo «CASCINA DAGA 1 DIR» pubblicata nel BUIG Anno LVIII - N. 7.

PERIODI DI VIGENZA

| Periodo | Data decreto | Provvedimento | Inizio | Fine | Anni | Note |
|------------|--------------|---|------------|------------|------|------|
| 1° periodo | 09/07/2010 | Conferimento | 09/07/2010 | 09/07/2016 | 6 | |
| 1ª proroga | 03/05/2018 | Proroga e approvazione programma lavori | 09/07/2016 | 09/07/2019 | 3 | |

Permesso di ricerca

CASCINA GRAZIOSA

| Id | Titolari | Conferimento | Regione | Area | Provvedimenti |
|------|-----------------------|--------------|-----------------------|--------|---|
| 2131 | ALEANNA ITALIA (100%) | 21/07/2014 | Lombardia Piemonte | 592,50 | Conferimento (21/07/2014) BUIG LVIII-7 Cambio intestazione quote (14/03/2017) BUIG LXI-3 |

PERIODI DI VIGENZA

| Periodo | Data decreto | Provvedimento | Inizio | Fine | Anni | Note |
|------------|--------------|---------------|------------|------------|------|------|
| 1° periodo | 21/07/2014 | Conferimento | 21/07/2014 | 21/07/2020 | 6 | |

Permesso di ricerca

CIVITA

| Id | Titolari | Conferimento | Regione | Area | Provvedimenti |
|-----|-----------------------------|--------------|-------------------|--------|---|
| 496 | ROCKHOPPER CIVITA (100%) | 22/04/1999 | Abruzzo Molise | 276,57 | Conferimento (22/04/1999) BUIG XLIII-5 Trasferimento quota e nomina r.u. (21/03/2002) BUIG XLVI-4 Proroga (20/11/2007) BUIG LI-12 Assunzione quota (20/11/2007) BUIG LI-12 Trasferimento (19/06/2008) BUIG LII-7 Sospensione decorso temporale (09/07/2008) BUIG LII-8 Termine della sospensione del decorso temporale (08/11/2012) BUIG LVI-11 Sospensione decorso temporale (16/04/2013) BUIG LVII-4 Termine della sospensione del decorso temporale (06/03/2014) BUIG LVIII-3 Rettifica (07/05/2014) BUIG LVIII-5 Sospensione decorso temporale (03/07/2014) BUIG LVIII-7 Modifica denominazione sociale (23/02/2015) BUIG LIX-2 Sospensione decorso temporale (03/07/2015) BUIG LIX-7 Sospensione decorso temporale (04/07/2016) BUIG LX-7 |

Presentata istanza di autorizzazione alla perforazione del pozzo esplorativo «SANTA LIBERATA 1 DIR» pubblicata nel BUIG Anno LVI - N. 9.

PERIODI DI VIGENZA

| Periodo | Data decreto | Provvedimento | Inizio | Fine | Anni | Note |
|------------|--------------|---------------|------------|------------|------|------|
| 1° periodo | 22/04/1999 | Conferimento | 22/04/1999 | 22/04/2005 | 6 | |
| 1ª proroga | 20/11/2007 | Proroga | 22/04/2005 | 22/04/2008 | 3 | |

SOSPENSIONI DEL DECORSO TEMPORALE

| Inizio | Fine | Note | Giorni di sospensione |
|------------|------------|---|-----------------------|
| 12/02/2006 | 13/12/2011 | | 2.131 |
| 27/12/2012 | 10/12/2013 | | 349 |
| 12/12/2013 | 07/09/2014 | Sospeso dal 12/12/2013 fino al pronunciamento del TAR Abruzzo su annullamento parere VIA negativo della Regione Abruzzo e comunque non oltre 270 giorni dalla data di inizio sospensione. | 270 |
| 07/09/2014 | 07/03/2016 | Sospeso dal 7/9/2014 fino al pronunciamento del TAR Abruzzo su annullamento parere VIA negativo della Regione Abruzzo e comunque non oltre 18 mesi dalla data di inizio sospensione. | 548 |
| 07/03/2016 | 31/12/2016 | Sospeso dal 7/3/2014 fino al pronunciamento del TAR Abruzzo su annullamento parere VIA negativo della Regione Abruzzo e comunque non oltre il 31/12/2016. | 300 |

Il permesso è stato sospeso per un totale di 3.598 giorni (circa 9 anni e 10 mesi).

Presentata, in data 23 dicembre 2016, istanza di sospensione del decorso temporale pubblicata nel BUIG Anno LXI - N. 8

Permesso di ricerca

CORANA

| Id | Titolari | Conferimento | Regione | Area | Provvedimenti |
|-----|--|--------------|-----------------------|--------|--|
| 548 | COMPAGNIA GENERALE IDROCARBURI (80% r.u.) ITALMIN ENERGIA (20%) | 24/07/2007 | Lombardia Piemonte | 476,23 | Conferimento (24/07/2007) BUIG LI-8 Trasferimento quota (30/07/2012) BUIG LVI-8 Nomina r.u. (01/10/2012) BUIG LVI-10 Sospensione decorso temporale (21/01/2013) BUIG LVII-1 Cambio intestazione quota (29/07/2013) BUIG LVII-8 Sospensione decorso temporale (05/08/2013) BUIG LVII-8 Sospensione decorso temporale (10/10/2013) BUIG LVII-10 Sospensione decorso temporale (22/04/2014) BUIG LVIII-4 |

Presentata istanza di autorizzazione alla perforazione del pozzo esplorativo «VELEZZO LOMELLINA 1» pubblicata nel BUIG Anno LVIII - N. 8.

Presentata istanza di cambio del rappresentante unico pubblicata nel BUIG Anno LIX - N. 11.

Presentata, in data 29 dicembre 2020, istanza di rinuncia pubblicata nel BUIG Anno LXV - N. 1

PERIODI DI VIGENZA

| Periodo | Data decreto | Provvedimento | Inizio | Fine | Anni | Note |
|------------|--------------|---------------|------------|------------|------|------|
| 1° periodo | 24/07/2007 | Conferimento | 24/07/2007 | 24/07/2013 | 6 | |

SOSPENSIONI DEL DECORSO TEMPORALE

| Inizio | Fine | Giorni di sospensione |
|------------|------------|-----------------------|
| 16/04/2012 | 10/09/2012 | 148 |
| 28/02/2013 | 30/06/2013 | 123 |
| 30/06/2013 | 30/12/2013 | 184 |
| 31/12/2013 | 30/06/2014 | 182 |

Il permesso è stato sospeso per un totale di 637 giorni (circa 1 anno e 9 mesi).

Presentata, in data 30 giugno 2014, istanza di sospensione del decorso temporale pubblicata nel BUIG Anno LVIII - N. 8

Presentata, in data 9 maggio 2017, istanza di sospensione del decorso temporale pubblicata nel BUIG Anno LXI - N. 5

Permesso di ricerca

CORTE DEI SIGNORI

| Id | Titolari | Conferimento | Regione | Area | Provvedimenti |
|-----|--------------------------|--------------|-------------------|--------|--|
| 683 | ALEANNA RESOURCES (100%) | 28/03/2008 | Emilia Romagna | 248,70 | Conferimento (28/03/2008) BUIG LII-4 Sospensione decorso temporale (02/02/2016) BUIG LX-2 Determinazione scadenza vigenza (02/02/2016) BUIG LX-2 Proroga (02/02/2016) BUIG LX-2 |

Presentata istanza di autorizzazione alla perforazione del pozzo esplorativo «TRAVA 2 DIR» pubblicata nel BUIG Anno LIX - N. 9.

PERIODI DI VIGENZA

| Periodo | Data decreto | Provvedimento | Inizio | Fine | Anni | Note |
|------------|--------------|---------------|------------|------------|------|------|
| 1° periodo | 28/03/2008 | Conferimento | 28/03/2008 | 28/03/2014 | 6 | |
| 1ª proroga | 02/02/2016 | Proroga | 28/03/2014 | 28/03/2017 | 3 | |

Presentata, in data 14 febbraio 2019, istanza di proroga pubblicata nel BUIG Anno LXIII - N. 2

SOSPENSIONI DEL DECORSO TEMPORALE

| Inizio | Fine | Giorni di sospensione |
|------------|------------|-----------------------|
| 23/04/2014 | 13/07/2015 | 447 |

Il permesso è stato sospeso per un totale di 447 giorni (circa 1 anno e 3 mesi).

Permesso di ricerca

FANTOZZA

| Id | Titolari | Conferimento | Regione | Area | Provvedimenti |
|------|--------------------------|--------------|----------------|--------|--|
| 2106 | ALEANNA RESOURCES (100%) | 12/11/2010 | Emilia Romagna | 102,30 | Conferimento (12/11/2010) BUIG LIV-12 Sospensione decorso temporale (06/11/2015) BUIG LIX-11 Sospensione decorso temporale (11/10/2016) BUIG LX-10 Sospensione decorso temporale (07/02/2018) BUIG LXII-2 |

Presentata, in data 18 giugno 2013, istanza di sospensione del decorso temporale pubblicata sul BUIG Anno LVII - N. 7 ed in seguito rinunciata con istanza presentata in data 10 novembre 2015 e pubblicata sul BUIG Anno LIX - N. 11

PERIODI DI VIGENZA

| Periodo | Data decreto | Provvedimento | Inizio | Fine | Anni | Note |
|------------|--------------|---------------|------------|------------|------|------|
| 1° periodo | 12/11/2010 | Conferimento | 12/11/2010 | 12/11/2016 | 6 | |

SOSPENSIONI DEL DECORSO TEMPORALE

| Inizio | Fine | Note | Giorni di sospensione |
|------------|------------|--|-----------------------|
| 23/04/2014 | 16/07/2015 | | 450 |
| 16/07/2015 | 31/12/2017 | Sospeso dal 16/7/2015 fino alla pronuncia di compatibilità ambientale e conseguente intesa della Regione Emilia-Romagna per l'esecuzione del rilievo geofisico 3D, e comunque non oltre il 31 dicembre 2017. | 900 |
| 01/01/2018 | 30/09/2018 | | 273 |

Il permesso è stato sospeso per un totale di 1.623 giorni (circa 4 anni e 5 mesi).

Permesso di ricerca

FIUME ANIENE

| Id | Titolari | Conferimento | Regione | Area | Provvedimenti |
|-----|------------------|--------------|---------------|--------|--|
| 481 | LUMAX OIL (100%) | 21/09/1998 | Abruzzo Lazio | 911,02 | Conferimento (21/09/1998) BUIG XLII-10 Assunzione quote e nomina r.u. (11/02/1999) BUIG XLIII-3 Cambio intestazione quota (20/03/2000) BUIG XLIV-4 Approvazione programma lavori unitario (29/05/2000) BUIG XLIV-6 Cambio intestazione quota (20/04/2001) BUIG XLV-5 Trasferimento quota (27/01/2003) BUIG XLVII-2 Sospensione decorso temporale (08/10/2003) BUIG XLVII-11 Determinazione scadenza vigenza (04/10/2006) BUIG L-11 Sospensione decorso temporale (28/01/2010) BUIG LIV-2 |

PERIODI DI VIGENZA

| Periodo | Data decreto | Provvedimento | Inizio | Fine | Anni | Note |
|------------|--------------|---------------|------------|------------|------|------|
| 1° periodo | 21/09/1998 | Conferimento | 21/09/1998 | 21/09/2004 | 6 | |

Presentata, in data 21 dicembre 2007, istanza di proroga con riduzione pubblicata nel BUIG Anno LII - N. 1

SOSPENSIONI DEL DECORSO TEMPORALE

| Inizio | Fine | Note | Giorni di sospensione |
|------------|------------|---|-----------------------|
| 11/08/2008 | | Sospeso dall' 11/8/2008 sino alla pronuncia dell'intesa da parte della Regione Abruzzo. Con successivo decreto sarà determinato il termine finale della sospensione. | 4.650 |
| 29/05/2003 | 10/09/2006 | | 1.201 |

Il permesso è stato sospeso per un totale di 5.851 giorni (circa 16 anni).

Permesso di ricerca

FOSSO VALDIENNA

| Id | Titolari | Conferimento | Regione | Area | Provvedimenti |
|-----|--|--------------|------------|-------|---|
| 437 | TOTAL E&P ITALIA (83,4% r.u.) SHELL ITALIA E&P (9,3%) ENI (7,3%) | 05/12/1996 | Basilicata | 34,00 | Conferimento (05/12/1996) BUIG XLI-1 Cambio intestazione (13/02/1998) BUIG XLII-3 Trasferimento quote e nomina r.u. (15/03/2000) BUIG XLIV-4 Cambio intestazione quota (20/03/2000) BUIG XLIV-4 Cambio intestazione quota (29/11/2000) BUIG XLIV-12 Cambio intestazione quote (20/04/2001) BUIG XLV-5 Cambio intestazione quota (05/06/2003) BUIG XLVII-7 Sospensione decorso temporale (30/06/2003) BUIG XLVII-7 Cambio intestazione quota (16/07/2003) BUIG XLVII-8 Cambio intestazione quota (12/02/2004) BUIG XLVIII-3 Trasferimento quota (09/02/2010) BUIG LIV-3 Trasferimento quota (23/09/2011) BUIG LV-10 |

PERIODI DI VIGENZA

| Periodo | Data decreto | Provvedimento | Inizio | Fine | Anni | Note |
|------------|--------------|---------------|------------|------------|------|------|
| 1° periodo | 05/12/1996 | Conferimento | 05/12/1996 | 05/12/2002 | 6 | |

SOSPENSIONI DEL DECORSO TEMPORALE

| Inizio | Fine | Note | Giorni di sospensione |
|------------|------|--|-----------------------|
| 22/04/2002 | | Sospeso dal 22/4/2002 sino alla pronuncia della compatibilità ambientale e dell'intesa della Regione Basilicata. Con successivo decreto sarà determinato il termine finale della sospensione. | 6.953 |

Il permesso è stato sospeso per un totale di 6.953 giorni (circa 19 anni e 1 mese).

Permesso di ricerca
GRATTASASSO

| Id | Titolari | Conferimento | Regione | Area | Provvedimenti |
|------|---------------------------------|--------------|----------------|-------|--|
| 2111 | PO VALLEY OPERATIONS PTY (100%) | 25/01/2011 | Emilia Romagna | 34,09 | Conferimento (25/01/2011) BUIG LV-2 Differimento termine inizio lavori (08/11/2013) BUIG LVII-11 Sospensione decorso temporale (08/11/2013) BUIG LVII-11 Sospensione decorso temporale (17/12/2014) BUIG LVIII-12 Sospensione decorso temporale (22/07/2015) BUIG LIX-7 Sospensione decorso temporale (27/07/2017) BUIG LXI-7 Sospensione decorso temporale (22/03/2018) BUIG LXII-3 |

PERIODI DI VIGENZA

| Periodo | Data decreto | Provvedimento | Inizio | Fine | Anni | Note |
|------------|--------------|---------------|------------|------------|------|------|
| 1° periodo | 25/01/2011 | Conferimento | 25/01/2011 | 25/01/2017 | 6 | |

SOSPENSIONI DEL DECORSO TEMPORALE

| Inizio | Fine | Note | Giorni di sospensione |
|------------|------------|---|-----------------------|
| 24/06/2013 | 08/05/2014 | Sospeso dal 24/6/2013 fino all'ottenimento del parere VIA ed intesa da parte della regione Emilia Romagna e comunque non oltre 6 mesi a partire dalla data del decreto di sospensione (8/11/2013). | 319 |
| 08/05/2014 | 08/05/2015 | Sospeso dal 08/5/2014 fino all'ottenimento del parere VIA ed intesa da parte della Regione Emilia-Romagna e comunque per un periodo non superiore a 12 mesi. | 366 |
| 08/05/2015 | 08/05/2016 | Sospeso dal 08/5/2015 fino all'ottenimento del parere VIA ed intesa da parte della Regione Emilia-Romagna relativamente alla realizzazione del pozzo CANOLO 1 DIR e comunque per un periodo non superiore a 12 mesi. | 367 |
| 08/05/2016 | 08/11/2017 | Sospeso dal 08/5/2016 fino all'ottenimento del parere VIA ed intesa da parte della Regione Emilia-Romagna relativamente alla realizzazione del pozzo CANOLO 1 DIR e comunque per un periodo non superiore a 18 mesi. | 550 |
| 08/11/2017 | 08/05/2019 | Sospeso dal 08/11/2017 fino all'ottenimento del parere VIA ed intesa da parte della Regione Emilia-Romagna relativamente alla realizzazione del pozzo CANOLO 1 DIR e comunque per un periodo non superiore a 18 mesi. | 547 |

Il permesso è stato sospeso per un totale di 2.149 giorni (circa 5 anni e 11 mesi).

Permesso di ricerca

JOLANDA DI SAVOIA

| Id | Titolari | Conferimento | Regione | Area | Provvedimenti |
|-----|--|--------------|-------------------|--------|--|
| 688 | ALEANNA ITALIA (90% r.u.) GEOGAS (10%) | 10/09/2008 | Emilia Romagna | 119,50 | Conferimento (10/09/2008) BUIG LII-10 Trasferimento quota (07/09/2011) BUIG LV-10 Sospensione decorso temporale (14/07/2014) BUIG LVIII-7 Sospensione decorso temporale (08/05/2015) BUIG LIX-5 Cambio intestazione quote (14/03/2017) BUIG LXI-3 Sospensione decorso temporale (02/05/2017) BUIG LXI-5 Sospensione decorso temporale (10/07/2018) BUIG LXII-7 |

Presentata istanza di autorizzazione alla perforazione del pozzo esplorativo «CISI 1» pubblicata nel BUIG Anno LVII - N. 9.

PERIODI DI VIGENZA

| Periodo | Data decreto | Provvedimento | Inizio | Fine | Anni | Note |
|------------|--------------|---------------|------------|------------|------|------|
| 1° periodo | 10/09/2008 | Conferimento | 10/09/2008 | 10/09/2014 | 6 | |

SOSPENSIONI DEL DECORSO TEMPORALE

| Inizio | Fine | Note | Giorni di sospensione |
|------------|------------|--|-----------------------|
| 28/02/2014 | 28/08/2014 | | 182 |
| 29/08/2014 | 29/08/2015 | Sospeso dal 29/8/2014 fino all'ottenimento del parere VIA ed intesa da parte della Regione Emilia Romagna relativamente alla perforazione del pozzo CISI 1 e comunque per un periodo non superiore a 12 mesi. | 366 |
| 29/08/2015 | 29/08/2017 | Sospeso dal 29/8/2015 fino all'ottenimento del parere VIA ed intesa da parte della Regione Emilia-Romagna relativamente alla realizzazione del pozzo CISI 1 e comunque per un periodo non superiore a 24 mesi. | 732 |
| 29/08/2017 | 19/02/2019 | Sospeso dal 29/8/2017 fino all'ottenimento del parere VIA ed intesa da parte della Regione Emilia-Romagna relativamente alla realizzazione del pozzo CISI 1 e comunque per un periodo non superiore a 18 mesi. | 540 |

Il permesso è stato sospeso per un totale di 1.820 giorni (circa 5 anni).

Permesso di ricerca

LA PROSPERA

| Id | Titolari | Conferimento | Regione | Area | Provvedimenti |
|-----|---|--------------|-------------------|--------|---|
| 691 | ALEANNA RESOURCES (85% r.u.) PETROREP ITALIANA (15%) | 22/09/2008 | Emilia Romagna | 104,87 | Conferimento (22/09/2008) BUIG LII-10 Trasferimento quote (14/04/2014) BUIG LVIII-4 Trasferimento quote (30/03/2017) BUIG LXI-4 Sospensione decorso temporale (13/06/2018) BUIG LXII-6 |

Presentata istanza di concessione di coltivazione «GRADIZZA» pubblicata nel BUIG Anno LVIII - N. 3.

PERIODI DI VIGENZA

| Periodo | Data decreto | Provvedimento | Inizio | Fine | Anni | Note |
|------------|--------------|---------------|------------|------------|------|------|
| 1° periodo | 22/09/2008 | Conferimento | 22/09/2008 | 22/09/2014 | 6 | |

Presentata, in data 6 ottobre 2014, istanza di proroga pubblicata nel BUIG Anno LVIII - N. 10

SOSPENSIONI DEL DECORSO TEMPORALE

| Inizio | Fine | Note | Giorni di sospensione |
|------------|------------|--|-----------------------|
| 19/09/2014 | 13/12/2018 | Sospeso dal 19/09/2014 fino all'emanazione dell'intesa, e comunque non oltre sei mesi dalla data del decreto di sospensione. | 1.547 |

Il permesso è stato sospeso per un totale di 1.547 giorni (circa 4 anni e 3 mesi).

Permesso di ricerca

LAGO DEL SALTO

| Id | Titolari | Conferimento | Regione | Area | Provvedimenti |
|-----|---------------------|--------------|------------------|--------|--|
| 482 | LUMAX OIL (100%) | 21/09/1998 | Abruzzo Lazio | 918,06 | Conferimento (21/09/1998) BUIG XLII-10 Assunzione quote e nomina r.u. (10/02/1999) BUIG XLIII-3 Cambio intestazione quota (20/03/2000) BUIG XLIV-4 Approvazione programma lavori unitario (29/05/2000) BUIG XLIV-6 Cambio intestazione quota (20/04/2001) BUIG XLV-5 Trasferimento quota (27/01/2003) BUIG XLVII-2 Sospensione decorso temporale (08/10/2003) BUIG XLVII-11 Determinazione scadenza vigenza (04/10/2006) BUIG L-11 Sospensione decorso temporale (28/01/2010) BUIG LIV-2 |

PERIODI DI VIGENZA

| Periodo | Data decreto | Provvedimento | Inizio | Fine | Anni | Note |
|------------|--------------|---------------|------------|------------|------|------|
| 1° periodo | 21/09/1998 | Conferimento | 21/09/1998 | 21/09/2004 | 6 | |

Presentata, in data 21 dicembre 2007, istanza di proroga con riduzione pubblicata nel BUIG Anno LII - N. 1

SOSPENSIONI DEL DECORSO TEMPORALE

| Inizio | Fine | Note | Giorni di sospensione |
|------------|------------|--|-----------------------|
| 11/08/2008 | | Sospeso dall' 11/8/2008 sino alla pronuncia d'intesa con la Regione Abruzzo. Con successivo decreto sarà determinato il termine finale della sospensione. | 4.650 |
| 29/05/2003 | 10/09/2006 | | 1.201 |

Il permesso è stato sospeso per un totale di 5.851 giorni (circa 16 anni).

Permesso di ricerca

MONTE PALLANO

| Id | Titolari | Conferimento | Regione | Area | Provvedimenti |
|-----|--|--------------|---------|-------|---|
| 531 | CMI ENERGIA (90% r.u.) INTERGIE (10%) | 13/02/2004 | Abruzzo | 35,72 | Conferimento (13/02/2004) BUIG XLVIII-3 Sospensione decorso temporale (08/06/2006) BUIG L-7 Trasferimento quota (08/06/2006) BUIG L-7 Determinazione scadenza vigenza (10/01/2007) BUIG LI-2 Trasferimento quota (21/11/2017) BUIG LXI-11 |

Presentata istanza di concessione di coltivazione «COLLE SANTO» pubblicata nel BUIG Anno LIII - N. 3.

PERIODI DI VIGENZA

| Periodo | Data decreto | Provvedimento | Inizio | Fine | Anni | Note |
|------------|--------------|---------------|------------|------------|------|------|
| 1° periodo | 13/02/2004 | Conferimento | 13/02/2004 | 13/02/2010 | 6 | |

SOSPENSIONI DEL DECORSO TEMPORALE

| Inizio | Fine | Giorni di sospensione |
|------------|------------|-----------------------|
| 24/03/2006 | 09/06/2006 | 78 |

Il permesso è stato sospeso per un totale di 78 giorni (circa 3 mesi).

Permesso di ricerca

MUTIGNANO

| Id | Titolari | Conferimento | Regione | Area | Provvedimenti |
|-----|---|--------------|---------|-------|--|
| 501 | ENI (50% r.u.) GAS PLUS ITALIANA (50%) | 09/06/2000 | Abruzzo | 76,19 | Conferimento (09/06/2000) BUIG XLIV-7 Cambio intestazione quota (20/04/2001) BUIG XLV-5 Trasferimento quota (18/09/2001) BUIG XLV-10 Nomina r.u. (12/01/2004) BUIG XLVIII-2 Cambio intestazione quota (12/02/2004) BUIG XLVIII-3 Cambio intestazione quota (20/07/2004) BUIG XLVIII-8 Proroga (20/11/2007) BUIG LI-12 Sospensione decorso temporale (04/05/2009) BUIG LIII-6 Trasferimento quota (09/02/2010) BUIG LIV-3 Riduzione area (17/02/2012) BUIG LVI-2 Rettifica (29/03/2012) BUIG LVI-3 Cambio intestazione quota (01/03/2013) BUIG LVII-3 Cambio intestazione (21/11/2016) BUIG LX-11 |

PERIODI DI VIGENZA

| Periodo | Data decreto | Provvedimento | Inizio | Fine | Anni | Note |
|------------|--------------|---------------|------------|------------|------|------|
| 1° periodo | 09/06/2000 | Conferimento | 09/06/2000 | 09/06/2006 | 6 | |
| 1ª proroga | 20/11/2007 | Proroga | 09/06/2006 | 09/06/2009 | 3 | |

Presentata, in data 16 aprile 2009, istanza di proroga pubblicata nel BUIG Anno LIII - N. 5

SOSPENSIONI DEL DECORSO TEMPORALE

| Inizio | Fine | Note | Giorni di sospensione |
|------------|------|--|-----------------------|
| 18/12/2008 | | Sospeso dal 18/12/2008 sino al pronunciamento della Regione Abruzzo. Con successivo decreto sarà determinato il termine finale della sospensione. | 4.521 |

Il permesso è stato sospeso per un totale di 4.521 giorni (circa 12 anni e 5 mesi).

Permesso di ricerca

ORTONA

| Id | Titolari | Conferimento | Regione | Area | Provvedimenti |
|-----|------------|--------------|---------|--------|---|
| 524 | ENI (100%) | 10/07/2002 | Abruzzo | 140,20 | Conferimento (10/07/2002) BUIG XLVI-8 Sospensione decorso temporale (09/07/2008) BUIG LII-8 Trasferimento (09/02/2010) BUIG LIV-3 Proroga sospensione decorso temporale (27/07/2010) BUIG LIV-8 Cambio intestazione (21/11/2016) BUIG LX-11 |

PERIODI DI VIGENZA

| Periodo | Data decreto | Provvedimento | Inizio | Fine | Anni | Note |
|------------|--------------|---------------|------------|------------|------|------|
| 1° periodo | 10/07/2002 | Conferimento | 10/07/2002 | 10/07/2008 | 6 | |

Presentata, in data 7 maggio 2008, istanza di proroga pubblicata nel BUIG Anno LII - N. 6

SOSPENSIONI DEL DECORSO TEMPORALE

| Inizio | Fine | Note | Giorni di sospensione |
|------------|------------|---|-----------------------|
| 09/04/2010 | | Sospeso sino alla richiesta di pronuncia d'intesa da parte della Regione Abruzzo. Con successivo decreto sarà determinato il termine finale della sospensione. | 4.044 |
| 11/04/2008 | 09/04/2010 | | 729 |

Il permesso è stato sospeso per un totale di 4.773 giorni (circa 13 anni e 1 mese).

Permesso di ricerca

PODERE GALLINA

| Id | Titolari | Conferimento | Regione | Area | Provvedimenti |
|-----|---------------------------------|--------------|----------------|--------|--|
| 697 | PO VALLEY OPERATIONS PTY (100%) | 02/12/2008 | Emilia Romagna | 506,20 | Conferimento (02/12/2008) BUIG LIII-1 Sospensione decorso temporale (23/10/2014) BUIG LVIII-10 Sospensione decorso temporale (15/04/2016) BUIG LX-4 Sospensione decorso temporale (10/01/2017) BUIG LXI-1 Ripristino decorso temporale (01/03/2017) BUIG LXI-3 Sospensione decorso temporale (27/07/2017) BUIG LXI-7 Ripristino decorso temporale (27/01/2018) BUIG LXII-1 Trasferimento quote (29/09/2020) BUIG LXIV-9 |

Presentata istanza di concessione di coltivazione «SELVA MALVEZZI» pubblicata nel BUIG Anno LXII - N. 5.

PERIODI DI VIGENZA

| Periodo | Data decreto | Provvedimento | Inizio | Fine | Anni | Note |
|------------|--------------|---------------|------------|------------|------|------|
| 1° periodo | 02/12/2008 | Conferimento | 02/12/2008 | 02/12/2014 | 6 | |

Presentata, in data 18 luglio 2016, istanza di proroga con riduzione pubblicata nel BUIG Anno LX - N. 7

SOSPENSIONI DEL DECORSO TEMPORALE

| Inizio | Fine | Note | Giorni di sospensione |
|------------|------------|--|-----------------------|
| 23/04/2014 | 23/10/2015 | Sospeso dal 23/4/2014 fino alla pronuncia della Regione Emilia-Romagna e comunque non oltre 365 giorni a partire dalla data del decreto di sospensione (23/10/2014). | 549 |
| 23/04/2015 | 23/04/2016 | Sospeso dal 23/4/2015 fino alla conclusione della procedura di VIA e al rilascio dell'intesa relativa alla procedura di autorizzazione del pozzo esplorativo PODERE MAIAR 1 DIR e comunque per un periodo di tempo non superiore a 365 giorni. | 367 |
| 24/04/2016 | 23/01/2017 | Sospeso dal 24/4/2016 fino alla conclusione della procedura di VIA e al rilascio dell'intesa relativa alla procedura di autorizzazione del pozzo esplorativo PODERE MAIAR 1 DIR e comunque per un periodo di tempo non superiore a 365 giorni. | 275 |
| 01/05/2017 | 30/09/2017 | Il decreto 27/01/2018 di ripristino del decorso temporale ha fissato il termine di scadenza del permesso al 02/02/2018 | 153 |

Il permesso è stato sospeso per un totale di 1.344 giorni (circa 3 anni e 8 mesi).

Permesso di ricerca

PONTE DEI GRILLI

| Id | Titolari | Conferimento | Regione | Area | Provvedimenti |
|-----|--------------------------|--------------|----------------|--------|--|
| 699 | ALEANNA RESOURCES (100%) | 30/03/2009 | Emilia Romagna | 258,45 | Conferimento (30/03/2009) BUIG LIII-4 Sospensione decorso temporale (12/11/2015) BUIG LIX-11 Sospensione decorso temporale (11/10/2016) BUIG LX-10 Proroga (12/10/2017) BUIG LXI-10 |

Presentata istanza di autorizzazione alla perforazione del pozzo esplorativo «ARMONIA 1 DIR» pubblicata nel BUIG Anno LVIII - N. 9.

PERIODI DI VIGENZA

| Periodo | Data decreto | Provvedimento | Inizio | Fine | Anni | Note |
|------------|--------------|---------------|------------|------------|------|------|
| 1° periodo | 30/03/2009 | Conferimento | 30/03/2009 | 30/03/2015 | 6 | |
| 1ª proroga | 12/10/2017 | Proroga | 11/02/2017 | 11/02/2020 | 3 | |

SOSPENSIONI DEL DECORSO TEMPORALE

| Inizio | Fine | Giorni di sospensione |
|------------|------------|-----------------------|
| 08/08/2014 | 16/07/2015 | 343 |
| 09/07/2015 | 15/06/2016 | 343 |

Il permesso è stato sospeso per un totale di 686 giorni (circa 1 anno e 11 mesi).

Presentata, in data 9 ottobre 2017, istanza di sospensione del decorso temporale pubblicata nel BUIG Anno LXI - N. 10

Permesso di ricerca

PONTE DEL DIAVOLO

| Id | Titolari | Conferimento | Regione | Area | Provvedimenti |
|-----|--------------------------|--------------|----------------|--------|--|
| 698 | ALEANNA RESOURCES (100%) | 02/02/2009 | Emilia Romagna | 199,80 | Conferimento (02/02/2009) BUIG LIII-3 Sospensione decorso temporale (12/11/2015) BUIG LIX-11 Sospensione decorso temporale (11/10/2016) BUIG LX-10 Ripristino decorso temporale (21/11/2017) BUIG LXI-11 Sospensione decorso temporale (07/02/2019) BUIG LXIII-2 |

Presentata istanza di autorizzazione alla perforazione del pozzo esplorativo «TOMBELLINA 1 DIR» pubblicata nel BUIG Anno LVII - N. 9.

Presentata istanza di rinuncia all'istanza di autorizzazione alla perforazione del pozzo esplorativo «TOMBELLINA 1 DIR» pubblicata nel BUIG Anno LXI - N. 10.

Presentata istanza di autorizzazione alla perforazione del pozzo esplorativo «VICONOVO 1 DIR» pubblicata nel BUIG Anno LXI - N. 10.

PERIODI DI VIGENZA

| Periodo | Data decreto | Provvedimento | Inizio | Fine | Anni | Note |
|------------|--------------|---------------|------------|------------|------|------|
| 1° periodo | 02/02/2009 | Conferimento | 02/02/2009 | 02/02/2015 | 6 | |

Presentata, in data 8 agosto 2014, istanza di proroga pubblicata nel BUIG Anno LVIII - N. 8

SOSPENSIONI DEL DECORSO TEMPORALE

| Inizio | Fine | Note | Giorni di sospensione |
|------------|------------|---|-----------------------|
| 23/04/2014 | 16/07/2015 | | 450 |
| 19/04/2014 | 23/10/2017 | Termine della sospensione del decorso temporale determinato con Decreto 21/11/2017 | 1.284 |
| 21/05/2018 | 20/11/2019 | Sospeso dal 21 maggio 2018, fino all'ottenimento di tutte le autorizzazioni necessarie alla perforazione del pozzo VICONOVO 1 DIR e comunque non oltre il 20 novembre 2019. | 549 |

Il permesso è stato sospeso per un totale di 2.283 giorni (circa 6 anni e 3 mesi).

Permesso di ricerca

PORTOMAGGIORE

| Id | Titolari | Conferimento | Regione | Area | Provvedimenti |
|------|-----------------------|--------------|----------------|--------|--|
| 2114 | ALEANNA ITALIA (100%) | 18/03/2011 | Emilia Romagna | 378,50 | Conferimento (18/03/2011) BUIG LV-4 Cambio intestazione quota (29/07/2013) BUIG LVII-8 Cambio intestazione quota (11/10/2013) BUIG LVII-10 Cambio intestazione quote (14/03/2017) BUIG LXI-3 Sospensione decorso temporale (01/10/2018) BUIG LXII-10 |

Presentata istanza di autorizzazione alla perforazione del pozzo esplorativo «MALERBINA 1 DIR» pubblicata nel BUIG Anno LIX - N. 4.

PERIODI DI VIGENZA

| Periodo | Data decreto | Provvedimento | Inizio | Fine | Anni | Note |
|------------|--------------|---------------|------------|------------|------|------|
| 1° periodo | 18/03/2011 | Conferimento | 18/03/2011 | 18/03/2017 | 6 | |

SOSPENSIONI DEL DECORSO TEMPORALE

| Inizio | Fine | Giorni di sospensione |
|------------|------------|-----------------------|
| 17/12/2015 | 31/12/2018 | 1.111 |

Il permesso è stato sospeso per un totale di 1.111 giorni (circa 3 anni e 1 mese).

Permesso di ricerca

S. MARIA GORETTI

| Id | Titolari | Conferimento | Regione | Area | Provvedimenti |
|------|------------------------|--------------|---------|--------|--|
| 2129 | APENNINE ENERGY (100%) | 18/12/2013 | Marche | 101,30 | Conferimento (18/12/2013) BUIG LVII-12 |

Presentata istanza di autorizzazione alla perforazione del pozzo esplorativo «IL CANCELLO 1 DIR» pubblicata nel BUIG Anno LIX - N. 6.

Presentata, in data 7 maggio 2014, istanza di variazione del programma lavori pubblicata nel BUIG Anno LVIII - N. 5

PERIODI DI VIGENZA

| Periodo | Data decreto | Provvedimento | Inizio | Fine | Anni | Note |
|------------|--------------|---------------|------------|------------|------|------|
| 1° periodo | 18/12/2013 | Conferimento | 18/12/2013 | 18/12/2019 | 6 | |

Permesso di ricerca

SAN MARCO

| Id | Titolari | Conferimento | Regione | Area | Provvedimenti |
|-----|--------------------------|--------------|-------------------|--------|--|
| 525 | ALEANNA ITALIA (100%) | 10/07/2002 | Emilia Romagna | 280,24 | Conferimento (10/07/2002) BUIG XLVI-8 Trasferimento (19/02/2003) BUIG XLVII-3 Trasferimento (27/10/2004) BUIG XLVIII-11 Proroga (19/05/2009) BUIG LIII-6 Trasferimento (22/02/2010) BUIG LIV-3 Trasferimento (09/04/2010) BUIG LIV-5 Cambio intestazione (12/07/2010) BUIG LIV-8 Proroga (28/11/2012) BUIG LVI-12 Rettifica (05/02/2013) BUIG LVII-2 Sospensione decorso temporale (03/03/2014) BUIG LVIII-3 Sospensione decorso temporale (04/02/2015) BUIG LIX-2 Cambio intestazione quote (14/03/2017) BUIG LXI-3 Sospensione decorso temporale (09/05/2017) BUIG LXI-5 Sospensione decorso temporale (10/07/2018) BUIG LXII-7 Riduzione area (03/01/2019) BUIG LXII-12 |

L'area del permesso è stata ridotta con Decreto 03/01/2019 a seguito del conferimento della Concessione di coltivazione «BAGNACAVALLO».

Presentata istanza autorizzazione pozzo esplorativo «ROSETTA 1 DIR» pubblicata nel BUIG Anno LVI - N. 10.

Presentata istanza autorizzazione pozzo esplorativo «LUGATTI 1 DIR» pubblicata nel BUIG Anno LVII - N. 12.

Presentata istanza di rinuncia alla perforazione del pozzo esplorativo «LUGATTI 1 DIR» pubblicata nel BUIG Anno LXI - N. 11.

PERIODI DI VIGENZA

| Periodo | Data decreto | Provvedimento | Inizio | Fine | Anni | Note |
|------------|--------------|---------------|------------|------------|------|--|
| 1° periodo | 10/07/2002 | Conferimento | 10/07/2002 | 10/07/2008 | 6 | |
| 1ª proroga | 19/05/2009 | Proroga | 10/07/2008 | 10/07/2011 | 3 | |
| 2ª proroga | 28/11/2012 | Proroga | 10/07/2011 | 10/07/2014 | 3 | Modificato con decreto di rettifica del 05/02/2013 |

SOSPENSIONI DEL DECORSO TEMPORALE

| Inizio | Fine | Note | Giorni di sospensione |
|------------|------------|--|-----------------------|
| 22/11/2013 | 22/05/2014 | | 182 |
| 23/05/2014 | 23/05/2015 | Sospeso dal 23/5/2014 fino all'ottenimento del parere VIA ed intesa da parte della Regione Emilia-Romagna relativamente alla perforazione del pozzo ROSETTA 1 DIR e comunque per un periodo non superiore a 12 mesi. | 366 |
| 23/05/2015 | 23/09/2017 | Sospeso dal 23/5/2015 fino all'ottenimento del parere VIA ed intesa da parte della Regione Emilia-Romagna relativamente alla perforazione del pozzo ROSETTA 1 DIR e comunque per un periodo non superiore a 28 mesi. | 855 |
| 23/09/2017 | 23/03/2019 | Sospeso dal 23/9/2017 fino all'ottenimento del parere VIA ed intesa da parte della Regione Emilia-Romagna relativamente alla perforazione del pozzo ROSETTA 1 DIR e comunque per un periodo non superiore a 18 mesi. | 547 |

Il permesso è stato sospeso per un totale di 1.950 giorni (circa 5 anni e 4 mesi).

Permesso di ricerca

SANTA CROCE

| Id | Titolari | Conferimento | Regione | Area | Provvedimenti |
|------|----------------|--------------|--------------------|--------|---|
| 2110 | IRMINIO (100%) | 16/12/2010 | Campania Molise | 745,60 | Conferimento (16/12/2010) BUIG LV-1 Cambio intestazione quota (18/09/2014) BUIG LVIII-9 Sospensione decorso temporale (02/05/2017) BUIG LXI-5 |

Presentata istanza di differimento della data di inizio perforazione del pozzo esplorativo pubblicata nel BUIG Anno LIX - N. 1.

PERIODI DI VIGENZA

| Periodo | Data decreto | Provvedimento | Inizio | Fine | Anni | Note |
|------------|--------------|---------------|------------|------------|------|------|
| 1° periodo | 16/12/2010 | Conferimento | 16/12/2010 | 16/12/2016 | 6 | |

Presentata, in data 16 maggio 2016, istanza di proroga pubblicata nel BUIG Anno LX - N. 5

SOSPENSIONI DEL DECORSO TEMPORALE

| Inizio | Fine | Note | Giorni di sospensione |
|------------|------------|---|-----------------------|
| 26/03/2016 | 26/09/2017 | Sospeso dal 26/3/2016 fino a pronuncia del Ministero dell'Ambiente su valutazione di impatto ambientale per l'esecuzione del RILIEVO GEOFISICO 3D SNTA CROCE e comunque per un periodo non superiore a 18 mesi. | 550 |

Il permesso è stato sospeso per un totale di 550 giorni (circa 1 anno e 6 mesi).

Presentata, in data 11 settembre 2017, istanza di sospensione del decorso temporale pubblicata nel BUIG Anno LXI - N. 9

Permesso di ricerca

SERRA S. BERNARDO

| Id | Titolari | Conferimento | Regione | Area | Provvedimenti |
|-----|--|--------------|------------|--------|---|
| 410 | ENI (63,34% r.u.) ROCKHOPPER ITALIA (22,89%) TOTAL E&P ITALIA (13,77%) | 11/07/1994 | Basilicata | 268,56 | Conferimento (11/07/1994) BUIG XXXVIII-8 Trasferimento quota (06/03/1995) BUIG XXXIX-4 Cambio intestazione quota (14/06/1996) BUIG XL-7 Trasferimento quota e nomina r.u. (14/06/1996) BUIG XL-7 Trasferimento quote (05/12/1996) BUIG XLI-1 Trasferimento quota (28/08/1997) BUIG XLI-9 Cambio intestazione quota (13/02/1998) BUIG XLII-3 Trasferimento quota (20/02/1998) BUIG XLII-3 Assunzione quota (21/09/1998) BUIG XLII-10 Trasferimento quote (05/02/1999) BUIG XLIII-3 Cambio intestazione quota (20/03/2000) BUIG XLIV-4 Cambio intestazione quota (29/11/2000) BUIG XLIV-12 Cambio intestazione quota (20/04/2001) BUIG XLV-5 Assunzione quota (25/03/2002) BUIG XLVI-4 Trasferimento quota (05/04/2002) BUIG XLVI-12 Sospensione decorrenza vigenza (14/06/2002) BUIG XLVI-7 Cambio intestazione quota (16/07/2003) BUIG XLVII-8 Trasferimento quota (10/11/2003) BUIG XLVII-12 Intestazione quota (12/02/2004) BUIG XLVIII-3 Determinazione scadenza vigenza (30/06/2005) BUIG XLIX-7 Trasferimento quota (30/06/2005) BUIG XLIX-7 Proroga e riduzione (30/08/2005) BUIG XLIX-9 Assunzione quota (30/03/2007) BUIG LI-4 Sospensione decorso temporale (17/12/2007) BUIG LII-1 Cambio intestazione quota (16/04/2008) BUIG LII-5 Sospensione decorso temporale (09/07/2008) BUIG LII-8 Trasferimento quote (09/07/2008) BUIG LII-8 Trasferimento quota (09/02/2010) BUIG LIV-3 Modifica denominazione sociale (23/02/2015) BUIG LIX-2 Nomina r.u. (30/05/2016) BUIG LX-5 |

PERIODI DI VIGENZA

| Periodo | Data decreto | Provvedimento | Inizio | Fine | Anni | Note |
|------------|--------------|---------------------|------------|------------|------|------|
| 1° periodo | 11/07/1994 | Conferimento | 11/07/1994 | 11/07/2000 | 6 | |
| 1ª proroga | 30/08/2005 | Proroga e riduzione | 23/02/2005 | 23/02/2008 | 3 | |

SOSPENSIONI DEL DECORSO TEMPORALE

| Inizio | Fine | Note | Giorni di sospensione |
|------------|------------|--|-----------------------|
| 05/11/2007 | | Sospeso dal 5/11/2007 (data parere favorevole VIA della regione) sino alla data di rilascio intesa da parte della Regione Basilicata. Con successivo decreto sarà determinato il termine finale della sospensione. | 4.930 |
| 11/07/2000 | 22/05/2005 | | 1.777 |
| 30/04/2007 | 05/11/2007 | | 190 |

Il permesso è stato sospeso per un totale di 6.897 giorni (circa 18 anni e 11 mesi).

Permesso di ricerca

SORA

| Id | Titolari | Conferimento | Regione | Area | Provvedimenti |
|-----|---------------------|--------------|------------------|--------|--|
| 484 | LUMAX OIL (100%) | 21/09/1998 | Abruzzo Lazio | 895,50 | Conferimento (21/09/1998) BUIG XLII-10 Assunzione quote e nomina r.u. (10/02/1999) BUIG XLIII-3 Cambio intestazione quota (20/03/2000) BUIG XLIV-4 Approvazione programma lavori unitario (29/05/2000) BUIG XLIV-6 Cambio intestazione quota (20/04/2001) BUIG XLV-5 Trasferimento quota (27/01/2003) BUIG XLVII-2 Sospensione decorso temporale (08/10/2003) BUIG XLVII-11 Determinazione scadenza vigenza (04/10/2006) BUIG L-11 Sospensione decorso temporale (28/01/2010) BUIG LIV-2 |

PERIODI DI VIGENZA

| Periodo | Data decreto | Provvedimento | Inizio | Fine | Anni | Note |
|------------|--------------|---------------|------------|------------|------|------|
| 1° periodo | 21/09/1998 | Conferimento | 21/09/1998 | 21/09/2004 | 6 | |

Presentata, in data 21 dicembre 2007, istanza di proroga con riduzione pubblicata nel BUIG Anno LII - N. 1

SOSPENSIONI DEL DECORSO TEMPORALE

| Inizio | Fine | Note | Giorni di sospensione |
|------------|------------|---|-----------------------|
| 11/08/2008 | | Sospeso dall' 11/8/2008 sino alla pronuncia dell'intesa da parte della Regione Abruzzo. Con successivo decreto sarà determinato il termine finale della sospensione. | 4.650 |
| 29/05/2003 | 10/09/2006 | | 1.201 |

Il permesso è stato sospeso per un totale di 5.851 giorni (circa 16 anni).

Permesso di ricerca

TEANA

| Id | Titolari | Conferimento | Regione | Area | Provvedimenti |
|-----|---|--------------|------------|--------|---|
| 485 | TOTAL E&P ITALIA (80% r.u.) ENI (20%) | 23/09/1998 | Basilicata | 231,04 | Conferimento (23/09/1998) BUIG XLII-10 Rettifica (04/12/1998) BUIG XLIII-1 Cambio intestazione quota (10/03/1999) BUIG XLIII-4 Trasferimento quota (18/11/1999) BUIG XLIII-12 Assunzione quota (19/10/2000) BUIG XLIV-11 Trasferimento quota (05/04/2002) BUIG XLVI-12 Trasferimento quota e nomina r.u. (16/04/2003) BUIG XLVII-5 Cambio intestazione quota (16/07/2003) BUIG XLVII-8 Sospensione decorso temporale (08/10/2004) BUIG XLVIII-11 Trasferimento quota (09/02/2010) BUIG LIV-3 |

PERIODI DI VIGENZA

| Periodo | Data decreto | Provvedimento | Inizio | Fine | Anni | Note |
|------------|--------------|---------------|------------|------------|------|------|
| 1° periodo | 23/09/1998 | Conferimento | 23/09/1998 | 23/09/2004 | 6 | |

SOSPENSIONI DEL DECORSO TEMPORALE

| Inizio | Fine | Note | Giorni di sospensione |
|------------|------|--|-----------------------|
| 19/07/2004 | | Sospeso dal 19/7/2004 sino alla pronuncia della compatibilità ambientale e dell'intesa della Regione Basilicata. Con successivo decreto sarà determinato il termine finale della sospensione. | 6.134 |

Il permesso è stato sospeso per un totale di 6.134 giorni (circa 16 anni e 10 mesi).

Permesso di ricerca

TEMPA MOLIANO

| Id | Titolari | Conferimento | Regione | Area | Provvedimenti |
|-----|--|--------------|------------|-------|---|
| 438 | TOTAL E&P ITALIA (83,4% r.u.) SHELL ITALIA E&P (9,3%) ENI (7,3%) | 05/12/1996 | Basilicata | 57,48 | Conferimento (05/12/1996) BUIG XLI-1 Cambio intestazione (13/02/1998) BUIG XLII-3 Trasferimento quote e nomina r.u. (15/03/2000) BUIG XLIV-4 Cambio intestazione quota (20/03/2000) BUIG XLIV-4 Cambio intestazione quota (29/11/2000) BUIG XLIV-12 Cambio intestazione quote (20/04/2001) BUIG XLV-5 Cambio intestazione quota (05/06/2003) BUIG XLVII-7 Sospensione decorso temporale (30/06/2003) BUIG XLVII-7 Cambio intestazione quota (16/07/2003) BUIG XLVII-8 Cambio intestazione quota (12/02/2004) BUIG XLVIII-3 Trasferimento quota (09/02/2010) BUIG LIV-3 Trasferimento quota (23/09/2011) BUIG LV-10 |

PERIODI DI VIGENZA

| Periodo | Data decreto | Provvedimento | Inizio | Fine | Anni | Note |
|------------|--------------|---------------|------------|------------|------|------|
| 1° periodo | 05/12/1996 | Conferimento | 05/12/1996 | 05/12/2002 | 6 | |

SOSPENSIONI DEL DECORSO TEMPORALE

| Inizio | Fine | Note | Giorni di sospensione |
|------------|------|--|-----------------------|
| 22/04/2002 | | Sospeso dal 22/4/2002 sino alla pronuncia della compatibilità ambientale e dell'intesa della Regione Basilicata. Con successivo decreto sarà determinato il termine finale della sospensione. | 6.953 |

Il permesso è stato sospeso per un totale di 6.953 giorni (circa 19 anni e 1 mese).

Permesso di ricerca

TORRE DEL MORO

| Id | Titolari | Conferimento | Regione | Area | Provvedimenti |
|------|---------------------------------|--------------|----------------|--------|--------------------------------------|
| 2137 | PO VALLEY OPERATIONS PTY (100%) | 08/02/2017 | Emilia Romagna | 111,00 | Conferimento (08/02/2017) BUIG LXI-2 |

PERIODI DI VIGENZA

| Periodo | Data decreto | Provvedimento | Inizio | Fine | Anni | Note |
|------------|--------------|---------------|------------|------------|------|------|
| 1° periodo | 08/02/2017 | Conferimento | 08/02/2017 | 08/02/2023 | 6 | |

Permesso di ricerca

TRIGOLO

| Id | Titolari | Conferimento | Regione | Area | Provvedimenti |
|-----|------------|--------------|-----------|--------|---------------------------------------|
| 724 | ENI (100%) | 08/09/2010 | Lombardia | 161,80 | Conferimento (08/09/2010) BUIG LIV-10 |

PERIODI DI VIGENZA

| Periodo | Data decreto | Provvedimento | Inizio | Fine | Anni | Note |
|------------|--------------|---------------|------------|------------|------|------|
| 1° periodo | 08/09/2010 | Conferimento | 08/09/2010 | 08/09/2016 | 6 | |

Presentata, in data 18 maggio 2016, istanza di proroga pubblicata nel BUIG Anno LX - N. 5

PERMESSI DI RICERCA ACCORDATI IN MARE

Legge 11 gennaio 1957, n. 6, Legge 21 luglio 1967, n. 613 e successive modificazioni, Legge 9 gennaio 1991, n. 9, Decreto del Presidente della Repubblica 18 aprile 1994, n. 484 e Decreto Legislativo 25 novembre 1996, n. 625

Nel sottofondo marino sono vigenti n. 20 PERMESSI DI RICERCA per complessivi 8.872,10 Km²

| Zona marina | Numero permessi | Superficie Km ² |
|-------------|-----------------|----------------------------|
| ZONA A | 8 | 1.787,48 |
| ZONA B | 1 | 423,70 |
| ZONA C | 4 | 755,87 |
| ZONA D | 3 | 415,53 |
| ZONA F | 8 | 4.836,94 |
| ZONA G | 2 | 652,58 |

Nella tabella i titoli afferenti a due o più zone marine sono conteggiati più volte, una per ciascuna zona mentre a ciascuna zona marina viene attribuita la parte di area del titolo minerario ad essa afferente.

Permesso di ricerca

A.R 78.RC

| Id | Titolari | Conferimento | Zona | Area | Provvedimenti |
|-----|--|--------------|-----------|--------|---|
| 549 | ENI (90% r.u.) ENERGEAN ITALY (10%) | 16/04/1987 | Zona A | 100,02 | Conferimento (16/04/1987) BUIG XXXI-6 Trasferimento quota (14/09/1988) BUIG XXXII-10 Trasferimento quota e nomina r.u. (11/04/1991) BUIG XXXV-6 Trasferimento quota (12/03/1992) BUIG XXXVI-4 Cambio intestazione quota (04/08/1993) BUIG XXXVII-10 Proroga (13/12/1993) BUIG XXXVIII-1 Proroga (06/06/1996) BUIG XL-7 Cambio intestazione quota (13/02/1998) BUIG XLII-3 Cambio intestazione quota (23/11/1998) BUIG XLII-12 Sospensione decorrenza vigenza (22/01/1999) BUIG XLIII-2 Rettifica (08/03/1999) BUIG XLIII-4 Cambio intestazione quota (15/09/1999) BUIG XLIII-10 Sospensione decorso temporale (14/03/2002) BUIG XLVI-4 Determinazione data scadenza sospensione vigenza (14/03/2002) BUIG XLVI-4 Intestazione quota (12/02/2004) BUIG XLVIII-3 Trasferimento quote (01/08/2018) BUIG LXII-7 Cambio intestazione quote (19/03/2021) BUIG LXV-3 |

PERIODI DI VIGENZA

| Periodo | Data decreto | Provvedimento | Inizio | Fine | Anni | Note |
|------------|--------------|---------------|------------|------------|------|------|
| 1° periodo | 16/04/1987 | Conferimento | 16/04/1987 | 16/04/1993 | 6 | |
| 1ª proroga | 13/12/1993 | Proroga | 16/04/1993 | 16/04/1996 | 3 | |
| 2ª proroga | 06/06/1996 | Proroga | 16/04/1996 | 16/04/1999 | 3 | |

SOSPENSIONI DEL DECORSO TEMPORALE

| Inizio | Fine | Note | Giorni di sospensione |
|------------|------------|--|-----------------------|
| 03/12/1999 | | Sospeso dal 3/12/1999 sino agli accordi di programma previsti dal Decreto VIA del Ministero dell'ambiente n 4507 del 03/12/1999. | 7.824 |
| 01/04/1995 | 03/12/1999 | | 1.708 |

Il permesso è stato sospeso per un totale di 9.532 giorni (circa 26 anni e 1 mese).

Permesso di ricerca

A.R 80.AG

| Id | Titolari | Conferimento | Zona | Area | Provvedimenti |
|-----|---------------|--------------|-----------|--------|---|
| 566 | ENI (100%) | 17/04/1990 | Zona A | 268,88 | Conferimento (17/04/1990) BUIG XXXIV-5 Proroga (30/05/1996) BUIG XL-6 Cambio intestazione (13/02/1998) BUIG XLII-3 Sospensione decorrenza vigenza (25/02/1999) BUIG XLIII-4 Determinazione data scadenza sospensione vigenza (14/03/2002) BUIG XLVI-4 Sospensione decorso temporale (14/03/2002) BUIG XLVI-4 |

PERIODI DI VIGENZA

| Periodo | Data decreto | Provvedimento | Inizio | Fine | Anni | Note |
|------------|--------------|---------------|------------|------------|------|------|
| 1° periodo | 17/04/1990 | Conferimento | 17/04/1990 | 17/04/1996 | 6 | |
| 1ª proroga | 30/05/1996 | Proroga | 17/04/1996 | 17/04/1999 | 3 | |

SOSPENSIONI DEL DECORSO TEMPORALE

| Inizio | Fine | Note | Giorni di sospensione |
|------------|------------|--|-----------------------|
| 03/12/1999 | | Sospeso dal 3/12/1999 sino agli accordi di programma previsti dal Decreto VIA del Ministero dell'ambiente n 4507 del 03/12/1999. | 7.824 |
| 17/04/1996 | 03/12/1999 | | 1.326 |

Il permesso è stato sospeso per un totale di 9.150 giorni (circa 25 anni e 1 mese).

Permesso di ricerca

A.R 87.AG

| Id | Titolari | Conferimento | Zona | Area | Provvedimenti |
|-----|---------------|--------------|-----------|--------|---|
| 625 | ENI (100%) | 01/12/1995 | Zona A | 279,45 | Conferimento (01/12/1995) BUIG XL-1 Cambio intestazione (13/02/1998) BUIG XLII-3 Sospensione decorso temporale (11/02/1999) BUIG XLIII-3 Determinazione data scadenza sospensione vigenza (14/03/2002) BUIG XLVI-4 Sospensione decorso temporale (14/03/2002) BUIG XLVI-4 |

PERIODI DI VIGENZA

| Periodo | Data decreto | Provvedimento | Inizio | Fine | Anni | Note |
|------------|--------------|---------------|------------|------------|------|------|
| 1° periodo | 01/12/1995 | Conferimento | 01/12/1995 | 01/12/2001 | 6 | |

SOSPENSIONI DEL DECORSO TEMPORALE

| Inizio | Fine | Note | Giorni di sospensione |
|------------|------------|---|-----------------------|
| 03/12/1999 | | Sospeso dal 03/12/1999 sino agli accordi di programma previsti dal Decreto VIA del Ministero dell'ambiente n 4507 del 03/12/1999. | 7.824 |
| 01/12/1995 | 03/12/1999 | | 1.464 |

Il permesso è stato sospeso per un totale di 9.288 giorni (circa 25 anni e 5 mesi).

Permesso di ricerca

A.R 91.EA

| Id | Titolari | Conferimento | Zona | Area | Provvedimenti |
|-----|---------------|--------------|-----------|--------|---|
| 638 | ENI (100%) | 01/01/1997 | Zona A | 136,17 | Attribuzione (01/08/1997) BUIG XLI-10 Sospensione decorso temporale (11/02/1999) BUIG XLIII-3 Determinazione data scadenza sospensione vigenza (14/03/2002) BUIG XLVI-4 Sospensione decorso temporale (14/03/2002) BUIG XLVI-4 |

PERIODI DI VIGENZA

| Periodo | Data decreto | Provvedimento | Inizio | Fine | Anni | Note |
|------------|--------------|---------------|------------|------------|------|------|
| 1° periodo | 01/08/1997 | Attribuzione | 01/01/1997 | 01/01/2003 | 6 | |

SOSPENSIONI DEL DECORSO TEMPORALE

| Inizio | Fine | Note | Giorni di sospensione |
|------------|------------|--|-----------------------|
| 03/12/1999 | | Sospeso dal 3/12/1999 sino agli accordi di programma previsti dal Decreto VIA del Ministero dell'ambiente n 4507 del 03/12/1999. | 7.824 |
| 01/01/1997 | 03/12/1999 | | 1.067 |

Il permesso è stato sospeso per un totale di 8.891 giorni (circa 24 anni e 4 mesi).

Permesso di ricerca

A.R 92.EA

| Id | Titolari | Conferimento | Zona | Area | Provvedimenti |
|-----|---------------|--------------|-----------|--------|---|
| 639 | ENI (100%) | 01/01/1997 | Zona A | 214,20 | Attribuzione (10/09/1997) BUIG XLI-10 Sospensione decorso temporale (12/02/1999) BUIG XLIII-3 Determinazione data scadenza sospensione vigenza (14/03/2002) BUIG XLVI-4 Sospensione decorso temporale (14/03/2002) BUIG XLVI-4 |

PERIODI DI VIGENZA

| Periodo | Data decreto | Provvedimento | Inizio | Fine | Anni | Note |
|------------|--------------|---------------|------------|------------|------|------|
| 1° periodo | 10/09/1997 | Attribuzione | 01/01/1997 | 01/01/2003 | 6 | |

SOSPENSIONI DEL DECORSO TEMPORALE

| Inizio | Fine | Note | Giorni di sospensione |
|------------|------------|--|-----------------------|
| 03/12/1999 | | Sospeso dal 3/12/1999 sino agli accordi di programma previsti dal Decreto VIA del Ministero dell'ambiente n 4507 del 03/12/1999. | 7.824 |
| 01/01/1997 | 03/12/1999 | | 1.067 |

Il permesso è stato sospeso per un totale di 8.891 giorni (circa 24 anni e 4 mesi).

Permesso di ricerca

A.R 93.EA

| Id | Titolari | Conferimento | Zona | Area | Provvedimenti |
|-----|------------|--------------|--------|--------|---|
| 640 | ENI (100%) | 01/01/1997 | Zona A | 157,16 | Attribuzione (10/09/1997) BUIG XLI-10 Sospensione decorso temporale (12/02/1999) BUIG XLIII-3 Determinazione data scadenza sospensione vigenza (14/03/2002) BUIG XLVI-4 Sospensione decorso temporale (14/03/2002) BUIG XLVI-4 |

PERIODI DI VIGENZA

| Periodo | Data decreto | Provvedimento | Inizio | Fine | Anni | Note |
|------------|--------------|---------------|------------|------------|------|------|
| 1° periodo | 10/09/1997 | Attribuzione | 01/01/1997 | 01/01/2003 | 6 | |

SOSPENSIONI DEL DECORSO TEMPORALE

| Inizio | Fine | Note | Giorni di sospensione |
|------------|------------|--|-----------------------|
| 03/12/1999 | | Sospeso dal 3/12/1999 sino agli accordi di programma previsti dal Decreto VIA del Ministero dell'ambiente n 4507 del 03/12/1999. | 7.824 |
| 01/01/1997 | 03/12/1999 | | 1.067 |

Il permesso è stato sospeso per un totale di 8.891 giorni (circa 24 anni e 4 mesi).

Permesso di ricerca

A.R 94.PY

| Id | Titolari | Conferimento | Zona | Area | Provvedimenti |
|------|---------------------------------|--------------|--------|--------|---|
| 2003 | PO VALLEY OPERATIONS PTY (100%) | 10/07/2012 | Zona A | 526,00 | Conferimento (10/07/2012) BUIG LVI-7 Rettifica (30/07/2012) BUIG LVI-7 Riperimetrazione (16/02/2015) BUIG LIX-2 |

Presentata istanza di concessione di coltivazione «d 40 A.C-.PY» pubblicata nel BUIG Anno LIX - N.8.

PERIODI DI VIGENZA

| Periodo | Data decreto | Provvedimento | Inizio | Fine | Anni | Note |
|------------|--------------|---------------|------------|------------|------|------|
| 1° periodo | 10/07/2012 | Conferimento | 10/07/2012 | 10/07/2018 | 6 | |

Presentata, in data 8 gennaio 2018, istanza di proroga con riduzione pubblicata nel BUIG Anno LXII - N. 1

Permesso di ricerca

B.R273.EN

| Id | Titolari | Conferimento | Zona | Area | Provvedimenti |
|------|-----------------------|--------------|------------------|--------|---|
| 2006 | ALEANNA ITALIA (100%) | 18/03/2015 | Zona A Zona B | 529,30 | Conferimento (18/03/2015) BUIG LIX-3 Cambio intestazione quote (14/03/2017) BUIG LXI-3 |

PERIODI DI VIGENZA

| Periodo | Data decreto | Provvedimento | Inizio | Fine | Anni | Note |
|------------|--------------|---------------|------------|------------|------|------|
| 1° periodo | 18/03/2015 | Conferimento | 18/03/2015 | 18/03/2021 | 6 | |

Permesso di ricerca

C.R146.NP

| Id | Titolari | Conferimento | Zona | Area | Provvedimenti |
|-----|------------------------------------|--------------|--------|--------|--|
| 668 | NORTHERN PETROLEUM (UK) LTD (100%) | 28/09/2004 | Zona C | 620,31 | Conferimento (28/09/2004) BUIG XLVIII-11 Rettifica (04/07/2006) BUIG L-8 Sospensione decorso temporale (27/07/2010) BUIG LIV-8 |

PERIODI DI VIGENZA

| Periodo | Data decreto | Provvedimento | Inizio | Fine | Anni | Note |
|------------|--------------|---------------|------------|------------|------|------|
| 1° periodo | 28/09/2004 | Conferimento | 28/09/2004 | 28/09/2010 | 6 | |

SOSPENSIONI DEL DECORSO TEMPORALE

| Inizio | Fine | Note | Giorni di sospensione |
|------------|------|--|-----------------------|
| 24/05/2010 | | Sospeso sino al reperimento e alla disponibilità di idoneo impianto di perforazione. | 3.999 |

Il permesso è stato sospeso per un totale di 3.999 giorni (circa 11 anni).

Permesso di ricerca

C.R149.NP

| Id | Titolari | Conferimento | Zona | Area | Provvedimenti |
|------|------------------------------------|--------------|--------|--------|--|
| 2132 | NORTHERN PETROLEUM (UK) LTD (100%) | 15/07/2014 | Zona C | 101,87 | Conferimento (15/07/2014) BUIG LVIII-7 |

PERIODI DI VIGENZA

| Periodo | Data decreto | Provvedimento | Inizio | Fine | Anni | Note |
|------------|--------------|---------------|------------|------------|------|------|
| 1° periodo | 15/07/2014 | Conferimento | 15/07/2014 | 15/07/2020 | 6 | |

Permesso di ricerca

D.R 74.AP

| Id | Titolari | Conferimento | Zona | Area | Provvedimenti |
|------|------------------------|--------------|------------------|-------|--|
| 2005 | APENNINE ENERGY (100%) | 09/06/2014 | Zona D Zona F | 63,13 | Conferimento (09/06/2014) BUIG LVIII-6 Sospensione decorso temporale (12/10/2017) BUIG LXI-10 Sospensione decorso temporale (10/07/2018) BUIG LXII-7 |

Presentata istanza di autorizzazione alla perforazione del pozzo esplorativo «LIUBA 1 OR» pubblicata nel BUIG Anno LIX - N. 5.

PERIODI DI VIGENZA

| Periodo | Data decreto | Provvedimento | Inizio | Fine | Anni | Note |
|------------|--------------|---------------|------------|------------|------|------|
| 1° periodo | 09/06/2014 | Conferimento | 09/06/2014 | 09/06/2020 | 6 | |

SOSPENSIONI DEL DECORSO TEMPORALE

| Inizio | Fine | Note | Giorni di sospensione |
|------------|------------|---|-----------------------|
| 07/06/2017 | 07/06/2018 | Sospeso dal 07/6/2017 fino a pronuncia di compatibilità ambientale relativa alla perforazione del pozzo LIUBA 1 OR e comunque per un periodo non superiore a 12 mesi. | 366 |
| 08/06/2018 | 08/12/2019 | Sospeso dal 08/6/2018 fino a pronuncia di compatibilità ambientale relativa alla perforazione del pozzo LIUBA 1 OR e comunque per un periodo non superiore a 18 mesi. | 549 |

Il permesso è stato sospeso per un totale di 915 giorni (circa 2 anni e 6 mesi).

Permesso di ricerca

F.R 39.NP

| Id | Titolari | Conferimento | Zona | Area | Provvedimenti |
|-----|------------------------------------|--------------|------------------|--------|---|
| 680 | NORTHERN PETROLEUM (UK) LTD (100%) | 21/06/2007 | Zona D Zona F | 734,50 | Conferimento (21/06/2007) BUIG LI-7 Sospensione decorso temporale (28/06/2012) BUIG LVI-7 Sospensione decorso temporale (15/02/2013) BUIG LVII-2 Sospensione decorso temporale (11/10/2013) BUIG LVII-10 Sospensione decorso temporale (29/05/2014) BUIG LVIII-5 Sospensione decorso temporale (03/09/2014) BUIG LVIII-9 Sospensione decorso temporale (07/07/2016) BUIG LX-7 Sospensione decorso temporale (16/01/2017) BUIG LXI-1 Sospensione decorso temporale (01/10/2018) BUIG LXII-10 |

Presentata, in data 27 aprile 2018, istanza di variazione del programma lavori pubblicata nel BUIG Anno LXII - N. 4

PERIODI DI VIGENZA

| Periodo | Data decreto | Provvedimento | Inizio | Fine | Anni | Note |
|------------|--------------|---------------|------------|------------|------|------|
| 1° periodo | 21/06/2007 | Conferimento | 21/06/2007 | 21/06/2013 | 6 | |

SOSPENSIONI DEL DECORSO TEMPORALE

| Inizio | Fine | Giorni di sospensione |
|------------|------------|-----------------------|
| 13/01/2012 | 26/09/2012 | 258 |
| 26/09/2012 | 26/12/2012 | 92 |
| 26/12/2012 | 26/03/2013 | 91 |
| 26/03/2013 | 26/09/2013 | 185 |
| 26/09/2013 | 26/09/2014 | 366 |
| 26/09/2014 | 26/09/2016 | 732 |
| 26/09/2016 | 26/09/2017 | 366 |
| 26/09/2017 | 26/09/2018 | 366 |

Il permesso è stato sospeso per un totale di 2.456 giorni (circa 6 anni e 9 mesi).

Presentata, in data 6 novembre 2018, istanza di sospensione del decorso temporale pubblicata nel BUIG Anno LXII - N. 11

Permesso di ricerca

F.R 40.NP

| Id | Titolari | Conferimento | Zona | Area | Provvedimenti |
|-----|------------------------------------|--------------|------------------|--------|---|
| 681 | NORTHERN PETROLEUM (UK) LTD (100%) | 22/06/2007 | Zona D Zona F | 734,64 | Conferimento (22/06/2007) BUIG LI-7 Sospensione decorso temporale (28/06/2012) BUIG LVI-7 Sospensione decorso temporale (15/02/2013) BUIG LVII-2 Sospensione decorso temporale (11/10/2013) BUIG LVII-10 Sospensione decorso temporale (29/05/2014) BUIG LVIII-5 Sospensione decorso temporale (03/09/2014) BUIG LVIII-9 Sospensione decorso temporale (11/07/2016) BUIG LX-7 Sospensione decorso temporale (30/01/2017) BUIG LXI-1 Sospensione decorso temporale (01/10/2018) BUIG LXII-10 |

Presentata, in data 27 aprile 2018, istanza di variazione del programma lavori pubblicata nel BUIG Anno LXII - N. 4

PERIODI DI VIGENZA

| Periodo | Data decreto | Provvedimento | Inizio | Fine | Anni | Note |
|------------|--------------|---------------|------------|------------|------|------|
| 1° periodo | 22/06/2007 | Conferimento | 22/06/2007 | 22/06/2013 | 6 | |

SOSPENSIONI DEL DECORSO TEMPORALE

| Inizio | Fine | Giorni di sospensione |
|------------|------------|-----------------------|
| 13/01/2012 | 26/09/2012 | 258 |
| 26/09/2012 | 26/12/2012 | 92 |
| 26/12/2012 | 26/03/2013 | 91 |
| 26/03/2013 | 26/09/2013 | 185 |
| 26/09/2013 | 26/09/2014 | 366 |
| 26/09/2014 | 26/09/2016 | 732 |
| 26/09/2016 | 26/09/2017 | 366 |
| 26/09/2017 | 26/09/2018 | 366 |

Il permesso è stato sospeso per un totale di 2.456 giorni (circa 6 anni e 9 mesi).

Presentata, in data 6 novembre 2018, istanza di sospensione del decorso temporale pubblicata nel BUIG Anno LXII - N. 11

Permesso di ricerca

F.R 41.GM

| Id | Titolari | Conferimento | Zona | Area | Provvedimenti |
|------|-------------------|--------------|--------|--------|--|
| 2135 | GLOBAL MED (100%) | 15/12/2016 | Zona F | 748,40 | Conferimento (15/12/2016) BUIG LX-12 Sospensione decorso temporale (29/12/2017) BUIG LXII-1 |

PERIODI DI VIGENZA

| Periodo | Data decreto | Provvedimento | Inizio | Fine | Anni | Note |
|------------|--------------|---------------|------------|------------|------|------|
| 1° periodo | 15/12/2016 | Conferimento | 15/12/2016 | 15/12/2022 | 6 | |

SOSPENSIONI DEL DECORSO TEMPORALE

| Inizio | Fine | Note | Giorni di sospensione |
|------------|------------|---|-----------------------|
| 18/02/2017 | 18/02/2019 | Sospeso dal 18/02/2017 fino all'ultima sentenza definitiva di pronuncia in merito ai ricorsi presentati al TAR Lazio dalla Regione Calabria e dai Comuni di Crosia, Crotone, Rossano e Villapiana e comunque non oltre 24 mesi. | 731 |

Il permesso è stato sospeso per un totale di 731 giorni (circa 2 anni).

Permesso di ricerca

F.R 42.GM

| Id | Titolari | Conferimento | Zona | Area | Provvedimenti |
|------|-------------------|--------------|--------|--------|--|
| 2136 | GLOBAL MED (100%) | 15/12/2016 | Zona F | 748,60 | Conferimento (15/12/2016) BUIG LX-12 Sospensione decorso temporale (29/12/2017) BUIG LXII-1 |

PERIODI DI VIGENZA

| Periodo | Data decreto | Provvedimento | Inizio | Fine | Anni | Note |
|------------|--------------|---------------|------------|------------|------|------|
| 1° periodo | 15/12/2016 | Conferimento | 15/12/2016 | 15/12/2022 | 6 | |

SOSPENSIONI DEL DECORSO TEMPORALE

| Inizio | Fine | Note | Giorni di sospensione |
|------------|------------|---|-----------------------|
| 18/02/2017 | 18/02/2019 | Sospeso dal 18/02/2017 fino all'ultima sentenza definitiva di pronuncia in merito ai ricorsi presentati al TAR Lazio dalla Regione Calabria e dai Comuni di Crosia, Crotone, Rossano e Villapiana e comunque non oltre 24 mesi. | 731 |

Il permesso è stato sospeso per un totale di 731 giorni (circa 2 anni).

Permesso di ricerca

F.R 43.GM

| Id | Titolari | Conferimento | Zona | Area | Provvedimenti |
|------|-------------------|--------------|--------|--------|--|
| 2138 | GLOBAL MED (100%) | 07/12/2018 | Zona F | 729,50 | Conferimento (07/12/2018) BUIG LXII-12 |

PERIODI DI VIGENZA

| Periodo | Data decreto | Provvedimento | Inizio | Fine | Anni | Note |
|------------|--------------|---------------|------------|------------|------|------|
| 1° periodo | 07/12/2018 | Conferimento | 07/12/2018 | 07/12/2024 | 6 | |

Permesso di ricerca

F.R 44.GM

| Id | Titolari | Conferimento | Zona | Area | Provvedimenti |
|------|-------------------|--------------|--------|--------|--|
| 2139 | GLOBAL MED (100%) | 07/12/2018 | Zona F | 744,60 | Conferimento (07/12/2018) BUIG LXII-12 |

PERIODI DI VIGENZA

| Periodo | Data decreto | Provvedimento | Inizio | Fine | Anni | Note |
|------------|--------------|---------------|------------|------------|------|------|
| 1° periodo | 07/12/2018 | Conferimento | 07/12/2018 | 07/12/2024 | 6 | |

Permesso di ricerca

F.R 45.GM

| Id | Titolari | Conferimento | Zona | Area | Provvedimenti |
|------|-------------------|--------------|--------|--------|--|
| 2140 | GLOBAL MED (100%) | 07/12/2018 | Zona F | 749,10 | Conferimento (07/12/2018) BUIG LXII-12 |

PERIODI DI VIGENZA

| Periodo | Data decreto | Provvedimento | Inizio | Fine | Anni | Note |
|------------|--------------|---------------|------------|------------|------|------|
| 1° periodo | 07/12/2018 | Conferimento | 07/12/2018 | 07/12/2024 | 6 | |

Permesso di ricerca

G.R 13.AG

| Id | Titolari | Conferimento | Zona | Area | Provvedimenti |
|-----|---|--------------|------------------------|--------|--|
| 657 | ENI (60% r.u.) ENERGEAN ITALY (40%) | 09/11/1999 | Zona C Zona G | 313,19 | Conferimento (09/11/1999) BUIG XLIII-12 Trasferimento quote (20/04/2001) BUIG XLV-5 Trasferimento quota (25/03/2002) BUIG XLVI-4 Trasferimento quota (25/03/2002) BUIG XLVI-4 Approvazione programma lavori unitario (19/09/2003) BUIG XLVII-10 Intestazione quota (12/02/2004) BUIG XLVIII-3 Cambio intestazione quota (30/06/2005) BUIG XLIX-7 Approvazione programma lavori unitario (31/10/2005) BUIG XLIX-12 Proroga e riduzione (31/10/2005) BUIG XLIX-12 Trasferimento quota e nomina r.u. (30/01/2006) BUIG L-2 Proroga e riduzione (12/11/2008) BUIG LII-12 Sospensione decorso temporale (25/02/2011) BUIG LV-3 Sospensione decorso temporale (05/08/2014) BUIG LVIII-8 Riduzione area (30/03/2015) BUIG LIX-5 Sospensione decorso temporale (18/04/2018) BUIG LXII-4 Trasferimento quote (01/08/2018) BUIG LXII-7 Cambio intestazione quote (19/03/2021) BUIG LXV-3 |

PERIODI DI VIGENZA

| Periodo | Data decreto | Provvedimento | Inizio | Fine | Anni | Note |
|------------|--------------|---------------------|------------|------------|------|------|
| 1° periodo | 09/11/1999 | Conferimento | 09/11/1999 | 09/11/2015 | 6 | |
| 1ª proroga | 31/10/2005 | Proroga e riduzione | 09/11/2005 | 09/11/2008 | 3 | |
| 2ª proroga | 12/11/2008 | Proroga e riduzione | 09/11/2008 | 09/11/2011 | 3 | |

SOSPENSIONI DEL DECORSO TEMPORALE

| Inizio | Fine | Giorni di sospensione |
|------------|------------|-----------------------|
| 22/06/2010 | 31/12/2012 | 924 |
| 19/03/2014 | 19/03/2016 | 732 |
| 19/03/2016 | 19/03/2020 | 1.462 |

Il permesso è stato sospeso per un totale di 3.118 giorni (circa 8 anni e 7 mesi).

Permesso di ricerca

G.R 14.AG

| Id | Titolari | Conferimento | Zona | Area | Provvedimenti |
|-----|---|--------------|------------------------|--------|--|
| 656 | ENI (60% r.u.) ENERGEAN ITALY (40%) | 08/11/1999 | Zona C Zona G | 373,08 | Conferimento (08/11/1999) BUIG XLIII-12 Trasferimento quote (23/04/2001) BUIG XLV-5 Trasferimento quota (25/03/2002) BUIG XLVI-4 Trasferimento quota (25/03/2002) BUIG XLVI-4 Approvazione programma lavori unitario (19/09/2003) BUIG XLVII-10 Intestazione quota (12/02/2004) BUIG XLVIII-3 Cambio intestazione quota (30/06/2005) BUIG XLIX-7 Approvazione programma lavori unitario (02/11/2005) BUIG XLIX-12 Proroga e riduzione (02/11/2005) BUIG XLIX-12 Trasferimento quota e nomina r.u. (27/01/2006) BUIG L-2 Proroga e riduzione (12/11/2008) BUIG LII-12 Sospensione decorso temporale (25/02/2011) BUIG LV-3 Sospensione decorso temporale (05/08/2014) BUIG LVIII-8 Riduzione area (30/03/2015) BUIG LIX-5 Sospensione decorso temporale (18/04/2018) BUIG LXII-4 Trasferimento quote (01/08/2018) BUIG LXII-7 Cambio intestazione quote (19/03/2021) BUIG LXV-3 |

Presentata istanza di concessione di coltivazione «d 3 G.C.-AG» pubblicata nel BUIG Anno LIII - N.9.

PERIODI DI VIGENZA

| Periodo | Data decreto | Provvedimento | Inizio | Fine | Anni | Note |
|------------|--------------|---------------------|------------|------------|------|------|
| 1° periodo | 08/11/1999 | Conferimento | 08/11/1999 | 08/11/2015 | 6 | |
| 1ª proroga | 02/11/2005 | Proroga e riduzione | 08/11/2005 | 08/11/2008 | 3 | |
| 2ª proroga | 12/11/2008 | Proroga e riduzione | 08/11/2008 | 08/11/2011 | 3 | |

SOSPENSIONI DEL DECORSO TEMPORALE

| Inizio | Fine | Giorni di sospensione |
|------------|------------|-----------------------|
| 22/06/2010 | 31/12/2012 | 924 |
| 19/03/2014 | 19/03/2016 | 732 |
| 18/03/2016 | 18/03/2020 | 1.462 |

Il permesso è stato sospeso per un totale di 3.118 giorni (circa 8 anni e 7 mesi).

PERMESSI DI RICERCA ACCORDATI IN SICILIA

Legge Regionale 3 luglio 2000 n. 14

In Sicilia sono vigenti n. 6 PERMESSI DI RICERCA per complessivi 2.794,12 Km²

| Regione | Numero permessi | Superficie Km ² |
|---------|-----------------|----------------------------|
| SICILIA | 6 | 2.794,12 |

In Sicilia, per la sola terraferma, in virtù dello statuto speciale della regione, la competenza normativa e amministrativa è completamente autonoma. I dati riportati sono forniti dal competente ufficio regionale.

Permesso di ricerca

CASE LA ROCCA

| Id | Titolari | Conferimento | Zona | Area | Provvedimenti |
|-----|----------------|--------------|---------|-------|----------------------------------|
| 334 | IRMINIO (100%) | 28/02/2020 | Sicilia | 80,00 | Conferimento (28/02/2019) BUIG - |

PERIODI DI VIGENZA

| Periodo | Data decreto | Provvedimento | Inizio | Fine | Anni | Note |
|------------|--------------|---------------|------------|------------|------|------|
| 1° periodo | 28/02/2019 | Conferimento | 28/02/2020 | 28/02/2026 | 6 | |

Permesso di ricerca

FIUME TELLARO

| Id | Titolari | Conferimento | Zona | Area | Provvedimenti |
|-----|------------------------------|--------------|---------|--------|---|
| 302 | MAUREL ET PROM ITALIA (100%) | 22/03/2004 | Sicilia | 660,37 | Conferimento (22/03/2004) BUIG - Sospensione decorso temporale (31/03/2009) BUIG - Riduzione e modifica programma lavori (26/05/2009) BUIG - Cambio intestazione (04/11/2019) BUIG - |

Sospeso dal 31 marzo 2009 per il tempo necessario ad ottemperare agli adempimenti imposti dall'Assessorato Regionale Territorio e Ambiente.

PERIODI DI VIGENZA

| Periodo | Data decreto | Provvedimento | Inizio | Fine | Anni | Note |
|------------|--------------|---------------|------------|------------|------|------|
| 1° periodo | 22/03/2004 | Conferimento | 22/03/2004 | 22/03/2010 | 6 | |

Permesso di ricerca

FRIDDANI

| Id | Titolari | Conferimento | Zona | Area | Provvedimenti |
|-----|-------------------------------------|--------------|---------|--------|---|
| 305 | ENI MEDITERRANEA IDROCARBURI (100%) | 29/04/2009 | Sicilia | 691,56 | Conferimento (19/11/2008) BUIG - Sospensione decorso temporale (30/06/2014) BUIG - |

Sospeso dal 28 gennaio 2014, data di presentazione dell'istanza, nelle more del rilascio del provvedimento di valutazione positiva di incidenza, da parte dell'Assessorato Territorio e Ambiente della Regione Siciliana

PERIODI DI VIGENZA

| Periodo | Data decreto | Provvedimento | Inizio | Fine | Anni | Note |
|------------|--------------|---------------|------------|------------|------|------|
| 1° periodo | 19/11/2008 | Conferimento | 29/04/2009 | 29/04/2015 | 6 | |

Permesso di ricerca

PASSO DI PIAZZA

| Id | Titolari | Conferimento | Zona | Area | Provvedimenti |
|-----|-------------------------------------|--------------|---------|--------|---|
| 304 | ENI MEDITERRANEA IDROCARBURI (100%) | 29/04/2009 | Sicilia | 734,13 | Conferimento (19/11/2008) BUIG - Sospensione decorso temporale (30/06/2014) BUIG - |

Sospeso dal 28 gennaio 2014, data di presentazione dell'istanza, nelle more del rilascio del provvedimento di valutazione positiva di incidenza, da parte dell'Assessorato Territorio e Ambiente della Regione Siciliana

PERIODI DI VIGENZA

| Periodo | Data decreto | Provvedimento | Inizio | Fine | Anni | Note |
|------------|--------------|---------------|------------|------------|------|------|
| 1° periodo | 19/11/2008 | Conferimento | 29/04/2009 | 29/04/2015 | 6 | |

Permesso di ricerca

PATERNO'

| Id | Titolari | Conferimento | Zona | Area | Provvedimenti |
|-----|---|--------------|---------|--------|--|
| 303 | ENI MEDITERRANEA IDROCARBURI (50% r.u.) EDISON IDROCARBURI SICILIA (50%) | 02/01/2012 | Sicilia | 532,06 | Conferimento (19/03/2004) BUIG - Sospensione decorso temporale (07/08/2013) BUIG - Cambio intestazione quota e nomina r.u. (02/04/2015) BUIG - Proroga (13/06/2018) BUIG - |

Sospeso dal 22 dicembre 2008 al 2 gennaio 2018 fino all'ottenimento dalla VIA per la perforazione del pozzo BIANCAVILLA 1

PERIODI DI VIGENZA

| Periodo | Data decreto | Provvedimento | Inizio | Fine | Anni | Note |
|------------|--------------|---------------|------------|------------|------|------|
| 1° periodo | 19/03/2004 | Conferimento | 01/10/2004 | 01/10/2010 | 6 | |
| 1ª proroga | 13/06/2018 | Proroga | 02/01/2018 | 02/01/2021 | 3 | |

Permesso di ricerca

SCICLI

| Id | Titolari | Conferimento | Zona | Area | Provvedimenti |
|-----|----------------|--------------|---------|-------|---|
| 308 | IRMINIO (100%) | 29/05/2015 | Sicilia | 96,00 | Conferimento (02/04/2015) BUIG - Sospensione decorso temporale (09/08/2017) BUIG - |

Sospeso dal 16 ottobre 2016, data di presentazione dell'istanza al Ministero dell'Ambiente e della Tutela del Territorio e del Mare, nelle more della conclusione del procedimento di valutazione di impatto ambientale

PERIODI DI VIGENZA

| Periodo | Data decreto | Provvedimento | Inizio | Fine | Anni | Note |
|------------|--------------|---------------|------------|------------|------|------|
| 1° periodo | 02/04/2015 | Conferimento | 29/05/2015 | 29/05/2021 | 6 | |

CONCESSIONI DI COLTIVAZIONE ACCORDATE IN TERRAFERMA

Legge 11 gennaio 1957, n. 6, Legge 21 luglio 1967, n. 613 e successive modificazioni, Legge 9 gennaio 1991, n. 9, Decreto del Presidente della Repubblica 18 aprile 1994, n. 484 e Decreto Legislativo 25 novembre 1996, n. 625

In terraferma sono vigenti n. 92 CONCESSIONI DI COLTIVAZIONE per complessivi 4.264,13 Km²

| Regione | Numero concessioni | Superficie Km ² |
|-----------------------|--------------------|----------------------------|
| ABRUZZO | 6 | 100,05 |
| BASILICATA | 15 | 1.354,75 |
| CALABRIA | 2 | 68,19 |
| EMILIA ROMAGNA | 33 | 792,70 |
| FRIULI VENEZIA GIULIA | 1 | 0,06 |
| LAZIO | 1 | 12,88 |
| LOMBARDIA | 9 | 363,80 |
| MARCHE | 17 | 536,50 |
| MOLISE | 5 | 135,55 |
| PIEMONTE | 1 | 72,85 |
| PUGLIA | 7 | 507,44 |
| TOSCANA | 2 | 307,71 |
| VENETO | 2 | 11,65 |

Nella tabella i titoli afferenti a due o più regioni sono conteggiati più volte, una per ciascuna regione mentre a ciascuna regione viene attribuita la parte di area del titolo minerario ad essa afferente.

Concessione di coltivazione

AGLAVIZZA

| Id | Titolari | Conferimento | Regione | Area | Provvedimenti |
|-----|--------------------------|--------------|---------|------|---|
| 939 | ROCKHOPPER CIVITA (100%) | 17/12/2012 | Abruzzo | 7,32 | Conferimento (17/12/2012) BUIG LVI-12 Modifica denominazione sociale (23/02/2015) BUIG LIX-2 |

PERIODI DI VIGENZA

| Periodo | Data decreto | Provvedimento | Inizio | Fine | Anni | Note |
|------------|--------------|---------------|------------|------------|------|------|
| 1° periodo | 17/12/2012 | Conferimento | 17/12/2012 | 17/12/2032 | 20 | |

Concessione di coltivazione

BAGNACAVALLO

| Id | Titolari | Conferimento | Regione | Area | Provvedimenti |
|-----|-----------------------|--------------|----------------|-------|--|
| 943 | ALEANNA ITALIA (100%) | 07/12/2018 | Emilia Romagna | 14,75 | Conferimento (07/12/2018) BUIG LXII-12 |

Concessione di coltivazione

BARIGAZZO

| Id | Titolari | Conferimento | Regione | Area | Provvedimenti |
|-----|--------------|--------------|----------------|------|---|
| 704 | AIMAG (100%) | 23/11/1936 | Emilia Romagna | 1,43 | Conferimento (23/11/1936) BUIG - Rinnovo (30/12/1959) BUIG IV-3 Assoggettamento L. 6/57 (30/12/1959) BUIG IV-3 Riassoggettamento R.D. 1443/27 (24/05/1963) BUIG VII-9 Rinnovo (07/01/1977) BUIG XXI-2 Rinnovo (01/04/1994) BUIG XXXVIII-5 Riassoggettamento L. 6/57 (20/08/1998) BUIG XLII-9 Cambio intestazione (22/12/2020) BUIG LXV-1 |

PERIODI DI VIGENZA

| Periodo | Data decreto | Provvedimento | Inizio | Fine | Anni | Note |
|------------|--------------|---------------|------------|------------|------|------|
| 1° periodo | 23/11/1936 | Conferimento | 23/11/1936 | 23/11/1956 | 20 | |
| 1ª proroga | 30/12/1959 | Rinnovo | 23/11/1956 | 22/11/1976 | 20 | |
| 2ª proroga | 07/01/1977 | Rinnovo | 22/11/1976 | 22/11/1991 | 15 | |
| 3ª proroga | 01/04/1994 | Rinnovo | 22/11/1991 | 22/11/2011 | 20 | |

Presentata, in data 7 giugno 2011, istanza di proroga pubblicata nel BUIG Anno LVIII - N. 11

Presentata, in data 14 novembre 2014, istanza di proroga pubblicata nel BUIG Anno LVIII - N. 11

Presentata, in data 11 novembre 2019, istanza di proroga pubblicata nel BUIG Anno LXIII - N. 11

Concessione di coltivazione

BOMBIANA

| Id | Titolari | Conferimento | Regione | Area | Provvedimenti |
|-----|------------------|--------------|----------------|-------|--|
| 884 | LAZZI GAS (100%) | 09/08/1994 | Emilia Romagna | 16,17 | Conferimento (09/08/1994) BUIG XXXVIII-9 |

PERIODI DI VIGENZA

| Periodo | Data decreto | Provvedimento | Inizio | Fine | Anni | Note |
|------------|--------------|---------------|------------|------------|------|------|
| 1° periodo | 09/08/1994 | Conferimento | 09/08/1994 | 09/08/2024 | 30 | |

Concessione di coltivazione

CA' BELLAVISTA

| Id | Titolari | Conferimento | Regione | Area | Provvedimenti |
|-----|---------------------|--------------|-------------------|------|--|
| 712 | LAZZI GAS (100%) | 26/04/1960 | Emilia Romagna | 1,54 | Conferimento (26/04/1960) BUIG IV-6 Assoggettamento R.D. 1443/27 (24/05/1963) BUIG VII-9 Rinnovo (18/03/1980) BUIG XXIV-4 Rinnovo (01/04/1994) BUIG XXXVIII-5 Cambio intestazione (01/04/1994) BUIG XXXVIII-5 Riassoggettamento L. 6/57 (20/08/1998) BUIG XLII-9 Proroga (03/06/2003) BUIG XLVII-7 Proroga (24/06/2008) BUIG LII-7 Proroga (27/08/2012) BUIG LVI-9 |

PERIODI DI VIGENZA

| Periodo | Data decreto | Provvedimento | Inizio | Fine | Anni | Note |
|------------|--------------|---------------|------------|------------|------|------|
| 1° periodo | 26/04/1960 | Conferimento | 26/04/1960 | 26/04/1980 | 20 | |
| 1ª proroga | 18/03/1980 | Rinnovo | 26/04/1980 | 26/04/1990 | 10 | |
| 2ª proroga | 01/04/1994 | Rinnovo | 26/01/1990 | 26/01/2000 | 10 | |
| 3ª proroga | 03/06/2003 | Proroga | 25/01/2000 | 25/01/2005 | 5 | |
| 4ª proroga | 24/06/2008 | Proroga | 25/01/2005 | 26/01/2010 | 5 | |
| 5ª proroga | 27/08/2012 | Proroga | 26/01/2010 | 26/01/2015 | 5 | |

Presentata, in data 15 dicembre 2014, istanza di proroga pubblicata nel BUIG Anno LIX - N. 3

Presentata, in data 11 aprile 2018, istanza di proroga pubblicata nel BUIG Anno LXII - N. 4

Concessione di coltivazione

CANDELA

| Id | Titolari | Conferimento | Regione | Area | Provvedimenti |
|-----|---|--------------|----------------------|--------|---|
| 789 | ENI (60,5% r.u.) ENERGEAN ITALY (39,5%) | 29/09/1972 | Basilicata Puglia | 331,90 | Unificazione (29/09/1972) BUIG XVII-3 Cambio intestazione quota (16/07/1985) BUIG XXIX-10 Trasferimento quota (20/08/1990) BUIG XXXV-2 Cambio intestazione quota (12/05/1992) BUIG XXXVI-11 Approvazione programma lavori (06/08/1993) BUIG XXXVII-9 Proroga (06/08/1993) BUIG XXXVII-9 Cambio intestazione quota (02/09/1993) BUIG XXXVII-10 Trasferimento quota (02/09/1993) BUIG XXXVII-10 Cambio intestazione quota (13/02/1998) BUIG XLII-3 Intestazione quota (12/02/2004) BUIG XLVIII-3 Proroga e rimodulazione programma lavori (04/02/2005) BUIG XLIX-3 Proroga (02/07/2009) BUIG LIII-8 Trasferimento quote (01/08/2018) BUIG LXII-7 Cambio intestazione quote (19/03/2021) BUIG LXV-3 |

PERIODI DI VIGENZA

| Periodo | Data decreto | Provvedimento | Inizio | Fine | Anni | Note |
|------------|--------------|---------------|------------|------------|------|--|
| 1° periodo | 29/09/1972 | Unificazione | 29/09/1972 | 01/06/1993 | 21 | La concessione CANDELA deriva dall'unificazione di 20 preesistenti concessioni. La scadenza corrisponde a quella dell'originaria concessione PALAZZO D'ASCOLI, prima in scadenza tra le 20 concessioni originarie. |
| 1ª proroga | 06/08/1993 | Proroga | 01/06/1993 | 01/06/2003 | 10 | |
| 2ª proroga | 04/02/2005 | Proroga | 31/05/2003 | 31/05/2008 | 5 | |
| 3ª proroga | 02/07/2009 | Proroga | 31/05/2008 | 31/05/2013 | 5 | |

Presentata, in data 24 ottobre 2011, istanza di proroga pubblicata nel BUIG Anno LVII - N. 8

Presentata, in data 25 agosto 2016, istanza di proroga pubblicata nel BUIG Anno LX - N. 9

Concessione di coltivazione

CAPO COLONNE

| Id | Titolari | Conferimento | Regione | Area | Provvedimenti |
|-----|------------|--------------|----------|-------|---|
| 809 | ENI (100%) | 03/09/1977 | Calabria | 64,68 | Conferimento (03/09/1977) BUIG XXI-12 Cambio intestazione (13/02/1998) BUIG XLII-3 Proroga (16/07/2008) BUIG LII-8 Trasferimento (09/02/2010) BUIG LIV-3 Cambio intestazione (23/03/2016) BUIG LX-3 |

PERIODI DI VIGENZA

| Periodo | Data decreto | Provvedimento | Inizio | Fine | Anni | Note |
|------------|--------------|---------------|------------|------------|------|------|
| 1° periodo | 03/09/1977 | Conferimento | 03/09/1977 | 03/09/2007 | 30 | |
| 1ª proroga | 16/07/2008 | Proroga | 03/09/2007 | 02/09/2017 | 10 | |

Presentata, in data 9 settembre 2015, istanza di proroga pubblicata nel BUIG Anno LIX - N. 9

Presentata, in data 7 settembre 2020, istanza di proroga pubblicata nel BUIG Anno LXIV - N. 9

Concessione di coltivazione

CAPPARUCCIA

| Id | Titolari | Conferimento | Regione | Area | Provvedimenti |
|-----|---------------------------------------|--------------|---------|-------|---|
| 933 | ENI (95% r.u.) ENERGEAN ITALY (5%) | 11/07/2006 | Marche | 59,55 | Conferimento (07/10/2008) BUIG LII-11 Trasferimento quota (09/02/2010) BUIG LIV-3 Trasferimento quota (28/09/2011) BUIG LV-10 Cambio intestazione (21/11/2016) BUIG LX-11 Trasferimento quote (01/08/2018) BUIG LXII-7 Cambio intestazione quote (19/03/2021) BUIG LXV-3 |

Presentata, in data 24 luglio 2018, istanza di rinuncia pubblicata nel BUIG Anno LXII - N. 7

PERIODI DI VIGENZA

| Periodo | Data decreto | Provvedimento | Inizio | Fine | Anni | Note |
|------------|--------------|---------------|------------|------------|------|------|
| 1° periodo | 07/10/2008 | Conferimento | 11/07/2006 | 11/07/2026 | 20 | |

Concessione di coltivazione

CASA MAGGI

| Id | Titolari | Conferimento | Regione | Area | Provvedimenti |
|-----|--------------------------------|--------------|---------|------|---|
| 871 | GAS PLUS ITALIANA (100%) | 26/10/1992 | Marche | 2,49 | Conferimento (15/03/1993) BUIG XXXVII-4 Cambio intestazione quota (09/05/1996) BUIG XL-6 Assunzione quota (27/09/1999) BUIG XLIII-11 Cambio intestazione (12/02/2004) BUIG XLVIII-3 Cambio intestazione (20/07/2004) BUIG XLVIII-8 Cambio intestazione quota (01/03/2013) BUIG LVII-3 Accettazione rinuncia parziale con riduzione area (20/12/2019) BUIG LXIII-12 |

PERIODI DI VIGENZA

| Periodo | Data decreto | Provvedimento | Inizio | Fine | Anni | Note |
|------------|--------------|---------------|------------|------------|------|------|
| 1° periodo | 15/03/1993 | Conferimento | 26/10/1992 | 26/10/2022 | 30 | |

Presentata, in data 26 ottobre 2020, istanza di proroga pubblicata nel BUIG Anno LXIV - N. 10

Concessione di coltivazione

CASA TONETTO

| Id | Titolari | Conferimento | Regione | Area | Provvedimenti |
|-----|------------------------------|--------------|---------|------|---|
| 941 | APENNINE ENERGY (100%) | 14/07/2015 | Veneto | 2,18 | Conferimento (14/07/2015) BUIG LIX-7 Cambio intestazione quota (22/10/2015) BUIG LIX-10 Accettazione rinuncia parziale con riduzione area (18/12/2019) BUIG LXIII-12 |

PERIODI DI VIGENZA

| Periodo | Data decreto | Provvedimento | Inizio | Fine | Anni | Note |
|------------|--------------|---------------|------------|------------|------|------|
| 1° periodo | 14/07/2015 | Conferimento | 14/07/2015 | 14/07/2035 | 20 | |

Concessione di coltivazione

CASCINA CASTELLO

| Id | Titolari | Conferimento | Regione | Area | Provvedimenti |
|-----|------------------------|--------------|-----------|-------|---|
| 934 | APENNINE ENERGY (100%) | 22/10/2008 | Lombardia | 28,94 | Conferimento (22/10/2008) BUIG LII-11 Ampliamento (17/06/2014) BUIG LVIII-6 Trasferimento quota (02/08/2018) BUIG LXII-7 Accettazione rinuncia parziale con riduzione area (20/12/2019) BUIG LXIII-12 Trasferimento titolarità (05/02/2021) BUIG LXV-2 Trasferimento quote (30/03/2021) BUIG LXV-3 |

PERIODI DI VIGENZA

| Periodo | Data decreto | Provvedimento | Inizio | Fine | Anni | Note |
|------------|--------------|---------------|------------|------------|------|------|
| 1° periodo | 22/10/2008 | Conferimento | 22/10/2008 | 22/10/2028 | 20 | |

Concessione di coltivazione

CASTEGGIO

| Id | Titolari | Conferimento | Regione | Area | Provvedimenti |
|-----|--------------------------|--------------|-----------|-------|---|
| 889 | GAS PLUS ITALIANA (100%) | 01/01/1997 | Lombardia | 26,72 | Attribuzione (20/10/1997) BUIG XLI-10 Trasferimento (26/04/2001) BUIG XLV-5 Cambio intestazione (12/02/2004) BUIG XLVIII-3 Cambio intestazione (20/07/2004) BUIG XLVIII-8 Cambio intestazione quota (01/03/2013) BUIG LVII-3 Accettazione rinuncia parziale con riduzione area (20/12/2019) BUIG LXIII-12 Proroga (16/02/2021) BUIG LXV-2 |

PERIODI DI VIGENZA

| Periodo | Data decreto | Provvedimento | Inizio | Fine | Anni | Note |
|------------|--------------|---------------|------------|------------|------|------|
| 1° periodo | 20/10/1997 | Attribuzione | 01/01/1997 | 01/01/2017 | 20 | |
| 1ª proroga | 16/02/2021 | Proroga | 01/01/2017 | 01/01/2027 | 10 | |

Concessione di coltivazione

CAVIAGA

| Id | Titolari | Conferimento | Regione | Area | Provvedimenti |
|-----|------------|--------------|-----------|--------|--|
| 890 | ENI (100%) | 01/01/1997 | Lombardia | 113,87 | Attribuzione (20/10/1997) BUIG XLI-10 Proroga (21/10/2003) BUIG XLVII-11 Proroga (30/04/2021) BUIG LXV-4 |

PERIODI DI VIGENZA

| Periodo | Data decreto | Provvedimento | Inizio | Fine | Anni | Note |
|------------|--------------|---------------|------------|------------|------|------|
| 1° periodo | 20/10/1997 | Attribuzione | 01/01/1997 | 01/01/2002 | 5 | |
| 1ª proroga | 21/10/2003 | Proroga | 01/01/2002 | 01/01/2012 | 10 | |
| 2ª proroga | 30/04/2021 | Proroga | 01/01/2012 | 01/01/2022 | 10 | |

Presentata, in data 13 dicembre 2019, istanza di proroga pubblicata nel BUIG Anno LXIV - N. 1

Concessione di coltivazione

COLLE DI LAURO

| Id | Titolari | Conferimento | Regione | Area | Provvedimenti |
|-----|---|--------------|---------|-------|--|
| 790 | ENERGEAN ITALY (62,42% r.u.) GAS PLUS ITALIANA (25,08%) ENI (12,5%) | 09/10/1972 | Molise | 33,62 | Unificazione (09/10/1972) BUIG XVII-3 Estensione titolarità (08/03/1978) BUIG XXII-4 Cambio intestazione quota (18/05/1979) BUIG XXIII-8 Estensione titolarità (25/05/1981) BUIG XXVI-1 Cambio intestazione quota (08/06/1985) BUIG XXIX-7 Proroga (07/08/1985) BUIG XXIX-9 Cambio intestazione quota (08/07/1987) BUIG XXXI-8 Trasferimento quota e nomina r.u. (08/08/1991) BUIG XXXVI-6 Cambio intestazione quota (12/05/1992) BUIG XXXVI-11 Cambio intestazione quota (04/08/1993) BUIG XXXVII-10 Trasferimento quota e nomina r.u. (02/09/1993) BUIG XXXVII-10 Cambio intestazione quota (02/09/1993) BUIG XXXVII-10 Cambio intestazione quota (09/05/1996) BUIG XL-6 Cambio intestazione quota (13/02/1998) BUIG XLII-5 Cambio intestazione quota (23/11/1998) BUIG XLII-12 Cambio intestazione quota (15/09/1999) BUIG XLIII-10 Cambio intestazione quota (20/03/2000) BUIG XLIV-4 Cambio intestazione quota (20/04/2001) BUIG XLV-5 Trasferimento quota (18/09/2001) BUIG XLV-10 Intestazione quota (12/02/2004) BUIG XLVIII-3 Cambio intestazione quota (12/02/2004) BUIG XLVIII-3 Cambio intestazione quota (20/07/2004) BUIG XLVIII-8 Proroga (10/12/2009) BUIG LIV-1 Rettifica (28/02/2012) BUIG LVI-3 Cambio intestazione quota (01/03/2013) BUIG LVII-3 Proroga (06/12/2017) BUIG LXI-12 Trasferimento quote (01/08/2018) BUIG LXII-7 Cambio intestazione quote (19/03/2021) BUIG LXV-3 |

PERIODI DI VIGENZA

| Periodo | Data decreto | Provvedimento | Inizio | Fine | Anni | Note |
|------------|--------------|---------------|------------|------------|------|---|
| 1° periodo | 09/10/1972 | Unificazione | 09/10/1972 | 13/09/1994 | 22 | La concessione COLLE DI LAURO deriva dall'unificazione di 3 preesistenti concessioni. |
| 1ª proroga | 07/08/1985 | Proroga | 13/09/1994 | 13/09/2004 | 10 | |
| 2ª proroga | 10/12/2009 | Proroga | 13/09/2009 | 13/09/2014 | 5 | |
| 3ª proroga | 06/12/2017 | Proroga | 13/09/2014 | 13/09/2019 | 5 | |

Presentata, in data 19 settembre 2017, istanza di proroga pubblicata nel BUIG Anno LXI - N. 9

Concessione di coltivazione

COLLE S. GIOVANNI

| Id | Titolari | Conferimento | Regione | Area | Provvedimenti |
|-----|---|--------------|---------|-------|--|
| 937 | ENI (50% r.u.) GAS PLUS ITALIANA (50%) | 19/01/2012 | Abruzzo | 22,80 | Conferimento (19/01/2012) BUIG LVI-2 Rettifica (13/02/2012) BUIG LVI-2 Cambio intestazione quota (01/03/2013) BUIG LVII-3 Cambio intestazione (21/11/2016) BUIG LX-11 |

PERIODI DI VIGENZA

| Periodo | Data decreto | Provvedimento | Inizio | Fine | Anni | Note |
|------------|--------------|---------------|------------|------------|------|------|
| 1° periodo | 19/01/2012 | Conferimento | 19/01/2012 | 19/01/2032 | 20 | |

Concessione di coltivazione

DOSSO DEGLI ANGELI

| Id | Titolari | Conferimento | Regione | Area | Provvedimenti |
|-----|------------|--------------|----------------|--------|---------------------------------------|
| 902 | ENI (100%) | 01/01/1997 | Emilia Romagna | 118,46 | Attribuzione (23/02/1998) BUIG XLII-3 |

Presentata, in data 16 febbraio 2021, istanza di variazione dell'area del titolo pubblicata nel BUIG Anno LXV - N. 2

PERIODI DI VIGENZA

| Periodo | Data decreto | Provvedimento | Inizio | Fine | Anni | Note |
|------------|--------------|---------------|------------|------------|------|------|
| 1° periodo | 23/02/1998 | Attribuzione | 01/01/1997 | 01/01/2017 | 20 | |

Presentata, in data 9 gennaio 2015, istanza di proroga pubblicata nel BUIG Anno LIX - N. 1

Concessione di coltivazione

FILETTO

| Id | Titolari | Conferimento | Regione | Area | Provvedimenti |
|-----|--------------------------------|--------------|---------|-------|---|
| 788 | GAS PLUS ITALIANA (100%) | 30/05/1972 | Abruzzo | 38,12 | Conferimento (30/05/1972) BUIG XVI-9 Assunzione quota (08/09/1982) BUIG XXVI-12 Trasferimento titolarità (23/06/1995) BUIG XXXIX-7 Cambio intestazione (09/05/1996) BUIG XL-6 Cambio intestazione (12/02/2004) BUIG XLVIII-3 Cambio intestazione (20/07/2004) BUIG XLVIII-8 Proroga (10/06/2005) BUIG XLIX-7 Cambio intestazione quota (01/03/2013) BUIG LVII-3 Accettazione rinuncia parziale con riduzione area (20/12/2019) BUIG LXIII-12 |

PERIODI DI VIGENZA

| Periodo | Data decreto | Provvedimento | Inizio | Fine | Anni | Note |
|------------|--------------|---------------|------------|------------|------|------|
| 1° periodo | 30/05/1972 | Conferimento | 30/05/1972 | 30/05/2002 | 30 | |
| 1ª proroga | 10/06/2005 | Proroga | 30/05/2002 | 30/05/2012 | 10 | |

Presentata, in data 6 luglio 2011, istanza di proroga pubblicata nel BUIG Anno LV - N. 8

Presentata, in data 6 giugno 2015, istanza di proroga pubblicata nel BUIG Anno LIX - N. 6

Presentata, in data 29 maggio 2020, istanza di proroga pubblicata nel BUIG Anno LXIV - N. 5

Concessione di coltivazione

FIUME TENNA

| Id | Titolari | Conferimento | Regione | Area | Provvedimenti |
|-----|--------------------------|--------------|---------|-------|--|
| 800 | ENERGEAN ITALY (100%) | 17/07/1975 | Marche | 22,06 | Conferimento (27/11/1975) BUIG XX-3 Cambio intestazione quota (27/11/1978) BUIG XXIII-5 Trasferimento quota (10/10/1988) BUIG XXXII-11 Trasferimento quota (08/08/1989) BUIG XXXIII-9 Cambio intestazione quota (04/08/1993) BUIG XXXVII-10 Sospensione attività di coltivazione (04/03/1994) BUIG XXXVIII-4 Proroga sospensione decorso temporale (18/03/1996) BUIG XL-4 Sospensione attività di sviluppo (18/03/1996) BUIG XL-4 Cambio intestazione quota (23/11/1998) BUIG XLII-12 Cambio intestazione quota (15/09/1999) BUIG XLIII-10 Trasferimento quota (05/09/2000) BUIG XLIV-10 Intestazione quota (12/02/2004) BUIG XLVIII-3 Proroga (02/07/2009) BUIG LIII-8 Trasferimento quote (01/08/2018) BUIG LXII-7 Cambio intestazione quote (19/03/2021) BUIG LXV-3 |

PERIODI DI VIGENZA

| Periodo | Data decreto | Provvedimento | Inizio | Fine | Anni | Note |
|------------------------|--------------|---------------|------------|------------|------|------|
| 1° periodo | 27/11/1975 | Conferimento | 17/07/1975 | 17/07/2005 | 30 | |
| 1 ^a proroga | 02/07/2009 | Proroga | 17/07/2005 | 17/07/2015 | 10 | |

Presentata, in data 26 luglio 2013, istanza di proroga pubblicata nel BUIG Anno LVII - N. 8

Presentata, in data 13 luglio 2018, istanza di proroga pubblicata nel BUIG Anno LXII - N. 7

Concessione di coltivazione

FORNOVO DI TARO

| Id | Titolari | Conferimento | Regione | Area | Provvedimenti |
|-----|--|--------------|----------------|------|---|
| 881 | GAS PLUS ITALIANA (71,43% r.u.) IRMINIO (21,43%) PETROREP ITALIANA (7,14%) | 24/01/1994 | Emilia Romagna | 8,55 | Conferimento (24/01/1994) BUIG XXXVIII-2 Cambio intestazione quota (09/05/1996) BUIG XL-6 Cambio intestazione quota (09/05/1996) BUIG XL-6 Cambio intestazione quota (14/06/1996) BUIG XL-7 Trasferimento quota (14/06/1996) BUIG XL-7 Trasferimento quota (05/04/2002) BUIG XLVI-12 Cambio intestazione quota (12/02/2004) BUIG XLVIII-3 Cambio intestazione quota (20/07/2004) BUIG XLVIII-8 Trasferimento quota (30/06/2005) BUIG XLIX-7 Cambio intestazione quota (16/04/2008) BUIG LII-5 Cambio intestazione quota (01/03/2013) BUIG LVII-3 Modifica denominazione sociale (23/02/2015) BUIG LIX-2 Trasferimento quota (25/10/2016) BUIG LX-10 Accettazione rinuncia parziale con riduzione area (04/12/2019) BUIG LXIII-12 |

PERIODI DI VIGENZA

| Periodo | Data decreto | Provvedimento | Inizio | Fine | Anni | Note |
|------------|--------------|---------------|------------|------------|------|------|
| 1° periodo | 24/01/1994 | Conferimento | 24/01/1994 | 24/01/2024 | 30 | |

Concessione di coltivazione

GAGGIOLA

| Id | Titolari | Conferimento | Regione | Area | Provvedimenti |
|-----|------------------|--------------|----------------|------|---|
| 713 | LAZZI GAS (100%) | 30/04/1960 | Emilia Romagna | 9,06 | Conferimento (30/04/1960) BUIG IV-6 Assoggettamento R.D. 1443/27 (24/05/1963) BUIG VII-9 Rinnovo (18/03/1980) BUIG XXIV-4 Rinnovo (01/04/1994) BUIG XXXVIII-5 Cambio intestazione (01/04/1994) BUIG XXXVIII-5 Riassoggettamento L. 6/57 (20/08/1998) BUIG XLII-9 Proroga (30/05/2011) BUIG LV-6 |

PERIODI DI VIGENZA

| Periodo | Data decreto | Provvedimento | Inizio | Fine | Anni | Note |
|------------|--------------|---------------|------------|------------|------|------|
| 1° periodo | 30/04/1960 | Conferimento | 30/04/1960 | 30/04/1980 | 20 | |
| 1ª proroga | 18/03/1980 | Rinnovo | 30/04/1980 | 30/04/1990 | 10 | |
| 2ª proroga | 01/04/1994 | Rinnovo | 30/04/1990 | 30/04/2010 | 20 | |
| 3ª proroga | 30/05/2011 | Proroga | 30/04/2010 | 30/04/2015 | 5 | |

Presentata, in data 4 maggio 2015, istanza di proroga pubblicata nel BUIG Anno LIX - N. 5

Presentata, in data 11 aprile 2018, istanza di proroga pubblicata nel BUIG Anno LXII - N. 4

Concessione di coltivazione

GARAGUSO

| Id | Titolari | Conferimento | Regione | Area | Provvedimenti |
|-----|--|--------------|------------|-------|---|
| 783 | ENERGEAN ITALY (50,33% r.u.) GAS PLUS ITALIANA (49,67%) | 07/06/1969 | Basilicata | 69,62 | Conferimento (07/06/1969) BUIG XIII-8 Estensione titolarità (20/01/1978) BUIG XXII-8 Cambio intestazione quota (16/05/1978) BUIG XXIII-8 Estensione titolarità (22/01/1981) BUIG XXV-4 Cambio intestazione quota (16/07/1985) BUIG XXIX-10 Cambio intestazione quota (15/05/1987) BUIG XXXI-9 Trasferimento quota (20/06/1990) BUIG XXXV-5 Proroga (20/06/1990) BUIG XXXV-5 Cambio intestazione quota (12/05/1992) BUIG XXXVI-11 Cambio intestazione quota (04/08/1993) BUIG XXXVII-10 Trasferimento quota e nomina r.u. (02/09/1993) BUIG XXXVII-10 Cambio intestazione quota (02/09/1993) BUIG XXXVII-10 Cambio intestazione quota (09/05/1996) BUIG XL-6 Cambio intestazione quota (23/11/1998) BUIG XLII-12 Cambio intestazione quota (01/05/1999) BUIG XLIII-10 Cambio intestazione quota (20/03/2000) BUIG XLIV-4 Cambio intestazione quota (20/04/2001) BUIG XLV-5 Trasferimento quota (18/09/2001) BUIG XLV-10 Intestazione quota (12/02/2004) BUIG XLVIII-3 Cambio intestazione quota (12/02/2004) BUIG XLVIII-3 Cambio intestazione quota (20/07/2004) BUIG XLVIII-8 Cambio intestazione quota (01/03/2013) BUIG LVII-3 Trasferimento quote (01/08/2018) BUIG LXII-7 Cambio intestazione quote (19/03/2021) BUIG LXV-3 |

PERIODI DI VIGENZA

| Periodo | Data decreto | Provvedimento | Inizio | Fine | Anni | Note |
|------------|--------------|---------------|------------|------------|------|------|
| 1° periodo | 07/06/1969 | Conferimento | 07/06/1969 | 07/06/1999 | 30 | |
| 1ª proroga | 20/06/1990 | Proroga | 07/06/1999 | 07/06/2009 | 10 | |

Presentata, in data 11 giugno 2008, istanza di proroga pubblicata nel BUIG Anno LII - N. 7

Presentata, in data 13 giugno 2012, istanza di proroga pubblicata nel BUIG Anno LVI - N. 7

Presentata, in data 13 giugno 2017, istanza di proroga pubblicata nel BUIG Anno LXI - N. 6

Concessione di coltivazione

GORGOGLIONE

| Id | Titolari | Conferimento | Regione | Area | Provvedimenti |
|-----|--|--------------|------------|--------|---|
| 928 | TOTAL E&P ITALIA (50% r.u.) SHELL ITALIA E&P (25%) MITSUI E&P ITALIA B (25%) | 19/11/1999 | Basilicata | 290,59 | Unificazione (19/11/1999) BUIG XLIII-12 Approvazione nuovo programma di ricerca (16/03/2000) BUIG XLIV-5 Cambio intestazione quota (20/03/2000) BUIG XLIV-4 Cambio intestazione quota (29/11/2000) BUIG XLIV-12 Cambio intestazione quota (20/04/2001) BUIG XLV-5 Trasferimento quota e nomina r.u. (15/11/2002) BUIG XLVI-12 Cambio intestazione quota (05/06/2003) BUIG XLVII-7 Cambio intestazione quota (16/07/2003) BUIG XLVII-8 Cambio intestazione quota (12/02/2004) BUIG XLVIII-3 Adeguamento programma lavori (31/07/2007) BUIG LI-8 Trasferimento quota (09/02/2010) BUIG LIV-3 Proroga (30/06/2011) BUIG LV-7 Trasferimento quota (23/09/2011) BUIG LV-10 Trasferimento quota (06/02/2013) BUIG LVII-2 Trasferimento quota (18/11/2013) BUIG LVII-11 Rimodulazione tempi programma lavori (16/05/2018) BUIG LXII-5 |

Presentata, in data 18 ottobre 2017, istanza di variazione del programma lavori pubblicata nel BUIG Anno LXI - N. 10

Presentata, in data 22 giugno 2010, istanza di variazione dell'area del titolo pubblicata nel BUIG Anno LIV - N. 6

PERIODI DI VIGENZA

| Periodo | Data decreto | Provvedimento | Inizio | Fine | Anni | Note |
|------------|--------------|---------------|------------|------------|------|--|
| 1° periodo | 19/11/1999 | Unificazione | 19/11/1999 | 14/07/2013 | 14 | La concessione GORGOGLIONE deriva dall'unificazione di 3 preesistenti concessioni. |
| 1ª proroga | 30/06/2011 | Proroga | 14/07/2013 | 14/07/2023 | 10 | |

Concessione di coltivazione

GRECCHIA

| Id | Titolari | Conferimento | Regione | Area | Provvedimenti |
|-----|--------------------|--------------|----------------|------|---|
| 703 | CH4 LIZZANO (100%) | 12/10/1936 | Emilia Romagna | 0,16 | Conferimento (12/10/1936) BUIG - Trasferimento (24/01/1953) BUIG - Assoggettamento L. 6/57 (01/08/1959) BUIG III-11 Riassoggettamento R.D. 1443/27 (24/05/1963) BUIG VII-9 Rinnovo (30/01/1967) BUIG XI-4 Trasferimento (18/03/1976) BUIG XX-6 Rinnovo (21/09/1987) BUIG XXXI-11 Rettifica (20/06/1989) BUIG XXXIII-7 Riassoggettamento L. 6/57 (20/08/1998) BUIG XLII-9 Proroga (03/12/2008) BUIG LIII-1 Cambio intestazione (30/03/2015) BUIG LIX-3 |

Presentata istanza di unificazione con la concessione «POZZA» pubblicata nel BUIG Anno LXII - N. 3.

Presentata, in data 23 novembre 2017, istanza di variazione dell'area del titolo pubblicata nel BUIG Anno LXII - N. 3

PERIODI DI VIGENZA

| Periodo | Data decreto | Provvedimento | Inizio | Fine | Anni | Note |
|------------|--------------|---------------|------------|------------|------|------|
| 1° periodo | 12/10/1936 | Conferimento | 12/10/1936 | 12/10/1966 | 30 | |
| 1ª proroga | 30/01/1967 | Proroga | 12/10/1966 | 12/10/1986 | 20 | |
| 2ª proroga | 21/09/1987 | Rinnovo | 12/10/1986 | 12/10/2006 | 20 | |
| 3ª proroga | 03/12/2008 | Proroga | 12/10/2006 | 12/10/2011 | 5 | |

Presentata, in data 22 agosto 2014, istanza di proroga pubblicata nel BUIG Anno LXI - N. 11

Presentata, in data 6 marzo 2018, istanza di proroga pubblicata nel BUIG Anno LXII - N. 3

Concessione di coltivazione

IL SALICE

| Id | Titolari | Conferimento | Regione | Area | Provvedimenti |
|-----|--------------------------|--------------|------------|-------|---|
| 846 | GAS PLUS ITALIANA (100%) | 27/03/1988 | Basilicata | 15,73 | Conferimento (28/07/1988) BUIG XXXIII-1 Trasferimento quota (02/07/1990) BUIG XXXV-2 Trasferimento quota (12/11/1993) BUIG XXXVII-12 Approvazione nuovo programma di esplorazione (11/04/1995) BUIG XXXIX-5 Cambio intestazione quota (09/05/1996) BUIG XL-6 Cambio intestazione quota (14/06/1996) BUIG XL-7 Trasferimento quota (14/06/1996) BUIG XL-7 Assunzione quote (07/12/1999) BUIG XLIV-1 Cambio intestazione quota (12/02/2004) BUIG XLVIII-3 Cambio intestazione (20/07/2004) BUIG XLVIII-8 Cambio intestazione quota (01/03/2013) BUIG LVII-3 Accettazione rinuncia parziale con riduzione area (04/12/2019) BUIG LXIII-12 |

PERIODI DI VIGENZA

| Periodo | Data decreto | Provvedimento | Inizio | Fine | Anni | Note |
|------------|--------------|---------------|------------|------------|------|------|
| 1° periodo | 28/07/1988 | Conferimento | 27/03/1988 | 27/03/2018 | 30 | |

Presentata, in data 29 marzo 2016, istanza di proroga pubblicata nel BUIG Anno LX - N. 3

Concessione di coltivazione

LUCERA

| Id | Titolari | Conferimento | Regione | Area | Provvedimenti |
|-----|--|--------------|---------|-------|--|
| 885 | GAS PLUS ITALIANA (81,6% r.u.) CANOEL ITALIA (13,6%) ENERGEAN ITALY (4,8%) | 01/01/1995 | Puglia | 54,07 | Unificazione (30/12/1994) BUIG XXXIX-1 Modifica programma lavori (24/01/1996) BUIG XL-2 Cambio intestazione quota (09/05/1996) BUIG XL-6 Cambio intestazione quota (14/06/1996) BUIG XL-7 Trasferimento quota (14/06/1996) BUIG XL-7 Modifica programma sviluppo (12/03/1997) BUIG XLI-4 Trasferimento quota (05/04/2002) BUIG XLVI-12 Cambio intestazione quota (12/02/2004) BUIG XLVIII-3 Intestazione quota (12/02/2004) BUIG XLVIII-3 Cambio intestazione (20/07/2004) BUIG XLVIII-8 Trasferimento quota (30/06/2005) BUIG XLIX-7 Cambio intestazione quota (16/04/2008) BUIG LII-5 Proroga (15/05/2008) BUIG LII-6 Cambio intestazione quota (01/03/2013) BUIG LVII-3 Trasferimento quota (28/06/2013) BUIG LVII-6 Trasferimento quote (01/08/2018) BUIG LXII-7 Accettazione rinuncia parziale con riduzione area (04/12/2019) BUIG LXIII-12 Cambio intestazione quote (19/03/2021) BUIG LXV-3 |

PERIODI DI VIGENZA

| Periodo | Data decreto | Provvedimento | Inizio | Fine | Anni | Note |
|------------|--------------|---------------|------------|------------|------|---|
| 1° periodo | 30/12/1994 | Unificazione | 01/01/1995 | 31/07/2007 | 12 | La concessione LUCERA deriva dall'unificazione di 4 preesistenti concessioni. La scadenza corrisponde a quella dell'originaria concessione REGGENTE, prima in scadenza tra le 4 concessioni originarie. |
| 1ª proroga | 15/05/2008 | Proroga | 31/07/2007 | 31/07/2017 | 10 | |

Presentata, in data 1 settembre 2015, istanza di proroga pubblicata nel BUIG Anno LIX - N. 9

Presentata, in data 30 luglio 2020, istanza di proroga pubblicata nel BUIG Anno LXIV - N. 8

Concessione di coltivazione

MACERATA

| Id | Titolari | Conferimento | Regione | Area | Provvedimenti |
|-----|--------------------------|--------------|---------|------|--|
| 829 | GAS PLUS ITALIANA (100%) | 12/08/1984 | Marche | 2,50 | Conferimento (22/04/1985) BUIG XXIX-10 Trasferimento (29/06/1990) BUIG XXXIV-12 Approvazione nuovo programma di esplorazione (15/06/1995) BUIG XXXIX-7 Modifica programma lavori (08/05/1996) BUIG XL-6 Cambio intestazione (09/05/1996) BUIG XL-6 Cambio intestazione (09/05/1996) BUIG XL-6 Cambio intestazione quota (12/02/2004) BUIG XLVIII-3 Cambio intestazione (20/07/2004) BUIG XLVIII-8 Cambio intestazione quota (01/03/2013) BUIG LVII-3 Accettazione rinuncia parziale con riduzione area (23/12/2019) BUIG LXIII-12 |

PERIODI DI VIGENZA

| Periodo | Data decreto | Provvedimento | Inizio | Fine | Anni | Note |
|------------|--------------|---------------|------------|------------|------|------|
| 1° periodo | 22/04/1985 | Conferimento | 12/08/1984 | 12/08/2014 | 30 | |

Presentata, in data 17 settembre 2012, istanza di proroga pubblicata nel BUIG Anno LVI - N. 9

Concessione di coltivazione

MAFALDA

| Id | Titolari | Conferimento | Regione | Area | Provvedimenti |
|-----|--|--------------|---------|-------|---|
| 828 | GAS PLUS ITALIANA (60% r.u.) ENERGEAN ITALY (40%) | 03/12/1984 | Molise | 43,42 | Conferimento (07/03/1985) BUIG XXIX-7 Cambio intestazione quota (04/08/1993) BUIG XXXVII-10 Ampliamento (17/06/1994) BUIG XXXVIII-7 Cambio intestazione quota (09/05/1996) BUIG XL-6 Cambio intestazione quota (23/11/1998) BUIG XLII-12 Cambio intestazione quota (15/09/1999) BUIG XLIII-10 Intestazione quota (12/02/2004) BUIG XLVIII-3 Cambio intestazione quota (12/02/2004) BUIG XLVIII-3 Cambio intestazione quota (20/07/2004) BUIG XLVIII-8 Cambio intestazione quota (01/03/2013) BUIG LVII-3 Trasferimento quote (01/08/2018) BUIG LXII-7 Proroga e ripermetrazione (30/07/2019) BUIG LXIII-7 Accettazione rinuncia parziale con riduzione area (20/12/2019) BUIG LXIII-12 Cambio intestazione quote (19/03/2021) BUIG LXV-3 |

Presentata, in data 12 gennaio 2021, istanza di variazione del programma lavori pubblicata nel BUIG Anno LXV - N. 1

PERIODI DI VIGENZA

| Periodo | Data decreto | Provvedimento | Inizio | Fine | Anni | Note |
|------------|--------------|---------------------|------------|------------|------|------|
| 1° periodo | 07/03/1985 | Conferimento | 03/12/1984 | 03/12/2014 | 30 | |
| 1ª proroga | 30/07/2019 | Proroga e riduzione | 03/12/2014 | 03/12/2024 | 10 | |

Concessione di coltivazione

MASSERIA GROTTAVECCHIA

| Id | Titolari | Conferimento | Regione | Area | Provvedimenti |
|-----|---|--------------|------------------|------|--|
| 849 | CANOEL ITALIA (20% r.u.) GAS PLUS ITALIANA (58,25%) ENERGEAN ITALY (13,75%) IRMINIO (8%) | 06/09/1988 | Molise Puglia | 2,60 | Conferimento (06/09/1988) BUIG XXXIII-8 Trasferimento quota (24/05/1990) BUIG XXXV-2 Trasferimento quota (24/05/1990) BUIG XXXV-2 Trasferimento quota (11/04/1991) BUIG XXXVI-5 Cambio intestazione quota (12/05/1992) BUIG XXXVI-11 Trasferimento quota (02/09/1993) BUIG XXXVII-10 Cambio intestazione quota (02/09/1993) BUIG XXXVII-10 Cambio intestazione quota (09/05/1996) BUIG XL-6 Trasferimento quota e nomina r.u. (14/06/1996) BUIG XL-7 Cambio intestazione quota (14/06/1996) BUIG XL-7 Cambio intestazione quota (20/03/2000) BUIG XLIV-4 Cambio intestazione quota (20/04/2001) BUIG XLV-5 Trasferimento quota (18/09/2001) BUIG XLV-10 Trasferimento quota (05/04/2002) BUIG XLVI-12 Cambio intestazione quota (12/02/2004) BUIG XLVIII-3 Intestazione quota (12/02/2004) BUIG XLVIII-3 Cambio intestazione quota (20/07/2004) BUIG XLVIII-8 Trasferimento quota (08/10/2004) BUIG XLVIII-11 Trasferimento quota (30/06/2005) BUIG XLIX-7 Cambio intestazione quota (16/04/2008) BUIG LII-5 Cambio intestazione quota (01/03/2013) BUIG LVII-3 Trasferimento quota (28/06/2013) BUIG LVII-6 Cambio intestazione quota (18/09/2014) BUIG LVIII-9 Trasferimento quote (01/08/2018) BUIG LXII-7 Accettazione rinuncia parziale con riduzione area (20/12/2019) BUIG LXIII-12 Cambio intestazione quote (19/03/2021) BUIG LXV-3 |

Presentata, in data 18 dicembre 2015, istanza di variazione del programma lavori pubblicata nel BUIG Anno LX - N. 6

PERIODI DI VIGENZA

| Periodo | Data decreto | Provvedimento | Inizio | Fine | Anni | Note |
|------------|--------------|---------------|------------|------------|------|------|
| 1° periodo | 06/09/1988 | Conferimento | 06/09/1988 | 06/09/2018 | 30 | |

Presentata, in data 28 luglio 2016, istanza di proroga pubblicata nel BUIG Anno LX - N. 4

Concessione di coltivazione

MASSERIA MONACO

| Id | Titolari | Conferimento | Regione | Area | Provvedimenti |
|-----|--|--------------|------------|-------|---|
| 836 | ENERGEAN ITALY (50% r.u.) ENI (50%) | 08/07/1986 | Basilicata | 35,93 | Conferimento (08/07/1986) BUIG XXX-8 Trasferimento quota e nomina r.u. (08/08/1991) BUIG XXXVI-6 Cambio intestazione quota (12/05/1992) BUIG XXXVI-11 Cambio intestazione quota (02/09/1993) BUIG XXXVII-10 Trasferimento quota e nomina r.u. (02/09/1993) BUIG XXXVII-10 Integrazione nuovo programma di esplorazione (01/12/1994) BUIG XXXIX-1 Cambio intestazione quota (13/02/1998) BUIG XLII-3 Intestazione quota (12/02/2004) BUIG XLVIII-3 Trasferimento quote (01/08/2018) BUIG LXII-7 Cambio intestazione quote (19/03/2021) BUIG LXV-3 |

PERIODI DI VIGENZA

| Periodo | Data decreto | Provvedimento | Inizio | Fine | Anni | Note |
|------------|--------------|---------------|------------|------------|------|------|
| 1° periodo | 08/07/1986 | Conferimento | 08/07/1986 | 08/07/2016 | 30 | |

Presentata, in data 21 luglio 2014, istanza di proroga pubblicata nel BUIG Anno LVIII - N. 7

Concessione di coltivazione

MASSERIA VERTICCHIO

| Id | Titolari | Conferimento | Regione | Area | Provvedimenti |
|-----|------------|--------------|---------|-------|---|
| 819 | ENI (100%) | 01/07/1982 | Molise | 28,90 | Unificazione (01/07/1982) BUIG XXVI-11 Approvazione ampliamento programma lavori (07/08/1985) BUIG XXIX-9 Approvazione nuovo programma di sviluppo e ricerca (03/06/1994) BUIG XXXVIII-7 Proroga (03/06/1994) BUIG XXXVIII-7 Modifica programma sviluppo (28/11/1996) BUIG XL-12 Cambio intestazione (13/02/1998) BUIG XLII-3 Proroga (01/10/2008) BUIG LII-11 Trasferimento (09/02/2010) BUIG LIV-3 Cambio intestazione (21/11/2016) BUIG LX-11 Approvazione nuovo programma lavori (11/01/2018) BUIG LXII-1 Proroga e ripermetrazione (11/01/2018) BUIG LXII-1 Proroga (30/07/2019) BUIG LXIII-7 |

PERIODI DI VIGENZA

| Periodo | Data decreto | Provvedimento | Inizio | Fine | Anni | Note |
|------------|--------------|---------------------|------------|------------|------|--|
| 1° periodo | 01/07/1982 | Unificazione | 01/07/1982 | 10/02/1994 | 12 | La concessione MASSERIA VERTICCHIO deriva dall'unificazione di 2 preesistenti concessioni. La scadenza corrisponde a quella dell'originaria concessione MASSERIA VERTICCHIO. |
| 1ª proroga | 03/06/1994 | Proroga | 10/02/1994 | 10/02/2004 | 10 | |
| 2ª proroga | 01/10/2008 | Proroga | 10/02/2004 | 10/02/2014 | 10 | |
| 3ª proroga | 11/01/2018 | Proroga e riduzione | 10/02/2014 | 10/02/2019 | 5 | |
| 4ª proroga | 30/07/2019 | Proroga | 10/02/2019 | 10/02/2024 | 5 | |

Concessione di coltivazione

MASSERIA VIORANO

| Id | Titolari | Conferimento | Regione | Area | Provvedimenti |
|-----|------------------------|--------------|------------|------|---|
| 874 | PENGAS ITALIANA (100%) | 10/10/1989 | Basilicata | 2,60 | Conferimento (16/07/1993) BUIG XXXVII-9 Trasferimento (12/11/1993) BUIG XXXVII-12 Cambio intestazione quota (09/05/1996) BUIG XL-6 Cambio intestazione quota (22/01/1997) BUIG XLI-3 Assunzione quota (23/01/1998) BUIG XLII-2 Trasferimento quota (23/01/1998) BUIG XLII-2 Trasferimento quote (10/01/2000) BUIG XLIV-2 Trasferimento (30/04/2002) BUIG XLVI-6 Trasferimento (20/03/2003) BUIG XLVII-4 Intestazione (25/10/2006) BUIG L-11 Trasferimento quote (09/10/2014) BUIG LVIII-10 Approvazione nuovo programma lavori (08/04/2015) BUIG LIX-4 Accettazione rinuncia parziale con riduzione area (18/12/2019) BUIG LXIII-12 |

Presentata, in data 23 marzo 2017, istanza di variazione del programma lavori pubblicata nel BUIG Anno LXI - N. 3

PERIODI DI VIGENZA

| Periodo | Data decreto | Provvedimento | Inizio | Fine | Anni | Note |
|------------|--------------|---------------|------------|------------|------|------|
| 1° periodo | 16/07/1993 | Conferimento | 10/10/1989 | 10/10/2019 | 30 | |

Presentata, in data 27 novembre 2017, istanza di proroga pubblicata nel BUIG Anno LXI - N. 11

Concessione di coltivazione

MASSIGNANO

| Id | Titolari | Conferimento | Regione | Area | Provvedimenti |
|-----|--|--------------|---------|-------|---|
| 877 | ENERGEAN ITALY (50% r.u.) GAS PLUS ITALIANA (50%) | 06/12/1992 | Marche | 85,96 | Conferimento (20/07/1993) BUIG XXXVII-10 Rettifica (04/03/1994) BUIG XXXVIII-4 Cambio intestazione quota (09/05/1996) BUIG XL-6 Cambio intestazione quota (23/11/1998) BUIG XLII-12 Cambio intestazione quota (15/09/1999) BUIG XLIII-10 Cambio intestazione quota (20/03/2000) BUIG XLIV-4 Cambio intestazione quota (20/04/2001) BUIG XLV-5 Trasferimento quota (18/09/2001) BUIG XLV-10 Intestazione quota (12/02/2004) BUIG XLVIII-3 Cambio intestazione quota (12/02/2004) BUIG XLVIII-3 Cambio intestazione quota (20/07/2004) BUIG XLVIII-8 Cambio intestazione quota (01/03/2013) BUIG LVII-3 Trasferimento quote (01/08/2018) BUIG LXII-7 Cambio intestazione quote (19/03/2021) BUIG LXV-3 |

PERIODI DI VIGENZA

| Periodo | Data decreto | Provvedimento | Inizio | Fine | Anni | Note |
|------------|--------------|---------------|------------|------------|------|------|
| 1° periodo | 20/07/1993 | Conferimento | 06/12/1992 | 06/12/2022 | 30 | |

Presentata, in data 21 dicembre 2020, istanza di proroga pubblicata nel BUIG Anno LXIV - N. 12

Concessione di coltivazione

MEZZOCOLLE

| Id | Titolari | Conferimento | Regione | Area | Provvedimenti |
|-----|--|--------------|-------------------|--------|--|
| 936 | SOCIETÀ PADANA ENERGIA (100%) | 17/07/2006 | Emilia Romagna | 103,10 | Conferimento (07/09/2011) BUIG LV-10 Accettazione rinuncia parziale con riduzione area (16/12/2019) BUIG LXIII-12 Trasferimento titolarità (08/02/2021) BUIG LXV-2 |

PERIODI DI VIGENZA

| Periodo | Data decreto | Provvedimento | Inizio | Fine | Anni | Note |
|------------|--------------|---------------|------------|------------|------|------|
| 1° periodo | 07/09/2011 | Conferimento | 17/07/2006 | 17/07/2026 | 20 | |

Concessione di coltivazione

MIGLIANICO

| Id | Titolari | Conferimento | Regione | Area | Provvedimenti |
|-----|---------------|--------------|---------|-------|--|
| 930 | ENI (100%) | 19/04/2002 | Abruzzo | 16,60 | Conferimento (19/04/2002) BUIG XLVI-5 Modifica programma lavori (06/07/2005) BUIG XLIX-8 Trasferimento (09/02/2010) BUIG LIV-3 Cambio intestazione (21/11/2016) BUIG LX-11 Accettazione rinuncia parziale con riduzione area (01/03/2021) BUIG LXV-3 |

PERIODI DI VIGENZA

| Periodo | Data decreto | Provvedimento | Inizio | Fine | Anni | Note |
|------------|--------------|---------------|------------|------------|------|------|
| 1° periodo | 19/04/2002 | Conferimento | 19/04/2002 | 19/04/2022 | 20 | |

Presentata, in data 16 aprile 2020, istanza di proroga pubblicata nel BUIG Anno LXIV - N. 4

Concessione di coltivazione

MIRANDOLA

| Id | Titolari | Conferimento | Regione | Area | Provvedimenti |
|-----|--|--------------|--------------------------------|-------|--|
| 915 | SOCIETÀ PADANA ENERGIA (100%) | 01/01/1997 | Emilia Romagna Lombardia | 60,86 | Attribuzione (15/06/1998) BUIG XLII-6 Trasferimento (09/02/2010) BUIG LIV-3 Accettazione rinuncia parziale con riduzione area (20/12/2019) BUIG LXIII-12 Trasferimento titolarità (08/02/2021) BUIG LXV-2 |

PERIODI DI VIGENZA

| Periodo | Data decreto | Provvedimento | Inizio | Fine | Anni | Note |
|------------|--------------|---------------|------------|------------|------|------|
| 1° periodo | 15/06/1998 | Attribuzione | 01/01/1997 | 01/01/2017 | 20 | |

Presentata, in data 9 gennaio 2015, istanza di proroga pubblicata nel BUIG Anno LIX - N. 1

Concessione di coltivazione

MISANO ADRIATICO

| Id | Titolari | Conferimento | Regione | Area | Provvedimenti |
|-----|----------------------------|--------------|-----------------------------|------|--|
| 858 | CANOEL ITALIA (100%) | 20/06/1990 | Emilia Romagna Marche | 2,48 | Conferimento (20/06/1990) BUIG XXXV-2 Cambio intestazione quota (09/05/1996) BUIG XL-6 Cambio intestazione quota (14/06/1996) BUIG XL-7 Trasferimento quota e nomina r.u. (14/06/1996) BUIG XL-7 Nomina r.u. (07/02/2001) BUIG XLV-3 Trasferimento quota (07/02/2001) BUIG XLV-3 Trasferimento quota (07/02/2001) BUIG XLV-3 Trasferimento quota (05/04/2002) BUIG XLVI-12 Trasferimento quota (26/06/2003) BUIG XLVII-10 Trasferimento quota (10/11/2003) BUIG XLVII-12 Trasferimento quota (02/03/2005) BUIG XLIX-4 Trasferimento (30/06/2005) BUIG XLIX-7 Intestazione (16/04/2008) BUIG LII-5 Trasferimento quota (28/06/2013) BUIG LVII-6 Accettazione rinuncia parziale con riduzione area (20/12/2019) BUIG LXIII-12 |

PERIODI DI VIGENZA

| Periodo | Data decreto | Provvedimento | Inizio | Fine | Anni | Note |
|------------|--------------|---------------|------------|------------|------|------|
| 1° periodo | 20/06/1990 | Conferimento | 20/06/1990 | 20/06/2020 | 30 | |

Presentata, in data 14 giugno 2018, istanza di proroga pubblicata nel BUIG Anno LXII - N. 6

Concessione di coltivazione

MOLINAZZO

| Id | Titolari | Conferimento | Regione | Area | Provvedimenti |
|-----|------------------|--------------|----------------|------|---|
| 718 | LAZZI GAS (100%) | 05/12/1979 | Emilia Romagna | 2,22 | Conferimento (05/12/1979) BUIG XXIV-1 Rinnovo (01/10/1990) BUIG XXXIV-11 Cambio intestazione (01/04/1994) BUIG XXXVIII-5 Riassoggettamento L. 6/57 (20/08/1998) BUIG XLII-9 Proroga (03/06/2003) BUIG XLVII-7 Proroga (24/06/2008) BUIG LII-7 Proroga (07/08/2012) BUIG LVI-9 |

PERIODI DI VIGENZA

| Periodo | Data decreto | Provvedimento | Inizio | Fine | Anni | Note |
|------------|--------------|---------------|------------|------------|------|------|
| 1° periodo | 05/12/1979 | Conferimento | 05/12/1979 | 05/12/1989 | 10 | |
| 1ª proroga | 01/10/1990 | Rinnovo | 06/12/1989 | 06/12/1999 | 10 | |
| 2ª proroga | 03/06/2003 | Proroga | 06/12/1999 | 06/12/2004 | 5 | |
| 3ª proroga | 24/06/2008 | Proroga | 06/12/2004 | 05/12/2009 | 5 | |
| 4ª proroga | 07/08/2012 | Proroga | 05/12/2009 | 05/12/2014 | 5 | |

Presentata, in data 15 dicembre 2014, istanza di proroga pubblicata nel BUIG Anno LIX - N. 3

Presentata, in data 6 dicembre 2017, istanza di proroga pubblicata nel BUIG Anno LXII - N. 4

Concessione di coltivazione

MONTE CANTIERE

| Id | Titolari | Conferimento | Regione | Area | Provvedimenti |
|-----|--------------|--------------|----------------|-------|---|
| 845 | AIMAG (100%) | 13/07/1988 | Emilia Romagna | 36,36 | Conferimento (13/07/1988) BUIG XXXII-8 Cambio intestazione (22/12/2020) BUIG LXV-1 |

Presentata, in data 16 febbraio 2021, istanza di variazione dell'area del titolo pubblicata nel BUIG Anno LXV - N. 2

PERIODI DI VIGENZA

| Periodo | Data decreto | Provvedimento | Inizio | Fine | Anni | Note |
|------------|--------------|---------------|------------|------------|------|------|
| 1° periodo | 13/07/1988 | Conferimento | 13/07/1988 | 13/07/2018 | 30 | |

Presentata, in data 11 luglio 2016, istanza di proroga pubblicata nel BUIG Anno LXI - N. 10

Concessione di coltivazione

MONTE CASTELLANO

| Id | Titolari | Conferimento | Regione | Area | Provvedimenti |
|-----|--|--------------|---------|-------|---|
| 795 | ENI (50% r.u.) ENERGEAN ITALY (50%) | 30/06/1974 | Marche | 25,00 | Conferimento (31/10/1974) BUIG XIX-2 Cambio intestazione quota (08/06/1985) BUIG XXIX-10 Modifica quota produzione (02/07/1986) BUIG XXX-11 Trasferimento quota (08/08/1991) BUIG XXXVI-6 Cambio intestazione quota (12/05/1992) BUIG XXXVI-11 Cambio intestazione quota (02/09/1993) BUIG XXXVII-10 Trasferimento quota (02/09/1993) BUIG XXXVII-10 Cambio intestazione quota (13/02/1998) BUIG XLII-3 Intestazione quota (12/02/2004) BUIG XLVIII-3 Proroga (06/06/2006) BUIG L-7 Rettifica (13/02/2007) BUIG LI-3 Trasferimento quota (09/02/2010) BUIG LIV-3 Cambio intestazione (21/11/2016) BUIG LX-11 Trasferimento quote (01/08/2018) BUIG LXII-7 Cambio intestazione quote (19/03/2021) BUIG LXV-3 |

PERIODI DI VIGENZA

| Periodo | Data decreto | Provvedimento | Inizio | Fine | Anni | Note |
|------------|--------------|---------------|------------|------------|------|------|
| 1° periodo | 31/10/1974 | Conferimento | 30/06/1974 | 30/06/2004 | 30 | |
| 1ª proroga | 06/06/2006 | Proroga | 30/06/2004 | 30/06/2014 | 10 | |

Presentata, in data 16 luglio 2012, istanza di proroga pubblicata nel BUIG Anno LVI - N. 7

Presentata, in data 30 giugno 2017, istanza di proroga pubblicata nel BUIG Anno LXI - N. 6

Concessione di coltivazione

MONTE MORRONE

| Id | Titolari | Conferimento | Regione | Area | Provvedimenti |
|-----|--------------------------|--------------|------------|-------|--|
| 808 | GAS PLUS ITALIANA (100%) | 01/09/1977 | Basilicata | 17,42 | Conferimento (01/09/1977) BUIG XXI-11 Cambio intestazione (09/05/1996) BUIG XL-6 Cambio intestazione (09/05/1996) BUIG XL-6 Cambio intestazione (12/02/2004) BUIG XLVIII-3 Cambio intestazione (20/07/2004) BUIG XLVIII-8 Cambio intestazione quota (01/03/2013) BUIG LVII-3 Proroga (08/02/2017) BUIG LXI-2 Accettazione rinuncia parziale con riduzione area (19/12/2019) BUIG LXIII-12 |

PERIODI DI VIGENZA

| Periodo | Data decreto | Provvedimento | Inizio | Fine | Anni | Note |
|------------|--------------|---------------|------------|------------|------|------|
| 1° periodo | 01/09/1977 | Conferimento | 01/09/1977 | 01/09/2007 | 30 | |
| 1ª proroga | 08/02/2017 | Proroga | 01/09/2007 | 01/09/2017 | 10 | |

Presentata, in data 7 settembre 2015, istanza di proroga pubblicata nel BUIG Anno LIX - N. 9

Presentata, in data 31 agosto 2020, istanza di proroga pubblicata nel BUIG Anno LXIV - N. 8

Concessione di coltivazione

MONTE URANO

| Id | Titolari | Conferimento | Regione | Area | Provvedimenti |
|-----|--|--------------|---------|-------|---|
| 867 | ENERGEAN ITALY (40% r.u.) ENI (60%) | 26/10/1989 | Marche | 37,35 | Conferimento (30/03/1992) BUIG XXXVI-10 Cambio intestazione quota (04/08/1993) BUIG XXXVII-10 Cambio intestazione quota (02/09/1993) BUIG XXXVII-10 Trasferimento quota e nomina r.u. (02/09/1993) BUIG XXXVII-10 Modifica programma lavori (05/07/1994) BUIG XXXVIII-8 Cambio intestazione quota (13/02/1998) BUIG XLII-3 Cambio intestazione quota (23/11/1998) BUIG XLII-12 Cambio intestazione quota (15/09/1999) BUIG XLIII-10 Intestazione quota (12/02/2004) BUIG XLVIII-3 Riduzione area (17/04/2009) BUIG LIII-5 Trasferimento quota (09/02/2010) BUIG LIV-3 Cambio intestazione (21/11/2016) BUIG LX-11 Trasferimento quote (01/08/2018) BUIG LXII-7 Cambio intestazione quote (19/03/2021) BUIG LXV-3 |

PERIODI DI VIGENZA

| Periodo | Data decreto | Provvedimento | Inizio | Fine | Anni | Note |
|------------|--------------|---------------|------------|------------|------|------|
| 1° periodo | 30/03/1992 | Conferimento | 26/10/1989 | 26/10/2019 | 30 | |

Presentata, in data 2 novembre 2017, istanza di proroga pubblicata nel BUIG Anno LXI - N. 11

Concessione di coltivazione

MONTE VERDESE

| Id | Titolari | Conferimento | Regione | Area | Provvedimenti |
|-----|--|--------------|------------|-------|--|
| 870 | ROCKHOPPER ITALIA (60% r.u.) GAS PLUS ITALIANA (30%) PETROREP ITALIANA (10%) | 28/06/1992 | Basilicata | 15,57 | Conferimento (18/01/1993) BUIG XXXVII-4 Cambio intestazione quota (09/05/1996) BUIG XL-6 Cambio intestazione quota (14/06/1996) BUIG XL-7 Trasferimento quota e nomina r.u. (14/06/1996) BUIG XL-7 Trasferimento quota (05/04/2002) BUIG XLVI-12 Cambio intestazione quota (12/02/2004) BUIG XLVIII-3 Cambio intestazione quota (20/07/2004) BUIG XLVIII-8 Trasferimento quota (30/06/2005) BUIG XLIX-7 Cambio intestazione quota (16/04/2008) BUIG LII-5 Cambio intestazione quota (01/03/2013) BUIG LVII-3 Modifica denominazione sociale (23/02/2015) BUIG LIX-2 Accettazione rinuncia parziale con riduzione area (18/12/2019) BUIG LXIII-12 |

Presentata, in data 10 giugno 2016, istanza di rinuncia pubblicata nel BUIG Anno LX - N. 6

Presentata, in data 3 aprile 2020, istanza di variazione dell'area del titolo pubblicata nel BUIG Anno LXIV - N. 4

PERIODI DI VIGENZA

| Periodo | Data decreto | Provvedimento | Inizio | Fine | Anni | Note |
|------------|--------------|---------------|------------|------------|------|------|
| 1° periodo | 18/01/1993 | Conferimento | 28/06/1992 | 28/06/2022 | 30 | |

Concessione di coltivazione

MONTEARDONE

| Id | Titolari | Conferimento | Regione | Area | Provvedimenti |
|-----|--|--------------|-------------------|------|---|
| 878 | GAS PLUS ITALIANA (67% r.u.) IRMINIO (26%) PETROREP ITALIANA (7%) | 06/08/1993 | Emilia Romagna | 9,75 | Conferimento (06/08/1993) BUIG XXXVII-10 Modifica programma lavori (24/01/1994) BUIG XXXVIII-2 Cambio intestazione quota (09/05/1996) BUIG XL-6 Cambio intestazione quota (09/05/1996) BUIG XL-6 Cambio intestazione quota (14/06/1996) BUIG XL-7 Trasferimento quota e nomina r.u. (14/06/1996) BUIG XL-7 Trasferimento quota (05/04/2002) BUIG XLVI-12 Nomina r.u. (30/07/2002) BUIG XLVI-10 Trasferimento quota (10/11/2003) BUIG XLVII-12 Cambio intestazione quota (12/02/2004) BUIG XLVIII-3 Cambio intestazione quota (20/07/2004) BUIG XLVIII-8 Trasferimento quota (30/06/2005) BUIG XLIX-7 Cambio intestazione quota (16/04/2008) BUIG LII-5 Cambio intestazione quota (01/03/2013) BUIG LVII-3 Cambio intestazione quota (18/09/2014) BUIG LVIII-9 Modifica denominazione sociale (23/02/2015) BUIG LIX-2 Trasferimento quota (25/10/2016) BUIG LX-10 Accettazione rinuncia parziale con riduzione area (18/12/2019) BUIG LXIII-12 |

PERIODI DI VIGENZA

| Periodo | Data decreto | Provvedimento | Inizio | Fine | Anni | Note |
|------------|--------------|---------------|------------|------------|------|------|
| 1° periodo | 06/08/1993 | Conferimento | 06/08/1993 | 06/08/2023 | 30 | |

Concessione di coltivazione

MONTEGRANARO

| Id | Titolari | Conferimento | Regione | Area | Provvedimenti |
|-----|---|--------------|---------|-------|--|
| 875 | GAS PLUS ITALIANA (25% r.u.) ENERGEAN ITALY (50%) ENI (25%) | 09/11/1992 | Marche | 32,33 | Conferimento (20/07/1993) BUIG XXXVII-9 Cambio intestazione quota (13/02/1998) BUIG XLII-3 Cambio intestazione quota (23/11/1998) BUIG XLII-12 Cambio intestazione quota (15/09/1999) BUIG XLIII-10 Cambio intestazione quota (20/03/2000) BUIG XLIV-4 Cambio intestazione quota (20/04/2001) BUIG XLV-5 Trasferimento quota (18/09/2001) BUIG XLV-10 Cambio intestazione quota (12/02/2004) BUIG XLVIII-3 Intestazione quota (12/02/2004) BUIG XLVIII-3 Cambio intestazione (20/07/2004) BUIG XLVIII-8 Trasferimento quota (09/02/2010) BUIG LIV-3 Cambio intestazione quota (01/03/2013) BUIG LVII-3 Cambio intestazione (21/11/2016) BUIG LX-11 Trasferimento quote (01/08/2018) BUIG LXII-7 Accettazione rinuncia parziale con riduzione area (20/12/2019) BUIG LXII-12 Cambio intestazione quote (19/03/2021) BUIG LXV-3 |

PERIODI DI VIGENZA

| Periodo | Data decreto | Provvedimento | Inizio | Fine | Anni | Note |
|------------|--------------|---------------|------------|------------|------|------|
| 1° periodo | 20/07/1993 | Conferimento | 09/11/1992 | 09/11/2022 | 30 | |

Presentata, in data 6 novembre 2020, istanza di proroga pubblicata nel BUIG Anno LXIV - N. 11

Concessione di coltivazione

MONTIGNANO

| Id | Titolari | Conferimento | Regione | Area | Provvedimenti |
|-----|--|--------------|---------|-------|---|
| 839 | ENERGEAN ITALY (50% r.u.) GAS PLUS ITALIANA (50%) | 17/07/1986 | Marche | 93,48 | Conferimento (15/04/1987) BUIG XXXI-11 Sostituzione art. 2 D.M. 15/4/87 (21/03/1989) BUIG XXXIII-8 Trasferimento quota e nomina r.u. (21/03/1989) BUIG XXXIII-8 Trasferimento quota e nomina r.u. (10/10/1990) BUIG XXXV-5 Cambio intestazione quota (04/08/1993) BUIG XXXVII-10 Cambio intestazione quota (09/05/1996) BUIG XL-6 Modifica programma lavori (13/05/1997) BUIG XLI-6 Cambio intestazione quota (23/11/1998) BUIG XLII-12 Cambio intestazione quota (15/09/1999) BUIG XLIII-10 Cambio intestazione quota (12/02/2004) BUIG XLVIII-3 Cambio intestazione quota (12/02/2004) BUIG XLVIII-3 Cambio intestazione quota (20/07/2004) BUIG XLVIII-8 Cambio intestazione quota (01/03/2013) BUIG LVII-3 Trasferimento quote (01/08/2018) BUIG LXII-7 Cambio intestazione quote (19/03/2021) BUIG LXV-3 |

PERIODI DI VIGENZA

| Periodo | Data decreto | Provvedimento | Inizio | Fine | Anni | Note |
|------------|--------------|---------------|------------|------------|------|------|
| 1° periodo | 15/04/1987 | Conferimento | 17/07/1986 | 17/07/2016 | 30 | |

Presentata, in data 30 luglio 2014, istanza di proroga pubblicata nel BUIG Anno LVIII - N. 8

Concessione di coltivazione

PIETRAMALA

| Id | Titolari | Conferimento | Regione | Area | Provvedimenti |
|-----|------------|--------------|---------------------------|-------|---|
| 926 | SIM (100%) | 04/08/1999 | Emilia Romagna Toscana | 27,16 | Assoggettamento L. 6/57 (20/08/1998) BUIG XVII-9 Unificazione (04/08/1999) BUIG XLIII-9 Proroga (21/11/2016) BUIG LX-11 |

PERIODI DI VIGENZA

| Periodo | Data decreto | Provvedimento | Inizio | Fine | Anni | Note |
|------------|--------------|---------------|------------|------------|------|--|
| 1° periodo | 04/08/1999 | Unificazione | 04/08/1999 | 15/01/2006 | 7 | La concessione PIETRAMALA deriva dall'unificazione di 2 preesistenti concessioni. La scadenza corrisponde a quella dell'originaria concessione CASTEL DELL'ALPI. |
| 1ª proroga | 21/11/2016 | Proroga | 15/01/2006 | 14/01/2011 | 5 | |

Presentata, in data 18 novembre 2010, istanza di proroga pubblicata nel BUIG Anno LV - N. 2

Presentata, in data 4 gennaio 2016, istanza di proroga pubblicata nel BUIG Anno LX - N. 10

Concessione di coltivazione

PIGAZZANO

| Id | Titolari | Conferimento | Regione | Area | Provvedimenti |
|-----|--------------------------|--------------|----------------|-------|--|
| 837 | GAS PLUS ITALIANA (100%) | 24/05/1984 | Emilia Romagna | 21,93 | Conferimento (02/07/1986) BUIG XXX-11 Trasferimento (20/12/1992) BUIG XXXVII-12 Cambio intestazione (09/05/1996) BUIG XL-6 Cambio intestazione (09/05/1996) BUIG XL-6 Cambio intestazione (12/02/2004) BUIG XLVIII-3 Cambio intestazione (20/07/2004) BUIG XLVIII-8 Cambio intestazione quota (01/03/2013) BUIG LVII-3 Accettazione rinuncia parziale con riduzione area (18/12/2019) BUIG LXIII-12 |

PERIODI DI VIGENZA

| Periodo | Data decreto | Provvedimento | Inizio | Fine | Anni | Note |
|------------|--------------|---------------|------------|------------|------|------|
| 1° periodo | 02/07/1986 | Conferimento | 24/05/1984 | 24/05/2014 | 30 | |

Presentata, in data 31 maggio 2012, istanza di proroga pubblicata nel BUIG Anno LVI - N. 9

Concessione di coltivazione

POGGIO CASTIONE

| Id | Titolari | Conferimento | Regione | Area | Provvedimenti |
|-----|-----------------|--------------|----------------|------|---|
| 749 | SOCOPLUS (100%) | 22/01/1962 | Emilia Romagna | 1,15 | Conferimento (22/01/1962) BUIG VI-4 Trasferimento quota (03/04/1971) BUIG XV-7 Cambio intestazione (16/12/1985) BUIG XXX-1 Proroga (09/09/1993) BUIG XXXVII-10 Proroga (27/11/2003) BUIG XLVIII-1 Trasferimento (17/04/2007) BUIG LI-5 |

PERIODI DI VIGENZA

| Periodo | Data decreto | Provvedimento | Inizio | Fine | Anni | Note |
|------------|--------------|---------------|------------|------------|------|------|
| 1° periodo | 22/01/1962 | Conferimento | 22/01/1962 | 22/01/1982 | 20 | |
| 1ª proroga | 09/09/1993 | Proroga | 22/01/1992 | 22/01/2002 | 10 | |
| 2ª proroga | 27/11/2003 | Proroga | 22/01/2002 | 22/01/2012 | 10 | |

Presentata, in data 7 novembre 2011, istanza di proroga pubblicata nel BUIG Anno LVIII - N. 4

Presentata, in data 27 gennaio 2015, istanza di proroga pubblicata nel BUIG Anno LIX - N. 1

Presentata, in data 24 gennaio 2020, istanza di proroga pubblicata nel BUIG Anno LXIV - N. 1

Concessione di coltivazione

POLICORO

| Id | Titolari | Conferimento | Regione | Area | Provvedimenti |
|-----|--------------------------|--------------|---------------------|-------|---|
| 859 | GAS PLUS ITALIANA (100%) | 30/09/1990 | Basilicata Calabria | 67,52 | Conferimento (30/09/1990) BUIG XXXV-2 Cambio intestazione (09/05/1996) BUIG XL-6 Cambio intestazione (09/05/1996) BUIG XL-6 Cambio intestazione (12/02/2004) BUIG XLVIII-3 Cambio intestazione (20/07/2004) BUIG XLVIII-8 Cambio intestazione quota (01/03/2013) BUIG LVII-3 Accettazione rinuncia parziale con riduzione area (19/12/2019) BUIG LXIII-12 |

PERIODI DI VIGENZA

| Periodo | Data decreto | Provvedimento | Inizio | Fine | Anni | Note |
|------------|--------------|---------------|------------|------------|------|------|
| 1° periodo | 30/09/1990 | Conferimento | 30/09/1990 | 30/09/2020 | 30 | |

Presentata, in data 1 ottobre 2018, istanza di proroga pubblicata nel BUIG Anno LXII - N. 10

Concessione di coltivazione

POMPOSA

| Id | Titolari | Conferimento | Regione | Area | Provvedimenti |
|-----|-------------------------------|--------------|----------------|-------|--|
| 888 | SOCIETÀ PADANA ENERGIA (100%) | 01/01/1997 | Emilia Romagna | 29,25 | Attribuzione (18/09/1997) BUIG XLI-10 Trasferimento (09/02/2010) BUIG LIV-3 Accettazione rinuncia parziale con riduzione area (23/12/2019) BUIG LXIII-12 Trasferimento titolarità (08/02/2021) BUIG LXV-2 |

PERIODI DI VIGENZA

| Periodo | Data decreto | Provvedimento | Inizio | Fine | Anni | Note |
|------------|--------------|---------------|------------|------------|------|------|
| 1° periodo | 18/09/1997 | Attribuzione | 01/01/1997 | 01/01/2017 | 20 | |

Presentata, in data 8 gennaio 2015, istanza di proroga pubblicata nel BUIG Anno LIX - N. 1

Concessione di coltivazione

PONTETIDONE

| Id | Titolari | Conferimento | Regione | Area | Provvedimenti |
|-----|--------------------------|--------------|--------------------------|-------|---|
| 894 | GAS PLUS ITALIANA (100%) | 01/01/1997 | Emilia Romagna Lombardia | 29,13 | Attribuzione (20/10/1997) BUIG XLI-10 Trasferimento (01/06/1998) BUIG XLII-7 Cambio intestazione (12/02/2004) BUIG XLVIII-3 Cambio intestazione (20/07/2004) BUIG XLVIII-8 Cambio intestazione quota (01/03/2013) BUIG LVII-3 Accettazione rinuncia parziale con riduzione area (20/12/2019) BUIG LXIII-12 |

PERIODI DI VIGENZA

| Periodo | Data decreto | Provvedimento | Inizio | Fine | Anni | Note |
|------------|--------------|---------------|------------|------------|------|------|
| 1° periodo | 20/10/1997 | Attribuzione | 01/01/1997 | 01/01/2017 | 20 | |

Presentata, in data 8 gennaio 2015, istanza di proroga pubblicata nel BUIG Anno LIX - N. 1

Concessione di coltivazione
PORTO CIVITANOVA

| Id | Titolari | Conferimento | Regione | Area | Provvedimenti |
|-----|--|--------------|---------|-------|--|
| 853 | GAS PLUS ITALIANA (60% r.u.) ENERGEAN ITALY (40%) | 09/06/1989 | Marche | 54,05 | Conferimento (09/06/1989) BUIG XXXIII-11 Cambio intestazione quota (04/08/1993) BUIG XXXVII-10 Cambio intestazione quota (09/05/1996) BUIG XL-6 Cambio intestazione quota (09/05/1996) BUIG XL-6 Cambio intestazione quota (23/11/1998) BUIG XLII-12 Cambio intestazione quota (15/09/1999) BUIG XLIII-10 Intestazione quota (12/02/2004) BUIG XLVIII-3 Cambio intestazione quota (12/02/2004) BUIG XLVIII-3 Cambio intestazione quota (20/07/2004) BUIG XLVIII-8 Cambio intestazione quota (01/03/2013) BUIG LVII-3 Trasferimento quote (01/08/2018) BUIG LXII-7 Accettazione rinuncia parziale con riduzione area (23/12/2019) BUIG LXIII-12 Cambio intestazione quote (19/03/2021) BUIG LXV-3 |

PERIODI DI VIGENZA

| Periodo | Data decreto | Provvedimento | Inizio | Fine | Anni | Note |
|------------|--------------|---------------|------------|------------|------|------|
| 1° periodo | 09/06/1989 | Conferimento | 09/06/1989 | 09/06/2019 | 30 | |

Presentata, in data 9 giugno 2017, istanza di proroga pubblicata nel BUIG Anno LXI - N. 6

Concessione di coltivazione
POZZA

| Id | Titolari | Conferimento | Regione | Area | Provvedimenti |
|-----|--------------------|--------------|----------------|------|---|
| 711 | CH4 LIZZANO (100%) | 30/12/1959 | Emilia Romagna | 3,09 | Assoggettamento R.D. 1443/27 (30/12/1959) BUIG VII-9 Conferimento (30/12/1959) BUIG IV-6 Trasferimento titolarità (18/03/1976) BUIG XX-7 Rinnovo (01/08/1980) BUIG XXIV-9 Riassoggettamento L. 6/57 (20/08/1998) BUIG XLII-9 Proroga (25/02/2011) BUIG LV-3 Cambio intestazione (30/03/2015) BUIG LIX-3 |

Presentata istanza di unificazione con la concessione «GRECCHIA» pubblicata nel BUIG Anno LXII - N. 3.

Presentata, in data 23 novembre 2017, istanza di variazione dell'area del titolo pubblicata nel BUIG Anno LXII - N. 3

PERIODI DI VIGENZA

| Periodo | Data decreto | Provvedimento | Inizio | Fine | Anni | Note |
|------------|--------------|---------------|------------|------------|------|------|
| 1° periodo | 30/12/1959 | Conferimento | 30/12/1959 | 30/12/1979 | 20 | |
| 1ª proroga | 01/08/1980 | Rinnovo | 30/12/1979 | 30/12/1999 | 20 | |
| 2ª proroga | 25/02/2011 | Proroga | 30/12/1999 | 30/12/2014 | 15 | |

Presentata, in data 19 settembre 2014, istanza di proroga pubblicata nel BUIG Anno LVIII - N. 9

Presentata, in data 11 dicembre 2017, istanza di proroga pubblicata nel BUIG Anno LXI - N. 12

Concessione di coltivazione

QUARTO

| Id | Titolari | Conferimento | Regione | Area | Provvedimenti |
|-----|--|--------------|-------------------|-------|--|
| 931 | SOCIETÀ PADANA ENERGIA (66,67% r.u.) ENERGEAN ITALY (33,33%) | 12/01/2004 | Emilia Romagna | 14,60 | Conferimento (12/01/2004) BUIG XLVIII-2 Intestazione quota (12/02/2004) BUIG XLVIII-3 Trasferimento quota (09/02/2010) BUIG LIV-3 Trasferimento quote (01/08/2018) BUIG LXII-7 Accettazione rinuncia parziale con riduzione area (20/12/2019) BUIG LXIII-12 Trasferimento titolarità (08/02/2021) BUIG LXV-2 Cambio intestazione quote (19/03/2021) BUIG LXV-3 |

PERIODI DI VIGENZA

| Periodo | Data decreto | Provvedimento | Inizio | Fine | Anni | Note |
|------------|--------------|---------------|------------|------------|------|------|
| 1° periodo | 12/01/2004 | Conferimento | 12/01/2004 | 12/01/2004 | 20 | |

Concessione di coltivazione

RAPAGNANO

| Id | Titolari | Conferimento | Regione | Area | Provvedimenti |
|-----|---------------------------|--------------|---------|------|--|
| 938 | APENNINE ENERGY (100%) | 28/11/2012 | Marche | 8,49 | Riattribuzione (28/11/2012) BUIG LVI-11 Modifica denominazione sociale (17/04/2013) BUIG LVII-4 |

La concessione deriva dalla riattribuzione ad altro operatore della originaria Concessione di coltivazione RAPAGNANO (Eni 100%) vigente dal 17/04/1960 al 28/11/2012.

PERIODI DI VIGENZA

| Periodo | Data decreto | Provvedimento | Inizio | Fine | Anni | Note |
|------------|--------------|----------------|------------|------------|------|------|
| 1° periodo | 28/11/2012 | Riattribuzione | 28/11/2012 | 28/11/2022 | 10 | |

Concessione di coltivazione

RAVENNA TERRA

| Id | Titolari | Conferimento | Regione | Area | Provvedimenti |
|-----|--|--------------|-------------------|-------|--|
| 917 | SOCIETÀ PADANA ENERGIA (100%) | 01/01/1997 | Emilia Romagna | 68,68 | Attribuzione (15/06/1998) BUIG XLII-6 Trasferimento (09/02/2010) BUIG LIV-3 Accettazione rinuncia parziale con riduzione area (20/12/2019) BUIG LXIII-12 Trasferimento titolarità (08/02/2021) BUIG LXV-2 |

Presentata, in data 4 gennaio 2016, istanza di variazione del programma lavori pubblicata nel BUIG Anno LXIII - N. 3

PERIODI DI VIGENZA

| Periodo | Data decreto | Provvedimento | Inizio | Fine | Anni | Note |
|------------|--------------|---------------|------------|------------|------|------|
| 1° periodo | 15/06/1998 | Attribuzione | 01/01/1997 | 01/01/2012 | 15 | |

Presentata, in data 11 gennaio 2011, istanza di proroga pubblicata nel BUIG Anno LV - N. 2

Presentata, in data 23 dicembre 2019, istanza di proroga pubblicata nel BUIG Anno LXIV - N. 1

Concessione di coltivazione

RECOLETA

| Id | Titolari | Conferimento | Regione | Area | Provvedimenti |
|-----|--------------------------|--------------|------------|-------|---|
| 927 | GAS PLUS ITALIANA (100%) | 08/09/1999 | Basilicata | 28,90 | Conferimento (08/09/1999) BUIG XLIII-10 Cambio intestazione (12/02/2004) BUIG XLVIII-3 Cambio intestazione (20/07/2004) BUIG XLVIII-8 Cambio intestazione quota (01/03/2013) BUIG LVII-3 Accettazione rinuncia parziale con riduzione area (18/12/2019) BUIG LXIII-12 |

PERIODI DI VIGENZA

| Periodo | Data decreto | Provvedimento | Inizio | Fine | Anni | Note |
|------------|--------------|---------------|------------|------------|------|------|
| 1° periodo | 08/09/1999 | Conferimento | 08/09/1999 | 08/09/2019 | 20 | |

Presentata, in data 11 settembre 2017, istanza di proroga pubblicata nel BUIG Anno LXI - N. 9

Concessione di coltivazione

RECOVATO

| Id | Titolari | Conferimento | Regione | Area | Provvedimenti |
|-----|--------------------------|--------------|----------------|------|--|
| 918 | GAS PLUS ITALIANA (100%) | 01/01/1997 | Emilia Romagna | 9,80 | Attribuzione (15/06/1998) BUIG XLII-6 Trasferimento (26/04/2001) BUIG XLV-5 Cambio intestazione (12/02/2004) BUIG XLVIII-3 Cambio intestazione (20/07/2004) BUIG XLVIII-8 Approvazione nuovo programma lavori (12/11/2010) BUIG LIV-12 Cambio intestazione quota (01/03/2013) BUIG LVII-3 Accettazione rinuncia parziale con riduzione area (19/12/2019) BUIG LXIII-12 |

PERIODI DI VIGENZA

| Periodo | Data decreto | Provvedimento | Inizio | Fine | Anni | Note |
|------------|--------------|---------------|------------|------------|------|------|
| 1° periodo | 15/06/1998 | Attribuzione | 01/01/1997 | 01/01/2017 | 20 | |

Presentata, in data 8 gennaio 2015, istanza di proroga pubblicata nel BUIG Anno LIX - N. 1

Concessione di coltivazione

S. ALBERTO

| Id | Titolari | Conferimento | Regione | Area | Provvedimenti |
|-----|------------------------|--------------|----------------|------|---|
| 942 | APENNINE ENERGY (100%) | 19/02/2013 | Emilia Romagna | 9,74 | Conferimento (12/10/2017) BUIG LXI-10 Accettazione rinuncia parziale con riduzione area (19/12/2019) BUIG LXIII-12 Trasferimento titolarità (05/02/2021) BUIG LXV-2 |

PERIODI DI VIGENZA

| Periodo | Data decreto | Provvedimento | Inizio | Fine | Anni | Note |
|------------|--------------|---------------|------------|------------|------|------|
| 1° periodo | 12/10/2017 | Conferimento | 19/02/2013 | 19/02/1932 | 19 | |

Concessione di coltivazione

S. ANDREA

| Id | Titolari | Conferimento | Regione | Area | Provvedimenti |
|-----|--|--------------|---------------------------------------|------|--|
| 869 | CANOEL ITALIA (40% r.u.) ENERGEAN ITALY (50%) PETROREP ITALIANA (10%) | 08/08/1992 | Friuli venezia giulia Veneto | 9,53 | Conferimento (08/08/1992) BUIG XXXVI-12 Cambio intestazione quota (02/09/1993) BUIG XXXVII-10 Trasferimento quota (02/09/1993) BUIG XXXVII-10 Cambio intestazione quota (14/06/1996) BUIG XL-7 Trasferimento quota e nomina r.u. (14/06/1996) BUIG XL-7 Trasferimento quota (05/04/2002) BUIG XLVI-12 Intestazione quota (12/02/2004) BUIG XLVIII-3 Trasferimento quota (30/06/2005) BUIG XLIX-7 Cambio intestazione quota (16/04/2008) BUIG LII-5 Trasferimento quota (28/06/2013) BUIG LVII-6 Trasferimento quote (01/08/2018) BUIG LXII-7 Accettazione rinuncia parziale con riduzione area (04/12/2019) BUIG LXIII-12 Cambio intestazione quote (19/03/2021) BUIG LXV-3 |

PERIODI DI VIGENZA

| Periodo | Data decreto | Provvedimento | Inizio | Fine | Anni | Note |
|------------|--------------|---------------|------------|------------|------|------|
| 1° periodo | 08/08/1992 | Conferimento | 08/08/1992 | 08/08/2022 | 30 | |

Presentata, in data 15 luglio 2020, istanza di proroga pubblicata nel BUIG Anno LXIV - N. 7

Concessione di coltivazione

S. MARIA NUOVA

| Id | Titolari | Conferimento | Regione | Area | Provvedimenti |
|-----|--------------------------------|--------------|---------|------|--|
| 842 | GAS PLUS ITALIANA (100%) | 08/07/1987 | Marche | 5,00 | Conferimento (08/07/1987) BUIG XXXII-3 Trasferimento quota e nomina r.u. (10/07/1991) BUIG XXXVI-1 Trasferimento quota (10/07/1991) BUIG XXXVI-1 Nomina r.u. (06/08/1993) BUIG XXXVII-9 Modifica programma lavori (06/08/1993) BUIG XXXVII-9 Modifica programma lavori (02/04/1996) BUIG XL-5 Cambio intestazione quota (09/05/1996) BUIG XL-6 Cambio intestazione quota (20/03/2000) BUIG XLIV-4 Cambio intestazione quota (20/04/2001) BUIG XLV-5 Trasferimento quota (18/09/2001) BUIG XLV-10 Cambio intestazione (12/02/2004) BUIG XLVIII-3 Cambio intestazione (20/07/2004) BUIG XLVIII-8 Cambio intestazione quota (01/03/2013) BUIG LVII-3 Accettazione rinuncia parziale con riduzione area (20/12/2019) BUIG LXIII-12 |

PERIODI DI VIGENZA

| Periodo | Data decreto | Provvedimento | Inizio | Fine | Anni | Note |
|------------|--------------|---------------|------------|------------|------|------|
| 1° periodo | 08/07/1987 | Conferimento | 08/07/1987 | 08/07/2017 | 30 | |

Presentata, in data 13 luglio 2015, istanza di proroga pubblicata nel BUIG Anno LIX - N. 7

Concessione di coltivazione

S. MAURO

| Id | Titolari | Conferimento | Regione | Area | Provvedimenti |
|-----|---|--------------|---------|-------|---|
| 864 | GAS PLUS ITALIANA (82% r.u.) CANOEL ITALIA (18%) | 09/02/1990 | Abruzzo | 10,12 | Conferimento (09/08/1991) BUIG XXXVI-3 Cambio intestazione quota (09/05/1996) BUIG XL-6 Cambio intestazione quota (14/06/1996) BUIG XL-7 Trasferimento quota (14/06/1996) BUIG XL-7 Modifica programma sviluppo (11/09/1997) BUIG XLI-10 Approvazione programma lavori (01/04/1999) BUIG XLIII-5 Cambio intestazione quota (20/03/2000) BUIG XLIV-4 Cambio intestazione quota (20/04/2001) BUIG XLV-5 Trasferimento quota e nomina r.u. (18/09/2001) BUIG XLV-10 Trasferimento quota (05/04/2002) BUIG XLVI-12 Cambio intestazione quota (12/02/2004) BUIG XLVIII-3 Cambio intestazione quota (20/07/2004) BUIG XLVIII-8 Trasferimento quota (30/06/2005) BUIG XLIX-7 Cambio intestazione quota (16/04/2008) BUIG LII-5 Cambio intestazione quota (01/03/2013) BUIG LVII-3 Trasferimento quota (28/06/2013) BUIG LVII-6 Accettazione rinuncia parziale con riduzione area (20/12/2019) BUIG LXIII-12 Trasferimento quote (19/02/2021) BUIG LXV-2 |

PERIODI DI VIGENZA

| Periodo | Data decreto | Provvedimento | Inizio | Fine | Anni | Note |
|------------|--------------|---------------|------------|------------|------|------|
| 1° periodo | 09/08/1991 | Conferimento | 09/02/1990 | 09/02/2020 | 30 | |

Presentata, in data 8 febbraio 2018, istanza di proroga pubblicata nel BUIG Anno LXII - N. 2

Concessione di coltivazione

S. TEODORO

| Id | Titolari | Conferimento | Regione | Area | Provvedimenti |
|-----|----------------------|--------------|------------|------|---|
| 857 | CANOEL ITALIA (100%) | 05/09/1989 | Basilicata | 5,22 | Trasferimento quota (30/09/1990) BUIG XXXIV-12 Conferimento (30/09/1990) BUIG XXXIV-12 Cambio intestazione quota (12/05/1992) BUIG XXXVI-11 Trasferimento quota (02/09/1993) BUIG XXXVII-10 Cambio intestazione quota (02/09/1993) BUIG XXXVII-10 Trasferimento quota (12/11/1993) BUIG XXXVII-12 Cambio intestazione quota (09/05/1996) BUIG XL-6 Trasferimento quota e nomina r.u. (14/06/1996) BUIG XL-7 Cambio intestazione quota (14/06/1996) BUIG XL-7 Trasferimento quota (07/12/1999) BUIG XLIV-1 Trasferimento quote (08/03/2000) BUIG XLIV-4 Trasferimento quota (17/11/2000) BUIG XLIV-12 Trasferimento quota e nomina r.u. (17/11/2000) BUIG XLIV-12 Trasferimento quota e nomina r.u. (19/10/2001) BUIG XLV-11 Trasferimento quota (08/10/2004) BUIG XLVIII-11 Trasferimento quota (03/12/2004) BUIG XLIX-1 Trasferimento (30/06/2005) BUIG XLIX-7 Intestazione (16/04/2008) BUIG LII-5 Trasferimento quota (28/06/2013) BUIG LVII-6 Accettazione rinuncia parziale con riduzione area (18/12/2019) BUIG LXIII-12 |

PERIODI DI VIGENZA

| Periodo | Data decreto | Provvedimento | Inizio | Fine | Anni | Note |
|------------|--------------|---------------|------------|------------|------|------|
| 1° periodo | 30/09/1990 | Conferimento | 05/09/1989 | 05/09/2019 | 30 | |

Presentata, in data 1 dicembre 2016, istanza di proroga pubblicata nel BUIG Anno LX - N. 12

Concessione di coltivazione

SALGASTRI

| Id | Titolari | Conferimento | Regione | Area | Provvedimenti |
|-----|------------------|--------------|----------------|-------|--|
| 707 | LAZZI GAS (100%) | 24/10/1938 | Emilia Romagna | 11,45 | Conferimento (24/10/1938) BUIG - Ampliamento (08/10/1943) BUIG - Assoggettamento L. 6/57 (06/06/1960) BUIG IV-8 Trasferimento (06/06/1960) BUIG IV-8 Riduzione area (23/10/1961) BUIG VI-5 Riduzione area (31/07/1962) BUIG VII-1 Riassoggettamento R.D. 1443/27 (24/05/1963) BUIG VII-9 Rinnovo (05/12/1968) BUIG XIII-6 Rinnovo (01/04/1994) BUIG XXXVIII-5 Cambio intestazione (01/04/1994) BUIG XXXVIII-5 Riassoggettamento L. 6/57 (20/08/1998) BUIG XLII-9 Proroga (11/09/2006) BUIG L-10 Proroga (27/04/2011) BUIG LV-5 |

PERIODI DI VIGENZA

| Periodo | Data decreto | Provvedimento | Inizio | Fine | Anni | Note |
|------------|--------------|---------------|------------|------------|------|------|
| 1° periodo | 24/10/1938 | Conferimento | 24/10/1938 | 24/10/1968 | 30 | |
| 1ª proroga | 05/12/1968 | Rinnovo | 24/10/1968 | 24/10/1983 | 15 | |
| 2ª proroga | 01/04/1994 | Rinnovo | 24/10/1983 | 24/10/2003 | 20 | |
| 3ª proroga | 11/09/2006 | Proroga | 24/10/2003 | 24/10/2008 | 5 | |
| 4ª proroga | 27/04/2011 | Proroga | 24/10/2008 | 24/10/2013 | 5 | |

Presentata, in data 5 novembre 2013, istanza di proroga pubblicata nel BUIG Anno LVII - N. 11

Presentata, in data 2 novembre 2016, istanza di proroga pubblicata nel BUIG Anno LX - N. 11

Concessione di coltivazione

SALSOMAGGIORE I

| Id | Titolari | Conferimento | Regione | Area | Provvedimenti |
|-----|--|--------------|----------------|------|--|
| 726 | TERME DI SALSOMAGGIORE E DI TABIANO (100%) | 11/07/1897 | Emilia Romagna | 4,37 | Conferimento (11/07/1897) BUIG - Assoggettamento L. 6/57 (20/08/1998) BUIG XLII-9 |

Perpetua.

PERIODI DI VIGENZA

| Periodo | Data decreto | Provvedimento | Inizio | Fine | Anni | Note |
|----------|--------------|---------------|------------|------|------|----------|
| perpetua | 11/07/1897 | Conferimento | 11/07/1897 | | | Perpetua |

Concessione di coltivazione

SALSOMAGGIORE II

| Id | Titolari | Conferimento | Regione | Area | Provvedimenti |
|-----|--|--------------|----------------|------|--|
| 725 | TERME DI SALSOMAGGIORE E DI TABIANO (100%) | 08/06/1893 | Emilia Romagna | 9,55 | Conferimento (08/06/1893) BUIG - Ampliamento (04/10/1910) BUIG - Passaggio al Demanio (04/03/1917) BUIG - Ampliamento (25/09/1939) BUIG - Assoggettamento L. 6/57 (20/08/1998) BUIG XLII-9 |

Perpetua. Solo l'area di ampliamento (Km² 3,3432) scade il 24/09/2038.

PERIODI DI VIGENZA

| Periodo | Data decreto | Provvedimento | Inizio | Fine | Anni | Note |
|----------|--------------|---------------|------------|------|------|----------|
| perpetua | 08/06/1893 | Conferimento | 08/06/1893 | | | Perpetua |

Concessione di coltivazione

SAN BASILE

| Id | Titolari | Conferimento | Regione | Area | Provvedimenti |
|-----|--|--------------|---------|------|--|
| 854 | ROCKHOPPER ITALIA (85% r.u.) IRMINIO (15%) | 06/12/1988 | Abruzzo | 5,09 | Conferimento (04/07/1989) BUIG XXXIII-12 Trasferimento quote (06/10/1993) BUIG XXXVII-11 Ampliamento (13/01/1994) BUIG XXXVIII-2 Cambio intestazione quota (09/05/1996) BUIG XL-6 Cambio intestazione quota (14/06/1996) BUIG XL-7 Trasferimento quota (14/06/1996) BUIG XL-7 Trasferimento quota (05/04/2002) BUIG XLVI-12 Trasferimento quota (09/02/2004) BUIG XLVIII-3 Trasferimento quota (30/06/2005) BUIG XLIX-7 Cambio intestazione quota (16/04/2008) BUIG LII-5 Assunzione quota (07/08/2008) BUIG LII-9 Modifica denominazione sociale (23/02/2015) BUIG LIX-2 Trasferimento quota (25/10/2016) BUIG LX-10 Accettazione rinuncia parziale con riduzione area (22/02/2021) BUIG LXV-2 |

Presentata, in data 24 aprile 2014, istanza di variazione del programma lavori pubblicata nel BUIG Anno LVIII - N. 5

Presentata, in data 6 novembre 2020, istanza di variazione del programma lavori pubblicata nel BUIG Anno LXIV - N. 11

PERIODI DI VIGENZA

| Periodo | Data decreto | Provvedimento | Inizio | Fine | Anni | Note |
|------------|--------------|---------------|------------|------------|------|------|
| 1° periodo | 04/07/1989 | Conferimento | 06/12/1988 | 06/12/2018 | 30 | |

Presentata, in data 5 dicembre 2016, istanza di proroga con riduzione pubblicata nel BUIG Anno LXI - N. 1

Concessione di coltivazione

SAN LORENZO

| Id | Titolari | Conferimento | Regione | Area | Provvedimenti |
|-----|------------------------|--------------|---------|------|---|
| 940 | APENNINE ENERGY (100%) | 24/02/2012 | Marche | 4,92 | Conferimento (10/03/2014) BUIG LVIII-3 Trasferimenti quote (16/11/2018) BUIG LXII-11 |

PERIODI DI VIGENZA

| Periodo | Data decreto | Provvedimento | Inizio | Fine | Anni | Note |
|------------|--------------|---------------|------------|------------|------|------|
| 1° periodo | 10/03/2014 | Conferimento | 24/02/2012 | 24/02/2032 | 20 | |

Concessione di coltivazione

SAN MARCO

| Id | Titolari | Conferimento | Regione | Area | Provvedimenti |
|-----|--------------------------|--------------|---------|-------|---|
| 862 | ENERGEAN ITALY (100%) | 09/07/1991 | Marche | 40,09 | Conferimento (09/07/1991) BUIG XXXV-10 Cambio intestazione quota (12/05/1992) BUIG XXXVI-11 Cambio intestazione quota (04/08/1993) BUIG XXXVII-10 Cambio intestazione quota (02/09/1993) BUIG XXXVII-10 Trasferimento quota e nomina r.u. (02/09/1993) BUIG XXXVII-10 Cambio intestazione quota (23/11/1998) BUIG XLII-12 Cambio intestazione quota (15/09/1999) BUIG XLIII-10 Cambio intestazione (12/02/2004) BUIG XLVIII-3 Trasferimento quote (01/08/2018) BUIG LXII-7 Accettazione rinuncia parziale con riduzione area (20/12/2019) BUIG LXIII-12 Cambio intestazione quote (19/03/2021) BUIG LXV-3 |

PERIODI DI VIGENZA

| Periodo | Data decreto | Provvedimento | Inizio | Fine | Anni | Note |
|------------|--------------|---------------|------------|------------|------|------|
| 1° periodo | 09/07/1991 | Conferimento | 09/07/1991 | 09/07/2021 | 30 | |

Presentata, in data 9 luglio 2019, istanza di proroga con riduzione pubblicata nel BUIG Anno LXIII - N. 11

Concessione di coltivazione

SAN POTITO

| Id | Titolari | Conferimento | Regione | Area | Provvedimenti |
|-----|-------------------------------|--------------|----------------|-------|---|
| 920 | SOCIETÀ PADANA ENERGIA (100%) | 01/01/1997 | Emilia Romagna | 73,78 | Attribuzione (15/06/1998) BUIG XLII-6 Proroga (10/03/2004) BUIG XLVIII-4 Trasferimento (09/02/2010) BUIG LIV-3 Proroga (07/12/2018) BUIG LXII-12 Trasferimento titolarità (08/02/2021) BUIG LXV-2 |

Presentata, in data 12 dicembre 2019, istanza di variazione dell'area del titolo pubblicata nel BUIG Anno LXIII - N. 12

PERIODI DI VIGENZA

| Periodo | Data decreto | Provvedimento | Inizio | Fine | Anni | Note |
|------------|--------------|---------------|------------|------------|------|------|
| 1° periodo | 15/06/1998 | Attribuzione | 01/01/1997 | 01/01/2002 | 5 | |
| 1ª proroga | 10/03/2004 | Proroga | 01/01/2002 | 01/01/2007 | 5 | |
| 2ª proroga | 07/12/2018 | Proroga | 01/01/2007 | 01/01/2022 | 15 | |

Presentata, in data 23 dicembre 2019, istanza di proroga pubblicata nel BUIG Anno LXIV - N. 1

Concessione di coltivazione

SANTERNO

| Id | Titolari | Conferimento | Regione | Area | Provvedimenti |
|-----|-------------------------------|--------------|----------------|-------|--|
| 924 | SOCIETÀ PADANA ENERGIA (100%) | 01/01/1997 | Emilia Romagna | 19,65 | Attribuzione (18/06/1998) BUIG XLII-6 Trasferimento (09/02/2010) BUIG LIV-3 Accettazione rinuncia parziale con riduzione area (18/12/2019) BUIG LXIII-12 Trasferimento titolarità (08/02/2021) BUIG LXV-2 |

PERIODI DI VIGENZA

| Periodo | Data decreto | Provvedimento | Inizio | Fine | Anni | Note |
|------------|--------------|---------------|------------|------------|------|------|
| 1° periodo | 15/06/1998 | Attribuzione | 01/01/1997 | 01/01/2017 | 20 | |

Presentata, in data 8 gennaio 2015, istanza di proroga pubblicata nel BUIG Anno LIX - N. 1

Concessione di coltivazione

SCANZANO

| Id | Titolari | Conferimento | Regione | Area | Provvedimenti |
|-----|--------------------------|--------------|------------|-------|---|
| 865 | ROCKHOPPER ITALIA (100%) | 13/12/1991 | Basilicata | 15,75 | Conferimento (13/12/1991) BUIG XXXVI-4 Trasferimento quota (12/11/1993) BUIG XXXVII-12 Cambio intestazione quota (09/05/1996) BUIG XL-6 Trasferimento quota (14/06/1996) BUIG XL-7 Cambio intestazione quota (14/06/1996) BUIG XL-7 Modifica programma sviluppo (19/03/1997) BUIG XLI-4 Trasferimento quota (09/05/2001) BUIG XLV-6 Trasferimento quota (30/10/2001) BUIG XLV-11 Trasferimento quota (05/04/2002) BUIG XLVI-12 Cambio intestazione quota (12/02/2004) BUIG XLVIII-3 Cambio intestazione quota (20/07/2004) BUIG XLVIII-8 Trasferimento quota (08/10/2004) BUIG XLVIII-11 Trasferimento quota (21/03/2005) BUIG XLIX-4 Trasferimento (30/06/2005) BUIG XLIX-7 Intestazione (16/04/2008) BUIG LII-5 Modifica denominazione sociale (23/02/2015) BUIG LIX-2 Accettazione rinuncia parziale con riduzione area (19/12/2019) BUIG LXIII-12 |

Presentata, in data 16 dicembre 2019, istanza di variazione del programma lavori pubblicata nel BUIG Anno LXIII - N. 12

Presentata, in data 3 aprile 2020, istanza di variazione dell'area del titolo pubblicata nel BUIG Anno LXIV - N. 4

PERIODI DI VIGENZA

| Periodo | Data decreto | Provvedimento | Inizio | Fine | Anni | Note |
|------------|--------------|---------------|------------|------------|------|------|
| 1° periodo | 13/12/1991 | Conferimento | 13/12/1991 | 13/12/2021 | 30 | |

Presentata, in data 16 dicembre 2019, istanza di proroga pubblicata nel BUIG Anno LXIII - N. 12

Concessione di coltivazione

SEDIA D'ORLANDO

| Id | Titolari | Conferimento | Regione | Area | Provvedimenti |
|-----|------------|--------------|---------|------|--|
| 762 | ENI (100%) | 13/02/1965 | Puglia | 4,22 | Conferimento (13/02/1965) BUIG IX-7 Prolungamento vigenza (05/02/1968) BUIG XII-3 Cambio intestazione (13/02/1998) BUIG XLII-3 Modifica programma sviluppo (16/03/1999) BUIG XLIII-4 Proroga (16/03/1999) BUIG XLIII-4 Proroga (12/03/2013) BUIG LVII-3 |

PERIODI DI VIGENZA

| Periodo | Data decreto | Provvedimento | Inizio | Fine | Anni | Note |
|------------|--------------|-----------------------|------------|------------|------|------|
| 1° periodo | 13/02/1965 | Conferimento | 13/02/1965 | 13/02/1985 | 20 | |
| 1ª proroga | 05/02/1968 | Prolungamento vigenza | 13/02/1985 | 13/02/1995 | 10 | |
| 2ª proroga | 16/03/1999 | Proroga | 13/02/1995 | 13/02/2005 | 10 | |
| 3ª proroga | 12/03/2013 | Proroga | 13/02/2005 | 13/02/2015 | 10 | |

Presentata, in data 7 maggio 2013, istanza di proroga pubblicata nel BUIG Anno LVII - N. 5

Presentata, in data 9 febbraio 2018, istanza di proroga pubblicata nel BUIG Anno LXII - N. 2

Concessione di coltivazione

SERRA PIZZUTA

| Id | Titolari | Conferimento | Regione | Area | Provvedimenti |
|-----|------------|--------------|------------|-------|---|
| 802 | ENI (100%) | 04/05/1976 | Basilicata | 62,55 | Unificazione (04/05/1976) BUIG XX-6 Proroga (28/02/1989) BUIG XXXIII-7 Cambio intestazione (13/02/1998) BUIG XLII-3 |

PERIODI DI VIGENZA

| Periodo | Data decreto | Provvedimento | Inizio | Fine | Anni | Note |
|------------|--------------|---------------|------------|------------|------|--|
| 1° periodo | 04/05/1976 | Unificazione | 04/05/1976 | 08/09/1991 | 15 | La concessione SERRA PIZZUTA deriva dall'unificazione di 5 preesistenti concessioni. La scadenza corrisponde a quella dell'originaria concessione MASSERIA SPIRITO, prima in scadenza tra le 5 concessioni originarie. |
| 1ª proroga | 28/02/1989 | Proroga | 10/09/1991 | 10/09/2001 | 10 | |

Presentata, in data 31 ottobre 2000, istanza di proroga pubblicata nel BUIG Anno XLIV - N. 11

Presentata, in data 15 settembre 2005, istanza di proroga pubblicata nel BUIG Anno XLIX - N. 10

Presentata, in data 9 settembre 2010, istanza di proroga pubblicata nel BUIG Anno LIV - N. 10

Presentata, in data 6 giugno 2016, istanza di proroga pubblicata nel BUIG Anno LX - N. 6

Concessione di coltivazione

SETTALA

| Id | Titolari | Conferimento | Regione | Area | Provvedimenti |
|-----|--|--------------|-----------|-------|---|
| 913 | SOCIETÀ PADANA ENERGIA (100%) | 01/01/1997 | Lombardia | 33,75 | Attribuzione (18/06/1998) BUIG XLII-6 Conferma (15/10/2001) BUIG XLV-11 Trasferimento (09/02/2010) BUIG LIV-3 Accettazione rinuncia parziale con riduzione area (20/12/2019) BUIG LXIII-12 Trasferimento titolarità (08/02/2021) BUIG LXV-2 |

PERIODI DI VIGENZA

| Periodo | Data decreto | Provvedimento | Inizio | Fine | Anni | Note |
|------------|--------------|---------------|------------|------------|------|------|
| 1° periodo | 15/06/1998 | Attribuzione | 01/01/1997 | 01/01/2017 | 20 | |

Presentata, in data 8 gennaio 2015, istanza di proroga pubblicata nel BUIG Anno LIX - N. 1

Concessione di coltivazione

SETTEFINESTRE

| Id | Titolari | Conferimento | Regione | Area | Provvedimenti |
|-----|--------------------------------|--------------|---------|-------|---|
| 841 | GAS PLUS ITALIANA (100%) | 08/07/1987 | Marche | 39,89 | Conferimento (08/07/1987) BUIG XXXII-3 Trasferimento quota e nomina r.u. (10/07/1991) BUIG XXXVI-1 Trasferimento quota (10/07/1991) BUIG XXXVI-1 Cambio intestazione quota (09/05/1996) BUIG XL-6 Modifica programma lavori (13/05/1997) BUIG XLI-6 Cambio intestazione quota (20/03/2000) BUIG XLIV-4 Cambio intestazione quota (20/04/2001) BUIG XLV-5 Trasferimento quota (18/09/2001) BUIG XLV-10 Cambio intestazione (12/02/2004) BUIG XLVIII-3 Cambio intestazione (20/07/2004) BUIG XLVIII-8 Trasferimento quota e nomina r.u. (27/04/2005) BUIG LII-3 Assunzione quota (05/05/2008) BUIG LII-6 Cambio intestazione quota (01/03/2013) BUIG LVII-3 Accettazione rinuncia parziale con riduzione area (20/12/2019) BUIG LXIII-12 |

PERIODI DI VIGENZA

| Periodo | Data decreto | Provvedimento | Inizio | Fine | Anni | Note |
|------------|--------------|---------------|------------|------------|------|------|
| 1° periodo | 08/07/1987 | Conferimento | 08/07/1987 | 08/07/2017 | 30 | |

Presentata, in data 13 luglio 2015, istanza di proroga pubblicata nel BUIG Anno LIX - N. 7

Concessione di coltivazione

SILLARO

| Id | Titolari | Conferimento | Regione | Area | Provvedimenti |
|-----|------------------------|--------------|----------------|------|--|
| 935 | APENNINE ENERGY (100%) | 29/10/2008 | Emilia Romagna | 7,37 | Conferimento (29/10/2008) BUIG LII-11 Trasferimento quote (08/02/2017) BUIG LXI-2 Trasferimento titolarità (05/02/2021) BUIG LXV-2 |

PERIODI DI VIGENZA

| Periodo | Data decreto | Provvedimento | Inizio | Fine | Anni | Note |
|------------|--------------|---------------|------------|------------|------|------|
| 1° periodo | 29/10/2008 | Conferimento | 29/10/2008 | 29/10/2028 | 20 | |

Concessione di coltivazione

SORESINA

| Id | Titolari | Conferimento | Regione | Area | Provvedimenti |
|-----|------------|--------------|-----------|-------|---------------------------------------|
| 897 | ENI (100%) | 01/01/1997 | Lombardia | 84,82 | Attribuzione (20/10/1997) BUIG XLI-10 |

PERIODI DI VIGENZA

| Periodo | Data decreto | Provvedimento | Inizio | Fine | Anni | Note |
|------------|--------------|---------------|------------|------------|------|------|
| 1° periodo | 20/10/1997 | Attribuzione | 01/01/1997 | 01/01/2017 | 20 | |

Presentata, in data 9 gennaio 2015, istanza di proroga pubblicata nel BUIG Anno LIX - N. 1

Concessione di coltivazione

SPILAMBERTO

| Id | Titolari | Conferimento | Regione | Area | Provvedimenti |
|-----|-------------------------------|--------------|----------------|-------|--|
| 914 | SOCIETÀ PADANA ENERGIA (100%) | 01/01/1997 | Emilia Romagna | 88,08 | Attribuzione (08/06/1998) BUIG XLII-6 Trasferimento (09/02/2010) BUIG LIV-3 Accettazione rinuncia parziale con riduzione area (20/12/2019) BUIG LXIII-12 Trasferimento titolarità (08/02/2021) BUIG LXV-2 |

PERIODI DI VIGENZA

| Periodo | Data decreto | Provvedimento | Inizio | Fine | Anni | Note |
|------------|--------------|---------------|------------|------------|------|------|
| 1° periodo | 15/06/1998 | Attribuzione | 01/01/1997 | 01/01/2017 | 20 | |

Presentata, in data 8 gennaio 2015, istanza di proroga pubblicata nel BUIG Anno LIX - N. 1

Concessione di coltivazione

STRANGOLAGALLI

| Id | Titolari | Conferimento | Regione | Area | Provvedimenti |
|-----|----------------------|--------------|---------|-------|---|
| 785 | PENTEX ITALIA (100%) | 04/08/1969 | Lazio | 12,88 | Conferimento (04/08/1969) BUIG XIII-10 Estensione titolarità (28/12/1979) BUIG XXIV-1 Trasferimento quota e nomina r.u. (20/06/1989) BUIG XXXIII-7 Cambio intestazione quota (12/03/1991) BUIG XXXV-4 Sospensione attività produzione (28/10/1993) BUIG XXXVII-12 Trasferimento quota (26/08/1994) BUIG XXXVIII-11 Trasferimento quota (26/08/1994) BUIG XXXVIII-11 Trasferimento quota (23/04/1998) BUIG XLII-5 Proroga (04/08/1999) BUIG XLIII-9 Proroga (14/12/2009) BUIG LIV-1 Accettazione rinuncia parziale con riduzione area (23/12/2019) BUIG LXIII-12 |

La Sezione Sesta del Consiglio di Stato in sede giurisdizionale, con sentenza n. 2576 del 5 aprile 2018, ha accolto l'appello promosso dalla Pentex Italia Ltd avverso la sentenza n. 796/2016 emanata dal TAR del Lazio-Latina, e per l'effetto ha annullato il D.M. 13 novembre 2015 con il quale la stessa Società Pentex era stata dichiarata decaduta dalla titolarità della concessione di coltivazione "STRANGOLAGALLI". Il decreto di decadenza in data 13 novembre 2015 è da ritenersi annullato con effetto ex-tunc ovvero come se non fosse mai stato emanato. Per effetto della sentenza del Consiglio di Stato, il successivo bando, finalizzato alla riattribuzione della concessione "STRANGOLAGALLI" è da considerarsi anch'esso nullo.

PERIODI DI VIGENZA

| Periodo | Data decreto | Provvedimento | Inizio | Fine | Anni | Note |
|------------|--------------|---------------|------------|------------|------|------|
| 1° periodo | 04/08/1969 | Conferimento | 04/08/1969 | 04/08/1999 | 30 | |
| 1ª proroga | 04/08/1999 | Proroga | 04/08/1999 | 04/08/2009 | 10 | |
| 2ª proroga | 14/12/2009 | Proroga | 04/08/2009 | 04/08/2014 | 5 | |

Presentata, in data 28 agosto 2013, istanza di proroga pubblicata nel BUIG Anno LVII - N. 8

Presentata, in data 28 maggio 2019, istanza di proroga pubblicata nel BUIG Anno LXIII - N. 6

Concessione di coltivazione

TEMPA ROSSA

| Id | Titolari | Conferimento | Regione | Area | Provvedimenti |
|-----|--|--------------|------------|-------|---|
| 823 | ENI (70% r.u.) ENERGEAN ITALY (30%) | 04/04/1983 | Basilicata | 69,05 | Conferimento (22/03/1984) BUIG XXVIII-9 Cambio intestazione quota (08/06/1985) BUIG XXIX-10 Trasferimento quota (08/08/1991) BUIG XXXVI-6 Cambio intestazione quota (12/05/1992) BUIG XXXVI-11 Cambio intestazione quota (02/09/1993) BUIG XXXVII-10 Trasferimento quota (02/09/1993) BUIG XXXVII-10 Cambio intestazione quota (13/02/1998) BUIG XLII-3 Modifica programma sviluppo (07/12/1999) BUIG XLIV-1 Intestazione quota (12/02/2004) BUIG XLVIII-3 Trasferimento quote (01/08/2018) BUIG LXII-7 Cambio intestazione quote (19/03/2021) BUIG LXV-3 |

PERIODI DI VIGENZA

| Periodo | Data decreto | Provvedimento | Inizio | Fine | Anni | Note |
|------------|--------------|---------------|------------|------------|------|------|
| 1° periodo | 22/03/1984 | Conferimento | 04/04/1983 | 04/04/2013 | 30 | |

Presentata, in data 24 ottobre 2011, istanza di proroga pubblicata nel BUIG Anno LVI - N. 2

Concessione di coltivazione

TERTIVERI

| Id | Titolari | Conferimento | Regione | Area | Provvedimenti |
|-----|---|--------------|---------|-------|---|
| 804 | ENI (70% r.u.) GAS PLUS ITALIANA (30%) | 22/10/1976 | Puglia | 55,20 | Unificazione (22/10/1976) BUIG XXI-5 Approvazione nuovo programma di sviluppo e ricerca (17/06/1994) BUIG XXXVIII-7 Proroga (17/06/1994) BUIG XXXVIII-7 Cambio intestazione quota (09/05/1996) BUIG XL-6 Cambio intestazione quota (09/05/1996) BUIG XL-6 Cambio intestazione quota (13/02/1998) BUIG XLII-3 Trasferimento quota (01/06/1998) BUIG XLII-7 Cambio intestazione quota (12/02/2004) BUIG XLVIII-3 Cambio intestazione quota (20/07/2004) BUIG XLVIII-8 Proroga (23/08/2006) BUIG L-9 Cambio intestazione quota (01/03/2013) BUIG LVII-3 Accettazione rinuncia parziale con riduzione area (23/12/2020) BUIG LXIV-12 |

PERIODI DI VIGENZA

| Periodo | Data decreto | Provvedimento | Inizio | Fine | Anni | Note |
|------------|--------------|---------------|------------|------------|------|--|
| 1° periodo | 22/10/1976 | Unificazione | 22/10/1976 | 12/02/1994 | 18 | La concessione TERTIVERI deriva dall'unificazione di 7 preesistenti concessioni. |
| 1ª proroga | 17/06/1994 | Proroga | 12/02/1994 | 12/02/2004 | 10 | |
| 2ª proroga | 23/08/2006 | Proroga | 12/02/2004 | 12/02/2009 | 5 | |

Presentata, in data 15 febbraio 2008, istanza di proroga pubblicata nel BUIG Anno LII - N. 3

Presentata, in data 7 maggio 2013, istanza di proroga pubblicata nel BUIG Anno LVII - N. 5

Presentata, in data 28 giugno 2017, istanza di proroga pubblicata nel BUIG Anno LXI - N. 6

Concessione di coltivazione

TOMBOLO

| Id | Titolari | Conferimento | Regione | Area | Provvedimenti |
|-----|------------|--------------|---------|--------|---|
| 850 | SIM (100%) | 05/04/1988 | Toscana | 285,98 | Conferimento (06/02/1989) BUIG XXXIII-8 Trasferimento (20/12/1992) BUIG XXXVII-12 Cambio intestazione (09/05/1996) BUIG XL-6 Cambio intestazione (09/05/1996) BUIG XL-6 Trasferimento quota (09/02/2004) BUIG XLVIII-3 Riattribuzione (20/10/2008) BUIG LII-11 |

PERIODI DI VIGENZA

| Periodo | Data decreto | Provvedimento | Inizio | Fine | Anni | Note |
|------------|--------------|---------------|------------|------------|------|------|
| 1° periodo | 06/02/1989 | Conferimento | 05/04/1988 | 05/04/2018 | 30 | |

Presentata, in data 24 agosto 2017, istanza di proroga pubblicata nel BUIG Anno LXI - N. 8

Concessione di coltivazione

TORRENTE CELONE

| Id | Titolari | Conferimento | Regione | Area | Provvedimenti |
|-----|---|--------------|---------|-------|--|
| 861 | ROCKHOPPER ITALIA (50% r.u.) ENERGEAN ITALY (50%) | 05/04/1991 | Puglia | 59,20 | Conferimento (05/04/1991) BUIG XXXV-8 Cambio intestazione quota (02/09/1993) BUIG XXXVII-10 Trasferimento quota (02/09/1993) BUIG XXXVII-10 Cambio intestazione quota (14/06/1996) BUIG XL-7 Trasferimento quota e nomina r.u. (14/06/1996) BUIG XL-7 Trasferimento quota (05/04/2002) BUIG XLVI-12 Intestazione quota (12/02/2004) BUIG XLVIII-3 Trasferimento quota (30/06/2005) BUIG XLIX-7 Cambio intestazione quota (16/04/2008) BUIG LII-5 Modifica denominazione sociale (23/02/2015) BUIG LIX-2 Trasferimento quote (01/08/2018) BUIG LXII-7 Accettazione rinuncia parziale con riduzione area (04/12/2019) BUIG LXIII-12 Cambio intestazione quote (19/03/2021) BUIG LXV-3 |

Presentata, in data 4 aprile 2019, istanza di variazione del programma lavori pubblicata nel BUIG Anno LXIII - N. 4

PERIODI DI VIGENZA

| Periodo | Data decreto | Provvedimento | Inizio | Fine | Anni | Note |
|------------|--------------|---------------|------------|------------|------|------|
| 1° periodo | 05/04/1991 | Conferimento | 05/04/1991 | 05/04/2021 | 30 | |

Presentata, in data 4 aprile 2019, istanza di proroga con riduzione pubblicata nel BUIG Anno LXIII - N. 4

Concessione di coltivazione

TORRENTE CIGNO

| Id | Titolari | Conferimento | Regione | Area | Provvedimenti |
|-----|--|--------------|---------|-------|--|
| 856 | CANOEL ITALIA (45% r.u.) GAS PLUS ITALIANA (55%) | 07/03/1989 | Molise | 28,94 | Conferimento (25/01/1990) BUIG XXXIV-6 Cambio intestazione quota (12/05/1992) BUIG XXXVI-11 Approvazione nuovo programma lavori (06/08/1993) BUIG XXXVII-10 Trasferimento quota (06/08/1993) BUIG XXXVIII-10 Trasferimento quota (06/08/1993) BUIG XXXVIII-10 Assunzione quota (10/03/1994) BUIG XXXVIII-4 Cambio intestazione quota (09/05/1996) BUIG XL-6 Trasferimento quota e nomina r.u. (14/06/1996) BUIG XL-7 Cambio intestazione quota e nomina r.u. (14/06/1996) BUIG XL-7 Trasferimento quota (05/04/2002) BUIG XLVI-12 Cambio intestazione quota (12/02/2004) BUIG XLVIII-3 Cambio intestazione quota (20/07/2004) BUIG XLVIII-8 Trasferimento quota (30/06/2005) BUIG XLIX-7 Cambio intestazione quota (16/04/2008) BUIG LII-5 Cambio intestazione quota (01/03/2013) BUIG LVII-3 Trasferimento quota (28/06/2013) BUIG LVII-6 Accettazione rinuncia parziale con riduzione area (30/12/2019) BUIG LXIII-12 |

PERIODI DI VIGENZA

| Periodo | Data decreto | Provvedimento | Inizio | Fine | Anni | Note |
|------------|--------------|---------------|------------|------------|------|------|
| 1° periodo | 25/01/1990 | Conferimento | 07/03/1989 | 07/03/2019 | 30 | |

Presentata, in data 7 marzo 2017, istanza di proroga pubblicata nel BUIG Anno LXI - N. 3

Concessione di coltivazione

TORRENTE MENOCCHIA

| Id | Titolari | Conferimento | Regione | Area | Provvedimenti |
|-----|--|--------------|---------|-------|---|
| 796 | ENERGEAN ITALY (88% r.u.) PETROREP ITALIANA (12%) | 20/01/1974 | Marche | 23,30 | Conferimento (31/10/1974) BUIG XIX-2 Cambio intestazione quota (21/04/1979) BUIG XXIII-5 Cambio intestazione quota (13/06/1985) BUIG XXIX-7 Modifica quota produzione (02/07/1986) BUIG XXX-11 Trasferimento quota (22/04/1991) BUIG XXXV-12 Cambio intestazione quota (12/05/1992) BUIG XXXVI-11 Cambio intestazione quota (04/08/1993) BUIG XXXVII-10 Cambio intestazione quota (02/09/1993) BUIG XXXVII-10 Trasferimento quota (02/09/1993) BUIG XXXVII-10 Cambio intestazione quota (23/11/1998) BUIG XLII-12 Cambio intestazione quota (15/09/1999) BUIG XLIII-10 Intestazione quota (12/02/2004) BUIG XLVIII-3 Proroga (06/06/2006) BUIG L-7 Trasferimento quote (01/08/2018) BUIG LXII-7 Cambio intestazione quote (19/03/2021) BUIG LXV-3 |

PERIODI DI VIGENZA

| Periodo | Data decreto | Provvedimento | Inizio | Fine | Anni | Note |
|------------|--------------|---------------|------------|------------|------|------|
| 1° periodo | 31/10/1974 | Conferimento | 20/01/1974 | 20/01/2004 | 30 | |
| 1ª proroga | 06/06/2006 | Proroga | 20/01/2004 | 20/01/2014 | 10 | |

Presentata, in data 19 gennaio 2012, istanza di proroga pubblicata nel BUIG Anno LVI - N. 2

Presentata, in data 29 marzo 2017, istanza di proroga pubblicata nel BUIG Anno LXI - N. 4

Concessione di coltivazione

TRIGNANO

| Id | Titolari | Conferimento | Regione | Area | Provvedimenti |
|-----|------------------------|--------------|----------------|------|--|
| 709 | COIMEPA SERVIZI (100%) | 18/03/1955 | Emilia Romagna | 0,67 | Conferimento (18/03/1955) BUIG - Assoggettamento L. 6/57 (30/12/1959) BUIG IV-3 Riassoggettamento R.D. 1443/27 (24/05/1963) BUIG VII-9 Rinnovo (22/04/1971) BUIG XV-8 Rinnovo (23/03/1981) BUIG XXV-4 Trasferimento titolarità (11/11/1986) BUIG XXX-12 Rinnovo (01/04/1994) BUIG XXXVIII-5 Rinnovo (31/01/1996) BUIG XL-2 Riassoggettamento L. 6/57 (20/08/1998) BUIG XLII-9 Proroga (25/06/2007) BUIG LI-7 Trasferimento titolarità (05/02/2009) BUIG LIII-3 Proroga (20/06/2011) BUIG LV-7 Trasferimento titolarità (15/04/2015) BUIG LIX-4 |

PERIODI DI VIGENZA

| Periodo | Data decreto | Provvedimento | Inizio | Fine | Anni | Note |
|------------|--------------|---------------|------------|------------|------|------|
| 1° periodo | 18/03/1955 | Conferimento | 18/03/1955 | 18/03/1970 | 15 | |
| 1ª proroga | 22/04/1971 | Rinnovo | 18/03/1970 | 18/03/1980 | 10 | |
| 2ª proroga | 23/03/1981 | Rinnovo | 18/03/1980 | 18/03/1990 | 10 | |
| 3ª proroga | 01/04/1994 | Rinnovo | 19/03/1990 | 19/03/1995 | 5 | |
| 4ª proroga | 31/01/1996 | Rinnovo | 19/03/1995 | 19/03/2005 | 10 | |
| 5ª proroga | 25/06/2007 | Proroga | 19/03/2005 | 19/03/2010 | 5 | |
| 6ª proroga | 20/06/2011 | Proroga | 19/03/2010 | 19/03/2015 | 5 | |

Presentata, in data 11 aprile 2013, istanza di proroga pubblicata nel BUIG Anno LVII - N. 5

Presentata, in data 19 marzo 2018, istanza di proroga pubblicata nel BUIG Anno LXII - N. 7

Concessione di coltivazione

VAL D'AGRI

| Id | Titolari | Conferimento | Regione | Area | Provvedimenti |
|-----|--|--------------|------------|--------|--|
| 932 | ENI (61% r.u.) SHELL ITALIA E&P (39%) | 28/12/2005 | Basilicata | 660,15 | Unificazione (28/12/2005) BUIG L-1 Adeguamento ripartizione quote (18/02/2008) BUIG LII-3 Aggiornamento programma lavori (23/01/2012) BUIG LVI-2 Rimodulazione quote di titolarità (16/05/2018) BUIG LXII-5 Rettifica (07/06/2018) BUIG LXII-6 |

Presentata in data 9 maggio 2019 e pubblicata nel BUIG Anno LXIII - N. 7 istanza di aggiornamento del programma dei lavori allegato all'istanza di proroga decennale presentata in data 27 ottobre 2017 e pubblicata nel BUIG Anno LXI - N. 11.

Presentata, in data 19 gennaio 2021, istanza di variazione dell'area del titolo pubblicata nel BUIG Anno LXV - N. 1

PERIODI DI VIGENZA

| Periodo | Data decreto | Provvedimento | Inizio | Fine | Anni | Note |
|------------|--------------|---------------|------------|------------|------|--|
| 1° periodo | 28/12/2005 | Unificazione | 28/12/2005 | 26/10/2019 | 14 | La concessione VAL D'AGRI deriva dall'unificazione delle preesistenti concessioni GRUMENTO NOVA e VOLTURINO. |

Presentata, in data 27 ottobre 2017, istanza di proroga pubblicata nel BUIG Anno LXI - N. 11

Concessione di coltivazione

VALLE DEL ROVELLO

| Id | Titolari | Conferimento | Regione | Area | Provvedimenti |
|-----|----------------------------|--------------|---------|------|--|
| 876 | METANO PUGLIA (100%) | 20/11/1992 | Puglia | 2,57 | Conferimento (02/08/1993) BUIG XXXVII-9 Trasferimento quote (17/06/1994) BUIG XXXVIII-7 Accettazione rinuncia parziale con riduzione area (04/12/2019) BUIG LXIII-12 |

PERIODI DI VIGENZA

| Periodo | Data decreto | Provvedimento | Inizio | Fine | Anni | Note |
|------------|--------------|---------------|------------|------------|------|------|
| 1° periodo | 02/08/1993 | Conferimento | 20/11/1992 | 20/11/2022 | 30 | |

Concessione di coltivazione

VESCOVATO

| Id | Titolari | Conferimento | Regione | Area | Provvedimenti |
|-----|----------------------------------|--------------|-----------|-------|--|
| 899 | SOCIETÀ PADANA ENERGIA (100%) | 01/01/1997 | Lombardia | 14,56 | Attribuzione (20/10/1997) BUIG XLI-10 Approvazione programma lavori (08/05/2002) BUIG XLVI-6 Proroga (08/05/2002) BUIG XLVI-6 Proroga (21/05/2008) BUIG LII-6 Trasferimento (09/02/2010) BUIG LIV-3 Proroga e riduzione (28/03/2017) BUIG LXI-3 Trasferimento titolarità (08/02/2021) BUIG LXV-2 |

PERIODI DI VIGENZA

| Periodo | Data decreto | Provvedimento | Inizio | Fine | Anni | Note |
|------------|--------------|---------------------|------------|------------|------|------|
| 1° periodo | 15/06/1998 | Attribuzione | 01/01/1997 | 01/01/2002 | 5 | |
| 1ª proroga | 08/05/2002 | Proroga | 01/01/2002 | 01/01/2007 | 5 | |
| 2ª proroga | 21/05/2008 | Proroga | 01/01/2007 | 01/01/2012 | 5 | |
| 3ª proroga | 28/03/2017 | Proroga e riduzione | 01/01/2012 | 01/01/2017 | 5 | |

Presentata, in data 8 gennaio 2015, istanza di proroga pubblicata nel BUIG Anno LIX - N. 1

Presentata, in data 12 maggio 2020, istanza di proroga pubblicata nel BUIG Anno LXIV - N. 5

Concessione di coltivazione

VETTA

| Id | Titolari | Conferimento | Regione | Area | Provvedimenti |
|-----|--------------|--------------|----------------|------|---|
| 706 | AIMAG (100%) | 28/04/1937 | Emilia Romagna | 1,62 | Conferimento (28/04/1937) BUIG - Assogettamento L. 6/57 (25/03/1960) BUIG IV-6 Proroga (24/05/1963) BUIG VII-9 Riassogettamento R.D. 1443/27 (24/05/1963) BUIG VII-9 Rinnovo (11/08/1967) BUIG XI-11 Rinnovo (03/03/1978) BUIG XXII-4 Rinnovo (01/04/1994) BUIG XXXVIII-5 Riassogettamento L. 6/57 (20/08/1998) BUIG XLII-9 Cambio intestazione (22/12/2020) BUIG LXV-1 |

PERIODI DI VIGENZA

| Periodo | Data decreto | Provvedimento | Inizio | Fine | Anni | Note |
|------------|--------------|---------------|------------|------------|------|------|
| 1° periodo | 28/04/1937 | Conferimento | 28/04/1937 | 28/04/1957 | 20 | |
| 1ª proroga | 24/05/1963 | Proroga | 28/04/1957 | 27/04/1967 | 10 | |
| 2ª proroga | 11/08/1967 | Rinnovo | 27/04/1967 | 27/04/1977 | 10 | |
| 3ª proroga | 03/03/1978 | Rinnovo | 28/04/1977 | 28/04/1992 | 15 | |
| 4ª proroga | 01/04/1994 | Rinnovo | 28/04/1992 | 28/04/2012 | 20 | |

Presentata, in data 29 aprile 2011, istanza di proroga pubblicata nel BUIG Anno LVII - N. 8

Presentata, in data 23 aprile 2015, istanza di proroga pubblicata nel BUIG Anno LIX - N. 4

Concessione di coltivazione

VILLAFORTUNA-TRECATE

| Id | Titolari | Conferimento | Regione | Area | Provvedimenti |
|-----|------------|--------------|-----------------------|--------|--|
| 900 | ENI (100%) | 01/01/1997 | Lombardia Piemonte | 132,50 | Attribuzione (17/02/1998) BUIG XLII-3 Proroga e ripermetrazione (20/04/2021) BUIG LXV-4 |

PERIODI DI VIGENZA

| Periodo | Data decreto | Provvedimento | Inizio | Fine | Anni | Note |
|------------|--------------|---------------------------|------------|------------|------|------|
| 1° periodo | 17/02/1998 | Attribuzione | 01/01/1997 | 01/01/2017 | 20 | |
| 1ª proroga | 20/04/2021 | Proroga e ripermetrazione | 01/01/2017 | 01/01/2027 | 10 | |

CONCESSIONI DI COLTIVAZIONE ACCORDATE IN MARE

Legge 11 gennaio 1957, n. 6, Legge 21 luglio 1967, n. 613 e successive modificazioni, Legge 9 gennaio 1991, n. 9, Decreto del Presidente della Repubblica 18 aprile 1994, n. 484 e Decreto Legislativo 25 novembre 1996, n. 625

Nel sottofondo marino sono vigenti n. 59 CONCESSIONI DI COLTIVAZIONE per complessivi 6.222,54 Km²

| Zona marina | Numero concessioni | Superficie Km ² |
|----------------|--------------------|----------------------------|
| EMILIA ROMAGNA | 1 | 15,00 |
| ZONA A | 32 | 2.980,68 |
| ZONA B | 19 | 2.277,72 |
| ZONA C | 3 | 659,51 |
| ZONA D | 3 | 105,77 |
| ZONA F | 1 | 38,26 |
| ZONA G | 1 | 145,60 |

Nella tabella i titoli afferenti a due o più zone marine sono conteggiati più volte, una per ciascuna zona mentre a ciascuna zona marina viene attribuita la parte di area del titolo minerario ad essa afferente.

Concessione di coltivazione

A.C 1.AG

| Id | Titolari | Conferimento | Zona | Area | Provvedimenti |
|-----|------------|--------------|--------|-------|---|
| 956 | ENI (100%) | 13/09/1970 | Zona A | 70,02 | Conferimento (02/12/1970) BUIG XV-1 Approvazione nuovo piano sviluppo (06/08/1993) BUIG XXXVII-9 Modifica programma sviluppo (20/09/1996) BUIG XL-10 Cambio intestazione (13/02/1998) BUIG XLII-3 Proroga (23/05/2001) BUIG XLV-6 Modifica programma sviluppo (07/06/2001) BUIG XLV-7 Proroga (14/02/2012) BUIG LVI-2 Rettifica (17/06/2013) BUIG LVII-6 Proroga (04/08/2016) BUIG LX-8 Proroga e unificazione (23/12/2020) BUIG LXIV-12 |

PERIODI DI VIGENZA

| Periodo | Data decreto | Provvedimento | Inizio | Fine | Anni | Note |
|------------|--------------|------------------------|------------|------------|------|---|
| 1° periodo | 02/12/1970 | Conferimento | 13/09/1970 | 13/09/2000 | 30 | |
| 1ª proroga | 23/05/2001 | Proroga | 13/09/2000 | 13/09/2010 | 10 | |
| 2ª proroga | 14/02/2012 | Proroga | 14/09/2010 | 14/09/2015 | 5 | |
| 3ª proroga | 04/08/2016 | Proroga | 14/09/2015 | 14/09/2020 | 5 | |
| 4ª proroga | 23/12/2020 | Proroga e unificazione | 14/09/2020 | 14/09/2025 | 5 | Proroga e unificazione della concessione «A.C3.AS» e della parte a nord, ricomprendente il giacimento PORTO GARIBALDI-AGOSTINO, della concessione «A.C1.AG» |

Concessione di coltivazione

A.C 2.AS

| Id | Titolari | Conferimento | Zona | Area | Provvedimenti |
|-----|------------|--------------|--------|-------|--|
| 958 | ENI (100%) | 03/12/1970 | Zona A | 26,95 | Conferimento (03/12/1970) BUIG XV-1 Trasferimento quota (10/03/1971) BUIG XV-4 Cambio intestazione (13/02/1998) BUIG XLII-3 Proroga (13/06/2001) BUIG XLV-7 Proroga (02/03/2012) BUIG XLVI-3 Proroga e riduzione (19/12/2016) BUIG LX-12 Proroga e riduzione (13/02/2021) BUIG LXV-2 |

PERIODI DI VIGENZA

| Periodo | Data decreto | Provvedimento | Inizio | Fine | Anni | Note |
|------------|--------------|---------------------|------------|------------|------|------|
| 1° periodo | 03/12/1970 | Conferimento | 03/12/1970 | 03/12/2000 | 30 | |
| 1ª proroga | 13/06/2001 | Proroga | 03/12/2000 | 03/12/2010 | 10 | |
| 2ª proroga | 02/03/2012 | Proroga | 03/12/2010 | 03/12/2015 | 5 | |
| 3ª proroga | 19/12/2016 | Proroga e riduzione | 03/12/2015 | 03/12/2020 | 5 | |
| 4ª proroga | 13/02/2021 | Proroga e riduzione | 03/12/2020 | 03/12/2025 | 5 | |

Concessione di coltivazione

A.C 5.AV

| Id | Titolari | Conferimento | Zona | Area | Provvedimenti |
|-----|------------|--------------|--------|-------|---|
| 964 | ENI (100%) | 03/03/1974 | Zona A | 19,16 | Conferimento (03/03/1974) BUIG XVIII-6 Trasferimento quota (23/07/1975) BUIG XX-1 Trasferimento quota (09/04/1976) BUIG XX-6 Trasferimento quota (30/06/1980) BUIG XXIV-7 Modifica programma lavori (04/03/1996) BUIG XL-4 Cambio intestazione (13/02/1998) BUIG XLII-3 Proroga (03/12/2004) BUIG XLIX-1 Proroga (10/04/2012) BUIG LVI-4 Proroga e unificazione (16/04/2021) BUIG LXV-4 |

PERIODI DI VIGENZA

| Periodo | Data decreto | Provvedimento | Inizio | Fine | Anni | Note |
|------------|--------------|------------------------|------------|------------|------|--|
| 1° periodo | 03/03/1974 | Conferimento | 03/03/1974 | 03/03/2004 | 30 | |
| 1ª proroga | 03/12/2004 | Proroga | 03/03/2004 | 03/03/2014 | 10 | |
| 2ª proroga | 10/04/2012 | Proroga | 03/03/2014 | 03/03/2019 | 5 | |
| 3ª proroga | 16/04/2021 | Proroga e unificazione | 03/03/2019 | 03/03/2024 | 5 | Proroga e unificazione delle concessioni «A.C5.AV» e «A.C6.AS» |

Concessione di coltivazione

A.C 7.AS

| Id | Titolari | Conferimento | Zona | Area | Provvedimenti |
|-----|------------|--------------|--------|--------|---|
| 965 | ENI (100%) | 12/11/1974 | Zona A | 210,16 | Conferimento (12/11/1974) BUIG XIX-4 Trasferimento quota (07/02/1976) BUIG XX-5 Ampliamento (26/06/1981) BUIG XXVI-4 Modifica programma lavori (20/11/1985) BUIG XXX-4 Cambio intestazione (13/02/1998) BUIG XLII-3 Modifica programma sviluppo (25/01/1999) BUIG XLIII-2 Proroga (10/05/2004) BUIG XLVIII-6 Proroga (11/10/2013) BUIG LVII-10 |

PERIODI DI VIGENZA

| Periodo | Data decreto | Provvedimento | Inizio | Fine | Anni | Note |
|------------|--------------|---------------|------------|------------|------|------|
| 1° periodo | 12/11/1974 | Conferimento | 12/11/1974 | 12/11/2004 | 30 | |
| 1ª proroga | 10/05/2004 | Proroga | 12/11/2004 | 12/11/2014 | 10 | |
| 2ª proroga | 11/10/2013 | Proroga | 12/11/2014 | 12/11/2019 | 5 | |

Presentata, in data 2 ottobre 2017, istanza di proroga pubblicata nel BUIG Anno LXI - N. 10

Concessione di coltivazione

A.C 8.ME

| Id | Titolari | Conferimento | Zona | Area | Provvedimenti |
|-----|---|--------------|-----------|-------|---|
| 970 | ENI (81% r.u.) ENERGEAN ITALY (19%) | 05/11/1975 | Zona A | 16,85 | Conferimento (05/11/1975) BUIG XX-1 Rettifica (10/06/1976) BUIG XX-8 Trasferimento quota (24/11/1978) BUIG XXXIII-7 Estensione titolarità (16/12/1980) BUIG XXV-4 Cambio intestazione quota (26/04/1983) BUIG XXVII-8 Cambio intestazione quota (25/10/1985) BUIG XXX-4 Cambio intestazione quota (31/07/1986) BUIG XXXI-2 Modifica programma lavori (19/01/1987) BUIG XXXI-8 Trasferimento quota (20/07/1987) BUIG XXXII-4 Cambio intestazione quota (08/11/1988) BUIG XXXIII-7 Trasferimento quota (08/08/1991) BUIG XXXVI-6 Cambio intestazione quota (12/05/1992) BUIG XXXVI-11 Cambio intestazione quota (02/09/1993) BUIG XXXVII-10 Trasferimento quota (02/09/1993) BUIG XXXVII-10 Cambio intestazione quota (09/05/1996) BUIG XL-6 Trasferimento quota (06/03/1997) BUIG XLI-4 Ridenominazione (06/03/1997) BUIG XLI-4 Cambio intestazione quota (13/02/1998) BUIG XLII-3 Modifica programma sviluppo (25/03/1998) BUIG XLII-4 Cambio intestazione quota (20/03/2000) BUIG XLIV-4 Cambio intestazione quota (20/04/2001) BUIG XLV-5 Trasferimento quota (18/09/2001) BUIG XLV-10 Intestazione quota (12/02/2004) BUIG XLVIII-3 Proroga (28/11/2005) BUIG XLIX-12 Approvazione nuovo programma lavori (28/11/2005) BUIG XLIX-12 Proroga e riduzione (16/01/2017) BUIG LXI-1 Trasferimento quote (01/08/2018) BUIG LXII-7 Cambio intestazione quote (19/03/2021) BUIG LXV-3 Proroga (26/03/2021) BUIG LXV-3 |

PERIODI DI VIGENZA

| Periodo | Data decreto | Provvedimento | Inizio | Fine | Anni | Note |
|------------|--------------|---------------------|------------|------------|------|------|
| 1° periodo | 05/11/1975 | Conferimento | 05/11/1975 | 05/11/2005 | 30 | |
| 1ª proroga | 28/11/2005 | Proroga | 05/11/2005 | 05/11/2015 | 10 | |
| 2ª proroga | 16/01/2017 | Proroga e riduzione | 05/11/2015 | 05/11/2020 | 5 | |
| 3ª proroga | 26/03/2021 | Proroga | 05/11/2020 | 05/11/2025 | 5 | |

Concessione di coltivazione

A.C 9.AG

| Id | Titolari | Conferimento | Zona | Area | Provvedimenti |
|-----|------------|--------------|--------|--------|---|
| 978 | ENI (100%) | 23/10/1979 | Zona A | 138,59 | Conferimento (26/06/1981) BUIG XXVI-1 Cambio intestazione (13/02/1998) BUIG XLII-3 |

Presentata, in data 8 gennaio 2020, istanza di variazione dell'area del titolo pubblicata nel BUIG Anno LXIV - N. 1

PERIODI DI VIGENZA

| Periodo | Data decreto | Provvedimento | Inizio | Fine | Anni | Note |
|------------|--------------|---------------|------------|------------|------|------|
| 1° periodo | 26/06/1981 | Conferimento | 23/10/1979 | 23/10/2009 | 30 | |

Presentata, in data 16 ottobre 2008, istanza di proroga pubblicata nel BUIG Anno LII - N. 11

Presentata, in data 26 agosto 2017, istanza di proroga pubblicata nel BUIG Anno LXI - N. 10

Concessione di coltivazione

A.C 10.AG

| Id | Titolari | Conferimento | Zona | Area | Provvedimenti |
|-----|------------|--------------|--------|-------|--|
| 980 | ENI (100%) | 23/10/1979 | Zona A | 76,95 | Conferimento (26/06/1981) BUIG XXVI-6 Modifica programma lavori (25/10/1985) BUIG XXX-4 Cambio intestazione (13/02/1998) BUIG XLII-3 Proroga (29/07/2009) BUIG LIII-8 |

PERIODI DI VIGENZA

| Periodo | Data decreto | Provvedimento | Inizio | Fine | Anni | Note |
|------------|--------------|---------------|------------|------------|------|------|
| 1° periodo | 26/06/1981 | Conferimento | 23/10/1979 | 23/10/2009 | 30 | |
| 1ª proroga | 29/07/2009 | Proroga | 23/10/2009 | 23/10/2019 | 10 | |

Presentata, in data 26 agosto 2017, istanza di proroga pubblicata nel BUIG Anno LXI - N. 10

Concessione di coltivazione

A.C 11.AG

| Id | Titolari | Conferimento | Zona | Area | Provvedimenti |
|-----|------------|--------------|--------|-------|---|
| 981 | ENI (100%) | 23/10/1979 | Zona A | 84,67 | Conferimento (26/06/1981) BUIG XXVI-6 Estensione titolarità (27/12/1983) BUIG XXVIII-3 Modifica programma lavori (25/10/1985) BUIG XXX-4 Trasferimento quota (04/07/1989) BUIG XXXIII-11 Cambio intestazione quota (13/02/1998) BUIG XLII-3 Cambio intestazione quota (04/07/2001) BUIG XLV-8 Cambio intestazione quota (07/11/2008) BUIG LII-12 Proroga (06/07/2009) BUIG LIII-8 Trasferimento quota (16/09/2011) BUIG LV-10 Rettifica (30/11/2011) BUIG LV-12 Proroga e ripermetrazione (15/03/2021) BUIG LXV-3 |

PERIODI DI VIGENZA

| Periodo | Data decreto | Provvedimento | Inizio | Fine | Anni | Note |
|------------|--------------|---------------------------|------------|------------|------|------|
| 1° periodo | 26/06/1981 | Conferimento | 23/10/1979 | 23/10/2009 | 30 | |
| 1ª proroga | 06/07/2009 | Proroga | 23/10/2009 | 23/10/2019 | 10 | |
| 2ª proroga | 15/03/2021 | Proroga e ripermetrazione | 23/10/2019 | 23/10/2024 | 5 | |

Concessione di coltivazione

A.C 12.AG

| Id | Titolari | Conferimento | Zona | Area | Provvedimenti |
|-----|------------|--------------|--------|-------|--|
| 984 | ENI (100%) | 23/10/1979 | Zona A | 49,31 | Conferimento (13/09/1982) BUIG XXVI-12 Modifica programma lavori (20/01/1987) BUIG XXXI-5 Approvazione nuovo programma di ricerca (17/06/1994) BUIG XXXVIII-8 Cambio intestazione (13/02/1998) BUIG XLII-3 Proroga (29/07/2009) BUIG LIII-8 Proroga e ripermetrazione (23/03/2021) BUIG LXV-3 |

Presentata, in data 11 giugno 2013, istanza di variazione del programma lavori pubblicata nel BUIG Anno LXII - N. 7

PERIODI DI VIGENZA

| Periodo | Data decreto | Provvedimento | Inizio | Fine | Anni | Note |
|------------|--------------|---------------------------|------------|------------|------|------|
| 1° periodo | 13/09/1982 | Conferimento | 23/10/1979 | 23/10/2009 | 30 | |
| 1ª proroga | 29/07/2009 | Proroga | 23/10/2009 | 23/10/2019 | 10 | |
| 2ª proroga | 23/03/2021 | Proroga e ripermetrazione | 23/10/2019 | 23/10/2024 | 5 | |

Concessione di coltivazione

A.C 13.AS

| Id | Titolari | Conferimento | Zona | Area | Provvedimenti |
|-----|--|--------------|--------|-------|---|
| 985 | ENI (51% r.u.) ENERGEAN ITALY (49%) | 23/10/1979 | Zona A | 61,66 | Conferimento (13/09/1982) BUIG XXVI-12 Trasferimento quota (06/10/1992) BUIG XXVII-10 Cambio intestazione quota (02/09/1993) BUIG XXXVII-10 Modifica programma lavori (17/06/1994) BUIG XXXVIII-7 Cambio intestazione quota (13/02/1998) BUIG XLII-3 Intestazione quota (12/02/2004) BUIG XLVIII-3 Proroga (29/07/2009) BUIG LIII-8 Trasferimento quote (01/08/2018) BUIG LXII-7 Cambio intestazione quote (19/03/2021) BUIG LXV-3 Proroga e ripermetrazione (22/03/2021) BUIG LXV-3 |

PERIODI DI VIGENZA

| Periodo | Data decreto | Provvedimento | Inizio | Fine | Anni | Note |
|------------|--------------|---------------------------|------------|------------|------|------|
| 1° periodo | 13/09/1982 | Conferimento | 23/10/1979 | 23/10/2009 | 30 | |
| 1ª proroga | 29/07/2009 | Proroga | 23/10/2009 | 23/10/2019 | 10 | |
| 2ª proroga | 22/03/2021 | Proroga e ripermetrazione | 23/10/2019 | 23/10/2024 | 5 | |

Concessione di coltivazione

A.C 14.AS

| Id | Titolari | Conferimento | Zona | Area | Provvedimenti |
|-----|--|--------------|--------|-------|--|
| 989 | ENI (50% r.u.) ENERGEAN ITALY (50%) | 18/03/1981 | Zona A | 80,89 | Conferimento (28/04/1983) BUIG XXVII-8 Trasferimento quota (06/10/1992) BUIG XXXVII-10 Cambio intestazione quota (02/09/1993) BUIG XXXVII-10 Cambio intestazione quota (13/02/1998) BUIG XLII-3 Intestazione quota (12/02/2004) BUIG XLVIII-3 Trasferimento quote (01/08/2018) BUIG LXII-7 Rettifica (05/11/2018) BUIG LXII-11 Cambio intestazione quote (19/03/2021) BUIG LXV-3 Proroga e ripermetrazione (26/03/2021) BUIG LXV-3 |

PERIODI DI VIGENZA

| Periodo | Data decreto | Provvedimento | Inizio | Fine | Anni | Note |
|------------|--------------|---------------------------|------------|------------|------|------|
| 1° periodo | 28/04/1983 | Conferimento | 18/03/1981 | 18/03/2011 | 30 | |
| 1ª proroga | 26/03/2021 | Proroga e ripermetrazione | 18/03/2011 | 18/03/2026 | 15 | |

Concessione di coltivazione

A.C 15.AX

| Id | Titolari | Conferimento | Zona | Area | Provvedimenti |
|-----|--|--------------|--------|-------|---|
| 990 | ENI (90% r.u.) ENERGEAN ITALY (10%) | 18/03/1981 | Zona A | 75,62 | Conferimento (27/04/1983) BUIG XXVII-8 Rettifica (23/02/1984) BUIG XXXVIII-6 Cambio intestazione quota (04/08/1993) BUIG XXXVII-10 Trasferimento quota (06/08/1993) BUIG XXXVII-9 Cambio intestazione quota (13/02/1998) BUIG XLII-3 Cambio intestazione quota (23/11/1998) BUIG XLII-12 Cambio intestazione quota (15/09/1999) BUIG XLIII-10 Intestazione quota (12/02/2004) BUIG XLVIII-3 Trasferimento quote (01/08/2018) BUIG LXII-7 Cambio intestazione quote (19/03/2021) BUIG LXV-3 |

PERIODI DI VIGENZA

| Periodo | Data decreto | Provvedimento | Inizio | Fine | Anni | Note |
|------------|--------------|---------------|------------|------------|------|------|
| 1° periodo | 27/04/1983 | Conferimento | 18/03/1981 | 18/03/2011 | 30 | |

Presentata, in data 30 marzo 2010, istanza di proroga pubblicata nel BUIG Anno LIV - N. 4

Presentata, in data 11 marzo 2019, istanza di proroga pubblicata nel BUIG Anno LXIII - N. 3

Concessione di coltivazione

A.C 16.AG

| Id | Titolari | Conferimento | Zona | Area | Provvedimenti |
|-----|--|--------------|--------|--------|--|
| 995 | ENI (70% r.u.) ENERGEAN ITALY (30%) | 19/05/1985 | Zona A | 539,84 | Conferimento (31/07/1986) BUIG XXXI-2 Trasferimento quota (08/08/1991) BUIG XXXVI-6 Cambio intestazione quota (12/05/1992) BUIG XXXVI-11 Cambio intestazione quota (04/08/1993) BUIG XXXVII-10 Cambio intestazione quota (02/09/1993) BUIG XXXVII-10 Trasferimento quota (02/09/1993) BUIG XXXVII-10 Cambio intestazione quota (13/02/1998) BUIG XLII-3 Cambio intestazione quota (23/11/1998) BUIG XLII-12 Cambio intestazione quota (15/09/1999) BUIG XLIII-10 Intestazione quota (12/02/2004) BUIG XLVIII-3 Trasferimento quote (01/08/2018) BUIG LXII-7 Cambio intestazione quote (19/03/2021) BUIG LXV-3 |

PERIODI DI VIGENZA

| Periodo | Data decreto | Provvedimento | Inizio | Fine | Anni | Note |
|------------|--------------|---------------|------------|------------|------|------|
| 1° periodo | 31/07/1986 | Conferimento | 19/05/1985 | 19/05/2015 | 30 | |

Presentata, in data 10 giugno 2013, istanza di proroga pubblicata nel BUIG Anno LVII - N. 6

Concessione di coltivazione

A.C 17.AG

| Id | Titolari | Conferimento | Zona | Area | Provvedimenti |
|------|--|--------------|--------|-------|---|
| 1000 | ENI (75% r.u.) ENERGEAN ITALY (25%) | 26/05/1987 | Zona A | 78,92 | Conferimento (07/04/1989) BUIG XXXIII-11 Trasferimento quota (08/08/1991) BUIG XXXVI-6 Cambio intestazione quota (12/05/1992) BUIG XXXVI-11 Cambio intestazione quota (02/09/1993) BUIG XXXVII-10 Trasferimento quota (02/09/1993) BUIG XXXVII-10 Modifica programma sviluppo (08/05/1996) BUIG XL-6 Modifica programma sviluppo (10/04/1997) BUIG XLI-5 Cambio intestazione quota (13/02/1998) BUIG XLII-3 Intestazione quota (12/02/2004) BUIG XLVIII-3 Trasferimento quote (01/08/2018) BUIG LXII-7 Cambio intestazione quote (19/03/2021) BUIG LXV-3 Proroga e ripermetrazione (31/03/2021) BUIG LXV-3 |

PERIODI DI VIGENZA

| Periodo | Data decreto | Provvedimento | Inizio | Fine | Anni | Note |
|------------|--------------|---------------------------|------------|------------|------|------|
| 1° periodo | 07/04/1989 | Conferimento | 26/05/1987 | 26/05/2017 | 30 | |
| 1ª proroga | 31/03/2021 | Proroga e ripermetrazione | 26/05/2017 | 26/05/2027 | 10 | |

Concessione di coltivazione

A.C 18.AG

| Id | Titolari | Conferimento | Zona | Area | Provvedimenti |
|------|------------|--------------|--------|-------|---|
| 1001 | ENI (100%) | 04/09/1987 | Zona A | 39,34 | Conferimento (18/12/1989) BUIG XXXIV-10 Cambio intestazione (13/02/1998) BUIG XLII-3 Proroga e riduzione (03/07/2017) BUIG LXI-7 Rettifica (27/07/2017) BUIG LXI-7 |

Presentata, in data 15 aprile 2021, istanza di variazione dell'area del titolo pubblicata nel BUIG Anno LXV - N. 4

PERIODI DI VIGENZA

| Periodo | Data decreto | Provvedimento | Inizio | Fine | Anni | Note |
|------------|--------------|---------------------|------------|------------|------|------|
| 1° periodo | 18/12/1989 | Conferimento | 04/09/1987 | 04/09/2017 | 30 | |
| 1ª proroga | 03/07/2017 | Proroga e riduzione | 04/09/2017 | 03/09/2027 | 10 | |

Concessione di coltivazione

A.C 19.PI

| Id | Titolari | Conferimento | Zona | Area | Provvedimenti |
|------|--|--------------|-----------|--------|---|
| 1004 | ENI (85% r.u.) ROCKHOPPER ITALIA (15%) | 07/03/1994 | Zona A | 157,60 | Conferimento (07/03/1994) BUIG XXXVIII-4 Cambio intestazione quota (14/06/1996) BUIG XL-7 Trasferimento quota (14/06/1996) BUIG XL-7 Cambio intestazione quota (13/02/1998) BUIG XLII-3 Trasferimento quota (05/04/2002) BUIG XLVI-12 Trasferimento quota (30/06/2005) BUIG XLIX-7 Cambio intestazione quota (16/04/2008) BUIG LII-5 Modifica denominazione sociale (23/02/2015) BUIG LIX-2 Accettazione rinuncia parziale con riduzione area (23/03/2021) BUIG LXV-3 |

PERIODI DI VIGENZA

| Periodo | Data decreto | Provvedimento | Inizio | Fine | Anni | Note |
|------------|--------------|---------------|------------|------------|------|------|
| 1° periodo | 07/03/1994 | Conferimento | 30/11/1993 | 30/11/2023 | 30 | |

Concessione di coltivazione

A.C 20.AG

| Id | Titolari | Conferimento | Zona | Area | Provvedimenti |
|------|---------------|--------------|-----------|-------|---|
| 1005 | ENI (100%) | 07/03/1994 | Zona A | 67,64 | Conferimento (07/03/1994) BUIG XXXVIII-4 Cambio intestazione (13/02/1998) BUIG XLII-3 Accettazione rinuncia parziale con riduzione area (21/12/2020) BUIG LXIV-12 |

PERIODI DI VIGENZA

| Periodo | Data decreto | Provvedimento | Inizio | Fine | Anni | Note |
|------------|--------------|---------------|------------|------------|------|------|
| 1° periodo | 07/03/1994 | Conferimento | 07/03/1994 | 07/03/2024 | 30 | |

Concessione di coltivazione

A.C 21.AG

| Id | Titolari | Conferimento | Zona | Area | Provvedimenti |
|------|---|--------------|-----------|-------|---|
| 1006 | ENI (51% r.u.) ENERGEAN ITALY (49%) | 09/11/1994 | Zona A | 99,84 | Conferimento (09/11/1994) BUIG XXXVIII-12 Cambio intestazione quota (13/02/1998) BUIG XLII-3 Approvazione nuovo programma lavori (27/11/2003) BUIG XLVIII-1 Intestazione quota (12/02/2004) BUIG XLVIII-3 Trasferimento quote (01/08/2018) BUIG LXII-7 Cambio intestazione quote (19/03/2021) BUIG LXV-3 |

PERIODI DI VIGENZA

| Periodo | Data decreto | Provvedimento | Inizio | Fine | Anni | Note |
|------------|--------------|---------------|------------|------------|------|------|
| 1° periodo | 09/11/1994 | Conferimento | 09/11/1994 | 09/11/2024 | 30 | |

Concessione di coltivazione

A.C 23.EA

| Id | Titolari | Conferimento | Zona | Area | Provvedimenti |
|------|------------|--------------|--------|-------|---------------------------------------|
| 1010 | ENI (100%) | 01/01/1997 | Zona A | 71,28 | Attribuzione (18/09/1997) BUIG XLI-10 |

PERIODI DI VIGENZA

| Periodo | Data decreto | Provvedimento | Inizio | Fine | Anni | Note |
|------------|--------------|---------------|------------|------------|------|------|
| 1° periodo | 18/09/1997 | Attribuzione | 01/01/1997 | 01/01/2017 | 20 | |

Presentata, in data 10 dicembre 2014, istanza di proroga pubblicata nel BUIG Anno LVIII - N. 12

Concessione di coltivazione

A.C 24.EA

| Id | Titolari | Conferimento | Zona | Area | Provvedimenti |
|------|------------|--------------|--------|------|--|
| 1011 | ENI (100%) | 01/01/1997 | Zona A | 4,86 | Attribuzione (15/06/1998) BUIG XLII-6 Proroga (10/04/2012) BUIG LVI-4 |

PERIODI DI VIGENZA

| Periodo | Data decreto | Provvedimento | Inizio | Fine | Anni | Note |
|------------|--------------|---------------|------------|------------|------|------|
| 1° periodo | 15/06/1998 | Attribuzione | 01/01/1997 | 01/01/2017 | 20 | |
| 1ª proroga | 10/04/2012 | Proroga | 01/01/2017 | 01/01/2027 | 10 | |

Concessione di coltivazione

A.C 25.EA

| Id | Titolari | Conferimento | Zona | Area | Provvedimenti |
|------|------------|--------------|--------|-------|---|
| 1012 | ENI (100%) | 01/01/1997 | Zona A | 11,21 | Attribuzione (18/06/1998) BUIG XLII-6 Proroga (10/04/2012) BUIG LVI-4 Accettazione rinuncia parziale con riduzione area (21/12/2020) BUIG LXIV-12 |

PERIODI DI VIGENZA

| Periodo | Data decreto | Provvedimento | Inizio | Fine | Anni | Note |
|------------|--------------|---------------|------------|------------|------|------|
| 1° periodo | 15/06/1998 | Attribuzione | 01/01/1997 | 01/01/2017 | 20 | |
| 1ª proroga | 10/04/2012 | Proroga | 01/01/2017 | 01/01/2027 | 10 | |

Concessione di coltivazione

A.C 26.EA

| Id | Titolari | Conferimento | Zona | Area | Provvedimenti |
|------|------------|--------------|--------|--------|--|
| 1013 | ENI (100%) | 01/01/1997 | Zona A | 131,25 | Attribuzione (18/06/1998) BUIG XLII-6 Proroga (05/04/2012) BUIG LVI-4 |

PERIODI DI VIGENZA

| Periodo | Data decreto | Provvedimento | Inizio | Fine | Anni | Note |
|------------|--------------|---------------|------------|------------|------|------|
| 1° periodo | 15/06/1998 | Attribuzione | 01/01/1997 | 01/01/2017 | 20 | |
| 1ª proroga | 05/04/2012 | Proroga | 01/01/2017 | 01/01/2027 | 10 | |

Concessione di coltivazione

A.C 27.EA

| Id | Titolari | Conferimento | Zona | Area | Provvedimenti |
|------|------------|--------------|--------------------------|--------|--|
| 1014 | ENI (100%) | 01/01/1997 | Emilia Romagna Zona A | 110,00 | Attribuzione (18/06/1998) BUIG XLII-6 Proroga (05/04/2012) BUIG LVI-4 |

Presentata, in data 15 aprile 2021, istanza di variazione dell'area del titolo pubblicata nel BUIG Anno LXV - N. 4

PERIODI DI VIGENZA

| Periodo | Data decreto | Provvedimento | Inizio | Fine | Anni | Note |
|------------|--------------|---------------|------------|------------|------|------|
| 1° periodo | 15/06/1998 | Attribuzione | 01/01/1997 | 01/01/2017 | 20 | |
| 1ª proroga | 05/04/2012 | Proroga | 01/01/2017 | 01/01/2027 | 10 | |

Concessione di coltivazione

A.C 29.EA

| Id | Titolari | Conferimento | Zona | Area | Provvedimenti |
|------|------------|--------------|--------|-------|--|
| 1016 | ENI (100%) | 01/01/1997 | Zona A | 81,85 | Attribuzione (18/06/1998) BUIG XLII-6 Proroga (08/08/2012) BUIG LVI-9 |

PERIODI DI VIGENZA

| Periodo | Data decreto | Provvedimento | Inizio | Fine | Anni | Note |
|------------|--------------|---------------|------------|------------|------|------|
| 1° periodo | 18/06/1998 | Attribuzione | 01/01/1997 | 01/01/2017 | 20 | |
| 1ª proroga | 08/08/2012 | Proroga | 01/01/2017 | 01/01/2027 | 10 | |

Concessione di coltivazione

A.C 30.EA

| Id | Titolari | Conferimento | Zona | Area | Provvedimenti |
|------|------------|--------------|--------|--------|--|
| 1017 | ENI (100%) | 01/01/1997 | Zona A | 114,37 | Attribuzione (18/06/1998) BUIG XLII-6 Proroga (08/08/2012) BUIG LVI-9 |

Presentata, in data 15 aprile 2021, istanza di variazione dell'area del titolo pubblicata nel BUIG Anno LXV - N. 4

PERIODI DI VIGENZA

| Periodo | Data decreto | Provvedimento | Inizio | Fine | Anni | Note |
|------------|--------------|---------------|------------|------------|------|------|
| 1° periodo | 18/06/1998 | Attribuzione | 01/01/1997 | 01/01/2017 | 20 | |
| 1ª proroga | 08/08/2012 | Proroga | 01/01/2017 | 01/01/2027 | 10 | |

Concessione di coltivazione

A.C 32.AG

| Id | Titolari | Conferimento | Zona | Area | Provvedimenti |
|------|------------|--------------|--------|--------|---|
| 1019 | ENI (100%) | 30/11/1994 | Zona A | 190,04 | Conferimento (16/02/1999) BUIG XLIII-3 Approvazione nuovo programma di ricerca (04/07/2001) BUIG XLV-8 |

Presentata, in data 15 aprile 2021, istanza di variazione dell'area del titolo pubblicata nel BUIG Anno LXV - N. 4

PERIODI DI VIGENZA

| Periodo | Data decreto | Provvedimento | Inizio | Fine | Anni | Note |
|------------|--------------|---------------|------------|------------|------|------|
| 1° periodo | 16/02/1999 | Conferimento | 30/11/1994 | 30/11/2024 | 30 | |

Concessione di coltivazione

A.C 33.AG

| Id | Titolari | Conferimento | Zona | Area | Provvedimenti |
|------|------------|--------------|--------|-------|---|
| 1021 | ENI (100%) | 26/01/1996 | Zona A | 51,27 | Conferimento (16/11/2000) BUIG XLIV-12 Riduzione area (31/07/2001) BUIG XLV-10 Riduzione area (12/01/2004) BUIG XLVIII-2 Proroga e riduzione (31/05/2017) BUIG LXI-5 |

PERIODI DI VIGENZA

| Periodo | Data decreto | Provvedimento | Inizio | Fine | Anni | Note |
|------------|--------------|---------------------|------------|------------|------|------|
| 1° periodo | 16/11/2000 | Conferimento | 26/01/1996 | 26/01/2016 | 20 | |
| 1ª proroga | 31/05/2017 | Proroga e riduzione | 26/01/2016 | 26/01/2026 | 10 | |

Concessione di coltivazione

A.C 34.AG

| Id | Titolari | Conferimento | Zona | Area | Provvedimenti |
|------|------------|--------------|--------|--------|------------------------------------|
| 1022 | ENI (100%) | 19/06/2004 | Zona A | 147,30 | Conferimento (07/07/2006) BUIG L-8 |

Presentata, in data 15 aprile 2021, istanza di variazione dell'area del titolo pubblicata nel BUIG Anno LXV - N. 4

PERIODI DI VIGENZA

| Periodo | Data decreto | Provvedimento | Inizio | Fine | Anni | Note |
|------------|--------------|---------------|------------|------------|------|------|
| 1° periodo | 07/07/2006 | Conferimento | 19/06/2004 | 19/06/2024 | 20 | |

Concessione di coltivazione

A.C 35.AG

| Id | Titolari | Conferimento | Zona | Area | Provvedimenti |
|------|--|--------------|-----------|-------|--|
| 1023 | ENI (80% r.u.) ROCKHOPPER ITALIA (20%) | 25/11/2002 | Zona A | 22,03 | Conferimento (14/12/2009) BUIG LIV-1 Modifica denominazione sociale (23/02/2015) BUIG LIX-2 Accettazione rinuncia parziale con riduzione area (20/12/2019) BUIG LXIII-12 Proroga (27/04/2021) BUIG LXV-4 |

PERIODI DI VIGENZA

| Periodo | Data decreto | Provvedimento | Inizio | Fine | Anni | Note |
|------------|--------------|---------------|------------|------------|------|------|
| 1° periodo | 14/12/2009 | Conferimento | 25/11/2002 | 25/11/2022 | 20 | |
| 1ª proroga | 27/04/2021 | Proroga | 25/11/2022 | 25/11/2032 | 10 | |

Concessione di coltivazione

A.C 36.AG

| Id | Titolari | Conferimento | Zona | Area | Provvedimenti |
|------|--|--------------|--------|-------|---|
| 1024 | ENI (60% r.u.) ENERGEAN ITALY (40%) | 21/02/2006 | Zona A | 22,21 | Conferimento (17/06/2013) BUIG LVII-6 Rettifica (17/06/2014) BUIG LVIII-6 Trasferimento quote (01/08/2018) BUIG LXII-7 Cambio intestazione quote (19/03/2021) BUIG LXV-3 |

PERIODI DI VIGENZA

| Periodo | Data decreto | Provvedimento | Inizio | Fine | Anni | Note |
|------------|--------------|---------------|------------|------------|------|------|
| 1° periodo | 17/06/2013 | Conferimento | 21/02/2006 | 21/02/2026 | 20 | |

Concessione di coltivazione

B.C 1.LF

| Id | Titolari | Conferimento | Zona | Area | Provvedimenti |
|-----|---|--------------|--------|-------|---|
| 954 | ENERGEAN ITALY (95% r.u.) GAS PLUS ITALIANA (5%) | 27/08/1970 | Zona B | 45,95 | Conferimento (27/08/1970) BUIG XV-2 Ampliamento (02/09/1974) BUIG XIX-1 Cambio intestazione quota (19/04/1979) BUIG XXIII-8 Cambio intestazione quota (04/08/1993) BUIG XXXVII-10 Cambio intestazione quota (09/05/1996) BUIG XL-6 Cambio intestazione quota (09/05/1996) BUIG XL-6 Cambio intestazione quota (23/11/1998) BUIG XLII-12 Cambio intestazione quota (15/09/1999) BUIG XLIII-10 Proroga (31/05/2001) BUIG XLV-6 Cambio intestazione quota (12/02/2004) BUIG XLVIII-3 Cambio intestazione quota (12/02/2004) BUIG XLVIII-3 Cambio intestazione quota (20/07/2004) BUIG XLVIII-8 Proroga (16/04/2010) BUIG LIV-5 Cambio intestazione quota (01/03/2013) BUIG LVII-3 Proroga e ripermetrazione (07/09/2016) BUIG LX-9 Trasferimento quote (01/08/2018) BUIG LXII-7 Proroga (13/02/2021) BUIG LXV-2 Cambio intestazione quote (19/03/2021) BUIG LXV-3 |

PERIODI DI VIGENZA

| Periodo | Data decreto | Provvedimento | Inizio | Fine | Anni | Note |
|------------|--------------|---------------|------------|------------|------|------|
| 1° periodo | 27/08/1970 | Conferimento | 27/08/1970 | 27/08/2000 | 30 | |
| 1ª proroga | 31/05/2001 | Proroga | 27/08/2000 | 27/08/2010 | 10 | |
| 2ª proroga | 16/04/2010 | Proroga | 27/08/2010 | 27/08/2015 | 5 | |
| 3ª proroga | 07/09/2016 | Proroga | 27/08/2015 | 27/08/2020 | 5 | |
| 4ª proroga | 13/02/2021 | Proroga | 27/08/2020 | 27/08/2025 | 5 | |

Concessione di coltivazione

B.C 2.LF

| Id | Titolari | Conferimento | Zona | Area | Provvedimenti |
|-----|---|--------------|--------|-------|--|
| 957 | ENERGEAN ITALY (95% r.u.) GAS PLUS ITALIANA (5%) | 02/12/1970 | Zona B | 35,06 | Conferimento (02/12/1970) BUIG XV-1 Cambio intestazione quota (24/04/1979) BUIG XXIII-7 Cambio intestazione quota (04/08/1993) BUIG XXXVII-10 Cambio intestazione quota (09/05/1996) BUIG XL-6 Cambio intestazione quota (09/05/1996) BUIG XL-6 Cambio intestazione quota (23/11/1998) BUIG XLII-12 Cambio intestazione quota (15/09/1999) BUIG XLIII-10 Proroga (31/05/2001) BUIG XLV-6 Cambio intestazione quota (12/02/2004) BUIG XLVIII-3 Cambio intestazione quota (12/02/2004) BUIG XLVIII-3 Cambio intestazione quota (20/07/2004) BUIG XLVIII-8 Proroga (16/04/2010) BUIG LIV-5 Cambio intestazione quota (01/03/2013) BUIG LVII-3 Proroga e ripermetrazione (07/09/2016) BUIG LX-9 Trasferimento quote (01/08/2018) BUIG LXII-7 Cambio intestazione quote (19/03/2021) BUIG LXV-3 Proroga (31/03/2021) BUIG LXV-3 |

PERIODI DI VIGENZA

| Periodo | Data decreto | Provvedimento | Inizio | Fine | Anni | Note |
|------------|--------------|---------------|------------|------------|------|------|
| 1° periodo | 02/12/1970 | Conferimento | 02/12/1970 | 02/12/2000 | 30 | |
| 1ª proroga | 31/05/2001 | Proroga | 02/12/2000 | 02/12/2010 | 10 | |
| 2ª proroga | 16/04/2010 | Proroga | 02/12/2010 | 02/12/2015 | 5 | |
| 3ª proroga | 07/09/2016 | Proroga | 02/12/2015 | 02/12/2020 | 5 | |
| 4ª proroga | 31/03/2021 | Proroga | 02/12/2020 | 02/12/2025 | 5 | |

Concessione di coltivazione

B.C 3.AS

| Id | Titolari | Conferimento | Zona | Area | Provvedimenti |
|-----|------------|--------------|--------|--------|--|
| 961 | ENI (100%) | 07/07/1973 | Zona B | 221,69 | Conferimento (07/07/1973) BUIG XVIII-2 Trasferimento quota (30/10/1974) BUIG XIX-3 Trasferimento quota (07/02/1976) BUIG XX-5 Ampliamento (14/12/1981) BUIG XXVI-6 Modifica programma lavori (31/07/1986) BUIG XXXI-2 Cambio intestazione (13/02/1998) BUIG XLII-3 Approvazione programma sviluppo ed esplorazione (04/12/1998) BUIG XLIII-1 Approvazione programma sviluppo e perforazione (23/10/2000) BUIG XLIV-11 Proroga (12/05/2003) BUIG XLVII-6 Trasferimento (09/02/2010) BUIG LIV-3 Proroga (11/07/2012) BUIG LVI-7 Cambio intestazione (21/11/2016) BUIG LX-11 |

Presentata, in data 24 ottobre 2017, istanza di variazione del programma lavori pubblicata nel BUIG Anno LXI - N. 10

PERIODI DI VIGENZA

| Periodo | Data decreto | Provvedimento | Inizio | Fine | Anni | Note |
|------------|--------------|---------------|------------|------------|------|------|
| 1° periodo | 07/07/1973 | Conferimento | 07/07/1973 | 07/07/2003 | 30 | |
| 1ª proroga | 12/05/2003 | Proroga | 07/07/2003 | 07/07/2013 | 10 | |
| 2ª proroga | 11/07/2012 | Proroga | 07/07/2013 | 07/07/2018 | 5 | |

Presentata, in data 29 marzo 2016, istanza di proroga pubblicata nel BUIG Anno LX - N. 5

Concessione di coltivazione

B.C 4.AS

| Id | Titolari | Conferimento | Zona | Area | Provvedimenti |
|-----|------------|--------------|--------|--------|---|
| 962 | ENI (100%) | 07/07/1973 | Zona B | 147,17 | Conferimento (07/07/1973) BUIG XVIII-2 Trasferimento quota (30/10/1974) BUIG XIX-3 Trasferimento quota (07/02/1976) BUIG XX-5 Cambio intestazione (13/02/1998) BUIG XLII-3 Proroga (07/04/2003) BUIG XLVII-5 Trasferimento (09/02/2010) BUIG LIV-3 Proroga (25/03/2012) BUIG -13 Cambio intestazione (21/11/2016) BUIG LX-11 |

PERIODI DI VIGENZA

| Periodo | Data decreto | Provvedimento | Inizio | Fine | Anni | Note |
|------------|--------------|---------------|------------|------------|------|------|
| 1° periodo | 07/07/1973 | Conferimento | 07/07/1973 | 07/07/2003 | 30 | |
| 1ª proroga | 07/04/2003 | Proroga | 07/07/2003 | 07/07/2013 | 10 | |
| 2ª proroga | 25/03/2012 | Proroga | 07/07/2013 | 07/07/2018 | 5 | |

Presentata, in data 29 marzo 2016, istanza di proroga pubblicata nel BUIG Anno LX - N. 5

Concessione di coltivazione

B.C 5.AS

| Id | Titolari | Conferimento | Zona | Area | Provvedimenti |
|-----|------------|--------------|--------|-------|---|
| 966 | ENI (100%) | 12/11/1974 | Zona B | 58,24 | Conferimento (12/11/1974) BUIG XIX-4 Trasferimento quota (07/02/1976) BUIG XX-5 Modifica programma lavori (05/10/1996) BUIG XL-11 Cambio intestazione (13/02/1998) BUIG XLII-3 Proroga (03/12/2004) BUIG XLIX-1 Trasferimento (09/02/2010) BUIG LIV-3 Cambio intestazione (21/11/2016) BUIG LX-11 Proroga e riduzione (13/02/2017) BUIG LXI-2 Proroga (22/03/2021) BUIG LXV-3 |

PERIODI DI VIGENZA

| Periodo | Data decreto | Provvedimento | Inizio | Fine | Anni | Note |
|------------|--------------|---------------------|------------|------------|------|------|
| 1° periodo | 12/11/1974 | Conferimento | 12/11/1974 | 12/11/2004 | 30 | |
| 1ª proroga | 03/12/2004 | Proroga | 12/11/2004 | 12/11/2014 | 10 | |
| 2ª proroga | 13/02/2017 | Proroga e riduzione | 12/11/2014 | 12/11/2019 | 5 | |
| 3ª proroga | 22/03/2021 | Proroga | 12/11/2019 | 12/11/2024 | 5 | |

Concessione di coltivazione

B.C 7.LF

| Id | Titolari | Conferimento | Zona | Area | Provvedimenti |
|-----|---|--------------|--------|--------|---|
| 968 | ENERGEAN ITALY (95% r.u.) GAS PLUS ITALIANA (5%) | 29/05/1974 | Zona B | 101,50 | Conferimento (20/05/1975) BUIG XIX-9 Cambio intestazione quota (19/04/1979) BUIG XXIII-8 Trasferimento quota (07/04/1989) BUIG XXXIII-11 Cambio intestazione quota (04/08/1993) BUIG XXXVII-10 Sospensione attività di sviluppo (04/03/1994) BUIG XXXVIII-4 Trasferimento quota (04/03/1994) BUIG XXXVIII-4 Proroga sospensione attività di sviluppo (18/03/1996) BUIG XL-4 Cambio intestazione quota (09/05/1996) BUIG XL-6 Cambio intestazione quota (09/05/1996) BUIG XL-6 Modifica programma sviluppo (30/04/1997) BUIG XLI-5 Cambio intestazione quota (23/11/1998) BUIG XLII-12 Cambio intestazione quota (15/09/1999) BUIG XLIII-10 Cambio intestazione quota (12/02/2004) BUIG XLVIII-3 Cambio intestazione quota (12/02/2004) BUIG XLVIII-3 Proroga (27/05/2004) BUIG XLVIII-6 Cambio intestazione quota (20/07/2004) BUIG XLVIII-8 Proroga (22/10/2012) BUIG LVI-10 Cambio intestazione quota (01/03/2013) BUIG LVII-3 Rettifica (01/03/2013) BUIG LVII-3 Proroga e riduzione (21/11/2016) BUIG LX-12 Trasferimento quote (01/08/2018) BUIG LXII-7 Cambio intestazione quote (19/03/2021) BUIG LXV-3 |

PERIODI DI VIGENZA

| Periodo | Data decreto | Provvedimento | Inizio | Fine | Anni | Note |
|------------|--------------|---------------------|------------|------------|------|------|
| 1° periodo | 20/05/1975 | Conferimento | 29/05/1974 | 29/05/2004 | 30 | |
| 1ª proroga | 27/05/2004 | Proroga | 29/05/2004 | 29/05/2014 | 10 | |
| 2ª proroga | 22/10/2012 | Proroga | 29/05/2014 | 29/05/2019 | 5 | |
| 3ª proroga | 21/11/2016 | Proroga e riduzione | 29/05/2019 | 29/05/2024 | 5 | |

Concessione di coltivazione

B.C 8.LF

| Id | Titolari | Conferimento | Zona | Area | Provvedimenti |
|-----|--|--------------|-----------|--------|--|
| 971 | ENERGEAN ITALY (61,72% r.u.) ENI (38,28%) | 09/03/1978 | Zona B | 277,30 | Conferimento (09/03/1978) BUIG XXII-7 Trasferimento quota (20/11/1978) BUIG XXIII-3 Cambio intestazione quota (16/07/1979) BUIG XXIII-9 Trasferimento quota (13/09/1982) BUIG XXVI-12 Modifica programma lavori (04/04/1984) BUIG XXVIII-7 Trasferimento quota (08/05/1984) BUIG XXVIII-10 Approvazione programma definitivo (20/11/1985) BUIG XXX-4 Trasferimento quota (15/04/1987) BUIG XXXI-11 Modifica programma lavori (03/07/1989) BUIG XXXIII-11 Approvazione nuovo programma lavori (29/06/1990) BUIG XXXVI-6 Approvazione nuovo programma di sviluppo e ricerca (09/09/1991) BUIG XXXV-10 Cambio intestazione quota (04/08/1993) BUIG XXXVII-10 Cambio intestazione quota (13/02/1998) BUIG XLII-3 Cambio intestazione quota (23/11/1998) BUIG XLII-12 Cambio intestazione quota (15/09/1999) BUIG XLIII-10 Intestazione quota (12/02/2004) BUIG XLVIII-3 Proroga (29/02/2008) BUIG LII-3 Approvazione programma lavori (29/02/2008) BUIG LII-3 Proroga e riduzione (12/10/2017) BUIG LXI-10 Trasferimento quote (01/08/2018) BUIG LXII-7 Cambio intestazione quote (19/03/2021) BUIG LXV-3 |

PERIODI DI VIGENZA

| Periodo | Data decreto | Provvedimento | Inizio | Fine | Anni | Note |
|------------|--------------|---------------------|------------|------------|------|------|
| 1° periodo | 09/03/1978 | Conferimento | 09/03/1978 | 09/03/2008 | 30 | |
| 1ª proroga | 29/02/2008 | Proroga | 09/03/2008 | 09/03/2018 | 10 | |
| 2ª proroga | 12/10/2017 | Proroga e riduzione | 09/03/2018 | 09/03/2023 | 5 | |

Concessione di coltivazione

B.C 9.AS

| Id | Titolari | Conferimento | Zona | Area | Provvedimenti |
|-----|---|--------------|-----------|-------|--|
| 973 | ENI (66,67% r.u.) ENERGEAN ITALY (33,33%) | 20/11/1978 | Zona B | 37,90 | Conferimento (20/11/1978) BUIG XXIII-2 Trasferimento quota (06/10/1992) BUIG XXXVII-10 Cambio intestazione quota (02/09/1993) BUIG XXXVII-10 Cambio intestazione quota (13/02/1998) BUIG XLII-3 Intestazione quota (12/02/2004) BUIG XLVIII-3 Proroga (10/06/2008) BUIG LII-7 Trasferimento quota (09/02/2010) BUIG LIV-3 Cambio intestazione (21/11/2016) BUIG LX-11 Trasferimento quote (01/08/2018) BUIG LXII-7 Cambio intestazione quote (19/03/2021) BUIG LXV-3 Proroga e ripermetrazione (08/04/2021) BUIG LXV-4 |

PERIODI DI VIGENZA

| Periodo | Data decreto | Provvedimento | Inizio | Fine | Anni | Note |
|------------|--------------|---------------------------|------------|------------|------|------|
| 1° periodo | 20/11/1978 | Conferimento | 20/11/1978 | 20/11/2008 | 30 | |
| 1ª proroga | 10/06/2008 | Proroga | 20/11/2008 | 20/11/2018 | 10 | |
| 2ª proroga | 08/04/2021 | Proroga e ripermetrazione | 20/11/2018 | 20/11/2023 | 5 | |

Concessione di coltivazione

B.C 10.AS

| Id | Titolari | Conferimento | Zona | Area | Provvedimenti |
|-----|---|--------------|-----------|--------|---|
| 977 | ENI (51% r.u.) ENERGEAN ITALY (49%) | 27/05/1980 | Zona B | 153,70 | Conferimento (16/12/1980) BUIG XXV-5 Approvazione integrazione programma (07/07/1989) BUIG XXXIV-2 Trasferimento quota (06/10/1992) BUIG XXXVII-10 Cambio intestazione quota (02/09/1993) BUIG XXXVII-10 Cambio intestazione quota (13/02/1998) BUIG XLII-3 Intestazione quota (12/02/2004) BUIG XLVIII-3 Proroga (07/01/2010) BUIG LIV-2 Trasferimento quota (09/02/2010) BUIG LIV-3 Cambio intestazione (21/11/2016) BUIG LX-11 Trasferimento quote (01/08/2018) BUIG LXII-7 Proroga e riduzione (24/02/2021) BUIG LXV-2 Cambio intestazione quote (19/03/2021) BUIG LXV-3 |

PERIODI DI VIGENZA

| Periodo | Data decreto | Provvedimento | Inizio | Fine | Anni | Note |
|------------|--------------|---------------------|------------|------------|------|------|
| 1° periodo | 16/12/1980 | Conferimento | 27/05/1980 | 27/05/2010 | 30 | |
| 1ª proroga | 07/01/2010 | Proroga | 27/05/2010 | 27/05/2020 | 10 | |
| 2ª proroga | 24/02/2021 | Proroga e riduzione | 27/05/2020 | 27/05/2025 | 5 | |

Concessione di coltivazione

B.C 11.AS

| Id | Titolari | Conferimento | Zona | Area | Provvedimenti |
|-----|--|--------------|--------|-------|--|
| 979 | ENI (51% r.u.) ENERGEAN ITALY (49%) | 26/06/1981 | Zona B | 62,38 | Conferimento (26/06/1981) BUIG XXVI-1 Trasferimento quota (06/10/1992) BUIG XXXVII-10 Cambio intestazione quota (02/09/1993) BUIG XXXVII-10 Cambio intestazione quota (13/02/1998) BUIG XLII-3 Intestazione quota (12/02/2004) BUIG XLVIII-3 Proroga e riduzione (15/12/2016) BUIG LX-12 Trasferimento quote (01/08/2018) BUIG LXII-7 Cambio intestazione quote (19/03/2021) BUIG LXV-3 |

Presentata, in data 15 aprile 2021, istanza di variazione del programma lavori pubblicata nel BUIG Anno LXV - N. 4

PERIODI DI VIGENZA

| Periodo | Data decreto | Provvedimento | Inizio | Fine | Anni | Note |
|------------|--------------|---------------------|------------|------------|------|------|
| 1° periodo | 26/06/1981 | Conferimento | 26/06/1981 | 26/06/2011 | 30 | |
| 1ª proroga | 15/12/2016 | Proroga e riduzione | 26/06/2011 | 26/06/2021 | 10 | |

Presentata, in data 21 giugno 2019, istanza di proroga pubblicata nel BUIG Anno LXIII - N. 6

Concessione di coltivazione

B.C 13.AS

| Id | Titolari | Conferimento | Zona | Area | Provvedimenti |
|-----|--|--------------|--------|--------|---|
| 986 | ENI (51% r.u.) ENERGEAN ITALY (49%) | 27/05/1980 | Zona B | 321,70 | Conferimento (13/09/1982) BUIG XXVI-12 Trasferimento quota (06/10/1992) BUIG XXXVII-10 Cambio intestazione quota (02/09/1993) BUIG XXXVII-10 Sospensione lavori di sviluppo (23/07/1996) BUIG XL-8 Modifica programma lavori (23/07/1996) BUIG XL-8 Cambio intestazione quota (13/07/1998) BUIG XLII-3 Approvazione nuovo programma di sviluppo e ricerca (03/03/2000) BUIG XLIV-3 Intestazione quota (12/02/2004) BUIG XLVIII-3 Proroga (05/04/2011) BUIG LV-5 Modifica programma lavori (18/02/2015) BUIG LIX-2 Modifica programma lavori (03/07/2017) BUIG LXI-7 Trasferimento quote (01/08/2018) BUIG LXII-7 Cambio intestazione quote (19/03/2021) BUIG LXV-3 Proroga e riperimetrazione (31/03/2021) BUIG LXV-3 Rettifica (09/04/2021) BUIG LXV-4 |

PERIODI DI VIGENZA

| Periodo | Data decreto | Provvedimento | Inizio | Fine | Anni | Note |
|------------|--------------|----------------------------|------------|------------|------|------|
| 1° periodo | 13/09/1982 | Conferimento | 27/05/1980 | 27/05/2010 | 30 | |
| 1ª proroga | 05/04/2011 | Proroga | 27/05/2010 | 27/05/2020 | 10 | |
| 2ª proroga | 31/03/2021 | Proroga e riperimetrazione | 27/05/2020 | 27/05/2025 | 5 | |

Concessione di coltivazione

B.C 14.AS

| Id | Titolari | Conferimento | Zona | Area | Provvedimenti |
|-----|--|--------------|--------|--------|--|
| 987 | ENI (51% r.u.) ENERGEAN ITALY (49%) | 27/05/1980 | Zona B | 228,24 | Conferimento (13/09/1982) BUIG XXVI-12 Trasferimento quota (06/10/1992) BUIG XXXVII-10 Cambio intestazione quota (02/09/1993) BUIG XXXVII-10 Cambio intestazione quota (13/02/1998) BUIG XLII-3 Modifica programma sviluppo (14/01/2003) BUIG XLVII-2 Intestazione quota (12/02/2004) BUIG XLVIII-3 Proroga (29/01/2010) BUIG LIV-2 Trasferimento quote (01/08/2018) BUIG LXII-7 Cambio intestazione quote (19/03/2021) BUIG LXV-3 |

Presentata, in data 18 dicembre 2017, istanza di variazione del programma lavori pubblicata nel BUIG Anno LXII - N. 1

PERIODI DI VIGENZA

| Periodo | Data decreto | Provvedimento | Inizio | Fine | Anni | Note |
|------------|--------------|---------------|------------|------------|------|------|
| 1° periodo | 13/09/1982 | Conferimento | 27/05/1980 | 27/05/2010 | 30 | |
| 1ª proroga | 29/01/2010 | Proroga | 27/05/2010 | 27/05/2020 | 10 | |

Presentata, in data 28 maggio 2018, istanza di proroga pubblicata nel BUIG Anno LXII - N. 5

Concessione di coltivazione

B.C 15.AV

| Id | Titolari | Conferimento | Zona | Area | Provvedimenti |
|-----|------------|--------------|--------|--------|--|
| 993 | ENI (100%) | 12/01/1982 | Zona B | 168,79 | Conferimento (07/09/1984) BUIG XXIX-2 Approvazione piano sviluppo (31/07/1986) BUIG XXXI-3 Trasferimento quota (08/08/1991) BUIG XXXVI-6 Cambio intestazione quota (12/05/1992) BUIG XXXVI-11 Cambio intestazione quota (02/09/1993) BUIG XXXVII-10 Trasferimento quota (02/09/1993) BUIG XXXVII-10 Cambio intestazione quota (15/10/1995) BUIG XXX-5 Cambio intestazione quota (09/05/1996) BUIG XL-6 Cambio intestazione quota (09/05/1996) BUIG XL-6 Assunzione quota (05/02/1998) BUIG XLII-3 Cambio intestazione quota (13/02/1998) BUIG XLII-3 Assunzione quota (10/03/2000) BUIG XLIV-4 Trasferimento (09/02/2010) BUIG LIV-3 Proroga (15/03/2012) BUIG LVI-3 Cambio intestazione (21/11/2016) BUIG LX-11 |

PERIODI DI VIGENZA

| Periodo | Data decreto | Provvedimento | Inizio | Fine | Anni | Note |
|------------|--------------|---------------|------------|------------|------|------|
| 1° periodo | 07/09/1984 | Conferimento | 12/01/1982 | 12/01/2012 | 30 | |
| 1ª proroga | 15/03/2012 | Proroga | 12/01/2012 | 12/01/2022 | 10 | |

Concessione di coltivazione

B.C 17.TO

| Id | Titolari | Conferimento | Zona | Area | Provvedimenti |
|-----|------------|--------------|--------|--------|--|
| 996 | ENI (100%) | 18/10/1988 | Zona B | 128,00 | Conferimento (18/10/1988) BUIG XXXIII-2 Cambio intestazione quota (08/04/1991) BUIG XXXVI-6 Approvazione piano sviluppo (18/07/1991) BUIG XXXV-8 Trasferimento quota (08/02/1993) BUIG XXXVII-8 Trasferimento quota e nomina r.u. (08/02/1993) BUIG XXXVII-8 Trasferimento quota (02/09/1993) BUIG XXXVII-10 Cambio intestazione quota (02/09/1993) BUIG XXXVII-10 Modifica programma lavori (03/09/1993) BUIG XXXVII-10 Trasferimento quota (29/03/1994) BUIG XXXVIII-4 Cambio intestazione quota (01/08/1994) BUIG XXXVIII-9 Proroga termine di inizio produzione (01/08/1994) BUIG XXXVIII-9 Trasferimento quota (07/03/1997) BUIG XLI-4 Trasferimento quota (22/07/1997) BUIG XLI-8 Modifica programma sviluppo (29/10/1997) BUIG XLI-11 Trasferimento quote (03/12/1997) BUIG XLII-1 Cambio intestazione (13/02/1998) BUIG XLII-3 Ampliamento (26/11/2002) BUIG XLVI-12 Approvazione nuovo programma lavori (14/12/2009) BUIG LIV-1 Modifica programma lavori (18/02/2015) BUIG LIX-2 Proroga e riduzione (12/10/2017) BUIG LXI-10 |

PERIODI DI VIGENZA

| Periodo | Data decreto | Provvedimento | Inizio | Fine | Anni | Note |
|------------|--------------|---------------------|------------|------------|------|------|
| 1° periodo | 18/10/1988 | Conferimento | 18/10/1988 | 18/10/2018 | 30 | |
| 1ª proroga | 12/10/2017 | Proroga e riduzione | 19/10/2018 | 18/10/2028 | 10 | |

Concessione di coltivazione

B.C 18.RI

| Id | Titolari | Conferimento | Zona | Area | Provvedimenti |
|-----|------------|--------------|--------|-------|--|
| 997 | ENI (100%) | 18/10/1988 | Zona B | 74,43 | Conferimento (18/10/1988) BUIG XXXIII-2 Cambio intestazione (09/05/1996) BUIG XL-6 Cambio intestazione (09/05/1996) BUIG XL-6 Trasferimento titolarità (01/06/1998) BUIG XLII-7 |

La concessione B.C 18.RI condivide con la concessione A.C 7.AS il giacimento BARBARA-BARBARELLA. Non esistono impianti nell'area della concessione B.C 18.RI. La produzione è ottenuta tramite alcuni pozzi della piattaforma BARBARA D, ubicata nella concessione A.C 7.AS, ed è ripartita tra le due concessioni secondo percentuali approvate con il D.M. di conferimento della concessione B.C 18.RI e successivamente rivalutate.

PERIODI DI VIGENZA

| Periodo | Data decreto | Provvedimento | Inizio | Fine | Anni | Note |
|------------|--------------|---------------|------------|------------|------|------|
| 1° periodo | 18/10/1988 | Conferimento | 18/10/1988 | 18/10/2018 | 30 | |

Presentata, in data 10 ottobre 2016, istanza di proroga pubblicata nel BUIG Anno LX - N. 10

Concessione di coltivazione

B.C 20.AS

| Id | Titolari | Conferimento | Zona | Area | Provvedimenti |
|------|---|--------------|-----------|-------|---|
| 1002 | ENI (51% r.u.) ENERGEAN ITALY (49%) | 27/05/1980 | Zona B | 82,21 | Conferimento (16/01/1992) BUIG XXXVI-5 Trasferimento quota (06/10/1992) BUIG XXXVII-10 Cambio intestazione quota (02/09/1993) BUIG XXXVII-10 Approvazione nuovo programma di esplorazione (02/04/1996) BUIG XL-5 Cambio intestazione quota (13/02/1998) BUIG XLII-3 Intestazione quota (12/02/2004) BUIG XLVIII-3 Trasferimento quote (01/08/2018) BUIG LXII-7 Cambio intestazione quote (19/03/2021) BUIG LXV-3 |

Presentata, in data 7 dicembre 2007, istanza di variazione dell'area del titolo pubblicata nel BUIG Anno LII - N. 1

PERIODI DI VIGENZA

| Periodo | Data decreto | Provvedimento | Inizio | Fine | Anni | Note |
|------------|--------------|---------------|------------|------------|------|------|
| 1° periodo | 16/01/1992 | Conferimento | 27/05/1980 | 27/05/2010 | 30 | |

Presentata, in data 3 giugno 2009, istanza di proroga pubblicata nel BUIG Anno LIII - N. 7

Presentata, in data 28 maggio 2018, istanza di proroga pubblicata nel BUIG Anno LXII - N. 5

Concessione di coltivazione

B.C 21.AG

| Id | Titolari | Conferimento | Zona | Area | Provvedimenti |
|------|--|--------------|--------|-------|---|
| 1007 | ENI (51% r.u.) ENERGEAN ITALY (49%) | 09/11/1994 | Zona B | 82,88 | Conferimento (09/11/1994) BUIG XXXVIII-12 Cambio intestazione quota (13/02/1998) BUIG XLII-3 Modifica programma sviluppo (07/12/1999) BUIG XLIV-1 Intestazione quota (12/02/2004) BUIG XLVIII-3 Trasferimento quota (09/02/2010) BUIG LIV-3 Cambio intestazione (21/11/2016) BUIG LX-11 Trasferimento quote (01/08/2018) BUIG LXII-7 Cambio intestazione quote (19/03/2021) BUIG LXV-3 |

Presentata, in data 30 ottobre 2020, istanza di rinuncia pubblicata nel BUIG Anno LXIV - N. 10

PERIODI DI VIGENZA

| Periodo | Data decreto | Provvedimento | Inizio | Fine | Anni | Note |
|------------|--------------|---------------|------------|------------|------|------|
| 1° periodo | 09/11/1994 | Conferimento | 09/11/1994 | 09/11/2024 | 30 | |

Concessione di coltivazione

B.C 22.AG

| Id | Titolari | Conferimento | Zona | Area | Provvedimenti |
|------|------------|--------------|--------|-------|---|
| 1020 | ENI (100%) | 01/10/1994 | Zona B | 23,27 | Conferimento (02/02/2000) BUIG XLIV-2 Proroga e riduzione (28/03/2017) BUIG LXI-4 Proroga (10/03/2021) BUIG LXV-3 |

PERIODI DI VIGENZA

| Periodo | Data decreto | Provvedimento | Inizio | Fine | Anni | Note |
|------------|--------------|---------------|------------|------------|------|---|
| 1° periodo | 02/02/2000 | Conferimento | 01/10/1994 | 01/10/2014 | 20 | |
| 1ª proroga | 28/03/2017 | Proroga | 01/10/2014 | 31/03/2018 | 3 | La proroga è stata concessa per un periodo inferiore a quello richiesto. |
| 1ª proroga | 10/03/2021 | Proroga | 31/03/2018 | 01/10/2024 | 7 | Proroga per la restante parte del periodo di prima proroga decennale richiesto e solo parzialmente concesso con il decreto ministeriale 28 marzo 2017 |

Concessione di coltivazione

B.C 23.AG

| Id | Titolari | Conferimento | Zona | Area | Provvedimenti |
|------|------------|--------------|--------|-------|--|
| 1025 | ENI (100%) | 21/09/2006 | Zona B | 27,31 | Conferimento (11/10/2013) BUIG LVII-10 |

Presentata, in data 15 aprile 2021, istanza di variazione dell'area del titolo pubblicata nel BUIG Anno LXV - N. 4

PERIODI DI VIGENZA

| Periodo | Data decreto | Provvedimento | Inizio | Fine | Anni | Note |
|------------|--------------|---------------|------------|------------|------|------|
| 1° periodo | 11/10/2013 | Conferimento | 21/09/2006 | 21/09/2026 | 20 | |

Concessione di coltivazione

C.C 1.AG

| Id | Titolari | Conferimento | Zona | Area | Provvedimenti |
|-----|--|--------------|-----------|-------|--|
| 955 | ENI MEDITERRANEA IDROCARBURI (100%) | 18/08/1967 | Zona C | 79,91 | Conferimento (06/10/1970) BUIG XV-1 Modifica programma lavori (02/09/1996) BUIG XL-10 Proroga (28/04/1997) BUIG XLI-5 Approvazione nuovo piano sviluppo (22/07/1997) BUIG XLI-8 Cambio intestazione (13/02/1998) BUIG XLII-3 Trasferimento (03/10/2005) BUIG XLIX-11 Proroga (10/06/2008) BUIG LII-7 Proroga (08/08/2012) BUIG LVI-9 Proroga (03/07/2017) BUIG LXI-7 |

Presentata, in data 20 agosto 2020, istanza di variazione dell'area del titolo pubblicata nel BUIG Anno LXIV - N. 8

PERIODI DI VIGENZA

| Periodo | Data decreto | Provvedimento | Inizio | Fine | Anni | Note |
|------------|--------------|---------------|------------|------------|------|------|
| 1° periodo | 06/10/1970 | Conferimento | 18/08/1967 | 18/08/1997 | 30 | |
| 1ª proroga | 28/04/1997 | Proroga | 18/08/1997 | 18/08/2007 | 10 | |
| 2ª proroga | 10/06/2008 | Proroga | 18/08/2007 | 18/08/2012 | 5 | |
| 3ª proroga | 08/08/2012 | Proroga | 18/08/2012 | 18/08/2017 | 5 | |
| 4ª proroga | 03/07/2017 | Proroga | 18/08/2017 | 18/08/2022 | 5 | |

Presentata, in data 20 agosto 2020, istanza di proroga pubblicata nel BUIG Anno LXIV - N. 8

Concessione di coltivazione

C.C 3.AG

| Id | Titolari | Conferimento | Zona | Area | Provvedimenti |
|-----|-------------------------------------|--------------|--------|--------|---|
| 975 | ENI MEDITERRANEA IDROCARBURI (100%) | 13/06/1980 | Zona C | 394,80 | Conferimento (13/06/1980) BUIG XXIV-11 Modifica programma lavori (14/03/1989) BUIG XXXIII-11 Modifica programma lavori (08/05/1996) BUIG XL-6 Approvazione nuovo programma di esplorazione (22/07/1997) BUIG XLI-8 Cambio intestazione (13/02/1998) BUIG XLII-3 Trasferimento (12/07/2005) BUIG XLIX-8 Modifica programma lavori (20/10/2005) BUIG XLIX-10 Proroga (01/03/2010) BUIG LIV-4 |

PERIODI DI VIGENZA

| Periodo | Data decreto | Provvedimento | Inizio | Fine | Anni | Note |
|------------|--------------|---------------|------------|------------|------|------|
| 1° periodo | 13/06/1980 | Conferimento | 13/06/1980 | 13/06/2010 | 30 | |
| 1ª proroga | 01/03/2010 | Proroga | 13/06/2010 | 13/06/2020 | 10 | |

Presentata, in data 12 giugno 2018, istanza di proroga pubblicata nel BUIG Anno LXII - N. 6

Concessione di coltivazione

C.C 6.EO

| Id | Titolari | Conferimento | Zona | Area | Provvedimenti |
|-----|--|--------------|--------|--------|---|
| 991 | ENERGEAN ITALY (60% r.u.) ENI (40%) | 17/02/1984 | Zona C | 184,80 | Conferimento e unificazione (17/02/1984) BUIG XXVIII-5 Trasferimento quota (10/10/1984) BUIG XXIX-2 Cambio intestazione quota (07/08/1985) BUIG XXIX-12 Trasferimento quota (02/07/1990) BUIG XXXV-3 Cambio intestazione quota (12/05/1992) BUIG XXXVI-11 Trasferimento quota (02/01/1993) BUIG XXXVII-9 Cambio intestazione quota (02/09/1993) BUIG XXXVII-10 Cambio intestazione quota (13/02/1998) BUIG XLII-3 Cambio intestazione quota (29/09/1999) BUIG XLIII-10 Assunzione quota (10/12/1999) BUIG XLIV-1 Intestazione quota (12/02/2004) BUIG XLVIII-3 Proroga (13/11/2015) BUIG LIX-11 Trasferimento quote (01/08/2018) BUIG LXII-7 Cambio intestazione quote (19/03/2021) BUIG LXV-3 |

Presentata, in data 11 maggio 2020, istanza di variazione dell'area del titolo pubblicata nel BUIG Anno LXIV - N. 5

PERIODI DI VIGENZA

| Periodo | Data decreto | Provvedimento | Inizio | Fine | Anni | Note |
|------------|--------------|-----------------------------|------------|------------|------|---|
| 1° periodo | 17/02/1984 | Conferimento e unificazione | 17/02/1984 | 28/12/2012 | 28 | La scadenza corrisponde a quella dell'originaria concessione C.C 5.ME con la quale la concessione C.C 6.EO è stata conferita e unificata. |
| 1ª proroga | 13/11/2015 | Proroga | 28/12/2012 | 28/12/2022 | 10 | |

Presentata, in data 21 dicembre 2020, istanza di proroga pubblicata nel BUIG Anno LXIV - N. 12

Concessione di coltivazione

CERVIA MARE

| Id | Titolari | Conferimento | Zona | Area | Provvedimenti |
|-----|------------|--------------|--------|-------|---|
| 952 | ENI (100%) | 12/09/1966 | Zona A | 43,40 | Conferimento (24/02/1967) BUIG XI-5 Prolungamento vigenza (12/03/1968) BUIG XII-7 Approvazione piano sviluppo (31/07/1986) BUIG XXXI-3 Approvazione nuovo piano sviluppo (24/03/1992) BUIG XXXVI-5 Proroga (26/08/1996) BUIG XL-9 Cambio intestazione (13/02/1998) BUIG XLII-3 Modifica programma sviluppo (20/02/2001) BUIG XLV-3 Proroga (23/08/2006) BUIG L-9 Proroga (02/03/2012) BUIG LVI-3 Proroga e unificazione (01/03/2017) BUIG LXI-3 Proroga (31/03/2021) BUIG LXV-3 |

La concessione deriva dall'unificazione delle preesistenti concessioni CERVIA MARE, FASCIA CERVIA MARE e A.C 4.AS.

PERIODI DI VIGENZA

| Periodo | Data decreto | Provvedimento | Inizio | Fine | Anni | Note |
|------------|--------------|------------------------|------------|------------|------|------|
| 1° periodo | 24/02/1967 | Conferimento | 12/09/1966 | 12/09/1986 | 20 | |
| 1ª proroga | 12/03/1968 | Prolungamento vigenza | 12/09/1986 | 12/09/1996 | 10 | |
| 2ª proroga | 26/08/1996 | Proroga | 12/09/1996 | 12/09/2006 | 10 | |
| 3ª proroga | 23/08/2006 | Proroga | 12/09/2006 | 12/09/2011 | 5 | |
| 4ª proroga | 02/03/2012 | Proroga | 12/09/2011 | 12/09/2016 | 5 | |
| 5ª proroga | 01/03/2017 | Proroga e unificazione | 12/09/2016 | 12/09/2021 | 5 | |
| 6ª proroga | 31/03/2021 | Proroga | 12/09/2021 | 12/09/2026 | 5 | |

Concessione di coltivazione

D.C 1.AG

| Id | Titolari | Conferimento | Zona | Area | Provvedimenti |
|-----|------------|--------------|--------|-------|---|
| 963 | ENI (100%) | 07/07/1973 | Zona D | 68,42 | Conferimento (07/07/1973) BUIG XVIII-2 Aggiornamento programma lavori (05/07/1994) BUIG XXXVIII-8 Cambio intestazione (13/02/1998) BUIG XLII-3 Proroga (11/02/2003) BUIG XLVII-3 Trasferimento (09/02/2010) BUIG LIV-3 Proroga (06/08/2012) BUIG LVI-9 Cambio intestazione (23/03/2016) BUIG LX-3 |

PERIODI DI VIGENZA

| Periodo | Data decreto | Provvedimento | Inizio | Fine | Anni | Note |
|------------|--------------|---------------|------------|------------|------|------|
| 1° periodo | 07/07/1973 | Conferimento | 07/07/1973 | 07/07/2003 | 30 | |
| 1ª proroga | 11/02/2003 | Proroga | 07/07/2003 | 07/07/2013 | 10 | |
| 2ª proroga | 06/08/2012 | Proroga | 07/07/2013 | 07/07/2018 | 5 | |

Presentata, in data 4 aprile 2016, istanza di proroga pubblicata nel BUIG Anno LX - N. 7

Concessione di coltivazione

D.C 2.AG

| Id | Titolari | Conferimento | Zona | Area | Provvedimenti |
|-----|------------|--------------|--------|-------|--|
| 972 | ENI (100%) | 24/07/1978 | Zona D | 22,62 | Conferimento (24/07/1978) BUIG XXII-10 Integrazione programma lavori (15/07/1997) BUIG XLI-8 Cambio intestazione (13/02/1998) BUIG XLII-3 Proroga (10/06/2008) BUIG LII-7 Trasferimento (09/02/2010) BUIG LIV-3 Cambio intestazione (23/03/2016) BUIG LX-3 Proroga e ripermetrazione (23/03/2021) BUIG LXV-3 |

PERIODI DI VIGENZA

| Periodo | Data decreto | Provvedimento | Inizio | Fine | Anni | Note |
|------------|--------------|---------------------------|------------|------------|------|------|
| 1° periodo | 24/07/1978 | Conferimento | 24/07/1978 | 24/07/2008 | 30 | |
| 1ª proroga | 10/06/2008 | Proroga | 24/07/2008 | 24/07/2018 | 10 | |
| 2ª proroga | 23/03/2021 | Proroga e ripermetrazione | 24/07/2018 | 24/07/2023 | 5 | |

Concessione di coltivazione

D.C 4.AG

| Id | Titolari | Conferimento | Zona | Area | Provvedimenti |
|-----|------------|--------------|--------|-------|---|
| 983 | ENI (100%) | 31/03/1981 | Zona D | 14,73 | Conferimento (13/09/1982) BUIG XXVI-10 Aggiornamento programma lavori (05/07/1994) BUIG XXXVIII-8 Cambio intestazione (13/02/1998) BUIG XLII-3 Trasferimento (09/02/2010) BUIG LIV-3 Proroga (30/03/2012) BUIG LVI-3 Cambio intestazione (23/03/2016) BUIG LX-3 Proroga e ripermetrazione (15/03/2021) BUIG LXV-3 |

PERIODI DI VIGENZA

| Periodo | Data decreto | Provvedimento | Inizio | Fine | Anni | Note |
|------------|--------------|---------------------------|------------|------------|------|------|
| 1° periodo | 13/09/1982 | Conferimento | 31/03/1981 | 31/03/2011 | 30 | |
| 1ª proroga | 30/03/2012 | Proroga | 31/03/2011 | 31/03/2021 | 10 | |
| 2ª proroga | 15/03/2021 | Proroga e ripermetrazione | 31/03/2021 | 31/03/2026 | 5 | |

Concessione di coltivazione

F.C 1.AG

| Id | Titolari | Conferimento | Zona | Area | Provvedimenti |
|-----|------------|--------------|--------|-------|--|
| 998 | ENI (100%) | 24/05/1987 | Zona F | 38,26 | Conferimento (23/01/1989) BUIG XXXIII-2 Cambio intestazione (13/02/1998) BUIG XLII-3 Trasferimento (09/02/2010) BUIG LIV-3 Cambio intestazione (23/03/2016) BUIG LX-3 |

PERIODI DI VIGENZA

| Periodo | Data decreto | Provvedimento | Inizio | Fine | Anni | Note |
|------------|--------------|---------------|------------|------------|------|------|
| 1° periodo | 23/01/1989 | Conferimento | 24/05/1987 | 24/05/2017 | 30 | |

Presentata, in data 28 maggio 2015, istanza di proroga pubblicata nel BUIG Anno LIX - N. 5

Concessione di coltivazione

G.C 1.AG

| Id | Titolari | Conferimento | Zona | Area | Provvedimenti |
|------|--|--------------|--------|--------|---|
| 1026 | ENI (60% r.u.) ENERGEAN ITALY (40%) | 31/10/2014 | Zona G | 145,60 | Conferimento (31/10/2014) BUIG LVIII-10 Rettifica (29/01/2015) BUIG LIX-2 Modifica programma lavori (12/07/2018) BUIG LXII-7 Trasferimento quote (01/08/2018) BUIG LXII-7 Cambio intestazione quote (19/03/2021) BUIG LXV-3 |

PERIODI DI VIGENZA

| Periodo | Data decreto | Provvedimento | Inizio | Fine | Anni | Note |
|------------|--------------|---------------|------------|------------|------|------|
| 1° periodo | 31/10/2014 | Conferimento | 31/10/2014 | 31/10/2034 | 20 | |

Concessione di coltivazione

PORTO CORSINI MARE

| Id | Titolari | Conferimento | Zona | Area | Provvedimenti |
|------|---------------|--------------|-----------|--------|---|
| 1008 | ENI (100%) | 01/10/1996 | Zona A | 100,60 | Unificazione (05/10/1996) BUIG XL-11 Cambio intestazione (13/02/1998) BUIG XLII-3 Approvazione nuovo programma di sviluppo e ricerca (04/07/2001) BUIG XLV-8 Proroga (07/07/2006) BUIG L-8 Proroga (13/03/2012) BUIG LVI-3 Proroga (13/04/2017) BUIG LXI-4 Proroga e unificazione (23/12/2020) BUIG LXIV-12 |

PERIODI DI VIGENZA

| Periodo | Data decreto | Provvedimento | Inizio | Fine | Anni | Note |
|------------|--------------|------------------------|------------|------------|------|--|
| 1° periodo | 05/10/1996 | Unificazione | 01/10/1996 | 26/05/2006 | 10 | La concessione PORTO CORSINI MARE deriva dall'unificazione delle preesistenti concessioni PORTO CORSINI MARE e FASCIA PORTO CORSINI MARE . |
| 1ª proroga | 07/07/2006 | Proroga | 26/05/2006 | 26/05/2011 | 5 | |
| 2ª proroga | 13/03/2012 | Proroga | 26/05/2011 | 26/05/2016 | 5 | |
| 3ª proroga | 13/04/2017 | Proroga | 26/05/2016 | 26/05/2021 | 5 | |
| 4ª proroga | 23/12/2020 | Proroga e unificazione | 23/12/2020 | 14/09/2025 | 5 | Proroga e unificazione della concessione «PORTO CORSINI MARE» e della porzione sud, comprendente il giacimento PORTO CORSINI MARE EST, della concessione «A.C1.AG» |

CONCESSIONI DI COLTIVAZIONE CESSATE IN ATTESA DI RIPRISTINO MINERARIO DELL'AREA

Legge 11 gennaio 1957, n. 6, Legge 21 luglio 1967, n. 613 e successive modificazioni, Legge 9 gennaio 1991, n. 9, Decreto del Presidente della Repubblica 18 aprile 1994, n. 484 e Decreto Legislativo 25 novembre 1996, n. 625

Sono cessate in attesa di ripristino minerario dell'area n. 22 CONCESSIONI DI COLTIVAZIONE per complessivi 1.929,42 Km²

| Regione | Numero concessioni | Superficie Km ² |
|----------------|--------------------|----------------------------|
| ABRUZZO | 1 | 109,47 |
| BASILICATA | 3 | 217,65 |
| EMILIA ROMAGNA | 3 | 249,54 |
| LOMBARDIA | 8 | 528,40 |
| MARCHE | 1 | 87,22 |
| MOLISE | 1 | 6,13 |
| PUGLIA | 4 | 134,13 |
| ZONA A | 1 | 5,95 |
| ZONA A | 1 | 24,61 |
| ZONA B | 1 | 10,00 |
| ZONA F | 1 | 556,31 |

Nella tabella i titoli afferenti a due o più regioni/zona marine sono conteggiati più volte, una per ciascuna regione/zona mentre a ciascuna regione/zona marina viene attribuita la parte di area del titolo minerario ad essa afferente.

Concessione di coltivazione

BAGNOLO MELLA

| Id | Titolari | Conferimento | Regione | Area | Provvedimenti |
|-----|------------|--------------|-----------|-------|---------------------------------------|
| 905 | ENI (100%) | 01/01/1997 | Lombardia | 60,43 | Attribuzione (21/04/1998) BUIG XLII-5 |

Presentata in data 14 settembre 2016 e pubblicata nel BUIG Anno LX N.9 istanza di rinuncia all'istanza di proroga presentata in data 9 gennaio 2015 e pubblicata nel BUIG Anno LIX N.1.

PERIODI DI VIGENZA

| Periodo | Data decreto | Provvedimento | Inizio | Fine | Anni | Note |
|------------|--------------|---------------|------------|------------|------|------|
| 1° periodo | 21/04/1998 | Attribuzione | 01/01/1997 | 01/01/2017 | 20 | |

Concessione di coltivazione

CALCIANO

| Id | Titolari | Conferimento | Regione | Area | Provvedimenti |
|-----|------------|--------------|------------|-------|---|
| 816 | ENI (100%) | 25/01/1982 | Basilicata | 65,26 | Conferimento (25/01/1982) BUIG XXVI-5 Riduzione area (10/03/1988) BUIG XXXII-8 Approvazione programma lavori (18/12/1995) BUIG XL-1 Cambio intestazione (13/02/1998) BUIG XLII-3 |

Con provvedimento del 23 giugno 2016 pubblicato nel BUIG Anno LX n. 6, è stato comunicato il rigetto dell'istanza presentata in data 9 novembre 2010 dalla Società CANOEL ITALIA S.r.l. relativa alla riattribuzione ad altro operatore del giacimento marginale CANALDENTE ricadente nella concessione di coltivazione CALCIANO.

PERIODI DI VIGENZA

| Periodo | Data decreto | Provvedimento | Inizio | Fine | Anni | Note |
|------------|--------------|---------------|------------|------------|------|------|
| 1° periodo | 25/01/1982 | Conferimento | 25/01/1982 | 25/01/2012 | 30 | |

Concessione di coltivazione

CANONICA

| Id | Titolari | Conferimento | Regione | Area | Provvedimenti |
|-----|------------|--------------|-----------|-------|---------------------------------------|
| 910 | ENI (100%) | 01/01/1997 | Lombardia | 53,02 | Attribuzione (18/06/1998) BUIG XLII-6 |

Presentata in data 14 settembre 2016 e pubblicata nel BUIG Anno LX N.9 istanza di rinuncia alle istanze di proroga del 31 luglio 2001 (pubblicata nel BUIG Anno XLV N.8), del 29 dicembre 2010 (pubblicata nel BUIG Anno LV N. 1) e del 12 gennaio 2015 (pubblicata nel BUIG Anno LIX N. 1).

PERIODI DI VIGENZA

| Periodo | Data decreto | Provvedimento | Inizio | Fine | Anni | Note |
|------------|--------------|---------------|------------|------------|------|------|
| 1° periodo | 18/06/1998 | Attribuzione | 01/01/1997 | 01/01/2002 | 5 | |

Concessione di coltivazione

CIGNONE

| Id | Titolari | Conferimento | Regione | Area | Provvedimenti |
|-----|------------|--------------|-----------|--------|--|
| 891 | ENI (100%) | 01/01/1997 | Lombardia | 135,59 | Attribuzione (20/10/1997) BUIG XLI-10 Conferma (06/11/2001) BUIG XLV-12 |

Presentata, in data 20 gennaio 2009, istanza di rinuncia pubblicata nel BUIG Anno LIII - N. 2

PERIODI DI VIGENZA

| Periodo | Data decreto | Provvedimento | Inizio | Fine | Anni | Note |
|------------|--------------|---------------|------------|------------|------|------|
| 1° periodo | 20/10/1997 | Attribuzione | 01/01/1997 | 01/01/2017 | 20 | |

Concessione di coltivazione

CORTEMAGGIORE

| Id | Titolari | Conferimento | Regione | Area | Provvedimenti |
|-----|------------|--------------|-----------------------------|--------|--|
| 892 | ENI (100%) | 01/01/1997 | Emilia Romagna Lombardia | 146,03 | Attribuzione (20/10/1997) BUIG XLI-10 Conferma (15/10/2001) BUIG XLV-11 |

Presentata in data 14 settembre 2016 e pubblicata nel BUIG Anno LX N.9 istanza di rinuncia all'istanza di proroga presentata in data 12 gennaio 2015 e pubblicata nel BUIG Anno LIX N.1.

PERIODI DI VIGENZA

| Periodo | Data decreto | Provvedimento | Inizio | Fine | Anni | Note |
|------------|--------------|---------------|------------|------------|------|------|
| 1° periodo | 20/10/1997 | Attribuzione | 01/01/1997 | 01/01/2017 | 20 | |

Concessione di coltivazione

FIUME TRESTE

| Id | Titolari | Conferimento | Regione | Area | Provvedimenti |
|-----|------------|--------------|-------------------|--------|--|
| 810 | ENI (100%) | 24/11/1977 | Abruzzo Molise | 115,60 | Unificazione (24/11/1977) BUIG XXII-1 Proroga (08/07/1987) BUIG XXXII-3 Cambio intestazione (13/02/1998) BUIG XLII-3 Modifica programma lavori (04/04/2000) BUIG XLIV-5 Conferma (11/02/2002) BUIG XLVI-3 Proroga (11/02/2002) BUIG XLVI-3 Modifica programma lavori (11/02/2002) BUIG XLVI-3 Rettifica (29/07/2002) BUIG XLVI-10 |

PERIODI DI VIGENZA

| Periodo | Data decreto | Provvedimento | Inizio | Fine | Anni | Note |
|------------|--------------|---------------|------------|------------|------|---|
| 1° periodo | 24/11/1977 | Unificazione | 24/11/1977 | 21/11/1990 | 13 | La concessione FIUME TRESTE deriva dall'unificazione di 13 preesistenti concessioni. La scadenza corrisponde a quella dell'originaria concessione FIUME TRESTE, prima in scadenza tra le 13 concessioni originarie. |
| 1ª proroga | 08/07/1987 | Proroga | 21/11/1990 | 21/11/2000 | 10 | |
| 2ª proroga | 11/02/2002 | Proroga | 21/11/2000 | 21/12/2005 | 5 | |

Concessione di coltivazione

GAGGIANO

| Id | Titolari | Conferimento | Regione | Area | Provvedimenti |
|-----|------------|--------------|-----------|--------|---------------------------------------|
| 904 | ENI (100%) | 01/01/1997 | Lombardia | 101,64 | Attribuzione (17/03/1998) BUIG XLII-4 |

Con istanza del 3 giugno 2019 l'operatore ha chiesto il ritiro dell'istanza di proroga decennale del 29/12/2005, pubblicata nel BUIG Anno L n. 1, e dell'istanza di proroga quinquennale del 9/01/2015, pubblicata nel BUIG Anno LIX n. 1.

PERIODI DI VIGENZA

| Periodo | Data decreto | Provvedimento | Inizio | Fine | Anni | Note |
|------------|--------------|---------------|------------|------------|------|------|
| 1° periodo | 17/03/1998 | Attribuzione | 01/01/1997 | 01/01/2007 | 10 | |

Concessione di coltivazione

MANARA

| Id | Titolari | Conferimento | Regione | Area | Provvedimenti |
|-----|------------|--------------|--------------------------|-------|---------------------------------------|
| 886 | ENI (100%) | 01/01/1997 | Emilia Romagna Zona A | 54,13 | Attribuzione (18/09/1997) BUIG XLI-10 |

Presentata in data 14 settembre 2016 e pubblicata nel BUIG Anno LX N.9 istanza di rinuncia all'istanza di proroga presentata in data 17 dicembre 2014 e pubblicata nel BUIG Anno LVIII N.12.

PERIODI DI VIGENZA

| Periodo | Data decreto | Provvedimento | Inizio | Fine | Anni | Note |
|------------|--------------|---------------|------------|------------|------|------|
| 1° periodo | 18/09/1997 | Attribuzione | 01/01/1997 | 01/01/2017 | 20 | |

Concessione di coltivazione

MASSERIA ACQUASALSA

| Id | Titolari | Conferimento | Regione | Area | Provvedimenti |
|-----|--|--------------|---------|-------|---|
| 798 | GAS PLUS ITALIANA (46,03% r.u.) ENERGEAN ITALY (45,17%) CANOEL ITALIA (8,8%) | 24/01/1975 | Puglia | 41,22 | Conferimento (24/01/1975) BUIG XIX-3 Trasferimento quota (12/12/1978) BUIG XXIII-2 Trasferimento quota (26/09/1979) BUIG XXIII-11 Trasferimento quota (24/03/1980) BUIG XXIV-7 Trasferimento quota (15/09/1981) BUIG XXV-12 Cambio intestazione quota (15/10/1983) BUIG XXVIII-2 Trasferimento quota (19/02/1987) BUIG XXXI-5 Trasferimento quota (10/03/1988) BUIG XXXII-8 Trasferimento quota (21/03/1989) BUIG XXXIII-8 Trasferimento quota (20/02/1991) BUIG XXXV-9 Trasferimento quota (17/07/1993) BUIG XXXVII-9 Trasferimento quota (20/07/1993) BUIG XXXVII-9 Rettifica (28/10/1993) BUIG XXXVII-12 Trasferimento quota (29/03/1994) BUIG XXXVIII-4 Cambio intestazione quota (09/05/1996) BUIG XL-6 Trasferimento quota (14/06/1996) BUIG XL-7 Cambio intestazione quota (14/06/1996) BUIG XL-7 Cambio intestazione quota (23/11/1998) BUIG XLII-12 Cambio intestazione quota (15/09/1999) BUIG XLIII-10 Trasferimento quota (05/04/2002) BUIG XLVI-12 Intestazione quota (12/02/2004) BUIG XLVIII-3 Cambio intestazione quota (12/02/2004) BUIG XLVIII-3 Cambio intestazione quota (20/07/2004) BUIG XLVIII-8 Trasferimento quota (30/06/2005) BUIG XLIX-7 Cambio intestazione quota (16/04/2008) BUIG LII-5 Cambio intestazione quota (01/03/2013) BUIG LVII-3 Trasferimento quota (28/06/2013) BUIG LVII-6 Trasferimento quote (01/08/2018) BUIG LXII-7 Cambio intestazione quote (19/03/2021) BUIG LXV-3 |

Presentata, in data 22 gennaio 2018, istanza di rinuncia pubblicata nel BUIG Anno LXII - N. 1

PERIODI DI VIGENZA

| Periodo | Data decreto | Provvedimento | Inizio | Fine | Anni | Note |
|------------|--------------|---------------|------------|------------|------|------|
| 1° periodo | 24/01/1975 | Conferimento | 24/01/1975 | 24/01/2005 | 30 | |

Concessione di coltivazione

MASSERIA PETRILLI

| Id | Titolari | Conferimento | Regione | Area | Provvedimenti |
|-----|--|--------------|---------|-------|--|
| 868 | CANOEL ITALIA (50% r.u.) GAS PLUS ITALIANA (50%) | 19/05/1990 | Puglia | 10,29 | Conferimento (21/05/1992) BUIG XXXVI-11 Ampliamento (04/03/1994) BUIG XXXVIII-4 Trasferimento quota (04/03/1994) BUIG XXXVIII-4 Cambio intestazione quota (09/05/1996) BUIG XL-6 Trasferimento quota e nomina r.u. (14/06/1996) BUIG XL-7 Cambio intestazione quota (14/06/1996) BUIG XL-7 Trasferimento quota (09/05/2001) BUIG XLV-6 Trasferimento quota (30/10/2001) BUIG XLV-11 Trasferimento quota (05/04/2002) BUIG XLVI-12 Assunzione quota (04/04/2003) BUIG XLVII-5 Cambio intestazione quota (12/02/2004) BUIG XLVIII-3 Cambio intestazione quota (20/07/2004) BUIG XLVIII-8 Trasferimento quota (08/10/2004) BUIG XLVIII-11 Trasferimento quota (30/06/2005) BUIG XLIX-7 Cambio intestazione quota (16/04/2008) BUIG LII-5 Cambio intestazione quota (01/03/2013) BUIG LVII-3 Trasferimento quota (28/06/2013) BUIG LVII-6 Accettazione rinuncia parziale con riduzione area (04/12/2019) BUIG LXIII-12 |

PERIODI DI VIGENZA

| Periodo | Data decreto | Provvedimento | Inizio | Fine | Anni | Note |
|------------|--------------|---------------|------------|------------|------|------|
| 1° periodo | 21/05/1992 | Conferimento | 19/05/1990 | 19/05/2020 | 30 | |

Concessione di coltivazione

NOVA SIRI SCALO

| Id | Titolari | Conferimento | Regione | Area | Provvedimenti |
|-----|-----------------------------|--------------|------------|------|---|
| 751 | GAS PLUS ITALIANA (100%) | 24/05/1963 | Basilicata | 7,50 | Conferimento (24/05/1963) BUIG VII-7 Riduzione area (23/05/1966) BUIG XI-2 Prolungamento vigenza (05/02/1968) BUIG XII-3 Trasferimento titolarità (20/02/1991) BUIG XXXV-8 Modifica programma lavori (30/03/1992) BUIG XXXVI-5 Proroga (20/10/1993) BUIG XXXVII-12 Cambio intestazione (09/05/1996) BUIG XL-6 Cambio intestazione (09/05/1996) BUIG XL-6 Cambio intestazione (12/02/2004) BUIG XLVIII-3 Cambio intestazione (20/07/2004) BUIG XLVIII-8 Cambio intestazione quota (01/03/2013) BUIG LVII-3 |

Presentata in data 18 maggio 2016 e pubblicata nel BUIG Anno LX - N. 5 istanza di rinuncia all'istanza di proroga presentata in data 31 maggio 2011.

PERIODI DI VIGENZA

| Periodo | Data decreto | Provvedimento | Inizio | Fine | Anni | Note |
|------------|--------------|-----------------------|------------|------------|------|------|
| 1° periodo | 24/05/1963 | Conferimento | 24/05/1963 | 24/05/1983 | 20 | |
| 1ª proroga | 05/02/1968 | Prolungamento vigenza | 24/05/1983 | 24/05/1993 | 10 | |
| 2ª proroga | 20/10/1993 | Proroga | 24/05/1993 | 24/05/2003 | 10 | |

Concessione di coltivazione

ORSINO

| Id | Titolari | Conferimento | Regione | Area | Provvedimenti |
|-----|-----------------------------|--------------|------------|--------|--|
| 834 | GAS PLUS ITALIANA (100%) | 02/12/1984 | Basilicata | 144,89 | Conferimento (07/08/1985) BUIG XXX-2 Modifica programma lavori (29/06/1990) BUIG XXXV-2 Trasferimento (20/01/1993) BUIG XXXVII-11 Modifica programma lavori (17/06/1994) BUIG XXXVIII-8 Cambio intestazione (09/05/1996) BUIG XL-6 Cambio intestazione quota (12/02/2004) BUIG XLVIII-3 Cambio intestazione (20/07/2004) BUIG XLVIII-8 Cambio intestazione quota (01/03/2013) BUIG LVII-3 |

Presentata, in data 7 dicembre 2004, istanza di rinuncia pubblicata nel BUIG Anno XLIX - N. 1

PERIODI DI VIGENZA

| Periodo | Data decreto | Provvedimento | Inizio | Fine | Anni | Note |
|------------|--------------|---------------|------------|------------|------|------|
| 1° periodo | 07/08/1985 | Conferimento | 02/12/1984 | 02/12/2014 | 30 | |

Concessione di coltivazione

OVANENGO

| Id | Titolari | Conferimento | Regione | Area | Provvedimenti |
|-----|-------------------------------|--------------|-----------|-------|--|
| 908 | SOCIETÀ PADANA ENERGIA (100%) | 01/01/1997 | Lombardia | 41,11 | Attribuzione (22/05/1998) BUIG XLII-6 Trasferimento (09/02/2010) BUIG LIV-3 |

Presentata in data 1 aprile 2016 e pubblicata nel BUIG Anno LX - N. 4 istanza di rinuncia all'istanza di proroga decennale presentata in data 9 gennaio 2015.

PERIODI DI VIGENZA

| Periodo | Data decreto | Provvedimento | Inizio | Fine | Anni | Note |
|------------|--------------|---------------|------------|------------|------|------|
| 1° periodo | 22/05/1998 | Attribuzione | 01/01/1997 | 01/01/2017 | 20 | |

Concessione di coltivazione

PECORARO

| Id | Titolari | Conferimento | Regione | Area | Provvedimenti |
|-----|------------|--------------|---------|-------|--|
| 843 | ENI (100%) | 09/02/1988 | Puglia | 40,87 | Conferimento e unificazione (09/02/1988) BUIG XXXII-3 Cambio intestazione (13/02/1998) BUIG XLII-3 Modifica programma sviluppo (16/03/1999) BUIG XLIII-4 |

PERIODI DI VIGENZA

| Periodo | Data decreto | Provvedimento | Inizio | Fine | Anni | Note |
|------------|--------------|-----------------------------|------------|------------|------|---|
| 1° periodo | 09/02/1988 | Conferimento e unificazione | 09/02/1988 | 01/08/2005 | 17 | La scadenza corrisponde a quella dell'originaria concessione FARAGOLA con la quale la concessione PECORARO è stata conferita e unificata. |

Concessione di coltivazione

PESSANO

| Id | Titolari | Conferimento | Regione | Area | Provvedimenti |
|-----|------------|--------------|-----------|-------|---------------------------------------|
| 911 | ENI (100%) | 01/01/1997 | Lombardia | 57,85 | Attribuzione (18/06/1998) BUIG XLII-6 |

Presentata, in data 5 marzo 2019 e pubblicata nel BUIG Anno LXIII - N. 3 istanza di rinuncia all'istanza di proroga presentata in data 29 dicembre 2010.

PERIODI DI VIGENZA

| Periodo | Data decreto | Provvedimento | Inizio | Fine | Anni | Note |
|------------|--------------|---------------|------------|------------|------|------|
| 1° periodo | 18/06/1998 | Attribuzione | 01/01/1997 | 01/01/2012 | 15 | |

Concessione di coltivazione

PORTO CORSINI TERRA

| Id | Titolari | Conferimento | Regione | Area | Provvedimenti |
|-----|-------------------------------|--------------|----------------|-------|--|
| 916 | SOCIETÀ PADANA ENERGIA (100%) | 01/01/1997 | Emilia Romagna | 56,65 | Attribuzione (15/06/1998) BUIG XLII-6 Trasferimento (09/02/2010) BUIG LIV-3 |

Presentata, in data 11 ottobre 2016, istanza di rinuncia pubblicata nel BUIG Anno LXI - N. 3

PERIODI DI VIGENZA

| Periodo | Data decreto | Provvedimento | Inizio | Fine | Anni | Note |
|------------|--------------|---------------|------------|------------|------|------|
| 1° periodo | 15/06/1998 | Attribuzione | 01/01/1997 | 01/01/2017 | 20 | |

Concessione di coltivazione

S. BENEDETTO DEL TRONTO

| Id | Titolari | Conferimento | Regione | Area | Provvedimenti |
|-----|---|--------------|---------|-------|---|
| 826 | ENI (85,5% r.u.) ENERGEAN ITALY (12,5%) GAS PLUS ITALIANA (2%) | 10/09/1984 | Marche | 87,22 | Conferimento (06/11/1984) BUIG XXIX-3 Trasferimento quota (21/03/1989) BUIG XXXIII-8 Trasferimento quota (10/07/1991) BUIG XXXVI-12 Trasferimento quota (29/03/1994) BUIG XXXVIII-4 Trasferimento quota (29/03/1994) BUIG XXXVIII-4 Modifica programma lavori (16/10/1995) BUIG XXXIX-11 Riesame art. 3 D.M. 16/10/95 (02/04/1996) BUIG XL-5 Modifica programma lavori (08/05/1996) BUIG XL-6 Cambio intestazione quota (09/05/1996) BUIG XL-6 Trasferimento quota (06/03/1997) BUIG XLI-4 Cambio intestazione quota (13/02/1998) BUIG XLII-3 Cambio intestazione quota (23/11/1998) BUIG XLII-12 Cambio intestazione quota (15/09/1999) BUIG XLIII-10 Cambio intestazione quota (12/02/2004) BUIG XLVIII-3 Cambio intestazione quota (12/02/2004) BUIG XLVIII-3 Cambio intestazione quota (20/07/2004) BUIG XLVIII-8 Trasferimento quota (09/02/2010) BUIG LIV-3 Cambio intestazione quota (01/03/2013) BUIG LVII-3 Cambio intestazione (21/11/2016) BUIG LX-11 Trasferimento quote (01/08/2018) BUIG LXII-7 Cambio intestazione quote (19/03/2021) BUIG LXV-3 |

Presentata in data 3/9/2012 istanza di proroga quinquennale

Presentata, in data 26 settembre 2018, istanza di rinuncia pubblicata nel BUIG Anno LXII - N. 9

PERIODI DI VIGENZA

| Periodo | Data decreto | Provvedimento | Inizio | Fine | Anni | Note |
|------------|--------------|---------------|------------|------------|------|------|
| 1° periodo | 06/11/1984 | Conferimento | 10/09/1984 | 10/09/2014 | 30 | |

Concessione di coltivazione

SAN GERVASIO

| Id | Titolari | Conferimento | Regione | Area | Provvedimenti |
|-----|------------|--------------|-----------|-------|---------------------------------------|
| 906 | ENI (100%) | 01/01/1997 | Lombardia | 77,45 | Attribuzione (21/04/1998) BUIG XLII-5 |

PERIODI DI VIGENZA

| Periodo | Data decreto | Provvedimento | Inizio | Fine | Anni | Note |
|------------|--------------|---------------|------------|------------|------|------|
| 1° periodo | 21/04/1998 | Attribuzione | 01/01/1997 | 01/01/2017 | 20 | |

Concessione di coltivazione

TORRENTE VULGANO

| Id | Titolari | Conferimento | Regione | Area | Provvedimenti |
|-----|------------|--------------|---------|-------|--|
| 805 | ENI (100%) | 04/03/1977 | Puglia | 41,75 | Conferimento (04/03/1977) BUIG XXI-6 Trasferimento (16/06/1981) BUIG XXV-10 Cambio intestazione (13/02/1998) BUIG XLII-3 |

Presentata in data 10 marzo 2006 istanza di proroga. Decreto di proroga non emanato per sopravvenuta scadenza del periodo di proroga richiesto.

Procedimento di riattribuzione come giacimento marginale ad altro operatore concluso con esito negativo per rinuncia all'istanza di riattribuzione.

PERIODI DI VIGENZA

| Periodo | Data decreto | Provvedimento | Inizio | Fine | Anni | Note |
|------------|--------------|---------------|------------|------------|------|------|
| 1° periodo | 04/03/1977 | Conferimento | 04/03/1977 | 04/03/2007 | 30 | |

Concessione di coltivazione

A.C 28.EA

| Id | Titolari | Conferimento | Zona | Area | Provvedimenti |
|------|------------|--------------|--------|-------|---|
| 1015 | ENI (100%) | 01/01/1997 | Zona A | 24,61 | Attribuzione (18/06/1998) BUIG XLII-6 Proroga e riduzione (21/11/2016) BUIG LX-11 Accettazione rinuncia (23/04/2021) BUIG LXV-4 |

La data di scadenza è stata determinata dal decreto 23 aprile 2021 di accettazione della rinuncia

PERIODI DI VIGENZA

| Periodo | Data decreto | Provvedimento | Inizio | Fine | Anni | Note |
|------------|--------------|---------------------|------------|------------|------|------|
| 1° periodo | 18/06/1998 | Attribuzione | 01/01/1997 | 01/01/2017 | 20 | |
| 1ª proroga | 21/11/2016 | Proroga e riduzione | 01/01/2017 | 01/01/2027 | 10 | |

Concessione di coltivazione

B.C 12.AS

| Id | Titolari | Conferimento | Zona | Area | Provvedimenti |
|-----|---|--------------|--------|-------|--|
| 988 | ENI (51% r.u.) ENERGEAN ITALY (49%) | 27/05/1980 | Zona B | 10,00 | Conferimento (13/09/1982) BUIG XXVII-3 Proroga inizio perforazione (20/11/1985) BUIG XXX-4 Approvazione nuovo programma di ricerca (10/07/1989) BUIG XXXIV-1 Trasferimento quota (06/10/1992) BUIG XXXVII-10 Cambio intestazione quota (02/09/1993) BUIG XXXVII-10 Cambio intestazione quota (13/02/1998) BUIG XLII-3 Intestazione quota (12/02/2004) BUIG XLVIII-3 Trasferimento quota (09/02/2010) BUIG LIV-3 Cambio intestazione (21/11/2016) BUIG LX-11 Proroga (14/02/2018) BUIG LXII-2 Trasferimento quote (01/08/2018) BUIG LXII-7 Cambio intestazione quote (19/03/2021) BUIG LXV-3 |

PERIODI DI VIGENZA

| Periodo | Data decreto | Provvedimento | Inizio | Fine | Anni | Note |
|------------|--------------|---------------------|------------|------------|------|------|
| 1° periodo | 13/09/1982 | Conferimento | 27/05/1980 | 27/05/2010 | 30 | |
| 1ª proroga | 14/02/2018 | Proroga e riduzione | 27/05/2010 | 26/05/2020 | 10 | |

Concessione di coltivazione

F.C 2.AG

| Id | Titolari | Conferimento | Zona | Area | Provvedimenti |
|------|---------------|--------------|-----------|--------|--|
| 1003 | ENI (100%) | 25/05/1990 | Zona F | 556,31 | Conferimento (19/03/1992) BUIG XXXVI-6 Approvazione progr. svil. definit. e ulter. ric. (08/08/1994) BUIG XXXVIII-9 Cambio intestazione (13/02/1998) BUIG XLII-3 |

Con istanza pervenuta in data 20 maggio 2020 e pubblicata nel BUIG Anno LXIV n. 5 è stata chiesta la rinuncia alla proroga decennale della concessione, presentata con istanza del 24 maggio 2018 e pubblicata nel BUIG Anno LXII n. 5.

PERIODI DI VIGENZA

| Periodo | Data decreto | Provvedimento | Inizio | Fine | Anni | Note |
|------------|--------------|---------------|------------|------------|------|------|
| 1° periodo | 19/03/1992 | Conferimento | 25/05/1990 | 25/05/2020 | 30 | |

CONCESSIONI DI COLTIVAZIONE ACCORDATE IN SICILIA

Legge Regionale 3 luglio 2000 n. 14

In Sicilia sono vigenti n. 13 CONCESSIONI DI COLTIVAZIONE per complessivi 567,47 Km²

| Regione | Numero concessioni | Superficie Km ² |
|---------|--------------------|----------------------------|
| SICILIA | 13 | 567,47 |

Nota:

In Sicilia, per la sola terraferma, in virtù dello statuto speciale della regione, la competenza normativa e amministrativa è completamente autonoma. I dati riportati sono forniti dal competente ufficio regionale.

Concessione di coltivazione

BRONTE-S.NICOLA

| Id | Titolari | Conferimento | Zona | Area | Provvedimenti |
|-----|-------------------------------------|--------------|---------|-------|---|
| 320 | ENI MEDITERRANEA IDROCARBURI (100%) | 02/03/1963 | Sicilia | 14,23 | Conferimento (28/06/1962) BUIG -13 Conferimento (02/09/1965) BUIG - Cambio intestazione (22/02/1967) BUIG - Riduzione area (24/10/1970) BUIG - Cambio intestazione (03/06/1971) BUIG - Unificazione (11/03/1981) BUIG - Proroga (08/11/1993) BUIG - Cambio intestazione (07/08/1998) BUIG - Cambio intestazione (01/02/2006) BUIG - Proroga (16/10/2014) BUIG - Proroga (02/03/2018) BUIG - |

PERIODI DI VIGENZA

| Periodo | Data decreto | Provvedimento | Inizio | Fine | Anni | Note |
|------------|--------------|---------------|------------|------------|------|--|
| 1° periodo | 28/06/1962 | Conferimento | 02/03/1963 | 02/03/1993 | 30 | Conferimento della concessione BRONTE |
| 1° periodo | 02/09/1965 | Conferimento | 23/04/1966 | 23/04/1986 | 20 | Conferimento della concessione S. NICOLA |
| 1° periodo | 11/03/1981 | Unificazione | 11/03/1981 | 02/03/1993 | 12 | Unificazione delle precedenti concessioni BRONTE e S. NICOLA |
| 1ª proroga | 08/11/1993 | Proroga | 02/03/1993 | 02/03/2013 | 20 | |
| 2ª proroga | 16/10/2014 | Proroga | 02/03/2013 | 02/03/2018 | 5 | |
| 3ª proroga | 02/03/2018 | Proroga | 02/03/2018 | 02/03/2023 | 5 | |

Concessione di coltivazione

CASE SCHILLACI

| Id | Titolari | Conferimento | Zona | Area | Provvedimenti |
|-----|-------------------------------------|--------------|---------|-------|--|
| 331 | ENI MEDITERRANEA IDROCARBURI (100%) | 02/07/2004 | Sicilia | 52,50 | Conferimento (22/03/2004) BUIG -13 Trasferimento titolarità (14/12/2007) BUIG -13 |

PERIODI DI VIGENZA

| Periodo | Data decreto | Provvedimento | Inizio | Fine | Anni | Note |
|------------|--------------|---------------|------------|------------|------|------|
| 1° periodo | 22/03/2004 | Conferimento | 02/07/2004 | 01/07/2024 | 20 | |

Concessione di coltivazione

COMISO SECONDO

| Id | Titolari | Conferimento | Zona | Area | Provvedimenti |
|-----|-----------------------------------|--------------|---------|------|---|
| 321 | EDISON IDROCARBURI SICILIA (100%) | 21/05/1966 | Sicilia | 3,70 | Conferimento (11/10/1965) BUIG -13 Proroga (20/05/1986) BUIG -13 Trasferimento titolarità (28/11/1996) BUIG - Proroga (28/11/1996) BUIG - Proroga (10/09/2008) BUIG - Proroga (15/05/2013) BUIG - Trasferimento titolarità (21/05/2013) BUIG - Proroga (14/04/2016) BUIG - |

PERIODI DI VIGENZA

| Periodo | Data decreto | Provvedimento | Inizio | Fine | Anni | Note |
|------------|--------------|---------------|------------|------------|------|------|
| 1° periodo | 11/10/1965 | Conferimento | 21/05/1966 | 20/05/1986 | 20 | |
| 1ª proroga | 20/05/1986 | Proroga | 21/05/1986 | 20/05/1996 | 10 | |
| 2ª proroga | 28/11/1996 | Proroga | 21/05/1996 | 20/05/2006 | 10 | |
| 3ª proroga | 10/09/2008 | Proroga | 21/05/2006 | 20/05/2011 | 5 | |
| 4ª proroga | 15/05/2013 | Proroga | 21/05/2011 | 20/05/2016 | 5 | |
| 5ª proroga | 14/04/2016 | Proroga | 21/05/2016 | 20/05/2021 | 5 | |

Concessione di coltivazione

FIUMETTO

| Id | Titolari | Conferimento | Zona | Area | Provvedimenti |
|-----|-------------------------------------|--------------|---------|-------|---|
| 322 | ENI MEDITERRANEA IDROCARBURI (100%) | 24/08/1991 | Sicilia | 20,94 | Conferimento (11/02/1991) BUIG - Trasferimento titolarità (27/04/1992) BUIG - Trasferimento titolarità (14/12/2007) BUIG - Proroga (15/05/2013) BUIG - |

PERIODI DI VIGENZA

| Periodo | Data decreto | Provvedimento | Inizio | Fine | Anni | Note |
|------------|--------------|---------------|------------|------------|------|------|
| 1° periodo | 11/02/1991 | Conferimento | 24/08/1991 | 24/08/2011 | 20 | |
| 1ª proroga | 15/05/2013 | Proroga | 24/08/2011 | 24/08/2021 | 10 | |

Concessione di coltivazione

GAGLIANO

| Id | Titolari | Conferimento | Zona | Area | Provvedimenti |
|-----|-------------------------------------|--------------|---------|--------|--|
| 323 | ENI MEDITERRANEA IDROCARBURI (100%) | 01/09/1962 | Sicilia | 116,23 | Conferimento (28/06/1962) BUIG - Trasferimento titolarità (27/05/1963) BUIG - - Riduzione area (16/11/1970) BUIG - Proroga (19/02/1981) BUIG - Proroga (08/11/1993) BUIG - Trasferimento titolarità (01/02/2006) BUIG - - Proroga (16/10/2014) BUIG - Proroga (05/09/2017) BUIG - |

PERIODI DI VIGENZA

| Periodo | Data decreto | Provvedimento | Inizio | Fine | Anni | Note |
|------------|--------------|---------------|------------|------------|------|------|
| 1° periodo | 28/06/1962 | Conferimento | 01/09/1962 | 01/09/1982 | 20 | |
| 1ª proroga | 19/02/1981 | Proroga | 01/09/1982 | 01/09/1992 | 10 | |
| 2ª proroga | 08/11/1993 | Proroga | 01/09/1992 | 01/09/2012 | 20 | |
| 3ª proroga | 16/10/2014 | Proroga | 01/09/2012 | 01/09/2017 | 5 | |
| 4ª proroga | 05/09/2017 | Proroga | 01/09/2017 | 01/09/2022 | 5 | |

Concessione di coltivazione

GELA-AGIP

| Id | Titolari | Conferimento | Zona | Area | Provvedimenti |
|-----|-------------------------------------|--------------|---------|-------|--|
| 324 | ENI MEDITERRANEA IDROCARBURI (100%) | 09/08/1958 | Sicilia | 92,22 | Conferimento (07/01/1958) BUIG - Prolungamento vigenza (09/07/1968) BUIG - - Proroga (20/05/1988) BUIG - Trasferimento titolarità (07/08/1998) BUIG - - Trasferimento titolarità (01/02/2006) BUIG - - Proroga (07/08/2018) BUIG - |

PERIODI DI VIGENZA

| Periodo | Data decreto | Provvedimento | Inizio | Fine | Anni | Note |
|------------|--------------|-----------------------|------------|------------|------|------|
| 1° periodo | 07/01/1958 | Conferimento | 09/08/1958 | 09/08/1978 | 20 | |
| 1° periodo | 09/07/1968 | Prolungamento vigenza | 09/08/1978 | 09/08/1988 | 10 | |
| 1ª proroga | 20/05/1988 | Proroga | 09/08/1988 | 09/08/2018 | 30 | |
| 2ª proroga | 07/08/2018 | Proroga | 09/08/2018 | 09/08/2023 | 5 | |

Concessione di coltivazione

GIAURONE

| Id | Titolari | Conferimento | Zona | Area | Provvedimenti |
|-----|-------------------------------------|--------------|---------|-------|---|
| 325 | ENI MEDITERRANEA IDROCARBURI (100%) | 29/09/1984 | Sicilia | 13,00 | Conferimento (03/05/1984) BUIG - Proroga (10/06/2005) BUIG - Trasferimento titolarità (14/12/2007) BUIG - Proroga (16/11/2015) BUIG - Proroga (04/10/2019) BUIG - |

PERIODI DI VIGENZA

| Periodo | Data decreto | Provvedimento | Inizio | Fine | Anni | Note |
|------------|--------------|---------------|------------|------------|------|------|
| 1° periodo | 03/05/1984 | Conferimento | 29/09/1984 | 29/09/2004 | 20 | |
| 1ª proroga | 10/06/2005 | Proroga | 29/09/2004 | 29/09/2014 | 10 | |
| 2ª proroga | 16/11/2015 | Proroga | 29/09/2014 | 29/09/2019 | 5 | |
| 3ª proroga | 04/10/2019 | Proroga | 29/09/2019 | 29/09/2024 | 5 | |

Concessione di coltivazione

IRMINIO

| Id | Titolari | Conferimento | Zona | Area | Provvedimenti |
|-----|----------------|--------------|---------|-------|---|
| 326 | IRMINIO (100%) | 25/01/1992 | Sicilia | 39,76 | Conferimento (27/07/1991) BUIG - Trasferimento titolarità (08/11/1999) BUIG - Proroga (20/06/2011) BUIG - |

PERIODI DI VIGENZA

| Periodo | Data decreto | Provvedimento | Inizio | Fine | Anni | Note |
|------------|--------------|---------------|------------|------------|------|------|
| 1° periodo | 27/07/1991 | Conferimento | 25/01/1992 | 25/01/2012 | 20 | |
| 1ª proroga | 20/06/2011 | Proroga | 25/01/2012 | 25/01/2022 | 10 | |

Concessione di coltivazione

LIPPONE-MAZARA

| Id | Titolari | Conferimento | Zona | Area | Provvedimenti |
|-----|-------------------------------------|--------------|---------|-------|---|
| 327 | ENI MEDITERRANEA IDROCARBURI (100%) | 22/12/1960 | Sicilia | 16,57 | Conferimento (22/12/1960) BUIG - Conferimento (19/05/1962) BUIG - Trasferimento titolarità (03/06/1971) BUIG - Unificazione (19/02/1981) BUIG - Proroga (17/04/1993) BUIG - Trasferimento titolarità (07/08/1998) BUIG - Proroga (09/02/2005) BUIG - Trasferimento titolarità (01/02/2006) BUIG - Proroga (20/06/2011) BUIG - Proroga (16/10/2014) BUIG - Proroga (26/09/2017) BUIG - |

PERIODI DI VIGENZA

| Periodo | Data decreto | Provvedimento | Inizio | Fine | Anni | Note |
|------------|--------------|---------------|------------|------------|------|---|
| 1° periodo | 22/12/1960 | Conferimento | 25/02/1961 | 25/02/1981 | 30 | Conferimento della concessione LIPPONE. La concessione è stata conferita per 20 anni dalla data del 25/02/1961 ma con successivo provvedimento di unificazione del 19/2/1981 la durata è stata modificata in 30 anni fino al 21/2/1991. |
| 1° periodo | 19/05/1962 | Conferimento | 13/10/1962 | 13/10/1982 | 30 | Conferimento della concessione MAZARA DEL VALLO. La concessione è stata conferita per 20 anni dalla data del 13/10/1962 ma con successivo provvedimento di unificazione del 19/2/1981 la durata è stata modificata in 30 anni fino al 13/10/1992. |
| 1° periodo | 19/02/1981 | Unificazione | 19/02/1981 | 13/10/1992 | 30 | Unificazione delle concessioni LIPPONE e MAZARA DEL VALLO. La scadenza della concessione unificata è fissata al 13/10/1992, data di scadenza dell'originaria concessione MAZARA DEL VALLO. |
| 1ª proroga | 17/04/1993 | Proroga | 13/10/1992 | 13/10/2002 | 10 | |
| 2ª proroga | 09/02/2005 | Proroga | 13/10/2002 | 13/10/2007 | 5 | |
| 3ª proroga | 20/06/2011 | Proroga | 13/10/2007 | 13/10/2012 | 5 | |
| 4ª proroga | 16/10/2014 | Proroga | 13/10/2012 | 13/10/2017 | 5 | |
| 5ª proroga | 26/09/2017 | Proroga | 13/10/2017 | 13/10/2022 | 5 | |

Concessione di coltivazione

RAGUSA

| Id | Titolari | Conferimento | Zona | Area | Provvedimenti |
|-----|-------------------------------------|--------------|---------|-------|--|
| 328 | ENI MEDITERRANEA IDROCARBURI (100%) | 30/11/1954 | Sicilia | 77,56 | Conferimento (15/10/1954) BUIG - Trasferimento titolarità (04/12/1965) BUIG - - Proroga (19/02/1981) BUIG - Proroga (29/11/1994) BUIG - Trasferimento titolarità (28/04/1995) BUIG - - Trasferimento titolarità (03/12/2003) BUIG - - Trasferimento titolarità (01/02/2006) BUIG - - Proroga (04/08/2015) BUIG - Proroga (29/11/2019) BUIG - |

PERIODI DI VIGENZA

| Periodo | Data decreto | Provvedimento | Inizio | Fine | Anni | Note |
|------------|--------------|---------------|------------|------------|------|------|
| 1° periodo | 15/10/1954 | Conferimento | 30/11/1954 | 30/11/1984 | 30 | |
| 1ª proroga | 19/02/1981 | Proroga | 30/11/1984 | 30/11/1994 | 10 | |
| 2ª proroga | 29/11/1994 | Proroga | 30/11/1994 | 30/11/2014 | 20 | |
| 3ª proroga | 04/08/2015 | Proroga | 30/11/2014 | 30/11/2019 | 5 | |
| 4ª proroga | 29/11/2019 | Proroga | 30/11/2019 | 30/11/2024 | 5 | |

Concessione di coltivazione

ROCCA CAVALLO

| Id | Titolari | Conferimento | Zona | Area | Provvedimenti |
|-----|-------------------------------------|--------------|---------|-------|---|
| 329 | ENI MEDITERRANEA IDROCARBURI (100%) | 08/06/1991 | Sicilia | 29,33 | Conferimento (28/09/1990) BUIG - Trasferimento titolarità (27/04/1992) BUIG - - Trasferimento titolarità (14/12/2007) BUIG - - Proroga (15/05/2013) BUIG - |

PERIODI DI VIGENZA

| Periodo | Data decreto | Provvedimento | Inizio | Fine | Anni | Note |
|------------|--------------|---------------|------------|------------|------|------|
| 1° periodo | 28/09/1990 | Conferimento | 08/06/1991 | 08/06/2011 | 20 | |
| 1ª proroga | 15/05/2013 | Proroga | 08/06/2011 | 08/06/2021 | 10 | |

Concessione di coltivazione

S. ANNA

| Id | Titolari | Conferimento | Zona | Area | Provvedimenti |
|-----|--|--------------|---------|-------|--|
| 333 | ENI MEDITERRANEA IDROCARBURI (45% r.u.) IRMINIO (30%) EDISON IDROCARBURI SICILIA (25%) | 29/04/2009 | Sicilia | 22,23 | Conferimento (27/11/2008) BUIG - Cambio intestazione (13/06/2011) BUIG - - |

PERIODI DI VIGENZA

| Periodo | Data decreto | Provvedimento | Inizio | Fine | Anni | Note |
|------------|--------------|---------------|------------|------------|------|------|
| 1° periodo | 27/11/2008 | Conferimento | 29/04/2009 | 29/04/2029 | 20 | |

Concessione di coltivazione

SAMPERI

| Id | Titolari | Conferimento | Zona | Area | Provvedimenti |
|-----|--|--------------|---------|-------|---|
| 332 | ENI MEDITERRANEA IDROCARBURI (100%) | 01/10/2004 | Sicilia | 69,20 | Conferimento (22/03/2004) BUIG - Trasferimento titolarità (14/12/2007) BUIG - |

PERIODI DI VIGENZA

| Periodo | Data decreto | Provvedimento | Inizio | Fine | Anni | Note |
|------------|--------------|---------------|------------|------------|------|------|
| 1° periodo | 22/03/2004 | Conferimento | 01/10/2004 | 30/09/2024 | 20 | |

CONCESSIONI DI STOCCAGGIO

Legge 26 aprile 1974, n. 170, Decreto Legislativo 25 novembre 1996, n. 625 e Decreto Ministero dello sviluppo economico 21 gennaio 2011

In terraferma sono vigenti n. 15 CONCESSIONI DI STOCCAGGIO per complessivi 933,34 Km²

| Regione | Numero concessioni | Superficie Km ² |
|----------------|--------------------|----------------------------|
| ABRUZZO | 2 | 101,03 |
| BASILICATA | 1 | 48,16 |
| EMILIA ROMAGNA | 5 | 388,01 |
| LOMBARDIA | 6 | 301,05 |
| MOLISE | 1 | 6,14 |
| VENETO | 1 | 88,95 |

Nella tabella i titoli afferenti a due o più regioni sono conteggiati più volte, una per ciascuna regione mentre a ciascuna regione viene attribuita la parte di area del titolo minerario ad essa afferente.

Concessione di stoccaggio

ALFONSINE STOCCAGGIO

| Id | Titolari | Conferimento | Regione | Area | Provvedimenti |
|------|--------------------------------------|--------------|----------------|-------|---|
| 2922 | STOCCAGGI GAS ITALIA (STOGIT) (100%) | 01/01/1997 | Emilia Romagna | 85,88 | Attribuzione (04/08/1999) BUIG XLIII-9 Conferma (27/09/2001) BUIG XLV-10 Cambio intestazione (22/02/2002) BUIG XLVI-3 |

Presentata, in data 15 luglio 2013, istanza di variazione del programma lavori pubblicata nel BUIG Anno LVII - N. 10

PERIODI DI VIGENZA

| Periodo | Data decreto | Provvedimento | Inizio | Fine | Anni | Note |
|------------|--------------|---------------|------------|------------|------|------|
| 1° periodo | 15/06/1998 | Attribuzione | 01/01/1997 | 01/01/2017 | 20 | |

Presentata, in data 29 gennaio 2014, istanza di proroga pubblicata nel BUIG Anno LVIII - N. 1

Concessione di stoccaggio

BORDOLANO STOCCAGGIO

| Id | Titolari | Conferimento | Regione | Area | Provvedimenti |
|------|--------------------------------------|--------------|-----------|-------|--|
| 2923 | STOCCAGGI GAS ITALIA (STOGIT) (100%) | 06/11/2001 | Lombardia | 62,97 | Conferimento (06/11/2001) BUIG XLV-12 Cambio intestazione (20/06/2003) BUIG XLIX-6 Approvazione nuovo programma lavori (28/12/2011) BUIG LVI-1 |

Data di scadenza variata ai sensi del Decreto Legge 18 ottobre 2012 n. 179 (articolo 34, comma 18).

PERIODI DI VIGENZA

| Periodo | Data decreto | Provvedimento | Inizio | Fine | Anni | Note |
|------------|--------------|---------------|------------|------------|------|------|
| 1° periodo | 06/11/2001 | Conferimento | 06/11/2001 | 06/11/2021 | 20 | |

Concessione di stoccaggio

BRUGHERIO STOCCAGGIO

| Id | Titolari | Conferimento | Regione | Area | Provvedimenti |
|------|--------------------------------------|--------------|-----------|-------|--|
| 2903 | STOCCAGGI GAS ITALIA (STOGIT) (100%) | 01/01/1997 | Lombardia | 57,85 | Attribuzione (05/05/1999) BUIG XLIII-6 Conferma (27/09/2001) BUIG XLV-10 Cambio intestazione (22/02/2002) BUIG XLVI-3 Proroga (01/12/2020) BUIG LXIV-12 |

PERIODI DI VIGENZA

| Periodo | Data decreto | Provvedimento | Inizio | Fine | Anni | Note |
|------------------------|--------------|---------------|------------|------------|------|------|
| 1° periodo | 15/06/1998 | Attribuzione | 01/01/1997 | 01/01/2017 | 20 | |
| 1 ^a proroga | 01/12/2020 | Proroga | 01/01/2017 | 01/01/2027 | 10 | |

Concessione di stoccaggio

CELLINO STOCCAGGIO

| Id | Titolari | Conferimento | Regione | Area | Provvedimenti |
|------|-----------------------------|--------------|---------|-------|---|
| 2794 | EDISON STOCCAGGIO (100%) | 10/12/1984 | Abruzzo | 30,38 | Conferimento (10/12/1984) BUIG XXIX-2 Cambio intestazione (16/07/1985) BUIG XXIX-8 Modifica programma lavori (20/11/1987) BUIG XXXII-2 Trasferimento titolarità (22/04/1991) BUIG XXXV-12 Cambio intestazione (12/05/1992) BUIG XXXVI-11 Trasferimento titolarità (02/09/1993) BUIG XXXVII-10 Cambio intestazione (02/09/1993) BUIG XXXVII-10 Conferma (27/09/2001) BUIG XLV-10 Trasferimento (23/11/2004) BUIG XLVIII-12 Proroga (09/12/2014) BUIG LVIII-12 |

PERIODI DI VIGENZA

| Periodo | Data decreto | Provvedimento | Inizio | Fine | Anni | Note |
|------------|--------------|---------------|------------|------------|------|------|
| 1° periodo | 10/12/1984 | Conferimento | 10/12/1984 | 10/12/2014 | 30 | |
| 1ª proroga | 09/12/2014 | Proroga | 10/12/2014 | 09/12/2024 | 10 | |

Concessione di stoccaggio

COLLALTO STOCCAGGIO

| Id | Titolari | Conferimento | Regione | Area | Provvedimenti |
|------|-----------------------------|--------------|---------|-------|---|
| 2814 | EDISON STOCCAGGIO (100%) | 16/06/1994 | Veneto | 88,95 | Conferimento (16/06/1994) BUIG XXXVIII-7 Conferma (27/09/2001) BUIG XLV-10 Trasferimento (23/11/2004) BUIG XLVIII-12 Autorizzazione ampliamento centrale (16/10/2009) BUIG LIII-11 |

PERIODI DI VIGENZA

| Periodo | Data decreto | Provvedimento | Inizio | Fine | Anni | Note |
|------------|--------------|---------------|------------|------------|------|------|
| 1° periodo | 16/06/1994 | Conferimento | 16/06/1994 | 16/06/2024 | 30 | |

Concessione di stoccaggio

CORNEGLIANO STOCCAGGIO

| Id | Titolari | Conferimento | Regione | Area | Provvedimenti |
|------|-------------------------------|--------------|-----------|-------|---|
| 2925 | ITAL GAS STORAGE (100%) | 15/03/2011 | Lombardia | 24,23 | Conferimento (15/03/2011) BUIG LV-4 Differimento termine inizio lavori (14/03/2012) BUIG LVII-5 Differimento termine inizio lavori (14/03/2013) BUIG LVII-5 Differimento termine inizio lavori (07/11/2013) BUIG LVIII-10 Ridefinizione termine emanazione decreto esproprio (10/03/2014) BUIG LVIII-3 Differimento termine inizio lavori (30/06/2014) BUIG LVIII-10 Differimento termine inizio lavori (10/03/2015) BUIG LIX-3 |

Data di scadenza variata ai sensi del Decreto Legge 18 ottobre 2012 n. 179 (articolo 34, comma 18).

PERIODI DI VIGENZA

| Periodo | Data decreto | Provvedimento | Inizio | Fine | Anni | Note |
|------------|--------------|---------------|------------|------------|------|------|
| 1° periodo | 15/03/2011 | Conferimento | 15/03/2011 | 15/03/2031 | 20 | |

Concessione di stoccaggio

CORTEMAGGIORE STOCCAGGIO

| Id | Titolari | Conferimento | Regione | Area | Provvedimenti |
|------|--------------------------------------|--------------|----------------|-------|---|
| 2892 | STOCCAGGI GAS ITALIA (STOGIT) (100%) | 01/01/1997 | Emilia Romagna | 81,61 | Attribuzione (05/05/1999) BUIG XLIII-6 Conferma (15/10/2001) BUIG XLV-11 Cambio intestazione (22/02/2002) BUIG XLVI-3 |

PERIODI DI VIGENZA

| Periodo | Data decreto | Provvedimento | Inizio | Fine | Anni | Note |
|------------|--------------|---------------|------------|------------|------|------|
| 1° periodo | 15/06/1998 | Attribuzione | 01/01/1997 | 01/01/2017 | 20 | |

Presentata, in data 4 dicembre 2014, istanza di proroga pubblicata nel BUIG Anno LVIII - N. 12

Concessione di stoccaggio

CUGNO LE MACINE STOCCAGGIO

| Id | Titolari | Conferimento | Regione | Area | Provvedimenti |
|------|-------------------|--------------|------------|-------|---|
| 2926 | GEOGASTOCK (100%) | 02/08/2012 | Basilicata | 48,16 | Conferimento (02/08/2012) BUIG LVI-8 Differimento termine inizio lavori (12/09/2013) BUIG LVII-9 Differimento termine inizio lavori (01/09/2014) BUIG LVIII-9 Differimento termine inizio lavori (18/06/2015) BUIG LIX-6 Differimento termine inizio lavori (25/05/2016) BUIG LXII-7 Differimento termine inizio lavori (13/06/2018) BUIG LXII-7 |

Data di scadenza variata ai sensi del Decreto Legge 18 ottobre 2012 n. 179 (articolo 34, comma 18).

PERIODI DI VIGENZA

| Periodo | Data decreto | Provvedimento | Inizio | Fine | Anni | Note |
|------------|--------------|---------------|------------|------------|------|------|
| 1° periodo | 02/08/2012 | Conferimento | 02/08/2012 | 02/08/2032 | 20 | |

Concessione di stoccaggio

FIUME TRESTE STOCCAGGIO

| Id | Titolari | Conferimento | Regione | Area | Provvedimenti |
|------|--------------------------------------|--------------|----------------|-------|--|
| 2810 | STOCCAGGI GAS ITALIA (STOGIT) (100%) | 21/06/1982 | Abruzzo Molise | 76,79 | Conferimento (21/06/1982) BUIG XXVI-7 Modifica programma lavori (27/02/1991) BUIG XXXV-3 Cambio intestazione (13/02/1998) BUIG XLII-3 Ampliamento capacità di stoccaggio (13/03/2000) BUIG XLIV-4 Conferma e delimitazione area (11/02/2002) BUIG XLVI-3 Cambio intestazione (22/02/2002) BUIG XLVI-3 Proroga (06/06/2011) BUIG LV-7 |

Presentata in data 15 febbraio 2013 istanza di ampliamento della capacità di stoccaggio pubblicata nel BUIG - Anno LVII - N. 10.

Presentata in data 21 settembre 2018 richiesta di modifica dell'istanza di ampliamento della capacità di stoccaggio presentata in data 15 febbraio 2013.

Presentata, in data 21 settembre 2018, istanza di variazione del programma lavori pubblicata nel BUIG Anno LXII - N. 8

PERIODI DI VIGENZA

| Periodo | Data decreto | Provvedimento | Inizio | Fine | Anni | Note |
|------------|--------------|---------------|------------|------------|------|------|
| 1° periodo | 21/06/1982 | Conferimento | 21/06/1982 | 21/06/2012 | 30 | |
| 1ª proroga | 06/06/2011 | Proroga | 21/06/2012 | 21/06/2022 | 10 | |

Presentata, in data 19 maggio 2020, istanza di proroga pubblicata nel BUIG Anno LXIV - N. 5

Concessione di stoccaggio

MINERBIO STOCCAGGIO

| Id | Titolari | Conferimento | Regione | Area | Provvedimenti |
|------|--------------------------------------|--------------|----------------|-------|---|
| 2907 | STOCCAGGI GAS ITALIA (STOGIT) (100%) | 01/01/1997 | Emilia Romagna | 68,61 | Attribuzione (05/05/1999) BUIG XLIII-6 Conferma (27/09/2001) BUIG XLV-10 Cambio intestazione (22/02/2002) BUIG XLVI-3 |

Presentata in data 21/12/2012 istanza di ampliamento della capacità di stoccaggio.

Presentata, in data 4 gennaio 2013, istanza di variazione del programma lavori pubblicata nel BUIG Anno LVII - N. 10

Presentata, in data 26 giugno 2018, istanza di variazione del programma lavori pubblicata nel BUIG Anno LXII - N. 6

PERIODI DI VIGENZA

| Periodo | Data decreto | Provvedimento | Inizio | Fine | Anni Note |
|------------|--------------|---------------|------------|------------|-----------|
| 1° periodo | 15/06/1998 | Attribuzione | 01/01/1997 | 01/01/2017 | 20 |

Presentata, in data 29 gennaio 2014, istanza di proroga pubblicata nel BUIG Anno LVIII - N. 1

Concessione di stoccaggio

RIPALTA STOCCAGGIO

| Id | Titolari | Conferimento | Regione | Area | Provvedimenti |
|------|--------------------------------------|--------------|-----------|-------|--|
| 2896 | STOCCAGGI GAS ITALIA (STOGIT) (100%) | 01/01/1997 | Lombardia | 62,96 | Attribuzione (05/05/1999) BUIG XLIII-6 Conferma (27/09/2001) BUIG XLV-10 Cambio intestazione (22/02/2002) BUIG XLVI-3 Proroga (03/12/2020) BUIG LXIV-12 |

Presentata in data 4 ottobre 2012 istanza di ampliamento della capacità di stoccaggio.

Presentata in data 21 settembre 2018 richiesta di modifica dell'istanza di ampliamento della capacità di stoccaggio presentata in data 4 ottobre 2012.

Presentata, in data 21 settembre 2018, istanza di variazione del programma lavori pubblicata nel BUIG Anno LXII - N. 8

PERIODI DI VIGENZA

| Periodo | Data decreto | Provvedimento | Inizio | Fine | Anni Note |
|------------|--------------|---------------|------------|------------|-----------|
| 1° periodo | 15/06/1998 | Attribuzione | 01/01/1997 | 01/01/2017 | 20 |
| 1ª proroga | 03/12/2020 | Proroga | 01/01/2017 | 01/01/2027 | 10 |

Concessione di stoccaggio

SABBIONCELLO STOCCAGGIO

| Id | Titolari | Conferimento | Regione | Area | Provvedimenti |
|------|--------------------------------------|--------------|----------------|--------|--|
| 2921 | STOCCAGGI GAS ITALIA (STOGIT) (100%) | 01/01/1997 | Emilia Romagna | 100,15 | Attribuzione (05/05/1999) BUIG XLIII-6 Ridenominazione e conferma (15/10/2001) BUIG XLV-11 Cambio intestazione (22/02/2002) BUIG XLVI-3 Proroga (30/11/2020) BUIG LXIV-12 |

Presentata, in data 3 agosto 2018, istanza di variazione del programma lavori pubblicata nel BUIG Anno LXII - N. 8

PERIODI DI VIGENZA

| Periodo | Data decreto | Provvedimento | Inizio | Fine | Anni Note |
|------------|--------------|---------------|------------|------------|-----------|
| 1° periodo | 15/06/1998 | Attribuzione | 01/01/1997 | 01/01/2017 | 20 |
| 1ª proroga | 30/11/2020 | Proroga | 01/01/2017 | 01/01/2027 | 10 |

Concessione di stoccaggio

SAN POTITO E COTIGNOLA STOCCAGGIO

| Id | Titolari | Conferimento | Regione | Area | Provvedimenti |
|------|---|--------------|-------------------|-------|--|
| 2924 | EDISON STOCCAGGIO (90% r.u.) BLUGAS INFRASTRUTTURE (10%) | 24/04/2009 | Emilia Romagna | 51,76 | Conferimento (24/04/2009) BUIG LIII-5 Differimento termine conclusione lavori (09/11/2012) BUIG LVII-5 |

Data di scadenza variata ai sensi del Decreto Legge 18 ottobre 2012 n. 179 (articolo 34, comma 18).

PERIODI DI VIGENZA

| Periodo | Data decreto | Provvedimento | Inizio | Fine | Anni | Note |
|------------|--------------|---------------|------------|------------|------|------|
| 1° periodo | 24/04/2009 | Conferimento | 24/04/2009 | 24/04/2029 | 20 | |

Concessione di stoccaggio

SERGNANO STOCCAGGIO

| Id | Titolari | Conferimento | Regione | Area | Provvedimenti |
|------|---|--------------|-----------|-------|---|
| 2912 | STOCCAGGI GAS ITALIA (STOGIT) (100%) | 01/01/1997 | Lombardia | 42,31 | Attribuzione (05/05/1999) BUIG XLIII-6 Conferma (15/10/2001) BUIG XLV-11 Cambio intestazione (22/02/2002) BUIG XLVI-3 Proroga (01/12/2020) BUIG LXIV-12 |

PERIODI DI VIGENZA

| Periodo | Data decreto | Provvedimento | Inizio | Fine | Anni | Note |
|------------|--------------|---------------|------------|------------|------|------|
| 1° periodo | 15/06/1998 | Attribuzione | 01/01/1997 | 01/01/2017 | 20 | |
| 1ª proroga | 01/12/2020 | Proroga | 01/01/2017 | 01/01/2027 | 10 | |

Concessione di stoccaggio

SETTALA STOCCAGGIO

| Id | Titolari | Conferimento | Regione | Area | Provvedimenti |
|------|---|--------------|-----------|-------|---|
| 2813 | STOCCAGGI GAS ITALIA (STOGIT) (100%) | 01/01/1997 | Lombardia | 50,73 | Attribuzione (05/05/1999) BUIG XLIII-6 Conferma (15/10/2001) BUIG XLV-11 Cambio intestazione (22/02/2002) BUIG XLVI-3 Autorizzazione ampliamento capacità di stoccaggio (25/10/2010) BUIG LIV-11 Proroga (01/12/2020) BUIG LXIV-12 |

PERIODI DI VIGENZA

| Periodo | Data decreto | Provvedimento | Inizio | Fine | Anni | Note |
|------------|--------------|---------------|------------|------------|------|------|
| 1° periodo | 15/06/1998 | Attribuzione | 01/01/1997 | 01/01/2017 | 20 | |
| 1ª proroga | 01/12/2020 | Proroga | 01/01/2017 | 01/01/2027 | 10 | |

PERMESSI DI RICERCA DI RISORSE GEOTERMICHE

Decreto Legislativo 11 febbraio 2010, n. 22

In terraferma sono vigenti n. 34 PERMESSI DI RICERCA DI RISORSE GEOTERMICHE per complessivi 2.430,19 Km²

| Regione | Numero permessi | Superficie Km ² |
|-----------|-----------------|----------------------------|
| LAZIO | 8 | 392,90 |
| LOMBARDIA | 2 | 80,70 |
| SARDEGNA | 3 | 277,42 |
| SICILIA | 1 | 6,49 |
| TOSCANA | 21 | 1.672,68 |

Nella tabella i titoli afferenti a due o più regioni sono conteggiati più volte, una per ciascuna regione mentre a ciascuna regione viene attribuita la parte di area del titolo minerario ad essa afferente.

Permesso di ricerca di risorse geotermiche

BAGNOLO

| Id | Titolari | Conferimento | Regione | Area | Provvedimenti |
|-----|------------------|--------------|---------|-------|--|
| 375 | TOSCO GEO (100%) | 07/03/2012 | Toscana | 20,00 | Conferimento (07/03/2012) BUIG LVI-11 Proroga (03/10/2016) BUIG -13 |

Sospeso ai sensi del D.P.R. 395/1991 art. 25 comma 1

Permesso di ricerca di risorse geotermiche

CAMPIGLIA D'ORCIA

| Id | Titolari | Conferimento | Regione | Area | Provvedimenti |
|-----|------------------|--------------|---------|-------|------------------------------------|
| 400 | TOSCO GEO (100%) | 23/07/2013 | Toscana | 55,40 | Conferimento (23/07/2013) BUIG -13 |

Sospeso ai sensi del D.P.R. 395/1991 art. 25 comma 1

Permesso di ricerca di risorse geotermiche

CASTIGLIONE D'ORCIA

| Id | Titolari | Conferimento | Regione | Area | Provvedimenti |
|-----|------------------|--------------|---------|-------|--|
| 377 | TOSCO GEO (100%) | 06/04/2012 | Toscana | 60,50 | Conferimento (06/04/2012) BUIG LVI-11 Proroga (03/10/2016) BUIG -13 |

Sospeso ai sensi del D.P.R. 395/1991 art. 25 comma 1

Permesso di ricerca di risorse geotermiche

CELLERE

| Id | Titolari | Conferimento | Regione | Area | Provvedimenti |
|-----|----------------------------|--------------|---------|--------|------------------------------------|
| 398 | SORGENIA GEOTHERMAL (100%) | 08/10/2013 | Lazio | 106,56 | Conferimento (20/05/2011) BUIG -13 |

Permesso di ricerca di risorse geotermiche

FRANCIACORTA

| Id | Titolari | Conferimento | Regione | Area | Provvedimenti |
|-----|---------------|--------------|-----------|-------|-------------------------------------|
| 351 | COGEME (100%) | 31/05/2010 | Lombardia | 78,20 | Conferimento (31/05/2010) BUIG LV-1 |

Permesso di ricerca di risorse geotermiche

GUARDISTALLO

| Id | Titolari | Conferimento | Regione | Area | Provvedimenti |
|-----|--------------------------|--------------|---------|-------|--|
| 379 | GEOTHERMICS ITALY (100%) | 15/06/2012 | Toscana | 87,50 | Conferimento (15/06/2012) BUIG LVI-11 Proroga (18/11/2016) BUIG - |

Permesso di ricerca di risorse geotermiche

IGIA RISORSE GEOTERMICHE

| Id | Titolari | Conferimento | Regione | Area | Provvedimenti |
|-----|--------------|--------------|----------|--------|--|
| 396 | SARAS (100%) | 20/06/2013 | Sardegna | 122,22 | Conferimento (20/06/2013) BUIG LVII-7 Rettifica (25/03/2014) BUIG LVIII-3 |

Permesso di ricerca di risorse geotermiche

LA FORNACE

| Id | Titolari | Conferimento | Regione | Area | Provvedimenti |
|----|---------------------------|--------------|---------|-------|---|
| 50 | COGEME NUOVE ENERGIE (1%) | 17/07/2017 | Toscana | 15,00 | Conferimento (17/07/2017) BUIG - Trasferimento quote (21/02/2019) BUIG - |

Permesso di ricerca di risorse geotermiche

LA PIANACCIA

| Id | Titolari | Conferimento | Regione | Area | Provvedimenti |
|----|----------------------------|--------------|---------|-------|----------------------------------|
| 55 | SORGENIA RENEWABLES (100%) | 08/04/2021 | Toscana | 32,63 | Conferimento (08/04/2021) BUIG - |

Permesso di ricerca di risorse geotermiche

LA VEDUTA

| Id | Titolari | Conferimento | Regione | Area | Provvedimenti |
|-----|----------------------------|--------------|---------|-------|---------------|
| 399 | SORGENIA GEOTHERMAL (100%) | | Lazio | 22,71 | |

In attesa di pubblicazione sul Bollettino ufficiale della Regione Lazio.

La pubblicazione sul BURL determinerà la data di decorrenza e di scadenza del permesso.

Permesso di ricerca di risorse geotermiche

LAGO DI VICO

| Id | Titolari | Conferimento | Regione | Area | Provvedimenti |
|-----|--------------------------|--------------|---------|--------|------------------------------------|
| 389 | GEOTHERMICS ITALY (100%) | 23/10/2012 | Lazio | 103,27 | Conferimento (23/10/2012) BUIG -13 |

Permesso di ricerca di risorse geotermiche

LE CASCINELLE

| Id | Titolari | Conferimento | Regione | Area | Provvedimenti |
|-----|-------------------------------|--------------|---------|--------|--|
| 374 | SORGENIA LE CASCINELLE (100%) | 07/03/2012 | Toscana | 100,89 | Conferimento (07/03/2012) BUIG LVI-11 Unificazione (23/02/2016) BUIG - Proroga (01/06/2017) BUIG - Trasferimento quota (28/08/2018) BUIG - Riconoscimento risorsa geotermica nazionale (12/10/2018) BUIG LXIII-3 |

Presentata istanza di concessione LE CASCINELLE. Il permesso deriva dall'unione dei precedenti permessi di ricerca LE CASCINELLE e CELLE SUL RIGO.

Permesso di ricerca di risorse geotermiche

MACIE

| Id | Titolari | Conferimento | Regione | Area | Provvedimenti |
|----|---------------------|--------------|---------|-------|----------------------------------|
| 54 | GESTO ITALIA (100%) | 26/08/2020 | Toscana | 27,61 | Conferimento (26/08/2020) BUIG - |

Permesso di ricerca di risorse geotermiche

MALPAGA

| Id | Titolari | Conferimento | Regione | Area | Provvedimenti |
|-----|----------------|--------------|-----------|------|------------------------------------|
| 405 | MALPAGA (100%) | 29/10/2014 | Lombardia | 2,50 | Conferimento (29/10/2014) BUIG -13 |

Permesso di ricerca di risorse geotermiche

MAZZOLLA

| Id | Titolari | Conferimento | Regione | Area | Provvedimenti |
|-----|---------------------|--------------|---------|-------|---|
| 356 | GESTO ITALIA (100%) | 21/03/2011 | Toscana | 52,50 | Conferimento (21/03/2011) BUIG LV-5 Proroga (21/07/2016) BUIG - Riconoscimento risorsa geotermica nazionale (25/03/2019) BUIG LXIII-3 |

Presentata istanza di concessione MAZZOLLA.

Permesso di ricerca di risorse geotermiche

MENSANO

| Id | Titolari | Conferimento | Regione | Area | Provvedimenti |
|-----|----------------------------|--------------|---------|--------|---|
| 357 | MAGMA ENERGY ITALIA (100%) | 06/06/2011 | Toscana | 215,26 | Conferimento (06/06/2011) BUIG LVI-1 Proroga (03/05/2016) BUIG - Riconoscimento risorsa geotermica nazionale (19/09/2017) BUIG LXI-11 |

Presentata istanza di concessione MENSANO

Permesso di ricerca di risorse geotermiche

MONTE SANTA CROCE

| Id | Titolari | Conferimento | Regione | Area | Provvedimenti |
|-----|----------------------------|--------------|---------|-------|---|
| 370 | SORGENIA RENEWABLES (100%) | 21/11/2011 | Toscana | 15,00 | Conferimento (21/11/2011) BUIG LVI-1 Proroga (03/05/2016) BUIG - Trasferimento quote (07/12/2018) BUIG - Proroga (26/03/2021) BUIG - |

Permesso di ricerca di risorse geotermiche

MONTORIO

| Id | Titolari | Conferimento | Regione | Area | Provvedimenti |
|-----|----------------------------|--------------|------------------|--------|--|
| 388 | SORGENIA GEOTHERMAL (100%) | 18/06/2013 | Lazio Toscana | 101,07 | Conferimento (18/06/2013) BUIG -13 Riduzione area (09/12/2014) BUIG - |

Permesso di ricerca di risorse geotermiche

MURCI

| Id | Titolari | Conferimento | Regione | Area | Provvedimenti |
|-----|-------------------------|--------------|---------|--------|--|
| 359 | ENEL GREEN POWER (100%) | 18/04/2011 | Toscana | 262,70 | Conferimento (18/04/2011) BUIG LV-5 Proroga (25/02/2016) BUIG - Riconoscimento risorsa geotermica nazionale (31/05/2018) BUIG LXII-6 |

Presentata istanza di concessione ROCCALBEGNA

Permesso di ricerca di risorse geotermiche

NICCIOLETA

| Id | Titolari | Conferimento | Regione | Area | Provvedimenti |
|----|----------------------|--------------|---------|-------|---|
| 52 | REGGELBERGBAU (100%) | 11/04/2018 | Toscana | 40,05 | Conferimento (11/04/2018) BUIG - Trasferimento quote e nomina r.u. (09/11/2018) BUIG - |

Permesso di ricerca di risorse geotermiche

PANTELLERIA

| Id | Titolari | Conferimento | Regione | Area | Provvedimenti |
|-----|-------------------|--------------|---------|------|---|
| 350 | GEOTERMICA (100%) | 22/02/2004 | Sicilia | 6,50 | Conferimento (11/12/2004) BUIG - Prolungamento vigenza (13/04/2011) BUIG - |

Accordato con D.A. n.126 del 13 aprile 2011 il prolungamento della vigenza con lo slittamento della scadenza del titolo minerario dal 22 febbraio 2011 al 22 dicembre 2013.

Permesso di ricerca di risorse geotermiche

PERETA

| Id | Titolari | Conferimento | Regione | Area | Provvedimenti |
|-----|-----------------------|--------------|---------|-------|--|
| 382 | FUTURO ENERGIA (100%) | 15/06/2012 | Toscana | 88,60 | Conferimento (15/06/2012) BUIG LVI-11 Proroga (28/02/2017) BUIG - |

Sospeso ai sensi del D.P.R. 395/1991 art. 25 comma 1

Permesso di ricerca di risorse geotermiche

PIANA DEL DIAVOLO

| Id | Titolari | Conferimento | Regione | Area | Provvedimenti |
|-----|---------------------------|--------------|---------|-------|------------------------------------|
| 390 | GEO THERMICS ITALY (100%) | 25/09/2012 | Lazio | 40,75 | Conferimento (13/08/2012) BUIG -13 |

Permesso di ricerca di risorse geotermiche

POMONTE

| Id | Titolari | Conferimento | Regione | Area | Provvedimenti |
|-----|---------------------|--------------|---------|-------|---|
| 387 | TERRA ENERGY (100%) | 26/11/2012 | Toscana | 88,50 | Conferimento (26/11/2012) BUIG -13 Proroga (21/07/2017) BUIG - |

Permesso di ricerca di risorse geotermiche

RIPA D'ORCIA

| Id | Titolari | Conferimento | Regione | Area | Provvedimenti |
|-----|------------------|--------------|---------|-------|----------------------------------|
| 403 | TOSCO GEO (100%) | 23/07/2013 | Toscana | 70,50 | Conferimento (23/07/2013) BUIG - |

Sospeso ai sensi del D.P.R. 395/1991 art. 25 comma 1

Permesso di ricerca di risorse geotermiche

ROCCA STRADA

| Id | Titolari | Conferimento | Regione | Area | Provvedimenti |
|-----|----------------------------|--------------|---------|--------|---|
| 364 | MAGMA ENERGY ITALIA (100%) | 19/10/2011 | Toscana | 271,90 | Conferimento (19/10/2011) BUIG LVI-1 Proroga (31/05/2016) BUIG - |

Sospeso ai sensi del D.P.R. 395/1991 art. 25 comma 1

Permesso di ricerca di risorse geotermiche

ROMA OVEST

| Id | Titolari | Conferimento | Regione | Area | Provvedimenti |
|-----|------------|--------------|---------|-------|---|
| 366 | DER (100%) | 12/02/2009 | Lazio | 45,00 | Conferimento (12/02/2009) BUIG - Proroga (05/03/2013) BUIG -13 |

Permesso di ricerca di risorse geotermiche

SAN GAVINO MONREALE

| Id | Titolari | Conferimento | Regione | Area | Provvedimenti |
|-----|------------------|--------------|----------|-------|--------------------------------------|
| 406 | TOSCO GEO (100%) | 09/03/2015 | Sardegna | 84,70 | Conferimento (09/03/2015) BUIG LIX-3 |

Permesso di ricerca di risorse geotermiche

SARDARA

| Id | Titolari | Conferimento | Regione | Area | Provvedimenti |
|-----|------------------|--------------|----------|-------|-------------------------------------|
| 409 | TOSCO GEO (100%) | 04/02/2016 | Sardegna | 70,50 | Conferimento (04/02/2016) BUIG LX-4 |

Permesso di ricerca di risorse geotermiche

SCANSANO

| Id | Titolari | Conferimento | Regione | Area | Provvedimenti |
|-----|---------------------|--------------|---------|-------|---|
| 394 | TERRA ENERGY (100%) | 26/11/2012 | Toscana | 49,00 | Conferimento (26/11/2012) BUIG -13 Proroga (21/07/2017) BUIG - |

Permesso di ricerca di risorse geotermiche

SOIANA

| Id | Titolari | Conferimento | Regione | Area | Provvedimenti |
|----|-----------------------------|--------------|---------|-------|---|
| 51 | COGEME NUOVE ENERGIE (100%) | 17/07/2017 | Toscana | 12,60 | Conferimento (17/07/2017) BUIG - Trasferimento quote (21/02/2019) BUIG - |

Permesso di ricerca di risorse geotermiche

TERRAFINO

| Id | Titolari | Conferimento | Regione | Area | Provvedimenti |
|----|--|--------------|---------|-------|----------------------------------|
| 53 | GEOTERMIA ZERO EMISSIONI ITALIA (100%) | 27/05/2020 | Toscana | 47,26 | Conferimento (27/05/2020) BUIG - |

Permesso di ricerca di risorse geotermiche

TOBIA

| Id | Titolari | Conferimento | Regione | Area | Provvedimenti |
|-----|---------------|--------------|---------|-------|------------------------------------|
| 391 | COGEME (100%) | 14/08/2012 | Lazio | 14,75 | Conferimento (26/07/2012) BUIG -13 |

Permesso di ricerca di risorse geotermiche

VALLE DI SUIO

| Id | Titolari | Conferimento | Regione | Area | Provvedimenti |
|-----|---------------------------|--------------|---------|-------|------------------------------------|
| 392 | LA R.E.P. AMBIENTE (100%) | 25/09/2012 | Lazio | 18,07 | Conferimento (17/09/2012) BUIG -13 |

CONCESSIONI DI COLTIVAZIONE DI RISORSE GEOTERMICHE

Decreto Legislativo 11 febbraio 2010, n. 22

In terraferma sono vigenti n. 13 CONCESSIONI DI COLTIVAZIONE DI RISORSE GEOTERMICHE per complessivi 721,53 Km²

| Regione | Numero concessioni | Superficie Km ² |
|----------------|--------------------|----------------------------|
| EMILIA ROMAGNA | 1 | 31,72 |
| LAZIO | 1 | 111,15 |
| TOSCANA | 10 | 576,14 |
| VENETO | 1 | 2,52 |

Nella tabella i titoli afferenti a due o più regioni sono conteggiati più volte, una per ciascuna regione mentre a ciascuna regione viene attribuita la parte di area del titolo minerario ad essa afferente.

Concessione di coltivazione di risorse geotermiche

BAGNORE

| Id | Titolari | Conferimento | Regione | Area | Provvedimenti |
|----|--------------------------------|--------------|---------|-------|--|
| 5 | ENEL GREEN POWER ITALIA (100%) | 04/05/1962 | Toscana | 45,87 | Conferimento (04/05/1962) BUIG - Proroga e riperimetrazione (06/08/1993) BUIG XXXVII-9 Proroga e riperimetrazione (09/04/1998) BUIG XLII-6 Trasferimento (10/03/2000) BUIG XLIV-5 Modifica denominazione sociale (28/12/2001) BUIG LIV-1 Trasferimento (16/08/2005) BUIG LIV-1 Proroga (27/04/2007) BUIG LIV-1 Trasferimento (05/02/2009) BUIG LIV-1 Trasferimento (23/03/2020) BUIG - |

Concessione di coltivazione di risorse geotermiche

CANNETO

| Id | Titolari | Conferimento | Regione | Area | Provvedimenti |
|----|--------------------------------|--------------|---------|-------|--|
| 21 | ENEL GREEN POWER ITALIA (100%) | 09/07/1990 | Toscana | 52,74 | Conferimento (01/08/1991) BUIG XXXVI-4 Riperimetrazione (21/10/1994) BUIG XXXVIII-11 Trasferimento (10/03/2000) BUIG XLIV-5 Modifica denominazione sociale (28/12/2001) BUIG LIV-1 Trasferimento (16/08/2005) BUIG LIV-1 Trasferimento (05/02/2009) BUIG LIV-1 Trasferimento (23/03/2020) BUIG - |

Concessione di coltivazione di risorse geotermiche

CHIUSDINO

| Id | Titolari | Conferimento | Regione | Area | Provvedimenti |
|----|--------------------------------|--------------|---------|-------|---|
| 28 | ENEL GREEN POWER ITALIA (100%) | 20/01/1999 | Toscana | 45,20 | Classificazione e conferimento (29/01/1999) BUIG XLIII-3 Trasferimento (10/03/2000) BUIG XLIV-5 Modifica programma lavori (01/10/2001) BUIG XLV-11 Modifica denominazione sociale (28/12/2001) BUIG LIV-1 Trasferimento (16/08/2005) BUIG LIV-1 Trasferimento (05/02/2009) BUIG LIV-1 Trasferimento (23/03/2020) BUIG - |

Concessione di coltivazione di risorse geotermiche

FERRARA

| Id | Titolari | Conferimento | Regione | Area | Provvedimenti |
|----|---|--------------|----------------|-------|---|
| 15 | ENI - Attività geotermiche (50% r.u.) ERGA (50%) | 19/07/1984 | Emilia Romagna | 31,72 | Conferimento (19/07/1984) BUIG - Classificazione conferma e riperimetrazione (04/01/1994) BUIG XXXVIII-3 Cambio intestazione quota (13/02/1998) BUIG XLII-3 Trasferimento quota (10/03/2000) BUIG XLIV-5 |

Concessione di coltivazione di risorse geotermiche

LARDERELLO

| Id | Titolari | Conferimento | Regione | Area | Provvedimenti |
|----|--------------------------------------|--------------|---------|-------|--|
| 22 | ENEL GREEN POWER ITALIA (100%) | 07/03/1994 | Toscana | 82,74 | Classificazione unificazione e riperimetrazione (07/03/1994) BUIG XXXVIII-4 Trasferimento (10/03/2000) BUIG XLIV-5 Modifica denominazione sociale (28/12/2001) BUIG LIV-1 Modifica programma lavori (19/10/2004) BUIG XLIX-2 Trasferimento (16/08/2005) BUIG LIV-1 Trasferimento (05/02/2009) BUIG LIV-1 Trasferimento (23/03/2020) BUIG - |

Concessione di coltivazione di risorse geotermiche

LUSTIGNANO

| Id | Titolari | Conferimento | Regione | Area | Provvedimenti |
|----|--------------------------------------|--------------|---------|-------|--|
| 23 | ENEL GREEN POWER ITALIA (100%) | 07/03/1994 | Toscana | 77,85 | Classificazione unificazione e riperimetrazione (07/03/1994) BUIG XXXVIII-4 Trasferimento (10/03/2000) BUIG XLIV-5 Modifica denominazione sociale (28/12/2001) BUIG LIV-1 Trasferimento (16/08/2005) BUIG LIV-1 Trasferimento (05/02/2009) BUIG LIV-1 Trasferimento (23/03/2020) BUIG - |

Concessione di coltivazione di risorse geotermiche

MILIA

| Id | Titolari | Conferimento | Regione | Area | Provvedimenti |
|----|--------------------------------|--------------|---------|-------|---|
| 33 | ENEL GREEN POWER ITALIA (100%) | 05/08/2016 | Toscana | 25,11 | Conferimento (05/08/2016) BUIG - Trasferimento (23/03/2020) BUIG - |

Concessione di coltivazione di risorse geotermiche

PIANCASTAGNAIO

| Id | Titolari | Conferimento | Regione | Area | Provvedimenti |
|----|--------------------------------------|--------------|---------|-------|--|
| 11 | ENEL GREEN POWER ITALIA (100%) | 28/12/1968 | Toscana | 47,91 | Conferimento (25/12/1968) BUIG - Classificazione conferma e riperimetrazione (20/01/1994) BUIG XXXVIII-2 Trasferimento (10/03/2000) BUIG XLIV-5 Modifica denominazione sociale (28/12/2001) BUIG LIV-1 Trasferimento (16/08/2005) BUIG LIV-1 Trasferimento (05/02/2009) BUIG LIV-1 Trasferimento (23/03/2020) BUIG - |

Concessione di coltivazione di risorse geotermiche

POGGIO MONTONE

| Id | Titolari | Conferimento | Regione | Area | Provvedimenti |
|----|--------------------------|--------------|---------|-------|----------------------------------|
| 34 | SORGENIA GEOTHERMAL (0%) | 20/09/2019 | Toscana | 58,08 | Conferimento (20/09/2019) BUIG - |

Concessione di coltivazione di risorse geotermiche

RIO SECCO

| Id | Titolari | Conferimento | Regione | Area | Provvedimenti |
|----|--------------------------------------|--------------|---------|-------|---|
| 12 | ENEL GREEN POWER ITALIA (100%) | 16/01/1970 | Toscana | 55,25 | Conferimento (16/01/1970) BUIG - Classificazione conferma e riperimetrazione (30/12/1994) BUIG XXXIX-1 Ampliamento (30/12/1994) BUIG XXXIX-1 Trasferimento (10/03/2000) BUIG XLIV-5 Modifica denominazione sociale (28/12/2001) BUIG LIV-1 Trasferimento (16/08/2005) BUIG LIV-1 Trasferimento (05/02/2009) BUIG LIV-1 Trasferimento (23/03/2020) BUIG - |

Concessione di coltivazione di risorse geotermiche

TRAVALE

| Id | Titolari | Conferimento | Regione | Area | Provvedimenti |
|----|--------------------------------------|--------------|---------|-------|--|
| 26 | ENEL GREEN POWER ITALIA (100%) | 30/12/1994 | Toscana | 85,39 | Classificazione unificazione e riperimetrazione (30/12/1994) BUIG XXXIX-1 Trasferimento (10/03/2000) BUIG XLIV-5 Modifica denominazione sociale (28/12/2001) BUIG LIV-1 Trasferimento (16/08/2005) BUIG LIV-1 Trasferimento (05/02/2009) BUIG LIV-1 Trasferimento (23/03/2020) BUIG - |

Concessione di coltivazione di risorse geotermiche

VALENTANO

| Id | Titolari | Conferimento | Regione | Area | Provvedimenti |
|----|----------------|--------------|---------|--------|---|
| 32 | ERGA (100%) | 09/10/1986 | Lazio | 111,15 | Conferimento (09/10/1986) BUIG - Trasferimento quota (26/02/1993) BUIG XXXVII-9 Classificazione conferma e riperimetrazione (03/04/1994) BUIG XXXVIII-4 Ampliamento (09/10/1995) BUIG XXXIX-11 Trasferimento (10/03/2000) BUIG XLIV-5 Riperimetrazione (21/10/2016) BUIG LX-11 |

Per uniformità di dati con il resto dei titoli minerari, le coordinate dei vertici sono espresse in gradi, primi e decimali di primi e non in gradi, primi e secondi come sono invece riportate della determina di riperimetrazione della Regione Lazio ed inoltre l'identificazione dei vertici è effettuata usando solo le lettere dell'alfabeto italiano.

Concessione di coltivazione di risorse geotermiche

VICENZA

| Id | Titolari | Conferimento | Regione | Area | Provvedimenti |
|----|------------------------------|--------------|---------|------|---|
| 17 | AIM SERVIZI A RETE (100%) | 22/07/1985 | Veneto | 2,52 | Conferimento (22/07/1985) BUIG - Cambio intestazione quota (13/02/1998) BUIG XLII-3 Classificazione conferma e riperimetrazione (16/03/1999) BUIG XLIII-4 |

**PERMESSI DI RICERCA DI RISORSE GEOTERMICHE FINALIZZATI ALLA
SPERIMENTAZIONE DI IMPIANTI PILOTA**

*Decreto Legislativo 11 febbraio 2010, n. 22, Decreto Legislativo 3 marzo 2011, n. 28 e Legge 7 agosto
2012, n. 134*

*In terraferma sono vigenti n. 1 PERMESSI DI RICERCA DI RISORSE GEOTERMICHE
FINALIZZATI ALLA SPERIMENTAZIONE DI IMPIANTI PILOTA per complessivi 14,15 Km²*

| Regione | Numero permessi | Superficie Km ² |
|---------|--------------------|-------------------------------|
| UMBRIA | 1 | 14,15 |

Nella tabella i titoli afferenti a due o più regioni sono conteggiati più volte, una per ciascuna regione mentre a ciascuna regione viene attribuita la parte di area del titolo minerario ad essa afferente.

Permesso di ricerca di risorse geotermiche finalizzato alla sperimentazione di impianti pilota

CASTEL GIORGIO

| Id | Titolari | Conferimento | Regione | Area | Provvedimenti |
|-----|-----------------------------------|--------------|---------|-------|---------------------------------------|
| 100 | ITW & LKW GEOTERMIA ITALIA (100%) | 16/03/2020 | Umbria | 14,15 | Conferimento (16/03/2020) BUIG LXIV-3 |

**ELENCO DELLE DITTE TITOLARI, RAPPRESENTANTI UNICHE E
CONTITOLARI DI TITOLI MINERARI PER LA RICERCA E LA
COLTIVAZIONE DI IDROCARBURI E DI RISORSE GEOTERMICHE**

Aggiornamento al 30 aprile 2021

RICERCA E COLTIVAZIONE DI IDROCARBURI

In totale n. 37 ditte operano in titoli minerari per la ricerca e coltivazione di idrocarburi

AIMAG

S.p.A. (c.f. n. 00664670361) con sede legale in Mirandola (MO), via Maestri del Lavoro, 38 (C.a.p. 41037)

CONCESSIONI DI COLTIVAZIONE IN TERRAFERMA

| 3 titoli per complessivi 39,41 km ² | | | |
|--|---------------|-------------------------|--------------------------------------|
| Presente come | Numero titoli | Area (km ²) | Titoli |
| Unico titolare | 3 | 39,41 | BARIGAZZO MONTE CANTIERE VETTA |

JOINT-VENTURES

La ditta AIMAG non opera in joint-venture con altre società

ALEANNA ITALIA

S.r.l. (c.f. n. 10708691000) con sede legale in Roma, Viale Manlio Gelsomini, 14 (C.a.p. 00153)

PERMESSI DI RICERCA IN TERRAFERMA

| 5 titoli per complessivi 2.095,39 km ² | | | |
|---|---------------|-------------------------|---|
| Presente come | Numero titoli | Area (km ²) | Titoli |
| Unico titolare | 4 | 1.987,84 | BOSCONERO CASCINA GRAZIOSA PORTOMAGGIORE SAN MARCO |
| Rappresentante unico | 1 | 107,55 | JOLANDA DI SAVOIA |

PERMESSI DI RICERCA NEL SOTTOFONDO MARINO

| 1 titolo per 529,30 km ² | | | |
|-------------------------------------|---------------|-------------------------|-----------|
| Presente come | Numero titoli | Area (km ²) | Titoli |
| Unico titolare | 1 | 529,30 | B.R273.EN |

CONCESSIONI DI COLTIVAZIONE IN TERRAFERMA

| 1 titolo per 14,75 km ² | | | |
|------------------------------------|---------------|-------------------------|--------------|
| Presente come | Numero titoli | Area (km ²) | Titoli |
| Unico titolare | 1 | 14,75 | BAGNACAVALLO |

JOINT-VENTURES

Ditte con cui la società ALEANNA ITALIA opera in joint-venture e relativi titoli minerari

| Operatore | Titoli |
|-----------|-------------------|
| GEOGAS | JOLANDA DI SAVOIA |

ALEANNA RESOURCES

LLC (c.f. n. 01126490778), con sede legale in Delaware (U.S.A.), sede secondaria in Matera, Via XX Settembre, 45 (C.a.p. 75100) e sede operativa in Roma, Viale della Piramide Cestia, 31 (C.a.p. 00153)

PERMESSI DI RICERCA IN TERRAFERMA

| 7 titoli per complessivi 1.418,19 km ² | | | |
|---|---------------|-------------------------|---|
| Presente come | Numero titoli | Area (km ²) | Titoli |
| Unico titolare | 6 | 1.329,05 | BELGIOIOSO BUGIA CORTE DEI SIGNORI FANTOZZA PONTE DEI GRILLI PONTE DEL DIAVOLO |
| Rappresentante unico | 1 | 89,14 | LA PROSPERA |

JOINT-VENTURES

Ditte con cui la società ALEANNA RESOURCES opera in joint-venture e relativi titoli minerari

| Operatore | Titoli |
|-------------------|-------------|
| PETROREP ITALIANA | LA PROSPERA |

APENNINE ENERGY

S.p.A. (c.f. n. 01348720358), con sede legale ed uffici in San Donato Milanese (MI), Via XXV Aprile, 5 (C.a.p. 20097)

PERMESSI DI RICERCA IN TERRAFERMA

| 3 titoli per complessivi 781,05 km ² | | | |
|---|---------------|-------------------------|---------------------------------------|
| Presente come | Numero titoli | Area (km ²) | Titoli |
| Unico titolare | 3 | 781,05 | BADILE CARITA' S. MARIA GORETTI |

PERMESSI DI RICERCA NEL SOTTOFONDO MARINO

| 1 titolo per 63,13 km ² | | | |
|------------------------------------|---------------|-------------------------|-----------|
| Presente come | Numero titoli | Area (km ²) | Titoli |
| Unico titolare | 1 | 63,13 | D.R 74.AP |

CONCESSIONI DI COLTIVAZIONE IN TERRAFERMA

| 6 titoli per complessivi 61,64 km ² | | | |
|--|---------------|-------------------------|---|
| Presente come | Numero titoli | Area (km ²) | Titoli |
| Unico titolare | 6 | 61,64 | CASA TONETTO CASCINA CASTELLO RAPAGNANO S. ALBERTO SAN LORENZO SILLARO |

JOINT-VENTURES

La ditta APENNINE ENERGY non opera in joint-venture con altre società

CANOEL ITALIA

S.r.l. (c.f. 01999030990), con sede in Genova, Corso Andrea Podestà, n. 8/1 (C.a.p. 16128)

CONCESSIONI DI COLTIVAZIONE IN TERRAFERMA

| 9 titoli per complessivi 43,00 km ² | | | |
|--|---------------|-------------------------|--|
| Presente come | Numero titoli | Area (km ²) | Titoli |
| Unico titolare | 2 | 7,70 | MISANO ADRIATICO S. TEODORO |
| Rappresentante unico | 4 | 22,50 | MASSERIA GROTTAVECCHIA MASSERIA PETRILLI S. ANDREA TORRENTE CIGNO |
| Contitolare | 3 | 12,80 | LUCERA MASSERIA ACQUASALSA S. MAURO |

JOINT-VENTURES

Ditte con cui la società CANOEL ITALIA opera in joint-venture e relativi titoli minerari

| Operatore | Titoli |
|-------------------|--|
| ENERGEAN ITALY | LUCERA MASSERIA ACQUASALSA MASSERIA GROTTAVECCHIA S. ANDREA |
| GAS PLUS ITALIANA | LUCERA MASSERIA ACQUASALSA MASSERIA GROTTAVECCHIA MASSERIA PETRILLI S. MAURO TORRENTE CIGNO |
| IRMINIO | MASSERIA GROTTAVECCHIA |
| PETROREP ITALIANA | S. ANDREA |

CH4 LIZZANO

S.a.s. di Federico Bonucci & C., (c.f. n. 00671920379) con sede in Lizzano in Belvedere (BO), Via III Novembre, 51 (C.a.p. 40042)

CONCESSIONI DI COLTIVAZIONE IN TERRAFERMA

| 2 titoli per complessivi 3,25 km ² | | | |
|---|---------------|-------------------------|-------------------|
| Presente come | Numero titoli | Area (km ²) | Titoli |
| Unico titolare | 2 | 3,25 | GRECCHIA POZZA |

JOINT-VENTURES

La ditta CH4 LIZZANO non opera in joint-venture con altre società

CMI ENERGIA

S.r.l. (c.f. n. 05023201006) con sede in Roma, Via Giovanni Dominici, 6 (C.a.p. 00165)

PERMESSI DI RICERCA IN TERRAFERMA

| 1 titolo per 32,15 km ² | | | |
|------------------------------------|---------------|-------------------------|---------------|
| Presente come | Numero titoli | Area (km ²) | Titoli |
| Rappresentante unico | 1 | 32,15 | MONTE PALLANO |

JOINT-VENTURES

Ditte con cui la società CMI ENERGIA opera in joint-venture e relativi titoli minerari

| Operatore | Titoli |
|-----------|---------------|
| INTERGIE | MONTE PALLANO |

COIMEPA SERVIZI

S.r.l. (c.f. n. 02796290365) con sede legale in Zocca (MO), Via del Mercato, 104 (C.a.p. 41059)

CONCESSIONI DI COLTIVAZIONE IN TERRAFERMA

| 1 titolo per 0,67 km ² | | | |
|-----------------------------------|---------------|-------------------------|----------|
| Presente come | Numero titoli | Area (km ²) | Titoli |
| Unico titolare | 1 | 0,67 | TRIGNANO |

JOINT-VENTURES

La ditta COIMEPA SERVIZI non opera in joint-venture con altre società

COMPAGNIA GENERALE IDROCARBURI

S.p.A. (c.f. n. 08098211009) con sede legale in Roma, Via Cavour, 44 (C.a.p. 00184)

PERMESSI DI RICERCA IN TERRAFERMA

| 1 titolo per 380,98 km ² | | | |
|-------------------------------------|---------------|-------------------------|--------|
| Presente come | Numero titoli | Area (km ²) | Titoli |
| Rappresentante unico | 1 | 380,98 | CORANA |

JOINT-VENTURES

Ditte con cui la società COMPAGNIA GENERALE IDROCARBURI opera in joint-venture e relativi titoli minerari

| Operatore | Titoli |
|-----------------|--------|
| ITALMIN ENERGIA | CORANA |

EDISON IDROCARBURI SICILIA

S.r.l. (c.f. n. 06228580962) con sede legale in Ragusa (RG), Via S. Quasimodo, 2 (C.a.p. 97100)

PERMESSI DI RICERCA IN SICILIA

| 1 titolo per 266,03 km ² | | | |
|-------------------------------------|---------------|-------------------------|----------|
| Presente come | Numero titoli | Area (km ²) | Titoli |
| Contitolare | 1 | 266,03 | PATERNO' |

CONCESSIONI DI COLTIVAZIONE IN SICILIA

| 2 titoli per complessivi 9,26 km ² | | | |
|---|---------------|-------------------------|----------------|
| Presente come | Numero titoli | Area (km ²) | Titoli |
| Unico titolare | 1 | 3,70 | COMISO SECONDO |
| Contitolare | 1 | 5,56 | S. ANNA |

JOINT-VENTURES

Ditte con cui la società EDISON IDROCARBURI SICILIA opera in joint-venture e relativi titoli minerari

| Operatore | Titoli |
|------------------------------|---------------------|
| ENI MEDITERRANEA IDROCARBURI | PATERNO' S. ANNA |
| IRMINIO | S. ANNA |

ENERGEAN ITALY

S.p.A. (c.f. n. 10245700967) con sede in Milano, Foro Buonaparte, 31 (C.a.p. 20121)

PERMESSI DI RICERCA NEL SOTTOFONDO MARINO

| 3 titoli per complessivi 284,51 km ² | | | |
|---|---------------|-------------------------|-------------------------------------|
| Presente come | Numero titoli | Area (km ²) | Titoli |
| Contitolare | 3 | 284,51 | A.R 78.RC G.R 13.AG G.R 14.AG |

CONCESSIONI DI COLTIVAZIONE IN TERRAFERMA

| 23 titoli per complessivi 555,46 km ² | | | |
|--|---------------|-------------------------|--|
| Presente come | Numero titoli | Area (km ²) | Titoli |
| Unico titolare | 2 | 62,15 | FIUME TENNA SAN MARCO |
| Rappresentante unico | 7 | 199,16 | COLLE DI LAURO GARAGUSO MASSERIA MONACO MASSIGNANO MONTE URANO MONTIGNANO TORRENTE MENOCCHIA |
| Contitolare | 14 | 294,15 | CANDELA CAPPARUCCIA LUCERA MAFALDA MASSERIA ACQUASALSA MASSERIA GROTTAVECCHIA MONTE CASTELLANO MONTEGRANARO PORTO CIVITANOVA QUARTO S. ANDREA S. BENEDETTO DEL TRONTO TEMPA ROSSA TORRENTE CELONE |

CONCESSIONI DI COLTIVAZIONE NEL SOTTOFONDO MARINO

| 22 titoli per complessivi 1.315,59 km ² | | | |
|--|---------------|-------------------------|---|
| Presente come | Numero titoli | Area (km ²) | Titoli |
| Rappresentante unico | 5 | 455,41 | B.C 1.LF B.C 2.LF B.C 7.LF B.C 8.LF C.C 6.EO |
| Contitolare | 17 | 860,18 | A.C 8.ME A.C 13.AS A.C 14.AS A.C 15.AX A.C 16.AG A.C 17.AG |

| | | | |
|--|--|--|---|
| | | | A.C 21.AG A.C 36.AG B.C 9.AS B.C 10.AS B.C 11.AS B.C 12.AS B.C 13.AS B.C 14.AS B.C 20.AS B.C 21.AG G.C 1.AG |
|--|--|--|---|

JOINT-VENTURES

Ditte con cui la società ENERGEAN ITALY opera in joint-venture e relativi titoli minerari

| Operatore | Titoli |
|------------------------|---|
| CANOEL ITALIA | LUCERA MASSERIA ACQUASALSA MASSERIA GROTTAVECCHIA S. ANDREA |
| ENI | A.C 8.ME A.C 13.AS A.C 14.AS A.C 15.AX A.C 16.AG A.C 17.AG A.C 21.AG A.C 36.AG A.R 78.RC B.C 8.LF B.C 9.AS B.C 10.AS B.C 11.AS B.C 12.AS B.C 13.AS B.C 14.AS B.C 20.AS B.C 21.AG C.C 6.EO CANDELA CAPPARUCCIA COLLE DI LAURO G.C 1.AG G.R 13.AG G.R 14.AG MASSERIA MONACO MONTE CASTELLANO MONTE URANO MONTEGRANARO S. BENEDETTO DEL TRONTO TEMPA ROSSA |
| GAS PLUS ITALIANA | B.C 1.LF B.C 2.LF B.C 7.LF COLLE DI LAURO GARAGUSO LUCERA MAFALDA MASSERIA ACQUASALSA MASSERIA GROTTAVECCHIA MASSIGNANO MONTEGRANARO MONTIGNANO PORTO CIVITANOVA S. BENEDETTO DEL TRONTO |
| IRMINIO | MASSERIA GROTTAVECCHIA |
| PETROREP ITALIANA | S. ANDREA TORRENTE MENOCCHIA |
| ROCKHOPPER ITALIA | TORRENTE CELONE |
| SOCIETÀ PADANA ENERGIA | QUARTO |

ENI

S.p.A. (c.f. n. 00484960588) con sede in Roma, Piazzale Enrico Mattei, 1 (C.a.p. 00144) ed uffici in San Donato Milanese (MI), Via Emilia, 1 (C.a.p. 20097)

PERMESSI DI RICERCA IN TERRAFERMA

| 10 titoli per complessivi 895,69 km ² | | | |
|--|---------------|-------------------------|---|
| Presente come | Numero titoli | Area (km ²) | Titoli |
| Unico titolare | 4 | 572,78 | ABBADIA CERRETO BUCCHIANICO ORTONA TRIGOLO |
| Rappresentante unico | 2 | 208,20 | MUTIGNANO SERRA S. BERNARDO |
| Contitolare | 4 | 114,71 | ALIANO FOSSO VALDIENNA TEANA TEMPA MOLIANO |

PERMESSI DI RICERCA NEL SOTTOFONDO MARINO

| 8 titoli per complessivi 1.557,64 km ² | | | |
|---|---------------|-------------------------|---|
| Presente come | Numero titoli | Area (km ²) | Titoli |
| Unico titolare | 5 | 1.055,86 | A.R 80.AG A.R 87.AG A.R 91.EA A.R 92.EA A.R 93.EA |
| Rappresentante unico | 3 | 501,78 | A.R 78.RC G.R 13.AG G.R 14.AG |

CONCESSIONI DI COLTIVAZIONE IN TERRAFERMA

| 33 titoli per complessivi 2.474,39 km ² | | | |
|--|---------------|-------------------------|---|
| Presente come | Numero titoli | Area (km ²) | Titoli |
| Unico titolare | 21 | 1.576,22 | BAGNOLO MELLA CALCIANO CANONICA CAPO COLONNE CAVIAGA CIGNONE CORTEMAGGIORE DOSSO DEGLI ANGELI FIUME TRESTE GAGGIANO MANARA MASSERIA VERTICCHIO MIGLIANICO PECORARO PESSANO SAN GERVASIO SEDIA D'ORLANDO SERRA PIZZUTA SORESINA TORRENTE VULGANO VILLAFORTUNA-TRECCATE |
| Rappresentante unico | 8 | 845,51 | CANDELA CAPPARUCCIA COLLE S. GIOVANNI MONTE CASTELLANO S. BENEDETTO DEL TRONTO TEMPA ROSSA TERTIVERI VAL D'AGRI |
| Contitolare | 4 | 52,66 | COLLE DI LAURO MASSERIA MONACO MONTE URANO MONTEGRANARO |

CONCESSIONI DI COLTIVAZIONE NEL SOTTOFONDO MARINO

| 57 titoli per complessivi 5.000,79 km ² | | | |
|--|---------------|-------------------------|--|
| Presente come | Numero titoli | Area (km ²) | Titoli |
| Unico titolare | 36 | 3.414,07 | A.C 1.AG A.C 2.AS A.C 5.AV A.C 7.AS A.C 9.AG A.C 10.AG A.C 11.AG A.C 12.AG A.C 18.AG A.C 20.AG A.C 23.EA A.C 24.EA A.C 25.EA A.C 26.EA A.C 27.EA A.C 28.EA A.C 29.EA A.C 30.EA A.C 32.AG A.C 33.AG A.C 34.AG B.C 3.AS B.C 4.AS B.C 5.AS B.C 15.AV B.C 17.TO B.C 18.RI B.C 22.AG B.C 23.AG CERVIA MARE D.C 1.AG D.C 2.AG D.C 4.AG F.C 1.AG F.C 2.AG PORTO CORSINI MARE |
| Rappresentante unico | 19 | 1.406,65 | A.C 8.ME A.C 13.AS A.C 14.AS A.C 15.AX A.C 16.AG A.C 17.AG A.C 19.PI A.C 21.AG A.C 35.AG A.C 36.AG B.C 9.AS B.C 10.AS B.C 11.AS B.C 12.AS B.C 13.AS B.C 14.AS B.C 20.AS B.C 21.AG G.C 1.AG |
| Contitolare | 2 | 180,08 | B.C 8.LF C.C 6.EO |

JOINT-VENTURES

Ditte con cui la società ENI opera in joint-venture e relativi titoli minerari

| Operatore | Titoli |
|----------------|--|
| ENERGEAN ITALY | A.C 8.ME A.C 13.AS A.C 14.AS A.C 15.AX A.C 16.AG A.C 17.AG A.C 21.AG |

| | |
|-------------------|---|
| | A.C 36.AG A.R 78.RC B.C 8.LF B.C 9.AS B.C 10.AS B.C 11.AS B.C 12.AS B.C 13.AS B.C 14.AS B.C 20.AS B.C 21.AG C.C 6.EO CANDELA CAPPARUCCIA COLLE DI LAURO G.C 1.AG G.R 13.AG G.R 14.AG MASSERIA MONACO MONTE CASTELLANO MONTE URANO MONTEGRANARO S. BENEDETTO DEL TRONTO TEMPA ROSSA |
| GAS PLUS ITALIANA | COLLE DI LAURO COLLE S. GIOVANNI MONTEGRANARO MUTIGNANO S. BENEDETTO DEL TRONTO TERTIVERI |
| ROCKHOPPER ITALIA | A.C 19.PI A.C 35.AG SERRA S. BERNARDO |
| SHELL ITALIA E&P | FOSSO VALDIENNA TEMPA MOLIANO VAL D'AGRI |
| TOTAL E&P ITALIA | ALIANO FOSSO VALDIENNA SERRA S. BERNARDO TEANA TEMPA MOLIANO |

ENI MEDITERRANEA IDROCARBURI

S.p.A. (c.f. n. 1230000150) con sede legale in Gela (CL), Strada Statale 117 bis - Contrada Ponte Olivo

PERMESSI DI RICERCA IN SICILIA

| 3 titoli per complessivi 1.691,72 km ² | | | |
|---|---------------|-------------------------|-----------------------------|
| Presente come | Numero titoli | Area (km ²) | Titoli |
| Unico titolare | 2 | 1.425,69 | FRIDDANI PASSO DI PIAZZA |
| Rappresentante unico | 1 | 266,03 | PATERNO' |

CONCESSIONI DI COLTIVAZIONE IN SICILIA

| 11 titoli per complessivi 511,78 km ² | | | |
|--|---------------|-------------------------|--|
| Presente come | Numero titoli | Area (km ²) | Titoli |
| Unico titolare | 10 | 501,78 | BRONTE-S.NICOLA CASE SCHILLACI FIUMETTO GAGLIANO GELA-AGIP GIAURONE LIPPONE-MAZARA RAGUSA ROCCA CAVALLO SAMPERI |
| Rappresentante unico | 1 | 10,00 | S. ANNA |

CONCESSIONI DI COLTIVAZIONE NEL SOTTOFONDO MARINO

| 2 titoli per complessivi 474,71 km ² | | | |
|---|---------------|-------------------------|----------------------|
| Presente come | Numero titoli | Area (km ²) | Titoli |
| Unico titolare | 2 | 474,71 | C.C 1.AG C.C 3.AG |

JOINT-VENTURES

Ditte con cui la società ENI MEDITERRANEA IDROCARBURI opera in joint-venture e relativi titoli minerari

| Operatore | Titoli |
|----------------------------|---------------------|
| EDISON IDROCARBURI SICILIA | PATERNO' S. ANNA |
| IRMINIO | S. ANNA |

GAS PLUS ITALIANA

S.r.l. (c.f. n. 04086420967) con sede in Milano, Via Enrico Forlanini, 17 (C.a.p. 20134) ed uffici in Fornovo di Tarò (PR), Via Nazionale, 2 (C.a.p. 43045)

PERMESSI DI RICERCA IN TERRAFERMA

| 1 titolo per 38,10 km ² | | | |
|------------------------------------|---------------|-------------------------|-----------|
| Presente come | Numero titoli | Area (km ²) | Titoli |
| Contitolare | 1 | 38,10 | MUTIGNANO |

CONCESSIONI DI COLTIVAZIONE IN TERRAFERMA

| 34 titoli per complessivi 797,82 km ² | | | |
|--|---------------|-------------------------|--|
| Presente come | Numero titoli | Area (km ²) | Titoli |
| Unico titolare | 15 | 457,54 | CASA MAGGI CASTEGGIO FILETTO IL SALICE MACERATA MONTE MORRONE NOVA SIRI SCALO ORSINO PIGAZZANO POLICORO PONTETIDONE RECOLETA RECOVATO S. MARIA NUOVA SETTEFINESTRE |
| Rappresentante unico | 8 | 150,60 | FORNOVO DI TARO LUCERA MAFALDA MASSERIA ACQUASALSA MONTEARDONE MONTEGRANARO PORTO CIVITANOVA S. MAURO |
| Contitolare | 11 | 189,68 | COLLE DI LAURO COLLE S. GIOVANNI GARAGUSO MASSERIA GROTTAVECCHIA MASSERIA PETRILLI MASSIGNANO MONTE VERDESE MONTIGNANO S. BENEDETTO DEL TRONTO TERTIVERI TORRENTE CIGNO |

CONCESSIONI DI COLTIVAZIONE NEL SOTTOFONDO MARINO

| 3 titoli per complessivi 9,13 km ² | | | |
|---|---------------|-------------------------|----------------------------------|
| Presente come | Numero titoli | Area (km ²) | Titoli |
| Contitolare | 3 | 9,13 | B.C 1.LF B.C 2.LF B.C 7.LF |

JOINT-VENTURES

Ditte con cui la società GAS PLUS ITALIANA opera in joint-venture e relativi titoli minerari

| Operatore | Titoli |
|-------------------|---|
| CANOEL ITALIA | LUCERA MASSERIA ACQUASALSA MASSERIA GROTTAVECCHIA MASSERIA PETRILLI S. MAURO TORRENTE CIGNO |
| ENERGEAN ITALY | B.C 1.LF B.C 2.LF B.C 7.LF COLLE DI LAURO GARAGUSO LUCERA MAFALDA MASSERIA ACQUASALSA MASSERIA GROTTAVECCHIA MASSIGNANO MONTEGRANARO MONTIGNANO PORTO CIVITANOVA S. BENEDETTO DEL TRONTO |
| ENI | COLLE DI LAURO COLLE S. GIOVANNI MONTEGRANARO MUTIGNANO S. BENEDETTO DEL TRONTO TERTIVERI |
| IRMINIO | FORNOVO DI TARO MASSERIA GROTTAVECCHIA MONTEARDONE |
| PETROREP ITALIANA | FORNOVO DI TARO MONTE VERDESE MONTEARDONE |
| ROCKHOPPER ITALIA | MONTE VERDESE |

GEOGAS

S.r.l. (c.f. n. 00181440348) con sede in Parma, Viale Mentana, 41 (C.a.p. 43121)

PERMESSI DI RICERCA IN TERRAFERMA

| 1 titolo per 11,95 km ² | | | |
|------------------------------------|---------------|-------------------------|-------------------|
| Presente come | Numero titoli | Area (km ²) | Titoli |
| Contitolare | 1 | 11,95 | JOLANDA DI SAVOIA |

JOINT-VENTURES

Ditte con cui la società GEOGAS opera in joint-venture e relativi titoli minerari

| Operatore | Titoli |
|----------------|-------------------|
| ALEANNA ITALIA | JOLANDA DI SAVOIA |

GLOBAL MED

LLC (c.f. n.), con sede legale in Colorado (USA) 6901 South Pierce Street, Suite 390, Littleton, domiciliata in Italia presso lo Studio Legale Turco, Viale Gioacchino Rossini 9, Roma (C.a.p. 00198)

PERMESSI DI RICERCA NEL SOTTOFONDO MARINO

| 5 titoli per complessivi 3.720,20 km ² | | | |
|---|---------------|-------------------------|---|
| Presente come | Numero titoli | Area (km ²) | Titoli |
| Unico titolare | 5 | 3.720,20 | F.R 41.GM F.R 42.GM F.R 43.GM F.R 44.GM F.R 45.GM |

JOINT-VENTURES

La ditta GLOBAL MED non opera in joint-venture con altre società

INTERGIE

S.r.l. (c.f. n. 08708351005), con sede in Roma, Viale Trastevere, 249 (C.a.p. 00153)

PERMESSI DI RICERCA IN TERRAFERMA

| 1 titolo per 3,57 km ² | | | |
|-----------------------------------|---------------|-------------------------|---------------|
| Presente come | Numero titoli | Area (km ²) | Titoli |
| Contitolare | 1 | 3,57 | MONTE PALLANO |

JOINT-VENTURES

Ditte con cui la società INTERGIE opera in joint-venture e relativi titoli minerari

| Operatore | Titoli |
|-------------|---------------|
| CMi ENERGIA | MONTE PALLANO |

IRMINIO

S.r.l. (c.f. n. 03922140821), con sede in Palermo (PA), Via Principe di Villafranca, 50 (C.a.p. 90139)

PERMESSI DI RICERCA IN TERRAFERMA

| 1 titolo per 745,60 km ² | | | |
|-------------------------------------|---------------|-------------------------|-------------|
| Presente come | Numero titoli | Area (km ²) | Titoli |
| Unico titolare | 1 | 745,60 | SANTA CROCE |

PERMESSI DI RICERCA IN SICILIA

| 2 titoli per complessivi 176,00 km ² | | | |
|---|---------------|-------------------------|--------------------------|
| Presente come | Numero titoli | Area (km ²) | Titoli |
| Unico titolare | 2 | 176,00 | CASE LA ROCCA SCIICLI |

CONCESSIONI DI COLTIVAZIONE IN TERRAFERMA

| 4 titoli per complessivi 5,34 km ² | | | |
|---|---------------|-------------------------|--|
| Presente come | Numero titoli | Area (km ²) | Titoli |
| Contitolare | 4 | 5,34 | FORNOVO DI TARO MASSERIA GROTTAVECCHIA MONTEARDONE SAN BASILE |

CONCESSIONI DI COLTIVAZIONE IN SICILIA

| 2 titoli per complessivi 46,43 km ² | | | |
|--|---------------|-------------------------|---------|
| Presente come | Numero titoli | Area (km ²) | Titoli |
| Unico titolare | 1 | 39,76 | IRMINIO |
| Contitolare | 1 | 6,67 | S. ANNA |

JOINT-VENTURES

Ditte con cui la società IRMINIO opera in joint-venture e relativi titoli minerari

| Operatore | Titoli |
|------------------------------|--|
| CANOEL ITALIA | MASSERIA GROTTAVECCHIA |
| EDISON IDROCARBURI SICILIA | S. ANNA |
| ENERGEAN ITALY | MASSERIA GROTTAVECCHIA |
| ENI MEDITERRANEA IDROCARBURI | S. ANNA |
| GAS PLUS ITALIANA | FORNOVO DI TARO MASSERIA GROTTAVECCHIA MONTEARDONE |
| PETROREP ITALIANA | FORNOVO DI TARO MONTEARDONE |
| ROCKHOPPER ITALIA | SAN BASILE |

ITALMIN ENERGIA

S.r.l. (c.f. n. 11932571000), con sede legale in Roma, Viale Trastevere, 249 (C.a.p. 00153)

PERMESSI DI RICERCA IN TERRAFERMA

| 1 titolo per 95,25 km ² | | | |
|------------------------------------|---------------|-------------------------|--------|
| Presente come | Numero titoli | Area (km ²) | Titoli |
| Contitolare | 1 | 95,25 | CORANA |

JOINT-VENTURES

Ditte con cui la società ITALMIN ENERGIA opera in joint-venture e relativi titoli minerari

| Operatore | Titoli |
|--------------------------------|--------|
| COMPAGNIA GENERALE IDROCARBURI | CORANA |

LAZZI GAS

S.r.l. (c.f. n. 00439240482) con sede in Firenze, Via Mercadante, 2/b (C.a.p. 50144)

CONCESSIONI DI COLTIVAZIONE IN TERRAFERMA

| 5 titoli per complessivi 40,44 km ² | | | |
|--|---------------|-------------------------|--|
| Presente come | Numero titoli | Area (km ²) | Titoli |
| Unico titolare | 5 | 40,44 | BOMBIANA CA' BELLAVISTA GAGGIOLA MOLINAZZO SALGASTRI |

JOINT-VENTURES

La ditta LAZZI GAS non opera in joint-venture con altre società

LUMAX OIL

S.p.A. (c.f. n. 00141800607) con sede in Ripi (FR), Via Varroccia, 43 (C.a.p. 03027)

PERMESSI DI RICERCA IN TERRAFERMA

| 3 titoli per complessivi 2.724,58 km ² | | | |
|---|---------------|-------------------------|--|
| Presente come | Numero titoli | Area (km ²) | Titoli |
| Unico titolare | 3 | 2.724,58 | FIUME ANIENE LAGO DEL SALTO SORA |

JOINT-VENTURES

La ditta LUMAX OIL non opera in joint-venture con altre società

MAUREL ET PROM ITALIA

S.r.l. (c.f. n.) con sede in Ragusa (RG), Viale dei Platani, 34/B (C.a.p. 97100)

PERMESSI DI RICERCA IN SICILIA

| 1 titolo per 660,37 km ² | | | |
|-------------------------------------|---------------|-------------------------|---------------|
| Presente come | Numero titoli | Area (km ²) | Titoli |
| Unico titolare | 1 | 660,37 | FIUME TELLARO |

JOINT-VENTURES

La ditta MAUREL ET PROM ITALIA non opera in joint-venture con altre società

METANO PUGLIA

di Mauro Cardinali, (c.f. CRDMRA33S01D542S) con sede in Fermo (AP), Piazza Dante, 11 (C.a.p. 63023)

CONCESSIONI DI COLTIVAZIONE IN TERRAFERMA

| 1 titolo per 2,57 km ² | | | |
|-----------------------------------|---------------|-------------------------|-------------------|
| Presente come | Numero titoli | Area (km ²) | Titoli |
| Unico titolare | 1 | 2,57 | VALLE DEL ROVELLO |

JOINT-VENTURES

La ditta METANO PUGLIA non opera in joint-venture con altre società

MITSUI E&P ITALIA B

S.r.l. (c.f. n. 11835991008) con sede in Milano, Piazza del Liberty, 2 (C.a.p. 20121)

CONCESSIONI DI COLTIVAZIONE IN TERRAFERMA

| 1 titolo per 72,65 km ² | | | |
|------------------------------------|---------------|-------------------------|------------|
| Presente come | Numero titoli | Area (km ²) | Titoli |
| Contitolare | 1 | 72,65 | GORGOGNONE |

JOINT-VENTURES

Ditte con cui la società MITSUI E&P ITALIA B opera in joint-venture e relativi titoli minerari

| Operatore | Titoli |
|------------------|------------|
| SHELL ITALIA E&P | GORGOGNONE |
| TOTAL E&P ITALIA | GORGOGNONE |

NORTHERN PETROLEUM (UK) LTD

Ltd. (c.f. n. 97203520586) con sede secondaria in Roma, Viale Trastevere, 249 (C.a.p. 00153)

PERMESSI DI RICERCA NEL SOTTOFONDO MARINO

| 4 titoli per complessivi 2.191,32 km ² | | | |
|---|---------------|-------------------------|--|
| Presente come | Numero titoli | Area (km ²) | Titoli |
| Unico titolare | 4 | 2.191,32 | C.R146.NP C.R149.NP F.R 39.NP F.R 40.NP |

JOINT-VENTURES

La ditta NORTHERN PETROLEUM (UK) LTD non opera in joint-venture con altre società

PENGAS ITALIANA

S.r.l. (c.f. n. 05489970961) con sede in Milano, Via Vincenzo Bellini 15 (C.a.p. 20122)

PERMESSI DI RICERCA IN TERRAFERMA

| 1 titolo per 539,40 km ² | | | |
|-------------------------------------|---------------|-------------------------|--------|
| Presente come | Numero titoli | Area (km ²) | Titoli |
| Unico titolare | 1 | 539,40 | CALCIO |

CONCESSIONI DI COLTIVAZIONE IN TERRAFERMA

| 1 titolo per 2,60 km ² | | | |
|-----------------------------------|---------------|-------------------------|------------------|
| Presente come | Numero titoli | Area (km ²) | Titoli |
| Unico titolare | 1 | 2,60 | MASSERIA VIORANO |

JOINT-VENTURES

La ditta PENGAS ITALIANA non opera in joint-venture con altre società

PENTEX ITALIA

Ltd. (c.f. n. 97063580589) con sede in Gainsborough (Gran Bretagna) Corringham Industrial Estate Lincs DN 21 1 QB e sede secondaria in Ripi (FR), Via Varroccia, 43 (C.a.p. 03027)

CONCESSIONI DI COLTIVAZIONE IN TERRAFERMA

| 1 titolo per 12,88 km ² | | | |
|------------------------------------|---------------|-------------------------|----------------|
| Presente come | Numero titoli | Area (km ²) | Titoli |
| Unico titolare | 1 | 12,88 | STRANGOLAGALLI |

JOINT-VENTURES

La ditta PENTEX ITALIA non opera in joint-venture con altre società

PETROREP ITALIANA

S.p.A. (c.f. n. 00430680108) con sede in Genova, Viale Sauli, 4/8b (C.a.p. 16121) ed uffici in Milano, Via Giacomo Leopardi, 26 (C.a.p. 20123)

PERMESSI DI RICERCA IN TERRAFERMA

| 1 titolo per 15,73 km ² | | | |
|------------------------------------|---------------|-------------------------|-------------|
| Presente come | Numero titoli | Area (km ²) | Titoli |
| Contitolare | 1 | 15,73 | LA PROSPERA |

CONCESSIONI DI COLTIVAZIONE IN TERRAFERMA

| 5 titoli per complessivi 6,60 km ² | | | |
|---|---------------|-------------------------|--|
| Presente come | Numero titoli | Area (km ²) | Titoli |
| Contitolare | 5 | 6,60 | FORNOVO DI TARO MONTE VERDESE MONTEARDONE S. ANDREA TORRENTE MENOCCHIA |

JOINT-VENTURES

Ditte con cui la società PETROREP ITALIANA opera in joint-venture e relativi titoli minerari

| Operatore | Titoli |
|-------------------|---|
| ALEANNA RESOURCES | LA PROSPERA |
| CANOEL ITALIA | S. ANDREA |
| ENERGEAN ITALY | S. ANDREA TORRENTE MENOCCHIA |
| GAS PLUS ITALIANA | FORNOVO DI TARO MONTE VERDESE MONTEARDONE |
| IRMINIO | FORNOVO DI TARO MONTEARDONE |
| ROCKHOPPER ITALIA | MONTE VERDESE |

PO VALLEY OPERATIONS PTY

Ltd. (c.f. n. 05584311004) con sede legale in Roma, Via Ludovisi, 16 (C.a.p. 00187)

PERMESSI DI RICERCA IN TERRAFERMA

| 4 titoli per complessivi 1.164,09 km ² | | | |
|---|---------------|-------------------------|--|
| Presente come | Numero titoli | Area (km ²) | Titoli |
| Unico titolare | 4 | 1.164,09 | CADELBOSCO DI SOPRA GRATTASASSO PODERE GALLINA TORRE DEL MORO |

PERMESSI DI RICERCA NEL SOTTOFONDO MARINO

| 1 titolo per 526,00 km ² | | | |
|-------------------------------------|---------------|-------------------------|-----------|
| Presente come | Numero titoli | Area (km ²) | Titoli |
| Unico titolare | 1 | 526,00 | A.R 94.PY |

JOINT-VENTURES

La ditta PO VALLEY OPERATIONS PTY non opera in joint-venture con altre società

ROCKHOPPER CIVITA

Ltd. (c.f. n. 93040860434) con sede legale in Londra, Southampton Buildings WC2 1AP, e sede secondaria in Roma, via Abruzzi, 3 (C.a.p. 00187)

PERMESSI DI RICERCA IN TERRAFERMA

| 1 titolo per 276,57 km ² | | | |
|-------------------------------------|---------------|-------------------------|--------|
| Presente come | Numero titoli | Area (km ²) | Titoli |
| Unico titolare | 1 | 276,57 | CIVITA |

CONCESSIONI DI COLTIVAZIONE IN TERRAFERMA

| 1 titolo per 7,32 km ² | | | |
|-----------------------------------|---------------|-------------------------|-----------|
| Presente come | Numero titoli | Area (km ²) | Titoli |
| Unico titolare | 1 | 7,32 | AGLAVIZZA |

JOINT-VENTURES

La ditta ROCKHOPPER CIVITA non opera in joint-venture con altre società

ROCKHOPPER ITALIA

S.p.A. (c.f. n. 08344911006), con sede in Roma, via Abruzzi, 3 (C.a.p. 00187)

PERMESSI DI RICERCA IN TERRAFERMA

| 1 titolo per 61,47 km ² | | | |
|------------------------------------|---------------|-------------------------|-------------------|
| Presente come | Numero titoli | Area (km ²) | Titoli |
| Contitolare | 1 | 61,47 | SERRA S. BERNARDO |

CONCESSIONI DI COLTIVAZIONE IN TERRAFERMA

| 4 titoli per complessivi 59,02 km ² | | | |
|--|---------------|-------------------------|--|
| Presente come | Numero titoli | Area (km ²) | Titoli |
| Unico titolare | 1 | 15,75 | SCANZANO |
| Rappresentante unico | 3 | 43,27 | MONTE VERDESE SAN BASILE TORRENTE CELONE |

CONCESSIONI DI COLTIVAZIONE NEL SOTTOFONDO MARINO

| 2 titoli per complessivi 28,05 km ² | | | |
|--|---------------|-------------------------|------------------------|
| Presente come | Numero titoli | Area (km ²) | Titoli |
| Contitolare | 2 | 28,05 | A.C 19.PI A.C 35.AG |

JOINT-VENTURES

Ditte con cui la società ROCKHOPPER ITALIA opera in joint-venture e relativi titoli minerari

| Operatore | Titoli |
|-------------------|---|
| ENERGEAN ITALY | TORRENTE CELONE |
| ENI | A.C 19.PI A.C 35.AG SERRA S. BERNARDO |
| GAS PLUS ITALIANA | MONTE VERDESE |
| IRMINIO | SAN BASILE |
| PETROREP ITALIANA | MONTE VERDESE |
| TOTAL E&P ITALIA | SERRA S. BERNARDO |

SHELL ITALIA E&P

S.p.A. (c.f. n. 05160421003) con sede in Roma, Piazza Indipendenza, 11b (C.a.p. 00185)

PERMESSI DI RICERCA IN TERRAFERMA

| 2 titoli per complessivi 8,51 km ² | | | |
|---|---------------|-------------------------|----------------------------------|
| Presente come | Numero titoli | Area (km ²) | Titoli |
| Contitolare | 2 | 8,51 | FOSSO VALDIENNA TEMPA MOLIANO |

CONCESSIONI DI COLTIVAZIONE IN TERRAFERMA

| 2 titoli per complessivi 330,11 km ² | | | |
|---|---------------|-------------------------|--------------------------|
| Presente come | Numero titoli | Area (km ²) | Titoli |
| Contitolare | 2 | 330,11 | GORGOGNONE VAL D'AGRI |

JOINT-VENTURES

Ditte con cui la società SHELL ITALIA E&P opera in joint-venture e relativi titoli minerari

| Operatore | Titoli |
|---------------------|--|
| ENI | FOSSO VALDIENNA TEMPA MOLIANO VAL D'AGRI |
| MITSUI E&P ITALIA B | GORGOGNONE |
| TOTAL E&P ITALIA | FOSSO VALDIENNA GORGOGNONE TEMPA MOLIANO |

SIM

S.r.l. (c.f. n. 00171870462) con sede in Viareggio (Lucca), località Massarosa (LU), Via Montramito (C.a.p. 55054)

CONCESSIONI DI COLTIVAZIONE IN TERRAFERMA

| 2 titoli per complessivi 313,14 km ² | | | |
|---|---------------|-------------------------|-----------------------|
| Presente come | Numero titoli | Area (km ²) | Titoli |
| Unico titolare | 2 | 313,14 | PIETRAMALA TOMBOLO |

JOINT-VENTURES

La ditta SIM non opera in joint-venture con altre società

SOCIETÀ PADANA ENERGIA

S.r.l. (c.f. n. 02342760390) con sede legale in Milano, Viale Enrico Forlanini, 17 (C.a.p. 20134)

CONCESSIONI DI COLTIVAZIONE IN TERRAFERMA

| 12 titoli per complessivi 599,20 km ² | | | |
|--|---------------|-------------------------|---|
| Presente come | Numero titoli | Area (km ²) | Titoli |
| Unico titolare | 11 | 589,47 | MEZZOCOLLE MIRANDOLA OVANENGO POMPOSA PORTO CORSINI TERRA RAVENNA TERRA SAN POTITO SANTERNO SETTALA SPILAMBERTO VESCOVATO |
| Rappresentante unico | 1 | 9,73 | QUARTO |

JOINT-VENTURES

Ditte con cui la società SOCIETÀ PADANA ENERGIA opera in joint-venture e relativi titoli minerari

| Operatore | Titoli |
|----------------|--------|
| ENERGEAN ITALY | QUARTO |

SOCOPLUS

S.r.l. (c.f. n. 02242850341) con sede legale ed uffici in Fidenza (PR), Via Emilia, 12 (C.a.p. 43036)

CONCESSIONI DI COLTIVAZIONE IN TERRAFERMA

| 1 titolo per 1,15 km ² | | | |
|-----------------------------------|---------------|-------------------------|-----------------|
| Presente come | Numero titoli | Area (km ²) | Titoli |
| Unico titolare | 1 | 1,15 | POGGIO CASTIONE |

JOINT-VENTURES

La ditta SOCOPLUS non opera in joint-venture con altre società

TERME DI SALSOMAGGIORE E DI TABIANO

S.p.A. (c.f. n. 00153990346) con sede in Salsomaggiore Terme (PR), Via Roma, 9 (C.a.p. 43039)

CONCESSIONI DI COLTIVAZIONE IN TERRAFERMA

| 2 titoli per complessivi 13,91 km ² | | | |
|--|---------------|-------------------------|-------------------------------------|
| Presente come | Numero titoli | Area (km ²) | Titoli |
| Unico titolare | 2 | 13,91 | SALSOMAGGIORE I SALSOMAGGIORE II |

JOINT-VENTURES

La ditta TERME DI SALSOMAGGIORE E DI TABIANO non opera in joint-venture con altre società

TOTAL E&P ITALIA

S.p.A. (c.f. n. 10569621005), con sede in Roma, Via Cornelia, 498 (C.a.p. 00166)

PERMESSI DI RICERCA IN TERRAFERMA

| 5 titoli per complessivi 390,84 km ² | | | |
|---|---------------|-------------------------|---|
| Presente come | Numero titoli | Area (km ²) | Titoli |
| Rappresentante unico | 4 | 353,86 | ALIANO FOSSO VALDIENNA TEANA TEMPA MOLIANO |
| Contitolare | 1 | 36,98 | SERRA S. BERNARDO |

CONCESSIONI DI COLTIVAZIONE IN TERRAFERMA

| 1 titolo per 145,29 km ² | | | |
|-------------------------------------|---------------|-------------------------|------------|
| Presente come | Numero titoli | Area (km ²) | Titoli |
| Rappresentante unico | 1 | 145,29 | GORGOGNONE |

JOINT-VENTURES

Ditte con cui la società TOTAL E&P ITALIA opera in joint-venture e relativi titoli minerari

| Operatore | Titoli |
|---------------------|--|
| ENI | ALIANO FOSSO VALDIENNA SERRA S. BERNARDO TEANA TEMPA MOLIANO |
| MITSUI E&P ITALIA B | GORGOGNONE |
| ROCKHOPPER ITALIA | SERRA S. BERNARDO |
| SHELL ITALIA E&P | FOSSO VALDIENNA GORGOGNONE TEMPA MOLIANO |

STOCCAGGIO DI GAS NATURALE

In totale n. 5 ditte operano in titoli minerari per lo stoccaggio di gas naturale

BLUGAS INFRASTRUTTURE

S.r.l.

CONCESSIONI DI STOCCAGGIO IN TERRAFERMA

| 1 titolo per 5,18 km ² | | | |
|-----------------------------------|---------------|-------------------------|-----------------------------------|
| Presente come | Numero titoli | Area (km ²) | Titoli |
| Contitolare | 1 | 5,18 | SAN POTITO E COTIGNOLA STOCCAGGIO |

JOINT-VENTURES

Ditte con cui la società BLUGAS INFRASTRUTTURE opera in joint-venture e relativi titoli minerari

| Operatore | Titoli |
|-------------------|-----------------------------------|
| EDISON STOCCAGGIO | SAN POTITO E COTIGNOLA STOCCAGGIO |

EDISON STOCCAGGIO

S.p.A. (c.f. n. 04501620969) con sede in Milano, Foro Buonaparte, 31 (C.a.p. 20121)

CONCESSIONI DI STOCCAGGIO IN TERRAFERMA

| 3 titoli per complessivi 165,91 km ² | | | |
|---|---------------|-------------------------|---|
| Presente come | Numero titoli | Area (km ²) | Titoli |
| Unico titolare | 2 | 119,33 | CELLINO STOCCAGGIO COLLALTO STOCCAGGIO |
| Rappresentante unico | 1 | 46,58 | SAN POTITO E COTIGNOLA STOCCAGGIO |

JOINT-VENTURES

Ditte con cui la società EDISON STOCCAGGIO opera in joint-venture e relativi titoli minerari

| Operatore | Titoli |
|-----------------------|-----------------------------------|
| BLUGAS INFRASTRUTTURE | SAN POTITO E COTIGNOLA STOCCAGGIO |

GEOGASTOCK

S.p.A. (c.f. n. 02437370345) con sede in Milano, Piazza della Repubblica, 30 (C.a.p. 20124)

CONCESSIONI DI STOCCAGGIO IN TERRAFERMA

| 1 titolo per 48,16 km ² | | | |
|------------------------------------|---------------|-------------------------|----------------------------|
| Presente come | Numero titoli | Area (km ²) | Titoli |
| Unico titolare | 1 | 48,16 | CUGNO LE MACINE STOCCAGGIO |

JOINT-VENTURES

La ditta GEOGASTOCK non opera in joint-venture con altre società

ITAL GAS STORAGE

S.r.l. (c.f. n. 08751271001), con sede legale in Milano, Via Meravigli 3 (C.a.p. 20123)

CONCESSIONI DI STOCCAGGIO IN TERRAFERMA

| 1 titolo per 24,23 km ² | | | |
|------------------------------------|---------------|-------------------------|------------------------|
| Presente come | Numero titoli | Area (km ²) | Titoli |
| Unico titolare | 1 | 24,23 | CORNEGLIANO STOCCAGGIO |

JOINT-VENTURES

La ditta ITAL GAS STORAGE non opera in joint-venture con altre società

STOCCAGGI GAS ITALIA (STOGIT)

S.p.A. (c.f. n. 13271380159) con sede legale - Piazza Santa Barbara, 7 - 20097 San Donato Milanese (MI)

CONCESSIONI DI STOCCAGGIO IN TERRAFERMA

10 titoli per complessivi 689,86 km²

| Presente come | Numero titoli | Area (km ²) | Titoli |
|----------------|---------------|-------------------------|--|
| Unico titolare | 10 | 689,86 | ALFONSINE STOCCAGGIO BORDOLANO STOCCAGGIO BRUGHERIO STOCCAGGIO CORTEMAGGIORE STOCCAGGIO FIUME TRESTE STOCCAGGIO MINERBIO STOCCAGGIO RIPALTA STOCCAGGIO SABBIONCELLO STOCCAGGIO SERGNANO STOCCAGGIO SETTALA STOCCAGGIO |

JOINT-VENTURES

La ditta STOCCAGGI GAS ITALIA (STOGIT) non opera in joint-venture con altre società

RICERCA E COLTIVAZIONE DI RISORSE GEOTERMICHE

In totale n. 24 ditte operano in titoli minerali per la ricerca e coltivazione di risorse geotermiche

AIM SERVIZI A RETE

S.r.l. (c.f. n. 03196810240), con sede in Vicenza, Contrà Pedemuro San Biagio, 72

CONCESSIONI DI COLTIVAZIONE DI RISORSE GEOTERMICHE IN TERRAFERMA

| 1 titolo per 2,52 km ² | | | |
|-----------------------------------|---------------|-------------------------|---------|
| Presente come | Numero titoli | Area (km ²) | Titoli |
| Unico titolare | 1 | 2,52 | VICENZA |

JOINT-VENTURES

La ditta AIM SERVIZI A RETE non opera in joint-venture con altre società

COGEME

S.p.A. (c.f. n. 00298360173) con sede in Rovato (BS), Via XXV Aprile 18 (C.a.p. 25038)

PERMESSI DI RICERCA DI RISORSE GEOTERMICHE IN TERRAFERMA

| 2 titoli per complessivi 92,95 km ² | | | |
|--|---------------|-------------------------|-----------------------|
| Presente come | Numero titoli | Area (km ²) | Titoli |
| Unico titolare | 2 | 92,95 | FRANCIACORTA TOBIA |

JOINT-VENTURES

La ditta COGEME non opera in joint-venture con altre società

COGEME NUOVE ENERGIE

S.r.l.

PERMESSI DI RICERCA DI RISORSE GEOTERMICHE IN TERRAFERMA

| 2 titoli per complessivi 12,75 km ² | | | |
|--|---------------|-------------------------|----------------------|
| Presente come | Numero titoli | Area (km ²) | Titoli |
| Unico titolare | 2 | 12,75 | LA FORNACE SOIANA |

JOINT-VENTURES

La ditta COGEME NUOVE ENERGIE non opera in joint-venture con altre società

DER

S.r.l.

PERMESSI DI RICERCA DI RISORSE GEOTERMICHE IN TERRAFERMA

| 1 titolo per 45,00 km ² | | | |
|------------------------------------|---------------|-------------------------|------------|
| Presente come | Numero titoli | Area (km ²) | Titoli |
| Unico titolare | 1 | 45,00 | ROMA OVEST |

JOINT-VENTURES

La ditta DER non opera in joint-venture con altre società

ENEL GREEN POWER

S.p.A. (c.f. n. 10236451000) con sede legale in Pisa, Via Andrea Pisano, 120 (C.a.p. 56122)

PERMESSI DI RICERCA DI RISORSE GEOTERMICHE IN TERRAFERMA

| 1 titolo per 262,70 km ² | | | |
|-------------------------------------|---------------|-------------------------|--------|
| Presente come | Numero titoli | Area (km ²) | Titoli |
| Unico titolare | 1 | 262,70 | MURCI |

JOINT-VENTURES

La ditta ENEL GREEN POWER non opera in joint-venture con altre società

ENEL GREEN POWER ITALIA

S.r.l.

CONCESSIONI DI COLTIVAZIONE DI RISORSE GEOTERMICHE IN TERRAFERMA

| 9 titoli per complessivi 518,06 km ² | | | |
|---|---------------|-------------------------|--|
| Presente come | Numero titoli | Area (km ²) | Titoli |
| Unico titolare | 9 | 518,06 | BAGNORE CANNETO CHIUSDINO LARDERELLO LUSTIGNANO MILIA PIANCASTAGNAIO RIO SECCO TRAVALE |

JOINT-VENTURES

La ditta ENEL GREEN POWER ITALIA non opera in joint-venture con altre società

ENI - Attività geotermiche

S.p.A. (c.f. n. 00484960588) con sede in Roma, Piazzale Enrico Mattei, 1 (C.a.p. 00144) ed uffici in San Donato Milanese (MI), Via Emilia, 1 (C.a.p. 20097)

CONCESSIONI DI COLTIVAZIONE DI RISORSE GEOTERMICHE IN TERRAFERMA

| 1 titolo per 15,86 km ² | | | |
|------------------------------------|---------------|-------------------------|---------|
| Presente come | Numero titoli | Area (km ²) | Titoli |
| Rappresentante unico | 1 | 15,86 | FERRARA |

JOINT-VENTURES

Ditte con cui la società ENI - Attività geotermiche opera in joint-venture e relativi titoli minerari

| Operatore | Titoli |
|-----------|---------|
| ERGA | FERRARA |

ERGA

S.p.A. (c.f. n. 01494190505) con sede legale in Pisa, Via Andrea Pisano, 120 (C.a.p. 56122) e sede amministrativa in Firenze, Via Pier Capponi, 61 (C.a.p. 50132)

CONCESSIONI DI COLTIVAZIONE DI RISORSE GEOTERMICHE IN TERRAFERMA

| 2 titoli per complessivi 127,01 km ² | | | |
|---|---------------|-------------------------|-----------|
| Presente come | Numero titoli | Area (km ²) | Titoli |
| Unico titolare | 1 | 111,15 | VALENTANO |
| Contitolare | 1 | 15,86 | FERRARA |

JOINT-VENTURES

Ditte con cui la società ERGA opera in joint-venture e relativi titoli minerari

| Operatore | Titoli |
|----------------------------|---------|
| ENI - Attività geotermiche | FERRARA |

FUTURO ENERGIA

S.r.l. (c.f. n. 02723340218) con sede in Bolzano, Via Alto Adige 40/VII (C.a.p. 39100)

PERMESSI DI RICERCA DI RISORSE GEOTERMICHE IN TERRAFERMA

| 1 titolo per 88,60 km ² | | | |
|------------------------------------|---------------|-------------------------|--------|
| Presente come | Numero titoli | Area (km ²) | Titoli |
| Unico titolare | 1 | 88,60 | PERETA |

JOINT-VENTURES

La ditta FUTURO ENERGIA non opera in joint-venture con altre società

GEOTERMIA ZERO EMISSIONI ITALIA

S.r.l. con sede legale in Firenze (FI), Via Pasquale Villari 7 (C.a.p. 50136)

PERMESSI DI RICERCA DI RISORSE GEOTERMICHE IN TERRAFERMA

| 1 titolo per 47,26 km ² | | | |
|------------------------------------|---------------|-------------------------|-----------|
| Presente come | Numero titoli | Area (km ²) | Titoli |
| Unico titolare | 1 | 47,26 | TERRAFINO |

JOINT-VENTURES

La ditta GEOTERMIA ZERO EMISSIONI ITALIA non opera in joint-venture con altre società

GEOTERMICA

S.r.l. (c.f. n. 023497311204) con sede in S. Cataldo (CL), viale della Rinascita, 6 (C.a.p. 93017)

PERMESSI DI RICERCA DI RISORSE GEOTERMICHE IN TERRAFERMA

| 1 titolo per 6,49 km ² | | | |
|-----------------------------------|---------------|-------------------------|-------------|
| Presente come | Numero titoli | Area (km ²) | Titoli |
| Unico titolare | 1 | 6,49 | PANTELLERIA |

JOINT-VENTURES

La ditta GEOTERMICA non opera in joint-venture con altre società

GEOTHERMICS ITALY

S.r.l. (c.f. n. 02682950213) con sede in Bolzano, Via Avogadro 4 (C.a.p. 39100)

PERMESSI DI RICERCA DI RISORSE GEOTERMICHE IN TERRAFERMA

| 3 titoli per complessivi 231,52 km ² | | | |
|---|---------------|-------------------------|---|
| Presente come | Numero titoli | Area (km ²) | Titoli |
| Unico titolare | 3 | 231,52 | GUARDISTALLO LAGO DI VICO PIANA DEL DIAVOLO |

JOINT-VENTURES

La ditta GEOTHERMICS ITALY non opera in joint-venture con altre società

GESTO ITALIA

S.r.l. (c.f. n. 10619261000), con sede legale in Bolzano (BZ), via Alto Adige n. 40/VII (C.a.p. 39100)

PERMESSI DI RICERCA DI RISORSE GEOTERMICHE IN TERRAFERMA

| 2 titoli per complessivi 80,11 km ² | | | |
|--|---------------|-------------------------|-------------------|
| Presente come | Numero titoli | Area (km ²) | Titoli |
| Unico titolare | 2 | 80,11 | MACIE MAZZOLLA |

JOINT-VENTURES

La ditta GESTO ITALIA non opera in joint-venture con altre società

ITW & LKW GEOTERMIA ITALIA

Spa (c.f. n. 11173231009) con sede legale in Torino (TO), Via Cavour, 1 (C.a.p. 10123) e sede amministrativa in Roma (RM), Via di Porta Pinciana n. 4 (C.a.p. 00187)

GIT

| 1 titolo per 14,15 km ² | | | |
|------------------------------------|---------------|-------------------------|----------------|
| Presente come | Numero titoli | Area (km ²) | Titoli |
| Unico titolare | 1 | 14,15 | CASTEL GIORGIO |

JOINT-VENTURES

La ditta ITW & LKW GEOTERMIA ITALIA non opera in joint-venture con altre società

LA R.E.P. AMBIENTE

S.r.l.

PERMESSI DI RICERCA DI RISORSE GEOTERMICHE IN TERRAFERMA

| 1 titolo per 18,07 km ² | | | |
|------------------------------------|---------------|-------------------------|---------------|
| Presente come | Numero titoli | Area (km ²) | Titoli |
| Unico titolare | 1 | 18,07 | VALLE DI SUIO |

JOINT-VENTURES

La ditta LA R.E.P. AMBIENTE non opera in joint-venture con altre società

MAGMA ENERGY ITALIA

S.r.l. con sede legale in Arezzo (AR), Via E. Rossi, 9 (C.a.p. 52100)

PERMESSI DI RICERCA DI RISORSE GEOTERMICHE IN TERRAFERMA

| 2 titoli per complessivi 487,16 km ² | | | |
|---|---------------|-------------------------|------------------------|
| Presente come | Numero titoli | Area (km ²) | Titoli |
| Unico titolare | 2 | 487,16 | MENSANO ROCCASTRADA |

JOINT-VENTURES

La ditta MAGMA ENERGY ITALIA non opera in joint-venture con altre società

MALPAGA

S.p.A.

PERMESSI DI RICERCA DI RISORSE GEOTERMICHE IN TERRAFERMA

| 1 titolo per 2,50 km ² | | | |
|-----------------------------------|---------------|-------------------------|---------|
| Presente come | Numero titoli | Area (km ²) | Titoli |
| Unico titolare | 1 | 2,50 | MALPAGA |

JOINT-VENTURES

La ditta MALPAGA non opera in joint-venture con altre società

REGGELBERGBAU

S.r.l.

PERMESSI DI RICERCA DI RISORSE GEOTERMICHE IN TERRAFERMA

| 1 titolo per 40,05 km ² | | | |
|------------------------------------|---------------|-------------------------|------------|
| Presente come | Numero titoli | Area (km ²) | Titoli |
| Unico titolare | 1 | 40,05 | NICCIOLETA |

JOINT-VENTURES

La ditta REGGELBERGBAU non opera in joint-venture con altre società

SARAS

S.p.A. (c.f. n. 00136440922) con sede in Sarroch (CA), S.S. Sulcitana, 195 (C.a.p. 09018)

PERMESSI DI RICERCA DI RISORSE GEOTERMICHE IN TERRAFERMA

| 1 titolo per 122,22 km ² | | | |
|-------------------------------------|---------------|-------------------------|--------------------------|
| Presente come | Numero titoli | Area (km ²) | Titoli |
| Unico titolare | 1 | 122,22 | IGIA RISORSE GEOTERMICHE |

JOINT-VENTURES

La ditta SARAS non opera in joint-venture con altre società

SORGENIA GEOTHERMAL

S.p.A. con sede legale in Milano (MI), Via Vincenzo Viviani 12 (C.a.p. 20124)

PERMESSI DI RICERCA DI RISORSE GEOTERMICHE IN TERRAFERMA

| 3 titoli per complessivi 230,34 km ² | | | |
|---|---------------|-------------------------|----------------------------------|
| Presente come | Numero titoli | Area (km ²) | Titoli |
| Unico titolare | 3 | 230,34 | CELLERE LA VEDUTA MONTORIO |

CONCESSIONI DI COLTIVAZIONE DI RISORSE GEOTERMICHE IN TERRAFERMA

| 1 titolo per 0,00 km ² | | | |
|-----------------------------------|---------------|-------------------------|----------------|
| Presente come | Numero titoli | Area (km ²) | Titoli |
| Unico titolare | 1 | 0,00 | POGGIO MONTONE |

JOINT-VENTURES

La ditta SORGENIA GEOTHERMAL non opera in joint-venture con altre società

SORGENIA LE CASCINELLE

S.r.l. con sede legale in Milano (MI), Via Algardi n. 4 (C.a.p. 20148)

PERMESSI DI RICERCA DI RISORSE GEOTERMICHE IN TERRAFERMA

| 1 titolo per 100,89 km ² | | | |
|-------------------------------------|---------------|-------------------------|---------------|
| Presente come | Numero titoli | Area (km ²) | Titoli |
| Unico titolare | 1 | 100,89 | LE CASCINELLE |

JOINT-VENTURES

La ditta SORGENIA LE CASCINELLE non opera in joint-venture con altre società

SORGENIA RENEWABLES

S.r.l.

PERMESSI DI RICERCA DI RISORSE GEOTERMICHE IN TERRAFERMA

| 2 titoli per complessivi 47,63 km ² | | | |
|--|---------------|-------------------------|-----------------------------------|
| Presente come | Numero titoli | Area (km ²) | Titoli |
| Unico titolare | 2 | 47,63 | LA PIANACCIA MONTE SANTA CROCE |

JOINT-VENTURES

La ditta SORGENIA RENEWABLES non opera in joint-venture con altre società

TERRA ENERGY

PERMESSI DI RICERCA DI RISORSE GEOTERMICHE IN TERRAFERMA

| 2 titoli per complessivi 137,50 km ² | | | |
|---|---------------|-------------------------|---------------------|
| Presente come | Numero titoli | Area (km ²) | Titoli |
| Unico titolare | 2 | 137,50 | POMONTE SCANSANO |

JOINT-VENTURES

La ditta TERRA ENERGY non opera in joint-venture con altre società

TOSCO GEO

S.r.l. (c.f. n. 06142590485) con sede in Barberino Val d'Elsa (FI), Via Pisana 47 (C.a.p. 50021)

PERMESSI DI RICERCA DI RISORSE GEOTERMICHE IN TERRAFERMA

| 6 titoli per complessivi 361,60 km ² | | | |
|---|---------------|-------------------------|---|
| Presente come | Numero titoli | Area (km ²) | Titoli |
| Unico titolare | 6 | 361,60 | BAGNOLO CAMPIGLIA D'ORCIA CASTIGLIONE D'ORCIA RIPA D'ORCIA SAN GAVINO MONREALE SARDARA |

JOINT-VENTURES

La ditta TOSCO GEO non opera in joint-venture con altre società



<http://unmig.mise.gov.it>