



MINISTERO DELLA TRANSIZIONE ECOLOGICA
DIPARTIMENTO PER L'ENERGIA E IL CLIMA
DIREZIONE GENERALE PER LE INFRASTRUTTURE E LA SICUREZZA
DEI SISTEMI ENERGETICI E GEOMINERARI

Anno LXV - N. 3

31 Marzo 2021

BOLLETTINO UFFICIALE DEGLI IDROCARBURI E DELLE GEORISORSE



MINISTERO DELLA TRANSIZIONE ECOLOGICA
DIPARTIMENTO PER L'ENERGIA E IL CLIMA
DIREZIONE GENERALE PER LE INFRASTRUTTURE E LA SICUREZZA
DEI SISTEMI ENERGETICI E GEOMINERARI

Anno LXV - N. 3

31 Marzo 2021

BOLLETTINO UFFICIALE DEGLI IDROCARBURI E DELLE GEORISORSE

SOMMARIO

ATTIVITÀ DI RICERCA E COLTIVAZIONE DI IDROCARBURI IN TERRA

PERMESSI DI RICERCA

DECRETI RELATIVI ALLA VIGENZA

Accettazione della rinuncia al permesso di ricerca «NUSCO» della società COMPAGNIA GENERALE IDROCARBURI (r.u.)	9
--	---

CONCESSIONI DI COLTIVAZIONE

DECRETI DI RINUNCIA PARZIALE DI AREA

Accettazione della rinuncia parziale e riduzione d'area della concessione di coltivazione «MIGLIANICO» della società ENI S.p.A.	11
--	----

DECRETI RELATIVI ALLA TITOLARITÀ

Cambio intestazione delle quote di titolarità dei titoli minerari della società EDISON E&P S.p.A. alla società ENERGEAN ITALY S.p.A.	13
Trasferimento di quote di titolarità della concessione di coltivazione «CASCINA CASTELLO» dalla società PETROREP ITALIANA S.r.l. alla società APENNINE ENERGY S.p.A.	18

ATTIVITÀ DI RICERCA E COLTIVAZIONE DI IDROCARBURI IN MARE

CONCESSIONI DI COLTIVAZIONE

DECRETI RELATIVI ALLA VIGENZA

Proroga della concessione di coltivazione «B.C22.AG» della società ENI S.p.A.	20
Proroga quinquennale e ripermetrazione della concessione di coltivazione «A.C11.AG» della società ENI S.p.A.	22
Proroga quinquennale e ripermetrazione della concessione di coltivazione «D.C4.AG» della società ENI S.p.A.	25
Proroga quinquennale e ripermetrazione della concessione di coltivazione «A.C13.AS» della società ENI S.p.A. (r.u.)	29
Proroga quinquennale della concessione di coltivazione «B.C5.AS» della società ENI S.p.A.	32
Proroga quinquennale e ripermetrazione della concessione di coltivazione «A.C12.AG» della società ENI S.p.A.	34
Proroga quinquennale e ripermetrazione della concessione di coltivazione «D.C2.AG» della società ENI S.p.A.	36
Proroga quinquennale della concessione di coltivazione «A.C8.ME» della società ENI S.p.A. (r.u.)	39
Proroga quinquennale e ripermetrazione della concessione di coltivazione «A.C14.AS» della società ENI S.p.A. (r.u.)	42
Proroga decennale e ripermetrazione della concessione di coltivazione «A.C17.AG» della società ENI S.p.A. (r.u.)	45
Proroga quinquennale della concessione di coltivazione «CERVIA MARE» della società ENI S.p.A.	48
Proroga quinquennale e ripermetrazione della concessione di coltivazione «B.C13.AS» della società ENI S.p.A. (r.u.)	50
Proroga quinquennale della concessione di coltivazione «B.C2.LF» della società ENERGEAN ITALY S.p.A. (r.u.)	54

DECRETI DI RINUNCIA PARZIALE DI AREA

Accettazione della rinuncia parziale e riduzione d'area della concessione di coltivazione «A.C19.PI» della società ENI S.p.A. (r.u.)	56
--	----

LEGGI E DECRETI, DISPOSIZIONI E COMUNICATI

COMUNICATI E CIRCOLARI

Modifica delle modalità di predisposizione dei <i>piani tipo</i> allegati ai decreti di conferimento e ai decreti che comportano una variazione di area del titolo minerario.	60
--	----

PIANI TOPOGRAFICI

Tav. 1 – Concessione di coltivazione «MIGLIANICO»	62
Tav. 2 – Concessione di coltivazione «A.C11.AG»	63
Tav. 3 – Concessione di coltivazione «D.C4.AG»	64
Tav. 4 – Concessione di coltivazione «A.C13.AS»	65
Tav. 5 – Concessione di coltivazione «A.C12.AG»	66
Tav. 6 – Concessione di coltivazione «D.C2.AG»	67
Tav. 7 – Concessione di coltivazione «A.C14.AS»	68
Tav. 8 – Concessione di coltivazione «A.C17.AG»	69
Tav. 9 – Concessione di coltivazione «B.C13.AS»	70
Tav. 10 – Concessione di coltivazione «A.C19.PI»	71

ELENCHI

ELENCO DELLE PIATTAFORME E INFRASTRUTTURE DA DISMETTERE MINERARIAMENTE	73
TITOLI CANCELLATI DALL'ELENCO DEI TITOLI MINERARI VIGENTI	74
ELENCO DELLE ISTANZE PER IL CONFERIMENTO DI NUOVI TITOLI MINERARI.....	79
ELENCO DEI TITOLI MINERARI VIGENTI	80

AVVERTENZE

Al fine di agevolare la consultazione delle istanze e dei provvedimenti citati con il loro numero di pubblicazione nel *Bollettino ufficiale degli idrocarburi e delle georisorse* si riportano qui di seguito i numeri di pubblicazione che contrassegnano le istanze ed i provvedimenti pubblicati in ciascun numero del *B.U.I.G.*

BOLLETTINO			NUMERI DI PUBBLICAZIONE		BOLLETTINO			NUMERI DI PUBBLICAZIONE	
Anno	Numero	Data di pubblicazione	dal numero	al numero	Anno	Numero	Data di pubblicazione	dal numero	al numero
LVIII	1	31 gennaio 2014	1	30	LXII	1	31 gennaio 2018	1	11
LVIII	2	28 febbraio 2014	31	47	LXII	2	28 febbraio 2018	12	24
LVIII	3	31 marzo 2014	48	67	LXII	3	31 marzo 2018	25	34
LVIII	4	30 aprile 2014	67	81	LXII	4	30 aprile 2018	35	45
LVIII	5	31 maggio 2014	82	102	LXII	5	31 maggio 2018	46	58
LVIII	6	30 giugno 2014	103	125	LXII	6	30 giugno 2018	59	69
LVIII	7	31 luglio 2014	126	150	LXII	7	31 luglio 2018	70	85
LVIII	8	31 agosto 2014	151	160	LXII	8	31 agosto 2018	86	87
LVIII	9	30 settembre 2014	161	174	LXII	9	30 settembre 2018	88	92
LVIII	10	31 ottobre 2014	175	200	LXII	10	31 ottobre 2018	93	97
LVIII	11	30 novembre 2014	201	209	LXII	11	30 novembre 2018	98	106
LVIII	12	31 dicembre 2014	210	221	LXII	12	31 dicembre 2018	107	118
LIX	1	31 gennaio 2015	1	28	LXIII	1	31 gennaio 2019	1	7
LIX	2	28 febbraio 2015	29	46	LXIII	2	28 febbraio 2019	8	12
LIX	3	31 marzo 2015	47	61	LXIII	3	31 marzo 2019	13	22
LIX	4	30 aprile 2015	62	85	LXIII	4	30 aprile 2019	23	27
LIX	5	31 maggio 2015	86	98	LXIII	5	31 maggio 2019	28	40
LIX	6	30 giugno 2015	99	106	LXIII	6	30 giugno 2019	41	62
LIX	7	31 luglio 2015	107	122	LXIII	7	31 luglio 2019	63	80
LIX	8	31 agosto 2015	123	135	LXIII	8	31 agosto 2019	81	85
LIX	9	30 settembre 2015	136	150	LXIII	9	30 settembre 2019	86	90
LIX	10	31 ottobre 2015	151	154	LXIII	10	31 ottobre 2019	91	91
LIX	11	30 novembre 2015	155	172	LXIII	11	30 novembre 2019	92	95
LIX	12	31 dicembre 2015	173	180	LXIII	12	31 dicembre 2019	96	142
LX	1	31 gennaio 2016	1	33	LXIV	1	31 gennaio 2020	1	7
LX	2	29 febbraio 2016	34	49	LXIV	2	29 febbraio 2020	8	15
LX	3	31 marzo 2016	50	66	LXIV	3	31 marzo 2020	16	20
LX	4	30 aprile 2016	67	78	LXIV	4	30 aprile 2020	21	23
LX	5	31 maggio 2016	79	96	LXIV	5	31 maggio 2020	24	28
LX	6	30 giugno 2016	97	114	LXIV	6	30 giugno 2020	29	29
LX	7	31 luglio 2016	115	135	LXIV	7	31 luglio 2020	30	31
LX	8	31 agosto 2016	136	138	LXIV	8	31 agosto 2020	32	35
LX	9	30 settembre 2016	139	150	LXIV	9	30 settembre 2020	36	41
LX	10	31 ottobre 2016	151	164	LXIV	10	31 ottobre 2020	42	43
LX	11	30 novembre 2016	165	173	LXIV	11	30 novembre 2020	44	47
LX	12	31 dicembre 2016	174	186	LXIV	12	31 dicembre 2020	48	62
LXI	1	31 gennaio 2017	1	16	LXV	1	31 gennaio 2021	1	9
LXI	2	28 febbraio 2017	17	26	LXV	2	28 febbraio 2021	10	22
LXI	3	31 marzo 2017	27	52	LXV	3	31 marzo 2021	23	41
LXI	4	30 aprile 2017	53	56					
LXI	5	31 maggio 2017	57	69					
LXI	6	30 giugno 2017	70	78					
LXI	7	31 luglio 2017	79	95					
LXI	8	31 agosto 2017	96	99					
LXI	9	30 settembre 2017	100	111					
LXI	10	31 ottobre 2017	112	132					
LXI	11	30 novembre 2017	133	152					
LXI	12	31 dicembre 2017	153	158					

La delimitazione delle istanze, dei permessi e delle concessioni pubblicate sui BUIG è rappresentata esclusivamente dalle relative coordinate geografiche, pertanto le tavole allegate sono puramente indicative ed eventuali incongruenze con le suddette coordinate geografiche sono da considerarsi semplici imprecisioni grafiche.

Eventuali opposizioni o reclami avverso le istanze ed i provvedimenti pubblicati nel *B.U.I.G.*, redatte in carta legale, vanno indirizzate al Ministero dello sviluppo economico - Direzione generale per le infrastrutture e la sicurezza dei sistemi energetici e geominerari (DGISSEG) - Via Molise, 2 - 00187 Roma.

Il *B.U.I.G.* è pubblicato sul sito internet del Ministero dello sviluppo economico - Direzione Generale per le Infrastrutture e la Sicurezza dei Sistemi Energetici e Geominerari -UNMIG all'indirizzo <https://unmig.mise.gov.it/index.php/it/informazioni/buig> entro il giorno 5 del mese successivo alla data del Bollettino stesso.

RECAPITI

DIREZIONE GENERALE PER LE INFRASTRUTTURE E LA SICUREZZA DEI SISTEMI ENERGETICI E GEOMINERARI (DGISSEG)

Via Molise, 2 - 00187 Roma
Tel.: (+39) 06-4705 2232
PEC: dgisseg.dg@pec.mise.gov.it
Direttore Generale: Gilberto Dialuce

DGISSEG Divisione III
Analisi, programmazione e studi settore energetico e georisorse
Via Molise, 2 - 00187 Roma
PEC: dgisseg.div03@pec.mise.gov.it
Dirigente: Alessandro Serra
e-mail: alessandro.serra@mise.gov.it
BUIG e Cartografia
email: redazione.buig@mise.gov.it

DGISSEG - Divisione VII
UNMIG - Valutazioni e normativa tecnica nel settore georisorse
PEC: dgisseg.div07@pec.mise.gov.it
Dirigente: Alessandra Fagiani
Via Molise, 2 - 00187 Roma
email: alessandra.fagiani@mise.gov.it
Sezione laboratori e servizi tecnici
Via Antonio Bosio, 15 - 00161 Roma
Tel.: (+39) 06-4880167 - Fax.: (+39) 06-4824723
email: marcello.dellorso@mise.gov.it

DGISSEG - Divisione VIII
Sezione UNMIG dell'Italia Settentrionale
Via Zamboni, 1 - 40125 Bologna
Tel.: (+39) 051-234326 - Fax.: (+39) 051-228927
e-mail: unmig.bologna@mise.gov.it
PEC: unmig.bologna@pec.mise.gov.it
Dirigente: Marcello Saralli
e-mail: marcello.saralli@mise.gov.it

DGISSEG - Divisione IX
Sezione UNMIG dell'Italia Centrale
Viale Boston, 25 - 00144 Roma
Tel.: (+39) 06-5993-2750 - Fax.: (+39) 06-5993-2761
e-mail: unmig.roma@mise.gov.it
PEC: unmig.roma@pec.mise.gov.it
Dirigente: Marcello Saralli
e-mail: marcello.saralli@mise.gov.it

DGISSEG - Divisione X
Sezione UNMIG dell'Italia Meridionale
Piazza Giovanni Bovio, 22 - 80133 Napoli
Tel.: (+39) 081-5510049 - Fax.: (+39) 081-5519460
e-mail: unmig.napoli@mise.gov.it
PEC: unmig.napoli@pec.mise.gov.it
Dirigente: Arnaldo Vioto
e-mail: arnaldo.vioto@mise.gov.it

DIREZIONE GENERALE PER L'APPROVVIGIONAMENTO, L'EFFICIENZA E LA COMPETITIVITÀ ENERGETICA (DGAECE)

Via Molise, 2 - 00187 Roma
Tel. (+39) 06 4705 2796 - Fax. (+39) 06 4705 3979
PEC: dgaece.dg@pec.mise.gov.it
Direttore generale: Rosaria Fausta Romano

DGAECE - Divisione VII
Rilascio e gestione titoli minerari, espropri, royalties
Tel. (+39) 06 4705 2742
PEC: dgaece.div07@mise.gov.it
Dirigente: Carlo Landolfi
e-mail: carlo.landolfi@mise.gov.it

AVVISI

Con l'entrata in vigore della Legge 11 febbraio 2019, n. 12, che converte il Decreto-Legge 14 dicembre 2018, n.135 sono stati avviati i lavori per la predisposizione del Piano per la transizione energetica sostenibile delle aree idonee allo svolgimento delle attività di prospezione, ricerca e coltivazione di idrocarburi (PITESAI), da approvarsi entro 18 mesi.

La Legge prevede che fino all'adozione del Piano i procedimenti amministrativi per il conferimento di nuovi permessi di prospezione e di ricerca di idrocarburi sono sospesi, così come sono sospesi i permessi già in essere, sia per aree in terraferma che in mare, con conseguente interruzione delle relative attività. La sospensione non riguarda le istanze di concessione di coltivazione già presentate né le attività di coltivazione in essere.

I titoli minerari sospesi riprenderanno efficacia, dopo l'adozione del Piano, nelle aree in cui tali operazioni risulteranno compatibili con le previsioni del Piano stesso. Nelle aree che saranno invece ritenute non compatibili, il Ministero dello sviluppo economico provvederà a rigettare le istanze sia per nuovi i permessi che per le nuove concessioni di coltivazione non ancora rilasciate, e revocherà, anche limitatamente ad aree parziali, i permessi di prospezione e di ricerca in essere.

Le attività di coltivazione esistenti, che dovessero risultare incompatibili con le previsioni del PITESAI, manterranno invece la loro efficacia sino alla scadenza.

Qualora il piano non dovesse essere adottato entro 24 mesi dalla data di entrata in vigore della citata legge, cessa la sospensione prevista sia per i procedimenti che per le attività esistenti.

Con la Legge 26 febbraio 2021, n. 21 è stato convertito in legge con modificazioni, il Decreto legge 31 dicembre 2020, n. 183. L'articolo 12-ter ha prorogato al 30 settembre 2021 il termine per l'adozione del Piano per la transizione energetica sostenibile delle aree idonee PITESAI.

Cancellazione dell'istanza di permesso di ricerca «FRUSCI» dall'elenco delle istanze.

Con nota in data 1 marzo 2021 prot. n. 06436, la società ENI S.p.A. ha chiesto il ritiro dell'istanza di permesso di ricerca «FRUSCI» presentata il 15 luglio 1997 e pubblicata nel BUIG Anno XLI n. 8. A partire dal presente numero del BUIG l'istanza di permesso di ricerca «FRUSCI» è cancellata dall'elenco delle istanze per il conferimento di nuovi titoli minerari e dal database cartografico UNMIG.

Cancellazione dell'istanza di permesso di ricerca «SAN FELE» dall'elenco delle istanze.

Con nota in data 1 marzo 2021 prot. n. 06434, la società ENI S.p.A. ha chiesto il ritiro dell'istanza di permesso di ricerca «SAN FELE» presentata il 2 gennaio 2008 e pubblicata nel BUIG Anno LII n. 2. A partire dal presente numero del BUIG l'istanza di permesso di ricerca «SAN FELE» è cancellata dall'elenco delle istanze per il conferimento di nuovi titoli minerari e dal database cartografico UNMIG.

Cancellazione dell'istanza di permesso di ricerca «SATRIANO DI LUCANIA» dall'elenco delle istanze.

Con nota in data 1 marzo 2021 prot. n. 06435, la società ENI S.p.A. ha chiesto il ritiro dell'istanza di permesso di ricerca «SATRIANO DI LUCANIA» presentata il 22 settembre 2005 e pubblicata nel BUIG Anno XLIX n. 10. A partire dal presente numero del BUIG l'istanza di permesso di ricerca «SATRIANO DI LUCANIA» è cancellata dall'elenco delle istanze per il conferimento di nuovi titoli minerari e dal database cartografico UNMIG.

ATTIVITÀ DI RICERCA E COLTIVAZIONE DI IDROCARBURI IN TERRA

PERMESSI DI RICERCA

DECRETI RELATIVI ALLA VIGENZA

NUMERO DI PUBBLICAZIONE: 23

DECRETO MINISTERIALE 26 marzo 2021

Accettazione della rinuncia al permesso di ricerca «NUSCO» della società COMPAGNIA GENERALE IDROCARBURI (r.u.)

DIREZIONE GENERALE PER L'APPROVVIGIONAMENTO, L'EFFICIENZA E LA COMPETITIVITÀ ENERGETICA

VISTA la legge 11 gennaio 1957, n. 6 e successive modificazioni, recante "Ricerca e coltivazione degli idrocarburi liquidi e gassosi";

VISTA la legge 21 luglio 1967, n. 613 e successive modificazioni, recante "Ricerca e coltivazione degli idrocarburi liquidi e gassosi nel mare territoriale e nella piattaforma continentale e modificazioni alla legge 11 gennaio 1957, n. 6 sulla ricerca e coltivazione degli idrocarburi liquidi e gassosi";

VISTA la legge 9 gennaio 1991, n. 9 e successive modificazioni, recante "Norme per l'attuazione del nuovo Piano energetico nazionale: aspetti istituzionali, centrali idroelettriche ed elettrodotti, idrocarburi e geotermia, autoproduzione e disposizioni fiscali";

VISTO il decreto del Presidente della Repubblica 18 aprile 1994, n. 484, recante "Disciplina dei procedimenti di conferimento dei permessi di prospezione o ricerca e di concessione di coltivazione di idrocarburi in terraferma e in mare";

VISTO il decreto legislativo 25 novembre 1996, n. 624, e successive modificazioni, recante "Attuazione della direttiva 92/91/CEE relativa alla sicurezza e salute dei lavoratori nelle industrie estrattive per trivellazione e della direttiva 92/104/CEE relativa alla sicurezza e salute dei lavoratori nelle industrie estrattive a cielo aperto e sotterranee";

VISTO il decreto legislativo 25 novembre 1996, n. 625, e successive modificazioni, recante "Attuazione della direttiva 94/22/CEE, relativa alle condizioni di rilascio e di esercizio delle autorizzazioni alla prospezione, ricerca e coltivazione di idrocarburi";

VISTO l'Accordo procedimentale (rep. n. 1247), sancito dalla Conferenza Stato-Regioni in data 24 aprile 2001 per l'acquisizione dell'intesa prevista dall'art. 29, comma 2, lettera l) del D. Lgs. n. 112 del 1998;

VISTA la legge 20 agosto 2004, n. 239, e successive modificazioni, recante "Riordino del settore energetico, nonché delega al governo per il riassetto delle disposizioni vigenti in materia di energia";

VISTO il decreto legislativo 3 aprile 2006 n. 152, e successive modificazioni, recante "Norme in materia ambientale";

VISTA la legge 28 dicembre 2015, n. 208, recante "Disposizioni per la formazione del bilancio annuale e pluriennale dello Stato (legge di stabilità 2016)";

VISTO il Decreto Ministeriale 7 dicembre 2016 e successive modificazioni recante "Disciplinare tipo per il rilascio e l'esercizio dei titoli minerari per la prospezione, ricerca e coltivazione di idrocarburi liquidi e gassosi in terraferma, nel mare territoriale e nella piattaforma continentale";

VISTA la legge 11 febbraio 2019, n. 12, di conversione del decreto-legge 14 dicembre 2018, n. 135, recante "Disposizioni urgenti in materia di sostegno e semplificazione per le imprese e per la pubblica amministrazione";

VISTO il decreto del Presidente del Consiglio dei Ministri 19 giugno 2019, n. 93, pubblicato nella Gazzetta Ufficiale n. 195 del 21 agosto 2019, recante "Regolamento concernente l'organizzazione del Ministero dello sviluppo economico, ai sensi dell'articolo 4-bis del decreto-legge 12 luglio 2018, n. 86, convertito, con modificazioni, dalla legge 9 agosto 2018, n. 97";

VISTO il decreto del Ministro dello sviluppo economico 14 gennaio 2020, pubblicato nella Gazzetta Ufficiale n. 61 del 9 marzo 2020, recante "Individuazione degli uffici dirigenziali di livello non generale";

VISTO il decreto legge 1° marzo 2021, n. 22, pubblicato nella Gazzetta Ufficiale n. 51 del 1° marzo 2021, recante "disposizioni urgenti in materia di riordino delle attribuzioni dei Ministeri";

VISTO il decreto ministeriale 21 gennaio 2010 con il quale, è stato conferito per la durata di anni sei, il permesso di ricerca di idrocarburi liquidi e gassosi denominato "NUSCO" alla Società Italmin Exploration S.r.l., dell'estensione di km² 69,85 in territorio delle provincie di Avellino e Benevento;

VISTI i decreti ministeriali 30 luglio 2012, 1° ottobre 2012, 29 luglio 2013 e 12 ottobre 2017, con i quali la titolarità del permesso di ricerca è stata intestata, in ultimo, alla Società Compagnia Generale Idrocarburi S.p.A. e alla Società Italmin Energia S.r.l., con quote rispettivamente dell'80% e del 20%, rappresentate dalla prima;

VISTI i decreti ministeriali 13 dicembre 2013, 11 dicembre 2014 e 28 settembre 2015 con i quali il decorso temporale del permesso "NUSCO" è stato sospeso dal 4 aprile 2013 fino all'ottenimento del pronunciamento del Ministero dell'Ambiente e della Tutela del Territorio e del Mare in ordine alla valutazione di compatibilità ambientale relativa alla perforazione del pozzo "Gesualdo I";

VISTA la Sentenza n. 47/16, in data 16 maggio 2016 del Tribunale Civile e Penale di Alessandria- Sez. Civile, con la quale è stato dichiarato il fallimento della Società Compagnia Generale Idrocarburi S.p.A. (c.f. n. 08098211009) con sede legale in Roma, Via Cavour n. 44 (CAP 00184);

CONSIDERATO che con nota prot. n. 4249 dell'11 febbraio 2021 della Direzione Generale per l'Approvvigionamento, l'Efficienza e la Competitività Energetica – Div VII è stata data comunicazione della sussistenza delle condizioni la decadenza del titolare, come previsto dall'art. 38 della legge 11 gennaio 1957, n. 6, per i permessi in titolo alla Società sopra indicata;

VISTA l'istanza in data 29 dicembre 2020, acquisita in pari data prot. n. 31384 con la quale la Società Italmin Energia S.r.l. ha presentato istanza di rinuncia al permesso in parola;

VISTA la nota del 1 febbraio 2021 prot. n. 2928, pervenuta in pari data prot. n. 2957 con la quale la Direzione Generale per le Infrastrutture e la Sicurezza dei Sistemi Energetici e Geominerari (DGISSEG), ha espresso parere favorevole all'accoglimento dell'istanza di rinuncia del permesso "NUSCO";

CONSIDERATO che l'area interessata dal permesso è libera da vincoli derivanti da pregressa attività mineraria;

RITENUTO di poter procedere all'accettazione dell'istanza di rinuncia in parola nonché alla definitiva cessazione del permesso "NUSCO";

D E C R E T A

Art. 1

(Cessazione permesso)

1. Ai sensi dell'art. 24 della legge 21 luglio 1967, n. 613, è accettata la rinuncia della Società ITALMIN ENERGIA S.r.l. (c.f. n. 11932571000) con sede in Roma, Viale Trastevere, 249 (C.a.p. 00153) al permesso di ricerca di idrocarburi liquidi e gassosi convenzionalmente denominato "NUSCO".

2. Ai sensi del combinato disposto dell'art. 5, comma 1, del Decreto Ministeriale 7 dicembre 2016 e dell'art. 38 della legge 11 gennaio 1957, n. 6, è dichiarata la decadenza dal permesso di ricerca per idrocarburi liquidi e gassosi denominato "NUSCO" della Società COMPAGNIA GENERALE IDROCARBURI S.p.A. (c.f. n. 08098211009) con sede legale in Roma, Via Cavour, 44 (C.a.p. 00184).

2. Il titolo è dichiarato cessato per decadenza del titolare e rinuncia del contitolare.

Art. 2

(Obblighi)

1. L'operatore è tenuto a trasmettere alla Direzione Generale per le Infrastrutture e la Sicurezza dei Sistemi Energetici e Geominerari (DGISSEG) – Div. VII la relazione finale sulle conoscenze geominerarie ottenute nell'area del titolo, corredata delle linee sismiche maggiormente significative, dell'elenco dei dati geofisici e di perforazione acquisiti, con l'indicazione delle date di acquisizione e del costo sostenuto.

Art. 3

(Pubblicazione e consegna)

1. Il presente decreto è pubblicato nel sito internet del Ministero e nel Bollettino Ufficiale degli Idrocarburi e delle Georisorse e consegnato alla Società Italmin Energia S.r.l. tramite l'Agenzia del Demanio - Direzione Regionale Campania.

Art. 4

(Ricorsi)

1. Avverso il presente provvedimento è ammesso ricorso giurisdizionale avanti al Tribunale Amministrativo Regionale Lazio, sede di Roma, secondo le modalità di cui al decreto legislativo 2 luglio 2010, n. 104, ovvero ricorso straordinario al Capo dello Stato, ai sensi del decreto del Presidente della Repubblica 25.11.1971, n. 1199, rispettivamente entro 60 e 120 giorni dalla data della pubblicazione sul Bollettino Ufficiale degli Idrocarburi e delle Georisorse del presente provvedimento.

Roma 26 marzo 2021

Il Direttore generale: ROMANO

CONCESSIONI DI COLTIVAZIONE

DECRETI DI RINUNCIA PARZIALE DI AREA

NUMERO DI PUBBLICAZIONE: 24

DECRETO MINISTERIALE 1 marzo 2021

Accettazione della rinuncia parziale e riduzione d'area della concessione di coltivazione «MIGLIANICO» della società ENI S.p.A.

DIREZIONE GENERALE PER L'APPROVVIGIONAMENTO, L'EFFICIENZA E LA COMPETITIVITÀ ENERGETICA

VISTA la legge 11 gennaio 1957, n. 6 e successive modificazioni, recante "Ricerca e coltivazione degli idrocarburi liquidi e gassosi";

VISTA la legge 21 luglio 1967, n. 613 e successive modificazioni, recante "Ricerca e coltivazione degli idrocarburi liquidi e gassosi nel mare territoriale e nella piattaforma continentale e modificazioni alla legge 11 gennaio 1957, n. 6 sulla ricerca e coltivazione degli idrocarburi liquidi e gassosi";

VISTA la legge 9 gennaio 1991, n. 9 e successive modificazioni, recante "Norme per l'attuazione del nuovo Piano energetico nazionale: aspetti istituzionali, centrali idroelettriche ed elettrodotti, idrocarburi e geotermia, autoproduzione e disposizioni fiscali";

VISTO il decreto del Presidente della Repubblica 18 aprile 1994, n. 484, recante "Disciplina dei procedimenti di conferimento dei permessi di prospezione o ricerca e di concessione di coltivazione di idrocarburi in terraferma e in mare";

VISTO il decreto legislativo 25 novembre 1996, n. 624, e successive modificazioni, recante "Attuazione della direttiva 92/91/CEE relativa alla sicurezza e salute dei lavoratori nelle industrie estrattive per trivellazione e della direttiva 92/104/CEE relativa alla sicurezza e salute dei lavoratori nelle industrie estrattive a cielo aperto e sotterranee";

VISTO il decreto legislativo 25 novembre 1996, n. 625, e successive modificazioni, recante "Attuazione della direttiva 94/22/CEE, relativa alle condizioni di rilascio e di esercizio delle autorizzazioni alla prospezione, ricerca e coltivazione di idrocarburi";

VISTO l'Accordo procedimentale (rep. n. 1247), sancito dalla Conferenza Stato-Regioni in data 24 aprile 2001 per l'acquisizione dell'intesa prevista dall'art. 29, comma 2, lettera l) del D. Lgs. n. 112 del 1998;

VISTA la legge 20 agosto 2004, n. 239, e successive modificazioni, recante "Riordino del settore energetico, nonché delega al governo per il riassetto delle disposizioni vigenti in materia di energia";

VISTO il decreto legislativo 3 aprile 2006 n. 152, e successive modificazioni, recante "Norme in materia ambientale";

VISTA la legge 28 dicembre 2015, n. 208, recante "Disposizioni per la formazione del bilancio annuale e pluriennale dello Stato" (legge di stabilità 2016);

VISTO il Decreto Ministeriale 7 dicembre 2016 e successive modificazioni recante "Disciplinare tipo per il rilascio e l'esercizio dei titoli minerari per la prospezione, ricerca e coltivazione di idrocarburi liquidi e gassosi in terraferma, nel mare territoriale e nella piattaforma continentale";

VISTA la legge 11 febbraio 2019, n. 12, di conversione del decreto-legge 14 dicembre 2018, n. 135, recante "Disposizioni urgenti in materia di sostegno e semplificazione per le imprese e per la pubblica amministrazione";

VISTO il decreto del Presidente del Consiglio dei Ministri 19 giugno 2019, n. 93- pubblicato nella Gazzetta Ufficiale n. 195 del 21 agosto 2019, recante "l'organizzazione del Ministero dello sviluppo economico, ai sensi dell'articolo 4-bis del decreto-legge 12 luglio 2018, n. 86, convertito, con modificazioni, dalla legge 9 agosto 2018, n. 97";

VISTO il decreto ministeriale 14 gennaio 2020, pubblicato nella Gazzetta Ufficiale n. 61 del 9 marzo 2020, recante "Individuazione degli uffici dirigenziali di livello non generale" del Ministero dello sviluppo economico;

VISTO il decreto ministeriale 19 aprile 2002 con il quale è stata accordata, per la durata di anni venti, alle Società ENI S.p.A., la concessione di coltivazione "MIGLIANICO", di km² 29,3 in territorio della provincia di Chieti;

VISTO il decreto ministeriale D.M. 6 luglio 2005 con il quale è stata approvata la modifica del programma dei lavori della concessione "MIGLIANICO";

VISTI i decreti ministeriali 9 febbraio 2010 e 21 novembre 2016 con i quali la titolarità della concessione di coltivazione "MIGLIANICO" è stata modificata e, da ultimo, stata intestata dalla Società Adriatica Idrocarburi alla stessa Società ENI S.p.A.;

VISTA l'istanza in data 17 dicembre 2020, pervenuta in pari data prot. n. 30465, con la quale la Società ENI S.p.a. ha chiesto la riduzione dell'area della concessione da km² 29,3 a km² 16,6;

VISTA la nota pervenuta il 15 febbraio 2021, prot. n. 4621, con la quale la Direzione Generale per le Infrastrutture e la Sicurezza dei Sistemi Energetici e Geominerari (DGISSEG) ha espresso parere favorevole alla richiesta riduzione dell'area della concessione (rinuncia parziale) da km² 29,3 a km² 16,6;

VISTO l'art. 9, comma 3, della legge 9 gennaio 1991, n. 9 e s.m.i., in base al quale: " L'area della concessione deve essere tale da consentire il razionale sviluppo del giacimento scoperto";

CONSIDERATO che l'area della concessione come risultante dalla richiesta riduzione e conseguente ripermimetrazione è tale da consentire il razionale sviluppo del giacimento esistente;

CONSIDERATO che nell'area da rilasciare non insistono infrastrutture minerarie e non si prevedono ulteriori attività;

RITENUTO di poter procedere, ai sensi dell'art. 9, comma 3, della legge 9 gennaio 1991 n. 9, all'accettazione della rinuncia parziale con riduzione dell'area interessata dalla concessione di coltivazione di idrocarburi "MIGLIANICO";

D E C R E T A

Art. 1

(Accettazione rinuncia parziale e riduzione area)

1. Ai sensi dell'art. 32 della legge 21 luglio 1967, n. 613 è accettata, a decorrere dalla data del presente decreto, la rinuncia parziale alla concessione "MIGLIANICO" in territorio della provincia di Chieti di cui sono titolari la Società ENI S.p.A. (c.f. n. 004849605881) con sede legale in Roma, Piazzale E. Mattei n. 1 (C.a.p. 00144) e Direzione ed uffici in San Donato Milanese, Via Emilia, 1 (C.a.p. 50097).

2. A decorrere dalla data del presente decreto l'area della concessione di coltivazione di idrocarburi liquidi e gassosi denominata "MIGLIANICO" in territorio della provincia di Chieti, è ridotta da km² 29,3 (ventinovevirgolate) a km² 16,6 (sedecivirgolate).

3. L'area della concessione, è delimitata, sul piano topografico alla scala 1:100.000 allegato al presente decreto, con linea continua di colore nero passante per i sette vertici, le cui coordinate geografiche, rilevate graficamente sul piano stesso, sono riportate nella tabella allegata al presente decreto.

Art. 2

(Obblighi e canone)

1. La concessionaria è tenuta ad osservare tutti gli obblighi stabiliti con il D.M. 19 aprile 2002 che si intendono qui integralmente trascritti.

2. La concessionaria, ai sensi del combinato disposto dell'art. 38 del Regio Decreto n. 1443/1927 e dell'art. 5, comma 8, del D.M. 7 dicembre 2016, rimangono, comunque, custodi per l'area rilasciata per tutti gli adempimenti connessi ad eventuali necessità di ripristino dei luoghi ed alla conseguente definitiva restituzione ai proprietari superficiali. La competente Sezione UNMIG di Roma provvede all'emanazione dei provvedimenti necessari ed alla verifica degli adempimenti utili per i fini di cui al presente punto.

3. Le disposizioni di cui al comma 2 non hanno effetti, ai sensi del combinato disposto dell'art. 826 del codice civile e degli articoli 14 e 42 del Regio Decreto n. 1443/1927, ai fini del pagamento sull'area rinunciata del canone demaniale annuo che resta dovuto, fermo restando quanto previsto dall'art. 32 della legge n. 613/1967, per il prosieguo della vigenza della concessione in parola limitatamente all'area della concessione risultante dalla ripermimetrazione accordata con il presente provvedimento (km² 16,6) e fino alla definitiva cancellazione della stessa dall'elenco dei titoli vigenti.

4. La concessionaria è tenuta, in riferimento all'area originaria, al pagamento del canone per l'anno in corso giusto disposto dall'art.32 della legge n. 613/1967 e dell'art. 6 del D.M. 7 dicembre 2016.

Art. 3

(Pubblicazione e consegna)

1. Il presente decreto è pubblicato nel sito internet del Ministero dello sviluppo economico e nel Bollettino Ufficiale degli Idrocarburi e delle Georisorse e consegnato alla Società titolare tramite l'Agenzia del Demanio- Direzione Regionale Abruzzo e Molise.

Art. 4

(Ricorsi)

1. Avverso il presente provvedimento è ammesso ricorso giurisdizionale avanti al Tribunale Amministrativo Regionale Lazio, sede di Roma, secondo le modalità di cui al decreto legislativo 2 luglio 2010, n. 104, ovvero ricorso straordinario al Capo dello Stato, ai sensi del Decreto del Presidente della Repubblica 25 novembre 1971, n. 1199, rispettivamente entro 60 e 120 giorni dalla data della pubblicazione sul Bollettino Ufficiale degli Idrocarburi e delle Georisorse del presente provvedimento.

Roma 1 marzo 2021

Il Direttore generale: ROMANO

Allegato al D.M. 1 marzo 2021 relativo alla concessione di coltivazione «MIGLIANICO».

- Coordinate geografiche dei vertici:

<i>Vertici</i>	<i>Longitudine E Monte Mario</i>	<i>Latitudine N</i>
a	1°51',	42°24',
b	Intersezione tra il parallelo 42°24' e la linea di costa a bassa marea	
c	Intersezione tra la linea di costa a bassa marea e il meridiano 1°54'	
d	1°54',	42°22',
e	1°50',	42°22',
f	1°50',	42°23',
g	1°51',	42°23',

- Dal vertice "b" al vertice "c" il limite della concessione è rappresentato dalla linea di costa di bassa marea

- Riproduzione del piano topografico della concessione di coltivazione: tavola fuori testo n. 1

DECRETI RELATIVI ALLA TITOLARITÀ

NUMERO DI PUBBLICAZIONE: 25

DECRETO MINISTERIALE 19 marzo 2021

Cambio intestazione delle quote dei titolarità dei titoli minerari della società EDISON E&P S.p.A. alla società ENERGEAN ITALY S.p.A.

DIREZIONE GENERALE PER L'APPROVVIGIONAMENTO, L'EFFICIENZA E LA COMPETITIVITÀ ENERGETICA

VISTA la legge 11 gennaio 1957, n. 6 e successive modificazioni, recante "Ricerca e coltivazione degli idrocarburi liquidi e gassosi";

VISTA la legge 21 luglio 1967, n. 613 e successive modificazioni, recante "Ricerca e coltivazione degli idrocarburi liquidi e gassosi nel mare territoriale e nella piattaforma continentale e modificazioni alla legge 11 gennaio 1957, n. 6 sulla ricerca e coltivazione degli idrocarburi liquidi e gassosi";

VISTA la legge 9 gennaio 1991, n. 9 e successive modificazioni, recante "Norme per l'attuazione del nuovo Piano energetico nazionale: aspetti istituzionali, centrali idroelettriche ed elettrodotti, idrocarburi e geotermia, autoproduzione e disposizioni fiscali";

VISTO il decreto del Presidente della Repubblica 18 aprile 1994, n. 484, recante "Disciplina dei procedimenti di conferimento dei permessi di prospezione o ricerca e di concessione di coltivazione di idrocarburi in terraferma e in mare";

VISTO il decreto legislativo 25 novembre 1996, n. 624, e successive modificazioni, recante "Attuazione della direttiva 92/91/CEE relativa alla sicurezza e salute dei lavoratori nelle industrie estrattive per trivellazione e della direttiva 92/104/CEE relativa alla sicurezza e salute dei lavoratori nelle industrie estrattive a cielo aperto e sotterranee";

VISTO il decreto legislativo 25 novembre 1996, n. 625, e successive modificazioni, recante "Attuazione della direttiva 94/22/CEE, relativa alle condizioni di rilascio e di esercizio delle autorizzazioni alla prospezione, ricerca e coltivazione di idrocarburi";

VISTO l'Accordo procedimentale (rep. n. 1247), sancito dalla Conferenza Stato-Regioni in data 24 aprile 2001 per l'acquisizione dell'intesa prevista dall'art. 29, comma 2, lettera l) del D. Lgs. n. 112 del 1998;

VISTA la legge 20 agosto 2004, n. 239, e successive modificazioni, recante "Riordino del settore energetico, nonché delega al governo per il riassetto delle disposizioni vigenti in materia di energia";

VISTO il decreto legislativo 3 aprile 2006 n. 152, e successive modificazioni, recante "Norme in materia ambientale";

VISTA la legge 28 dicembre 2015, n. 208, recante "Disposizioni per la formazione del bilancio annuale e pluriennale dello Stato" (legge di stabilità 2016);

VISTO il Decreto Ministeriale 7 dicembre 2016 e successive modificazioni recante "Disciplinare tipo per il rilascio e l'esercizio dei titoli minerari per la prospezione, ricerca e coltivazione di idrocarburi liquidi e gassosi in terraferma, nel mare territoriale e nella piattaforma continentale";

VISTA la legge 11 febbraio 2019, n. 12, di conversione del decreto-legge 14 dicembre 2018, n. 135, recante "Disposizioni urgenti in materia di sostegno e semplificazione per le imprese e per la pubblica amministrazione";

VISTO il decreto del Presidente del Consiglio dei Ministri 19 giugno 2019, n. 93- pubblicato nella Gazzetta Ufficiale n. 195 del 21 agosto 2019, recante "l'organizzazione del Ministero dello sviluppo economico, ai sensi dell'articolo 4-bis del decreto-legge 12 luglio 2018, n. 86, convertito, con modificazioni, dalla legge 9 agosto 2018, n. 97";

VISTO il decreto ministeriale 14 gennaio 2020, pubblicato nella Gazzetta Ufficiale n. 61 del 9 marzo 2020, recante "Individuazione degli uffici dirigenziali di livello non generale" del Ministero dello sviluppo economico;

VISTO il decreto legge 1 marzo 2021, n. 22, pubblicato nella Gazzetta Ufficiale n. 51 del 1 marzo 2021, recante disposizioni urgenti in materia di riordino delle attribuzioni dei Ministeri;

VISTA l'istanza datata 7 agosto 2019 con la quale è stata richiesta l'autorizzazione preventiva alla cessione da parte della Società EDISON S.p.A. dell'intero pacchetto azionario della Società EDISON EXPLORATION & PRODUCTION S.p.A. alla Società ENERGEAN CAPITAL Ltd;

CONSIDERATO che, nel corso dell'iter istruttorio, sono intervenute modifiche in termini di accordo di cessione rispetto a quello preventivato in data 4 luglio 2019 tra le Società EDISON ed ENERGEAN, relativamente ad alcuni termini economici dell'operazione;

CONSIDERATO che dette modifiche sono state notificate il 7 luglio 2020 alla Presidenza del Consiglio dei Ministri, ai sensi dell'art. 2, commi 2 e 5, del D.L. n. 21/2012, convertito con modificazioni dalla L. n. 56/2012 e s.m.i., in materia del c.d. Golden Power;

CONSIDERATO che, con Delibera del Consiglio dei Ministri del 7 agosto 2020, il procedimento ai sensi della disciplina Golden Power è stato concluso dalla Presidenza del Consiglio, disponendo per il non esercizio dei poteri speciali, con le seguenti raccomandazioni alla Società ENERGEAN CAPITAL LTD:

a) garantire le funzionalità degli asset italiani detenuti in concessione, salvaguardando la capacità tecnica, amministrativa e manageriale dell'operatore Edison Exploration & Production, e mantenendo la continuità del programma di investimenti previsto, anche con riferimento alla eventuale dismissione degli impianti;

b) fatto salvo l'obbligo di notifica ai sensi del decreto legge n.21 del 2012, qualsiasi variazione organizzativa che alteri tale assetto deve essere comunicata al Ministero dello sviluppo economico, per i seguiti di competenza;

PRESO ATTO che l'iter istruttorio dell'istanza di cessione è proseguito presso questa Amministrazione e con nota n. 24656 del 27 ottobre 2020 la Direzione Generale per le Infrastrutture e per la Sicurezza dei Sistemi Energetici e Geominerari ha espresso il parere di propria competenza;

VISTA la nota in data 3 novembre 2020 prot. n. 25371 con la quale è stata concessa l'autorizzazione preventiva richiesta, subordinatamente al rispetto di condizioni e prescrizioni formulate dalla Direzione Generale per le Infrastrutture e la Sicurezza dei Sistemi Energetici e Geominerari (nota n. 6186 del 20 marzo 2020 e nota n. 24656 del 27 ottobre 2020) già formalmente accettate dalle Società interessate (nota prot. n. 6821 in data 30 marzo 2020) nonché subordinatamente al rispetto di un'ulteriore condizione consistente in "garantire le formalità degli asset italiani detenuti in concessione, salvaguardando la capacità tecnica, amministrativa e manageriale dell'operatore Edison Exploration & Production, e mantenendo la continuità del programma di investimenti previsto, anche con riferimento alla eventuale dismissione degli impianti, da sottoporre annualmente alla DGISSEG per il monitoraggio della capacità tecnico-economica, anche relativamente agli asset esteri";

VISTO l'atto, autenticato nelle firme in ultimo il 17 dicembre 2020, a rogito del notaio dott. Marchetti Carlo, iscritto presso il Collegio Notarile di Milano rep. 15934, N. 8564 di racc., con il quale la Società EDISON EXPLORATION & PRODUCTION S.p.A. ha ceduto e trasferito la totalità delle proprie azioni alla Società ENERGEAN CAPITAL LTD;

VISTA l'istanza in data 24 febbraio 2021, pervenuta in data 2 marzo 2021 prot. n. 6557, con la quale la Società EDISON EXPLORATION & PRODUCTION S.p.A. ha chiesto che, a seguito di variazione della denominazione sociale divenuta efficace in data 23 febbraio 2021, vengano intestate alla Società ENERGEAN ITALY S.p.A. le quote di titolarità dei titoli minerari ed istanze sotto indicati:

CONCESSIONE DI COLTIVAZIONE (in contitolarità):

- A.C8.ME	19%;
- A.C13.AS	49%;
- A.C14.AS	50%;
- A.C15.AX	10%;
- A.C16.AG	30%;
- A.C17.AG	25%;
- A.C21.AG	49%;

- A.C36.AG	40%;
- B.C1.LF	95%;
- B.C2.LF	95%;
- B.C7.LF	95%;
- B.C8. LF	61,7175%;
- B.C9.AS	33,33%;
- B.C10.AS	49%;
- B.C11.AS	49 %.
- B.C12.AS	49%;
- B.C13.AS	49%;
- B.C14.AS	49%;
- B.C20.AS	49%;
- B.C21.AG	49%;
- G.C1.AG	40%;
- C.C6.EO	60%;
- COLLE DI LAURO	62,42%;
- GARAGUSO	50,33%;
- MASSERIA MONACO	50%;
- MASSIGNANO	50%;
- MONTE URANO	40%;
- MONTIGNANO	50%;
- TORRENTE MENOCCHIA	88%;
- CANDELA	39,50%;
- LUCERA	4,80%;
- MAFALDA	40%;
- MASSERIA GROTTAVECCHIA	13,75%;
- MONTE CASTELLANO	50%;
- MONTEGRANARO	50%;
- PORTO CIVITANOVA	40%
- QUARTO	33,33%;
- S. ANDREA	50%;
- TEMPA ROSSA	30%;
- TORRENTE CELONE	50%;
- MASSERIA ACQUASALSA	45,17%;
- CAPPARUCCIA	5%;
- SAN BENEDETTO DEL TRONTO	12,50%;

CONCESSIONI DI COLTIVAZIONE (titolare unico):

- FIUME TENNA	100%;
- SAN MARCO	100%;

PERMESSI DI RICERCA

- A.R78.RC	10%;
- G.R13.AG	40%;
- G.R14.AG	40%;

ISTANZE DI PERMESSO DI RICERCA:

- d84F.R-EL 100%;
- d28 G.R-AG 40%;
- d33 G.R-AG 40%;

VISTO il decreto-legge 1 marzo 2021, n.22 recante "Disposizioni urgenti in materia di riordino delle attribuzioni dei Ministeri";

D E C R E T A

Art. 1
(Titolarità)

1. Ai sensi del combinato disposto dell'art. 18 della legge 21 luglio 1967, n. 613 e degli artt. 11 e 13, comma 6, del D.Lgs 25 novembre 1996, n. 625, per quanto indicato in premessa, a decorrere dal 23 febbraio 2021, sono intestate alla Società ENERGEAN ITALY S.p.A. (c.f. n. 10245700967.) con sede legale in Foro Buonaparte, n. 31 Milano (CAP 20121 e Distretti operativi in Via Anterno, n. 49 (CAP 66020), in San Giovanni Teatino (CH) e in via Teracati, n. 102 (CAP 96100) Siracusa (SR), le quote dei titoli minerari sotto elencati:

CONCESSIONE DI COLTIVAZIONE (in contitolarità):

- A.C8.ME 19%;
- A.C13.AS 49%;
- A.C14.AS 50%;
- A.C15.AX 10%;
- A.C16.AG 30%;
- A.C17.AG 25%;
- A.C21.AG 49%;
- A.C36.AG 40%;
- B.C1.LF 95%;
- B.C2.LF 95%;
- B.C7.LF 95%;
- B.C8. LF 61,7175%;
- B.C9.AS 33,33%;
- B.C10.AS 49%;
- B.C11.AS 49%.
- B.C12.AS 49%;
- B.C13.AS 49%;
- B.C14.AS 49%;
- B.C20.AS 49%;
- B.C21.AG 49%;
- G.C1.AG 40%;
- C.C6.EO 60%;
- COLLE DI LAURO 62,42%;
- GARAGUSO 50,33%;
- MASSERIA MONACO 50%;
- MASSIGNANO 50%;
- MONTE URANO 40%;
- MONTIGNANO 50%;
- TORRENTE MENOCCHIA 88%;
- CANDELA 39,50%;
- LUCERA 4,80%;
- MAFALDA 40%;

- MASSERIA GROTTAVECCHIA 13,75%;
- MONTE CASTELLANO 50%;
- MONTEGRANARO 50%;
- PORTO CIVITANOVA 40%
- QUARTO 33,33%;
- S. ANDREA 50%;
- TEMPA ROSSA 30%;
- TORRENTE CELONE 50%;
- MASSERIA ACQUASALSA 45,17%;
- CAPPARUCCIA 5%;
- SAN BENEDETTO DEL TRONTO 12,50%;

CONCESSIONI DI COLTIVAZIONE (titolare unico):

- FIUME TENNA 100%;
- SAN MARCO 100%;

PERMESSI DI RICERCA

- A.R78.RC 10%;
- G.R13.AG 40%;
- G.R14.AG 40%;

ISTANZE DI PERMESSO DI RICERCA:

- d84F.R-EL 100%;
- d28 G.R-AG 40%;
- d33 G.R-AG 40%;

2. La SOCIETÀ ENERGEAN ITALY S.p.A. è confermata rappresentante unico nei confronti dell'amministrazione per i titoli nei quali tale qualifica era ricoperta dalla Società EDISON E&P.

Art. 2

(Garanzie ed obblighi)

1. Le attribuzioni di quote di cui al presente decreto non pregiudicano gli eventuali diritti dei terzi.

2. La Società ENERGEAN ITALY S.p.A. è tenuta al rispetto delle prescrizioni impartite con i citati pareri della Direzione Generale per le Infrastrutture e la Sicurezza dei Sistemi Energetici e Geominerari e fornire formali comunicazioni in ordine al concreto rispetto delle stesse.

Art. 3

(Pubblicazione e consegna)

1. Il presente decreto è pubblicato nel sito internet del Ministero e nel Bollettino Ufficiale degli Idrocarburi e delle Georisorse e Georisorse e consegnato alla Società ENERGEAN ITALY S.p.A. tramite le competenti Agenzie del Demanio- Direzione Regionale.

Art. 4

(Ricorsi)

1. Avverso il presente provvedimento è ammesso ricorso giurisdizionale avanti al Tribunale Amministrativo Regionale Lazio, sede di Roma, secondo le modalità di cui al decreto legislativo 2 luglio 2010, n. 104, ovvero ricorso Straordinario al Capo dello Stato, ai sensi del Decreto del Presidente della Repubblica 25 novembre 1971, n. 1199, rispettivamente entro 60 e 120 giorni dalla data della pubblicazione sul Bollettino Ufficiale degli Idrocarburi e delle Georisorse del presente provvedimento.

Roma 19 marzo 2021

Il Direttore generale: ROMANO

NUMERO DI PUBBLICAZIONE: 26

DECRETO MINISTERIALE 30 marzo 2021

Trasferimento di quote di titolarità della concessione di coltivazione «CASCINA CASTELLO» dalla società PETROREP ITALIANA S.r.l. alla società APENNINE ENERGY S.p.A.

DIREZIONE GENERALE PER L'APPROVVIGIONAMENTO, L'EFFICIENZA E LA COMPETITIVITÀ ENERGETICA

VISTA la legge 11 gennaio 1957, n. 6 e successive modificazioni, recante "Ricerca e coltivazione degli idrocarburi liquidi e gassosi";

VISTA la legge 21 luglio 1967, n. 613 e successive modificazioni, recante "Ricerca e coltivazione degli idrocarburi liquidi e gassosi nel mare territoriale e nella piattaforma continentale e modificazioni alla legge 11 gennaio 1957, n. 6 sulla ricerca e coltivazione degli idrocarburi liquidi e gassosi";

VISTA la legge 9 gennaio 1991, n. 9 e successive modificazioni, recante "Norme per l'attuazione del nuovo Piano energetico nazionale: aspetti istituzionali, centrali idroelettriche ed elettrodotti, idrocarburi e geotermia, autoproduzione e disposizioni fiscali";

VISTO il decreto del Presidente della Repubblica 18 aprile 1994, n. 484, recante "Disciplina dei procedimenti di conferimento dei permessi di prospezione o ricerca e di concessione di coltivazione di idrocarburi in terraferma e in mare";

VISTO il decreto legislativo 25 novembre 1996, n. 624, e successive modificazioni, recante "Attuazione della direttiva 92/91/CEE relativa alla sicurezza e salute dei lavoratori nelle industrie estrattive per trivellazione e della direttiva 92/104/CEE relativa alla sicurezza e salute dei lavoratori nelle industrie estrattive a cielo aperto e sotterranee";

VISTO il decreto legislativo 25 novembre 1996, n. 625, e successive modificazioni, recante "Attuazione della direttiva 94/22/CEE, relativa alle condizioni di rilascio e di esercizio delle autorizzazioni alla prospezione, ricerca e coltivazione di idrocarburi";

VISTO l'Accordo procedimentale (rep. n. 1247), sancito dalla Conferenza Stato-Regioni in data 24 aprile 2001 per l'acquisizione dell'intesa prevista dall'art. 29, comma 2, lettera l) del D. Lgs. n. 112 del 1998;

VISTA la legge 20 agosto 2004, n. 239, e successive modificazioni, recante "Riordino del settore energetico, nonché delega al governo per il riassetto delle disposizioni vigenti in materia di energia";

VISTO il decreto legislativo 3 aprile 2006 n. 152, e successive modificazioni, recante "Norme in materia ambientale";

VISTA la legge 28 dicembre 2015, n. 208, recante "Disposizioni per la formazione del bilancio annuale e pluriennale dello Stato (legge di stabilità 2016)";

VISTO il Decreto Ministeriale 7 dicembre 2016 e successive modificazioni recante "Disciplinare tipo per il rilascio e l'esercizio dei titoli minerari per la prospezione, ricerca e coltivazione di idrocarburi liquidi e gassosi in terraferma, nel mare territoriale e nella piattaforma continentale";

VISTA la legge 11 febbraio 2019, n. 12, di conversione del decreto-legge 14 dicembre 2018, n. 135, recante "Disposizioni urgenti in materia di sostegno e semplificazione per le imprese e per la pubblica amministrazione";

VISTO il decreto del Presidente del Consiglio dei Ministri 19 giugno 2019, n. 93, pubblicato nella Gazzetta Ufficiale n. 195 del 21 agosto 2019, recante "Regolamento concernente l'organizzazione del Ministero dello sviluppo economico, ai sensi dell'articolo 4-bis del decreto-legge 12 luglio 2018, n. 86, convertito, con modificazioni, dalla legge 9 agosto 2018, n. 97";

VISTO il decreto del Ministro dello sviluppo economico 14 gennaio 2020, pubblicato nella Gazzetta Ufficiale n. 61 del 9 marzo 2020, recante "Individuazione degli uffici dirigenziali di livello non generale";

VISTO il decreto legge 1° marzo 2021, n. 22, pubblicato nella Gazzetta Ufficiale n. 51 del 1° marzo 2021, recante "disposizioni urgenti in materia di riordino delle attribuzioni dei Ministeri";

VISTO il decreto ministeriale 22 ottobre 2008 con il quale è stata accordata la concessione di coltivazione di idrocarburi liquidi e gassosi denominata "CASCINA CASTELLO" alla Società Northsun Italia S.p.A., per anni venti, in territorio delle provincie di Cremona, Milano e Lodi dell'estensione di Km² 14,49;

VISTO il decreto ministeriale 17 giugno 2014 con il quale la superficie dell'area della concessione è stata ampliata da Km² 14,49 a Km² 38,59;

VISTO il decreto ministeriale 2 agosto 2018 con il quale la quota di titolarità del 10% della concessione "CASCINA CASTELLO" è stata stata trasferita dalla Società Northsun Italia S.p.A. alla Società Petrorep Italiana S.p.A. (10%);

VISTO il decreto ministeriale 20 dicembre 2019 con il quale la superficie dell'area della concessione è stata ridotta da Km² 38,59 a Km² 28,94;

VISTA l'istanza del 27 maggio 2019, pervenuta in data 5 giugno 2019 prot. n. 12214, con la quale la Società Petrorep Italiana S.p.A. ha comunicato che intende rinunciare alla propria quota di titolarità, pari al 10% della concessione "CASCINA CASTELLO" e contestualmente la Società Northsun Italia S.p.A. intende acquisire la quota rinunciata dalla Società Petrorep Italiana S.p.A.;

CONSIDERATO che, ai sensi dell'articolo 18, comma 3, della legge 21 luglio 1967, n. 613, il ritiro per qualsiasi motivo di uno o più contitolari non determina la decadenza o la revoca del titolo minerario se gli altri contitolari assumono a loro carico la quota o le quote di colui o coloro venuti meno, salvi restando gli eventuali diritti dei terzi;

VISTO il D.M. 5 febbraio 2021 con il quale la quota del 90% della concessione di coltivazione "CASCINA CASTELLO" è stata trasferita ed intestata dalla Società Northsun Italiana S.p.A. alla Società Apennine Energy S.p.A. a seguito della fusione per incorporazione della prima nella seconda;

VISTA la nota del 25 febbraio 2021, pervenuta in data 26 febbraio 2021, prot. n. 6108 con la quale la Società Apennine Energy S.p.A. comunica e conferma la validità della richiesta di trasferimento di quota di titolarità della concessione di coltivazione "CASCINA CASTELLO" da Petrorep Italiana S.p.A. ad Apennine Energy S.p.A. ed accetta espressamente l'acquisizione della quota del 10% della titolarità della concessione di coltivazione rinunciata da Petrorep Italiana S.p.A.;

VISTA la nota del 21 gennaio 2021 prot. 1783, con la quale la Direzione Generale per le Infrastrutture e la Sicurezza dei Sistemi Energetici e Geominerari (DGISSSEG) ha espresso parere favorevole al trasferimento dalla Società Petrorep Italiana S.p.A. della quota del 10% di titolarità della concessione di coltivazione di idrocarburi liquidi e gassosi "CASCINA CASTELLO" alla Società Apennine Energy S.p.A.;

D E C R E T A

Art. 1 (Titolarità)

1. Ai sensi dell'art. 18 della legge 21 luglio 1967, n. 613 e degli artt. 11 e 13, comma 6 del D.lgs. 25 novembre 1996, n. 625, a decorrere dalla data del presente decreto la quota di titolarità del 10% della concessione "CASCINA CASTELLO", sita nel territorio delle provincie di Cremona, Milano e Lodi, è trasferita dalla Società PETROREP ITALIANA S.r.l. (c.f. 00430680108) con sede in Genova, Viale Sauli, 4/8b (CAP 16121) ed uffici in Milano, Via Giacomo Leopardi, 26 (CAP 20123) ed intestata alla Società APENNINE ENERGY S.p.A. (c.f. n. 01348720358) con sede legale in San Donato Milanese, Via XXV Aprile, 5 (C.a.p. 20097) e uffici in San Donato Milanese, Via Angelo Moro, 109 (C.a.p. 20097) che diviene, di fatto, unica titolare.

Art. 2 (Garanzie)

1. Il presente trasferimento non pregiudica eventuali diritti dei terzi.

Art. 3 (Pubblicazione e consegna)

1. Il presente decreto è pubblicato nel sito internet del Ministero e nel Bollettino Ufficiale degli Idrocarburi e delle Georisorse e consegnato alla Società titolare tramite l'Agenzia del Demanio - Direzione Regionale Lombardia.

Art. 4 (Ricorsi)

1. Avverso il presente provvedimento è ammesso ricorso giurisdizionale avanti al Tribunale Amministrativo Regionale Lazio, sede di Roma, secondo le modalità di cui al decreto legislativo 2 luglio 2010, n. 104, ovvero ricorso straordinario al Capo dello Stato, ai sensi del decreto del Presidente della Repubblica 25 novembre 1971, n. 1199, rispettivamente entro 60 e 120 giorni dalla data della pubblicazione sul Bollettino Ufficiale degli Idrocarburi e delle Georisorse del presente provvedimento.

Roma 30 marzo 2021

Il Direttore generale: ROMANO

ATTIVITÀ DI RICERCA E COLTIVAZIONE DI IDROCARBURI IN MARE

CONCESSIONI DI COLTIVAZIONE

DECRETI RELATIVI ALLA VIGENZA

NUMERO DI PUBBLICAZIONE: 27

DECRETO MINISTERIALE 10 marzo 2021

Proroga della concessione di coltivazione «B.C22.AG» della società ENI S.p.A.

DIREZIONE GENERALE PER L'APPROVVIGIONAMENTO, L'EFFICIENZA E LA COMPETITIVITÀ ENERGETICA

VISTA la legge 11 gennaio 1957, n. 6, e successive modificazioni, recante "Ricerca e coltivazione degli idrocarburi liquidi e gassosi";

VISTA la legge 21 luglio 1967, n. 613, e successive modificazioni, recante "Ricerca e coltivazione degli idrocarburi liquidi e gassosi nel mare territoriale e nella piattaforma continentale e modificazioni alla legge 11 gennaio 1957, n. 6, sulla ricerca e coltivazione degli idrocarburi liquidi e gassosi";

VISTO il decreto del Presidente della Repubblica 24 novembre 1971, n. 1199, e successive modificazioni, recante "Semplificazione dei procedimenti in materia di ricorsi amministrativi";

VISTO il decreto del Presidente della Repubblica 24 maggio 1979, n. 886, e successive modificazioni, recante "Integrazione ed adeguamento delle norme di polizia delle miniere e delle cave, contenute nel decreto del Presidente della Repubblica 9 aprile 1959, n. 128, al fine di regolare le attività di prospezione, di ricerca e di coltivazione degli idrocarburi nel mare territoriale e nella piattaforma continentale";

VISTA la legge 7 agosto 1990, n. 241, recante "Nuove norme in materia di procedimento amministrativo e di diritto di accesso ai documenti amministrativi", e successive modificazioni;

VISTA la legge 9 gennaio 1991, n. 9, e successive modificazioni, recante "Norme per l'attuazione del nuovo Piano energetico nazionale: aspetti istituzionali, centrali idroelettriche ed elettrodotti, idrocarburi e geotermia, autoproduzione e disposizioni fiscali";

VISTO il regolamento di cui al decreto del Presidente della Repubblica 18 aprile 1994, n. 484, recante "Disciplina dei procedimenti di conferimento dei permessi di prospezione o ricerca e di concessione di coltivazione di idrocarburi in terraferma e in mare";

VISTO il decreto legislativo 25 novembre 1996, n. 624, recante "Attuazione della direttiva 92/91/CEE relativa alla sicurezza e salute dei lavoratori nelle industrie estrattive per trivellazione e della direttiva 92/104/CEE relativa alla sicurezza e salute dei lavoratori nelle industrie estrattive a cielo aperto o sotterranee";

VISTO il decreto legislativo 25 novembre 1996, n. 625 e successive modificazioni, recante "Attuazione della direttiva 94/22/CEE, relativa alle condizioni di rilascio e di esercizio delle autorizzazioni alla prospezione, ricerca e coltivazione di idrocarburi";

VISTA la legge 20 agosto 2004, n. 239, e successive modificazioni, recante "Riordino del settore energetico, nonché delega al governo per il riassetto delle disposizioni vigenti in materia di energia";

VISTO il decreto legislativo 3 aprile 2006 n. 152, e successive modificazioni, recante "Norme in materia ambientale";

VISTO il decreto legislativo 18 agosto 2015, n. 145, recante "Attuazione della direttiva 2013/30/UE sulla sicurezza delle operazioni in mare nel settore degli idrocarburi e che modifica la direttiva 2004/35/CE";

VISTA la legge 28 dicembre 2015, n. 208 recante "Disposizioni per la formazione del bilancio annuale e pluriennale dello Stato (legge di stabilità 2016)" e, in particolare, il comma 239 dell'articolo 1 che modifica il secondo e terzo periodo dell'articolo 6, comma 17 del decreto legislativo 3 aprile 2006, n. 152, stabilendo che «I titoli abilitativi già rilasciati sono fatti salvi per la durata di vita utile del giacimento, nel rispetto degli standard di sicurezza e di salvaguardia ambientale»;

VISTA la legge 11 febbraio 2019, n. 12, di conversione del decreto-legge 14 dicembre 2018, n. 135, recante "Disposizioni urgenti in materia di sostegno e semplificazione per le imprese e per la pubblica amministrazione" e, in particolare, il comma 4 dell'articolo 11-ter che stabilisce che "nelle more dell'adozione del PITSAI [...] sono fatti salvi i seguenti procedimenti in corso o avviati successivamente alla data di entrata in vigore della legge di conversione del presente decreto, relativi a istanze di: a) proroga di vigenza delle concessioni di coltivazione di idrocarburi in essere";

VISTO il decreto del Presidente del Consiglio dei Ministri 19 giugno 2019, n. 93 - pubblicato nella Gazzetta Ufficiale n. 195 del 21 agosto 2019, recante "l'organizzazione del Ministero dello sviluppo economico, ai sensi dell'articolo 4-bis del decreto-legge 12 luglio 2018, n. 86, convertito, con modificazioni, dalla legge 9 agosto 2018, n. 97";

VISTO il decreto ministeriale 14 gennaio 2020, pubblicato nella Gazzetta Ufficiale n. 61 del 9 marzo 2020, recante "Individuazione degli uffici dirigenziali di livello non generale" del Ministero dello sviluppo economico;

VISTO il decreto legge 1 marzo 2021, n. 22, pubblicato nella Gazzetta Ufficiale n. 51 del 1 marzo 2021, recante disposizioni urgenti in materia di riordino delle attribuzioni dei Ministeri;

VISTO il decreto ministeriale 2 febbraio 2000, con il quale alla Società ENI S.p.A., è stata accordata, per la durata di anni venti, a decorrere dal 1° ottobre 1994, la concessione di coltivazione di idrocarburi liquidi e gassosi contraddistinta dalla sigla "B.C22.AG" ubicata nel Mare Adriatico nell'ambito della zona "B";

VISTO il decreto ministeriale 28 marzo 2017 con il quale per la concessione di coltivazione "B.C22.AG" è stata accordata, sulla base delle riserve ancora producibili stimate, ai sensi dell'articolo 1, comma 239, della legge 28 dicembre 2015, n.208, la proroga non per i dieci anni richiesti ma solo per il periodo dal 1° ottobre 2014 fino al 31 marzo 2018 e con riduzione dell'area da km² 76,63 a km² 23,27;

VISTO l'art.4, comma 3, del citato decreto di proroga 28 marzo 2017 con il quale è stato prescritto alla Società titolare di presentare, entro il 30 settembre 2017, una "apposita relazione tecnica dalla quale emergano le condizioni del campo, le riserve residue ed il programma di produzione previsto, al fine di consentire all'Amministrazione la valutazione della sussistenza delle condizioni per un'eventuale prosecuzione della vigenza della concessione a tutto il periodo proroga già richiesto o della necessità di provvedere alla programmazione delle chiusure minerarie dei pozzi esistenti ed alla sistemazione delle aree ad attività lavorativa cessata";

CONSIDERATO che la Società ENI ha presentato in data 27 settembre 2017 la richiesta relazione integrativa dalla quale risultano riserve ancora producibili dal giacimento di "Calpurnia" tali da garantire una vita utile del giacimento per tutto il rimanente periodo di proroga decennale al tempo richiesto e quindi fino al 2024;

VISTA la nota della Direzione Generale per le Infrastrutture e la Sicurezza dei Sistemi Energetici e Geominerari, prot. n. 6022 del 25 febbraio 2021, acquisita agli atti con prot. n. 6040 del 25 febbraio 2021, con la quale è stato espresso parere favorevole alla proroga per la restante parte del periodo decennale di proroga solo parzialmente concesso con il citato decreto ministeriale 28 marzo 2017 e, quindi, a decorrere dal 31 marzo 2018 fino all'1 ottobre 2024, subordinatamente ad alcune prescrizioni, riportate all'articolo 3 del presente decreto;

PRESO ATTO che il concessionario ha eseguito i programmi di coltivazione approvati e ha adempiuto a tutti gli obblighi derivanti dalla concessione originaria e dalla successiva proroga;

PRESO ATTO che il programma dei lavori proposti prevede la prosecuzione delle attività di coltivazione del giacimento ricadente nella concessione in oggetto con i pozzi e gli impianti esistenti;

PRESO ATTO che il giacimento in coltivazione, sulla base degli elementi aggiuntivi forniti, nell'ambito della citata concessione di coltivazione ha una vita residua compatibile con l'intero periodo di proroga al tempo richiesto;

D E C R E T A:

Art. 1 (Proroga della concessione)

1. Ai sensi del combinato disposto dell'articolo 9, comma 8, della legge 9 gennaio 1991, n. 9, come modificato dall'articolo 13 del decreto legislativo 25 novembre 1996, n. 625, dell'articolo 1, comma 239, della legge 28 dicembre 2015, n. 208, e dell'articolo 11-ter, comma 4, della legge 11 febbraio 2019, n. 12, la concessione di coltivazione di idrocarburi liquidi e gassosi contraddistinta dalla sigla "B.C22.AG", ubicata nel Mare Adriatico, Zona "B", di cui è titolare la Società ENI S.p.A. (c.f. n. 004849605588) con sede legale in Roma Piazzale Enrico Mattei, 1 ed Uffici in San Donato Milanese, via Emilia n. 1 (C.a.p. 20097), è prorogata dal 31 marzo 2018 all'1 ottobre 2024.

2. L'area della concessione è confermata in km² 23,27.

Art. 2 (Programma lavori)

1. Il presente decreto autorizza la prosecuzione del normale esercizio della coltivazione con gli impianti ed i pozzi esistenti.

Art. 3 (Obblighi e prescrizioni)

1. La concessione è prorogata nel rispetto degli obblighi e prescrizioni stabiliti con DD.MM. di conferimento e proroga nelle premesse citate e nel rispetto delle norme richiamate nel presente decreto.

2. La Società concessionaria è anche tenuta a:

a) presentare, entro sei mesi dalla data del presente decreto, alla Direzione Generale per le Infrastrutture e la Sicurezza dei Sistemi Energetici e Geominerari, una relazione in cui venga riportata una stima sul potenziale residuo del Campo Calpurnia;

b) presentare alla Direzione Generale per le Infrastrutture e la Sicurezza dei Sistemi Energetici e Geominerari, una relazione annuale in cui venga riportato lo stato dei singoli pozzi non eroganti da almeno un anno;

c) presentare, entro un anno dalla data del presente decreto, alla Direzione Generale per le Infrastrutture e la Sicurezza dei Sistemi Energetici e Geominerari, un cronoprogramma della chiusura mineraria dei pozzi relativi al giacimento di "Calpurnia";

d) provvedere alla dismissione mineraria della piattaforma con tutti i pozzi non produttivi ai sensi del Decreto Ministeriale del 15 febbraio 2019 "Linee guida nazionali per la dismissione mineraria delle piattaforme per la coltivazione di idrocarburi in mare e delle infrastrutture connesse".

3. La Società concessionaria è tenuta a dare formale conferma alla Divisione competente di questa Direzione dell'avvenuto adempimento di ciascuna delle prescrizioni richiamate con le lettere a), b) e c) del comma 2.

Art. 4
(Canoni)

1. Il concessionario è tenuto a corrispondere all'Agenzia del Demanio, Direzione Regionale Marche e allo Stato il canone demaniale ai sensi della legge 11 febbraio 2019, n. 12.

Art. 5
(Pubblicazione e consegna)

1. Il presente decreto è pubblicato nel sito internet del Ministero della transizione ecologica e nel Bollettino Ufficiale degli Idrocarburi e delle Georisorse e consegnato alla Società concessionaria tramite l'Agenzia del Demanio, Direzione Regionale Marche.

Art. 6
(Ricorsi)

1. Avverso il presente provvedimento è ammesso ricorso giurisdizionale avanti al Tribunale Amministrativo Regionale Lazio, sede di Roma, secondo le modalità di cui al decreto legislativo 2 luglio 2010, n. 104, ovvero ricorso straordinario al Capo dello Stato, ai sensi del decreto del Presidente della Repubblica 24 novembre 1971, n. 1199, rispettivamente entro sessanta e centoventi giorni dalla data di pubblicazione nel Bollettino Ufficiale degli Idrocarburi e delle Georisorse del presente provvedimento.

Roma 10 marzo 2021

Il Direttore generale: ROMANO

NUMERO DI PUBBLICAZIONE: 28

DECRETO MINISTERIALE 15 marzo 2021

Proroga quinquennale e ripermimetrazione della concessione di coltivazione «A.C11.AG» della società ENI S.p.A.

DIREZIONE GENERALE PER L'APPROVVIGIONAMENTO, L'EFFICIENZA E LA COMPETITIVITÀ ENERGETICA

VISTA la legge 11 gennaio 1957, n. 6, e successive modificazioni, recante "Ricerca e coltivazione degli idrocarburi liquidi e gassosi";

VISTA la legge 21 luglio 1967, n. 613, e successive modificazioni, recante "Ricerca e coltivazione degli idrocarburi liquidi e gassosi nel mare territoriale e nella piattaforma continentale e modificazioni alla legge 11 gennaio 1957, n. 6, sulla ricerca e coltivazione degli idrocarburi liquidi e gassosi";

VISTO il decreto del Presidente della Repubblica 24 novembre 1971, n. 1199, e successive modificazioni, recante "Semplificazione dei procedimenti in materia di ricorsi amministrativi";

VISTO il decreto del Presidente della Repubblica 24 maggio 1979, n. 886, e successive modificazioni, recante "Integrazione ed adeguamento delle norme di polizia delle miniere e delle cave, contenute nel decreto del Presidente della Repubblica 9 aprile 1959, n. 128, al fine di regolare le attività di prospezione, di ricerca e di coltivazione degli idrocarburi nel mare territoriale e nella piattaforma continentale";

VISTA la legge 7 agosto 1990, n. 241, recante "Nuove norme in materia di procedimento amministrativo e di diritto di accesso ai documenti amministrativi", e successive modificazioni;

VISTA la legge 9 gennaio 1991, n. 9, e successive modificazioni, recante "Norme per l'attuazione del nuovo Piano energetico nazionale: aspetti istituzionali, centrali idroelettriche ed elettrodotti, idrocarburi e geotermia, autoproduzione e disposizioni fiscali";

VISTO il regolamento di cui al decreto del Presidente della Repubblica 18 aprile 1994, n. 484, recante "Disciplina dei procedimenti di conferimento dei permessi di prospezione o ricerca e di concessione di coltivazione di idrocarburi in terraferma e in mare";

VISTO il decreto legislativo 25 novembre 1996, n. 624, recante "Attuazione della direttiva 92/91/CEE relativa alla sicurezza e salute dei lavoratori nelle industrie estrattive per trivellazione e della direttiva 92/104/CEE relativa alla sicurezza e salute dei lavoratori nelle industrie estrattive a cielo aperto o sotterranee";

VISTO il decreto legislativo 25 novembre 1996, n. 625 e successive modificazioni, recante "Attuazione della direttiva 94/22/CEE, relativa alle condizioni di rilascio e di esercizio delle autorizzazioni alla prospezione, ricerca e coltivazione di idrocarburi";

VISTA la legge 20 agosto 2004, n. 239, e successive modificazioni, recante "Riordino del settore energetico, nonché delega al governo per il riassetto delle disposizioni vigenti in materia di energia";

VISTO il decreto legislativo 3 aprile 2006 n. 152, e successive modificazioni, recante "Norme in materia ambientale";

VISTO il decreto legislativo 18 agosto 2015, n. 145, recante "Attuazione della direttiva 2013/30/UE sulla sicurezza delle operazioni in mare nel settore degli idrocarburi e che modifica la direttiva 2004/35/CE";

VISTA la legge 28 dicembre 2015, n. 208 recante "Disposizioni per la formazione del bilancio annuale e pluriennale dello Stato (legge di stabilità 2016)" e, in particolare, il comma 239 dell'articolo 1 che modifica il secondo e terzo periodo dell'articolo 6, comma 17 del decreto legislativo 3 aprile 2006, n. 152, stabilendo che «I titoli abilitativi già rilasciati sono fatti salvi per la durata di vita utile del giacimento, nel rispetto degli standard di sicurezza e di salvaguardia ambientale»;

VISTA la legge 11 febbraio 2019, n. 12, di conversione del decreto-legge 14 dicembre 2018, n. 135, recante "Disposizioni urgenti in materia di sostegno e semplificazione per le imprese e per la pubblica amministrazione" e, in particolare, il comma 4 dell'articolo 11 ter che stabilisce che "...nelle more dell'adozione del PiTESAI [...] sono fatti salvi i seguenti procedimenti in corso o avviati successivamente alla data di entrata in vigore della legge di conversione del presente decreto, relativi a istanze di: a) proroga di vigenza delle concessioni di coltivazione di idrocarburi in essere;

VISTO il decreto del Presidente del Consiglio dei Ministri 19 giugno 2019, n. 93 - pubblicato nella Gazzetta Ufficiale n. 195 del 21 agosto 2019, recante "l'organizzazione del Ministero dello sviluppo economico, ai sensi dell'articolo 4-bis del decreto-legge 12 luglio 2018, n. 86, convertito, con modificazioni, dalla legge 9 agosto 2018, n. 97";

VISTO il decreto ministeriale 14 gennaio 2020, pubblicato nella Gazzetta Ufficiale n. 61 del 9 marzo 2020, recante "Individuazione degli uffici dirigenziali di livello non generale" del Ministero dello sviluppo economico;

VISTO il decreto legge 1 marzo 2021, n. 22, pubblicato nella Gazzetta Ufficiale n. 51 del 1 marzo 2021, recante disposizioni urgenti in materia di riordino delle attribuzioni dei Ministeri;

VISTO il decreto ministeriale 26 giugno 1981, con il quale è stata accordata alla Società AGIP S.p.A., per la durata di trenta anni, la concessione di coltivazione di idrocarburi liquidi e gassosi "A.C11.AG", ubicata nella zona "A" del mare Adriatico lungo la linea di delimitazione Italo-Jugoslavia (ora Croazia), dell'estensione di km² 154,69 (centocinquantaquattrovirgolasessantannove);

VISTO il decreto ministeriale 25 ottobre 1985 con il quale sono stati prorogati i tempi di esecuzione del programma nell'ambito della concessione in parola in quanto sono stati subordinati alla definizione degli accordi con la Jugoslavia (ora Croazia) della linea mediana in Adriatico;

VISTI i decreti ministeriali 27 dicembre 1983, 4 luglio 1989, 13 febbraio 1998, 4 luglio 2001, 7 novembre 2008 e 16 settembre 2011 con i quali la titolarità della concessione è stata intestata, in ultimo, alla Società ENI S.p.A. che è divenuta unica titolare;

VISTO il decreto ministeriale 6 luglio 2009 con il quale la concessione "A.C11.AG" è stata prorogata per dieci anni, dal 23 ottobre 2009 fino al 23 ottobre 2019 e contestualmente è stato approvato il programma di lavori da eseguire nell'ambito della concessione in parola;

VISTA l'istanza in data 12 ottobre 2017, acquisita in data 24 ottobre 2017, prot. n. 24676, con la quale la Società ENI S.p.A. ha chiesto la proroga quinquennale della concessione di coltivazione "A.C11.AG" a decorrere dal 23 ottobre 2019 fino al 23 ottobre 2024, per la prosecuzione dell'attività con gli impianti ed i pozzi esistenti;

PRESO ATTO che nell'ambito della concessione ricade il giacimento a gas denominato "Annamaria" che si sviluppa in parte nelle acque di giurisdizione italiana avente superficie km² 154,69 e in parte in quelle di giurisdizione croata, per cui è stato necessario un accordo tra i due Stati per la delimitazione della piattaforma continentale al fine di definire le rispettive quote di pertinenza;

VISTA l'ulteriore correzione tecnica della linea di delimitazione della piattaforma continentale comune italo-croata entrata in vigore il 2 agosto 2005;

VISTA la nota della Direzione Generale per le Infrastrutture e la Sicurezza dei Sistemi Energetici e Geominerari (di seguito: DGISSEG) del 25 febbraio 2021 prot. 5971, con la quale è stato espresso parere favorevole all'accoglimento dell'istanza di proroga sulla base di una area ridotta rispetto a quella attualmente in titolo;

VISTO il verbale sottoscritto in data 20 luglio 2020 (prot. n. 16855 del 28.07.2020) tra rappresentanti della DGISSEG e della Società ENI con il quale è stato dato atto reciprocamente di poter provvedere all'ulteriore proroga della concessione in parola su un'area ripermetrata da km² 154,69 a km² 84,67, in conformità al disposto di cui all'articolo 9,

comma 3, della legge 9 gennaio 1991, n. 9, nonché in conformità alla correzione tecnica della linea di delimitazione della piattaforma continentale comune italo-croata;

PRESO ATTO che la Società concessionaria ha eseguito il programma di coltivazione approvato e ha adempiuto a tutti gli obblighi derivanti dalla concessione "A.C.11.AG" e dalla successiva proroga;

PRESO ATTO che il programma dei lavori proposto prevede il recupero delle riserve residue del campo "Annamaria" attraverso gli impianti e i pozzi ad oggi esistenti;

PRESO ATTO che il giacimento in coltivazione nell'ambito della citata concessione di coltivazione ha una vita residua superiore alla durata del periodo di proroga richiesto;

D E C R E T A:

Art. 1

(Proroga della concessione)

1. Ai sensi del combinato disposto dell'articolo 9, comma 8, della legge 9 gennaio 1991, n. 9, come modificato dall'articolo 13, del decreto legislativo 25 novembre 1996 n. 625, dell'articolo 1, comma 239, della legge 28 dicembre 2015, n. 208 e dell'articolo 11-ter, comma 4, della legge 11 febbraio 2019, n. 12 la concessione di coltivazione di idrocarburi liquidi e gassosi contraddistinta dalla sigla "A.C11.AG", ubicata nel Mare Adriatico, zona "A", di cui è titolare la Società ENI S.p.A. (c.f. n. 004849605588) con sede legale in Roma Piazzale Enrico Mattei 1 ed Uffici in San Donato Milanese, via Emilia 1 (C.A.P. 20097) è prorogata per cinque anni a decorrere dal 23 ottobre 2019 fino al 23 ottobre 2024.

Art. 2

(Riperimetrazione della concessione)

1. A decorrere dalla data del presente decreto l'area della concessione di coltivazione di idrocarburi liquidi e gassosi "A.C11.AG" è ridotta da km² 154,69 (centocinquantaquattrovirgolasessantatré) a km² 84,67 (ottantaquattrovirgolasessantasette).

2. L'area della concessione è delimitata, sul piano topografico alla scala 1:250.000 allegato al presente decreto, con linea continua di colore nero passante per 16 vertici, le cui coordinate geografiche, rilevate graficamente sul piano stesso, sono riportate nella tabella allegata al presente decreto.

Art. 3

(Programma lavori)

1. Il presente decreto autorizza la prosecuzione del normale esercizio della coltivazione con gli impianti ed i pozzi esistenti per la messa in produzione del campo "Annamaria".

Art. 4

(Obblighi e prescrizioni)

1. La concessione è prorogata nel rispetto delle norme richiamate nel presente decreto e degli obblighi e prescrizioni stabiliti con DD.MM. di conferimento e proroga nelle premesse citati.

2. La Società è tenuta inoltre a:

a) presentare alla DGISSEG, ogni due anni, una relazione in cui sia riportato lo stato dei singoli pozzi non eroganti da almeno un anno, qualora siano afferenti a piattaforme senza altri pozzi eroganti e che evidenzino le interazioni con impianti che ricadono in altre concessioni confinanti;

b) presentare alla DGISSEG, un anno prima della fine vita del campo, il programma di chiusura mineraria;

c) provvedere, entro due anni dalla fine del campo, all'avvio delle procedure per la dismissione mineraria delle piattaforme con tutti i pozzi non produttivi ai sensi del Decreto Ministeriale del 15 febbraio 2019 "Linee guida nazionale per la dismissione mineraria delle piattaforme per la coltivazione di idrocarburi in mare e delle infrastrutture connesse".

3. La Società concessionaria è tenuta a dare formale conferma alla Divisione competente di questa Direzione Generale dell'avvenuto adempimento a ciascuna delle prescrizioni richiamate alle lettere a) e b) del comma 2.

Art. 5

(Canoni)

1. Il concessionario è tenuto a corrispondere alla Agenzia del Demanio, Direzione Regionale Marche e allo Stato, il canone demaniale ai sensi dell'articolo 11-ter della legge 11 febbraio 2019, n. 12.

Art. 6

(Pubblicazione e consegna)

1. Il presente decreto è pubblicato nel sito internet del Ministero e nel Bollettino Ufficiale degli Idrocarburi e delle Georisorse e consegnato alla Società concessionaria tramite l'Agenzia del Demanio, Direzione Regionale Marche.

Art. 7
(Ricorsi)

1. Avverso il presente provvedimento è ammesso ricorso giurisdizionale avanti al Tribunale Amministrativo Regionale Lazio, sede di Roma, secondo le modalità di cui al decreto legislativo 2 luglio 2010, n. 104, ovvero ricorso straordinario al Capo dello Stato, ai sensi del decreto del Presidente della Repubblica 24 novembre 1971, n. 1199, rispettivamente entro sessanta e centoventi giorni dalla data di pubblicazione nel Bollettino Ufficiale degli Idrocarburi e delle Georisorse del presente provvedimento.

Roma 15 marzo 2021

Il Direttore generale: ROMANO

Allegato al D.M. 15 marzo 2021 relativo alla concessione di coltivazione «A.C11.AG».

- Coordinate geografiche dei vertici:

<i>Vertici</i>	<i>Longitudine E Greenwich</i>	<i>Latitudine N</i>
a	Intersezione tra il meridiano 13°21' e la linea di delimitazione Italia-Croazia	
b	Intersezione tra il meridiano 13°33' e la linea di delimitazione Italia-Croazia	
c	13°33',	44°13',
d	13°31',	44°13',
e	13°31',	44°14',
f	13°29',	44°14',
g	13°29',	44°15',
h	13°27',	44°15',
i	13°27',	44°16',
l	13°25',	44°16',
m	13°25',	44°17',
n	13°23',	44°17',
o	13°23',	44°18',
p	13°22',	44°18',
q	13°22',	44°19',
r	13°21',	44°19',

- Dal vertice "a" al vertice "b" il limite della concessione è rappresentato dalla linea di delimitazione Italia-Croazia
- Riproduzione del piano topografico della concessione di coltivazione: tavola fuori testo n. 2

NUMERO DI PUBBLICAZIONE: 29

DECRETO MINISTERIALE 15 marzo 2021

Proroga quinquennale e ripermetrazione della concessione di coltivazione «D.C4.AG» della società ENI S.p.A.

DIREZIONE GENERALE PER L'APPROVVIGIONAMENTO, L'EFFICIENZA E LA COMPETITIVITÀ ENERGETICA

VISTA la legge 11 gennaio 1957, n. 6, e successive modificazioni, recante "Ricerca e coltivazione degli idrocarburi liquidi e gassosi";

VISTA la legge 21 luglio 1967, n. 613, e successive modificazioni, recante "Ricerca e coltivazione degli idrocarburi liquidi e gassosi nel mare territoriale e nella piattaforma continentale e modificazioni alla legge 11 gennaio 1957, n. 6, sulla ricerca e coltivazione degli idrocarburi liquidi e gassosi";

VISTO il decreto del Presidente della Repubblica 24 novembre 1971, n. 1199, e successive modificazioni, recante "Semplificazione dei procedimenti in materia di ricorsi amministrativi";

VISTO il decreto del Presidente della Repubblica 24 maggio 1979, n. 886, e successive modificazioni, recante "Integrazione ed adeguamento delle norme di polizia delle miniere e delle cave, contenute nel decreto del Presidente della Repubblica 9 aprile 1959, n. 128, al fine di regolare le attività di prospezione, di ricerca e di coltivazione degli idrocarburi nel mare territoriale e nella piattaforma continentale";

VISTA la legge 7 agosto 1990, n. 241, recante "Nuove norme in materia di procedimento amministrativo e di diritto di accesso ai documenti amministrativi", e successive modificazioni;

VISTA la legge 9 gennaio 1991, n. 9, e successive modificazioni, recante "Norme per l'attuazione del nuovo Piano energetico nazionale: aspetti istituzionali, centrali idroelettriche ed elettrodotti, idrocarburi e geotermia, autoproduzione e disposizioni fiscali";

VISTO il regolamento di cui al decreto del Presidente della Repubblica 18 aprile 1994, n. 484, recante "Disciplina dei procedimenti di conferimento dei permessi di prospezione o ricerca e di concessione di coltivazione di idrocarburi in terraferma e in mare";

VISTO il decreto legislativo 25 novembre 1996, n. 624, recante "Attuazione della direttiva 92/91/CEE relativa alla sicurezza e salute dei lavoratori nelle industrie estrattive per trivellazione e della direttiva 92/104/CEE relativa alla sicurezza e salute dei lavoratori nelle industrie estrattive a cielo aperto o sotterranee";

VISTO il decreto legislativo 25 novembre 1996, n. 625 e successive modificazioni, recante "Attuazione della direttiva 94/22/CEE, relativa alle condizioni di rilascio e di esercizio delle autorizzazioni alla prospezione, ricerca e coltivazione di idrocarburi";

VISTA la legge 20 agosto 2004, n. 239, e successive modificazioni, recante "Riordino del settore energetico, nonché delega al governo per il riassetto delle disposizioni vigenti in materia di energia";

VISTO il decreto legislativo 3 aprile 2006 n. 152, e successive modificazioni, recante "Norme in materia ambientale";

VISTO il decreto legislativo 18 agosto 2015, n. 145, recante "Attuazione della direttiva 2013/30/UE sulla sicurezza delle operazioni in mare nel settore degli idrocarburi e che modifica la direttiva 2004/35/CE";

VISTA la legge 28 dicembre 2015, n. 208 recante "Disposizioni per la formazione del bilancio annuale e pluriennale dello Stato (legge di stabilità 2016)" e, in particolare, il comma 239 dell'articolo 1 che modifica il secondo e terzo periodo dell'articolo 6, comma 17 del decreto legislativo 3 aprile 2006, n. 152, stabilendo che «I titoli abilitativi già rilasciati sono fatti salvi per la durata di vita utile del giacimento, nel rispetto degli standard di sicurezza e di salvaguardia ambientale»;

VISTA la legge 11 febbraio 2019, n. 12, di conversione del decreto-legge 14 dicembre 2018, n. 135, recante "Disposizioni urgenti in materia di sostegno e semplificazione per le imprese e per la pubblica amministrazione" e, in particolare, il comma 4 dell'articolo 11 ter che stabilisce che "... nelle more dell'adozione del PITSAI ... sono fatti salvi fatti salvi i seguenti procedimenti in corso o avviati successivamente alla data di entrata in vigore della legge di conversione del presente decreto, relativi a istanze di: a) proroga di vigenza delle concessioni di coltivazione di idrocarburi in essere;

VISTO il decreto del Presidente del Consiglio dei Ministri 19 giugno 2019, n. 93 - pubblicato nella Gazzetta Ufficiale n. 195 del 21 agosto 2019, recante "L'organizzazione del Ministero dello sviluppo economico, ai sensi dell'articolo 4-bis del decreto-legge 12 luglio 2018, n. 86, convertito, con modificazioni, dalla legge 9 agosto 2018, n. 97";

VISTO il decreto ministeriale 14 gennaio 2020, pubblicato nella Gazzetta Ufficiale n. 61 del 9 marzo 2020, recante "Individuazione degli uffici dirigenziali di livello non generale" del Ministero dello sviluppo economico;

VISTO il decreto legge 1 marzo 2021, n. 22, pubblicato nella Gazzetta Ufficiale n. 51 del 1 marzo 2021, recante "Disposizioni urgenti in materia di riordino delle attribuzioni dei Ministeri";

VISTO il decreto interministeriale 13 settembre 1982 con il quale è stata accordata alle Società AGIP S.p.A., per la durata di anni trenta, a decorrere dal 31 marzo 1981, la concessione di coltivazione di idrocarburi liquidi e gassosi "D.C4.AG", ubicata nel mare Jonio, nell'ambito della Zona "D";

VISTO il decreto ministeriale 5 luglio 1994 di aggiornamento del programma lavori;

VISTI i decreti ministeriali 13 febbraio 1998, 9 febbraio 2010 e 23 marzo 2016 con il quale la titolarità della concessione è stata modificata e da ultimo intestata alla Società ENI S.p.A.

VISTO il decreto ministeriale 30 marzo 2012 con il quale la concessione è stata prorogata per dieci anni con scadenza al 31 marzo 2021;

VISTA l'istanza del 4 aprile 2016 prot. 9573, con la quale la Società ENI S.p.A. ha chiesto la proroga quinquennale della citata concessione di coltivazione "D.C4.AG" per la prosecuzione dell'attività di produzione senza variazione del programma lavori approvato;

VISTA la nota della Direzione Generale per le Infrastrutture e la Sicurezza dei Sistemi Energetici e Geominerari (di seguito: DGISSEG), prot. n. 0006364 del 1 marzo 2021, con la quale è stato espresso parere favorevole all'accoglimento dell'istanza di proroga a decorrere dal 31 marzo 2021 sino al 31 marzo 2026 con riduzione della superficie dagli attuali 16,90 km² a 14,73 km²;

VISTO il verbale sottoscritto in data 28 maggio 2020, prot 12409 del 9 giugno 2020 tra rappresentanti della DGISSEG e della Società ENI con il quale è stato dato atto reciprocamente di poter provvedere alla ulteriore proroga della concessione in parola su un'area opportunamente ripermetrata, in conformità al disposto di cui all'articolo 9, comma 3, della legge 9 gennaio 1991, n. 9, da km² 16,90 a km² 14,73 nonché subordinatamente al rispetto di alcune prescrizioni, riportate all'articolo 4 del presente decreto;

PRESO ATTO che la Società concessionaria ha eseguito i programmi di coltivazione approvati e ha adempiuto a tutti gli obblighi derivanti dalla concessione originaria e dalle successive proroghe;

PRESO ATTO che i giacimenti in coltivazione "Hera Lacinia-Linda" nell'ambito della citata concessione di coltivazione hanno una vita residua superiore alla durata del periodo di proroga richiesto;

D E C R E T A:

Art. 1

(Proroga della concessione)

1. Ai sensi del combinato disposto dell'articolo 9, comma 8, della legge 9 gennaio 1991, n. 9, come modificato dall'articolo 13 del decreto legislativo 25 novembre 1996 n. 625, dell'articolo 1, comma 239, della legge 28 dicembre 2015, n. 208 e dell'articolo 11 ter, comma 4, della legge 11 febbraio 2019, n. 12, la concessione di coltivazione di idrocarburi liquidi e gassosi contraddistinta dalla sigla "D.C4.AG", ubicata nell'offshore ionico calabrese, Zona "D", di cui è titolare la Società ENI S.p.A. (c.f. n.00484960588) con sede legale in Roma, Piazzale E. Mattei, 1 (CAP 00144), Direzione ed uffici in San Donato Milanese, Via Emilia, 1 (CAP 20097) è prorogata per cinque anni a decorrere dal 31 marzo 2021 fino al 31 marzo 2026.

Art. 2

(Riperimetrazione della concessione)

1. A decorrere dalla data del presente decreto l'area della concessione di coltivazione di idrocarburi liquidi e gassosi "D.C4.AG" è ridotta da km² 16,90 (sedicivirgolanoventa) a km² 14,73 (quattordicivirgolasettantatre).

2. L'area della concessione è delimitata, sul piano topografico alla scala 1:250.000 allegato al presente decreto, con linea continua di colore nero passante per 9 vertici, le cui coordinate geografiche, rilevate graficamente sul piano stesso, sono riportate nella tabella allegata al presente decreto.

Art. 3

(Programma lavori)

1. Il presente decreto autorizza la prosecuzione del normale esercizio della coltivazione senza variazione del programma dei lavori già approvato.

Art. 4

(Obblighi e prescrizioni)

1. La concessione è prorogata nel rispetto degli obblighi e prescrizioni stabiliti con DD.MM. di conferimento e proroga nelle premesse citati e nel rispetto delle norme richiamate nel presente decreto.

2. La Società concessionaria è tenuta a:

a) fornire, entro sei mesi dalla data del presente decreto, alla DGISSEG i costi di chiusura mineraria dei pozzi, di smantellamento delle piattaforme e del ripristino ambientale come integrazione al programma lavori fornito con l'istanza di proroga;

b) trasmettere, con cadenza biennale, alla DGISSEG una relazione riportante lo stato dei singoli pozzi non eroganti da almeno un anno;

c) presentare, entro sei mesi dalla data del presente decreto, alla DGISSEG, ove gli interventi di ottimizzazione non coinvolgano tutti i pozzi attualmente chiusi alla produzione, il programma di chiusura mineraria di quelli su cui non si prevede svolgere alcuna attività;

d) presentare, almeno due anni prima della fine vita produttiva prevista per il campo, nel caso in cui il giacimento dovesse esaurirsi prima del termine del periodo di proroga assentito, il programma di chiusura mineraria dei pozzi e relative autorizzazioni;

e) avviare, entro due anni dalla fine vita del campo, le procedure per la dismissione mineraria delle piattaforme con tutti i pozzi non produttivi ai sensi del Decreto Ministeriale del 15 febbraio 2019 "Linee guida nazionali per la dismissione mineraria delle piattaforme per la coltivazione di idrocarburi in mare e delle infrastrutture connesse".

Le Società concessionaria è tenuta a dare formale conferma alla Divisione competente di questa Direzione Generale dell'avvenuto adempimento a ciascuna delle prescrizioni richiamate al presente articolo.

Art. 5
(Canoni)

1. Il concessionario è tenuto a corrispondere alla Agenzia del Demanio, Direzione Regionale Calabria, e allo Stato il canone ai sensi dell'articolo 11 ter della legge 11 febbraio 2019, n. 12.

Art. 6
(Pubblicazione e consegna)

1. Il presente decreto è pubblicato nel sito internet del Ministero e nel Bollettino Ufficiale degli Idrocarburi e delle Georisorse e consegnato alla Società concessionaria tramite l'Agenzia del Demanio, Direzione Regionale Calabria.

Art. 7
(Ricorsi)

1. Avverso il presente provvedimento è ammesso ricorso giurisdizionale avanti al Tribunale Amministrativo Regionale Lazio, sede di Roma, secondo le modalità di cui al decreto legislativo 2 luglio 2010, n. 104, ovvero ricorso Straordinario al Capo dello Stato, ai sensi del decreto del Presidente della Repubblica 24 novembre 1971, n. 1199, rispettivamente entro sessanta e centoventi giorni dalla data di pubblicazione nel Bollettino Ufficiale degli Idrocarburi e delle Georisorse del presente provvedimento.

Roma 15 marzo 2021

Il Direttore generale: ROMANO

Allegato al D.M. 15 marzo 2021 relativo alla concessione di coltivazione «D.C4.AG».

- Coordinate geografiche dei vertici:

<i>Vertici</i>	<i>Longitudine E Greenwich</i>	<i>Latitudine N</i>
a	17°08',	39°06',
b	17°09',	39°06',
c	17°09',	39°04',
d	17°10',	39°04',
e	17°10',	39°03',
f	17°11',	39°03',
g	17°11',	39°02',
h	Intersezione tra il parallelo 39°02' e la linea di costa a bassa marea	
i	Intersezione tra la linea di costa a bassa marea ed il meridiano 17°08'	

- Dal vertice "i" al vertice "h" il limite della concessione è rappresentato dalla linea di costa a bassa marea

- Riproduzione del piano topografico della concessione di coltivazione: tavola fuori testo n. 3

NUMERO DI PUBBLICAZIONE: 30

DECRETO MINISTERIALE 22 marzo 2021

Proroga quinquennale e ripermimetrazione della concessione di coltivazione «A.C13.AS» della società ENI S.p.A. (r.u.).

DIREZIONE GENERALE PER L'APPROVVIGIONAMENTO, L'EFFICIENZA E LA COMPETITIVITÀ ENERGETICA

VISTA la legge 11 gennaio 1957, n. 6, e successive modificazioni, recante "Ricerca e coltivazione degli idrocarburi liquidi e gassosi";

VISTA la legge 21 luglio 1967, n. 613, e successive modificazioni, recante "Ricerca e coltivazione degli idrocarburi liquidi e gassosi nel mare territoriale e nella piattaforma continentale e modificazioni alla legge 11 gennaio 1957, n. 6, sulla ricerca e coltivazione degli idrocarburi liquidi e gassosi";

VISTO il decreto del Presidente della Repubblica 24 novembre 1971, n. 1199, e successive modificazioni, recante "Semplificazione dei procedimenti in materia di ricorsi amministrativi";

VISTO il decreto del Presidente della Repubblica 24 maggio 1979, n. 886, e successive modificazioni, recante "Integrazione ed adeguamento delle norme di polizia delle miniere e delle cave, contenute nel decreto del Presidente della Repubblica 9 aprile 1959, n. 128, al fine di regolare le attività di prospezione, di ricerca e di coltivazione degli idrocarburi nel mare territoriale e nella piattaforma continentale";

VISTA la legge 7 agosto 1990, n. 241, recante "Nuove norme in materia di procedimento amministrativo e di diritto di accesso ai documenti amministrativi", e successive modificazioni;

VISTA la legge 9 gennaio 1991, n. 9, e successive modificazioni, recante "Norme per l'attuazione del nuovo Piano energetico nazionale: aspetti istituzionali, centrali idroelettriche ed elettrodotti, idrocarburi e geotermia, autoproduzione e disposizioni fiscali";

VISTO il regolamento di cui al decreto del Presidente della Repubblica 18 aprile 1994, n. 484, recante "Disciplina dei procedimenti di conferimento dei permessi di prospezione o ricerca e di concessione di coltivazione di idrocarburi in terraferma e in mare";

VISTO il decreto legislativo 25 novembre 1996, n. 624, recante "Attuazione della direttiva 92/91/CEE relativa alla sicurezza e salute dei lavoratori nelle industrie estrattive per trivellazione e della direttiva 92/104/CEE relativa alla sicurezza e salute dei lavoratori nelle industrie estrattive a cielo aperto o sotterranee";

VISTO il decreto legislativo 25 novembre 1996, n. 625 e successive modificazioni, recante "Attuazione della direttiva 94/22/CEE, relativa alle condizioni di rilascio e di esercizio delle autorizzazioni alla prospezione, ricerca e coltivazione di idrocarburi";

VISTA la legge 20 agosto 2004, n. 239, e successive modificazioni, recante "Riordino del settore energetico, nonché delega al governo per il riassetto delle disposizioni vigenti in materia di energia";

VISTO il decreto legislativo 3 aprile 2006 n. 152, e successive modificazioni, recante "Norme in materia ambientale";

VISTO il decreto legislativo 18 agosto 2015, n. 145, recante "Attuazione della direttiva 2013/30/UE sulla sicurezza delle operazioni in mare nel settore degli idrocarburi e che modifica la direttiva 2004/35/CE";

VISTA la legge 28 dicembre 2015, n. 208 recante "Disposizioni per la formazione del bilancio annuale e pluriennale dello Stato (legge di stabilità 2016)" e, in particolare, il comma 239 dell'articolo 1 che modifica il secondo e terzo periodo dell'articolo 6, comma 17 del decreto legislativo 3 aprile 2006, n. 152, stabilendo che «I titoli abilitativi già rilasciati sono fatti salvi per la durata di vita utile del giacimento, nel rispetto degli standard di sicurezza e di salvaguardia ambientale»;

VISTA la legge 11 febbraio 2019, n. 12, di conversione del decreto-legge 14 dicembre 2018, n. 135, recante "Disposizioni urgenti in materia di sostegno e semplificazione per le imprese e per la pubblica amministrazione" e, in particolare, il comma 4 dell'articolo 11-ter che stabilisce che "nelle more dell'adozione del PITSAI [...] sono fatti salvi i seguenti procedimenti in corso o avviati successivamente alla data di entrata in vigore della legge di conversione del presente decreto, relativi a istanze di: a) proroga di vigenza delle concessioni di coltivazione di idrocarburi in essere";

VISTO il decreto del Presidente del Consiglio dei Ministri 19 giugno 2019, n. 93 - pubblicato nella Gazzetta Ufficiale n. 195 del 21 agosto 2019, recante "l'organizzazione del Ministero dello sviluppo economico, ai sensi dell'articolo 4-bis del decreto-legge 12 luglio 2018, n. 86, convertito, con modificazioni, dalla legge 9 agosto 2018, n. 97";

VISTO il decreto ministeriale 14 gennaio 2020, pubblicato nella Gazzetta Ufficiale n. 61 del 9 marzo 2020, recante "Individuazione degli uffici dirigenziali di livello non generale" del Ministero dello sviluppo economico;

VISTO il decreto legge 1 marzo 2021, n. 22, pubblicato nella Gazzetta Ufficiale n. 51 del 1 marzo 2021, recante disposizioni urgenti in materia di riordino delle attribuzioni dei Ministeri;

VISTO il D.M. 13 settembre 1982, con il quale alle Società Agip-S.p.A. e Deutsche Shell AG con quote rispettivamente del 51% e 49%, rappresentate dalla prima, è stata accordata, per la durata di anni trenta, a decorrere dal 23 ottobre 1979, la concessione di coltivazione di idrocarburi liquidi e gassosi contraddistinta dalla sigla "A.C13.AS" situata nell'off-shore adriatico, Zona "A" e per l'estensione di km² 135,97;

VISTI i DD.MM. 6 ottobre 1992, 2 settembre 1993, 13 febbraio 1998, 12 febbraio 2004, 1 agosto 2018 e 19 marzo 2021 con i quali la titolarità della concessione in parola è stata intestata, in ultimo, alle Società ENI S.p.A. e ENERGEAN ITALY S.p.A con quote rispettivamente del 51% e 49% rappresentate dalla prima;

VISTO il D.M. 17 giugno 1994 con il quale è stata approvata la modifica del programma di sviluppo della concessione di coltivazione "A.C13.AS";

VISTO il D.M. 29 luglio 2009 con il quale è stata accordata la proroga della concessione di coltivazione "A.C13.AS" per la durata di anni dieci, a decorrere dal 23 ottobre 2009 fino al 23 ottobre 2019;

VISTA l'istanza presentata in data 23 ottobre 2017, acquisita in data 30 ottobre prot. n. 0025217, con la quale le Società titolari hanno chiesto un'ulteriore proroga della citata concessione di coltivazione per la durata di anni cinque;

VISTA la nota della Direzione Generale per le Infrastrutture e la Sicurezza dei Sistemi Energetici e Geominerari, prot. n. 6042 del 25 febbraio 2021, con la quale è stato espresso parere favorevole all'accoglimento dell'istanza di proroga sulla base di un'area ridotta, concordata con la Società ENI, rispetto a quella attualmente in titolo;

VISTO il verbale sottoscritto in data 28 maggio 2020 (n. 12409 dello 09/06/2020) tra rappresentanti della Direzione Generale per le Infrastrutture e la Sicurezza dei Sistemi Energetici e Geominerari e della Società ENI con il quale è stato dato atto reciprocamente di poter provvedere alla ulteriore proroga della concessione in parola su un'area opportunamente ripermetrata, in conformità al disposto di cui all'articolo 9, comma 3, della legge 9 gennaio 1991, n. 9, da km² 135,97 a km² 61,66;

PRESO ATTO che la Società concessionaria ha eseguito i programmi di coltivazione approvati e ha adempiuto a tutti gli obblighi derivanti dalla concessione originaria e dalle successive proroghe;

PRESO ATTO che il programma dei lavori proposto prevede il recupero delle riserve residue del campo "Daria", attraverso gli impianti e i pozzi esistenti di cui ai decreti sopra richiamati di conferimento e proroga della concessione;

PRESO ATTO che il giacimento in coltivazione "Daria" nell'ambito della citata concessione di coltivazione ha una vita residua superiore alla durata del periodo di proroga richiesto;

D E C R E T A:

Art. 1 (Proroga della concessione)

1. Ai sensi del combinato disposto dell'articolo 9, comma 8, della legge 9 gennaio 1991, n. 9, come modificato dall'articolo 13 del decreto legislativo 25 novembre 1996, n. 625, dell'articolo 1, comma 239, della legge 28 dicembre 2015, n. 208 e dell'articolo 11-ter, comma 4, della legge 11 febbraio 2019, n. 12, la concessione di coltivazione di idrocarburi liquidi e gassosi contraddistinta dalla sigla "A.C13.AS", ubicata nel Mare Adriatico, Zona "A", di cui sono titolari le Società ENI S.p.A. (codice fiscale 004849605588) con sede legale in Roma Piazzale Enrico Mattei, 1 ed Uffici in San Donato Milanese, via Emilia n. 1 (c.a.p. 20097) ed ENERGEAN ITALY S.p.A. (c.f. n. 10245700967) con sede in Milano, Foro Buonaparte, 31 (C.a.p. 20121), è prorogata per cinque anni a decorrere dal 23 ottobre 2019 fino al 23 ottobre 2024.

Art. 2 (Riperimetrazione della concessione)

1. A decorrere dalla data del presente decreto l'area della concessione di coltivazione di idrocarburi liquidi e gassosi "A.C13.AS" è ridotta da km² 135,97 (centotrenacinquevirgolanovantasette) a km² 61,66 (sessantunovirgola-sessantasei).

2. L'area della concessione è delimitata, sul piano topografico alla scala 1:250.000 allegato al presente decreto, con linea continua di colore nero passante per 8 vertici, le cui coordinate geografiche, rilevate graficamente sul piano stesso, sono riportate nella tabella allegata al presente decreto.

Art. 3 (Programma lavori)

1. Il presente decreto autorizza la prosecuzione del normale esercizio della coltivazione senza variazione del programma dei lavori già approvato.

Art. 4 (Obblighi e prescrizioni)

1. La concessione è prorogata nel rispetto delle norme richiamate nel presente decreto e degli obblighi e prescrizioni stabiliti con DD.MM. di conferimento e proroga nelle premesse citati.

2. Le Società concessionarie sono tenute a:

a) presentare, ogni due anni, alla Direzione Generale per le Infrastrutture e la Sicurezza dei Sistemi Energetici e Geominerari, una relazione in cui venga riportato lo stato dei singoli pozzi non eroganti da almeno un anno qualora non afferenti a piattaforme senza altri pozzi eroganti e che evidenzino le interazioni con impianti che ricadono in altre concessioni confinanti;

b) presentare alla Direzione Generale per le Infrastrutture e la Sicurezza dei Sistemi Energetici e Geominerari, almeno un anno prima della fine vita produttiva il programma di chiusura mineraria dei pozzi e relative autorizzazioni;

c) avviare, entro due anni dalla fine vita produttiva prevista di ciascun campo, qualora il termine ricada nel periodo di proroga concesso, le procedure per la dismissione mineraria delle piattaforme con tutti i pozzi non produttivi ai sensi del Decreto Ministeriale del 15 febbraio 2019 "Linee guida nazionali per la dismissione mineraria delle piattaforme per la coltivazione di idrocarburi in mare e delle infrastrutture connesse".

3. Le Società concessionarie sono tenute a dare formale conferma alla Divisione competente di questa Direzione Generale dell'avvenuto adempimento di ciascuna delle prescrizioni richiamate con le lettere a), b), c) del comma 2.

Art. 5

(Canoni)

1. Il concessionario è tenuto a corrispondere all'Agenzia del Demanio, Direzione Regionale Marche, e allo Stato il canone ai sensi dell'articolo 11-ter della legge 11 febbraio 2019, n. 12.

Art. 6

(Pubblicazione e consegna)

1. Il presente decreto è pubblicato nel sito internet del Ministero e nel Bollettino Ufficiale degli Idrocarburi e delle Georisorse e consegnato alla Società concessionaria tramite l'Agenzia del Demanio, Direzione Regionale Marche.

Art. 7

(Ricorsi)

1. Avverso il presente provvedimento è ammesso ricorso giurisdizionale avanti al Tribunale Amministrativo Regionale Lazio, sede di Roma, secondo le modalità di cui al decreto legislativo 2 luglio 2010, n. 104, ovvero ricorso straordinario al Capo dello Stato, ai sensi del decreto del Presidente della Repubblica 24 novembre 1971, n. 1199, rispettivamente entro sessanta e centoventi giorni dalla data di pubblicazione nel Bollettino Ufficiale degli Idrocarburi e delle Georisorse del presente provvedimento.

Roma 22 marzo 2021

Il Direttore generale: ROMANO

Allegato al D.M. 22 marzo 2021 relativo alla concessione di coltivazione «A.C13.AS».

- Coordinate geografiche dei vertici:

<i>Vertici</i>	<i>Longitudine E Greenwich</i>	<i>Latitudine N</i>
a	13°08',	44°05',
b	13°17',	44°05',
c	13°17',	44°01',
d	13°15',	44°01',
e	13°15',	44°02',
f	13°10',	44°02',
g	13°10',	44°04',
h	13°08',	44°04',

- Riproduzione del piano topografico della concessione di coltivazione: tavola fuori testo n. 4

NUMERO DI PUBBLICAZIONE: 31

DECRETO MINISTERIALE 22 marzo 2021

Proroga quinquennale della concessione di coltivazione «B.C5.AS» della società ENI S.p.A.

DIREZIONE GENERALE PER L'APPROVVIGIONAMENTO, L'EFFICIENZA E LA COMPETITIVITÀ ENERGETICA

VISTA la legge 11 gennaio 1957, n. 6, e successive modificazioni, recante "Ricerca e coltivazione degli idrocarburi liquidi e gassosi";

VISTA la legge 21 luglio 1967, n. 613, e successive modificazioni, recante "Ricerca e coltivazione degli idrocarburi liquidi e gassosi nel mare territoriale e nella piattaforma continentale e modificazioni alla legge 11 gennaio 1957, n. 6, sulla ricerca e coltivazione degli idrocarburi liquidi e gassosi";

VISTO il decreto del Presidente della Repubblica 24 novembre 1971, n. 1199, e successive modificazioni, recante "Semplificazione dei procedimenti in materia di ricorsi amministrativi";

VISTO il decreto del Presidente della Repubblica 24 maggio 1979, n. 886, e successive modificazioni, recante "Integrazione ed adeguamento delle norme di polizia delle miniere e delle cave, contenute nel decreto del Presidente della Repubblica 9 aprile 1959, n. 128, al fine di regolare le attività di prospezione, di ricerca e di coltivazione degli idrocarburi nel mare territoriale e nella piattaforma continentale";

VISTA la legge 7 agosto 1990, n. 241, recante "Nuove norme in materia di procedimento amministrativo e di diritto di accesso ai documenti amministrativi", e successive modificazioni;

VISTA la legge 9 gennaio 1991, n. 9, e successive modificazioni, recante "Norme per l'attuazione del nuovo Piano energetico nazionale: aspetti istituzionali, centrali idroelettriche ed elettrodotti, idrocarburi e geotermia, autoproduzione e disposizioni fiscali";

VISTO il regolamento di cui al decreto del Presidente della Repubblica 18 aprile 1994, n. 484, recante "Disciplina dei procedimenti di conferimento dei permessi di prospezione o ricerca e di concessione di coltivazione di idrocarburi in terraferma e in mare";

VISTO il decreto legislativo 25 novembre 1996, n. 624, recante "Attuazione della direttiva 92/91/CEE relativa alla sicurezza e salute dei lavoratori nelle industrie estrattive per trivellazione e della direttiva 92/104/CEE relativa alla sicurezza e salute dei lavoratori nelle industrie estrattive a cielo aperto o sotterranee";

VISTO il decreto legislativo 25 novembre 1996, n. 625, e successive modificazioni, recante "Attuazione della direttiva 94/22/CEE, relativa alle condizioni di rilascio e di esercizio delle autorizzazioni alla prospezione, ricerca e coltivazione di idrocarburi";

VISTA la legge 20 agosto 2004, n. 239, e successive modificazioni, recante "Riordino del settore energetico, nonché delega al governo per il riassetto delle disposizioni vigenti in materia di energia";

VISTO il decreto legislativo 3 aprile 2006 n. 152, e successive modificazioni, recante "Norme in materia ambientale";

VISTO il decreto legislativo 18 agosto 2015, n. 145, recante "Attuazione della direttiva 2013/30/UE sulla sicurezza delle operazioni in mare nel settore degli idrocarburi e che modifica la direttiva 2004/35/CE";

VISTA la legge 28 dicembre 2015, n.208 recante "Disposizioni per la formazione del bilancio annuale e pluriennale dello Stato (legge di stabilità 2016)" e, in particolare, il comma 239 dell'articolo 1 che modifica il secondo e terzo periodo dell'articolo 6, comma 17 del decreto legislativo 3 aprile 2006, n. 152, stabilendo che «I titoli abilitativi già rilasciati sono fatti salvi per la durata di vita utile del giacimento, nel rispetto degli standard di sicurezza e di salvaguardia ambientale»;

VISTA la legge 11 febbraio 2019, n. 12, di conversione del decreto-legge 14 dicembre 2018, n. 135, recante "Disposizioni urgenti in materia di sostegno e semplificazione per le imprese e per la pubblica amministrazione" e, in particolare, il comma 4 dell'articolo 11-ter che stabilisce che «nelle more dell'adozione del PITSAI [...] sono fatti salvi i seguenti procedimenti in corso o avviati successivamente alla data di entrata in vigore della legge di conversione del presente decreto, relativi a istanze di: a) proroga di vigenza delle concessioni di coltivazione di idrocarburi in essere»;

VISTO il decreto del Presidente del Consiglio dei Ministri 19 giugno 2019, n. 93, pubblicato nella Gazzetta Ufficiale n. 195 del 21 agosto 2019, recante "Regolamento concernente l'organizzazione del Ministero dello sviluppo economico, ai sensi dell'articolo 4-bis del decreto-legge 12 luglio 2018, n. 86, convertito, con modificazioni, dalla legge 9 agosto 2018, n. 97";

VISTO il decreto del Ministro dello sviluppo economico 14 gennaio 2020, pubblicato nella Gazzetta Ufficiale n. 61 del 9 marzo 2020, recante "Individuazione degli uffici dirigenziali di livello non generale";

VISTO il decreto legge 1 marzo 2021, n. 22, pubblicato nella Gazzetta Ufficiale n. 51 del 1 marzo 2021, recante "Disposizioni urgenti in materia di riordino delle attribuzioni dei Ministeri";

VISTO il decreto interministeriale 12 novembre 1974, con il quale alle Società AGIP-S.p.A. e DEUTSCHE SHELL AG, con quote rispettivamente del 51% e 49%, rappresentate dalla prima, è stata accordata per la durata di anni trenta, la concessione di coltivazione di idrocarburi liquidi e gassosi contraddistinta dalla sigla "B.C5.AS" ricadente nel Mar Adriatico, Zona "B" per un'area di km² 98,35 (novantottovirgolatrentacinque);

VISTI i decreti ministeriali 7 febbraio 1976, 13 febbraio 1998, 9 febbraio 2010, 21 novembre 2016 con i quali la titolarità della concessione è stata modificata e, da ultimo, intestata alla Società ENI S.p.A.;

VISTO il decreto 3 dicembre 2004, con il quale la concessione in parola è stata prorogata per 10 (dieci) anni a decorrere dal 12 novembre 2004 fino al 12 novembre 2014;

VISTO il decreto 13 febbraio 2017, con il quale la concessione in parola è stata prorogata per cinque anni a decorrere dal 12 novembre 2014 fino all'11 novembre 2019, con riduzione dell'area da km² 98,35 (novantottovirgolatrentacinque) a km² 58,24 (cinquantottovirgolaventiquattro);

VISTA l'istanza acquisita agli atti con prot. n. 26531 del 15 novembre 2017, con la quale la Società ENI S.p.A. ha chiesto un'ulteriore proroga della concessione di coltivazione "B.C5.AS" per la durata di anni cinque, per la prosecuzione dell'attività di produzione senza variazione del programma lavori approvato;

VISTA la nota della Direzione Generale per le Infrastrutture e la Sicurezza dei Sistemi Energetici e Geominerari, prot. n. 6048 del 25 febbraio 2021, acquisita agli atti con prot. n. 6083 di pari data, con la quale è stato espresso parere favorevole all'accoglimento dell'istanza di proroga;

PRESO ATTO che la Società concessionaria ha eseguito i programmi di coltivazione approvati e ha adempiuto a tutti gli obblighi derivanti dalla concessione originaria e dalle successive proroghe;

CONSIDERATO il persistente interesse minerario per il giacimento in coltivazione ("Fratello") nell'ambito della citata concessione di coltivazione;

D E C R E T A:

Art. 1
(Proroga della concessione)

1. Ai sensi del combinato disposto dell'articolo 9, comma 8, della legge 9 gennaio 1991, n. 9, come modificato dall'articolo 13 del decreto legislativo 25 novembre 1996 n. 625, dell'articolo 1, comma 239, della legge 28 dicembre 2015, n. 208 e dell'articolo 11-ter, comma 4, della legge 11 febbraio 2019, n. 12, la concessione di coltivazione di idrocarburi liquidi e gassosi contraddistinta dalla sigla "B.C5.AS", ubicata nel Mare Adriatico, Zona "B", di cui è titolare la Società ENI S.p.A. (c.f. n. 004849605588) con sede legale in Roma Piazzale Enrico Mattei, 1 ed Uffici in San Donato Milanese, via Emilia n. 1 (C.a.p. 20097), è prorogata per cinque anni a decorrere dal 12 novembre 2019 fino all'11 novembre 2024.

2. L'area della concessione è confermata in km² 58,24 (cinquantottovirgolaventiquattro).

Art. 2
(Programma lavori)

1. Il presente decreto autorizza la prosecuzione del normale esercizio della coltivazione con i pozzi e gli impianti esistenti.

Art. 3
(Obblighi e prescrizioni)

1. La concessione è prorogata nel rispetto delle norme richiamate nel presente decreto e degli obblighi e prescrizioni stabiliti con DD.MM. di conferimento e proroga nelle premesse citati.

Art. 4
(Canoni)

1. Il concessionario è tenuto a corrispondere alla Agenzia del Demanio, Direzione Regionale Abruzzo ed allo Stato il canone demaniale ai sensi dell'art. 11-ter della legge n. 12/2019.

Art. 5
(Pubblicazione e consegna)

1. Il presente decreto è pubblicato nel sito internet del Ministero e nel Bollettino Ufficiale degli Idrocarburi e delle Georisorse e consegnato alla Società concessionaria tramite l'Agenzia del Demanio, Direzione Regionale Abruzzo.

Art. 6
(Ricorsi)

1. Avverso il presente provvedimento è ammesso ricorso giurisdizionale avanti al Tribunale Amministrativo Regionale Lazio, sede di Roma, secondo le modalità di cui al decreto legislativo 2 luglio 2010, n. 104, ovvero ricorso straordinario al Capo dello Stato, ai sensi del decreto del Presidente della Repubblica 24 novembre 1971, n. 1199, rispettivamente entro sessanta e centoventi giorni dalla data di pubblicazione nel Bollettino Ufficiale degli Idrocarburi e delle Georisorse del presente provvedimento.

Roma 22 marzo 2021

Il Direttore generale: ROMANO

NUMERO DI PUBBLICAZIONE: 32

DECRETO MINISTERIALE 23 marzo 2021

Proroga quinquennale e ripermetroazione della concessione di coltivazione «A.C12.AG» della società ENI S.p.A.

DIREZIONE GENERALE PER L'APPROVVIGIONAMENTO, L'EFFICIENZA E LA COMPETITIVITÀ ENERGETICA

VISTA la legge 11 gennaio 1957, n. 6, e successive modificazioni, recante "Ricerca e coltivazione degli idrocarburi liquidi e gassosi";

VISTA la legge 21 luglio 1967, n. 613, e successive modificazioni, recante "Ricerca e coltivazione degli idrocarburi liquidi e gassosi nel mare territoriale e nella piattaforma continentale e modificazioni alla legge 11 gennaio 1957, n. 6, sulla ricerca e coltivazione degli idrocarburi liquidi e gassosi";

VISTO il decreto del Presidente della Repubblica 24 novembre 1971, n. 1199, e successive modificazioni, recante "Semplificazione dei procedimenti in materia di ricorsi amministrativi";

VISTO il decreto del Presidente della Repubblica 24 maggio 1979, n. 886, e successive modificazioni, recante "Integrazione ed adeguamento delle norme di polizia delle miniere e delle cave, contenute nel decreto del Presidente della Repubblica 9 aprile 1959, n. 128, al fine di regolare le attività di prospezione, di ricerca e di coltivazione degli idrocarburi nel mare territoriale e nella piattaforma continentale";

VISTA la legge 7 agosto 1990, n. 241, recante "Nuove norme in materia di procedimento amministrativo e di diritto di accesso ai documenti amministrativi", e successive modificazioni;

VISTA la legge 9 gennaio 1991, n. 9, e successive modificazioni, recante "Norme per l'attuazione del nuovo Piano energetico nazionale: aspetti istituzionali, centrali idroelettriche ed elettrodotti, idrocarburi e geotermia, autoproduzione e disposizioni fiscali";

VISTO il regolamento di cui al decreto del Presidente della Repubblica 18 aprile 1994, n. 484, recante "Disciplina dei procedimenti di conferimento dei permessi di prospezione o ricerca e di concessione di coltivazione di idrocarburi in terraferma e in mare";

VISTO il decreto legislativo 25 novembre 1996, n. 624, recante "Attuazione della direttiva 92/91/CEE relativa alla sicurezza e salute dei lavoratori nelle industrie estrattive per trivellazione e della direttiva 92/104/CEE relativa alla sicurezza e salute dei lavoratori nelle industrie estrattive a cielo aperto o sotterranee";

VISTO il decreto legislativo 25 novembre 1996, n. 625 e successive modificazioni, recante "Attuazione della direttiva 94/22/CEE, relativa alle condizioni di rilascio e di esercizio delle autorizzazioni alla prospezione, ricerca e coltivazione di idrocarburi";

VISTA la legge 20 agosto 2004, n. 239, e successive modificazioni, recante "Riordino del settore energetico, nonché delega al governo per il riassetto delle disposizioni vigenti in materia di energia";

VISTO il decreto legislativo 3 aprile 2006 n. 152, e successive modificazioni, recante "Norme in materia ambientale";

VISTO il decreto legislativo 18 agosto 2015, n. 145, recante "Attuazione della direttiva 2013/30/UE sulla sicurezza delle operazioni in mare nel settore degli idrocarburi e che modifica la direttiva 2004/35/CE";

VISTA la legge 28 dicembre 2015, n. 208 recante "Disposizioni per la formazione del bilancio annuale e pluriennale dello Stato (legge di stabilità 2016)" e, in particolare, il comma 239 dell'articolo 1 che modifica il secondo e terzo periodo dell'articolo 6, comma 17 del decreto legislativo 3 aprile 2006, n. 152, stabilendo che «I titoli abilitativi già rilasciati sono fatti salvi per la durata di vita utile del giacimento, nel rispetto degli standard di sicurezza e di salvaguardia ambientale»;

VISTA la legge 11 febbraio 2019, n. 12, di conversione del decreto-legge 14 dicembre 2018, n. 135, recante "Disposizioni urgenti in materia di sostegno e semplificazione per le imprese e per la pubblica amministrazione" e, in particolare, il comma 4 dell'articolo 11-ter che stabilisce che «nelle more dell'adozione del PITSAI [...] sono fatti salvi i seguenti procedimenti in corso o avviati successivamente alla data di entrata in vigore della legge di conversione del presente decreto, relativi a istanze di: a) proroga di vigenza delle concessioni di coltivazione di idrocarburi in essere»;

VISTO il decreto del Presidente del Consiglio dei Ministri 19 giugno 2019, n. 93, pubblicato nella Gazzetta Ufficiale n. 195 del 21 agosto 2019, recante "Regolamento concernente l'organizzazione del Ministero dello sviluppo economico, ai sensi dell'articolo 4-bis del decreto-legge 12 luglio 2018, n. 86, convertito, con modificazioni, dalla legge 9 agosto 2018, n. 97";

VISTO il decreto ministeriale 14 gennaio 2020, pubblicato nella Gazzetta Ufficiale n. 61 del 9 marzo 2020, recante "Individuazione degli uffici dirigenziali di livello non generale" del Ministero dello sviluppo economico;

VISTO il decreto legge 1 marzo 2021, n. 22, pubblicato nella Gazzetta Ufficiale n. 51 del 1 marzo 2021, recante "Disposizioni urgenti in materia di riordino delle attribuzioni dei Ministeri";

VISTO il D.M. 13 settembre 1982 con il quale è stata accordata alla Società AGIP S.p.A., per la durata di anni trenta, la concessione di coltivazione di idrocarburi liquidi e gassosi "A.C12.AG", ubicata nel mare Adriatico nell'ambito della Zona "A";

VISTI il D.M. 13 febbraio 1998 con il quale, con decorrenza 1 gennaio 1998, la titolarità della concessione è stata intestata alla Società ENI S.p.A.;

VISTO il decreto ministeriale 29 luglio 2009 con il quale la concessione è stata prorogata per dieci anni con scadenza al 23 ottobre 2019;

VISTA l'istanza prot. 24970 del 26 ottobre 2017, con la quale la titolare ha chiesto la proroga quinquennale della citata concessione di coltivazione;

VISTA la nota della Direzione Generale per le Infrastrutture e la Sicurezza dei Sistemi Energetici e Geominerari, prot. n. 6064 del 25 febbraio 2021, con la quale è stato espresso parere favorevole all'accoglimento dell'istanza di proroga a decorrere dal 24 ottobre 2019 sino al 23 ottobre 2024 con riduzione della superficie dagli attuali km² 143,75 a km² 49,31;

VISTO il verbale sottoscritto in data 4 maggio 2020, prot. 9763 dell'11 maggio 2020, tra rappresentanti della Direzione Generale per le Infrastrutture e la Sicurezza dei Sistemi Energetici e Geominerari e della Società ENI con il quale è stato dato atto reciprocamente di poter provvedere alla ulteriore proroga della concessione in parola su un'area opportunamente ripermetrata, in conformità al disposto di cui all'articolo 9, comma 3, della legge 9 gennaio 1991, n. 9, da km² 143,75 a km² 49,31;

PRESO ATTO che la Società concessionaria ha eseguito i programmi di coltivazione approvati e ha adempiuto a tutti gli obblighi derivanti dalla concessione originaria e dalle successive proroghe;

PRESO ATTO che nell'ambito della concessione ricadono i giacimenti in coltivazione di "Basil" e "Brenda" nonché i ritrovamenti di "Bianca" e "Luisella";

CONSIDERATO che lo sviluppo dei campi "Bianca" e "Luisella" è subordinato al completamento dell'iter istruttorio ancora in corso dell'istanza di variazione del programma dei lavori presentata in data 11 giugno 2013;

PRESO ATTO che i giacimenti in coltivazione "Basil" e "Brenda" nell'ambito della citata concessione di coltivazione hanno una vita residua superiore alla durata del periodo di proroga richiesto;

RITENUTO di poter procedere alla proroga della concessione "A.C12.AG" ai fini della prosecuzione delle attività di coltivazione mediante gli impianti ed i pozzi esistenti realizzati per i campi di "Basil" e "Brenda";

D E C R E T A:

Art. 1

(Proroga della concessione)

1. Ai sensi del combinato disposto dell'articolo 9, comma 8, della legge 9 gennaio 1991, n. 9, come modificato dall'articolo 13 del decreto legislativo 25 novembre 1996 n. 625, dell'articolo 1, comma 239, della legge 28 dicembre 2015, n. 208 e dall'articolo 11 ter, comma 4, della legge 11 febbraio 2019, n. 12, la concessione di coltivazione di idrocarburi liquidi e gassosi contraddistinta dalla sigla "A.C12.AG", ubicata nell'offshore adriatico, Zona "A", di cui è titolare la Società ENI S.p.A. (c.f. n.00484960588) con sede legale in Roma, Piazzale E. Mattei, 1 (CAP 00144), Direzione ed uffici in San Donato Milanese, Via Emilia, 1 (CAP 20097), è prorogata per cinque anni a decorrere dal 24 ottobre 2019 fino al 23 ottobre 2024.

Art. 2

(Riperimetrazione della concessione)

1. A decorrere dalla data del presente decreto l'area della concessione di coltivazione di idrocarburi liquidi e gassosi "A.C12.AG" è ridotta da km² 143,75 (centoquarantatrevirgolasettantacinque) a km² 49,31 (quarantanovevirgola-trentuno).

2. L'area della concessione è delimitata, sul piano topografico alla scala 1:250.000 allegato al presente decreto, con linea continua di colore nero passante per 12 vertici, le cui coordinate geografiche, rilevate graficamente sul piano stesso, sono riportate nella tabella allegata al presente decreto.

Art. 3

(Programma lavori)

1. Il presente decreto autorizza la prosecuzione delle attività di coltivazione con gli impianti ed i pozzi esistenti e le conseguenti necessarie attività di manutenzione per i campi in produzione di "Basil" e "Brenda".

2. Lo sviluppo dei campi di "Bianca" e "Luisella" potrà essere effettuato solo subordinatamente all'emanazione di specifico provvedimento da parte di questa Direzione.

Art. 4

(Canoni)

1. Il concessionario è tenuto a corrispondere alla Agenzia del Demanio, Direzione Regionale Emilia-Romagna, e allo Stato il canone ai sensi dell'articolo 11-ter della legge 11 febbraio 2019, n. 12.

Art. 5
(Pubblicazione e consegna)

1. Il presente decreto è pubblicato nel sito internet del Ministero e nel Bollettino Ufficiale degli Idrocarburi e delle Georisorse e consegnato alla Società concessionaria tramite l'Agenzia del Demanio, Direzione Regionale Emilia-Romagna.

Art. 6
(Ricorsi)

1. Avverso il presente provvedimento è ammesso ricorso giurisdizionale avanti al Tribunale Amministrativo Regionale Lazio, sede di Roma, secondo le modalità di cui al decreto legislativo 2 luglio 2010, n. 104, ovvero ricorso straordinario al Capo dello Stato, ai sensi del decreto del Presidente della Repubblica 24 novembre 1971, n. 1199, rispettivamente entro sessanta e centoventi giorni dalla data di pubblicazione nel Bollettino Ufficiale degli Idrocarburi e delle Georisorse del presente provvedimento.

Roma 23 marzo 2021

Il Direttore generale: ROMANO

Allegato al D.M. 23 marzo 2021 relativo alla concessione di coltivazione «A.C12.AG».

- Coordinate geografiche dei vertici:

<i>Vertici</i>	<i>Longitudine E Greenwich</i>	<i>Latitudine N</i>
a	12°59',	44°09',
b	13°02',	44°09',
c	13°02',	44°08',
d	13°05',	44°08',
e	13°05',	44°07',
f	13°08',	44°07',
g	13°08',	44°05',
h	13°04',	44°05',
i	13°04',	44°06',
l	13°01',	44°06',
m	13°01',	44°07',
n	12°59',	44°07',

- Riproduzione del piano topografico della concessione di coltivazione: tavola fuori testo n. 5

NUMERO DI PUBBLICAZIONE: 33

DECRETO MINISTERIALE 23 marzo 2021

Proroga quinquennale e ripermetrazione della concessione di coltivazione «D.C2.AG» della società ENI S.p.A.

DIREZIONE GENERALE PER L'APPROVVIGIONAMENTO, L'EFFICIENZA E LA COMPETITIVITÀ ENERGETICA

VISTA la legge 11 gennaio 1957, n. 6, e successive modificazioni, recante "Ricerca e coltivazione degli idrocarburi liquidi e gassosi";

VISTA la legge 21 luglio 1967, n. 613, e successive modificazioni, recante "Ricerca e coltivazione degli idrocarburi liquidi e gassosi nel mare territoriale e nella piattaforma continentale e modificazioni alla legge 11 gennaio 1957, n. 6, sulla ricerca e coltivazione degli idrocarburi liquidi e gassosi";

VISTO il decreto del Presidente della Repubblica 24 novembre 1971, n. 1199, e successive modificazioni, recante "Semplificazione dei procedimenti in materia di ricorsi amministrativi";

VISTO il decreto del Presidente della Repubblica 24 maggio 1979, n. 886, e successive modificazioni, recante "Integrazione ed adeguamento delle norme di polizia delle miniere e delle cave, contenute nel decreto del Presidente della Repubblica 9 aprile 1959, n. 128, al fine di regolare le attività di prospezione, di ricerca e di coltivazione degli idrocarburi nel mare territoriale e nella piattaforma continentale";

VISTA la legge 7 agosto 1990, n. 241, recante "Nuove norme in materia di procedimento amministrativo e di diritto di accesso ai documenti amministrativi", e successive modificazioni;

VISTA la legge 9 gennaio 1991, n. 9, e successive modificazioni, recante "Norme per l'attuazione del nuovo Piano energetico nazionale: aspetti istituzionali, centrali idroelettriche ed elettrodotti, idrocarburi e geotermia, autoproduzione e disposizioni fiscali";

VISTO il regolamento di cui al decreto del Presidente della Repubblica 18 aprile 1994, n. 484, recante "Disciplina dei procedimenti di conferimento dei permessi di prospezione o ricerca e di concessione di coltivazione di idrocarburi in terraferma e in mare";

VISTO il decreto legislativo 25 novembre 1996, n. 624, recante "Attuazione della direttiva 92/91/CEE relativa alla sicurezza e salute dei lavoratori nelle industrie estrattive per trivellazione e della direttiva 92/104/CEE relativa alla sicurezza e salute dei lavoratori nelle industrie estrattive a cielo aperto o sotterranee";

VISTO il decreto legislativo 25 novembre 1996, n. 625 e successive modificazioni, recante "Attuazione della direttiva 94/22/CEE, relativa alle condizioni di rilascio e di esercizio delle autorizzazioni alla prospezione, ricerca e coltivazione di idrocarburi";

VISTA la legge 20 agosto 2004, n. 239, e successive modificazioni, recante "Riordino del settore energetico, nonché delega al governo per il riassetto delle disposizioni vigenti in materia di energia";

VISTO il decreto legislativo 3 aprile 2006 n. 152, e successive modificazioni, recante "Norme in materia ambientale";

VISTO il decreto legislativo 18 agosto 2015, n. 145, recante "Attuazione della direttiva 2013/30/UE sulla sicurezza delle operazioni in mare nel settore degli idrocarburi e che modifica la direttiva 2004/35/CE";

VISTA la legge 28 dicembre 2015, n. 208 recante "Disposizioni per la formazione del bilancio annuale e pluriennale dello Stato (legge di stabilità 2016)" e, in particolare, il comma 239 dell'articolo 1 che modifica il secondo e terzo periodo dell'articolo 6, comma 17 del decreto legislativo 3 aprile 2006, n. 152, stabilendo che «I titoli abilitativi già rilasciati sono fatti salvi per la durata di vita utile del giacimento, nel rispetto degli standard di sicurezza e di salvaguardia ambientale»;

VISTA la legge 11 febbraio 2019, n. 12, di conversione del decreto-legge 14 dicembre 2018, n. 135, recante "Disposizioni urgenti in materia di sostegno e semplificazione per le imprese e per la pubblica amministrazione" e, in particolare, il comma 4 dell'articolo 11 ter che stabilisce che "... nelle more dell'adozione del PITSAI ... sono fatti salvi i seguenti procedimenti in corso o avviati successivamente alla data di entrata in vigore della legge di conversione del presente decreto, relativi a istanze di: a) proroga di vigenza delle concessioni di coltivazione di idrocarburi in essere;

VISTO il decreto del Presidente del Consiglio dei Ministri 19 giugno 2019, n. 93 - pubblicato nella Gazzetta Ufficiale n. 195 del 21 agosto 2019, recante "l'organizzazione del Ministero dello sviluppo economico, ai sensi dell'articolo 4-bis del decreto-legge 12 luglio 2018, n. 86, convertito, con modificazioni, dalla legge 9 agosto 2018, n. 97";

VISTO il decreto ministeriale 14 gennaio 2020, pubblicato nella Gazzetta Ufficiale n. 61 del 9 marzo 2020, recante "Individuazione degli uffici dirigenziali di livello non generale" del Ministero dello sviluppo economico;

VISTO il decreto legge 1 marzo 2021, n. 22, pubblicato nella Gazzetta Ufficiale n. 51 del 1 marzo 2021, recante "Disposizioni urgenti in materia di riordino delle attribuzioni dei Ministeri";

VISTO il decreto interministeriale 24 luglio 1978 con il quale è stata accordata alle Società AGIP S.p.A., per la durata di anni trenta, la concessione di coltivazione di idrocarburi liquidi e gassosi "D.C2.AG", ubicata nel Mare Jonio, nell'ambito della Zona "D";

VISTO il decreto ministeriale 15 luglio 1997 di integrazione al programma lavori di esplorazione;

VISTI i decreti ministeriale 13 febbraio 1998, 9 febbraio 2010 e 23 marzo 2016 con il quale la titolarità della concessione è stata modificata e da ultimo intestata alla Società ENI S.p.A.;

VISTO il decreto ministeriale 10 giugno 2008 con il quale la concessione è stata prorogata per dieci anni con scadenza al 24 luglio 2018;

VISTA l'istanza in data 4 aprile 2016, prot. n. 9572, con la quale la Società ENI S.p.A. ha chiesto la proroga quinquennale della citata concessione di coltivazione, per la prosecuzione dell'attività di produzione senza variazione del programma lavori approvato;

VISTA la nota della Direzione Generale per le Infrastrutture e la Sicurezza dei Sistemi Energetici e Geominerari, prot. n. 0005999 del 25 febbraio 2021, con la quale è stato espresso parere favorevole all'accoglimento dell'istanza di proroga a decorrere dal 24 luglio 2018 sino al 24 luglio 2023 con riduzione della superficie dagli attuali 44,35 km² a 22, 62 km²;

VISTO il verbale sottoscritto in data 28 maggio 2020, prot 12409 del 9 giugno 2020 tra rappresentanti della Direzione Generale per le Infrastrutture e la Sicurezza dei Sistemi Energetici e Geominerari e della Società ENI con il quale è stato dato atto reciprocamente di poter provvedere alla ulteriore proroga della concessione in parola su un'area

opportunamente riperimetrata, in conformità al disposto di cui all'articolo 9, comma 3, della legge 9 gennaio 1991, n. 9, da km² 44,35 a km² 22,62;

PRESO ATTO che la Società concessionaria ha eseguito i programmi di coltivazione approvati e ha adempiuto a tutti gli obblighi derivanti dalla concessione originaria e dalle successive proroghe;

PRESO ATTO che il giacimento in coltivazione "Hera Lacinia-Linda" nell'ambito della citata concessione di coltivazione ha una vita residua superiore alla durata del periodo di proroga richiesto;

D E C R E T A:

Art. 1
(Proroga della concessione)

1. Ai sensi del combinato disposto dell'articolo 9, comma 8, della legge 9 gennaio 1991, n. 9, come modificato dall'articolo 13 del decreto legislativo 25 novembre 1996 n. 625, dell'articolo 1, comma 239, della legge 28 dicembre 2015, n. 208 e dell'articolo 11 ter, comma 4, della legge 11 febbraio 2019, n. 12, la concessione di coltivazione di idrocarburi liquidi e gassosi contraddistinta dalla sigla "D.C2.AG", ubicata nel Mare Jonio, Zona "D", di cui è titolare la Società ENI S.p.A. (c.f. n. 004849605588) con sede legale in Roma Piazzale Enrico Mattei, 1 ed Uffici in San Donato Milanese, via Emilia n. 1 (C.a.p. 20097), è prorogata per cinque anni a decorrere dal 24 luglio 2018 fino al 24 luglio 2023.

Art. 2
(Riperimetrazione della concessione)

1. A decorrere dalla data del presente decreto l'area della concessione di coltivazione di idrocarburi liquidi e gassosi "D.C2.AG" è ridotta da km² 44,35 (quarantaquattrovirgolatrentacinque) a km² 22,62 (ventiduevirgola-sessantadue).

2. L'area della concessione è delimitata, sul piano topografico alla scala 1:250.000 allegato al presente decreto, con linea continua di colore nero passante per 4 vertici, le cui coordinate geografiche, rilevate graficamente sul piano stesso, sono riportate nella tabella allegata al presente decreto.

Art. 3
(Programma lavori)

1. Il presente decreto autorizza la prosecuzione del normale esercizio della coltivazione senza variazione del programma dei lavori già approvato.

Art. 4
(Obblighi e prescrizioni)

1. La concessione è prorogata nel rispetto degli obblighi e prescrizioni stabiliti con DD.MM. di conferimento e proroga nelle premesse citati e nel rispetto delle norme richiamate nel presente decreto.

2. La Società concessionaria è anche tenuta a:

a) fornire, entro sei mesi dal termine della proroga, i costi di chiusura dei pozzi, di smantellamento delle piattaforme e del ripristino ambientale come integrazione al programma lavori fornito con l'istanza di proroga;

b) presentare, ogni due anni, una relazione sullo stato dei singoli pozzi non eroganti da almeno un anno, se afferenti a piattaforme senza altri pozzi eroganti ed evidenziante le interazioni con impianti ricadenti in altre concessioni confinanti;

c) presentare, entro un anno, il programma di eventuali chiusure minerarie dei pozzi relativi al giacimento;

d) a provvedere, ai sensi del decreto ministeriale 15 febbraio 2019 "Linee guida nazionali per la dismissione mineraria delle piattaforme per la coltivazione di idrocarburi in mare e delle infrastrutture connesse", alla dismissione mineraria delle piattaforme con tutti i pozzi non produttivi.

Art. 5
(Canoni)

1. Il concessionario è tenuto a corrispondere alla Agenzia del Demanio, Direzione Regionale Calabria, e allo Stato il canone ai sensi dell'articolo 11 ter della legge 11 febbraio 2019, n. 12.

Art. 6
(Pubblicazione e consegna)

1. Il presente decreto è pubblicato nel sito internet del Ministero e nel Bollettino Ufficiale degli Idrocarburi e delle Georisorse e consegnato alla Società concessionaria tramite l'Agenzia del Demanio, Direzione Regionale Calabria.

Art. 7
(Ricorsi)

1. Avverso il presente provvedimento è ammesso ricorso giurisdizionale avanti al Tribunale Amministrativo Regionale Lazio, sede di Roma, secondo le modalità di cui al decreto legislativo 2 luglio 2010, n. 104, ovvero ricorso Straordinario al Capo dello Stato, ai sensi del decreto del Presidente della Repubblica 24 novembre 1971, n. 1199, rispettivamente entro sessanta e centoventi giorni dalla data di pubblicazione nel Bollettino Ufficiale degli Idrocarburi e delle Georisorse del presente provvedimento.

Roma 23 marzo 2021

Il Direttore generale: ROMANO

Allegato al D.M. 23 marzo 2021 relativo alla concessione di coltivazione «D.C2.AG».

- Coordinate geografiche dei vertici:

Vertici	Longitudine E Greenwich	Latitudine N
a	Intersezione tra la linea di costa a bassa marea ed il parallelo 39°02'	
b	Intersezione tra il parallelo 39°02' e la linea di delimitazione della zona D	
c	Intersezione tra la linea di delimitazione della zona D ed il meridiano 17°14'	
d	17°14',	39°00',
e	17°13',	39°00',
f	17°13',	38°59',
g	17°10',	38°59',
h	Intersezione tra il meridiano 17°10' e la linea di costa a bassa marea	

Dal vertice "h" al vertice "a" il limite della concessione è rappresentato dalla linea di costa a bassa marea.
Dal vertice "b" al vertice "c" il limite della concessione è rappresentato dalla linea di delimitazione della zona D.

- Riproduzione del piano topografico della concessione di coltivazione: tavola fuori testo n. 6

NUMERO DI PUBBLICAZIONE: 34

DECRETO MINISTERIALE 26 marzo 2021

Proroga quinquennale della concessione di coltivazione «A.C8.ME» della società ENI S.p.A. (r.u.)

DIREZIONE GENERALE PER L'APPROVVIGIONAMENTO, L'EFFICIENZA E LA COMPETITIVITÀ ENERGETICA

VISTA la legge 11 gennaio 1957, n. 6, e successive modificazioni, recante "Ricerca e coltivazione degli idrocarburi liquidi e gassosi";

VISTA la legge 21 luglio 1967, n. 613, e successive modificazioni, recante "Ricerca e coltivazione degli idrocarburi liquidi e gassosi nel mare territoriale e nella piattaforma continentale e modificazioni alla legge 11 gennaio 1957, n. 6, sulla ricerca e coltivazione degli idrocarburi liquidi e gassosi";

VISTO il decreto del Presidente della Repubblica 24 novembre 1971, n. 1199, e successive modificazioni, recante "Semplificazione dei procedimenti in materia di ricorsi amministrativi";

VISTO il decreto del Presidente della Repubblica 24 maggio 1979, n. 886, e successive modificazioni, recante "Integrazione ed adeguamento delle norme di polizia delle miniere e delle cave, contenute nel decreto del Presidente della Repubblica 9 aprile 1959, n. 128, al fine di regolare le attività di prospezione, di ricerca e di coltivazione degli idrocarburi nel mare territoriale e nella piattaforma continentale";

VISTA la legge 7 agosto 1990, n. 241, recante "Nuove norme in materia di procedimento amministrativo e di diritto di accesso ai documenti amministrativi", e successive modificazioni;

VISTA la legge 9 gennaio 1991, n. 9, e successive modificazioni, recante "Norme per l'attuazione del nuovo Piano energetico nazionale: aspetti istituzionali, centrali idroelettriche ed elettrodotti, idrocarburi e geotermia, autoproduzione e disposizioni fiscali";

VISTO il regolamento di cui al decreto del Presidente della Repubblica 18 aprile 1994, n. 484, recante "Disciplina dei procedimenti di conferimento dei permessi di prospezione o ricerca e di concessione di coltivazione di idrocarburi in terraferma e in mare";

VISTO il decreto legislativo 25 novembre 1996, n. 624, recante "Attuazione della direttiva 92/91/CEE relativa alla sicurezza e salute dei lavoratori nelle industrie estrattive per trivellazione e della direttiva 92/104/CEE relativa alla sicurezza e salute dei lavoratori nelle industrie estrattive a cielo aperto o sotterranee";

VISTO il decreto legislativo 25 novembre 1996, n. 625, e successive modificazioni, recante "Attuazione della direttiva 94/22/CEE, relativa alle condizioni di rilascio e di esercizio delle autorizzazioni alla prospezione, ricerca e coltivazione di idrocarburi";

VISTA la legge 20 agosto 2004, n. 239, e successive modificazioni, recante "Riordino del settore energetico, nonché delega al governo per il riassetto delle disposizioni vigenti in materia di energia";

VISTO il decreto legislativo 3 aprile 2006 n. 152, e successive modificazioni, recante "Norme in materia ambientale";

VISTO il decreto legislativo 18 agosto 2015, n. 145, recante "Attuazione della direttiva 2013/30/UE sulla sicurezza delle operazioni in mare nel settore degli idrocarburi e che modifica la direttiva 2004/35/CE";

VISTA la legge 28 dicembre 2015, n.208 recante "Disposizioni per la formazione del bilancio annuale e pluriennale dello Stato (legge di stabilità 2016)" e, in particolare, il comma 239 dell'articolo 1 che modifica il secondo e terzo periodo dell'articolo 6, comma 17 del decreto legislativo 3 aprile 2006, n. 152, stabilendo che «I titoli abilitativi già rilasciati sono fatti salvi per la durata di vita utile del giacimento, nel rispetto degli standard di sicurezza e di salvaguardia ambientale»;

VISTA la legge 11 febbraio 2019, n. 12, di conversione del decreto-legge 14 dicembre 2018, n. 135, recante "Disposizioni urgenti in materia di sostegno e semplificazione per le imprese e per la pubblica amministrazione" e, in particolare, il comma 4 dell'articolo 11-ter che stabilisce che «nelle more dell'adozione del PITSAI [...] sono fatti salvi i seguenti procedimenti in corso o avviati successivamente alla data di entrata in vigore della legge di conversione del presente decreto, relativi a istanze di: a) proroga di vigenza delle concessioni di coltivazione di idrocarburi in essere»;

VISTO il decreto del Presidente del Consiglio dei Ministri 19 giugno 2019, n. 93, pubblicato nella Gazzetta Ufficiale n. 195 del 21 agosto 2019, recante "Regolamento concernente l'organizzazione del Ministero dello sviluppo economico, ai sensi dell'articolo 4-bis del decreto-legge 12 luglio 2018, n. 86, convertito, con modificazioni, dalla legge 9 agosto 2018, n. 97";

VISTO il decreto del Ministro dello sviluppo economico 14 gennaio 2020, pubblicato nella Gazzetta Ufficiale n. 61 del 9 marzo 2020, recante "Individuazione degli uffici dirigenziali di livello non generale";

VISTO il decreto legge 1 marzo 2021, n. 22, pubblicato nella Gazzetta Ufficiale n. 51 del 1 marzo 2021, recante "Disposizioni urgenti in materia di riordino delle attribuzioni dei Ministeri";

VISTO il decreto interministeriale 5 novembre 1975 con il quale è stata conferita, per la durata di anni trenta, alle Società AGIP S.p.A., Montedison S.p.a., Texaco S.p.A., Fina Italiana S.p.A. e Francarep S.A. con quote rispettivamente del 50%, 25%, 8 e 1/3%, 8 e 1/3% e 8 e 1/3%, rappresentate dalla prima, la concessione di coltivazione di idrocarburi liquidi e gassosi contraddistinta dalla sigla "A.C8.ME", ubicata nel mare Adriatico, Zona marina "A", con estensione di km² 51,27;

VISTI i decreti ministeriali 10 giugno 1976, 24 novembre 1978, 16 dicembre 1980, 26 aprile 1983, 25 ottobre 1985, 31 luglio 1986, 20 luglio 1987, 8 novembre 1988, 8 agosto 1991, 12 maggio 1992, 2 settembre 1993, 9 maggio 1996, 6 marzo 1997, 13 febbraio 1998, 20 marzo 2000, 20 aprile 2001, 18 settembre 2001, 12 febbraio 2004, 1 agosto 2018 e 19 marzo 2021 con i quali la titolarità della concessione è stata modificata e, da ultimo, intestata alle Società ENI S.p.A. ed ENERGIAN ITALY S.p.A. con quote rispettivamente dell'81% e 19% rappresentate dalla prima;

VISTI i DD.MM. 28 novembre 2005 e 16 gennaio 2017 con i quali la concessione è stata prorogata fino al 5 novembre 2020 con riduzione dell'area da km² 51,27 a km² 16,85;

VISTA l'istanza in data 12 novembre 2018, acquisita agli atti in data 4 dicembre 2018, con la quale le Società titolari hanno chiesto un'ulteriore proroga della concessione di coltivazione "A.C8.ME" per la durata di anni cinque, per la prosecuzione dell'attività di produzione senza variazione del programma lavori approvato;

VISTA la nota della Direzione Generale per le Infrastrutture e la Sicurezza dei Sistemi Energetici e Geominerari (DGISSEG), prot. n. 5655 del 23 febbraio 2021, acquisita agli atti con prot. n. 5658 di pari data, con la quale è stato espresso parere favorevole all'accoglimento dell'istanza di proroga;

PRESO ATTO che la Società concessionaria ha eseguito i programmi di coltivazione approvati e ha adempiuto a tutti gli obblighi derivanti dalla concessione originaria e dalle successive proroghe;

CONSIDERATO il persistente interesse minerario per il giacimento in coltivazione ("Azalea" e "Anemone") nell'ambito della citata concessione di coltivazione;

D E C R E T A:

Art. 1
(Proroga della concessione)

1. Ai sensi del combinato disposto dell'articolo 9, comma 8, della legge 9 gennaio 1991, n. 9, come modificato dall'articolo 13 del decreto legislativo 25 novembre 1996 n. 625, dell'articolo 1, comma 239, della legge 28 dicembre 2015, n. 208 e dell'articolo 11-ter, comma 4, della legge 11 febbraio 2019, n. 12, la concessione di coltivazione di idrocarburi liquidi e gassosi contraddistinta dalla sigla "A.C8.ME", ubicata nel Mare Adriatico, Zona "A", di cui sono titolari le Società ENI S.p.A. (c.f. n. 004849605588) con sede legale in Roma Piazzale Enrico Mattei, 1 ed Uffici in San Donato Milanese, via Emilia n. 1 (C.a.p. 20097) ed ENERGEAN ITALY S.p.A. (c.f. n. 10245700967) con sede legale in Foro Buonaparte, n. 31 Milano (CAP 20121) e Distretti operativi in Via Anterno, n. 49 (CAP 66020), in San Giovanni Teatino (CH) e in via Teracati, n. 102 (CAP 96100) Siracusa (SR), è prorogata per cinque anni a decorrere dal 5 novembre 2020 fino al 5 novembre 2025.

2. L'area della concessione è confermata in km² 16,85 (sedecivirgolaottantacinque).

Art. 2
(Programma lavori)

1. Il presente decreto autorizza la prosecuzione del normale esercizio della coltivazione con i pozzi e gli impianti esistenti.

Art. 3
(Obblighi e prescrizioni)

1. La concessione è prorogata nel rispetto degli obblighi e prescrizioni previsti nei DD.MM. di conferimento e proroga citati nelle premesse e delle disposizioni delle norme richiamate nel presente decreto.

2. Le Società concessionarie sono tenute a:

a) presentare, entro la fine dell'anno 2021, alla DGISSEG i risultati dello studio di giacimento effettuato ai fini della valutazione del potenziale residuo per la programmazione delle attività di ottimizzazioni adeguate ad allungare il profilo di produzione;

b) presentare, ogni due anni, alla DGISSEG una relazione in cui venga riportato lo stato dei singoli pozzi non eroganti da almeno un anno qualora non afferenti a piattaforme senza altri pozzi eroganti;

c) presentare alla DGISSEG, almeno un anno prima della fine vita produttiva il programma di chiusura mineraria dei pozzi e relative autorizzazioni;

d) avviare, entro due anni dalla fine vita produttiva prevista di ciascun campo, qualora il termine ricada nel periodo di proroga concesso, le procedure per la dismissione mineraria delle piattaforme con tutti i pozzi non produttivi ai sensi del Decreto Ministeriale del 15 febbraio 2019, recante "Linee guida nazionali per la dismissione mineraria delle piattaforme per la coltivazione di idrocarburi in mare e delle infrastrutture connesse".

3. Le Società concessionarie sono tenute a dare formale conferma alla Divisione competente di questa Direzione dell'avvenuto adempimento alle prescrizioni richiamate al presente articolo.

Art. 4
(Canoni)

1. Il concessionario è tenuto a corrispondere alla Agenzia del Demanio, Direzione Regionale Emilia Romagna ed allo Stato il canone demaniale ai sensi dell'art. 11-ter della legge n. 12/2019.

Art. 5
(Pubblicazione e consegna)

1. Il presente decreto è pubblicato nel sito internet del Ministero e nel Bollettino Ufficiale degli Idrocarburi e delle Georisorse e consegnato alla Società concessionaria tramite l'Agenzia del Demanio, Direzione Regionale Emilia Romagna.

Art. 6
(Ricorsi)

1. Avverso il presente provvedimento è ammesso ricorso giurisdizionale avanti al Tribunale Amministrativo Regionale Lazio, sede di Roma, secondo le modalità di cui al decreto legislativo 2 luglio 2010, n. 104, ovvero ricorso straordinario al Capo dello Stato, ai sensi del decreto del Presidente della Repubblica 24 novembre 1971, n. 1199, rispettivamente entro sessanta e centoventi giorni dalla data di pubblicazione nel Bollettino Ufficiale degli Idrocarburi e delle Georisorse del presente provvedimento.

Roma 26 marzo 2021

Il Direttore generale: ROMANO

NUMERO DI PUBBLICAZIONE: 35

DECRETO MINISTERIALE 26 marzo 2021

Proroga quinquennale e ripermimetrazione della concessione di coltivazione «A.C14.AS» della società ENI S.p.A. (r.u.)

DIREZIONE GENERALE PER L'APPROVVIGIONAMENTO, L'EFFICIENZA E LA COMPETITIVITÀ ENERGETICA

VISTA la legge 11 gennaio 1957, n. 6, e successive modificazioni, recante "Ricerca e coltivazione degli idrocarburi liquidi e gassosi";

VISTA la legge 21 luglio 1967, n. 613, e successive modificazioni, recante "Ricerca e coltivazione degli idrocarburi liquidi e gassosi nel mare territoriale e nella piattaforma continentale e modificazioni alla legge 11 gennaio 1957, n. 6, sulla ricerca e coltivazione degli idrocarburi liquidi e gassosi";

VISTO il decreto del Presidente della Repubblica 24 novembre 1971, n. 1199, e successive modificazioni, recante "Semplificazione dei procedimenti in materia di ricorsi amministrativi";

VISTO il decreto del Presidente della Repubblica 24 maggio 1979, n. 886, e successive modificazioni, recante "Integrazione ed adeguamento delle norme di polizia delle miniere e delle cave, contenute nel decreto del Presidente della Repubblica 9 aprile 1959, n. 128, al fine di regolare le attività di prospezione, di ricerca e di coltivazione degli idrocarburi nel mare territoriale e nella piattaforma continentale";

VISTA la legge 7 agosto 1990, n. 241, recante "Nuove norme in materia di procedimento amministrativo e di diritto di accesso ai documenti amministrativi", e successive modificazioni;

VISTA la legge 9 gennaio 1991, n. 9, e successive modificazioni, recante "Norme per l'attuazione del nuovo Piano energetico nazionale: aspetti istituzionali, centrali idroelettriche ed elettrodotti, idrocarburi e geotermia, autoproduzione e disposizioni fiscali";

VISTO il regolamento di cui al decreto del Presidente della Repubblica 18 aprile 1994, n. 484, recante "Disciplina dei procedimenti di conferimento dei permessi di prospezione o ricerca e di concessione di coltivazione di idrocarburi in terraferma e in mare";

VISTO il decreto legislativo 25 novembre 1996, n. 624, recante "Attuazione della direttiva 92/91/CEE relativa alla sicurezza e salute dei lavoratori nelle industrie estrattive per trivellazione e della direttiva 92/104/CEE relativa alla sicurezza e salute dei lavoratori nelle industrie estrattive a cielo aperto o sotterranee";

VISTO il decreto legislativo 25 novembre 1996, n. 625 e successive modificazioni, recante "Attuazione della direttiva 94/22/CEE, relativa alle condizioni di rilascio e di esercizio delle autorizzazioni alla prospezione, ricerca e coltivazione di idrocarburi";

VISTA la legge 20 agosto 2004, n. 239, e successive modificazioni, recante "Riordino del settore energetico, nonché delega al governo per il riassetto delle disposizioni vigenti in materia di energia";

VISTO il decreto legislativo 3 aprile 2006 n. 152, e successive modificazioni, recante "Norme in materia ambientale";

VISTO il decreto legislativo 18 agosto 2015, n. 145, recante "Attuazione della direttiva 2013/30/UE sulla sicurezza delle operazioni in mare nel settore degli idrocarburi e che modifica la direttiva 2004/35/CE";

VISTA la legge 28 dicembre 2015, n. 208 recante "Disposizioni per la formazione del bilancio annuale e pluriennale dello Stato (legge di stabilità 2016)" e, in particolare, il comma 239 dell'articolo 1 che modifica il secondo e terzo periodo dell'articolo 6, comma 17 del decreto legislativo 3 aprile 2006, n. 152, stabilendo che «I titoli abilitativi già rilasciati sono fatti salvi per la durata di vita utile del giacimento, nel rispetto degli standard di sicurezza e di salvaguardia ambientale»;

VISTA la legge 11 febbraio 2019, n. 12, di conversione del decreto-legge 14 dicembre 2018, n. 135, recante "Disposizioni urgenti in materia di sostegno e semplificazione per le imprese e per la pubblica amministrazione" e, in particolare, il comma 4 dell'articolo 11-ter che stabilisce che "nelle more dell'adozione del PITSAI [...] sono fatti salvi i seguenti procedimenti in corso o avviati successivamente alla data di entrata in vigore della legge di conversione del presente decreto, relativi a istanze di: a) proroga di vigenza delle concessioni di coltivazione di idrocarburi in essere";

VISTO il decreto del Presidente del Consiglio dei Ministri 19 giugno 2019, n. 93 - pubblicato nella Gazzetta Ufficiale n. 195 del 21 agosto 2019, recante "l'organizzazione del Ministero dello sviluppo economico, ai sensi dell'articolo 4-bis del decreto-legge 12 luglio 2018, n. 86, convertito, con modificazioni, dalla legge 9 agosto 2018, n. 97";

VISTO il decreto ministeriale 14 gennaio 2020, pubblicato nella Gazzetta Ufficiale n. 61 del 9 marzo 2020, recante "Individuazione degli uffici dirigenziali di livello non generale" del Ministero dello sviluppo economico;

VISTO il decreto legge 1° marzo 2021, n. 22, pubblicato nella Gazzetta Ufficiale n. 51 del 1° marzo 2021, recante "disposizioni urgenti in materia di riordino delle attribuzioni dei Ministeri";

VISTO il decreto ministeriale 28 aprile 1983 con il quale con il quale è stata accordata, a decorrere dal 18 marzo 1981, alle Società Agip S.p.A. e ELF Italiana S.p.A. e Petrex S.p.A, per la durata di anni trenta, la concessione di coltivazione di idrocarburi liquidi e gassosi "A.C14.AS", dell'estensione di km² 152,28, ubicata nel Mare Adriatico, nell'ambito della Zona "A";

VISTI i decreti ministeriali 6 ottobre 1992, 2 settembre 1993, 13 febbraio 1998, 12 febbraio 2004, 1° agosto 2018 (rettificato in data 5 novembre 2018) e 17 marzo 2021 con i quali la titolarità della concessione è stata modificata e da ultimo è stata intestata alle Società ENI S.p.A. ed Energean Italy S.p.A. con quote rispettivamente del 50% e del 50%, rappresentate dalla prima;

CONSIDERATO che la concessione "A.C14.AS" ricade nell'ambito della zona in cui per gli effetti di cui all'articolo 4 della legge 9 gennaio 1991, n. 9, come modificata dall'articolo 26 della legge 31 luglio 2002, n. 179, è stato determinato il divieto di prospezione, ricerca e coltivazione di idrocarburi (cosiddetto ALTO ADRIATICO);

VISTO il decreto legge 25 giugno 2008, n. 112, come convertito con modificazioni dalla Legge 6 agosto 2008, n. 133 e modificato dal Decreto Legge 12 settembre 2014, n. 133 convertito con modificazioni dalla Legge 11 novembre 2014, n. 164 e, in particolare, l'art. 8, comma 1, che stabilisce che: Il divieto di prospezione, ricerca e coltivazione di idrocarburi nelle acque del golfo di Venezia, di cui all'articolo 4 della legge 9 gennaio 1991, n. 9, come modificata dall'articolo 26 della legge 31 luglio 2002, n. 179, si applica fino ...a quando non sia stato definitivamente accertato la non sussistenza di rischi apprezzabili di subsidenza sulle coste, sulla base di nuovi e aggiornati studi, che dovranno essere presentati dai titolari di permessi di ricerca e delle concessioni di coltivazione...

VISTA l'istanza in data 17 marzo 2010, acquisita in data 31 marzo 2010, prot. n. 3379, con la quale la Società titolare ha chiesto la proroga decennale della citata concessione a decorrere dal 18 marzo 2011 al 18 marzo 2021;

VISTA l'istanza in data 22 marzo 2019, acquisita in data 27 marzo 2019, prot. n. 6901 con la quale la Società titolare ha chiesto l'ulteriore proroga quinquennale della citata concessione a decorrere dal 18 marzo 2021 al 18 marzo 2026;

VISTO l'art. 8, comma 1 bis del decreto legge 25 giugno 2008, n. 112, che stabilisce: "... il Ministero dello sviluppo economico, di concerto con il Ministero dell'ambiente e della tutela del territorio e del mare, sentite le Regioni interessate, può autorizzare, previo espletamento della procedura di valutazione di impatto ambientale che dimostri l'assenza di effetti di subsidenza dell'attività sulla costa, sull'equilibrio dell'ecosistema e sugli insediamenti antropici, per un periodo non superiore a cinque anni, progetti sperimentali di coltivazione di giacimenti. I progetti sono corredati sia da un'analisi tecnico-scientifica che dimostri l'assenza di effetti di subsidenza dell'attività sulla costa ... Qualora al termine del periodo di validità dell'autorizzazione venga accertato che l'attività è stata condotta senza effetti di subsidenza dell'attività sulla costa, nonché sull'equilibrio dell'ecosistema e sugli insediamenti antropici, il periodo di sperimentazione può essere prorogato per ulteriori cinque anni, applicando le medesime procedure di controllo".

PRESO ATTO che la Società concessionaria ha provveduto ad oggi, per quanto riguarda la tematica della subsidenza, all'esecuzione, in accordo alle disposizioni sopra richiamate, di specifici studi geomeccanici finalizzati a verificare l'assenza di tale fenomeno lungo la costa legate all'attività di coltivazione ed in particolare gli studi più recenti sono stati condotti nel 2017;

PRESO ATTO che le istanze di proroga in parola sono state presentate al fine di eseguire ed ultimare gli studi previsti dall'art. 8, comma 1, del decreto legge n. 112/2008, convertito in legge n. 133/2008, e conseguentemente proporre, sulla base dei risultati ottenuti, un aggiornamento del programma dei lavori che sarà attualizzato relativamente a tutti gli elementi e le informazioni riferite al potenziale produttivo, alle riserve, agli investimenti, nonché alle attività previste alla fine della vita produttiva dei giacimenti in questione, in ottemperanza a quanto disposto dalla legislazione mineraria vigente

VISTA la nota della Direzione Generale per le Infrastrutture e la Sicurezza dei Sistemi Energetici e Geominerari, prot. n. 0006051 del 25 febbraio 2021, pervenuta in pari data prot. n. 0006057 con la quale è stato espresso parere favorevole all'accoglimento dell'istanza di proroga sulla base di un'area ridotta, concordata con la Società ENI, rispetto a quella attualmente in titolo;

VISTO il verbale sottoscritto in data 4 maggio del 2020 (prot. n. 9763 del 11.05.2020) tra rappresentanti della Direzione Generale per le Infrastrutture e la Sicurezza dei Sistemi Energetici e Geominerari e della Società ENI con il quale è stato dato atto reciprocamente di poter provvedere alla ulteriore proroga della concessione in parola su un'area opportunamente ripermetrata, in conformità al disposto di cui all'articolo 9, comma 3, della legge 9 gennaio 1991, n. 9, da km² 152,28 a km² 80,89;

CONSIDERATO il persistente interesse minerario del giacimento di "Gaia e Rosanna" ricadente nell'ambito della citata concessione di coltivazione;

D E C R E T A:

Art. 1 (Proroga della concessione)

1. Ai sensi del combinato disposto dell'articolo 9, comma 8, della legge 9 gennaio 1991, n. 9, come modificato dall'articolo 13 del decreto legislativo 25 novembre 1996, n. 625, dell'articolo 1, comma 239, della legge 28 dicembre 2015, n. 208 e dell'articolo 11-ter, comma 4, della legge 11 febbraio 2019, n. 12, la concessione di coltivazione di idrocarburi liquidi e gassosi contraddistinta dalla sigla "A.C14.AS", ubicata nel Mare Adriatico, Zona "A", di cui sono titolari la Società ENI S.p.A. (c.f. n. 004849605588) con sede legale in Roma Piazzale Enrico Mattei, 1 ed Uffici in San Donato Milanese, via Emilia n. 1 (C.a.p. 20097), e la Società ENERGEAN ITALY S.p.A. (c.f. n. 10245700967.) con sede legale in Foro Buonaparte, n. 31 Milano (CAP 20121 e Distretti operativi in Via Anterno, n. 49 (CAP 66020), in San Giovanni Teatino (CH) e in via Teracati, n. 102 (CAP 96100) Siracusa (SR), è prorogata a decorrere dal 18 marzo 2011 fino al 18 marzo 2026.

Art. 2
(Riperimetrazione della concessione)

1. A decorrere dalla data del presente decreto l'area della concessione di coltivazione di idrocarburi liquidi e gassosi "A.C14.AS" è ridotta da km² 152,28 a km² a 80,89.

2. L'area della concessione è delimitata, sul piano topografico alla scala 1:250.000 allegato al presente decreto, con linea continua di colore nero passante per 10 vertici, le cui coordinate geografiche, rilevate graficamente sul piano stesso, sono riportate nella tabella allegata al presente decreto.

Art. 3
(Programma lavori)

1. Il presente decreto approva la definizione e conseguente ultimazione degli studi e delle analisi tecnico scientifiche in atto, previsti dall'articolo 8, comma 1, del decreto legge 25 giugno 2008 n. 112, mirati alla messa a punto e proposizione di un definitivo programma dei lavori coerente con la normative ambientali indicate in premessa.

Art. 4
(Obblighi e prescrizioni)

1. La concessione è prorogata nel rispetto delle norme richiamate nel presente decreto.

2. Le Società concessionarie sono tenute a:

a) presentare, entro un anno dalla data del presente decreto, alla Direzione Generale per le Infrastrutture e la Sicurezza dei Sistemi Energetici e Geominerari, una relazione in cui venga riportato lo stato di aggiornamento degli studi condotti e dei risultati ottenuti;

c) presentare, alla Direzione Generale per le Infrastrutture e la Sicurezza dei Sistemi Energetici e Geominerari, specifico cronoprogramma delle attività previste nella concessione in linea con le disposizioni richiamate nel presente decreto.

Art. 5
(Canoni)

1. Il concessionario è tenuto a corrispondere all'Agenzia del Demanio, Direzione Regionale Veneto e allo Stato il canone ai sensi dell'articolo 11-ter della legge 11 febbraio 2019, n. 12.

Art. 6
(Pubblicazione e consegna)

1. Il presente decreto è pubblicato nel sito internet del Ministero e nel Bollettino Ufficiale degli Idrocarburi e delle Georisorse e consegnato alla Società concessionaria tramite l'Agenzia del Demanio, Direzione Regionale Veneto.

Art. 7
(Ricorsi)

1. Avverso il presente provvedimento è ammesso ricorso giurisdizionale avanti al Tribunale Amministrativo Regionale Lazio, sede di Roma, secondo le modalità di cui al decreto legislativo 2 luglio 2010, n. 104, ovvero ricorso straordinario al Capo dello Stato, ai sensi del decreto del Presidente della Repubblica 24 novembre 1971, n. 1199, rispettivamente entro sessanta e centoventi giorni dalla data di pubblicazione nel Bollettino Ufficiale degli Idrocarburi e delle Georisorse del presente provvedimento.

Roma 26 marzo 2021

Il Direttore generale: ROMANO

Allegato al D.M. 26 marzo 2021 relativo alla concessione di coltivazione «A.C14.AS».

- Coordinate geografiche dei vertici:

<i>Vertici</i>	<i>Longitudine E Greenwich</i>	<i>Latitudine N</i>
a	Intersezione tra la linea di delimitazione della ex zona ENI ed il parallelo 44°58'	
b	12°47',	44°58',
c	12°47',	44°55',
d	12°53',	44°55',
e	12°53',	44°53',

f	12°52',	44°53',
g	12°52',	44°52',
h	12°48',	44°52',
i	12°48',	44°53',
l	Intersezione tra il parallelo 44°53' e la linea di delimitazione della ex zona ENI	

- Riproduzione del piano topografico della concessione di coltivazione: tavola fuori testo n. 7

NUMERO DI PUBBLICAZIONE: 36

DECRETO MINISTERIALE 31 marzo 2021

Proroga decennale e ripermetroazione della concessione di coltivazione «A.C17.AG» della società ENI S.p.A. (r.u.)

DIREZIONE GENERALE PER L'APPROVVIGIONAMENTO, L'EFFICIENZA E LA COMPETITIVITÀ ENERGETICA

VISTA la legge 11 gennaio 1957, n. 6, e successive modificazioni, recante "Ricerca e coltivazione degli idrocarburi liquidi e gassosi";

VISTA la legge 21 luglio 1967, n. 613, e successive modificazioni, recante "Ricerca e coltivazione degli idrocarburi liquidi e gassosi nel mare territoriale e nella piattaforma continentale e modificazioni alla legge 11 gennaio 1957, n. 6, sulla ricerca e coltivazione degli idrocarburi liquidi e gassosi";

VISTO il decreto del Presidente della Repubblica 24 novembre 1971, n. 1199, e successive modificazioni, recante "Semplificazione dei procedimenti in materia di ricorsi amministrativi";

VISTO il decreto del Presidente della Repubblica 24 maggio 1979, n. 886, e successive modificazioni, recante "Integrazione ed adeguamento delle norme di polizia delle miniere e delle cave, contenute nel decreto del Presidente della Repubblica 9 aprile 1959, n. 128, al fine di regolare le attività di prospezione, di ricerca e di coltivazione degli idrocarburi nel mare territoriale e nella piattaforma continentale";

VISTA la legge 7 agosto 1990, n. 241, recante "Nuove norme in materia di procedimento amministrativo e di diritto di accesso ai documenti amministrativi", e successive modificazioni;

VISTA la legge 9 gennaio 1991, n. 9, e successive modificazioni, recante "Norme per l'attuazione del nuovo Piano energetico nazionale: aspetti istituzionali, centrali idroelettriche ed elettrodotti, idrocarburi e geotermia, autoproduzione e disposizioni fiscali";

VISTO il regolamento di cui al decreto del Presidente della Repubblica 18 aprile 1994, n. 484, recante "Disciplina dei procedimenti di conferimento dei permessi di prospezione o ricerca e di concessione di coltivazione di idrocarburi in terraferma e in mare";

VISTO il decreto legislativo 25 novembre 1996, n. 624, recante "Attuazione della direttiva 92/91/CEE relativa alla sicurezza e salute dei lavoratori nelle industrie estrattive per trivellazione e della direttiva 92/104/CEE relativa alla sicurezza e salute dei lavoratori nelle industrie estrattive a cielo aperto o sotterranee";

VISTO il decreto legislativo 25 novembre 1996, n. 625 e successive modificazioni, recante "Attuazione della direttiva 94/22/CEE, relativa alle condizioni di rilascio e di esercizio delle autorizzazioni alla prospezione, ricerca e coltivazione di idrocarburi";

VISTA la legge 20 agosto 2004, n. 239, e successive modificazioni, recante "Riordino del settore energetico, nonché delega al governo per il riassetto delle disposizioni vigenti in materia di energia";

VISTO il decreto legislativo 3 aprile 2006 n. 152, e successive modificazioni, recante "Norme in materia ambientale";

VISTO il decreto legislativo 18 agosto 2015, n. 145, recante "Attuazione della direttiva 2013/30/UE sulla sicurezza delle operazioni in mare nel settore degli idrocarburi e che modifica la direttiva 2004/35/CE";

VISTA la legge 28 dicembre 2015, n. 208 recante "Disposizioni per la formazione del bilancio annuale e pluriennale dello Stato (legge di stabilità 2016)" e, in particolare, il comma 239 dell'articolo 1 che modifica il secondo e terzo periodo dell'articolo 6, comma 17 del decreto legislativo 3 aprile 2006, n. 152, stabilendo che «I titoli abilitativi già rilasciati sono fatti salvi per la durata di vita utile del giacimento, nel rispetto degli standard di sicurezza e di salvaguardia ambientale»;

VISTA la legge 11 febbraio 2019, n. 12, di conversione del decreto-legge 14 dicembre 2018, n. 135, recante "Disposizioni urgenti in materia di sostegno e semplificazione per le imprese e per la pubblica amministrazione" e, in particolare, il comma 4 dell'articolo 11-ter che stabilisce che «...nelle more dell'adozione del PITSAI [...] sono fatti salvi

i seguenti procedimenti in corso o avviati successivamente alla data di entrata in vigore della legge di conversione del presente decreto, relativi a istanze di: a) proroga di vigenza delle concessioni di coltivazione di idrocarburi in essere»;

VISTO il decreto del Presidente del Consiglio dei Ministri 19 giugno 2019, n. 93, pubblicato nella Gazzetta Ufficiale n. 195 del 21 agosto 2019, recante "Regolamento concernente l'organizzazione del Ministero dello sviluppo economico, ai sensi dell'articolo 4-bis del decreto-legge 12 luglio 2018, n. 86, convertito, con modificazioni, dalla legge 9 agosto 2018, n. 97";

VISTO il decreto del Ministro dello sviluppo economico 14 gennaio 2020, pubblicato nella Gazzetta Ufficiale n. 61 del 9 marzo 2020, recante "Individuazione degli uffici dirigenziali di livello non generale";

VISTO il decreto legge 1 marzo 2021, n. 22, pubblicato nella Gazzetta Ufficiale n. 51 del 1 marzo 2021, recante "Disposizioni urgenti in materia di riordino delle attribuzioni dei Ministeri";

VISTO il decreto ministeriale 7 aprile 1989, con il quale è stata accordata alle Società AGIP- S.p.A. e SELM S.p.A., per la durata di trenta anni a decorrere dal 26 maggio 1987 fino al 26 maggio 2017, la concessione di coltivazione di idrocarburi liquidi e gassosi "A.C17.AG", ubicata nel mare Adriatico nell'ambito della zona "A" a largo della costa romagnola, dell'estensione di km² 151,37 (centocinquantunovirgolatrentasette);

VISTI i decreti ministeriali 8 agosto 1991, 12 maggio 1992, 2 settembre 1993, 13 febbraio 1998, 12 febbraio 2004, 1 agosto 2018 e 19 marzo 2021 con i quali la titolarità della concessione è stata intestata, in ultimo, alle Società ENI S.p.A. (r.u.) e Società ENERGEAN ITALY S.p.A.;

VISTI i decreti ministeriali 8 maggio 1996 e 10 aprile 1997 con i quali è stato modificato il programma lavori;

VISTA l'istanza in data 12 marzo 2012, acquisita in data 15 marzo 2012 prot. n. 5381, con la quale la Società ENI S.p.A. ha chiesto, a nome proprio e della contitolare, la proroga decennale della concessione di coltivazione "A.C17.AG a decorrere dal 26 maggio 2017 fino al 26 maggio 2027;

PRESO ATTO che nell'ambito la concessione ricadono il giacimento in coltivazione di "Regina" nonché i giacimenti di "Bettina" e "Giulia";

PRESO ATTO che le attività previste per lo sviluppo del campo Giulia potranno essere autorizzate, ai sensi dell'art. 6, comma 17 del D. Lgs n. 152/06, previo esito favorevole della verifica di compatibilità ambientale;

VISTA la nota della Direzione Generale per le Infrastrutture e la Sicurezza dei Sistemi Energetici e Geominerari (DGISSEG) del 01 marzo 2021 prot. 6286, con la quale è stato espresso parere favorevole all'accoglimento dell'istanza di proroga sulla base di una area ridotta rispetto a quella attualmente in titolo;

VISTO il verbale sottoscritto in data 4 maggio 2020 (prot. 9763 dell'11 maggio 2020) tra rappresentanti della DGISSEG e della Società ENI con il quale è stato dato atto di poter provvedere alla riduzione dell'area della concessione in parola, in conformità al disposto di cui all'articolo 9, comma 3, della legge 9 gennaio 1991, n. 9, da km² 151,37 a km² 78,92;

PRESO ATTO che le Società concessionarie hanno eseguito il programma di coltivazione approvato e hanno adempiuto agli obblighi derivanti dalla concessione "A.C17.AG";

PRESO ATTO che il giacimento in coltivazione nell'ambito della citata concessione di coltivazione ha una vita residua superiore alla durata del periodo di proroga richiesto;

D E C R E T A:

Art. 1 (Proroga della concessione)

1. Ai sensi del combinato disposto dell'articolo 9, comma 8, della legge 9 gennaio 1991, n. 9, come modificato dall'articolo 13, del decreto legislativo 25 novembre 1996 n. 625, dell'articolo 1, comma 239, della legge 28 dicembre 2015, n. 208 e dell'articolo 11-ter, comma 4, della legge 11 febbraio 2019, n. 12, la concessione di coltivazione di idrocarburi liquidi e gassosi contraddistinta dalla sigla "A.C17.AG", ubicata nel Mare Adriatico, zona "A", di cui è titolare la Società ENI S.p.A. (c.f. n. 00484960588) con sede legale in Roma Piazzale Enrico Mattei 1 ed Uffici in San Donato Milanese, via Emilia 1 (C.A.P. 20097) e la Società ENERGEAN ITALY S.p.A. (c.f. n. 10245700967.) con sede legale in Foro Buonaparte, n. 31 Milano (CAP 20121 e Distretti operativi in Via Anterno, n. 49 (CAP 66020), in San Giovanni Teatino (CH) e in via Teracati, n. 102 (CAP 96100) Siracusa (SR), con quote rispettivamente del 75% (R.U.) e 25%, è prorogata per dieci anni a decorrere dal 26 maggio 2017 fino al 26 maggio 2027.

Art. 2 (Riperimetrazione della concessione)

1. A decorrere dalla data del presente decreto l'area della concessione di coltivazione di idrocarburi liquidi e gassosi "A.C17.AG" è ridotta da km² 151,37 (centocinquantunovirgolatrentasette) a km² 78,92 (settantottovirgolanovantadue).

2. L'area della concessione è delimitata, sul piano topografico alla scala 1:250.000 allegato al presente decreto, con linea continua di colore nero passante per 13 vertici, le cui coordinate geografiche, rilevate graficamente sul piano stesso, sono riportate nella tabella allegata al presente decreto.

Art. 3
(Programma lavori)

1. Il presente decreto autorizza la prosecuzione delle attività di coltivazione con gli impianti ed i pozzi esistenti e le conseguenti necessarie attività di manutenzione per i campi attualmente in produzione.

2. Lo sviluppo dei campi di "Giulia" potrà essere effettuato subordinatamente a specifico provvedimento di autorizzazione susseguente ad esito favorevole della necessaria procedura di verifica di compatibilità ambientale.

Art. 4
(Obblighi e prescrizioni)

1. La concessione è prorogata nel rispetto delle norme richiamate nel presente decreto e degli obblighi e prescrizioni stabiliti con D.M. di conferimento.

2. Le Società sono tenute inoltre a:

a) presentare alla Direzione Generale per le Infrastrutture e la Sicurezza dei Sistemi Energetici e Geominerari, annualmente, una relazione sullo stato degli eventuali pozzi non in produzione nell'anno in corso così da programmare la chiusura mineraria di quelli che sono valutati non più utilizzabili per una buona gestione del giacimento;

b) indicare entro il 31 marzo di ogni anno le piattaforme i cui pozzi sono stati autorizzati alla chiusura mineraria e che non si intendono utilizzare ulteriormente per attività mineraria, comunicando il periodo il quale saranno svolti i lavori di chiusura mineraria, come previsto dal Decreto Ministeriale del 15 febbraio 2019 "Linee guida nazionale per la dismissione mineraria delle piattaforme per la coltivazione di idrocarburi in mare e delle infrastrutture connesse".

3. Le Società concessionarie sono tenute a dare formale conferma alla Divisione competente di questa Direzione Generale dell'avvenuto adempimento alle prescrizioni richiamate al presente articolo.

Art. 5
(Canoni)

1. I concessionari sono tenuti a corrispondere alla Agenzia del Demanio, Direzione Regionale Emilia Romagna e allo Stato, il canone demaniale ai sensi dell'articolo 11-ter della legge 11 febbraio 2019, n. 12.

Art. 6
(Pubblicazione e consegna)

1. Il presente decreto è pubblicato nel sito internet del Ministero e consegnato alla Società ENI S.p.A., rappresentante unica, tramite l'Agenzia del Demanio, Direzione Regionale Emilia Romagna.

Art. 7
(Ricorsi)

1. Avverso il presente provvedimento è ammesso ricorso giurisdizionale avanti al Tribunale Amministrativo Regionale Lazio, sede di Roma, secondo le modalità di cui al decreto legislativo 2 luglio 2010, n. 104, ovvero ricorso straordinario al Capo dello Stato, ai sensi del decreto del Presidente della Repubblica 24 novembre 1971, n. 1199, rispettivamente entro sessanta e centoventi giorni dalla data di pubblicazione nel Bollettino Ufficiale degli Idrocarburi e delle Georisorse del presente provvedimento.

Roma 31 marzo 2021

Il Direttore generale: ROMANO

Allegato al D.M. 31 marzo 2021 relativo alla concessione di coltivazione «A.C17.AG».

- Coordinate geografiche dei vertici:

<i>Vertici</i>	<i>Longitudine E Greenwich</i>	<i>Latitudine N</i>
a	Intersezione tra il lato dell'originaria concessione A.C17.AG, dal vertice "s" al vertice "a" ed il parallelo 44°09'	
b	12°47',	44°09',
c	12°47',	44°08',
d	12°54',	44°08',
e	12°54',	44°07',

f	12°56',	44°07',
g	12°56',	44°06',
h	12°55',	44°06',
i	12°55',	44°05',
l	12°48',	44°05',
m	12°48',	44°06',
n	12°44',	44°06',
o	Intersezione tra il meridiano 12°44' ed il lato dell'originaria concessione A.C17.AG, dal vertice "s" al vertice "a"	

- Riproduzione del piano topografico della concessione di coltivazione: tavola fuori testo n. 8

NUMERO DI PUBBLICAZIONE: 37

DECRETO MINISTERIALE 31 marzo 2021

Proroga quinquennale della concessione di coltivazione «CERVIA MARE» della società ENI S.p.A.

DIREZIONE GENERALE PER L'APPROVVIGIONAMENTO, L'EFFICIENZA E LA COMPETITIVITÀ ENERGETICA

VISTA la legge 11 gennaio 1957, n.6, e successive modificazioni, recante "Ricerca e coltivazione degli idrocarburi liquidi e gassosi";

VISTA la legge 21 luglio 1967, n. 613, e successive modificazioni, recante "Ricerca e coltivazione degli idrocarburi liquidi e gassosi nel mare territoriale e nella piattaforma continentale e modificazioni alla legge 11 gennaio 1957, n. 6, sulla ricerca e coltivazione degli idrocarburi liquidi e gassosi";

VISTO il decreto del Presidente della Repubblica 24 novembre 1971, n. 1199, e successive modificazioni, recante "Semplificazione dei procedimenti in materia di ricorsi amministrativi";

VISTO il decreto del Presidente della Repubblica 24 maggio 1979, n. 886, e successive modificazioni, recante "Integrazione ed adeguamento delle norme di polizia delle miniere e delle cave, contenute nel decreto del Presidente della Repubblica 9 aprile 1959, n. 128, al fine di regolare le attività di prospezione, di ricerca e di coltivazione degli idrocarburi nel mare territoriale e nella piattaforma continentale";

VISTA la legge 7 agosto 1990, n. 241, recante "Nuove norme in materia di procedimento amministrativo e di diritto di accesso ai documenti amministrativi", e successive modificazioni;

VISTA la legge 9 gennaio 1991, n. 9, e successive modificazioni, recante "Norme per l'attuazione del nuovo Piano energetico nazionale: aspetti istituzionali, centrali idroelettriche ed elettrodotti, idrocarburi e geotermia, autoproduzione e disposizioni fiscali";

VISTO il regolamento di cui al decreto del Presidente della Repubblica 18 aprile 1994, n. 484, recante "Disciplina dei procedimenti di conferimento dei permessi di prospezione o ricerca e di concessione di coltivazione di idrocarburi in terraferma e in mare";

VISTO il decreto legislativo 25 novembre 1996, n. 624, recante "Attuazione della direttiva 92/91/CEE relativa alla sicurezza e salute dei lavoratori nelle industrie estrattive per trivellazione e della direttiva 92/104/CEE relativa alla sicurezza e salute dei lavoratori nelle industrie estrattive a cielo aperto o sotterranee";

VISTO il decreto legislativo 25 novembre 1996, n. 625 e successive modificazioni, recante "Attuazione della direttiva 94/22/CEE, relativa alle condizioni di rilascio e di esercizio delle autorizzazioni alla prospezione, ricerca e coltivazione di idrocarburi";

VISTA la legge 20 agosto 2004, n. 239, e successive modificazioni, recante "Riordino del settore energetico, nonché delega al governo per il riassetto delle disposizioni vigenti in materia di energia";

VISTO il decreto legislativo 3 aprile 2006 n. 152, e successive modificazioni, recante "Norme in materia ambientale";

VISTO il decreto legislativo 18 agosto 2015, n. 145, recante "Attuazione della direttiva 2013/30/UE sulla sicurezza delle operazioni in mare nel settore degli idrocarburi e che modifica la direttiva 2004/35/CE";

VISTA la legge 28 dicembre 2015, n.208 recante "Disposizioni per la formazione del bilancio annuale e pluriennale dello Stato (legge di stabilità 2016)" e, in particolare, il comma 239 dell'articolo 1 che modifica il secondo e terzo periodo dell'articolo 6, comma 17 del decreto legislativo 3 aprile 2006, n. 152, stabilendo che «I titoli abilitativi già

rilasciati sono fatti salvi per la durata di vita utile del giacimento, nel rispetto degli standard di sicurezza e di salvaguardia ambientale»;

VISTA la legge 11 febbraio 2019, n. 12, di conversione del decreto-legge 14 dicembre 2018, n. 135, recante "Disposizioni urgenti in materia di sostegno e semplificazione per le imprese e per la pubblica amministrazione" e, in particolare, il comma 4 dell'articolo 11 ter che stabilisce che "...nelle more dell'adozione del PITSAI ... sono fatti salvi fatti salvi i seguenti procedimenti in corso o avviati successivamente alla data di entrata in vigore della legge di conversione del presente decreto, relativi a istanze di: a) proroga di vigenza delle concessioni di coltivazione di idrocarburi in essere;

VISTO il decreto del Presidente del Consiglio dei Ministri 19 giugno 2019, n. 93 - pubblicato nella Gazzetta Ufficiale n. 195 del 21 agosto 2019, recante "l'organizzazione del Ministero dello sviluppo economico, ai sensi dell'articolo 4-bis del decreto-legge 12 luglio 2018, n. 86, convertito, con modificazioni, dalla legge 9 agosto 2018, n. 97";

VISTO il decreto ministeriale 14 gennaio 2020, pubblicato nella Gazzetta Ufficiale n. 61 del 9 marzo 2020, recante "Individuazione degli uffici dirigenziali di livello non generale" del Ministero dello sviluppo economico;

VISTO il decreto legge 1 marzo 2021, n. 22, pubblicato nella Gazzetta Ufficiale n. 51 del 1 marzo 2021, recante disposizioni urgenti in materia di riordino delle attribuzioni dei Ministeri;

VISTI i decreti ministeriali 1 agosto 1967, 24 febbraio 1967 e 15 marzo 1973 con i quali sono state conferite alla Società AGIP S.p.A. le concessioni di coltivazione di idrocarburi liquidi e gassosi denominate "FASCIA CERVIA MARE", "CERVIA MARE" e "A.C4.AS" ricadenti nel Mar Adriatico, al largo della costa romagnola, nell'ambito della zona "A";

VISTO il decreto ministeriale 13 febbraio 1998 con il quale, da ultimo, è stata modificata, a decorrere dal 1° gennaio 1998, la titolarità delle tre concessioni CERVIA MARE", "FASCIA CERVIA MARE" e "A.C4.AS dalla Società AGIP S.p.A. alla Società ENI S.p.A.;

VISTO il decreto ministeriale 1 marzo 2017 con il quale le preesistenti concessioni "CERVIA MARE", "FASCIA CERVIA MARE" e "A.C4.AS sono state prorogate ed unificate in un'unica concessione denominata "CERVIA MARE" con scadenza fissata al 12 settembre 2021 e dell'estensione di km² 43,40;

VISTA l'istanza in data 5 settembre 2019, con la quale la Società ENI S.p.A. ha chiesto un'ulteriore proroga della concessione di coltivazione "CERVIA MARE" per la durata di anni cinque;

VISTA la nota in data 1 marzo 2021 prot. 6329 della Direzione Generale per le Infrastrutture e la Sicurezza dei Sistemi Energetici e Geominerari (di seguito: DGISSEG) con la quale è stato espresso parere favorevole all'accoglimento dell'istanza di proroga subordinatamente al rispetto delle prescrizioni indicate all'articolo 3 del presente decreto;

PRESO ATTO che la Società concessionaria ha eseguito i programmi di coltivazione approvati e ha adempiuto a tutti gli obblighi derivanti dalla concessione originaria e dalle successive proroghe;

PRESO ATTO che il programma dei lavori prevede la prosecuzione delle attività di produzione attraverso i pozzi esistenti nonché attività di monitoraggio, manutenzione ed interventi di ottimizzazione al fine di garantire la massimizzazione del recupero delle riserve del campo ancora in produzione "Cervia-Arianna";

PRESO ATTO che il giacimento in coltivazione "Cervia-Arianna" nell'ambito della citata concessione di coltivazione ha una vita residua superiore alla durata del periodo di proroga richiesto;

D E C R E T A:

Art. 1

(Proroga della concessione)

1. Ai sensi del combinato disposto dell'articolo 9, comma 8, della legge 9 gennaio 1991, n. 9, come modificato dall'articolo 13 del decreto legislativo 25 novembre 1996, n. 625, dell'articolo 1, comma 239, della legge 28 dicembre 2015, n. 208 e dell'articolo 11-ter, comma 4, della legge 11 febbraio 2019, n. 12, la concessione di coltivazione di idrocarburi liquidi e gassosi contraddistinta dalla sigla "CERVIA MARE", ubicata nel Mare Adriatico, zona marina "A", di cui è titolare la Società ENI S.p.A. (c.f. n. 00484960588) con sede in Roma, Piazzale Enrico Mattei, 1 (C.a.p. 00144) ed uffici in San Donato Milanese (MI), Via Emilia, 1 (C.a.p. 20097) è prorogata per 5 anni a decorrere dal 12 settembre 2021 fino al 12 settembre 2026;

2. L'area della concessione è confermata in km² 43,40.

Art. 2

(Programma lavori)

1. Il presente decreto autorizza la prosecuzione del normale esercizio della coltivazione con i pozzi e gli impianti esistenti.

Art. 3

(Obblighi e prescrizioni)

1. La concessione è prorogata nel rispetto degli obblighi e prescrizioni previsti nei DD.MM. di conferimento e proroga citati nelle premesse e delle disposizioni delle norme richiamate nel presente decreto.

2. La Società concessionaria è anche tenuta a:

a) presentare, entro sei mesi dalla data del presente decreto, alla DGISSEG il programma di chiusura mineraria dei pozzi per i quali non si prevede alcun tipo di attività di ottimizzazione;

b) presentare, almeno un anno prima della fine vita del giacimento, alla DGISSEG, per tutti gli altri pozzi ancora attivi, il programma di chiusura mineraria degli stessi;

c) presentare, ogni due anni, alla DGISSEG una relazione in cui venga riportato lo stato dei singoli pozzi non eroganti da almeno un anno, qualora afferenti a piattaforme senza altri pozzi eroganti;

d) provvedere, entro due anni dalla fine vita del campo, ad avviare le procedure per la dismissione mineraria delle piattaforme con tutti i pozzi non produttivi ai sensi del Decreto Ministeriale del 15 febbraio 2019 "Linee guida nazionali per la dismissione mineraria delle piattaforme per la coltivazione di idrocarburi in mare e delle infrastrutture connesse".

3. La Società concessionaria è tenuta a dare formale conferma alla Divisione competente di questa Direzione Generale dell'avvenuto adempimento a ciascuna delle prescrizioni richiamate al presente articolo.

Art. 4
(Canoni)

1. Il concessionario è tenuto a corrispondere alla Agenzia del Demanio, Direzione Regionale Emilia Romagna ed allo Stato il canone dovuto ai sensi dell'art. 11-ter della legge n. 12/2019.

Art. 5
(Pubblicazione e consegna)

1. Il presente decreto è pubblicato nel sito internet del Ministero e nel Bollettino Ufficiale degli Idrocarburi e delle Georisorse e consegnato alla Società concessionaria tramite l'Agenzia del Demanio, Direzione Regionale Emilia Romagna.

Art. 6
(Ricorsi)

1. Avverso il presente provvedimento è ammesso ricorso giurisdizionale avanti al Tribunale Amministrativo Regionale Lazio, sede di Roma, secondo le modalità di cui al decreto legislativo 2 luglio 2010, n. 104, ovvero ricorso straordinario al Capo dello Stato, ai sensi del decreto del Presidente della Repubblica 24 novembre 1971, n. 1199, rispettivamente entro sessanta e centoventi giorni dalla data di pubblicazione nel Bollettino Ufficiale degli Idrocarburi e delle Georisorse del presente provvedimento.

Roma 31 marzo 2021

Il Direttore generale: ROMANO

NUMERO DI PUBBLICAZIONE: 38

DECRETO MINISTERIALE 31 marzo 2021

Proroga quinquennale e ripermimetrazione della concessione di coltivazione «B.C13.AS» della società ENI S.p.A. (r.u.)

DIREZIONE GENERALE PER L'APPROVVIGIONAMENTO, L'EFFICIENZA E LA COMPETITIVITÀ ENERGETICA

VISTA la legge 11 gennaio 1957, n. 6, e successive modificazioni, recante "Ricerca e coltivazione degli idrocarburi liquidi e gassosi";

VISTA la legge 21 luglio 1967, n. 613, e successive modificazioni, recante "Ricerca e coltivazione degli idrocarburi liquidi e gassosi nel mare territoriale e nella piattaforma continentale e modificazioni alla legge 11 gennaio 1957, n. 6, sulla ricerca e coltivazione degli idrocarburi liquidi e gassosi";

VISTO il decreto del Presidente della Repubblica 24 novembre 1971, n. 1199, e successive modificazioni, recante "Semplificazione dei procedimenti in materia di ricorsi amministrativi";

VISTO il decreto del Presidente della Repubblica 24 maggio 1979, n. 886, e successive modificazioni, recante "Integrazione ed adeguamento delle norme di polizia delle miniere e delle cave, contenute nel decreto del Presidente della Repubblica 9 aprile 1959, n. 128, al fine di regolare le attività di prospezione, di ricerca e di coltivazione degli idrocarburi nel mare territoriale e nella piattaforma continentale";

VISTA la legge 7 agosto 1990, n. 241, recante "Nuove norme in materia di procedimento amministrativo e di diritto di accesso ai documenti amministrativi", e successive modificazioni;

VISTA la legge 9 gennaio 1991, n. 9, e successive modificazioni, recante "Norme per l'attuazione del nuovo Piano energetico nazionale: aspetti istituzionali, centrali idroelettriche ed elettrodotti, idrocarburi e geotermia, autoproduzione e disposizioni fiscali";

VISTO il regolamento di cui al decreto del Presidente della Repubblica 18 aprile 1994, n. 484, recante "Disciplina dei procedimenti di conferimento dei permessi di prospezione o ricerca e di concessione di coltivazione di idrocarburi in terraferma e in mare";

VISTO il decreto legislativo 25 novembre 1996, n. 624, recante "Attuazione della direttiva 92/91/CEE relativa alla sicurezza e salute dei lavoratori nelle industrie estrattive per trivellazione e della direttiva 92/104/CEE relativa alla sicurezza e salute dei lavoratori nelle industrie estrattive a cielo aperto o sotterranee";

VISTO il decreto legislativo 25 novembre 1996, n. 625 e successive modificazioni, recante "Attuazione della direttiva 94/22/CEE, relativa alle condizioni di rilascio e di esercizio delle autorizzazioni alla prospezione, ricerca e coltivazione di idrocarburi";

VISTA la legge 20 agosto 2004, n. 239, e successive modificazioni, recante "Riordino del settore energetico, nonché delega al governo per il riassetto delle disposizioni vigenti in materia di energia";

VISTO il decreto legislativo 3 aprile 2006 n. 152, e successive modificazioni, recante "Norme in materia ambientale";

VISTO il decreto legislativo 18 agosto 2015, n. 145, recante "Attuazione della direttiva 2013/30/UE sulla sicurezza delle operazioni in mare nel settore degli idrocarburi e che modifica la direttiva 2004/35/CE";

VISTA la legge 28 dicembre 2015, n. 208 recante "Disposizioni per la formazione del bilancio annuale e pluriennale dello Stato (legge di stabilità 2016)" e, in particolare, il comma 239 dell'articolo 1 che modifica il secondo e terzo periodo dell'articolo 6, comma 17 del decreto legislativo 3 aprile 2006, n. 152, stabilendo che «I titoli abilitativi già rilasciati sono fatti salvi per la durata di vita utile del giacimento, nel rispetto degli standard di sicurezza e di salvaguardia ambientale»;

VISTA la legge 11 febbraio 2019, n. 12, di conversione del decreto-legge 14 dicembre 2018, n. 135, recante "Disposizioni urgenti in materia di sostegno e semplificazione per le imprese e per la pubblica amministrazione" e, in particolare, il comma 4 dell'articolo 11-ter che stabilisce che «nelle more dell'adozione del PITSAI [...] sono fatti salvi i seguenti procedimenti in corso o avviati successivamente alla data di entrata in vigore della legge di conversione del presente decreto, relativi a istanze di: a) proroga di vigenza delle concessioni di coltivazione di idrocarburi in essere»;

VISTO il decreto del Presidente del Consiglio dei Ministri 19 giugno 2019, n. 93, pubblicato nella Gazzetta Ufficiale n. 195 del 21 agosto 2019, recante "Regolamento concernente l'organizzazione del Ministero dello sviluppo economico, ai sensi dell'articolo 4-bis del decreto-legge 12 luglio 2018, n. 86, convertito, con modificazioni, dalla legge 9 agosto 2018, n. 97";

VISTO il decreto ministeriale 14 gennaio 2020, pubblicato nella Gazzetta Ufficiale n. 61 del 9 marzo 2020, recante "Individuazione degli uffici dirigenziali di livello non generale" del Ministero dello sviluppo economico;

VISTO il decreto legge 1 marzo 2021, n. 22, pubblicato nella Gazzetta Ufficiale n. 51 del 1 marzo 2021, recante "Disposizioni urgenti in materia di riordino delle attribuzioni dei Ministeri";

VISTO il D.M. 13 settembre 1982 con il quale la concessione di coltivazione di idrocarburi liquidi e gassosi "B.C13.AS", ubicata nel Mare Adriatico, nell'ambito della zona "A", è stata accordata, per la durata di anni trenta, a decorrere dal 27 maggio 1980, alle Società Agip S.p.A. e Shell Italiana-S.p.A con quote rispettivamente del 51% e 49%, rappresentate dalla prima;

VISTI i decreti ministeriali 6 ottobre 1992, 2 settembre 1993, 13 luglio 1998, 12 febbraio 2004, 1° agosto 2018 e 19 marzo 2021, con i quali la titolarità della concessione è stata modificata e, da ultimo, intestata alle Società ENI S.p.A. ed ENERGEAN ITALY Sp.A. con quote rispettivamente dell'51% e 49% rappresentate dalla prima;

VISTO il decreti ministeriali 3 marzo 2000 18 febbraio 2015 con il quale è stata approvata la realizzazione di un nuovo programma di sviluppo e ricerca nella concessione;

VISTO il D.M. 5 aprile 2011 con il quale è stata accordata la proroga decennale della concessione a decorrere dal 27 maggio 2010 fino al 27 maggio 2020;

VISTO il D.M. 3 luglio 2017 con il quale è stata approvata la modifica del programma dei lavori relativamente al progetto "Clara Sud-Est";

VISTA l'istanza acquisita agli atti con prot. n. 13818 del 28 maggio 2018, con la quale la titolare ha chiesto la proroga quinquennale della citata concessione di coltivazione;

VISTA la nota della Direzione Generale per le Infrastrutture e la Sicurezza dei Sistemi Energetici e Geominerari, prot. n. 6333 del 1° marzo 2021, acquisita agli atti con prot. n. 6368 di pari data, con la quale è stato espresso parere favorevole all'accoglimento dell'istanza di proroga a decorrere dal 27 maggio 2020 sino al 27 maggio 2025 con riduzione della superficie dagli attuali km² 395,2 a km² 336,50;

VISTO il verbale sottoscritto in data 28 maggio 2020, prot. 12409 del 9 giugno 2020, tra rappresentanti della Direzione Generale per le Infrastrutture e la Sicurezza dei Sistemi Energetici e Geominerari e della Società ENI con il quale è stato dato atto di poter ridurre l'area della concessione in parola, in conformità al disposto di cui all'articolo 9, comma 3, della legge 9 gennaio 1991, n. 9, da km² 395,2 a km² 336,50;

PRESO ATTO che la Società concessionaria ha eseguito i programmi di coltivazione approvati e ha adempiuto a tutti gli obblighi derivanti dalla concessione originaria e dalle successive proroghe;

PRESO ATTO che nell'ambito della concessione ricadono i giacimenti in coltivazione di "Clara Est" e "Clara Nord" nonché i ritrovamenti di "Cecilia" e "Cloe";

CONSIDERATO che l'eventuale sviluppo dei campi "Cecilia" e "Cloe" è subordinato alla presentazione di un apposito programma di sviluppo da parte delle Società titolari;

PRESO ATTO che i giacimenti in coltivazione "Clara Est" e "Clara Nord" nell'ambito della citata concessione di coltivazione hanno una vita residua superiore alla durata del periodo di proroga richiesto;

D E C R E T A:

Art. 1

(Proroga della concessione)

1. Ai sensi del combinato disposto dell'articolo 9, comma 8, della legge 9 gennaio 1991, n. 9, come modificato dall'articolo 13 del decreto legislativo 25 novembre 1996 n. 625, dell'articolo 1, comma 239, della legge 28 dicembre 2015, n. 208 e dall'articolo 11-ter, comma 4, della legge 11 febbraio 2019, n. 12, la concessione di coltivazione di idrocarburi liquidi e gassosi contraddistinta dalla sigla "B.C13.AS", ubicata nell'offshore adriatico, Zona "B", di cui sono titolari la Società ENI S.p.A. (c.f. n.00484960588) con sede legale in Roma, Piazzale E. Mattei, 1 (CAP 00144), Direzione ed uffici in San Donato Milanese, Via Emilia, 1 (CAP 20097), e la Società ENERGEAN ITALY S.p.A. (c.f. n. 10245700967.) con sede legale in Foro Buonaparte, n. 31 Milano (CAP 20121 e Distretti operativi in Via Anterno, n. 49 (CAP 66020), in San Giovanni Teatino (CH) e in via Teracati, n. 102 (CAP 96100) Siracusa (SR), è prorogata per cinque anni a decorrere dal 27 maggio 2020 fino al 27 maggio 2025.

Art. 2

(Riperimetrazione della concessione)

1. A decorrere dalla data del presente decreto l'area della concessione di coltivazione di idrocarburi liquidi e gassosi "B.C13.AS" è ridotta da km² 395,52 (trecentonovantacinquevirgolacinquantadue) a km² 336,50 (trecentotrentaseivirgolacinquanta).

2. L'area della concessione è delimitata, sul piano topografico alla scala 1:250.000 allegato al presente decreto, con linea continua di colore nero passante per 34 vertici, le cui coordinate geografiche, rilevate graficamente sul piano stesso, sono riportate nella tabella allegata al presente decreto.

Art. 3

(Programma lavori)

1. Il presente decreto autorizza la prosecuzione delle attività previste per l'esercizio della coltivazione sulla base del programma dei lavori ad oggi oggetto di approvazione con i decreti ministeriali citati nelle premesse.

Art. 4

(Obblighi e prescrizioni)

1. La concessione è prorogata nel rispetto degli obblighi e prescrizioni stabiliti con DD.MM. di conferimento, proroga e approvazione delle modifiche del programma dei lavori nelle premesse citati e nel rispetto delle norme richiamate nel presente decreto.

2. Le Società concessionarie sono anche tenute a:

a) trasmettere, con cadenza biennale, alla Direzione Generale per le Infrastrutture e la Sicurezza dei Sistemi Energetici e Geominerari una relazione riportante lo stato dei singoli pozzi non eroganti da almeno un anno, qualora siano afferenti a piattaforme senza altri pozzi eroganti e che evidenzino le interazioni con impianti che ricadono in altre concessioni confinanti;

b) presentare, entro un anno dalla data del presente decreto, alla Direzione Generale per le Infrastrutture e la Sicurezza dei Sistemi Energetici e Geominerari, il programma di chiusura mineraria dei pozzi relativi al giacimento "Clara Nord";

c) avviare, entro due anni dalla fine vita del campo, le procedure per la dismissione mineraria delle piattaforme con tutti i pozzi non produttivi ai sensi del Decreto Ministeriale del 15 febbraio 2019 "Linee guida nazionali per la dismissione mineraria delle piattaforme per la coltivazione di idrocarburi in mare e delle infrastrutture connesse".

2. Le Società concessionarie sono tenute a dare formale conferma alla Divisione competente di questa Direzione dell'avvenuto adempimento di ciascuna delle prescrizioni richiamate al presente articolo.

Art. 5

(Canoni)

1. Il concessionario è tenuto a corrispondere alla Agenzia del Demanio, Direzione Regionale Marche, e allo Stato il canone ai sensi dell'articolo 11-ter della legge 11 febbraio 2019, n. 12.

Art. 6

(Pubblicazione e consegna)

1. Il presente decreto è pubblicato nel sito internet del Ministero e nel Bollettino Ufficiale degli Idrocarburi e delle Georisorse e consegnato alla Società concessionaria tramite l'Agenzia del Demanio, Direzione Regionale Marche.

Art. 7
(Ricorsi)

1. Avverso il presente provvedimento è ammesso ricorso giurisdizionale avanti al Tribunale Amministrativo Regionale Lazio, sede di Roma, secondo le modalità di cui al decreto legislativo 2 luglio 2010, n. 104, ovvero ricorso straordinario al Capo dello Stato, ai sensi del decreto del Presidente della Repubblica 24 novembre 1971, n. 1199, rispettivamente entro sessanta e centoventi giorni dalla data di pubblicazione nel Bollettino Ufficiale degli Idrocarburi e delle Georisorse del presente provvedimento.

Roma 31 marzo 2021

Il Direttore generale: ROMANO

Allegato al D.M. 31 marzo 2021 relativo alla concessione di coltivazione «B.C13.AS».

- Coordinate geografiche dei vertici:

<i>Vertici</i>	<i>Longitudine E Greenwich</i>	<i>Latitudine N</i>
a	13°57',	43°58',
b	14°00',	43°58',
c	14°00',	43°57',
d	14°02',	43°57',
e	14°02',	43°51',
f	14°03',	43°51',
g	14°03',	43°50',
h	14°05',	43°50',
i	14°05',	43°49',
l	14°07',	43°49',
m	14°07',	43°52',
n	14°10',	43°52',
o	14°10',	43°51',
p	Intersezione tra il parallelo 43°51' e la linea di delimitazione Italia-Croazia	
q	Intersezione tra la linea di delimitazione Italia-Croazia ed il parallelo 43°46'	
r	14°12',	43°46',
s	14°12',	43°47',
t	14°07',	43°47',
u	14°07',	43°46',
v	14°08',	43°46',
z	14°08',	43°43',
a'	14°04',	43°43',
b'	14°04',	43°44',
c'	14°01',	43°44',
d'	14°01',	43°45',
e'	14°00',	43°45',

f'	14°00',	43°46',
g'	13°56',	43°46',
h'	13°56',	43°51',
i'	14°00',	43°51',
l'	14°00',	43°53',
m'	13°58',	43°53',
n'	13°58',	43°54',
o'	13°57',	43°54',

- Riproduzione del piano topografico della concessione di coltivazione: tavola fuori testo n. 9

NUMERO DI PUBBLICAZIONE: 39

DECRETO MINISTERIALE 31 marzo 2021

Proroga quinquennale della concessione di coltivazione «B.C2.LF» della società ENERGEAN ITALY S.p.A. (r.u.)

DIREZIONE GENERALE PER L'APPROVVIGIONAMENTO, L'EFFICIENZA E LA COMPETITIVITÀ ENERGETICA

VISTA la legge 11 gennaio 1957, n. 6, e successive modificazioni, recante "Ricerca e coltivazione degli idrocarburi liquidi e gassosi";

VISTA la legge 21 luglio 1967, n. 613, e successive modificazioni, recante "Ricerca e coltivazione degli idrocarburi liquidi e gassosi nel mare territoriale e nella piattaforma continentale e modificazioni alla legge 11 gennaio 1957, n. 6, sulla ricerca e coltivazione degli idrocarburi liquidi e gassosi";

VISTO il decreto del Presidente della Repubblica 24 novembre 1971, n. 1199, e successive modificazioni, recante "Semplificazione dei procedimenti in materia di ricorsi amministrativi";

VISTO il decreto del Presidente della Repubblica 24 maggio 1979, n. 886, e successive modificazioni, recante "Integrazione ed adeguamento delle norme di polizia delle miniere e delle cave, contenute nel decreto del Presidente della Repubblica 9 aprile 1959, n. 128, al fine di regolare le attività di prospezione, di ricerca e di coltivazione degli idrocarburi nel mare territoriale e nella piattaforma continentale";

VISTA la legge 7 agosto 1990, n. 241, recante "Nuove norme in materia di procedimento amministrativo e di diritto di accesso ai documenti amministrativi", e successive modificazioni;

VISTA la legge 9 gennaio 1991, n. 9, e successive modificazioni, recante "Norme per l'attuazione del nuovo Piano energetico nazionale: aspetti istituzionali, centrali idroelettriche ed elettrodotti, idrocarburi e geotermia, autoproduzione e disposizioni fiscali";

VISTO il regolamento di cui al decreto del Presidente della Repubblica 18 aprile 1994, n. 484, recante "Disciplina dei procedimenti di conferimento dei permessi di prospezione o ricerca e di concessione di coltivazione di idrocarburi in terraferma e in mare";

VISTO il decreto legislativo 25 novembre 1996, n. 624, recante "Attuazione della direttiva 92/91/CEE relativa alla sicurezza e salute dei lavoratori nelle industrie estrattive per trivellazione e della direttiva 92/104/CEE relativa alla sicurezza e salute dei lavoratori nelle industrie estrattive a cielo aperto o sotterranee";

VISTO il decreto legislativo 25 novembre 1996, n. 625 e successive modificazioni, recante "Attuazione della direttiva 94/22/CEE, relativa alle condizioni di rilascio e di esercizio delle autorizzazioni alla prospezione, ricerca e coltivazione di idrocarburi";

VISTA la legge 20 agosto 2004, n. 239, e successive modificazioni, recante "Riordino del settore energetico, nonché delega al governo per il riassetto delle disposizioni vigenti in materia di energia";

VISTO il decreto legislativo 3 aprile 2006 n. 152, e successive modificazioni, recante "Norme in materia ambientale";

VISTO il decreto legislativo 18 agosto 2015, n. 145, recante "Attuazione della direttiva 2013/30/UE sulla sicurezza delle operazioni in mare nel settore degli idrocarburi e che modifica la direttiva 2004/35/CE";

VISTA la legge 28 dicembre 2015, n. 208 recante "Disposizioni per la formazione del bilancio annuale e pluriennale dello Stato" (legge di stabilità 2016) e, in particolare, il comma 239 dell'articolo 1 che modifica il secondo e terzo periodo dell'articolo 6, comma 17 del decreto legislativo 3 aprile 2006, n. 152, stabilendo che «I titoli abilitativi già

rilasciati sono fatti salvi per la durata di vita utile del giacimento, nel rispetto degli standard di sicurezza e di salvaguardia ambientale»;

VISTA la legge 11 febbraio 2019, n. 12, di conversione del decreto-legge 14 dicembre 2018, n. 135, recante "Disposizioni urgenti in materia di sostegno e semplificazione per le imprese e per la pubblica amministrazione" e, in particolare, il comma 4 dell'articolo 11-ter che stabilisce che "nelle more dell'adozione del PITESAI [...] sono fatti salvi i seguenti procedimenti in corso o avviati successivamente alla data di entrata in vigore della legge di conversione del presente decreto, relativi a istanze di: a) proroga di vigenza delle concessioni di coltivazione di idrocarburi in essere";

VISTO il decreto del Presidente del Consiglio dei Ministri 19 giugno 2019, n. 93, pubblicato nella Gazzetta Ufficiale n. 195 del 21 agosto 2019, recante "Regolamento concernente l'organizzazione del Ministero dello sviluppo economico, ai sensi dell'articolo 4-bis del decreto-legge 12 luglio 2018, n. 86, convertito, con modificazioni, dalla legge 9 agosto 2018, n. 97";

VISTO il decreto del Ministro dello sviluppo economico 14 gennaio 2020, pubblicato nella Gazzetta Ufficiale n. 61 del 9 marzo 2020, recante "Individuazione degli uffici dirigenziali di livello non generale";

VISTO il decreto legge 1° marzo 2021, n. 22, pubblicato nella Gazzetta Ufficiale n. 51 del 1° marzo 2021, recante "disposizioni urgenti in materia di riordino delle attribuzioni dei Ministeri";

VISTO il decreto ministeriale 2 dicembre 1970 con il quale, a decorrere dalla data del decreto stesso, è stata accordata, per la durata di anni trenta, alle Società Elf Italiana Mineraria S.p.A. e Petrolifera Italiana S.p.A. - SPI la concessione di coltivazione di idrocarburi liquidi e gassosi contraddistinta dalla sigla "B.C2.LF" ricadente nel Mare Adriatico, Zona "B" per un'area di km² 38,07;

VISTI i decreti ministeriali 31 maggio 2001, 16 aprile 2010 e 7 settembre 2016 con i quali la concessione "B.C2.LF" è stata prorogata, in ultimo, sino al 2 dicembre 2020;

VISTO il decreto ministeriale 7 settembre 2016 con il quale la superficie della concessione è stata ridotta da km² 38,07 a km² 35,6;

VISTI i decreti ministeriali 24 aprile 1979, 4 agosto 1993, 9 maggio 1996, 23 novembre 1998, 15 settembre 1999, 12 febbraio 2004, 20 luglio 2004, 1° marzo 2013, 1° agosto 2018 e 17 marzo 2021 con i quali la titolarità della concessione in parola è stata intestata, in ultimo, alle Società Energean Italy S.p.A. e Gas Plus Italiana S.r.l., con quote rispettivamente del 95% e 5%, rappresentate dalla prima;

VISTA l'istanza pervenuta in data 30 novembre 2018, acquisita agli atti con il prot. n. 91833, con la quale le Società Edison E&P S.p.A. e Gas Plus Italiana S.r.l. hanno chiesto un'ulteriore proroga della citata concessione di coltivazione per la durata di anni cinque, per la prosecuzione dell'attività di produzione senza variazione del programma lavori ad oggi approvato;

VISTA la nota della Direzione Generale per le Infrastrutture e la Sicurezza dei Sistemi Energetici e Geominerari, prot. n. 5973 del 25 febbraio 2021, acquisita agli atti in pari data con prot. n. 5982, con la quale è stato espresso parere favorevole all'accoglimento dell'istanza di proroga, subordinatamente ad alcune prescrizioni, riportate all'articolo 3 del presente decreto;

PRESO ATTO che il concessionario ha eseguito i programmi di coltivazione approvati e ha adempiuto a tutti gli obblighi derivanti dalla concessione originaria e dalle successive proroghe;

PRESO ATTO che il programma dei lavori proposti prevede la prosecuzione delle attività di coltivazione del giacimento di "San Giorgio Mare 6", ricadente nella concessione "B.C2.LF", con i pozzi e gli impianti esistenti;

PRESO ATTO che il giacimento in coltivazione (San Giorgio Mare 6) nell'ambito della citata concessione di coltivazione ha una vita residua superiore alla durata del periodo di proroga richiesto;

D E C R E T A:

Art. 1 (Proroga della concessione)

1. 1. Ai sensi del combinato disposto dell'articolo 9, comma 8, della legge 9 gennaio 1991, n. 9, come modificato dall'articolo 13 del decreto legislativo 25 novembre 1996, n. 625, dell'articolo 1, comma 239, della legge 28 dicembre 2015, n. 208, e dell'articolo 11-ter, comma 4, della legge 11 febbraio 2019, n. 12, la concessione di coltivazione di idrocarburi liquidi e gassosi contraddistinta dalla sigla "B.C2.LF", ubicata nel Mare Adriatico, Zona "B", di cui sono titolari le Società ENERGEAN ITALY S.p.A. (c.f. n. 10245700967) con sede legale in Foro Buonaparte, n. 31 Milano (CAP 20121) e Distretti operativi in Via Anterno, n. 49 (CAP 66020), in San Giovanni Teatino (CH) e in via Teracati, n. 102 (CAP 96100) Siracusa (SR) e GAS PLUS ITALIANA S.r.l. (c.f. n. 04086420967) con sede in Milano, Via Enrico Forlanini, 17 (C.a.p. 20134) ed uffici in Fornovo di Taro (PR), Via Nazionale, 2 (C.a.p. 43045), è prorogata per cinque anni a decorrere dal 2 dicembre 2020 fino al 2 dicembre 2025.

2. L'area della concessione è confermata in km² 35,6.

Art. 2 (Programma lavori)

1. Il presente decreto autorizza la prosecuzione del normale esercizio della coltivazione con gli impianti ed i pozzi esistenti.

Art. 3
(Obblighi e prescrizioni)

1. La concessione è prorogata nel rispetto degli obblighi e prescrizioni stabiliti con DD.MM. di conferimento e proroga nelle premesse citate e nel rispetto delle norme richiamate nel presente decreto.

2. Le Società concessionarie sono anche tenute a:

a) presentare, ogni due anni, alla Direzione Generale per le Infrastrutture e la Sicurezza dei Sistemi Energetici e Geominerari, una relazione in cui venga riportato lo stato dei singoli pozzi non eroganti da almeno un anno, qualora siano afferenti a piattaforme senza altri pozzi eroganti e che evidenzino le interazioni con impianti che ricadono in altre concessioni confinanti,

b) presentare, almeno un anno prima della fine vita produttiva del campo, alla Direzione Generale per le Infrastrutture e la Sicurezza dei Sistemi Energetici e Geominerari il programma di chiusura mineraria dei pozzi esistenti;

c) avviare, entro due anni dalla fine vita del campo, le procedure per la dismissione mineraria delle piattaforme con tutti i pozzi non produttivi ai sensi del Decreto Ministeriale del 15 febbraio 2019 "Linee guida nazionali per la dismissione mineraria delle piattaforme per la coltivazione di idrocarburi in mare e delle infrastrutture connesse".

3. Le Società concessionarie sono tenute a dare formale conferma alla Divisione competente di questa Direzione Generale dell'avvenuto adempimento a ciascuna delle prescrizioni richiamate al presente articolo.

Art. 4
(Canoni)

1. Il concessionario è tenuto a corrispondere all'Agenzia del Demanio, Direzione Regionale Marche, e allo Stato il canone demaniale ai sensi della legge 11 febbraio 2019, n. 12.

Art. 5
(Pubblicazione e consegna)

1. Il presente decreto è pubblicato nel sito internet del Ministero e nel Bollettino Ufficiale degli Idrocarburi e delle Georisorse e consegnato alla Società concessionaria tramite l'Agenzia del Demanio, Direzione Regionale Marche.

Art. 6
(Ricorsi)

1. Avverso il presente provvedimento è ammesso ricorso giurisdizionale avanti al Tribunale Amministrativo Regionale Lazio, sede di Roma, secondo le modalità di cui al decreto legislativo 2 luglio 2010, n. 104, ovvero ricorso straordinario al Capo dello Stato, ai sensi del decreto del Presidente della Repubblica 24 novembre 1971, n. 1199, rispettivamente entro sessanta e centoventi giorni dalla data di pubblicazione nel Bollettino Ufficiale degli Idrocarburi e delle Georisorse del presente provvedimento.

Roma 31 marzo 2021

Il Direttore generale: ROMANO

DECRETI DI RINUNCIA PARZIALE DI AREA

NUMERO DI PUBBLICAZIONE: 40

DECRETO MINISTERIALE 23 marzo 2021

Accettazione della rinuncia parziale e riduzione d'area della concessione di coltivazione «A.C19.PI» della società ENI S.p.A. (r.u.).

DIREZIONE GENERALE PER L'APPROVVIGIONAMENTO, L'EFFICIENZA E LA COMPETITIVITÀ ENERGETICA

VISTA la legge 11 gennaio 1957, n. 6 e successive modificazioni, recante "Ricerca e coltivazione degli idrocarburi liquidi e gassosi";

VISTA la legge 21 luglio 1967, n. 613 e successive modificazioni, recante "Ricerca e coltivazione degli idrocarburi liquidi e gassosi nel mare territoriale e nella piattaforma continentale e modificazioni alla legge 11 gennaio 1957, n. 6 sulla ricerca e coltivazione degli idrocarburi liquidi e gassosi";

VISTA la legge 9 gennaio 1991, n. 9 e successive modificazioni, recante "Norme per l'attuazione del nuovo Piano energetico nazionale: aspetti istituzionali, centrali idroelettriche ed elettrodotti, idrocarburi e geotermia, autoproduzione e disposizioni fiscali";

VISTO il decreto del Presidente della Repubblica 18 aprile 1994, n. 484, recante "Disciplina dei procedimenti di conferimento dei permessi di prospezione o ricerca e di concessione di coltivazione di idrocarburi in terraferma e in mare";

VISTO il decreto legislativo 25 novembre 1996, n. 624, e successive modificazioni, recante "Attuazione della direttiva 92/91/CEE relativa alla sicurezza e salute dei lavoratori nelle industrie estrattive per trivellazione e della direttiva 92/104/CEE relativa alla sicurezza e salute dei lavoratori nelle industrie estrattive a cielo aperto e sotterranee";

VISTO il decreto legislativo 25 novembre 1996, n. 625, e successive modificazioni, recante "Attuazione della direttiva 94/22/CEE, relativa alle condizioni di rilascio e di esercizio delle autorizzazioni alla prospezione, ricerca e coltivazione di idrocarburi";

VISTA la legge 20 agosto 2004, n. 239, e successive modificazioni, recante "Riordino del settore energetico, nonché delega al governo per il riassetto delle disposizioni vigenti in materia di energia";

VISTO il decreto legislativo 3 aprile 2006 n. 152, e successive modificazioni, recante "Norme in materia ambientale";

VISTA la legge 28 dicembre 2015, n. 208, recante "Disposizioni per la formazione del bilancio annuale e pluriennale dello Stato" (legge di stabilità 2016);

VISTO il Decreto Ministeriale 7 dicembre 2016 e successive modificazioni recante "Disciplinare tipo per il rilascio e l'esercizio dei titoli minerari per la prospezione, ricerca e coltivazione di idrocarburi liquidi e gassosi in terraferma, nel mare territoriale e nella piattaforma continentale";

VISTA la legge 11 febbraio 2019, n. 12, di conversione del decreto-legge 14 dicembre 2018, n. 135, recante "Disposizioni urgenti in materia di sostegno e semplificazione per le imprese e per la pubblica amministrazione";

VISTO il decreto del Presidente del Consiglio dei Ministri 19 giugno 2019, n. 93- pubblicato nella Gazzetta Ufficiale n. 195 del 21 agosto 2019, recante "l'organizzazione del Ministero dello sviluppo economico, ai sensi dell'articolo 4-bis del decreto-legge 12 luglio 2018, n. 86, convertito, con modificazioni, dalla legge 9 agosto 2018, n. 97";

VISTO il decreto ministeriale 14 gennaio 2020, pubblicato nella Gazzetta Ufficiale n. 61 del 9 marzo 2020, recante "Individuazione degli uffici dirigenziali di livello non generale" del Ministero dello sviluppo economico;

VISTO il decreto legge 1° marzo 2021, pubblicato nella Gazzetta Ufficiale n. 51 del 1° marzo 2021, recante "Disposizioni urgenti in materia di riordino delle attribuzioni dei Ministeri";

VISTO il decreto ministeriale 7 marzo 1994 con il quale, a decorrere dal 30 novembre 1993, per la durata di anni trenta, è stata accordata alle Società AGIP S.p.A. e FIAT RIMI S.p.A., con quote rispettivamente dell'85% e 15%, rappresentate dalla prima, la concessione di coltivazione "A.C19.PI", di km² 219,46 ubicata nel Mare Adriatico nell'ambito della zona "A";

VISTI i decreti ministeriali 14 giugno 1996, 13 febbraio 1998, 5 aprile 2002, 30 giugno 2005, 16 aprile 2008 e 23 febbraio 2015 con i quali la titolarità della concessione di coltivazione "A.C19.PI" è stata intestata, in ultimo, alle Società ENI S.p.A. e ROCKHOPPER ITALIA S.p.A., con quote rispettivamente dell'85% e del 15%, rappresentate dalla prima;

VISTA l'istanza in data 22 dicembre 2020 prot. 1095, con la quale le Società ENI S.p.A. e ROCKHOPPER ITALIA S.p.A. hanno chiesto la riduzione dell'area della concessione da km² 219,46 a km² 158,10;

VISTA la nota del 1° marzo 2021 prot. n. 6317, con la quale la Direzione Generale per le Infrastrutture e la Sicurezza dei Sistemi Energetici e Geominerari (DGISSEG) ha espresso parere favorevole alla riduzione dell'area della concessione da km² 219,46 a km² 157,6 (rinuncia parziale);

VISTO l'art. 9, comma 3, della legge 9 gennaio 1991, n. 9 e s.m.i., in base al quale: "L'area della concessione deve essere tale da consentire il razionale sviluppo del giacimento scoperto";

CONSIDERATO che l'area della concessione come risultante dalla richiesta riduzione e conseguente ripermimetrazione non modifica il programma lavori associato alla concessione e che tutti i livelli produttivi dei giacimenti, nonché il potenziale esplorativo residuo, ricadono all'interno della stessa area residuale;

CONSIDERATO che nell'area da rilasciare non insistono infrastrutture minerarie e non si prevedono ulteriori attività;

RITENUTO di poter procedere, ai sensi dell'art. 9, comma 3, della legge 9 gennaio 1991 n. 9, all'accettazione della rinuncia parziale con riduzione dell'area interessata dalla concessione di coltivazione di idrocarburi "A.C19.PI";

D E C R E T A

Art. 1

(Accettazione rinuncia parziale e riduzione area)

1. Ai sensi dell'art. 32 della legge 21 luglio 1967, n. 613 è accettata, a decorrere dalla data del presente decreto, la rinuncia parziale alla concessione "A.C19.PI" ubicata nel Mare Adriatico nell'ambito della Zona "A" di cui sono titolari la Società ENI S.p.A. (c.f. n. 00484960588) con sede legale in Roma, Piazzale E. Mattei, 1 (C.a.p. 00144), Direzione ed uffici in San Donato Milanese, Via Emilia, 1 (C.a.p. 20097) e la Società ROCKHOPPER ITALIA S.p.A. (c.f. n. 08344911006) con sede in Roma, Via Abruzzi, 3 (C.a.p. 00187).

2. A decorrere dalla data del presente decreto l'area della concessione di coltivazione di idrocarburi liquidi e gassosi denominata "A.C19.PI" ubicata nel Mare Adriatico nell'ambito della Zona "A", è ridotta da km² 219,46 (duecentodiciannovevirgolaquarantasei) a km² 157,6 (centocinquantesettevirgolasei).

3. L'area della concessione, è delimitata, sul piano topografico alla scala 1:100.000 allegato al presente decreto, con linea continua di colore nero passante per i ventotto vertici, le cui coordinate geografiche, rilevate graficamente sul piano stesso, sono riportate nella tabella allegata al presente decreto.

Art. 2
(Obblighi e canone)

1. I concessionari sono tenuti ad osservare tutti gli obblighi stabiliti con il D.M. 7 marzo 1994 che si intendono qui integralmente trascritti.

2. I concessionari sono tenuti, in riferimento all'area originaria, al pagamento del canone per l'anno in corso giusto disposto dell'art. 32 della legge n. 613/1967 e dell'art. 6 del D.M. 7 dicembre 2016.

Art. 3
(Pubblicazione e consegna)

1. Il presente decreto è pubblicato nel sito internet del Ministero e nel Bollettino Ufficiale degli Idrocarburi e delle Georisorse e consegnato alla Società titolare tramite l'Agenzia del Demanio- Direzione Regionale Emilia Romagna.

Art. 4
(Ricorsi)

1. Avverso il presente provvedimento è ammesso ricorso giurisdizionale avanti al Tribunale Amministrativo Regionale Lazio, sede di Roma, secondo le modalità di cui al decreto legislativo 2 luglio 2010, n. 104, ovvero ricorso Straordinario al Capo dello Stato, ai sensi del Decreto del Presidente della Repubblica 25 novembre 1971, n. 1199, rispettivamente entro 60 e 120 giorni dalla data della pubblicazione sul Bollettino Ufficiale degli Idrocarburi e delle Georisorse del presente provvedimento.

Roma 23 marzo 2021

Il Direttore generale: ROMANO

Allegato al D.M. 23 marzo 2021 relativo alla concessione di coltivazione «A.C19.PI».

- Coordinate geografiche dei vertici:

<i>Vertici</i>	<i>Longitudine E Greenwich</i>	<i>Latitudine N</i>
a	12°40',	45°09',
b	12°48',	45°09',
c	12°48',	45°06',
d	12°47',	45°06',
e	12°47',	45°04',
f	12°50',	45°04',
g	12°50',	45°03',
h	12°49',	45°03',
i	12°49',	45°01',
l	12°48',	45°01',
m	12°48',	44°59',
n	12°51',	44°59',
o	12°51',	44°58',
p	12°54',	44°58',
q	12°54',	44°57',
r	12°50',	44°57',

s	12°50',	44°58',
t	12°46',	44°58',
u	12°46',	45°01',
v	12°44',	45°01',
z	12°44',	45°02',
a'	12°43',	45°02',
b'	12°43',	45°04',
c'	12°42',	45°04',
d'	12°42',	45°05',
e'	12°41',	45°05',
f'	12°41',	45°07',
g'	12°40',	45°07',

- Riproduzione del piano topografico della concessione di coltivazione: tavola fuori testo n. 10

LEGGI E DECRETI, DISPOSIZIONI E COMUNICATI

COMUNICATI E CIRCOLARI

NUMERO DI PUBBLICAZIONE: 41

COMUNICATO MINISTERIALE 22 marzo 2021

Modifica delle modalità di predisposizione dei *piani tipo* allegati ai decreti di conferimento e ai decreti che comportano una variazione di area del titolo minerario.

DIREZIONE GENERALE PER LE INFRASTRUTTURE E LA SICUREZZA DEI SISTEMI ENERGETICI E GEOMINERARI

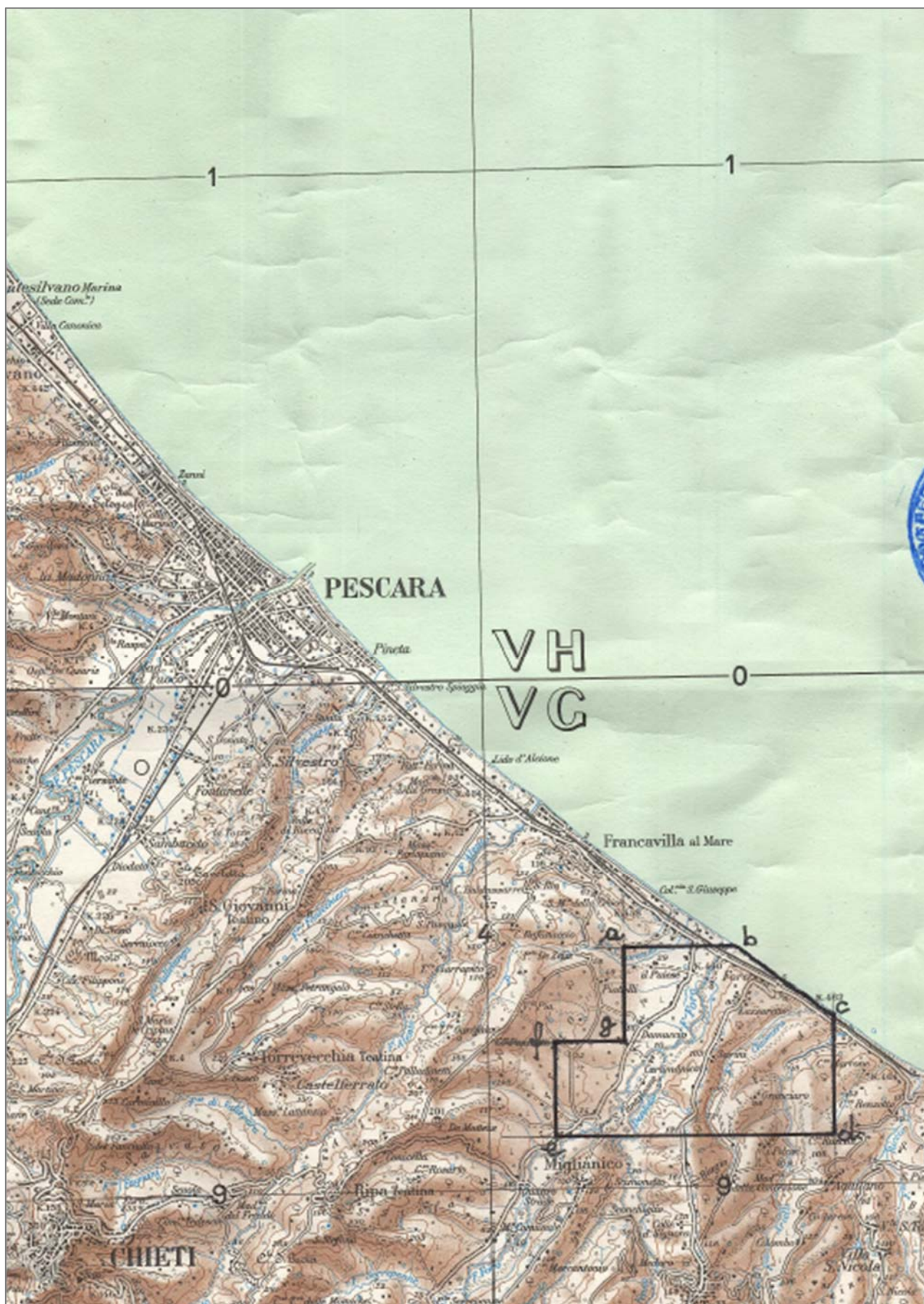
Si comunica che a decorrere dal 1 aprile 2021 i *piani tipo* (scheda tecnica e piano cartografico) allegati ai decreti di conferimento di nuovi titoli minerari, di proroga con riduzione, di rinuncia parziale ed a qualsiasi provvedimento attinente ad una variazione di area, saranno prodotti esclusivamente in formato digitale ed allegati in tale formato al relativo decreto.

A partire da tale data agli operatori non saranno più richiesti i fogli IGM e IIM per la redazione dei *piani tipo* in formato cartaceo. In via transitoria, per i procedimenti in corso, sarà possibile utilizzare i *piani tipo* in formato cartaceo già predisposti.

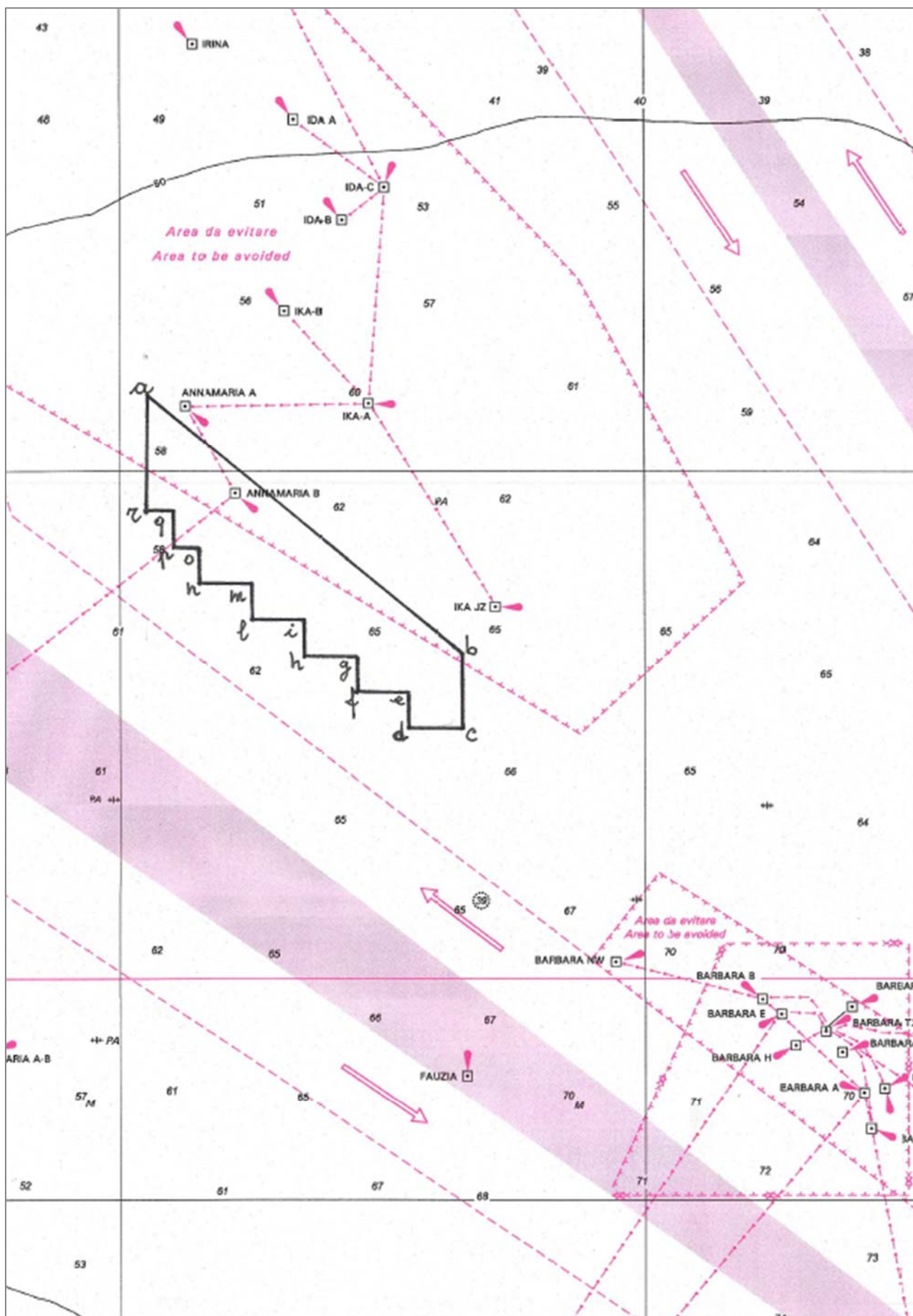
Roma 22 marzo 2021

Il Direttore generale: DIALUCE

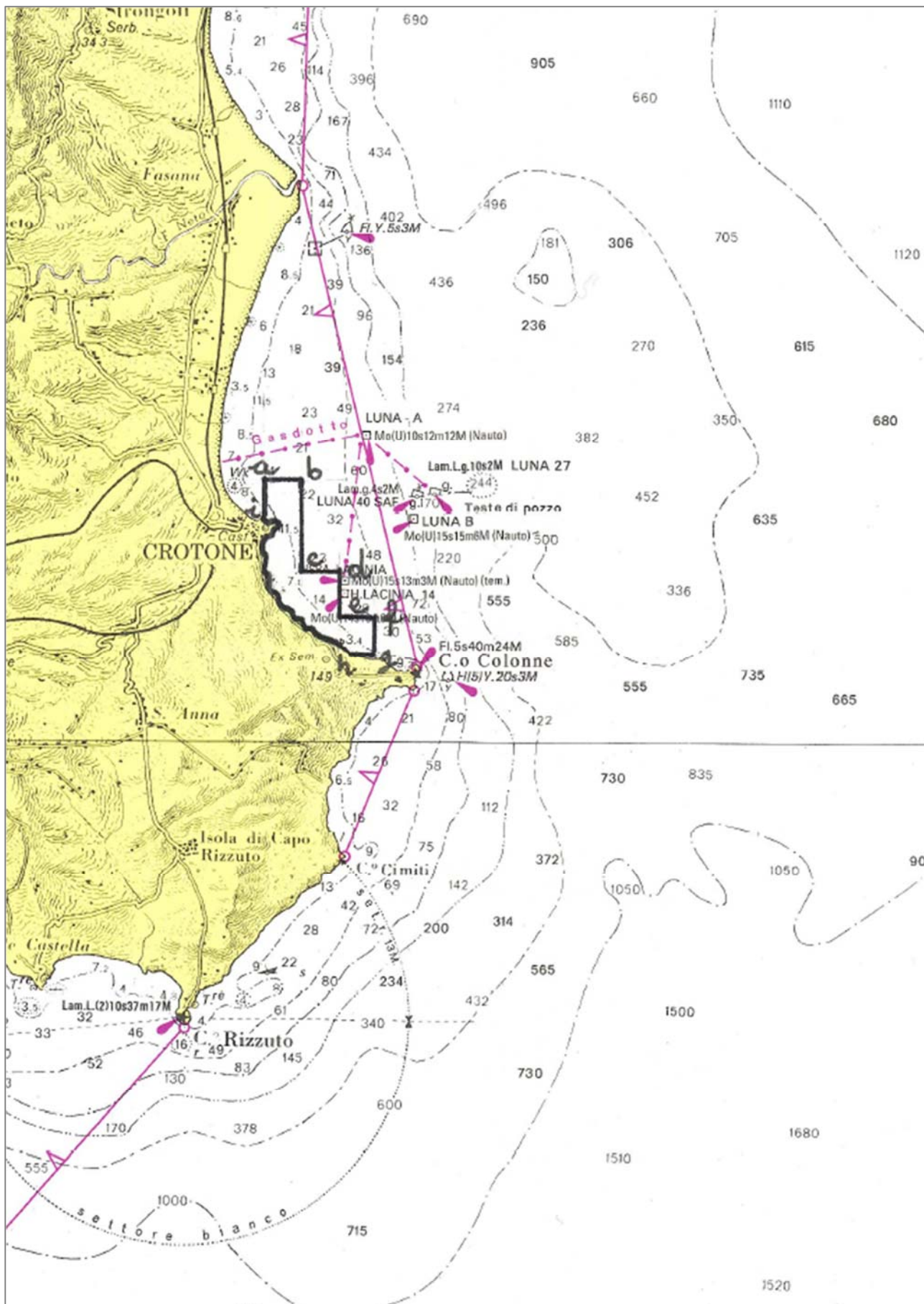
PIANI TOPOGRAFICI



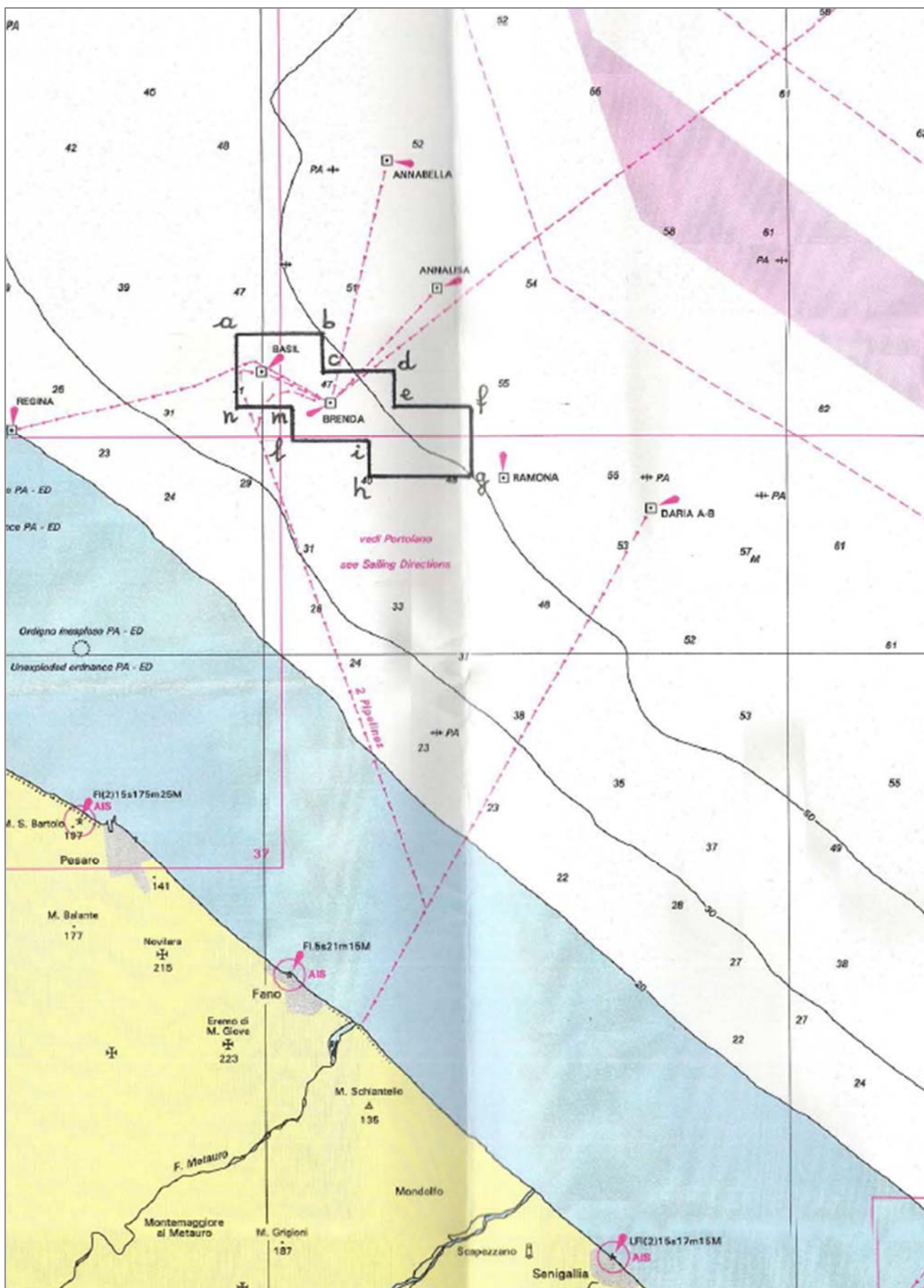
Tav. 1 – Concessione di coltivazione «MIGLIANICO»



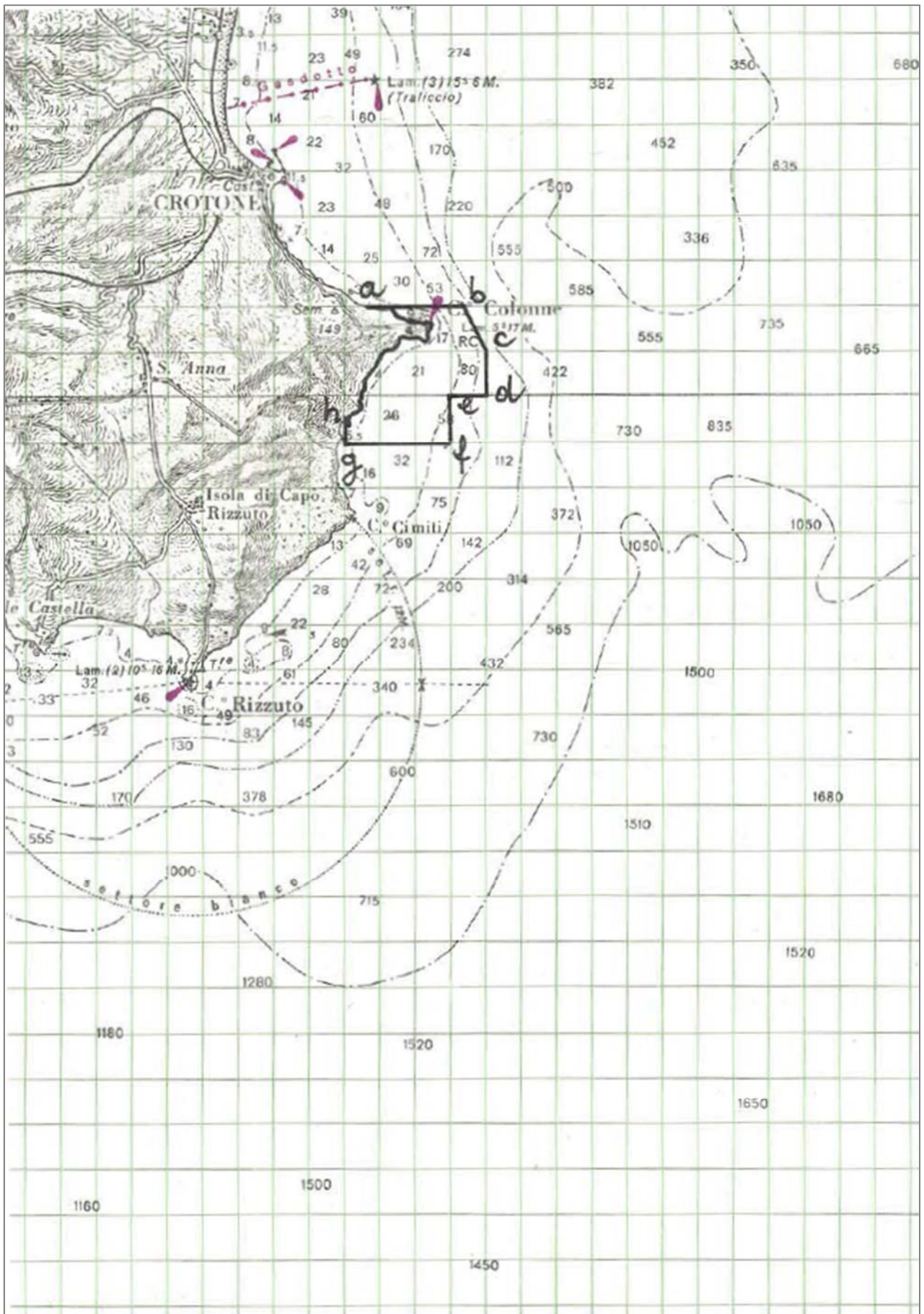
Tav. 2 – Concessione di coltivazione «A.C11.AG»



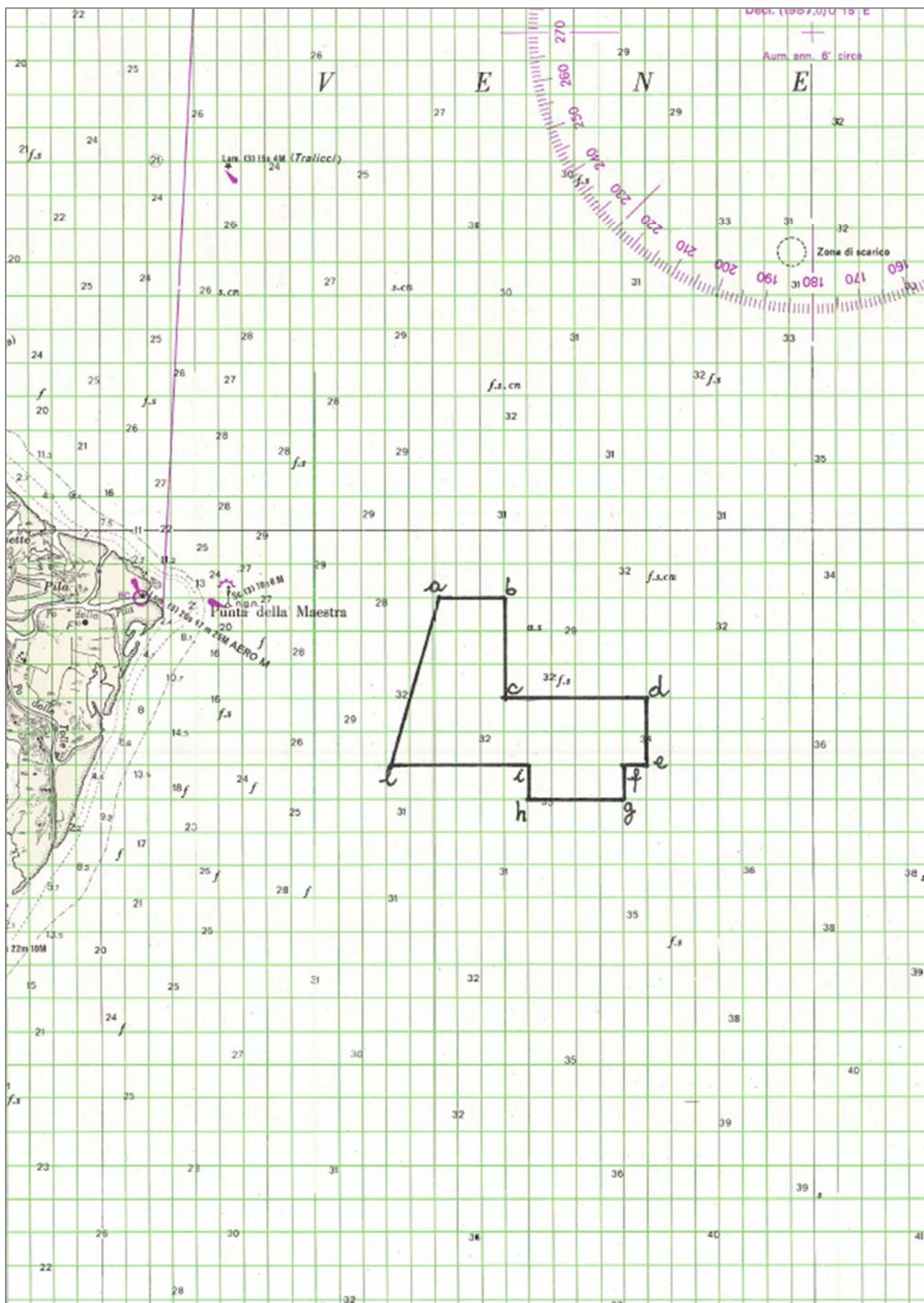
Tav. 3 – Concessione di coltivazione «D.C4.AG»



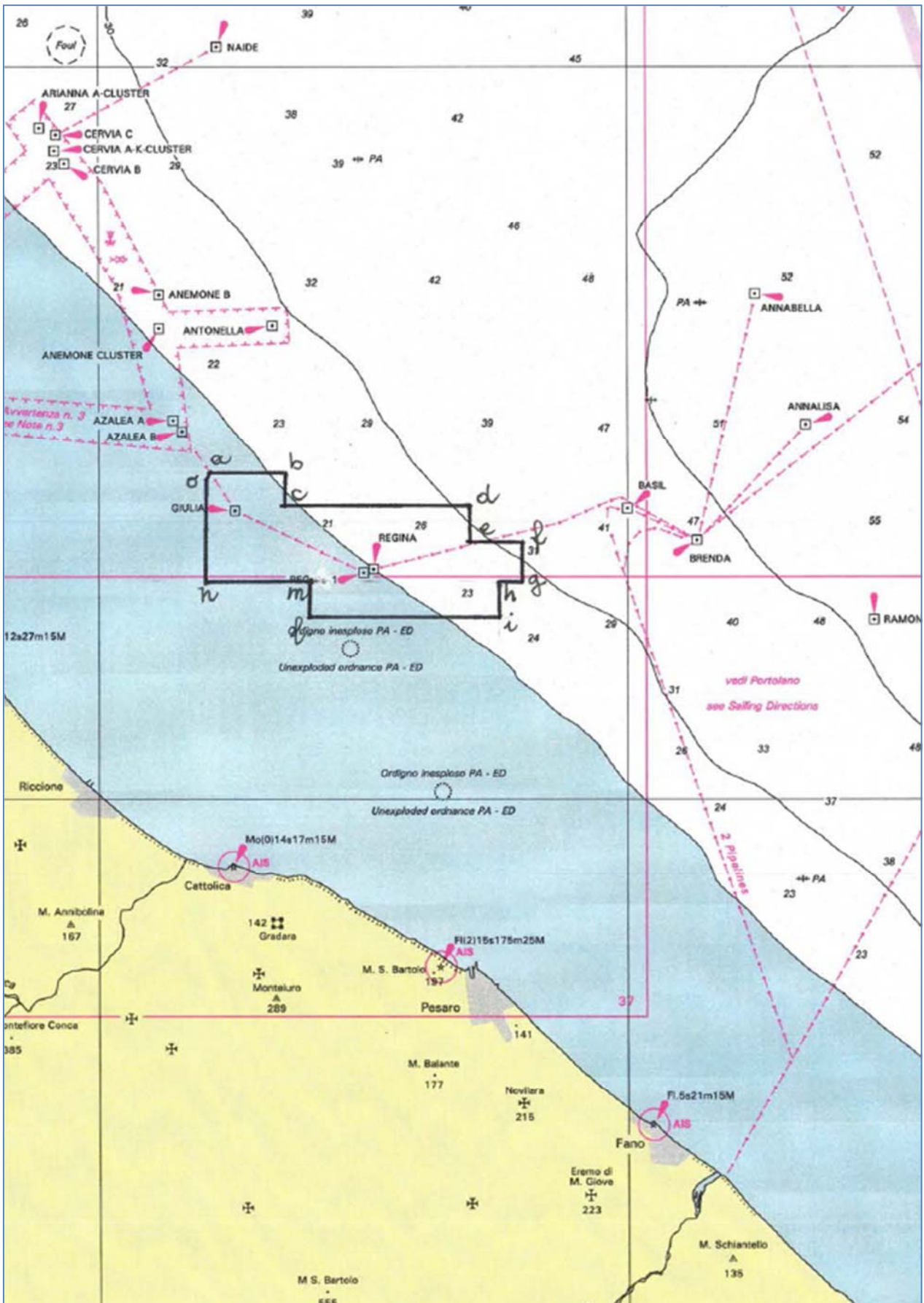
Tav. 5 – Concessione di coltivazione «A.C12.AG»



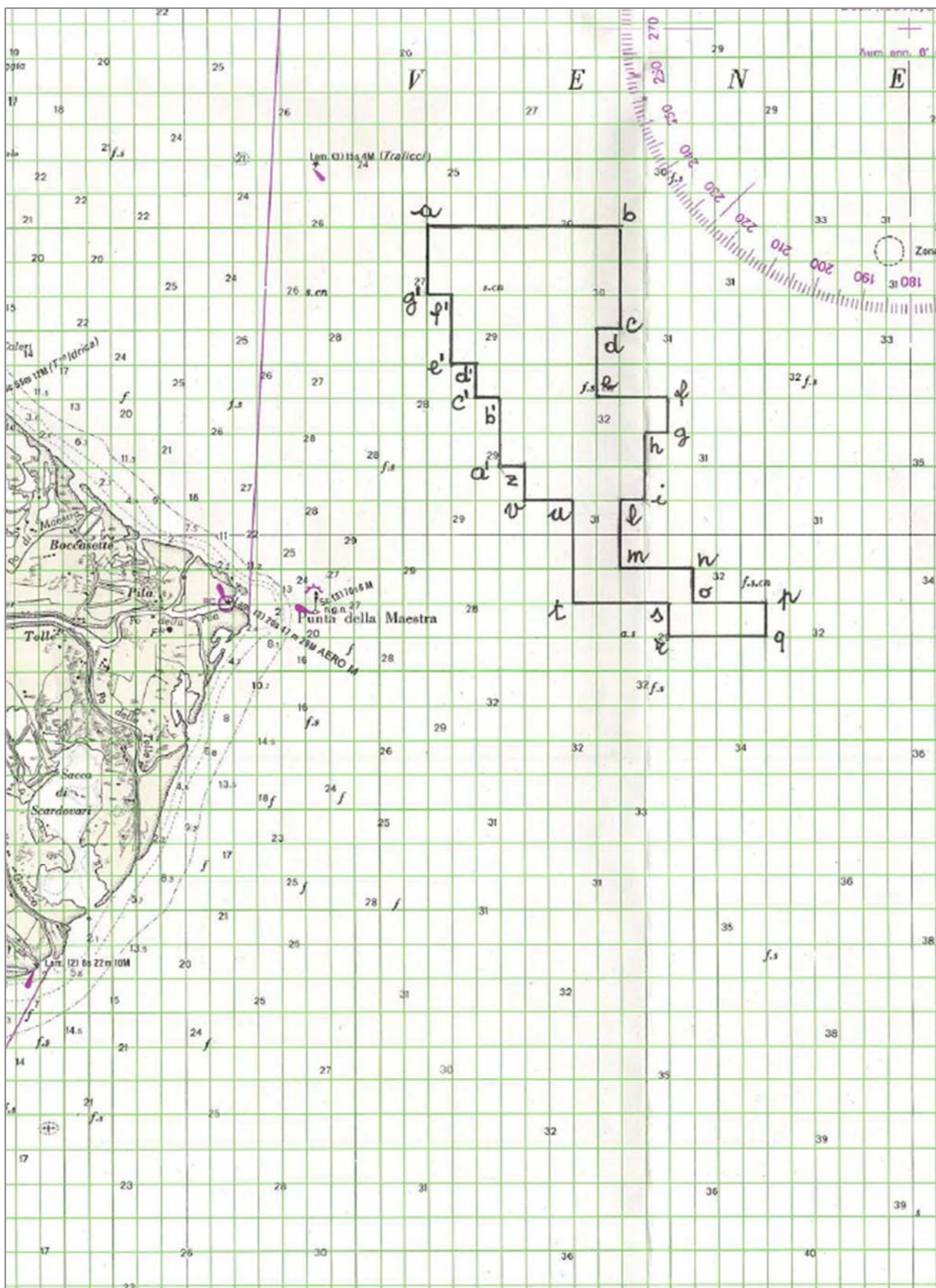
Tav. 6 – Concessione di coltivazione «D.C2.AG»



Tav. 7 – Concessione di coltivazione «A.C14.AS»



Tav. 8 – Concessione di coltivazione «A.C17.AG»



Tav. 10 – Concessione di coltivazione «A.C19.PI»

ELENCHI

ELENCO DELLE PIATTAFORME E INFRASTRUTTURE DA DISMETTERE MINERARIAMENTE
Aggiornamento al 31/3/2021

Parte a) - Elenco delle piattaforme e infrastrutture da rimuovere senza possibilità di riutilizzo

Nome piattaforma	Concessione mineraria	Operatore	Ubicazione (Lat/Long WGS84)	Tipo piattaforma	Termine presentazione progetto di rimozione
ADA 3	A.C9.AG	Eni S.p.A.	45,183361 N 12,591176 E	Monotubolare	Presentato
AZALEA A	A.C8.ME	Eni S.p.A.	44,171769 N 12,714258 E	Bitubolare a portale	30/06/2021
PC 73	PORTO CORSINI MARE	Eni S.p.A.	44,385037 N 12,579101 E	Monotubolare	30/06/2021

Parte b) - Elenco delle piattaforme e infrastrutture da dismettere minerariamente ma con possibilità di riutilizzo con scopi diversi dall'attività mineraria di estrazione di idrocarburi

Nome piattaforma	Concessione mineraria	Operatore	Ubicazione (Lat/Long WGS84)	Tipo piattaforma	Termine presentazione istanza di riutilizzo
ARMIDA 1	A.C29.EA	Eni S.p.A.	44,475932 N 12,449540 E	Monotubolare	31/07/2021
REGINA 1	A.C17.AG	Eni S.p.A.	44,102781 N 12,834209 E	Monotubolare	31/07/2021

TITOLI CANCELLATI DALL'ELENCO DEI TITOLI MINERARI VIGENTI

Permessi di ricerca e concessioni di coltivazione cancellate dall'elenco dei titoli minerari vigenti negli anni 2017-2021

Anno 2021 – BUIG LXIV
(2 titoli per complessivi 841,25 Km²)

PERMESSI DI RICERCA
(1 permesso di ricerca per complessivi 698,50 Km²)

	Permesso	Motivo cancellazione	BUIG	Area Km ²
1	NUSCO	Decreto di accettazione della rinuncia 26/03/2021	LXV n. 3	698,50

CONCESSIONI DI COLTIVAZIONE
(1 concessione di coltivazione per complessivi 142,75 Km²)

	Concessione	Motivo cancellazione	BUIG	Area Km ²
1	A.C 22.EA	Scadenza naturale	LXV n. 2	142,75

Anno 2020 – BUIG LXIV
(13 titoli per complessivi 3.581,75 Km²)

PERMESSI DI RICERCA
(10 permessi di ricerca per complessivi 3.437,27 Km²)

	Permesso	Motivo cancellazione	BUIG	Area Km ²
1	B.R 268.RG	Decreto di accettazione della rinuncia 04/02/2020	LXIV n. 2	126,68
2	B.R 270.EL	Decreto di accettazione della rinuncia 04/02/2020	LXIV n. 2	144,50
3	B.R 271.EL	Decreto di accettazione della rinuncia 04/02/2020	LXIV n. 2	327,10
4	B.R 272.EL	Decreto di accettazione della rinuncia 04/02/2020	LXIV n. 2	474,00
5	G.R 15.PU	Decreto di accettazione della rinuncia 04/02/2020	LXIV n. 2	657,19
6	CASCINA ALBERTO	Decreto di accettazione della rinuncia 04/02/2020	LXIV n. 2	462,14
7	FIUME ARNONE	Scadenza naturale	LXIV n. 3	268,97
8	MONTALBANO	Scadenza naturale	LXIV n. 3	165,04
9	SETTECERRI	Scadenza naturale	LXIV n. 3	419,20
10	VIGEVANO	Decreto di accettazione della rinuncia 10/03/2020	LXIV n. 3	392,45

CONCESSIONI DI COLTIVAZIONE
(3 concessioni di coltivazione per complessivi 144,48 Km²)

	Concessione	Motivo cancellazione	BUIG	Area Km ²
1	MELANICO	Scadenza naturale	LXIV n. 3	59,14
2	CASA BALLEANI	Scadenza naturale	LXIV n. 4	3,15
3	A.C 31.EA	Scadenza naturale	LXIV n. 9	82,19

Anno 2019 – BUIG LXIII
(6 titoli per complessivi 790,66 Km²)

PERMESSI DI RICERCA
(3 permessi di ricerca per complessivi 636,80 Km²)

	Permesso	Motivo cancellazione	BUIG	Area Km ²
1	MELZO	Decreto di accettazione della rinuncia 02/09/2019	LXIII n. 9	182,80
2	CODOGNO	Scadenza naturale	LXIII n. 9	250,70
3	MONTOTTONE	Scadenza naturale	LXIII n. 10	203,30

CONCESSIONI DI COLTIVAZIONE
(3 concessioni di coltivazione per complessivi 153,86 Km²)

	Concessione	Motivo cancellazione	BUIG	Area Km ²
1	TRESIGALLO	Scadenza naturale	LXIII n. 3	100,15
2	FONTE SAN DAMIANO	Scadenza naturale	LXIII n. 4	23,71
3	MANCHE DI CIMALIA	Scadenza naturale	LXIII n. 4	30,00

Anno 2018 – BUIG LXII
(23 titoli per complessivi 5.577,11 Km²)

PERMESSI DI RICERCA
(18 permessi di ricerca per complessivi 4.938,75 Km²)

	Permesso	Motivo cancellazione	BUIG	Area Km ²
1	COLLE DELLA GUARDIA	Decreto di decadenza del titolare e cessazione del permesso di ricerca 29/12/2017 –	LXII n. 1	72,54
2	SCARPIZZOLO	Decreto di decadenza del titolare e cessazione del permesso di ricerca 29/12/2017	LXII n.1	745,90
3	COLFELICE	Scadenza naturale	LXII n. 2	9,65
4	MONTE NEGRO	Scadenza naturale	LXII n. 2	666,22
5	MONTEMARCIANO	Scadenza naturale	LXII n. 2	329,28
6	PESCOPENNATARO	Scadenza naturale	LXII n. 2	24,35
7	VILLA GIGLI	Scadenza naturale	LXII n. 2	280,20
8	MOLINO	Scadenza naturale	LXII n. 3	364,86
9	OPERA	Scadenza naturale	LXII n. 3	271,25
10	TORRENTE NURE	Scadenza naturale	LXII n. 5	250,70
11	B.R269.GC	Scadenza naturale	LXII n. 6	250,70
12	CROCETTA	Scadenza naturale	LXII n. 6	51,58
13	MONTELURO	Scadenza naturale	LXII n. 6	90,88
14	PANNOCCHIA	Scadenza naturale	LXII n. 7	728,00
15	ZAPPOLINO	Scadenza naturale	LXII n. 7	448,80
16	TOZZONA	DM di accettazione della rinuncia 7/12/2018	LXII n. 12	246,00
17	CARISIO	DM di decadenza 24/12/2018	LXII n. 12	83,19
18	CASALE COCCHI	DM di conferimento della concessione di coltivazione BAGNACAVALLO 7/12/2018	LXII n. 12	24,65

CONCESSIONI DI COLTIVAZIONE
(5 concessioni di coltivazione per complessivi 638,36 Km²)

	Concessione	Motivo cancellazione	BUIG	Area Km ²
1	MACCHIA DI PIERNO	Scadenza naturale	LXII n. 3	84,34
2	MONTE VRECCIARO	Scadenza naturale	LXII n. 3	55,45
3	ALFONSINE	Scadenza naturale	LXII n. 3	411,10
4	S. MARIA IMBARO	Scadenza naturale	LXII n. 3	9,85
5	D.C 3.AG	Scadenza naturale	LXII n. 5	77,62

Anno 2017 – BUIG LXI
(16 titoli per complessivi 2.658,34 Km²)

PERMESSI DI RICERCA
(15 permessi di ricerca per complessivi 2.515,84 Km²)

	Permesso	Motivo cancellazione	BUIG	Area Km ²
1	BOSCO	Scadenza naturale	LXI n.12	85,88
2	BIBBIANO	Scadenza naturale	LXI n.12	31,84
3	CASTELVERDE	Decreto ministeriale di decadenza del 3 luglio 2017	LXI n.7	154,60
4	COLLE DEI NIDI	Annullamento del decreto di conferimento a seguito sentenza del Consiglio di Stato del 7 giugno 2017	LXI n.11	66,24
5	DARDAGNOLA	Scadenza naturale	LXI n.12	99,51
6	FAENZA	Scadenza naturale	LXI n.12	47,84
7	MASSERIA MONTAROZZO	Decreto di decadenza del 21 novembre 2017	LXI n.11	154,55
8	POSTA NUOVA	Scadenza naturale	LXI n.11	110,90
9	RECANATI	Scadenza naturale	LXI n.1	83,87
10	RONSECCO	Scadenza naturale	LXI n.11	623,33
11	SASSUOLO	Scadenza naturale	LXI n.12	287,70
12	SAN VINCENZO	Decreto di conferimento su area ridotta della concessione di coltivazione S. ALBERTO del 12 ottobre 2017	LXI n.10	542,30
13	TORRENTE ACQUA FREDDA	Scadenza naturale	LXI n.12	44,48
14	TORRENTE LA VELLA	Scadenza naturale	LXI n.12	81,90
15	TORRENTE PARMA	Scadenza naturale	LXI n.12	100,90

CONCESSIONI DI COLTIVAZIONE
(1 concessione di coltivazione per complessivi 142,50 Km²)

	Concessione	Motivo cancellazione	BUIG	Area Km ²
1	COLABELLA	Decreto di accettazione della rinuncia del 30 gennaio 2017	LXI n.11	142,50

**ELENCO DELLE ISTANZE PER IL CONFERIMENTO DI NUOVI TITOLI
MINERARI**

Aggiornamento al 31 marzo 2021

ISTANZE DI PERMESSO DI PROSPEZIONE IN MARE

Legge 11 gennaio 1957, n. 6, Legge 21 luglio 1967, n. 613 e successive modificazioni, Legge 9 gennaio 1991, n. 9, Decreto del Presidente della Repubblica 18 aprile 1994, n. 484 e Decreto Legislativo 25 novembre 1996, n. 625

Istanza di permesso di prospezione

d 1 B.P-.SP

Id	Richiedenti	Presentazione	Area	Zona
404	Spectrum Geo Limited (100%)	26/01/2011	13.700,00	Zona A Zona B

Istanza di permesso di prospezione

d 1 F.P-.SP

Id	Richiedenti	Presentazione	Area	Zona
405	Spectrum Geo Limited (100%)	26/01/2011	16.210,00	Zona B Zona D Zona F

Istanza di permesso di prospezione

d 2 E.P-.TG

Id	Richiedenti	Presentazione	Area	Zona
604	TGS-NOPEC Geophysical Company ASA (100%)	26/06/2014	20.200,00	Zona E

Istanza di permesso di prospezione

d 2 F.P-.PG

Id	Richiedenti	Presentazione	Area	Zona
414	Petroleum Geo Service Asia Pacific (100%)	31/05/2011	14.200,00	Zona B Zona D Zona F

Istanza di permesso di prospezione

d 3 F.P-.SC

Id	Richiedenti	Presentazione	Area	Zona
598	Schlumberger Italiana (100%)	19/05/2014	4.025,00	Zona F

ISTANZE DI PERMESSO DI RICERCA IN TERRAFERMA

Legge 11 gennaio 1957, n. 6, Legge 21 luglio 1967, n. 613 e successive modificazioni, Legge 9 gennaio 1991, n. 9, Decreto del Presidente della Repubblica 18 aprile 1994, n. 484 e Decreto Legislativo 25 novembre 1996, n. 625

Istanza di permesso di ricerca

AGNONE

Id	Richiedenti	Presentazione	Area	Regione	Comuni
544	RockHopper Italia (100%)	26/07/2007	747,40	Abruzzo Molise	Agnone, Bagnoli del Trigno, Belmonte del Sannio, Borrello, Capracotta, Carovilli, Carpineto Sinello, Carunchio, Castelguidone, Castelverrino, Castiglione Messer Marino, Celenza sul Trigno, Chiauci, Civitanova del Sannio, Duronia, Fallo, Fossalto, Fraine, Liscia, Montazzoli, Monteferrante, Montelapiano, Palmoli, Pescolanciano, Pescopennataro, Pietrabbondante, Pietracupa, Pietraferrazzana, Poggio Sannita, Quadri, Roccaspinalveti, Roccavivara, Roio del Sangro, Rosello, Salcito, San Biase, San Buono, San Giovanni Lipioni, Sant'Angelo del Pesco, Schiavi di Abruzzo, Torrebruna, Trivento, Vastogirardi, Villa Santa Maria

Istanza di permesso di ricerca

ANZI

Id	Richiedenti	Presentazione	Area	Regione	Comuni
49	Eni (100%)	01/09/2005	117,40	Basilicata	Abriola, Anzi, Brindisi Montagna, Calvello, Pignola, Potenza, Trivigno

Istanza di permesso di ricerca

BROLA

Id	Richiedenti	Presentazione	Area	Regione	Comuni
566	Aleanna Italia (100%)	19/11/2013	164,20	Emilia Romagna	Budrio, Castel Guelfo di Bologna, Castel San Pietro Terme, Dozza, Medicina, Ozzano dell'Emilia

Istanza di permesso di ricerca

CAROVILLI

Id	Richiedenti	Presentazione	Area	Regione	Comuni
18	Aleanna Italia (100%)	01/03/2002	564,10	Molise	Acquaviva d'Isernia, Capracotta, Carovilli, Carpinone, Castel San Vincenzo, Castelpetroso, Cerro al Volturno, Chiauci, Civitanova del Sannio, Colli a Volturno, Duronia, Filignano, Forlì del Sannio, Fornelli, Frosolone, Isernia, Macchia d'Isernia, Macchiagodena, Miranda, Montaquila, Montenero Val Cocchiara, Pesche, Pescolanciano, Pettoranello del Molise, Pizzone, Rionero Sannitico, Roccasicura, Rocchetta a Volturno, San Pietro Avellana, Santa Maria del Molise, Scapoli, Sessano del Molise, Vastogirardi.

Istanza di permesso di ricerca

CASE CAPOZZI

Id	Richiedenti	Presentazione	Area	Regione	Comuni
506	Delta Energy (100%)	02/04/2012	423,70	Campania	(Benevento) Foiano in Val Fortore, Molinara, Montefalcone di Val Fortore, Castelfranco in Misciano, Ginestra degli Schiavoni, San Giorgio la Molarata, Buonalbergo, Pago Veiano, Pesco Sannita, Fragneto l'Abate, Fragneto Monforte, Benevento, Pietrelcina, Paduli, Sant'Arcangelo Trimonte, Apice, San Nicola Manfredi, San Giorgio del Sannio. - (Avellino) Casalbore, Montecalvo Irpino, Ariano Irpino, Melito Irpino.

Istanza di permesso di ricerca

CASTELLO

Id	Richiedenti	Presentazione	Area	Regione	Comuni
314	Mac Oil (100%)	31/07/2009	199,35	Lombardia	Bisuschio, Varese, Induno Olona, Arcisate, Viggiù, Saltrio, Clivio, Cantello, Malnate, Vedano Olona, Lozza, Gazzada Schianno, Morazzone, Caronno Varesino, Castiglione Olona, Venegono Superiore, Venegono Inferiore, Rodero, Cagno, Bizzarone, Uggiate-Trevano, Ronago, Drezzo, Parè, Cavallasca, Valmorea, Albiolo, Faloppio, Gironico, Sulbiate, Olgiate Comasco, Binago, Beregazzo con Figliaro, Castelnuovo Bozzente, Appiano Gentile, Oltrona di San Mamette, Lurate Caccivio, Bulgarograsso, Cassina Rizzardi, Villa Guardia, Luisago, Fino Mornasco, Casnate con Bernate, Grandate, Montano Lucino, San Fermo della Battaglia, Como, Maslianico, Cernobbio.

Istanza di permesso di ricerca

CASTIGLIONE DI CERVIA

Id	Richiedenti	Presentazione	Area	Regione	Comuni
549	Exploenergy (100%)	22/04/2013	191,80	Emilia Romagna	Ravenna, Cervia, Cesena, Bertinoro, Forlì

Istanza di permesso di ricerca

CIPRESSI

Id	Richiedenti	Presentazione	Area	Regione	Comuni
57	Eni (50% r.u.) Gas Plus Italiana (50%)	29/11/2005	144,43	Abruzzo	Atri, Castiglione Messer Raimondo, Castilenti, Cellino Attanasio, Città Sant'Angelo, Elice, Montefino, Penne

Istanza di permesso di ricerca

CORROPOLI

Id	Richiedenti	Presentazione	Area	Regione	Comuni
37	RockHopper Civita (100%)	01/10/2004	172,30	Abruzzo Marche	Alba Adriatica, Colonnella, Controguerra, Corropoli, Giulianova, Martinsicuro, Monsampolo del Tronto, Montepreandone, Mosciano Sant'Angelo, Nereto, Notaresco, Roseto degli Abruzzi, San Benedetto del Tronto, Sant'Omero, Spinetoli, Tortoreto

Istanza di permesso di ricerca

CORZANO

Id	Richiedenti	Presentazione	Area	Regione	Comuni
496	Exploenergy (100%)	14/03/2012	173,50	Lombardia	Azzano Mella, Bagnolo Mella, Berlingo, Brandico, Capriano del Colle, Castel Covati, Castel Mella, Castrezzato, Chiari, Comezzano Cizzago, Corzano, Dello, Flero, Lograto, Longhena, Maclodio, Torbole Casaglia, Mairano, Orzinuovi, Orzivecchi, Pompiano, Poncarale, Roccafranca, Soncino, Torre Pallavicina, Travagliato, Trezano.

Istanza di permesso di ricerca

FIORENZUOLA D'ARDA

Id	Richiedenti	Presentazione	Area	Regione	Comuni
274	Mac Oil (100%)	31/07/2008	535,20	Emilia Romagna	Alseno, Besenzone, Busseto, Cadeo, Calendasco, Carpaneto Piacentino, Castell'Arquato, Cortemaggiore, Fidenza, Fiorenzuola d'Arda, Gazzola, Gossolengo, Gragnano Trebbiense, Gropparello, Lugagnano Val d'Arda, Pellegrino Parmense, Piacenza, Podenzano, Ponte dell'Olio, Pontenure, Rivergaro, Rottofreno, Salsomaggiore Terme, San Giorgio Piacentino, Vernasca, Vigolzone

Istanza di permesso di ricerca

FONTANA VILLANELLA

Id	Richiedenti	Presentazione	Area	Regione	Comuni
539	Aleanna Italia (100%)	08/01/2013	98,29	Puglia	Alberona, Biccari, Casalvecchio di Puglia, Castelnuovo della Daunia, Motta Montecorvino, Pietramontecorvino, Volturara Appula, Volturino

Istanza di permesso di ricerca

FONTE DELLA VIGNA

Id	Richiedenti	Presentazione	Area	Regione	Comuni
100	Total E&P Italia (100%)	28/03/2007	56,10	Calabria	Amendolara, Montegiordano, Oriolo, Roseto Capo Spulico

Istanza di permesso di ricerca

FONTEVIVO

Id	Richiedenti	Presentazione	Area	Regione	Comuni
613	Pengas Italiana (100%)	19/12/2015	411,40	Emilia Romagna	Polesine Parmense, Zibello, Busseto, Soragna, San Secondo Parmense, Tre Casali, Torriale, Parma, Fontevivo, Fontanellato, Fidenza, Salsomaggiore Terme, Noceto, Medesano, Collecchio.

Istanza di permesso di ricerca

FORAPANE

Id	Richiedenti	Presentazione	Area	Regione	Comuni
408	Delta Energy (100%)	28/02/2011	24,53	Puglia	Orsara di Puglia, Troia

Istanza di permesso di ricerca

GALLIA

Id	Richiedenti	Presentazione	Area	Regione	Comuni
590	Aleanna Italia (100%)	20/12/2013	135,60	Lombardia	Breme, Ferrera Erbognone, Frascarolo, Galliavola, Lomello, Mede, Mezzana Bigli, Ottobiano, Pieve del Cairo, Sannazzaro de' Burgondi, Sartirana Lomellina, Scaldasole, Semiana, Torre Beretti e Castellaro, Valeggio, Valle Lomellina, Villa Biscossi

Istanza di permesso di ricerca

GROTTE DEL SALICE

Id	Richiedenti	Presentazione	Area	Regione	Comuni
13	Shell Italia E&P (100%)	01/02/2000	118,14	Basilicata	Aliano, Castronuovo di Sant'Andrea, Gallicchio, Missanello, Roccanova, San Chirico Raparo, San Martino d'Agri, Sant'Arcangelo

Istanza di permesso di ricerca

GUSSOLA

Id	Richiedenti	Presentazione	Area	Regione	Comuni
614	Pengas Italiana (100%)	19/12/2015	354,10	Lombardia	(Provincia di Cremona) Cicognolo, Cappella de' Picenardi, Pessina Cremonese, Isola Dovarese, Torre de' Picenardi, Drizzona, Pieve San Giacomo, Malagnino, Sospiro, Derovere, Ca' d'Andrea, Voltido, Piadena, Calvatone, Tornata, Pieve d'Olmi, San Daniele Po, Cella Dati, Cigna de' Botti, San Martino del Lago, Solarolo Rainerio, San Giovanni in Croce, Casteldidone, Motta Baluffi, Torricella del Pizzo, Scandolara Ravara, Gussola, Martignano di Po, Casalmaggiore, Rivarolo del Re ed Uniti - (Provincia di Mantova) Bozzolo, Rivarolo Mantovano, Sabbioneta.

Istanza di permesso di ricerca

IL CONVENTO

Id	Richiedenti	Presentazione	Area	Regione	Comuni
106	Compagnia Generale Idrocarburi (100%)	28/03/2007	412,80	Molise Puglia	Campomarino, Chieuti, Guglionesi, Lesina, Portocannone, Rotello, San Giacomo degli Schiavoni, San Martino in Pensilis, San Paolo di Civitate, Serracapriola, Termoli, Torremaggiore, Ururi

Istanza di permesso di ricerca

IL PERITO

Id	Richiedenti	Presentazione	Area	Regione	Comuni
407	Delta Energy (100%)	28/02/2011	91,39	Basilicata	Miglionico, Montescaglioso, Pomarico

Istanza di permesso di ricerca

LA BICOCCA

Id	Richiedenti	Presentazione	Area	Regione	Comuni
509	Delta Energy (100%)	28/05/2012	155,50	Basilicata	Barile, Melfi, Rapolla

Istanza di permesso di ricerca

LA CAPRIOLA

Id	Richiedenti	Presentazione	Area	Regione	Comuni
507	Delta Energy (100%)	02/04/2012	188,10	Basilicata	Bernalda, Montalbano Jonico, Montescaglioso, Pisticci, Pomarico.

Istanza di permesso di ricerca

LA CERASA

Id	Richiedenti	Presentazione	Area	Regione	Comuni
50	Shell Italia E&P (100%)	01/09/2005	75,86	Basilicata	Brienza, Marsico Nuovo, Sasso di Castalda, Satriano di Lucania, Tito

Istanza di permesso di ricerca

LA RISORTA

Id	Richiedenti	Presentazione	Area	Regione	Comuni
44	Apennine Energy (100%)	30/06/2005	296,60	Emilia Romagna Veneto	(Veneto) Adria, Gavello, Villanova Marchesana, Papozze, Taglio di Po, Corbola, Ariano nel Polesine. (Emilia Romagna) Berra, Mesola, Jolanda di Savoia, Codigoro.

Istanza di permesso di ricerca

LA STEFANINA

Id	Richiedenti	Presentazione	Area	Regione	Comuni
606	Aleanna Resources LLC (100%)	29/10/2014	139,72	Emilia Romagna	Comacchio, Argenta, Alfonsine, Ravenna

Istanza di permesso di ricerca

MASSERIA LA ROCCA

Id	Richiedenti	Presentazione	Area	Regione	Comuni
8	RockHopper Italia (30% r.u.) Total E&P Italia (38%) Eni (32%)	22/12/1997	13,06	Basilicata	Brindisi Montagna

Istanza di permesso di ricerca

MONTE CAVALLO

Id	Richiedenti	Presentazione	Area	Regione	Comuni
51	Shell Italia E&P (100%)	01/09/2005	211,90	Basilicata Campania	Atena Lucana, Brienza, Marsico Nuovo, Montesano sulla Marcellana, Padula, Paterno, Polla, Sala Consilina, Sant'Arsenio, Sassano, Teggiano, Tramutola

Istanza di permesso di ricerca

MONTE LI FOI

Id	Richiedenti	Presentazione	Area	Regione	Comuni
249	Eni (100%)	31/12/2007	140,70	Basilicata	Baragiano, Picerno, Pignola, Potenza, Ruoti, Savoia di Lucania, Tito

Istanza di permesso di ricerca

OLIVETO LUCANO

Id	Richiedenti	Presentazione	Area	Regione	Comuni
10	Total E&P Italia (100%)	08/10/1998	188,23	Basilicata	Accettura, Albano di Lucania, Calciano, Campomaggiore, Castelmezzano, Cirigliano, Garaguso, Oliveto Lucano, Pietrapertosa, San Mauro Forte, Stigliano, Tricarico

Istanza di permesso di ricerca

PALAZZO SAN GERVASIO

Id	Richiedenti	Presentazione	Area	Regione	Comuni
71	Aleanna Resources LLC (100%)	29/03/2006	469,90	Basilicata	Acerenza, Banzi, Barile, Forenza, Genzano di Lucania, Ginestra, Maschito, Montemilone, Oppido Lucano, Palazzo San Gervasio, Rapolla, Ripacandida, Venosa

Istanza di permesso di ricerca

PIETRA SPACCATA

Id	Richiedenti	Presentazione	Area	Regione	Comuni
409	Delta Energy (100%)	28/02/2011	333,30	Campania	Baselice, Campolattaro, Casalduni, Castelpagano, Castelvetero in Val Fortore, Circello, Colle Sannita, Foiano di Val Fortore, Fragneto l'Abate, Fragneto Monforte, Molinara, Morcone, Pago Veiano, Pesco Sannita, Pontelandolfo, Reino, San Giorgio La Molara, San Marco dei Cavoti

Istanza di permesso di ricerca

PIGNOLA

Id	Richiedenti	Presentazione	Area	Regione	Comuni
52	Shell Italia E&P (100%)	01/09/2005	54,83	Basilicata	Abriola, Brindisi Montagna, Pignola, Potenza

Istanza di permesso di ricerca

POSTA DEL GIUDICE

Id	Richiedenti	Presentazione	Area	Regione	Comuni
63	Apennine Energy (100%)	31/01/2006	113,60	Puglia	Casalvecchio di Puglia, Castelnuovo della Daunia, Lucera, Pietramontecorvino, San Severo, Torremaggiore

Istanza di permesso di ricerca

RENO CENTESE

Id	Richiedenti	Presentazione	Area	Regione	Comuni
497	Exploenergy (100%)	14/03/2012	435,70	Emilia Romagna	Provincia di Ferrara: Bondeno, Ferrara, Vigarano Mainarda, Cento, Sant'Agostino, Mirabello, Poggio Renatico - Provincia di Modena: Mirandola, San Felice sul Panaro, Finale Emilia - Provincia di Bologna: Pieve di Cento, Galliera, San Pietro in Casale

Istanza di permesso di ricerca

ROCCA SUSELLA

Id	Richiedenti	Presentazione	Area	Regione	Comuni
487	Aleanna Italia (100%)	28/12/2011	668,70	Lombardia Piemonte	Alessandria: Avolasca, Berzano di Tortona, Brignano-Frascata, Carbonara Scrivia, Carezzano, Casalnoceto, Casasco, Cassano Spinola, Castellania, Castellar Guidobono, Castelnuovo Scivia, Cerreto Grue, Costa Vescovato, Dernice, Fabbrica Curone, Garbagna, Gremiasco, Monperone, Monleale, Montacuto, Monte Gioco, Montemarzino, Paderna, Ponte Curone, Pozzol Groppo, San Sebastiano Curone, Sant'Agata Fossili, Sardigliano, Sarezzano, Spineto Scrivia, Tortona, Viguzzolo, Vallalvernia, Villaromagnano, Volpedo, Volpeglino. Pavia: Bagnaria, Borgo Priolo, Borgoratto Mormorolo, Casei Gerola, Cecima, Codevilla, Fortunago, Godiasco, Menconico, Montalto Pavese, Montebello della Battaglia, Montesegale, Ponte Nizza, Retorbido, Rivanazzano, Rocca de' Giorgi, Rocca Susella, Ruino, Santa Margherita di Staffora, Torrazza Coste, Val di Nizza, Valverde, Varzi, Voghera, Zavattarello.

Istanza di permesso di ricerca

S. GRATO

Id	Richiedenti	Presentazione	Area	Regione	Comuni
283	Mac Oil (100%)	08/09/2008	171,30	Lombardia	Abbadia Cerreto, Bagnolo Cremasco, Bascapè, Boffalora d'Adda, Borgo San Giovanni, Capergnanica, Casaletto Lodigiano, Caselle Lurani, Castiraga Vidardo, Cerro al Lambro, Chieve, Corte Palasio, Crema, Cremona, Crespiatica, Dovera, Galgagnano, Lodi, Lodi Vecchio, Montanaso Lombardo, Monte Cremasco, Pandino, Salerano sul Lambro, San Zenone al Lambro, Sordio, Spino d'Adda, Tavazzano con Villavesco, Torrevecchia Pia, Trescore Cremasco, Vaiano Cremasco, Valera Fratta, Zelo Buon Persico

Istanza di permesso di ricerca

S. VENERE

Id	Richiedenti	Presentazione	Area	Regione	Comuni
80	Società Adriatica Idrocarburi (50% r.u.) Gas Plus Italiana (50%)	22/06/2006	73,12	Abruzzo	Cappelle sul Tavo, Città Sant'Angelo, Collecervino, Montesilvano, Moscufo, Pescara, Pianella, Spoltore

Istanza di permesso di ricerca

SAN BUONO

Id	Richiedenti	Presentazione	Area	Regione	Comuni
212	RockHopper Italia (100%)	26/07/2007	736,30	Abruzzo Molise	Acquaviva Collecroce, Archi, Atesa, Bomba, Borrello, Carpineto Sinello, Casacalenda, Casalanguida, Castelbottaccio, Castellino del Biferno, Castelmauro, Celenza sul Trigno, Civitacampomariano, Civitaluparella, Colledimezzo, Dogliola, Fallo, Fossalto, Fresagrandinaria, Furci, Gissi, Guardialfiera, Guilmi, Lentella, Limosano, Lucito, Lupara, Mafalda, Montagano, Montazzoli, Montebello sul Sangro, Montefalcone nel Sannio, Monteferrante, Montelapiano, Montemitro, Montenero di Bisaccia, Morrone del Sannio, Palata, Palmoli, Pennadomo, Petrella Tifernina, Pietraferrazzana, Provvidenti, Roccapinalveti, Roccavivara, Salcito, San Biase, San Buono, San Felice del Molise, San Giovanni Lipioni, Sant'Angelo Limosano, Tavenna, Tornareccio, Trivento, Tufillo, Villa Santa Maria

Istanza di permesso di ricerca

SAN PATRIZIO

Id	Richiedenti	Presentazione	Area	Regione	Comuni
402	Aleanna Italia (100%)	30/12/2010	205,80	Emilia Romagna	Medicina, Imola, Conselice, Alfonsine, Lugo, Fusignano, Bagnacavallo, Sant'Agata sul Santerno, Massa Lombarda, Mordano, Argenta.

Istanza di permesso di ricerca

SAN ROCCO

Id	Richiedenti	Presentazione	Area	Regione	Comuni
82	Compagnia Generale Idrocarburi (100%)	15/06/2006	67,75	Abruzzo	Casalbordino, Pollutri, Torino di Sangro, Vasto, Villalfonsina

Istanza di permesso di ricerca

SANTA MARIA DEL PIANO

Id	Richiedenti	Presentazione	Area	Regione	Comuni
624	Pengas Italiana (100%)	17/11/2018	68,35	Emilia Romagna	Parma, Felino, Langhirano, Lesignano de' bagni, Traversetolo, Montechiarugolo.

Istanza di permesso di ricerca

SCIASCITIELLO

Id	Richiedenti	Presentazione	Area	Regione	Comuni
540	Aleanna Italia (100%)	08/01/2013	90,21	Puglia	Deliceto, Rocchetta Sant'Antonio, Sant'Agata di Puglia

Istanza di permesso di ricerca

SERRA DEI GATTI

Id	Richiedenti	Presentazione	Area	Regione	Comuni
65	Canoel Italia (100%)	31/01/2006	121,80	Puglia	Biccari, Castelluccio Valmaggiore, Celle di San Vito, Faeto, Orsara di Puglia, Roseto Valfortore, Troia

Istanza di permesso di ricerca

SIGNORELLA

Id	Richiedenti	Presentazione	Area	Regione	Comuni
357	Vittorito Petroleum (100%)	28/02/2010	82,11	Puglia	Torremaggiore, San Severo

Istanza di permesso di ricerca

SOLFARA MARE

Id	Richiedenti	Presentazione	Area	Regione	Comuni
291	Apennine Energy (100%)	27/11/2008	337,00	Calabria	Calopezzati, Caloveto, Cariati, Corigliano Calabro, Cropalati, Crosia, Mandatoriccio, Paludi, Pietrapaola, Rossano, Scala Coeli, Terravecchia

Istanza di permesso di ricerca

TEMPA LA PETROSA

Id	Richiedenti	Presentazione	Area	Regione	Comuni
101	Total E&P Italia (100%)	28/03/2007	412,10	Basilicata Calabria	Canna, Colobraro, Montalbano Jonico, Montegiordano, Nocera, Nova Siri, Oriolo, Rocca Imperiale, Rotondella, San Giorgio Lucano, Sant'Arcangelo, Senise, Tursi, Valsinni

Istanza di permesso di ricerca

TORRE DEL FERRO

Id	Richiedenti	Presentazione	Area	Regione	Comuni
493	Apennine Energy (100%)	22/02/2012	118,00	Calabria	Cassano allo Ionio, Corigliano Calabro, Terranova di Sibari, San Giorgio Albanese, Rossano.

Istanza di permesso di ricerca

VILLA CARBONE

Id	Richiedenti	Presentazione	Area	Regione	Comuni
76	Canoel Italia (50% r.u.) Gas Plus Italiana (50%)	28/04/2006	68,12	Abruzzo	Canzano, Castellalto, Cellino Attanasio, Cermignano, Mosciano Sant'Angelo, Notaresco, Teramo

Istanza di permesso di ricerca

VILLA MAZZAROSA

Id	Richiedenti	Presentazione	Area	Regione	Comuni
74	RockHopper Italia (100%)	31/03/2006	13,40	Abruzzo	Pineto, Roseto degli Abruzzi

Istanza di permesso di ricerca

ZANZA

Id	Richiedenti	Presentazione	Area	Regione	Comuni
563	Aleanna Resources LLC (85% r.u.) Petrorep Italiana (15%)	05/11/2013	4,89	Emilia Romagna	Copparo, Formignana

ISTANZE DI PERMESSO DI RICERCA IN MARE

Legge 11 gennaio 1957, n. 6, Legge 21 luglio 1967, n. 613 e successive modificazioni, Legge 9 gennaio 1991, n. 9, Decreto del Presidente della Repubblica 18 aprile 1994, n. 484 e Decreto Legislativo 25 novembre 1996, n. 625

Istanza di permesso di ricerca

d 28 G.R-.AG

Id	Richiedenti	Presentazione	Area	Zona
298	Eni (60% r.u.) Energean (40%)	25/03/2009	456,50	Zona G

Istanza di permesso di ricerca

d 30 G.R-.NP

Id	Richiedenti	Presentazione	Area	Zona
304	Northern Petroleum Ltd (100%)	30/06/2009	279,70	Zona G

Istanza di permesso di ricerca

d 33 G.R-.AG

Id	Richiedenti	Presentazione	Area	Zona
315	Eni (60% r.u.) Energean (40%)	26/06/2009	120,90	Zona G

Istanza di permesso di ricerca

d 60 F.R-.NP

Id	Richiedenti	Presentazione	Area	Zona
134	Northern Petroleum Ltd (100%)	01/03/2006	741,80	Zona F

Istanza di permesso di ricerca

d 61 F.R-.NP

Id	Richiedenti	Presentazione	Area	Zona
136	Northern Petroleum Ltd (100%)	01/06/2006	720,60	Zona F

Istanza di permesso di ricerca

d 65 F.R-.NP

Id	Richiedenti	Presentazione	Area	Zona
300	Northern Petroleum Ltd (100%)	30/04/2009	729,30	Zona F

Istanza di permesso di ricerca

d 66 F.R-.NP

Id	Richiedenti	Presentazione	Area	Zona
299	Northern Petroleum Ltd (100%)	30/04/2009	711,60	Zona F

Istanza di permesso di ricerca

d 67 F.R-.AG

Id	Richiedenti	Presentazione	Area	Zona
306	Eni (100%)	30/06/2009	441,50	Zona F

Istanza di permesso di ricerca

d 79 F.R-.EN

Id	Richiedenti	Presentazione	Area	Zona
410	Aleanna Italia (100%)	24/03/2011	748,70	Zona F

Istanza di permesso di ricerca

d 80 F.R-.GP

Id	Richiedenti	Presentazione	Area	Zona
556	Global Petroleum Limited (100%)	27/08/2013	744,80	Zona F

Istanza di permesso di ricerca

d 81 F.R-.GP

Id	Richiedenti	Presentazione	Area	Zona
557	Global Petroleum Limited (100%)	27/08/2013	749,90	Zona F

Istanza di permesso di ricerca

d 82 F.R-.GP

Id	Richiedenti	Presentazione	Area	Zona
558	Global Petroleum Limited (100%)	27/08/2013	745,70	Zona F

Istanza di permesso di ricerca

d 83 F.R-.GP

Id	Richiedenti	Presentazione	Area	Zona
559	Global Petroleum Limited (100%)	27/08/2013	745,30	Zona F

Istanza di permesso di ricerca

d 84 F.R-.EL

Id	Richiedenti	Presentazione	Area	Zona
560	Energiean (100%)	28/08/2013	729,20	Zona F

Istanza di permesso di ricerca

d 92 F.R-.EN

Id	Richiedenti	Presentazione	Area	Zona
595	Aleanna Italia (100%)	04/02/2014	748,70	Zona F

Istanza di permesso di ricerca

d 149 D.R-.NP

Id	Richiedenti	Presentazione	Area	Zona
137	Northern Petroleum Ltd (100%)	01/09/2006	264,40	Zona D Zona F

Istanza di permesso di ricerca

d 171 A.R-.AG

Id	Richiedenti	Presentazione	Area	Zona
562	Eni (100%)	26/07/2013	343,50	Zona A

Istanza di permesso di ricerca

d 173 A.R-.AD

Id	Richiedenti	Presentazione	Area	Zona
565	Adriatic Oil Plc (100%)	21/11/2013	430,80	Zona A

Istanza di permesso di ricerca

d 363 C.R-.AX

Id	Richiedenti	Presentazione	Area	Zona
345	Audax Energy (100%)	29/01/2010	345,90	Zona C Zona G

Istanza di permesso di ricerca

d 503 B.R-.CS

Id	Richiedenti	Presentazione	Area	Zona
279	Apennine Energy (100%)	26/04/2007	82,61	Zona B

Istanza di permesso di ricerca

d 506 B.R-.EN

Id	Richiedenti	Presentazione	Area	Zona
607	Aleanna Italia (100%)	16/06/2014	716,40	Zona B

Istanza di permesso di ricerca

d 507 B.R-.EN

Id	Richiedenti	Presentazione	Area	Zona
600	Aleanna Italia (100%)	16/06/2014	744,60	Zona B

Istanza di permesso di ricerca

d 508 B.R-.EN

Id	Richiedenti	Presentazione	Area	Zona
601	Aleanna Italia (100%)	16/06/2014	695,30	Zona B

Istanza di permesso di ricerca

d 509 B.R-.EN

Id	Richiedenti	Presentazione	Area	Zona
602	Aleanna Italia (100%)	16/06/2014	739,50	Zona B

ISTANZE DI PERMESSO DI RICERCA IN SICILIA

Legge Regionale 3 luglio 2000 n. 14

In Sicilia, per la sola terraferma, in virtù dello statuto speciale della regione, la competenza normativa e amministrativa è completamente autonoma. I dati riportati sono forniti dal competente ufficio regionale.

Istanza di permesso di ricerca

BIANCAVILLA

Id	Richiedenti	Presentazione	Area	Regione	Comuni
350	Eni Mediterranea Idrocarburi (100%)	12/06/2009	74,00	Sicilia	Adrano, Biancavilla, Centuripe, Regalbuto, Ragalna, Santa Maria di Licodia

Istanza di permesso di ricerca

CONTRADA GIARDINELLO

Id	Richiedenti	Presentazione	Area	Regione	Comuni
383	Eni Mediterranea Idrocarburi (100%)	04/01/2010	380,40	Sicilia	Ragusa, S. Croce Camerina, Vittoria, Comiso, Acate, Chiaromonte Gulfi, Caltagirone, Mazzarrone.

Istanza di permesso di ricerca

COSTA DEL SOLE

Id	Richiedenti	Presentazione	Area	Regione	Comuni
371	Apennine Energy (100%)	18/12/2009	41,52	Sicilia	Butera, Gela

Istanza di permesso di ricerca

ENNA

Id	Richiedenti	Presentazione	Area	Regione	Comuni
332	Italmin Exploration (100%)	04/07/1997	467,50	Sicilia	Agira, Aidone, Assoro, Castel di Iudica, Enna, Piazza Armerina, Raddusa, Ramacca, Regalbuto, Valguarnera Caropepe

Istanza di permesso di ricerca

GOLD

Id	Richiedenti	Presentazione	Area	Regione	Comuni
338	F.M.G. Srl (100%)	17/10/2008	748,82	Sicilia	Agira, Assoro, Calascibetta, Caltanissetta, Capizzi, Cerami, Cesarò, Enna, Gagliano Castelferrato, Leonforte, Nicosia, Nissoria, Regalbuto, Santa Caterina Villarmosa, Sperlinga, Troina, Villarosa

Istanza di permesso di ricerca

LEBRINO

Id	Richiedenti	Presentazione	Area	Regione	Comuni
334	Italmin Exploration (100%)	02/11/2000	310,00	Sicilia	Belpasso, Carlentini, Catania, Lentini, Mineo, Misterbianco, Motta Sant'Anastasia, Palagonia, Ramacca

Istanza di permesso di ricerca

MASSERIA FRISELLA

Id	Richiedenti	Presentazione	Area	Regione	Comuni
499	Aleanna Italia (100%)	17/08/2011	681,66	Sicilia	Montevago, Santa Margherita Belice, Bisacchino, Campofiorito, Camporeale, Contessa Entellina, Corleone, Monreale, Partinico, Piana degli Albanesi, Roccamena, San Cipirello, San Giuseppe Jato, Alcamo, Gibellina, Poggioreale, Salaparuta.

Istanza di permesso di ricerca

PETRALIA SOPRANA

Id	Richiedenti	Presentazione	Area	Regione	Comuni
337	Eni Mediterranea Idrocarburi (100%)	09/04/2008	727,50	Sicilia	Alimena, Blufi, Bompietro, Calascibetta, Caltanissetta, Caltavuturo, Castellana Sicula, Enna, Gangi, Geraci Siculo, Leonforte, Petralia Soprana, Petralia Sottana, Polizzi Generosa, Resuttano, Santa Caterina Villarosa, Sclafani Bagni, Sperlinga, Villarosa

Istanza di permesso di ricerca

TORRENTE RIZZUTO

Id	Richiedenti	Presentazione	Area	Regione	Comuni
534	Mac Oil (100%)	15/09/2011	692,04	Sicilia	

ISTANZE DI CONCESSIONE DI COLTIVAZIONE IN TERRAFERMA

Legge 11 gennaio 1957, n. 6, Legge 21 luglio 1967, n. 613 e successive modificazioni, Legge 9 gennaio 1991, n. 9, Decreto del Presidente della Repubblica 18 aprile 1994, n. 484 e Decreto Legislativo 25 novembre 1996, n. 625

Istanza di concessione di coltivazione

AGOSTA

Id	Richiedenti	Presentazione	Area	Regione	Comuni
152	Eni (100%)	01/09/2003	26,93	Emilia Romagna	Comacchio, Ostellato

Istanza di concessione di coltivazione

COLLE SANTO

Id	Richiedenti	Presentazione	Area	Regione	Comuni
297	CMI Energia (90% r.u.) Intergie (10%)	24/02/2009	35,72	Abruzzo	Archi, Atessa, Bomba, Pennadomo, Roccascalegna, Torricella Peligna, Villa Santa Maria, Colledimezzo

Istanza di concessione di coltivazione

GRADIZZA

Id	Richiedenti	Presentazione	Area	Regione	Comuni
593	Aleanna Resources LLC (85% r.u.) Petrorep Italiana (15%)	07/02/2014	21,90	Emilia Romagna	Copparo, Formignana

Istanza di concessione di coltivazione

SELVA MALVEZZI

Id	Richiedenti	Presentazione	Area	Regione	Comuni
622	Po Valley Operations PTY (100%)	28/05/2018	80,68	Emilia Romagna	Budrio, Molinella, Medicina

Istanza di concessione di coltivazione

VALLE DEL MEZZANO

Id	Richiedenti	Presentazione	Area	Regione	Comuni
621	Aleanna Resources LLC (100%)	28/07/2017	48,83	Emilia Romagna	Ostellato

ISTANZE DI CONCESSIONE DI COLTIVAZIONE IN MARE

Legge 11 gennaio 1957, n. 6, Legge 21 luglio 1967, n. 613 e successive modificazioni, Legge 9 gennaio 1991, n. 9, Decreto del Presidente della Repubblica 18 aprile 1994, n. 484 e Decreto Legislativo 25 novembre 1996, n. 625

Istanza di concessione di coltivazione

d 40 A.C-.PY

Id	Richiedenti	Presentazione	Area	Zona
611	Po Valley Operations PTY (100%)	06/08/2015	65,89	Zona A

ISTANZE DI CONCESSIONE DI COLTIVAZIONE IN SICILIA

Legge Regionale 3 luglio 2000 n. 14

In Sicilia, per la sola terraferma, in virtù dello statuto speciale della regione, la competenza normativa e amministrativa è completamente autonoma. I dati riportati sono forniti dal competente ufficio regionale.

Istanza di concessione di coltivazione

BONINCONTRO

Id	Richiedenti	Presentazione	Area	Regione	Comuni
339	Petrex Italia (100%)	07/03/1985	32,30	Sicilia	Acate, Vittoria

Istanza di concessione di coltivazione

PIANO LUPO

Id	Richiedenti	Presentazione	Area	Regione	Comuni
340	Eni Mediterranea Idrocarburi (100%)	06/12/1982	61,57	Sicilia	Acate, Caltagirone, Gela, Mazzarrone

ISTANZE DI RIATTRIBUZIONE DI GIACIMENTI MARGINALI

Decreto Ministero dello sviluppo economico 30 giugno 2009

Istanza di riattribuzione di giacimenti marginali

SAN GERVASIO RIATTRIBUZIONE

Id	Richiedenti	Presentazione	Area	Regione	Comuni
500	Sogemont (100%)	23/03/2012	77,45	Lombardia	

ISTANZE DI CONCESSIONI DI STOCCAGGIO

Legge 26 aprile 1974, n. 170, Decreto Legislativo 25 novembre 1996, n. 625 e Decreto Ministero dello sviluppo economico 21 gennaio 2011

Istanza di concessione di stoccaggio

BAGNOLO MELLA STOCCAGGIO

Id	Richiedenti	Presentazione	Area	Regione	Comuni
225	GSEI (25% r.u.) Retragas (50%) Storengy S.A. (25%)	17/09/2007	24,07	Lombardia	Bagnolo Mella, Capriano del Colle, Dello, Offlaga

Istanza di concessione di stoccaggio

POGGIOFIORITO STOCCAGGIO

Id	Richiedenti	Presentazione	Area	Regione	Comuni
242	Gas Plus Italiana (100%)	26/10/2007	10,18	Abruzzo	Casacanditella, Fara Filiorum Petri, Filetto, San Martino sulla Marrucina, Vacri

Istanza di concessione di stoccaggio

SAN BENEDETTO STOCCAGGIO

Id	Richiedenti	Presentazione	Area	Regione	Comuni
235	Gas Plus Storage (49% r.u.) Gaz de France International - Acea (51%)	14/09/2007	15,07	Marche	San Benedetto del Tronto, Monteprandone

Istanza di concessione di stoccaggio

SINARCA STOCCAGGIO

Id	Richiedenti	Presentazione	Area	Regione	Comuni
218	Gas Plus Italiana (60% r.u.) Edison Stoccaggio (40%)	15/06/2006	20,43	Molise	Guglionesi, Montecilfone, Montenero di Bisaccia, Palata

ISTANZE DI PERMESSO DI RICERCA DI RISORSE GEOTERMICHE

Decreto Legislativo 11 febbraio 2010, n. 22

La competenza normativa e amministrativa è regionale. I dati riportati sono forniti dai competenti uffici regionali.

Istanza di permesso di ricerca di risorse geotermiche

ANGLONA

Id	Richiedenti	Presentazione	Area	Regione	Comuni
446	Unione Comuni Anglona (100%)	24/06/2011	300,00	Sardegna	Trinità d'Augulto e Vignola, Badesi, Viddalba, Valledoria, Castelsardo, Sedini, Santa Maria Coghinas, Bortigiadas, Bulsi, Nulvi, Laerru, Perfugas, Erula, Chiaramonti, Martis.

Istanza di permesso di ricerca di risorse geotermiche

ARLENA DI CASTRO

Id	Richiedenti	Presentazione	Area	Regione	Comuni
476	Futuro Energia (100%)	02/08/2011	46,60	Lazio	Cellere, Piansano, Capodimonte, Marta, Canino, Tessennano, Arlena di castro, Toscana.

Istanza di permesso di ricerca di risorse geotermiche

BAGNI ODDINI

Id	Richiedenti	Presentazione	Area	Regione	Comuni
447	INI Fabi (100%)	29/12/2010	7,87	Sardegna	Orotelli, Orani.

Istanza di permesso di ricerca di risorse geotermiche

BOCCEA

Id	Richiedenti	Presentazione	Area	Regione	Comuni
464	Geothermics Italy (100%)	07/07/2011	94,60	Lazio	Roma, Fiumicino

Istanza di permesso di ricerca di risorse geotermiche

CAMPO GEOTERMICO EOLIANO

Id	Richiedenti	Presentazione	Area	Regione	Comuni
363	K Energy (100%)	25/05/2009	102,40	Sicilia	Lipari, Salina, Leni. Malfa

Istanza di permesso di ricerca di risorse geotermiche

CAMPO GEOTERMICO GERBINI

Id	Richiedenti	Presentazione	Area	Regione	Comuni
372	K Energy (100%)	25/05/2009	165,00	Sicilia	Belpasso, Palagonia, Paternò, Ramacca

Istanza di permesso di ricerca di risorse geotermiche

CAMPO GEOTERMICO PANTELLERIA

Id	Richiedenti	Presentazione	Area	Regione	Comuni
384	K Energy (100%)	25/05/2009	2,50	Sicilia	Pantelleria

Istanza di permesso di ricerca di risorse geotermiche

CAMPO GEOTERMICO SCIACCA

Id	Richiedenti	Presentazione	Area	Regione	Comuni
373	K Energy (100%)	25/05/2009	460,00	Sicilia	Bisaquino- Bivona, Burgio, Calamonaci, Caltabellotta, Cattolica Eraclea, Cianciana, Lucca Sicula, Ribera, Sambuco di Sicilia, Sciacca, Villafranza Sicula

Istanza di permesso di ricerca di risorse geotermiche

CASALINO

Id	Richiedenti	Presentazione	Area	Regione	Comuni
574	Malalbergo S.r.l. (100%)	02/07/2012	25,40	Lazio	Tuscania, Tarquinia

Istanza di permesso di ricerca di risorse geotermiche

CASANOVA

Id	Richiedenti	Presentazione	Area	Regione	Comuni
616	Sorgenja Geothermal (100%)	01/02/2016	35,07	Toscana	Chiusdino, Monticiano

Istanza di permesso di ricerca di risorse geotermiche

CASTRO

Id	Richiedenti	Presentazione	Area	Regione	Comuni
575	Malalbergo S.r.l. (100%)	16/07/2012	20,30	Lazio	Farnese, Ischia di Castro

Istanza di permesso di ricerca di risorse geotermiche

CELLENO

Id	Richiedenti	Presentazione	Area	Regione	Comuni
576	Geoenergy (100%)	10/07/2012	124,20	Lazio	Bagnoregio, Civitella D'Agliano, Montefiascone , Viterbo, Celleno e Graffignano

Istanza di permesso di ricerca di risorse geotermiche

CENTENO

Id	Richiedenti	Presentazione	Area	Regione	Comuni
467	Sorgenja Geothermal (100%)	17/08/2011	30,30	Lazio Toscana	Provincia di Viterbo: Acquapendente, Proceno. Provincia di Siena: San Casciano dei Bagni, Piancastagnaio.

Istanza di permesso di ricerca di risorse geotermiche

COLLI ALBANI

Id	Richiedenti	Presentazione	Area	Regione	Comuni
577	Tombelle (100%)	07/03/2012	84,60	Lazio	Roma , Marino, Castel Gandolfo e Albano Laziale

Istanza di permesso di ricerca di risorse geotermiche

CUGLIERI

Id	Richiedenti	Presentazione	Area	Regione	Comuni
448	Exergia Toscana (100%)	28/10/2008	121,70	Sardegna	Magomadas, Flussio, Tinnura, Sagama, Scano Montiferro, Tresnuraghes, Sennariolo, Cuglieri, Santu Lussurgiu, Seneghe.

Istanza di permesso di ricerca di risorse geotermiche

FIUMICINO

Id	Richiedenti	Presentazione	Area	Regione	Comuni
417	ETA Tecnologie Avanzate (100%)	13/12/2010	75,00	Lazio	Fiumicino, Roma.

Istanza di permesso di ricerca di risorse geotermiche

FORMELLO

Id	Richiedenti	Presentazione	Area	Regione	Comuni
418	Power Field (100%)	10/11/2010	115,06	Lazio	Sacrofano, Castelnuovo di Porto, Riano, Capena, Monterotondo, Roma.

Istanza di permesso di ricerca di risorse geotermiche

GARDA SUD

Id	Richiedenti	Presentazione	Area	Regione	Comuni
528	Garda Uno (100%)	21/12/2011	115,00	Lombardia	Brescia: Padenghe sul Garda, Lonato del Garda, Desenzano del Garda, Sirmione, Pozzolnengo. Mantova: Castiglione delle Stiviere, Monzambano.

Istanza di permesso di ricerca di risorse geotermiche

GROTTE DI CASTRO

Id	Richiedenti	Presentazione	Area	Regione	Comuni
419	Power Field (100%)	03/05/2011	72,12	Lazio	Acquapendente, San Lorenzo Nuovo, Grotte di Castro, Bolsena, Onano, Gradoli

Istanza di permesso di ricerca di risorse geotermiche

LA PIANACCIA

Id	Richiedenti	Presentazione	Area	Regione	Comuni
617	Sorgenia Geothermal (100%)	01/02/2016	32,63	Toscana	Montieri, Massa Marittima, Radicondoli

Istanza di permesso di ricerca di risorse geotermiche

LA RICCIA

Id	Richiedenti	Presentazione	Area	Regione	Comuni
452	Iterna (100%)	26/05/2011	37,00	Lazio	Anguillara Sabazia, Roma, Fiumicino, Cerveteri.

Istanza di permesso di ricerca di risorse geotermiche

LAGO DI ALBANO

Id	Richiedenti	Presentazione	Area	Regione	Comuni
422	Tombelle (100%)	22/11/2010	145,39	Lazio	Roma, Ciampino, Frascati, Grottaferrata, Rocca di Papa, Marino, Castel Gandolfo, Albano Laziale, Ariccia, Nemi.

Istanza di permesso di ricerca di risorse geotermiche

LAGO DI BOLSENA

Id	Richiedenti	Presentazione	Area	Regione	Comuni
423	Tombelle (100%)	07/12/2010	156,23	Lazio Umbria	Provincia di Viterbo: Montefiascone, Marta, Bolsena, Piansano, Capodimonte, Bagnoregio, Viterbo, Valentano, Cellere. Provincia di Terni: Orvieto.

Istanza di permesso di ricerca di risorse geotermiche

LAGO DI BRACCIANO

Id	Richiedenti	Presentazione	Area	Regione	Comuni
424	Tombelle (100%)	08/11/2010	70,00	Lazio	Roma, Anguillara Sabazia, Bracciano.

Istanza di permesso di ricerca di risorse geotermiche

MARTIS

Id	Richiedenti	Presentazione	Area	Regione	Comuni
456	Geoenergy (100%)	09/06/2011	278,50	Sardegna	Perfugas, Tempio Pausania, Erule, Tula, Laerru, Nulvi, Martis, Chiaramonti, Ploaghe, Ozieri.

Istanza di permesso di ricerca di risorse geotermiche

MOLETTA

Id	Richiedenti	Presentazione	Area	Regione	Comuni
533	Iterna (100%)	21/06/2011	15,00	Lazio	Ariccia, Albano Laziale, Genzano di Roma

Istanza di permesso di ricerca di risorse geotermiche

MONTE AGUZZO

Id	Richiedenti	Presentazione	Area	Regione	Comuni
427	Steam (100%)	28/01/2011	140,50	Lazio	Sacrofano, Castelnuovo di Porto, Riano, Capena, Monterotondo, Roma, Mentana.

Istanza di permesso di ricerca di risorse geotermiche

MONTE FUMAIOLO

Id	Richiedenti	Presentazione	Area	Regione	Comuni
578	Malalbergo S.r.l. (100%)	29/11/2012	51,70	Lazio	Canino, Cellere e Ischia di Castro

Istanza di permesso di ricerca di risorse geotermiche

MONTEROSI

Id	Richiedenti	Presentazione	Area	Regione	Comuni
428	Power Field (100%)	10/11/2010	158,17	Lazio	Ronciglione, Nepi, Sutri, Monterosi, Castel Sant'Elia, Mazzano Romano, Calcata, Magliano Romano, Sacrofano, Campagnano di Roma, Roma, Trevignano Romano.

Istanza di permesso di ricerca di risorse geotermiche

PONTE RIGO

Id	Richiedenti	Presentazione	Area	Regione	Comuni
444	Iterna (100%)	10/06/2011	30,00	Lazio Toscana	Provincia di Viterbo: Acquapendente, Proceno. Provincia di Siena: San Casciano dei Bagni, Piancastagnaio.

Istanza di permesso di ricerca di risorse geotermiche

S. MARIA DI SALA

Id	Richiedenti	Presentazione	Area	Regione	Comuni
582	Malalbergo S.r.l. (100%)	16/07/2012	12,70	Lazio	Farnese, Ischia di Castro e Valentano

Istanza di permesso di ricerca di risorse geotermiche

SABATINI SUD

Id	Richiedenti	Presentazione	Area	Regione	Comuni
583	Steam (100%)	16/05/2011	56,30	Lazio	Bracciano, Anguillara Sabazia, Roma, Cerveteri e Fiumicino

Istanza di permesso di ricerca di risorse geotermiche

SACROFANO A

Id	Richiedenti	Presentazione	Area	Regione	Comuni
529	Svolta Geotermica S.r.l. (100%)	29/10/2011	35,00	Lazio	Sacrofano, Campagnano di Roma, Formello, Magliano romano, Roma, Anguillara sabazia, Castelnuovo di porto.

Istanza di permesso di ricerca di risorse geotermiche

SACROFANO B

Id	Richiedenti	Presentazione	Area	Regione	Comuni
530	Power Field (100%)	02/04/2012	35,00	Lazio	Sacrofano, Roma, Anguillara Sabazia, Campagnano di Roma, Castelnuovo di Porto, Formello, Magliano Romano

Istanza di permesso di ricerca di risorse geotermiche

SEDINI

Id	Richiedenti	Presentazione	Area	Regione	Comuni
457	Geoenergy (100%)	09/06/2011	296,18	Sardegna	Badesi, Trinità d'Agultu e Vignola, Aggius, Viddalba, Bortigiadas, Santa Maria Coghinas, Valledoria, Castelsardo, Tergu, Nulvi, Sedini, Buisi, Laerru, Perfugas.

Istanza di permesso di ricerca di risorse geotermiche

SUTRI

Id	Richiedenti	Presentazione	Area	Regione	Comuni
429	Steam (100%)	20/11/2010	101,90	Lazio	Sutri, Bassano Romano, Capranica, Ronciglione, Nepi, Monterosi, Caprarola

Istanza di permesso di ricerca di risorse geotermiche

TUSCANIA

Id	Richiedenti	Presentazione	Area	Regione	Comuni
585	Futuro Energia (100%)	19/12/2011	71,20	Lazio	Tuscania, Monteromano

ISTANZE DI CONCESSIONE DI COLTIVAZIONE DI RISORSE GEOTERMICHE

Decreto Legislativo 11 febbraio 2010, n. 22

La competenza normativa e amministrativa è regionale. I dati riportati sono forniti dai competenti uffici regionali.

Istanza di concessione di coltivazione di risorse geotermiche

ABBADIA SAN SALVATORE

Id	Richiedenti	Presentazione	Area	Regione	Comuni
485	Enel UNG (100%)		2,52	Toscana	Siena

Istanza di concessione di coltivazione di risorse geotermiche

MILIA

Id	Richiedenti	Presentazione	Area	Regione	Comuni
609	Enel Green Power (100%)	24/04/2012	25,11	Toscana	Macchia al Toro

ISTANZE DI PERMESSO DI RICERCA DI RISORSE GEOTERMICHE FINALIZZATO ALLA SPERIMENTAZIONE DI IMPIANTI PILOTA

Decreto Legislativo 11 febbraio 2010, n. 22, Decreto Legislativo 3 marzo 2011, n. 28 e Legge 7 agosto 2012, n. 134

Istanza di permesso di ricerca di risorse geotermiche finalizzato alla sperimentazione di impianti pilota

CASA DEL CORTO

Id	Richiedenti	Presentazione	Area	Regione	Comuni
488	Svolta Geotermica S.r.l. (100%)	25/11/2011	5,04	Toscana	Piancastagnaio, San Casciano dei Bagni, Abbadia S. Salvatore

Istanza di permesso di ricerca di risorse geotermiche finalizzato alla sperimentazione di impianti pilota

CASTELNUOVO

Id	Richiedenti	Presentazione	Area	Regione	Comuni
588	RGT-Rete Geotermica Toscana (100%)	29/04/2013	7,49	Toscana	Castelnuovo Val di Cecina, Radicondoli

Istanza di permesso di ricerca di risorse geotermiche finalizzato alla sperimentazione di impianti pilota

CORTOLLA

Id	Richiedenti	Presentazione	Area	Regione	Comuni
460	R.T.I. Renewem - Co.Svi.G. (100%)	24/08/2011	22,54	Toscana	Montecatini Val di Cecina

Istanza di permesso di ricerca di risorse geotermiche finalizzato alla sperimentazione di impianti pilota

LATERA

Id	Richiedenti	Presentazione	Area	Regione	Comuni
620	Latera Sviluppo (100%)	09/09/2016	37,76	Lazio	

Istanza di permesso di ricerca di risorse geotermiche finalizzato alla sperimentazione di impianti pilota

LUCIGNANO

Id	Richiedenti	Presentazione	Area	Regione	Comuni
615	Lucignano Pilot Project S.r.l. (100%)	24/08/2011	15,02	Toscana	Radicondoli

Istanza di permesso di ricerca di risorse geotermiche finalizzato alla sperimentazione di impianti pilota

MONTENERO

Id	Richiedenti	Presentazione	Area	Regione	Comuni
512	Gesto Italia (100%)	27/02/2012	30,19	Toscana	Arcidosso, Castel del Piano, Cinigiano

Istanza di permesso di ricerca di risorse geotermiche finalizzato alla sperimentazione di impianti pilota

SERRACONA

Id	Richiedenti	Presentazione	Area	Regione	Comuni
612	Graziella Green Power (100%)	10/11/2015	15,00	Toscana	Radicondoli

ISTANZE DI LICENZA DI ESPLORAZIONE PER LO STOCCAGGIO DI BLOSSIDO DI CARBONIO

Legge 4 giugno 2010, n. 96; Decreto Legislativo 14 settembre 2011, n. 162

Istanza di licenza di esplorazione per lo stoccaggio di biossido di carbonio

SIBILLA

Id	Richiedenti	Presentazione	Area	Zona
489	Indipendent Gas Management (100%)	03/02/2012	218,14	Zona B

ELENCO DEI TITOLI MINERARI VIGENTI

Aggiornamento al 31 marzo 2021

PERMESSI DI RICERCA ACCORDATI IN TERRAFERMA

Legge 11 gennaio 1957, n. 6, Legge 21 luglio 1967, n. 613 e successive modificazioni, Legge 9 gennaio 1991, n. 9, Decreto del Presidente della Repubblica 18 aprile 1994, n. 484 e Decreto Legislativo 25 novembre 1996, n. 625

In terraferma sono vigenti n. 37 PERMESSI DI RICERCA per complessivi 11.679,11 Km²

Regione	Numero permessi	Superficie Km ²
ABRUZZO	8	1.761,30
BASILICATA	5	745,64
CAMPANIA	1	104,40
EMILIA ROMAGNA	14	3.057,91
LAZIO	3	1.664,55
LOMBARDIA	7	1.890,63
MARCHE	1	101,30
MOLISE	2	647,56
PIEMONTE	3	1.180,57
VENETO	1	525,25

Nella tabella i titoli afferenti a due o più regioni sono conteggiati più volte, una per ciascuna regione mentre a ciascuna regione viene attribuita la parte di area del titolo minerario ad essa afferente.

Permesso di ricerca

ABBADIA CERRETO

Id	Titolari	Conferimento	Regione	Area	Provvedimenti
717	ENI (100%)	21/06/2010	Lombardia	91,82	Conferimento (21/06/2010) BUIG LIV-7

PERIODI DI VIGENZA

Periodo	Data decreto	Provvedimento	Inizio	Fine	Anni	Note
1° periodo	21/06/2010	Conferimento	21/06/2010	21/06/2016	6	

Presentata, in data 18 maggio 2016, istanza di proroga pubblicata nel BUIG Anno LX - N. 5

Permesso di ricerca

ALIANO

Id	Titolari	Conferimento	Regione	Area	Provvedimenti
492	TOTAL E&P ITALIA (60% r.u.) ENI (40%)	06/11/1998	Basilicata	154,56	Conferimento (06/11/1998) BUIG XLII-12 Trasferimento quota (03/08/1999) BUIG XLIII-9 Rettifica (20/03/2000) BUIG XLIV-4 Cambio intestazione quota (20/03/2000) BUIG XLIV-4 Nomina r.u. (11/10/2000) BUIG XLIV-10 Cambio intestazione quota (29/11/2000) BUIG XLIV-12 Cambio intestazione quota (20/04/2001) BUIG XLV-5 Assunzione quota (20/05/2001) BUIG XLV-6 Assunzione quota (26/03/2003) BUIG XLVII-4 Cambio intestazione quota (16/07/2003) BUIG XLVII-8 Sospensione decorso temporale (08/10/2004) BUIG XLVIII-11 Trasferimento quota (09/02/2010) BUIG LIV-3

PERIODI DI VIGENZA

Periodo	Data decreto	Provvedimento	Inizio	Fine	Anni	Note
1° periodo	06/11/1998	Conferimento	06/11/1998	06/11/2004	6	

SOSPENSIONI DEL DECORSO TEMPORALE

Inizio	Fine	Note	Giorni di sospensione
19/07/2004		Sospeso dal 19/7/2004 sino alla pronuncia di compatibilità ambientale e d'intesa della Regione Basilicata. Con successivo decreto sarà determinato il termine finale della sospensione	6.103

Il permesso è stato sospeso per un totale di 6.103 giorni (circa 16 anni e 9 mesi).

Permesso di ricerca

BADILE

Id	Titolari	Conferimento	Regione	Area	Provvedimenti
714	A PENNINE ENERGY (100%)	23/03/2010	Lombardia	154,50	Conferimento (23/03/2010) BUIG LIV-4 Modifica denominazione sociale (17/04/2013) BUIG LVII-4 Sospensione decorso temporale (28/07/2015) BUIG LIX-7 Sospensione decorso temporale (12/04/2016) BUIG LX-4 Ripristino decorso temporale (04/07/2016) BUIG LX-7

PERIODI DI VIGENZA

Periodo	Data decreto	Provvedimento	Inizio	Fine	Anni	Note
1° periodo	23/03/2010	Conferimento	23/03/2010	23/03/2016	6	

Presentata, in data 15 marzo 2017, istanza di proroga pubblicata nel BUIG Anno LXI - N. 3

SOSPENSIONI DEL DECORSO TEMPORALE

Inizio	Fine	Note	Giorni di sospensione
19/12/2014	19/12/2015	Sospeso dal 19/12/2014 fino all'ottenimento del parere VIA ed intesa da parte della Regione Lombardia e delle autorizzazioni relative alla perforazione del pozzo MOIRAGO 1 DIR e comunque per un periodo di tempo non superiore a 12 mesi.	366
19/12/2015	10/05/2016	Sospeso dal 19/12/2015 al 10/05/2016, data di autorizzazione alla perforazione del pozzo MOIRAGO 1 DIR.	144

Il permesso è stato sospeso per un totale di 510 giorni (circa 1 anno e 5 mesi).

Permesso di ricerca

BELGIOIOSO

Id	Titolari	Conferimento	Regione	Area	Provvedimenti
2107	ALEANNA RESOURCES (100%)	22/11/2010	Emilia Romagna Lombardia	322,00	Conferimento (22/11/2010) BUIG LIV-12 Sospensione decorso temporale (20/06/2013) BUIG LVII-6 Termine della sospensione del decorso temporale (17/01/2014) BUIG LVIII-1

Presentata istanza di autorizzazione alla perforazione del pozzo esplorativo «BELLA 1» pubblicata nel BUIG Anno LVI - N. 9.

PERIODI DI VIGENZA

Periodo	Data decreto	Provvedimento	Inizio	Fine	Anni	Note
1° periodo	22/11/2010	Conferimento	22/11/2010	22/11/2016	6	

Presentata, in data 7 settembre 2017, istanza di proroga con riduzione pubblicata nel BUIG Anno LXI - N. 9

SOSPENSIONI DEL DECORSO TEMPORALE

Inizio	Fine	Giorni di sospensione
12/02/2013	29/11/2013	291

Il permesso è stato sospeso per un totale di 291 giorni (circa 10 mesi).

Permesso di ricerca

BOSCONERO

Id	Titolari	Conferimento	Regione	Area	Provvedimenti
2123	ALEANNA ITALIA (100%)	15/03/2013	Piemonte	736,60	Conferimento (15/03/2013) BUIG LVII-3 Cambio intestazione quote (14/03/2017) BUIG LXI-3

PERIODI DI VIGENZA

Periodo	Data decreto	Provvedimento	Inizio	Fine	Anni	Note
1° periodo	15/03/2013	Conferimento	15/03/2013	15/03/2019	6	

Permesso di ricerca

BUCCHIANICO

Id	Titolari	Conferimento	Regione	Area	Provvedimenti
422	ENI (100%)	25/07/1996	Abruzzo	178,96	Conferimento (25/07/1996) BUIG XL-8 Cambio intestazione (13/02/1998) BUIG XLII-3 Riduzione area (27/02/2003) BUIG XLVII-3 Proroga (27/02/2003) BUIG XLVII-3 Proroga (20/11/2007) BUIG LI-12 Sospensione decorso temporale (09/07/2008) BUIG LII-8 Trasferimento (09/02/2010) BUIG LIV-3 Cambio intestazione (21/11/2016) BUIG LX-11

L'area del permesso di ricerca è così ridotta a seguito del conferimento della concessione di coltivazione MIGLIANICO.

PERIODI DI VIGENZA

Periodo	Data decreto	Provvedimento	Inizio	Fine	Anni	Note
1° periodo	25/07/1996	Conferimento	25/07/1996	25/07/2002	6	
1ª proroga	27/02/2003	Proroga	25/02/2002	25/02/2005	3	
2ª proroga	20/11/2007	Proroga	25/07/2005	25/07/2008	3	

SOSPENSIONI DEL DECORSO TEMPORALE

Inizio	Fine	Note	Giorni di sospensione
27/09/2007		Sospeso dal 27/9/2007 sino al pronuncia della VIA da parte della Regione Abruzzo.	4.938

Il permesso è stato sospeso per un totale di 4.938 giorni (circa 13 anni e 6 mesi).

Permesso di ricerca

BUGIA

Id	Titolari	Conferimento	Regione	Area	Provvedimenti
2100	ALEANNA RESOURCES (100%)	28/09/2010	Emilia Romagna	197,80	Conferimento (28/09/2010) BUIG LIV-10 Sospensione decorso temporale (15/04/2015) BUIG LIX-4 Sospensione decorso temporale (11/10/2016) BUIG LX-10 Sospensione decorso temporale (07/02/2018) BUIG LXII-2

PERIODI DI VIGENZA

Periodo	Data decreto	Provvedimento	Inizio	Fine	Anni	Note
1° periodo	28/09/2010	Conferimento	28/09/2010	28/09/2016	6	

SOSPENSIONI DEL DECORSO TEMPORALE

Inizio	Fine	Note	Giorni di sospensione
23/04/2014	23/10/2015	Sospeso dal 23/4/2014 fino alla pronuncia della Regione Emilia-Romagna e comunque per un periodo non superiore a 18 mesi.	549
24/10/2015	31/12/2017	Sospeso dal 24/10/2015 fino all'ottenimento dell'intesa da parte della Regione Emilia-Romagna in ordine all'autorizzazione a effettuare il rilievo geofisico 3D, e comunque non oltre il 31 dicembre 2017.	800
01/01/2018	30/09/2018		273

Il permesso è stato sospeso per un totale di 1.622 giorni (circa 4 anni e 5 mesi).

Permesso di ricerca

CADELBOSCO DI SOPRA

Id	Titolari	Conferimento	Regione	Area	Provvedimenti
2112	PO VALLEY OPERATIONS PTY (100%)	18/02/2011	Emilia Romagna	512,80	Conferimento (18/02/2011) BUIG LV-3 Trasferimento quote (06/02/2013) BUIG LVII-2 Sospensione decorso temporale (30/09/2013) BUIG LVII-9 Sospensione decorso temporale (17/12/2014) BUIG LVIII-12 Sospensione decorso temporale (22/07/2015) BUIG LIX-7 Sospensione decorso temporale (02/08/2017) BUIG LXI-8 Sospensione decorso temporale (22/03/2018) BUIG LXII-3 Trasferimento quote (21/02/2020) BUIG LXIV-2

Presentata istanza di autorizzazione alla perforazione del pozzo esplorativo «ZINI 1» pubblicata nel BUIG Anno LVI - N. 3.

PERIODI DI VIGENZA

Periodo	Data decreto	Provvedimento	Inizio	Fine	Anni	Note
1° periodo	18/02/2011	Conferimento	18/02/2011	18/02/2017	6	

SOSPENSIONI DEL DECORSO TEMPORALE

Inizio	Fine	Note	Giorni di sospensione
24/06/2013	30/03/2014	Sospeso dal 24/6/2013 fino all'ottenimento del parere VIA ed intesa da parte della Regione Emilia Romagna e comunque non oltre 6 mesi a partire dalla data del decreto di sospensione (30/09/2013).	280
30/03/2014	30/03/2015	Sospeso dal 30/3/2014 fino all'ottenimento del parere VIA ed intesa da parte della Regione Emilia-Romagna e comunque per un periodo non superiore a 12 mesi.	366
30/03/2015	30/03/2016	Sospeso dal 30/3/2015 fino all'ottenimento del parere VIA ed intesa da parte della Regione Emilia-Romagna relativamente alla realizzazione dei pozzi ZINI 1, CANOLO 1 DIR e CANOLO 2 DIR e comunque per un periodo non superiore a 12 mesi.	367
30/03/2016	30/11/2017	Sospeso dal 30/3/2016 fino all'ottenimento del parere VIA ed intesa da parte della Regione Emilia-Romagna relativamente alla realizzazione dei pozzi ZINI 1, CANOLO 1 DIR e CANOLO 2 DIR e comunque per un periodo non superiore a 20 mesi.	611
30/11/2017	30/09/2019	Sospeso dal 30/11/2017 fino all'ottenimento del parere VIA ed intesa da parte della Regione Emilia-Romagna relativamente alla realizzazione dei pozzi ZINI 1, CANOLO 1 DIR e CANOLO 2 DIR e comunque per un periodo non superiore a 20 mesi.	670

Il permesso è stato sospeso per un totale di 2.294 giorni (circa 6 anni e 3 mesi).

Permesso di ricerca

CALCIO

Id	Titolari	Conferimento	Regione	Area	Provvedimenti
2113	PENGAS ITALIANA (100%)	07/03/2011	Lombardia	539,40	Conferimento (07/03/2011) BUIG LV-4 Sospensione decorso temporale (15/12/2017) BUIG LXI-12 Sospensione decorso temporale (05/11/2018) BUIG LXII-1

Presentata istanza di autorizzazione alla perforazione del pozzo esplorativo «FONTANELLA 1» pubblicata nel BUIG Anno LX - N. 12.

PERIODI DI VIGENZA

Periodo	Data decreto	Provvedimento	Inizio	Fine	Anni	Note
1° periodo	07/03/2011	Conferimento	07/03/2011	07/03/2017	6	

SOSPENSIONI DEL DECORSO TEMPORALE

Inizio	Fine	Note	Giorni di sospensione
31/12/2016	30/06/2018	Sospeso dal 31/12/2016 fino al rilascio dell'intesa da parte della Regione Emilia-Romagna, e comunque per un periodo non superiore a 18 mesi.	547
30/06/2018	31/12/2019	Sospeso dal 30/06/2018 fino al rilascio dell'intesa da parte della Regione Emilia-Romagna e autorizzazioni alla perforazione del pozzo FONTANELLA 1, e comunque per un periodo non superiore a mesi 18	550

Il permesso è stato sospeso per un totale di 1.097 giorni (circa 3 anni).

Permesso di ricerca

CARITA'

Id	Titolari	Conferimento	Regione	Area	Provvedimenti
723	APENNINE ENERGY (100%)	09/07/2010	Veneto	525,25	Conferimento (09/07/2010) BUIG LIV-7 Trasferimento quota e nomina r.u. (29/11/2010) BUIG LIV-12 Rettifica (15/04/2011) BUIG LV-5 Modifica denominazione sociale (17/04/2013) BUIG LVII-4 Modifica denominazione sociale (09/07/2013) BUIG LVII-7 Modifica denominazione sociale (07/10/2014) BUIG LVIII-10 Modifica programma lavori (19/01/2015) BUIG LIX-1 Cambio intestazione quota (22/10/2015) BUIG LIX-10 Riduzione area (26/10/2015) BUIG LIX-10 Proroga e approvazione programma lavori (03/05/2018) BUIG LXII-5

Su parte dell'area originaria del permesso è stata conferita la concessione di coltivazione CASA TONETTO.

Presentata istanza di autorizzazione alla perforazione del pozzo esplorativo «CASCINA DAGA 1 DIR» pubblicata nel BUIG Anno LVIII - N. 7.

PERIODI DI VIGENZA

Periodo	Data decreto	Provvedimento	Inizio	Fine	Anni	Note
1° periodo	09/07/2010	Conferimento	09/07/2010	09/07/2016	6	
1ª proroga	03/05/2018	Proroga e approvazione programma lavori	09/07/2016	09/07/2019	3	

Permesso di ricerca

CASCINA GRAZIOSA

Id	Titolari	Conferimento	Regione	Area	Provvedimenti
2131	ALEANNA ITALIA (100%)	21/07/2014	Lombardia Piemonte	592,50	Conferimento (21/07/2014) BUIG LVIII-7 Cambio intestazione quote (14/03/2017) BUIG LXI-3

PERIODI DI VIGENZA

Periodo	Data decreto	Provvedimento	Inizio	Fine	Anni	Note
1° periodo	21/07/2014	Conferimento	21/07/2014	21/07/2020	6	

Permesso di ricerca

CIVITA

Id	Titolari	Conferimento	Regione	Area	Provvedimenti
496	ROCKHOPPER CIVITA (100%)	22/04/1999	Abruzzo Molise	276,57	Conferimento (22/04/1999) BUIG XLIII-5 Trasferimento quota e nomina r.u. (21/03/2002) BUIG XLVI-4 Proroga (20/11/2007) BUIG LI-12 Assunzione quota (20/11/2007) BUIG LI-12 Trasferimento (19/06/2008) BUIG LII-7 Sospensione decorso temporale (09/07/2008) BUIG LII-8 Termine della sospensione del decorso temporale (08/11/2012) BUIG LVI-11 Sospensione decorso temporale (16/04/2013) BUIG LVII-4 Termine della sospensione del decorso temporale (06/03/2014) BUIG LVIII-3 Rettifica (07/05/2014) BUIG LVIII-5 Sospensione decorso temporale (03/07/2014) BUIG LVIII-7 Modifica denominazione sociale (23/02/2015) BUIG LIX-2 Sospensione decorso temporale (03/07/2015) BUIG LIX-7 Sospensione decorso temporale (04/07/2016) BUIG LX-7

Presentata istanza di autorizzazione alla perforazione del pozzo esplorativo «SANTA LIBERATA 1 DIR» pubblicata nel BUIG Anno LVI - N. 9.

PERIODI DI VIGENZA

Periodo	Data decreto	Provvedimento	Inizio	Fine	Anni	Note
1° periodo	22/04/1999	Conferimento	22/04/1999	22/04/2005	6	
1ª proroga	20/11/2007	Proroga	22/04/2005	22/04/2008	3	

SOSPENSIONI DEL DECORSO TEMPORALE

Inizio	Fine	Note	Giorni di sospensione
12/02/2006	13/12/2011		2.131
27/12/2012	10/12/2013		349
12/12/2013	07/09/2014	Sospeso dal 12/12/2013 fino al pronunciamento del TAR Abruzzo su annullamento parere VIA negativo della Regione Abruzzo e comunque non oltre 270 giorni dalla data di inizio sospensione.	270
07/09/2014	07/03/2016	Sospeso dal 7/9/2014 fino al pronunciamento del TAR Abruzzo su annullamento parere VIA negativo della Regione Abruzzo e comunque non oltre 18 mesi dalla data di inizio sospensione.	548
07/03/2016	31/12/2016	Sospeso dal 7/3/2014 fino al pronunciamento del TAR Abruzzo su annullamento parere VIA negativo della Regione Abruzzo e comunque non oltre il 31/12/2016.	300

Il permesso è stato sospeso per un totale di 3.598 giorni (circa 9 anni e 10 mesi).

Presentata, in data 23 dicembre 2016, istanza di sospensione del decorso temporale pubblicata nel BUIG Anno LXI - N. 8

Permesso di ricerca

CORANA

Id	Titolari	Conferimento	Regione	Area	Provvedimenti
548	COMPAGNIA GENERALE IDROCARBURI (80% r.u.) ITALMIN ENERGIA (20%)	24/07/2007	Lombardia Piemonte	476,23	Conferimento (24/07/2007) BUIG LI-8 Trasferimento quota (30/07/2012) BUIG LVI-8 Nomina r.u. (01/10/2012) BUIG LVI-10 Sospensione decorso temporale (21/01/2013) BUIG LVII-1 Cambio intestazione quota (29/07/2013) BUIG LVII-8 Sospensione decorso temporale (05/08/2013) BUIG LVII-8 Sospensione decorso temporale (10/10/2013) BUIG LVII-10 Sospensione decorso temporale (22/04/2014) BUIG LVIII-4

Presentata istanza di autorizzazione alla perforazione del pozzo esplorativo «VELEZZO LOMELLINA 1» pubblicata nel BUIG Anno LVIII - N. 8.

Presentata istanza di cambio del rappresentante unico pubblicata nel BUIG Anno LIX - N. 11.

Presentata, in data 29 dicembre 2020, istanza di rinuncia pubblicata nel BUIG Anno LXV - N. 1

PERIODI DI VIGENZA

Periodo	Data decreto	Provvedimento	Inizio	Fine	Anni	Note
1° periodo	24/07/2007	Conferimento	24/07/2007	24/07/2013	6	

SOSPENSIONI DEL DECORSO TEMPORALE

Inizio	Fine	Giorni di sospensione
16/04/2012	10/09/2012	148
28/02/2013	30/06/2013	123
30/06/2013	30/12/2013	184
31/12/2013	30/06/2014	182

Il permesso è stato sospeso per un totale di 637 giorni (circa 1 anno e 9 mesi).

Presentata, in data 30 giugno 2014, istanza di sospensione del decorso temporale pubblicata nel BUIG Anno LVIII - N. 8

Presentata, in data 9 maggio 2017, istanza di sospensione del decorso temporale pubblicata nel BUIG Anno LXI - N. 5

Permesso di ricerca

CORTE DEI SIGNORI

Id	Titolari	Conferimento	Regione	Area	Provvedimenti
683	ALEANNA RESOURCES (100%)	28/03/2008	Emilia Romagna	248,70	Conferimento (28/03/2008) BUIG LII-4 Sospensione decorso temporale (02/02/2016) BUIG LX-2 Determinazione scadenza vigenza (02/02/2016) BUIG LX-2 Proroga (02/02/2016) BUIG LX-2

Presentata istanza di autorizzazione alla perforazione del pozzo esplorativo «TRAVA 2 DIR» pubblicata nel BUIG Anno LIX - N. 9.

PERIODI DI VIGENZA

Periodo	Data decreto	Provvedimento	Inizio	Fine	Anni	Note
1° periodo	28/03/2008	Conferimento	28/03/2008	28/03/2014	6	
1ª proroga	02/02/2016	Proroga	28/03/2014	28/03/2017	3	

Presentata, in data 14 febbraio 2019, istanza di proroga pubblicata nel BUIG Anno LXIII - N. 2

SOSPENSIONI DEL DECORSO TEMPORALE

Inizio	Fine	Giorni di sospensione
23/04/2014	13/07/2015	447

Il permesso è stato sospeso per un totale di 447 giorni (circa 1 anno e 3 mesi).

Permesso di ricerca

FANTOZZA

Id	Titolari	Conferimento	Regione	Area	Provvedimenti
2106	ALEANNA RESOURCES (100%)	12/11/2010	Emilia Romagna	102,30	Conferimento (12/11/2010) BUIG LIV-12 Sospensione decorso temporale (06/11/2015) BUIG LIX-11 Sospensione decorso temporale (11/10/2016) BUIG LX-10 Sospensione decorso temporale (07/02/2018) BUIG LXII-2

Presentata, in data 18 giugno 2013, istanza di sospensione del decorso temporale pubblicata sul BUIG Anno LVII - N. 7 ed in seguito rinunciata con istanza presentata in data 10 novembre 2015 e pubblicata sul BUIG Anno LIX - N. 11

PERIODI DI VIGENZA

Periodo	Data decreto	Provvedimento	Inizio	Fine	Anni	Note
1° periodo	12/11/2010	Conferimento	12/11/2010	12/11/2016	6	

SOSPENSIONI DEL DECORSO TEMPORALE

Inizio	Fine	Note	Giorni di sospensione
23/04/2014	16/07/2015		450
16/07/2015	31/12/2017	Sospeso dal 16/7/2015 fino alla pronuncia di compatibilità ambientale e conseguente intesa della Regione Emilia-Romagna per l'esecuzione del rilievo geofisico 3D, e comunque non oltre il 31 dicembre 2017.	900
01/01/2018	30/09/2018		273

Il permesso è stato sospeso per un totale di 1.623 giorni (circa 4 anni e 5 mesi).

Permesso di ricerca

FIUME ANIENE

Id	Titolari	Conferimento	Regione	Area	Provvedimenti
481	LUMAX OIL (100%)	21/09/1998	Abruzzo Lazio	911,02	Conferimento (21/09/1998) BUIG XLII-10 Assunzione quote e nomina r.u. (11/02/1999) BUIG XLIII-3 Cambio intestazione quota (20/03/2000) BUIG XLIV-4 Approvazione programma lavori unitario (29/05/2000) BUIG XLIV-6 Cambio intestazione quota (20/04/2001) BUIG XLV-5 Trasferimento quota (27/01/2003) BUIG XLVII-2 Sospensione decorso temporale (08/10/2003) BUIG XLVII-11 Determinazione scadenza vigenza (04/10/2006) BUIG L-11 Sospensione decorso temporale (28/01/2010) BUIG LIV-2

PERIODI DI VIGENZA

Periodo	Data decreto	Provvedimento	Inizio	Fine	Anni	Note
1° periodo	21/09/1998	Conferimento	21/09/1998	21/09/2004	6	

Presentata, in data 21 dicembre 2007, istanza di proroga con riduzione pubblicata nel BUIG Anno LII - N. 1

SOSPENSIONI DEL DECORSO TEMPORALE

Inizio	Fine	Note	Giorni di sospensione
11/08/2008		Sospeso dall' 11/8/2008 sino alla pronuncia dell'intesa da parte della Regione Abruzzo. Con successivo decreto sarà determinato il termine finale della sospensione.	4.619
29/05/2003	10/09/2006		1.201

Il permesso è stato sospeso per un totale di 5.820 giorni (circa 15 anni e 11 mesi).

Permesso di ricerca

FOSSO VALDIENNA

Id	Titolari	Conferimento	Regione	Area	Provvedimenti
437	TOTAL E&P ITALIA (83,4% r.u.) SHELL ITALIA E&P (9,3%) ENI (7,3%)	05/12/1996	Basilicata	34,00	Conferimento (05/12/1996) BUIG XLI-1 Cambio intestazione (13/02/1998) BUIG XLII-3 Trasferimento quote e nomina r.u. (15/03/2000) BUIG XLIV-4 Cambio intestazione quota (20/03/2000) BUIG XLIV-4 Cambio intestazione quota (29/11/2000) BUIG XLIV-12 Cambio intestazione quote (20/04/2001) BUIG XLV-5 Cambio intestazione quota (05/06/2003) BUIG XLVII-7 Sospensione decorso temporale (30/06/2003) BUIG XLVII-7 Cambio intestazione quota (16/07/2003) BUIG XLVII-8 Cambio intestazione quota (12/02/2004) BUIG XLVIII-3 Trasferimento quota (09/02/2010) BUIG LIV-3 Trasferimento quota (23/09/2011) BUIG LV-10

PERIODI DI VIGENZA

Periodo	Data decreto	Provvedimento	Inizio	Fine	Anni	Note
1° periodo	05/12/1996	Conferimento	05/12/1996	05/12/2002	6	

SOSPENSIONI DEL DECORSO TEMPORALE

Inizio	Fine	Note	Giorni di sospensione
22/04/2002		Sospeso dal 22/4/2002 sino alla pronuncia della compatibilità ambientale e dell'intesa della Regione Basilicata. Con successivo decreto sarà determinato il termine finale della sospensione.	6.922

Il permesso è stato sospeso per un totale di 6.922 giorni (circa 19 anni).

Permesso di ricerca
GRATTASASSO

Id	Titolari	Conferimento	Regione	Area	Provvedimenti
2111	PO VALLEY OPERATIONS PTY (100%)	25/01/2011	Emilia Romagna	34,09	Conferimento (25/01/2011) BUIG LV-2 Differimento termine inizio lavori (08/11/2013) BUIG LVII-11 Sospensione decorso temporale (08/11/2013) BUIG LVII-11 Sospensione decorso temporale (17/12/2014) BUIG LVIII-12 Sospensione decorso temporale (22/07/2015) BUIG LIX-7 Sospensione decorso temporale (27/07/2017) BUIG LXI-7 Sospensione decorso temporale (22/03/2018) BUIG LXII-3

PERIODI DI VIGENZA

Periodo	Data decreto	Provvedimento	Inizio	Fine	Anni	Note
1° periodo	25/01/2011	Conferimento	25/01/2011	25/01/2017	6	

SOSPENSIONI DEL DECORSO TEMPORALE

Inizio	Fine	Note	Giorni di sospensione
24/06/2013	08/05/2014	Sospeso dal 24/6/2013 fino all'ottenimento del parere VIA ed intesa da parte della regione Emilia Romagna e comunque non oltre 6 mesi a partire dalla data del decreto di sospensione (8/11/2013).	319
08/05/2014	08/05/2015	Sospeso dal 08/5/2014 fino all'ottenimento del parere VIA ed intesa da parte della Regione Emilia-Romagna e comunque per un periodo non superiore a 12 mesi.	366
08/05/2015	08/05/2016	Sospeso dal 08/5/2015 fino all'ottenimento del parere VIA ed intesa da parte della Regione Emilia-Romagna relativamente alla realizzazione del pozzo CANOLO 1 DIR e comunque per un periodo non superiore a 12 mesi.	367
08/05/2016	08/11/2017	Sospeso dal 08/5/2016 fino all'ottenimento del parere VIA ed intesa da parte della Regione Emilia-Romagna relativamente alla realizzazione del pozzo CANOLO 1 DIR e comunque per un periodo non superiore a 18 mesi.	550
08/11/2017	08/05/2019	Sospeso dal 08/11/2017 fino all'ottenimento del parere VIA ed intesa da parte della Regione Emilia-Romagna relativamente alla realizzazione del pozzo CANOLO 1 DIR e comunque per un periodo non superiore a 18 mesi.	547

Il permesso è stato sospeso per un totale di 2.149 giorni (circa 5 anni e 11 mesi).

Permesso di ricerca

JOLANDA DI SAVOIA

Id	Titolari	Conferimento	Regione	Area	Provvedimenti
688	ALEANNA ITALIA (90% r.u.) GEOGAS (10%)	10/09/2008	Emilia Romagna	119,50	Conferimento (10/09/2008) BUIG LII-10 Trasferimento quota (07/09/2011) BUIG LV-10 Sospensione decorso temporale (14/07/2014) BUIG LVIII-7 Sospensione decorso temporale (08/05/2015) BUIG LIX-5 Cambio intestazione quote (14/03/2017) BUIG LXI-3 Sospensione decorso temporale (02/05/2017) BUIG LXI-5 Sospensione decorso temporale (10/07/2018) BUIG LXII-7

Presentata istanza di autorizzazione alla perforazione del pozzo esplorativo «CISI 1» pubblicata nel BUIG Anno LVII - N. 9.

PERIODI DI VIGENZA

Periodo	Data decreto	Provvedimento	Inizio	Fine	Anni	Note
1° periodo	10/09/2008	Conferimento	10/09/2008	10/09/2014	6	

SOSPENSIONI DEL DECORSO TEMPORALE

Inizio	Fine	Note	Giorni di sospensione
28/02/2014	28/08/2014		182
29/08/2014	29/08/2015	Sospeso dal 29/8/2014 fino all'ottenimento del parere VIA ed intesa da parte della Regione Emilia Romagna relativamente alla perforazione del pozzo CISI 1 e comunque per un periodo non superiore a 12 mesi.	366
29/08/2015	29/08/2017	Sospeso dal 29/8/2015 fino all'ottenimento del parere VIA ed intesa da parte della Regione Emilia-Romagna relativamente alla realizzazione del pozzo CISI 1 e comunque per un periodo non superiore a 24 mesi.	732
29/08/2017	19/02/2019	Sospeso dal 29/8/2017 fino all'ottenimento del parere VIA ed intesa da parte della Regione Emilia-Romagna relativamente alla realizzazione del pozzo CISI 1 e comunque per un periodo non superiore a 18 mesi.	540

Il permesso è stato sospeso per un totale di 1.820 giorni (circa 5 anni).

Permesso di ricerca

LA PROSPERA

Id	Titolari	Conferimento	Regione	Area	Provvedimenti
691	ALEANNA RESOURCES (85% r.u.) PETROREP ITALIANA (15%)	22/09/2008	Emilia Romagna	104,87	Conferimento (22/09/2008) BUIG LII-10 Trasferimento quote (14/04/2014) BUIG LVIII-4 Trasferimento quote (30/03/2017) BUIG LXI-4 Sospensione decorso temporale (13/06/2018) BUIG LXII-6

Presentata istanza di concessione di coltivazione «GRADIZZA» pubblicata nel BUIG Anno LVIII - N. 3.

PERIODI DI VIGENZA

Periodo	Data decreto	Provvedimento	Inizio	Fine	Anni	Note
1° periodo	22/09/2008	Conferimento	22/09/2008	22/09/2014	6	

Presentata, in data 6 ottobre 2014, istanza di proroga pubblicata nel BUIG Anno LVIII - N. 10

SOSPENSIONI DEL DECORSO TEMPORALE

Inizio	Fine	Note	Giorni di sospensione
19/09/2014	13/12/2018	Sospeso dal 19/09/2014 fino all'emanazione dell'intesa, e comunque non oltre sei mesi dalla data del decreto di sospensione.	1.547

Il permesso è stato sospeso per un totale di 1.547 giorni (circa 4 anni e 3 mesi).

Permesso di ricerca

LAGO DEL SALTO

Id	Titolari	Conferimento	Regione	Area	Provvedimenti
482	LUMAX OIL (100%)	21/09/1998	Abruzzo Lazio	918,06	Conferimento (21/09/1998) BUIG XLII-10 Assunzione quote e nomina r.u. (10/02/1999) BUIG XLIII-3 Cambio intestazione quota (20/03/2000) BUIG XLIV-4 Approvazione programma lavori unitario (29/05/2000) BUIG XLIV-6 Cambio intestazione quota (20/04/2001) BUIG XLV-5 Trasferimento quota (27/01/2003) BUIG XLVII-2 Sospensione decorso temporale (08/10/2003) BUIG XLVII-11 Determinazione scadenza vigenza (04/10/2006) BUIG L-11 Sospensione decorso temporale (28/01/2010) BUIG LIV-2

PERIODI DI VIGENZA

Periodo	Data decreto	Provvedimento	Inizio	Fine	Anni	Note
1° periodo	21/09/1998	Conferimento	21/09/1998	21/09/2004	6	

Presentata, in data 21 dicembre 2007, istanza di proroga con riduzione pubblicata nel BUIG Anno LII - N. 1

SOSPENSIONI DEL DECORSO TEMPORALE

Inizio	Fine	Note	Giorni di sospensione
11/08/2008		Sospeso dall' 11/8/2008 sino alla pronuncia d'intesa con la Regione Abruzzo. Con successivo decreto sarà determinato il termine finale della sospensione.	4.619
29/05/2003	10/09/2006		1.201

Il permesso è stato sospeso per un totale di 5.820 giorni (circa 15 anni e 11 mesi).

Permesso di ricerca

MONTE PALLANO

Id	Titolari	Conferimento	Regione	Area	Provvedimenti
531	CMI ENERGIA (90% r.u.) INTERGIE (10%)	13/02/2004	Abruzzo	35,72	Conferimento (13/02/2004) BUIG XLVIII-3 Sospensione decorso temporale (08/06/2006) BUIG L-7 Trasferimento quota (08/06/2006) BUIG L-7 Determinazione scadenza vigenza (10/01/2007) BUIG LI-2 Trasferimento quota (21/11/2017) BUIG LXI-11

Presentata istanza di concessione di coltivazione «COLLE SANTO» pubblicata nel BUIG Anno LIII - N. 3.

PERIODI DI VIGENZA

Periodo	Data decreto	Provvedimento	Inizio	Fine	Anni	Note
1° periodo	13/02/2004	Conferimento	13/02/2004	13/02/2010	6	

SOSPENSIONI DEL DECORSO TEMPORALE

Inizio	Fine	Giorni di sospensione
24/03/2006	09/06/2006	78

Il permesso è stato sospeso per un totale di 78 giorni (circa 3 mesi).

Permesso di ricerca

MUTIGNANO

Id	Titolari	Conferimento	Regione	Area	Provvedimenti
501	ENI (50% r.u.) GAS PLUS ITALIANA (50%)	09/06/2000	Abruzzo	76,19	Conferimento (09/06/2000) BUIG XLIV-7 Cambio intestazione quota (20/04/2001) BUIG XLV-5 Trasferimento quota (18/09/2001) BUIG XLV-10 Nomina r.u. (12/01/2004) BUIG XLVIII-2 Cambio intestazione quota (12/02/2004) BUIG XLVIII-3 Cambio intestazione quota (20/07/2004) BUIG XLVIII-8 Proroga (20/11/2007) BUIG LI-12 Sospensione decorso temporale (04/05/2009) BUIG LIII-6 Trasferimento quota (09/02/2010) BUIG LIV-3 Riduzione area (17/02/2012) BUIG LVI-2 Rettifica (29/03/2012) BUIG LVI-3 Cambio intestazione quota (01/03/2013) BUIG LVII-3 Cambio intestazione (21/11/2016) BUIG LX-11

PERIODI DI VIGENZA

Periodo	Data decreto	Provvedimento	Inizio	Fine	Anni	Note
1° periodo	09/06/2000	Conferimento	09/06/2000	09/06/2006	6	
1ª proroga	20/11/2007	Proroga	09/06/2006	09/06/2009	3	

Presentata, in data 16 aprile 2009, istanza di proroga pubblicata nel BUIG Anno LIII - N. 5

SOSPENSIONI DEL DECORSO TEMPORALE

Inizio	Fine	Note	Giorni di sospensione
18/12/2008		Sospeso dal 18/12/2008 sino al pronunciamento della Regione Abruzzo. Con successivo decreto sarà determinato il termine finale della sospensione.	4.490

Il permesso è stato sospeso per un totale di 4.490 giorni (circa 12 anni e 4 mesi).

Permesso di ricerca

ORTONA

Id	Titolari	Conferimento	Regione	Area	Provvedimenti
524	ENI (100%)	10/07/2002	Abruzzo	140,20	Conferimento (10/07/2002) BUIG XLVI-8 Sospensione decorso temporale (09/07/2008) BUIG LII-8 Trasferimento (09/02/2010) BUIG LIV-3 Proroga sospensione decorso temporale (27/07/2010) BUIG LIV-8 Cambio intestazione (21/11/2016) BUIG LX-11

PERIODI DI VIGENZA

Periodo	Data decreto	Provvedimento	Inizio	Fine	Anni	Note
1° periodo	10/07/2002	Conferimento	10/07/2002	10/07/2008	6	

Presentata, in data 7 maggio 2008, istanza di proroga pubblicata nel BUIG Anno LII - N. 6

SOSPENSIONI DEL DECORSO TEMPORALE

Inizio	Fine	Note	Giorni di sospensione
09/04/2010		Sospeso sino alla richiesta di pronuncia d'intesa da parte della Regione Abruzzo. Con successivo decreto sarà determinato il termine finale della sospensione.	4.013
11/04/2008	09/04/2010		729

Il permesso è stato sospeso per un totale di 4.742 giorni (circa 13 anni).

Permesso di ricerca

PODERE GALLINA

Id	Titolari	Conferimento	Regione	Area	Provvedimenti
697	PO VALLEY OPERATIONS PTY (100%)	02/12/2008	Emilia Romagna	506,20	Conferimento (02/12/2008) BUIG LIII-1 Sospensione decorso temporale (23/10/2014) BUIG LVIII-10 Sospensione decorso temporale (15/04/2016) BUIG LX-4 Sospensione decorso temporale (10/01/2017) BUIG LXI-1 Ripristino decorso temporale (01/03/2017) BUIG LXI-3 Sospensione decorso temporale (27/07/2017) BUIG LXI-7 Ripristino decorso temporale (27/01/2018) BUIG LXII-1 Trasferimento quote (29/09/2020) BUIG LXIV-9

Presentata istanza di concessione di coltivazione «SELVA MALVEZZI» pubblicata nel BUIG Anno LXII - N. 5.

PERIODI DI VIGENZA

Periodo	Data decreto	Provvedimento	Inizio	Fine	Anni	Note
1° periodo	02/12/2008	Conferimento	02/12/2008	02/12/2014	6	

Presentata, in data 18 luglio 2016, istanza di proroga con riduzione pubblicata nel BUIG Anno LX - N. 7

SOSPENSIONI DEL DECORSO TEMPORALE

Inizio	Fine	Note	Giorni di sospensione
23/04/2014	23/10/2015	Sospeso dal 23/4/2014 fino alla pronuncia della Regione Emilia-Romagna e comunque non oltre 365 giorni a partire dalla data del decreto di sospensione (23/10/2014).	549
23/04/2015	23/04/2016	Sospeso dal 23/4/2015 fino alla conclusione della procedura di VIA e al rilascio dell'intesa relativa alla procedura di autorizzazione del pozzo esplorativo PODERE MAIAR 1 DIR e comunque per un periodo di tempo non superiore a 365 giorni.	367
24/04/2016	23/01/2017	Sospeso dal 24/4/2016 fino alla conclusione della procedura di VIA e al rilascio dell'intesa relativa alla procedura di autorizzazione del pozzo esplorativo PODERE MAIAR 1 DIR e comunque per un periodo di tempo non superiore a 365 giorni.	275
01/05/2017	30/09/2017	Il decreto 27/01/2018 di ripristino del decorso temporale ha fissato il termine di scadenza del permesso al 02/02/2018	153

Il permesso è stato sospeso per un totale di 1.344 giorni (circa 3 anni e 8 mesi).

Permesso di ricerca

PONTE DEI GRILLI

Id	Titolari	Conferimento	Regione	Area	Provvedimenti
699	ALEANNA RESOURCES (100%)	30/03/2009	Emilia Romagna	258,45	Conferimento (30/03/2009) BUIG LIII-4 Sospensione decorso temporale (12/11/2015) BUIG LIX-11 Sospensione decorso temporale (11/10/2016) BUIG LX-10 Proroga (12/10/2017) BUIG LXI-10

Presentata istanza di autorizzazione alla perforazione del pozzo esplorativo «ARMONIA 1 DIR» pubblicata nel BUIG Anno LVIII - N. 9.

PERIODI DI VIGENZA

Periodo	Data decreto	Provvedimento	Inizio	Fine	Anni	Note
1° periodo	30/03/2009	Conferimento	30/03/2009	30/03/2015	6	
1ª proroga	12/10/2017	Proroga	11/02/2017	11/02/2020	3	

SOSPENSIONI DEL DECORSO TEMPORALE

Inizio	Fine	Giorni di sospensione
08/08/2014	16/07/2015	343
09/07/2015	15/06/2016	343

Il permesso è stato sospeso per un totale di 686 giorni (circa 1 anno e 11 mesi).

Presentata, in data 9 ottobre 2017, istanza di sospensione del decorso temporale pubblicata nel BUIG Anno LXI - N. 10

Permesso di ricerca

PONTE DEL DIAVOLO

Id	Titolari	Conferimento	Regione	Area	Provvedimenti
698	ALEANNA RESOURCES (100%)	02/02/2009	Emilia Romagna	199,80	Conferimento (02/02/2009) BUIG LIII-3 Sospensione decorso temporale (12/11/2015) BUIG LIX-11 Sospensione decorso temporale (11/10/2016) BUIG LX-10 Ripristino decorso temporale (21/11/2017) BUIG LXI-11 Sospensione decorso temporale (07/02/2019) BUIG LXIII-2

Presentata istanza di autorizzazione alla perforazione del pozzo esplorativo «TOMBELLINA 1 DIR» pubblicata nel BUIG Anno LVII - N. 9.

Presentata istanza di rinuncia all'istanza di autorizzazione alla perforazione del pozzo esplorativo «TOMBELLINA 1 DIR» pubblicata nel BUIG Anno LXI - N. 10.

Presentata istanza di autorizzazione alla perforazione del pozzo esplorativo «VICONOVO 1 DIR» pubblicata nel BUIG Anno LXI - N. 10.

PERIODI DI VIGENZA

Periodo	Data decreto	Provvedimento	Inizio	Fine	Anni	Note
1° periodo	02/02/2009	Conferimento	02/02/2009	02/02/2015	6	

Presentata, in data 8 agosto 2014, istanza di proroga pubblicata nel BUIG Anno LVIII - N. 8

SOSPENSIONI DEL DECORSO TEMPORALE

Inizio	Fine	Note	Giorni di sospensione
23/04/2014	16/07/2015		450
19/04/2014	23/10/2017	Termine della sospensione del decorso temporale determinato con Decreto 21/11/2017	1.284
21/05/2018	20/11/2019	Sospeso dal 21 maggio 2018, fino all'ottenimento di tutte le autorizzazioni necessarie alla perforazione del pozzo VICONOVO 1 DIR e comunque non oltre il 20 novembre 2019.	549

Il permesso è stato sospeso per un totale di 2.283 giorni (circa 6 anni e 3 mesi).

Permesso di ricerca

PORTOMAGGIORE

Id	Titolari	Conferimento	Regione	Area	Provvedimenti
2114	ALEANNA ITALIA (100%)	18/03/2011	Emilia Romagna	378,50	Conferimento (18/03/2011) BUIG LV-4 Cambio intestazione quota (29/07/2013) BUIG LVII-8 Cambio intestazione quota (11/10/2013) BUIG LVII-10 Cambio intestazione quote (14/03/2017) BUIG LXI-3 Sospensione decorso temporale (01/10/2018) BUIG LXII-10

Presentata istanza di autorizzazione alla perforazione del pozzo esplorativo «MALERBINA 1 DIR» pubblicata nel BUIG Anno LIX - N. 4.

PERIODI DI VIGENZA

Periodo	Data decreto	Provvedimento	Inizio	Fine	Anni	Note
1° periodo	18/03/2011	Conferimento	18/03/2011	18/03/2017	6	

SOSPENSIONI DEL DECORSO TEMPORALE

Inizio	Fine	Giorni di sospensione
17/12/2015	31/12/2018	1.111

Il permesso è stato sospeso per un totale di 1.111 giorni (circa 3 anni e 1 mese).

Permesso di ricerca

S. MARIA GORETTI

Id	Titolari	Conferimento	Regione	Area	Provvedimenti
2129	APENNINE ENERGY (100%)	18/12/2013	Marche	101,30	Conferimento (18/12/2013) BUIG LVII-12

Presentata istanza di autorizzazione alla perforazione del pozzo esplorativo «IL CANCELLO 1 DIR» pubblicata nel BUIG Anno LIX - N. 6.

Presentata, in data 7 maggio 2014, istanza di variazione del programma lavori pubblicata nel BUIG Anno LVIII - N. 5

PERIODI DI VIGENZA

Periodo	Data decreto	Provvedimento	Inizio	Fine	Anni	Note
1° periodo	18/12/2013	Conferimento	18/12/2013	18/12/2019	6	

Permesso di ricerca

SAN MARCO

Id	Titolari	Conferimento	Regione	Area	Provvedimenti
525	ALEANNA ITALIA (100%)	10/07/2002	Emilia Romagna	280,24	Conferimento (10/07/2002) BUIG XLVI-8 Trasferimento (19/02/2003) BUIG XLVII-3 Trasferimento (27/10/2004) BUIG XLVIII-11 Proroga (19/05/2009) BUIG LIII-6 Trasferimento (22/02/2010) BUIG LIV-3 Trasferimento (09/04/2010) BUIG LIV-5 Cambio intestazione (12/07/2010) BUIG LIV-8 Proroga (28/11/2012) BUIG LVI-12 Rettifica (05/02/2013) BUIG LVII-2 Sospensione decorso temporale (03/03/2014) BUIG LVIII-3 Sospensione decorso temporale (04/02/2015) BUIG LIX-2 Cambio intestazione quote (14/03/2017) BUIG LXI-3 Sospensione decorso temporale (09/05/2017) BUIG LXI-5 Sospensione decorso temporale (10/07/2018) BUIG LXII-7 Riduzione area (03/01/2019) BUIG LXII-12

L'area del permesso è stata ridotta con Decreto 03/01/2019 a seguito del conferimento della Concessione di coltivazione «BAGNACAVALLO».

Presentata istanza autorizzazione pozzo esplorativo «ROSETTA 1 DIR» pubblicata nel BUIG Anno LVI - N. 10.

Presentata istanza autorizzazione pozzo esplorativo «LUGATTI 1 DIR» pubblicata nel BUIG Anno LVII - N. 12.

Presentata istanza di rinuncia alla perforazione del pozzo esplorativo «LUGATTI 1 DIR» pubblicata nel BUIG Anno LXI - N. 11.

PERIODI DI VIGENZA

Periodo	Data decreto	Provvedimento	Inizio	Fine	Anni	Note
1° periodo	10/07/2002	Conferimento	10/07/2002	10/07/2008	6	
1ª proroga	19/05/2009	Proroga	10/07/2008	10/07/2011	3	
2ª proroga	28/11/2012	Proroga	10/07/2011	10/07/2014	3	Modificato con decreto di rettifica del 05/02/2013

SOSPENSIONI DEL DECORSO TEMPORALE

Inizio	Fine	Note	Giorni di sospensione
22/11/2013	22/05/2014		182
23/05/2014	23/05/2015	Sospeso dal 23/5/2014 fino all'ottenimento del parere VIA ed intesa da parte della Regione Emilia-Romagna relativamente alla perforazione del pozzo ROSETTA 1 DIR e comunque per un periodo non superiore a 12 mesi.	366
23/05/2015	23/09/2017	Sospeso dal 23/5/2015 fino all'ottenimento del parere VIA ed intesa da parte della Regione Emilia-Romagna relativamente alla perforazione del pozzo ROSETTA 1 DIR e comunque per un periodo non superiore a 28 mesi.	855
23/09/2017	23/03/2019	Sospeso dal 23/9/2017 fino all'ottenimento del parere VIA ed intesa da parte della Regione Emilia-Romagna relativamente alla perforazione del pozzo ROSETTA 1 DIR e comunque per un periodo non superiore a 18 mesi.	547

Il permesso è stato sospeso per un totale di 1.950 giorni (circa 5 anni e 4 mesi).

Permesso di ricerca

SANTA CROCE

Id	Titolari	Conferimento	Regione	Area	Provvedimenti
2110	IRMINIO (100%)	16/12/2010	Campania Molise	745,60	Conferimento (16/12/2010) BUIG LV-1 Cambio intestazione quota (18/09/2014) BUIG LVIII-9 Sospensione decorso temporale (02/05/2017) BUIG LXI-5

Presentata istanza di differimento della data di inizio perforazione del pozzo esplorativo pubblicata nel BUIG Anno LIX - N. 1.

PERIODI DI VIGENZA

Periodo	Data decreto	Provvedimento	Inizio	Fine	Anni	Note
1° periodo	16/12/2010	Conferimento	16/12/2010	16/12/2016	6	

Presentata, in data 16 maggio 2016, istanza di proroga pubblicata nel BUIG Anno LX - N. 5

SOSPENSIONI DEL DECORSO TEMPORALE

Inizio	Fine	Note	Giorni di sospensione
26/03/2016	26/09/2017	Sospeso dal 26/3/2016 fino a pronuncia del Ministero dell'Ambiente su valutazione di impatto ambientale per l'esecuzione del RILIEVO GEOFISICO 3D SNTA CROCE e comunque per un periodo non superiore a 18 mesi.	550

Il permesso è stato sospeso per un totale di 550 giorni (circa 1 anno e 6 mesi).

Presentata, in data 11 settembre 2017, istanza di sospensione del decorso temporale pubblicata nel BUIG Anno LXI - N. 9

Permesso di ricerca

SERRA S. BERNARDO

Id	Titolari	Conferimento	Regione	Area	Provvedimenti
410	ENI (63,34% r.u.) ROCKHOPPER ITALIA (22,89%) TOTAL E&P ITALIA (13,77%)	11/07/1994	Basilicata	268,56	Conferimento (11/07/1994) BUIG XXXVIII-8 Trasferimento quota (06/03/1995) BUIG XXXIX-4 Cambio intestazione quota (14/06/1996) BUIG XL-7 Trasferimento quota e nomina r.u. (14/06/1996) BUIG XL-7 Trasferimento quote (05/12/1996) BUIG XLI-1 Trasferimento quota (28/08/1997) BUIG XLI-9 Cambio intestazione quota (13/02/1998) BUIG XLII-3 Trasferimento quota (20/02/1998) BUIG XLII-3 Assunzione quota (21/09/1998) BUIG XLII-10 Trasferimento quote (05/02/1999) BUIG XLIII-3 Cambio intestazione quota (20/03/2000) BUIG XLIV-4 Cambio intestazione quota (29/11/2000) BUIG XLIV-12 Cambio intestazione quota (20/04/2001) BUIG XLV-5 Assunzione quota (25/03/2002) BUIG XLVI-4 Trasferimento quota (05/04/2002) BUIG XLVI-12 Sospensione decorrenza vigenza (14/06/2002) BUIG XLVI-7 Cambio intestazione quota (16/07/2003) BUIG XLVII-8 Trasferimento quota (10/11/2003) BUIG XLVII-12 Intestazione quota (12/02/2004) BUIG XLVIII-3 Determinazione scadenza vigenza (30/06/2005) BUIG XLIX-7 Trasferimento quota (30/06/2005) BUIG XLIX-7 Proroga e riduzione (30/08/2005) BUIG XLIX-9 Assunzione quota (30/03/2007) BUIG LI-4 Sospensione decorso temporale (17/12/2007) BUIG LII-1 Cambio intestazione quota (16/04/2008) BUIG LII-5 Sospensione decorso temporale (09/07/2008) BUIG LII-8 Trasferimento quote (09/07/2008) BUIG LII-8 Trasferimento quota (09/02/2010) BUIG LIV-3 Modifica denominazione sociale (23/02/2015) BUIG LIX-2 Nomina r.u. (30/05/2016) BUIG LX-5

PERIODI DI VIGENZA

Periodo	Data decreto	Provvedimento	Inizio	Fine	Anni	Note
1° periodo	11/07/1994	Conferimento	11/07/1994	11/07/2000	6	
1ª proroga	30/08/2005	Proroga e riduzione	23/02/2005	23/02/2008	3	

SOSPENSIONI DEL DECORSO TEMPORALE

Inizio	Fine	Note	Giorni di sospensione
05/11/2007		Sospeso dal 5/11/2007 (data parere favorevole VIA della regione) sino alla data di rilascio intesa da parte della Regione Basilicata. Con successivo decreto sarà determinato il termine finale della sospensione.	4.899
11/07/2000	22/05/2005		1.777
30/04/2007	05/11/2007		190

Il permesso è stato sospeso per un totale di 6.866 giorni (circa 18 anni e 10 mesi).

Permesso di ricerca

SORA

Id	Titolari	Conferimento	Regione	Area	Provvedimenti
484	LUMAX OIL (100%)	21/09/1998	Abruzzo Lazio	895,50	Conferimento (21/09/1998) BUIG XLII-10 Assunzione quote e nomina r.u. (10/02/1999) BUIG XLIII-3 Cambio intestazione quota (20/03/2000) BUIG XLIV-4 Approvazione programma lavori unitario (29/05/2000) BUIG XLIV-6 Cambio intestazione quota (20/04/2001) BUIG XLV-5 Trasferimento quota (27/01/2003) BUIG XLVII-2 Sospensione decorso temporale (08/10/2003) BUIG XLVII-11 Determinazione scadenza vigenza (04/10/2006) BUIG L-11 Sospensione decorso temporale (28/01/2010) BUIG LIV-2

PERIODI DI VIGENZA

Periodo	Data decreto	Provvedimento	Inizio	Fine	Anni	Note
1° periodo	21/09/1998	Conferimento	21/09/1998	21/09/2004	6	

Presentata, in data 21 dicembre 2007, istanza di proroga con riduzione pubblicata nel BUIG Anno LII - N. 1

SOSPENSIONI DEL DECORSO TEMPORALE

Inizio	Fine	Note	Giorni di sospensione
11/08/2008		Sospeso dall' 11/8/2008 sino alla pronuncia dell'intesa da parte della Regione Abruzzo. Con successivo decreto sarà determinato il termine finale della sospensione.	4.619
29/05/2003	10/09/2006		1.201

Il permesso è stato sospeso per un totale di 5.820 giorni (circa 15 anni e 11 mesi).

Permesso di ricerca

TEANA

Id	Titolari	Conferimento	Regione	Area	Provvedimenti
485	TOTAL E&P ITALIA (80% r.u.) ENI (20%)	23/09/1998	Basilicata	231,04	Conferimento (23/09/1998) BUIG XLII-10 Rettifica (04/12/1998) BUIG XLIII-1 Cambio intestazione quota (10/03/1999) BUIG XLIII-4 Trasferimento quota (18/11/1999) BUIG XLIII-12 Assunzione quota (19/10/2000) BUIG XLIV-11 Trasferimento quota (05/04/2002) BUIG XLVI-12 Trasferimento quota e nomina r.u. (16/04/2003) BUIG XLVII-5 Cambio intestazione quota (16/07/2003) BUIG XLVII-8 Sospensione decorso temporale (08/10/2004) BUIG XLVIII-11 Trasferimento quota (09/02/2010) BUIG LIV-3

PERIODI DI VIGENZA

Periodo	Data decreto	Provvedimento	Inizio	Fine	Anni	Note
1° periodo	23/09/1998	Conferimento	23/09/1998	23/09/2004	6	

SOSPENSIONI DEL DECORSO TEMPORALE

Inizio	Fine	Note	Giorni di sospensione
19/07/2004		Sospeso dal 19/7/2004 sino alla pronuncia della compatibilità ambientale e dell'intesa della Regione Basilicata. Con successivo decreto sarà determinato il termine finale della sospensione.	6.103

Il permesso è stato sospeso per un totale di 6.103 giorni (circa 16 anni e 9 mesi).

Permesso di ricerca

TEMPA MOLIANO

Id	Titolari	Conferimento	Regione	Area	Provvedimenti
438	TOTAL E&P ITALIA (83,4% r.u.) SHELL ITALIA E&P (9,3%) ENI (7,3%)	05/12/1996	Basilicata	57,48	Conferimento (05/12/1996) BUIG XLI-1 Cambio intestazione (13/02/1998) BUIG XLII-3 Trasferimento quote e nomina r.u. (15/03/2000) BUIG XLIV-4 Cambio intestazione quota (20/03/2000) BUIG XLIV-4 Cambio intestazione quota (29/11/2000) BUIG XLIV-12 Cambio intestazione quote (20/04/2001) BUIG XLV-5 Cambio intestazione quota (05/06/2003) BUIG XLVII-7 Sospensione decorso temporale (30/06/2003) BUIG XLVII-7 Cambio intestazione quota (16/07/2003) BUIG XLVII-8 Cambio intestazione quota (12/02/2004) BUIG XLVIII-3 Trasferimento quota (09/02/2010) BUIG LIV-3 Trasferimento quota (23/09/2011) BUIG LV-10

PERIODI DI VIGENZA

Periodo	Data decreto	Provvedimento	Inizio	Fine	Anni	Note
1° periodo	05/12/1996	Conferimento	05/12/1996	05/12/2002	6	

SOSPENSIONI DEL DECORSO TEMPORALE

Inizio	Fine	Note	Giorni di sospensione
22/04/2002		Sospeso dal 22/4/2002 sino alla pronuncia della compatibilità ambientale e dell'intesa della Regione Basilicata. Con successivo decreto sarà determinato il termine finale della sospensione.	6.922

Il permesso è stato sospeso per un totale di 6.922 giorni (circa 19 anni).

Permesso di ricerca

TORRE DEL MORO

Id	Titolari	Conferimento	Regione	Area	Provvedimenti
2137	PO VALLEY OPERATIONS PTY (100%)	08/02/2017	Emilia Romagna	111,00	Conferimento (08/02/2017) BUIG LXI-2

PERIODI DI VIGENZA

Periodo	Data decreto	Provvedimento	Inizio	Fine	Anni	Note
1° periodo	08/02/2017	Conferimento	08/02/2017	08/02/2023	6	

Permesso di ricerca

TRIGOLO

Id	Titolari	Conferimento	Regione	Area	Provvedimenti
724	ENI (100%)	08/09/2010	Lombardia	161,80	Conferimento (08/09/2010) BUIG LIV-10

PERIODI DI VIGENZA

Periodo	Data decreto	Provvedimento	Inizio	Fine	Anni	Note
1° periodo	08/09/2010	Conferimento	08/09/2010	08/09/2016	6	

Presentata, in data 18 maggio 2016, istanza di proroga pubblicata nel BUIG Anno LX - N. 5

PERMESSI DI RICERCA ACCORDATI IN MARE

Legge 11 gennaio 1957, n. 6, Legge 21 luglio 1967, n. 613 e successive modificazioni, Legge 9 gennaio 1991, n. 9, Decreto del Presidente della Repubblica 18 aprile 1994, n. 484 e Decreto Legislativo 25 novembre 1996, n. 625

Nel sottofondo marino sono vigenti n. 21 PERMESSI DI RICERCA per complessivi 8.973,86 Km²

Zona marina	Numero permessi	Superficie Km ²
ZONA A	9	1.889,24
ZONA B	1	423,70
ZONA C	4	755,87
ZONA D	3	415,53
ZONA F	8	4.836,94
ZONA G	2	652,58

Nella tabella i titoli afferenti a due o più zone marine sono conteggiati più volte, una per ciascuna zona mentre a ciascuna zona marina viene attribuita la parte di area del titolo minerario ad essa afferente.

Permesso di ricerca

A.R 78.RC

Id	Titolari	Conferimento	Zona	Area	Provvedimenti
549	ENI (90% r.u.) ENERGEAN ITALY (10%)	16/04/1987	Zona A	100,02	Conferimento (16/04/1987) BUIG XXXI-6 Trasferimento quota (14/09/1988) BUIG XXXII-10 Trasferimento quota e nomina r.u. (11/04/1991) BUIG XXXV-6 Trasferimento quota (12/03/1992) BUIG XXXVI-4 Cambio intestazione quota (04/08/1993) BUIG XXXVII-10 Proroga (13/12/1993) BUIG XXXVIII-1 Proroga (06/06/1996) BUIG XL-7 Cambio intestazione quota (13/02/1998) BUIG XLII-3 Cambio intestazione quota (23/11/1998) BUIG XLII-12 Sospensione decorrenza vigenza (22/01/1999) BUIG XLIII-2 Rettifica (08/03/1999) BUIG XLIII-4 Cambio intestazione quota (15/09/1999) BUIG XLIII-10 Sospensione decorso temporale (14/03/2002) BUIG XLVI-4 Determinazione data scadenza sospensione vigenza (14/03/2002) BUIG XLVI-4 Intestazione quota (12/02/2004) BUIG XLVIII-3 Trasferimento quote (01/08/2018) BUIG LXII-7 Cambio intestazione quote (19/03/2021) BUIG LXV-3

PERIODI DI VIGENZA

Periodo	Data decreto	Provvedimento	Inizio	Fine	Anni	Note
1° periodo	16/04/1987	Conferimento	16/04/1987	16/04/1993	6	
1ª proroga	13/12/1993	Proroga	16/04/1993	16/04/1996	3	
2ª proroga	06/06/1996	Proroga	16/04/1996	16/04/1999	3	

SOSPENSIONI DEL DECORSO TEMPORALE

Inizio	Fine	Note	Giorni di sospensione
03/12/1999		Sospeso dal 3/12/1999 sino agli accordi di programma previsti dal Decreto VIA del Ministero dell'ambiente n 4507 del 03/12/1999.	7.793
01/04/1995	03/12/1999		1.708

Il permesso è stato sospeso per un totale di 9.501 giorni (circa 26 anni).

Permesso di ricerca

A.R 80.AG

Id	Titolari	Conferimento	Zona	Area	Provvedimenti
566	ENI (100%)	17/04/1990	Zona A	268,88	Conferimento (17/04/1990) BUIG XXXIV-5 Proroga (30/05/1996) BUIG XL-6 Cambio intestazione (13/02/1998) BUIG XLII-3 Sospensione decorrenza vigenza (25/02/1999) BUIG XLIII-4 Determinazione data scadenza sospensione vigenza (14/03/2002) BUIG XLVI-4 Sospensione decorso temporale (14/03/2002) BUIG XLVI-4

PERIODI DI VIGENZA

Periodo	Data decreto	Provvedimento	Inizio	Fine	Anni	Note
1° periodo	17/04/1990	Conferimento	17/04/1990	17/04/1996	6	
1ª proroga	30/05/1996	Proroga	17/04/1996	17/04/1999	3	

SOSPENSIONI DEL DECORSO TEMPORALE

Inizio	Fine	Note	Giorni di sospensione
03/12/1999		Sospeso dal 3/12/1999 sino agli accordi di programma previsti dal Decreto VIA del Ministero dell'ambiente n 4507 del 03/12/1999.	7.793
17/04/1996	03/12/1999		1.326

Il permesso è stato sospeso per un totale di 9.119 giorni (circa 25 anni).

Permesso di ricerca

A.R 81.FR

Id	Titolari	Conferimento	Zona	Area	Provvedimenti
570	ENI (85% r.u.) ROCKHOPPER ITALIA (15%)	11/09/1990	Zona A	101,76	Conferimento (11/09/1990) BUIG XXXIV-10 Trasferimento quota e nomina r.u. (21/09/1992) BUIG XXXVI-10 Cambio intestazione quota (14/06/1996) BUIG XL-7 Trasferimento quota (14/06/1996) BUIG XL-7 Proroga (21/10/1996) BUIG XL-11 Cambio intestazione quota (13/02/1998) BUIG XLII-3 Sospensione decorrenza vigenza (25/02/1999) BUIG XLIII-4 Trasferimento quota (05/04/2002) BUIG XLVI-12 Trasferimento quota (30/06/2005) BUIG XLIX-7 Cambio intestazione quota (16/04/2008) BUIG LII-5 Modifica denominazione sociale (23/02/2015) BUIG LIX-2

Presentata, in data 25 febbraio 2021, istanza di rinuncia pubblicata nel BUIG Anno LXV - N. 2

PERIODI DI VIGENZA

Periodo	Data decreto	Provvedimento	Inizio	Fine	Anni	Note
1° periodo	11/09/1990	Conferimento	11/09/1990	11/09/1996	6	
1ª proroga	21/10/1996	Proroga	11/09/1996	11/09/1999	3	

SOSPENSIONI DEL DECORSO TEMPORALE

Inizio	Fine	Note	Giorni di sospensione
11/09/1996		Sospeso dal 11/9/1996 sino a pronuncia di compatibilità ambientale da parte del Ministero Ambiente.	8.971

Il permesso è stato sospeso per un totale di 8.971 giorni (circa 24 anni e 7 mesi).

Permesso di ricerca

A.R 87.AG

Id	Titolari	Conferimento	Zona	Area	Provvedimenti
625	ENI (100%)	01/12/1995	Zona A	279,45	Conferimento (01/12/1995) BUIG XL-1 Cambio intestazione (13/02/1998) BUIG XLII-3 Sospensione decorso temporale (11/02/1999) BUIG XLIII-3 Determinazione data scadenza sospensione vigenza (14/03/2002) BUIG XLVI-4 Sospensione decorso temporale (14/03/2002) BUIG XLVI-4

PERIODI DI VIGENZA

Periodo	Data decreto	Provvedimento	Inizio	Fine	Anni	Note
1° periodo	01/12/1995	Conferimento	01/12/1995	01/12/2001	6	

SOSPENSIONI DEL DECORSO TEMPORALE

Inizio	Fine	Note	Giorni di sospensione
03/12/1999		Sospeso dal 03/12/1999 sino agli accordi di programma previsti dal Decreto VIA del Ministero dell'ambiente n 4507 del 03/12/1999.	7.793
01/12/1995	03/12/1999		1.464

Il permesso è stato sospeso per un totale di 9.257 giorni (circa 25 anni e 4 mesi).

Permesso di ricerca

A.R 91.EA

Id	Titolari	Conferimento	Zona	Area	Provvedimenti
638	ENI (100%)	01/01/1997	Zona A	136,17	Attribuzione (01/08/1997) BUIG XLI-10 Sospensione decorso temporale (11/02/1999) BUIG XLIII-3 Determinazione data scadenza sospensione vigenza (14/03/2002) BUIG XLVI-4 Sospensione decorso temporale (14/03/2002) BUIG XLVI-4

PERIODI DI VIGENZA

Periodo	Data decreto	Provvedimento	Inizio	Fine	Anni	Note
1° periodo	01/08/1997	Attribuzione	01/01/1997	01/01/2003	6	

SOSPENSIONI DEL DECORSO TEMPORALE

Inizio	Fine	Note	Giorni di sospensione
03/12/1999		Sospeso dal 3/12/1999 sino agli accordi di programma previsti dal Decreto VIA del Ministero dell'ambiente n 4507 del 03/12/1999.	7.793
01/01/1997	03/12/1999		1.067

Il permesso è stato sospeso per un totale di 8.860 giorni (circa 24 anni e 3 mesi).

Permesso di ricerca

A.R 92.EA

Id	Titolari	Conferimento	Zona	Area	Provvedimenti
639	ENI (100%)	01/01/1997	Zona A	214,20	Attribuzione (10/09/1997) BUIG XLI-10 Sospensione decorso temporale (12/02/1999) BUIG XLIII-3 Determinazione data scadenza sospensione vigenza (14/03/2002) BUIG XLVI-4 Sospensione decorso temporale (14/03/2002) BUIG XLVI-4

PERIODI DI VIGENZA

Periodo	Data decreto	Provvedimento	Inizio	Fine	Anni	Note
1° periodo	10/09/1997	Attribuzione	01/01/1997	01/01/2003	6	

SOSPENSIONI DEL DECORSO TEMPORALE

Inizio	Fine	Note	Giorni di sospensione
03/12/1999		Sospeso dal 3/12/1999 sino agli accordi di programma previsti dal Decreto VIA del Ministero dell'ambiente n 4507 del 03/12/1999.	7.793
01/01/1997	03/12/1999		1.067

Il permesso è stato sospeso per un totale di 8.860 giorni (circa 24 anni e 3 mesi).

Permesso di ricerca

A.R 93.EA

Id	Titolari	Conferimento	Zona	Area	Provvedimenti
640	ENI (100%)	01/01/1997	Zona A	157,16	Attribuzione (10/09/1997) BUIG XLI-10 Sospensione decorso temporale (12/02/1999) BUIG XLIII-3 Determinazione data scadenza sospensione vigenza (14/03/2002) BUIG XLVI-4 Sospensione decorso temporale (14/03/2002) BUIG XLVI-4

PERIODI DI VIGENZA

Periodo	Data decreto	Provvedimento	Inizio	Fine	Anni	Note
1° periodo	10/09/1997	Attribuzione	01/01/1997	01/01/2003	6	

SOSPENSIONI DEL DECORSO TEMPORALE

Inizio	Fine	Note	Giorni di sospensione
03/12/1999		Sospeso dal 3/12/1999 sino agli accordi di programma previsti dal Decreto VIA del Ministero dell'ambiente n 4507 del 03/12/1999.	7.793
01/01/1997	03/12/1999		1.067

Il permesso è stato sospeso per un totale di 8.860 giorni (circa 24 anni e 3 mesi).

Permesso di ricerca

A.R 94.PY

Id	Titolari	Conferimento	Zona	Area	Provvedimenti
2003	PO VALLEY OPERATIONS PTY (100%)	10/07/2012	Zona A	526,00	Conferimento (10/07/2012) BUIG LVI-7 Rettifica (30/07/2012) BUIG LVI-7 Riperimetrazione (16/02/2015) BUIG LIX-2

Presentata istanza di concessione di coltivazione «d 40 A.C-.PY» pubblicata nel BUIG Anno LIX - N.8.

PERIODI DI VIGENZA

Periodo	Data decreto	Provvedimento	Inizio	Fine	Anni	Note
1° periodo	10/07/2012	Conferimento	10/07/2012	10/07/2018	6	

Presentata, in data 8 gennaio 2018, istanza di proroga con riduzione pubblicata nel BUIG Anno LXII - N. 1

Permesso di ricerca

B.R273.EN

Id	Titolari	Conferimento	Zona	Area	Provvedimenti
2006	ALEANNA ITALIA (100%)	18/03/2015	Zona A Zona B	529,30	Conferimento (18/03/2015) BUIG LIX-3 Cambio intestazione quote (14/03/2017) BUIG LXI-3

PERIODI DI VIGENZA

Periodo	Data decreto	Provvedimento	Inizio	Fine	Anni	Note
1° periodo	18/03/2015	Conferimento	18/03/2015	18/03/2021	6	

Permesso di ricerca

C.R146.NP

Id	Titolari	Conferimento	Zona	Area	Provvedimenti
668	NORTHERN PETROLEUM (UK) LTD (100%)	28/09/2004	Zona C	620,31	Conferimento (28/09/2004) BUIG XLVIII-11 Rettificazione (04/07/2006) BUIG L-8 Sospensione decorso temporale (27/07/2010) BUIG LIV-8

PERIODI DI VIGENZA

Periodo	Data decreto	Provvedimento	Inizio	Fine	Anni	Note
1° periodo	28/09/2004	Conferimento	28/09/2004	28/09/2010	6	

SOSPENSIONI DEL DECORSO TEMPORALE

Inizio	Fine	Note	Giorni di sospensione
24/05/2010		Sospeso sino al reperimento e alla disponibilità di idoneo impianto di perforazione.	3.968

Il permesso è stato sospeso per un totale di 3.968 giorni (circa 10 anni e 11 mesi).

Permesso di ricerca

C.R149.NP

Id	Titolari	Conferimento	Zona	Area	Provvedimenti
2132	NORTHERN PETROLEUM (UK) LTD (100%)	15/07/2014	Zona C	101,87	Conferimento (15/07/2014) BUIG LVIII-7

PERIODI DI VIGENZA

Periodo	Data decreto	Provvedimento	Inizio	Fine	Anni	Note
1° periodo	15/07/2014	Conferimento	15/07/2014	15/07/2020	6	

Permesso di ricerca

D.R 74.AP

Id	Titolari	Conferimento	Zona	Area	Provvedimenti
2005	APENNINE ENERGY (100%)	09/06/2014	Zona D Zona F	63,13	Conferimento (09/06/2014) BUIG LVIII-6 Sospensione decorso temporale (12/10/2017) BUIG LXI-10 Sospensione decorso temporale (10/07/2018) BUIG LXII-7

Presentata istanza di autorizzazione alla perforazione del pozzo esplorativo «LIUBA 1 OR» pubblicata nel BUIG Anno LIX - N. 5.

PERIODI DI VIGENZA

Periodo	Data decreto	Provvedimento	Inizio	Fine	Anni	Note
1° periodo	09/06/2014	Conferimento	09/06/2014	09/06/2020	6	

SOSPENSIONI DEL DECORSO TEMPORALE

Inizio	Fine	Note	Giorni di sospensione
07/06/2017	07/06/2018	Sospeso dal 07/6/2017 fino a pronuncia di compatibilità ambientale relativa alla perforazione del pozzo LIUBA 1 OR e comunque per un periodo non superiore a 12 mesi.	366
08/06/2018	08/12/2019	Sospeso dal 08/6/2018 fino a pronuncia di compatibilità ambientale relativa alla perforazione del pozzo LIUBA 1 OR e comunque per un periodo non superiore a 18 mesi.	549

Il permesso è stato sospeso per un totale di 915 giorni (circa 2 anni e 6 mesi).

Permesso di ricerca

F.R 39.NP

Id	Titolari	Conferimento	Zona	Area	Provvedimenti
680	NORTHERN PETROLEUM (UK) LTD (100%)	21/06/2007	Zona D Zona F	734,50	Conferimento (21/06/2007) BUIG LI-7 Sospensione decorso temporale (28/06/2012) BUIG LVI-7 Sospensione decorso temporale (15/02/2013) BUIG LVII-2 Sospensione decorso temporale (11/10/2013) BUIG LVII-10 Sospensione decorso temporale (29/05/2014) BUIG LVIII-5 Sospensione decorso temporale (03/09/2014) BUIG LVIII-9 Sospensione decorso temporale (07/07/2016) BUIG LX-7 Sospensione decorso temporale (16/01/2017) BUIG LXI-1 Sospensione decorso temporale (01/10/2018) BUIG LXII-10

Presentata, in data 27 aprile 2018, istanza di variazione del programma lavori pubblicata nel BUIG Anno LXII - N. 4

PERIODI DI VIGENZA

Periodo	Data decreto	Provvedimento	Inizio	Fine	Anni	Note
1° periodo	21/06/2007	Conferimento	21/06/2007	21/06/2013	6	

SOSPENSIONI DEL DECORSO TEMPORALE

Inizio	Fine	Giorni di sospensione
13/01/2012	26/09/2012	258
26/09/2012	26/12/2012	92
26/12/2012	26/03/2013	91
26/03/2013	26/09/2013	185
26/09/2013	26/09/2014	366
26/09/2014	26/09/2016	732
26/09/2016	26/09/2017	366
26/09/2017	26/09/2018	366

Il permesso è stato sospeso per un totale di 2.456 giorni (circa 6 anni e 9 mesi).

Presentata, in data 6 novembre 2018, istanza di sospensione del decorso temporale pubblicata nel BUIG Anno LXII - N. 11

Permesso di ricerca

F.R 40.NP

Id	Titolari	Conferimento	Zona	Area	Provvedimenti
681	NORTHERN PETROLEUM (UK) LTD (100%)	22/06/2007	Zona D Zona F	734,64	Conferimento (22/06/2007) BUIG LI-7 Sospensione decorso temporale (28/06/2012) BUIG LVI-7 Sospensione decorso temporale (15/02/2013) BUIG LVII-2 Sospensione decorso temporale (11/10/2013) BUIG LVII-10 Sospensione decorso temporale (29/05/2014) BUIG LVIII-5 Sospensione decorso temporale (03/09/2014) BUIG LVIII-9 Sospensione decorso temporale (11/07/2016) BUIG LX-7 Sospensione decorso temporale (30/01/2017) BUIG LXI-1 Sospensione decorso temporale (01/10/2018) BUIG LXII-10

Presentata, in data 27 aprile 2018, istanza di variazione del programma lavori pubblicata nel BUIG Anno LXII - N. 4

PERIODI DI VIGENZA

Periodo	Data decreto	Provvedimento	Inizio	Fine	Anni	Note
1° periodo	22/06/2007	Conferimento	22/06/2007	22/06/2013	6	

SOSPENSIONI DEL DECORSO TEMPORALE

Inizio	Fine	Giorni di sospensione
13/01/2012	26/09/2012	258
26/09/2012	26/12/2012	92
26/12/2012	26/03/2013	91
26/03/2013	26/09/2013	185
26/09/2013	26/09/2014	366
26/09/2014	26/09/2016	732
26/09/2016	26/09/2017	366
26/09/2017	26/09/2018	366

Il permesso è stato sospeso per un totale di 2.456 giorni (circa 6 anni e 9 mesi).

Presentata, in data 6 novembre 2018, istanza di sospensione del decorso temporale pubblicata nel BUIG Anno LXII - N. 11

Permesso di ricerca

F.R 41.GM

Id	Titolari	Conferimento	Zona	Area	Provvedimenti
2135	GLOBAL MED (100%)	15/12/2016	Zona F	748,40	Conferimento (15/12/2016) BUIG LX-12 Sospensione decorso temporale (29/12/2017) BUIG LXII-1

PERIODI DI VIGENZA

Periodo	Data decreto	Provvedimento	Inizio	Fine	Anni	Note
1° periodo	15/12/2016	Conferimento	15/12/2016	15/12/2022	6	

SOSPENSIONI DEL DECORSO TEMPORALE

Inizio	Fine	Note	Giorni di sospensione
18/02/2017	18/02/2019	Sospeso dal 18/02/2017 fino all'ultima sentenza definitiva di pronuncia in merito ai ricorsi presentati al TAR Lazio dalla Regione Calabria e dai Comuni di Crosia, Crotone, Rossano e Villapiana e comunque non oltre 24 mesi.	731

Il permesso è stato sospeso per un totale di 731 giorni (circa 2 anni).

Permesso di ricerca

F.R 42.GM

Id	Titolari	Conferimento	Zona	Area	Provvedimenti
2136	GLOBAL MED (100%)	15/12/2016	Zona F	748,60	Conferimento (15/12/2016) BUIG LX-12 Sospensione decorso temporale (29/12/2017) BUIG LXII-1

PERIODI DI VIGENZA

Periodo	Data decreto	Provvedimento	Inizio	Fine	Anni	Note
1° periodo	15/12/2016	Conferimento	15/12/2016	15/12/2022	6	

SOSPENSIONI DEL DECORSO TEMPORALE

Inizio	Fine	Note	Giorni di sospensione
18/02/2017	18/02/2019	Sospeso dal 18/02/2017 fino all'ultima sentenza definitiva di pronuncia in merito ai ricorsi presentati al TAR Lazio dalla Regione Calabria e dai Comuni di Crosia, Crotone, Rossano e Villapiana e comunque non oltre 24 mesi.	731

Il permesso è stato sospeso per un totale di 731 giorni (circa 2 anni).

Permesso di ricerca

F.R 43.GM

Id	Titolari	Conferimento	Zona	Area	Provvedimenti
2138	GLOBAL MED (100%)	07/12/2018	Zona F	729,50	Conferimento (07/12/2018) BUIG LXII-12

PERIODI DI VIGENZA

Periodo	Data decreto	Provvedimento	Inizio	Fine	Anni	Note
1° periodo	07/12/2018	Conferimento	07/12/2018	07/12/2024	6	

Permesso di ricerca

F.R 44.GM

Id	Titolari	Conferimento	Zona	Area	Provvedimenti
2139	GLOBAL MED (100%)	07/12/2018	Zona F	744,60	Conferimento (07/12/2018) BUIG LXII-12

PERIODI DI VIGENZA

Periodo	Data decreto	Provvedimento	Inizio	Fine	Anni	Note
1° periodo	07/12/2018	Conferimento	07/12/2018	07/12/2024	6	

Permesso di ricerca

F.R 45.GM

Id	Titolari	Conferimento	Zona	Area	Provvedimenti
2140	GLOBAL MED (100%)	07/12/2018	Zona F	749,10	Conferimento (07/12/2018) BUIG LXII-12

PERIODI DI VIGENZA

Periodo	Data decreto	Provvedimento	Inizio	Fine	Anni	Note
1° periodo	07/12/2018	Conferimento	07/12/2018	07/12/2024	6	

Permesso di ricerca

G.R 13.AG

Id	Titolari	Conferimento	Zona	Area	Provvedimenti
657	ENI (60% r.u.) ENERGEAN ITALY (40%)	09/11/1999	Zona C Zona G	313,19	Conferimento (09/11/1999) BUIG XLIII-12 Trasferimento quote (20/04/2001) BUIG XLV-5 Trasferimento quota (25/03/2002) BUIG XLVI-4 Trasferimento quota (25/03/2002) BUIG XLVI-4 Approvazione programma lavori unitario (19/09/2003) BUIG XLVII-10 Intestazione quota (12/02/2004) BUIG XLVIII-3 Cambio intestazione quota (30/06/2005) BUIG XLIX-7 Approvazione programma lavori unitario (31/10/2005) BUIG XLIX-12 Proroga e riduzione (31/10/2005) BUIG XLIX-12 Trasferimento quota e nomina r.u. (30/01/2006) BUIG L-2 Proroga e riduzione (12/11/2008) BUIG LII-12 Sospensione decorso temporale (25/02/2011) BUIG LV-3 Sospensione decorso temporale (05/08/2014) BUIG LVIII-8 Riduzione area (30/03/2015) BUIG LIX-5 Sospensione decorso temporale (18/04/2018) BUIG LXII-4 Trasferimento quote (01/08/2018) BUIG LXII-7 Cambio intestazione quote (19/03/2021) BUIG LXV-3

PERIODI DI VIGENZA

Periodo	Data decreto	Provvedimento	Inizio	Fine	Anni	Note
1° periodo	09/11/1999	Conferimento	09/11/1999	09/11/2015	6	
1ª proroga	31/10/2005	Proroga e riduzione	09/11/2005	09/11/2008	3	
2ª proroga	12/11/2008	Proroga e riduzione	09/11/2008	09/11/2011	3	

SOSPENSIONI DEL DECORSO TEMPORALE

Inizio	Fine	Giorni di sospensione
22/06/2010	31/12/2012	924
19/03/2014	19/03/2016	732
19/03/2016	19/03/2020	1.462

Il permesso è stato sospeso per un totale di 3.118 giorni (circa 8 anni e 7 mesi).

Permesso di ricerca

G.R 14.AG

Id	Titolari	Conferimento	Zona	Area	Provvedimenti
656	ENI (60% r.u.) ENERGEAN ITALY (40%)	08/11/1999	Zona C Zona G	373,08	Conferimento (08/11/1999) BUIG XLIII-12 Trasferimento quote (23/04/2001) BUIG XLV-5 Trasferimento quota (25/03/2002) BUIG XLVI-4 Trasferimento quota (25/03/2002) BUIG XLVI-4 Approvazione programma lavori unitario (19/09/2003) BUIG XLVII-10 Intestazione quota (12/02/2004) BUIG XLVIII-3 Cambio intestazione quota (30/06/2005) BUIG XLIX-7 Approvazione programma lavori unitario (02/11/2005) BUIG XLIX-12 Proroga e riduzione (02/11/2005) BUIG XLIX-12 Trasferimento quota e nomina r.u. (27/01/2006) BUIG L-2 Proroga e riduzione (12/11/2008) BUIG LII-12 Sospensione decorso temporale (25/02/2011) BUIG LV-3 Sospensione decorso temporale (05/08/2014) BUIG LVIII-8 Riduzione area (30/03/2015) BUIG LIX-5 Sospensione decorso temporale (18/04/2018) BUIG LXII-4 Trasferimento quote (01/08/2018) BUIG LXII-7 Cambio intestazione quote (19/03/2021) BUIG LXV-3

Presentata istanza di concessione di coltivazione «d 3 G.C.-AG» pubblicata nel BUIG Anno LIII - N.9.

PERIODI DI VIGENZA

Periodo	Data decreto	Provvedimento	Inizio	Fine	Anni	Note
1° periodo	08/11/1999	Conferimento	08/11/1999	08/11/2015	6	
1ª proroga	02/11/2005	Proroga e riduzione	08/11/2005	08/11/2008	3	
2ª proroga	12/11/2008	Proroga e riduzione	08/11/2008	08/11/2011	3	

SOSPENSIONI DEL DECORSO TEMPORALE

Inizio	Fine	Giorni di sospensione
22/06/2010	31/12/2012	924
19/03/2014	19/03/2016	732
18/03/2016	18/03/2020	1.462

Il permesso è stato sospeso per un totale di 3.118 giorni (circa 8 anni e 7 mesi).

PERMESSI DI RICERCA ACCORDATI IN SICILIA

Legge Regionale 3 luglio 2000 n. 14

In Sicilia sono vigenti n. 6 PERMESSI DI RICERCA per complessivi 2.794,12 Km²

Regione	Numero permessi	Superficie Km ²
SICILIA	6	2.794,12

In Sicilia, per la sola terraferma, in virtù dello statuto speciale della regione, la competenza normativa e amministrativa è completamente autonoma. I dati riportati sono forniti dal competente ufficio regionale.

Permesso di ricerca

CASE LA ROCCA

Id	Titolari	Conferimento	Zona	Area	Provvedimenti
334	IRMINIO (100%)	28/02/2020	Sicilia	80,00	Conferimento (28/02/2019) BUIG -

PERIODI DI VIGENZA

Periodo	Data decreto	Provvedimento	Inizio	Fine	Anni	Note
1° periodo	28/02/2019	Conferimento	28/02/2020	28/02/2026	6	

Permesso di ricerca

FIUME TELLARO

Id	Titolari	Conferimento	Zona	Area	Provvedimenti
302	MAUREL ET PROM ITALIA (100%)	22/03/2004	Sicilia	660,37	Conferimento (22/03/2004) BUIG - Sospensione decorso temporale (31/03/2009) BUIG - Riduzione e modifica programma lavori (26/05/2009) BUIG - Cambio intestazione (04/11/2019) BUIG -

Sospeso dal 31 marzo 2009 per il tempo necessario ad ottemperare agli adempimenti imposti dall'Assessorato Regionale Territorio e Ambiente.

PERIODI DI VIGENZA

Periodo	Data decreto	Provvedimento	Inizio	Fine	Anni	Note
1° periodo	22/03/2004	Conferimento	22/03/2004	22/03/2010	6	

Permesso di ricerca

FRIDDANI

Id	Titolari	Conferimento	Zona	Area	Provvedimenti
305	ENI MEDITERRANEA IDROCARBURI (100%)	29/04/2009	Sicilia	691,56	Conferimento (19/11/2008) BUIG - Sospensione decorso temporale (30/06/2014) BUIG -

Sospeso dal 28 gennaio 2014, data di presentazione dell'istanza, nelle more del rilascio del provvedimento di valutazione positiva di incidenza, da parte dell'Assessorato Territorio e Ambiente della Regione Siciliana

PERIODI DI VIGENZA

Periodo	Data decreto	Provvedimento	Inizio	Fine	Anni	Note
1° periodo	19/11/2008	Conferimento	29/04/2009	29/04/2015	6	

Permesso di ricerca

PASSO DI PIAZZA

Id	Titolari	Conferimento	Zona	Area	Provvedimenti
304	ENI MEDITERRANEA IDROCARBURI (100%)	29/04/2009	Sicilia	734,13	Conferimento (19/11/2008) BUIG - Sospensione decorso temporale (30/06/2014) BUIG -

Sospeso dal 28 gennaio 2014, data di presentazione dell'istanza, nelle more del rilascio del provvedimento di valutazione positiva di incidenza, da parte dell'Assessorato Territorio e Ambiente della Regione Siciliana

PERIODI DI VIGENZA

Periodo	Data decreto	Provvedimento	Inizio	Fine	Anni	Note
1° periodo	19/11/2008	Conferimento	29/04/2009	29/04/2015	6	

Permesso di ricerca

PATERNO'

Id	Titolari	Conferimento	Zona	Area	Provvedimenti
303	ENI MEDITERRANEA IDROCARBURI (50% r.u.) EDISON IDROCARBURI SICILIA (50%)	02/01/2012	Sicilia	532,06	Conferimento (19/03/2004) BUIG - Sospensione decorso temporale (07/08/2013) BUIG - Cambio intestazione quota e nomina r.u. (02/04/2015) BUIG - Proroga (13/06/2018) BUIG -

Sospeso dal 22 dicembre 2008 al 2 gennaio 2018 fino all'ottenimento dalla VIA per la perforazione del pozzo BIANCAVILLA 1

PERIODI DI VIGENZA

Periodo	Data decreto	Provvedimento	Inizio	Fine	Anni	Note
1° periodo	19/03/2004	Conferimento	01/10/2004	01/10/2010	6	
1ª proroga	13/06/2018	Proroga	02/01/2018	02/01/2021	3	

Permesso di ricerca

SCICLI

Id	Titolari	Conferimento	Zona	Area	Provvedimenti
308	IRMINIO (100%)	29/05/2015	Sicilia	96,00	Conferimento (02/04/2015) BUIG - Sospensione decorso temporale (09/08/2017) BUIG -

Sospeso dal 16 ottobre 2016, data di presentazione dell'istanza al Ministero dell'Ambiente e della Tutela del Territorio e del Mare, nelle more della conclusione del procedimento di valutazione di impatto ambientale

PERIODI DI VIGENZA

Periodo	Data decreto	Provvedimento	Inizio	Fine	Anni	Note
1° periodo	02/04/2015	Conferimento	29/05/2015	29/05/2021	6	

CONCESSIONI DI COLTIVAZIONE ACCORDATE IN TERRAFERMA

Legge 11 gennaio 1957, n. 6, Legge 21 luglio 1967, n. 613 e successive modificazioni, Legge 9 gennaio 1991, n. 9, Decreto del Presidente della Repubblica 18 aprile 1994, n. 484 e Decreto Legislativo 25 novembre 1996, n. 625

In terraferma sono vigenti n. 92 CONCESSIONI DI COLTIVAZIONE per complessivi 4.274,04 Km²

Regione	Numero concessioni	Superficie Km ²
ABRUZZO	6	100,05
BASILICATA	15	1.354,75
CALABRIA	2	68,19
EMILIA ROMAGNA	33	792,70
FRIULI VENEZIA GIULIA	1	0,06
LAZIO	1	12,88
LOMBARDIA	9	368,81
MARCHE	17	536,50
MOLISE	5	135,55
PIEMONTE	1	77,76
PUGLIA	7	507,44
TOSCANA	2	307,71
VENETO	2	11,65

Nella tabella i titoli afferenti a due o più regioni sono conteggiati più volte, una per ciascuna regione mentre a ciascuna regione viene attribuita la parte di area del titolo minerario ad essa afferente.

Concessione di coltivazione

AGLAVIZZA

Id	Titolari	Conferimento	Regione	Area	Provvedimenti
939	ROCKHOPPER CIVITA (100%)	17/12/2012	Abruzzo	7,32	Conferimento (17/12/2012) BUIG LVI-12 Modifica denominazione sociale (23/02/2015) BUIG LIX-2

PERIODI DI VIGENZA

Periodo	Data decreto	Provvedimento	Inizio	Fine	Anni	Note
1° periodo	17/12/2012	Conferimento	17/12/2012	17/12/2032	20	

Concessione di coltivazione

BAGNACAVALLO

Id	Titolari	Conferimento	Regione	Area	Provvedimenti
943	ALEANNA ITALIA (100%)	07/12/2018	Emilia Romagna	14,75	Conferimento (07/12/2018) BUIG LXII-12

Concessione di coltivazione

BARIGAZZO

Id	Titolari	Conferimento	Regione	Area	Provvedimenti
704	AIMAG (100%)	23/11/1936	Emilia Romagna	1,43	Conferimento (23/11/1936) BUIG - Rinnovo (30/12/1959) BUIG IV-3 Assoggettamento L. 6/57 (30/12/1959) BUIG IV-3 Riassoggettamento R.D. 1443/27 (24/05/1963) BUIG VII-9 Rinnovo (07/01/1977) BUIG XXI-2 Rinnovo (01/04/1994) BUIG XXXVIII-5 Riassoggettamento L. 6/57 (20/08/1998) BUIG XLII-9 Cambio intestazione (22/12/2020) BUIG LXV-1

PERIODI DI VIGENZA

Periodo	Data decreto	Provvedimento	Inizio	Fine	Anni	Note
1° periodo	23/11/1936	Conferimento	23/11/1936	23/11/1956	20	
1ª proroga	30/12/1959	Rinnovo	23/11/1956	22/11/1976	20	
2ª proroga	07/01/1977	Rinnovo	22/11/1976	22/11/1991	15	
3ª proroga	01/04/1994	Rinnovo	22/11/1991	22/11/2011	20	

Presentata, in data 7 giugno 2011, istanza di proroga pubblicata nel BUIG Anno LVIII - N. 11

Presentata, in data 14 novembre 2014, istanza di proroga pubblicata nel BUIG Anno LVIII - N. 11

Presentata, in data 11 novembre 2019, istanza di proroga pubblicata nel BUIG Anno LXIII - N. 11

Concessione di coltivazione

BOMBIANA

Id	Titolari	Conferimento	Regione	Area	Provvedimenti
884	LAZZI GAS (100%)	09/08/1994	Emilia Romagna	16,17	Conferimento (09/08/1994) BUIG XXXVIII-9

PERIODI DI VIGENZA

Periodo	Data decreto	Provvedimento	Inizio	Fine	Anni	Note
1° periodo	09/08/1994	Conferimento	09/08/1994	09/08/2024	30	

Concessione di coltivazione

CA' BELLAVISTA

Id	Titolari	Conferimento	Regione	Area	Provvedimenti
712	LAZZI GAS (100%)	26/04/1960	Emilia Romagna	1,54	Conferimento (26/04/1960) BUIG IV-6 Assoggettamento R.D. 1443/27 (24/05/1963) BUIG VII-9 Rinnovo (18/03/1980) BUIG XXIV-4 Rinnovo (01/04/1994) BUIG XXXVIII-5 Cambio intestazione (01/04/1994) BUIG XXXVIII-5 Riassoggettamento L. 6/57 (20/08/1998) BUIG XLII-9 Proroga (03/06/2003) BUIG XLVII-7 Proroga (24/06/2008) BUIG LII-7 Proroga (27/08/2012) BUIG LVI-9

PERIODI DI VIGENZA

Periodo	Data decreto	Provvedimento	Inizio	Fine	Anni	Note
1° periodo	26/04/1960	Conferimento	26/04/1960	26/04/1980	20	
1ª proroga	18/03/1980	Rinnovo	26/04/1980	26/04/1990	10	
2ª proroga	01/04/1994	Rinnovo	26/01/1990	26/01/2000	10	
3ª proroga	03/06/2003	Proroga	25/01/2000	25/01/2005	5	
4ª proroga	24/06/2008	Proroga	25/01/2005	26/01/2010	5	
5ª proroga	27/08/2012	Proroga	26/01/2010	26/01/2015	5	

Presentata, in data 15 dicembre 2014, istanza di proroga pubblicata nel BUIG Anno LIX - N. 3

Presentata, in data 11 aprile 2018, istanza di proroga pubblicata nel BUIG Anno LXII - N. 4

Concessione di coltivazione

CANDELA

Id	Titolari	Conferimento	Regione	Area	Provvedimenti
789	ENI (60,5% r.u.) ENERGEAN ITALY (39,5%)	29/09/1972	Basilicata Puglia	331,90	Unificazione (29/09/1972) BUIG XVII-3 Cambio intestazione quota (16/07/1985) BUIG XXIX-10 Trasferimento quota (20/08/1990) BUIG XXXV-2 Cambio intestazione quota (12/05/1992) BUIG XXXVI-11 Approvazione programma lavori (06/08/1993) BUIG XXXVII-9 Proroga (06/08/1993) BUIG XXXVII-9 Cambio intestazione quota (02/09/1993) BUIG XXXVII-10 Trasferimento quota (02/09/1993) BUIG XXXVII-10 Cambio intestazione quota (13/02/1998) BUIG XLII-3 Intestazione quota (12/02/2004) BUIG XLVIII-3 Proroga e rimodulazione programma lavori (04/02/2005) BUIG XLIX-3 Proroga (02/07/2009) BUIG LIII-8 Trasferimento quote (01/08/2018) BUIG LXII-7 Cambio intestazione quote (19/03/2021) BUIG LXV-3

PERIODI DI VIGENZA

Periodo	Data decreto	Provvedimento	Inizio	Fine	Anni	Note
1° periodo	29/09/1972	Unificazione	29/09/1972	01/06/1993	21	La concessione CANDELA deriva dall'unificazione di 20 preesistenti concessioni. La scadenza corrisponde a quella dell'originaria concessione PALAZZO D'ASCOLI, prima in scadenza tra le 20 concessioni originarie.
1ª proroga	06/08/1993	Proroga	01/06/1993	01/06/2003	10	
2ª proroga	04/02/2005	Proroga	31/05/2003	31/05/2008	5	
3ª proroga	02/07/2009	Proroga	31/05/2008	31/05/2013	5	

Presentata, in data 24 ottobre 2011, istanza di proroga pubblicata nel BUIG Anno LVII - N. 8

Presentata, in data 25 agosto 2016, istanza di proroga pubblicata nel BUIG Anno LX - N. 9

Concessione di coltivazione

CAPO COLONNE

Id	Titolari	Conferimento	Regione	Area	Provvedimenti
809	ENI (100%)	03/09/1977	Calabria	64,68	Conferimento (03/09/1977) BUIG XXI-12 Cambio intestazione (13/02/1998) BUIG XLII-3 Proroga (16/07/2008) BUIG LII-8 Trasferimento (09/02/2010) BUIG LIV-3 Cambio intestazione (23/03/2016) BUIG LX-3

PERIODI DI VIGENZA

Periodo	Data decreto	Provvedimento	Inizio	Fine	Anni	Note
1° periodo	03/09/1977	Conferimento	03/09/1977	03/09/2007	30	
1ª proroga	16/07/2008	Proroga	03/09/2007	02/09/2017	10	

Presentata, in data 9 settembre 2015, istanza di proroga pubblicata nel BUIG Anno LIX - N. 9

Presentata, in data 7 settembre 2020, istanza di proroga pubblicata nel BUIG Anno LXIV - N. 9

Concessione di coltivazione

CAPPARUCCIA

Id	Titolari	Conferimento	Regione	Area	Provvedimenti
933	ENI (95% r.u.) ENERGEAN ITALY (5%)	11/07/2006	Marche	59,55	Conferimento (07/10/2008) BUIG LII-11 Trasferimento quota (09/02/2010) BUIG LIV-3 Trasferimento quota (28/09/2011) BUIG LV-10 Cambio intestazione (21/11/2016) BUIG LX-11 Trasferimento quote (01/08/2018) BUIG LXII-7 Cambio intestazione quote (19/03/2021) BUIG LXV-3

Presentata, in data 24 luglio 2018, istanza di rinuncia pubblicata nel BUIG Anno LXII - N. 7

PERIODI DI VIGENZA

Periodo	Data decreto	Provvedimento	Inizio	Fine	Anni	Note
1° periodo	07/10/2008	Conferimento	11/07/2006	11/07/2026	20	

Concessione di coltivazione

CASA MAGGI

Id	Titolari	Conferimento	Regione	Area	Provvedimenti
871	GAS PLUS ITALIANA (100%)	26/10/1992	Marche	2,49	Conferimento (15/03/1993) BUIG XXXVII-4 Cambio intestazione quota (09/05/1996) BUIG XL-6 Assunzione quota (27/09/1999) BUIG XLIII-11 Cambio intestazione (12/02/2004) BUIG XLVIII-3 Cambio intestazione (20/07/2004) BUIG XLVIII-8 Cambio intestazione quota (01/03/2013) BUIG LVII-3 Accettazione rinuncia parziale con riduzione area (20/12/2019) BUIG LXIII-12

PERIODI DI VIGENZA

Periodo	Data decreto	Provvedimento	Inizio	Fine	Anni	Note
1° periodo	15/03/1993	Conferimento	26/10/1992	26/10/2022	30	

Presentata, in data 26 ottobre 2020, istanza di proroga pubblicata nel BUIG Anno LXIV - N. 10

Concessione di coltivazione

CASA TONETTO

Id	Titolari	Conferimento	Regione	Area	Provvedimenti
941	APENNINE ENERGY (100%)	14/07/2015	Veneto	2,18	Conferimento (14/07/2015) BUIG LIX-7 Cambio intestazione quota (22/10/2015) BUIG LIX-10 Accettazione rinuncia parziale con riduzione area (18/12/2019) BUIG LXIII-12

PERIODI DI VIGENZA

Periodo	Data decreto	Provvedimento	Inizio	Fine	Anni	Note
1° periodo	14/07/2015	Conferimento	14/07/2015	14/07/2035	20	

Concessione di coltivazione

CASCINA CASTELLO

Id	Titolari	Conferimento	Regione	Area	Provvedimenti
934	APENNINE ENERGY (100%)	22/10/2008	Lombardia	28,94	Conferimento (22/10/2008) BUIG LII-11 Ampliamento (17/06/2014) BUIG LVIII-6 Trasferimento quota (02/08/2018) BUIG LXII-7 Accettazione rinuncia parziale con riduzione area (20/12/2019) BUIG LXIII-12 Trasferimento titolarità (05/02/2021) BUIG LXV-2 Trasferimento quote (30/03/2021) BUIG LXV-3

PERIODI DI VIGENZA

Periodo	Data decreto	Provvedimento	Inizio	Fine	Anni	Note
1° periodo	22/10/2008	Conferimento	22/10/2008	22/10/2028	20	

Concessione di coltivazione

CASTEGGIO

Id	Titolari	Conferimento	Regione	Area	Provvedimenti
889	GAS PLUS ITALIANA (100%)	01/01/1997	Lombardia	26,72	Attribuzione (20/10/1997) BUIG XLI-10 Trasferimento (26/04/2001) BUIG XLV-5 Cambio intestazione (12/02/2004) BUIG XLVIII-3 Cambio intestazione (20/07/2004) BUIG XLVIII-8 Cambio intestazione quota (01/03/2013) BUIG LVII-3 Accettazione rinuncia parziale con riduzione area (20/12/2019) BUIG LXIII-12 Proroga (16/02/2021) BUIG LXV-2

PERIODI DI VIGENZA

Periodo	Data decreto	Provvedimento	Inizio	Fine	Anni	Note
1° periodo	20/10/1997	Attribuzione	01/01/1997	01/01/2017	20	
1ª proroga	16/02/2021	Proroga	01/01/2017	01/01/2027	10	

Concessione di coltivazione

CAVIAGA

Id	Titolari	Conferimento	Regione	Area	Provvedimenti
890	ENI (100%)	01/01/1997	Lombardia	113,87	Attribuzione (20/10/1997) BUIG XLI-10 Proroga (21/10/2003) BUIG XLVII-11

PERIODI DI VIGENZA

Periodo	Data decreto	Provvedimento	Inizio	Fine	Anni	Note
1° periodo	20/10/1997	Attribuzione	01/01/1997	01/01/2002	5	
1ª proroga	21/10/2003	Proroga	01/01/2002	01/01/2012	10	

Presentata, in data 29 dicembre 2010, istanza di proroga pubblicata nel BUIG Anno LV - N. 1

Presentata, in data 17 dicembre 2014, istanza di proroga pubblicata nel BUIG Anno LVIII - N. 12

Presentata, in data 13 dicembre 2019, istanza di proroga pubblicata nel BUIG Anno LXIV - N. 1

Concessione di coltivazione

COLLE DI LAURO

Id	Titolari	Conferimento	Regione	Area	Provvedimenti
790	ENERGEAN ITALY (62,42% r.u.) GAS PLUS ITALIANA (25,08%) ENI (12,5%)	09/10/1972	Molise	33,62	Unificazione (09/10/1972) BUIG XVII-3 Estensione titolarità (08/03/1978) BUIG XXII-4 Cambio intestazione quota (18/05/1979) BUIG XXIII-8 Estensione titolarità (25/05/1981) BUIG XXVI-1 Cambio intestazione quota (08/06/1985) BUIG XXIX-7 Proroga (07/08/1985) BUIG XXIX-9 Cambio intestazione quota (08/07/1987) BUIG XXXI-8 Trasferimento quota e nomina r.u. (08/08/1991) BUIG XXXVI-6 Cambio intestazione quota (12/05/1992) BUIG XXXVI-11 Cambio intestazione quota (04/08/1993) BUIG XXXVII-10 Trasferimento quota e nomina r.u. (02/09/1993) BUIG XXXVII-10 Cambio intestazione quota (02/09/1993) BUIG XXXVII-10 Cambio intestazione quota (09/05/1996) BUIG XL-6 Cambio intestazione quota (13/02/1998) BUIG XLII-5 Cambio intestazione quota (23/11/1998) BUIG XLII-12 Cambio intestazione quota (15/09/1999) BUIG XLIII-10 Cambio intestazione quota (20/03/2000) BUIG XLIV-4 Cambio intestazione quota (20/04/2001) BUIG XLV-5 Trasferimento quota (18/09/2001) BUIG XLV-10 Cambio intestazione quota (12/02/2004) BUIG XLVIII-3 Intestazione quota (12/02/2004) BUIG XLVIII-3 Cambio intestazione quota (20/07/2004) BUIG XLVIII-8 Proroga (10/12/2009) BUIG LIV-1 Rettifica (28/02/2012) BUIG LVI-3 Cambio intestazione quota (01/03/2013) BUIG LVII-3 Proroga (06/12/2017) BUIG LXI-12 Trasferimento quote (01/08/2018) BUIG LXII-7 Cambio intestazione quote (19/03/2021) BUIG LXV-3

PERIODI DI VIGENZA

Periodo	Data decreto	Provvedimento	Inizio	Fine	Anni	Note
1° periodo	09/10/1972	Unificazione	09/10/1972	13/09/1994	22	La concessione COLLE DI LAURO deriva dall'unificazione di 3 preesistenti concessioni.
1ª proroga	07/08/1985	Proroga	13/09/1994	13/09/2004	10	
2ª proroga	10/12/2009	Proroga	13/09/2009	13/09/2014	5	
3ª proroga	06/12/2017	Proroga	13/09/2014	13/09/2019	5	

Presentata, in data 19 settembre 2017, istanza di proroga pubblicata nel BUIG Anno LXI - N. 9

Concessione di coltivazione

COLLE S. GIOVANNI

Id	Titolari	Conferimento	Regione	Area	Provvedimenti
937	ENI (50% r.u.) GAS PLUS ITALIANA (50%)	19/01/2012	Abruzzo	22,80	Conferimento (19/01/2012) BUIG LVI-2 Rettifica (13/02/2012) BUIG LVI-2 Cambio intestazione quota (01/03/2013) BUIG LVII-3 Cambio intestazione (21/11/2016) BUIG LX-11

PERIODI DI VIGENZA

Periodo	Data decreto	Provvedimento	Inizio	Fine	Anni	Note
1° periodo	19/01/2012	Conferimento	19/01/2012	19/01/2032	20	

Concessione di coltivazione

DOSSO DEGLI ANGELI

Id	Titolari	Conferimento	Regione	Area	Provvedimenti
902	ENI (100%)	01/01/1997	Emilia Romagna	118,46	Attribuzione (23/02/1998) BUIG XLII-3

Presentata, in data 16 febbraio 2021, istanza di variazione dell'area del titolo pubblicata nel BUIG Anno LXV - N. 2

PERIODI DI VIGENZA

Periodo	Data decreto	Provvedimento	Inizio	Fine	Anni	Note
1° periodo	23/02/1998	Attribuzione	01/01/1997	01/01/2017	20	

Presentata, in data 9 gennaio 2015, istanza di proroga pubblicata nel BUIG Anno LIX - N. 1

Concessione di coltivazione

FILETTO

Id	Titolari	Conferimento	Regione	Area	Provvedimenti
788	GAS PLUS ITALIANA (100%)	30/05/1972	Abruzzo	38,12	Conferimento (30/05/1972) BUIG XVI-9 Assunzione quota (08/09/1982) BUIG XXVI-12 Trasferimento titolarità (23/06/1995) BUIG XXXIX-7 Cambio intestazione (09/05/1996) BUIG XL-6 Cambio intestazione (12/02/2004) BUIG XLVIII-3 Cambio intestazione (20/07/2004) BUIG XLVIII-8 Proroga (10/06/2005) BUIG XLIX-7 Cambio intestazione quota (01/03/2013) BUIG LVII-3 Accettazione rinuncia parziale con riduzione area (20/12/2019) BUIG LXIII-12

PERIODI DI VIGENZA

Periodo	Data decreto	Provvedimento	Inizio	Fine	Anni	Note
1° periodo	30/05/1972	Conferimento	30/05/1972	30/05/2002	30	
1ª proroga	10/06/2005	Proroga	30/05/2002	30/05/2012	10	

Presentata, in data 6 luglio 2011, istanza di proroga pubblicata nel BUIG Anno LV - N. 8

Presentata, in data 6 giugno 2015, istanza di proroga pubblicata nel BUIG Anno LIX - N. 6

Presentata, in data 29 maggio 2020, istanza di proroga pubblicata nel BUIG Anno LXIV - N. 5

Concessione di coltivazione

FIUME TENNA

Id	Titolari	Conferimento	Regione	Area	Provvedimenti
800	ENERGEAN ITALY (100%)	17/07/1975	Marche	22,06	Conferimento (27/11/1975) BUIG XX-3 Cambio intestazione quota (27/11/1978) BUIG XXIII-5 Trasferimento quota (10/10/1988) BUIG XXXII-11 Trasferimento quota (08/08/1989) BUIG XXXIII-9 Cambio intestazione quota (04/08/1993) BUIG XXXVII-10 Sospensione attività di coltivazione (04/03/1994) BUIG XXXVIII-4 Proroga sospensione decorso temporale (18/03/1996) BUIG XL-4 Sospensione attività di sviluppo (18/03/1996) BUIG XL-4 Cambio intestazione quota (23/11/1998) BUIG XLII-12 Cambio intestazione quota (15/09/1999) BUIG XLIII-10 Trasferimento quota (05/09/2000) BUIG XLIV-10 Intestazione quota (12/02/2004) BUIG XLVIII-3 Proroga (02/07/2009) BUIG LIII-8 Trasferimento quote (01/08/2018) BUIG LXII-7 Cambio intestazione quote (19/03/2021) BUIG LXV-3

PERIODI DI VIGENZA

Periodo	Data decreto	Provvedimento	Inizio	Fine	Anni	Note
1° periodo	27/11/1975	Conferimento	17/07/1975	17/07/2005	30	
1ª proroga	02/07/2009	Proroga	17/07/2005	17/07/2015	10	

Presentata, in data 26 luglio 2013, istanza di proroga pubblicata nel BUIG Anno LVII - N. 8

Presentata, in data 13 luglio 2018, istanza di proroga pubblicata nel BUIG Anno LXII - N. 7

Concessione di coltivazione

FORNOVO DI TARO

Id	Titolari	Conferimento	Regione	Area	Provvedimenti
881	GAS PLUS ITALIANA (71,43% r.u.) IRMINIO (21,43%) PETROREP ITALIANA (7,14%)	24/01/1994	Emilia Romagna	8,55	Conferimento (24/01/1994) BUIG XXXVIII-2 Cambio intestazione quota (09/05/1996) BUIG XL-6 Cambio intestazione quota (09/05/1996) BUIG XL-6 Cambio intestazione quota (14/06/1996) BUIG XL-7 Trasferimento quota (14/06/1996) BUIG XL-7 Trasferimento quota (05/04/2002) BUIG XLVI-12 Cambio intestazione quota (12/02/2004) BUIG XLVIII-3 Cambio intestazione quota (20/07/2004) BUIG XLVIII-8 Trasferimento quota (30/06/2005) BUIG XLIX-7 Cambio intestazione quota (16/04/2008) BUIG LII-5 Cambio intestazione quota (01/03/2013) BUIG LVII-3 Modifica denominazione sociale (23/02/2015) BUIG LIX-2 Trasferimento quota (25/10/2016) BUIG LX-10 Accettazione rinuncia parziale con riduzione area (04/12/2019) BUIG LXIII-12

PERIODI DI VIGENZA

Periodo	Data decreto	Provvedimento	Inizio	Fine	Anni	Note
1° periodo	24/01/1994	Conferimento	24/01/1994	24/01/2024	30	

Concessione di coltivazione

GAGGIOLA

Id	Titolari	Conferimento	Regione	Area	Provvedimenti
713	LAZZI GAS (100%)	30/04/1960	Emilia Romagna	9,06	Conferimento (30/04/1960) BUIG IV-6 Assoggettamento R.D. 1443/27 (24/05/1963) BUIG VII-9 Rinnovo (18/03/1980) BUIG XXIV-4 Rinnovo (01/04/1994) BUIG XXXVIII-5 Cambio intestazione (01/04/1994) BUIG XXXVIII-5 Riassoggettamento L. 6/57 (20/08/1998) BUIG XLII-9 Proroga (30/05/2011) BUIG LV-6

PERIODI DI VIGENZA

Periodo	Data decreto	Provvedimento	Inizio	Fine	Anni	Note
1° periodo	30/04/1960	Conferimento	30/04/1960	30/04/1980	20	
1ª proroga	18/03/1980	Rinnovo	30/04/1980	30/04/1990	10	
2ª proroga	01/04/1994	Rinnovo	30/04/1990	30/04/2010	20	
3ª proroga	30/05/2011	Proroga	30/04/2010	30/04/2015	5	

Presentata, in data 4 maggio 2015, istanza di proroga pubblicata nel BUIG Anno LIX - N. 5

Presentata, in data 11 aprile 2018, istanza di proroga pubblicata nel BUIG Anno LXII - N. 4

Concessione di coltivazione

GARAGUSO

Id	Titolari	Conferimento	Regione	Area	Provvedimenti
783	ENERGEAN ITALY (50,33% r.u.) GAS PLUS ITALIANA (49,67%)	07/06/1969	Basilicata	69,62	Conferimento (07/06/1969) BUIG XIII-8 Estensione titolarità (20/01/1978) BUIG XXII-8 Cambio intestazione quota (16/05/1978) BUIG XXIII-8 Estensione titolarità (22/01/1981) BUIG XXV-4 Cambio intestazione quota (16/07/1985) BUIG XXIX-10 Cambio intestazione quota (15/05/1987) BUIG XXXI-9 Trasferimento quota (20/06/1990) BUIG XXXV-5 Proroga (20/06/1990) BUIG XXXV-5 Cambio intestazione quota (12/05/1992) BUIG XXXVI-11 Cambio intestazione quota (04/08/1993) BUIG XXXVII-10 Trasferimento quota e nomina r.u. (02/09/1993) BUIG XXXVII-10 Cambio intestazione quota (02/09/1993) BUIG XXXVII-10 Cambio intestazione quota (09/05/1996) BUIG XL-6 Cambio intestazione quota (23/11/1998) BUIG XLII-12 Cambio intestazione quota (01/05/1999) BUIG XLIII-10 Cambio intestazione quota (20/03/2000) BUIG XLIV-4 Cambio intestazione quota (20/04/2001) BUIG XLV-5 Trasferimento quota (18/09/2001) BUIG XLV-10 Cambio intestazione quota (12/02/2004) BUIG XLVIII-3 Intestazione quota (12/02/2004) BUIG XLVIII-3 Cambio intestazione quota (20/07/2004) BUIG XLVIII-8 Cambio intestazione quota (01/03/2013) BUIG LVII-3 Trasferimento quote (01/08/2018) BUIG LXII-7 Cambio intestazione quote (19/03/2021) BUIG LXV-3

PERIODI DI VIGENZA

Periodo	Data decreto	Provvedimento	Inizio	Fine	Anni	Note
1° periodo	07/06/1969	Conferimento	07/06/1969	07/06/1999	30	
1ª proroga	20/06/1990	Proroga	07/06/1999	07/06/2009	10	

Presentata, in data 11 giugno 2008, istanza di proroga pubblicata nel BUIG Anno LII - N. 7

Presentata, in data 13 giugno 2012, istanza di proroga pubblicata nel BUIG Anno LVI - N. 7

Presentata, in data 13 giugno 2017, istanza di proroga pubblicata nel BUIG Anno LXI - N. 6

Concessione di coltivazione

GORGOGLIONE

Id	Titolari	Conferimento	Regione	Area	Provvedimenti
928	TOTAL E&P ITALIA (50% r.u.) SHELL ITALIA E&P (25%) MITSUI E&P ITALIA B (25%)	19/11/1999	Basilicata	290,59	Unificazione (19/11/1999) BUIG XLIII-12 Approvazione nuovo programma di ricerca (16/03/2000) BUIG XLIV-5 Cambio intestazione quota (20/03/2000) BUIG XLIV-4 Cambio intestazione quota (29/11/2000) BUIG XLIV-12 Cambio intestazione quota (20/04/2001) BUIG XLV-5 Trasferimento quota e nomina r.u. (15/11/2002) BUIG XLVI-12 Cambio intestazione quota (05/06/2003) BUIG XLVII-7 Cambio intestazione quota (16/07/2003) BUIG XLVII-8 Cambio intestazione quota (12/02/2004) BUIG XLVIII-3 Adeguamento programma lavori (31/07/2007) BUIG LI-8 Trasferimento quota (09/02/2010) BUIG LIV-3 Proroga (30/06/2011) BUIG LV-7 Trasferimento quota (23/09/2011) BUIG LV-10 Trasferimento quota (06/02/2013) BUIG LVII-2 Trasferimento quota (18/11/2013) BUIG LVII-11 Rimodulazione tempi programma lavori (16/05/2018) BUIG LXII-5

Presentata, in data 18 ottobre 2017, istanza di variazione del programma lavori pubblicata nel BUIG Anno LXI - N. 10

Presentata, in data 22 giugno 2010, istanza di variazione dell'area del titolo pubblicata nel BUIG Anno LIV - N. 6

PERIODI DI VIGENZA

Periodo	Data decreto	Provvedimento	Inizio	Fine	Anni	Note
1° periodo	19/11/1999	Unificazione	19/11/1999	14/07/2013	14	La concessione GORGOGLIONE deriva dall'unificazione di 3 preesistenti concessioni.
1ª proroga	30/06/2011	Proroga	14/07/2013	14/07/2023	10	

Concessione di coltivazione

GRECCHIA

Id	Titolari	Conferimento	Regione	Area	Provvedimenti
703	CH4 LIZZANO (100%)	12/10/1936	Emilia Romagna	0,16	Conferimento (12/10/1936) BUIG - Trasferimento (24/01/1953) BUIG - Assoggettamento L. 6/57 (01/08/1959) BUIG III-11 Riassoggettamento R.D. 1443/27 (24/05/1963) BUIG VII-9 Rinnovo (30/01/1967) BUIG XI-4 Trasferimento (18/03/1976) BUIG XX-6 Rinnovo (21/09/1987) BUIG XXXI-11 Rettifica (20/06/1989) BUIG XXXIII-7 Riassoggettamento L. 6/57 (20/08/1998) BUIG XLII-9 Proroga (03/12/2008) BUIG LIII-1 Cambio intestazione (30/03/2015) BUIG LIX-3

Presentata istanza di unificazione con la concessione «POZZA» pubblicata nel BUIG Anno LXII - N. 3.

Presentata, in data 23 novembre 2017, istanza di variazione dell'area del titolo pubblicata nel BUIG Anno LXII - N. 3

PERIODI DI VIGENZA

Periodo	Data decreto	Provvedimento	Inizio	Fine	Anni	Note
1° periodo	12/10/1936	Conferimento	12/10/1936	12/10/1966	30	
1ª proroga	30/01/1967	Proroga	12/10/1966	12/10/1986	20	
2ª proroga	21/09/1987	Rinnovo	12/10/1986	12/10/2006	20	
3ª proroga	03/12/2008	Proroga	12/10/2006	12/10/2011	5	

Presentata, in data 22 agosto 2014, istanza di proroga pubblicata nel BUIG Anno LXI - N. 11

Presentata, in data 6 marzo 2018, istanza di proroga pubblicata nel BUIG Anno LXII - N. 3

Concessione di coltivazione

IL SALICE

Id	Titolari	Conferimento	Regione	Area	Provvedimenti
846	GAS PLUS ITALIANA (100%)	27/03/1988	Basilicata	15,73	Conferimento (28/07/1988) BUIG XXXIII-1 Trasferimento quota (02/07/1990) BUIG XXXV-2 Trasferimento quota (12/11/1993) BUIG XXXVII-12 Approvazione nuovo programma di esplorazione (11/04/1995) BUIG XXXIX-5 Cambio intestazione quota (09/05/1996) BUIG XL-6 Cambio intestazione quota (14/06/1996) BUIG XL-7 Trasferimento quota (14/06/1996) BUIG XL-7 Assunzione quote (07/12/1999) BUIG XLIV-1 Cambio intestazione quota (12/02/2004) BUIG XLVIII-3 Cambio intestazione (20/07/2004) BUIG XLVIII-8 Cambio intestazione quota (01/03/2013) BUIG LVII-3 Accettazione rinuncia parziale con riduzione area (04/12/2019) BUIG LXIII-12

PERIODI DI VIGENZA

Periodo	Data decreto	Provvedimento	Inizio	Fine	Anni	Note
1° periodo	28/07/1988	Conferimento	27/03/1988	27/03/2018	30	

Presentata, in data 29 marzo 2016, istanza di proroga pubblicata nel BUIG Anno LX - N. 3

Concessione di coltivazione

LUCERA

Id	Titolari	Conferimento	Regione	Area	Provvedimenti
885	GAS PLUS ITALIANA (81,6% r.u.) CANOEL ITALIA (13,6%) ENERGEAN ITALY (4,8%)	01/01/1995	Puglia	54,07	Unificazione (30/12/1994) BUIG XXXIX-1 Modifica programma lavori (24/01/1996) BUIG XL-2 Cambio intestazione quota (09/05/1996) BUIG XL-6 Cambio intestazione quota (14/06/1996) BUIG XL-7 Trasferimento quota (14/06/1996) BUIG XL-7 Modifica programma sviluppo (12/03/1997) BUIG XLI-4 Trasferimento quota (05/04/2002) BUIG XLVI-12 Cambio intestazione quota (12/02/2004) BUIG XLVIII-3 Intestazione quota (12/02/2004) BUIG XLVIII-3 Cambio intestazione (20/07/2004) BUIG XLVIII-8 Trasferimento quota (30/06/2005) BUIG XLIX-7 Cambio intestazione quota (16/04/2008) BUIG LII-5 Proroga (15/05/2008) BUIG LII-6 Cambio intestazione quota (01/03/2013) BUIG LVII-3 Trasferimento quota (28/06/2013) BUIG LVII-6 Trasferimento quote (01/08/2018) BUIG LXII-7 Accettazione rinuncia parziale con riduzione area (04/12/2019) BUIG LXIII-12 Cambio intestazione quote (19/03/2021) BUIG LXV-3

PERIODI DI VIGENZA

Periodo	Data decreto	Provvedimento	Inizio	Fine	Anni	Note
1° periodo	30/12/1994	Unificazione	01/01/1995	31/07/2007	12	La concessione LUCERA deriva dall'unificazione di 4 preesistenti concessioni. La scadenza corrisponde a quella dell'originaria concessione REGGENTE, prima in scadenza tra le 4 concessioni originarie.
1ª proroga	15/05/2008	Proroga	31/07/2007	31/07/2017	10	

Presentata, in data 1 settembre 2015, istanza di proroga pubblicata nel BUIG Anno LIX - N. 9

Presentata, in data 30 luglio 2020, istanza di proroga pubblicata nel BUIG Anno LXIV - N. 8

Concessione di coltivazione

MACERATA

Id	Titolari	Conferimento	Regione	Area	Provvedimenti
829	GAS PLUS ITALIANA (100%)	12/08/1984	Marche	2,50	Conferimento (22/04/1985) BUIG XXIX-10 Trasferimento (29/06/1990) BUIG XXXIV-12 Approvazione nuovo programma di esplorazione (15/06/1995) BUIG XXXIX-7 Modifica programma lavori (08/05/1996) BUIG XL-6 Cambio intestazione (09/05/1996) BUIG XL-6 Cambio intestazione (09/05/1996) BUIG XL-6 Cambio intestazione quota (12/02/2004) BUIG XLVIII-3 Cambio intestazione (20/07/2004) BUIG XLVIII-8 Cambio intestazione quota (01/03/2013) BUIG LVII-3 Accettazione rinuncia parziale con riduzione area (23/12/2019) BUIG LXIII-12

PERIODI DI VIGENZA

Periodo	Data decreto	Provvedimento	Inizio	Fine	Anni	Note
1° periodo	22/04/1985	Conferimento	12/08/1984	12/08/2014	30	

Presentata, in data 17 settembre 2012, istanza di proroga pubblicata nel BUIG Anno LVI - N. 9

Concessione di coltivazione

MAFALDA

Id	Titolari	Conferimento	Regione	Area	Provvedimenti
828	GAS PLUS ITALIANA (60% r.u.) ENERGEAN ITALY (40%)	03/12/1984	Molise	43,42	Conferimento (07/03/1985) BUIG XXIX-7 Cambio intestazione quota (04/08/1993) BUIG XXXVII-10 Ampliamento (17/06/1994) BUIG XXXVIII-7 Cambio intestazione quota (09/05/1996) BUIG XL-6 Cambio intestazione quota (23/11/1998) BUIG XLII-12 Cambio intestazione quota (15/09/1999) BUIG XLIII-10 Intestazione quota (12/02/2004) BUIG XLVIII-3 Cambio intestazione quota (12/02/2004) BUIG XLVIII-3 Cambio intestazione quota (20/07/2004) BUIG XLVIII-8 Cambio intestazione quota (01/03/2013) BUIG LVII-3 Trasferimento quote (01/08/2018) BUIG LXII-7 Proroga e ripermetrazione (30/07/2019) BUIG LXIII-7 Accettazione rinuncia parziale con riduzione area (20/12/2019) BUIG LXIII-12 Cambio intestazione quote (19/03/2021) BUIG LXV-3

Presentata, in data 12 gennaio 2021, istanza di variazione del programma lavori pubblicata nel BUIG Anno LXV - N. 1

PERIODI DI VIGENZA

Periodo	Data decreto	Provvedimento	Inizio	Fine	Anni	Note
1° periodo	07/03/1985	Conferimento	03/12/1984	03/12/2014	30	
1ª proroga	30/07/2019	Proroga e riduzione	03/12/2014	03/12/2024	10	

Concessione di coltivazione

MASSERIA GROTTAVECCHIA

Id	Titolari	Conferimento	Regione	Area	Provvedimenti
849	CANOEL ITALIA (20% r.u.) GAS PLUS ITALIANA (58,25%) ENERGEAN ITALY (13,75%) IRMINIO (8%)	06/09/1988	Molise Puglia	2,60	Conferimento (06/09/1988) BUIG XXXIII-8 Trasferimento quota (24/05/1990) BUIG XXXV-2 Trasferimento quota (24/05/1990) BUIG XXXV-2 Trasferimento quota (11/04/1991) BUIG XXXVI-5 Cambio intestazione quota (12/05/1992) BUIG XXXVI-11 Trasferimento quota (02/09/1993) BUIG XXXVII-10 Cambio intestazione quota (02/09/1993) BUIG XXXVII-10 Cambio intestazione quota (09/05/1996) BUIG XL-6 Trasferimento quota e nomina r.u. (14/06/1996) BUIG XL-7 Cambio intestazione quota (14/06/1996) BUIG XL-7 Cambio intestazione quota (20/03/2000) BUIG XLIV-4 Cambio intestazione quota (20/04/2001) BUIG XLV-5 Trasferimento quota (18/09/2001) BUIG XLV-10 Trasferimento quota (05/04/2002) BUIG XLVI-12 Cambio intestazione quota (12/02/2004) BUIG XLVIII-3 Intestazione quota (12/02/2004) BUIG XLVIII-3 Cambio intestazione quota (20/07/2004) BUIG XLVIII-8 Trasferimento quota (08/10/2004) BUIG XLVIII-11 Trasferimento quota (30/06/2005) BUIG XLIX-7 Cambio intestazione quota (16/04/2008) BUIG LII-5 Cambio intestazione quota (01/03/2013) BUIG LVII-3 Trasferimento quota (28/06/2013) BUIG LVII-6 Cambio intestazione quota (18/09/2014) BUIG LVIII-9 Trasferimento quote (01/08/2018) BUIG LXII-7 Accettazione rinuncia parziale con riduzione area (20/12/2019) BUIG LXIII-12 Cambio intestazione quote (19/03/2021) BUIG LXV-3

Presentata, in data 18 dicembre 2015, istanza di variazione del programma lavori pubblicata nel BUIG Anno LX - N. 6

PERIODI DI VIGENZA

Periodo	Data decreto	Provvedimento	Inizio	Fine	Anni	Note
1° periodo	06/09/1988	Conferimento	06/09/1988	06/09/2018	30	

Presentata, in data 28 luglio 2016, istanza di proroga pubblicata nel BUIG Anno LX - N. 4

Concessione di coltivazione

MASSERIA MONACO

Id	Titolari	Conferimento	Regione	Area	Provvedimenti
836	ENERGEAN ITALY (50% r.u.) ENI (50%)	08/07/1986	Basilicata	35,93	Conferimento (08/07/1986) BUIG XXX-8 Trasferimento quota e nomina r.u. (08/08/1991) BUIG XXXVI-6 Cambio intestazione quota (12/05/1992) BUIG XXXVI-11 Cambio intestazione quota (02/09/1993) BUIG XXXVII-10 Trasferimento quota e nomina r.u. (02/09/1993) BUIG XXXVII-10 Integrazione nuovo programma di esplorazione (01/12/1994) BUIG XXXIX-1 Cambio intestazione quota (13/02/1998) BUIG XLII-3 Intestazione quota (12/02/2004) BUIG XLVIII-3 Trasferimento quote (01/08/2018) BUIG LXII-7 Cambio intestazione quote (19/03/2021) BUIG LXV-3

PERIODI DI VIGENZA

Periodo	Data decreto	Provvedimento	Inizio	Fine	Anni	Note
1° periodo	08/07/1986	Conferimento	08/07/1986	08/07/2016	30	

Presentata, in data 21 luglio 2014, istanza di proroga pubblicata nel BUIG Anno LVIII - N. 7

Concessione di coltivazione

MASSERIA VERTICCHIO

Id	Titolari	Conferimento	Regione	Area	Provvedimenti
819	ENI (100%)	01/07/1982	Molise	28,90	Unificazione (01/07/1982) BUIG XXVI-11 Approvazione ampliamento programma lavori (07/08/1985) BUIG XXIX-9 Approvazione nuovo programma di sviluppo e ricerca (03/06/1994) BUIG XXXVIII-7 Proroga (03/06/1994) BUIG XXXVIII-7 Modifica programma sviluppo (28/11/1996) BUIG XL-12 Cambio intestazione (13/02/1998) BUIG XLII-3 Proroga (01/10/2008) BUIG LII-11 Trasferimento (09/02/2010) BUIG LIV-3 Cambio intestazione (21/11/2016) BUIG LX-11 Approvazione nuovo programma lavori (11/01/2018) BUIG LXII-1 Proroga e ripermetrazione (11/01/2018) BUIG LXII-1 Proroga (30/07/2019) BUIG LXIII-7

PERIODI DI VIGENZA

Periodo	Data decreto	Provvedimento	Inizio	Fine	Anni	Note
1° periodo	01/07/1982	Unificazione	01/07/1982	10/02/1994	12	La concessione MASSERIA VERTICCHIO deriva dall'unificazione di 2 preesistenti concessioni. La scadenza corrisponde a quella dell'originaria concessione MASSERIA VERTICCHIO.
1ª proroga	03/06/1994	Proroga	10/02/1994	10/02/2004	10	
2ª proroga	01/10/2008	Proroga	10/02/2004	10/02/2014	10	
3ª proroga	11/01/2018	Proroga e riduzione	10/02/2014	10/02/2019	5	
4ª proroga	30/07/2019	Proroga	10/02/2019	10/02/2024	5	

Concessione di coltivazione

MASSERIA VIORANO

Id	Titolari	Conferimento	Regione	Area	Provvedimenti
874	PENGAS ITALIANA (100%)	10/10/1989	Basilicata	2,60	Conferimento (16/07/1993) BUIG XXXVII-9 Trasferimento (12/11/1993) BUIG XXXVII-12 Cambio intestazione quota (09/05/1996) BUIG XL-6 Cambio intestazione quota (22/01/1997) BUIG XLI-3 Assunzione quota (23/01/1998) BUIG XLII-2 Trasferimento quota (23/01/1998) BUIG XLII-2 Trasferimento quote (10/01/2000) BUIG XLIV-2 Trasferimento (30/04/2002) BUIG XLVI-6 Trasferimento (20/03/2003) BUIG XLVII-4 Intestazione (25/10/2006) BUIG L-11 Trasferimento quote (09/10/2014) BUIG LVIII-10 Approvazione nuovo programma lavori (08/04/2015) BUIG LIX-4 Accettazione rinuncia parziale con riduzione area (18/12/2019) BUIG LXIII-12

Presentata, in data 23 marzo 2017, istanza di variazione del programma lavori pubblicata nel BUIG Anno LXI - N. 3

PERIODI DI VIGENZA

Periodo	Data decreto	Provvedimento	Inizio	Fine	Anni	Note
1° periodo	16/07/1993	Conferimento	10/10/1989	10/10/2019	30	

Presentata, in data 27 novembre 2017, istanza di proroga pubblicata nel BUIG Anno LXI - N. 11

Concessione di coltivazione

MASSIGNANO

Id	Titolari	Conferimento	Regione	Area	Provvedimenti
877	ENERGEAN ITALY (50% r.u.) GAS PLUS ITALIANA (50%)	06/12/1992	Marche	85,96	Conferimento (20/07/1993) BUIG XXXVII-10 Rettifica (04/03/1994) BUIG XXXVIII-4 Cambio intestazione quota (09/05/1996) BUIG XL-6 Cambio intestazione quota (23/11/1998) BUIG XLII-12 Cambio intestazione quota (15/09/1999) BUIG XLIII-10 Cambio intestazione quota (20/03/2000) BUIG XLIV-4 Cambio intestazione quota (20/04/2001) BUIG XLV-5 Trasferimento quota (18/09/2001) BUIG XLV-10 Intestazione quota (12/02/2004) BUIG XLVIII-3 Cambio intestazione quota (12/02/2004) BUIG XLVIII-3 Cambio intestazione quota (20/07/2004) BUIG XLVIII-8 Cambio intestazione quota (01/03/2013) BUIG LVII-3 Trasferimento quote (01/08/2018) BUIG LXII-7 Cambio intestazione quote (19/03/2021) BUIG LXV-3

PERIODI DI VIGENZA

Periodo	Data decreto	Provvedimento	Inizio	Fine	Anni	Note
1° periodo	20/07/1993	Conferimento	06/12/1992	06/12/2022	30	

Presentata, in data 21 dicembre 2020, istanza di proroga pubblicata nel BUIG Anno LXIV - N. 12

Concessione di coltivazione

MEZZOCOLLE

Id	Titolari	Conferimento	Regione	Area	Provvedimenti
936	SOCIETÀ PADANA ENERGIA (100%)	17/07/2006	Emilia Romagna	103,10	Conferimento (07/09/2011) BUIG LV-10 Accettazione rinuncia parziale con riduzione area (16/12/2019) BUIG LXIII-12 Trasferimento titolarità (08/02/2021) BUIG LXV-2

PERIODI DI VIGENZA

Periodo	Data decreto	Provvedimento	Inizio	Fine	Anni	Note
1° periodo	07/09/2011	Conferimento	17/07/2006	17/07/2026	20	

Concessione di coltivazione

MIGLIANICO

Id	Titolari	Conferimento	Regione	Area	Provvedimenti
930	ENI (100%)	19/04/2002	Abruzzo	16,60	Conferimento (19/04/2002) BUIG XLVI-5 Modifica programma lavori (06/07/2005) BUIG XLIX-8 Trasferimento (09/02/2010) BUIG LIV-3 Cambio intestazione (21/11/2016) BUIG LX-11 Accettazione rinuncia parziale con riduzione area (01/03/2021) BUIG LXV-3

PERIODI DI VIGENZA

Periodo	Data decreto	Provvedimento	Inizio	Fine	Anni	Note
1° periodo	19/04/2002	Conferimento	19/04/2002	19/04/2022	20	

Presentata, in data 16 aprile 2020, istanza di proroga pubblicata nel BUIG Anno LXIV - N. 4

Concessione di coltivazione

MIRANDOLA

Id	Titolari	Conferimento	Regione	Area	Provvedimenti
915	SOCIETÀ PADANA ENERGIA (100%)	01/01/1997	Emilia Romagna Lombardia	60,86	Attribuzione (15/06/1998) BUIG XLII-6 Trasferimento (09/02/2010) BUIG LIV-3 Accettazione rinuncia parziale con riduzione area (20/12/2019) BUIG LXIII-12 Trasferimento titolarità (08/02/2021) BUIG LXV-2

PERIODI DI VIGENZA

Periodo	Data decreto	Provvedimento	Inizio	Fine	Anni	Note
1° periodo	15/06/1998	Attribuzione	01/01/1997	01/01/2017	20	

Presentata, in data 9 gennaio 2015, istanza di proroga pubblicata nel BUIG Anno LIX - N. 1

Concessione di coltivazione

MISANO ADRIATICO

Id	Titolari	Conferimento	Regione	Area	Provvedimenti
858	CANOEL ITALIA (100%)	20/06/1990	Emilia Romagna Marche	2,48	Conferimento (20/06/1990) BUIG XXXV-2 Cambio intestazione quota (09/05/1996) BUIG XL-6 Cambio intestazione quota (14/06/1996) BUIG XL-7 Trasferimento quota e nomina r.u. (14/06/1996) BUIG XL-7 Nomina r.u. (07/02/2001) BUIG XLV-3 Trasferimento quota (07/02/2001) BUIG XLV-3 Trasferimento quota (07/02/2001) BUIG XLV-3 Trasferimento quota (05/04/2002) BUIG XLVI-12 Trasferimento quota (26/06/2003) BUIG XLVII-10 Trasferimento quota (10/11/2003) BUIG XLVII-12 Trasferimento quota (02/03/2005) BUIG XLIX-4 Trasferimento (30/06/2005) BUIG XLIX-7 Intestazione (16/04/2008) BUIG LII-5 Trasferimento quota (28/06/2013) BUIG LVII-6 Accettazione rinuncia parziale con riduzione area (20/12/2019) BUIG LXIII-12

PERIODI DI VIGENZA

Periodo	Data decreto	Provvedimento	Inizio	Fine	Anni	Note
1° periodo	20/06/1990	Conferimento	20/06/1990	20/06/2020	30	

Presentata, in data 14 giugno 2018, istanza di proroga pubblicata nel BUIG Anno LXII - N. 6

Concessione di coltivazione

MOLINAZZO

Id	Titolari	Conferimento	Regione	Area	Provvedimenti
718	LAZZI GAS (100%)	05/12/1979	Emilia Romagna	2,22	Conferimento (05/12/1979) BUIG XXIV-1 Rinnovo (01/10/1990) BUIG XXXIV-11 Cambio intestazione (01/04/1994) BUIG XXXVIII-5 Riassoggettamento L. 6/57 (20/08/1998) BUIG XLII-9 Proroga (03/06/2003) BUIG XLVII-7 Proroga (24/06/2008) BUIG LII-7 Proroga (07/08/2012) BUIG LVI-9

PERIODI DI VIGENZA

Periodo	Data decreto	Provvedimento	Inizio	Fine	Anni	Note
1° periodo	05/12/1979	Conferimento	05/12/1979	05/12/1989	10	
1ª proroga	01/10/1990	Rinnovo	06/12/1989	06/12/1999	10	
2ª proroga	03/06/2003	Proroga	06/12/1999	06/12/2004	5	
3ª proroga	24/06/2008	Proroga	06/12/2004	05/12/2009	5	
4ª proroga	07/08/2012	Proroga	05/12/2009	05/12/2014	5	

Presentata, in data 15 dicembre 2014, istanza di proroga pubblicata nel BUIG Anno LIX - N. 3

Presentata, in data 6 dicembre 2017, istanza di proroga pubblicata nel BUIG Anno LXII - N. 4

Concessione di coltivazione

MONTE CANTIERE

Id	Titolari	Conferimento	Regione	Area	Provvedimenti
845	AIMAG (100%)	13/07/1988	Emilia Romagna	36,36	Conferimento (13/07/1988) BUIG XXXII-8 Cambio intestazione (22/12/2020) BUIG LXV-1

Presentata, in data 16 febbraio 2021, istanza di variazione dell'area del titolo pubblicata nel BUIG Anno LXV - N. 2

PERIODI DI VIGENZA

Periodo	Data decreto	Provvedimento	Inizio	Fine	Anni	Note
1° periodo	13/07/1988	Conferimento	13/07/1988	13/07/2018	30	

Presentata, in data 11 luglio 2016, istanza di proroga pubblicata nel BUIG Anno LXI - N. 10

Concessione di coltivazione

MONTE CASTELLANO

Id	Titolari	Conferimento	Regione	Area	Provvedimenti
795	ENI (50% r.u.) ENERGEAN ITALY (50%)	30/06/1974	Marche	25,00	Conferimento (31/10/1974) BUIG XIX-2 Cambio intestazione quota (08/06/1985) BUIG XXIX-10 Modifica quota produzione (02/07/1986) BUIG XXX-11 Trasferimento quota (08/08/1991) BUIG XXXVI-6 Cambio intestazione quota (12/05/1992) BUIG XXXVI-11 Cambio intestazione quota (02/09/1993) BUIG XXXVII-10 Trasferimento quota (02/09/1993) BUIG XXXVII-10 Cambio intestazione quota (13/02/1998) BUIG XLII-3 Intestazione quota (12/02/2004) BUIG XLVIII-3 Proroga (06/06/2006) BUIG L-7 Rettifica (13/02/2007) BUIG LI-3 Trasferimento quota (09/02/2010) BUIG LIV-3 Cambio intestazione (21/11/2016) BUIG LX-11 Trasferimento quote (01/08/2018) BUIG LXII-7 Cambio intestazione quote (19/03/2021) BUIG LXV-3

PERIODI DI VIGENZA

Periodo	Data decreto	Provvedimento	Inizio	Fine	Anni	Note
1° periodo	31/10/1974	Conferimento	30/06/1974	30/06/2004	30	
1ª proroga	06/06/2006	Proroga	30/06/2004	30/06/2014	10	

Presentata, in data 16 luglio 2012, istanza di proroga pubblicata nel BUIG Anno LVI - N. 7

Presentata, in data 30 giugno 2017, istanza di proroga pubblicata nel BUIG Anno LXI - N. 6

Concessione di coltivazione

MONTE MORRONE

Id	Titolari	Conferimento	Regione	Area	Provvedimenti
808	GAS PLUS ITALIANA (100%)	01/09/1977	Basilicata	17,42	Conferimento (01/09/1977) BUIG XXI-11 Cambio intestazione (09/05/1996) BUIG XL-6 Cambio intestazione (09/05/1996) BUIG XL-6 Cambio intestazione (12/02/2004) BUIG XLVIII-3 Cambio intestazione (20/07/2004) BUIG XLVIII-8 Cambio intestazione quota (01/03/2013) BUIG LVII-3 Proroga (08/02/2017) BUIG LXI-2 Accettazione rinuncia parziale con riduzione area (19/12/2019) BUIG LXIII-12

PERIODI DI VIGENZA

Periodo	Data decreto	Provvedimento	Inizio	Fine	Anni	Note
1° periodo	01/09/1977	Conferimento	01/09/1977	01/09/2007	30	
1ª proroga	08/02/2017	Proroga	01/09/2007	01/09/2017	10	

Presentata, in data 7 settembre 2015, istanza di proroga pubblicata nel BUIG Anno LIX - N. 9

Presentata, in data 31 agosto 2020, istanza di proroga pubblicata nel BUIG Anno LXIV - N. 8

Concessione di coltivazione

MONTE URANO

Id	Titolari	Conferimento	Regione	Area	Provvedimenti
867	ENERGEAN ITALY (40% r.u.) ENI (60%)	26/10/1989	Marche	37,35	Conferimento (30/03/1992) BUIG XXXVI-10 Cambio intestazione quota (04/08/1993) BUIG XXXVII-10 Cambio intestazione quota (02/09/1993) BUIG XXXVII-10 Trasferimento quota e nomina r.u. (02/09/1993) BUIG XXXVII-10 Modifica programma lavori (05/07/1994) BUIG XXXVIII-8 Cambio intestazione quota (13/02/1998) BUIG XLII-3 Cambio intestazione quota (23/11/1998) BUIG XLII-12 Cambio intestazione quota (15/09/1999) BUIG XLIII-10 Intestazione quota (12/02/2004) BUIG XLVIII-3 Riduzione area (17/04/2009) BUIG LIII-5 Trasferimento quota (09/02/2010) BUIG LIV-3 Cambio intestazione (21/11/2016) BUIG LX-11 Trasferimento quote (01/08/2018) BUIG LXII-7 Cambio intestazione quote (19/03/2021) BUIG LXV-3

PERIODI DI VIGENZA

Periodo	Data decreto	Provvedimento	Inizio	Fine	Anni	Note
1° periodo	30/03/1992	Conferimento	26/10/1989	26/10/2019	30	

Presentata, in data 2 novembre 2017, istanza di proroga pubblicata nel BUIG Anno LXI - N. 11

Concessione di coltivazione

MONTE VERDESE

Id	Titolari	Conferimento	Regione	Area	Provvedimenti
870	ROCKHOPPER ITALIA (60% r.u.) GAS PLUS ITALIANA (30%) PETROREP ITALIANA (10%)	28/06/1992	Basilicata	15,57	Conferimento (18/01/1993) BUIG XXXVII-4 Cambio intestazione quota (09/05/1996) BUIG XL-6 Cambio intestazione quota (14/06/1996) BUIG XL-7 Trasferimento quota e nomina r.u. (14/06/1996) BUIG XL-7 Trasferimento quota (05/04/2002) BUIG XLVI-12 Cambio intestazione quota (12/02/2004) BUIG XLVIII-3 Cambio intestazione quota (20/07/2004) BUIG XLVIII-8 Trasferimento quota (30/06/2005) BUIG XLIX-7 Cambio intestazione quota (16/04/2008) BUIG LII-5 Cambio intestazione quota (01/03/2013) BUIG LVII-3 Modifica denominazione sociale (23/02/2015) BUIG LIX-2 Accettazione rinuncia parziale con riduzione area (18/12/2019) BUIG LXIII-12

Presentata, in data 10 giugno 2016, istanza di rinuncia pubblicata nel BUIG Anno LX - N. 6

Presentata, in data 3 aprile 2020, istanza di variazione dell'area del titolo pubblicata nel BUIG Anno LXIV - N. 4

PERIODI DI VIGENZA

Periodo	Data decreto	Provvedimento	Inizio	Fine	Anni	Note
1° periodo	18/01/1993	Conferimento	28/06/1992	28/06/2022	30	

Concessione di coltivazione

MONTEARDONE

Id	Titolari	Conferimento	Regione	Area	Provvedimenti
878	GAS PLUS ITALIANA (67% r.u.) IRMINIO (26%) PETROREP ITALIANA (7%)	06/08/1993	Emilia Romagna	9,75	Conferimento (06/08/1993) BUIG XXXVII-10 Modifica programma lavori (24/01/1994) BUIG XXXVIII-2 Cambio intestazione quota (09/05/1996) BUIG XL-6 Cambio intestazione quota (09/05/1996) BUIG XL-6 Cambio intestazione quota (14/06/1996) BUIG XL-7 Trasferimento quota e nomina r.u. (14/06/1996) BUIG XL-7 Trasferimento quota (05/04/2002) BUIG XLVI-12 Nomina r.u. (30/07/2002) BUIG XLVI-10 Trasferimento quota (10/11/2003) BUIG XLVII-12 Cambio intestazione quota (12/02/2004) BUIG XLVIII-3 Cambio intestazione quota (20/07/2004) BUIG XLVIII-8 Trasferimento quota (30/06/2005) BUIG XLIX-7 Cambio intestazione quota (16/04/2008) BUIG LII-5 Cambio intestazione quota (01/03/2013) BUIG LVII-3 Cambio intestazione quota (18/09/2014) BUIG LVIII-9 Modifica denominazione sociale (23/02/2015) BUIG LIX-2 Trasferimento quota (25/10/2016) BUIG LX-10 Accettazione rinuncia parziale con riduzione area (18/12/2019) BUIG LXIII-12

PERIODI DI VIGENZA

Periodo	Data decreto	Provvedimento	Inizio	Fine	Anni	Note
1° periodo	06/08/1993	Conferimento	06/08/1993	06/08/2023	30	

Concessione di coltivazione

MONTEGRANARO

Id	Titolari	Conferimento	Regione	Area	Provvedimenti
875	GAS PLUS ITALIANA (25% r.u.) ENERGEAN ITALY (50%) ENI (25%)	09/11/1992	Marche	32,33	Conferimento (20/07/1993) BUIG XXXVII-9 Cambio intestazione quota (13/02/1998) BUIG XLII-3 Cambio intestazione quota (23/11/1998) BUIG XLII-12 Cambio intestazione quota (15/09/1999) BUIG XLIII-10 Cambio intestazione quota (20/03/2000) BUIG XLIV-4 Cambio intestazione quota (20/04/2001) BUIG XLV-5 Trasferimento quota (18/09/2001) BUIG XLV-10 Cambio intestazione quota (12/02/2004) BUIG XLVIII-3 Intestazione quota (12/02/2004) BUIG XLVIII-3 Cambio intestazione (20/07/2004) BUIG XLVIII-8 Trasferimento quota (09/02/2010) BUIG LIV-3 Cambio intestazione quota (01/03/2013) BUIG LVII-3 Cambio intestazione (21/11/2016) BUIG LX-11 Trasferimento quote (01/08/2018) BUIG LXII-7 Accettazione rinuncia parziale con riduzione area (20/12/2019) BUIG LXIII-12 Cambio intestazione quote (19/03/2021) BUIG LXV-3

PERIODI DI VIGENZA

Periodo	Data decreto	Provvedimento	Inizio	Fine	Anni	Note
1° periodo	20/07/1993	Conferimento	09/11/1992	09/11/2022	30	

Presentata, in data 6 novembre 2020, istanza di proroga pubblicata nel BUIG Anno LXIV - N. 11

Concessione di coltivazione

MONTIGNANO

Id	Titolari	Conferimento	Regione	Area	Provvedimenti
839	ENERGEAN ITALY (50% r.u.) GAS PLUS ITALIANA (50%)	17/07/1986	Marche	93,48	Conferimento (15/04/1987) BUIG XXXI-11 Sostituzione art. 2 D.M. 15/4/87 (21/03/1989) BUIG XXXIII-8 Trasferimento quota e nomina r.u. (21/03/1989) BUIG XXXIII-8 Trasferimento quota e nomina r.u. (10/10/1990) BUIG XXXV-5 Cambio intestazione quota (04/08/1993) BUIG XXXVII-10 Cambio intestazione quota (09/05/1996) BUIG XL-6 Modifica programma lavori (13/05/1997) BUIG XLI-6 Cambio intestazione quota (23/11/1998) BUIG XLII-12 Cambio intestazione quota (15/09/1999) BUIG XLIII-10 Cambio intestazione quota (12/02/2004) BUIG XLVIII-3 Cambio intestazione quota (12/02/2004) BUIG XLVIII-3 Cambio intestazione quota (20/07/2004) BUIG XLVIII-8 Cambio intestazione quota (01/03/2013) BUIG LVII-3 Trasferimento quote (01/08/2018) BUIG LXII-7 Cambio intestazione quote (19/03/2021) BUIG LXV-3

PERIODI DI VIGENZA

Periodo	Data decreto	Provvedimento	Inizio	Fine	Anni	Note
1° periodo	15/04/1987	Conferimento	17/07/1986	17/07/2016	30	

Presentata, in data 30 luglio 2014, istanza di proroga pubblicata nel BUIG Anno LVIII - N. 8

Concessione di coltivazione

PIETRAMALA

Id	Titolari	Conferimento	Regione	Area	Provvedimenti
926	SIM (100%)	04/08/1999	Emilia Romagna Toscana	27,16	Assoggettamento L. 6/57 (20/08/1998) BUIG XVII-9 Unificazione (04/08/1999) BUIG XLIII-9 Proroga (21/11/2016) BUIG LX-11

PERIODI DI VIGENZA

Periodo	Data decreto	Provvedimento	Inizio	Fine	Anni	Note
1° periodo	04/08/1999	Unificazione	04/08/1999	15/01/2006	7	La concessione PIETRAMALA deriva dall'unificazione di 2 preesistenti concessioni. La scadenza corrisponde a quella dell'originaria concessione CASTEL DELL'ALPI.
1ª proroga	21/11/2016	Proroga	15/01/2006	14/01/2011	5	

Presentata, in data 18 novembre 2010, istanza di proroga pubblicata nel BUIG Anno LV - N. 2

Presentata, in data 4 gennaio 2016, istanza di proroga pubblicata nel BUIG Anno LX - N. 10

Concessione di coltivazione

PIGAZZANO

Id	Titolari	Conferimento	Regione	Area	Provvedimenti
837	GAS PLUS ITALIANA (100%)	24/05/1984	Emilia Romagna	21,93	Conferimento (02/07/1986) BUIG XXX-11 Trasferimento (20/12/1992) BUIG XXXVII-12 Cambio intestazione (09/05/1996) BUIG XL-6 Cambio intestazione (09/05/1996) BUIG XL-6 Cambio intestazione (12/02/2004) BUIG XLVIII-3 Cambio intestazione (20/07/2004) BUIG XLVIII-8 Cambio intestazione quota (01/03/2013) BUIG LVII-3 Accettazione rinuncia parziale con riduzione area (18/12/2019) BUIG LXIII-12

PERIODI DI VIGENZA

Periodo	Data decreto	Provvedimento	Inizio	Fine	Anni	Note
1° periodo	02/07/1986	Conferimento	24/05/1984	24/05/2014	30	

Presentata, in data 31 maggio 2012, istanza di proroga pubblicata nel BUIG Anno LVI - N. 9

Concessione di coltivazione

POGGIO CASTIONE

Id	Titolari	Conferimento	Regione	Area	Provvedimenti
749	SOCOPLUS (100%)	22/01/1962	Emilia Romagna	1,15	Conferimento (22/01/1962) BUIG VI-4 Trasferimento quota (03/04/1971) BUIG XV-7 Cambio intestazione (16/12/1985) BUIG XXX-1 Proroga (09/09/1993) BUIG XXXVII-10 Proroga (27/11/2003) BUIG XLVIII-1 Trasferimento (17/04/2007) BUIG LI-5

PERIODI DI VIGENZA

Periodo	Data decreto	Provvedimento	Inizio	Fine	Anni	Note
1° periodo	22/01/1962	Conferimento	22/01/1962	22/01/1982	20	
1ª proroga	09/09/1993	Proroga	22/01/1992	22/01/2002	10	
2ª proroga	27/11/2003	Proroga	22/01/2002	22/01/2012	10	

Presentata, in data 7 novembre 2011, istanza di proroga pubblicata nel BUIG Anno LVIII - N. 4

Presentata, in data 27 gennaio 2015, istanza di proroga pubblicata nel BUIG Anno LIX - N. 1

Presentata, in data 24 gennaio 2020, istanza di proroga pubblicata nel BUIG Anno LXIV - N. 1

Concessione di coltivazione

POLICORO

Id	Titolari	Conferimento	Regione	Area	Provvedimenti
859	GAS PLUS ITALIANA (100%)	30/09/1990	Basilicata Calabria	67,52	Conferimento (30/09/1990) BUIG XXXV-2 Cambio intestazione (09/05/1996) BUIG XL-6 Cambio intestazione (09/05/1996) BUIG XL-6 Cambio intestazione (12/02/2004) BUIG XLVIII-3 Cambio intestazione (20/07/2004) BUIG XLVIII-8 Cambio intestazione quota (01/03/2013) BUIG LVII-3 Accettazione rinuncia parziale con riduzione area (19/12/2019) BUIG LXIII-12

PERIODI DI VIGENZA

Periodo	Data decreto	Provvedimento	Inizio	Fine	Anni	Note
1° periodo	30/09/1990	Conferimento	30/09/1990	30/09/2020	30	

Presentata, in data 1 ottobre 2018, istanza di proroga pubblicata nel BUIG Anno LXII - N. 10

Concessione di coltivazione

POMPOSA

Id	Titolari	Conferimento	Regione	Area	Provvedimenti
888	SOCIETÀ PADANA ENERGIA (100%)	01/01/1997	Emilia Romagna	29,25	Attribuzione (18/09/1997) BUIG XLI-10 Trasferimento (09/02/2010) BUIG LIV-3 Accettazione rinuncia parziale con riduzione area (23/12/2019) BUIG LXIII-12 Trasferimento titolarità (08/02/2021) BUIG LXV-2

PERIODI DI VIGENZA

Periodo	Data decreto	Provvedimento	Inizio	Fine	Anni	Note
1° periodo	18/09/1997	Attribuzione	01/01/1997	01/01/2017	20	

Presentata, in data 8 gennaio 2015, istanza di proroga pubblicata nel BUIG Anno LIX - N. 1

Concessione di coltivazione

PONTETIDONE

Id	Titolari	Conferimento	Regione	Area	Provvedimenti
894	GAS PLUS ITALIANA (100%)	01/01/1997	Emilia Romagna Lombardia	29,13	Attribuzione (20/10/1997) BUIG XLI-10 Trasferimento (01/06/1998) BUIG XLII-7 Cambio intestazione (12/02/2004) BUIG XLVIII-3 Cambio intestazione (20/07/2004) BUIG XLVIII-8 Cambio intestazione quota (01/03/2013) BUIG LVII-3 Accettazione rinuncia parziale con riduzione area (20/12/2019) BUIG LXIII-12

PERIODI DI VIGENZA

Periodo	Data decreto	Provvedimento	Inizio	Fine	Anni	Note
1° periodo	20/10/1997	Attribuzione	01/01/1997	01/01/2017	20	

Presentata, in data 8 gennaio 2015, istanza di proroga pubblicata nel BUIG Anno LIX - N. 1

Concessione di coltivazione

PORTO CIVITANOVA

Id	Titolari	Conferimento	Regione	Area	Provvedimenti
853	GAS PLUS ITALIANA (60% r.u.) ENERGEAN ITALY (40%)	09/06/1989	Marche	54,05	Conferimento (09/06/1989) BUIG XXXIII-11 Cambio intestazione quota (04/08/1993) BUIG XXXVII-10 Cambio intestazione quota (09/05/1996) BUIG XL-6 Cambio intestazione quota (09/05/1996) BUIG XL-6 Cambio intestazione quota (23/11/1998) BUIG XLII-12 Cambio intestazione quota (15/09/1999) BUIG XLIII-10 Intestazione quota (12/02/2004) BUIG XLVIII-3 Cambio intestazione quota (12/02/2004) BUIG XLVIII-3 Cambio intestazione quota (20/07/2004) BUIG XLVIII-8 Cambio intestazione quota (01/03/2013) BUIG LVII-3 Trasferimento quote (01/08/2018) BUIG LXII-7 Accettazione rinuncia parziale con riduzione area (23/12/2019) BUIG LXIII-12 Cambio intestazione quote (19/03/2021) BUIG LXV-3

PERIODI DI VIGENZA

Periodo	Data decreto	Provvedimento	Inizio	Fine	Anni	Note
1° periodo	09/06/1989	Conferimento	09/06/1989	09/06/2019	30	

Presentata, in data 9 giugno 2017, istanza di proroga pubblicata nel BUIG Anno LXI - N. 6

Concessione di coltivazione

POZZA

Id	Titolari	Conferimento	Regione	Area	Provvedimenti
711	CH4 LIZZANO (100%)	30/12/1959	Emilia Romagna	3,09	Assoggettamento R.D. 1443/27 (30/12/1959) BUIG VII-9 Conferimento (30/12/1959) BUIG IV-6 Trasferimento titolarità (18/03/1976) BUIG XX-7 Rinnovo (01/08/1980) BUIG XXIV-9 Riassoggettamento L. 6/57 (20/08/1998) BUIG XLII-9 Proroga (25/02/2011) BUIG LV-3 Cambio intestazione (30/03/2015) BUIG LIX-3

Presentata istanza di unificazione con la concessione «GRECCHIA» pubblicata nel BUIG Anno LXII - N. 3.

Presentata, in data 23 novembre 2017, istanza di variazione dell'area del titolo pubblicata nel BUIG Anno LXII - N. 3

PERIODI DI VIGENZA

Periodo	Data decreto	Provvedimento	Inizio	Fine	Anni	Note
1° periodo	30/12/1959	Conferimento	30/12/1959	30/12/1979	20	
1ª proroga	01/08/1980	Rinnovo	30/12/1979	30/12/1999	20	
2ª proroga	25/02/2011	Proroga	30/12/1999	30/12/2014	15	

Presentata, in data 19 settembre 2014, istanza di proroga pubblicata nel BUIG Anno LVIII - N. 9

Presentata, in data 11 dicembre 2017, istanza di proroga pubblicata nel BUIG Anno LXI - N. 12

Concessione di coltivazione

QUARTO

Id	Titolari	Conferimento	Regione	Area	Provvedimenti
931	SOCIETÀ PADANA ENERGIA (66,67% r.u.) ENERGEAN ITALY (33,33%)	12/01/2004	Emilia Romagna	14,60	Conferimento (12/01/2004) BUIG XLVIII-2 Intestazione quota (12/02/2004) BUIG XLVIII-3 Trasferimento quota (09/02/2010) BUIG LIV-3 Trasferimento quote (01/08/2018) BUIG LXII-7 Accettazione rinuncia parziale con riduzione area (20/12/2019) BUIG LXIII-12 Trasferimento titolarità (08/02/2021) BUIG LXV-2 Cambio intestazione quote (19/03/2021) BUIG LXV-3

PERIODI DI VIGENZA

Periodo	Data decreto	Provvedimento	Inizio	Fine	Anni	Note
1° periodo	12/01/2004	Conferimento	12/01/2004	12/01/2004	20	

Concessione di coltivazione

RAPAGNANO

Id	Titolari	Conferimento	Regione	Area	Provvedimenti
938	APENNINE ENERGY (100%)	28/11/2012	Marche	8,49	Riattribuzione (28/11/2012) BUIG LVI-11 Modifica denominazione sociale (17/04/2013) BUIG LVII-4

La concessione deriva dalla riattribuzione ad altro operatore della originaria Concessione di coltivazione RAPAGNANO (Eni 100%) vigente dal 17/04/1960 al 28/11/2012.

PERIODI DI VIGENZA

Periodo	Data decreto	Provvedimento	Inizio	Fine	Anni	Note
1° periodo	28/11/2012	Riattribuzione	28/11/2012	28/11/2022	10	

Concessione di coltivazione

RAVENNA TERRA

Id	Titolari	Conferimento	Regione	Area	Provvedimenti
917	SOCIETÀ PADANA ENERGIA (100%)	01/01/1997	Emilia Romagna	68,68	Attribuzione (15/06/1998) BUIG XLII-6 Trasferimento (09/02/2010) BUIG LIV-3 Accettazione rinuncia parziale con riduzione area (20/12/2019) BUIG LXIII-12 Trasferimento titolarità (08/02/2021) BUIG LXV-2

Presentata, in data 4 gennaio 2016, istanza di variazione del programma lavori pubblicata nel BUIG Anno LXIII - N. 3

PERIODI DI VIGENZA

Periodo	Data decreto	Provvedimento	Inizio	Fine	Anni	Note
1° periodo	15/06/1998	Attribuzione	01/01/1997	01/01/2012	15	

Presentata, in data 11 gennaio 2011, istanza di proroga pubblicata nel BUIG Anno LV - N. 2

Presentata, in data 23 dicembre 2019, istanza di proroga pubblicata nel BUIG Anno LXIV - N. 1

Concessione di coltivazione

RECOLETA

Id	Titolari	Conferimento	Regione	Area	Provvedimenti
927	GAS PLUS ITALIANA (100%)	08/09/1999	Basilicata	28,90	Conferimento (08/09/1999) BUIG XLIII-10 Cambio intestazione (12/02/2004) BUIG XLVIII-3 Cambio intestazione (20/07/2004) BUIG XLVIII-8 Cambio intestazione quota (01/03/2013) BUIG LVII-3 Accettazione rinuncia parziale con riduzione area (18/12/2019) BUIG LXIII-12

PERIODI DI VIGENZA

Periodo	Data decreto	Provvedimento	Inizio	Fine	Anni	Note
1° periodo	08/09/1999	Conferimento	08/09/1999	08/09/2019	20	

Presentata, in data 11 settembre 2017, istanza di proroga pubblicata nel BUIG Anno LXI - N. 9

Concessione di coltivazione

RECOVATO

Id	Titolari	Conferimento	Regione	Area	Provvedimenti
918	GAS PLUS ITALIANA (100%)	01/01/1997	Emilia Romagna	9,80	Attribuzione (15/06/1998) BUIG XLII-6 Trasferimento (26/04/2001) BUIG XLV-5 Cambio intestazione (12/02/2004) BUIG XLVIII-3 Cambio intestazione (20/07/2004) BUIG XLVIII-8 Approvazione nuovo programma lavori (12/11/2010) BUIG LIV-12 Cambio intestazione quota (01/03/2013) BUIG LVII-3 Accettazione rinuncia parziale con riduzione area (19/12/2019) BUIG LXIII-12

PERIODI DI VIGENZA

Periodo	Data decreto	Provvedimento	Inizio	Fine	Anni	Note
1° periodo	15/06/1998	Attribuzione	01/01/1997	01/01/2017	20	

Presentata, in data 8 gennaio 2015, istanza di proroga pubblicata nel BUIG Anno LIX - N. 1

Concessione di coltivazione

S. ALBERTO

Id	Titolari	Conferimento	Regione	Area	Provvedimenti
942	APENNINE ENERGY (100%)	19/02/2013	Emilia Romagna	9,74	Conferimento (12/10/2017) BUIG LXI-10 Accettazione rinuncia parziale con riduzione area (19/12/2019) BUIG LXIII-12 Trasferimento titolarità (05/02/2021) BUIG LXV-2

PERIODI DI VIGENZA

Periodo	Data decreto	Provvedimento	Inizio	Fine	Anni	Note
1° periodo	12/10/2017	Conferimento	19/02/2013	19/02/1932	19	

Concessione di coltivazione

S. ANDREA

Id	Titolari	Conferimento	Regione	Area	Provvedimenti
869	CANOEL ITALIA (40% r.u.) ENERGEAN ITALY (50%) PETROREP ITALIANA (10%)	08/08/1992	Friuli venezia giulia Veneto	9,53	Conferimento (08/08/1992) BUIG XXXVI-12 Cambio intestazione quota (02/09/1993) BUIG XXXVII-10 Trasferimento quota (02/09/1993) BUIG XXXVII-10 Cambio intestazione quota (14/06/1996) BUIG XL-7 Trasferimento quota e nomina r.u. (14/06/1996) BUIG XL-7 Trasferimento quota (05/04/2002) BUIG XLVI-12 Intestazione quota (12/02/2004) BUIG XLVIII-3 Trasferimento quota (30/06/2005) BUIG XLIX-7 Cambio intestazione quota (16/04/2008) BUIG LII-5 Trasferimento quota (28/06/2013) BUIG LVII-6 Trasferimento quote (01/08/2018) BUIG LXII-7 Accettazione rinuncia parziale con riduzione area (04/12/2019) BUIG LXIII-12 Cambio intestazione quote (19/03/2021) BUIG LXV-3

PERIODI DI VIGENZA

Periodo	Data decreto	Provvedimento	Inizio	Fine	Anni	Note
1° periodo	08/08/1992	Conferimento	08/08/1992	08/08/2022	30	

Presentata, in data 15 luglio 2020, istanza di proroga pubblicata nel BUIG Anno LXIV - N. 7

Concessione di coltivazione

S. MARIA NUOVA

Id	Titolari	Conferimento	Regione	Area	Provvedimenti
842	GAS PLUS ITALIANA (100%)	08/07/1987	Marche	5,00	Conferimento (08/07/1987) BUIG XXXII-3 Trasferimento quota e nomina r.u. (10/07/1991) BUIG XXXVI-1 Trasferimento quota (10/07/1991) BUIG XXXVI-1 Nomina r.u. (06/08/1993) BUIG XXXVII-9 Modifica programma lavori (06/08/1993) BUIG XXXVII-9 Modifica programma lavori (02/04/1996) BUIG XL-5 Cambio intestazione quota (09/05/1996) BUIG XL-6 Cambio intestazione quota (20/03/2000) BUIG XLIV-4 Cambio intestazione quota (20/04/2001) BUIG XLV-5 Trasferimento quota (18/09/2001) BUIG XLV-10 Cambio intestazione (12/02/2004) BUIG XLVIII-3 Cambio intestazione (20/07/2004) BUIG XLVIII-8 Cambio intestazione quota (01/03/2013) BUIG LVII-3 Accettazione rinuncia parziale con riduzione area (20/12/2019) BUIG LXIII-12

PERIODI DI VIGENZA

Periodo	Data decreto	Provvedimento	Inizio	Fine	Anni	Note
1° periodo	08/07/1987	Conferimento	08/07/1987	08/07/2017	30	

Presentata, in data 13 luglio 2015, istanza di proroga pubblicata nel BUIG Anno LIX - N. 7

Concessione di coltivazione

S. MAURO

Id	Titolari	Conferimento	Regione	Area	Provvedimenti
864	GAS PLUS ITALIANA (82% r.u.) CANOEL ITALIA (18%)	09/02/1990	Abruzzo	10,12	Conferimento (09/08/1991) BUIG XXXVI-3 Cambio intestazione quota (09/05/1996) BUIG XL-6 Cambio intestazione quota (14/06/1996) BUIG XL-7 Trasferimento quota (14/06/1996) BUIG XL-7 Modifica programma sviluppo (11/09/1997) BUIG XLI-10 Approvazione programma lavori (01/04/1999) BUIG XLIII-5 Cambio intestazione quota (20/03/2000) BUIG XLIV-4 Cambio intestazione quota (20/04/2001) BUIG XLV-5 Trasferimento quota e nomina r.u. (18/09/2001) BUIG XLV-10 Trasferimento quota (05/04/2002) BUIG XLVI-12 Cambio intestazione quota (12/02/2004) BUIG XLVIII-3 Cambio intestazione quota (20/07/2004) BUIG XLVIII-8 Trasferimento quota (30/06/2005) BUIG XLIX-7 Cambio intestazione quota (16/04/2008) BUIG LII-5 Cambio intestazione quota (01/03/2013) BUIG LVII-3 Trasferimento quota (28/06/2013) BUIG LVII-6 Accettazione rinuncia parziale con riduzione area (20/12/2019) BUIG LXIII-12 Trasferimento quote (19/02/2021) BUIG LXV-2

PERIODI DI VIGENZA

Periodo	Data decreto	Provvedimento	Inizio	Fine	Anni	Note
1° periodo	09/08/1991	Conferimento	09/02/1990	09/02/2020	30	

Presentata, in data 8 febbraio 2018, istanza di proroga pubblicata nel BUIG Anno LXII - N. 2

Concessione di coltivazione

S. TEODORO

Id	Titolari	Conferimento	Regione	Area	Provvedimenti
857	CANOEL ITALIA (100%)	05/09/1989	Basilicata	5,22	Trasferimento quota (30/09/1990) BUIG XXXIV-12 Conferimento (30/09/1990) BUIG XXXIV-12 Cambio intestazione quota (12/05/1992) BUIG XXXVI-11 Trasferimento quota (02/09/1993) BUIG XXXVII-10 Cambio intestazione quota (02/09/1993) BUIG XXXVII-10 Trasferimento quota (12/11/1993) BUIG XXXVII-12 Cambio intestazione quota (09/05/1996) BUIG XL-6 Trasferimento quota e nomina r.u. (14/06/1996) BUIG XL-7 Cambio intestazione quota (14/06/1996) BUIG XL-7 Trasferimento quota (07/12/1999) BUIG XLIV-1 Trasferimento quote (08/03/2000) BUIG XLIV-4 Trasferimento quota (17/11/2000) BUIG XLIV-12 Trasferimento quota e nomina r.u. (17/11/2000) BUIG XLIV-12 Trasferimento quota e nomina r.u. (19/10/2001) BUIG XLV-11 Trasferimento quota (08/10/2004) BUIG XLVIII-11 Trasferimento quota (03/12/2004) BUIG XLIX-1 Trasferimento (30/06/2005) BUIG XLIX-7 Intestazione (16/04/2008) BUIG LII-5 Trasferimento quota (28/06/2013) BUIG LVII-6 Accettazione rinuncia parziale con riduzione area (18/12/2019) BUIG LXIII-12

PERIODI DI VIGENZA

Periodo	Data decreto	Provvedimento	Inizio	Fine	Anni	Note
1° periodo	30/09/1990	Conferimento	05/09/1989	05/09/2019	30	

Presentata, in data 1 dicembre 2016, istanza di proroga pubblicata nel BUIG Anno LX - N. 12

Concessione di coltivazione

SALGASTRI

Id	Titolari	Conferimento	Regione	Area	Provvedimenti
707	LAZZI GAS (100%)	24/10/1938	Emilia Romagna	11,45	Conferimento (24/10/1938) BUIG - Ampliamento (08/10/1943) BUIG - Assoggettamento L. 6/57 (06/06/1960) BUIG IV-8 Trasferimento (06/06/1960) BUIG IV-8 Riduzione area (23/10/1961) BUIG VI-5 Riduzione area (31/07/1962) BUIG VII-1 Riassoggettamento R.D. 1443/27 (24/05/1963) BUIG VII-9 Rinnovo (05/12/1968) BUIG XIII-6 Rinnovo (01/04/1994) BUIG XXXVIII-5 Cambio intestazione (01/04/1994) BUIG XXXVIII-5 Riassoggettamento L. 6/57 (20/08/1998) BUIG XLII-9 Proroga (11/09/2006) BUIG L-10 Proroga (27/04/2011) BUIG LV-5

PERIODI DI VIGENZA

Periodo	Data decreto	Provvedimento	Inizio	Fine	Anni	Note
1° periodo	24/10/1938	Conferimento	24/10/1938	24/10/1968	30	
1ª proroga	05/12/1968	Rinnovo	24/10/1968	24/10/1983	15	
2ª proroga	01/04/1994	Rinnovo	24/10/1983	24/10/2003	20	
3ª proroga	11/09/2006	Proroga	24/10/2003	24/10/2008	5	
4ª proroga	27/04/2011	Proroga	24/10/2008	24/10/2013	5	

Presentata, in data 5 novembre 2013, istanza di proroga pubblicata nel BUIG Anno LVII - N. 11

Presentata, in data 2 novembre 2016, istanza di proroga pubblicata nel BUIG Anno LX - N. 11

Concessione di coltivazione

SALSOMAGGIORE I

Id	Titolari	Conferimento	Regione	Area	Provvedimenti
726	TERME DI SALSOMAGGIORE E DI TABIANO (100%)	11/07/1897	Emilia Romagna	4,37	Conferimento (11/07/1897) BUIG - Assoggettamento L. 6/57 (20/08/1998) BUIG XLII-9

Perpetua.

PERIODI DI VIGENZA

Periodo	Data decreto	Provvedimento	Inizio	Fine	Anni	Note
perpetua	11/07/1897	Conferimento	11/07/1897			Perpetua

Concessione di coltivazione

SALSOMAGGIORE II

Id	Titolari	Conferimento	Regione	Area	Provvedimenti
725	TERME DI SALSOMAGGIORE E DI TABIANO (100%)	08/06/1893	Emilia Romagna	9,55	Conferimento (08/06/1893) BUIG - Ampliamento (04/10/1910) BUIG - Passaggio al Demanio (04/03/1917) BUIG - Ampliamento (25/09/1939) BUIG - Assoggettamento L. 6/57 (20/08/1998) BUIG XLII-9

Perpetua. Solo l'area di ampliamento (Km² 3,3432) scade il 24/09/2038.

PERIODI DI VIGENZA

Periodo	Data decreto	Provvedimento	Inizio	Fine	Anni	Note
perpetua	08/06/1893	Conferimento	08/06/1893			Perpetua

Concessione di coltivazione

SAN BASILE

Id	Titolari	Conferimento	Regione	Area	Provvedimenti
854	ROCKHOPPER ITALIA (85% r.u.) IRMINIO (15%)	06/12/1988	Abruzzo	5,09	Conferimento (04/07/1989) BUIG XXXIII-12 Trasferimento quote (06/10/1993) BUIG XXXVII-11 Ampliamento (13/01/1994) BUIG XXXVIII-2 Cambio intestazione quota (09/05/1996) BUIG XL-6 Cambio intestazione quota (14/06/1996) BUIG XL-7 Trasferimento quota (14/06/1996) BUIG XL-7 Trasferimento quota (05/04/2002) BUIG XLVI-12 Trasferimento quota (09/02/2004) BUIG XLVIII-3 Trasferimento quota (30/06/2005) BUIG XLIX-7 Cambio intestazione quota (16/04/2008) BUIG LII-5 Assunzione quota (07/08/2008) BUIG LII-9 Modifica denominazione sociale (23/02/2015) BUIG LIX-2 Trasferimento quota (25/10/2016) BUIG LX-10 Accettazione rinuncia parziale con riduzione area (22/02/2021) BUIG LXV-2

Presentata, in data 24 aprile 2014, istanza di variazione del programma lavori pubblicata nel BUIG Anno LVIII - N. 5

Presentata, in data 6 novembre 2020, istanza di variazione del programma lavori pubblicata nel BUIG Anno LXIV - N. 11

PERIODI DI VIGENZA

Periodo	Data decreto	Provvedimento	Inizio	Fine	Anni	Note
1° periodo	04/07/1989	Conferimento	06/12/1988	06/12/2018	30	

Presentata, in data 5 dicembre 2016, istanza di proroga con riduzione pubblicata nel BUIG Anno LXI - N. 1

Concessione di coltivazione

SAN LORENZO

Id	Titolari	Conferimento	Regione	Area	Provvedimenti
940	APENNINE ENERGY (100%)	24/02/2012	Marche	4,92	Conferimento (10/03/2014) BUIG LVIII-3 Trasferimenti quote (16/11/2018) BUIG LXII-11

PERIODI DI VIGENZA

Periodo	Data decreto	Provvedimento	Inizio	Fine	Anni	Note
1° periodo	10/03/2014	Conferimento	24/02/2012	24/02/2032	20	

Concessione di coltivazione

SAN MARCO

Id	Titolari	Conferimento	Regione	Area	Provvedimenti
862	ENERGEAN ITALY (100%)	09/07/1991	Marche	40,09	Conferimento (09/07/1991) BUIG XXXV-10 Cambio intestazione quota (12/05/1992) BUIG XXXVI-11 Cambio intestazione quota (04/08/1993) BUIG XXXVII-10 Cambio intestazione quota (02/09/1993) BUIG XXXVII-10 Trasferimento quota e nomina r.u. (02/09/1993) BUIG XXXVII-10 Cambio intestazione quota (23/11/1998) BUIG XLII-12 Cambio intestazione quota (15/09/1999) BUIG XLIII-10 Cambio intestazione (12/02/2004) BUIG XLVIII-3 Trasferimento quote (01/08/2018) BUIG LXII-7 Accettazione rinuncia parziale con riduzione area (20/12/2019) BUIG LXIII-12 Cambio intestazione quote (19/03/2021) BUIG LXV-3

PERIODI DI VIGENZA

Periodo	Data decreto	Provvedimento	Inizio	Fine	Anni	Note
1° periodo	09/07/1991	Conferimento	09/07/1991	09/07/2021	30	

Presentata, in data 9 luglio 2019, istanza di proroga con riduzione pubblicata nel BUIG Anno LXIII - N. 11

Concessione di coltivazione

SAN POTITO

Id	Titolari	Conferimento	Regione	Area	Provvedimenti
920	SOCIETÀ PADANA ENERGIA (100%)	01/01/1997	Emilia Romagna	73,78	Attribuzione (15/06/1998) BUIG XLII-6 Proroga (10/03/2004) BUIG XLVIII-4 Trasferimento (09/02/2010) BUIG LIV-3 Proroga (07/12/2018) BUIG LXII-12 Trasferimento titolarità (08/02/2021) BUIG LXV-2

Presentata, in data 12 dicembre 2019, istanza di variazione dell'area del titolo pubblicata nel BUIG Anno LXIII - N. 12

PERIODI DI VIGENZA

Periodo	Data decreto	Provvedimento	Inizio	Fine	Anni	Note
1° periodo	15/06/1998	Attribuzione	01/01/1997	01/01/2002	5	
1ª proroga	10/03/2004	Proroga	01/01/2002	01/01/2007	5	
2ª proroga	07/12/2018	Proroga	01/01/2007	01/01/2022	15	

Presentata, in data 23 dicembre 2019, istanza di proroga pubblicata nel BUIG Anno LXIV - N. 1

Concessione di coltivazione

SANTERNO

Id	Titolari	Conferimento	Regione	Area	Provvedimenti
924	SOCIETÀ PADANA ENERGIA (100%)	01/01/1997	Emilia Romagna	19,65	Attribuzione (18/06/1998) BUIG XLII-6 Trasferimento (09/02/2010) BUIG LIV-3 Accettazione rinuncia parziale con riduzione area (18/12/2019) BUIG LXIII-12 Trasferimento titolarità (08/02/2021) BUIG LXV-2

PERIODI DI VIGENZA

Periodo	Data decreto	Provvedimento	Inizio	Fine	Anni	Note
1° periodo	15/06/1998	Attribuzione	01/01/1997	01/01/2017	20	

Presentata, in data 8 gennaio 2015, istanza di proroga pubblicata nel BUIG Anno LIX - N. 1

Concessione di coltivazione

SCANZANO

Id	Titolari	Conferimento	Regione	Area	Provvedimenti
865	ROCKHOPPER ITALIA (100%)	13/12/1991	Basilicata	15,75	Conferimento (13/12/1991) BUIG XXXVI-4 Trasferimento quota (12/11/1993) BUIG XXXVII-12 Cambio intestazione quota (09/05/1996) BUIG XL-6 Trasferimento quota (14/06/1996) BUIG XL-7 Cambio intestazione quota (14/06/1996) BUIG XL-7 Modifica programma sviluppo (19/03/1997) BUIG XLI-4 Trasferimento quota (09/05/2001) BUIG XLV-6 Trasferimento quota (30/10/2001) BUIG XLV-11 Trasferimento quota (05/04/2002) BUIG XLVI-12 Cambio intestazione quota (12/02/2004) BUIG XLVIII-3 Cambio intestazione quota (20/07/2004) BUIG XLVIII-8 Trasferimento quota (08/10/2004) BUIG XLVIII-11 Trasferimento quota (21/03/2005) BUIG XLIX-4 Trasferimento (30/06/2005) BUIG XLIX-7 Intestazione (16/04/2008) BUIG LII-5 Modifica denominazione sociale (23/02/2015) BUIG LIX-2 Accettazione rinuncia parziale con riduzione area (19/12/2019) BUIG LXIII-12

Presentata, in data 16 dicembre 2019, istanza di variazione del programma lavori pubblicata nel BUIG Anno LXIII - N. 12

Presentata, in data 3 aprile 2020, istanza di variazione dell'area del titolo pubblicata nel BUIG Anno LXIV - N. 4

PERIODI DI VIGENZA

Periodo	Data decreto	Provvedimento	Inizio	Fine	Anni	Note
1° periodo	13/12/1991	Conferimento	13/12/1991	13/12/2021	30	

Presentata, in data 16 dicembre 2019, istanza di proroga pubblicata nel BUIG Anno LXIII - N. 12

Concessione di coltivazione

SEDIA D'ORLANDO

Id	Titolari	Conferimento	Regione	Area	Provvedimenti
762	ENI (100%)	13/02/1965	Puglia	4,22	Conferimento (13/02/1965) BUIG IX-7 Prolungamento vigenza (05/02/1968) BUIG XII-3 Cambio intestazione (13/02/1998) BUIG XLII-3 Modifica programma sviluppo (16/03/1999) BUIG XLIII-4 Proroga (16/03/1999) BUIG XLIII-4 Proroga (12/03/2013) BUIG LVII-3

PERIODI DI VIGENZA

Periodo	Data decreto	Provvedimento	Inizio	Fine	Anni	Note
1° periodo	13/02/1965	Conferimento	13/02/1965	13/02/1985	20	
1ª proroga	05/02/1968	Prolungamento vigenza	13/02/1985	13/02/1995	10	
2ª proroga	16/03/1999	Proroga	13/02/1995	13/02/2005	10	
3ª proroga	12/03/2013	Proroga	13/02/2005	13/02/2015	10	

Presentata, in data 7 maggio 2013, istanza di proroga pubblicata nel BUIG Anno LVII - N. 5

Presentata, in data 9 febbraio 2018, istanza di proroga pubblicata nel BUIG Anno LXII - N. 2

Concessione di coltivazione

SERRA PIZZUTA

Id	Titolari	Conferimento	Regione	Area	Provvedimenti
802	ENI (100%)	04/05/1976	Basilicata	62,55	Unificazione (04/05/1976) BUIG XX-6 Proroga (28/02/1989) BUIG XXXIII-7 Cambio intestazione (13/02/1998) BUIG XLII-3

PERIODI DI VIGENZA

Periodo	Data decreto	Provvedimento	Inizio	Fine	Anni	Note
1° periodo	04/05/1976	Unificazione	04/05/1976	08/09/1991	15	La concessione SERRA PIZZUTA deriva dall'unificazione di 5 preesistenti concessioni. La scadenza corrisponde a quella dell'originaria concessione MASSERIA SPIRITO, prima in scadenza tra le 5 concessioni originarie.
1ª proroga	28/02/1989	Proroga	10/09/1991	10/09/2001	10	

Presentata, in data 31 ottobre 2000, istanza di proroga pubblicata nel BUIG Anno XLIV - N. 11

Presentata, in data 15 settembre 2005, istanza di proroga pubblicata nel BUIG Anno XLIX - N. 10

Presentata, in data 9 settembre 2010, istanza di proroga pubblicata nel BUIG Anno LIV - N. 10

Presentata, in data 6 giugno 2016, istanza di proroga pubblicata nel BUIG Anno LX - N. 6

Concessione di coltivazione

SETTALA

Id	Titolari	Conferimento	Regione	Area	Provvedimenti
913	SOCIETÀ PADANA ENERGIA (100%)	01/01/1997	Lombardia	33,75	Attribuzione (18/06/1998) BUIG XLII-6 Conferma (15/10/2001) BUIG XLV-11 Trasferimento (09/02/2010) BUIG LIV-3 Accettazione rinuncia parziale con riduzione area (20/12/2019) BUIG LXIII-12 Trasferimento titolarità (08/02/2021) BUIG LXV-2

PERIODI DI VIGENZA

Periodo	Data decreto	Provvedimento	Inizio	Fine	Anni	Note
1° periodo	15/06/1998	Attribuzione	01/01/1997	01/01/2017	20	

Presentata, in data 8 gennaio 2015, istanza di proroga pubblicata nel BUIG Anno LIX - N. 1

Concessione di coltivazione

SETTEFINESTRE

Id	Titolari	Conferimento	Regione	Area	Provvedimenti
841	GAS PLUS ITALIANA (100%)	08/07/1987	Marche	39,89	Conferimento (08/07/1987) BUIG XXXII-3 Trasferimento quota e nomina r.u. (10/07/1991) BUIG XXXVI-1 Trasferimento quota (10/07/1991) BUIG XXXVI-1 Cambio intestazione quota (09/05/1996) BUIG XL-6 Modifica programma lavori (13/05/1997) BUIG XLI-6 Cambio intestazione quota (20/03/2000) BUIG XLIV-4 Cambio intestazione quota (20/04/2001) BUIG XLV-5 Trasferimento quota (18/09/2001) BUIG XLV-10 Cambio intestazione (12/02/2004) BUIG XLVIII-3 Cambio intestazione (20/07/2004) BUIG XLVIII-8 Trasferimento quota e nomina r.u. (27/04/2005) BUIG LII-3 Assunzione quota (05/05/2008) BUIG LII-6 Cambio intestazione quota (01/03/2013) BUIG LVII-3 Accettazione rinuncia parziale con riduzione area (20/12/2019) BUIG LXIII-12

PERIODI DI VIGENZA

Periodo	Data decreto	Provvedimento	Inizio	Fine	Anni	Note
1° periodo	08/07/1987	Conferimento	08/07/1987	08/07/2017	30	

Presentata, in data 13 luglio 2015, istanza di proroga pubblicata nel BUIG Anno LIX - N. 7

Concessione di coltivazione

SILLARO

Id	Titolari	Conferimento	Regione	Area	Provvedimenti
935	APENNINE ENERGY (100%)	29/10/2008	Emilia Romagna	7,37	Conferimento (29/10/2008) BUIG LII-11 Trasferimento quote (08/02/2017) BUIG LXI-2 Trasferimento titolarità (05/02/2021) BUIG LXV-2

PERIODI DI VIGENZA

Periodo	Data decreto	Provvedimento	Inizio	Fine	Anni	Note
1° periodo	29/10/2008	Conferimento	29/10/2008	29/10/2028	20	

Concessione di coltivazione

SORESINA

Id	Titolari	Conferimento	Regione	Area	Provvedimenti
897	ENI (100%)	01/01/1997	Lombardia	84,82	Attribuzione (20/10/1997) BUIG XLI-10

PERIODI DI VIGENZA

Periodo	Data decreto	Provvedimento	Inizio	Fine	Anni	Note
1° periodo	20/10/1997	Attribuzione	01/01/1997	01/01/2017	20	

Presentata, in data 9 gennaio 2015, istanza di proroga pubblicata nel BUIG Anno LIX - N. 1

Concessione di coltivazione

SPILAMBERTO

Id	Titolari	Conferimento	Regione	Area	Provvedimenti
914	SOCIETÀ PADANA ENERGIA (100%)	01/01/1997	Emilia Romagna	88,08	Attribuzione (08/06/1998) BUIG XLII-6 Trasferimento (09/02/2010) BUIG LIV-3 Accettazione rinuncia parziale con riduzione area (20/12/2019) BUIG LXIII-12 Trasferimento titolarità (08/02/2021) BUIG LXV-2

PERIODI DI VIGENZA

Periodo	Data decreto	Provvedimento	Inizio	Fine	Anni	Note
1° periodo	15/06/1998	Attribuzione	01/01/1997	01/01/2017	20	

Presentata, in data 8 gennaio 2015, istanza di proroga pubblicata nel BUIG Anno LIX - N. 1

Concessione di coltivazione

STRANGOLAGALLI

Id	Titolari	Conferimento	Regione	Area	Provvedimenti
785	PENTEX ITALIA (100%)	04/08/1969	Lazio	12,88	Conferimento (04/08/1969) BUIG XIII-10 Estensione titolarità (28/12/1979) BUIG XXIV-1 Trasferimento quota e nomina r.u. (20/06/1989) BUIG XXXIII-7 Cambio intestazione quota (12/03/1991) BUIG XXXV-4 Sospensione attività produzione (28/10/1993) BUIG XXXVII-12 Trasferimento quota (26/08/1994) BUIG XXXVIII-11 Trasferimento quota (26/08/1994) BUIG XXXVIII-11 Trasferimento quota (23/04/1998) BUIG XLII-5 Proroga (04/08/1999) BUIG XLIII-9 Proroga (14/12/2009) BUIG LIV-1 Accettazione rinuncia parziale con riduzione area (23/12/2019) BUIG LXIII-12

La Sezione Sesta del Consiglio di Stato in sede giurisdizionale, con sentenza n. 2576 del 5 aprile 2018, ha accolto l'appello promosso dalla Pentex Italia Ltd avverso la sentenza n. 796/2016 emanata dal TAR del Lazio-Latina, e per l'effetto ha annullato il D.M. 13 novembre 2015 con il quale la stessa Società Pentex era stata dichiarata decaduta dalla titolarità della concessione di coltivazione "STRANGOLAGALLI". Il decreto di decadenza in data 13 novembre 2015 è da ritenersi annullato con effetto ex-tunc ovvero come se non fosse mai stato emanato. Per effetto della sentenza del Consiglio di Stato, il successivo bando, finalizzato alla riattribuzione della concessione "STRANGOLAGALLI" è da considerarsi anch'esso nullo.

PERIODI DI VIGENZA

Periodo	Data decreto	Provvedimento	Inizio	Fine	Anni	Note
1° periodo	04/08/1969	Conferimento	04/08/1969	04/08/1999	30	
1ª proroga	04/08/1999	Proroga	04/08/1999	04/08/2009	10	
2ª proroga	14/12/2009	Proroga	04/08/2009	04/08/2014	5	

Presentata, in data 28 agosto 2013, istanza di proroga pubblicata nel BUIG Anno LVII - N. 8

Presentata, in data 28 maggio 2019, istanza di proroga pubblicata nel BUIG Anno LXIII - N. 6

Concessione di coltivazione

TEMPA ROSSA

Id	Titolari	Conferimento	Regione	Area	Provvedimenti
823	ENI (70% r.u.) ENERGEAN ITALY (30%)	04/04/1983	Basilicata	69,05	Conferimento (22/03/1984) BUIG XXVIII-9 Cambio intestazione quota (08/06/1985) BUIG XXIX-10 Trasferimento quota (08/08/1991) BUIG XXXVI-6 Cambio intestazione quota (12/05/1992) BUIG XXXVI-11 Cambio intestazione quota (02/09/1993) BUIG XXXVII-10 Trasferimento quota (02/09/1993) BUIG XXXVII-10 Cambio intestazione quota (13/02/1998) BUIG XLII-3 Modifica programma sviluppo (07/12/1999) BUIG XLIV-1 Intestazione quota (12/02/2004) BUIG XLVIII-3 Trasferimento quote (01/08/2018) BUIG LXII-7 Cambio intestazione quote (19/03/2021) BUIG LXV-3

PERIODI DI VIGENZA

Periodo	Data decreto	Provvedimento	Inizio	Fine	Anni	Note
1° periodo	22/03/1984	Conferimento	04/04/1983	04/04/2013	30	

Presentata, in data 24 ottobre 2011, istanza di proroga pubblicata nel BUIG Anno LVI - N. 2

Concessione di coltivazione

TERTIVERI

Id	Titolari	Conferimento	Regione	Area	Provvedimenti
804	ENI (70% r.u.) GAS PLUS ITALIANA (30%)	22/10/1976	Puglia	55,20	Unificazione (22/10/1976) BUIG XXI-5 Approvazione nuovo programma di sviluppo e ricerca (17/06/1994) BUIG XXXVIII-7 Proroga (17/06/1994) BUIG XXXVIII-7 Cambio intestazione quota (09/05/1996) BUIG XL-6 Cambio intestazione quota (09/05/1996) BUIG XL-6 Cambio intestazione quota (13/02/1998) BUIG XLII-3 Trasferimento quota (01/06/1998) BUIG XLII-7 Cambio intestazione quota (12/02/2004) BUIG XLVIII-3 Cambio intestazione quota (20/07/2004) BUIG XLVIII-8 Proroga (23/08/2006) BUIG L-9 Cambio intestazione quota (01/03/2013) BUIG LVII-3 Accettazione rinuncia parziale con riduzione area (23/12/2020) BUIG LXIV-12

PERIODI DI VIGENZA

Periodo	Data decreto	Provvedimento	Inizio	Fine	Anni	Note
1° periodo	22/10/1976	Unificazione	22/10/1976	12/02/1994	18	La concessione TERTIVERI deriva dall'unificazione di 7 preesistenti concessioni.
1ª proroga	17/06/1994	Proroga	12/02/1994	12/02/2004	10	
2ª proroga	23/08/2006	Proroga	12/02/2004	12/02/2009	5	

Presentata, in data 15 febbraio 2008, istanza di proroga pubblicata nel BUIG Anno LII - N. 3

Presentata, in data 7 maggio 2013, istanza di proroga pubblicata nel BUIG Anno LVII - N. 5

Presentata, in data 28 giugno 2017, istanza di proroga pubblicata nel BUIG Anno LXI - N. 6

Concessione di coltivazione

TOMBOLO

Id	Titolari	Conferimento	Regione	Area	Provvedimenti
850	SIM (100%)	05/04/1988	Toscana	285,98	Conferimento (06/02/1989) BUIG XXXIII-8 Trasferimento (20/12/1992) BUIG XXXVII-12 Cambio intestazione (09/05/1996) BUIG XL-6 Cambio intestazione (09/05/1996) BUIG XL-6 Trasferimento quota (09/02/2004) BUIG XLVIII-3 Riattribuzione (20/10/2008) BUIG LII-11

PERIODI DI VIGENZA

Periodo	Data decreto	Provvedimento	Inizio	Fine	Anni	Note
1° periodo	06/02/1989	Conferimento	05/04/1988	05/04/2018	30	

Presentata, in data 24 agosto 2017, istanza di proroga pubblicata nel BUIG Anno LXI - N. 8

Concessione di coltivazione

TORRENTE CELONE

Id	Titolari	Conferimento	Regione	Area	Provvedimenti
861	ROCKHOPPER ITALIA (50% r.u.) ENERGEAN ITALY (50%)	05/04/1991	Puglia	59,20	Conferimento (05/04/1991) BUIG XXXV-8 Cambio intestazione quota (02/09/1993) BUIG XXXVII-10 Trasferimento quota (02/09/1993) BUIG XXXVII-10 Cambio intestazione quota (14/06/1996) BUIG XL-7 Trasferimento quota e nomina r.u. (14/06/1996) BUIG XL-7 Trasferimento quota (05/04/2002) BUIG XLVI-12 Intestazione quota (12/02/2004) BUIG XLVIII-3 Trasferimento quota (30/06/2005) BUIG XLIX-7 Cambio intestazione quota (16/04/2008) BUIG LII-5 Modifica denominazione sociale (23/02/2015) BUIG LIX-2 Trasferimento quote (01/08/2018) BUIG LXII-7 Accettazione rinuncia parziale con riduzione area (04/12/2019) BUIG LXIII-12 Cambio intestazione quote (19/03/2021) BUIG LXV-3

Presentata, in data 4 aprile 2019, istanza di variazione del programma lavori pubblicata nel BUIG Anno LXIII - N. 4

PERIODI DI VIGENZA

Periodo	Data decreto	Provvedimento	Inizio	Fine	Anni	Note
1° periodo	05/04/1991	Conferimento	05/04/1991	05/04/2021	30	

Presentata, in data 4 aprile 2019, istanza di proroga con riduzione pubblicata nel BUIG Anno LXIII - N. 4

Concessione di coltivazione

TORRENTE CIGNO

Id	Titolari	Conferimento	Regione	Area	Provvedimenti
856	CANOEL ITALIA (45% r.u.) GAS PLUS ITALIANA (55%)	07/03/1989	Molise	28,94	Conferimento (25/01/1990) BUIG XXXIV-6 Cambio intestazione quota (12/05/1992) BUIG XXXVI-11 Approvazione nuovo programma lavori (06/08/1993) BUIG XXXVII-10 Trasferimento quota (06/08/1993) BUIG XXXVII-10 Trasferimento quota (06/08/1993) BUIG XXXVII-10 Assunzione quota (10/03/1994) BUIG XXXVIII-4 Cambio intestazione quota (09/05/1996) BUIG XL-6 Trasferimento quota e nomina r.u. (14/06/1996) BUIG XL-7 Cambio intestazione quota e nomina r.u. (14/06/1996) BUIG XL-7 Trasferimento quota (05/04/2002) BUIG XLVI-12 Cambio intestazione quota (12/02/2004) BUIG XLVIII-3 Cambio intestazione quota (20/07/2004) BUIG XLVIII-8 Trasferimento quota (30/06/2005) BUIG XLIX-7 Cambio intestazione quota (16/04/2008) BUIG LII-5 Cambio intestazione quota (01/03/2013) BUIG LVII-3 Trasferimento quota (28/06/2013) BUIG LVII-6 Accettazione rinuncia parziale con riduzione area (30/12/2019) BUIG LXIII-12

PERIODI DI VIGENZA

Periodo	Data decreto	Provvedimento	Inizio	Fine	Anni	Note
1° periodo	25/01/1990	Conferimento	07/03/1989	07/03/2019	30	

Presentata, in data 7 marzo 2017, istanza di proroga pubblicata nel BUIG Anno LXI - N. 3

Concessione di coltivazione

TORRENTE MENOCCHIA

Id	Titolari	Conferimento	Regione	Area	Provvedimenti
796	ENERGEAN ITALY (88% r.u.) PETROREP ITALIANA (12%)	20/01/1974	Marche	23,30	Conferimento (31/10/1974) BUIG XIX-2 Cambio intestazione quota (21/04/1979) BUIG XXIII-5 Cambio intestazione quota (13/06/1985) BUIG XXIX-7 Modifica quota produzione (02/07/1986) BUIG XXX-11 Trasferimento quota (22/04/1991) BUIG XXXV-12 Cambio intestazione quota (12/05/1992) BUIG XXXVI-11 Cambio intestazione quota (04/08/1993) BUIG XXXVII-10 Cambio intestazione quota (02/09/1993) BUIG XXXVII-10 Trasferimento quota (02/09/1993) BUIG XXXVII-10 Cambio intestazione quota (23/11/1998) BUIG XLII-12 Cambio intestazione quota (15/09/1999) BUIG XLIII-10 Intestazione quota (12/02/2004) BUIG XLVIII-3 Proroga (06/06/2006) BUIG L-7 Trasferimento quote (01/08/2018) BUIG LXII-7 Cambio intestazione quote (19/03/2021) BUIG LXV-3

PERIODI DI VIGENZA

Periodo	Data decreto	Provvedimento	Inizio	Fine	Anni	Note
1° periodo	31/10/1974	Conferimento	20/01/1974	20/01/2004	30	
1ª proroga	06/06/2006	Proroga	20/01/2004	20/01/2014	10	

Presentata, in data 19 gennaio 2012, istanza di proroga pubblicata nel BUIG Anno LVI - N. 2

Presentata, in data 29 marzo 2017, istanza di proroga pubblicata nel BUIG Anno LXI - N. 4

Concessione di coltivazione

TRIGNANO

Id	Titolari	Conferimento	Regione	Area	Provvedimenti
709	COIMEPA SERVIZI (100%)	18/03/1955	Emilia Romagna	0,67	Conferimento (18/03/1955) BUIG - Assoggettamento L. 6/57 (30/12/1959) BUIG IV-3 Riassoggettamento R.D. 1443/27 (24/05/1963) BUIG VII-9 Rinnovo (22/04/1971) BUIG XV-8 Rinnovo (23/03/1981) BUIG XXV-4 Trasferimento titolarità (11/11/1986) BUIG XXX-12 Rinnovo (01/04/1994) BUIG XXXVIII-5 Rinnovo (31/01/1996) BUIG XL-2 Riassoggettamento L. 6/57 (20/08/1998) BUIG XLII-9 Proroga (25/06/2007) BUIG LI-7 Trasferimento titolarità (05/02/2009) BUIG LIII-3 Proroga (20/06/2011) BUIG LV-7 Trasferimento titolarità (15/04/2015) BUIG LIX-4

PERIODI DI VIGENZA

Periodo	Data decreto	Provvedimento	Inizio	Fine	Anni	Note
1° periodo	18/03/1955	Conferimento	18/03/1955	18/03/1970	15	
1ª proroga	22/04/1971	Rinnovo	18/03/1970	18/03/1980	10	
2ª proroga	23/03/1981	Rinnovo	18/03/1980	18/03/1990	10	
3ª proroga	01/04/1994	Rinnovo	19/03/1990	19/03/1995	5	
4ª proroga	31/01/1996	Rinnovo	19/03/1995	19/03/2005	10	
5ª proroga	25/06/2007	Proroga	19/03/2005	19/03/2010	5	
6ª proroga	20/06/2011	Proroga	19/03/2010	19/03/2015	5	

Presentata, in data 11 aprile 2013, istanza di proroga pubblicata nel BUIG Anno LVII - N. 5

Presentata, in data 19 marzo 2018, istanza di proroga pubblicata nel BUIG Anno LXII - N. 7

Concessione di coltivazione

VAL D'AGRI

Id	Titolari	Conferimento	Regione	Area	Provvedimenti
932	ENI (61% r.u.) SHELL ITALIA E&P (39%)	28/12/2005	Basilicata	660,15	Unificazione (28/12/2005) BUIG L-1 Adeguamento ripartizione quote (18/02/2008) BUIG LII-3 Aggiornamento programma lavori (23/01/2012) BUIG LVI-2 Rimodulazione quote di titolarità (16/05/2018) BUIG LXII-5 Rettifica (07/06/2018) BUIG LXII-6

Presentata in data 9 maggio 2019 e pubblicata nel BUIG Anno LXIII - N. 7 istanza di aggiornamento del programma dei lavori allegato all'istanza di proroga decennale presentata in data 27 ottobre 2017 e pubblicata nel BUIG Anno LXI - N. 11.

Presentata, in data 19 gennaio 2021, istanza di variazione dell'area del titolo pubblicata nel BUIG Anno LXV - N. 1

PERIODI DI VIGENZA

Periodo	Data decreto	Provvedimento	Inizio	Fine	Anni	Note
1° periodo	28/12/2005	Unificazione	28/12/2005	26/10/2019	14	La concessione VAL D'AGRI deriva dall'unificazione delle preesistenti concessioni GRUMENTO NOVA e VOLTURINO.

Presentata, in data 27 ottobre 2017, istanza di proroga pubblicata nel BUIG Anno LXI - N. 11

Concessione di coltivazione

VALLE DEL ROVELLO

Id	Titolari	Conferimento	Regione	Area	Provvedimenti
876	METANO PUGLIA (100%)	20/11/1992	Puglia	2,57	Conferimento (02/08/1993) BUIG XXXVII-9 Trasferimento quote (17/06/1994) BUIG XXXVIII-7 Accettazione rinuncia parziale con riduzione area (04/12/2019) BUIG LXIII-12

PERIODI DI VIGENZA

Periodo	Data decreto	Provvedimento	Inizio	Fine	Anni	Note
1° periodo	02/08/1993	Conferimento	20/11/1992	20/11/2022	30	

Concessione di coltivazione

VESCOVATO

Id	Titolari	Conferimento	Regione	Area	Provvedimenti
899	SOCIETÀ PADANA ENERGIA (100%)	01/01/1997	Lombardia	14,56	Attribuzione (20/10/1997) BUIG XLI-10 Approvazione programma lavori (08/05/2002) BUIG XLVI-6 Proroga (08/05/2002) BUIG XLVI-6 Proroga (21/05/2008) BUIG LII-6 Trasferimento (09/02/2010) BUIG LIV-3 Proroga e riduzione (28/03/2017) BUIG LXI-3 Trasferimento titolarità (08/02/2021) BUIG LXV-2

PERIODI DI VIGENZA

Periodo	Data decreto	Provvedimento	Inizio	Fine	Anni	Note
1° periodo	15/06/1998	Attribuzione	01/01/1997	01/01/2002	5	
1ª proroga	08/05/2002	Proroga	01/01/2002	01/01/2007	5	
2ª proroga	21/05/2008	Proroga	01/01/2007	01/01/2012	5	
3ª proroga	28/03/2017	Proroga e riduzione	01/01/2012	01/01/2017	5	

Presentata, in data 8 gennaio 2015, istanza di proroga pubblicata nel BUIG Anno LIX - N. 1

Presentata, in data 12 maggio 2020, istanza di proroga pubblicata nel BUIG Anno LXIV - N. 5

Concessione di coltivazione

VETTA

Id	Titolari	Conferimento	Regione	Area	Provvedimenti
706	AIMAG (100%)	28/04/1937	Emilia Romagna	1,62	Conferimento (28/04/1937) BUIG - Assogettamento L. 6/57 (25/03/1960) BUIG IV-6 Proroga (24/05/1963) BUIG VII-9 Riassoggettamento R.D. 1443/27 (24/05/1963) BUIG VII-9 Rinnovo (11/08/1967) BUIG XI-11 Rinnovo (03/03/1978) BUIG XXII-4 Rinnovo (01/04/1994) BUIG XXXVIII-5 Riassoggettamento L. 6/57 (20/08/1998) BUIG XLII-9 Cambio intestazione (22/12/2020) BUIG LXV-1

PERIODI DI VIGENZA

Periodo	Data decreto	Provvedimento	Inizio	Fine	Anni	Note
1° periodo	28/04/1937	Conferimento	28/04/1937	28/04/1957	20	
1ª proroga	24/05/1963	Proroga	28/04/1957	27/04/1967	10	
2ª proroga	11/08/1967	Rinnovo	27/04/1967	27/04/1977	10	
3ª proroga	03/03/1978	Rinnovo	28/04/1977	28/04/1992	15	
4ª proroga	01/04/1994	Rinnovo	28/04/1992	28/04/2012	20	

Presentata, in data 29 aprile 2011, istanza di proroga pubblicata nel BUIG Anno LVII - N. 8

Presentata, in data 23 aprile 2015, istanza di proroga pubblicata nel BUIG Anno LIX - N. 4

Concessione di coltivazione

VILLAFORTUNA-TRECATE

Id	Titolari	Conferimento	Regione	Area	Provvedimenti
900	ENI (100%)	01/01/1997	Lombardia Piemonte	142,41	Attribuzione (17/02/1998) BUIG XLII-3

PERIODI DI VIGENZA

Periodo	Data decreto	Provvedimento	Inizio	Fine	Anni	Note
1° periodo	17/02/1998	Attribuzione	01/01/1997	01/01/2017	20	

Presentata, in data 9 gennaio 2015, istanza di proroga pubblicata nel BUIG Anno LIX - N. 1

CONCESSIONI DI COLTIVAZIONE ACCORDATE IN MARE

Legge 11 gennaio 1957, n. 6, Legge 21 luglio 1967, n. 613 e successive modificazioni, Legge 9 gennaio 1991, n. 9, Decreto del Presidente della Repubblica 18 aprile 1994, n. 484 e Decreto Legislativo 25 novembre 1996, n. 625

Nel sottofondo marino sono vigenti n. 61 CONCESSIONI DI COLTIVAZIONE per complessivi 6.520,28 Km²

Zona marina	Numero concessioni	Superficie Km ²
EMILIA ROMAGNA	1	15,00
ZONA A	34	3.038,66
ZONA B	19	2.517,48
ZONA C	3	659,51
ZONA D	3	105,77
ZONA F	1	38,26
ZONA G	1	145,60

Nella tabella i titoli afferenti a due o più zone marine sono conteggiati più volte, una per ciascuna zona mentre a ciascuna zona marina viene attribuita la parte di area del titolo minerario ad essa afferente.

Concessione di coltivazione

A.C 1.AG

Id	Titolari	Conferimento	Zona	Area	Provvedimenti
956	ENI (100%)	13/09/1970	Zona A	70,02	Conferimento (02/12/1970) BUIG XV-1 Approvazione nuovo piano sviluppo (06/08/1993) BUIG XXXVII-9 Modifica programma sviluppo (20/09/1996) BUIG XL-10 Cambio intestazione (13/02/1998) BUIG XLII-3 Proroga (23/05/2001) BUIG XLV-6 Modifica programma sviluppo (07/06/2001) BUIG XLV-7 Proroga (14/02/2012) BUIG LVI-2 Rettifica (17/06/2013) BUIG LVII-6 Proroga (04/08/2016) BUIG LX-8 Proroga e unificazione (23/12/2020) BUIG LXIV-12

PERIODI DI VIGENZA

Periodo	Data decreto	Provvedimento	Inizio	Fine	Anni	Note
1° periodo	02/12/1970	Conferimento	13/09/1970	13/09/2000	30	
1ª proroga	23/05/2001	Proroga	13/09/2000	13/09/2010	10	
2ª proroga	14/02/2012	Proroga	14/09/2010	14/09/2015	5	
3ª proroga	04/08/2016	Proroga	14/09/2015	14/09/2020	5	
4ª proroga	23/12/2020	Proroga e unificazione	14/09/2020	14/09/2025	5	Proroga e unificazione della concessione «A.C3.AS» e della parte a nord, ricomprendente il giacimento PORTO GARIBALDI-AGOSTINO, della concessione «A.C1.AG»

Concessione di coltivazione

A.C 2.AS

Id	Titolari	Conferimento	Zona	Area	Provvedimenti
958	ENI (100%)	03/12/1970	Zona A	26,95	Conferimento (03/12/1970) BUIG XV-1 Trasferimento quota (10/03/1971) BUIG XV-4 Cambio intestazione (13/02/1998) BUIG XLII-3 Proroga (13/06/2001) BUIG XLV-7 Proroga (02/03/2012) BUIG XLVI-3 Proroga e riduzione (19/12/2016) BUIG LX-12 Proroga e riduzione (13/02/2021) BUIG LXV-2

PERIODI DI VIGENZA

Periodo	Data decreto	Provvedimento	Inizio	Fine	Anni	Note
1° periodo	03/12/1970	Conferimento	03/12/1970	03/12/2000	30	
1ª proroga	13/06/2001	Proroga	03/12/2000	03/12/2010	10	
2ª proroga	02/03/2012	Proroga	03/12/2010	03/12/2015	5	
3ª proroga	19/12/2016	Proroga e riduzione	03/12/2015	03/12/2020	5	
4ª proroga	13/02/2021	Proroga e riduzione	03/12/2020	03/12/2025	5	

Concessione di coltivazione

A.C 5.AV

Id	Titolari	Conferimento	Zona	Area	Provvedimenti
964	ENI (100%)	03/03/1974	Zona A	19,16	Conferimento (03/03/1974) BUIG XVIII-6 Trasferimento quota (23/07/1975) BUIG XX-1 Trasferimento quota (09/04/1976) BUIG XX-6 Trasferimento quota (30/06/1980) BUIG XXIV-7 Modifica programma lavori (04/03/1996) BUIG XL-4 Cambio intestazione (13/02/1998) BUIG XLII-3 Proroga (03/12/2004) BUIG XLIX-1 Proroga (10/04/2012) BUIG LVI-4

PERIODI DI VIGENZA

Periodo	Data decreto	Provvedimento	Inizio	Fine	Anni	Note
1° periodo	03/03/1974	Conferimento	03/03/1974	03/03/2004	30	
1ª proroga	03/12/2004	Proroga	03/03/2004	03/03/2014	10	
2ª proroga	10/04/2012	Proroga	03/03/2014	03/03/2019	5	

Presentata, in data 17 febbraio 2016, istanza di proroga pubblicata nel BUIG Anno LX - N. 6

Concessione di coltivazione

A.C 6.AS

Id	Titolari	Conferimento	Zona	Area	Provvedimenti
967	ENI (100%)	12/11/1974	Zona A	33,37	Conferimento (12/11/1974) BUIG XIX-5 Trasferimento quota (07/02/1976) BUIG XX-5 Cambio intestazione (13/02/1998) BUIG XLII-3 Proroga (03/12/2004) BUIG XLIX-1 Proroga (10/04/2012) BUIG LVI-4

PERIODI DI VIGENZA

Periodo	Data decreto	Provvedimento	Inizio	Fine	Anni	Note
1° periodo	12/11/1974	Conferimento	12/11/1974	12/11/2004	30	
1ª proroga	03/12/2004	Proroga	12/11/2004	12/11/2014	10	
2ª proroga	10/04/2012	Proroga	12/11/2014	12/11/2019	5	

Presentata, in data 17 febbraio 2016, istanza di proroga pubblicata nel BUIG Anno LX - N. 6

Concessione di coltivazione

A.C 7.AS

Id	Titolari	Conferimento	Zona	Area	Provvedimenti
965	ENI (100%)	12/11/1974	Zona A	210,16	Conferimento (12/11/1974) BUIG XIX-4 Trasferimento quota (07/02/1976) BUIG XX-5 Ampliamento (26/06/1981) BUIG XXVI-4 Modifica programma lavori (20/11/1985) BUIG XXX-4 Cambio intestazione (13/02/1998) BUIG XLII-3 Modifica programma sviluppo (25/01/1999) BUIG XLIII-2 Proroga (10/05/2004) BUIG XLVIII-6 Proroga (11/10/2013) BUIG LVII-10

PERIODI DI VIGENZA

Periodo	Data decreto	Provvedimento	Inizio	Fine	Anni	Note
1° periodo	12/11/1974	Conferimento	12/11/1974	12/11/2004	30	
1ª proroga	10/05/2004	Proroga	12/11/2004	12/11/2014	10	
2ª proroga	11/10/2013	Proroga	12/11/2014	12/11/2019	5	

Presentata, in data 2 ottobre 2017, istanza di proroga pubblicata nel BUIG Anno LXI - N. 10

Concessione di coltivazione

A.C 8.ME

Id	Titolari	Conferimento	Zona	Area	Provvedimenti
970	ENI (81% r.u.) ENERGEAN ITALY (19%)	05/11/1975	Zona A	16,85	Conferimento (05/11/1975) BUIG XX-1 Rettifica (10/06/1976) BUIG XX-8 Trasferimento quota (24/11/1978) BUIG XXXIII-7 Estensione titolarità (16/12/1980) BUIG XXV-4 Cambio intestazione quota (26/04/1983) BUIG XXVII-8 Cambio intestazione quota (25/10/1985) BUIG XXX-4 Cambio intestazione quota (31/07/1986) BUIG XXXI-2 Modifica programma lavori (19/01/1987) BUIG XXXI-8 Trasferimento quota (20/07/1987) BUIG XXXII-4 Cambio intestazione quota (08/11/1988) BUIG XXXIII-7 Trasferimento quota (08/08/1991) BUIG XXXVI-6 Cambio intestazione quota (12/05/1992) BUIG XXXVI-11 Cambio intestazione quota (02/09/1993) BUIG XXXVII-10 Trasferimento quota (02/09/1993) BUIG XXXVII-10 Cambio intestazione quota (09/05/1996) BUIG XL-6 Trasferimento quota (06/03/1997) BUIG XLI-4 Ridenominazione (06/03/1997) BUIG XLI-4 Cambio intestazione quota (13/02/1998) BUIG XLII-3 Modifica programma sviluppo (25/03/1998) BUIG XLII-4 Cambio intestazione quota (20/03/2000) BUIG XLIV-4 Cambio intestazione quota (20/04/2001) BUIG XLV-5 Trasferimento quota (18/09/2001) BUIG XLV-10 Intestazione quota (12/02/2004) BUIG XLVIII-3 Proroga (28/11/2005) BUIG XLIX-12 Approvazione nuovo programma lavori (28/11/2005) BUIG XLIX-12 Proroga e riduzione (16/01/2017) BUIG LXI-1 Trasferimento quote (01/08/2018) BUIG LXII-7 Cambio intestazione quote (19/03/2021) BUIG LXV-3 Proroga (26/03/2021) BUIG LXV-3

PERIODI DI VIGENZA

Periodo	Data decreto	Provvedimento	Inizio	Fine	Anni	Note
1° periodo	05/11/1975	Conferimento	05/11/1975	05/11/2005	30	
1ª proroga	28/11/2005	Proroga	05/11/2005	05/11/2015	10	
2ª proroga	16/01/2017	Proroga e riduzione	05/11/2015	05/11/2020	5	
3ª proroga	26/03/2021	Proroga	05/11/2020	05/11/2025	5	

Concessione di coltivazione

A.C 9.AG

Id	Titolari	Conferimento	Zona	Area	Provvedimenti
978	ENI (100%)	23/10/1979	Zona A	138,59	Conferimento (26/06/1981) BUIG XXVI-1 Cambio intestazione (13/02/1998) BUIG XLII-3

Presentata, in data 8 gennaio 2020, istanza di variazione dell'area del titolo pubblicata nel BUIG Anno LXIV - N. 1

PERIODI DI VIGENZA

Periodo	Data decreto	Provvedimento	Inizio	Fine	Anni	Note
1° periodo	26/06/1981	Conferimento	23/10/1979	23/10/2009	30	

Presentata, in data 16 ottobre 2008, istanza di proroga pubblicata nel BUIG Anno LII - N. 11

Presentata, in data 26 agosto 2017, istanza di proroga pubblicata nel BUIG Anno LXI - N. 10

Concessione di coltivazione

A.C 10.AG

Id	Titolari	Conferimento	Zona	Area	Provvedimenti
980	ENI (100%)	23/10/1979	Zona A	76,95	Conferimento (26/06/1981) BUIG XXVI-6 Modifica programma lavori (25/10/1985) BUIG XXX-4 Cambio intestazione (13/02/1998) BUIG XLII-3 Proroga (29/07/2009) BUIG LIII-8

PERIODI DI VIGENZA

Periodo	Data decreto	Provvedimento	Inizio	Fine	Anni	Note
1° periodo	26/06/1981	Conferimento	23/10/1979	23/10/2009	30	
1ª proroga	29/07/2009	Proroga	23/10/2009	23/10/2019	10	

Presentata, in data 26 agosto 2017, istanza di proroga pubblicata nel BUIG Anno LXI - N. 10

Concessione di coltivazione

A.C 11.AG

Id	Titolari	Conferimento	Zona	Area	Provvedimenti
981	ENI (100%)	23/10/1979	Zona A	84,67	Conferimento (26/06/1981) BUIG XXVI-6 Estensione titolarità (27/12/1983) BUIG XXVIII-3 Modifica programma lavori (25/10/1985) BUIG XXX-4 Trasferimento quota (04/07/1989) BUIG XXXIII-11 Cambio intestazione quota (13/02/1998) BUIG XLII-3 Cambio intestazione quota (04/07/2001) BUIG XLV-8 Cambio intestazione quota (07/11/2008) BUIG LII-12 Proroga (06/07/2009) BUIG LIII-8 Trasferimento quota (16/09/2011) BUIG LV-10 Rettifica (30/11/2011) BUIG LV-12 Proroga e ripermetrazione (15/03/2021) BUIG LXV-3

PERIODI DI VIGENZA

Periodo	Data decreto	Provvedimento	Inizio	Fine	Anni	Note
1° periodo	26/06/1981	Conferimento	23/10/1979	23/10/2009	30	
1ª proroga	06/07/2009	Proroga	23/10/2009	23/10/2019	10	
2ª proroga	15/03/2021	Proroga e ripermetrazione	23/10/2019	23/10/2024	5	

Concessione di coltivazione

A.C 12.AG

Id	Titolari	Conferimento	Zona	Area	Provvedimenti
984	ENI (100%)	23/10/1979	Zona A	49,31	Conferimento (13/09/1982) BUIG XXVI-12 Modifica programma lavori (20/01/1987) BUIG XXXI-5 Approvazione nuovo programma di ricerca (17/06/1994) BUIG XXXVIII-8 Cambio intestazione (13/02/1998) BUIG XLII-3 Proroga (29/07/2009) BUIG LIII-8 Proroga e ripermetrazione (23/03/2021) BUIG LXV-3

Presentata, in data 11 giugno 2013, istanza di variazione del programma lavori pubblicata nel BUIG Anno LXII - N. 7

PERIODI DI VIGENZA

Periodo	Data decreto	Provvedimento	Inizio	Fine	Anni	Note
1° periodo	13/09/1982	Conferimento	23/10/1979	23/10/2009	30	
1ª proroga	29/07/2009	Proroga	23/10/2009	23/10/2019	10	
2ª proroga	23/03/2021	Proroga e ripermetrazione	23/10/2019	23/10/2024	5	

Concessione di coltivazione

A.C 13.AS

Id	Titolari	Conferimento	Zona	Area	Provvedimenti
985	ENI (51% r.u.) ENERGEAN ITALY (49%)	23/10/1979	Zona A	61,66	Conferimento (13/09/1982) BUIG XXVI-12 Trasferimento quota (06/10/1992) BUIG XXVII-10 Cambio intestazione quota (02/09/1993) BUIG XXXVII-10 Modifica programma lavori (17/06/1994) BUIG XXXVIII-7 Cambio intestazione quota (13/02/1998) BUIG XLII-3 Intestazione quota (12/02/2004) BUIG XLVIII-3 Proroga (29/07/2009) BUIG LIII-8 Trasferimento quote (01/08/2018) BUIG LXII-7 Cambio intestazione quote (19/03/2021) BUIG LXV-3 Proroga e ripermetrazione (22/03/2021) BUIG LXV-3

PERIODI DI VIGENZA

Periodo	Data decreto	Provvedimento	Inizio	Fine	Anni	Note
1° periodo	13/09/1982	Conferimento	23/10/1979	23/10/2009	30	
1ª proroga	29/07/2009	Proroga	23/10/2009	23/10/2019	10	
2ª proroga	22/03/2021	Proroga e ripermetrazione	23/10/2019	23/10/2024	5	

Concessione di coltivazione

A.C 14.AS

Id	Titolari	Conferimento	Zona	Area	Provvedimenti
989	ENI (50% r.u.) ENERGEAN ITALY (50%)	18/03/1981	Zona A	80,89	Conferimento (28/04/1983) BUIG XXVII-8 Trasferimento quota (06/10/1992) BUIG XXXVII-10 Cambio intestazione quota (02/09/1993) BUIG XXXVII-10 Cambio intestazione quota (13/02/1998) BUIG XLII-3 Intestazione quota (12/02/2004) BUIG XLVIII-3 Trasferimento quote (01/08/2018) BUIG LXII-7 Rettifica (05/11/2018) BUIG LXII-11 Cambio intestazione quote (19/03/2021) BUIG LXV-3 Proroga e ripermetrazione (26/03/2021) BUIG LXV-3

PERIODI DI VIGENZA

Periodo	Data decreto	Provvedimento	Inizio	Fine	Anni	Note
1° periodo	28/04/1983	Conferimento	18/03/1981	18/03/2011	30	
1ª proroga	26/03/2021	Proroga e ripermetrazione	18/03/2011	18/03/2026	15	

Concessione di coltivazione

A.C 15.AX

Id	Titolari	Conferimento	Zona	Area	Provvedimenti
990	ENI (90% r.u.) ENERGEAN ITALY (10%)	18/03/1981	Zona A	75,62	Conferimento (27/04/1983) BUIG XXVII-8 Rettifica (23/02/1984) BUIG XXXVIII-6 Cambio intestazione quota (04/08/1993) BUIG XXXVII-10 Trasferimento quota (06/08/1993) BUIG XXXVII-9 Cambio intestazione quota (13/02/1998) BUIG XLII-3 Cambio intestazione quota (23/11/1998) BUIG XLII-12 Cambio intestazione quota (15/09/1999) BUIG XLIII-10 Intestazione quota (12/02/2004) BUIG XLVIII-3 Trasferimento quote (01/08/2018) BUIG LXII-7 Cambio intestazione quote (19/03/2021) BUIG LXV-3

PERIODI DI VIGENZA

Periodo	Data decreto	Provvedimento	Inizio	Fine	Anni	Note
1° periodo	27/04/1983	Conferimento	18/03/1981	18/03/2011	30	

Presentata, in data 30 marzo 2010, istanza di proroga pubblicata nel BUIG Anno LIV - N. 4

Presentata, in data 11 marzo 2019, istanza di proroga pubblicata nel BUIG Anno LXIII - N. 3

Concessione di coltivazione

A.C 16.AG

Id	Titolari	Conferimento	Zona	Area	Provvedimenti
995	ENI (70% r.u.) ENERGEAN ITALY (30%)	19/05/1985	Zona A	539,84	Conferimento (31/07/1986) BUIG XXXI-2 Trasferimento quota (08/08/1991) BUIG XXXVI-6 Cambio intestazione quota (12/05/1992) BUIG XXXVI-11 Cambio intestazione quota (04/08/1993) BUIG XXXVII-10 Cambio intestazione quota (02/09/1993) BUIG XXXVII-10 Trasferimento quota (02/09/1993) BUIG XXXVII-10 Cambio intestazione quota (13/02/1998) BUIG XLII-3 Cambio intestazione quota (23/11/1998) BUIG XLII-12 Cambio intestazione quota (15/09/1999) BUIG XLIII-10 Intestazione quota (12/02/2004) BUIG XLVIII-3 Trasferimento quote (01/08/2018) BUIG LXII-7 Cambio intestazione quote (19/03/2021) BUIG LXV-3

PERIODI DI VIGENZA

Periodo	Data decreto	Provvedimento	Inizio	Fine	Anni	Note
1° periodo	31/07/1986	Conferimento	19/05/1985	19/05/2015	30	

Presentata, in data 10 giugno 2013, istanza di proroga pubblicata nel BUIG Anno LVII - N. 6

Concessione di coltivazione

A.C 17.AG

Id	Titolari	Conferimento	Zona	Area	Provvedimenti
1000	ENI (75% r.u.) ENERGEAN ITALY (25%)	26/05/1987	Zona A	78,92	Conferimento (07/04/1989) BUIG XXXIII-11 Trasferimento quota (08/08/1991) BUIG XXXVI-6 Cambio intestazione quota (12/05/1992) BUIG XXXVI-11 Cambio intestazione quota (02/09/1993) BUIG XXXVII-10 Trasferimento quota (02/09/1993) BUIG XXXVII-10 Modifica programma sviluppo (08/05/1996) BUIG XL-6 Modifica programma sviluppo (10/04/1997) BUIG XLI-5 Cambio intestazione quota (13/02/1998) BUIG XLII-3 Intestazione quota (12/02/2004) BUIG XLVIII-3 Trasferimento quote (01/08/2018) BUIG LXII-7 Cambio intestazione quote (19/03/2021) BUIG LXV-3 Proroga e ripermetrazione (31/03/2021) BUIG LXV-3

PERIODI DI VIGENZA

Periodo	Data decreto	Provvedimento	Inizio	Fine	Anni	Note
1° periodo	07/04/1989	Conferimento	26/05/1987	26/05/2017	30	
1ª proroga	31/03/2021	Proroga e ripermetrazione	26/05/2017	26/05/2027	10	

Concessione di coltivazione

A.C 18.AG

Id	Titolari	Conferimento	Zona	Area	Provvedimenti
1001	ENI (100%)	04/09/1987	Zona A	39,34	Conferimento (18/12/1989) BUIG XXXIV-10 Cambio intestazione (13/02/1998) BUIG XLII-3 Proroga e riduzione (03/07/2017) BUIG LXI-7 Rettifica (27/07/2017) BUIG LXI-7

PERIODI DI VIGENZA

Periodo	Data decreto	Provvedimento	Inizio	Fine	Anni	Note
1° periodo	18/12/1989	Conferimento	04/09/1987	04/09/2017	30	
1ª proroga	03/07/2017	Proroga e riduzione	04/09/2017	03/09/2027	10	

Concessione di coltivazione

A.C 19.PI

Id	Titolari	Conferimento	Zona	Area	Provvedimenti
1004	ENI (85% r.u.) ROCKHOPPER ITALIA (15%)	07/03/1994	Zona A	157,60	Conferimento (07/03/1994) BUIG XXXVIII-4 Cambio intestazione quota (14/06/1996) BUIG XL-7 Trasferimento quota (14/06/1996) BUIG XL-7 Cambio intestazione quota (13/02/1998) BUIG XLII-3 Trasferimento quota (05/04/2002) BUIG XLVI-12 Trasferimento quota (30/06/2005) BUIG XLIX-7 Cambio intestazione quota (16/04/2008) BUIG LII-5 Modifica denominazione sociale (23/02/2015) BUIG LIX-2 Accettazione rinuncia parziale con riduzione area (23/03/2021) BUIG LXV-3

PERIODI DI VIGENZA

Periodo	Data decreto	Provvedimento	Inizio	Fine	Anni	Note
1° periodo	07/03/1994	Conferimento	30/11/1993	30/11/2023	30	

Concessione di coltivazione

A.C 20.AG

Id	Titolari	Conferimento	Zona	Area	Provvedimenti
1005	ENI (100%)	07/03/1994	Zona A	67,64	Conferimento (07/03/1994) BUIG XXXVIII-4 Cambio intestazione (13/02/1998) BUIG XLII-3 Accettazione rinuncia parziale con riduzione area (21/12/2020) BUIG LXIV-12

PERIODI DI VIGENZA

Periodo	Data decreto	Provvedimento	Inizio	Fine	Anni	Note
1° periodo	07/03/1994	Conferimento	07/03/1994	07/03/2024	30	

Concessione di coltivazione

A.C 21.AG

Id	Titolari	Conferimento	Zona	Area	Provvedimenti
1006	ENI (51% r.u.) ENERGEAN ITALY (49%)	09/11/1994	Zona A	99,84	Conferimento (09/11/1994) BUIG XXXVIII-12 Cambio intestazione quota (13/02/1998) BUIG XLII-3 Approvazione nuovo programma lavori (27/11/2003) BUIG XLVIII-1 Intestazione quota (12/02/2004) BUIG XLVIII-3 Trasferimento quote (01/08/2018) BUIG LXII-7 Cambio intestazione quote (19/03/2021) BUIG LXV-3

PERIODI DI VIGENZA

Periodo	Data decreto	Provvedimento	Inizio	Fine	Anni	Note
1° periodo	09/11/1994	Conferimento	09/11/1994	09/11/2024	30	

Concessione di coltivazione

A.C 23.EA

Id	Titolari	Conferimento	Zona	Area	Provvedimenti
1010	ENI (100%)	01/01/1997	Zona A	71,28	Attribuzione (18/09/1997) BUIG XLI-10

PERIODI DI VIGENZA

Periodo	Data decreto	Provvedimento	Inizio	Fine	Anni	Note
1° periodo	18/09/1997	Attribuzione	01/01/1997	01/01/2017	20	

Presentata, in data 10 dicembre 2014, istanza di proroga pubblicata nel BUIG Anno LVIII - N. 12

Concessione di coltivazione

A.C 24.EA

Id	Titolari	Conferimento	Zona	Area	Provvedimenti
1011	ENI (100%)	01/01/1997	Zona A	4,86	Attribuzione (15/06/1998) BUIG XLII-6 Proroga (10/04/2012) BUIG LVI-4

PERIODI DI VIGENZA

Periodo	Data decreto	Provvedimento	Inizio	Fine	Anni	Note
1° periodo	15/06/1998	Attribuzione	01/01/1997	01/01/2017	20	
1ª proroga	10/04/2012	Proroga	01/01/2017	01/01/2027	10	

Concessione di coltivazione

A.C 25.EA

Id	Titolari	Conferimento	Zona	Area	Provvedimenti
1012	ENI (100%)	01/01/1997	Zona A	11,21	Attribuzione (18/06/1998) BUIG XLII-6 Proroga (10/04/2012) BUIG LVI-4 Accettazione rinuncia parziale con riduzione area (21/12/2020) BUIG LXIV-12

PERIODI DI VIGENZA

Periodo	Data decreto	Provvedimento	Inizio	Fine	Anni	Note
1° periodo	15/06/1998	Attribuzione	01/01/1997	01/01/2017	20	
1ª proroga	10/04/2012	Proroga	01/01/2017	01/01/2027	10	

Concessione di coltivazione

A.C 26.EA

Id	Titolari	Conferimento	Zona	Area	Provvedimenti
1013	ENI (100%)	01/01/1997	Zona A	131,25	Attribuzione (18/06/1998) BUIG XLII-6 Proroga (05/04/2012) BUIG LVI-4

PERIODI DI VIGENZA

Periodo	Data decreto	Provvedimento	Inizio	Fine	Anni	Note
1° periodo	15/06/1998	Attribuzione	01/01/1997	01/01/2017	20	
1ª proroga	05/04/2012	Proroga	01/01/2017	01/01/2027	10	

Concessione di coltivazione

A.C 27.EA

Id	Titolari	Conferimento	Zona	Area	Provvedimenti
1014	ENI (100%)	01/01/1997	Emilia Romagna Zona A	110,00	Attribuzione (18/06/1998) BUIG XLII-6 Proroga (05/04/2012) BUIG LVI-4

PERIODI DI VIGENZA

Periodo	Data decreto	Provvedimento	Inizio	Fine	Anni	Note
1° periodo	15/06/1998	Attribuzione	01/01/1997	01/01/2017	20	
1ª proroga	05/04/2012	Proroga	01/01/2017	01/01/2027	10	

Concessione di coltivazione

A.C 28.EA

Id	Titolari	Conferimento	Zona	Area	Provvedimenti
1015	ENI (100%)	01/01/1997	Zona A	24,61	Attribuzione (18/06/1998) BUIG XLII-6 Proroga e riduzione (21/11/2016) BUIG LX-11

Presentata, in data 16 febbraio 2021, istanza di rinuncia pubblicata nel BUIG Anno LXV - N. 2

PERIODI DI VIGENZA

Periodo	Data decreto	Provvedimento	Inizio	Fine	Anni	Note
1° periodo	18/06/1998	Attribuzione	01/01/1997	01/01/2017	20	
1ª proroga	21/11/2016	Proroga e riduzione	01/01/2017	01/01/2027	10	

Concessione di coltivazione

A.C 29.EA

Id	Titolari	Conferimento	Zona	Area	Provvedimenti
1016	ENI (100%)	01/01/1997	Zona A	81,85	Attribuzione (18/06/1998) BUIG XLII-6 Proroga (08/08/2012) BUIG LVI-9

PERIODI DI VIGENZA

Periodo	Data decreto	Provvedimento	Inizio	Fine	Anni	Note
1° periodo	18/06/1998	Attribuzione	01/01/1997	01/01/2017	20	
1ª proroga	08/08/2012	Proroga	01/01/2017	01/01/2027	10	

Concessione di coltivazione

A.C 30.EA

Id	Titolari	Conferimento	Zona	Area	Provvedimenti
1017	ENI (100%)	01/01/1997	Zona A	114,37	Attribuzione (18/06/1998) BUIG XLII-6 Proroga (08/08/2012) BUIG LVI-9

PERIODI DI VIGENZA

Periodo	Data decreto	Provvedimento	Inizio	Fine	Anni	Note
1° periodo	18/06/1998	Attribuzione	01/01/1997	01/01/2017	20	
1ª proroga	08/08/2012	Proroga	01/01/2017	01/01/2027	10	

Concessione di coltivazione

A.C 32.AG

Id	Titolari	Conferimento	Zona	Area	Provvedimenti
1019	ENI (100%)	30/11/1994	Zona A	190,04	Conferimento (16/02/1999) BUIG XLIII-3 Approvazione nuovo programma di ricerca (04/07/2001) BUIG XLV-8

PERIODI DI VIGENZA

Periodo	Data decreto	Provvedimento	Inizio	Fine	Anni	Note
1° periodo	16/02/1999	Conferimento	30/11/1994	30/11/2024	30	

Concessione di coltivazione

A.C 33.AG

Id	Titolari	Conferimento	Zona	Area	Provvedimenti
1021	ENI (100%)	26/01/1996	Zona A	51,27	Conferimento (16/11/2000) BUIG XLIV-12 Riduzione area (31/07/2001) BUIG XLV-10 Riduzione area (12/01/2004) BUIG XLVIII-2 Proroga e riduzione (31/05/2017) BUIG LXI-5

PERIODI DI VIGENZA

Periodo	Data decreto	Provvedimento	Inizio	Fine	Anni	Note
1° periodo	16/11/2000	Conferimento	26/01/1996	26/01/2016	20	
1ª proroga	31/05/2017	Proroga e riduzione	26/01/2016	26/01/2026	10	

Concessione di coltivazione

A.C 34.AG

Id	Titolari	Conferimento	Zona	Area	Provvedimenti
1022	ENI (100%)	19/06/2004	Zona A	147,30	Conferimento (07/07/2006) BUIG L-8

PERIODI DI VIGENZA

Periodo	Data decreto	Provvedimento	Inizio	Fine	Anni	Note
1° periodo	07/07/2006	Conferimento	19/06/2004	19/06/2024	20	

Concessione di coltivazione

A.C 35.AG

Id	Titolari	Conferimento	Zona	Area	Provvedimenti
1023	ENI (80% r.u.) ROCKHOPPER ITALIA (20%)	25/11/2002	Zona A	22,03	Conferimento (14/12/2009) BUIG LIV-1 Modifica denominazione sociale (23/02/2015) BUIG LIX-2 Accettazione rinuncia parziale con riduzione area (20/12/2019) BUIG LXIII-12

PERIODI DI VIGENZA

Periodo	Data decreto	Provvedimento	Inizio	Fine	Anni	Note
1° periodo	14/12/2009	Conferimento	25/11/2002	25/11/2022	20	

Presentata, in data 16 novembre 2020, istanza di proroga pubblicata nel BUIG Anno LXIV - N. 11

Concessione di coltivazione

A.C 36.AG

Id	Titolari	Conferimento	Zona	Area	Provvedimenti
1024	ENI (60% r.u.) ENERGEAN ITALY (40%)	21/02/2006	Zona A	22,21	Conferimento (17/06/2013) BUIG LVII-6 Rettifica (17/06/2014) BUIG LVIII-6 Trasferimento quote (01/08/2018) BUIG LXII-7 Cambio intestazione quote (19/03/2021) BUIG LXV-3

PERIODI DI VIGENZA

Periodo	Data decreto	Provvedimento	Inizio	Fine	Anni	Note
1° periodo	17/06/2013	Conferimento	21/02/2006	21/02/2026	20	

Concessione di coltivazione

B.C 1.LF

Id	Titolari	Conferimento	Zona	Area	Provvedimenti
954	ENERGEAN ITALY (95% r.u.) GAS PLUS ITALIANA (5%)	27/08/1970	Zona B	45,95	Conferimento (27/08/1970) BUIG XV-2 Ampliamento (02/09/1974) BUIG XIX-1 Cambio intestazione quota (19/04/1979) BUIG XXIII-8 Cambio intestazione quota (04/08/1993) BUIG XXXVII-10 Cambio intestazione quota (09/05/1996) BUIG XL-6 Cambio intestazione quota (09/05/1996) BUIG XL-6 Cambio intestazione quota (23/11/1998) BUIG XLII-12 Cambio intestazione quota (15/09/1999) BUIG XLIII-10 Proroga (31/05/2001) BUIG XLV-6 Cambio intestazione quota (12/02/2004) BUIG XLVIII-3 Cambio intestazione quota (12/02/2004) BUIG XLVIII-3 Cambio intestazione quota (20/07/2004) BUIG XLVIII-8 Proroga (16/04/2010) BUIG LIV-5 Cambio intestazione quota (01/03/2013) BUIG LVII-3 Proroga e ripermetrazione (07/09/2016) BUIG LX-9 Trasferimento quote (01/08/2018) BUIG LXII-7 Proroga (13/02/2021) BUIG LXV-2 Cambio intestazione quote (19/03/2021) BUIG LXV-3

PERIODI DI VIGENZA

Periodo	Data decreto	Provvedimento	Inizio	Fine	Anni	Note
1° periodo	27/08/1970	Conferimento	27/08/1970	27/08/2000	30	
1ª proroga	31/05/2001	Proroga	27/08/2000	27/08/2010	10	
2ª proroga	16/04/2010	Proroga	27/08/2010	27/08/2015	5	
3ª proroga	07/09/2016	Proroga	27/08/2015	27/08/2020	5	
4ª proroga	13/02/2021	Proroga	27/08/2020	27/08/2025	5	

Concessione di coltivazione

B.C 2.LF

Id	Titolari	Conferimento	Zona	Area	Provvedimenti
957	ENERGEAN ITALY (95% r.u.) GAS PLUS ITALIANA (5%)	02/12/1970	Zona B	35,06	Conferimento (02/12/1970) BUIG XV-1 Cambio intestazione quota (24/04/1979) BUIG XXIII-7 Cambio intestazione quota (04/08/1993) BUIG XXXVII-10 Cambio intestazione quota (09/05/1996) BUIG XL-6 Cambio intestazione quota (09/05/1996) BUIG XL-6 Cambio intestazione quota (23/11/1998) BUIG XLII-12 Cambio intestazione quota (15/09/1999) BUIG XLIII-10 Proroga (31/05/2001) BUIG XLV-6 Cambio intestazione quota (12/02/2004) BUIG XLVIII-3 Cambio intestazione quota (12/02/2004) BUIG XLVIII-3 Cambio intestazione quota (20/07/2004) BUIG XLVIII-8 Proroga (16/04/2010) BUIG LIV-5 Cambio intestazione quota (01/03/2013) BUIG LVII-3 Proroga e ripermetrazione (07/09/2016) BUIG LX-9 Trasferimento quote (01/08/2018) BUIG LXII-7 Cambio intestazione quote (19/03/2021) BUIG LXV-3 Proroga (31/03/2021) BUIG LXV-3

PERIODI DI VIGENZA

Periodo	Data decreto	Provvedimento	Inizio	Fine	Anni	Note
1° periodo	02/12/1970	Conferimento	02/12/1970	02/12/2000	30	
1 ^a proroga	31/05/2001	Proroga	02/12/2000	02/12/2010	10	
2 ^a proroga	16/04/2010	Proroga	02/12/2010	02/12/2015	5	
3 ^a proroga	07/09/2016	Proroga	02/12/2015	02/12/2020	5	
4 ^a proroga	31/03/2021	Proroga	02/12/2020	02/12/2025	5	

Concessione di coltivazione

B.C 3.AS

Id	Titolari	Conferimento	Zona	Area	Provvedimenti
961	ENI (100%)	07/07/1973	Zona B	221,69	Conferimento (07/07/1973) BUIG XVIII-2 Trasferimento quota (30/10/1974) BUIG XIX-3 Trasferimento quota (07/02/1976) BUIG XX-5 Ampliamento (14/12/1981) BUIG XXVI-6 Modifica programma lavori (31/07/1986) BUIG XXXI-2 Cambio intestazione (13/02/1998) BUIG XLII-3 Approvazione programma sviluppo ed esplorazione (04/12/1998) BUIG XLIII-1 Approvazione programma sviluppo e perforazione (23/10/2000) BUIG XLIV-11 Proroga (12/05/2003) BUIG XLVII-6 Trasferimento (09/02/2010) BUIG LIV-3 Proroga (11/07/2012) BUIG LVI-7 Cambio intestazione (21/11/2016) BUIG LX-11

Presentata, in data 24 ottobre 2017, istanza di variazione del programma lavori pubblicata nel BUIG Anno LXI - N. 10

PERIODI DI VIGENZA

Periodo	Data decreto	Provvedimento	Inizio	Fine	Anni	Note
1° periodo	07/07/1973	Conferimento	07/07/1973	07/07/2003	30	
1ª proroga	12/05/2003	Proroga	07/07/2003	07/07/2013	10	
2ª proroga	11/07/2012	Proroga	07/07/2013	07/07/2018	5	

Presentata, in data 29 marzo 2016, istanza di proroga pubblicata nel BUIG Anno LX - N. 5

Concessione di coltivazione

B.C 4.AS

Id	Titolari	Conferimento	Zona	Area	Provvedimenti
962	ENI (100%)	07/07/1973	Zona B	147,17	Conferimento (07/07/1973) BUIG XVIII-2 Trasferimento quota (30/10/1974) BUIG XIX-3 Trasferimento quota (07/02/1976) BUIG XX-5 Cambio intestazione (13/02/1998) BUIG XLII-3 Proroga (07/04/2003) BUIG XLVII-5 Trasferimento (09/02/2010) BUIG LIV-3 Proroga (25/03/2012) BUIG -13 Cambio intestazione (21/11/2016) BUIG LX-11

PERIODI DI VIGENZA

Periodo	Data decreto	Provvedimento	Inizio	Fine	Anni	Note
1° periodo	07/07/1973	Conferimento	07/07/1973	07/07/2003	30	
1ª proroga	07/04/2003	Proroga	07/07/2003	07/07/2013	10	
2ª proroga	25/03/2012	Proroga	07/07/2013	07/07/2018	5	

Presentata, in data 29 marzo 2016, istanza di proroga pubblicata nel BUIG Anno LX - N. 5

Concessione di coltivazione

B.C 5.AS

Id	Titolari	Conferimento	Zona	Area	Provvedimenti
966	ENI (100%)	12/11/1974	Zona B	58,24	Conferimento (12/11/1974) BUIG XIX-4 Trasferimento quota (07/02/1976) BUIG XX-5 Modifica programma lavori (05/10/1996) BUIG XL-11 Cambio intestazione (13/02/1998) BUIG XLII-3 Proroga (03/12/2004) BUIG XLIX-1 Trasferimento (09/02/2010) BUIG LIV-3 Cambio intestazione (21/11/2016) BUIG LX-11 Proroga e riduzione (13/02/2017) BUIG LXI-2 Proroga (22/03/2021) BUIG LXV-3

PERIODI DI VIGENZA

Periodo	Data decreto	Provvedimento	Inizio	Fine	Anni	Note
1° periodo	12/11/1974	Conferimento	12/11/1974	12/11/2004	30	
1ª proroga	03/12/2004	Proroga	12/11/2004	12/11/2014	10	
2ª proroga	13/02/2017	Proroga e riduzione	12/11/2014	12/11/2019	5	
3ª proroga	22/03/2021	Proroga	12/11/2019	12/11/2024	5	

Concessione di coltivazione

B.C 7.LF

Id	Titolari	Conferimento	Zona	Area	Provvedimenti
968	ENERGEAN ITALY (95% r.u.) GAS PLUS ITALIANA (5%)	29/05/1974	Zona B	101,50	Conferimento (20/05/1975) BUIG XIX-9 Cambio intestazione quota (19/04/1979) BUIG XXIII-8 Trasferimento quota (07/04/1989) BUIG XXXIII-11 Cambio intestazione quota (04/08/1993) BUIG XXXVII-10 Sospensione attività di sviluppo (04/03/1994) BUIG XXXVIII-4 Trasferimento quota (04/03/1994) BUIG XXXVIII-4 Proroga sospensione attività di sviluppo (18/03/1996) BUIG XL-4 Cambio intestazione quota (09/05/1996) BUIG XL-6 Cambio intestazione quota (09/05/1996) BUIG XL-6 Modifica programma sviluppo (30/04/1997) BUIG XLI-5 Cambio intestazione quota (23/11/1998) BUIG XLII-12 Cambio intestazione quota (15/09/1999) BUIG XLIII-10 Cambio intestazione quota (12/02/2004) BUIG XLVIII-3 Cambio intestazione quota (12/02/2004) BUIG XLVIII-3 Proroga (27/05/2004) BUIG XLVIII-6 Cambio intestazione quota (20/07/2004) BUIG XLVIII-8 Proroga (22/10/2012) BUIG LVI-10 Cambio intestazione quota (01/03/2013) BUIG LVII-3 Rettifica (01/03/2013) BUIG LVII-3 Proroga e riduzione (21/11/2016) BUIG LX-12 Trasferimento quote (01/08/2018) BUIG LXII-7 Cambio intestazione quote (19/03/2021) BUIG LXV-3

PERIODI DI VIGENZA

Periodo	Data decreto	Provvedimento	Inizio	Fine	Anni	Note
1° periodo	20/05/1975	Conferimento	29/05/1974	29/05/2004	30	
1ª proroga	27/05/2004	Proroga	29/05/2004	29/05/2014	10	
2ª proroga	22/10/2012	Proroga	29/05/2014	29/05/2019	5	
3ª proroga	21/11/2016	Proroga e riduzione	29/05/2019	29/05/2024	5	

Concessione di coltivazione

B.C 8.LF

Id	Titolari	Conferimento	Zona	Area	Provvedimenti
971	ENERGEAN ITALY (61,72% r.u.) ENI (38,28%)	09/03/1978	Zona B	277,30	Conferimento (09/03/1978) BUIG XXII-7 Trasferimento quota (20/11/1978) BUIG XXIII-3 Cambio intestazione quota (16/07/1979) BUIG XXIII-9 Trasferimento quota (13/09/1982) BUIG XXVI-12 Modifica programma lavori (04/04/1984) BUIG XXVIII-7 Trasferimento quota (08/05/1984) BUIG XXVIII-10 Approvazione programma definitivo (20/11/1985) BUIG XXX-4 Trasferimento quota (15/04/1987) BUIG XXXI-11 Modifica programma lavori (03/07/1989) BUIG XXXIII-11 Approvazione nuovo programma lavori (29/06/1990) BUIG XXXVI-6 Approvazione nuovo programma di sviluppo e ricerca (09/09/1991) BUIG XXXV-10 Cambio intestazione quota (04/08/1993) BUIG XXXVII-10 Cambio intestazione quota (13/02/1998) BUIG XLII-3 Cambio intestazione quota (23/11/1998) BUIG XLII-12 Cambio intestazione quota (15/09/1999) BUIG XLIII-10 Intestazione quota (12/02/2004) BUIG XLVIII-3 Proroga (29/02/2008) BUIG LII-3 Approvazione programma lavori (29/02/2008) BUIG LII-3 Proroga e riduzione (12/10/2017) BUIG LXI-10 Trasferimento quote (01/08/2018) BUIG LXII-7 Cambio intestazione quote (19/03/2021) BUIG LXV-3

PERIODI DI VIGENZA

Periodo	Data decreto	Provvedimento	Inizio	Fine	Anni	Note
1° periodo	09/03/1978	Conferimento	09/03/1978	09/03/2008	30	
1ª proroga	29/02/2008	Proroga	09/03/2008	09/03/2018	10	
2ª proroga	12/10/2017	Proroga e riduzione	09/03/2018	09/03/2023	5	

Concessione di coltivazione

B.C 9.AS

Id	Titolari	Conferimento	Zona	Area	Provvedimenti
973	ENI (66,67% r.u.) ENERGEAN ITALY (33,33%)	20/11/1978	Zona B	262,86	Conferimento (20/11/1978) BUIG XXIII-2 Trasferimento quota (06/10/1992) BUIG XXXVII-10 Cambio intestazione quota (02/09/1993) BUIG XXXVII-10 Cambio intestazione quota (13/02/1998) BUIG XLII-3 Intestazione quota (12/02/2004) BUIG XLVIII-3 Proroga (10/06/2008) BUIG LII-7 Trasferimento quota (09/02/2010) BUIG LIV-3 Cambio intestazione (21/11/2016) BUIG LX-11 Trasferimento quote (01/08/2018) BUIG LXII-7 Cambio intestazione quote (19/03/2021) BUIG LXV-3

PERIODI DI VIGENZA

Periodo	Data decreto	Provvedimento	Inizio	Fine	Anni	Note
1° periodo	20/11/1978	Conferimento	20/11/1978	20/11/2008	30	
1ª proroga	10/06/2008	Proroga	20/11/2008	20/11/2018	10	

Presentata, in data 29 marzo 2016, istanza di proroga pubblicata nel BUIG Anno LX - N. 7

Concessione di coltivazione

B.C 10.AS

Id	Titolari	Conferimento	Zona	Area	Provvedimenti
977	ENI (51% r.u.) ENERGEAN ITALY (49%)	27/05/1980	Zona B	153,70	Conferimento (16/12/1980) BUIG XXV-5 Approvazione integrazione programma (07/07/1989) BUIG XXXIV-2 Trasferimento quota (06/10/1992) BUIG XXXVII-10 Cambio intestazione quota (02/09/1993) BUIG XXXVII-10 Cambio intestazione quota (13/02/1998) BUIG XLII-3 Intestazione quota (12/02/2004) BUIG XLVIII-3 Proroga (07/01/2010) BUIG LIV-2 Trasferimento quota (09/02/2010) BUIG LIV-3 Cambio intestazione (21/11/2016) BUIG LX-11 Trasferimento quote (01/08/2018) BUIG LXII-7 Proroga e riduzione (24/02/2021) BUIG LXV-2 Cambio intestazione quote (19/03/2021) BUIG LXV-3

PERIODI DI VIGENZA

Periodo	Data decreto	Provvedimento	Inizio	Fine	Anni	Note
1° periodo	16/12/1980	Conferimento	27/05/1980	27/05/2010	30	
1ª proroga	07/01/2010	Proroga	27/05/2010	27/05/2020	10	
2ª proroga	24/02/2021	Proroga e riduzione	27/05/2020	27/05/2025	5	

Concessione di coltivazione

B.C 11.AS

Id	Titolari	Conferimento	Zona	Area	Provvedimenti
979	ENI (51% r.u.) ENERGEAN ITALY (49%)	26/06/1981	Zona B	62,38	Conferimento (26/06/1981) BUIG XXVI-1 Trasferimento quota (06/10/1992) BUIG XXXVII-10 Cambio intestazione quota (02/09/1993) BUIG XXXVII-10 Cambio intestazione quota (13/02/1998) BUIG XLII-3 Intestazione quota (12/02/2004) BUIG XLVIII-3 Proroga e riduzione (15/12/2016) BUIG LX-12 Trasferimento quote (01/08/2018) BUIG LXII-7 Cambio intestazione quote (19/03/2021) BUIG LXV-3

PERIODI DI VIGENZA

Periodo	Data decreto	Provvedimento	Inizio	Fine	Anni Note
1° periodo	26/06/1981	Conferimento	26/06/1981	26/06/2011	30
1ª proroga	15/12/2016	Proroga e riduzione	26/06/2011	26/06/2021	10

Presentata, in data 21 giugno 2019, istanza di proroga pubblicata nel BUIG Anno LXIII - N. 6

Concessione di coltivazione

B.C 13.AS

Id	Titolari	Conferimento	Zona	Area	Provvedimenti
986	ENI (51% r.u.) ENERGEAN ITALY (49%)	27/05/1980	Zona B	336,50	Conferimento (13/09/1982) BUIG XXVI-12 Trasferimento quota (06/10/1992) BUIG XXXVII-10 Cambio intestazione quota (02/09/1993) BUIG XXXVII-10 Sospensione lavori di sviluppo (23/07/1996) BUIG XL-8 Modifica programma lavori (23/07/1996) BUIG XL-8 Cambio intestazione quota (13/07/1998) BUIG XLII-3 Approvazione nuovo programma di sviluppo e ricerca (03/03/2000) BUIG XLIV-3 Intestazione quota (12/02/2004) BUIG XLVIII-3 Proroga (05/04/2011) BUIG LV-5 Modifica programma lavori (18/02/2015) BUIG LIX-2 Modifica programma lavori (03/07/2017) BUIG LXI-7 Trasferimento quote (01/08/2018) BUIG LXII-7 Cambio intestazione quote (19/03/2021) BUIG LXV-3 Proroga e ripermetrazione (31/03/2021) BUIG LXV-3

PERIODI DI VIGENZA

Periodo	Data decreto	Provvedimento	Inizio	Fine	Anni Note
1° periodo	13/09/1982	Conferimento	27/05/1980	27/05/2010	30
1ª proroga	05/04/2011	Proroga	27/05/2010	27/05/2020	10
2ª proroga	31/03/2021	Proroga e ripermetrazione	27/05/2020	27/05/2025	5

Concessione di coltivazione

B.C 14.AS

Id	Titolari	Conferimento	Zona	Area	Provvedimenti
987	ENI (51% r.u.) ENERGEAN ITALY (49%)	27/05/1980	Zona B	228,24	Conferimento (13/09/1982) BUIG XXVI-12 Trasferimento quota (06/10/1992) BUIG XXXVII-10 Cambio intestazione quota (02/09/1993) BUIG XXXVII-10 Cambio intestazione quota (13/02/1998) BUIG XLII-3 Modifica programma sviluppo (14/01/2003) BUIG XLVII-2 Intestazione quota (12/02/2004) BUIG XLVIII-3 Proroga (29/01/2010) BUIG LIV-2 Trasferimento quote (01/08/2018) BUIG LXII-7 Cambio intestazione quote (19/03/2021) BUIG LXV-3

Presentata, in data 18 dicembre 2017, istanza di variazione del programma lavori pubblicata nel BUIG Anno LXII - N. 1

PERIODI DI VIGENZA

Periodo	Data decreto	Provvedimento	Inizio	Fine	Anni	Note
1° periodo	13/09/1982	Conferimento	27/05/1980	27/05/2010	30	
1ª proroga	29/01/2010	Proroga	27/05/2010	27/05/2020	10	

Presentata, in data 28 maggio 2018, istanza di proroga pubblicata nel BUIG Anno LXII - N. 5

Concessione di coltivazione

B.C 15.AV

Id	Titolari	Conferimento	Zona	Area	Provvedimenti
993	ENI (100%)	12/01/1982	Zona B	168,79	Conferimento (07/09/1984) BUIG XXIX-2 Approvazione piano sviluppo (31/07/1986) BUIG XXXI-3 Trasferimento quota (08/08/1991) BUIG XXXVI-6 Cambio intestazione quota (12/05/1992) BUIG XXXVI-11 Cambio intestazione quota (02/09/1993) BUIG XXXVII-10 Trasferimento quota (02/09/1993) BUIG XXXVII-10 Cambio intestazione quota (15/10/1995) BUIG XXX-5 Cambio intestazione quota (09/05/1996) BUIG XL-6 Cambio intestazione quota (09/05/1996) BUIG XL-6 Assunzione quota (05/02/1998) BUIG XLII-3 Cambio intestazione quota (13/02/1998) BUIG XLII-3 Assunzione quota (10/03/2000) BUIG XLIV-4 Trasferimento (09/02/2010) BUIG LIV-3 Proroga (15/03/2012) BUIG LVI-3 Cambio intestazione (21/11/2016) BUIG LX-11

PERIODI DI VIGENZA

Periodo	Data decreto	Provvedimento	Inizio	Fine	Anni	Note
1° periodo	07/09/1984	Conferimento	12/01/1982	12/01/2012	30	
1ª proroga	15/03/2012	Proroga	12/01/2012	12/01/2022	10	

Concessione di coltivazione

B.C 17.TO

Id	Titolari	Conferimento	Zona	Area	Provvedimenti
996	ENI (100%)	18/10/1988	Zona B	128,00	Conferimento (18/10/1988) BUIG XXXIII-2 Cambio intestazione quota (08/04/1991) BUIG XXXVI-6 Approvazione piano sviluppo (18/07/1991) BUIG XXXV-8 Trasferimento quota (08/02/1993) BUIG XXXVII-8 Trasferimento quota e nomina r.u. (08/02/1993) BUIG XXXVII-8 Trasferimento quota (02/09/1993) BUIG XXXVII-10 Cambio intestazione quota (02/09/1993) BUIG XXXVII-10 Modifica programma lavori (03/09/1993) BUIG XXXVII-10 Trasferimento quota (29/03/1994) BUIG XXXVIII-4 Cambio intestazione quota (01/08/1994) BUIG XXXVIII-9 Proroga termine di inizio produzione (01/08/1994) BUIG XXXVIII-9 Trasferimento quota (07/03/1997) BUIG XLI-4 Trasferimento quota (22/07/1997) BUIG XLI-8 Modifica programma sviluppo (29/10/1997) BUIG XLI-11 Trasferimento quote (03/12/1997) BUIG XLII-1 Cambio intestazione (13/02/1998) BUIG XLII-3 Ampliamento (26/11/2002) BUIG XLVI-12 Approvazione nuovo programma lavori (14/12/2009) BUIG LIV-1 Modifica programma lavori (18/02/2015) BUIG LIX-2 Proroga e riduzione (12/10/2017) BUIG LXI-10

PERIODI DI VIGENZA

Periodo	Data decreto	Provvedimento	Inizio	Fine	Anni	Note
1° periodo	18/10/1988	Conferimento	18/10/1988	18/10/2018	30	
1ª proroga	12/10/2017	Proroga e riduzione	19/10/2018	18/10/2028	10	

Concessione di coltivazione

B.C 18.RI

Id	Titolari	Conferimento	Zona	Area	Provvedimenti
997	ENI (100%)	18/10/1988	Zona B	74,43	Conferimento (18/10/1988) BUIG XXXIII-2 Cambio intestazione (09/05/1996) BUIG XL-6 Cambio intestazione (09/05/1996) BUIG XL-6 Trasferimento titolarità (01/06/1998) BUIG XLII-7

La concessione B.C 18.RI condivide con la concessione A.C 7.AS il giacimento BARBARA-BARBARELLA. Non esistono impianti nell'area della concessione B.C 18.RI. La produzione è ottenuta tramite alcuni pozzi della piattaforma BARBARA D, ubicata nella concessione A.C 7.AS, ed è ripartita tra le due concessioni secondo percentuali approvate con il D.M. di conferimento della concessione B.C 18.RI e successivamente rivalutate.

PERIODI DI VIGENZA

Periodo	Data decreto	Provvedimento	Inizio	Fine	Anni	Note
1° periodo	18/10/1988	Conferimento	18/10/1988	18/10/2018	30	

Presentata, in data 10 ottobre 2016, istanza di proroga pubblicata nel BUIG Anno LX - N. 10

Concessione di coltivazione

B.C 20.AS

Id	Titolari	Conferimento	Zona	Area	Provvedimenti
1002	ENI (51% r.u.) ENERGEAN ITALY (49%)	27/05/1980	Zona B	82,21	Conferimento (16/01/1992) BUIG XXXVI-5 Trasferimento quota (06/10/1992) BUIG XXXVII-10 Cambio intestazione quota (02/09/1993) BUIG XXXVII-10 Approvazione nuovo programma di esplorazione (02/04/1996) BUIG XL-5 Cambio intestazione quota (13/02/1998) BUIG XLII-3 Intestazione quota (12/02/2004) BUIG XLVIII-3 Trasferimento quote (01/08/2018) BUIG LXII-7 Cambio intestazione quote (19/03/2021) BUIG LXV-3

Presentata, in data 7 dicembre 2007, istanza di variazione dell'area del titolo pubblicata nel BUIG Anno LII - N. 1

PERIODI DI VIGENZA

Periodo	Data decreto	Provvedimento	Inizio	Fine	Anni	Note
1° periodo	16/01/1992	Conferimento	27/05/1980	27/05/2010	30	

Presentata, in data 3 giugno 2009, istanza di proroga pubblicata nel BUIG Anno LIII - N. 7

Presentata, in data 28 maggio 2018, istanza di proroga pubblicata nel BUIG Anno LXII - N. 5

Concessione di coltivazione

B.C 21.AG

Id	Titolari	Conferimento	Zona	Area	Provvedimenti
1007	ENI (51% r.u.) ENERGEAN ITALY (49%)	09/11/1994	Zona B	82,88	Conferimento (09/11/1994) BUIG XXXVIII-12 Cambio intestazione quota (13/02/1998) BUIG XLII-3 Modifica programma sviluppo (07/12/1999) BUIG XLIV-1 Intestazione quota (12/02/2004) BUIG XLVIII-3 Trasferimento quota (09/02/2010) BUIG LIV-3 Cambio intestazione (21/11/2016) BUIG LX-11 Trasferimento quote (01/08/2018) BUIG LXII-7 Cambio intestazione quote (19/03/2021) BUIG LXV-3

Presentata, in data 30 ottobre 2020, istanza di rinuncia pubblicata nel BUIG Anno LXIV - N. 10

PERIODI DI VIGENZA

Periodo	Data decreto	Provvedimento	Inizio	Fine	Anni	Note
1° periodo	09/11/1994	Conferimento	09/11/1994	09/11/2024	30	

Concessione di coltivazione

B.C 22.AG

Id	Titolari	Conferimento	Zona	Area	Provvedimenti
1020	ENI (100%)	01/10/1994	Zona B	23,27	Conferimento (02/02/2000) BUIG XLIV-2 Proroga e riduzione (28/03/2017) BUIG LXI-4 Proroga (10/03/2021) BUIG LXV-3

PERIODI DI VIGENZA

Periodo	Data decreto	Provvedimento	Inizio	Fine	Anni	Note
1° periodo	02/02/2000	Conferimento	01/10/1994	01/10/2014	20	
1ª proroga	28/03/2017	Proroga	01/10/2014	31/03/2018	3	La proroga è stata concessa per un periodo inferiore a quello richiesto.
1ª proroga	10/03/2021	Proroga	31/03/2018	01/10/2024	7	Proroga per la restante parte del periodo di prima proroga decennale richiesto e solo parzialmente concesso con il decreto ministeriale 28 marzo 2017

Concessione di coltivazione

B.C 23.AG

Id	Titolari	Conferimento	Zona	Area	Provvedimenti
1025	ENI (100%)	21/09/2006	Zona B	27,31	Conferimento (11/10/2013) BUIG LVII-10

PERIODI DI VIGENZA

Periodo	Data decreto	Provvedimento	Inizio	Fine	Anni	Note
1° periodo	11/10/2013	Conferimento	21/09/2006	21/09/2026	20	

Concessione di coltivazione

C.C 1.AG

Id	Titolari	Conferimento	Zona	Area	Provvedimenti
955	ENI MEDITERRANEA IDROCARBURI (100%)	18/08/1967	Zona C	79,91	Conferimento (06/10/1970) BUIG XV-1 Modifica programma lavori (02/09/1996) BUIG XL-10 Proroga (28/04/1997) BUIG XLI-5 Approvazione nuovo piano sviluppo (22/07/1997) BUIG XLI-8 Cambio intestazione (13/02/1998) BUIG XLII-3 Trasferimento (03/10/2005) BUIG XLIX-11 Proroga (10/06/2008) BUIG LII-7 Proroga (08/08/2012) BUIG LVI-9 Proroga (03/07/2017) BUIG LXI-7

Presentata, in data 20 agosto 2020, istanza di variazione dell'area del titolo pubblicata nel BUIG Anno LXIV - N. 8

PERIODI DI VIGENZA

Periodo	Data decreto	Provvedimento	Inizio	Fine	Anni	Note
1° periodo	06/10/1970	Conferimento	18/08/1967	18/08/1997	30	
1ª proroga	28/04/1997	Proroga	18/08/1997	18/08/2007	10	
2ª proroga	10/06/2008	Proroga	18/08/2007	18/08/2012	5	
3ª proroga	08/08/2012	Proroga	18/08/2012	18/08/2017	5	
4ª proroga	03/07/2017	Proroga	18/08/2017	18/08/2022	5	

Presentata, in data 20 agosto 2020, istanza di proroga pubblicata nel BUIG Anno LXIV - N. 8

Concessione di coltivazione

C.C 3.AG

Id	Titolari	Conferimento	Zona	Area	Provvedimenti
975	ENI MEDITERRANEA IDROCARBURI (100%)	13/06/1980	Zona C	394,80	Conferimento (13/06/1980) BUIG XXIV-11 Modifica programma lavori (14/03/1989) BUIG XXXIII-11 Modifica programma lavori (08/05/1996) BUIG XL-6 Approvazione nuovo programma di esplorazione (22/07/1997) BUIG XLI-8 Cambio intestazione (13/02/1998) BUIG XLII-3 Trasferimento (12/07/2005) BUIG XLIX-8 Modifica programma lavori (20/10/2005) BUIG XLIX-10 Proroga (01/03/2010) BUIG LIV-4

PERIODI DI VIGENZA

Periodo	Data decreto	Provvedimento	Inizio	Fine	Anni	Note
1° periodo	13/06/1980	Conferimento	13/06/1980	13/06/2010	30	
1ª proroga	01/03/2010	Proroga	13/06/2010	13/06/2020	10	

Presentata, in data 12 giugno 2018, istanza di proroga pubblicata nel BUIG Anno LXII - N. 6

Concessione di coltivazione

C.C 6.EO

Id	Titolari	Conferimento	Zona	Area	Provvedimenti
991	ENERGEAN ITALY (60% r.u.) ENI (40%)	17/02/1984	Zona C	184,80	Conferimento e unificazione (17/02/1984) BUIG XXVIII-5 Trasferimento quota (10/10/1984) BUIG XXIX-2 Cambio intestazione quota (07/08/1985) BUIG XXIX-12 Trasferimento quota (02/07/1990) BUIG XXXV-3 Cambio intestazione quota (12/05/1992) BUIG XXXVI-11 Trasferimento quota (02/01/1993) BUIG XXXVII-9 Cambio intestazione quota (02/09/1993) BUIG XXXVII-10 Cambio intestazione quota (13/02/1998) BUIG XLII-3 Cambio intestazione quota (29/09/1999) BUIG XLIII-10 Assunzione quota (10/12/1999) BUIG XLIV-1 Intestazione quota (12/02/2004) BUIG XLVIII-3 Proroga (13/11/2015) BUIG LIX-11 Trasferimento quote (01/08/2018) BUIG LXII-7 Cambio intestazione quote (19/03/2021) BUIG LXV-3

Presentata, in data 11 maggio 2020, istanza di variazione dell'area del titolo pubblicata nel BUIG Anno LXIV - N. 5

PERIODI DI VIGENZA

Periodo	Data decreto	Provvedimento	Inizio	Fine	Anni	Note
1° periodo	17/02/1984	Conferimento e unificazione	17/02/1984	28/12/2012	28	La scadenza corrisponde a quella dell'originaria concessione C.C 5.ME con la quale la concessione C.C 6.EO è stata conferita e unificata.
1ª proroga	13/11/2015	Proroga	28/12/2012	28/12/2022	10	

Presentata, in data 21 dicembre 2020, istanza di proroga pubblicata nel BUIG Anno LXIV - N. 12

Concessione di coltivazione

CERVIA MARE

Id	Titolari	Conferimento	Zona	Area	Provvedimenti
952	ENI (100%)	12/09/1966	Zona A	43,40	Conferimento (24/02/1967) BUIG XI-5 Prolungamento vigenza (12/03/1968) BUIG XII-7 Approvazione piano sviluppo (31/07/1986) BUIG XXXI-3 Approvazione nuovo piano sviluppo (24/03/1992) BUIG XXXVI-5 Proroga (26/08/1996) BUIG XL-9 Cambio intestazione (13/02/1998) BUIG XLII-3 Modifica programma sviluppo (20/02/2001) BUIG XLV-3 Proroga (23/08/2006) BUIG L-9 Proroga (02/03/2012) BUIG LVI-3 Proroga e unificazione (01/03/2017) BUIG LXI-3 Proroga (31/03/2021) BUIG LXV-3

La concessione deriva dall'unificazione delle preesistenti concessioni CERVIA MARE, FASCIA CERVIA MARE e A.C 4.AS.

PERIODI DI VIGENZA

Periodo	Data decreto	Provvedimento	Inizio	Fine	Anni	Note
1° periodo	24/02/1967	Conferimento	12/09/1966	12/09/1986	20	
1ª proroga	12/03/1968	Prolungamento vigenza	12/09/1986	12/09/1996	10	
2ª proroga	26/08/1996	Proroga	12/09/1996	12/09/2006	10	
3ª proroga	23/08/2006	Proroga	12/09/2006	12/09/2011	5	
4ª proroga	02/03/2012	Proroga	12/09/2011	12/09/2016	5	
5ª proroga	01/03/2017	Proroga e unificazione	12/09/2016	12/09/2021	5	
6ª proroga	31/03/2021	Proroga	12/09/2021	12/09/2026	5	

Concessione di coltivazione

D.C 1.AG

Id	Titolari	Conferimento	Zona	Area	Provvedimenti
963	ENI (100%)	07/07/1973	Zona D	68,42	Conferimento (07/07/1973) BUIG XVIII-2 Aggiornamento programma lavori (05/07/1994) BUIG XXXVIII-8 Cambio intestazione (13/02/1998) BUIG XLII-3 Proroga (11/02/2003) BUIG XLVII-3 Trasferimento (09/02/2010) BUIG LIV-3 Proroga (06/08/2012) BUIG LVI-9 Cambio intestazione (23/03/2016) BUIG LX-3

PERIODI DI VIGENZA

Periodo	Data decreto	Provvedimento	Inizio	Fine	Anni	Note
1° periodo	07/07/1973	Conferimento	07/07/1973	07/07/2003	30	
1ª proroga	11/02/2003	Proroga	07/07/2003	07/07/2013	10	
2ª proroga	06/08/2012	Proroga	07/07/2013	07/07/2018	5	

Presentata, in data 4 aprile 2016, istanza di proroga pubblicata nel BUIG Anno LX - N. 7

Concessione di coltivazione

D.C 2.AG

Id	Titolari	Conferimento	Zona	Area	Provvedimenti
972	ENI (100%)	24/07/1978	Zona D	22,62	Conferimento (24/07/1978) BUIG XXII-10 Integrazione programma lavori (15/07/1997) BUIG XLI-8 Cambio intestazione (13/02/1998) BUIG XLII-3 Proroga (10/06/2008) BUIG LII-7 Trasferimento (09/02/2010) BUIG LIV-3 Cambio intestazione (23/03/2016) BUIG LX-3 Proroga e ripermetrazione (23/03/2021) BUIG LXV-3

PERIODI DI VIGENZA

Periodo	Data decreto	Provvedimento	Inizio	Fine	Anni	Note
1° periodo	24/07/1978	Conferimento	24/07/1978	24/07/2008	30	
1ª proroga	10/06/2008	Proroga	24/07/2008	24/07/2018	10	
2ª proroga	23/03/2021	Proroga e ripermetrazione	24/07/2018	24/07/2023	5	

Concessione di coltivazione

D.C 4.AG

Id	Titolari	Conferimento	Zona	Area	Provvedimenti
983	ENI (100%)	31/03/1981	Zona D	14,73	Conferimento (13/09/1982) BUIG XXVI-10 Aggiornamento programma lavori (05/07/1994) BUIG XXXVIII-8 Cambio intestazione (13/02/1998) BUIG XLII-3 Trasferimento (09/02/2010) BUIG LIV-3 Proroga (30/03/2012) BUIG LVI-3 Cambio intestazione (23/03/2016) BUIG LX-3 Proroga e ripermetrazione (15/03/2021) BUIG LXV-3

PERIODI DI VIGENZA

Periodo	Data decreto	Provvedimento	Inizio	Fine	Anni	Note
1° periodo	13/09/1982	Conferimento	31/03/1981	31/03/2011	30	
1ª proroga	30/03/2012	Proroga	31/03/2011	31/03/2021	10	
2ª proroga	15/03/2021	Proroga e ripermetrazione	31/03/2021	31/03/2026	5	

Concessione di coltivazione

F.C 1.AG

Id	Titolari	Conferimento	Zona	Area	Provvedimenti
998	ENI (100%)	24/05/1987	Zona F	38,26	Conferimento (23/01/1989) BUIG XXXIII-2 Cambio intestazione (13/02/1998) BUIG XLII-3 Trasferimento (09/02/2010) BUIG LIV-3 Cambio intestazione (23/03/2016) BUIG LX-3

PERIODI DI VIGENZA

Periodo	Data decreto	Provvedimento	Inizio	Fine	Anni	Note
1° periodo	23/01/1989	Conferimento	24/05/1987	24/05/2017	30	

Presentata, in data 28 maggio 2015, istanza di proroga pubblicata nel BUIG Anno LIX - N. 5

Concessione di coltivazione

G.C 1.AG

Id	Titolari	Conferimento	Zona	Area	Provvedimenti
1026	ENI (60% r.u.) ENERGEAN ITALY (40%)	31/10/2014	Zona G	145,60	Conferimento (31/10/2014) BUIG LVIII-10 Rettifica (29/01/2015) BUIG LIX-2 Modifica programma lavori (12/07/2018) BUIG LXII-7 Trasferimento quote (01/08/2018) BUIG LXII-7 Cambio intestazione quote (19/03/2021) BUIG LXV-3

PERIODI DI VIGENZA

Periodo	Data decreto	Provvedimento	Inizio	Fine	Anni	Note
1° periodo	31/10/2014	Conferimento	31/10/2014	31/10/2034	20	

Concessione di coltivazione

PORTO CORSINI MARE

Id	Titolari	Conferimento	Zona	Area	Provvedimenti
1008	ENI (100%)	01/10/1996	Zona A	100,60	Unificazione (05/10/1996) BUIG XL-11 Cambio intestazione (13/02/1998) BUIG XLII-3 Approvazione nuovo programma di sviluppo e ricerca (04/07/2001) BUIG XLV-8 Proroga (07/07/2006) BUIG L-8 Proroga (13/03/2012) BUIG LVI-3 Proroga (13/04/2017) BUIG LXI-4 Proroga e unificazione (23/12/2020) BUIG LXIV-12

PERIODI DI VIGENZA

Periodo	Data decreto	Provvedimento	Inizio	Fine	Anni	Note
1° periodo	05/10/1996	Unificazione	01/10/1996	26/05/2006	10	La concessione PORTO CORSINI MARE deriva dall'unificazione delle preesistenti concessioni PORTO CORSINI MARE e FASCIA PORTO CORSINI MARE .
1ª proroga	07/07/2006	Proroga	26/05/2006	26/05/2011	5	
2ª proroga	13/03/2012	Proroga	26/05/2011	26/05/2016	5	
3ª proroga	13/04/2017	Proroga	26/05/2016	26/05/2021	5	
4ª proroga	23/12/2020	Proroga e unificazione	23/12/2020	14/09/2025	5	Proroga e unificazione della concessione «PORTO CORSINI MARE» e della porzione sud, comprendente il giacimento PORTO CORSINI MARE EST, della concessione «A.C1.AG»

CONCESSIONI DI COLTIVAZIONE CESSATE IN ATTESA DI RIPRISTINO MINERARIO DELL'AREA

Legge 11 gennaio 1957, n. 6, Legge 21 luglio 1967, n. 613 e successive modificazioni, Legge 9 gennaio 1991, n. 9, Decreto del Presidente della Repubblica 18 aprile 1994, n. 484 e Decreto Legislativo 25 novembre 1996, n. 625

Sono cessate in attesa di ripristino minerario dell'area n. 21 CONCESSIONI DI COLTIVAZIONE per complessivi 1.904,81 Km²

Regione	Numero concessioni	Superficie Km ²
ABRUZZO	1	109,47
BASILICATA	3	217,65
EMILIA ROMAGNA	3	249,54
LOMBARDIA	8	528,40
MARCHE	1	87,22
MOLISE	1	6,13
PUGLIA	4	134,13
ZONA A	1	5,95
ZONA B	1	10,00
ZONA F	1	556,31

Nella tabella i titoli afferenti a due o più regioni/zone marine sono conteggiati più volte, una per ciascuna regione/zona mentre a ciascuna regione/zona marina viene attribuita la parte di area del titolo minerario ad essa afferente.

Concessione di coltivazione

BAGNOLO MELLA

Id	Titolari	Conferimento	Regione	Area	Provvedimenti
905	ENI (100%)	01/01/1997	Lombardia	60,43	Attribuzione (21/04/1998) BUIG XLII-5

Presentata in data 14 settembre 2016 e pubblicata nel BUIG Anno LX N.9 istanza di rinuncia all'istanza di proroga presentata in data 9 gennaio 2015 e pubblicata nel BUIG Anno LIX N.1.

PERIODI DI VIGENZA

Periodo	Data decreto	Provvedimento	Inizio	Fine	Anni	Note
1° periodo	21/04/1998	Attribuzione	01/01/1997	01/01/2017	20	

Concessione di coltivazione

CALCIANO

Id	Titolari	Conferimento	Regione	Area	Provvedimenti
816	ENI (100%)	25/01/1982	Basilicata	65,26	Conferimento (25/01/1982) BUIG XXVI-5 Riduzione area (10/03/1988) BUIG XXXII-8 Approvazione programma lavori (18/12/1995) BUIG XL-1 Cambio intestazione (13/02/1998) BUIG XLII-3

Con provvedimento del 23 giugno 2016 pubblicato nel BUIG Anno LX n. 6, è stato comunicato il rigetto dell'istanza presentata in data 9 novembre 2010 dalla Società CANOEL ITALIA S.r.l. relativa alla riattribuzione ad altro operatore del giacimento marginale CANALDENTE ricadente nella concessione di coltivazione CALCIANO.

PERIODI DI VIGENZA

Periodo	Data decreto	Provvedimento	Inizio	Fine	Anni	Note
1° periodo	25/01/1982	Conferimento	25/01/1982	25/01/2012	30	

Concessione di coltivazione

CANONICA

Id	Titolari	Conferimento	Regione	Area	Provvedimenti
910	ENI (100%)	01/01/1997	Lombardia	53,02	Attribuzione (18/06/1998) BUIG XLII-6

Presentata in data 14 settembre 2016 e pubblicata nel BUIG Anno LX N.9 istanza di rinuncia alle istanze di proroga del 31 luglio 2001 (pubblicata nel BUIG Anno XLV N.8), del 29 dicembre 2010 (pubblicata nel BUIG Anno LV N. 1) e del 12 gennaio 2015 (pubblicata nel BUIG Anno LIX N. 1).

PERIODI DI VIGENZA

Periodo	Data decreto	Provvedimento	Inizio	Fine	Anni	Note
1° periodo	18/06/1998	Attribuzione	01/01/1997	01/01/2002	5	

Concessione di coltivazione

CIGNONE

Id	Titolari	Conferimento	Regione	Area	Provvedimenti
891	ENI (100%)	01/01/1997	Lombardia	135,59	Attribuzione (20/10/1997) BUIG XLI-10 Conferma (06/11/2001) BUIG XLV-12

Presentata, in data 20 gennaio 2009, istanza di rinuncia pubblicata nel BUIG Anno LIII - N. 2

PERIODI DI VIGENZA

Periodo	Data decreto	Provvedimento	Inizio	Fine	Anni	Note
1° periodo	20/10/1997	Attribuzione	01/01/1997	01/01/2017	20	

Concessione di coltivazione

CORTEMAGGIORE

Id	Titolari	Conferimento	Regione	Area	Provvedimenti
892	ENI (100%)	01/01/1997	Emilia Romagna Lombardia	146,03	Attribuzione (20/10/1997) BUIG XLI-10 Conferma (15/10/2001) BUIG XLV-11

Presentata in data 14 settembre 2016 e pubblicata nel BUIG Anno LX N.9 istanza di rinuncia all'istanza di proroga presentata in data 12 gennaio 2015 e pubblicata nel BUIG Anno LIX N.1.

PERIODI DI VIGENZA

Periodo	Data decreto	Provvedimento	Inizio	Fine	Anni	Note
1° periodo	20/10/1997	Attribuzione	01/01/1997	01/01/2017	20	

Concessione di coltivazione

FIUME TRESTE

Id	Titolari	Conferimento	Regione	Area	Provvedimenti
810	ENI (100%)	24/11/1977	Abruzzo Molise	115,60	Unificazione (24/11/1977) BUIG XXII-1 Proroga (08/07/1987) BUIG XXXII-3 Cambio intestazione (13/02/1998) BUIG XLII-3 Modifica programma lavori (04/04/2000) BUIG XLIV-5 Conferma (11/02/2002) BUIG XLVI-3 Proroga (11/02/2002) BUIG XLVI-3 Modifica programma lavori (11/02/2002) BUIG XLVI-3 Rettifica (29/07/2002) BUIG XLVI-10

PERIODI DI VIGENZA

Periodo	Data decreto	Provvedimento	Inizio	Fine	Anni	Note
1° periodo	24/11/1977	Unificazione	24/11/1977	21/11/1990	13	La concessione FIUME TRESTE deriva dall'unificazione di 13 preesistenti concessioni. La scadenza corrisponde a quella dell'originaria concessione FIUME TRESTE, prima in scadenza tra le 13 concessioni originarie.
1ª proroga	08/07/1987	Proroga	21/11/1990	21/11/2000	10	
2ª proroga	11/02/2002	Proroga	21/11/2000	21/12/2005	5	

Concessione di coltivazione

GAGGIANO

Id	Titolari	Conferimento	Regione	Area	Provvedimenti
904	ENI (100%)	01/01/1997	Lombardia	101,64	Attribuzione (17/03/1998) BUIG XLII-4

Con istanza del 3 giugno 2019 l'operatore ha chiesto il ritiro dell'istanza di proroga decennale del 29/12/2005, pubblicata nel BUIG Anno L n. 1, e dell'istanza di proroga quinquennale del 9/01/2015, pubblicata nel BUIG Anno LIX n. 1.

PERIODI DI VIGENZA

Periodo	Data decreto	Provvedimento	Inizio	Fine	Anni	Note
1° periodo	17/03/1998	Attribuzione	01/01/1997	01/01/2007	10	

Concessione di coltivazione

MANARA

Id	Titolari	Conferimento	Regione	Area	Provvedimenti
886	ENI (100%)	01/01/1997	Emilia Romagna Zona A	54,13	Attribuzione (18/09/1997) BUIG XLI-10

Presentata in data 14 settembre 2016 e pubblicata nel BUIG Anno LX N.9 istanza di rinuncia all'istanza di proroga presentata in data 17 dicembre 2014 e pubblicata nel BUIG Anno LVIII N.12.

PERIODI DI VIGENZA

Periodo	Data decreto	Provvedimento	Inizio	Fine	Anni	Note
1° periodo	18/09/1997	Attribuzione	01/01/1997	01/01/2017	20	

Concessione di coltivazione

MASSERIA ACQUASALSA

Id	Titolari	Conferimento	Regione	Area	Provvedimenti
798	GAS PLUS ITALIANA (46,03% r.u.) ENERGEAN ITALY (45,17%) CANOEL ITALIA (8,8%)	24/01/1975	Puglia	41,22	Conferimento (24/01/1975) BUIG XIX-3 Trasferimento quota (12/12/1978) BUIG XXIII-2 Trasferimento quota (26/09/1979) BUIG XXIII-11 Trasferimento quota (24/03/1980) BUIG XXIV-7 Trasferimento quota (15/09/1981) BUIG XXV-12 Cambio intestazione quota (15/10/1983) BUIG XXVIII-2 Trasferimento quota (19/02/1987) BUIG XXXI-5 Trasferimento quota (10/03/1988) BUIG XXXII-8 Trasferimento quota (21/03/1989) BUIG XXXIII-8 Trasferimento quota (20/02/1991) BUIG XXXV-9 Trasferimento quota (17/07/1993) BUIG XXXVII-9 Trasferimento quota (20/07/1993) BUIG XXXVII-9 Rettifica (28/10/1993) BUIG XXXVII-12 Trasferimento quota (29/03/1994) BUIG XXXVIII-4 Cambio intestazione quota (09/05/1996) BUIG XL-6 Trasferimento quota (14/06/1996) BUIG XL-7 Cambio intestazione quota (14/06/1996) BUIG XL-7 Cambio intestazione quota (23/11/1998) BUIG XLII-12 Cambio intestazione quota (15/09/1999) BUIG XLIII-10 Trasferimento quota (05/04/2002) BUIG XLVI-12 Cambio intestazione quota (12/02/2004) BUIG XLVIII-3 Intestazione quota (12/02/2004) BUIG XLVIII-3 Cambio intestazione quota (20/07/2004) BUIG XLVIII-8 Trasferimento quota (30/06/2005) BUIG XLIX-7 Cambio intestazione quota (16/04/2008) BUIG LII-5 Cambio intestazione quota (01/03/2013) BUIG LVII-3 Trasferimento quota (28/06/2013) BUIG LVII-6 Trasferimento quote (01/08/2018) BUIG LXII-7 Cambio intestazione quote (19/03/2021) BUIG LXV-3

Presentata, in data 22 gennaio 2018, istanza di rinuncia pubblicata nel BUIG Anno LXII - N. 1

PERIODI DI VIGENZA

Periodo	Data decreto	Provvedimento	Inizio	Fine	Anni	Note
1° periodo	24/01/1975	Conferimento	24/01/1975	24/01/2005	30	

Concessione di coltivazione

MASSERIA PETRILLI

Id	Titolari	Conferimento	Regione	Area	Provvedimenti
868	CANOEL ITALIA (50% r.u.) GAS PLUS ITALIANA (50%)	19/05/1990	Puglia	10,29	Conferimento (21/05/1992) BUIG XXXVI-11 Ampliamento (04/03/1994) BUIG XXXVIII-4 Trasferimento quota (04/03/1994) BUIG XXXVIII-4 Cambio intestazione quota (09/05/1996) BUIG XL-6 Trasferimento quota e nomina r.u. (14/06/1996) BUIG XL-7 Cambio intestazione quota (14/06/1996) BUIG XL-7 Trasferimento quota (09/05/2001) BUIG XLV-6 Trasferimento quota (30/10/2001) BUIG XLV-11 Trasferimento quota (05/04/2002) BUIG XLVI-12 Assunzione quota (04/04/2003) BUIG XLVII-5 Cambio intestazione quota (12/02/2004) BUIG XLVIII-3 Cambio intestazione quota (20/07/2004) BUIG XLVIII-8 Trasferimento quota (08/10/2004) BUIG XLVIII-11 Trasferimento quota (30/06/2005) BUIG XLIX-7 Cambio intestazione quota (16/04/2008) BUIG LVII-5 Cambio intestazione quota (01/03/2013) BUIG LVII-3 Trasferimento quota (28/06/2013) BUIG LVII-6 Accettazione rinuncia parziale con riduzione area (04/12/2019) BUIG LXIII-12

PERIODI DI VIGENZA

Periodo	Data decreto	Provvedimento	Inizio	Fine	Anni	Note
1° periodo	21/05/1992	Conferimento	19/05/1990	19/05/2020	30	

Concessione di coltivazione

NOVA SIRI SCALO

Id	Titolari	Conferimento	Regione	Area	Provvedimenti
751	GAS PLUS ITALIANA (100%)	24/05/1963	Basilicata	7,50	Conferimento (24/05/1963) BUIG VII-7 Riduzione area (23/05/1966) BUIG XI-2 Prolungamento vigenza (05/02/1968) BUIG XII-3 Trasferimento titolarità (20/02/1991) BUIG XXXV-8 Modifica programma lavori (30/03/1992) BUIG XXXVI-5 Proroga (20/10/1993) BUIG XXXVII-12 Cambio intestazione (09/05/1996) BUIG XL-6 Cambio intestazione (09/05/1996) BUIG XL-6 Cambio intestazione (12/02/2004) BUIG XLVIII-3 Cambio intestazione (20/07/2004) BUIG XLVIII-8 Cambio intestazione quota (01/03/2013) BUIG LVII-3

Presentata in data 18 maggio 2016 e pubblicata nel BUIG Anno LX - N. 5 istanza di rinuncia all'istanza di proroga presentata in data 31 maggio 2011.

PERIODI DI VIGENZA

Periodo	Data decreto	Provvedimento	Inizio	Fine	Anni	Note
1° periodo	24/05/1963	Conferimento	24/05/1963	24/05/1983	20	
1ª proroga	05/02/1968	Prolungamento vigenza	24/05/1983	24/05/1993	10	
2ª proroga	20/10/1993	Proroga	24/05/1993	24/05/2003	10	

Concessione di coltivazione

ORSINO

Id	Titolari	Conferimento	Regione	Area	Provvedimenti
834	GAS PLUS ITALIANA (100%)	02/12/1984	Basilicata	144,89	Conferimento (07/08/1985) BUIG XXX-2 Modifica programma lavori (29/06/1990) BUIG XXXV-2 Trasferimento (20/01/1993) BUIG XXXVII-11 Modifica programma lavori (17/06/1994) BUIG XXXVIII-8 Cambio intestazione (09/05/1996) BUIG XL-6 Cambio intestazione quota (12/02/2004) BUIG XLVIII-3 Cambio intestazione (20/07/2004) BUIG XLVIII-8 Cambio intestazione quota (01/03/2013) BUIG LVII-3

Presentata, in data 7 dicembre 2004, istanza di rinuncia pubblicata nel BUIG Anno XLIX - N. 1

PERIODI DI VIGENZA

Periodo	Data decreto	Provvedimento	Inizio	Fine	Anni	Note
1° periodo	07/08/1985	Conferimento	02/12/1984	02/12/2014	30	

Concessione di coltivazione

OVANENGO

Id	Titolari	Conferimento	Regione	Area	Provvedimenti
908	SOCIETÀ PADANA ENERGIA (100%)	01/01/1997	Lombardia	41,11	Attribuzione (22/05/1998) BUIG XLII-6 Trasferimento (09/02/2010) BUIG LIV-3

Presentata in data 1 aprile 2016 e pubblicata nel BUIG Anno LX - N. 4 istanza di rinuncia all'istanza di proroga decennale presentata in data 9 gennaio 2015.

PERIODI DI VIGENZA

Periodo	Data decreto	Provvedimento	Inizio	Fine	Anni	Note
1° periodo	22/05/1998	Attribuzione	01/01/1997	01/01/2017	20	

Concessione di coltivazione

PECORARO

Id	Titolari	Conferimento	Regione	Area	Provvedimenti
843	ENI (100%)	09/02/1988	Puglia	40,87	Conferimento e unificazione (09/02/1988) BUIG XXXII-3 Cambio intestazione (13/02/1998) BUIG XLII-3 Modifica programma sviluppo (16/03/1999) BUIG XLIII-4

PERIODI DI VIGENZA

Periodo	Data decreto	Provvedimento	Inizio	Fine	Anni	Note
1° periodo	09/02/1988	Conferimento e unificazione	09/02/1988	01/08/2005	17	La scadenza corrisponde a quella dell'originaria concessione FARAGOLA con la quale la concessione PECORARO è stata conferita e unificata.

Concessione di coltivazione

PESSANO

Id	Titolari	Conferimento	Regione	Area	Provvedimenti
911	ENI (100%)	01/01/1997	Lombardia	57,85	Attribuzione (18/06/1998) BUIG XLII-6

Presentata, in data 5 marzo 2019 e pubblicata nel BUIG Anno LXIII - N. 3 istanza di rinuncia all'istanza di proroga presentata in data 29 dicembre 2010.

PERIODI DI VIGENZA

Periodo	Data decreto	Provvedimento	Inizio	Fine	Anni	Note
1° periodo	18/06/1998	Attribuzione	01/01/1997	01/01/2012	15	

Concessione di coltivazione

PORTO CORSINI TERRA

Id	Titolari	Conferimento	Regione	Area	Provvedimenti
916	SOCIETÀ PADANA ENERGIA (100%)	01/01/1997	Emilia Romagna	56,65	Attribuzione (15/06/1998) BUIG XLII-6 Trasferimento (09/02/2010) BUIG LIV-3

Presentata, in data 11 ottobre 2016, istanza di rinuncia pubblicata nel BUIG Anno LXI - N. 3

PERIODI DI VIGENZA

Periodo	Data decreto	Provvedimento	Inizio	Fine	Anni	Note
1° periodo	15/06/1998	Attribuzione	01/01/1997	01/01/2017	20	

Concessione di coltivazione

S. BENEDETTO DEL TRONTO

Id	Titolari	Conferimento	Regione	Area	Provvedimenti
826	ENI (85,5% r.u.) ENERGEAN ITALY (12,5%) GAS PLUS ITALIANA (2%)	10/09/1984	Marche	87,22	Conferimento (06/11/1984) BUIG XXIX-3 Trasferimento quota (21/03/1989) BUIG XXXIII-8 Trasferimento quota (10/07/1991) BUIG XXXVI-12 Trasferimento quota (29/03/1994) BUIG XXXVIII-4 Trasferimento quota (29/03/1994) BUIG XXXVIII-4 Modifica programma lavori (16/10/1995) BUIG XXXIX-11 Riesame art. 3 D.M. 16/10/95 (02/04/1996) BUIG XL-5 Modifica programma lavori (08/05/1996) BUIG XL-6 Cambio intestazione quota (09/05/1996) BUIG XL-6 Trasferimento quota (06/03/1997) BUIG XLI-4 Cambio intestazione quota (13/02/1998) BUIG XLII-3 Cambio intestazione quota (23/11/1998) BUIG XLII-12 Cambio intestazione quota (15/09/1999) BUIG XLIII-10 Cambio intestazione quota (12/02/2004) BUIG XLVIII-3 Cambio intestazione quota (12/02/2004) BUIG XLVIII-3 Cambio intestazione quota (20/07/2004) BUIG XLVIII-8 Trasferimento quota (09/02/2010) BUIG LIV-3 Cambio intestazione quota (01/03/2013) BUIG LVII-3 Cambio intestazione (21/11/2016) BUIG LX-11 Trasferimento quote (01/08/2018) BUIG LXII-7 Cambio intestazione quote (19/03/2021) BUIG LXV-3

Presentata in data 3/9/2012 istanza di proroga quinquennale

Presentata, in data 26 settembre 2018, istanza di rinuncia pubblicata nel BUIG Anno LXII - N. 9

PERIODI DI VIGENZA

Periodo	Data decreto	Provvedimento	Inizio	Fine	Anni	Note
1° periodo	06/11/1984	Conferimento	10/09/1984	10/09/2014	30	

Concessione di coltivazione

SAN GERVASIO

Id	Titolari	Conferimento	Regione	Area	Provvedimenti
906	ENI (100%)	01/01/1997	Lombardia	77,45	Attribuzione (21/04/1998) BUIG XLII-5

PERIODI DI VIGENZA

Periodo	Data decreto	Provvedimento	Inizio	Fine	Anni	Note
1° periodo	21/04/1998	Attribuzione	01/01/1997	01/01/2017	20	

Concessione di coltivazione

TORRENTE VULGANO

Id	Titolari	Conferimento	Regione	Area	Provvedimenti
805	ENI (100%)	04/03/1977	Puglia	41,75	Conferimento (04/03/1977) BUIG XXI-6 Trasferimento (16/06/1981) BUIG XXV-10 Cambio intestazione (13/02/1998) BUIG XLII-3

Presentata in data 10 marzo 2006 istanza di proroga. Decreto di proroga non emanato per sopravvenuta scadenza del periodo di proroga richiesto.

Procedimento di riattribuzione come giacimento marginale ad altro operatore concluso con esito negativo per rinuncia all'istanza di riattribuzione.

PERIODI DI VIGENZA

Periodo	Data decreto	Provvedimento	Inizio	Fine	Anni	Note
1° periodo	04/03/1977	Conferimento	04/03/1977	04/03/2007	30	

Concessione di coltivazione

B.C 12.AS

Id	Titolari	Conferimento	Zona	Area	Provvedimenti
988	ENI (51% r.u.) ENERGEAN ITALY (49%)	27/05/1980	Zona B	10,00	Conferimento (13/09/1982) BUIG XXVII-3 Proroga inizio perforazione (20/11/1985) BUIG XXX-4 Approvazione nuovo programma di ricerca (10/07/1989) BUIG XXXIV-1 Trasferimento quota (06/10/1992) BUIG XXXVII-10 Cambio intestazione quota (02/09/1993) BUIG XXXVII-10 Cambio intestazione quota (13/02/1998) BUIG XLII-3 Intestazione quota (12/02/2004) BUIG XLVIII-3 Trasferimento quota (09/02/2010) BUIG LIV-3 Cambio intestazione (21/11/2016) BUIG LX-11 Proroga (14/02/2018) BUIG LXII-2 Trasferimento quote (01/08/2018) BUIG LXII-7 Cambio intestazione quote (19/03/2021) BUIG LXV-3

PERIODI DI VIGENZA

Periodo	Data decreto	Provvedimento	Inizio	Fine	Anni	Note
1° periodo	13/09/1982	Conferimento	27/05/1980	27/05/2010	30	
1ª proroga	14/02/2018	Proroga e riduzione	27/05/2010	26/05/2020	10	

Concessione di coltivazione

F.C 2.AG

Id	Titolari	Conferimento	Zona	Area	Provvedimenti
1003	ENI (100%)	25/05/1990	Zona F	556,31	Conferimento (19/03/1992) BUIG XXXVI-6 Approvazione progr. svil. definit. e ulter. ric. (08/08/1994) BUIG XXXVIII-9 Cambio intestazione (13/02/1998) BUIG XLII-3

Con istanza pervenuta in data 20 maggio 2020 e pubblicata nel BUIG Anno LXIV n. 5 è stata chiesta la rinuncia alla proroga decennale della concessione, presentata con istanza del 24 maggio 2018 e pubblicata nel BUIG Anno LXII n. 5.

PERIODI DI VIGENZA

Periodo	Data decreto	Provvedimento	Inizio	Fine	Anni	Note
1° periodo	19/03/1992	Conferimento	25/05/1990	25/05/2020	30	

CONCESSIONI DI COLTIVAZIONE ACCORDATE IN SICILIA

Legge Regionale 3 luglio 2000 n. 14

In Sicilia sono vigenti n. 13 CONCESSIONI DI COLTIVAZIONE per complessivi 567,47 Km²

Regione	Numero concessioni	Superficie Km ²
SICILIA	13	567,47

Nota:

In Sicilia, per la sola terraferma, in virtù dello statuto speciale della regione, la competenza normativa e amministrativa è completamente autonoma. I dati riportati sono forniti dal competente ufficio regionale.

Concessione di coltivazione

BRONTE-S.NICOLA

Id	Titolari	Conferimento	Zona	Area	Provvedimenti
320	ENI MEDITERRANEA IDROCARBURI (100%)	02/03/1963	Sicilia	14,23	Conferimento (28/06/1962) BUIG -13 Conferimento (02/09/1965) BUIG - Cambio intestazione (22/02/1967) BUIG - Riduzione area (24/10/1970) BUIG - Cambio intestazione (03/06/1971) BUIG - Unificazione (11/03/1981) BUIG - Proroga (08/11/1993) BUIG - Cambio intestazione (07/08/1998) BUIG - Cambio intestazione (01/02/2006) BUIG - Proroga (16/10/2014) BUIG - Proroga (02/03/2018) BUIG -

PERIODI DI VIGENZA

Periodo	Data decreto	Provvedimento	Inizio	Fine	Anni	Note
1° periodo	28/06/1962	Conferimento	02/03/1963	02/03/1993	30	Conferimento della concessione BRONTE
1° periodo	02/09/1965	Conferimento	23/04/1966	23/04/1986	20	Conferimento della concessione S. NICOLA
1° periodo	11/03/1981	Unificazione	11/03/1981	02/03/1993	12	Unificazione delle precedenti concessioni BRONTE e S. NICOLA
1ª proroga	08/11/1993	Proroga	02/03/1993	02/03/2013	20	
2ª proroga	16/10/2014	Proroga	02/03/2013	02/03/2018	5	
3ª proroga	02/03/2018	Proroga	02/03/2018	02/03/2023	5	

Concessione di coltivazione

CASE SCHILLACI

Id	Titolari	Conferimento	Zona	Area	Provvedimenti
331	ENI MEDITERRANEA IDROCARBURI (100%)	02/07/2004	Sicilia	52,50	Conferimento (22/03/2004) BUIG -13 Trasferimento titolarità (14/12/2007) BUIG -13

PERIODI DI VIGENZA

Periodo	Data decreto	Provvedimento	Inizio	Fine	Anni	Note
1° periodo	22/03/2004	Conferimento	02/07/2004	01/07/2024	20	

Concessione di coltivazione

COMISO SECONDO

Id	Titolari	Conferimento	Zona	Area	Provvedimenti
321	EDISON IDROCARBURI SICILIA (100%)	21/05/1966	Sicilia	3,70	Conferimento (11/10/1965) BUIG -13 Proroga (20/05/1986) BUIG -13 Trasferimento titolarità (28/11/1996) BUIG - Proroga (28/11/1996) BUIG - Proroga (10/09/2008) BUIG - Proroga (15/05/2013) BUIG - Trasferimento titolarità (21/05/2013) BUIG - Proroga (14/04/2016) BUIG -

PERIODI DI VIGENZA

Periodo	Data decreto	Provvedimento	Inizio	Fine	Anni	Note
1° periodo	11/10/1965	Conferimento	21/05/1966	20/05/1986	20	
1ª proroga	20/05/1986	Proroga	21/05/1986	20/05/1996	10	
2ª proroga	28/11/1996	Proroga	21/05/1996	20/05/2006	10	
3ª proroga	10/09/2008	Proroga	21/05/2006	20/05/2011	5	
4ª proroga	15/05/2013	Proroga	21/05/2011	20/05/2016	5	
5ª proroga	14/04/2016	Proroga	21/05/2016	20/05/2021	5	

Concessione di coltivazione

FIUMETTO

Id	Titolari	Conferimento	Zona	Area	Provvedimenti
322	ENI MEDITERRANEA IDROCARBURI (100%)	24/08/1991	Sicilia	20,94	Conferimento (11/02/1991) BUIG - Trasferimento titolarità (27/04/1992) BUIG - Trasferimento titolarità (14/12/2007) BUIG - Proroga (15/05/2013) BUIG -

PERIODI DI VIGENZA

Periodo	Data decreto	Provvedimento	Inizio	Fine	Anni	Note
1° periodo	11/02/1991	Conferimento	24/08/1991	24/08/2011	20	
1ª proroga	15/05/2013	Proroga	24/08/2011	24/08/2021	10	

Concessione di coltivazione

GAGLIANO

Id	Titolari	Conferimento	Zona	Area	Provvedimenti
323	ENI MEDITERRANEA IDROCARBURI (100%)	01/09/1962	Sicilia	116,23	Conferimento (28/06/1962) BUIG - Trasferimento titolarità (27/05/1963) BUIG - - Riduzione area (16/11/1970) BUIG - Proroga (19/02/1981) BUIG - Proroga (08/11/1993) BUIG - Trasferimento titolarità (01/02/2006) BUIG - - Proroga (16/10/2014) BUIG - Proroga (05/09/2017) BUIG -

PERIODI DI VIGENZA

Periodo	Data decreto	Provvedimento	Inizio	Fine	Anni	Note
1° periodo	28/06/1962	Conferimento	01/09/1962	01/09/1982	20	
1ª proroga	19/02/1981	Proroga	01/09/1982	01/09/1992	10	
2ª proroga	08/11/1993	Proroga	01/09/1992	01/09/2012	20	
3ª proroga	16/10/2014	Proroga	01/09/2012	01/09/2017	5	
4ª proroga	05/09/2017	Proroga	01/09/2017	01/09/2022	5	

Concessione di coltivazione

GELA-AGIP

Id	Titolari	Conferimento	Zona	Area	Provvedimenti
324	ENI MEDITERRANEA IDROCARBURI (100%)	09/08/1958	Sicilia	92,22	Conferimento (07/01/1958) BUIG - Prolungamento vigenza (09/07/1968) BUIG - - Proroga (20/05/1988) BUIG - Trasferimento titolarità (07/08/1998) BUIG - - Trasferimento titolarità (01/02/2006) BUIG - - Proroga (07/08/2018) BUIG -

PERIODI DI VIGENZA

Periodo	Data decreto	Provvedimento	Inizio	Fine	Anni	Note
1° periodo	07/01/1958	Conferimento	09/08/1958	09/08/1978	20	
1° periodo	09/07/1968	Prolungamento vigenza	09/08/1978	09/08/1988	10	
1ª proroga	20/05/1988	Proroga	09/08/1988	09/08/2018	30	
2ª proroga	07/08/2018	Proroga	09/08/2018	09/08/2023	5	

Concessione di coltivazione

GIAURONE

Id	Titolari	Conferimento	Zona	Area	Provvedimenti
325	ENI MEDITERRANEA IDROCARBURI (100%)	29/09/1984	Sicilia	13,00	Conferimento (03/05/1984) BUIG - Proroga (10/06/2005) BUIG - Trasferimento titolarità (14/12/2007) BUIG - Proroga (16/11/2015) BUIG - Proroga (04/10/2019) BUIG -

PERIODI DI VIGENZA

Periodo	Data decreto	Provvedimento	Inizio	Fine	Anni	Note
1° periodo	03/05/1984	Conferimento	29/09/1984	29/09/2004	20	
1ª proroga	10/06/2005	Proroga	29/09/2004	29/09/2014	10	
2ª proroga	16/11/2015	Proroga	29/09/2014	29/09/2019	5	
3ª proroga	04/10/2019	Proroga	29/09/2019	29/09/2024	5	

Concessione di coltivazione

IRMINIO

Id	Titolari	Conferimento	Zona	Area	Provvedimenti
326	IRMINIO (100%)	25/01/1992	Sicilia	39,76	Conferimento (27/07/1991) BUIG - Trasferimento titolarità (08/11/1999) BUIG - Proroga (20/06/2011) BUIG -

PERIODI DI VIGENZA

Periodo	Data decreto	Provvedimento	Inizio	Fine	Anni	Note
1° periodo	27/07/1991	Conferimento	25/01/1992	25/01/2012	20	
1ª proroga	20/06/2011	Proroga	25/01/2012	25/01/2022	10	

Concessione di coltivazione

LIPPONE-MAZARA

Id	Titolari	Conferimento	Zona	Area	Provvedimenti
327	ENI MEDITERRANEA IDROCARBURI (100%)	22/12/1960	Sicilia	16,57	Conferimento (22/12/1960) BUIG - Conferimento (19/05/1962) BUIG - Trasferimento titolarità (03/06/1971) BUIG - Unificazione (19/02/1981) BUIG - Proroga (17/04/1993) BUIG - Trasferimento titolarità (07/08/1998) BUIG - Proroga (09/02/2005) BUIG - Trasferimento titolarità (01/02/2006) BUIG - Proroga (20/06/2011) BUIG - Proroga (16/10/2014) BUIG - Proroga (26/09/2017) BUIG -

PERIODI DI VIGENZA

Periodo	Data decreto	Provvedimento	Inizio	Fine	Anni	Note
1° periodo	22/12/1960	Conferimento	25/02/1961	25/02/1981	30	Conferimento della concessione LIPPONE. La concessione è stata conferita per 20 anni dalla data del 25/02/1961 ma con successivo provvedimento di unificazione del 19/2/1981 la durata è stata modificata in 30 anni fino al 21/2/1991.
1° periodo	19/05/1962	Conferimento	13/10/1962	13/10/1982	30	Conferimento della concessione MAZARA DEL VALLO. La concessione è stata conferita per 20 anni dalla data del 13/10/1962 ma con successivo provvedimento di unificazione del 19/2/1981 la durata è stata modificata in 30 anni fino al 13/10/1992.
1° periodo	19/02/1981	Unificazione	19/02/1981	13/10/1992	30	Unificazione delle concessioni LIPPONE e MAZARA DEL VALLO. La scadenza della concessione unificata è fissata al 13/10/1992, data di scadenza dell'originaria concessione MAZARA DEL VALLO.
1ª proroga	17/04/1993	Proroga	13/10/1992	13/10/2002	10	
2ª proroga	09/02/2005	Proroga	13/10/2002	13/10/2007	5	
3ª proroga	20/06/2011	Proroga	13/10/2007	13/10/2012	5	
4ª proroga	16/10/2014	Proroga	13/10/2012	13/10/2017	5	
5ª proroga	26/09/2017	Proroga	13/10/2017	13/10/2022	5	

Concessione di coltivazione

RAGUSA

Id	Titolari	Conferimento	Zona	Area	Provvedimenti
328	ENI MEDITERRANEA IDROCARBURI (100%)	30/11/1954	Sicilia	77,56	Conferimento (15/10/1954) BUIG - Trasferimento titolarità (04/12/1965) BUIG - - Proroga (19/02/1981) BUIG - Proroga (29/11/1994) BUIG - Trasferimento titolarità (28/04/1995) BUIG - - Trasferimento titolarità (03/12/2003) BUIG - - Trasferimento titolarità (01/02/2006) BUIG - - Proroga (04/08/2015) BUIG - Proroga (29/11/2019) BUIG -

PERIODI DI VIGENZA

Periodo	Data decreto	Provvedimento	Inizio	Fine	Anni	Note
1° periodo	15/10/1954	Conferimento	30/11/1954	30/11/1984	30	
1ª proroga	19/02/1981	Proroga	30/11/1984	30/11/1994	10	
2ª proroga	29/11/1994	Proroga	30/11/1994	30/11/2014	20	
3ª proroga	04/08/2015	Proroga	30/11/2014	30/11/2019	5	
4ª proroga	29/11/2019	Proroga	30/11/2019	30/11/2024	5	

Concessione di coltivazione

ROCCA CAVALLO

Id	Titolari	Conferimento	Zona	Area	Provvedimenti
329	ENI MEDITERRANEA IDROCARBURI (100%)	08/06/1991	Sicilia	29,33	Conferimento (28/09/1990) BUIG - Trasferimento titolarità (27/04/1992) BUIG - - Trasferimento titolarità (14/12/2007) BUIG - - Proroga (15/05/2013) BUIG -

PERIODI DI VIGENZA

Periodo	Data decreto	Provvedimento	Inizio	Fine	Anni	Note
1° periodo	28/09/1990	Conferimento	08/06/1991	08/06/2011	20	
1ª proroga	15/05/2013	Proroga	08/06/2011	08/06/2021	10	

Concessione di coltivazione

S. ANNA

Id	Titolari	Conferimento	Zona	Area	Provvedimenti
333	ENI MEDITERRANEA IDROCARBURI (45% r.u.) IRMINIO (30%) EDISON IDROCARBURI SICILIA (25%)	29/04/2009	Sicilia	22,23	Conferimento (27/11/2008) BUIG - Cambio intestazione (13/06/2011) BUIG - -

PERIODI DI VIGENZA

Periodo	Data decreto	Provvedimento	Inizio	Fine	Anni	Note
1° periodo	27/11/2008	Conferimento	29/04/2009	29/04/2029	20	

Concessione di coltivazione

SAMPERI

Id	Titolari	Conferimento	Zona	Area	Provvedimenti
332	ENI MEDITERRANEA IDROCARBURI (100%)	01/10/2004	Sicilia	69,20	Conferimento (22/03/2004) BUIG - Trasferimento titolarità (14/12/2007) BUIG -

PERIODI DI VIGENZA

Periodo	Data decreto	Provvedimento	Inizio	Fine	Anni	Note
1° periodo	22/03/2004	Conferimento	01/10/2004	30/09/2024	20	

CONCESSIONI DI STOCCAGGIO

Legge 26 aprile 1974, n. 170, Decreto Legislativo 25 novembre 1996, n. 625 e Decreto Ministero dello sviluppo economico 21 gennaio 2011

In terraferma sono vigenti n. 15 CONCESSIONI DI STOCCAGGIO per complessivi 933,34 Km²

Regione	Numero concessioni	Superficie Km ²
ABRUZZO	2	101,03
BASILICATA	1	48,16
EMILIA ROMAGNA	5	388,01
LOMBARDIA	6	301,05
MOLISE	1	6,14
VENETO	1	88,95

Nella tabella i titoli afferenti a due o più regioni sono conteggiati più volte, una per ciascuna regione mentre a ciascuna regione viene attribuita la parte di area del titolo minerario ad essa afferente.

Concessione di stoccaggio

ALFONSINE STOCCAGGIO

Id	Titolari	Conferimento	Regione	Area	Provvedimenti
2922	STOCCAGGI GAS ITALIA (STOGIT) (100%)	01/01/1997	Emilia Romagna	85,88	Attribuzione (04/08/1999) BUIG XLIII-9 Conferma (27/09/2001) BUIG XLV-10 Cambio intestazione (22/02/2002) BUIG XLVI-3

Presentata, in data 15 luglio 2013, istanza di variazione del programma lavori pubblicata nel BUIG Anno LVII - N. 10

PERIODI DI VIGENZA

Periodo	Data decreto	Provvedimento	Inizio	Fine	Anni	Note
1° periodo	15/06/1998	Attribuzione	01/01/1997	01/01/2017	20	

Presentata, in data 29 gennaio 2014, istanza di proroga pubblicata nel BUIG Anno LVIII - N. 1

Concessione di stoccaggio

BORDOLANO STOCCAGGIO

Id	Titolari	Conferimento	Regione	Area	Provvedimenti
2923	STOCCAGGI GAS ITALIA (STOGIT) (100%)	06/11/2001	Lombardia	62,97	Conferimento (06/11/2001) BUIG XLV-12 Cambio intestazione (20/06/2003) BUIG XLIX-6 Approvazione nuovo programma lavori (28/12/2011) BUIG LVI-1

Data di scadenza variata ai sensi del Decreto Legge 18 ottobre 2012 n. 179 (articolo 34, comma 18).

PERIODI DI VIGENZA

Periodo	Data decreto	Provvedimento	Inizio	Fine	Anni	Note
1° periodo	06/11/2001	Conferimento	06/11/2001	06/11/2021	20	

Concessione di stoccaggio

BRUGHERIO STOCCAGGIO

Id	Titolari	Conferimento	Regione	Area	Provvedimenti
2903	STOCCAGGI GAS ITALIA (STOGIT) (100%)	01/01/1997	Lombardia	57,85	Attribuzione (05/05/1999) BUIG XLIII-6 Conferma (27/09/2001) BUIG XLV-10 Cambio intestazione (22/02/2002) BUIG XLVI-3 Proroga (01/12/2020) BUIG LXIV-12

PERIODI DI VIGENZA

Periodo	Data decreto	Provvedimento	Inizio	Fine	Anni	Note
1° periodo	15/06/1998	Attribuzione	01/01/1997	01/01/2017	20	
1 ^a proroga	01/12/2020	Proroga	01/01/2017	01/01/2027	10	

Concessione di stoccaggio

CELLINO STOCCAGGIO

Id	Titolari	Conferimento	Regione	Area	Provvedimenti
2794	EDISON STOCCAGGIO (100%)	10/12/1984	Abruzzo	30,38	Conferimento (10/12/1984) BUIG XXIX-2 Cambio intestazione (16/07/1985) BUIG XXIX-8 Modifica programma lavori (20/11/1987) BUIG XXXII-2 Trasferimento titolarità (22/04/1991) BUIG XXXV-12 Cambio intestazione (12/05/1992) BUIG XXXVI-11 Trasferimento titolarità (02/09/1993) BUIG XXXVII-10 Cambio intestazione (02/09/1993) BUIG XXXVII-10 Conferma (27/09/2001) BUIG XLV-10 Trasferimento (23/11/2004) BUIG XLVIII-12 Proroga (09/12/2014) BUIG LVIII-12

PERIODI DI VIGENZA

Periodo	Data decreto	Provvedimento	Inizio	Fine	Anni	Note
1° periodo	10/12/1984	Conferimento	10/12/1984	10/12/2014	30	
1ª proroga	09/12/2014	Proroga	10/12/2014	09/12/2024	10	

Concessione di stoccaggio

COLLALTO STOCCAGGIO

Id	Titolari	Conferimento	Regione	Area	Provvedimenti
2814	EDISON STOCCAGGIO (100%)	16/06/1994	Veneto	88,95	Conferimento (16/06/1994) BUIG XXXVIII-7 Conferma (27/09/2001) BUIG XLV-10 Trasferimento (23/11/2004) BUIG XLVIII-12 Autorizzazione ampliamento centrale (16/10/2009) BUIG LIII-11

PERIODI DI VIGENZA

Periodo	Data decreto	Provvedimento	Inizio	Fine	Anni	Note
1° periodo	16/06/1994	Conferimento	16/06/1994	16/06/2024	30	

Concessione di stoccaggio

CORNEGLIANO STOCCAGGIO

Id	Titolari	Conferimento	Regione	Area	Provvedimenti
2925	ITAL GAS STORAGE (100%)	15/03/2011	Lombardia	24,23	Conferimento (15/03/2011) BUIG LV-4 Differimento termine inizio lavori (14/03/2012) BUIG LVII-5 Differimento termine inizio lavori (14/03/2013) BUIG LVII-5 Differimento termine inizio lavori (07/11/2013) BUIG LVIII-10 Ridefinizione termine emanazione decreto esproprio (10/03/2014) BUIG LVIII-3 Differimento termine inizio lavori (30/06/2014) BUIG LVIII-10 Differimento termine inizio lavori (10/03/2015) BUIG LIX-3

Data di scadenza variata ai sensi del Decreto Legge 18 ottobre 2012 n. 179 (articolo 34, comma 18).

PERIODI DI VIGENZA

Periodo	Data decreto	Provvedimento	Inizio	Fine	Anni	Note
1° periodo	15/03/2011	Conferimento	15/03/2011	15/03/2031	20	

Concessione di stoccaggio

CORTEMAGGIORE STOCCAGGIO

Id	Titolari	Conferimento	Regione	Area	Provvedimenti
2892	STOCCAGGI GAS ITALIA (STOGIT) (100%)	01/01/1997	Emilia Romagna	81,61	Attribuzione (05/05/1999) BUIG XLIII-6 Conferma (15/10/2001) BUIG XLV-11 Cambio intestazione (22/02/2002) BUIG XLVI-3

PERIODI DI VIGENZA

Periodo	Data decreto	Provvedimento	Inizio	Fine	Anni	Note
1° periodo	15/06/1998	Attribuzione	01/01/1997	01/01/2017	20	

Presentata, in data 4 dicembre 2014, istanza di proroga pubblicata nel BUIG Anno LVIII - N. 12

Concessione di stoccaggio

CUGNO LE MACINE STOCCAGGIO

Id	Titolari	Conferimento	Regione	Area	Provvedimenti
2926	GEOGASTOCK (100%)	02/08/2012	Basilicata	48,16	Conferimento (02/08/2012) BUIG LVI-8 Differimento termine inizio lavori (12/09/2013) BUIG LVII-9 Differimento termine inizio lavori (01/09/2014) BUIG LVIII-9 Differimento termine inizio lavori (18/06/2015) BUIG LIX-6 Differimento termine inizio lavori (25/05/2016) BUIG LXII-7 Differimento termine inizio lavori (13/06/2018) BUIG LXII-7

Data di scadenza variata ai sensi del Decreto Legge 18 ottobre 2012 n. 179 (articolo 34, comma 18).

PERIODI DI VIGENZA

Periodo	Data decreto	Provvedimento	Inizio	Fine	Anni	Note
1° periodo	02/08/2012	Conferimento	02/08/2012	02/08/2032	20	

Concessione di stoccaggio

FIUME TRESTE STOCCAGGIO

Id	Titolari	Conferimento	Regione	Area	Provvedimenti
2810	STOCCAGGI GAS ITALIA (STOGIT) (100%)	21/06/1982	Abruzzo Molise	76,79	Conferimento (21/06/1982) BUIG XXVI-7 Modifica programma lavori (27/02/1991) BUIG XXXV-3 Cambio intestazione (13/02/1998) BUIG XLII-3 Ampliamento capacità di stoccaggio (13/03/2000) BUIG XLIV-4 Conferma e delimitazione area (11/02/2002) BUIG XLVI-3 Cambio intestazione (22/02/2002) BUIG XLVI-3 Proroga (06/06/2011) BUIG LV-7

Presentata in data 15 febbraio 2013 istanza di ampliamento della capacità di stoccaggio pubblicata nel BUIG - Anno LVII - N. 10.

Presentata in data 21 settembre 2018 richiesta di modifica dell'istanza di ampliamento della capacità di stoccaggio presentata in data 15 febbraio 2013.

Presentata, in data 21 settembre 2018, istanza di variazione del programma lavori pubblicata nel BUIG Anno LXII - N. 8

PERIODI DI VIGENZA

Periodo	Data decreto	Provvedimento	Inizio	Fine	Anni	Note
1° periodo	21/06/1982	Conferimento	21/06/1982	21/06/2012	30	
1ª proroga	06/06/2011	Proroga	21/06/2012	21/06/2022	10	

Presentata, in data 19 maggio 2020, istanza di proroga pubblicata nel BUIG Anno LXIV - N. 5

Concessione di stoccaggio

MINERBIO STOCCAGGIO

Id	Titolari	Conferimento	Regione	Area	Provvedimenti
2907	STOCCAGGI GAS ITALIA (STOGIT) (100%)	01/01/1997	Emilia Romagna	68,61	Attribuzione (05/05/1999) BUIG XLIII-6 Conferma (27/09/2001) BUIG XLV-10 Cambio intestazione (22/02/2002) BUIG XLVI-3

Presentata in data 21/12/2012 istanza di ampliamento della capacità di stoccaggio.

Presentata, in data 4 gennaio 2013, istanza di variazione del programma lavori pubblicata nel BUIG Anno LVII - N. 10

Presentata, in data 26 giugno 2018, istanza di variazione del programma lavori pubblicata nel BUIG Anno LXII - N. 6

PERIODI DI VIGENZA

Periodo	Data decreto	Provvedimento	Inizio	Fine	Anni Note
1° periodo	15/06/1998	Attribuzione	01/01/1997	01/01/2017	20

Presentata, in data 29 gennaio 2014, istanza di proroga pubblicata nel BUIG Anno LVIII - N. 1

Concessione di stoccaggio

RIPALTA STOCCAGGIO

Id	Titolari	Conferimento	Regione	Area	Provvedimenti
2896	STOCCAGGI GAS ITALIA (STOGIT) (100%)	01/01/1997	Lombardia	62,96	Attribuzione (05/05/1999) BUIG XLIII-6 Conferma (27/09/2001) BUIG XLV-10 Cambio intestazione (22/02/2002) BUIG XLVI-3 Proroga (03/12/2020) BUIG LXIV-12

Presentata in data 4 ottobre 2012 istanza di ampliamento della capacità di stoccaggio.

Presentata in data 21 settembre 2018 richiesta di modifica dell'istanza di ampliamento della capacità di stoccaggio presentata in data 4 ottobre 2012.

Presentata, in data 21 settembre 2018, istanza di variazione del programma lavori pubblicata nel BUIG Anno LXII - N. 8

PERIODI DI VIGENZA

Periodo	Data decreto	Provvedimento	Inizio	Fine	Anni Note
1° periodo	15/06/1998	Attribuzione	01/01/1997	01/01/2017	20
1ª proroga	03/12/2020	Proroga	01/01/2017	01/01/2027	10

Concessione di stoccaggio

SABBIONCELLO STOCCAGGIO

Id	Titolari	Conferimento	Regione	Area	Provvedimenti
2921	STOCCAGGI GAS ITALIA (STOGIT) (100%)	01/01/1997	Emilia Romagna	100,15	Attribuzione (05/05/1999) BUIG XLIII-6 Ridenominazione e conferma (15/10/2001) BUIG XLV-11 Cambio intestazione (22/02/2002) BUIG XLVI-3 Proroga (30/11/2020) BUIG LXIV-12

Presentata, in data 3 agosto 2018, istanza di variazione del programma lavori pubblicata nel BUIG Anno LXII - N. 8

PERIODI DI VIGENZA

Periodo	Data decreto	Provvedimento	Inizio	Fine	Anni Note
1° periodo	15/06/1998	Attribuzione	01/01/1997	01/01/2017	20
1ª proroga	30/11/2020	Proroga	01/01/2017	01/01/2027	10

Concessione di stoccaggio

SAN POTITO E COTIGNOLA STOCCAGGIO

Id	Titolari	Conferimento	Regione	Area	Provvedimenti
2924	EDISON STOCCAGGIO (90% r.u.) BLUGAS INFRASTRUTTURE (10%)	24/04/2009	Emilia Romagna	51,76	Conferimento (24/04/2009) BUIG LIII-5 Differimento termine conclusione lavori (09/11/2012) BUIG LVII-5

Data di scadenza variata ai sensi del Decreto Legge 18 ottobre 2012 n. 179 (articolo 34, comma 18).

PERIODI DI VIGENZA

Periodo	Data decreto	Provvedimento	Inizio	Fine	Anni	Note
1° periodo	24/04/2009	Conferimento	24/04/2009	24/04/2029	20	

Concessione di stoccaggio

SERGNANO STOCCAGGIO

Id	Titolari	Conferimento	Regione	Area	Provvedimenti
2912	STOCCAGGI GAS ITALIA (STOGIT) (100%)	01/01/1997	Lombardia	42,31	Attribuzione (05/05/1999) BUIG XLIII-6 Conferma (15/10/2001) BUIG XLV-11 Cambio intestazione (22/02/2002) BUIG XLVI-3 Proroga (01/12/2020) BUIG LXIV-12

PERIODI DI VIGENZA

Periodo	Data decreto	Provvedimento	Inizio	Fine	Anni	Note
1° periodo	15/06/1998	Attribuzione	01/01/1997	01/01/2017	20	
1ª proroga	01/12/2020	Proroga	01/01/2017	01/01/2027	10	

Concessione di stoccaggio

SETTALA STOCCAGGIO

Id	Titolari	Conferimento	Regione	Area	Provvedimenti
2813	STOCCAGGI GAS ITALIA (STOGIT) (100%)	01/01/1997	Lombardia	50,73	Attribuzione (05/05/1999) BUIG XLIII-6 Conferma (15/10/2001) BUIG XLV-11 Cambio intestazione (22/02/2002) BUIG XLVI-3 Autorizzazione ampliamento capacità di stoccaggio (25/10/2010) BUIG LIV-11 Proroga (01/12/2020) BUIG LXIV-12

PERIODI DI VIGENZA

Periodo	Data decreto	Provvedimento	Inizio	Fine	Anni	Note
1° periodo	15/06/1998	Attribuzione	01/01/1997	01/01/2017	20	
1ª proroga	01/12/2020	Proroga	01/01/2017	01/01/2027	10	

PERMESSI DI RICERCA DI RISORSE GEOTERMICHE

Decreto Legislativo 11 febbraio 2010, n. 22

In terraferma sono vigenti n. 36 PERMESSI DI RICERCA DI RISORSE GEOTERMICHE per complessivi 3.232,27 Km²

Regione	Numero permessi	Superficie Km ²
LAZIO	8	392,90
LOMBARDIA	2	80,70
SARDEGNA	3	277,42
SICILIA	1	6,49
TOSCANA	23	2.474,76

Nella tabella i titoli afferenti a due o più regioni sono conteggiati più volte, una per ciascuna regione mentre a ciascuna regione viene attribuita la parte di area del titolo minerario ad essa afferente.

Permesso di ricerca di risorse geotermiche

BAGNOLO

Id	Titolari	Conferimento	Regione	Area	Provvedimenti
375	TOSCO GEO (100%)	07/03/2012	Toscana	20,00	Conferimento (07/03/2012) BUIG LVI-11

Permesso di ricerca di risorse geotermiche

BOCCHEGGIANO

Id	Titolari	Conferimento	Regione	Area	Provvedimenti
352	ENEL GREEN POWER (100%)	06/06/2011	Toscana	233,80	Conferimento (06/06/2011) BUIG LVI-1 Proroga (23/02/2016) BUIG -13 Riconoscimento risorsa geotermica nazionale (12/10/2018) BUIG LXIII-3

Permesso di ricerca di risorse geotermiche

CAMPIGLIA D'ORCIA

Id	Titolari	Conferimento	Regione	Area	Provvedimenti
400	TOSCO GEO (100%)	27/07/2011	Toscana	55,40	Conferimento (27/06/2011) BUIG -13

In attesa di pubblicazione sul Bollettino ufficiale della Regione Toscana.

La pubblicazione sul BURT determinerà la data di decorrenza e di scadenza del permesso.

Permesso di ricerca di risorse geotermiche

CASTIGLIONE D'ORCIA

Id	Titolari	Conferimento	Regione	Area	Provvedimenti
377	TOSCO GEO (100%)	06/04/2012	Toscana	60,50	Conferimento (06/04/2012) BUIG LVI-11

Permesso di ricerca di risorse geotermiche

CELLERE

Id	Titolari	Conferimento	Regione	Area	Provvedimenti
398	SORGENIA GEOTHERMAL (100%)	08/10/2013	Lazio	106,56	Conferimento (20/05/2011) BUIG -13

Permesso di ricerca di risorse geotermiche

CINIGIANO

Id	Titolari	Conferimento	Regione	Area	Provvedimenti
354	GESTO ITALIA (100%)	21/03/2011	Toscana	85,76	Conferimento (21/03/2011) BUIG LV-5 Proroga e riduzione (25/02/2016) BUIG -

Permesso di ricerca di risorse geotermiche

FRANCIACORTA

Id	Titolari	Conferimento	Regione	Area	Provvedimenti
351	COGEME (100%)	31/05/2010	Lombardia	78,20	Conferimento (31/05/2010) BUIG LV-1

Permesso di ricerca di risorse geotermiche

GUARDISTALLO

Id	Titolari	Conferimento	Regione	Area	Provvedimenti
379	GEOTHERMICS ITALY (100%)	15/06/2012	Toscana	87,50	Conferimento (15/06/2012) BUIG LVI-11

Permesso di ricerca di risorse geotermiche

IGIA RISORSE GEOTERMICHE

Id	Titolari	Conferimento	Regione	Area	Provvedimenti
396	SARAS (100%)	20/06/2013	Sardegna	122,22	Conferimento (20/06/2013) BUIG LVII-7 Rettifica (25/03/2014) BUIG LVIII-3

Permesso di ricerca di risorse geotermiche

LA GRASCETA

Id	Titolari	Conferimento	Regione	Area	Provvedimenti
401	SORGENIA GEOTHERMAL (100%)	22/05/2013	Toscana	7,56	Conferimento (22/05/2013) BUIG -13 Cambio intestazione (03/07/2013) BUIG -

Permesso di ricerca di risorse geotermiche

LA VEDUTA

Id	Titolari	Conferimento	Regione	Area	Provvedimenti
399	SORGENIA GEOTHERMAL (100%)		Lazio	22,71	

In attesa di pubblicazione sul Bollettino ufficiale della Regione Lazio.

La pubblicazione sul BURL determinerà la data di decorrenza e di scadenza del permesso.

Permesso di ricerca di risorse geotermiche

LAGO DI VICO

Id	Titolari	Conferimento	Regione	Area	Provvedimenti
389	GEOTHERMICS ITALY (100%)	23/10/2012	Lazio	103,27	Conferimento (23/10/2012) BUIG -13

Permesso di ricerca di risorse geotermiche

LE CASCINELLE

Id	Titolari	Conferimento	Regione	Area	Provvedimenti
374	SORGENIA GEOTHERMAL (100%)	07/03/2012	Toscana	100,89	Conferimento (07/03/2012) BUIG LVI-11 Unificazione (23/02/2016) BUIG - Riconoscimento risorsa geotermica nazionale (12/10/2018) BUIG LXIII-3

Permesso di ricerca di risorse geotermiche

MALPAGA

Id	Titolari	Conferimento	Regione	Area	Provvedimenti
405	MALPAGA (100%)	29/10/2014	Lombardia	2,50	Conferimento (29/10/2014) BUIG -13

Permesso di ricerca di risorse geotermiche

MAZZOLLA

Id	Titolari	Conferimento	Regione	Area	Provvedimenti
356	GESTO ITALIA (100%)	21/03/2011	Toscana	52,50	Conferimento (21/03/2011) BUIG LV-5 Riconoscimento risorsa geotermica nazionale (25/03/2019) BUIG LXIII-3

Permesso di ricerca di risorse geotermiche

MENSANO

Id	Titolari	Conferimento	Regione	Area	Provvedimenti
357	MAGMA ENERGY ITALIA (100%)	06/06/2011	Toscana	215,26	Conferimento (06/06/2011) BUIG LVI-1

Permesso di ricerca di risorse geotermiche

MONTALCINO

Id	Titolari	Conferimento	Regione	Area	Provvedimenti
383	GESTO ITALIA (100%)	10/08/2012	Toscana	65,47	Conferimento (10/08/2012) BUIG LVI-11

Permesso di ricerca di risorse geotermiche

MONTE LABBRO

Id	Titolari	Conferimento	Regione	Area	Provvedimenti
358	RENEWEM (100%)	21/03/2011	Toscana	87,85	Conferimento (21/03/2011) BUIG LV-5

Permesso di ricerca di risorse geotermiche

MONTE SANTA CROCE

Id	Titolari	Conferimento	Regione	Area	Provvedimenti
370	SORGENIA GEOTHERMAL (100%)	21/11/2011	Toscana	15,00	Conferimento (21/11/2011) BUIG LVI-1

Permesso di ricerca di risorse geotermiche

MONTEBAMBOLI

Id	Titolari	Conferimento	Regione	Area	Provvedimenti
367	ENEL GREEN POWER (100%)	14/10/2011	Toscana	225,96	Conferimento (14/10/2011) BUIG LVI-1 Proroga (23/02/2016) BUIG -

Permesso di ricerca di risorse geotermiche

MONTEGEMOLI

Id	Titolari	Conferimento	Regione	Area	Provvedimenti
368	ENEL GREEN POWER (100%)	14/10/2011	Toscana	212,78	Conferimento (14/10/2011) BUIG LVI-1 Proroga (23/02/2016) BUIG -

Permesso di ricerca di risorse geotermiche

MONTORIO

Id	Titolari	Conferimento	Regione	Area	Provvedimenti
388	SORGENIA GEOTHERMAL (100%)	18/06/2013	Lazio Toscana	101,07	Conferimento (18/06/2013) BUIG -13 Riduzione area (09/12/2014) BUIG -

Permesso di ricerca di risorse geotermiche

MURCI

Id	Titolari	Conferimento	Regione	Area	Provvedimenti
359	ENEL GREEN POWER (100%)	18/04/2011	Toscana	262,70	Conferimento (18/04/2011) BUIG LV-5 Proroga (25/02/2016) BUIG - Riconoscimento risorsa geotermica nazionale (31/05/2018) BUIG LXII-6

Permesso di ricerca di risorse geotermiche

PANTELLERIA

Id	Titolari	Conferimento	Regione	Area	Provvedimenti
350	GEOTERMICA (100%)	22/02/2004	Sicilia	6,50	Conferimento (11/12/2004) BUIG - Prolungamento vigenza (13/04/2011) BUIG -

Accordato con D.A. n.126 del 13 aprile 2011 il prolungamento della vigenza con lo slittamento della scadenza del titolo minerario dal 22 febbraio 2011 al 22 dicembre 2013.

Permesso di ricerca di risorse geotermiche

PERETA

Id	Titolari	Conferimento	Regione	Area	Provvedimenti
382	FUTURO ENERGIA (100%)	15/06/2012	Toscana	88,60	Conferimento (15/06/2012) BUIG LVI-11

Permesso di ricerca di risorse geotermiche

PIANA DEL DIAVOLO

Id	Titolari	Conferimento	Regione	Area	Provvedimenti
390	GEOTHERMICS ITALY (100%)	25/09/2012	Lazio	40,75	Conferimento (13/08/2012) BUIG -13

Permesso di ricerca di risorse geotermiche

POGGIO MONTONE

Id	Titolari	Conferimento	Regione	Area	Provvedimenti
362	SORGENIA GEOTHERMAL (100%)	06/06/2011	Toscana	58,05	Conferimento (06/06/2011) BUIG LVI-1 Proroga (25/02/2016) BUIG - Riconoscimento risorsa geotermica nazionale (22/07/2016) BUIG LX-7

Permesso di ricerca di risorse geotermiche

POMONTE

Id	Titolari	Conferimento	Regione	Area	Provvedimenti
387	TERRA ENERGY (100%)	26/11/2012	Toscana	88,50	Conferimento (26/11/2012) BUIG -13

Permesso di ricerca di risorse geotermiche

RIPA D'ORCIA

Id	Titolari	Conferimento	Regione	Area	Provvedimenti
403	TOSCO GEO (100%)		Toscana	70,50	

In attesa di pubblicazione sul Bollettino ufficiale della Regione Toscana.

La pubblicazione sul BURT determinerà la data di decorrenza e di scadenza del permesso.

Permesso di ricerca di risorse geotermiche

ROCCASTRADA

Id	Titolari	Conferimento	Regione	Area	Provvedimenti
364	MAGMA ENERGY ITALIA (100%)	14/10/2011	Toscana	271,90	Conferimento (14/10/2011) BUIG LVI-1

Permesso di ricerca di risorse geotermiche

ROMA OVEST

Id	Titolari	Conferimento	Regione	Area	Provvedimenti
366	DER (100%)	12/02/2009	Lazio	45,00	Conferimento (12/02/2009) BUIG - Proroga (05/03/2013) BUIG -13

Permesso di ricerca di risorse geotermiche

SAN GAVINO MONREALE

Id	Titolari	Conferimento	Regione	Area	Provvedimenti
406	TOSCO GEO (100%)	09/03/2015	Sardegna	84,70	Conferimento (09/03/2015) BUIG LIX-3

Permesso di ricerca di risorse geotermiche

SARDARA

Id	Titolari	Conferimento	Regione	Area	Provvedimenti
409	TOSCO GEO (100%)	04/02/2016	Sardegna	70,50	Conferimento (04/02/2016) BUIG LX-4

Permesso di ricerca di risorse geotermiche

SCANSANO

Id	Titolari	Conferimento	Regione	Area	Provvedimenti
394	TERRA ENERGY (100%)	26/11/2012	Toscana	49,00	Conferimento (26/11/2012) BUIG -13

Permesso di ricerca di risorse geotermiche

TOBIA

Id	Titolari	Conferimento	Regione	Area	Provvedimenti
391	COGEME (100%)	14/08/2012	Lazio	14,75	Conferimento (26/07/2012) BUIG -13

Permesso di ricerca di risorse geotermiche

VALLE DI SUIO

Id	Titolari	Conferimento	Regione	Area	Provvedimenti
392	LA R.E.P. AMBIENTE (100%)	25/09/2012	Lazio	18,07	Conferimento (17/09/2012) BUIG -13

CONCESSIONI DI COLTIVAZIONE DI RISORSE GEOTERMICHE

Decreto Legislativo 11 febbraio 2010, n. 22

*In terraferma sono vigenti n. 11 CONCESSIONI DI COLTIVAZIONE DI RISORSE GEOTERMICHE
per complessivi 638,34 Km²*

Regione	Numero concessioni	Superficie Km ²
EMILIA ROMAGNA	1	31,72
LAZIO	1	111,15
TOSCANA	8	492,95
VENETO	1	2,52

Nella tabella i titoli afferenti a due o più regioni sono conteggiati più volte, una per ciascuna regione mentre a ciascuna regione viene attribuita la parte di area del titolo minerario ad essa afferente.

Concessione di coltivazione di risorse geotermiche

BAGNORE

Id	Titolari	Conferimento	Regione	Area	Provvedimenti
5	ENEL GREEN POWER (100%)	04/05/1962	Toscana	45,87	Conferimento (04/05/1962) BUIG - Proroga e ripermetroazione (06/08/1993) BUIG XXXVII-9 Proroga e ripermetroazione (09/04/1998) BUIG XLII-6 Trasferimento (10/03/2000) BUIG XLIV-5 Modifica denominazione sociale (28/12/2001) BUIG LIV-1 Trasferimento (16/08/2005) BUIG LIV-1 Proroga (27/04/2007) BUIG LIV-1 Trasferimento (05/02/2009) BUIG LIV-1

Concessione di coltivazione di risorse geotermiche

CANNETO

Id	Titolari	Conferimento	Regione	Area	Provvedimenti
21	ENEL GREEN POWER (100%)	09/07/1990	Toscana	52,74	Conferimento (01/08/1991) BUIG XXXVI-4 Ripermetroazione (21/10/1994) BUIG XXXVIII-11 Trasferimento (10/03/2000) BUIG XLIV-5 Modifica denominazione sociale (28/12/2001) BUIG LIV-1 Trasferimento (16/08/2005) BUIG LIV-1 Trasferimento (05/02/2009) BUIG LIV-1

Concessione di coltivazione di risorse geotermiche

CHIUSDINO

Id	Titolari	Conferimento	Regione	Area	Provvedimenti
28	ENEL GREEN POWER (100%)	20/01/1999	Toscana	45,20	Classificazione e conferimento (29/01/1999) BUIG XLIII-3 Trasferimento (10/03/2000) BUIG XLIV-5 Modifica programma lavori (01/10/2001) BUIG XLV-11 Modifica denominazione sociale (28/12/2001) BUIG LIV-1 Trasferimento (16/08/2005) BUIG LIV-1 Trasferimento (05/02/2009) BUIG LIV-1

Concessione di coltivazione di risorse geotermiche

FERRARA

Id	Titolari	Conferimento	Regione	Area	Provvedimenti
15	ENI - Attività geotermiche (50% r.u.) ERGA (50%)	19/07/1984	Emilia Romagna	31,72	Conferimento (19/07/1984) BUIG - Classificazione conferma e ripermetroazione (04/01/1994) BUIG XXXVIII-3 Cambio intestazione quota (13/02/1998) BUIG XLII-3 Trasferimento quota (10/03/2000) BUIG XLIV-5

Concessione di coltivazione di risorse geotermiche

LARDERELLO

Id	Titolari	Conferimento	Regione	Area	Provvedimenti
22	ENEL GREEN POWER (100%)	07/03/1994	Toscana	82,74	Classificazione unificazione e riperimetrazione (07/03/1994) BUIG XXXVIII-4 Trasferimento (10/03/2000) BUIG XLIV-5 Modifica denominazione sociale (28/12/2001) BUIG LIV-1 Modifica programma lavori (19/10/2004) BUIG XLIX-2 Trasferimento (16/08/2005) BUIG LIV-1 Trasferimento (05/02/2009) BUIG LIV-1

Concessione di coltivazione di risorse geotermiche

LUSTIGNANO

Id	Titolari	Conferimento	Regione	Area	Provvedimenti
23	ENEL GREEN POWER (100%)	07/03/1994	Toscana	77,85	Classificazione unificazione e riperimetrazione (07/03/1994) BUIG XXXVIII-4 Trasferimento (10/03/2000) BUIG XLIV-5 Modifica denominazione sociale (28/12/2001) BUIG LIV-1 Trasferimento (16/08/2005) BUIG LIV-1 Trasferimento (05/02/2009) BUIG LIV-1

Concessione di coltivazione di risorse geotermiche

PIANCASTAGNAIO

Id	Titolari	Conferimento	Regione	Area	Provvedimenti
11	ENEL GREEN POWER (100%)	28/12/1968	Toscana	47,91	Conferimento (25/12/1968) BUIG - Classificazione conferma e riperimetrazione (20/01/1994) BUIG XXXVIII-2 Trasferimento (10/03/2000) BUIG XLIV-5 Modifica denominazione sociale (28/12/2001) BUIG LIV-1 Trasferimento (16/08/2005) BUIG LIV-1 Trasferimento (05/02/2009) BUIG LIV-1

Concessione di coltivazione di risorse geotermiche

RIO SECCO

Id	Titolari	Conferimento	Regione	Area	Provvedimenti
12	ENEL GREEN POWER (100%)	16/01/1970	Toscana	55,25	Conferimento (16/01/1970) BUIG - Classificazione conferma e riperimetrazione (30/12/1994) BUIG XXXIX-1 Ampliamento (30/12/1994) BUIG XXXIX-1 Trasferimento (10/03/2000) BUIG XLIV-5 Modifica denominazione sociale (28/12/2001) BUIG LIV-1 Trasferimento (16/08/2005) BUIG LIV-1 Trasferimento (05/02/2009) BUIG LIV-1

Concessione di coltivazione di risorse geotermiche

TRAVALE

Id	Titolari	Conferimento	Regione	Area	Provvedimenti
26	ENEL GREEN POWER (100%)	30/12/1994	Toscana	85,39	Classificazione unificazione e riperimetrazione (30/12/1994) BUIG XXXIX-1 Trasferimento (10/03/2000) BUIG XLIV-5 Modifica denominazione sociale (28/12/2001) BUIG LIV-1 Trasferimento (16/08/2005) BUIG LIV-1 Trasferimento (05/02/2009) BUIG LIV-1

Concessione di coltivazione di risorse geotermiche

VALENTANO

Id	Titolari	Conferimento	Regione	Area	Provvedimenti
32	ERGA (100%)	09/10/1986	Lazio	111,15	Conferimento (09/10/1986) BUIG - Trasferimento quota (26/02/1993) BUIG XXXVII-9 Classificazione conferma e riperimetrazione (03/04/1994) BUIG XXXVIII-4 Ampliamento (09/10/1995) BUIG XXXIX-11 Trasferimento (10/03/2000) BUIG XLIV-5 Riperimetrazione (21/10/2016) BUIG LX-11

Per uniformità di dati con il resto dei titoli minerari, le coordinate dei vertici sono espresse in gradi, primi e decimali di primi e non in gradi, primi e secondi come sono invece riportate della determina di riperimetrazione della Regione Lazio ed inoltre l'identificazione dei vertici è effettuata usando solo le lettere dell'alfabeto italiano.

Concessione di coltivazione di risorse geotermiche

VICENZA

Id	Titolari	Conferimento	Regione	Area	Provvedimenti
17	AIM SERVIZI A RETE (100%)	22/07/1985	Veneto	2,52	Conferimento (22/07/1985) BUIG - Cambio intestazione quota (13/02/1998) BUIG XLII-3 Classificazione conferma e riperimetrazione (16/03/1999) BUIG XLIII-4

**PERMESSI DI RICERCA DI RISORSE GEOTERMICHE FINALIZZATI ALLA
SPERIMENTAZIONE DI IMPIANTI PILOTA**

*Decreto Legislativo 11 febbraio 2010, n. 22, Decreto Legislativo 3 marzo 2011, n. 28 e Legge 7 agosto
2012, n. 134*

*In terraferma sono vigenti n. 1 PERMESSI DI RICERCA DI RISORSE GEOTERMICHE
FINALIZZATI ALLA SPERIMENTAZIONE DI IMPIANTI PILOTA per complessivi 14,15 Km²*

Regione	Numero permessi	Superficie Km ²
UMBRIA	1	14,15

Nella tabella i titoli afferenti a due o più regioni sono conteggiati più volte, una per ciascuna regione mentre a ciascuna regione viene attribuita la parte di area del titolo minerario ad essa afferente.

Permesso di ricerca di risorse geotermiche finalizzato alla sperimentazione di impianti pilota

CASTEL GIORGIO

Id	Titolari	Conferimento	Regione	Area	Provvedimenti
100	ITW & LKW GEOTERMIA ITALIA (100%)	16/03/2020	Umbria	14,15	Conferimento (16/03/2020) BUIG LXIV-3

**ELENCO DELLE DITTE TITOLARI, RAPPRESENTANTI UNICHE E
CONTITOLARI DI TITOLI MINERARI PER LA RICERCA E LA
COLTIVAZIONE DI IDROCARBURI E DI RISORSE GEOTERMICHE**

Aggiornamento al 31 marzo 2021

RICERCA E COLTIVAZIONE DI IDROCARBURI

In totale n. 37 ditte operano in titoli minerari per la ricerca e coltivazione di idrocarburi

AIMAG

S.p.A. (c.f. n. 00664670361) con sede legale in Mirandola (MO), via Maestri del Lavoro, 38 (C.a.p. 41037)

CONCESSIONI DI COLTIVAZIONE IN TERRAFERMA

3 titoli per complessivi 39,41 km ²			
Presente come	Numero titoli	Area (km ²)	Titoli
Unico titolare	3	39,41	BARIGAZZO MONTE CANTIERE VETTA

JOINT-VENTURES

La ditta AIMAG non opera in joint-venture con altre società

ALEANNA ITALIA

S.r.l. (c.f. n. 10708691000) con sede legale in Roma, Viale Manlio Gelsomini, 14 (C.a.p. 00153)

PERMESSI DI RICERCA IN TERRAFERMA

5 titoli per complessivi 2.095,39 km ²			
Presente come	Numero titoli	Area (km ²)	Titoli
Unico titolare	4	1.987,84	BOSCONERO CASCINA GRAZIOSA PORTOMAGGIORE SAN MARCO
Rappresentante unico	1	107,55	JOLANDA DI SAVOIA

PERMESSI DI RICERCA NEL SOTTOFONDO MARINO

1 titolo per 529,30 km ²			
Presente come	Numero titoli	Area (km ²)	Titoli
Unico titolare	1	529,30	B.R273.EN

CONCESSIONI DI COLTIVAZIONE IN TERRAFERMA

1 titolo per 14,75 km ²			
Presente come	Numero titoli	Area (km ²)	Titoli
Unico titolare	1	14,75	BAGNACAVALLO

JOINT-VENTURES

Ditte con cui la società ALEANNA ITALIA opera in joint-venture e relativi titoli minerari

Operatore	Titoli
GEOGAS	JOLANDA DI SAVOIA

ALEANNA RESOURCES

LLC (c.f. n. 01126490778), con sede legale in Delaware (U.S.A.), sede secondaria in Matera, Via XX Settembre, 45 (C.a.p. 75100) e sede operativa in Roma, Viale della Piramide Cestia, 31 (C.a.p. 00153)

PERMESSI DI RICERCA IN TERRAFERMA

7 titoli per complessivi 1.418,19 km ²			
Presente come	Numero titoli	Area (km ²)	Titoli
Unico titolare	6	1.329,05	BELGIOIOSO BUGIA CORTE DEI SIGNORI FANTOZZA PONTE DEI GRILLI PONTE DEL DIAVOLO
Rappresentante unico	1	89,14	LA PROSPERA

JOINT-VENTURES

Ditte con cui la società ALEANNA RESOURCES opera in joint-venture e relativi titoli minerari

Operatore	Titoli
PETROREP ITALIANA	LA PROSPERA

APENNINE ENERGY

S.p.A. (c.f. n. 01348720358), con sede legale ed uffici in San Donato Milanese (MI), Via XXV Aprile, 5 (C.a.p. 20097)

PERMESSI DI RICERCA IN TERRAFERMA

3 titoli per complessivi 781,05 km ²			
Presente come	Numero titoli	Area (km ²)	Titoli
Unico titolare	3	781,05	BADILE CARITA' S. MARIA GORETTI

PERMESSI DI RICERCA NEL SOTTOFONDO MARINO

1 titolo per 63,13 km ²			
Presente come	Numero titoli	Area (km ²)	Titoli
Unico titolare	1	63,13	D.R 74.AP

CONCESSIONI DI COLTIVAZIONE IN TERRAFERMA

6 titoli per complessivi 61,64 km ²			
Presente come	Numero titoli	Area (km ²)	Titoli
Unico titolare	6	61,64	CASA TONETTO CASCINA CASTELLO RAPAGNANO S. ALBERTO SAN LORENZO SILLARO

JOINT-VENTURES

La ditta APENNINE ENERGY non opera in joint-venture con altre società

CANOEL ITALIA

S.r.l. (c.f. 01999030990), con sede in Genova, Corso Andrea Podestà, n. 8/1 (C.a.p. 16128)

CONCESSIONI DI COLTIVAZIONE IN TERRAFERMA

9 titoli per complessivi 43,00 km ²			
Presente come	Numero titoli	Area (km ²)	Titoli
Unico titolare	2	7,70	MISANO ADRIATICO S. TEODORO
Rappresentante unico	4	22,50	MASSERIA GROTTAVECCHIA MASSERIA PETRILLI S. ANDREA TORRENTE CIGNO
Contitolare	3	12,80	LUCERA MASSERIA ACQUASALSA S. MAURO

JOINT-VENTURES

Ditte con cui la società CANOEL ITALIA opera in joint-venture e relativi titoli minerari

Operatore	Titoli
ENERGIAN ITALY	LUCERA MASSERIA ACQUASALSA MASSERIA GROTTAVECCHIA S. ANDREA
GAS PLUS ITALIANA	LUCERA MASSERIA ACQUASALSA MASSERIA GROTTAVECCHIA MASSERIA PETRILLI S. MAURO TORRENTE CIGNO
IRMINIO	MASSERIA GROTTAVECCHIA
PETROREP ITALIANA	S. ANDREA

CH4 LIZZANO

S.a.s. di Federico Bonucci & C., (c.f. n. 00671920379) con sede in Lizzano in Belvedere (BO), Via III Novembre, 51 (C.a.p. 40042)

CONCESSIONI DI COLTIVAZIONE IN TERRAFERMA

2 titoli per complessivi 3,25 km ²			
Presente come	Numero titoli	Area (km ²)	Titoli
Unico titolare	2	3,25	GRECCHIA POZZA

JOINT-VENTURES

La ditta CH4 LIZZANO non opera in joint-venture con altre società

CMI ENERGIA

S.r.l. (c.f. n. 05023201006) con sede in Roma, Via Giovanni Dominici, 6 (C.a.p. 00165)

PERMESSI DI RICERCA IN TERRAFERMA

1 titolo per 32,15 km ²			
Presente come	Numero titoli	Area (km ²)	Titoli
Rappresentante unico	1	32,15	MONTE PALLANO

JOINT-VENTURES

Ditte con cui la società CMI ENERGIA opera in joint-venture e relativi titoli minerari

Operatore	Titoli
INTERGIE	MONTE PALLANO

COIMEPA SERVIZI

S.r.l. (c.f. n. 02796290365) con sede legale in Zocca (MO), Via del Mercato, 104 (C.a.p. 41059)

CONCESSIONI DI COLTIVAZIONE IN TERRAFERMA

1 titolo per 0,67 km ²			
Presente come	Numero titoli	Area (km ²)	Titoli
Unico titolare	1	0,67	TRIGNANO

JOINT-VENTURES

La ditta COIMEPA SERVIZI non opera in joint-venture con altre società

COMPAGNIA GENERALE IDROCARBURI

S.p.A. (c.f. n. 08098211009) con sede legale in Roma, Via Cavour, 44 (C.a.p. 00184)

PERMESSI DI RICERCA IN TERRAFERMA

1 titolo per 380,98 km ²			
Presente come	Numero titoli	Area (km ²)	Titoli
Rappresentante unico	1	380,98	CORANA

JOINT-VENTURES

Ditte con cui la società COMPAGNIA GENERALE IDROCARBURI opera in joint-venture e relativi titoli minerari

Operatore	Titoli
ITALMIN ENERGIA	CORANA

EDISON IDROCARBURI SICILIA

S.r.l. (c.f. n. 06228580962) con sede legale in Ragusa (RG), Via S. Quasimodo, 2 (C.a.p. 97100)

PERMESSI DI RICERCA IN SICILIA

1 titolo per 266,03 km ²			
Presente come	Numero titoli	Area (km ²)	Titoli
Contitolare	1	266,03	PATERNO'

CONCESSIONI DI COLTIVAZIONE IN SICILIA

2 titoli per complessivi 9,26 km ²			
Presente come	Numero titoli	Area (km ²)	Titoli
Unico titolare	1	3,70	COMISO SECONDO
Contitolare	1	5,56	S. ANNA

JOINT-VENTURES

Ditte con cui la società EDISON IDROCARBURI SICILIA opera in joint-venture e relativi titoli minerari

Operatore	Titoli
ENI MEDITERRANEA IDROCARBURI	PATERNO' S. ANNA
IRMINIO	S. ANNA

ENERGEAN ITALY

S.p.A. (c.f. n. 10245700967) con sede in Milano, Foro Buonaparte, 31 (C.a.p. 20121)

PERMESSI DI RICERCA NEL SOTTOFONDO MARINO

3 titoli per complessivi 284,51 km ²			
Presente come	Numero titoli	Area (km ²)	Titoli
Contitolare	3	284,51	A.R 78.RC G.R 13.AG G.R 14.AG

CONCESSIONI DI COLTIVAZIONE IN TERRAFERMA

23 titoli per complessivi 555,46 km ²			
Presente come	Numero titoli	Area (km ²)	Titoli
Unico titolare	2	62,15	FIUME TENNA SAN MARCO
Rappresentante unico	7	199,16	COLLE DI LAURO GARAGUSO MASSERIA MONACO MASSIGNANO MONTE URANO MONTIGNANO TORRENTE MENOCCHIA
Contitolare	14	294,15	CANDELA CAPPARUCCIA LUCERA MAFALDA MASSERIA ACQUASALSA MASSERIA GROTTAVECCHIA MONTE CASTELLANO MONTEGRANARO PORTO CIVITANOVA QUARTO S. ANDREA S. BENEDETTO DEL TRONTO TEMPA ROSSA TORRENTE CELONE

CONCESSIONI DI COLTIVAZIONE NEL SOTTOFONDO MARINO

22 titoli per complessivi 1.390,57 km ²			
Presente come	Numero titoli	Area (km ²)	Titoli
Rappresentante unico	5	455,41	B.C 1.LF B.C 2.LF B.C 7.LF B.C 8.LF C.C 6.EO
Contitolare	17	935,17	A.C 8.ME A.C 13.AS A.C 14.AS A.C 15.AX A.C 16.AG A.C 17.AG A.C 21.AG A.C 36.AG B.C 9.AS B.C 10.AS B.C 11.AS B.C 12.AS B.C 13.AS B.C 14.AS B.C 20.AS B.C 21.AG G.C 1.AG

JOINT-VENTURES

Ditte con cui la società ENERGEAN ITALY opera in joint-venture e relativi titoli minerari

Operatore	Titoli
CANOEL ITALIA	LUCERA MASSERIA ACQUASALSA MASSERIA GROTTAVECCHIA S. ANDREA
ENI	A.C 8.ME A.C 13.AS A.C 14.AS A.C 15.AX A.C 16.AG A.C 17.AG A.C 21.AG A.C 36.AG A.R 78.RC B.C 8.LF B.C 9.AS B.C 10.AS B.C 11.AS B.C 12.AS B.C 13.AS B.C 14.AS B.C 20.AS B.C 21.AG C.C 6.EO CANDELA CAPPARUCCIA COLLE DI LAURO G.C 1.AG G.R 13.AG G.R 14.AG MASSERIA MONACO MONTE CASTELLANO MONTE URANO MONTEGRANARO S. BENEDETTO DEL TRONTO TEMPA ROSSA
GAS PLUS ITALIANA	B.C 1.LF B.C 2.LF B.C 7.LF COLLE DI LAURO GARAGUSO LUCERA

	MAFALDA MASSERIA ACQUASALSA MASSERIA GROTTAVECCHIA MASSIGNANO MONTEGRANARO MONTIGNANO PORTO CIVITANOVA S. BENEDETTO DEL TRONTO
IRMINIO	MASSERIA GROTTAVECCHIA
PETROREP ITALIANA	S. ANDREA TORRENTE MENOCCHIA
ROCKHOPPER ITALIA	TORRENTE CELONE
SOCIETÀ PADANA ENERGIA	QUARTO

ENI

S.p.A. (c.f. n. 00484960588) con sede in Roma, Piazzale Enrico Mattei, 1 (C.a.p. 00144) ed uffici in San Donato Milanese (MI), Via Emilia, 1 (C.a.p. 20097)

PERMESSI DI RICERCA IN TERRAFERMA

10 titoli per complessivi 895,69 km ²			
Presente come	Numero titoli	Area (km ²)	Titoli
Unico titolare	4	572,78	ABBADIA CERRETO BUCCHIANICO ORTONA TRIGOLO
Rappresentante unico	2	208,20	MUTIGNANO SERRA S. BERNARDO
Contitolare	4	114,71	ALIANO FOSSO VALDIENNA TEANA TEMPA MOLIANO

PERMESSI DI RICERCA NEL SOTTOFONDO MARINO

9 titoli per complessivi 1.644,14 km ²			
Presente come	Numero titoli	Area (km ²)	Titoli
Unico titolare	5	1.055,86	A.R 80.AG A.R 87.AG A.R 91.EA A.R 92.EA A.R 93.EA
Rappresentante unico	4	588,28	A.R 78.RC A.R 81.FR G.R 13.AG G.R 14.AG

CONCESSIONI DI COLTIVAZIONE IN TERRAFERMA

33 titoli per complessivi 2.484,30 km ²			
Presente come	Numero titoli	Area (km ²)	Titoli
Unico titolare	21	1.586,13	BAGNOLO MELLA CALCIANO CANONICA CAPO COLONNE CAVIAGA CIGNONE CORTEMAGGIORE DOSSO DEGLI ANGELI FIUME TRESTE GAGGIANO MANARA MASSERIA VERTICCHIO MIGLIANICO PECORARO PESSANO SAN GERVASIO SEDIA D'ORLANDO

			SERRA PIZZUTA SORESINA TORRENTE VULGANO VILLAFORTUNA-TRECATE
Rappresentante unico	8	845,51	CANDELA CAPPARUCCIA COLLE S. GIOVANNI MONTE CASTELLANO S. BENEDETTO DEL TRONTO TEMPA ROSSA TERTIVERI VAL D'AGRI
Contitolare	4	52,66	COLLE DI LAURO MASSERIA MONACO MONTE URANO MONTEGRANARO

CONCESSIONI DI COLTIVAZIONE NEL SOTTOFONDO MARINO

58 titoli per complessivi 5.184,14 km²

Presente come	Numero titoli	Area (km ²)	Titoli
Unico titolare	37	3.447,44	A.C 1.AG A.C 2.AS A.C 5.AV A.C 6.AS A.C 7.AS A.C 9.AG A.C 10.AG A.C 11.AG A.C 12.AG A.C 18.AG A.C 20.AG A.C 23.EA A.C 24.EA A.C 25.EA A.C 26.EA A.C 27.EA A.C 28.EA A.C 29.EA A.C 30.EA A.C 32.AG A.C 33.AG A.C 34.AG B.C 3.AS B.C 4.AS B.C 5.AS B.C 15.AV B.C 17.TO B.C 18.RI B.C 22.AG B.C 23.AG CERVIA MARE D.C 1.AG D.C 2.AG D.C 4.AG F.C 1.AG F.C 2.AG PORTO CORSINI MARE
Rappresentante unico	19	1.556,62	A.C 8.ME A.C 13.AS A.C 14.AS A.C 15.AX A.C 16.AG A.C 17.AG A.C 19.PI A.C 21.AG A.C 35.AG A.C 36.AG B.C 9.AS B.C 10.AS B.C 11.AS

			B.C 12.AS B.C 13.AS B.C 14.AS B.C 20.AS B.C 21.AG G.C 1.AG
Contitolare	2	180,08	B.C 8.LF C.C 6.EO

JOINT-VENTURES

Ditte con cui la società ENI opera in joint-venture e relativi titoli minerari

Operatore	Titoli
ENERGEAN ITALY	A.C 8.ME A.C 13.AS A.C 14.AS A.C 15.AX A.C 16.AG A.C 17.AG A.C 21.AG A.C 36.AG A.R 78.RC B.C 8.LF B.C 9.AS B.C 10.AS B.C 11.AS B.C 12.AS B.C 13.AS B.C 14.AS B.C 20.AS B.C 21.AG C.C 6.EO CANDELA CAPPARUCCIA COLLE DI LAURO G.C 1.AG G.R 13.AG G.R 14.AG MASSERIA MONACO MONTE CASTELLANO MONTE URANO MONTEGRANARO S. BENEDETTO DEL TRONTO TEMPA ROSSA
GAS PLUS ITALIANA	COLLE DI LAURO COLLE S. GIOVANNI MONTEGRANARO MUTIGNANO S. BENEDETTO DEL TRONTO TERTIVERI
ROCKHOPPER ITALIA	A.C 19.PI A.C 35.AG A.R 81.FR SERRA S. BERNARDO
SHELL ITALIA E&P	FOSSO VALDIENNA TEMPA MOLIANO VAL D'AGRI
TOTAL E&P ITALIA	ALIANO FOSSO VALDIENNA SERRA S. BERNARDO TEANA TEMPA MOLIANO

ENI MEDITERRANEA IDROCARBURI

S.p.A. (c.f. n. 12300000150) con sede legale in Gela (CL), Strada Statale 117 bis - Contrada Ponte Olivo

PERMESSI DI RICERCA IN SICILIA

3 titoli per complessivi 1.691,72 km ²			
Presente come	Numero titoli	Area (km ²)	Titoli
Unico titolare	2	1.425,69	FRIDDANI PASSO DI PIAZZA
Rappresentante unico	1	266,03	PATERNO'

CONCESSIONI DI COLTIVAZIONE IN SICILIA

11 titoli per complessivi 511,78 km ²			
Presente come	Numero titoli	Area (km ²)	Titoli
Unico titolare	10	501,78	BRONTE-S. NICOLA CASE SCHILLACI FIUMETTO GAGLIANO GELA-AGIP GIAURONE LIPPONE-MAZARA RAGUSA ROCCA CAVALLO SAMPERI
Rappresentante unico	1	10,00	S. ANNA

CONCESSIONI DI COLTIVAZIONE NEL SOTTOFONDO MARINO

2 titoli per complessivi 474,71 km ²			
Presente come	Numero titoli	Area (km ²)	Titoli
Unico titolare	2	474,71	C.C 1.AG C.C 3.AG

JOINT-VENTURES

Ditte con cui la società ENI MEDITERRANEA IDROCARBURI opera in joint-venture e relativi titoli minerari

Operatore	Titoli
EDISON IDROCARBURI SICILIA	PATERNO' S. ANNA
IRMINIO	S. ANNA

GAS PLUS ITALIANA

S.r.l. (c.f. n. 04086420967) con sede in Milano, Via Enrico Forlanini, 17 (C.a.p. 20134) ed uffici in Fornovo di Tarò (PR), Via Nazionale, 2 (C.a.p. 43045)

PERMESSI DI RICERCA IN TERRAFERMA

1 titolo per 38,10 km ²			
Presente come	Numero titoli	Area (km ²)	Titoli
Contitolare	1	38,10	MUTIGNANO

CONCESSIONI DI COLTIVAZIONE IN TERRAFERMA

34 titoli per complessivi 797,82 km ²			
Presente come	Numero titoli	Area (km ²)	Titoli
Unico titolare	15	457,54	CASA MAGGI CASTEGGIO FILETTO IL SALICE MACERATA MONTE MORRONE NOVA SIRI SCALO ORSINO PIGAZZANO POLICORO PONTETIDONE RECOLETA RECOVATO S. MARIA NUOVA SETTEFINESTRE
Rappresentante unico	8	150,60	FORNOVO DI TARO LUCERA MAFALDA MASSERIA ACQUASALSA MONTEARDONE MONTEGRANARO PORTO CIVITANOVA S. MAURO
Contitolare	11	189,68	COLLE DI LAURO COLLE S. GIOVANNI GARAGUSO MASSERIA GROTTAVECCHIA MASSERIA PETRILLI MASSIGNANO MONTE VERDESE MONTIGNANO S. BENEDETTO DEL TRONTO TERTIVERI TORRENTE CIGNO

CONCESSIONI DI COLTIVAZIONE NEL SOTTOFONDO MARINO

3 titoli per complessivi 9,13 km ²			
Presente come	Numero titoli	Area (km ²)	Titoli
Contitolare	3	9,13	B.C 1.LF B.C 2.LF B.C 7.LF

JOINT-VENTURES

Ditte con cui la società GAS PLUS ITALIANA opera in joint-venture e relativi titoli minerari

Operatore	Titoli
CANOEL ITALIA	LUCERA MASSERIA ACQUASALSA MASSERIA GROTTAVECCHIA MASSERIA PETRILLI S. MAURO TORRENTE CIGNO
ENERGEAN ITALY	B.C 1.LF B.C 2.LF B.C 7.LF COLLE DI LAURO GARAGUSO

	LUCERA MAFALDA MASSERIA ACQUASALSA MASSERIA GROTTAVECCHIA MASSIGNANO MONTEGRANARO MONTIGNANO PORTO CIVITANOVA S. BENEDETTO DEL TRONTO
ENI	COLLE DI LAURO COLLE S. GIOVANNI MONTEGRANARO MUTIGNANO S. BENEDETTO DEL TRONTO TERTIVERI
IRMINIO	FORNOVO DI TARO MASSERIA GROTTAVECCHIA MONTEARDONE
PETROREP ITALIANA	FORNOVO DI TARO MONTE VERDESE MONTEARDONE
ROCKHOPPER ITALIA	MONTE VERDESE

GEOGAS

S.r.l. (c.f. n. 00181440348) con sede in Parma, Viale Mentana, 41 (C.a.p. 43121)

PERMESSI DI RICERCA IN TERRAFERMA

1 titolo per 11,95 km ²			
Presente come	Numero titoli	Area (km ²)	Titoli
Contitolare	1	11,95	JOLANDA DI SAVOIA

JOINT-VENTURES

Ditte con cui la società GEOGAS opera in joint-venture e relativi titoli minerari

Operatore	Titoli
ALEANNA ITALIA	JOLANDA DI SAVOIA

GLOBAL MED

LLC (c.f. n.), con sede legale in Colorado (USA) 6901 South Pierce Street, Suite 390, Littleton, domiciliata in Italia presso lo Studio Legale Turco, Viale Gioacchino Rossini 9, Roma (C.a.p. 00198)

PERMESSI DI RICERCA NEL SOTTOFONDO MARINO

5 titoli per complessivi 3.720,20 km ²			
Presente come	Numero titoli	Area (km ²)	Titoli
Unico titolare	5	3.720,20	F.R 41.GM F.R 42.GM F.R 43.GM F.R 44.GM F.R 45.GM

JOINT-VENTURES

La ditta GLOBAL MED non opera in joint-venture con altre società

INTERGIE

S.r.l. (c.f. n. 08708351005), con sede in Roma, Viale Trastevere, 249 (C.a.p. 00153)

PERMESSI DI RICERCA IN TERRAFERMA

1 titolo per 3,57 km ²			
Presente come	Numero titoli	Area (km ²)	Titoli
Contitolare	1	3,57	MONTE PALLANO

JOINT-VENTURES

Ditte con cui la società INTERGIE opera in joint-venture e relativi titoli minerari

Operatore	Titoli
CMI ENERGIA	MONTE PALLANO

IRMINIO

S.r.l. (c.f. n. 03922140821), con sede in Palermo (PA), Via Principe di Villafranca, 50 (C.a.p. 90139)

PERMESSI DI RICERCA IN TERRAFERMA

1 titolo per 745,60 km ²			
Presente come	Numero titoli	Area (km ²)	Titoli
Unico titolare	1	745,60	SANTA CROCE

PERMESSI DI RICERCA IN SICILIA

2 titoli per complessivi 176,00 km ²			
Presente come	Numero titoli	Area (km ²)	Titoli
Unico titolare	2	176,00	CASE LA ROCCA SCICLI

CONCESSIONI DI COLTIVAZIONE IN TERRAFERMA

4 titoli per complessivi 5,34 km ²			
Presente come	Numero titoli	Area (km ²)	Titoli
Contitolare	4	5,34	FORNOVO DI TARO MASSERIA GROTTAVECCHIA MONTEARDONE SAN BASILE

CONCESSIONI DI COLTIVAZIONE IN SICILIA

2 titoli per complessivi 46,43 km ²			
Presente come	Numero titoli	Area (km ²)	Titoli
Unico titolare	1	39,76	IRMINIO
Contitolare	1	6,67	S. ANNA

JOINT-VENTURES

Ditte con cui la società IRMINIO opera in joint-venture e relativi titoli minerari

Operatore	Titoli
CANOEL ITALIA	MASSERIA GROTTAVECCHIA
EDISON IDROCARBURI SICILIA	S. ANNA
ENERGEAN ITALY	MASSERIA GROTTAVECCHIA
ENI MEDITERRANEA IDROCARBURI	S. ANNA
GAS PLUS ITALIANA	FORNOVO DI TARO MASSERIA GROTTAVECCHIA MONTEARDONE
PETROREP ITALIANA	FORNOVO DI TARO MONTEARDONE
ROCKHOPPER ITALIA	SAN BASILE

ITALMIN ENERGIA

S.r.l. (c.f. n. 11932571000), con sede legale in Roma, Viale Trastevere, 249 (C.a.p. 00153)

PERMESSI DI RICERCA IN TERRAFERMA

1 titolo per 95,25 km ²			
Presente come	Numero titoli	Area (km ²)	Titoli
Contitolare	1	95,25	CORANA

JOINT-VENTURES

Ditte con cui la società ITALMIN ENERGIA opera in joint-venture e relativi titoli minerari

Operatore	Titoli
COMPAGNIA GENERALE IDROCARBURI	CORANA

LAZZI GAS

S.r.l. (c.f. n. 00439240482) con sede in Firenze, Via Mercadante, 2/b (C.a.p. 50144)

CONCESSIONI DI COLTIVAZIONE IN TERRAFERMA

5 titoli per complessivi 40,44 km ²			
Presente come	Numero titoli	Area (km ²)	Titoli
Unico titolare	5	40,44	BOMBIANA CA' BELLAVISTA GAGGIOLA MOLINAZZO SALGASTRI

JOINT-VENTURES

La ditta LAZZI GAS non opera in joint-venture con altre società

LUMAX OIL

S.p.A. (c.f. n. 00141800607) con sede in Ripi (FR), Via Varroccia, 43 (C.a.p. 03027)

PERMESSI DI RICERCA IN TERRAFERMA

3 titoli per complessivi 2.724,58 km ²			
Presente come	Numero titoli	Area (km ²)	Titoli
Unico titolare	3	2.724,58	FIUME ANIENE LAGO DEL SALTO SORA

JOINT-VENTURES

La ditta LUMAX OIL non opera in joint-venture con altre società

MAUREL ET PROM ITALIA

S.r.l. (c.f. n.) con sede in Ragusa (RG), Viale dei Platani, 34/B (C.a.p. 97100)

PERMESSI DI RICERCA IN SICILIA

1 titolo per 660,37 km ²			
Presente come	Numero titoli	Area (km ²)	Titoli
Unico titolare	1	660,37	FIUME TELLARO

JOINT-VENTURES

La ditta MAUREL ET PROM ITALIA non opera in joint-venture con altre società

METANO PUGLIA

di Mauro Cardinali, (c.f. CRDMRA33S01D542S) con sede in Fermo (AP), Piazza Dante, 11 (C.a.p. 63023)

CONCESSIONI DI COLTIVAZIONE IN TERRAFERMA

1 titolo per 2,57 km ²			
Presente come	Numero titoli	Area (km ²)	Titoli
Unico titolare	1	2,57	VALLE DEL ROVELLO

JOINT-VENTURES

La ditta METANO PUGLIA non opera in joint-venture con altre società

MITSUI E&P ITALIA B

S.r.l. (c.f. n. 11835991008) con sede in Milano, Piazza del Liberty, 2 (C.a.p. 20121)

CONCESSIONI DI COLTIVAZIONE IN TERRAFERMA

1 titolo per 72,65 km ²			
Presente come	Numero titoli	Area (km ²)	Titoli
Contitolare	1	72,65	GORGOGNONE

JOINT-VENTURES

Ditte con cui la società MITSUI E&P ITALIA B opera in joint-venture e relativi titoli minerari

Operatore	Titoli
SHELL ITALIA E&P	GORGOGNONE
TOTAL E&P ITALIA	GORGOGNONE

NORTHERN PETROLEUM (UK) LTD

Ltd. (c.f. n. 97203520586) con sede secondaria in Roma, Viale Trastevere, 249 (C.a.p. 00153)

PERMESSI DI RICERCA NEL SOTTOFONDO MARINO

4 titoli per complessivi 2.191,32 km ²			
Presente come	Numero titoli	Area (km ²)	Titoli
Unico titolare	4	2.191,32	C.R146.NP C.R149.NP F.R 39.NP F.R 40.NP

JOINT-VENTURES

La ditta NORTHERN PETROLEUM (UK) LTD non opera in joint-venture con altre società

PENGAS ITALIANA

S.r.l. (c.f. n. 05489970961) con sede in Milano, Via Vincenzo Bellini 15 (C.a.p. 20122)

PERMESSI DI RICERCA IN TERRAFERMA

1 titolo per 539,40 km ²			
Presente come	Numero titoli	Area (km ²)	Titoli
Unico titolare	1	539,40	CALCIO

CONCESSIONI DI COLTIVAZIONE IN TERRAFERMA

1 titolo per 2,60 km ²			
Presente come	Numero titoli	Area (km ²)	Titoli
Unico titolare	1	2,60	MASSERIA VIORANO

JOINT-VENTURES

La ditta PENGAS ITALIANA non opera in joint-venture con altre società

PENTEX ITALIA

Ltd. (c.f. n. 97063580589) con sede in Gainsborough (Gran Bretagna) Corringham Industrial Estate Lincs DN 21 1 QB e sede secondaria in Ripi (FR), Via Varroccia, 43 (C.a.p. 03027)

CONCESSIONI DI COLTIVAZIONE IN TERRAFERMA

1 titolo per 12,88 km ²			
Presente come	Numero titoli	Area (km ²)	Titoli
Unico titolare	1	12,88	STRANGOLAGALLI

JOINT-VENTURES

La ditta PENTEX ITALIA non opera in joint-venture con altre società

PETROREP ITALIANA

S.p.A. (c.f. n. 00430680108) con sede in Genova, Viale Sauli, 4/8b (C.a.p. 16121) ed uffici in Milano, Via Giacomo Leopardi, 26 (C.a.p. 20123)

PERMESSI DI RICERCA IN TERRAFERMA

1 titolo per 15,73 km ²			
Presente come	Numero titoli	Area (km ²)	Titoli
Contitolare	1	15,73	LA PROSPERA

CONCESSIONI DI COLTIVAZIONE IN TERRAFERMA

5 titoli per complessivi 6,60 km ²			
Presente come	Numero titoli	Area (km ²)	Titoli
Contitolare	5	6,60	FORNOVO DI TARO MONTE VERDESE MONTEARDONE S. ANDREA TORRENTE MENCOCCHIA

JOINT-VENTURES

Ditte con cui la società PETROREP ITALIANA opera in joint-venture e relativi titoli minerari

Operatore	Titoli
ALEANNA RESOURCES	LA PROSPERA
CANOEL ITALIA	S. ANDREA
ENERGEAN ITALY	S. ANDREA TORRENTE MENCOCCHIA
GAS PLUS ITALIANA	FORNOVO DI TARO MONTE VERDESE MONTEARDONE
IRMINIO	FORNOVO DI TARO MONTEARDONE
ROCKHOPPER ITALIA	MONTE VERDESE

PO VALLEY OPERATIONS PTY

Ltd. (c.f. n. 05584311004) con sede legale in Roma, Via Ludovisi, 16 (C.a.p. 00187)

PERMESSI DI RICERCA IN TERRAFERMA

4 titoli per complessivi 1.164,09 km ²			
Presente come	Numero titoli	Area (km ²)	Titoli
Unico titolare	4	1.164,09	CADELBOSCO DI SOPRA GRATTASASSO PODERE GALLINA TORRE DEL MORO

PERMESSI DI RICERCA NEL SOTTOFONDO MARINO

1 titolo per 526,00 km ²			
Presente come	Numero titoli	Area (km ²)	Titoli
Unico titolare	1	526,00	A.R 94.PY

JOINT-VENTURES

La ditta PO VALLEY OPERATIONS PTY non opera in joint-venture con altre società

ROCKHOPPER CIVITA

Ltd. (c.f. n. 93040860434) con sede legale in Londra, Southampton Buildings WC2 1AP, e sede secondaria in Roma, via Abruzzi, 3 (C.a.p. 00187)

PERMESSI DI RICERCA IN TERRAFERMA

1 titolo per 276,57 km ²			
Presente come	Numero titoli	Area (km ²)	Titoli
Unico titolare	1	276,57	CIVITA

CONCESSIONI DI COLTIVAZIONE IN TERRAFERMA

1 titolo per 7,32 km ²			
Presente come	Numero titoli	Area (km ²)	Titoli
Unico titolare	1	7,32	AGLAVIZZA

JOINT-VENTURES

La ditta ROCKHOPPER CIVITA non opera in joint-venture con altre società

ROCKHOPPER ITALIA

S.p.A. (c.f. n. 08344911006), con sede in Roma, via Abruzzi, 3 (C.a.p. 00187)

PERMESSI DI RICERCA IN TERRAFERMA

1 titolo per 61,47 km ²			
Presente come	Numero titoli	Area (km ²)	Titoli
Contitolare	1	61,47	SERRA S. BERNARDO

PERMESSI DI RICERCA NEL SOTTOFONDO MARINO

1 titolo per 15,26 km ²			
Presente come	Numero titoli	Area (km ²)	Titoli
Contitolare	1	15,26	A.R 81.FR

CONCESSIONI DI COLTIVAZIONE IN TERRAFERMA

4 titoli per complessivi 59,02 km ²			
Presente come	Numero titoli	Area (km ²)	Titoli
Unico titolare	1	15,75	SCANZANO
Rappresentante unico	3	43,27	MONTE VERDESE SAN BASILE TORRENTE CELONE

CONCESSIONI DI COLTIVAZIONE NEL SOTTOFONDO MARINO

2 titoli per complessivi 28,05 km ²			
Presente come	Numero titoli	Area (km ²)	Titoli
Contitolare	2	28,05	A.C 19.PI A.C 35.AG

JOINT-VENTURES

Ditte con cui la società ROCKHOPPER ITALIA opera in joint-venture e relativi titoli minerari

Operatore	Titoli
ENERGEAN ITALY	TORRENTE CELONE
ENI	A.C 19.PI A.C 35.AG A.R 81.FR SERRA S. BERNARDO
GAS PLUS ITALIANA	MONTE VERDESE
IRMINIO	SAN BASILE
PETROREP ITALIANA	MONTE VERDESE
TOTAL E&P ITALIA	SERRA S. BERNARDO

SHELL ITALIA E&P

S.p.A. (c.f. n. 05160421003) con sede in Roma, Piazza Indipendenza, 11b (C.a.p. 00185)

PERMESSI DI RICERCA IN TERRAFERMA

2 titoli per complessivi 8,51 km ²			
Presente come	Numero titoli	Area (km ²)	Titoli
Contitolare	2	8,51	FOSSO VALDIENNA TEMPA MOLIANO

CONCESSIONI DI COLTIVAZIONE IN TERRAFERMA

2 titoli per complessivi 330,11 km ²			
Presente come	Numero titoli	Area (km ²)	Titoli
Contitolare	2	330,11	GORGOGNONE VAL D'AGRI

JOINT-VENTURES

Ditte con cui la società SHELL ITALIA E&P opera in joint-venture e relativi titoli minerari

Operatore	Titoli
ENI	FOSSO VALDIENNA TEMPA MOLIANO VAL D'AGRI
MITSUI E&P ITALIA B	GORGOGNONE
TOTAL E&P ITALIA	FOSSO VALDIENNA GORGOGNONE TEMPA MOLIANO

SIM

S.r.l. (c.f. n. 00171870462) con sede in Viareggio (Lucca), località Massarosa (LU), Via Montramito (C.a.p. 55054)

CONCESSIONI DI COLTIVAZIONE IN TERRAFERMA

2 titoli per complessivi 313,14 km ²			
Presente come	Numero titoli	Area (km ²)	Titoli
Unico titolare	2	313,14	PIETRAMALA TOMBOLO

JOINT-VENTURES

La ditta SIM non opera in joint-venture con altre società

SOCIETÀ PADANA ENERGIA

S.r.l. (c.f. n. 02342760390) con sede legale in Milano, Viale Enrico Forlanini, 17 (C.a.p. 20134)

CONCESSIONI DI COLTIVAZIONE IN TERRAFERMA

12 titoli per complessivi 599,20 km ²			
Presente come	Numero titoli	Area (km ²)	Titoli
Unico titolare	11	589,47	MEZZOCOLLE MIRANDOLA OVANENGO POMPOSA PORTO CORSINI TERRA RAVENNA TERRA SAN POTITO SANTERNO SETTALA SPILAMBERTO VESCOVATO
Rappresentante unico	1	9,73	QUARTO

JOINT-VENTURES

Ditte con cui la società SOCIETÀ PADANA ENERGIA opera in joint-venture e relativi titoli minerari

Operatore	Titoli
ENERGEAN ITALY	QUARTO

SOCOPLUS

S.r.l. (c.f. n. 02242850341) con sede legale ed uffici in Fidenza (PR), Via Emilia, 12 (C.a.p. 43036)

CONCESSIONI DI COLTIVAZIONE IN TERRAFERMA

1 titolo per 1,15 km ²			
Presente come	Numero titoli	Area (km ²)	Titoli
Unico titolare	1	1,15	POGGIO CASTIONE

JOINT-VENTURES

La ditta SOCOPLUS non opera in joint-venture con altre società

TERME DI SALSOMAGGIORE E DI TABIANO

S.p.A. (c.f. n. 00153990346) con sede in Salsomaggiore Terme (PR), Via Roma, 9 (C.a.p. 43039)

CONCESSIONI DI COLTIVAZIONE IN TERRAFERMA

2 titoli per complessivi 13,91 km ²			
Presente come	Numero titoli	Area (km ²)	Titoli
Unico titolare	2	13,91	SALSOMAGGIORE I SALSOMAGGIORE II

JOINT-VENTURES

La ditta TERME DI SALSOMAGGIORE E DI TABIANO non opera in joint-venture con altre società

TOTAL E&P ITALIA

S.p.A. (c.f. n. 10569621005), con sede in Roma, Via Cornelia, 498 (C.a.p. 00166)

PERMESSI DI RICERCA IN TERRAFERMA

5 titoli per complessivi 390,84 km ²			
Presente come	Numero titoli	Area (km ²)	Titoli
Rappresentante unico	4	353,86	ALIANO FOSSO VALDIENNA TEANA TEMPA MOLIANO
Contitolare	1	36,98	SERRA S. BERNARDO

CONCESSIONI DI COLTIVAZIONE IN TERRAFERMA

1 titolo per 145,29 km ²			
Presente come	Numero titoli	Area (km ²)	Titoli
Rappresentante unico	1	145,29	GORGOGNONE

JOINT-VENTURES

Ditte con cui la società TOTAL E&P ITALIA opera in joint-venture e relativi titoli minerari

Operatore	Titoli
ENI	ALIANO FOSSO VALDIENNA SERRA S. BERNARDO TEANA TEMPA MOLIANO
MITSUI E&P ITALIA B	GORGOGNONE
ROCKHOPPER ITALIA	SERRA S. BERNARDO
SHELL ITALIA E&P	FOSSO VALDIENNA GORGOGNONE TEMPA MOLIANO

STOCCAGGIO DI GAS NATURALE

In totale n. 5 ditte operano in titoli minerari per lo stoccaggio di gas naturale

BLUGAS INFRASTRUTTURE

S.r.l.

CONCESSIONI DI STOCCAGGIO IN TERRAFERMA

1 titolo per 5,18 km ²			
Presente come	Numero titoli	Area (km ²)	Titoli
Contitolare	1	5,18	SAN POTITO E COTIGNOLA STOCCAGGIO

JOINT-VENTURES

Ditte con cui la società BLUGAS INFRASTRUTTURE opera in joint-venture e relativi titoli minerari

Operatore	Titoli
EDISON STOCCAGGIO	SAN POTITO E COTIGNOLA STOCCAGGIO

EDISON STOCCAGGIO

S.p.A. (c.f. n. 04501620969) con sede in Milano, Foro Buonaparte, 31 (C.a.p. 20121)

CONCESSIONI DI STOCCAGGIO IN TERRAFERMA

3 titoli per complessivi 165,91 km ²			
Presente come	Numero titoli	Area (km ²)	Titoli
Unico titolare	2	119,33	CELLINO STOCCAGGIO COLLALTO STOCCAGGIO
Rappresentante unico	1	46,58	SAN POTITO E COTIGNOLA STOCCAGGIO

JOINT-VENTURES

Ditte con cui la società EDISON STOCCAGGIO opera in joint-venture e relativi titoli minerari

Operatore	Titoli
BLUGAS INFRASTRUTTURE	SAN POTITO E COTIGNOLA STOCCAGGIO

GEOGASTOCK

S.p.A. (c.f. n. 02437370345) con sede in Milano, Piazza della Repubblica, 30 (C.a.p. 20124)

CONCESSIONI DI STOCCAGGIO IN TERRAFERMA

1 titolo per 48,16 km ²			
Presente come	Numero titoli	Area (km ²)	Titoli
Unico titolare	1	48,16	CUGNO LE MACINE STOCCAGGIO

JOINT-VENTURES

La ditta GEOGASTOCK non opera in joint-venture con altre società

ITAL GAS STORAGE

S.r.l. (c.f. n. 08751271001), con sede legale in Milano, Via Meravigli 3 (C.a.p. 20123)

CONCESSIONI DI STOCCAGGIO IN TERRAFERMA

1 titolo per 24,23 km ²			
Presente come	Numero titoli	Area (km ²)	Titoli
Unico titolare	1	24,23	CORNEGLIANO STOCCAGGIO

JOINT-VENTURES

La ditta ITAL GAS STORAGE non opera in joint-venture con altre società

STOCCAGGI GAS ITALIA (STOGIT)

S.p.A. (c.f. n. 13271380159) con sede legale - Piazza Santa Barbara, 7 - 20097 San Donato Milanese (MI)

CONCESSIONI DI STOCCAGGIO IN TERRAFERMA

10 titoli per complessivi 689,86 km ²			
Presente come	Numero titoli	Area (km ²)	Titoli
Unico titolare	10	689,86	ALFONSINE STOCCAGGIO BORDOLANO STOCCAGGIO BRUGHERIO STOCCAGGIO CORTEMAGGIORE STOCCAGGIO FIUME TRESTE STOCCAGGIO MINERBIO STOCCAGGIO RIPALTA STOCCAGGIO SABBIONCELLO STOCCAGGIO SERGNANO STOCCAGGIO SETTALA STOCCAGGIO

JOINT-VENTURES

La ditta STOCCAGGI GAS ITALIA (STOGIT) non opera in joint-venture con altre società

RICERCA E COLTIVAZIONE DI RISORSE GEOTERMICHE

In totale n. 19 ditte operano in titoli minerari per la ricerca e coltivazione di risorse geotermiche

AIM SERVIZI A RETE

S.r.l. (c.f. n. 03196810240), con sede in Vicenza, Contrà Pedemuro San Biagio, 72

CONCESSIONI DI COLTIVAZIONE DI RISORSE GEOTERMICHE IN TERRAFERMA

1 titolo per 2,52 km ²			
Presente come	Numero titoli	Area (km ²)	Titoli
Unico titolare	1	2,52	VICENZA

JOINT-VENTURES

La ditta AIM SERVIZI A RETE non opera in joint-venture con altre società

COGEME

S.p.A. (c.f. n. 00298360173) con sede in Rovato (BS), Via XXV Aprile 18 (C.a.p. 25038)

PERMESSI DI RICERCA DI RISORSE GEOTERMICHE IN TERRAFERMA

2 titoli per complessivi 92,95 km ²			
Presente come	Numero titoli	Area (km ²)	Titoli
Unico titolare	2	92,95	FRANCIACORTA TOBIA

JOINT-VENTURES

La ditta COGEME non opera in joint-venture con altre società

DER

S.r.l.

PERMESSI DI RICERCA DI RISORSE GEOTERMICHE IN TERRAFERMA

1 titolo per 45,00 km ²			
Presente come	Numero titoli	Area (km ²)	Titoli
Unico titolare	1	45,00	ROMA OVEST

JOINT-VENTURES

La ditta DER non opera in joint-venture con altre società

ENEL GREEN POWER

S.p.A. (c.f. n. 10236451000) con sede legale in Pisa, Via Andrea Pisano, 120 (C.a.p. 56122)

PERMESSI DI RICERCA DI RISORSE GEOTERMICHE IN TERRAFERMA

4 titoli per complessivi 935,24 km ²			
Presente come	Numero titoli	Area (km ²)	Titoli
Unico titolare	4	935,24	BOCCHEGGIANO MONTEBAMBOLI MONTEGEMOLI MURCI

CONCESSIONI DI COLTIVAZIONE DI RISORSE GEOTERMICHE IN TERRAFERMA

8 titoli per complessivi 492,95 km ²			
Presente come	Numero titoli	Area (km ²)	Titoli
Unico titolare	8	492,95	BAGNORE CANNETO CHIUSDINO LARDERELLO LUSTIGNANO PIANCASTAGNAIO RIO SECCO TRAVALE

JOINT-VENTURES

La ditta ENEL GREEN POWER non opera in joint-venture con altre società

ENI - Attività geotermiche

S.p.A. (c.f. n. 00484960588) con sede in Roma, Piazzale Enrico Mattei, 1 (C.a.p. 00144) ed uffici in San Donato Milanese (MI), Via Emilia, 1 (C.a.p. 20097)

CONCESSIONI DI COLTIVAZIONE DI RISORSE GEOTERMICHE IN TERRAFERMA

1 titolo per 15,86 km ²			
Presente come	Numero titoli	Area (km ²)	Titoli
Rappresentante unico	1	15,86	FERRARA

JOINT-VENTURES

Ditte con cui la società ENI - Attività geotermiche opera in joint-venture e relativi titoli minerari

Operatore	Titoli
ERGA	FERRARA

ERGA

S.p.A. (c.f. n. 01494190505) con sede legale in Pisa, Via Andrea Pisano, 120 (C.a.p. 56122) e sede amministrativa in Firenze, Via Pier Capponi, 61 (C.a.p. 50132)

CONCESSIONI DI COLTIVAZIONE DI RISORSE GEOTERMICHE IN TERRAFERMA

2 titoli per complessivi 127,01 km ²			
Presente come	Numero titoli	Area (km ²)	Titoli
Unico titolare	1	111,15	VALENTANO
Contitolare	1	15,86	FERRARA

JOINT-VENTURES

Ditte con cui la società ERGA opera in joint-venture e relativi titoli minerari

Operatore	Titoli
ENI - Attività geotermiche	FERRARA

FUTURO ENERGIA

S.r.l. (c.f. n. 02723340218) con sede in Bolzano, Via Alto Adige 40/VII (C.a.p. 39100)

PERMESSI DI RICERCA DI RISORSE GEOTERMICHE IN TERRAFERMA

1 titolo per 88,60 km ²			
Presente come	Numero titoli	Area (km ²)	Titoli
Unico titolare	1	88,60	PERETA

JOINT-VENTURES

La ditta FUTURO ENERGIA non opera in joint-venture con altre società

GEOTERMICA

S.r.l. (c.f. n. 023497311204) con sede in S. Cataldo (CL), viale della Rinascita, 6 (C.a.p. 93017)

PERMESSI DI RICERCA DI RISORSE GEOTERMICHE IN TERRAFERMA

1 titolo per 6,49 km ²			
Presente come	Numero titoli	Area (km ²)	Titoli
Unico titolare	1	6,49	PANTELLERIA

JOINT-VENTURES

La ditta GEOTERMICA non opera in joint-venture con altre società

GEOTHERMICS ITALY

S.r.l. (c.f. n. 02682950213) con sede in Bolzano, Via Avogadro 4 (C.a.p. 39100)

PERMESSI DI RICERCA DI RISORSE GEOTERMICHE IN TERRAFERMA

3 titoli per complessivi 231,52 km ²			
Presente come	Numero titoli	Area (km ²)	Titoli
Unico titolare	3	231,52	GUARDISTALLO LAGO DI VICO PIANA DEL DIAVOLO

JOINT-VENTURES

La ditta GEOTHERMICS ITALY non opera in joint-venture con altre società

GESTO ITALIA

S.r.l. (c.f. n. 10619261000), con sede legale in Roma (RM), Viale delle Milizie 12 (C.a.p. 00192)

PERMESSI DI RICERCA DI RISORSE GEOTERMICHE IN TERRAFERMA

3 titoli per complessivi 203,73 km ²			
Presente come	Numero titoli	Area (km ²)	Titoli
Unico titolare	3	203,73	CINIGIANO MAZZOLLA MONTALCINO

JOINT-VENTURES

La ditta GESTO ITALIA non opera in joint-venture con altre società

ITW & LKW GEOTERMIA ITALIA

Spa (c.f. n. 11173231009) con sede legale in Torino (TO), Via Cavour, 1 (C.a.p. 10123) e sede amministrativa in Roma (RM), Via di Porta Pinciana n. 4 (C.a.p. 00187)

GIT

1 titolo per 14,15 km ²			
Presente come	Numero titoli	Area (km ²)	Titoli
Unico titolare	1	14,15	CASTEL GIORGIO

JOINT-VENTURES

La ditta ITW & LKW GEOTERMIA ITALIA non opera in joint-venture con altre società

LA R.E.P. AMBIENTE

S.r.l.

PERMESSI DI RICERCA DI RISORSE GEOTERMICHE IN TERRAFERMA

1 titolo per 18,07 km ²			
Presente come	Numero titoli	Area (km ²)	Titoli
Unico titolare	1	18,07	VALLE DI SUIO

JOINT-VENTURES

La ditta LA R.E.P. AMBIENTE non opera in joint-venture con altre società

MAGMA ENERGY ITALIA

S.r.l. con sede legale in Firenze (FI), Via Bolognese 55 (C.a.p. 50139)

PERMESSI DI RICERCA DI RISORSE GEOTERMICHE IN TERRAFERMA

2 titoli per complessivi 487,16 km ²			
Presente come	Numero titoli	Area (km ²)	Titoli
Unico titolare	2	487,16	MENSANO ROCCASTRADA

JOINT-VENTURES

La ditta MAGMA ENERGY ITALIA non opera in joint-venture con altre società

MALPAGA

S.p.A.

PERMESSI DI RICERCA DI RISORSE GEOTERMICHE IN TERRAFERMA

1 titolo per 2,50 km ²			
Presente come	Numero titoli	Area (km ²)	Titoli
Unico titolare	1	2,50	MALPAGA

JOINT-VENTURES

La ditta MALPAGA non opera in joint-venture con altre società

RENEWEM

S.r.l.

PERMESSI DI RICERCA DI RISORSE GEOTERMICHE IN TERRAFERMA

1 titolo per 87,85 km ²			
Presente come	Numero titoli	Area (km ²)	Titoli
Unico titolare	1	87,85	MONTE LABBRO

JOINT-VENTURES

La ditta RENEWEM non opera in joint-venture con altre società

SARAS

S.p.A. (c.f. n. 00136440922) con sede in Sarroch (CA), S.S. Sulcitana, 195 (C.a.p. 09018)

PERMESSI DI RICERCA DI RISORSE GEOTERMICHE IN TERRAFERMA

1 titolo per 122,22 km ²			
Presente come	Numero titoli	Area (km ²)	Titoli
Unico titolare	1	122,22	IGIA RISORSE GEOTERMICHE

JOINT-VENTURES

La ditta SARAS non opera in joint-venture con altre società

SORGENIA GEOTHERMAL

S.r.l. con sede legale in Milano (MI), Via Vincenzo Viviani 12 (C.a.p. 20124)

PERMESSI DI RICERCA DI RISORSE GEOTERMICHE IN TERRAFERMA

7 titoli per complessivi 411,84 km ²			
Presente come	Numero titoli	Area (km ²)	Titoli
Unico titolare	7	411,84	CELLERE LA GRASCETA LA VEDUTA LE CASCINELLE MONTE SANTA CROCE MONTORIO POGGIO MONTONE

JOINT-VENTURES

La ditta SORGENIA GEOTHERMAL non opera in joint-venture con altre società

TERRA ENERGY

PERMESSI DI RICERCA DI RISORSE GEOTERMICHE IN TERRAFERMA

2 titoli per complessivi 137,50 km ²			
Presente come	Numero titoli	Area (km ²)	Titoli
Unico titolare	2	137,50	POMONTE SCANSANO

JOINT-VENTURES

La ditta TERRA ENERGY non opera in joint-venture con altre società

TOSCO GEO

S.r.l. (c.f. n. 06142590485) con sede in Barberino Val d'Elsa (FI), Via Pisana 47 (C.a.p. 50021)

PERMESSI DI RICERCA DI RISORSE GEOTERMICHE IN TERRAFERMA

6 titoli per complessivi 361,60 km ²			
Presente come	Numero titoli	Area (km ²)	Titoli
Unico titolare	6	361,60	BAGNOLO CAMPIGLIA D'ORCIA CASTIGLIONE D'ORCIA RIPA D'ORCIA SAN GAVINO MONREALE SARDARA

JOINT-VENTURES

La ditta TOSCO GEO non opera in joint-venture con altre società



<http://unmig.mise.gov.it>