



MINISTERO DELLO SVILUPPO ECONOMICO
DIREZIONE GENERALE PER LE INFRASTRUTTURE E LA SICUREZZA
DEI SISTEMI ENERGETICI E GEOMINERARI

Anno LXIV - N. 9

30 Settembre 2020

BOLLETTINO UFFICIALE DEGLI IDROCARBURI E DELLE GEORISORSE



MINISTERO DELLO SVILUPPO ECONOMICO
DIREZIONE GENERALE PER LE INFRASTRUTTURE E LA SICUREZZA
DEI SISTEMI ENERGETICI E GEOMINERARI

Anno LXIV - N. 9

30 Settembre 2020

BOLLETTINO UFFICIALE DEGLI IDROCARBURI E DELLE GEORISORSE

SOMMARIO

AVVERTENZE	4
RECAPITI	5
AVVISI	6

ATTIVITÀ DI RICERCA E COLTIVAZIONE DI IDROCARBURI IN TERRA

PERMESSI DI RICERCA

DECRETI RELATIVI ALLA TITOLARITÀ

DECRETO MINISTERIALE 29 settembre 2020 Trasferimento quote di titolarità del permesso di ricerca «PODERE GALLINA» della Società PO VALLEY OPERATIONS PTY. Ltd. (r.u.)	7
---	---

ISTANZE RELATIVE ALLA VIGENZA

Istanza di proroga quinquennale della concessione di coltivazione «CAPO COLONNE» della Società ENI S.p.A.	9
--	---

ATTIVITÀ DI RICERCA E COLTIVAZIONE DI IDROCARBURI IN MARE

CONCESSIONI DI COLTIVAZIONE

ISTANZE DI RINUNCIA PARZIALE

Istanza di rinuncia parziale dell'area della concessione di coltivazione «A.C 20.AG» della Società ENI S.p.A.	10
Istanza di rinuncia parziale dell'area della concessione di coltivazione «A.C 25.EA» della Società ENI S.p.A.	11
Istanza di rinuncia parziale dell'area della concessione di coltivazione «A.C 19.PI» della Società ENI S.p.A. (r.u.)	11

LEGGI E DECRETI, DISPOSIZIONI E COMUNICATI

DECRETI MINISTERIALI

DECRETO MINISTERIALE 18 settembre 2020 Ricostituzione del Comitato tecnico di emergenza e monitoraggio (CTEM).	13
---	----

PIANI TOPOGRAFICI

Tav. 1 – Concessione di coltivazione A.C 20.AG	16
Tav. 2 – Concessione di coltivazione A.C 25.EA	17
Tav. 3 – Concessione di coltivazione A.C 19.PI	18

ELENCHI

ELENCO DELLE PIATTAFORME E INFRASTRUTTURE DA DISMETTERE MINERARIAMENTE	20
ELENCO DELLE ISTANZE PER IL CONFERIMENTO DI NUOVI TITOLI MINERARI	21
TITOLI CANCELLATI DALL'ELENCO DEI TITOLI MINERARI VIGENTI	33
ELENCO DEI TITOLI MINERARI VIGENTI	36

AVVERTENZE

Al fine di agevolare la consultazione delle istanze e dei provvedimenti citati con il loro numero di pubblicazione nel *Bollettino ufficiale degli idrocarburi e delle georisorse* si riportano qui di seguito i numeri di pubblicazione che contrassegnano le istanze ed i provvedimenti pubblicati in ciascun numero del *B.U.I.G.*

BOLLETTINO			NUMERI DI PUBBLICAZIONE		BOLLETTINO			NUMERI DI PUBBLICAZIONE	
Anno	Numero	Data di pubblicazione	dal numero	al numero	Anno	Numero	Data di pubblicazione	dal numero	al numero
LVII	1	31 gennaio 2013	1	15	LXI	1	31 gennaio 2017	1	16
LVII	2	28 febbraio 2013	16	34	LXI	2	28 febbraio 2017	17	26
LVII	3	31 marzo 2013	35	57	LXI	3	31 marzo 2017	27	52
LVII	4	30 aprile 2013	58	72	LXI	4	30 aprile 2017	53	56
LVII	5	31 maggio 2013	73	82	LXI	5	31 maggio 2017	57	69
LVII	6	30 giugno 2013	83	92	LXI	6	30 giugno 2017	70	78
LVII	7	31 luglio 2013	93	111	LXI	7	31 luglio 2017	79	95
LVII	8	31 agosto 2013	112	126	LXI	8	31 agosto 2017	96	99
LVII	9	30 settembre 2013	127	143	LXI	9	30 settembre 2017	100	111
LVII	10	31 ottobre 2013	144	166	LXI	10	31 ottobre 2017	112	132
LVII	11	30 novembre 2013	167	182	LXI	11	30 novembre 2017	133	152
LVII	12	31 dicembre 2013	183	199	LXI	12	31 dicembre 2017	153	158
LVIII	1	31 gennaio 2014	1	30	LXII	1	31 gennaio 2018	1	11
LVIII	2	28 febbraio 2014	31	47	LXII	2	28 febbraio 2018	12	24
LVIII	3	31 marzo 2014	48	67	LXII	3	31 marzo 2018	25	34
LVIII	4	30 aprile 2014	67	81	LXII	4	30 aprile 2018	35	45
LVIII	5	31 maggio 2014	82	102	LXII	5	31 maggio 2018	46	58
LVIII	6	30 giugno 2014	103	125	LXII	6	30 giugno 2018	59	69
LVIII	7	31 luglio 2014	126	150	LXII	7	31 luglio 2018	70	85
LVIII	8	31 agosto 2014	151	160	LXII	8	31 agosto 2018	86	87
LVIII	9	30 settembre 2014	161	174	LXII	9	30 settembre 2018	88	92
LVIII	10	31 ottobre 2014	175	200	LXII	10	31 ottobre 2018	93	97
LVIII	11	30 novembre 2014	201	209	LXII	11	30 novembre 2018	98	106
LVIII	12	31 dicembre 2014	210	221	LXII	12	31 dicembre 2018	107	118
LIX	1	31 gennaio 2015	1	28	LXIII	1	31 gennaio 2019	1	7
LIX	2	28 febbraio 2015	29	46	LXIII	2	28 febbraio 2019	8	12
LIX	3	31 marzo 2015	47	61	LXIII	3	31 marzo 2019	13	22
LIX	4	30 aprile 2015	62	85	LXIII	4	30 aprile 2019	23	27
LIX	5	31 maggio 2015	86	98	LXIII	5	31 maggio 2019	28	40
LIX	6	30 giugno 2015	99	106	LXIII	6	30 giugno 2019	41	62
LIX	7	31 luglio 2015	107	122	LXIII	7	31 luglio 2019	63	80
LIX	8	31 agosto 2015	123	135	LXIII	8	31 agosto 2019	81	85
LIX	9	30 settembre 2015	136	150	LXIII	9	30 settembre 2019	86	90
LIX	10	31 ottobre 2015	151	154	LXIII	10	31 ottobre 2019	91	91
LIX	11	30 novembre 2015	155	172	LXIII	11	30 novembre 2019	92	95
LIX	12	31 dicembre 2015	173	180	LXIII	12	31 dicembre 2019	96	142
LX	1	31 gennaio 2016	1	33	LXIV	1	31 gennaio 2020	1	7
LX	2	29 febbraio 2016	34	49	LXIV	2	29 febbraio 2020	8	15
LX	3	31 marzo 2016	50	66	LXIV	3	31 marzo 2020	16	20
LX	4	30 aprile 2016	67	78	LXIV	4	30 aprile 2020	21	23
LX	5	31 maggio 2016	79	96	LXIV	5	31 maggio 2020	24	28
LX	6	30 giugno 2016	97	114	LXIV	6	30 giugno 2020	29	29
LX	7	31 luglio 2016	115	135	LXIV	7	31 luglio 2020	30	31
LX	8	31 agosto 2016	136	138	LXIV	8	31 agosto 2020	32	35
LX	9	30 settembre 2016	139	150	LXIV	9	30 settembre 2020	36	41
LX	10	31 ottobre 2016	151	164					
LX	11	30 novembre 2016	165	173					
LX	12	31 dicembre 2016	174	186					

La delimitazione delle istanze, dei permessi e delle concessioni pubblicate sui BUIG è rappresentata esclusivamente dalle relative coordinate geografiche, pertanto le tavole allegate sono puramente indicative ed eventuali incongruenze con le suddette coordinate geografiche sono da considerarsi semplici imprecisioni grafiche.

Eventuali opposizioni o reclami avverso le istanze ed i provvedimenti pubblicati nel *B.U.I.G.*, redatte in carta legale, vanno indirizzate al Ministero dello sviluppo economico - Direzione generale per le infrastrutture e la sicurezza dei sistemi energetici e geominerari (DGISSEG) - Via Molise, 2 - 00187 Roma.

Il *B.U.I.G.* è pubblicato sul sito internet del Ministero dello sviluppo economico - Direzione Generale per le Infrastrutture e la Sicurezza dei Sistemi Energetici e Geominerari -UNMIG all'indirizzo <https://unmig.mise.gov.it/index.php/it/informazioni/buig> entro il giorno 5 del mese successivo alla data del Bollettino stesso.

RECAPITI

DIREZIONE GENERALE PER LE INFRASTRUTTURE E LA SICUREZZA DEI SISTEMI ENERGETICI E GEOMINERARI (DGISSEG)

Via Molise, 2 - 00187 Roma

Tel.: (+39) 06-4705 2232

PEC: dgisseg.dg@pec.mise.gov.it

Direttore Generale: Gilberto Dialuce

DGISSEG Divisione III

Analisi, programmazione e studi settore energetico e georisorse

Via Molise, 2 - 00187 Roma

PEC: dgisseg.div03@pec.mise.gov.it

Dirigente: Alessandro Serra

e-mail: alessandro.serra@mise.gov.it

BUIG e Cartografia

email: redazione.buig@mise.gov.it

DGISSEG - Divisione VII

UNMIG - Valutazioni e normativa tecnica nel settore georisorse

PEC: dgisseg.div07@pec.mise.gov.it

Dirigente: Francesco Agello

Via Molise, 2 - 00187 Roma

email: gianluigi.sanetti@mise.gov.it

Sezione laboratori e servizi tecnici

Via Antonio Bosio, 15 - 00161 Roma

Tel.: (+39) 06-4880167 - Fax.: (+39) 06-4824723

email: marcello.dellorso@mise.gov.it

DGISSEG - Divisione VIII

Sezione UNMIG dell'Italia Settentrionale

Via Zamboni, 1 - 40125 Bologna

Tel.: (+39) 051-234326 - Fax.: (+39) 051-228927

e-mail: unmig.bologna@mise.gov.it

PEC: unmig.bologna@pec.mise.gov.it

Dirigente: Marcello Saralli

e-mail: marcello.saralli@mise.gov.it

DGISSEG - Divisione IX

Sezione UNMIG dell'Italia Centrale

Viale Boston, 25 - 00144 Roma

Tel.: (+39) 06-5993-2750 - Fax.: (+39) 06-5993-2761

e-mail: unmig.roma@mise.gov.it

PEC: unmig.roma@pec.mise.gov.it

Dirigente: Marcello Saralli

e-mail: marcello.saralli@mise.gov.it

DGISSEG - Divisione X

Sezione UNMIG dell'Italia Meridionale

Piazza Giovanni Bovio, 22 - 80133 Napoli

Tel.: (+39) 081-5510049 - Fax.: (+39) 081-5519460

e-mail: unmig.napoli@mise.gov.it

PEC: unmig.napoli@pec.mise.gov.it

Dirigente: Arnaldo Vioto

e-mail: arnaldo.vioto@mise.gov.it

DIREZIONE GENERALE PER L'APPROVVIGIONAMENTO, L'EFFICIENZA E LA COMPETITIVITÀ ENERGETICA (DGAECE)

Via Molise, 2 - 00187 Roma

Tel. (+39) 06 4705 2796 - Fax. (+39) 06 4705 3979

PEC: dgaece.dg@pec.mise.gov.it

Direttore generale: Rosaria Fausta Romano

DGAECE - Divisione VII

Rilascio e gestione titoli minerari, espropri, royalties

Tel. (+39) 06 4705 2742

PEC: dgaece.div07@mise.gov.it

Dirigente: Carlo Landolfi

e-mail: carlo.landolfi@mise.gov.it

AVVISI

Con l'entrata in vigore della Legge 11 febbraio 2019, n. 12, che converte il Decreto-Legge 14 dicembre 2018, n.135 sono stati avviati i lavori per la predisposizione del Piano per la transizione energetica sostenibile delle aree idonee allo svolgimento delle attività di prospezione, ricerca e coltivazione di idrocarburi (PiTESAI), da approvarsi entro 18 mesi.

La Legge prevede che fino all'adozione del Piano i procedimenti amministrativi per il conferimento di nuovi permessi di prospezione e di ricerca di idrocarburi sono sospesi, così come sono sospesi i permessi già in essere, sia per aree in terraferma che in mare, con conseguente interruzione delle relative attività. La sospensione non riguarda le istanze di concessione di coltivazione già presentate né le attività di coltivazione in essere.

I titoli minerari sospesi riprenderanno efficacia, dopo l'adozione del Piano, nelle aree in cui tali operazioni risulteranno compatibili con le previsioni del Piano stesso. Nelle aree che saranno invece ritenute non compatibili, il Ministero dello sviluppo economico provvederà a rigettare le istanze sia per nuovi i permessi che per le nuove concessioni di coltivazione non ancora rilasciate, e revocherà, anche limitatamente ad aree parziali, i permessi di prospezione e di ricerca in essere.

Le attività di coltivazione esistenti, che dovessero risultare incompatibili con le previsioni del PiTESAI, manterranno invece la loro efficacia sino alla scadenza.

Qualora il piano non dovesse essere adottato entro 24 mesi dalla data di entrata in vigore della citata legge, cessa la sospensione prevista sia per i procedimenti che per le attività esistenti.

ATTIVITÀ DI RICERCA E COLTIVAZIONE DI IDROCARBURI IN TERRA

PERMESSI DI RICERCA

DECRETI RELATIVI ALLA TITOLARITÀ

NUMERO DI PUBBLICAZIONE: 36

DECRETO MINISTERIALE 29 settembre 2020

Trasferimento quote di titolarità del permesso di ricerca «PODERE GALLINA» della Società PO VALLEY OPERATIONS PTY. Ltd. (r.u.)

IL DIRETTORE GENERALE PER L'APPROVVIGIONAMENTO, L'EFFICIENZA E LA COMPETITIVITÀ ENERGETICA

VISTA la legge 11 gennaio 1957, n. 6 e successive modificazioni, recante "Ricerca e coltivazione degli idrocarburi liquidi e gassosi";

VISTA la legge 21 luglio 1967, n. 613 e successive modificazioni, recante "Ricerca e coltivazione degli idrocarburi liquidi e gassosi nel mare territoriale e nella piattaforma continentale e modificazioni alla legge 11 gennaio 1957, n. 6 sulla ricerca e coltivazione degli idrocarburi liquidi e gassosi";

VISTA la legge 9 gennaio 1991, n. 9 e successive modificazioni, recante "Norme per l'attuazione del nuovo Piano energetico nazionale: aspetti istituzionali, centrali idroelettriche ed elettrodotti, idrocarburi e geotermia, autoproduzione e disposizioni fiscali";

VISTO il decreto del Presidente della Repubblica 18 aprile 1994, n. 484, recante "Disciplina dei procedimenti di conferimento dei permessi di prospezione o ricerca e di concessione di coltivazione di idrocarburi in terraferma e in mare";

VISTO il decreto legislativo 25 novembre 1996, n. 624, e successive modificazioni, recante "Attuazione della direttiva 92/91/CEE relativa alla sicurezza e salute dei lavoratori nelle industrie estrattive per trivellazione e della direttiva 92/104/CEE relativa alla sicurezza e salute dei lavoratori nelle industrie estrattive a cielo aperto e sotterranee";

VISTO il decreto legislativo 25 novembre 1996, n. 625, e successive modificazioni, recante "Attuazione della direttiva 94/22/CEE, relativa alle condizioni di rilascio e di esercizio delle autorizzazioni alla prospezione, ricerca e coltivazione di idrocarburi";

VISTO l'Accordo procedimentale (rep. n. 1247), sancito dalla Conferenza Stato-Regioni in data 24 aprile 2001 per l'acquisizione dell'intesa prevista dall'art. 29, comma 2, lettera l) del D. Lgs. n. 112 del 1998;

VISTA la legge 20 agosto 2004, n. 239, e successive modificazioni, recante "Riordino del settore energetico, nonché delega al governo per il riassetto delle disposizioni vigenti in materia di energia";

VISTO il decreto legislativo 3 aprile 2006 n. 152, e successive modificazioni, recante "Norme in materia ambientale";

VISTA la legge 28 dicembre 2015, n. 208, recante "Disposizioni per la formazione del bilancio annuale e pluriennale dello Stato" (legge di stabilità 2016);

VISTA la legge 11 febbraio 2019, n. 12, di conversione del decreto- legge 14 dicembre 2018, n. 135, recante "Disposizioni urgenti in materia di sostegno e semplificazione per le imprese e per la pubblica amministrazione";

VISTO il decreto del Presidente del Consiglio dei Ministri 19 giugno 2019, n. 93 - pubblicato nella Gazzetta Ufficiale n. 195 del 21 agosto 2019, recante "l'organizzazione del Ministero dello sviluppo economico, ai sensi dell'articolo 4-bis del decreto-legge 12 luglio 2018, n. 86, convertito, con modificazioni, dalla legge 9 agosto 2018, n. 97";

VISTO il decreto ministeriale 19 gennaio 2020, pubblicato nella Gazzetta Ufficiale n. 61 del 9 marzo 2020, recante "Individuazione degli uffici dirigenziali di livello non generale" del Ministero dello sviluppo economico;

VISTO il decreto ministeriale 2 dicembre 2008 con il quale, alla Società Po Valley Operations PTY Ltd., è stato attribuito per la durata di anni sei, il permesso di ricerca di idrocarburi liquidi e gassosi denominato "PODERE GALLINA" dell'estensione di km2 506,20 in territorio delle provincie di Bologna e Ferrara;

VISTA l'istanza in data 18 dicembre 2017, acquisita in data 2 gennaio 2018 prot. n. 00030, con la quale la Società Po Valley Operations PTY Ltd. ha chiesto di poter trasferire, in qualità di unico titolare, alle Società UOG Italia S.r.l. e PXOG Marshall Limited, che per accettazione hanno sottoscritto l'istanza stessa, rispettivamente il 20% e il 17% della titolarità del permesso di ricerca "PODERE GALLINA";

VISTA la nota del 6 marzo 2020 prot. n. 5298, pervenuta in data 10 marzo 2020 prot. n. 5442 con la quale la DGISSEG esprime parere favorevole al trasferimento del 20% della titolarità del permesso di ricerca dalla Società Po Valley Operations Pty Ltd. alla Società UOG Italia S.r.l.;

VISTA la nota del 6 marzo 2020 prot. n. 5296, pervenuta in data 10 marzo 2020 prot. n. 5441 con la quale la DGISSEG esprime parere favorevole al trasferimento del 17% della titolarità del permesso di ricerca dalla Società Po Valley Operations Pty Ltd. alla Società PXOG Marshall Limited;

VISTA la nota del 12 marzo 2020 prot. n. 5729 con la quale la Direzione Generale per l'Approvvigionamento, l'Efficienza e la Competitività Energetica - Div. VII ha autorizzato preventivamente ai sensi dell'art. 18 della legge 613/67 e dell'art. 11, comma 3, del D.Lgs n. 625/96, i richiesti trasferimenti, alle condizioni stabilite nella bozza dell'atto di cessione;

VISTO l'atto di cessione autenticato nelle firme in data 10 giugno 2020 dal Dott. Luca Troili, notaio in Roma, registrato presso l'Agenzia delle Entrate di Roma 2, in data 10 giugno 2020, n. 13943 Serie 1T, con il quale, a decorrere dal 10 giugno 2020 la quota del 20% della titolarità del permesso di ricerca "PODERE GALLINA" è trasferita dalla Società Po Valley Operations Pty Ltd alla Società UOG Italia S.r.l., rappresentante unica delle contitolari è nominata la Società Po Valley Operations Pty Ltd;

VISTO l'atto di cessione autenticato nelle firme in data 10 giugno 2020 dal Dott. Luca Troili, notaio in Roma, registrato presso l'Agenzia delle Entrate di Roma 2, in data 10 giugno 2020, n. 13944 Serie 1T, con il quale, a decorrere dal 10 giugno 2020 la quota del 17% della titolarità del permesso di ricerca "PODERE GALLINA" è trasferita dalla Società Po Valley Operations Pty Ltd alla Società PXOG Marshall Limited, rappresentante unica delle contitolari è nominata la Società Po Valley Operations Pty Ltd;

D E C R E T A

Art. 1
(Titolarietà)

1. Ai sensi del combinato disposto dell'art. 18 della legge 21 luglio 1967, n. 613 e degli artt. 11 e 13, comma 6, del D. Lgs. 25 novembre 1996, n. 625, a decorrere dal 10 giugno 2020 le quote del 20% e 17% della titolarità del permesso di ricerca "PODERE GALLINA", in territorio delle provincie di Bologna e Ferrara sono trasferite ed intestate dalla Società PO VALLEY OPERATIONS PTY. Ltd. (c.f. n. 05584311004) con sede a Perth The Esplanade, 7 Australia – Frazione Mount Pleasant – WA 6153 Suite 8 e sede secondaria in Roma, Via Francesco Crispi, 90 (C.a.p. 00187), rispettivamente alla Società UOG ITALIA S.r.l. (c.f. n. 14361161004) con sede legale in Roma, Via G. Rossini, 9 (C.a.p. 00198) e alla Società PXOG MARSHALL LIMITED (c.f. n. 14528311005) con sede legale in Stonebridge House, Chelmsford Road, Hatfield Heat, Bishop Stortford, United Kindom, CM 22 7BD e sede secondaria in Roma, Via Rossini, 9 (C.a.p. 00198).

2. Le quote di partecipazione al permesso sono pertanto così stabilite:

- PO VALLEY OPERATIONS PTY LTD.: 63%;
- UOG ITALIA S.r.l.: 20%;
- PXOG MARSHALL LIMITED: 17%.

3. La Società Po Valley Operations Pty Ltd. è nominata rappresentante unica.

Art. 2
(Garanzie)

1 Le attribuzioni di quote di cui al presente decreto non pregiudicano gli eventuali diritti dei terzi.

Art. 3
(Pubblicazione e consegna)

1. Il presente decreto è pubblicato nel sito internet del Ministero dello sviluppo economico e nel Bollettino Ufficiale degli Idrocarburi e delle Georisorse e consegnato alla Società Po Valley Operations Pty Ltd. tramite l'Agenzia del Demanio - Direzione Regionale Emilia Romagna.

Art. 4
(Ricorsi)

1. Avverso il presente provvedimento è ammesso ricorso giurisdizionale avanti al Tribunale Amministrativo Regionale Lazio, sede di Roma, secondo le modalità di cui al decreto legislativo 2 luglio 2010, n. 104, ovvero ricorso Straordinario al Capo dello Stato, ai sensi del Decreto del Presidente della Repubblica 25.11.1971, n. 1199, rispettivamente entro 60 e 120 giorni dalla data della pubblicazione sul Bollettino Ufficiale degli Idrocarburi e delle Georisorse del presente provvedimento.

Roma 29 settembre 2020

Il Direttore generale: ROMANO

CONCESSIONI DI COLTIVAZIONE

ISTANZE RELATIVE ALLA VIGENZA

NUMERO DI PUBBLICAZIONE: 37

Istanza di proroga quinquennale della concessione di coltivazione «CAPO COLONNE» della Società ENI S.p.A.
(estratto)

Con istanza pervenuta al Ministero dello sviluppo economico il 7 settembre 2020, prot. n. 19666 la Società ENI S.p.A., unico titolare della concessione di coltivazione ubicata nella provincia di Crotone, convenzionalmente denominata «CAPO COLONNE» (v. Elenco delle concessioni di coltivazione n. 809 di riferimento), ha chiesto la proroga quinquennale della concessione stessa.

ATTIVITÀ DI RICERCA E COLTIVAZIONE DI IDROCARBURI IN MARE

CONCESSIONI DI COLTIVAZIONE

ISTANZE DI RINUNCIA PARZIALE

NUMERO DI PUBBLICAZIONE: 38

Istanza di rinuncia parziale dell'area della concessione di coltivazione «A.C 20.AG» della Società ENI S.p.A. (estratto)

Con istanza pervenuta al Ministero dello sviluppo economico il 15 settembre 2020, prot. n. 20373, la Società ENI S.p.A., unico titolare della concessione di coltivazione ubicata nel Mare Adriatico, Zona A, convenzionalmente denominata «A.C 20.AG» (v. Elenco delle concessioni di coltivazione n. 1005 di riferimento), ha chiesto la rinuncia parziale di area della concessione stessa.

Estensione dell'area della concessione: 99,42 km²

Estensione dell'area ridotta richiesta: 67,64 km²

Nuova ubicazione e delimitazione della concessione di coltivazione:

- Sottofondo marino: Mare Adriatico (Zona A)
- Fogli della Carta nautica delle coste d'Italia alla scala 1 : 250.000 (I.I.M.): 924.

- Coordinate geografiche dei vertici:

<i>Vertici</i>	<i>Longitudine E Greenwich</i>	<i>Latitudine N</i>
a	12°43',	45°17',
b	12°48',	45°17',
c	12°48',	45°13',
d	12°46',	45°13',
e	12°46',	45°12',
f	12°45',	45°12',
g	12°45',	45°11',
h	12°44',	45°11',
i	12°44',	45°13',
l	12°38',	45°13',
m	12°38',	45°14',
n	12°43',	45°14',

- Riproduzione del piano topografico della concessione di coltivazione: tavola fuori testo n. 1

NUMERO DI PUBBLICAZIONE: 39

Istanza di rinuncia parziale dell'area della concessione di coltivazione « A.C 25.EA » della Società ENI S.p.A. (estratto)

Con istanza pervenuta al Ministero dello sviluppo economico il 15 settembre 2020, prot. n. 20381, la Società ENI S.p.A., unico titolare della concessione di coltivazione ubicata nel Mare Adriatico, Zona A, convenzionalmente denominata «A.C 25.EA» (v. Elenco delle concessioni di coltivazione n. 1012 di riferimento), ha chiesto la rinuncia parziale di area della concessione stessa.

Estensione dell'area della concessione: 25,88 km²

Estensione dell'area ridotta richiesta: 11,21 km²

Nuova ubicazione e delimitazione della concessione di coltivazione:

- Sottofondo marino: Mare Adriatico (Zona A)
- Fogli della Carta nautica delle coste d'Italia alla scala 1 : 250.000 (I.I.M.): 924.

- Coordinate geografiche dei vertici:

<i>Vertici</i>	<i>Longitudine E Greenwich</i>	<i>Latitudine N</i>
a	12°27',	44°35',
b	Intersezione del parallelo 44°35' con la linea della ex zona ENI	
c	Intersezione della linea della ex zona ENI con il parallelo 44°32'	
d	12°27',	44°32',

Dal vertice "b" al vertice "c" la linea di delimitazione della concessione è rappresentata dalla linea di delimitazione della ex zona ENI

- Riproduzione del piano topografico della concessione di coltivazione: tavola fuori testo n. 2

NUMERO DI PUBBLICAZIONE: 40

Istanza di rinuncia parziale dell'area della concessione di coltivazione « A.C 19.PI » della Società ENI S.p.A. (r.u.) (estratto)

Con istanza pervenuta al Ministero dello sviluppo economico il 29 settembre 2020, prot. n. 21619, la Società ENI S.p.A., rappresentante unico dei titolari della concessione di coltivazione ubicata nel Mare Adriatico, Zona A, convenzionalmente denominata «A.C 19.PI» (v. Elenco delle concessioni di coltivazione n. 1004 di riferimento), ha chiesto la rinuncia parziale di area della concessione stessa.

Estensione dell'area della concessione: 219,46 km²

Estensione dell'area ridotta richiesta: 177,00 km²

Nuova ubicazione e delimitazione della concessione di coltivazione:

- Sottofondo marino: Mare Adriatico (Zona A)
- Fogli della Carta nautica delle coste d'Italia alla scala 1 : 250.000 (I.I.M.): 924.

- Coordinate geografiche dei vertici:

<i>Vertici</i>	<i>Longitudine E Greenwich</i>	<i>Latitudine N</i>
a	12°40'	45°09'
b	12°48'	45°09'
c	12°48'	45°06'
d	12°47'	45°06'
e	12°47'	45°04'
f	12°50'	45°04'
g	12°50'	45°03'
h	12°52'	45°03'
i	12°52'	45°02'
l	12°51'	45°02'
m	12°51'	45°01'
n	12°49'	45°01'

o	12°49'	45°00'
p	12°48'	45°00'
q	12°48'	44°59'
r	12°51'	44°59'
s	12°51'	44°58'
t	12°54'	44°58'
u	12°54'	44°57'
v	12°50'	44°57'
z	12°50'	44°58'
a'	12°46'	44°58'
b'	12°46'	45°01'
c'	12°43'	45°01'
d'	12°43'	45°04'
e'	12°41'	45°04'
f'	12°41'	45°07'
g'	12°40'	45°07'

- Riproduzione del piano topografico della concessione di coltivazione: tavola fuori testo n. 3

LEGGI E DECRETI, DISPOSIZIONI E COMUNICATI

DECRETI MINISTERIALI

NUMERO DI PUBBLICAZIONE: 41

DECRETO MINISTERIALE 18 settembre 2020

Ricostituzione del Comitato tecnico di emergenza e monitoraggio (CTEM).

IL MINISTRO DELLO SVILUPPO ECONOMICO

VISTO il decreto legislativo 23 maggio 2000, n. 164, e successive modifiche e integrazioni, che all'articolo 28, commi 2 e 3, dispone che il Ministero dell'industria del commercio e dell'artigianato (ora Ministero dello sviluppo economico) provvede alla sicurezza del sistema nazionale del gas anche mediante specifici indirizzi con la finalità di salvaguardare la continuità e la sicurezza degli approvvigionamenti, e può adottare misure temporanee di salvaguardia necessarie a ridurre gravi rischi per la sicurezza e in caso di crisi nel mercato dell'energia;

VISTO l'articolo 1 comma 7, lettera q) e comma 8, lettera b), punto 1) della legge 23 agosto 2004, n. 239, che dispone che sono esercitati dallo Stato, anche avvalendosi dell'Autorità per l'energia elettrica e il gas, attualmente Autorità di Regolazione per Energia Reti e Ambiente, i seguenti compiti e funzioni:

- l'adozione di misure temporanee di salvaguardia della continuità della fornitura, in caso di crisi del mercato dell'energia o di gravi rischi per la sicurezza della collettività o per l'integrità delle apparecchiature e degli impianti del sistema energetico;
- l'adozione di indirizzi alle imprese che svolgono attività di trasporto, dispacciamento sulla rete nazionale e rigassificazione di gas naturale e di disposizioni ai fini dell'utilizzo, in caso di necessità, degli stoccaggi strategici nonché la stipula delle relative convenzioni e la fissazione di regole per il dispacciamento in condizioni di emergenza e di obblighi di sicurezza;

VISTO il decreto del Ministro delle attività produttive (ora Ministro dello sviluppo economico) in data 26 settembre 2001, pubblicato nella Gazzetta Ufficiale della Repubblica italiana n. 235 del 9.10.2001, mediante il quale sono stati emanati indirizzi per la gestione delle eventuali emergenze che dovessero presentarsi durante il funzionamento del sistema nazionale del gas e che, all'articolo 8, comma 1, istituisce presso lo stesso Ministero il Comitato tecnico di emergenza e monitoraggio del sistema del gas (CTEM);

VISTO il Regolamento (UE) 2017/1938 del Parlamento europeo e del Consiglio del 25 ottobre 2017, concernente misure volte a garantire la sicurezza dell'approvvigionamento di gas e che abroga il regolamento (UE) n. 994/2010;

VISTO l'articolo 1, comma I, del decreto del Ministro dello sviluppo economico del 31 maggio 2017, che ha modificato la composizione del Comitato di cui al citato decreto ministeriale 26 settembre 2001;

VISTO il decreto del Ministro dello sviluppo economico del 20 settembre 2017 che ha ricostituito il CTEM per la durata di un triennio, con decorrenza 20 settembre 2017 e scadenza 20 settembre 2020;

VISTI i successivi decreti del Ministro dello sviluppo economico 10 luglio 2018 e 17 aprile 2019 di aggiornamento dei componenti del CTEM;

VISTO il Decreto del Presidente del Consiglio dei Ministri 19 giugno 2019, n. 93, recante Regolamento di organizzazione del Ministero dello sviluppo economico;

CONSIDERATO che il citato Decreto del Presidente del Consiglio dei Ministri 19 giugno 2019, n. 93, all'articolo 9, comma 2, ha stabilito che presso la Direzione generale per le infrastrutture e la sicurezza dei sistemi energetici e geominerari (DGISSEG) "[...] opera, in qualità di organo tecnico consultivo, il Comitato di emergenza e monitoraggio del sistema del gas istituito ai sensi del decreto del Ministro delle attività produttive 26 settembre 2001 [...]";

VISTO il decreto del Presidente del Consiglio dei Ministri, registrato alla Corte dei Conti il 29 ottobre 2019, reg. 1031, con il quale all'ing. Gilberto Dialuce è stato conferito l'incarico triennale di funzione dirigenziale di livello generale di Direttore della Direzione generale per le infrastrutture e la sicurezza dei sistemi energetici e geominerari (DGISSEG);

VISTO il Decreto del Presidente del Consiglio dei Ministri 12 dicembre 2019, n. 178, con cui sono state apportate modifiche al suddetto Regolamento di organizzazione del Ministero dello sviluppo economico;

VISTO il decreto ministeriale 14 gennaio 2020 di individuazione degli uffici dirigenziali di livello non generale del Ministero dello sviluppo economico;

VISTO il decreto del Ministro dello sviluppo economico del 7 agosto 2020, pubblicato sul BUIG - Anno LXIV n.8 del 31 agosto 2020 e sulla Gazzetta Ufficiale n. 217 del 1 settembre 2020, che ha modificato la composizione del Comitato Tecnico di emergenza e monitoraggio,

D E C R E T A

Articolo 1

1. In relazione alla prevenzione e alla gestione di eventuali situazioni di crisi, di cui all'art. 8 del Regolamento (UE) 2017/11938, al fine di effettuare periodicamente il monitoraggio del funzionamento del sistema nazionale del gas naturale, nonché di formulare proposte per il ricorso agli strumenti di intervento nelle possibili situazioni di crisi dell'approvvigionamento di gas, monitorare l'attuazione, le procedure e la tempistica di attivazione dei citati strumenti di intervento, è ricostituito, per la durata di un triennio a decorrere dalla data del presente decreto, il Comitato tecnico di emergenza e monitoraggio, di cui al comma 1, dell'art.8, del decreto del Ministero dello sviluppo economico del 26 settembre 2001, come da ultimo modificato dall'articolo 1 del decreto 7 agosto 2020.

2. I componenti del Comitato tecnico di emergenza e monitoraggio sono:

- ing. Gilberto Dialuce, Direttore Generale della DGISSEG - Presidente; in caso di assenza o impedimento è sostituito dall'ing. Liliana Panei;
- ing. Liliana Panei, dirigente della Divisione IV - Sicurezza approvvigionamenti della DGISSEG, e in caso di assenza o impedimento sostituita dal dott. Giovanni Perrella;
- dott.ssa Marilena Barbaro, dirigente della Divisione V - Regolamentazione infrastrutture energetiche della DGISSEG, e in caso di assenza o impedimento è sostituita dal dott. Fabio Ferrini;
- dott. Andrea Maria Felici della Direzione generale per l'approvvigionamento, l'efficienza e la competitività energetica (DGAECE), e in caso di assenza o impedimento è sostituito dal dott. Giuseppe Corrente;
- **ing. Lorenzo Monterosso, rappresentante dell'Autorità di Regolazione per Energia Reti e Ambiente (ARERA)**, e in caso di assenza o impedimento, è sostituito dall'ing. Massimo Ricci;
- ing. Gianluca Zonta, rappresentante della società SNAM RETE GAS S.p.A., e in caso di assenza o impedimento è sostituito dall'ing. Serena Aristarchi;
- dott. Federico Frassi, rappresentante della società S.G.I. S.p.A., e in caso di assenza o impedimento è sostituito dall'ing. Paolo Alessio;
- l'ing. Massimiliano Erario, rappresentante della STOGIT S.p.A., e in caso di assenza o impedimento è sostituito dall'ing. Cesare Vecchietti;
- ing. Gabriele Lucchesi, rappresentante della società EDISON STOCCAGGIO S.p.A., e in caso di assenza o impedimento è sostituito dall'ing. Paolo Merello;
- ing. Gianluca Zonta, rappresentante della INFRASTRUTTURE TRASPORTO GAS S.p.A., e in caso di assenza o impedimento è sostituito dall'ing. Alberta Aimola;
- ing. Maurizio Zangrandi, rappresentante della società GNL ITALIA S.p.A., e in caso di assenza o impedimento è sostituito dall'ing. Giuseppe Vareschi;
- avv. Sebastien Bumbolo, rappresentante della società ADRIATIC LNG, e in caso di assenza o impedimento è sostituito dal dott. Alfredo Balena;
- dott.ssa Marika Venturi, rappresentante della società OLT offshore LNG TOSCANA S.p.A., e in caso di assenza o impedimento è sostituito dall'ing. Michele Tosi;
- ing. Enrico Maria Carlini, rappresentante della società TERNA S.p.A., e in caso di assenza o impedimento è sostituito dall'ing. Mauro Caprabanca.

3. Le funzioni di Segreteria tecnica sono assicurate dall'ing. Katia Petrillo della Divisione IV della DGISSEG e dalla dott.ssa Arianna Cofini.

4. Ai componenti del Comitato non è corrisposto alcun compenso.

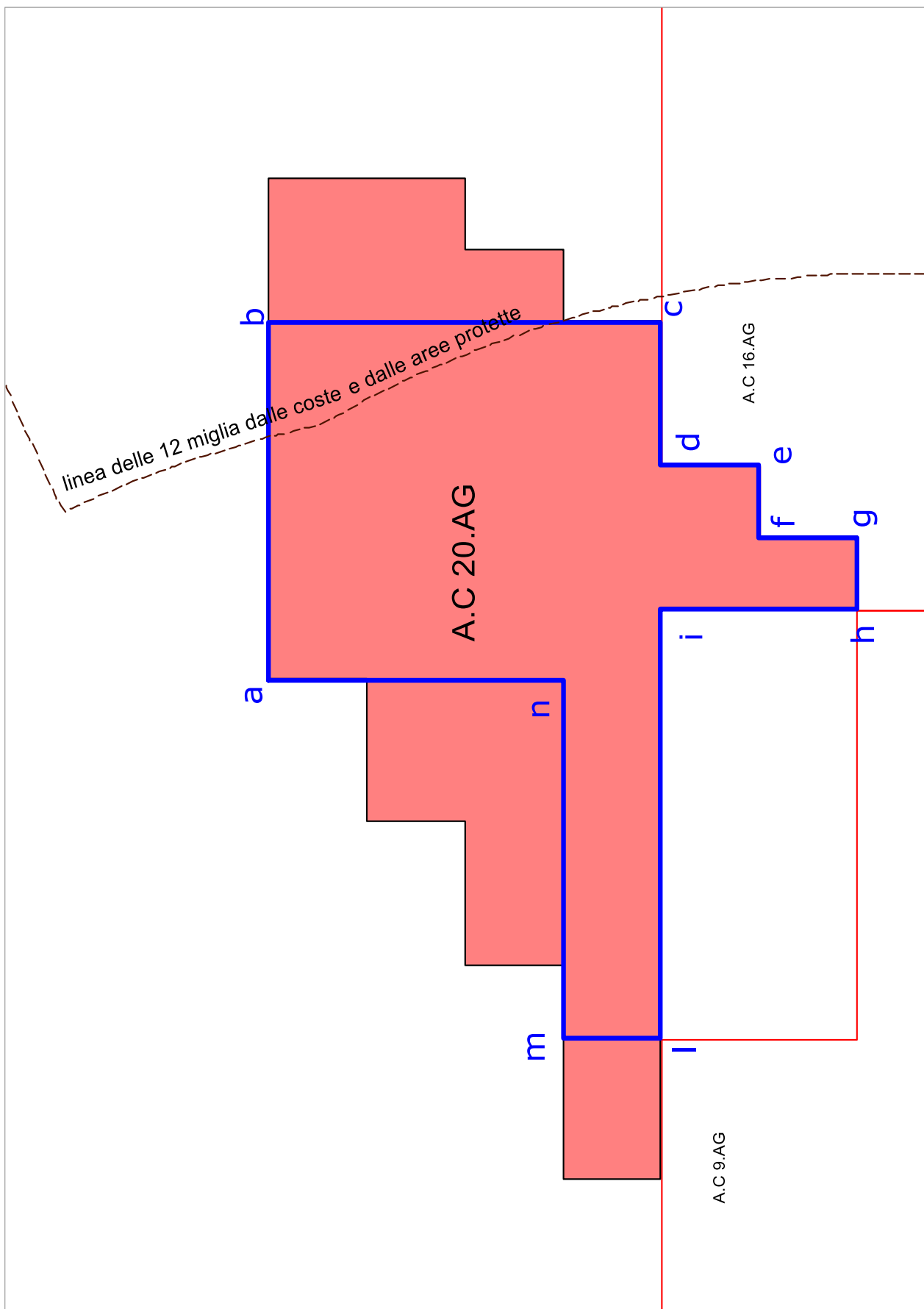
5. Le riunioni del Comitato possono svolgersi anche in modalità di videoconferenza e/o con altri strumenti telematici.

Il presente decreto è pubblicato nel Bollettino ufficiale degli idrocarburi e delle georisorse.

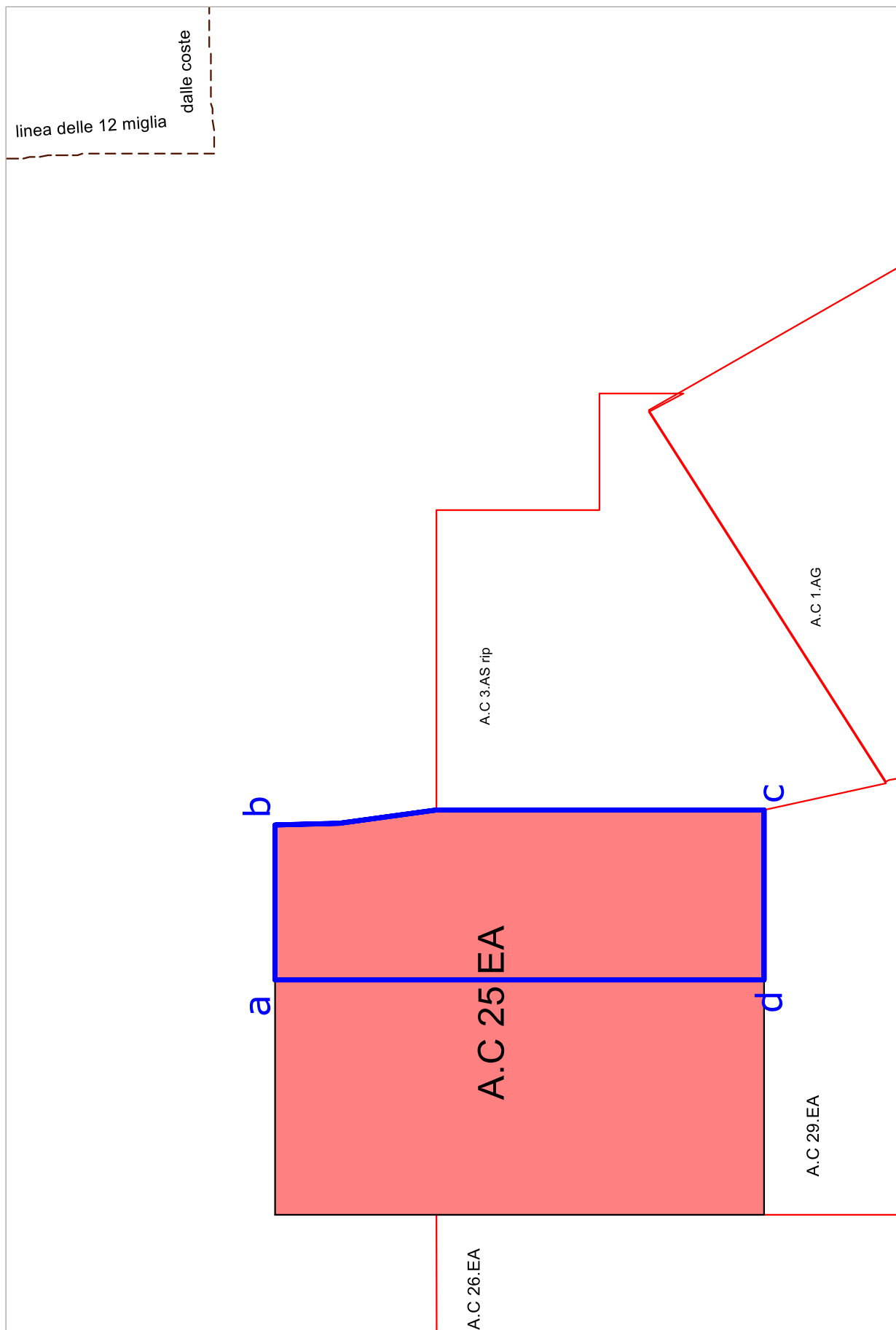
Roma 18 settembre 2020

Il Ministro: PATUANELLI

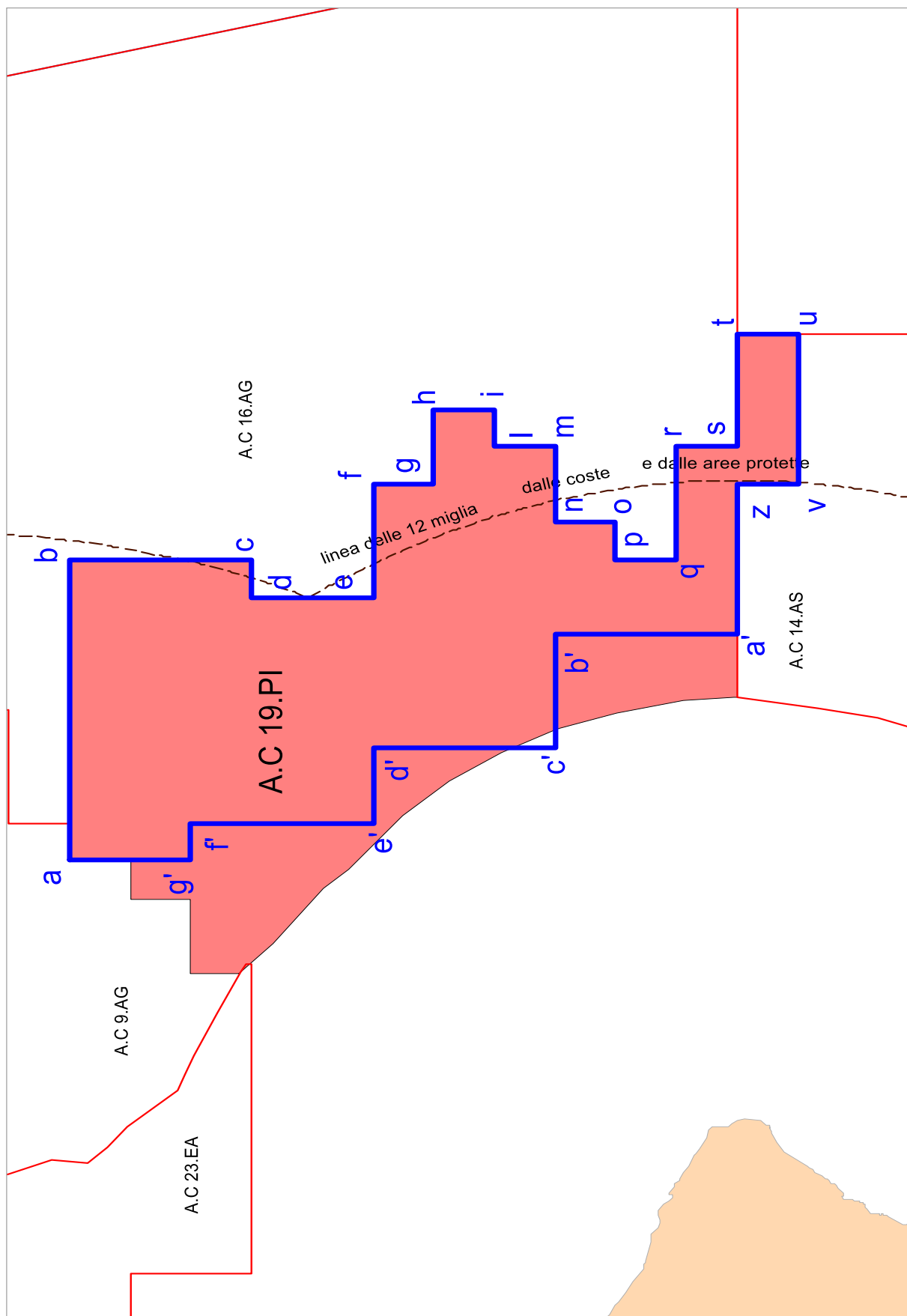
PIANI TOPOGRAFICI



Tav. 1 - Concessione di coltivazione A.C 20.AG



Tav. 2 - Concessione di coltivazione A.C. 25.EA



Tav. 3 - Concessione di coltivazione A.C. 19.PI

ELENCHI

ELENCO DELLE PIATTAFORME E INFRASTRUTTURE DA DISMETTERE MINERARIAMENTE
 Aggiornamento al 31/7/2020

Parte a) - Elenco delle piattaforme e infrastrutture da rimuovere senza possibilità di riutilizzo

Nome piattaforma	Concessione mineraria	Coordinate	Tipo piattaforma	Rimozione senza possibilità di riutilizzo	Possibilità di riutilizzo
ADA 3	A.C9.AG	Lat.45,183361 N Long. 12,591176 E	Monotubolare	SI	NO

Parte b) - Elenco delle piattaforme e infrastrutture da dismettere minerariamente ma con possibilità di riutilizzo con scopi diversi dall'attività mineraria di estrazione di idrocarburi

Nome piattaforma	Concessione mineraria	Coordinate	Tipo piattaforma	Rimozione senza possibilità di riutilizzo	Possibilità di riutilizzo
AZALEA A	A.C8.ME	Lat. 44,171769 N Long. 12,714258 E	Bitubolare a portale	NO	SI
PC 73	PORTO CORSINI MARE	Lat. 44,385037 N Long. 12,579101 E	Monotubolare	NO	SI
ARMIDA 1	A.C29.EA	Lat. 44,475932 N Long. 12,44954 E	Monotubolare	NO	SI
REGINA 1	A.C17.AG	Lat. 44,102781 N Long. 12,834209 E	Monotubolare	NO	SI

ELENCO DELLE ISTANZE PER IL CONFERIMENTO DI NUOVI TITOLI MINERARI
L'elenco delle istanze è pubblicato in formato elettronico sul sito web dell'UNMIG all'indirizzo:
<https://unmig.mise.gov.it>

ISTANZE PER IL CONFERIMENTO DI TITOLI MINERARI - Aggiornamento 30/settembre/2020

ISTANZE DI PERMESSO DI PROSPEZIONE IN MARE

d 1 B.P.-SP

BUIG: LV-2 ARRIVO: 26/01/2011 AREA: 13700 km2 FOGLI IIM: 1505 ZONA A
 RICHIEDENTI: Spectrum Geo Limited ZONA B

d 1 F.P.-SP

BUIG: LV-2 ARRIVO: 26/01/2011 AREA: 16210 km2 FOGLI IIM: 1504 ZONA B
 RICHIEDENTI: Spectrum Geo Limited ZONA D
 ZONA F

d 2 E.P.-TG

BUIG: LVIII-7 ARRIVO: 26/06/2014 AREA: 20200 km2 FOGLI IIM: 432 ZONA E
 RICHIEDENTI: TGS-NOPEC Geophysical Company ASA

d 2 F.P.-PG

BUIG: LV-6 ARRIVO: 31/05/2011 AREA: 14200 km2 FOGLI IIM: 1504 ZONA B
 RICHIEDENTI: Petroleum Geo Service Asia Pacific ZONA D
 ZONA F

d 3 F.P.-SC

BUIG: LVIII-6 ARRIVO: 19/05/2014 AREA: 4025 km2 FOGLI IIM: 920 ZONA F
 RICHIEDENTI: Schlumberger Italiana

ISTANZE DI PERMESSO DI RICERCA IN TERRAFERMA

AGNONE

BUIG: LI-8 ARRIVO: 26/07/2007 AREA: 747,4 km2 FOGLI IGM: 153-154 ABRUZZO
 RICHIEDENTI: RockHopper Italia MOLISE

ANZI

BUIG: XLIX-10 ARRIVO: 01/09/2005 AREA: 117,4 km2 FOGLI IGM: 199 BASILICATA
 RICHIEDENTI: Eni

BROLA

BUIG: LVII-12 ARRIVO: 19/11/2013 AREA: 164,2 km2 FOGLI IGM: 88 EMILIA ROMAGNA
 RICHIEDENTI: Aleanna Italia

CAROVILLI

BUIG: XLVI-4 ARRIVO: 01/03/2002 AREA: 564,1 km2 FOGLI IGM: 153-161 MOLISE
 RICHIEDENTI: Aleanna Italia

CASE CAPOZZI

BUIG: LVI-5 ARRIVO: 02/04/2012 AREA: 423,7 km2 FOGLI IGM: 173-174 CAMPANIA
 RICHIEDENTI: Delta Energy

CASTELLO

BUIG: LIII-8 ARRIVO: 31/07/2009 AREA: 199,35 km2 FOGLI IGM: 31-32 LOMBARDIA
 RICHIEDENTI: Mac Oil

CASTIGLIONE DI CERVIA

BUIG: LVII-5 ARRIVO: 22/04/2013 AREA: 191,8 km2 FOGLI IGM: 89-100 EMILIA ROMAGNA
 RICHIEDENTI: Exploenergy

CIPRESSI

BUIG: XLIX-12 ARRIVO: 29/11/2005 AREA: 144,43 km2 FOGLI IGM: 140-141 ABRUZZO
 RICHIEDENTI: Eni
 Gas Plus Italiana

ISTANZE PER IL CONFERIMENTO DI TITOLI MINERARI - Aggiornamento 30/settembre/2020

CORROPOLI

BUIG: XLVIII-1 ARRIVO: 01/10/2004 AREA: 172,3 km2 FOGLI IGM: 133-134 ABRUZZO
 RICHIEDENTI: RockHopper Civita MARCHE

CORZANO

BUIG: LVI-4 ARRIVO: 14/03/2012 AREA: 173,5 km2 FOGLI IGM: 46-47 LOMBARDIA
 RICHIEDENTI: Exploenergy

FIORENZUOLA D'ARDA

BUIG: LII-8 ARRIVO: 31/07/2008 AREA: 535,2 km2 FOGLI IGM: 60-61-72-73 EMILIA ROMAGNA
 RICHIEDENTI: Mac Oil

FONTANA VILLANELLA

BUIG: LVII-2 ARRIVO: 08/01/2013 AREA: 98,29 km2 FOGLI IGM: 163 PUGLIA
 RICHIEDENTI: Aleanna Italia

FONTE DELLA VIGNA

BUIG: LI-4 ARRIVO: 28/03/2007 AREA: 56,1 km2 FOGLI IGM: 212-222 CALABRIA
 RICHIEDENTI: Total E&P Italia

FONTEVIVO

BUIG: LX-1 ARRIVO: 19/12/2015 AREA: 411,4 km2 FOGLI IGM: 73 EMILIA ROMAGNA
 RICHIEDENTI: Pengas Italiana

FORAPANE

BUIG: LV-3 ARRIVO: 28/02/2011 AREA: 24,53 km2 FOGLI IGM: 163 PUGLIA
 RICHIEDENTI: Delta Energy

1 FRUSCI

BUIG: XLI-8 ARRIVO: 15/07/1997 AREA: 237,13 km2 FOGLI IGM: 187 199 BASILICATA
 RICHIEDENTI: Eni

GALLIA

BUIG: LVIII-1 ARRIVO: 20/12/2013 AREA: 135,6 km2 FOGLI IGM: 58 LOMBARDIA
 RICHIEDENTI: Aleanna Italia

GROTTE DEL SALICE

BUIG: XLIV-3 ARRIVO: 01/02/2000 AREA: 118,14 km2 FOGLI IGM: 211 BASILICATA
 RICHIEDENTI: Shell Italia E&P

GUSSOLA

BUIG: LX-1 ARRIVO: 19/12/2015 AREA: 354,1 km2 FOGLI IGM: 61-62 LOMBARDIA
 RICHIEDENTI: Pengas Italiana

IL CONVENTO

BUIG: LI-4 ARRIVO: 28/03/2007 AREA: 412,8 km2 FOGLI IGM: 155 MOLISE
 RICHIEDENTI: Compagnia Generale Idrocarburi PUGLIA

IL PERITO

BUIG: LV-3 ARRIVO: 28/02/2011 AREA: 91,39 km2 FOGLI IGM: 201 BASILICATA
 RICHIEDENTI: Delta Energy

LA BICOCCA

BUIG: LVI-6 ARRIVO: 28/05/2012 AREA: 155,5 km2 FOGLI IGM: 175-187 BASILICATA
 RICHIEDENTI: Delta Energy

LA CAPRIOLA

BUIG: LVI-5 ARRIVO: 02/04/2012 AREA: 188,1 km2 FOGLI IGM: 201 BASILICATA
 RICHIEDENTI: Delta Energy

LA CERASA

BUIG: XLIX-10 ARRIVO: 01/09/2005 AREA: 75,86 km2 FOGLI IGM: 199 BASILICATA
 RICHIEDENTI: Shell Italia E&P

ISTANZE PER IL CONFERIMENTO DI TITOLI MINERARI - Aggiornamento 30/settembre/2020

LA RISORTA

BUIG: XLIX-7 ARRIVO: 30/06/2005 AREA: 296,6 km2 FOGLI IGM: 65-77 EMILIA ROMAGNA
 RICHIEDENTI: Northsun Italia VENETO

LA STEFANINA

BUIG: LVIII-11 ARRIVO: 29/10/2014 AREA: 139,72 km2 FOGLI IGM: 89 EMILIA ROMAGNA
 RICHIEDENTI: Aleanna Resources LLC

1 MASSERIA LA ROCCA

BUIG: XLII-1 ARRIVO: 22/12/1997 AREA: 13,06 km2 FOGLI IGM: 199 BASILICATA
 RICHIEDENTI: Eni
 RockHopper Italia
 Total E&P Italia

MONTE CAVALLO

BUIG: XLIX-10 ARRIVO: 01/09/2005 AREA: 211,9 km2 FOGLI IGM: 199-210 BASILICATA
 RICHIEDENTI: Shell Italia E&P CAMPANIA

MONTE LI FOI

BUIG: LII-1 ARRIVO: 31/12/2007 AREA: 140,7 km2 FOGLI IGM: 187-199 BASILICATA
 RICHIEDENTI: Eni

1 MURO LUCANO

BUIG: XL-12 ARRIVO: 27/11/1996 AREA: 111,9 km2 FOGLI IGM: 186-187 BASILICATA
 RICHIEDENTI: Italmin Exploration CAMPANIA

OLIVETO LUCANO

BUIG: XLII-11 ARRIVO: 08/10/1998 AREA: 188,23 km2 FOGLI IGM: 200 BASILICATA
 RICHIEDENTI: Total E&P Italia

PALAZZO SAN GERVASIO

BUIG: L-4 ARRIVO: 29/03/2006 AREA: 469,9 km2 FOGLI IGM: 187-188 BASILICATA
 RICHIEDENTI: Aleanna Resources LLC

PIETRA SPACCATA

BUIG: LV-3 ARRIVO: 28/02/2011 AREA: 333,3 km2 FOGLI IGM: 162-173 CAMPANIA
 RICHIEDENTI: Delta Energy

PIGNOLA

BUIG: XLIX-10 ARRIVO: 01/09/2005 AREA: 54,83 km2 FOGLI IGM: 199 BASILICATA
 RICHIEDENTI: Shell Italia E&P

POSTA DEL GIUDICE

BUIG: L-2 ARRIVO: 31/01/2006 AREA: 113,6 km2 FOGLI IGM: 163 PUGLIA
 RICHIEDENTI: Apennine Energy

RENO CENTESE

BUIG: LVI-4 ARRIVO: 14/03/2012 AREA: 435,7 km2 FOGLI IGM: 75-76 EMILIA ROMAGNA
 RICHIEDENTI: Exploenergy

ROCCA SUSELLA

BUIG: LVI-1 ARRIVO: 28/12/2011 AREA: 668,7 km2 FOGLI IGM: 70-71 LOMBARDIA
 RICHIEDENTI: Aleanna Italia PIEMONTE

S. GRATO

BUIG: LII-10 ARRIVO: 08/09/2008 AREA: 171,3 km2 FOGLI IGM: 46-59-60 LOMBARDIA
 RICHIEDENTI: Mac Oil

S. VENERE

BUIG: L-7 ARRIVO: 22/06/2006 AREA: 73,12 km2 FOGLI IGM: 141 ABRUZZO
 RICHIEDENTI: Gas Plus Italiana
 Società Adriatica Idrocarburi

ISTANZE PER IL CONFERIMENTO DI TITOLI MINERARI - Aggiornamento 30/settembre/2020

SAN BUONO

BUIG: LI-8 ARRIVO: 26/07/2007 AREA: 736,3 km2 FOGLI IGM: 147-148-153- ABRUZZO
 RICHIEDENTI: RockHopper Italia MOLISE

SAN FELE

BUIG: LII-2 ARRIVO: 02/01/2008 AREA: 142,9 km2 FOGLI IGM: 187 BASILICATA
 RICHIEDENTI: Eni

SAN PATRIZIO

BUIG: LV-1 ARRIVO: 30/12/2010 AREA: 205,8 km2 FOGLI IGM: 88 EMILIA ROMAGNA
 RICHIEDENTI: Aleanna Italia

SAN ROCCO

BUIG: L-7 ARRIVO: 15/06/2006 AREA: 67,75 km2 FOGLI IGM: 148 ABRUZZO
 RICHIEDENTI: Compagnia Generale Idrocarburi

SANTA MARIA DEL PIANO

BUIG: -1 ARRIVO: 17/11/2018 AREA: 68,35 km2 FOGLI IGM: 73-85 EMILIA ROMAGNA
 RICHIEDENTI: Pengas Italiana

SATRIANO DI LUCANIA

BUIG: XLIX-10 ARRIVO: 22/09/2005 AREA: 104,3 km2 FOGLI IGM: 199 BASILICATA
 RICHIEDENTI: Eni

SCIASCITIELLO

BUIG: LVII-2 ARRIVO: 08/01/2013 AREA: 90,21 km2 FOGLI IGM: 174-174 PUGLIA
 RICHIEDENTI: Aleanna Italia

SERRA DEI GATTI

BUIG: L-2 ARRIVO: 31/01/2006 AREA: 121,8 km2 FOGLI IGM: 163-174 PUGLIA
 RICHIEDENTI: Canoel Italia

SIGNORELLA

BUIG: LIV-3 ARRIVO: 28/02/2010 AREA: 82,11 km2 FOGLI IGM: 155-163 PUGLIA
 RICHIEDENTI: Vittorito Petroleum

SOLFARA MARE

BUIG: LII-12 ARRIVO: 27/11/2008 AREA: 337 km2 FOGLI IGM: 230 CALABRIA
 RICHIEDENTI: Apennine Energy

TEMPA LA PETROSA

BUIG: LI-4 ARRIVO: 28/03/2007 AREA: 412,1 km2 FOGLI IGM: 200-211 BASILICATA
 RICHIEDENTI: Total E&P Italia CALABRIA

TORRE DEL FERRO

BUIG: LVI-3 ARRIVO: 22/02/2012 AREA: 118 km2 FOGLI IGM: 221-222-229- CALABRIA
 RICHIEDENTI: Apennine Energy

VILLA CARBONE

BUIG: L-5 ARRIVO: 28/04/2006 AREA: 68,12 km2 FOGLI IGM: 140-133 ABRUZZO
 RICHIEDENTI: Canoel Italia
 Gas Plus Italiana

VILLA MAZZAROSA

BUIG: L-4 ARRIVO: 31/03/2006 AREA: 13,4 km2 FOGLI IGM: 134-141 ABRUZZO
 RICHIEDENTI: RockHopper Italia

ZANZA

BUIG: LVII-12 ARRIVO: 05/11/2013 AREA: 4,89 km2 FOGLI IGM: 76 EMILIA ROMAGNA
 RICHIEDENTI: Aleanna Resources LLC
 Petrorep Italiana

ISTANZE PER IL CONFERIMENTO DI TITOLI MINERARI - Aggiornamento 30/settembre/2020

ISTANZE DI PERMESSO DI RICERCA IN MARE

d 28 G.R.-AG

BUIG: LIII-4 ARRIVO: 25/03/2009 AREA: 456,5 km2 FOGLI IIM: 917 ZONA G
 RICHIEDENTI: Edison E&P
 Eni

d 30 G.R.-NP

BUIG: LIII-7 ARRIVO: 30/06/2009 AREA: 279,7 km2 FOGLI IIM: 917 ZONA G
 RICHIEDENTI: Northern Petroleum Ltd

d 33 G.R.-AG

BUIG: LIII-7 ARRIVO: 26/06/2009 AREA: 120,9 km2 FOGLI IIM: 917 ZONA G
 RICHIEDENTI: Edison E&P
 Eni

d 60 F.R.-NP

BUIG: L-4 ARRIVO: 01/03/2006 AREA: 741,8 km2 FOGLI IIM: 921 ZONA F
 RICHIEDENTI: Northern Petroleum Ltd

d 61 F.R.-NP

BUIG: L-7 ARRIVO: 01/06/2006 AREA: 720,6 km2 FOGLI IIM: 921 ZONA F
 RICHIEDENTI: Northern Petroleum Ltd

d 65 F.R.-NP

BUIG: LIII-5 ARRIVO: 30/04/2009 AREA: 729,3 km2 FOGLI IIM: 921 ZONA F
 RICHIEDENTI: Northern Petroleum Ltd

d 66 F.R.-NP

BUIG: LIII-5 ARRIVO: 30/04/2009 AREA: 711,6 km2 FOGLI IIM: 921 ZONA F
 RICHIEDENTI: Northern Petroleum Ltd

d 67 F.R.-AG

BUIG: LIII-7 ARRIVO: 30/06/2009 AREA: 441,5 km2 FOGLI IIM: 920 ZONA F
 RICHIEDENTI: Eni

d 79 F.R.-EN

BUIG: LV-4 ARRIVO: 24/03/2011 AREA: 748,7 km2 FOGLI IIM: 919 ZONA F
 RICHIEDENTI: Aleanna Italia

d 80 F.R.-GP

BUIG: LVII-9 ARRIVO: 27/08/2013 AREA: 744,8 km2 FOGLI IIM: 921 ZONA F
 RICHIEDENTI: Global Petroleum Limited

d 81 F.R.-GP

BUIG: LVII-9 ARRIVO: 27/08/2013 AREA: 749,9 km2 FOGLI IIM: 921 ZONA F
 RICHIEDENTI: Global Petroleum Limited

d 82 F.R.-GP

BUIG: LVII-9 ARRIVO: 27/08/2013 AREA: 745,7 km2 FOGLI IIM: 921 ZONA F
 RICHIEDENTI: Global Petroleum Limited

d 83 F.R.-GP

BUIG: LVII-9 ARRIVO: 27/08/2013 AREA: 745,3 km2 FOGLI IIM: 921 ZONA F
 RICHIEDENTI: Global Petroleum Limited

d 84 F.R.-EL

BUIG: LVII-9 ARRIVO: 28/08/2013 AREA: 729,2 km2 FOGLI IIM: 920 ZONA F
 RICHIEDENTI: Edison E&P

d 92 F.R.-EN

BUIG: LVIII-3 ARRIVO: 04/02/2014 AREA: 748,7 km2 FOGLI IIM: 919 ZONA F
 RICHIEDENTI: Aleanna Italia

ISTANZE PER IL CONFERIMENTO DI TITOLI MINERARI - Aggiornamento 30/settembre/2020

d 149 D.R.-NP

BUIG: L-10 ARRIVO: 01/09/2006 AREA: 264,4 km2 FOGLI IIM: 921 ZONA D
 RICHIEDENTI: Northern Petroleum Ltd ZONA F

d 171 A.R.-AG

BUIG: LVII-8 ARRIVO: 26/07/2013 AREA: 343,5 km2 FOGLI IIM: 923 ZONA A
 RICHIEDENTI: Eni

d 173 A.R.-AD

BUIG: LVII-12 ARRIVO: 21/11/2013 AREA: 430,8 km2 FOGLI IIM: 924 ZONA A
 RICHIEDENTI: Adriatic Oil Plc

d 363 C.R.-AX

BUIG: LIV-2 ARRIVO: 29/01/2010 AREA: 345,9 km2 FOGLI IIM: 948 ZONA C
 RICHIEDENTI: Audax Energy ZONA G

d 503 B.R.-CS

BUIG: LI-5 ARRIVO: 26/04/2007 AREA: 82,61 km2 FOGLI IIM: 923 ZONA B
 RICHIEDENTI: Apennine Energy

d 506 B.R.-EN

BUIG: LVIII-7 ARRIVO: 16/06/2014 AREA: 716,4 km2 FOGLI IIM: 923 ZONA B
 RICHIEDENTI: Aleanna Italia

d 507 B.R.-EN

BUIG: LVIII-7 ARRIVO: 16/06/2014 AREA: 744,6 km2 FOGLI IIM: 923 ZONA B
 RICHIEDENTI: Aleanna Italia

d 508 B.R.-EN

BUIG: LVIII-7 ARRIVO: 16/06/2014 AREA: 695,3 km2 FOGLI IIM: 922 ZONA B
 RICHIEDENTI: Aleanna Italia

d 509 B.R.-EN

BUIG: LVIII-7 ARRIVO: 16/06/2014 AREA: 739,5 km2 FOGLI IIM: 922 ZONA B
 RICHIEDENTI: Aleanna Italia

ISTANZE DI CONCESSIONE DI COLTIVAZIONE IN TERRAFERMA

AGOSTA

BUIG: XLVII-1 ARRIVO: 01/09/2003 AREA: 26,93 km2 FOGLI IGM: 77-89 EMILIA ROMAGNA
 RICHIEDENTI: Eni PERMESSO: VALLI DI COMACCHIO

COLLE SANTO

BUIG: LIII-3 ARRIVO: 24/02/2009 AREA: 35,72 km2 FOGLI IGM: 146 ABRUZZO
 RICHIEDENTI: CMI Energia PERMESSO: MONTE PALLANO
 Intergie

GRADIZZA

BUIG: LVIII-3 ARRIVO: 07/02/2014 AREA: 21,9 km2 FOGLI IGM: 76 EMILIA ROMAGNA
 RICHIEDENTI: Aleanna Resources LLC PERMESSO: LA PROSPERA
 Petrorep Italiana

SELVA MALVEZZI

BUIG: -1 ARRIVO: 28/05/2018 AREA: 80,68 km2 FOGLI IGM: 88 EMILIA ROMAGNA
 RICHIEDENTI: Po Valley Operations PTY PERMESSO: PODERE GALLINA

VALLE DEL MEZZANO

BUIG: -1 ARRIVO: 28/07/2017 AREA: 48,83 km2 FOGLI IGM: 77 EMILIA ROMAGNA
 RICHIEDENTI: Aleanna Resources LLC PERMESSO: CORTE DEI SIGNORI

ISTANZE PER IL CONFERIMENTO DI TITOLI MINERARI - Aggiornamento 30/settembre/2020

ISTANZE DI CONCESSIONE DI COLTIVAZIONE IN MARE

d 35 A.C.-AG

BUIG: XLI-4 ARRIVO: 03/03/1997 AREA: 144,17 km2 FOGLI IIM: 924 ZONA A
 RICHIEDENTI: Agip PERMESSO: A.R73.AX
 Stargas Italia
 Total Italia

d 40 A.C.-PY

BUIG: LIX-9 ARRIVO: 06/08/2015 AREA: 65,89 km2 FOGLI IIM: 924 ZONA A
 RICHIEDENTI: Po Valley Operations PTY PERMESSO: A.R94.PY

ISTANZE DI RIATTRIBUZIONE DI GIACIMENTI MARGINALI

SAN GERVASIO RIATTRIBUZIONE

BUIG: LVI-4 ARRIVO: 23/03/2012 AREA: 77,45 km2 FOGLI IGM: LOMBARDIA
 RICHIEDENTI: Sogemont

ISTANZE DI CONCESSIONE DI STOCCAGGIO

BAGNOLO MELLA STOCCAGGIO

BUIG: LI-10 ARRIVO: 17/09/2007 AREA: 24,07 km2 FOGLI IGM: 47 LOMBARDIA
 RICHIEDENTI: GSEI
 Retragas
 Storengy S.A.

POGGIOFIORITO STOCCAGGIO

BUIG: LI-11 ARRIVO: 26/10/2007 AREA: 10,18 km2 FOGLI IGM: 147 ABRUZZO
 RICHIEDENTI: Gas Plus Italiana

SAN BENEDETTO STOCCAGGIO

BUIG: LI-10 ARRIVO: 14/09/2007 AREA: 15,07 km2 FOGLI IGM: 133 MARCHE
 RICHIEDENTI: Gas Plus Storage
 Gaz de France International - Acea

SINARCA STOCCAGGIO

BUIG: L-7 ARRIVO: 15/06/2006 AREA: 20,43 km2 FOGLI IGM: 154 MOLISE
 RICHIEDENTI: Edison Stoccaggio
 Gas Plus Italiana

ISTANZE DI PERMESSO DI RICERCA IN SICILIA

In Sicilia, per la sola terraferma, in virtù dello statuto speciale della regione, la competenza normativa e amministrativa è completamente autonoma.
 I dati riportati sono forniti dal competente ufficio regionale.

BIANCAVILLA

BUIG: LIII-7 ARRIVO: 12/06/2009 AREA: 74 km2 FOGLI IIM: 238 SICILIA
 RICHIEDENTI: Eni Mediterranea Idrocarburi

CASE LA ROCCA

BUIG: LVII-5 ARRIVO: 03/04/2013 AREA: 80 km2 FOGLI IIM: 244 SICILIA
 RICHIEDENTI: Irminio

CONTRADA GIARDINELLO

BUIG: LIV-2 ARRIVO: 04/01/2010 AREA: 380,4 km2 FOGLI IIM: 240 SICILIA
 RICHIEDENTI: Eni Mediterranea Idrocarburi

COSTA DEL SOLE

BUIG: LIV-1 ARRIVO: 18/12/2009 AREA: 41,52 km2 FOGLI IIM: 272 SICILIA
 RICHIEDENTI: Apennine Energy

ENNA

BUIG: XLI-8 ARRIVO: 04/07/1997 AREA: 467,5 km2 FOGLI IIM: 223 SICILIA
 RICHIEDENTI: Italmin Exploration

ISTANZE PER IL CONFERIMENTO DI TITOLI MINERARI - Aggiornamento 30/settembre/2020

GOLD

BUIG: LII-11 ARRIVO: 17/10/2008 AREA: 748,82 km2 FOGLI IIM: 236 SICILIA
 RICHIEDENTI: F.M.G. Srl

LEBRINO

BUIG: XLIV-12 ARRIVO: 02/11/2000 AREA: 310 km2 FOGLI IIM: 230 SICILIA
 RICHIEDENTI: Italmin Exploration

MASSERIA FRISELLA

BUIG: LV-9 ARRIVO: 17/08/2011 AREA: 681,66 km2 FOGLI IIM: 258 SICILIA
 RICHIEDENTI: Aleanna Italia

PETRALIA SOPRANA

BUIG: LII-5 ARRIVO: 09/04/2008 AREA: 727,5 km2 FOGLI IIM: 235 SICILIA
 RICHIEDENTI: Eni Mediterranea Idrocarburi

TORRENTE RIZZUTO

BUIG: LV-10 ARRIVO: 15/09/2011 AREA: 692,04 km2 FOGLI IIM: 243 SICILIA
 RICHIEDENTI: Mac Oil

ISTANZE DI CONCESSIONE DI COLTIVAZIONE IN SICILIA

In Sicilia, per la sola terraferma, in virtù dello statuto speciale della regione, la competenza normativa e amministrativa è completamente autonoma.
 I dati riportati sono forniti dal competente ufficio regionale.

BONINCONTRO

BUIG: I-2 ARRIVO: 01/01/1957 AREA: 32,3 km2 FOGLI IIM: SICILIA
 RICHIEDENTI: Petrex Italia

CINQUEVIE

BUIG: I-2 ARRIVO: 01/01/1957 AREA: 71 km2 FOGLI IIM: SICILIA
 RICHIEDENTI: Eni Mediterranea Idrocarburi

PIANO LUPO

BUIG: I-2 ARRIVO: 01/01/1957 AREA: 61,57 km2 FOGLI IIM: SICILIA
 RICHIEDENTI: Eni Mediterranea Idrocarburi

ISTANZE DI PERMESSO DI RICERCA DI RISORSE GEOTERMICHE

5 ANGLONA

BUIG: LV-7 ARRIVO: 24/06/2011 AREA: 300 km2 FOGLI IGM: SARDEGNA
 RICHIEDENTI: Unione Comuni Anglona

ARLENA DI CASTRO

BUIG: LV-9 ARRIVO: 02/08/2011 AREA: 46,6 km2 FOGLI IGM: LAZIO
 RICHIEDENTI: Futuro Energia

BAGNI ODDINI

BUIG: LV-1 ARRIVO: 29/12/2010 AREA: 7,87 km2 FOGLI IGM: SARDEGNA
 RICHIEDENTI: INI Fabi

BOCCEA

BUIG: LV-8 ARRIVO: 07/07/2011 AREA: 94,6 km2 FOGLI IGM: LAZIO
 RICHIEDENTI: Geothermics Italy

CAMPO GEOTERMICO EOLIANO

BUIG: LIII-6 ARRIVO: 25/05/2009 AREA: 102,4 km2 FOGLI IGM: 244 SICILIA
 RICHIEDENTI: K Energy

CAMPO GEOTERMICO GERBINI

BUIG: LIII-6 ARRIVO: 25/05/2009 AREA: 165 km2 FOGLI IGM: 269 SICILIA
 RICHIEDENTI: K Energy

CAMPO GEOTERMICO PANTELLERIA

BUIG: LIII-6 ARRIVO: 25/05/2009 AREA: 2,5 km2 FOGLI IGM: SICILIA
 RICHIEDENTI: K Energy

ISTANZE PER IL CONFERIMENTO DI TITOLI MINERARI - Aggiornamento 30/settembre/2020

CAMPO GEOTERMICO SCIACCA

BUIG: LIII-6 ARRIVO: 25/05/2009 AREA: 460 km2 FOGLI IGM: 266 SICILIA
 RICHIEDENTI: K Energy

CASALINO

BUIG: LVI-8 ARRIVO: 02/07/2012 AREA: 25,4 km2 FOGLI IGM: LAZIO
 RICHIEDENTI: Malalbergo S.r.l.

CASANOVA

BUIG: LX-3 ARRIVO: 01/02/2016 AREA: 35,07 km2 FOGLI IGM: TOSCANA
 RICHIEDENTI: Sorgenia Geothermal

CASTRO

BUIG: LVI-8 ARRIVO: 16/07/2012 AREA: 20,3 km2 FOGLI IGM: LAZIO
 RICHIEDENTI: Malalbergo S.r.l.

CELLENO

BUIG: LVI-8 ARRIVO: 10/07/2012 AREA: 124,2 km2 FOGLI IGM: LAZIO
 RICHIEDENTI: Geenergy

6 CENTENO

BUIG: LV-9 ARRIVO: 17/08/2011 AREA: 30,3 km2 FOGLI IGM: LAZIO
 RICHIEDENTI: Sorgenia Geothermal TOSCANA

COLLI ALBANI

BUIG: LVI-4 ARRIVO: 07/03/2012 AREA: 84,6 km2 FOGLI IGM: LAZIO
 RICHIEDENTI: Tombelle

CUGLIERI

BUIG: LII-11 ARRIVO: 28/10/2008 AREA: 121,7 km2 FOGLI IGM: SARDEGNA
 RICHIEDENTI: Exergia Toscana

FIUMICINO

BUIG: LV-1 ARRIVO: 13/12/2010 AREA: 75 km2 FOGLI IGM: LAZIO
 RICHIEDENTI: ETA Tecnologie Avanzate

4 FORMELLO

BUIG: LIV-12 ARRIVO: 10/11/2010 AREA: 115,06 km2 FOGLI IGM: LAZIO
 RICHIEDENTI: Power Field

GARDA SUD

BUIG: LVI-1 ARRIVO: 21/12/2011 AREA: 115 km2 FOGLI IGM: LOMBARDIA
 RICHIEDENTI: Garda Uno

GROTTE DI CASTRO

BUIG: LV-6 ARRIVO: 03/05/2011 AREA: 72,12 km2 FOGLI IGM: LAZIO
 RICHIEDENTI: Power Field

LA PIANACCIA

BUIG: LX-3 ARRIVO: 01/02/2016 AREA: 32,63 km2 FOGLI IGM: TOSCANA
 RICHIEDENTI: Sorgenia Geothermal

2 LA RICCIA

BUIG: LV-6 ARRIVO: 26/05/2011 AREA: 37 km2 FOGLI IGM: LAZIO
 RICHIEDENTI: Iterna

LAGO DI ALBANO

BUIG: LIV-12 ARRIVO: 22/11/2010 AREA: 145,39 km2 FOGLI IGM: LAZIO
 RICHIEDENTI: Tombelle

LAGO DI BOLSENA

BUIG: LV-1 ARRIVO: 07/12/2010 AREA: 156,23 km2 FOGLI IGM: LAZIO
 RICHIEDENTI: Tombelle UMBRIA

ISTANZE PER IL CONFERIMENTO DI TITOLI MINERARI - Aggiornamento 30/settembre/2020

LAGO DI BRACCIANO

BUIG: LIV-12 ARRIVO: 08/11/2010 AREA: 70 km2 FOGLI IGM: LAZIO
 RICHIEDENTI: Tombelle

5 MARTIS

BUIG: LV-7 ARRIVO: 09/06/2011 AREA: 278,5 km2 FOGLI IGM: SARDEGNA
 RICHIEDENTI: Geoenergy

MOLETTA

BUIG: LV-7 ARRIVO: 21/06/2011 AREA: 15 km2 FOGLI IGM: LAZIO
 RICHIEDENTI: Iterna

4 MONTE AGUZZO

BUIG: LV-2 ARRIVO: 28/01/2011 AREA: 140,5 km2 FOGLI IGM: LAZIO
 RICHIEDENTI: Steam

MONTE FUMAIOLO

BUIG: LVI-12 ARRIVO: 29/11/2012 AREA: 51,7 km2 FOGLI IGM: LAZIO
 RICHIEDENTI: Malalbergo S.r.l.

3 MONTEROSI

BUIG: LIV-12 ARRIVO: 10/11/2010 AREA: 158,17 km2 FOGLI IGM: LAZIO
 RICHIEDENTI: Power Field

6 PONTE RIGO

BUIG: LV-7 ARRIVO: 10/06/2011 AREA: 30 km2 FOGLI IGM: LAZIO
 RICHIEDENTI: Iterna TOSCANA

S. MARIA DI SALA

BUIG: LVI-8 ARRIVO: 16/07/2012 AREA: 12,7 km2 FOGLI IGM: LAZIO
 RICHIEDENTI: Malalbergo S.r.l.

2 SABATINI SUD

BUIG: LV-6 ARRIVO: 16/05/2011 AREA: 56,3 km2 FOGLI IGM: LAZIO
 RICHIEDENTI: Steam

1 SACROFANO A

BUIG: LV-11 ARRIVO: 29/10/2011 AREA: 35 km2 FOGLI IGM: LAZIO
 RICHIEDENTI: Svolta Geotermica S.r.l.

1 SACROFANO B

BUIG: LVI-5 ARRIVO: 02/04/2012 AREA: 35 km2 FOGLI IGM: LAZIO
 RICHIEDENTI: Power Field

5 SEDINI

BUIG: LV-7 ARRIVO: 09/06/2011 AREA: 296,18 km2 FOGLI IGM: SARDEGNA
 RICHIEDENTI: Geoenergy

3 SUTRI

BUIG: LIV-12 ARRIVO: 20/11/2010 AREA: 101,9 km2 FOGLI IGM: LAZIO
 RICHIEDENTI: Steam

TUSCANIA

BUIG: LVI-1 ARRIVO: 19/12/2011 AREA: 71,2 km2 FOGLI IGM: LAZIO
 RICHIEDENTI: Futuro Energia

ISTANZE DI CONCESSIONE DI COLTIVAZIONE DI RISORSE GEOTERMICHE

ABBADIA SAN SALVATORE

BUIG: -1 ARRIVO: AREA: 2,52 km2 FOGLI IGM: TOSCANA
 RICHIEDENTI: Enel UNG

MILIA

BUIG: LVI-5 ARRIVO: 24/04/2012 AREA: 25,11 km2 FOGLI IGM: TOSCANA
 RICHIEDENTI: Enel Green Power PERMESSO: MACCHIA AL TORO

ISTANZE PER IL CONFERIMENTO DI TITOLI MINERARI - Aggiornamento 30/settembre/2020

**ISTANZE DI PERMESSO DI RICERCA DI RISORSE GEOTERMICHE
FINALIZZATO ALLA SPERIMENTAZIONE DI IMPIANTI PILOTA**

CASA DEL CORTO

BUIG: LV-12 ARRIVO: 25/11/2011 AREA: 5,04 km2 FOGLI IIM: 129 TOSCANA
 RICHIEDENTI: Svolta Geotermica S.r.l.

CASTELNUOVO

BUIG: LVII-5 ARRIVO: 29/04/2013 AREA: 7,49 km2 FOGLI IIM: 119-120 TOSCANA
 RICHIEDENTI: RGT-Rete Geotermica Toscana

CORTOLLA

BUIG: LV-9 ARRIVO: 24/08/2011 AREA: 22,54 km2 FOGLI IIM: 112 TOSCANA
 RICHIEDENTI: R.T.I. Renewem - Co.Svi.G.

LATERA

BUIG: LX-10 ARRIVO: 09/09/2016 AREA: 37,76 km2 FOGLI IIM: 136 LAZIO
 RICHIEDENTI: Latera Sviluppo

LUCIGNANO

BUIG: LV-9 ARRIVO: 24/08/2011 AREA: 15,02 km2 FOGLI IIM: 120 TOSCANA
 RICHIEDENTI: Lucignano Pilot Project S.r.l.

MONTENERO

BUIG: LVI-3 ARRIVO: 27/02/2012 AREA: 30,19 km2 FOGLI IIM: 129 TOSCANA
 RICHIEDENTI: Gesto Italia

SERRACONA

BUIG: LIX-12 ARRIVO: 10/11/2015 AREA: 15 km2 FOGLI IIM: 120 TOSCANA
 RICHIEDENTI: Graziella Green Power

**ISTANZE DI LICENZA DI ESPLORAZIONE PER LO STOCCAGGIO DI BIOSSIDO
DI CARBONIO**

SIBILLA

BUIG: LVI-3 ARRIVO: 03/02/2012 AREA: 218,14 km2 FOGLI IIM: 923 ZONA B
 RICHIEDENTI: Independent Gas Management

TITOLI **CANCELLATI DALL'ELENCO DEI TITOLI MINERARI** VIGENTI

Permessi di ricerca e concessioni di coltivazione cancellate dall'elenco dei titoli minerari vigenti negli anni 2017-2020

Anno 2020 – BUIG LXIV
(13 titoli - 3.581,75 Km²)

Permessi di ricerca cancellati dall'elenco dei titoli vigenti nel corso dell'anno 2020

(10 permessi di ricerca – 3.437,27 Km²)

1. B.R 268.RG - Decreto di accettazione della rinuncia 04/02/2020 - BUIG Anno LXIV n. 2 - 126,68 Km²
2. B.R 270.EL - Decreto di accettazione della rinuncia 04/02/2020 - BUIG Anno LXIV n. 2 - 144,50 Km²
3. B.R 271.EL - Decreto di accettazione della rinuncia 04/02/2020 - BUIG Anno LXIV n. 2 - 327,10 Km²
4. B.R 272.EL - Decreto di accettazione della rinuncia 04/02/2020 - BUIG Anno LXIV n. 2 - 474,00 Km²
5. G.R 15.PU - Decreto di accettazione della rinuncia 04/02/2020 - BUIG Anno LXIV n. 2 - 657,19 Km²
6. CASCINA ALBERTO - Decreto di accettazione della rinuncia 04/02/2020 - BUIG Anno LXIV n. 2 - 462,14 Km²
7. FIUME ARNONE - Scadenza naturale - BUIG Anno LXIV n. 3 - 268,97 Km²
8. MONTALBANO - Scadenza naturale - BUIG Anno LXIV n. 3 - 165,04 Km²
9. SETTECERRI – Scadenza naturale - BUIG Anno LXIV n. 3 - 419,20 Km²
10. VIGEVANO - Decreto di accettazione della rinuncia 10/03/2020 - BUIG Anno LXIV n. 3 - 392,45 Km²

Concessioni di coltivazione cancellate dall'elenco dei titoli vigenti nel corso dell'anno 2020

(3 concessione di coltivazione – 144,48 Km²)

11. MELANICO - Scadenza naturale - BUIG Anno LXIV n. 3 - 59,14 Km²
12. CASA BALLEANI - Scadenza naturale - BUIG Anno LXIV n. 4 - 3,15 Km²
13. A.C 31.EA - Scadenza naturale - BUIG Anno LXIV n. 9 - 82,19 Km²

Anno 2019 – BUIG LXIII
(6 titoli – 790,66 Km²)

Permessi di ricerca cancellati dall'elenco dei titoli vigenti nel corso dell'anno 2019

(3 permessi di ricerca – 636,80 Km²)

1. MELZO - Decreto di accettazione della rinuncia 02/09/2019 – BUIG Anno LXIII n. 9 - 182,80 Km²
2. CODOGNO – Scadenza naturale - BUIG Anno LXIII n. 9 - 250,70 Km²
3. MONTOTTONE – Scadenza naturale - BUIG Anno LXIII n. 10 - 203,30 Km²

Concessioni di coltivazione cancellate dall'elenco dei titoli nel corso dell'anno 2019

(3 concessioni di coltivazione – 153,86 Km²)

4. TRESIGALLO – Scadenza naturale - BUIG Anno LXIII n. 3 - 100,15 Km²
5. FONTE SAN DAMIANO – Scadenza naturale – BUIG Anno LXIII n. 4 - 23,71 Km²
6. MANCHE DI CIMALIA – Scadenza naturale – BUIG Anno LXIII n. 4 - 30,00 Km²

Anno 2018 – BUIG LXII
(23 titoli – 5.577,11 Km²)

Permessi di ricerca cancellati dall'elenco dei titoli vigenti nel corso dell'anno 2018

(18 permessi di ricerca – 4.938,75 Km²)

1. COLLE DELLA GUARDIA – Decreto di decadenza del titolare e cessazione del permesso di ricerca 29/12/2017 – BUIG Anno LXII n. 1 - 72,54 Km²
2. SCARPIZZOLO – Decreto di decadenza del titolare e cessazione del permesso di ricerca 29/12/2017 – BUIG Anno LXII n.1 - 745,90 Km²
3. COLFELICE – Scadenza naturale - BUIG Anno LXII n. 2 - 9,65 Km²
4. MONTE NEGRO – Scadenza naturale - BUIG Anno LXII n. 2 - 666,22 Km²
5. MONTEMARCIANO – Scadenza naturale - BUIG Anno LXII n. 2 - 329,28 Km²
6. PESCOENNATARO – Scadenza naturale - BUIG Anno LXII n. 2 - 24,35 Km²
7. VILLA GIGLI – Scadenza naturale - BUIG Anno LXII n. 2 - 280,20 Km²
8. MOLINO – Scadenza naturale - BUIG Anno LXII n. 3 - 364,86 Km²
9. OPERA - Scadenza naturale - BUIG Anno LXII n. 3 - 271,25 Km²
10. TORRENTE NURE - Scadenza naturale - BUIG Anno LXII n. 5 - 250,70 Km²
11. B.R269.GC – Scadenza naturale - BUIG Anno LXII n. 6 - 250,70 Km²
12. CROCETTA - Scadenza naturale - BUIG Anno LXII n. 6 - 51,58 Km²
13. MONTELURO - Scadenza naturale - BUIG Anno LXII n. 6 - 90,88 Km²
14. PANNOCCCHIA – Scadenza naturale – BUIG Anno LXII n. 7 - 728,00 Km²
15. ZAPPOLINO – Scadenza naturale – BUIG Anno LXII n. 7 - 448,80 Km²
16. TOZZONA – DM di accettazione della rinuncia 7/12/2018 – BUIG Anno LXII n. 12 - 246,00 Km²
17. CARISIO – DM di decadenza 24/12/2018 – BUIG Anno LXII n. 12 - 83,19 Km²
18. CASALE COCCHI – DM di conferimento della concessione di coltivazione BAGNACAVALLO 7/12/2018 – BUIG Anno LXII n. 12 - 24,65 Km²

Concessioni di coltivazione cancellate dall'elenco dei titoli vigenti nel corso dell'anno 2018

(5 concessioni di coltivazione – 638,36 Km²)

19. MACCHIA DI PIERNO – Scadenza naturale - BUIG Anno LXII n. 3 - 84,34 Km²
20. MONTE VRECCIARO – Scadenza naturale - BUIG Anno LXII n. 3 - 55,45 Km²
19. ALFONSINE – Scadenza naturale - BUIG Anno LXII n. 3 - 411,10 Km²
20. S. MARIA IMBARO – Scadenza naturale - BUIG Anno LXII n. 3 - 9,85 Km²
21. D.C 3.AG – Scadenza naturale - BUIG Anno LXII n. 5 - 77,62 Km²

Anno 2017 – BUIG LXI
(16 titoli – 2.658,34 Km²)

Permessi di ricerca cancellati dall'elenco dei titoli vigenti nel corso dell'anno 2017

(15 permessi di ricerca – 2.515,84 Km²)

1. BOSCO – Scadenza naturale – BUIG Anno LXI n.12 - 85,88 Km²
2. BIBBIANO – Scadenza naturale – BUIG Anno LXI n.12 - 31,84 Km²
3. CASTELVERDE – Decreto ministeriale di decadenza del 3 luglio 2017 - BUIG Anno LXI n.7 - 154,60 Km²
4. COLLE DEI NIDI – Annullamento del decreto di conferimento a seguito sentenza del Consiglio di Stato del 7 giugno 2017 - BUIG Anno LXI n.11 - 66,24 Km²
5. DARDAGNOLA – Scadenza naturale – BUIG Anno LXI n.12 - 99,51 Km²
6. FAENZA – Scadenza naturale - BUIG Anno LXI n.12 - 47,84 Km²
7. MASSERIA MONTAROZZO – Decreto di decadenza del 21 novembre 2017 - BUIG Anno LXI n.11 - 154,55 Km²
8. POSTA NUOVA – Scadenza naturale - BUIG Anno LXI n.11 - 110,90 Km²
9. RECANATI – Scadenza naturale - BUIG Anno LXI n.1 - 83,87 Km²
10. RONSECCO – Scadenza naturale - BUIG Anno LXI n.11 - 623,33 Km²
11. SASSUOLO – Scadenza naturale - BUIG Anno LXI n.12 - 287,70 Km²
12. SAN VINCENZO - Decreto di conferimento su area ridotta della concessione di coltivazione S. ALBERTO del 12 ottobre 2017 - BUIG Anno LXI n.10 - 542,30 Km²
13. TORRENTE ACQUA FREDDA – Scadenza naturale - BUIG Anno LXI n.12 - 44,48 Km²
14. TORRENTE LA VELLA - Scadenza naturale - BUIG Anno LXI n.12 - 81,90 Km²
15. TORRENTE PARMA – Scadenza naturale - BUIG Anno LXI n.12 - 100,90 Km²

Concessioni di coltivazione cancellate dall'elenco dei titoli vigenti nel corso dell'anno 2017

(1 concessione di coltivazione – 142,50 Km²)

16. COLABELLA – Decreto di accettazione della rinuncia del 30 gennaio 2017 - BUIG Anno LXI n.11 - 142,50 Km²

ELENCO DEI TITOLI MINERARI VIGENTI

L'elenco dei titoli vigenti è pubblicato in formato elettronico sul sito web dell'UNMIG all'indirizzo:
<http://unmig.mise.gov.it>

INDICE DEI TITOLI MINERARI

Aggiornamento: 30/settembre/2020

PERMESSI DI RICERCA DI IDROCARBURI IN TERRAFERMA

DENOMINAZIONE	CODICE
A	
ABBADIA CERRETO	717
ALIANO	492
B	
BADILE	714
BELGIOIOSO	2107
BOSCONERO	2123
BUCCHIANICO	422
BUGIA	2100
C	
CADELBOSCO DI SOPRA	2112
CALCIO	2113
CARITA'	723
CASCINA GRAZIOSA	2131
CIVITA	496
CORANA	548
CORTE DEI SIGNORI	683
F	
FANTOZZA	2106
FIUME ANIENE	481
FOSSO VALDIENNA	437
G	
GRATTASSASSO	2111
J	
JOLANDA DI SAVOIA	688
L	
LA PROSPERA	691
LAGO DEL SALTO	482
M	
MONTE PALLANO	531
MUTIGNANO	501
N	
NUSCO	2105
O	
ORTONA	524
P	
PODERE GALLINA	697
PONTE DEI GRILLI	699
PONTE DEL DIAVOLO	698
PORTOMAGGIORE	2114
S	
S. MARIA GORETTI	2129
SAN MARCO	525
SANTA CROCE	2110
SERRA S. BERNARDO	410
SORA	484
T	
TEANA	485
TEMPA MOLIANO	438
TORRE DEL MORO	2137
TRIGOLO	724

PERMESSI DI RICERCA DI IDROCARBURI IN SICILIA

DENOMINAZIONE	CODICE
C	
CASTRONUOVO	307

F	
FIUME TELLARO	302
FRIDDANI	305
P	
PASSO DI PIAZZA	304
PATERNO'	303
S	
SCICLI	308

PERMESSI DI RICERCA DI IDROCARBURI IN MARE

DENOMINAZIONE	CODICE
A	
A.R 78.RC	549
A.R 80.AG	566
A.R 81.FR	570
A.R 87.AG	625
A.R 91.EA	638
A.R 92.EA	639
A.R 93.EA	640
A.R 94.PY	2003
B	
B.R273.EN	2006
C	
C.R146.NP	668
C.R149.NP	2132
D	
D.R 74.AP	2005
F	
F.R 39.NP	680
F.R 40.NP	681
F.R 41.GM	2135
F.R 42.GM	2136
F.R 43.GM	2138
F.R 44.GM	2139
F.R 45.GM	2140
G	
G.R 13.AG	657
G.R 14.AG	656

CONCESSIONI DI COLTIVAZIONE DI IDROCARBURI IN TERRAFERMA

DENOMINAZIONE	CODICE
A	
AGLAVIZZA	939
B	
BAGNACAVALLO	943
BAGNOLO MELLA	905
BARIGAZZO	704
BOMBIANA	884
C	
CA' BELLAVISTA	712
CALCIANO	816
CANDELA	789
CANONICA	910
CAPO COLONNE	809
CAPPARUCCIA	933
CASA MAGGI	871
CASA TONETTO	941
CASCINA CASTELLO	934
CASTEGGIO	889

CAVIAGA	890
CIGNONE	891
COLLE DI LAURO	790
COLLE S. GIOVANNI	937
CORTEMAGGIORE	892
D	
DOSSO DEGLI ANGELI	902
F	
FILETTO	788
FIUME TENNA	800
FIUME TRESTE	810
FORNOVO DI TARO	881
G	
GAGGIANO	904
GAGGIOLA	713
GARAGUSO	783
GORGOGNONE	928
GRECCHIA	703
I	
IL SALICE	846
L	
LUCERA	885
M	
MACERATA	829
MAFALDA	828
MANARA	886
MASSERIA ACQUASALSA	798
MASSERIA GROTTAVECCHIA	849
MASSERIA MONACO	836
MASSERIA PETRILLI	868
MASSERIA VERTICCHIO	819
MASSERIA VIORANO	874
MASSIGNANO	877
MEZZOCOLLE	936
MIGLIANICO	930
MIRANDOLA	915
MISANO ADRIATICO	858
MOLINAZZO	718
MONTE CANTIERE	845
MONTE CASTELLANO	795
MONTE MORRONE	808
MONTE URANO	867
MONTE VERDESE	870
MONTEARDONE	878
MONTEGRANARO	875
MONTIGNANO	839
N	
NOVA SIRI SCALO	751
O	
ORSINO	834
OVANENGO	908
P	
PECORARO	843
PESSANO	911
PIETRAMALA	926
PIGAZZANO	837
POGGIO CASTIONE	749
POLICORO	859
POMPOSA	888
PONTETIDONE	894
PORTO CIVITANOVA	853
PORTO CORSINI TERRA	916
POZZA	711
Q	
QUARTO	931

R	
RAPAGNANO	938
RAVENNA TERRA	917
RECOLETA	927
RECOVATO	918
S	
S. ALBERTO	942
S. ANDREA	869
S. BENEDETTO DEL TRONTO	826
S. MARIA NUOVA	842
S. MAURO	864
S. TEODORO	857
SALGASTRI	707
SALSOMAGGIORE I	726
SALSOMAGGIORE II	725
SAN BASILE	854
SAN GERVASIO	906
SAN LORENZO	940
SAN MARCO	862
SAN POTITO	920
SANTERNO	924
SCANZANO	865
SEDIA D'ORLANDO	762
SERRA PIZZUTA	802
SETTALA	913
SETTEFINESTRE	841
SILLARO	935
SORESINA	897
SPLAMBERTO	914
STRANGOLAGALLI	785
T	
TEMPA ROSSA	823
TERTIVERI	804
TOMBOLO	850
TORRENTE CELONE	861
TORRENTE CIGNO	856
TORRENTE MENOCCHIA	796
TORRENTE VULGANO	805
TRIGNANO	709
V	
VAL D'AGRI	932
VALLE DEL ROVELLO	876
VESCOVATO	899
VETTA	706
VILLAFORTUNA-TRECATE	900

CONCESSIONI DI COLTIVAZIONE DI IDROCARBURI IN SICILIA

DENOMINAZIONE	CODICE
B	
BRONTE-S. NICOLA	320
C	
CASE SCHILLACI	331
COMISO SECONDO	321
F	
FIUMETTO	322
G	
GAGLIANO	323
GELA-AGIP	324
GIAURONE	325
I	
IRMINIO	326
L	
LIPPONE-MAZARA	327
N	
NOTO	330

R	
RAGUSA	328
ROCCA CAVALLO	329
S	
S. ANNA	333
SAMPERI	332

CONCESSIONI DI COLTIVAZIONE DI IDROCARBURI IN MARE

DENOMINAZIONE	CODICE
A	
A.C. 1.AG	956
A.C. 2.AS	958
A.C. 3.AS	959
A.C. 5.AV	964
A.C. 6.AS	967
A.C. 7.AS	965
A.C. 8.ME	970
A.C. 9.AG	978
A.C. 10.AG	980
A.C. 11.AG	981
A.C. 12.AG	984
A.C. 13.AS	985
A.C. 14.AS	989
A.C. 15.AX	990
A.C. 16.AG	995
A.C. 17.AG	1000
A.C. 18.AG	1001
A.C. 19.PI	1004
A.C. 20.AG	1005
A.C. 21.AG	1006
A.C. 22.EA	1009
A.C. 23.EA	1010
A.C. 24.EA	1011
A.C. 25.EA	1012
A.C. 26.EA	1013
A.C. 27.EA	1014
A.C. 28.EA	1015
A.C. 29.EA	1016
A.C. 30.EA	1017
A.C. 31.EA	1018
A.C. 32.AG	1019
A.C. 33.AG	1021
A.C. 34.AG	1022
A.C. 35.AG	1023
A.C. 36.AG	1024
B	
B.C. 1.LF	954
B.C. 2.LF	957
B.C. 3.AS	961
B.C. 4.AS	962
B.C. 5.AS	966
B.C. 7.LF	968
B.C. 8.LF	971
B.C. 9.AS	973
B.C. 10.AS	977
B.C. 11.AS	979
B.C. 12.AS	988
B.C. 13.AS	986
B.C. 14.AS	987
B.C. 15.AV	993
B.C. 17.TO	996
B.C. 18.RI	997
B.C. 20.AS	1002
B.C. 21.AG	1007
B.C. 22.AG	1020
B.C. 23.AG	1025
C	
C.C. 1.AG	955
C.C. 3.AG	975
C.C. 6.EO	991
CERVIA MARE	952

D	
D.C. 1.AG	963
D.C. 2.AG	972
D.C. 4.AG	983
F	
F.C. 1.AG	998
F.C. 2.AG	1003
G	
G.C. 1.AG	1026
P	
PORTO CORSINI MARE	1008

CONCESSIONI DI STOCCAGGIO DI IDROCARBURI IN TERRAFERMA

DENOMINAZIONE	CODICE
A	
ALFONSINE STOCCAGGIO	2922
B	
BORDOLANO STOCCAGGIO	2923
BRUGHERIO STOCCAGGIO	2903
C	
CELLINO STOCCAGGIO	2794
COLLALTO STOCCAGGIO	2814
CORNEGLIANO STOCCAGGIO	2925
CORTEMAGGIORE STOCCAGGIO	2892
CUGNO LE MACINE STOCCAGGIO	2926
F	
FIUME TRESTE STOCCAGGIO	2810
M	
MINERBIO STOCCAGGIO	2907
R	
RIPALTA STOCCAGGIO	2896
S	
SABBIONCELLO STOCCAGGIO	2921
SAN POTITO E COTIGNOLA STOCCAGGIO	2924
SERGNANO STOCCAGGIO	2912
SETTALA STOCCAGGIO	2813

PERMESSI DI RICERCA DI RISORSE GEOTERMICHE IN TERRAFERMA

DENOMINAZIONE	CODICE
B	
BAGNOLO	375
BOCCHEGGIANO	352
C	
CAMPIGLIA D'ORCIA	400
CASTIGLIONE D'ORCIA	377
CELLERE	398
CINIGIANO	354
F	
FRANCIACORTA	351
G	
GUARDISTALLO	379
I	
IGIA RISORSE GEOTERMICHE	396
L	
LA GRASCETA	401
LA VEDUTA	399
LAGO DI VICO	389
LE CASCINELLE	374

M	
MALPAGA	405
MAZZOLLA	356
MENSANO	357
MONTALCINO	383
MONTE LABBRO	358
MONTE SANTA CROCE	370
MONTEBAMBOLI	367
MONTEGEMOLI	368
MONTORIO	388
MURCI	359
P	
PANTELLERIA	350
PERETA	382
PIANA DEL DIAVOLO	390
POGGIO MONTONE	362
POMONTE	387
R	
RIPA D'ORCIA	403
ROCCASTRADA	364
ROMA OVEST	366
S	
SAN GAVINO MONREALE	406
SARDARA	409
SCANSANO	394
T	
TOBIA	391
V	
VALLE DI SUIO	392

**PERMESSI DI RICERCA DI RISORSE
GEOTERMICHE FINALIZZATI ALLA
SPERIMENTAZIONE DI IMPIANTI
PILOTA**

DENOMINAZIONE	CODICE
C	
CASTEL GIORGIO	100

**CONCESSIONI DI COLTIVAZIONE DI
RISORSE GEOTERMICHE IN
TERRAFERMA**

DENOMINAZIONE	CODICE
B	
BAGNORE	5
C	
CANNETO	21
CHIUSDINO	28
F	
FERRARA	15
L	
LARDERELLO	22
LUSTIGNANO	23
P	
PIANCASTAGNAIO	11
R	
RIO SECCO	12
T	
TRAVALE	26
V	
VALENTANO	32
VICENZA	17

ELENCO DEI PERMESSI DI RICERCA ACCORDATI NELLA TERRAFERMA - Aggiornamento 30/settembre/2020

PERMESSI DI RICERCA ACCORDATI NELLA TERRAFERMA

Leggi 11 gennaio 1957, n. 6, 21 luglio 1967, n. 613 e successive modificazioni, 9 gennaio 1991, n. 9 e Decreto Legislativo 25 novembre 1996, n. 625

Nella terraferma sono vigenti n. 38 PERMESSI DI RICERCA per complessivi 12377,61 Km²

Regione	Numero permessi	Superficie (Km ²)	Nota:
ABRUZZO	8	1.761,30	Nella tabella i titoli afferenti a due o più regioni sono conteggiati più volte, una per ciascuna regione mentre a ciascuna regione viene attribuita la parte di area del titolo minerario ad essa afferente.
BASILICATA	5	745,64	
CAMPANIA	2	802,90	
EMILIA ROMAGNA	14	3.057,91	
LAZIO	3	1.664,55	
LOMBARDIA	7	1.890,63	
MARCHE	1	101,30	
MOLISE	2	647,56	
PIEMONTE	3	1.180,57	
VENETO	1	525,25	

ELENCO DEI PERMESSI DI RICERCA ACCORDATI NELLA TERRAFERMA - Aggiornamento 30/settembre/2020

410

CODICE E DENOMINAZIONE DEL PERMESSO	TITOLARI DEL PERMESSO e relative quote di partecipazione (%)	PROVVEDIMENTI CONCERNENTI IL PERMESSO		PERIODO DI VIGENZA	SCADENZA	AREA (km2)	UBICAZIONE DEL PERMESSO
		Data	Natura del provvedimento				
SERRA S. BERNARDO Nota: Sospeso.	ENI (63,34) (r.u.) ROCKHOPPER ITALIA (22,89) TOTAL E&P ITALIA (13,77)	11/7/1994	Conferimento	11/7/1994	26/11/2008	268,56	BASILICATA (268,56)
		6/3/1995	Trasferimento quota	9/1/1995	1 ^a proroga		
		14/6/1996	Trasferimento quota e nomina r.u.	1/1/1996	XL - 7		
		14/6/1996	Cambio intestazione quota	23/1/1996	XL - 7		
		5/12/1996	Trasferimento quote	14/10/1996	XLI - 1		
		28/8/1997	Trasferimento quota	1/7/1997	XLI - 9		
		13/2/1998	Cambio intestazione quota	1/1/1998	XLII - 3		
		20/2/1998	Trasferimento quota	29/1/1998	XLII - 3		
		21/9/1998	Assunzione quota	24/7/1998	XLII - 10		
		5/2/1999	Trasferimento quote	30/10/1998	XLIII - 3		
		20/3/2000	Cambio intestazione quota	1/1/2000	XLIV - 4		
		29/11/2000	Cambio intestazione quota	3/3/2000	XLIV - 12		
		20/4/2001	Cambio intestazione quota	1/10/2000	XLV - 5		
		25/3/2002	Assunzione quota	7/11/2000	XLVI - 4		
		5/4/2002	Trasferimento quota	29/11/2001	XLVI - 12		
		14/6/2002	Sospensione decorrenza vigenza	11/7/2000	XLVI - 7		
		16/7/2003	Cambio intestazione quota	26/5/2003	XLVII - 8		
		10/11/2003	Trasferimento quota	30/9/2003	XLVII - 12		
		12/2/2004	Intestazione quota	1/12/2003	XLVIII - 3		
		30/6/2005	Determinazione scadenza vigenza	22/2/2005	XLIX - 7		
30/6/2005	Trasferimento quota	26/4/2005	XLIX - 7				
30/8/2005	Proroga e riduzione	23/2/2005	XLIX - 9				
30/3/2007	Assunzione quota	15/1/2007	LI - 4				
17/12/2007	Sospensione decorso temporale	30/4/2007	LII - 1				
16/4/2008	Cambio intestazione quota	12/2/2008	LII - 5				
9/7/2008	Sospensione decorso temporale	30/4/2007	LII - 8				
9/7/2008	Trasferimento quote	4/2/2008	LII - 8				
9/2/2010	Trasferimento quota	1/1/2010	LIV - 3				
23/2/2015	Modifica denominazione sociale	3/12/2014	LIX - 2				
30/5/2016	Nomina r.u.	4/5/2016	LX - 5				

422

CODICE E DENOMINAZIONE DEL PERMESSO	TITOLARI DEL PERMESSO e relative quote di partecipazione (%)	PROVVEDIMENTI CONCERNENTI IL PERMESSO		PERIODO DI VIGENZA	SCADENZA	AREA (km2)	UBICAZIONE DEL PERMESSO
		Data	Natura del provvedimento				
BUCCHIANICO Nota: L'area del permesso di ricerca è così ridotta in seguito al rilascio della concessione di coltivazione Miglianico. Sospeso.	ENI (100) (r.u.)	25/7/1996	Conferimento	25/7/1996	22/07/2008	178,96	ABRUZZO (178,96)
		13/2/1998	Cambio intestazione	1/1/1998	2 ^a proroga		
		27/2/2003	Riduzione area	19/4/2002	XL - 8		
		27/2/2003	Proroga	25/2/2005	XLII - 3		
		20/11/2007	Proroga	25/7/2005	XLVII - 3		
		9/7/2008	Sospensione decorso temporale	27/9/2007	LI - 12		
		9/2/2010	Trasferimento	1/1/2010	LII - 8		
		21/11/2016	Cambio intestazione	1/10/2016	LIV - 3		
					LX - 11		

ELENCO DEI PERMESSI DI RICERCA ACCORDATI NELLA TERRAFERMA - Aggiornamento 30/settembre/2020

437	<p>CODICE E DENOMINAZIONE DEL PERMESSO</p> <p>FOSSO VALDIENNA</p> <p>Nota: Sospeso.</p>	<p>TITOLARI DEL PERMESSO e relative quote di partecipazione (%)</p> <p>TOTAL E&P ITALIA (83,4) (r.u.)</p> <p>SHELL ITALIA E&P (9,3)</p> <p>ENI (7,3)</p>	<p>PROVEDIMENTI CONCERNENTI IL PERMESSO</p> <table border="1"> <thead> <tr> <th>Data</th> <th>Natura del provvedimento</th> <th>Decorrenza</th> <th>BUIG</th> </tr> </thead> <tbody> <tr><td>5/12/1996</td><td>Conferimento</td><td>5/12/1996</td><td>XLI - 1</td></tr> <tr><td>13/2/1998</td><td>Cambio intestazione</td><td>28/7/1997</td><td>XLII - 3</td></tr> <tr><td>15/3/2000</td><td>Trasferimento quote e nomina r.u.</td><td>29/10/1999</td><td>XLIV - 4</td></tr> <tr><td>20/3/2000</td><td>Cambio intestazione quota</td><td>1/1/2000</td><td>XLIV - 4</td></tr> <tr><td>29/11/2000</td><td>Cambio intestazione quota</td><td>3/3/2000</td><td>XLIV - 12</td></tr> <tr><td>20/4/2001</td><td>Cambio intestazione quote</td><td>1/10/2000</td><td>XLV - 5</td></tr> <tr><td>5/6/2003</td><td>Cambio intestazione quota</td><td>1/5/2003</td><td>XLVII - 7</td></tr> <tr><td>30/6/2003</td><td>Sospensione decorso temporale</td><td>22/4/2002</td><td>XLVII - 7</td></tr> <tr><td>16/7/2003</td><td>Cambio intestazione quota</td><td>26/5/2003</td><td>XLVII - 8</td></tr> <tr><td>12/2/2004</td><td>Cambio intestazione quota</td><td>31/12/2003</td><td>XLVIII - 3</td></tr> <tr><td>9/2/2010</td><td>Trasferimento quota</td><td>1/1/2010</td><td>LIV - 3</td></tr> <tr><td>23/9/2011</td><td>Trasferimento quota</td><td>16/9/2011</td><td>LV - 10</td></tr> </tbody> </table>	Data	Natura del provvedimento	Decorrenza	BUIG	5/12/1996	Conferimento	5/12/1996	XLI - 1	13/2/1998	Cambio intestazione	28/7/1997	XLII - 3	15/3/2000	Trasferimento quote e nomina r.u.	29/10/1999	XLIV - 4	20/3/2000	Cambio intestazione quota	1/1/2000	XLIV - 4	29/11/2000	Cambio intestazione quota	3/3/2000	XLIV - 12	20/4/2001	Cambio intestazione quote	1/10/2000	XLV - 5	5/6/2003	Cambio intestazione quota	1/5/2003	XLVII - 7	30/6/2003	Sospensione decorso temporale	22/4/2002	XLVII - 7	16/7/2003	Cambio intestazione quota	26/5/2003	XLVII - 8	12/2/2004	Cambio intestazione quota	31/12/2003	XLVIII - 3	9/2/2010	Trasferimento quota	1/1/2010	LIV - 3	23/9/2011	Trasferimento quota	16/9/2011	LV - 10	<p>PERIODO DI VIGENZA</p> <p>1° periodo</p>	<p>SCADENZA</p> <p>04/12/2002</p>	<p>AREA (km2)</p> <p>34</p>	<p>UBICAZIONE DEL PERMESSO</p> <p>BASILICATA (34)</p>
Data	Natura del provvedimento	Decorrenza	BUIG																																																								
5/12/1996	Conferimento	5/12/1996	XLI - 1																																																								
13/2/1998	Cambio intestazione	28/7/1997	XLII - 3																																																								
15/3/2000	Trasferimento quote e nomina r.u.	29/10/1999	XLIV - 4																																																								
20/3/2000	Cambio intestazione quota	1/1/2000	XLIV - 4																																																								
29/11/2000	Cambio intestazione quota	3/3/2000	XLIV - 12																																																								
20/4/2001	Cambio intestazione quote	1/10/2000	XLV - 5																																																								
5/6/2003	Cambio intestazione quota	1/5/2003	XLVII - 7																																																								
30/6/2003	Sospensione decorso temporale	22/4/2002	XLVII - 7																																																								
16/7/2003	Cambio intestazione quota	26/5/2003	XLVII - 8																																																								
12/2/2004	Cambio intestazione quota	31/12/2003	XLVIII - 3																																																								
9/2/2010	Trasferimento quota	1/1/2010	LIV - 3																																																								
23/9/2011	Trasferimento quota	16/9/2011	LV - 10																																																								
438	<p>CODICE E DENOMINAZIONE DEL PERMESSO</p> <p>TEMPA MOLLIANO</p> <p>Nota: Sospeso.</p>	<p>TITOLARI DEL PERMESSO e relative quote di partecipazione (%)</p> <p>TOTAL E&P ITALIA (83,4) (r.u.)</p> <p>SHELL ITALIA E&P (9,3)</p> <p>ENI (7,3)</p>	<p>PROVEDIMENTI CONCERNENTI IL PERMESSO</p> <table border="1"> <thead> <tr> <th>Data</th> <th>Natura del provvedimento</th> <th>Decorrenza</th> <th>BUIG</th> </tr> </thead> <tbody> <tr><td>5/12/1996</td><td>Conferimento</td><td>5/12/1996</td><td>XLI - 1</td></tr> <tr><td>13/2/1998</td><td>Cambio intestazione</td><td>28/7/1997</td><td>XLII - 3</td></tr> <tr><td>15/3/2000</td><td>Trasferimento quote e nomina r.u.</td><td>29/10/1999</td><td>XLIV - 4</td></tr> <tr><td>20/3/2000</td><td>Cambio intestazione quota</td><td>1/1/2000</td><td>XLIV - 4</td></tr> <tr><td>29/11/2000</td><td>Cambio intestazione quota</td><td>3/3/2000</td><td>XLIV - 12</td></tr> <tr><td>20/4/2001</td><td>Cambio intestazione quote</td><td>1/10/2000</td><td>XLV - 5</td></tr> <tr><td>5/6/2003</td><td>Cambio intestazione quota</td><td>1/5/2003</td><td>XLVII - 7</td></tr> <tr><td>30/6/2003</td><td>Sospensione decorso temporale</td><td>22/4/2002</td><td>XLVII - 7</td></tr> <tr><td>16/7/2003</td><td>Cambio intestazione quota</td><td>26/5/2003</td><td>XLVII - 8</td></tr> <tr><td>12/2/2004</td><td>Cambio intestazione quota</td><td>31/12/2003</td><td>XLVIII - 3</td></tr> <tr><td>9/2/2010</td><td>Trasferimento quota</td><td>1/1/2010</td><td>LIV - 3</td></tr> <tr><td>23/9/2011</td><td>Trasferimento quota</td><td>16/9/2011</td><td>LV - 10</td></tr> </tbody> </table>	Data	Natura del provvedimento	Decorrenza	BUIG	5/12/1996	Conferimento	5/12/1996	XLI - 1	13/2/1998	Cambio intestazione	28/7/1997	XLII - 3	15/3/2000	Trasferimento quote e nomina r.u.	29/10/1999	XLIV - 4	20/3/2000	Cambio intestazione quota	1/1/2000	XLIV - 4	29/11/2000	Cambio intestazione quota	3/3/2000	XLIV - 12	20/4/2001	Cambio intestazione quote	1/10/2000	XLV - 5	5/6/2003	Cambio intestazione quota	1/5/2003	XLVII - 7	30/6/2003	Sospensione decorso temporale	22/4/2002	XLVII - 7	16/7/2003	Cambio intestazione quota	26/5/2003	XLVII - 8	12/2/2004	Cambio intestazione quota	31/12/2003	XLVIII - 3	9/2/2010	Trasferimento quota	1/1/2010	LIV - 3	23/9/2011	Trasferimento quota	16/9/2011	LV - 10	<p>PERIODO DI VIGENZA</p> <p>1° periodo</p>	<p>SCADENZA</p> <p>04/12/2002</p>	<p>AREA (km2)</p> <p>57,48</p>	<p>UBICAZIONE DEL PERMESSO</p> <p>BASILICATA (57,48)</p>
Data	Natura del provvedimento	Decorrenza	BUIG																																																								
5/12/1996	Conferimento	5/12/1996	XLI - 1																																																								
13/2/1998	Cambio intestazione	28/7/1997	XLII - 3																																																								
15/3/2000	Trasferimento quote e nomina r.u.	29/10/1999	XLIV - 4																																																								
20/3/2000	Cambio intestazione quota	1/1/2000	XLIV - 4																																																								
29/11/2000	Cambio intestazione quota	3/3/2000	XLIV - 12																																																								
20/4/2001	Cambio intestazione quote	1/10/2000	XLV - 5																																																								
5/6/2003	Cambio intestazione quota	1/5/2003	XLVII - 7																																																								
30/6/2003	Sospensione decorso temporale	22/4/2002	XLVII - 7																																																								
16/7/2003	Cambio intestazione quota	26/5/2003	XLVII - 8																																																								
12/2/2004	Cambio intestazione quota	31/12/2003	XLVIII - 3																																																								
9/2/2010	Trasferimento quota	1/1/2010	LIV - 3																																																								
23/9/2011	Trasferimento quota	16/9/2011	LV - 10																																																								
481	<p>CODICE E DENOMINAZIONE DEL PERMESSO</p> <p>FIUME ANIENE</p> <p>Nota: Presentata istanza di proroga e di riduzione pubblicata nel B.U.I.G. Anno LII - N. 1.</p> <p>Sospeso.</p>	<p>TITOLARI DEL PERMESSO e relative quote di partecipazione (%)</p> <p>LUMAX OIL (100) (r.u.)</p>	<p>PROVEDIMENTI CONCERNENTI IL PERMESSO</p> <table border="1"> <thead> <tr> <th>Data</th> <th>Natura del provvedimento</th> <th>Decorrenza</th> <th>BUIG</th> </tr> </thead> <tbody> <tr><td>21/9/1998</td><td>Conferimento</td><td>21/9/1998</td><td>XLII - 10</td></tr> <tr><td>11/2/1999</td><td>Assunzione quote e nomina r.u.</td><td>21/9/1998</td><td>XLIII - 3</td></tr> <tr><td>20/3/2000</td><td>Cambio intestazione quota</td><td>1/1/2000</td><td>XLIV - 4</td></tr> <tr><td>29/5/2000</td><td>Approvazione programma lavori unitario</td><td>29/5/2000</td><td>XLIV - 6</td></tr> <tr><td>20/4/2001</td><td>Cambio intestazione quota</td><td>1/10/2000</td><td>XLV - 5</td></tr> <tr><td>27/1/2003</td><td>Trasferimento quota</td><td>26/6/2002</td><td>XLVII - 2</td></tr> <tr><td>8/10/2003</td><td>Sospensione decorso temporale</td><td>29/5/2003</td><td>XLVII - 11</td></tr> <tr><td>4/10/2006</td><td>Determinazione scadenza vigenza</td><td>10/9/2006</td><td>L - 11</td></tr> <tr><td>28/1/2010</td><td>Sospensione decorso temporale</td><td>11/8/2008</td><td>LIV - 2</td></tr> </tbody> </table>	Data	Natura del provvedimento	Decorrenza	BUIG	21/9/1998	Conferimento	21/9/1998	XLII - 10	11/2/1999	Assunzione quote e nomina r.u.	21/9/1998	XLIII - 3	20/3/2000	Cambio intestazione quota	1/1/2000	XLIV - 4	29/5/2000	Approvazione programma lavori unitario	29/5/2000	XLIV - 6	20/4/2001	Cambio intestazione quota	1/10/2000	XLV - 5	27/1/2003	Trasferimento quota	26/6/2002	XLVII - 2	8/10/2003	Sospensione decorso temporale	29/5/2003	XLVII - 11	4/10/2006	Determinazione scadenza vigenza	10/9/2006	L - 11	28/1/2010	Sospensione decorso temporale	11/8/2008	LIV - 2	<p>PERIODO DI VIGENZA</p> <p>1° periodo</p>	<p>SCADENZA</p> <p>02/01/2011</p>	<p>AREA (km2)</p> <p>911,02</p>	<p>UBICAZIONE DEL PERMESSO</p> <p>LAZIO (689,64)</p> <p>ABRUZZO (221,38)</p>												
Data	Natura del provvedimento	Decorrenza	BUIG																																																								
21/9/1998	Conferimento	21/9/1998	XLII - 10																																																								
11/2/1999	Assunzione quote e nomina r.u.	21/9/1998	XLIII - 3																																																								
20/3/2000	Cambio intestazione quota	1/1/2000	XLIV - 4																																																								
29/5/2000	Approvazione programma lavori unitario	29/5/2000	XLIV - 6																																																								
20/4/2001	Cambio intestazione quota	1/10/2000	XLV - 5																																																								
27/1/2003	Trasferimento quota	26/6/2002	XLVII - 2																																																								
8/10/2003	Sospensione decorso temporale	29/5/2003	XLVII - 11																																																								
4/10/2006	Determinazione scadenza vigenza	10/9/2006	L - 11																																																								
28/1/2010	Sospensione decorso temporale	11/8/2008	LIV - 2																																																								

ELENCO DEI PERMESSI DI RICERCA ACCORDATI NELLA TERRAFERMA - Aggiornamento 30/settembre/2020

CODICE E DENOMINAZIONE DEL PERMESSO	TITOLARI DEL PERMESSO e relative quote di partecipazione (%)	PROVVEDIMENTI CONCERNENTI IL PERMESSO		PERIODO DI VIGENZA	SCADENZA	AREA (km2)	UBICAZIONE DEL PERMESSO
		Data	Natura del provvedimento				
482 LAGO DEL SALTO Nota: Presentata istanza di proroga e di riduzione pubblicata nel B.U.I.G. Anno LII - N. 1. Sospeso.	LUMAX OIL (100) (r.u.)	21/9/1998 10/2/1999 20/3/2000 29/5/2000 20/4/2001 27/1/2003 8/10/2003 4/10/2006 28/1/2010	Natura del provvedimento Conferimento Assunzione quote e nomina r.u. Cambio intestazione quota Approvazione programma lavori unitario Cambio intestazione quota Trasferimento quota Sospensione decorso temporale Determinazione scadenza vigenza Sospensione decorso temporale	1° periodo XLII - 10 XLIII - 3 XLIV - 4 XLIV - 6 XLV - 5 XLVII - 2 XLVII - 11 L - 11 LIV - 2	02/01/2011	918,06	LAZIO (498,51) ABRUZZO (419,55)
484 SORA Nota: Presentata istanza di proroga e di riduzione pubblicata nel B.U.I.G. Anno LII - N. 1. Sospeso.	LUMAX OIL (100) (r.u.)	21/9/1998 10/2/1999 20/3/2000 29/5/2000 20/4/2001 27/1/2003 8/10/2003 4/10/2006 28/1/2010	Natura del provvedimento Conferimento Assunzione quote e nomina r.u. Cambio intestazione quota Approvazione programma lavori unitario Cambio intestazione quota Trasferimento quota Sospensione decorso temporale Determinazione scadenza vigenza Sospensione decorso temporale	1° periodo XLII - 10 XLIII - 3 XLIV - 4 XLIV - 6 XLV - 5 XLVII - 2 XLVII - 11 L - 11 LIV - 2	02/01/2011	895,5	LAZIO (476,41) ABRUZZO (419,09)
485 TEANA Nota: Sospeso.	TOTAL E&P ITALIA (80) (r.u.) ENI (20)	23/9/1998 4/12/1998 10/3/1999 18/11/1999 19/10/2000 5/4/2002 16/4/2003 16/7/2003 8/10/2004 9/2/2010	Natura del provvedimento Conferimento Rettifica Cambio intestazione quota Trasferimento quota Assunzione quota Trasferimento quota Trasferimento quota e nomina r.u. Cambio intestazione quota Sospensione decorso temporale Trasferimento quota	1° periodo XLII - 10 XLIII - 1 XLIII - 4 XLIII - 12 XLIV - 11 XLV - 12 XLVII - 5 XLVII - 8 XLVIII - 11 LIV - 3	21/09/2004	231,04	BASILICATA (231,04)

ELENCO DEI PERMESSI DI RICERCA ACCORDATI NELLA TERRAFERMA - Aggiornamento 30/settembre/2020

CODICE E DENOMINAZIONE DEL PERMESSO	TITOLARI DEL PERMESSO e relative quote di partecipazione (%)		PROVVEDIMENTI CONCERNENTI IL PERMESSO		PERIODO DI VIGENZA	SCADENZA	AREA (km2)	UBICAZIONE DEL PERMESSO
	TOTAL E&P ITALIA (60) (r.u.)	ENI (40)	Data	Natura del provvedimento				
492 ALIANO Nota: Sospeso.			6/11/1998	Natura del provvedimento Conferimento	6/11/1998		154,56	BASILICATA (154,56)
			3/8/1999	Trasferimento quota Rettifica	7/4/1999			
			20/3/2000		6/11/1998			
			20/3/2000	Cambio intestazione quota	1/1/2000			
			11/10/2000	Nomina r.u.	15/9/2000			
			29/11/2000	Cambio intestazione quota	3/3/2000			
			20/4/2001	Cambio intestazione quota	1/10/2000			
			20/5/2001	Assunzione quota	6/2/2001			
			26/3/2003	Assunzione quota	27/2/2003			
			16/7/2003	Cambio intestazione quota	26/5/2003			
			8/10/2004	Sospensione decorso temporale	19/7/2004			
			9/2/2010	Trasferimento quota	1/1/2010			

CODICE E DENOMINAZIONE DEL PERMESSO	TITOLARI DEL PERMESSO e relative quote di partecipazione (%)		PROVVEDIMENTI CONCERNENTI IL PERMESSO		PERIODO DI VIGENZA	SCADENZA	AREA (km2)	UBICAZIONE DEL PERMESSO
	ROCKHOPPER CIVITA (100) (r.u.)		Data	Natura del provvedimento				
496 CIVITA Nota: Presentata istanza per realizzazione del pozzo esplorativo «SANTA LIBERATA 1 DIR» pubblicata nel B.U.I.G. Anno LVI - N. 9. Sospeso dal 12 febbraio 2006 al 13 dicembre 2011. Sospeso dal 27 dicembre 2012 al 10 dicembre 2013. Sospeso.			22/4/1999	Natura del provvedimento Conferimento	22/4/1999		276,57	ABRUZZO (270,21)
			21/3/2002	Trasferimento quota e nomina r.u.	11/1/2002			
			20/11/2007	Proroga	22/4/2005			
			20/11/2007	Assunzione quota	27/7/2007			
			19/6/2008	Trasferimento	27/2/2008			
			9/7/2008	Sospensione decorso temporale	12/2/2006			
			8/11/2012	Termine della sospensione del decorso temporale	8/11/2012			
			16/4/2013	Sospensione decorso temporale	27/12/2012			
			6/3/2014	Termine della sospensione del decorso temporale	10/12/2013			
			7/5/2014	Rettifica	6/3/2014			
			3/7/2014	Sospensione decorso temporale	12/12/2013			
			23/2/2015	Modifica denominazione sociale	20/10/2014			
			3/7/2015	Sospensione decorso temporale	7/9/2014			
			4/7/2016	Sospensione decorso temporale	7/3/2016			

ELENCO DEI PERMESSI DI RICERCA ACCORDATI NELLA TERRAFERMA - Aggiornamento 30/settembre/2020

501	CODICE E DENOMINAZIONE DEL PERMESSO	TITOLARI DEL PERMESSO e relative quote di partecipazione (%)	PROVVEDIMENTI CONCERNENTI IL PERMESSO			PERIODO DI VIGENZA	SCADENZA	AREA (km2)	UBICAZIONE DEL PERMESSO
			Data	Natura del provvedimento	Decorrenza				
	MUTIGNANO	ENI (50) (r.u.) GAS PLUS ITALIANA (50)	9/6/2000	Conferimento	9/6/2000	06/06/2012	76,19	ABRUZZO (76,19)	
	Nota: Presentata istanza di proroga pubblicata nel B.U.I.G. Anno LIII - N. 5. Sospeso.		20/4/2001	Cambio intestazione quota	1/10/2000				
			18/9/2001	Trasferimento quota	29/6/2001				
			12/1/2004	Nomina r.u.	25/6/2003				
			12/2/2004	Cambio intestazione quota	1/1/2004				
			20/7/2004	Cambio intestazione quota	18/5/2004				
			20/11/2007	Proroga	9/6/2006				
			4/5/2009	Sospensione decorso temporale	18/12/2008				
			9/2/2010	Trasferimento quota	1/1/2010				
			17/2/2012	Riduzione area	19/1/2012				
			29/3/2012	Rettifica	29/3/2012				
			1/3/2013	Cambio intestazione quota	1/3/2013				
			21/11/2016	Cambio intestazione	1/10/2016				
524	CODICE E DENOMINAZIONE DEL PERMESSO	TITOLARI DEL PERMESSO e relative quote di partecipazione (%)	PROVVEDIMENTI CONCERNENTI IL PERMESSO			PERIODO DI VIGENZA	SCADENZA	AREA (km2)	UBICAZIONE DEL PERMESSO
	ORTONA	ENI (100) (r.u.)	Data	Natura del provvedimento	Decorrenza	BUIG			
	Nota: Presentata istanza di proroga pubblicata nel B.U.I.G. Anno LII - N. 6. Sospeso.		10/7/2002	Conferimento	10/7/2002	LXVI - 8			
			9/7/2008	Sospensione decorso temporale	11/4/2008	LII - 8			
			9/2/2010	Trasferimento	1/1/2010	LIV - 3			
			27/7/2010	Proroga sospensione decorso temporale	27/7/2010	LIV - 8			
			21/11/2016	Cambio intestazione	1/10/2016	LX - 11			
525	CODICE E DENOMINAZIONE DEL PERMESSO	TITOLARI DEL PERMESSO e relative quote di partecipazione (%)	PROVVEDIMENTI CONCERNENTI IL PERMESSO			PERIODO DI VIGENZA	SCADENZA	AREA (km2)	UBICAZIONE DEL PERMESSO
	SAN MARCO	ALEANNA ITALIA (100) (r.u.)	Data	Natura del provvedimento	Decorrenza	BUIG			
	Nota: L'area del permesso è stata ridotta con Decreto 03/01/2019 a seguito del conferimento della Concessione di coltivazione «BAGNACAVALLO».		10/7/2002	Conferimento	10/7/2002	LXVI - 8			
	Presentata istanza autorizzazione alla realizzazione pozzo esplorativo «ROSETTA 1 DIR» pubblicata nel B.U.I.G. Anno LVI - N. 10.		19/2/2003	Trasferimento	12/12/2002	LXVII - 3			
	Presentata istanza autorizzazione alla realizzazione pozzo esplorativo «LUGATTI 1 DIR» pubblicata nel B.U.I.G. Anno LVII - N. 12.		27/10/2004	Trasferimento	30/3/2004	LXVIII - 11			
	Sospeso dal 22 novembre 2013 al 22 maggio 2014.		19/5/2009	Proroga	10/7/2008	LIII - 6			
	Presentata istanza di proroga della sospensione del decorso temporale pubblicata nel B.U.I.G. Anno LVIII - N. 6.		22/2/2010	Trasferimento	9/2/2010	LIV - 3			
			9/4/2010	Trasferimento	22/3/2010	LIV - 5			
			12/7/2010	Cambio intestazione	20/4/2010	LIV - 8			
			28/11/2012	Proroga	10/7/2011	LVI - 12			
			5/2/2013	Rettifica	28/11/2012	LVI - 2			
			3/3/2014	Sospensione decorso temporale	22/11/2013	LVIII - 3			
			4/2/2015	Sospensione decorso temporale	23/5/2014	LIX - 2			
			14/3/2017	Cambio intestazione quote	19/3/2016	LXI - 3			
			9/5/2017	Sospensione decorso temporale	23/5/2016	LXI - 5			
			10/7/2018	Sospensione decorso temporale	23/9/2017	LXII - 7			
			3/1/2019	Riduzione area	7/12/2018	LXII - 12			
	Presentata istanza di rinuncia alla perforazione del pozzo esplorativo denominato «LUGATTI 1 DIR»								

ELENCO DEI PERMESSI DI RICERCA ACCORDATI NELLA TERRAFERMA - Aggiornamento 30/settembre/2020

531	CODICE E DENOMINAZIONE DEL PERMESSO	TITOLARI DEL PERMESSO e relative quote di partecipazione (%)	PROVVEDIMENTI CONCERNENTI IL PERMESSO			PERIODO DI VIGENZA	SCADENZA	AREA (km2)	UBICAZIONE DEL PERMESSO
			Data	Natura del provvedimento	Decorrenza				
	MONTE PALLANO Nota: Presentata istanza di concessione di coltivazione «COLLE SANTO» pubblicata nel B.U.I.G. Anno LIII - N. 3.	CMI ENERGIA (90) (r.u.) INTERGIE (10)	13/2/2004 8/6/2006 8/6/2006 10/1/2007 21/11/2017	Natura del provvedimento Conferimento Sospensione decorso temporale Trasferimento quota Determinazione scadenza vigenza Trasferimento quota	13/2/2004 24/3/2006 13/4/2006 9/6/2006 8/3/2017	1° periodo	30/04/2010	35,72	ABRUZZO (35,72)
	548								
	CORANA Nota: Sospeso dal 16 aprile 2012 al 20 settembre 2012. Sospeso dal 28 febbraio 2013 al 30 giugno 2013. Sospeso dal 30 giugno 2013 al 30 dicembre 2013. Sospeso dal 31 dicembre 2013 al 30 giugno 2014. Presentata istanza per realizzazione del pozzo esplorativo «VELEZZO LOMELLINA 1» pubblicata nel B.U.I.G. Anno LVIII - N. 8. Presentata istanza di estensione della sospensione del decorso temporale pubblicata nel B.U.I.G. Anno LVIII - N. 8.	TITOLARI DEL PERMESSO e relative quote di partecipazione (%) COMPAGNIA GENERALE IDROCARBURI (80) (r.u.) ITALMIN ENERGIA (20)	24/7/2007 30/7/2012 1/10/2012 21/1/2013 29/7/2013 5/8/2013 10/10/2013 22/4/2014	Natura del provvedimento Conferimento Trasferimento quota Nomina r.u. Sospensione decorso temporale Cambio intestazione quota Sospensione decorso temporale Sospensione decorso temporale Sospensione decorso temporale	24/7/2007 14/6/2012 1/10/2012 16/4/2012 15/7/2011 28/2/2013 30/6/2013 31/12/2013	1° periodo	20/04/2015	476,23	LOMBARDIA (411,46) PIEMONTE (64,77)
	683								
	CORTE DEI SIGNORI Nota: Presentata istanza di proroga pubblicata nel B.U.I.G. Anno LVII - N. 10. Presentata istanza di sospensione del decorso temporale pubblicata nel B.U.I.G. Anno LVIII - N. 6.	TITOLARI DEL PERMESSO e relative quote di partecipazione (%) ALEANNA RESOURCES (100) (r.u.)	28/3/2008 2/2/2016 2/2/2016 2/2/2016	Natura del provvedimento Conferimento Proroga Sospensione decorso temporale Determinazione scadenza vigenza	28/3/2008 28/3/2014 23/4/2014 2/2/2016	1ª proroga	15/06/2023	248,7	EMILIA ROMAGNA (248,7)
	688								
	JOLANDA DI SAVOIA Nota: Presentata istanza per realizzazione del pozzo esplorativo «CISI 001» pubblicata nel B.U.I.G. Anno LVII - N. 9. Sospeso dal 28 febbraio 2014 al 28 agosto 2014.	TITOLARI DEL PERMESSO e relative quote di partecipazione (%) ALEANNA ITALIA (90) (r.u.) GEOGAS (10)	10/9/2008 7/9/2011 14/7/2014 8/5/2015 14/3/2017 2/5/2017 10/7/2018	Natura del provvedimento Conferimento Trasferimento quota Sospensione decorso temporale Sospensione decorso temporale Cambio intestazione quote Sospensione decorso temporale Sospensione decorso temporale	10/9/2008 1/6/2011 28/2/2014 29/8/2014 19/3/2016 29/8/2015 29/8/2017	1° periodo	02/09/2021	119,5	EMILIA ROMAGNA (119,5)

ELENCO DEI PERMESSI DI RICERCA ACCORDATI NELLA TERRAFERMA - Aggiornamento 30/settembre/2020

691	CODICE E DENOMINAZIONE DEL PERMESSO	TITOLARI DEL PERMESSO e relative quote di partecipazione (%)	PROVVEDIMENTI CONCERNENTI IL PERMESSO		PERIODO DI VIGENZA	SCADENZA	AREA (km2)	UBICAZIONE DEL PERMESSO
			Data	Natura del provvedimento				
	LA PROSPERA	ALEANNA RESOURCES (85) (r.u.) PETROREP ITALIANA (15)	22/9/2008	Natura del provvedimento Conferimento	1° periodo LII - 10	15/12/2023	104,87	EMILIA ROMAGNA (104,87)
			14/4/2014	Trasferimento quote	LVIII - 4			
			30/3/2017	Trasferimento quote	LXI - 4			
			13/6/2018	Sospensione decorso temporale	LXII - 6			
	697							
	PODERE GALLINA	PO VALLEY OPERATIONS PTY (100) (r.u.)	2/12/2008	Natura del provvedimento Conferimento	LIII - 1			
			23/10/2014	Sospensione decorso temporale	LVIII - 10			
			15/4/2016	Sospensione decorso temporale	LX - 4			
			10/1/2017	Sospensione decorso temporale	LXI - 1			
			1/3/2017	Ripristino decorso temporale	LXI - 3			
			27/7/2017	Sospensione decorso temporale	LXI - 7			
			27/1/2018	Ripristino decorso temporale	LXII - 1			
			29/9/2020	Trasferimento quote	LXIV - 9			
	698							
	PONTE DEL DIAVOLO	ALEANNA RESOURCES (100) (r.u.)	2/2/2009	Natura del provvedimento Conferimento	LIII - 3			
			12/11/2015	Sospensione decorso temporale	LIX - 11			
			11/10/2016	Sospensione decorso temporale	LX - 10			
			21/11/2017	Ripristino decorso temporale	LXI - 11			
			7/2/2019	Sospensione decorso temporale	LXIII - 2			
	699							
	PONTE DEI GRILLI	ALEANNA RESOURCES (100) (r.u.)	30/3/2009	Natura del provvedimento Conferimento	LIII - 4			
			12/11/2015	Sospensione decorso temporale	LIX - 11			
			11/10/2016	Sospensione decorso temporale	LX - 10			
			12/10/2017	Proroga	LXI - 10			

ELENCO DEI PERMESSI DI RICERCA ACCORDATI NELLA TERRAFERMA - Aggiornamento 30/settembre/2020

714	CODICE E DENOMINAZIONE DEL PERMESSO BADILE	TITOLARI DEL PERMESSO e relative quote di partecipazione (%) APEENNINE ENERGY (100) (r.u.)	PROVVEDIMENTI CONCERNENTI IL PERMESSO Data 23/3/2010 23/3/2010 17/4/2013 28/7/2015 12/4/2016 4/7/2016 Natura del provvedimento Conferimento Modifica denominazione sociale Sospensione decorso temporale Ripristino decorso temporale	PERMESSO Decorrenza 23/3/2010 28/12/2012 19/12/2014 19/12/2015 10/5/2016 BUIG LIV - 4 LVII - 4 LIX - 7 LX - 4 LX - 7	PERIODO DI VIGENZA 1° periodo 12/08/2022	SCADENZA 12/08/2022	AREA (km2) 154,5	UBICAZIONE DEL PERMESSO LOMBARDIA (154,5)
717	CODICE E DENOMINAZIONE DEL PERMESSO ABBADIA CERRETO	TITOLARI DEL PERMESSO e relative quote di partecipazione (%) ENI (100) (r.u.)	PROVVEDIMENTI CONCERNENTI IL PERMESSO Data 21/6/2010 Natura del provvedimento Conferimento	PERMESSO Decorrenza 21/6/2010 BUIG LIV - 7	PERIODO DI VIGENZA 1° periodo 18/06/2021	SCADENZA 18/06/2021	AREA (km2) 91,82	UBICAZIONE DEL PERMESSO LOMBARDIA (91,82)
723	CODICE E DENOMINAZIONE DEL PERMESSO CARITA' Nota: Presentata istanza di concessione di coltivazione «CASA TONETTO» pubblicata nel B.U.I.G. Anno LVIII - N. 3. Presentata istanza di variazione del programma dei lavori pubblicata nel B.U.I.G. Anno LVIII - N. 7. Presentata istanza per realizzazione di un secondo pozzo esplorativo denominato «CASCINA DAGA I DIR» pubblicata nel B.U.I.G. Anno LVIII - N. 7.	TITOLARI DEL PERMESSO e relative quote di partecipazione (%) APEENNINE ENERGY (100) (r.u.)	PROVVEDIMENTI CONCERNENTI IL PERMESSO Data 9/7/2010 29/11/2010 15/4/2011 17/4/2013 9/7/2013 7/10/2014 19/1/2015 22/10/2015 3/5/2018 Natura del provvedimento Conferimento Trasferimento quota e nomina r.u. Rettifica Modifica denominazione sociale Modifica denominazione sociale Modifica denominazione sociale Modifica programma lavori Cambio intestazione quota Riduzione area Proroga e approvazione programma lavori	PERMESSO Decorrenza 9/7/2010 28/10/2010 15/4/2011 28/12/2012 2/12/2011 22/5/2014 19/1/2015 29/7/2015 14/7/2015 9/7/2016 BUIG LIV - 7 LIV - 12 LV - 5 LVII - 4 LVII - 7 LVIII - 10 LIX - 1 LIX - 10 LIX - 10 LXII - 5	PERIODO DI VIGENZA 1ª proroga 06/07/2021	SCADENZA 06/07/2021	AREA (km2) 525,25	UBICAZIONE DEL PERMESSO VENETO (525,25)
724	CODICE E DENOMINAZIONE DEL PERMESSO TRIGOLO	TITOLARI DEL PERMESSO e relative quote di partecipazione (%) ENI (100) (r.u.)	PROVVEDIMENTI CONCERNENTI IL PERMESSO Data 8/9/2010 Natura del provvedimento Conferimento	PERMESSO Decorrenza 8/9/2010 BUIG LIV - 10	PERIODO DI VIGENZA 1° periodo 05/09/2021	SCADENZA 05/09/2021	AREA (km2) 161,8	UBICAZIONE DEL PERMESSO LOMBARDIA (161,8)
2100	CODICE E DENOMINAZIONE DEL PERMESSO BUGIA Nota: Presentata istanza di sospensione del decorso temporale pubblicata nel B.U.I.G. Anno LVIII - N. 7.	TITOLARI DEL PERMESSO e relative quote di partecipazione (%) ALEANNA RESOURCES (100) (r.u.)	PROVVEDIMENTI CONCERNENTI IL PERMESSO Data 28/9/2010 15/4/2015 11/10/2016 7/2/2018 Natura del provvedimento Conferimento Sospensione decorso temporale Sospensione decorso temporale	PERMESSO Decorrenza 28/9/2010 23/4/2014 24/10/2015 1/1/2018 BUIG LIV - 10 LIX - 4 LX - 10 LXII - 2	PERIODO DI VIGENZA 1° periodo 06/03/2023	SCADENZA 06/03/2023	AREA (km2) 197,8	UBICAZIONE DEL PERMESSO EMILIA ROMAGNA (197,8)

ELENCO DEI PERMESSI DI RICERCA ACCORDATI NELLA TERRAFERMA - Aggiornamento 30/settembre/2020

2112	CODICE E DENOMINAZIONE DEL PERMESSO CADELBOSSO DI SOPRA Nota: Presentata istanza per realizzazione del pozzo esplorativo «ZINI 1» pubblicata nel B.U.I.G. Anno LVI - N. 3.	TITOLARI DEL PERMESSO e relative quote di partecipazione (%) PO VALLEY OPERATIONS PTY (100) (r.u.)	<table border="1"> <thead> <tr> <th colspan="2">PROVVEDIMENTI CONCERNENTI IL PERMESSO</th> <th rowspan="2">PERIODO DI VIGENZA</th> <th rowspan="2">SCADENZA</th> <th rowspan="2">AREA (km2)</th> <th rowspan="2">UBICAZIONE DEL PERMESSO</th> </tr> <tr> <th>Data</th> <th>Natura del provvedimento</th> </tr> </thead> <tbody> <tr> <td>18/2/2011</td> <td>Natura del provvedimento Conferimento</td> <td>18/2/2011</td> <td>29/05/2025</td> <td>512,8</td> <td rowspan="7">EMILIA ROMAGNA (512,8)</td> </tr> <tr> <td>6/2/2013</td> <td>Trasferimento quote</td> <td>10/12/2012</td> <td></td> <td></td> </tr> <tr> <td>30/9/2013</td> <td>Sospensione decorso temporale</td> <td>24/6/2013</td> <td></td> <td></td> </tr> <tr> <td>17/12/2014</td> <td>Sospensione decorso temporale</td> <td>30/3/2014</td> <td></td> <td></td> </tr> <tr> <td>22/7/2015</td> <td>Sospensione decorso temporale</td> <td>30/3/2015</td> <td></td> <td></td> </tr> <tr> <td>2/8/2017</td> <td>Sospensione decorso temporale</td> <td>30/3/2016</td> <td></td> <td></td> </tr> <tr> <td>22/3/2018</td> <td>Sospensione decorso temporale</td> <td>30/11/2017</td> <td></td> <td></td> </tr> <tr> <td>21/2/2020</td> <td>Trasferimento quote</td> <td>24/5/2019</td> <td></td> <td></td> </tr> </tbody> </table>	PROVVEDIMENTI CONCERNENTI IL PERMESSO		PERIODO DI VIGENZA	SCADENZA	AREA (km2)	UBICAZIONE DEL PERMESSO	Data	Natura del provvedimento	18/2/2011	Natura del provvedimento Conferimento	18/2/2011	29/05/2025	512,8	EMILIA ROMAGNA (512,8)	6/2/2013	Trasferimento quote	10/12/2012			30/9/2013	Sospensione decorso temporale	24/6/2013			17/12/2014	Sospensione decorso temporale	30/3/2014			22/7/2015	Sospensione decorso temporale	30/3/2015			2/8/2017	Sospensione decorso temporale	30/3/2016			22/3/2018	Sospensione decorso temporale	30/11/2017			21/2/2020	Trasferimento quote	24/5/2019			BIUG LV - 3 LVII - 2 LVII - 9 LVIII - 12 LIX - 7 LXI - 8 LXI - 3 LXIV - 2
PROVVEDIMENTI CONCERNENTI IL PERMESSO		PERIODO DI VIGENZA	SCADENZA	AREA (km2)	UBICAZIONE DEL PERMESSO																																																
Data	Natura del provvedimento																																																				
18/2/2011	Natura del provvedimento Conferimento	18/2/2011	29/05/2025	512,8	EMILIA ROMAGNA (512,8)																																																
6/2/2013	Trasferimento quote	10/12/2012																																																			
30/9/2013	Sospensione decorso temporale	24/6/2013																																																			
17/12/2014	Sospensione decorso temporale	30/3/2014																																																			
22/7/2015	Sospensione decorso temporale	30/3/2015																																																			
2/8/2017	Sospensione decorso temporale	30/3/2016																																																			
22/3/2018	Sospensione decorso temporale	30/11/2017																																																			
21/2/2020	Trasferimento quote	24/5/2019																																																			
2113	CODICE E DENOMINAZIONE DEL PERMESSO CALCIO	TITOLARI DEL PERMESSO e relative quote di partecipazione (%) PENGAS ITALIANA (100) (r.u.)	<table border="1"> <thead> <tr> <th colspan="2">PROVVEDIMENTI CONCERNENTI IL PERMESSO</th> <th rowspan="2">PERIODO DI VIGENZA</th> <th rowspan="2">SCADENZA</th> <th rowspan="2">AREA (km2)</th> <th rowspan="2">UBICAZIONE DEL PERMESSO</th> </tr> <tr> <th>Data</th> <th>Natura del provvedimento</th> </tr> </thead> <tbody> <tr> <td>7/3/2011</td> <td>Natura del provvedimento Conferimento</td> <td>7/3/2011</td> <td>06/03/2022</td> <td>539,4</td> <td rowspan="3">LOMBARDIA (539,4)</td> </tr> <tr> <td>15/12/2017</td> <td>Sospensione decorso temporale</td> <td>31/12/2016</td> <td></td> <td></td> </tr> <tr> <td>5/11/2018</td> <td>Sospensione decorso temporale</td> <td>30/6/2018</td> <td></td> <td></td> </tr> </tbody> </table>	PROVVEDIMENTI CONCERNENTI IL PERMESSO		PERIODO DI VIGENZA	SCADENZA	AREA (km2)	UBICAZIONE DEL PERMESSO	Data	Natura del provvedimento	7/3/2011	Natura del provvedimento Conferimento	7/3/2011	06/03/2022	539,4	LOMBARDIA (539,4)	15/12/2017	Sospensione decorso temporale	31/12/2016			5/11/2018	Sospensione decorso temporale	30/6/2018			BIUG LV - 4 LXI - 12 LXII - 1																									
PROVVEDIMENTI CONCERNENTI IL PERMESSO		PERIODO DI VIGENZA	SCADENZA	AREA (km2)	UBICAZIONE DEL PERMESSO																																																
Data	Natura del provvedimento																																																				
7/3/2011	Natura del provvedimento Conferimento	7/3/2011	06/03/2022	539,4	LOMBARDIA (539,4)																																																
15/12/2017	Sospensione decorso temporale	31/12/2016																																																			
5/11/2018	Sospensione decorso temporale	30/6/2018																																																			
2114	CODICE E DENOMINAZIONE DEL PERMESSO PORTOMAGGIORE Nota: Presentata istanza di sospensione del decorso temporale pubblicata nel B.U.I.G. Anno LVIII - N. 7.	TITOLARI DEL PERMESSO e relative quote di partecipazione (%) ALEANNA ITALIA (100) (r.u.)	<table border="1"> <thead> <tr> <th colspan="2">PROVVEDIMENTI CONCERNENTI IL PERMESSO</th> <th rowspan="2">PERIODO DI VIGENZA</th> <th rowspan="2">SCADENZA</th> <th rowspan="2">AREA (km2)</th> <th rowspan="2">UBICAZIONE DEL PERMESSO</th> </tr> <tr> <th>Data</th> <th>Natura del provvedimento</th> </tr> </thead> <tbody> <tr> <td>18/3/2011</td> <td>Natura del provvedimento Conferimento</td> <td>18/3/2011</td> <td>31/03/2022</td> <td>378,5</td> <td rowspan="5">EMILIA ROMAGNA (378,5)</td> </tr> <tr> <td>29/7/2013</td> <td>Cambio intestazione quota</td> <td>15/7/2011</td> <td></td> <td></td> </tr> <tr> <td>11/10/2013</td> <td>Cambio intestazione quota</td> <td>11/9/2013</td> <td></td> <td></td> </tr> <tr> <td>14/3/2017</td> <td>Cambio intestazione quote</td> <td>19/3/2016</td> <td></td> <td></td> </tr> <tr> <td>1/10/2018</td> <td>Sospensione decorso temporale</td> <td>17/12/2015</td> <td></td> <td></td> </tr> </tbody> </table>	PROVVEDIMENTI CONCERNENTI IL PERMESSO		PERIODO DI VIGENZA	SCADENZA	AREA (km2)	UBICAZIONE DEL PERMESSO	Data	Natura del provvedimento	18/3/2011	Natura del provvedimento Conferimento	18/3/2011	31/03/2022	378,5	EMILIA ROMAGNA (378,5)	29/7/2013	Cambio intestazione quota	15/7/2011			11/10/2013	Cambio intestazione quota	11/9/2013			14/3/2017	Cambio intestazione quote	19/3/2016			1/10/2018	Sospensione decorso temporale	17/12/2015			BIUG LV - 4 LVII - 8 LVII - 10 LXI - 3 LXII - 10															
PROVVEDIMENTI CONCERNENTI IL PERMESSO		PERIODO DI VIGENZA	SCADENZA	AREA (km2)	UBICAZIONE DEL PERMESSO																																																
Data	Natura del provvedimento																																																				
18/3/2011	Natura del provvedimento Conferimento	18/3/2011	31/03/2022	378,5	EMILIA ROMAGNA (378,5)																																																
29/7/2013	Cambio intestazione quota	15/7/2011																																																			
11/10/2013	Cambio intestazione quota	11/9/2013																																																			
14/3/2017	Cambio intestazione quote	19/3/2016																																																			
1/10/2018	Sospensione decorso temporale	17/12/2015																																																			
2123	CODICE E DENOMINAZIONE DEL PERMESSO BOSCONERO	TITOLARI DEL PERMESSO e relative quote di partecipazione (%) ALEANNA ITALIA (100) (r.u.)	<table border="1"> <thead> <tr> <th colspan="2">PROVVEDIMENTI CONCERNENTI IL PERMESSO</th> <th rowspan="2">PERIODO DI VIGENZA</th> <th rowspan="2">SCADENZA</th> <th rowspan="2">AREA (km2)</th> <th rowspan="2">UBICAZIONE DEL PERMESSO</th> </tr> <tr> <th>Data</th> <th>Natura del provvedimento</th> </tr> </thead> <tbody> <tr> <td>15/3/2013</td> <td>Natura del provvedimento Conferimento</td> <td>15/3/2013</td> <td>13/03/2021</td> <td>736,6</td> <td rowspan="2">PIEMONTE (736,6)</td> </tr> <tr> <td>14/3/2017</td> <td>Cambio intestazione quote</td> <td>19/3/2016</td> <td></td> <td></td> </tr> </tbody> </table>	PROVVEDIMENTI CONCERNENTI IL PERMESSO		PERIODO DI VIGENZA	SCADENZA	AREA (km2)	UBICAZIONE DEL PERMESSO	Data	Natura del provvedimento	15/3/2013	Natura del provvedimento Conferimento	15/3/2013	13/03/2021	736,6	PIEMONTE (736,6)	14/3/2017	Cambio intestazione quote	19/3/2016			BIUG LVII - 3 LXI - 3																														
PROVVEDIMENTI CONCERNENTI IL PERMESSO		PERIODO DI VIGENZA	SCADENZA	AREA (km2)	UBICAZIONE DEL PERMESSO																																																
Data	Natura del provvedimento																																																				
15/3/2013	Natura del provvedimento Conferimento	15/3/2013	13/03/2021	736,6	PIEMONTE (736,6)																																																
14/3/2017	Cambio intestazione quote	19/3/2016																																																			
2129	CODICE E DENOMINAZIONE DEL PERMESSO S. MARIA GORETTI Nota: Presentata istanza di variazione del programma dei lavori pubblicata nel B.U.I.G. Anno LVIII - N. 5.	TITOLARI DEL PERMESSO e relative quote di partecipazione (%) APEENNINE ENERGY (100) (r.u.)	<table border="1"> <thead> <tr> <th colspan="2">PROVVEDIMENTI CONCERNENTI IL PERMESSO</th> <th rowspan="2">PERIODO DI VIGENZA</th> <th rowspan="2">SCADENZA</th> <th rowspan="2">AREA (km2)</th> <th rowspan="2">UBICAZIONE DEL PERMESSO</th> </tr> <tr> <th>Data</th> <th>Natura del provvedimento</th> </tr> </thead> <tbody> <tr> <td>18/12/2013</td> <td>Natura del provvedimento Conferimento</td> <td>18/12/2013</td> <td>16/12/2021</td> <td>101,3</td> <td rowspan="2">MARCHE (101,3)</td> </tr> </tbody> </table>	PROVVEDIMENTI CONCERNENTI IL PERMESSO		PERIODO DI VIGENZA	SCADENZA	AREA (km2)	UBICAZIONE DEL PERMESSO	Data	Natura del provvedimento	18/12/2013	Natura del provvedimento Conferimento	18/12/2013	16/12/2021	101,3	MARCHE (101,3)	BIUG LVII - 12																																			
PROVVEDIMENTI CONCERNENTI IL PERMESSO		PERIODO DI VIGENZA	SCADENZA	AREA (km2)	UBICAZIONE DEL PERMESSO																																																
Data	Natura del provvedimento																																																				
18/12/2013	Natura del provvedimento Conferimento	18/12/2013	16/12/2021	101,3	MARCHE (101,3)																																																

ELENCO DEI PERMESSI DI RICERCA ACCORDATI NELLA TERRAFERMA - Aggiornamento 30/settembre/2020

2131

CODICE E DENOMINAZIONE DEL PERMESSO	TITOLARI DEL PERMESSO e relative quote di partecipazione (%)	PROVVEDIMENTI CONCERNENTI IL PERMESSO				PERIODO DI VIGENZA	SCADENZA	AREA (km2)	UBICAZIONE DEL PERMESSO
		Data	Natura del provvedimento	Decorrenza	BUIG				
CASCINA GRAZIOSA	ALEANNA ITALIA (100) (r.u.)	21/7/2014	Conferimento	21/7/2014	LVIII - 7	1° periodo	19/07/2022	592,5	PIEMONTE (379,2)
		14/3/2017	Cambio intestazione quote	19/3/2016	LXI - 3				

2137

CODICE E DENOMINAZIONE DEL PERMESSO	TITOLARI DEL PERMESSO e relative quote di partecipazione (%)	PROVVEDIMENTI CONCERNENTI IL PERMESSO				PERIODO DI VIGENZA	SCADENZA	AREA (km2)	UBICAZIONE DEL PERMESSO
		Data	Natura del provvedimento	Decorrenza	BUIG				
TORRE DEL MORO	PO VALLEY OPERATIONS PTY (100) (r.u.)	8/2/2017	Conferimento	8/2/2017	LXI - 2	1° periodo	06/02/2025	111	EMILIA ROMAGNA (111)

ELENCO DEI PERMESSI DI RICERCA ACCORDATI IN SICILIA - Aggiornamento 30/settembre/2020

PERMESSI DI RICERCA ACCORDATI IN SICILIA

Legge Regionale 20 marzo 1950 n.30 e successive modificazioni

In Sicilia sono vigenti n. 6 PERMESSI DI RICERCA per complessivi 3761,68 Km²

Regione	Numero permessi	Superficie (Km ²)
SICILIA	6	3.761,68

Nota:
In Sicilia, per la sola terraferma, in virtù dello statuto speciale della regione, la competenza normativa e amministrativa è completamente autonoma. I dati riportati sono forniti dal competente ufficio regionale.

ELENCO DEI PERMESSI DI RICERCA ACCORDATI IN SICILIA - Aggiornamento 30/settembre/2020

302	CODICE E DENOMINAZIONE DEL PERMESSO FIUME TELLARO Nota: Sospeso.	TITOLARI DEL PERMESSO e relative quote di partecipazione (%) PANTHER EUREKA (100) (r.u.)	Data	PROVVEDIMENTI CONCERNENTI IL PERMESSO Natura del provvedimento	PERIODO DI VIGENZA 1° periodo	SCADENZA 29/07/2010	AREA (km2) 741,2	UBICAZIONE DEL PERMESSO SICILIA (741,2)
303	CODICE E DENOMINAZIONE DEL PERMESSO PATERNO' Nota: Sospeso.	TITOLARI DEL PERMESSO e relative quote di partecipazione (%) ENI MEDITERRANEA IDROCARBURI (50) (r.u.) EDISON E&P (50)	Data	PROVVEDIMENTI CONCERNENTI IL PERMESSO Natura del provvedimento	PERIODO DI VIGENZA 1ª proroga	SCADENZA 02/01/2021	AREA (km2) 734,8	UBICAZIONE DEL PERMESSO SICILIA (734,8)
304	CODICE E DENOMINAZIONE DEL PERMESSO PASSO DI PIAZZA	TITOLARI DEL PERMESSO e relative quote di partecipazione (%) ENI MEDITERRANEA IDROCARBURI (100) (r.u.)	Data	PROVVEDIMENTI CONCERNENTI IL PERMESSO Natura del provvedimento	PERIODO DI VIGENZA 1° periodo	SCADENZA 29/04/2015	AREA (km2) 804,87	UBICAZIONE DEL PERMESSO SICILIA (804,87)
305	CODICE E DENOMINAZIONE DEL PERMESSO FRIDDANI Nota: ex Morgantina.	TITOLARI DEL PERMESSO e relative quote di partecipazione (%) ENI MEDITERRANEA IDROCARBURI (100) (r.u.)	Data	PROVVEDIMENTI CONCERNENTI IL PERMESSO Natura del provvedimento	PERIODO DI VIGENZA 1° periodo	SCADENZA 29/04/2015	AREA (km2) 691,56	UBICAZIONE DEL PERMESSO SICILIA (691,56)
307	CODICE E DENOMINAZIONE DEL PERMESSO CASTRONUOVO	TITOLARI DEL PERMESSO e relative quote di partecipazione (%) EDISON E&P (100) (r.u.)	Data	PROVVEDIMENTI CONCERNENTI IL PERMESSO Natura del provvedimento	PERIODO DI VIGENZA 1° periodo	SCADENZA 11/07/2019	AREA (km2) 693,25	UBICAZIONE DEL PERMESSO SICILIA (693,25)
308	CODICE E DENOMINAZIONE DEL PERMESSO SCICLI	TITOLARI DEL PERMESSO e relative quote di partecipazione (%) IRMINIO (100) (r.u.)	Data	PROVVEDIMENTI CONCERNENTI IL PERMESSO Natura del provvedimento	PERIODO DI VIGENZA 1° periodo	SCADENZA 29/04/2015	AREA (km2) 96	UBICAZIONE DEL PERMESSO SICILIA (96)

ELENCO DEI PERMESSI DI RICERCA ACCORDATI NEL SOTTOFONDO MARINO - Aggiornamento 30/settembre/2020

PERMESSI DI RICERCA ACCORDATI NEL SOTTOFONDO MARINO

Leggi 11 gennaio 1957, n. 6, 21 luglio 1967, n. 613 e successive modificazioni, 9 gennaio 1991, n. 9 e Decreto Legislativo 25 novembre 1996, n. 625

Nel sottofondo marino sono vigenti n. 21 PERMESSI DI RICERCA per complessivi 8973,86 Km²

Zona marina	Numero permessi	Superficie (Km ²)
ZONA A	9	1.889,24
ZONA B	1	423,70
ZONA C	4	755,87
ZONA D	3	415,53
ZONA F	8	4.836,94
ZONA G	2	652,58

Nota:

Nella tabella i titoli afferenti a due o più zone sono conteggiati più volte, una per ciascuna zona mentre a ciascuna zona viene attribuita la parte di area del titolo minerario ad essa afferente.

ELENCO DEI PERMESSI DI RICERCA ACCORDATI NEL SOTTOFONDO MARINO - Aggiornamento 30/ settembre/2020

549

CODICE E DENOMINAZIONE DEL PERMESSO	TITOLARI DEL PERMESSO e relative quote di partecipazione (%)	PROVVEDIMENTI CONCERNENTI IL PERMESSO		PERIODO DI VIGENZA	SCADENZA	AREA (km2)	UBICAZIONE DEL PERMESSO
		Data	Natura del provvedimento				
A.R. 78.RC Nota: Sospeso.	ENI (90) (r.u.) EDISON E&P (10)	16/4/1987	Conferimento	16/4/1987	2ª proroga 16/12/2003	100,02	ZONA A (100,02)
		14/9/1988	Trasferimento quota	14/9/1988			
		11/4/1991	Trasferimento quota e nomina r.u.	5/12/1990			
		12/3/1992	Trasferimento quota	29/7/1991			
		4/8/1993	Cambio intestazione quota	23/4/1992			
		13/12/1993	Proroga	16/4/1993			
		6/6/1996	Proroga	16/4/1996			
		13/2/1998	Cambio intestazione quota	1/1/1998			
		23/11/1998	Cambio intestazione quota	29/6/1998			
		22/1/1999	Sospensione decorrenza vigenza	16/4/1996			
		8/3/1999	Rettifica	16/4/1996			
		15/9/1999	Cambio intestazione quota	1/7/1999			
		14/3/2002	Sospensione decorso temporale	3/12/1999			
		14/3/2002	Determinazione data scadenza sospensione vigenza	14/3/2002			
		12/2/2004	Intestazione quota	1/12/2003			
		1/8/2018	Trasferimento quote	1/7/2018			

566

CODICE E DENOMINAZIONE DEL PERMESSO	TITOLARI DEL PERMESSO e relative quote di partecipazione (%)	PROVVEDIMENTI CONCERNENTI IL PERMESSO		PERIODO DI VIGENZA	SCADENZA	AREA (km2)	UBICAZIONE DEL PERMESSO
		Data	Natura del provvedimento				
A.R. 80.AG Nota: Sospeso.	ENI (100) (r.u.)	17/4/1990	Conferimento	17/4/1990	1ª proroga 01/12/2002	268,88	ZONA A (268,88)
		30/5/1996	Proroga	17/4/1996			
		13/2/1998	Cambio intestazione	1/1/1998			
		25/2/1999	Sospensione decorrenza vigenza	17/4/1996			
		14/3/2002	Sospensione decorso temporale	3/12/1999			
		14/3/2002	Determinazione data scadenza sospensione vigenza	14/3/2002			

570

CODICE E DENOMINAZIONE DEL PERMESSO	TITOLARI DEL PERMESSO e relative quote di partecipazione (%)	PROVVEDIMENTI CONCERNENTI IL PERMESSO		PERIODO DI VIGENZA	SCADENZA	AREA (km2)	UBICAZIONE DEL PERMESSO
		Data	Natura del provvedimento				
A.R. 81.FR Nota: Sospeso.	ENI (85) (r.u.) ROCKHOPPER ITALIA (15)	11/9/1990	Conferimento	11/9/1990	1ª proroga 09/09/1999	101,76	ZONA A (101,76)
		21/9/1992	Trasferimento quota e nomina r.u.	23/6/1992			
		14/6/1996	Trasferimento quota	1/1/1996			
		14/6/1996	Cambio intestazione quota	23/1/1996			
		21/10/1996	Proroga	11/9/1996			
		13/2/1998	Cambio intestazione quota	1/1/1998			
		25/2/1999	Sospensione decorrenza vigenza	11/9/1996			
		5/4/2002	Trasferimento quota	29/11/2001			
		30/6/2005	Trasferimento quota	26/4/2005			
		16/4/2008	Cambio intestazione quota	12/2/2008			
		23/2/2015	Modifica denominazione sociale	3/12/2014			

ELENCO DEI PERMESSI DI RICERCA ACCORDATI NEL SOTTOFONDO MARINO - Aggiornamento 30/settembre/2020

625 CODICE E DENOMINAZIONE DEL PERMESSO	TITOLARI DEL PERMESSO e relative quote di partecipazione (%) ENI (100) (r.u.)	PROVVEDIMENTI CONCERNENTI IL PERMESSO		PERIODO DI VIGENZA	SCADENZA	AREA (km2)	UBICAZIONE DEL PERMESSO
		Data	Natura del provvedimento				
A.R 87.AG Nota: Sospeso.		1/12/1995	Conferimento	1/12/1995	02/12/2005	279,45	ZONA A (279,45)
		13/2/1998	Cambio intestazione	1/1/1998			
		11/2/1999	Sospensione decorso temporale	1/12/1995			
		14/3/2002	Sospensione decorso temporale	3/12/1999			
		14/3/2002	Determinazione data scadenza sospensione vigenza	14/3/2002			
638 CODICE E DENOMINAZIONE DEL PERMESSO	TITOLARI DEL PERMESSO e relative quote di partecipazione (%) ENI (100) (r.u.)	1/8/1997	Attribuzione	1/1/1997	02/12/2005	136,17	ZONA A (136,17)
		11/2/1999	Sospensione decorso temporale	1/1/1997			
		14/3/2002	Sospensione decorso temporale	3/12/1999			
		14/3/2002	Determinazione data scadenza sospensione vigenza	14/3/2002			
639 CODICE E DENOMINAZIONE DEL PERMESSO	TITOLARI DEL PERMESSO e relative quote di partecipazione (%) ENI (100) (r.u.)	10/9/1997	Attribuzione	1/1/1997	02/12/2005	214,2	ZONA A (214,2)
		12/2/1999	Sospensione decorso temporale	1/1/1997			
		14/3/2002	Sospensione decorso temporale	3/12/1999			
		14/3/2002	Determinazione data scadenza sospensione vigenza	14/3/2002			
640 CODICE E DENOMINAZIONE DEL PERMESSO	TITOLARI DEL PERMESSO e relative quote di partecipazione (%) ENI (100) (r.u.)	10/9/1997	Attribuzione	1/1/1997	02/12/2005	157,16	ZONA A (157,16)
		12/2/1999	Sospensione decorso temporale	1/1/1997			
		14/3/2002	Sospensione decorso temporale	3/12/1999			
		14/3/2002	Determinazione data scadenza sospensione vigenza	14/3/2002			

ELENCO DEI PERMESSI DI RICERCA ACCORDATI NEL SOTTOFONDO MARINO - Aggiornamento 30/settembre/2020

656	CODICE E DENOMINAZIONE DEL PERMESSO	TITOLARI DEL PERMESSO e relative quote di partecipazione (%)	PROVEDIMENTI CONCERNENTI IL PERMESSO		PERIODO DI VIGENZA	SCADENZA	AREA (km2)	UBICAZIONE DEL PERMESSO
			Data	Natura del provvedimento				
	G.R. 14-AG	ENI (60) (r.u.) EDISON E&P (40)	8/11/1999	Conferimento	2 ^a proroga	19/05/2022	373,08	ZONA G (368,58) ZONA C (4,5)
	Nota: Sospeso dal 22 giugno 2010 al 31 dicembre 2012. Sospeso dal 19 marzo 2014 al 19 marzo 2016.		23/4/2001	Trasferimento quote				
			25/3/2002	Trasferimento quota				
			25/3/2002	Trasferimento quota				
			19/9/2003	Approvazione programma lavori unitario				
			12/2/2004	Intestazione quota				
			30/6/2005	Cambio intestazione quota				
			2/11/2005	Approvazione programma lavori unitario				
			2/11/2005	Proroga e riduzione				
			27/1/2006	Trasferimento quota e nomina r.u.				
			12/11/2008	Proroga e riduzione				
			25/2/2011	Sospensione decorso temporale				
			5/8/2014	Sospensione decorso temporale				
			30/3/2015	Riduzione area				
			18/4/2018	Sospensione decorso temporale				
			1/8/2018	Trasferimento quote				
			8/11/2005	Proroga e riduzione				
			25/10/2005	Trasferimento quota e nomina r.u.				
			8/11/2008	Proroga e riduzione				
			25/2/2011	Sospensione decorso temporale				
			5/8/2014	Sospensione decorso temporale				
			31/10/2014	Riduzione area				
			19/3/2016	Sospensione decorso temporale				
			1/7/2018	Trasferimento quote				
			9/11/1999	Conferimento				
			20/4/2001	Trasferimento quote				
			25/3/2002	Trasferimento quota				
			25/3/2002	Trasferimento quota				
			19/9/2003	Approvazione programma lavori unitario				
			12/2/2004	Intestazione quota				
			30/6/2005	Cambio intestazione quota				
			31/10/2005	Approvazione programma lavori unitario				
			31/10/2005	Proroga e riduzione				
			30/1/2006	Trasferimento quota e nomina r.u.				
			12/11/2008	Proroga e riduzione				
			25/2/2011	Sospensione decorso temporale				
			5/8/2014	Sospensione decorso temporale				
			30/3/2015	Riduzione area				
			18/4/2018	Sospensione decorso temporale				
			1/8/2018	Trasferimento quote				
			9/11/1999	Conferimento				
			24/1/2001	Trasferimento quote				
			27/9/2001	Trasferimento quota				
			2/1/2002	Trasferimento quota				
			19/9/2003	Approvazione programma lavori unitario				
			1/12/2003	Intestazione quota				
			1/12/2004	Cambio intestazione quota				
			31/10/2005	Approvazione programma lavori unitario				
			9/11/2005	Proroga e riduzione				
			25/10/2005	Trasferimento quota e nomina r.u.				
			9/11/2008	Proroga e riduzione				
			25/2/2011	Sospensione decorso temporale				
			5/8/2014	Sospensione decorso temporale				
			31/10/2014	Riduzione area				
			19/3/2016	Sospensione decorso temporale				
			1/7/2018	Trasferimento quote				
			9/11/1999	Conferimento				
			24/1/2001	Trasferimento quote				
			27/9/2001	Trasferimento quota				
			2/1/2002	Trasferimento quota				
			19/9/2003	Approvazione programma lavori unitario				
			1/12/2003	Intestazione quota				
			1/12/2004	Cambio intestazione quota				
			31/10/2005	Approvazione programma lavori unitario				
			9/11/2005	Proroga e riduzione				
			25/10/2005	Trasferimento quota e nomina r.u.				
			9/11/2008	Proroga e riduzione				
			25/2/2011	Sospensione decorso temporale				
			5/8/2014	Sospensione decorso temporale				
			31/10/2014	Riduzione area				
			19/3/2016	Sospensione decorso temporale				
			1/7/2018	Trasferimento quote				

ELENCO DEI PERMESSI DI RICERCA ACCORDATI NEL SOTTOFONDO MARINO - Aggiornamento 30/settembre/2020

668	CODICE E DENOMINAZIONE DEL PERMESSO	TITOLARI DEL PERMESSO e relative quote di partecipazione (%)	PROVVEDIMENTI CONCERNENTI IL PERMESSO		PERIODO DI VIGENZA	SCADENZA	AREA (km2)	UBICAZIONE DEL PERMESSO
			Data	Natura del provvedimento				
	C.R146.NP	NORTHERN PETROLEUM (UK) LTD (100) (r.u.)	28/9/2004	Natura del provvedimento	28/9/2004	27/09/2010	620,31	ZONA C
			4/7/2006	Conferimento	28/9/2004			(620,31)
			27/7/2010	Sospensione decorso temporale	24/5/2010			
	Nota: Presentata istanza di sospensione della vigenza pubblicata nel B.U.I.G. Anno LIV - N. 6. Sospeso.							
	680							
	F.R 39.NP	NORTHERN PETROLEUM (UK) LTD (100) (r.u.)	21/6/2007	Natura del provvedimento	21/6/2007	10/03/2022	734,5	ZONA F
			28/6/2012	Conferimento	13/1/2012			(599,35)
			15/2/2013	Sospensione decorso temporale	26/9/2012			ZONA D
			11/10/2013	Sospensione decorso temporale	26/12/2012			(135,15)
			29/5/2014	Sospensione decorso temporale	26/3/2013			
			3/9/2014	Sospensione decorso temporale	26/9/2013			
			7/7/2016	Sospensione decorso temporale	26/7/2014			
			16/1/2017	Sospensione decorso temporale	26/9/2016			
			1/10/2018	Sospensione decorso temporale	26/9/2017			
	Nota: Sospeso dal 13 gennaio 2012 al 26 settembre 2012. Sospeso dal 26 settembre 2012 al 26 dicembre 2012. Sospeso dal 26 dicembre 2012 al 26 marzo 2013. Sospeso dal 26 marzo 2013 al 26 settembre 2013. Sospeso dal 26 settembre 2013 al 26 settembre 2014.							
	681							
	F.R 40.NP	NORTHERN PETROLEUM (UK) LTD (100) (r.u.)	22/6/2007	Natura del provvedimento	22/6/2007	11/03/2022	734,64	ZONA F
			28/6/2012	Conferimento	13/1/2012			(511,82)
			15/2/2013	Sospensione decorso temporale	26/9/2012			ZONA D
			11/10/2013	Sospensione decorso temporale	26/12/2012			(222,82)
			29/5/2014	Sospensione decorso temporale	26/3/2013			
			3/9/2014	Sospensione decorso temporale	26/9/2014			
			11/7/2016	Sospensione decorso temporale	26/9/2014			
			30/1/2017	Sospensione decorso temporale	26/9/2016			
			1/10/2018	Sospensione decorso temporale	26/9/2017			
	Nota: Sospeso dal 13 gennaio 2012 al 26 settembre 2012. Sospeso dal 26 settembre 2012 al 26 dicembre 2012. Sospeso dal 26 dicembre 2012 al 26 marzo 2013. Sospeso dal 26 marzo 2013 al 26 settembre 2013. Sospeso dal 26 settembre 2013 al 26 settembre 2014.							
	2003							
	A.R 94.PY	PO VALLEY OPERATIONS PTY (100) (r.u.)	10/7/2012	Natura del provvedimento	10/7/2012	08/07/2023	526	ZONA A
			30/7/2012	Conferimento	30/7/2012			(526)
			16/2/2015	Ripermutazione	16/2/2015			
	Nota: Presentata istanza di ripermutazione ai sensi dell'articolo 35 del Decreto Legge 22 giugno 2012, n. 83 pubblicata nel B.U.I.G. Anno LVI - N. 12.							

ELENCO DEI PERMESSI DI RICERCA ACCORDATI NEL SOTTOFONDO MARINO - Aggiornamento 30/settembre/2020

2005	CODICE E DENOMINAZIONE DEL PERMESSO D.R 74.AP	TITOLARI DEL PERMESSO e relative quote di partecipazione (%) APEENNINE ENERGY (100) (r.u.)	PROVVEDIMENTI CONCERNENTI IL PERMESSO Data 9/6/2014 12/10/2017 10/7/2018 Natura del provvedimento Conferimento Sospensione decorso temporale Sospensione decorso temporale	PERIODO DI VIGENZA 1° periodo LVIII - 6 LXI - 10 LXII - 7	SCADENZA 08/12/2024	AREA (km2) 63,13	UBICAZIONE DEL PERMESSO ZONA D (57,57) ZONA F (5,56)
2006	CODICE E DENOMINAZIONE DEL PERMESSO B.R273.EN	TITOLARI DEL PERMESSO e relative quote di partecipazione (%) ALEANNA ITALIA (100) (r.u.)	PROVVEDIMENTI CONCERNENTI IL PERMESSO Data 18/3/2015 14/3/2017 Natura del provvedimento Conferimento Cambio intestazione quote	PERIODO DI VIGENZA 1° periodo LIX - 3 LXI - 3	SCADENZA 16/03/2023	AREA (km2) 529,3	UBICAZIONE DEL PERMESSO ZONA B (423,7) ZONA A (105,6)
2132	CODICE E DENOMINAZIONE DEL PERMESSO C.R149.NP	TITOLARI DEL PERMESSO e relative quote di partecipazione (%) NORTHERN PETROLEUM (UK) LTD (100) (r.u.)	PROVVEDIMENTI CONCERNENTI IL PERMESSO Data 15/7/2014 Natura del provvedimento Conferimento	PERIODO DI VIGENZA 1° periodo LVIII - 7	SCADENZA 13/07/2022	AREA (km2) 101,87	UBICAZIONE DEL PERMESSO ZONA C (101,87)
2135	CODICE E DENOMINAZIONE DEL PERMESSO F.R 41.GM	TITOLARI DEL PERMESSO e relative quote di partecipazione (%) GLOBAL MED (100) (r.u.)	PROVVEDIMENTI CONCERNENTI IL PERMESSO Data 15/12/2016 29/12/2017 Natura del provvedimento Conferimento Sospensione decorso temporale	PERIODO DI VIGENZA 1° periodo LX - 12 LXII - 1	SCADENZA 14/12/2026	AREA (km2) 748,4	UBICAZIONE DEL PERMESSO ZONA F (748,4)
2136	CODICE E DENOMINAZIONE DEL PERMESSO F.R 42.GM	TITOLARI DEL PERMESSO e relative quote di partecipazione (%) GLOBAL MED (100) (r.u.)	PROVVEDIMENTI CONCERNENTI IL PERMESSO Data 15/12/2016 29/12/2017 Natura del provvedimento Conferimento Sospensione decorso temporale	PERIODO DI VIGENZA 1° periodo LX - 12 LXII - 1	SCADENZA 14/12/2026	AREA (km2) 748,6	UBICAZIONE DEL PERMESSO ZONA F (748,6)
2138	CODICE E DENOMINAZIONE DEL PERMESSO F.R 43.GM	TITOLARI DEL PERMESSO e relative quote di partecipazione (%) GLOBAL MED (100) (r.u.)	PROVVEDIMENTI CONCERNENTI IL PERMESSO Data 7/12/2018 Natura del provvedimento Conferimento	PERIODO DI VIGENZA 1° periodo LXII - 12	SCADENZA 05/12/2026	AREA (km2) 729,5	UBICAZIONE DEL PERMESSO ZONA F (729,5)
2139	CODICE E DENOMINAZIONE DEL PERMESSO F.R 44.GM	TITOLARI DEL PERMESSO e relative quote di partecipazione (%) GLOBAL MED (100) (r.u.)	PROVVEDIMENTI CONCERNENTI IL PERMESSO Data 7/12/2018 Natura del provvedimento Conferimento	PERIODO DI VIGENZA 1° periodo LXII - 12	SCADENZA 05/12/2026	AREA (km2) 744,6	UBICAZIONE DEL PERMESSO ZONA F (744,6)

ELENCO DEI PERMESSI DI RICERCA ACCORDATI NEL SOTTOFONDO MARINO - Aggiornamento 30/settembre/2020

CODICE E DENOMINAZIONE DEL PERMESSO	TITOLARI DEL PERMESSO e relative quote di partecipazione (%)	PROVVEDIMENTI CONCERNENTI IL PERMESSO		PERIODO DI VIGENZA	SCADENZA	AREA (km2)	UBICAZIONE DEL PERMESSO		
		Data	Natura del provvedimento					Decorrenza	BUIG
F.R. 45.GM	GLOBAL MED (100) (r.u.)	7/12/2018	Conferimento	7/12/2018	LXII - 12	1° periodo	05/12/2026	749,1	ZONA F (749,1)

ELENCO DELLE CONCESSIONI DI COLTIVAZIONE ACCORDATE NELLA TERRAFERMA - Aggiornamento 30/settembre/2020

CONCESSIONI DI COLTIVAZIONE ACCORDATE NELLA TERRAFERMA

Leggi 21 luglio 1967, n. 613 e successive modificazioni, 9 gennaio 1991, n. 9 e Decreto Legislativo 25 novembre 1996, n. 625

Nella terraferma sono vigenti n. 111 CONCESSIONI DI COLTIVAZIONE per complessivi 5820,1 Km²

Regione	Numero concessioni	Superficie (Km ²)
ABRUZZO	7	314,69
BASILICATA	18	1.572,40
CALABRIA	2	68,19
EMILIA ROMAGNA	36	1.042,24
FRIULI VENEZIA GIULIA	1	0,06
LAZIO	1	12,88
LOMBARDIA	17	897,21
MARCHE	18	623,72
MOLISE	6	141,67
PIEMONTE	1	77,76
PUGLIA	11	743,97
TOSCANA	2	307,71
VENETO	2	11,65
ZONA A	1	5,95

Nota:

Nella tabella i titoli afferenti a due o più regioni sono conteggiati più volte, una per ciascuna regione mentre a ciascuna regione viene attribuita la parte di area del titolo minerario ad essa afferente.

ELENCO DELLE CONCESSIONI DI COLTIVAZIONE ACCORDATE NELLA TERRAFERMA - Aggiornamento 30/settembre/2020

CODICE E DENOMINAZIONE DELLA CONCESSIONE	TITOLARI DELLA CONCESSIONE e relative quote di partecipazione (%)	PROVVEDIMENTI CONCERNENTI LA CONCESSIONE			PERIODO DI VIGENZA	SCADENZA	AREA (km2)	UBICAZIONE DELLA CONCESSIONE
		Data	Natura del provvedimento	Decorrenza				
703 GRECCHIA	CH4 LIZZANO (100) (r.u.)	12/10/1936	Natura del provvedimento	Decorrenza	3 ^a proroga	12/10/2011	0,1627	EMILIA ROMAGNA (0,16)
		24/1/1953	Conferimento	24/1/1953	-			
		1/8/1959	Trasferimento	24/1/1953	-			
		24/5/1963	Assoggettamento L. 6/57	13/2/1957	III - 11			
		30/1/1967	Assoggettamento R.D. 1443/27	23/8/1962	VII - 9			
		18/3/1976	Rinnovo	12/10/1966	XI - 4			
		21/9/1987	Trasferimento	18/3/1976	XX - 6			
		20/6/1989	Rinnovo	12/10/1986	XXXI - 11			
		20/8/1998	Rettifica	12/10/1986	XXXIII - 7			
		3/12/2008	Riassoggettamento L. 6/57	1/1/1997	XLII - 9			
		30/3/2015	Proroga	12/10/2006	LIII - 1			
			Cambio intestazione	17/4/2014	LIX - 3			
704								
CODICE E DENOMINAZIONE DELLA CONCESSIONE	TITOLARI DELLA CONCESSIONE e relative quote di partecipazione (%)	PROVVEDIMENTI CONCERNENTI LA CONCESSIONE			PERIODO DI VIGENZA	SCADENZA	AREA (km2)	UBICAZIONE DELLA CONCESSIONE
BARIGAZZO	SOCIETÀ IDROELETTRICA ALTO MODENESE (100) (r.u.)	Data	Natura del provvedimento	Decorrenza	3 ^a proroga	22/11/2011	1,4321	EMILIA ROMAGNA (1,43)
		23/11/1936	Conferimento	23/11/1936	-			
		30/12/1959	Rinnovo	23/11/1956	IV - 3			
		30/12/1959	Assoggettamento L. 6/57	13/2/1957	IV - 3			
		24/5/1963	Riassoggettamento R.D. 1443/27	23/8/1962	VII - 9			
		7/1/1977	Rinnovo	22/11/1976	XXI - 2			
		1/4/1994	Rinnovo	22/11/1991	XXXVIII - 5			
		20/8/1998	Riassoggettamento L. 6/57	1/1/1997	XLII - 9			
706								
CODICE E DENOMINAZIONE DELLA CONCESSIONE	TITOLARI DELLA CONCESSIONE e relative quote di partecipazione (%)	PROVVEDIMENTI CONCERNENTI LA CONCESSIONE			PERIODO DI VIGENZA	SCADENZA	AREA (km2)	UBICAZIONE DELLA CONCESSIONE
VETTA	SOCIETÀ IDROELETTRICA ALTO MODENESE (100) (r.u.)	Data	Natura del provvedimento	Decorrenza	4 ^a proroga	28/04/2012	1,6179	EMILIA ROMAGNA (1,62)
		28/4/1937	Conferimento	28/4/1937	-			
		25/3/1960	Assoggettamento L. 6/57	13/2/1957	IV - 6			
		24/5/1963	Proroga	28/4/1957	VII - 9			
		24/5/1963	Riassoggettamento R.D. 1443/27	20/3/1962	VII - 9			
		11/8/1967	Rinnovo	27/4/1967	XI - 11			
		3/3/1978	Rinnovo	28/4/1977	XXII - 4			
		1/4/1994	Rinnovo	28/4/1992	XXXVIII - 5			
		20/8/1998	Riassoggettamento L. 6/57	1/1/1997	XLII - 9			

Nota: Presentata istanza di proroga pubblicata nel B.U.I.G. Anno LVII - N. 8.

ELENCO DELLE CONCESSIONI DI COLTIVAZIONE ACCORDATE NELLA TERRAFERMA - Aggiornamento 30/settembre/2020

707

CODICE E DENOMINAZIONE DELLA CONCESSIONE	TITOLARI DELLA CONCESSIONE e relative quote di partecipazione (%)	PROVVEDIMENTI CONCERNENTI LA CONCESSIONE		PERIODO DI VIGENZA	SCADENZA	AREA (km2)	UBICAZIONE DELLA CONCESSIONE
		Data	Natura del provvedimento				
SALGASTRI Nota: Presentata istanza di proroga pubblicata nel B.U.I.G. Anno LVII - N. 11.	LAZZI GAS (100) (r.u.)	24/10/1938	Conferimento	24/10/1938	4 ^a proroga	24/10/2013	EMILIA ROMAGNA (11,45)
		8/10/1943	Ampliamento	8/10/1943	-		
		6/6/1960	Assoggettamento L. 6/57	13/2/1957	IV - 8		
		6/6/1960	Trasferimento	6/6/1960	IV - 8		
		23/10/1961	Riduzione area	23/10/1961	VI - 5		
		31/7/1962	Riduzione area	31/7/1962	VII - 1		
		24/5/1963	Riassoggettamento R.D. 1443/27	23/8/1962	VII - 9		
		5/12/1968	Rinnovo	24/10/1968	XIII - 6		
		1/4/1994	Rinnovo	24/10/1983	XXXVIII - 5		
		1/4/1994	Cambio intestazione	28/11/1990	XXXVIII - 5		
		20/8/1998	Riassoggettamento L. 6/57	1/1/1997	XLII - 9		
		11/9/2006	Proroga	24/10/2003	L - 10		
		27/4/2011	Proroga	24/10/2008	LV - 5		

709

CODICE E DENOMINAZIONE DELLA CONCESSIONE	TITOLARI DELLA CONCESSIONE e relative quote di partecipazione (%)	PROVVEDIMENTI CONCERNENTI LA CONCESSIONE		PERIODO DI VIGENZA	SCADENZA	AREA (km2)	UBICAZIONE DELLA CONCESSIONE
		Data	Natura del provvedimento				
TRIGNANO Nota: Presentata istanza di proroga pubblicata nel B.U.I.G. Anno LVII - N. 5.	COIMEPA SERVIZI (100) (r.u.)	18/3/1955	Conferimento	18/3/1955	6 ^a proroga	19/03/2015	EMILIA ROMAGNA (0,67)
		30/12/1959	Assoggettamento L. 6/57	13/2/1957	IV - 3		
		24/5/1963	Riassoggettamento R.D. 1443/27	23/8/1962	VII - 9		
		22/4/1971	Rinnovo	18/3/1970	XV - 8		
		23/3/1981	Rinnovo	18/3/1980	XXV - 4		
		11/11/1986	Trasferimento titolarità	11/11/1986	XXX - 12		
		1/4/1994	Rinnovo	19/3/1990	XXXVIII - 5		
		31/1/1996	Rinnovo	19/3/1995	XL - 2		
		20/8/1998	Riassoggettamento L. 6/57	1/1/1997	XLII - 9		
		25/6/2007	Proroga	19/3/2005	LI - 7		
		5/2/2009	Trasferimento titolarità	13/8/2008	LIII - 3		
		20/6/2011	Proroga	19/3/2010	LV - 7		
		15/4/2015	Trasferimento titolarità	9/2/2015	LIX - 4		

711

CODICE E DENOMINAZIONE DELLA CONCESSIONE	TITOLARI DELLA CONCESSIONE e relative quote di partecipazione (%)	PROVVEDIMENTI CONCERNENTI LA CONCESSIONE		PERIODO DI VIGENZA	SCADENZA	AREA (km2)	UBICAZIONE DELLA CONCESSIONE
		Data	Natura del provvedimento				
POZZA Nota: Presentata istanza di proroga pubblicata nel B.U.I.G. Anno LVIII - N. 9.	CH4 LIZZANO (100) (r.u.)	30/12/1959	Assoggettamento R.D. 1443/27	30/12/1959	2 ^a proroga	30/12/2014	EMILIA ROMAGNA (3,09)
		30/12/1959	Conferimento	30/12/1959	VII - 9		
		18/3/1976	Trasferimento titolarità	18/3/1976	XX - 7		
		1/8/1980	Rinnovo	30/12/1979	XXIV - 9		
		20/8/1998	Riassoggettamento L. 6/57	1/1/1997	XLII - 9		
		25/2/2011	Proroga	30/12/1999	LV - 3		
		30/3/2015	Cambio intestazione	17/4/2014	LIX - 3		

ELENCO DELLE CONCESSIONI DI COLTIVAZIONE ACCORDATE NELLA TERRAFERMA - Aggiornamento 30/settembre/2020

CODICE E DENOMINAZIONE DELLA CONCESSIONE	TITOLARI DELLA CONCESSIONE e relative quote di partecipazione (%)	PROVVEDIMENTI CONCERNENTI LA CONCESSIONE			PERIODO DI VIGENZA	SCADENZA	AREA (km2)	UBICAZIONE DELLA CONCESSIONE
		Data	Natura del provvedimento	Decorrenza				
712 CA' BELLAVISTA	LAZZI GAS (100) (r.u.)	26/4/1960	Natura del provvedimento	26/4/1960	5 ^a proroga	26/01/2015	1,54	EMILIA ROMAGNA (1,54)
		24/5/1963	Conferimento	23/8/1962	VII - 9			
		18/3/1980	Assoggettamento R.D. 1443/27	26/4/1980	XXIV - 4			
		1/4/1994	Rinnovo	26/1/1990	XXXVIII - 5			
		1/4/1994	Rinnovo	28/11/1990	XXXVIII - 5			
		20/8/1998	Cambio intestazione	1/1/1997	XLII - 9			
		3/6/2003	Riassoggettamento L. 6/57	25/1/2000	XLVII - 7			
		24/6/2008	Proroga	25/1/2005	LII - 7			
		27/8/2012	Proroga	26/1/2010	LVI - 9			
713								
GAGGIOLA	LAZZI GAS (100) (r.u.)	30/4/1960	Natura del provvedimento	30/4/1960	IV - 6	30/04/2015	9,06	EMILIA ROMAGNA (9,06)
		24/5/1963	Conferimento	23/8/1962	VII - 9			
		18/3/1980	Assoggettamento R.D. 1443/27	30/4/1980	XXIV - 4			
		1/4/1994	Rinnovo	30/4/1990	XXXVIII - 5			
		1/4/1994	Rinnovo	28/11/1990	XXXVIII - 5			
		20/8/1998	Cambio intestazione	1/1/1997	XLII - 9			
		30/5/2011	Riassoggettamento L. 6/57	30/4/2010	LV - 6			
			Proroga					
718								
MOLINAZZO	LAZZI GAS (100) (r.u.)	5/12/1979	Natura del provvedimento	5/12/1979	XXIV - 1	05/12/2014	2,2238	EMILIA ROMAGNA (2,22)
		1/10/1990	Conferimento	5/12/1989	XXXIV - 11			
		1/4/1994	Rinnovo	28/11/1990	XXXVIII - 5			
		20/8/1998	Cambio intestazione	1/1/1997	XLII - 9			
		3/6/2003	Riassoggettamento L. 6/57	6/12/1999	XLVII - 7			
		24/6/2008	Proroga	6/12/2004	LII - 7			
		7/8/2012	Proroga	5/12/2009	LVI - 9			
725								
SALSOMAGGIORE II	TERME DI SALSOMAGGIORE E DI TABIANO (100) (r.u.)	8/6/1893	Natura del provvedimento	8/6/1893	perpetua		9,5472	EMILIA ROMAGNA (9,55)
		4/10/1910	Conferimento	4/10/1910	-			
		4/3/1917	Ampliamento	4/3/1917	-			
		25/9/1939	Passaggio al Demanio	25/9/1939	-			
		20/8/1998	Ampliamento	1/1/1997	XLII - 9			
			Assoggettamento L. 6/57					
726								
SALSOMAGGIORE I	TERME DI SALSOMAGGIORE E DI TABIANO (100) (r.u.)	11/7/1897	Natura del provvedimento	11/7/1897	perpetua		4,3667	EMILIA ROMAGNA (4,37)
		20/8/1998	Conferimento	1/1/1997	-			
			Assoggettamento L. 6/57		XLII - 9			

ELENCO DELLE CONCESSIONI DI COLTIVAZIONE ACCORDATE NELLA TERRAFERMA - Aggiornamento 30/settembre/2020

749	CODICE E DENOMINAZIONE DELLA CONCESSIONE		TITOLARI DELLA CONCESSIONE e relative quote di partecipazione (%)	PROVVEDIMENTI CONCERNENTI LA CONCESSIONE		PERIODO DI VIGENZA	SCADENZA	AREA (km2)	UBICAZIONE DELLA CONCESSIONE	
	POGGIO CASTIONE		SOCOPLUS (100) (r.u.)	Data	Natura del provvedimento	Decorrenza	BUIG			
	Nota: Presentata istanza di proroga pubblicata nel B.U.I.G. Anno LVIII - N. 4.			22/1/1962	Conferimento	22/1/1962	VI - 4	22/01/2012	1,1518	EMILIA ROMAGNA (1,15)
				3/4/1971	Trasferimento quota	3/4/1971	XV - 7			
				16/12/1985	Cambio intestazione	16/12/1985	XXX - 1			
				9/9/1993	Proroga	22/1/1992	XXXVII - 10			
				27/11/2003	Proroga	22/1/2002	XLVIII - 1			
				17/4/2007	Trasferimento	23/11/2006	LI - 5			
751	CODICE E DENOMINAZIONE DELLA CONCESSIONE		TITOLARI DELLA CONCESSIONE e relative quote di partecipazione (%)	PROVVEDIMENTI CONCERNENTI LA CONCESSIONE		PERIODO DI VIGENZA	SCADENZA	AREA (km2)	UBICAZIONE DELLA CONCESSIONE	
	NOVA SIRI SCALO		GAS PLUS ITALIANA (100) (r.u.)	Data	Natura del provvedimento	Decorrenza	BUIG			
	Nota: Presentata istanza di proroga pubblicata nel B.U.I.G. Anno XLVI - N. 6.			24/5/1963	Conferimento	24/5/1963	VII - 7	24/05/2003	7,5	BASILICATA (7,5)
	Presentata istanza di proroga pubblicata nel B.U.I.G. Anno LI - N. 9.			23/5/1966	Riduzione area	23/5/1966	XI - 2			
				5/2/1968	Prolungamento vigenza	24/5/1983	XII - 3			
				20/2/1991	Trasferimento titolarità	20/2/1991	XXXV - 8			
				30/3/1992	Modifica programma lavori	30/3/1992	XXXVI - 5			
				20/10/1993	Proroga	24/5/1993	XXXVII - 12			
				9/5/1996	Cambio intestazione	1/1/1996	XL - 6			
				9/5/1996	Cambio intestazione	1/3/1996	XL - 6			
				12/2/2004	Cambio intestazione	1/1/2004	XLVIII - 3			
				20/7/2004	Cambio intestazione	18/5/2004	XLVIII - 8			
				1/3/2013	Cambio intestazione quota	1/3/2013	LVII - 3			
762	CODICE E DENOMINAZIONE DELLA CONCESSIONE		TITOLARI DELLA CONCESSIONE e relative quote di partecipazione (%)	PROVVEDIMENTI CONCERNENTI LA CONCESSIONE		PERIODO DI VIGENZA	SCADENZA	AREA (km2)	UBICAZIONE DELLA CONCESSIONE	
	SEDIA D'ORLANDO		ENI (100) (r.u.)	Data	Natura del provvedimento	Decorrenza	BUIG			
	Nota: Presentata istanza di proroga pubblicata nel B.U.I.G. Anno LVII - N. 5.			13/2/1965	Conferimento	13/2/1965	IX - 7	13/02/2015	4,22	PUGLIA (4,22)
				5/2/1968	Prolungamento vigenza	13/2/1985	XII - 3			
				13/2/1998	Cambio intestazione	1/1/1998	XLII - 3			
				16/3/1999	Proroga	13/2/1995	XLIII - 4			
				16/3/1999	Modifica programma sviluppo	16/3/1999	XLIII - 4			
				12/3/2013	Proroga	13/2/2005	LVI - 3			

ELENCO DELLE CONCESSIONI DI COLTIVAZIONE ACCORDATE NELLA TERRAFERMA - Aggiornamento 30/settembre/2020

783

CODICE E DENOMINAZIONE DELLA CONCESSIONE	TITOLARI DELLA CONCESSIONE e relative quote di partecipazione (%)	PROVVEDIMENTI CONCERNENTI LA CONCESSIONE		PERIODO DI VIGENZA	SCADENZA	AREA (km2)	UBICAZIONE DELLA CONCESSIONE
		Data	Natura del provvedimento				
GARAGUSO Nota: Presentata istanza di proroga pubblicata nel B.U.I.G. Anno LII - N. 7. Presentata istanza di proroga pubblicata nel B.U.I.G. Anno LVI - N. 7.	EDISON E&P (50,33333333) (r.u.) GAS PLUS ITALIANA (49,66666667)	7/6/1969	Conferimento	7/6/1969	XIII - 8	69,62	BASILICATA (69,62)
		20/1/1978	Estensione titolarità	20/1/1978	XXII - 8		
		16/5/1978	Cambio intestazione quota	27/11/1978	XXIII - 8		
		22/1/1981	Estensione titolarità	22/1/1981	XXV - 4		
		16/7/1985	Cambio intestazione quota	1/1/1985	XXIX - 10		
		15/5/1987	Cambio intestazione quota	1/12/1986	XXXI - 9		
		20/6/1990	Trasferimento quota	1/7/1989	XXXV - 5		
		20/6/1990	Proroga	7/6/1999	XXXV - 5		
		12/5/1992	Cambio intestazione quota	19/6/1991	XXXVI - 11		
		4/8/1993	Cambio intestazione quota	23/4/1992	XXXVII - 10		
		2/9/1993	Trasferimento quota e nomina r.u.	1/8/1992	XXXVII - 10		
		2/9/1993	Cambio intestazione quota	4/11/1992	XXXVII - 10		
		9/5/1996	Cambio intestazione quota	1/3/1996	XL - 6		
		23/11/1998	Cambio intestazione quota	29/6/1998	XLII - 12		
		1/5/1999	Cambio intestazione quota	1/7/1999	XLIII - 10		
		20/3/2000	Cambio intestazione quota	1/1/2000	XLIV - 4		
		20/4/2001	Cambio intestazione quota	1/10/2000	XLV - 5		
18/9/2001	Trasferimento quota	29/6/2001	XLV - 10				
12/2/2004	Intestazione quota	1/12/2003	XLVIII - 3				
12/2/2004	Cambio intestazione quota	1/1/2004	XLVIII - 3				
20/7/2004	Cambio intestazione quota	18/5/2004	XLVIII - 8				
1/3/2013	Cambio intestazione quota	1/3/2013	LVI - 3				
1/8/2018	Trasferimento quote	1/7/2018	LXII - 7				

785

CODICE E DENOMINAZIONE DELLA CONCESSIONE	TITOLARI DELLA CONCESSIONE e relative quote di partecipazione (%)	PROVVEDIMENTI CONCERNENTI LA CONCESSIONE		PERIODO DI VIGENZA	SCADENZA	AREA (km2)	UBICAZIONE DELLA CONCESSIONE
		Data	Natura del provvedimento				
STRANGOLAGALLI Nota: Presentata istanza di proroga pubblicata nel B.U.I.G. Anno LVII - N. 8.	PENTEX ITALIA (100) (r.u.)	4/8/1969	Conferimento	4/8/1969	XIII - 10	12,88	LAZIO (12,88)
		28/12/1979	Estensione titolarità	28/12/1979	XXIV - 1		
		20/6/1989	Trasferimento quota e nomina r.u.	26/6/1989	XXXIII - 7		
		12/3/1991	Cambio intestazione quota	12/3/1991	XXXV - 4		
		28/10/1993	Sospensione attività produzione	28/10/1993	XXXVII - 12		
		26/8/1994	Trasferimento quota	14/4/1994	XXXVIII - 11		
		26/8/1994	Trasferimento quota	3/8/1994	XXXVIII - 11		
		23/4/1998	Trasferimento quota	30/12/1997	XLII - 5		
		4/8/1999	Proroga	4/8/1999	XLIII - 9		
		14/12/2009	Proroga	4/8/2009	LIV - 1		
		23/12/2019	Accettazione rinuncia parziale con riduzione area	23/12/2019	LXIII - 12		

ELENCO DELLE CONCESSIONI DI COLTIVAZIONE ACCORDATE NELLA TERRAFERMA - Aggiornamento 30/settembre/2020

788

CODICE E DENOMINAZIONE DELLA CONCESSIONE	TITOLARI DELLA CONCESSIONE e relative quote di partecipazione (%)	PROVVEDIMENTI CONCERNENTI LA CONCESSIONE		PERIODO DI VIGENZA	SCADENZA	AREA (km2)	UBICAZIONE DELLA CONCESSIONE
		Data	Natura del provvedimento				
FILETTO Nota: Presentata istanza di proroga pubblicata nel B.U.I.G. Anno LV - N. 8.	GAS PLUS ITALIANA (100) (r.u.)	30/5/1972	Natura del provvedimento	30/5/1972	XVI - 9	38,12	ABRUZZO (38,12)
		8/9/1982	Conferimento	8/9/1982	XXVI - 12		
		23/6/1995	Assunzione quota	1/3/1995	XXXIX - 7		
		9/5/1996	Trasferimento titolarità	1/3/1996	XL - 6		
		12/2/2004	Cambio intestazione	1/1/2004	XLVIII - 3		
		20/7/2004	Cambio intestazione	18/5/2004	XLVIII - 8		
		10/6/2005	Proroga	30/5/2002	XLIX - 7		
		1/3/2013	Cambio intestazione quota	1/3/2013	LVII - 3		
		20/12/2019	Accettazione rinuncia parziale con riduzione area	20/12/2019	LXIII - 12		

789

CODICE E DENOMINAZIONE DELLA CONCESSIONE	TITOLARI DELLA CONCESSIONE e relative quote di partecipazione (%)	PROVVEDIMENTI CONCERNENTI LA CONCESSIONE		PERIODO DI VIGENZA	SCADENZA	AREA (km2)	UBICAZIONE DELLA CONCESSIONE
		Data	Natura del provvedimento				
CANDELA Nota: Presentata istanza di proroga pubblicata nel B.U.I.G. Anno LVII - N. 8.	ENI (60,5) (r.u.) EDISON E&P (39,5)	29/9/1972	Natura del provvedimento	29/9/1972	XVII - 3	331,9039	PUGLIA (330,24) BASILICATA (1,66)
		16/7/1985	Unificazione	1/1/1985	XXIX - 10		
		20/8/1990	Cambio intestazione quota	1/7/1989	XXXV - 2		
		12/5/1992	Trasferimento quota	19/6/1991	XXXVI - 11		
		6/8/1993	Cambio intestazione quota	1/6/1993	XXXVII - 9		
		6/8/1993	Proroga	6/8/1993	XXXVII - 9		
		2/9/1993	Approvazione programma lavori	1/8/1992	XXXVII - 10		
		2/9/1993	Trasferimento quota	4/11/1992	XXXVII - 10		
		13/2/1998	Cambio intestazione quota	1/1/1998	XLII - 3		
		12/2/2004	Cambio intestazione quota	1/12/2003	XLVIII - 3		
		4/2/2005	Intestazione quota	31/5/2003	XLIX - 3		
		2/7/2009	Proroga e rimodulazione programma lavori	31/5/2008	LIII - 8		
		1/8/2018	Proroga	1/7/2018	LXII - 7		
			Trasferimento quote				

ELENCO DELLE CONCESSIONI DI COLTIVAZIONE ACCORDATE NELLA TERRAFERMA - Aggiornamento 30/settembre/2020

790

CODICE E DENOMINAZIONE DELLA CONCESSIONE	TITOLARI DELLA CONCESSIONE e relative quote di partecipazione (%)	PROVVEDIMENTI CONCERNENTI LA CONCESSIONE		PERIODO DI VIGENZA	SCADENZA	AREA (km2)	UBICAZIONE DELLA CONCESSIONE
		Data	Natura del provvedimento				
COLLE DI LAURO Nota: Presentata istanza di proroga pubblicata nel B.U.I.G. Anno LVI - N. 9.	EDISON E&P (62,42) (r.u.) GAS PLUS ITALIANA (25,08) ENI (12,5)	9/10/1972	Unificazione	9/10/1972	XVII - 3	33,6248	MOLISE (33,62)
		8/3/1978	Estensione titolarità	8/3/1978	XXII - 4		
		18/5/1979	Cambio intestazione quota	27/11/1978	XXIII - 8		
		25/5/1981	Estensione titolarità	25/5/1981	XXVI - 1		
		8/6/1985	Cambio intestazione quota	1/1/1985	XXIX - 7		
		7/8/1985	Proroga	13/9/1994	XXIX - 9		
		8/7/1987	Cambio intestazione quota	1/12/1986	XXXI - 8		
		8/8/1991	Trasferimento quota e nomina r.u.	1/7/1989	XXXVI - 6		
		12/5/1992	Cambio intestazione quota	19/6/1991	XXXVI - 11		
		4/8/1993	Cambio intestazione quota	23/4/1992	XXXVII - 10		
		2/9/1993	Trasferimento quota e nomina r.u.	1/8/1992	XXXVII - 10		
		2/9/1993	Cambio intestazione quota	4/11/1992	XXXVII - 10		
		9/5/1996	Cambio intestazione quota	1/3/1996	XL - 6		
		13/2/1998	Cambio intestazione quota	1/1/1998	XLII - 5		
		23/11/1998	Cambio intestazione quota	29/6/1998	XLII - 12		
		15/9/1999	Cambio intestazione quota	1/7/1999	XLIII - 10		
		20/3/2000	Cambio intestazione quota	1/1/2000	XLIV - 4		
20/4/2001	Cambio intestazione quota	1/10/2000	XLV - 5				
18/9/2001	Trasferimento quota	29/6/2001	XLV - 10				
12/2/2004	Intestazione quota	1/12/2003	XLVIII - 3				
12/2/2004	Cambio intestazione quota	1/1/2004	XLVIII - 3				
20/7/2004	Cambio intestazione quota	18/5/2004	XLVIII - 8				
10/12/2009	Proroga	13/9/2009	LIV - 1				
28/2/2012	Rettifica	28/2/2012	LVI - 3				
1/3/2013	Cambio intestazione quota	1/3/2013	LVII - 3				
6/12/2017	Proroga	13/9/2014	LXI - 12				
1/8/2018	Trasferimento quote	1/7/2018	LXII - 7				

795

CODICE E DENOMINAZIONE DELLA CONCESSIONE	TITOLARI DELLA CONCESSIONE e relative quote di partecipazione (%)	PROVVEDIMENTI CONCERNENTI LA CONCESSIONE		PERIODO DI VIGENZA	SCADENZA	AREA (km2)	UBICAZIONE DELLA CONCESSIONE
		Data	Natura del provvedimento				
MONTE CASTELLANO Nota: Presentata istanza di proroga pubblicata nel B.U.I.G. Anno LVI - N. 7.	ENI (50) (r.u.) EDISON E&P (50)	31/10/1974	Conferimento	30/6/1974	XIX - 2	25	MARCHE (25)
		8/6/1985	Cambio intestazione quota	1/1/1985	XXIX - 10		
		2/7/1986	Modifica quota produzione	2/7/1986	XXX - 11		
		8/8/1991	Trasferimento quota	1/7/1989	XXXVI - 6		
		12/5/1992	Cambio intestazione quota	19/6/1991	XXXVI - 11		
		2/9/1993	Trasferimento quota	1/8/1992	XXXVII - 10		
		2/9/1993	Cambio intestazione quota	4/11/1992	XXXVII - 10		
		13/2/1998	Cambio intestazione quota	1/1/1998	XLII - 3		
		12/2/2004	Intestazione quota	1/12/2003	XLVIII - 3		
		6/6/2006	Proroga	30/6/2004	L - 7		
		13/2/2007	Rettifica	6/6/2006	LI - 3		
		9/2/2010	Trasferimento quota	1/1/2010	LIV - 3		
		21/11/2016	Cambio intestazione	1/10/2016	LX - 11		
		1/8/2018	Trasferimento quote	1/7/2018	LXII - 7		

ELENCO DELLE CONCESSIONI DI COLTIVAZIONE ACCORDATE NELLA TERRAFERMA - Aggiornamento 30/settembre/2020

CODICE E DENOMINAZIONE DELLA CONCESSIONE	TITOLARI DELLA CONCESSIONE e relative quote di partecipazione (%)	PROVVEDIMENTI CONCERNENTI LA CONCESSIONE		PERIODO DI VIGENZA	SCADENZA	AREA (km2)	UBICAZIONE DELLA CONCESSIONE
		Data	Natura del provvedimento				
796 TORRENTE MENCOCCHIA Nota: Presentata istanza di proroga pubblicata nel B.U.I.G. Anno LVI - N. 2.	EDISON E&P (88) (r.u.) PETROREP ITALIANA (12)	31/10/1974	Natura del provvedimento Conferimento	20/1/1974	1 ^a proroga 20/01/2014	23,3	MARCHE (23,3)
		21/4/1979	Cambio intestazione quota	27/11/1978			
		13/6/1985	Cambio intestazione quota	1/1/1985			
		2/7/1986	Modifica quota produzione	2/7/1986			
		22/4/1991	Trasferimento quota	1/7/1989			
		12/5/1992	Cambio intestazione quota	19/6/1991			
		4/8/1993	Cambio intestazione quota	23/4/1992			
		2/9/1993	Trasferimento quota	1/8/1992			
		2/9/1993	Cambio intestazione quota	4/11/1992			
		23/11/1998	Cambio intestazione quota	29/6/1998			
		15/9/1999	Cambio intestazione quota	1/7/1999			
		12/2/2004	Intestazione quota	1/12/2003			
		6/6/2006	Proroga	20/1/2004			
		1/8/2018	Trasferimento quote	1/7/2018			
798 MASSERIA ACQUASALSA Nota: Presentata istanza di proroga pubblicata nel B.U.I.G. Anno XLVIII - N. 4. Presentata istanza di proroga pubblicata nel B.U.I.G. Anno LVII - N. 11.	GAS PLUS ITALIANA (46,03) (r.u.) EDISON E&P (45,17) CANOEL ITALIA (8,8)	24/1/1975	Natura del provvedimento Conferimento	24/1/1975	1° periodo 24/01/2005	41,22	PUGLIA (41,22)
		12/12/1978	Trasferimento quota	12/12/1978			
		26/9/1979	Trasferimento quota	26/9/1979			
		24/3/1980	Trasferimento quota	24/3/1980			
		15/9/1981	Trasferimento quota	15/9/1981			
		15/10/1983	Cambio intestazione quota	1/1/1983			
		19/2/1987	Trasferimento quota	19/2/1987			
		10/3/1988	Trasferimento quota	1/12/1986			
		21/3/1989	Trasferimento quota	21/3/1989			
		20/2/1991	Trasferimento quota	20/2/1991			
		17/7/1993	Trasferimento quota	31/12/1992			
		20/7/1993	Trasferimento quota	29/12/1992			
		28/10/1993	Rettifica	28/10/1993			
		29/3/1994	Trasferimento quota	1/10/1993			
		9/5/1996	Cambio intestazione quota	1/3/1996			
		14/6/1996	Trasferimento quota	1/1/1996			
		14/6/1996	Cambio intestazione quota	23/1/1996			
		23/11/1998	Cambio intestazione quota	29/6/1998			
		15/9/1999	Cambio intestazione quota	1/7/1999			
		5/4/2002	Trasferimento quota	29/11/2001			
		12/2/2004	Intestazione quota	1/12/2003			
		20/7/2004	Cambio intestazione quota	1/1/2004			
		30/6/2005	Cambio intestazione quota	18/5/2004			
		16/4/2008	Trasferimento quota	26/4/2005			
		1/3/2013	Cambio intestazione quota	12/2/2008			
		28/6/2013	Cambio intestazione quota	1/3/2013			
		1/8/2018	Trasferimento quota	5/6/2013			
			Trasferimento quote	1/7/2018			

ELENCO DELLE CONCESSIONI DI COLTIVAZIONE ACCORDATE NELLA TERRAFERMA - Aggiornamento 30/settembre/2020

800	CODICE E DENOMINAZIONE DELLA CONCESSIONE	TITOLARI DELLA CONCESSIONE e relative quote di partecipazione (%)	PROVVEDIMENTI CONCERNENTI LA CONCESSIONE		PERIODO DI VIGENZA	SCADENZA	AREA (km2)	UBICAZIONE DELLA CONCESSIONE
			Data	Natura del provvedimento				
	FIUME TENNA	EDISON E&P (100) (r.u.)	27/11/1975	Natura del provvedimento	17/7/1975	17/07/2015	22,06	MARCHE (22,06)
	Nota: Presentata istanza di unificazione con la concessione «B.C7 LF» pubblicata nel B.U.I.G. Anno XX - N. 6. Presentata istanza di proroga pubblicata nel B.U.I.G. Anno LVII - N. 8.		27/11/1978	Conferimento	19/4/1979	1 ^a proroga		
			10/10/1988	Cambio intestazione quota	10/10/1988			
			8/8/1989	Trasferimento quota	8/8/1989			
			4/8/1993	Trasferimento quota	23/4/1992			
			4/3/1994	Cambio intestazione quota	31/3/1993			
			18/3/1996	Sospensione attività di coltivazione	31/3/1995			
				Proroga sospensione decorso temporale				
			18/3/1996	Proroga	31/3/1995			
			23/11/1998	Sospensione attività di sviluppo	29/6/1998			
			15/9/1999	Cambio intestazione quota	1/7/1999			
			5/9/2000	Cambio intestazione quota	23/3/2000			
			12/2/2004	Cambio intestazione quota	1/12/2003			
			2/7/2009	Trasferimento quota	17/7/2005			
			1/8/2018	Trasferimento quote	1/7/2018			
802	SERRA PIZZUTA	ENI (100) (r.u.)	4/5/1976	Natura del provvedimento	4/5/1976	10/09/2001	62,55	BASILICATA (62,55)
	Nota: Presentata istanza di proroga pubblicata nel B.U.I.G. Anno XLIV - N. 11. Presentata istanza di proroga pubblicata nel B.U.I.G. Anno XLIX - N. 10. Presentata istanza di proroga pubblicata nel B.U.I.G. Anno LIV - N. 10.		28/2/1989	Unificazione	10/9/1991	1 ^a proroga		
			13/2/1998	Proroga	1/1/1998			
				Cambio intestazione				
804	TERTIVERI	ENI (70) (r.u.) GAS PLUS ITALIANA (30)	22/10/1976	Natura del provvedimento	22/10/1976	12/02/2009	157,5915	PUGLIA (157,59)
	Nota: Presentata istanza di proroga pubblicata nel B.U.I.G. Anno LII - N. 3. Presentata istanza di proroga pubblicata nel B.U.I.G. Anno LVII - N. 5.		17/6/1994	Unificazione	12/2/1994	2 ^a proroga		
			17/6/1994	Approvazione nuovo programma di sviluppo e ricerca	17/6/1994			
			9/5/1996	Cambio intestazione quota	1/1/1996			
			9/5/1996	Cambio intestazione quota	1/3/1996			
			13/2/1998	Cambio intestazione quota	1/1/1998			
			1/6/1998	Cambio intestazione quota	1/4/1998			
			12/2/2004	Trasferimento quota	1/1/2004			
			20/7/2004	Cambio intestazione quota	18/5/2004			
			23/8/2006	Cambio intestazione quota	12/2/2004			
			1/3/2013	Proroga				
				Cambio intestazione quota	1/3/2013			

ELENCO DELLE CONCESSIONI DI COLTIVAZIONE ACCORDATE NELLA TERRAFERMA - Aggiornamento 30/settembre/2020

805	CODICE E DENOMINAZIONE DELLA CONCESSIONE	TITOLARI DELLA CONCESSIONE e relative quote di partecipazione (%)	PROVVEDIMENTI CONCERNENTI LA CONCESSIONE		PERIODO DI VIGENZA	SCADENZA	AREA (km2)	UBICAZIONE DELLA CONCESSIONE
			Data	Natura del provvedimento				
	TORRENTE VULGANO	ENI (100) (r.u.)	4/3/1977 16/6/1981 13/2/1998	Natura del provvedimento Conferimento Trasferimento Cambio intestazione	1° periodo XXI - 6 XXV - 10 XLII - 3	04/03/2007	41,75	PUGLIA (41,75)
Nota: Presentata istanza di proroga pubblicata nel B.U.I.G. Anno L - N. 4.								
808	CODICE E DENOMINAZIONE DELLA CONCESSIONE	TITOLARI DELLA CONCESSIONE e relative quote di partecipazione (%)	PROVVEDIMENTI CONCERNENTI LA CONCESSIONE		PERIODO DI VIGENZA	SCADENZA	AREA (km2)	UBICAZIONE DELLA CONCESSIONE
			Data	Natura del provvedimento				
	MONTE MORRONE	GAS PLUS ITALIANA (100) (r.u.)	1/9/1977 9/5/1996 9/5/1996 12/2/2004 20/7/2004 1/3/2013 8/2/2017 19/12/2019	Natura del provvedimento Conferimento Cambio intestazione Cambio intestazione Cambio intestazione Cambio intestazione Cambio intestazione quota Proroga Accettazione rinuncia parziale con riduzione area	1° periodo XXI - 11 XL - 6 XL - 6 XLVIII - 3 XLVIII - 8 LVI - 3 LXI - 2 LXIII - 12	01/09/2017	17,42	BASILICATA (17,42)
Nota: Presentata istanza di proroga pubblicata nel B.U.I.G. Anno L - N. 10.								
809	CODICE E DENOMINAZIONE DELLA CONCESSIONE	TITOLARI DELLA CONCESSIONE e relative quote di partecipazione (%)	PROVVEDIMENTI CONCERNENTI LA CONCESSIONE		PERIODO DI VIGENZA	SCADENZA	AREA (km2)	UBICAZIONE DELLA CONCESSIONE
			Data	Natura del provvedimento				
	CAPO COLONNE	ENI (100) (r.u.)	3/9/1977 13/2/1998 16/7/2008 9/2/2010	Natura del provvedimento Conferimento Cambio intestazione Proroga Trasferimento	1° periodo XXI - 12 XLII - 3 LII - 8 LIV - 3	02/09/2017	64,68	CALABRIA (64,68)
810	CODICE E DENOMINAZIONE DELLA CONCESSIONE	TITOLARI DELLA CONCESSIONE e relative quote di partecipazione (%)	PROVVEDIMENTI CONCERNENTI LA CONCESSIONE		PERIODO DI VIGENZA	SCADENZA	AREA (km2)	UBICAZIONE DELLA CONCESSIONE
			Data	Natura del provvedimento				
	FIUME TRESTE	ENI (100) (r.u.)	24/11/1977 8/7/1987 13/2/1998 4/4/2000 11/2/2002 11/2/2002 11/2/2002 29/7/2002	Natura del provvedimento Unificazione Proroga Cambio intestazione Modifica programma lavori Conferma Proroga Modifica programma lavori Rettifica	2° periodo XXII - 1 XXXII - 3 XLII - 3 XLIV - 5 XLVI - 3 XLVI - 3 XLVI - 3 XLVI - 10	21/12/2005	115,5977	ABRUZZO (109,47) MOLISE (6,13)
Nota: Presentata istanza di proroga pubblicata nel B.U.I.G. Anno XLIX - N. 1. Presentata istanza di rinuncia pubblicata nel B.U.I.G. Anno LIV - N. 8.								
816	CODICE E DENOMINAZIONE DELLA CONCESSIONE	TITOLARI DELLA CONCESSIONE e relative quote di partecipazione (%)	PROVVEDIMENTI CONCERNENTI LA CONCESSIONE		PERIODO DI VIGENZA	SCADENZA	AREA (km2)	UBICAZIONE DELLA CONCESSIONE
			Data	Natura del provvedimento				
	CALCIANO	ENI (100) (r.u.)	25/1/1982 10/3/1988 18/12/1995 13/2/1998	Natura del provvedimento Conferimento Riduzione area Approvazione programma lavori Cambio intestazione	1° periodo XXVI - 5 XXXII - 8 XL - 1 XLII - 3	25/01/2012	65,26	BASILICATA (65,26)

ELENCO DELLE CONCESSIONI DI COLTIVAZIONE ACCORDATE NELLA TERRAFERMA - Aggiornamento 30/settembre/2020

819

CODICE E DENOMINAZIONE DELLA CONCESSIONE	TITOLARI DELLA CONCESSIONE e relative quote di partecipazione (%)	PROVVEDIMENTI CONCERNENTI LA CONCESSIONE		PERIODO DI VIGENZA	SCADENZA	AREA (km2)	UBICAZIONE DELLA CONCESSIONE
		Data	Natura del provvedimento				
MASSERIA VERTICCHIO	ENI (100) (r.u.)	1/7/1982	Unificazione	Decorrenza 1/7/1982	4 ^a proroga	28,9	MOLISE (28,9)
		7/8/1985	Approvazione ampliamento programma lavori	7/8/1985			
		3/6/1994	Proroga	10/2/1994	XXXVIII - 7		
		3/6/1994	Approvazione nuovo programma di sviluppo e ricerca	3/6/1994	XXXVIII - 7		
		28/11/1996	Modifica programma sviluppo	28/11/1996	XL - 12		
		13/2/1998	Cambio intestazione	1/1/1998	XLII - 3		
		1/10/2008	Proroga	10/2/2004	LII - 11		
		9/2/2010	Trasferimento	1/1/2010	LIV - 3		
		21/11/2016	Cambio intestazione	1/10/2016	LX - 11		
		11/1/2018	Proroga e ripermestrazione	10/2/2014	LXII - 1		
		11/1/2018	Approvazione nuovo programma lavori	11/1/2018	LXII - 1		
		30/7/2019	Proroga	10/2/2019	LXIII - 7		

823

CODICE E DENOMINAZIONE DELLA CONCESSIONE	TITOLARI DELLA CONCESSIONE e relative quote di partecipazione (%)	PROVVEDIMENTI CONCERNENTI LA CONCESSIONE		PERIODO DI VIGENZA	SCADENZA	AREA (km2)	UBICAZIONE DELLA CONCESSIONE
		Data	Natura del provvedimento				
TEMPA ROSSA Nota: Presentata istanza di proroga pubblicata nel B.U.I.G. Anno LVI - N. 2.	ENI (70) (r.u.) EDISON E&P (30)	22/3/1984	Conferimento	Decorrenza 4/4/1983	1° periodo	69,05	BASILICATA (69,05)
		8/6/1985	Cambio intestazione quota	1/1/1985			
		8/8/1991	Trasferimento quota	1/7/1989	XXVIII - 9		
		12/5/1992	Cambio intestazione quota	19/6/1991	XXIX - 10		
		2/9/1993	Trasferimento quota	1/8/1992	XXXVI - 6		
		2/9/1993	Cambio intestazione quota	4/11/1992	XXXVII - 10		
		13/2/1998	Cambio intestazione quota	1/1/1998	XXXVII - 10		
		7/12/1999	Modifica programma sviluppo	7/12/1999	XLII - 3		
		12/2/2004	Intestazione quota	1/12/2003	XLIV - 1		
		1/8/2018	Trasferimento quote	1/7/2018	XLVIII - 3		
					LXI - 7		

ELENCO DELLE CONCESSIONI DI COLTIVAZIONE ACCORDATE NELLA TERRAFERMA - Aggiornamento 30/settembre/2020

826

CODICE E DENOMINAZIONE DELLA CONCESSIONE	TITOLARI DELLA CONCESSIONE e relative quote di partecipazione (%)	PROVVEDIMENTI CONCERNENTI LA CONCESSIONE		PERIODO DI VIGENZA	SCADENZA	AREA (km2)	UBICAZIONE DELLA CONCESSIONE
		Data	Natura del provvedimento				
S. BENEDETTO DEL TRONTO Nota: Presentata istanza di proroga pubblicata nel B.U.I.G. Anno LVI - N. 10.	ENI (85,5) (r.u.) EDISON E&P (12,5) GAS PLUS ITALIANA (2)	6/11/1984	Natura del provvedimento	Decorrenza	1° periodo	10/09/2014	87,22 MARCHE (87,22)
		21/3/1989	Conferimento	10/9/1984	XXIX - 3		
		10/7/1991	Trasferimento quota	21/3/1989	XXXIII - 8		
		29/3/1994	Trasferimento quota	3/11/1989	XXXVI - 12		
		29/3/1994	Trasferimento quota	29/12/1993	XXXVIII - 4		
		16/10/1995	Trasferimento quota	21/2/1994	XXXVIII - 4		
		2/4/1996	Modifica programma lavori	16/10/1995	XXXIX - 11		
		8/5/1996	Riesame art. 3 D.M. 16/10/95	2/4/1996	XL - 5		
		9/5/1996	Modifica programma lavori	8/5/1996	XL - 6		
		6/3/1997	Cambio intestazione quota	1/3/1996	XL - 6		
		13/2/1998	Trasferimento quota	29/1/1997	XLI - 4		
		23/11/1998	Cambio intestazione quota	1/1/1998	XLII - 3		
		15/9/1999	Cambio intestazione quota	29/6/1998	XLII - 12		
		12/2/2004	Cambio intestazione quota	1/7/1999	XLIII - 10		
		20/7/2004	Cambio intestazione quota	1/12/2003	XLIII - 3		
		9/2/2010	Cambio intestazione quota	1/1/2004	XLVIII - 3		
1/3/2013	Cambio intestazione quota	18/5/2004	XLVIII - 8				
21/11/2016	Trasferimento quota	1/1/2010	LIV - 3				
1/8/2018	Cambio intestazione quota	1/3/2013	LVI - 3				
	Cambio intestazione quota	1/10/2016	LX - 11				
	Trasferimento quote	1/7/2018	LXII - 7				

828

CODICE E DENOMINAZIONE DELLA CONCESSIONE	TITOLARI DELLA CONCESSIONE e relative quote di partecipazione (%)	PROVVEDIMENTI CONCERNENTI LA CONCESSIONE		PERIODO DI VIGENZA	SCADENZA	AREA (km2)	UBICAZIONE DELLA CONCESSIONE
		Data	Natura del provvedimento				
MAFALDA	GAS PLUS ITALIANA (60) (r.u.) EDISON E&P (40)	7/3/1985	Natura del provvedimento	Decorrenza	1ª proroga	03/12/2024	43,42 MOLISE (43,42)
		4/8/1993	Conferimento	3/12/1984	XXIX - 7		
		17/6/1994	Cambio intestazione quota	23/4/1992	XXXVII - 10		
		9/5/1996	Ampliamento	17/6/1994	XXXVIII - 7		
		23/11/1998	Cambio intestazione quota	1/3/1996	XL - 6		
		15/9/1999	Cambio intestazione quota	29/6/1998	XLII - 12		
		12/2/2004	Cambio intestazione quota	1/7/1999	XLIII - 10		
		20/7/2004	Intestazione quota	1/12/2003	XLVIII - 3		
		1/3/2013	Cambio intestazione quota	1/1/2004	XLVIII - 3		
		1/8/2018	Cambio intestazione quota	18/5/2004	XLVIII - 8		
		30/7/2019	Trasferimento quote	1/3/2013	LVI - 3		
		20/12/2019	Proroga e ripermetrazione Accettazione rinuncia parziale con riduzione area	3/12/2014	LXII - 7		
				20/12/2019	LXIII - 12		

ELENCO DELLE CONCESSIONI DI COLTIVAZIONE ACCORDATE NELLA TERRAFERMA - Aggiornamento 30/settembre/2020

829	CODICE E DENOMINAZIONE DELLA CONCESSIONE	TITOLARI DELLA CONCESSIONE e relative quote di partecipazione (%)	PROVVEDIMENTI CONCERNENTI LA CONCESSIONE		PERIODO DI VIGENZA	SCADENZA	AREA (km2)	UBICAZIONE DELLA CONCESSIONE
			Data	Natura del provvedimento				
	MACERATA	GAS PLUS ITALIANA (100) (r.u.)	22/4/1985	Natura del provvedimento	1° periodo	12/08/2014	2,5	MARCHE (2,5)
	Nota: Presentata istanza di proroga pubblicata nel B.U.I.G. Anno LVI - N. 9.		29/6/1990	Conferimento	XXIX - 10			
			15/6/1995	Approvazione nuovo programma di esplorazione	XXXIV - 12			
			8/5/1996	Modifica programma lavori	XXXIX - 7			
			9/5/1996	Cambio intestazione	XL - 6			
			9/5/1996	Cambio intestazione	XL - 6			
			12/2/2004	Cambio intestazione quota	XL - 6			
			20/7/2004	Cambio intestazione quota	XLVIII - 3			
			1/3/2013	Cambio intestazione quota	XLVIII - 8			
			23/12/2019	Accettazione rinuncia parziale con riduzione area	LVII - 3			
					LXIII - 12			
834	CODICE E DENOMINAZIONE DELLA CONCESSIONE	TITOLARI DELLA CONCESSIONE e relative quote di partecipazione (%)	PROVVEDIMENTI CONCERNENTI LA CONCESSIONE		PERIODO DI VIGENZA	SCADENZA	AREA (km2)	UBICAZIONE DELLA CONCESSIONE
			Data	Natura del provvedimento				
	ORSINO	GAS PLUS ITALIANA (100) (r.u.)	7/8/1985	Natura del provvedimento	1° periodo	02/12/2014	144,89	BASILICATA (144,89)
	Nota: Presentata istanza di rinuncia pubblicata nel B.U.I.G. Anno XLIX - N. 1.		29/6/1990	Conferimento	XXX - 2			
			20/1/1993	Modifica programma lavori	XXXV - 2			
			17/6/1994	Trasferimento	XXXVII - 11			
			9/5/1996	Modifica programma lavori	XXXVIII - 8			
			12/2/2004	Cambio intestazione	XL - 6			
			20/7/2004	Cambio intestazione quota	XLVIII - 3			
			1/3/2013	Cambio intestazione	XLVIII - 8			
				Cambio intestazione quota	LVII - 3			
836	CODICE E DENOMINAZIONE DELLA CONCESSIONE	TITOLARI DELLA CONCESSIONE e relative quote di partecipazione (%)	PROVVEDIMENTI CONCERNENTI LA CONCESSIONE		PERIODO DI VIGENZA	SCADENZA	AREA (km2)	UBICAZIONE DELLA CONCESSIONE
			Data	Natura del provvedimento				
	MASSERIA MONACO	EDISON E&P (50) (r.u.) ENI (50)	8/7/1986	Natura del provvedimento	1° periodo	08/07/2016	35,93	BASILICATA (35,93)
	Nota: Presentata istanza di proroga pubblicata nel B.U.I.G. Anno LVIII - N. 7.		8/8/1991	Conferimento	XXX - 8			
			12/5/1992	Trasferimento quota e nomina r.u.	XXXVI - 6			
			2/9/1993	Cambio intestazione quota	XXXVI - 11			
			2/9/1993	Trasferimento quota e nomina r.u.	XXXVII - 10			
			1/12/1994	Cambio intestazione quota	XXXVII - 10			
				Integrazione nuovo programma di esplorazione	XXXIX - 1			
			13/2/1998	Cambio intestazione quota	XLII - 3			
			12/2/2004	Intestazione quota	XLVIII - 3			
			1/8/2018	Trasferimento quote	LXII - 7			

ELENCO DELLE CONCESSIONI DI COLTIVAZIONE ACCORDATE NELLA TERRAFERMA - Aggiornamento 30/settembre/2020

837	CODICE E DENOMINAZIONE DELLA CONCESSIONE PIGAZZANO Nota: Presentata istanza di proroga pubblicata nel B.U.I.G. Anno LVI - N. 9.	TITOLARI DELLA CONCESSIONE e relative quote di partecipazione (%)		PROVVEDIMENTI CONCERNENTI LA CONCESSIONE	PERIODO DI VIGENZA	SCADENZA	AREA (km2)	UBICAZIONE DELLA CONCESSIONE
		Data	Natura del provvedimento					
	GAS PLUS ITALIANA (100) (r.u.)	2/7/1986	Conferimento	24/5/1984	1° periodo	24/05/2014	21,93	EMILIA ROMAGNA (21,93)
		20/12/1992	Trasferimento	31/3/1992				
		9/5/1996	Cambio intestazione	1/1/1996				
		9/5/1996	Cambio intestazione	1/3/1996				
		12/2/2004	Cambio intestazione	1/1/2004				
		20/7/2004	Cambio intestazione	18/5/2004				
		1/3/2013	Cambio intestazione quota	1/3/2013				
		18/12/2019	Accettazione rinuncia parziale con riduzione area	18/12/2019				
839	CODICE E DENOMINAZIONE DELLA CONCESSIONE MONTIGNANO Nota: Presentata istanza di proroga pubblicata nel B.U.I.G. Anno LVIII - N. 8.	TITOLARI DELLA CONCESSIONE e relative quote di partecipazione (%)		PROVVEDIMENTI CONCERNENTI LA CONCESSIONE	PERIODO DI VIGENZA	SCADENZA	AREA (km2)	UBICAZIONE DELLA CONCESSIONE
	EDISON E&P (50) (r.u.)	15/4/1987	Conferimento					
	GAS PLUS ITALIANA (50)	21/3/1989	Sostituzione art. 2 D.M. 15/4/87	17/7/1986				
		21/3/1989	Trasferimento quota e nomina r.u.	21/3/1989				
		10/10/1990	Trasferimento quota e nomina r.u.	10/10/1990				
		4/8/1993	Cambio intestazione quota	23/4/1992				
		9/5/1996	Cambio intestazione quota	1/3/1996				
		13/5/1997	Modifica programma lavori	13/5/1997				
		23/11/1998	Cambio intestazione quota	29/6/1998				
		15/9/1999	Cambio intestazione quota	1/7/1999				
		12/2/2004	Cambio intestazione quota	1/12/2003				
		12/2/2004	Cambio intestazione quota	1/1/2004				
		20/7/2004	Cambio intestazione quota	18/5/2004				
		1/3/2013	Cambio intestazione quota	1/3/2013				
		1/8/2018	Trasferimento quote	1/7/2018				
841	CODICE E DENOMINAZIONE DELLA CONCESSIONE SETTEFINESTRE	TITOLARI DELLA CONCESSIONE e relative quote di partecipazione (%)		PROVVEDIMENTI CONCERNENTI LA CONCESSIONE	PERIODO DI VIGENZA	SCADENZA	AREA (km2)	UBICAZIONE DELLA CONCESSIONE
	GAS PLUS ITALIANA (100) (r.u.)	8/7/1987	Conferimento					
		10/7/1991	Trasferimento quota e nomina r.u.	19/1/1990				
		10/7/1991	Trasferimento quota	28/12/1990				
		9/5/1996	Cambio intestazione quota	1/3/1996				
		13/5/1997	Modifica programma lavori	13/5/1997				
		20/3/2000	Cambio intestazione quota	1/1/2000				
		20/4/2001	Cambio intestazione quota	1/10/2000				
		18/9/2001	Trasferimento quota	29/6/2001				
		12/2/2004	Cambio intestazione	1/1/2004				
		20/7/2004	Cambio intestazione	18/5/2004				
		27/4/2005	Trasferimento quota e nomina r.u.	30/12/2004				
		5/5/2008	Assunzione quota	7/4/2008				
		1/3/2013	Cambio intestazione quota	1/3/2013				
		20/12/2019	Accettazione rinuncia parziale con riduzione area	20/12/2019				

ELENCO DELLE CONCESSIONI DI COLTIVAZIONE ACCORDATE NELLA TERRAFERMA - Aggiornamento 30/settembre/2020

842 CODICE E DENOMINAZIONE DELLA CONCESSIONE	TITOLARI DELLA CONCESSIONE e relative quote di partecipazione (%)		PROVVEDIMENTI CONCERNENTI LA CONCESSIONE				PERIODO DI VIGENZA	SCADENZA	AREA (km ²)	UBICAZIONE DELLA CONCESSIONE
	Data	Natura del provvedimento	Decorrenza	BUIG						
S. MARIA NUOVA Nota: Presentata istanza di variazione del programma dei lavori pubblicata nel B.U.I.G. Anno LVII - N. 9.	GAS PLUS ITALIANA (100) (r.u.)		8/7/1987	Natura del provvedimento Conferimento	8/7/1987	XXXII - 3	1° periodo	08/07/2017	5	MARCHE (5)
			10/7/1991	Trasferimento quota e nomina r.u.	19/1/1990	XXXVI - 1				
			10/7/1991	Trasferimento quota	28/12/1990	XXXVI - 1				
			6/8/1993	Nomina r.u.	6/8/1993	XXXVII - 9				
			6/8/1993	Modifica programma lavori	6/8/1993	XXXVII - 9				
			2/4/1996	Modifica programma lavori	2/4/1996	XL - 5				
			9/5/1996	Cambio intestazione quota	1/3/1996	XL - 6				
			20/3/2000	Cambio intestazione quota	1/1/2000	XLIV - 4				
			20/4/2001	Cambio intestazione quota	1/10/2000	XLV - 5				
			18/9/2001	Trasferimento quota	29/6/2001	XLV - 10				
			12/2/2004	Cambio intestazione	1/1/2004	XLVIII - 3				
			20/7/2004	Cambio intestazione	18/5/2004	XLVIII - 8				
			1/3/2013	Cambio intestazione quota	1/3/2013	LVII - 3				
			20/12/2019	Accettazione rinuncia parziale con riduzione area	20/12/2019	LXIII - 12				
843										
PECORARO Nota: Presentata istanza di proroga pubblicata nel B.U.I.G. Anno XLVIII - N. 9. Presentata istanza di proroga pubblicata nel B.U.I.G. Anno LVII - N. 10.	TITOLARI DELLA CONCESSIONE e relative quote di partecipazione (%)		PROVVEDIMENTI CONCERNENTI LA CONCESSIONE				PERIODO DI VIGENZA	SCADENZA	AREA (km ²)	UBICAZIONE DELLA CONCESSIONE
	Data	Natura del provvedimento	Decorrenza	BUIG						
	ENI (100) (r.u.)		9/2/1988	Natura del provvedimento Conferimento e unificazione	9/2/1988	XXXII - 3	1° periodo	01/08/2005	40,87	PUGLIA (40,87)
			13/2/1998	Cambio intestazione	1/1/1998	XLII - 3				
		16/3/1999	Modifica programma sviluppo	16/3/1999	XLIII - 4					
845										
MONTE CANTIERE	TITOLARI DELLA CONCESSIONE e relative quote di partecipazione (%)		PROVVEDIMENTI CONCERNENTI LA CONCESSIONE				PERIODO DI VIGENZA	SCADENZA	AREA (km ²)	UBICAZIONE DELLA CONCESSIONE
	Data	Natura del provvedimento	Decorrenza	BUIG						
SOCIETÀ IDROELETTRICA ALTO MODENESE (100) (r.u.)		13/7/1988	Natura del provvedimento Conferimento	13/7/1988	XXXII - 8	1° periodo	13/07/2018	36,36	EMILIA ROMAGNA (36,36)	

ELENCO DELLE CONCESSIONI DI COLTIVAZIONE ACCORDATE NELLA TERRAFERMA - Aggiornamento 30/settembre/2020

846

CODICE E DENOMINAZIONE DELLA CONCESSIONE	TITOLARI DELLA CONCESSIONE e relative quote di partecipazione (%)	PROVVEDIMENTI CONCERNENTI LA CONCESSIONE		PERIODO DI VIGENZA	SCADENZA	AREA (km2)	UBICAZIONE DELLA CONCESSIONE
		Data	Natura del provvedimento				
IL SALICE	GAS PLUS ITALIANA (100) (r.u.)	28/7/1988	Conferimento	Decorrenza 27/3/1988	1° periodo	27/03/2018	BASILICATA (15,73)
		2/7/1990	Trasferimento quota	1/1/1989	XXXIII - 1		
		12/11/1993	Trasferimento quota	6/4/1993	XXXV - 2		
		11/4/1995	Approvazione nuovo programma di esplorazione	11/4/1995	XXXVII - 12		
					XXXIX - 5		
		9/5/1996	Cambio intestazione quota	1/3/1996	XL - 6		
		14/6/1996	Trasferimento quota	1/1/1996	XL - 7		
		14/6/1996	Cambio intestazione quota	23/1/1996	XL - 7		
		7/12/1999	Assunzione quote	27/9/1999	XLIV - 1		
		12/2/2004	Cambio intestazione quota	1/1/2004	XLVIII - 3		
		20/7/2004	Cambio intestazione quota	18/5/2004	XLVIII - 8		
		1/3/2013	Cambio intestazione quota	1/3/2013	LVI - 3		
		4/12/2019	Accettazione rinuncia parziale con riduzione area	4/12/2019	LXIII - 12		

849

CODICE E DENOMINAZIONE DELLA CONCESSIONE	TITOLARI DELLA CONCESSIONE e relative quote di partecipazione (%)	PROVVEDIMENTI CONCERNENTI LA CONCESSIONE		PERIODO DI VIGENZA	SCADENZA	AREA (km2)	UBICAZIONE DELLA CONCESSIONE
		Data	Natura del provvedimento				
MASSERIA GROTTAVECCHIA	CANOEL ITALIA (20) (r.u.) GAS PLUS ITALIANA (58,25) EDISON E&P (13,75) IRMINIO (8)	6/9/1988	Conferimento	Decorrenza 6/9/1988	1° periodo	06/09/2018	PUGLIA (1,94) MOLISE (0,66)
		24/5/1990	Trasferimento quota	1/1/1989	XXXIII - 8		
		11/4/1991	Trasferimento quota	1/7/1989	XXXV - 2		
		12/5/1992	Cambio intestazione quota	19/12/1989	XXXVI - 5		
		2/9/1993	Trasferimento quota	19/6/1991	XXXVI - 11		
		2/9/1993	Cambio intestazione quota	1/8/1992	XXXVII - 10		
		9/5/1996	Cambio intestazione quota	4/11/1992	XXXVII - 10		
		14/6/1996	Trasferimento quota e nomina r.u.	1/3/1996	XL - 6		
		14/6/1996	Cambio intestazione quota	1/1/1996	XL - 7		
		20/3/2000	Cambio intestazione quota	23/1/1996	XL - 7		
		20/4/2001	Cambio intestazione quota	1/1/2000	XLIV - 4		
		18/9/2001	Cambio intestazione quota	1/10/2000	XLV - 5		
		5/4/2002	Trasferimento quota	29/6/2001	XLV - 10		
		12/2/2004	Intestazione quota	29/11/2001	XLVI - 12		
		12/2/2004	Cambio intestazione quota	1/12/2003	XLVIII - 3		
		20/7/2004	Cambio intestazione quota	1/1/2004	XLVIII - 3		
		8/10/2004	Cambio intestazione quota	18/5/2004	XLVIII - 8		
		30/6/2005	Trasferimento quota	17/12/2003	XLVIII - 11		
		16/4/2008	Cambio intestazione quota	26/4/2005	XLIX - 7		
		1/3/2013	Cambio intestazione quota	12/2/2008	LII - 5		
		28/6/2013	Trasferimento quota	1/3/2013	LVI - 3		
		18/9/2014	Cambio intestazione quota	5/6/2013	LVI - 6		
1/8/2018	Trasferimento quote	5/12/2013	LVIII - 9				
20/12/2019	Accettazione rinuncia parziale con riduzione area	1/7/2018	LXII - 7				
		20/12/2019	LXIII - 12				

ELENCO DELLE CONCESSIONI DI COLTIVAZIONE ACCORDATE NELLA TERRAFERMA - Aggiornamento 30/settembre/2020

CODICE E DENOMINAZIONE DELLA CONCESSIONE	TITOLARI DELLA CONCESSIONE e relative quote di partecipazione (%)			PROVVEDIMENTI CONCERNENTI LA CONCESSIONE			PERIODO DI VIGENZA	SCADENZA	AREA (km2)	UBICAZIONE DELLA CONCESSIONE	
	SIM (100) (r.u.)			Decorrenza							
	Data	Natura del provvedimento		Data	Natura del provvedimento						
850 TOMBOLO	SIM (100) (r.u.)										
	6/2/1989	Conferimento	5/4/1988	XXXIII - 8				1° periodo	05/04/2018	285,98	TOSCANA (285,98)
	20/12/1992	Trasferimento	31/3/1992	XXXVII - 12							
	9/5/1996	Cambio intestazione	1/1/1996	XL - 6							
	9/5/1996	Cambio intestazione	1/3/1996	XL - 6							
	9/2/2004	Trasferimento quota	2/10/2003	XLVIII - 3							
	20/10/2008	Riattribuzione	20/10/2008	LII - 11							
853	TITOLARI DELLA CONCESSIONE e relative quote di partecipazione (%)			PROVVEDIMENTI CONCERNENTI LA CONCESSIONE			PERIODO DI VIGENZA	SCADENZA	AREA (km2)	UBICAZIONE DELLA CONCESSIONE	
PORTO CIVITANOVA	GAS PLUS ITALIANA (60) (r.u.) EDISON E&P (40)			Decorrenza			1° periodo	09/06/2019	54,05	MARCHE (54,05)	
	9/6/1989	Conferimento	17/5/1989	XXXIII - 11							
	4/8/1993	Cambio intestazione quota	23/4/1992	XXXVII - 10							
	9/5/1996	Cambio intestazione quota	1/1/1996	XL - 6							
	9/5/1996	Cambio intestazione quota	1/3/1996	XL - 6							
	23/11/1998	Cambio intestazione quota	29/6/1998	XLII - 12							
	15/9/1999	Cambio intestazione quota	1/7/1999	XLIII - 10							
	12/2/2004	Intestazione quota	1/12/2003	XLVIII - 3							
	20/7/2004	Cambio intestazione quota	1/1/2004	XLVIII - 3							
	1/3/2013	Cambio intestazione quota	18/5/2004	XLVIII - 8							
	1/8/2018	Trasferimento quote	1/3/2013	LVI - 3							
	23/12/2019	Accettazione rinuncia parziale con riduzione area	1/7/2018	LXII - 7							
			23/12/2019	LXIII - 12							
854	TITOLARI DELLA CONCESSIONE e relative quote di partecipazione (%)			PROVVEDIMENTI CONCERNENTI LA CONCESSIONE			PERIODO DI VIGENZA	SCADENZA	AREA (km2)	UBICAZIONE DELLA CONCESSIONE	
SAN BASTIE	ROCKHOPPER ITALIA (85) (r.u.) IRMINIO (15)			Decorrenza			1° periodo	06/12/2018	97,56	ABRUZZO (97,56)	
Nota: Presentata istanza di rinuncia pubblicata nel B.U.I.G. Anno L - N. I.	4/7/1989	Conferimento	6/12/1988	XXXIII - 12							
Presentata istanza di riattribuzione pubblicata nel B.U.I.G. Anno L - N. 8.	6/10/1993	Trasferimento quote	23/4/1993	XXXVII - 11							
Presentata istanza di variazione del programma dei lavori pubblicata nel B.U.I.G. Anno LVIII - N. 5.	13/1/1994	Ampliamento	13/1/1994	XXXVIII - 2							
	9/5/1996	Cambio intestazione quota	1/3/1996	XL - 6							
	14/6/1996	Trasferimento quota	1/1/1996	XL - 7							
	5/4/2002	Cambio intestazione quota	23/1/1996	XL - 7							
	9/2/2004	Trasferimento quota	29/11/2001	XLVI - 12							
	30/6/2005	Trasferimento quota	2/10/2003	XLVIII - 3							
	16/4/2008	Cambio intestazione quota	26/4/2005	XLIX - 7							
	7/8/2008	Assunzione quota	12/2/2008	LII - 5							
	23/2/2015	Modifica denominazione sociale	9/7/2008	LII - 9							
	25/10/2016	Trasferimento quota	3/12/2014	LIX - 2							
			12/9/2016	LX - 10							

ELENCO DELLE CONCESSIONI DI COLTIVAZIONE ACCORDATE NELLA TERRAFERMA - Aggiornamento 30/settembre/2020

856

CODICE E DENOMINAZIONE DELLA CONCESSIONE	TITOLARI DELLA CONCESSIONE e relative quote di partecipazione (%)	PROVVEDIMENTI CONCERNENTI LA CONCESSIONE		PERIODO DI VIGENZA	SCADENZA	AREA (km2)	UBICAZIONE DELLA CONCESSIONE
		Data	Natura del provvedimento				
TORRENTE CIGNO	CANOEL ITALIA (45) (r.u.) GAS PLUS ITALIANA (55)	25/1/1990	Conferimento	7/3/1989	1° periodo	28,94	MOLISE (28,94)
		12/5/1992	Cambio intestazione quota	19/6/1991	XXXIV - 6		
		6/8/1993	Trasferimento quota	7/6/1991	XXXVI - 11		
		6/8/1993	Trasferimento quota	4/11/1992	XXXVII - 10		
		6/8/1993	Approvazione nuovo programma lavori	6/8/1993	XXXVII - 10		
		10/3/1994	Assunzione quota	26/11/1993	XXXVIII - 4		
		9/5/1996	Cambio intestazione quota	1/3/1996	XL - 6		
		14/6/1996	Trasferimento quota e nomina r.u.	1/1/1996	XL - 7		
		14/6/1996	Cambio intestazione quota e nomina r.u.	23/1/1996	XL - 7		
		5/4/2002	Trasferimento quota	29/11/2001	XLVI - 12		
		12/2/2004	Cambio intestazione quota	1/1/2004	XLVIII - 3		
		20/7/2004	Cambio intestazione quota	18/5/2004	XLVIII - 8		
		30/6/2005	Trasferimento quota	26/4/2005	XLIX - 7		
		16/4/2008	Cambio intestazione quota	12/2/2008	LII - 5		
1/3/2013	Cambio intestazione quota	1/3/2013	LVII - 3				
28/6/2013	Trasferimento quota	5/6/2013	LVII - 6				
30/12/2019	Accettazione rinuncia parziale con riduzione area	30/12/2019	LXIII - 12				

857

CODICE E DENOMINAZIONE DELLA CONCESSIONE	TITOLARI DELLA CONCESSIONE e relative quote di partecipazione (%)	PROVVEDIMENTI CONCERNENTI LA CONCESSIONE		PERIODO DI VIGENZA	SCADENZA	AREA (km2)	UBICAZIONE DELLA CONCESSIONE
		Data	Natura del provvedimento				
S. TEODORO	CANOEL ITALIA (100) (r.u.)	30/9/1990	Conferimento	5/9/1989	1° periodo	5,22	BASILICATA (5,22)
		30/9/1990	Trasferimento quota	30/9/1990	XXXIV - 12		
		12/5/1992	Cambio intestazione quota	19/6/1991	XXXVI - 11		
		2/9/1993	Trasferimento quota	1/8/1992	XXXVII - 10		
		2/9/1993	Cambio intestazione quota	4/11/1992	XXXVII - 10		
		12/11/1993	Trasferimento quota	6/4/1993	XXXVII - 12		
		9/5/1996	Cambio intestazione quota	1/3/1996	XL - 6		
		14/6/1996	Trasferimento quota e nomina r.u.	1/1/1996	XL - 7		
		14/6/1996	Cambio intestazione quota	23/1/1996	XL - 7		
		7/12/1999	Trasferimento quota	28/9/1999	XLIV - 1		
		8/3/2000	Trasferimento quota	4/2/2000	XLIV - 4		
		17/11/2000	Trasferimento quota	10/8/2000	XLIV - 12		
		17/11/2000	Trasferimento quota e nomina r.u.	4/10/2000	XLIV - 12		
		19/10/2001	Trasferimento quota e nomina r.u.	1/8/2001	XLV - 11		
		8/10/2004	Trasferimento quota	31/12/2002	XLVIII - 11		
		3/12/2004	Trasferimento quota	2/3/2004	XLIX - 1		
		30/6/2005	Trasferimento	26/4/2005	XLIX - 7		
		16/4/2008	Intestazione	12/2/2008	LII - 5		
28/6/2013	Trasferimento quota	5/6/2013	LVII - 6				
18/12/2019	Accettazione rinuncia parziale con riduzione area	18/12/2019	LXIII - 12				

ELENCO DELLE CONCESSIONI DI COLTIVAZIONE ACCORDATE NELLA TERRAFERMA - Aggiornamento 30/settembre/2020

CODICE E DENOMINAZIONE DELLA CONCESSIONE	TITOLARI DELLA CONCESSIONE e relative quote di partecipazione (%)	PROVVEDIMENTI CONCERNENTI LA CONCESSIONE			PERIODO DI VIGENZA	SCADENZA	AREA (km2)	UBICAZIONE DELLA CONCESSIONE
		Data	Natura del provvedimento	Decorrenza				
858 MISANO ADRIATICO	CANGEL ITALIA (100) (r.u.)	20/6/1990	Natura del provvedimento	20/6/1990	1° periodo	20/06/2020	2,48	EMILIA ROMAGNA (2,44)
		9/5/1996	Conferimento	1/3/1996	XL - 6			
		14/6/1996	Cambio intestazione quota	1/1/1996	XL - 7			
		14/6/1996	Trasferimento quota e nomina r.u.	23/1/1996	XL - 7			
		7/2/2001	Cambio intestazione quota	11/2/2000	XLV - 3			MARCHE (0,04)
		7/2/2001	Trasferimento quota	18/10/2000	XLV - 3			
		7/2/2001	Nomina r.u.	18/10/2000	XLV - 3			
		5/4/2002	Trasferimento quota	29/11/2001	XLVI - 12			
		26/6/2003	Trasferimento quota	27/3/2003	XLVII - 10			
		10/11/2003	Trasferimento quota	30/9/2003	XLVII - 12			
		2/3/2005	Trasferimento quota	28/12/2004	XLIX - 4			
		30/6/2005	Trasferimento	26/4/2005	XLIX - 7			
		16/4/2008	Intestazione	12/2/2008	LII - 5			
		28/6/2013	Trasferimento quota	5/6/2013	LVI - 6			
		20/12/2019	Accettazione rinuncia parziale con riduzione area	20/12/2019	LXIII - 12			
859 POLICORO	GAS PLUS ITALIANA (100) (r.u.)	30/9/1990	Natura del provvedimento	30/9/1990	1° periodo	30/09/2020	67,52	BASILICATA (64,01)
		9/5/1996	Conferimento	1/1/1996	XL - 6			
		9/5/1996	Cambio intestazione	1/3/1996	XL - 6			
		12/2/2004	Cambio intestazione	1/1/2004	XLVIII - 3			CALABRIA (3,51)
		20/7/2004	Cambio intestazione	18/5/2004	XLVIII - 8			
		1/3/2013	Cambio intestazione quota	1/3/2013	LVII - 3			
		19/12/2019	Accettazione rinuncia parziale con riduzione area	19/12/2019	LXIII - 12			
861 TORRENTE CELONE	TITOLARI DELLA CONCESSIONE e relative quote di partecipazione (%) ROCKHOPPER ITALIA (50) (r.u.) EDISON E&P (50)	5/4/1991	Natura del provvedimento	5/4/1991	1° periodo	05/04/2021	59,2	PUGLIA (59,2)
		2/9/1993	Conferimento	1/8/1992	XXXV - 8			
		2/9/1993	Trasferimento quota	4/11/1992	XXXVII - 10			
		14/6/1996	Cambio intestazione quota	1/1/1996	XL - 7			
		14/6/1996	Trasferimento quota e nomina r.u.	23/1/1996	XL - 7			
		14/6/1996	Cambio intestazione quota	29/11/2001	XLVI - 12			
		5/4/2002	Trasferimento quota	1/12/2003	XLVIII - 3			
		12/2/2004	Intestazione quota	26/4/2005	XLIX - 7			
		30/6/2005	Trasferimento quota	12/2/2008	LII - 5			
		16/4/2008	Cambio intestazione quota	3/12/2014	LIX - 2			
		23/2/2015	Modifica denominazione sociale	1/7/2018	LXII - 7			
		1/8/2018	Trasferimento quota	4/12/2019	LXIII - 12			
		4/12/2019	Accettazione rinuncia parziale con riduzione area					

ELENCO DELLE CONCESSIONI DI COLTIVAZIONE ACCORDATE NELLA TERRAFERMA - Aggiornamento 30/settembre/2020

CODICE E DENOMINAZIONE DELLA CONCESSIONE	TITOLARI DELLA CONCESSIONE e relative quote di partecipazione (%)	PROVVEDIMENTI CONCERNENTI LA CONCESSIONE		PERIODO DI VIGENZA	SCADENZA	AREA (km2)	UBICAZIONE DELLA CONCESSIONE
		Data	Natura del provvedimento				
862 SAN MARCO	EDISON E&P (100) (r.u.)	9/7/1991	Conferimento	9/7/1991	1° periodo	40,09	MARCHE (40,09)
		12/5/1992	Cambio intestazione quota	19/6/1991			
		4/8/1993	Cambio intestazione quota	23/4/1992			
		2/9/1993	Trasferimento quota e nomina r.u.	1/8/1992			
		2/9/1993	Cambio intestazione quota	4/11/1992			
		23/11/1998	Cambio intestazione quota	29/6/1998			
		15/9/1999	Cambio intestazione quota	1/7/1999			
		12/2/2004	Cambio intestazione quota	1/12/2003			
		1/8/2018	Trasferimento quote	1/7/2018			
		20/12/2019	Accettazione rinuncia parziale con riduzione area	20/12/2019			
864 S. MAURO	GAS PLUS ITALIANA (77) (r.u.) CANOEL ITALIA (18) PETROREP ITALIANA (5)	9/8/1991	Conferimento	9/2/1990	1° periodo	10,12	ABRUZZO (10,12)
		9/5/1996	Cambio intestazione quota	1/3/1996			
		14/6/1996	Trasferimento quota	1/1/1996			
		14/6/1996	Cambio intestazione quota	23/1/1996			
		11/9/1997	Modifica programma sviluppo	11/9/1997			
		1/4/1999	Approvazione programma lavori	1/4/1999			
		20/3/2000	Cambio intestazione quota	1/1/2000			
		20/4/2001	Cambio intestazione quota	1/10/2000			
		18/9/2001	Trasferimento quota e nomina r.u.	29/6/2001			
		5/4/2002	Trasferimento quota	29/11/2001			
		12/2/2004	Cambio intestazione quota	1/1/2004			
		20/7/2004	Cambio intestazione quota	18/5/2004			
		30/6/2005	Trasferimento quota	26/4/2005			
		16/4/2008	Cambio intestazione quota	12/2/2008			
		1/3/2013	Cambio intestazione quota	1/3/2013			
		28/6/2013	Trasferimento quota	5/6/2013			
		20/12/2019	Accettazione rinuncia parziale con riduzione area	20/12/2019			

ELENCO DELLE CONCESSIONI DI COLTIVAZIONE ACCORDATE NELLA TERRAFERMA - Aggiornamento 30/settembre/2020

865

CODICE E DENOMINAZIONE DELLA CONCESSIONE	TITOLARI DELLA CONCESSIONE e relative quote di partecipazione (%)	PROVVEDIMENTI CONCERNENTI LA CONCESSIONE		PERIODO DI VIGENZA	SCADENZA	AREA (km2)	UBICAZIONE DELLA CONCESSIONE			
		Data	Natura del provvedimento					Decorrenza	BUIG	
SCANZANO	ROCKHOPPER ITALIA (100) (r.u.)	13/12/1991	Conferimento	13/12/1991	XXXVI - 4	1° periodo	13/12/2021	15,75	BASILICATA (15,75)	
		12/11/1993	Trasferimento quota	6/4/1993	XXXVII - 12					
		9/5/1996	Cambio intestazione quota	1/3/1996	XL - 6					
		14/6/1996	Trasferimento quota	1/1/1996	XL - 7					
		14/6/1996	Cambio intestazione quota	23/1/1996	XL - 7					
		19/3/1997	Modifica programma sviluppo	19/3/1997	XLI - 4					
		9/5/2001	Trasferimento quota	14/9/2000	XLV - 6					
		30/10/2001	Trasferimento quota	2/7/2001	XLV - 11					
		5/4/2002	Trasferimento quota	29/11/2001	XLVI - 12					
		12/2/2004	Cambio intestazione quota	1/1/2004	XLVIII - 3					
		20/7/2004	Cambio intestazione quota	18/5/2004	XLVIII - 8					
		8/10/2004	Trasferimento quota	31/12/2002	XLVIII - 11					
		21/3/2005	Trasferimento quota	17/12/2004	XLIX - 4					
		30/6/2005	Trasferimento	26/4/2005	XLIX - 7					
		16/4/2008	Intestazione	12/2/2008	LII - 5					
23/2/2015	Modifica denominazione sociale	3/12/2014	LIX - 2							
19/12/2019	Accettazione rinuncia parziale con riduzione area	19/12/2019	LXIII - 12							

867

CODICE E DENOMINAZIONE DELLA CONCESSIONE	TITOLARI DELLA CONCESSIONE e relative quote di partecipazione (%)	PROVVEDIMENTI CONCERNENTI LA CONCESSIONE		PERIODO DI VIGENZA	SCADENZA	AREA (km2)	UBICAZIONE DELLA CONCESSIONE			
		Data	Natura del provvedimento					Decorrenza	BUIG	
MONTE URANO	EDISON E&P (40) (r.u.) ENI (60)	30/3/1992	Conferimento	26/10/1989	XXXVI - 10	1° periodo	26/10/2019	37,35	MARCHE (37,35)	
		4/8/1993	Cambio intestazione quota	23/4/1992	XXXVII - 10					
		2/9/1993	Trasferimento quota e nomina r.u.	1/8/1992	XXXVII - 10					
		2/9/1993	Cambio intestazione quota	4/11/1992	XXXVII - 10					
		5/7/1994	Modifica programma lavori	5/7/1994	XXXVIII - 8					
		13/2/1998	Cambio intestazione quota	1/1/1998	XLII - 3					
		23/11/1998	Cambio intestazione quota	29/6/1998	XLII - 12					
		15/9/1999	Cambio intestazione quota	1/7/1999	XLIII - 10					
		12/2/2004	Intestazione quota	1/12/2003	XLVIII - 3					
		17/4/2009	Riduzione area	7/10/2008	LIII - 5					
		9/2/2010	Trasferimento quota	1/1/2010	LIV - 3					
		21/11/2016	Cambio intestazione	1/10/2016	LX - 11					
		1/8/2018	Trasferimento quote	1/7/2018	LXII - 7					

ELENCO DELLE CONCESSIONI DI COLTIVAZIONE ACCORDATE NELLA TERRAFERMA - Aggiornamento 30/settembre/2020

CODICE E DENOMINAZIONE DELLA CONCESSIONE	TITOLARI DELLA CONCESSIONE e relative quote di partecipazione (%)	PROVVEDIMENTI CONCERNENTI LA CONCESSIONE		PERIODO DI VIGENZA	SCADENZA	AREA (km2)	UBICAZIONE DELLA CONCESSIONE
		Data	Natura del provvedimento				
868 MASSERIA PETRILLI	CANOEL ITALIA (50) (r.u.) GAS PLUS ITALIANA (50)	21/5/1992	Natura del provvedimento Conferimento	19/5/1990	1° periodo	10,29	PUGLIA (10,29)
		4/3/1994	Trasferimento quota	1/9/1993			
		4/3/1994	Ampliamento	4/3/1994			
		9/5/1996	Cambio intestazione quota	1/3/1996			
		14/6/1996	Trasferimento quota e nomina r.u.	1/1/1996			
		14/6/1996	Cambio intestazione quota	23/1/1996			
		9/5/2001	Trasferimento quota	14/9/2000			
		30/10/2001	Trasferimento quota	2/7/2001			
		5/4/2002	Trasferimento quota	29/11/2001			
		4/4/2003	Assunzione quota	26/11/2002			
		12/2/2004	Cambio intestazione quota	1/1/2004			
		20/7/2004	Cambio intestazione quota	18/5/2004			
		8/10/2004	Trasferimento quota	31/12/2002			
		30/6/2005	Trasferimento quota	26/4/2005			
		16/4/2008	Cambio intestazione quota	12/2/2008			
		1/3/2013	Cambio intestazione quota	1/3/2013			
		28/6/2013	Trasferimento quota	5/6/2013			
		4/12/2019	Accettazione rinuncia parziale con riduzione area	4/12/2019			
869 S. ANDREA	CANOEL ITALIA (40) (r.u.) EDISON E&P (50) PETROREP ITALIANA (10)	8/8/1992	Natura del provvedimento Conferimento	8/8/1992	1° periodo	9,53	VENETO (9,47)
		2/9/1993	Trasferimento quota	1/8/1992			
		2/9/1993	Cambio intestazione quota	4/11/1992			
		14/6/1996	Trasferimento quota e nomina r.u.	1/1/1996			
		14/6/1996	Cambio intestazione quota	23/1/1996			
		5/4/2002	Trasferimento quota	29/11/2001			
		12/2/2004	Intestazione quota	1/12/2003			
		30/6/2005	Trasferimento quota	26/4/2005			
		16/4/2008	Cambio intestazione quota	12/2/2008			
		28/6/2013	Trasferimento quota	5/6/2013			
		1/8/2018	Trasferimento quote	1/7/2018			
		4/12/2019	Accettazione rinuncia parziale con riduzione area	4/12/2019			

ELENCO DELLE CONCESSIONI DI COLTIVAZIONE ACCORDATE NELLA TERRAFERMA - Aggiornamento 30/settembre/2020

CODICE E DENOMINAZIONE DELLA CONCESSIONE	TITOLARI DELLA CONCESSIONE e relative quote di partecipazione (%)	PROVVEDIMENTI CONCERNENTI LA CONCESSIONE		PERIODO DI VIGENZA	SCADENZA	AREA (km2)	UBICAZIONE DELLA CONCESSIONE
		Data	Natura del provvedimento				
870							
MONTE VERDESE	ROCKHOPPER ITALIA (60) (r.u.) GAS PLUS ITALIANA (30) PETROREP ITALIANA (10)	18/1/1993 9/5/1996 14/6/1996 14/6/1996 5/4/2002 12/2/2004 20/7/2004 30/6/2005 16/4/2008 1/3/2013 23/2/2015 18/12/2019	Natura del provvedimento Conferimento Cambio intestazione quota Trasferimento quota e nomina r.u. Cambio intestazione quota Trasferimento quota Cambio intestazione quota Cambio intestazione quota Trasferimento quota Cambio intestazione quota Cambio intestazione quota Modifica denominazione sociale Accettazione rinuncia parziale con riduzione area	1° periodo 28/06/2022	28/06/2022	15,57	BASILICATA (15,57)
871							
CASA MAGGI	GAS PLUS ITALIANA (100) (r.u.)	15/3/1993 9/5/1996 27/9/1999 12/2/2004 20/7/2004 1/3/2013 20/12/2019	Natura del provvedimento Conferimento Cambio intestazione quota Assunzione quota Cambio intestazione Cambio intestazione quota Accettazione rinuncia parziale con riduzione area	1° periodo 26/10/1992	26/10/2022	2,49	MARCHE (2,49)
874							
MASSERIA VIORANO	PENGAS ITALIANA (100) (r.u.)	16/7/1993 12/11/1993 9/5/1996 22/1/1997 23/1/1998 23/1/1998 10/1/2000 30/4/2002 20/3/2003 25/10/2006 9/10/2014 8/4/2015 18/12/2019	Natura del provvedimento Conferimento Trasferimento Cambio intestazione quota Cambio intestazione quota Trasferimento quota Assunzione quota Trasferimento quote Trasferimento Trasferimento Intestazione Trasferimento quote Approvazione nuovo programma lavori Accettazione rinuncia parziale con riduzione area	1° periodo 10/10/1989	10/10/2019	2,6	BASILICATA (2,6)

ELENCO DELLE CONCESSIONI DI COLTIVAZIONE ACCORDATE NELLA TERRAFERMA - Aggiornamento 30/settembre/2020

CODICE E DENOMINAZIONE DELLA CONCESSIONE	TITOLARI DELLA CONCESSIONE e relative quote di partecipazione (%)	PROVVEDIMENTI CONCERNENTI LA CONCESSIONE		PERIODO DI VIGENZA	SCADENZA	AREA (km2)	UBICAZIONE DELLA CONCESSIONE		
		Data	Natura del provvedimento					Decorrenza	BUIG
875 MONTEGRANARO	GAS PLUS ITALIANA (25) (r.u.) EDISON E&P (50) ENI (25)	20/7/1993	Natura del provvedimento	9/11/1992	1° periodo	09/11/2022	32,33	MARCHE (32,33)	
		13/2/1998	Conferimento	1/1/1998					XXXVII - 9
		23/11/1998	Cambio intestazione quota	29/6/1998					XLII - 3
		15/9/1999	Cambio intestazione quota	1/7/1999					XLII - 12
		20/3/2000	Cambio intestazione quota	1/1/2000					XLIII - 10
		20/4/2001	Cambio intestazione quota	1/10/2000					XLIV - 4
		18/9/2001	Cambio intestazione quota	29/6/2001					XLV - 5
		12/2/2004	Trasferimento quota	1/12/2003					XLV - 10
		12/2/2004	Intestazione quota	1/1/2004					XLVIII - 3
		20/7/2004	Cambio intestazione quota	18/5/2004					XLVIII - 3
		9/2/2010	Cambio intestazione quota	1/1/2010					XLVIII - 8
		1/3/2013	Trasferimento quota	1/3/2013					LIV - 3
		21/11/2016	Cambio intestazione quota	1/10/2016					LVI - 3
		1/8/2018	Cambio intestazione quota	1/7/2018					LX - 11
		20/12/2019	Trasferimento quote	20/12/2019					LXII - 7
			Accettazione rinuncia parziale con riduzione area						LXIII - 12
		876 VALLE DEL ROVELLO	METANO PUGLIA (100) (r.u.)	2/8/1993					Natura del provvedimento
17/6/1994	Conferimento			9/3/1994	XXXVII - 9				
4/12/2019	Trasferimento quote			4/12/2019	XXXVIII - 7				
	Accettazione rinuncia parziale con riduzione area				LXIII - 12				
877 MASSIGNANO	EDISON E&P (50) (r.u.) GAS PLUS ITALIANA (50)	20/7/1993	Natura del provvedimento	6/12/1992	1° periodo	06/12/2022	85,96	MARCHE (85,96)	
		4/3/1994	Conferimento	4/3/1994					XXXVII - 10
		9/5/1996	Rettifica	1/3/1996					XXXVIII - 4
		23/11/1998	Cambio intestazione quota	29/6/1998					XL - 6
		15/9/1999	Cambio intestazione quota	1/7/1999					XLII - 12
		20/3/2000	Cambio intestazione quota	1/1/2000					XLIII - 10
		20/4/2001	Cambio intestazione quota	1/10/2000					XLIV - 4
		18/9/2001	Cambio intestazione quota	29/6/2001					XLV - 5
		12/2/2004	Trasferimento quota	1/12/2003					XLV - 10
		12/2/2004	Intestazione quota	1/1/2004					XLVIII - 3
		20/7/2004	Cambio intestazione quota	1/1/2004					XLVIII - 3
		1/3/2013	Cambio intestazione quota	18/5/2004					XLVIII - 8
		1/8/2018	Cambio intestazione quota	1/3/2013					LVI - 3
		1/8/2018	Trasferimento quote	1/7/2018					LXII - 7

ELENCO DELLE CONCESSIONI DI COLTIVAZIONE ACCORDATE NELLA TERRAFERMA - Aggiornamento 30/settembre/2020

878	CODICE E DENOMINAZIONE DELLA CONCESSIONE	TITOLARI DELLA CONCESSIONE e relative quote di partecipazione (%)	PROVVEDIMENTI CONCERNENTI LA CONCESSIONE		PERIODO DI VIGENZA	SCADENZA	AREA (km2)	UBICAZIONE DELLA CONCESSIONE			
			Data	Natura del provvedimento					Decorrenza	BUIG	
878	MONTEARDONE	GAS PLUS ITALIANA (67) (r.u.) IRMINIO (26) PETROREP ITALIANA (7)	6/8/1993	Conferimento	6/8/1993	1° periodo	9,75	EMILIA ROMAGNA (9,75)			
			24/1/1994	Modifica programma lavori	24/1/1994	XXXVII - 10					
			9/5/1996	Cambio intestazione quota	1/1/1996	XXXVIII - 2					
			9/5/1996	Cambio intestazione quota	1/3/1996	XL - 6					
			14/6/1996	Trasferimento quota e nomina r.u.	1/1/1996	XL - 6					
			14/6/1996	Cambio intestazione quota	23/1/1996	XL - 7					
			5/4/2002	Trasferimento quota	29/11/2001	XLVI - 12					
			30/7/2002	Nomina r.u.	1/7/2002	XLVI - 10					
			10/11/2003	Trasferimento quota	30/9/2003	XLVII - 12					
			12/2/2004	Cambio intestazione quota	1/1/2004	XLVIII - 3					
			20/7/2004	Cambio intestazione quota	18/5/2004	XLVIII - 8					
			30/6/2005	Trasferimento quota	26/4/2005	XLIX - 7					
			16/4/2008	Cambio intestazione quota	12/2/2008	LII - 5					
			1/3/2013	Cambio intestazione quota	1/3/2013	LVI - 3					
			18/9/2014	Cambio intestazione quota	5/12/2013	LVIII - 9					
			23/2/2015	Modifica denominazione sociale	3/12/2014	LIX - 2					
25/10/2016	Trasferimento quota	12/9/2016	LX - 10								
18/12/2019	Accettazione rinuncia parziale con riduzione area	18/12/2019	LXIII - 12								
881	FORNOVO DI TARO	GAS PLUS ITALIANA (71,43) (r.u.) IRMINIO (21,43) PETROREP ITALIANA (7,14)	24/1/1994	Conferimento	24/1/1994	1° periodo	8,55	EMILIA ROMAGNA (8,55)			
			9/5/1996	Cambio intestazione quota	1/1/1996	XL - 6					
			9/5/1996	Cambio intestazione quota	1/3/1996	XL - 6					
			14/6/1996	Trasferimento quota	1/1/1996	XL - 7					
			14/6/1996	Cambio intestazione quota	23/1/1996	XL - 7					
			5/4/2002	Trasferimento quota	29/11/2001	XLVI - 12					
			12/2/2004	Cambio intestazione quota	1/1/2004	XLVIII - 3					
			20/7/2004	Cambio intestazione quota	18/5/2004	XLVIII - 8					
			30/6/2005	Trasferimento quota	26/4/2005	XLIX - 7					
			16/4/2008	Cambio intestazione quota	12/2/2008	LII - 5					
			1/3/2013	Cambio intestazione quota	1/3/2013	LVI - 3					
			23/2/2015	Modifica denominazione sociale	3/12/2014	LIX - 2					
			25/10/2016	Trasferimento quota	12/9/2016	LX - 10					
			4/12/2019	Accettazione rinuncia parziale con riduzione area	4/12/2019	LXIII - 12					
			884	BOMBIANA	LAZZI GAS (100) (r.u.)	9/8/1994	Conferimento	9/8/1994	1° periodo	16,17	EMILIA ROMAGNA (16,17)
							Natura del provvedimento	Decorrenza	BUIG		

ELENCO DELLE CONCESSIONI DI COLTIVAZIONE ACCORDATE NELLA TERRAFERMA - Aggiornamento 30/settembre/2020

885	CODICE E DENOMINAZIONE DELLA CONCESSIONE	TITOLARI DELLA CONCESSIONE e relative quote di partecipazione (%)	PROVVEDIMENTI CONCERNENTI LA CONCESSIONE		PERIODO DI VIGENZA	SCADENZA	AREA (km2)	UBICAZIONE DELLA CONCESSIONE
			Data	Natura del provvedimento				
	LUCERA GAS PLUS ITALIANA (81,6) (r.u.) CANOEL ITALIA (13,6) EDISON E&P (4,8)		30/12/1994	Unificazione	Decorrenza 1/1/1995	31/07/2017	54,07	PUGLIA (54,07)
			24/1/1996	Modifica programma lavori	XL - 2 24/1/1996			
			9/5/1996	Cambio intestazione quota	XL - 6 1/3/1996			
			14/6/1996	Trasferimento quota	XL - 7 1/1/1996			
			14/6/1996	Cambio intestazione quota	XL - 7 23/1/1996			
			12/3/1997	Modifica programma sviluppo	XLI - 4 12/3/1997			
			5/4/2002	Trasferimento quota	XLVI - 12 29/11/2001			
			12/2/2004	Intestazione quota	XLVIII - 3 1/12/2003			
			20/7/2004	Cambio intestazione quota	XLVIII - 3 1/1/2004			
			30/6/2005	Cambio intestazione quota	XLVIII - 8 18/5/2004			
			16/4/2008	Trasferimento quota	XLIX - 7 26/4/2005			
			15/5/2008	Cambio intestazione quota	LII - 5 12/2/2008			
			1/3/2013	Proroga	LII - 6 31/7/2007			
			28/6/2013	Cambio intestazione quota	LVI - 3 1/3/2013			
			1/8/2018	Trasferimento quota	LVI - 6 5/6/2013			
		4/12/2019	Trasferimento quote	LXII - 7 1/7/2018				
			Accettazione rinuncia parziale con riduzione area	LXIII - 12 4/12/2019				
886	CODICE E DENOMINAZIONE DELLA CONCESSIONE	TITOLARI DELLA CONCESSIONE e relative quote di partecipazione (%)	PROVVEDIMENTI CONCERNENTI LA CONCESSIONE		PERIODO DI VIGENZA	SCADENZA	AREA (km2)	UBICAZIONE DELLA CONCESSIONE
	MANARA	ENI (100) (r.u.)	Data	Natura del provvedimento	Decorrenza	01/01/2017	54,13	EMILIA ROMAGNA (48,18)
			18/9/1997	Attribuzione	1/1/1997			
888	CODICE E DENOMINAZIONE DELLA CONCESSIONE	TITOLARI DELLA CONCESSIONE e relative quote di partecipazione (%)	PROVVEDIMENTI CONCERNENTI LA CONCESSIONE		PERIODO DI VIGENZA	SCADENZA	AREA (km2)	UBICAZIONE DELLA CONCESSIONE
	POMPOSA	SOCIETÀ PADANA ENERGIA (100) (r.u.)	Data	Natura del provvedimento	Decorrenza	01/01/2017	29,25	EMILIA ROMAGNA (29,25)
			18/9/1997	Attribuzione	1/1/1997			
			9/2/2010	Trasferimento	1/1/2010	LIV - 3		
			23/12/2019	Accettazione rinuncia parziale con riduzione area	23/12/2019	LXIII - 12		
889	CODICE E DENOMINAZIONE DELLA CONCESSIONE	TITOLARI DELLA CONCESSIONE e relative quote di partecipazione (%)	PROVVEDIMENTI CONCERNENTI LA CONCESSIONE		PERIODO DI VIGENZA	SCADENZA	AREA (km2)	UBICAZIONE DELLA CONCESSIONE
	CASTEGGIO	GAS PLUS ITALIANA (100) (r.u.)	Data	Natura del provvedimento	Decorrenza	01/01/2017	26,72	LOMBARDIA (26,72)
			20/10/1997	Attribuzione	1/1/1997			
			26/4/2001	Trasferimento	26/2/2001	XLV - 5		
			12/2/2004	Cambio intestazione	1/1/2004	XLVIII - 3		
			20/7/2004	Cambio intestazione	18/5/2004	XLVIII - 8		
			1/3/2013	Cambio intestazione quota	1/3/2013	LVI - 3		
			20/12/2019	Accettazione rinuncia parziale con riduzione area	20/12/2019	LXIII - 12		

ELENCO DELLE CONCESSIONI DI COLTIVAZIONE ACCORDATE NELLA TERRAFERMA - Aggiornamento 30/settembre/2020

890	CODICE E DENOMINAZIONE DELLA CONCESSIONE CAVIAGA Nota: Presentata istanza di proroga pubblicata nel B.U.I.G. Anno LV - N. 1.	TITOLARI DELLA CONCESSIONE e relative quote di partecipazione (%) ENI (100) (r.u.)	PROVVEDIMENTI CONCERNENTI LA CONCESSIONE Data 20/10/1997 21/10/2003 Natura del provvedimento Attribuzione Proroga	PERIODO DI VIGENZA 1 ^a proroga 01/01/2012	SCADENZA 01/01/2012	AREA (km2) 113,87	UBICAZIONE DELLA CONCESSIONE LOMBARDIA (113,87)
891	CODICE E DENOMINAZIONE DELLA CONCESSIONE CIGNONE Nota: Presentata istanza di rinuncia pubblicata nel B.U.I.G. Anno LIII - N. 2.	TITOLARI DELLA CONCESSIONE e relative quote di partecipazione (%) ENI (100) (r.u.)	PROVVEDIMENTI CONCERNENTI LA CONCESSIONE Data 20/10/1997 6/11/2001 Natura del provvedimento Attribuzione Conferma	PERIODO DI VIGENZA 1° periodo 01/01/2017	SCADENZA 01/01/2017	AREA (km2) 135,59	UBICAZIONE DELLA CONCESSIONE LOMBARDIA (135,59)
892	CODICE E DENOMINAZIONE DELLA CONCESSIONE CORTEMAGGIORE	TITOLARI DELLA CONCESSIONE e relative quote di partecipazione (%) ENI (100) (r.u.)	PROVVEDIMENTI CONCERNENTI LA CONCESSIONE Data 20/10/1997 15/10/2001 Natura del provvedimento Attribuzione Conferma	PERIODO DI VIGENZA 1° periodo 01/01/2017	SCADENZA 01/01/2017	AREA (km2) 146,03	UBICAZIONE DELLA CONCESSIONE EMILIA ROMAGNA (144,72) LOMBARDIA (1,31)
894	CODICE E DENOMINAZIONE DELLA CONCESSIONE PONTETIDONE	TITOLARI DELLA CONCESSIONE e relative quote di partecipazione (%) GAS PLUS ITALIANA (100) (r.u.)	PROVVEDIMENTI CONCERNENTI LA CONCESSIONE Data 20/10/1997 1/6/1998 12/2/2004 20/7/2004 1/3/2013 20/12/2019 Natura del provvedimento Attribuzione Trasferimento Cambio intestazione Cambio intestazione Cambio intestazione quota Accettazione rinuncia parziale con riduzione area	PERIODO DI VIGENZA 1° periodo 01/01/2017	SCADENZA 01/01/2017	AREA (km2) 29,13	UBICAZIONE DELLA CONCESSIONE EMILIA ROMAGNA (27,82) LOMBARDIA (1,31)
897	CODICE E DENOMINAZIONE DELLA CONCESSIONE SORESINA	TITOLARI DELLA CONCESSIONE e relative quote di partecipazione (%) ENI (100) (r.u.)	PROVVEDIMENTI CONCERNENTI LA CONCESSIONE Data 20/10/1997 Natura del provvedimento Attribuzione	PERIODO DI VIGENZA 1° periodo 01/01/2017	SCADENZA 01/01/2017	AREA (km2) 84,82	UBICAZIONE DELLA CONCESSIONE LOMBARDIA (84,82)
899	CODICE E DENOMINAZIONE DELLA CONCESSIONE VESCOVATO Nota: Presentata istanza di proroga pubblicata nel B.U.I.G. Anno LV - N. 2.	TITOLARI DELLA CONCESSIONE e relative quote di partecipazione (%) SOCIETÀ PADANA ENERGIA (100) (r.u.)	PROVVEDIMENTI CONCERNENTI LA CONCESSIONE Data 20/10/1997 8/5/2002 8/5/2002 21/5/2008 9/2/2010 28/3/2017 Natura del provvedimento Attribuzione Proroga Approvazione programma lavori Proroga Trasferimento Proroga e riduzione	PERIODO DI VIGENZA 3 ^a proroga 01/01/2017	SCADENZA 01/01/2017	AREA (km2) 14,56	UBICAZIONE DELLA CONCESSIONE LOMBARDIA (14,56)

ELENCO DELLE CONCESSIONI DI COLTIVAZIONE ACCORDATE NELLA TERRAFERMA - Aggiornamento 30/settembre/2020

900	CODICE E DENOMINAZIONE DELLA CONCESSIONE VILLAFORTUNA-TREATE	TITOLARI DELLA CONCESSIONE e relative quote di partecipazione (%) ENI (100) (r.u.)	PROVVEDIMENTI CONCERNENTI LA CONCESSIONE Data 17/2/1998 Natura del provvedimento Attribuzione	PERIODO DI VIGENZA 1° periodo 01/01/2017	SCADENZA 01/01/2017	AREA (km2) 142,41	UBICAZIONE DELLA CONCESSIONE PIEMONTE (77,76) LOMBARDIA (64,65)
902	CODICE E DENOMINAZIONE DELLA CONCESSIONE DOSSO DEGLI ANGELI	TITOLARI DELLA CONCESSIONE e relative quote di partecipazione (%) ENI (100) (r.u.)	PROVVEDIMENTI CONCERNENTI LA CONCESSIONE Data 23/2/1998 Natura del provvedimento Attribuzione	PERIODO DI VIGENZA 1° periodo 01/01/2017	SCADENZA 01/01/2017	AREA (km2) 118,46	UBICAZIONE DELLA CONCESSIONE EMILIA ROMAGNA (118,46)
904	CODICE E DENOMINAZIONE DELLA CONCESSIONE GAGGIANO	TITOLARI DELLA CONCESSIONE e relative quote di partecipazione (%) ENI (100) (r.u.)	PROVVEDIMENTI CONCERNENTI LA CONCESSIONE Data 17/3/1998 Natura del provvedimento Attribuzione	PERIODO DI VIGENZA 1° periodo 01/01/2007	SCADENZA 01/01/2007	AREA (km2) 101,64	UBICAZIONE DELLA CONCESSIONE LOMBARDIA (101,64)
		Nota: Presentata istanza di proroga pubblicata nel B.U.I.G. Anno L - N. 1.					
905	CODICE E DENOMINAZIONE DELLA CONCESSIONE BAGNOLO MELLA	TITOLARI DELLA CONCESSIONE e relative quote di partecipazione (%) ENI (100) (r.u.)	PROVVEDIMENTI CONCERNENTI LA CONCESSIONE Data 21/4/1998 Natura del provvedimento Attribuzione	PERIODO DI VIGENZA 1° periodo 01/01/2017	SCADENZA 01/01/2017	AREA (km2) 60,43	UBICAZIONE DELLA CONCESSIONE LOMBARDIA (60,43)
906	CODICE E DENOMINAZIONE DELLA CONCESSIONE SAN GERVASIO	TITOLARI DELLA CONCESSIONE e relative quote di partecipazione (%) ENI (100) (r.u.)	PROVVEDIMENTI CONCERNENTI LA CONCESSIONE Data 21/4/1998 Natura del provvedimento Attribuzione	PERIODO DI VIGENZA 1° periodo 01/01/2017	SCADENZA 01/01/2017	AREA (km2) 77,45	UBICAZIONE DELLA CONCESSIONE LOMBARDIA (77,45)
908	CODICE E DENOMINAZIONE DELLA CONCESSIONE OVANENGO	TITOLARI DELLA CONCESSIONE e relative quote di partecipazione (%) SOCIETÀ PADANA ENERGIA (100) (r.u.)	PROVVEDIMENTI CONCERNENTI LA CONCESSIONE Data 22/5/1998 9/2/2010 Natura del provvedimento Attribuzione Trasferimento	PERIODO DI VIGENZA 1° periodo 01/01/2010	SCADENZA 01/01/2017	AREA (km2) 41,11	UBICAZIONE DELLA CONCESSIONE LOMBARDIA (41,11)
910	CODICE E DENOMINAZIONE DELLA CONCESSIONE CANONICA	TITOLARI DELLA CONCESSIONE e relative quote di partecipazione (%) ENI (100) (r.u.)	PROVVEDIMENTI CONCERNENTI LA CONCESSIONE Data 18/6/1998 Natura del provvedimento Attribuzione	PERIODO DI VIGENZA 1° periodo 01/01/1997	SCADENZA 01/01/2002	AREA (km2) 53,02	UBICAZIONE DELLA CONCESSIONE LOMBARDIA (53,02)
		Nota: Presentata istanza di proroga pubblicata nel B.U.I.G. Anno XLV - N. 8. Presentata istanza di proroga pubblicata nel B.U.I.G. Anno LV - N. 1.					

ELENCO DELLE CONCESSIONI DI COLTIVAZIONE ACCORDATE NELLA TERRAFERMA - Aggiornamento 30/settembre/2020

911	CODICE E DENOMINAZIONE DELLA CONCESSIONE PESSANO	TITOLARI DELLA CONCESSIONE e relative quote di partecipazione (%) ENI (100) (r.u.)	PROVVEDIMENTI CONCERNENTI LA CONCESSIONE Data 18/6/1998 Natura del provvedimento Attribuzione	PERIODO DI VIGENZA 1° periodo	SCADENZA 01/01/2012	AREA (km2) 57,85	UBICAZIONE DELLA CONCESSIONE LOMBARDIA (57,85)
			Decorrenza 1/1/1997				
			Accettazione rinuncia parziale con riduzione area				
913	CODICE E DENOMINAZIONE DELLA CONCESSIONE SETTALA	TITOLARI DELLA CONCESSIONE e relative quote di partecipazione (%) SOCIETÀ PADANA ENERGIA (100) (r.u.)	PROVVEDIMENTI CONCERNENTI LA CONCESSIONE Data 18/6/1998 15/10/2001 9/2/2010 20/12/2019 Natura del provvedimento Attribuzione Conferma Trasferimento Accettazione rinuncia parziale con riduzione area	PERIODO DI VIGENZA 1° periodo	SCADENZA 01/01/2017	AREA (km2) 33,75	UBICAZIONE DELLA CONCESSIONE LOMBARDIA (33,75)
			Decorrenza 1/1/1997 15/10/2001 1/1/2010 20/12/2019				
914	CODICE E DENOMINAZIONE DELLA CONCESSIONE SPILAMBERTO	TITOLARI DELLA CONCESSIONE e relative quote di partecipazione (%) SOCIETÀ PADANA ENERGIA (100) (r.u.)	PROVVEDIMENTI CONCERNENTI LA CONCESSIONE Data 8/6/1998 9/2/2010 20/12/2019 Natura del provvedimento Attribuzione Trasferimento Accettazione rinuncia parziale con riduzione area	PERIODO DI VIGENZA 1° periodo	SCADENZA 01/01/2017	AREA (km2) 88,08	UBICAZIONE DELLA CONCESSIONE EMILIA ROMAGNA (88,08)
			Decorrenza 1/1/1997 1/1/2010 20/12/2019				
915	CODICE E DENOMINAZIONE DELLA CONCESSIONE MIRANDOLA	TITOLARI DELLA CONCESSIONE e relative quote di partecipazione (%) SOCIETÀ PADANA ENERGIA (100) (r.u.)	PROVVEDIMENTI CONCERNENTI LA CONCESSIONE Data 15/6/1998 9/2/2010 20/12/2019 Natura del provvedimento Attribuzione Trasferimento Accettazione rinuncia parziale con riduzione area	PERIODO DI VIGENZA 1° periodo	SCADENZA 01/01/2017	AREA (km2) 60,86	UBICAZIONE DELLA CONCESSIONE EMILIA ROMAGNA (60,86) LOMBARDIA (0,18)
			Decorrenza 1/1/1997 1/1/2010 20/12/2019				
916	CODICE E DENOMINAZIONE DELLA CONCESSIONE PORTO CORSINI TERRA	TITOLARI DELLA CONCESSIONE e relative quote di partecipazione (%) SOCIETÀ PADANA ENERGIA (100) (r.u.)	PROVVEDIMENTI CONCERNENTI LA CONCESSIONE Data 15/6/1998 9/2/2010 Natura del provvedimento Attribuzione Trasferimento	PERIODO DI VIGENZA 1° periodo	SCADENZA 01/01/2017	AREA (km2) 56,65	UBICAZIONE DELLA CONCESSIONE EMILIA ROMAGNA (56,65)
			Decorrenza 1/1/1997 1/1/2010				
917	CODICE E DENOMINAZIONE DELLA CONCESSIONE RAVENNA TERRA	TITOLARI DELLA CONCESSIONE e relative quote di partecipazione (%) SOCIETÀ PADANA ENERGIA (100) (r.u.)	PROVVEDIMENTI CONCERNENTI LA CONCESSIONE Data 15/6/1998 9/2/2010 20/12/2019 Natura del provvedimento Attribuzione Trasferimento Accettazione rinuncia parziale con riduzione area	PERIODO DI VIGENZA 1° periodo	SCADENZA 01/01/2012	AREA (km2) 68,68	UBICAZIONE DELLA CONCESSIONE EMILIA ROMAGNA (68,68)
			Decorrenza 1/1/1997 1/1/2010 20/12/2019				

Nota: Presentata istanza di proroga pubblicata nel B.U.I.G. Anno LV - N. 1.

Nota: Presentata istanza di proroga pubblicata nel B.U.I.G. Anno LV - N. 2.

ELENCO DELLE CONCESSIONI DI COLTIVAZIONE ACCORDATE NELLA TERRAFERMA - Aggiornamento 30/settembre/2020

CODICE E DENOMINAZIONE DELLA CONCESSIONE	TITOLARI DELLA CONCESSIONE e relative quote di partecipazione (%)	PROVVEDIMENTI CONCERNENTI LA CONCESSIONE				PERIODO DI VIGENZA	SCADENZA	AREA (km2)	UBICAZIONE DELLA CONCESSIONE
		Data	Natura del provvedimento	Decorrenza	BUIG				
918 RECOVATO	GAS PLUS ITALIANA (100) (r.u.)	15/6/1998	Natura del provvedimento	1/1/1997	XLII - 6	1° periodo	01/01/2017	9,8	EMILIA ROMAGNA (9,8)
		26/4/2001	Trasferimento	26/2/2001	XLV - 5				
		12/2/2004	Cambio intestazione	1/1/2004	XLVIII - 3				
		20/7/2004	Cambio intestazione	18/5/2004	XLVIII - 8				
		12/11/2010	Approvazione nuovo programma lavori	12/11/2010	LIV - 12				
		1/3/2013	Cambio intestazione quota	1/3/2013	LVI - 3				
		19/12/2019	Accettazione rinuncia parziale con riduzione area	19/12/2019	LXIII - 12				
920									
CODICE E DENOMINAZIONE DELLA CONCESSIONE	TITOLARI DELLA CONCESSIONE e relative quote di partecipazione (%)	PROVVEDIMENTI CONCERNENTI LA CONCESSIONE				PERIODO DI VIGENZA	SCADENZA	AREA (km2)	UBICAZIONE DELLA CONCESSIONE
SAN POTTIO	SOCIETÀ PADANA ENERGIA (100) (r.u.)	15/6/1998	Natura del provvedimento	1/1/1997	XLII - 6	1° proroga	01/01/2007	73,78	EMILIA ROMAGNA (73,78)
	Nota: Presentata istanza di proroga pubblicata nel B.U.I.G. Anno L - N. 1.	10/3/2004	Proroga	1/1/2002	XLVIII - 4				
	Presentata istanza di proroga pubblicata nel B.U.I.G. Anno LIV - N. 4.	9/2/2010	Trasferimento	1/1/2010	LIV - 3				
		7/12/2018	Proroga	1/1/2007	LXII - 12				
924									
CODICE E DENOMINAZIONE DELLA CONCESSIONE	TITOLARI DELLA CONCESSIONE e relative quote di partecipazione (%)	PROVVEDIMENTI CONCERNENTI LA CONCESSIONE				PERIODO DI VIGENZA	SCADENZA	AREA (km2)	UBICAZIONE DELLA CONCESSIONE
SANTERNO	SOCIETÀ PADANA ENERGIA (100) (r.u.)	18/6/1998	Natura del provvedimento	1/1/1997	XLII - 6	1° periodo	01/01/2017	19,65	EMILIA ROMAGNA (19,65)
		9/2/2010	Trasferimento	1/1/2010	LIV - 3				
		18/12/2019	Accettazione rinuncia parziale con riduzione area	18/12/2019	LXIII - 12				
926									
CODICE E DENOMINAZIONE DELLA CONCESSIONE	TITOLARI DELLA CONCESSIONE e relative quote di partecipazione (%)	PROVVEDIMENTI CONCERNENTI LA CONCESSIONE				PERIODO DI VIGENZA	SCADENZA	AREA (km2)	UBICAZIONE DELLA CONCESSIONE
PIETRAMALA	SIM (100) (r.u.)	20/8/1998	Natura del provvedimento	1/1/1957	XVII - 9	1° periodo	14/01/2011	27,16	TOSCANA (21,73)
	Nota: Presentata istanza di proroga pubblicata nel B.U.I.G. Anno XLIX - N. 7.	4/8/1999	Assoggettamento L. 6/57	4/8/1999	XLIII - 9				
	Presentata istanza di proroga pubblicata nel B.U.I.G. Anno LV - N. 2.	21/11/2016	Unificazione	15/1/2006	LX - 11				
			Proroga						EMILIA ROMAGNA (5,43)
927									
CODICE E DENOMINAZIONE DELLA CONCESSIONE	TITOLARI DELLA CONCESSIONE e relative quote di partecipazione (%)	PROVVEDIMENTI CONCERNENTI LA CONCESSIONE				PERIODO DI VIGENZA	SCADENZA	AREA (km2)	UBICAZIONE DELLA CONCESSIONE
RECOLETA	GAS PLUS ITALIANA (100) (r.u.)	8/9/1999	Natura del provvedimento	8/9/1999	XLIII - 10	1° periodo	08/09/2019	28,9	BASILICATA (28,9)
		12/2/2004	Conferimento	1/1/2004	XLVIII - 3				
		20/7/2004	Cambio intestazione	18/5/2004	XLVIII - 8				
		1/3/2013	Cambio intestazione quota	1/3/2013	LVII - 3				
		18/12/2019	Accettazione rinuncia parziale con riduzione area	18/12/2019	LXIII - 12				

ELENCO DELLE CONCESSIONI DI COLTIVAZIONE ACCORDATE NELLA TERRAFERMA - Aggiornamento 30/settembre/2020

928	CODICE E DENOMINAZIONE DELLA CONCESSIONE	TITOLARI DELLA CONCESSIONE e relative quote di partecipazione (%)	PROVVEDIMENTI CONCERNENTI LA CONCESSIONE		PERIODO DI VIGENZA	SCADENZA	AREA (km2)	UBICAZIONE DELLA CONCESSIONE
			Data	Natura del provvedimento				
	GORGOGNONE	TOTAL E&P ITALIA (50) (r.u.)	19/11/1999	Unificazione	XLI - 12	14/07/2023	290,59	BASILICATA (290,59)
		SHELL ITALIA E&P (25)	16/3/2000	Approvazione nuovo programma di ricerca	XLIV - 5			
		MITSUBI E&P ITALIA B (25)	20/3/2000	Cambio intestazione quota	XLIV - 4			
			29/11/2000	Cambio intestazione quota	XLIV - 12			
			20/4/2001	Cambio intestazione quota	XLV - 5			
			15/11/2002	Trasferimento quota e nomina r.u.	XLVI - 12			
			5/6/2003	Cambio intestazione quota	XLVII - 7			
			16/7/2003	Cambio intestazione quota	XLVII - 8			
			12/2/2004	Cambio intestazione quota	XLVIII - 3			
			31/7/2007	Adeguamento programma lavori	LI - 8			
			9/2/2010	Trasferimento quota	LIV - 3			
			30/6/2011	Proroga	LV - 7			
			23/9/2011	Trasferimento quota	LV - 10			
			6/2/2013	Trasferimento quota	LVI - 2			
			18/11/2013	Trasferimento quota	LVII - 11			
			16/5/2018	Rimodulazione tempi programma lavori	LXII - 5			
930	MIGLIANICO	TITOLARI DELLA CONCESSIONE e relative quote di partecipazione (%)	PROVVEDIMENTI CONCERNENTI LA CONCESSIONE		PERIODO DI VIGENZA	SCADENZA	AREA (km2)	UBICAZIONE DELLA CONCESSIONE
		ENI (100) (r.u.)	Data	Natura del provvedimento	BUIG	Decorrenza		
			19/4/2002	Conferimento	XLVI - 5	19/4/2002	29,3	ABRUZZO (29,3)
			6/7/2005	Modifica programma lavori	XLIX - 8	6/7/2005		
			9/2/2010	Trasferimento	LIV - 3	1/1/2010		
			21/11/2016	Cambio intestazione	LX - 11	1/10/2016		
931	QUARTO	TITOLARI DELLA CONCESSIONE e relative quote di partecipazione (%)	PROVVEDIMENTI CONCERNENTI LA CONCESSIONE		PERIODO DI VIGENZA	SCADENZA	AREA (km2)	UBICAZIONE DELLA CONCESSIONE
		SOCIETÀ PADANA ENERGIA (66,666666666667) (r.u.)	Data	Natura del provvedimento	BUIG	Decorrenza		
			12/1/2004	Conferimento	XLVIII - 2	12/1/2004	14,6	EMILIA ROMAGNA (14,6)
			12/2/2004	Intestazione quota	XLVIII - 3	12/1/2004		
			9/2/2010	Trasferimento quota	LIV - 3	1/1/2010		
			1/8/2018	Trasferimento quote	LXII - 7	1/7/2018		
			20/12/2019	Accettazione rinuncia parziale con riduzione area	LXIII - 12	20/12/2019		
932	VAL D'AGRI	TITOLARI DELLA CONCESSIONE e relative quote di partecipazione (%)	PROVVEDIMENTI CONCERNENTI LA CONCESSIONE		PERIODO DI VIGENZA	SCADENZA	AREA (km2)	UBICAZIONE DELLA CONCESSIONE
		ENI (61) (r.u.)	Data	Natura del provvedimento	BUIG	Decorrenza		
			28/12/2005	Unificazione	L - 1	28/12/2005	660,15	BASILICATA (660,15)
			18/2/2008	Adeguamento ripartizione quote	LII - 3	18/2/2008		
			23/1/2012	Aggiornamento programma lavori	LVI - 2	23/1/2012		
			16/5/2018	Rimodulazione quote di titolarità	LXII - 5	16/5/2018		
			7/6/2018	Rettificazione	LXII - 6	16/5/2018		

ELENCO DELLE CONCESSIONI DI COLTIVAZIONE ACCORDATE NELLA TERRAFERMA - Aggiornamento 30/settembre/2020

933	CAPPARUCCIA	TITOLARI DELLA CONCESSIONE e relative quote di partecipazione (%) ENI (95) (r.u.) EDISON E&P (5)	PROVVEDIMENTI CONCERNENTI LA CONCESSIONE Data 7/10/2008 11/7/2006 9/2/2010 1/1/2010 28/9/2011 28/9/2011 21/11/2016 1/10/2016 1/8/2018 1/7/2018	Natura del provvedimento Conferimento Trasferimento quota Trasferimento quota Cambio intestazione Trasferimento quote	Decorrenza 11/7/2006 1/1/2010 28/9/2011 1/10/2016 1/7/2018	BUIG LII - 11 LIV - 3 LV - 10 LX - 11 LXII - 7	PERIODO DI VIGENZA 1° periodo 11/07/2026	SCADENZA 11/07/2026	AREA (km2) 59,55	UBICAZIONE DELLA CONCESSIONE MARCHE (59,55)
934	CASCINA CASTELLO	TITOLARI DELLA CONCESSIONE e relative quote di partecipazione (%) NORTHSUN ITALIA (90) (r.u.) PETROREP ITALIANA (10)	PROVVEDIMENTI CONCERNENTI LA CONCESSIONE Data 22/10/2008 17/6/2014 2/8/2018 20/12/2019	Natura del provvedimento Conferimento Ampliamento Trasferimento quota Accettazione rinuncia parziale con riduzione area	Decorrenza 22/10/2008 17/6/2014 15/1/2015 20/12/2019	BUIG LII - 11 LVIII - 6 LXII - 7 LXIII - 12	PERIODO DI VIGENZA 1° periodo 22/10/2028	SCADENZA 22/10/2028	AREA (km2) 28,94	UBICAZIONE DELLA CONCESSIONE LOMBARDIA (28,94)
935	SILLARO	TITOLARI DELLA CONCESSIONE e relative quote di partecipazione (%) NORTHSUN ITALIA (100) (r.u.)	PROVVEDIMENTI CONCERNENTI LA CONCESSIONE Data 29/10/2008 8/2/2017	Natura del provvedimento Conferimento Trasferimento quote	Decorrenza 29/10/2008 30/12/2016	BUIG LII - 11 LXI - 2	PERIODO DI VIGENZA 1° periodo 29/10/2028	SCADENZA 29/10/2028	AREA (km2) 7,37	UBICAZIONE DELLA CONCESSIONE EMILIA ROMAGNA (7,37)
936	MEZZOCOLLE	TITOLARI DELLA CONCESSIONE e relative quote di partecipazione (%) SOCIETÀ PADANA ENERGIA (100) (r.u.)	PROVVEDIMENTI CONCERNENTI LA CONCESSIONE Data 7/9/2011 16/12/2019	Natura del provvedimento Conferimento Accettazione rinuncia parziale con riduzione area	Decorrenza 17/7/2006 16/12/2019	BUIG LV - 10 LXIII - 12	PERIODO DI VIGENZA 1° periodo 17/07/2026	SCADENZA 17/07/2026	AREA (km2) 103,1	UBICAZIONE DELLA CONCESSIONE EMILIA ROMAGNA (103,1)
937	COLLE S. GIOVANNI	TITOLARI DELLA CONCESSIONE e relative quote di partecipazione (%) ENI (50) (r.u.) GAS PLUS ITALIANA (50)	PROVVEDIMENTI CONCERNENTI LA CONCESSIONE Data 19/1/2012 13/2/2012 1/3/2013 21/11/2016	Natura del provvedimento Conferimento Rettifica Cambio intestazione quota Cambio intestazione	Decorrenza 19/1/2012 13/2/2012 1/3/2013 1/10/2016	BUIG LVI - 2 LVI - 2 LVII - 3 LX - 11	PERIODO DI VIGENZA 1° periodo 19/01/2032	SCADENZA 19/01/2032	AREA (km2) 22,8	UBICAZIONE DELLA CONCESSIONE ABRUZZO (22,8)
938	RAPAGNANO	TITOLARI DELLA CONCESSIONE e relative quote di partecipazione (%) APENNINE ENERGY (100) (r.u.)	PROVVEDIMENTI CONCERNENTI LA CONCESSIONE Data 28/11/2012 17/4/2013	Natura del provvedimento Riattribuzione Modifica denominazione sociale	Decorrenza 28/11/2012 28/12/2012	BUIG LVI - 11 LVII - 4	PERIODO DI VIGENZA 1° periodo 28/11/2022	SCADENZA 28/11/2022	AREA (km2) 8,49	UBICAZIONE DELLA CONCESSIONE MARCHE (8,49)

Nota: GIACIMENTO MARGINALE. La concessione deriva dalla riattribuzione della originaria Concessione di coltivazione RAPAGNANO (Eni 100%) vigente dal 17/04/1960 al 28/11/2012.

ELENCO DELLE CONCESSIONI DI COLTIVAZIONE ACCORDATE NELLA TERRAFERMA - Aggiornamento 30/settembre/2020

939	CODICE E DENOMINAZIONE DELLA CONCESSIONE AGLAVIZZA	TITOLARI DELLA CONCESSIONE e relative quote di partecipazione (%) ROCKHOPPER CIVITA (100) (r.u.)	PROVVEDIMENTI CONCERNENTI LA CONCESSIONE Data 17/12/2012 23/2/2015	Natura del provvedimento Conferimento Modifica denominazione sociale	Decorrenza 17/12/2012 20/10/2014	BUIG LVI - 12 LIX - 2	PERIODO DI VIGENZA 1° periodo 17/12/2032	SCADENZA	AREA (km2) 7,32	UBICAZIONE DELLA CONCESSIONE ABRUZZO (7,32)
940	CODICE E DENOMINAZIONE DELLA CONCESSIONE SAN LORENZO	TITOLARI DELLA CONCESSIONE e relative quote di partecipazione (%) APENNINE ENERGY (100) (r.u.)	PROVVEDIMENTI CONCERNENTI LA CONCESSIONE Data 10/3/2014 16/11/2018	Natura del provvedimento Conferimento Trasferimenti quote	Decorrenza 24/2/2012 30/10/2018	BUIG LVIII - 3 LXII - 11	PERIODO DI VIGENZA 1° periodo 24/02/2032	SCADENZA	AREA (km2) 4,92	UBICAZIONE DELLA CONCESSIONE MARCHE (4,92)
941	CODICE E DENOMINAZIONE DELLA CONCESSIONE CASA TONETTO	TITOLARI DELLA CONCESSIONE e relative quote di partecipazione (%) APENNINE ENERGY (100) (r.u.)	PROVVEDIMENTI CONCERNENTI LA CONCESSIONE Data 14/7/2015 22/10/2015 18/12/2019	Natura del provvedimento Conferimento Cambio intestazione quota Accettazione rinuncia parziale con riduzione area	Decorrenza 14/7/2015 29/7/2015 18/12/2019	BUIG LIX - 7 LIX - 10 LXIII - 12	PERIODO DI VIGENZA 1° periodo 14/07/2035	SCADENZA	AREA (km2) 2,18	UBICAZIONE DELLA CONCESSIONE VENETO (2,18)
942	CODICE E DENOMINAZIONE DELLA CONCESSIONE S. ALBERTO	TITOLARI DELLA CONCESSIONE e relative quote di partecipazione (%) NORTHSUN ITALIA (100) (r.u.)	PROVVEDIMENTI CONCERNENTI LA CONCESSIONE Data 12/10/2017 19/12/2019	Natura del provvedimento Conferimento Accettazione rinuncia parziale con riduzione area	Decorrenza 19/2/2013 19/12/2019	BUIG LXI - 10 LXIII - 12	PERIODO DI VIGENZA 1° periodo 19/02/2032	SCADENZA	AREA (km2) 9,74	UBICAZIONE DELLA CONCESSIONE EMILIA ROMAGNA (9,74)
943	CODICE E DENOMINAZIONE DELLA CONCESSIONE BAGNACAVALLO	TITOLARI DELLA CONCESSIONE e relative quote di partecipazione (%) ALEANNA ITALIA (100) (r.u.)	PROVVEDIMENTI CONCERNENTI LA CONCESSIONE Data 7/12/2018	Natura del provvedimento Conferimento	Decorrenza 7/12/2018	BUIG LXII - 12	PERIODO DI VIGENZA 1° periodo 07/12/2038	SCADENZA	AREA (km2) 14,75	UBICAZIONE DELLA CONCESSIONE EMILIA ROMAGNA (14,75)

ELENCO DELLE CONCESSIONI DI COLTIVAZIONE ACCORDATE IN SICILIA - Aggiornamento 30/settembre/2020

CONCESSIONI DI COLTIVAZIONE ACCORDATE IN SICILIA

Legge Regionale 20 marzo 1950 n.30 e successive modificazioni

In Sicilia sono vigenti n. 14 CONCESSIONI DI COLTIVAZIONE per complessivi 596,85 Km²

Regione	Numero concessioni	Superficie (Km ²)
SICILIA	14	596,85

Nota:
In Sicilia, per la sola terraferma, in virtù dello statuto speciale della regione, la competenza normativa e amministrativa è completamente autonoma. I dati riportati sono forniti dal competente ufficio regionale.

ELENCO DELLE CONCESSIONI DI COLTIVAZIONE ACCORDATE IN SICILIA - Aggiornamento 30/ settembre / 2020

320	CODICE E DENOMINAZIONE DELLA CONCESSIONE	TITOLARI DELLA CONCESSIONE e relative quote di partecipazione (%)	PROVVEDIMENTI CONCERNENTI LA CONCESSIONE		PERIODO DI VIGENZA	SCADENZA	AREA (km2)	UBICAZIONE DELLA CONCESSIONE
			Data	Natura del provvedimento				
	BRONTE-S.NICOLA	ENI MEDITERRANEA IDROCARBURI (100) (r.u.)			3ª proroga	02/03/2023	14,23	SICILIA (14,23)
	321							
	CODICE E DENOMINAZIONE DELLA CONCESSIONE	TITOLARI DELLA CONCESSIONE e relative quote di partecipazione (%)	PROVVEDIMENTI CONCERNENTI LA CONCESSIONE		PERIODO DI VIGENZA	SCADENZA	AREA (km2)	UBICAZIONE DELLA CONCESSIONE
			Data	Natura del provvedimento				
	COMISO SECONDO	EDISON E&P (100) (r.u.)	11/10/1965	Conferimento	5ª proroga	20/05/2021	3,7	SICILIA (3,7)
			20/5/1986	Proroga				
			28/11/1996	Proroga				
			28/11/1996	Trasferimento titolarità				
			10/9/2008	Proroga				
			15/5/2013	Proroga				
			21/5/2013	Trasferimento titolarità				
			14/4/2016	Proroga				
	322							
	CODICE E DENOMINAZIONE DELLA CONCESSIONE	TITOLARI DELLA CONCESSIONE e relative quote di partecipazione (%)	PROVVEDIMENTI CONCERNENTI LA CONCESSIONE		PERIODO DI VIGENZA	SCADENZA	AREA (km2)	UBICAZIONE DELLA CONCESSIONE
			Data	Natura del provvedimento				
	FIUMETTO	ENI MEDITERRANEA IDROCARBURI (100) (r.u.)	11/2/1991	Conferimento	1ª proroga	24/08/2021	20,94	SICILIA (20,94)
			27/4/1992	Trasferimento titolarità				
			14/12/2007	Trasferimento titolarità				
			15/5/2013	Proroga				
	323							
	CODICE E DENOMINAZIONE DELLA CONCESSIONE	TITOLARI DELLA CONCESSIONE e relative quote di partecipazione (%)	PROVVEDIMENTI CONCERNENTI LA CONCESSIONE		PERIODO DI VIGENZA	SCADENZA	AREA (km2)	UBICAZIONE DELLA CONCESSIONE
			Data	Natura del provvedimento				
	GAGLIANO	ENI MEDITERRANEA IDROCARBURI (100) (r.u.)	28/6/1962	Conferimento	4ª proroga	01/09/2022	116,23	SICILIA (116,23)
			27/5/1963	Trasferimento titolarità				
			16/11/1970	Riduzione area				
			19/2/1981	Proroga				
			8/11/1993	Proroga				
			1/2/2006	Trasferimento titolarità				
			16/10/2014	Proroga				
			5/9/2017	Proroga				
	324							
	CODICE E DENOMINAZIONE DELLA CONCESSIONE	TITOLARI DELLA CONCESSIONE e relative quote di partecipazione (%)	PROVVEDIMENTI CONCERNENTI LA CONCESSIONE		PERIODO DI VIGENZA	SCADENZA	AREA (km2)	UBICAZIONE DELLA CONCESSIONE
			Data	Natura del provvedimento				
	GELA-AGIP	ENI MEDITERRANEA IDROCARBURI (100) (r.u.)	7/1/1958	Conferimento	2ª proroga	09/08/2023	92,22	SICILIA (92,22)
			9/7/1968	Prolungamento vigenza				
			20/5/1988	Proroga				
			7/8/1998	Trasferimento titolarità				
			1/2/2006	Trasferimento titolarità				
			7/8/2018	Proroga				

ELENCO DELLE CONCESSIONI DI COLTIVAZIONE ACCORDATE IN SICILIA - Aggiornamento 30/settembre/2020

325	CODICE E DENOMINAZIONE DELLA CONCESSIONE	TITOLARI DELLA CONCESSIONE e relative quote di partecipazione (%)	PROVVEDIMENTI CONCERNENTI LA CONCESSIONE				PERIODO DI VIGENZA	SCADENZA	AREA (km2)	UBICAZIONE DELLA CONCESSIONE
			Data	Natura del provvedimento	Decorrenza	BUIG				
	GIAURONE	ENI MEDITERRANEA IDROCARBURI (100) (r.u.)	29/9/1984	Conferimento	29/9/1984	3 ^a proroga	29/09/2024	13	SICILIA (13)	
			10/6/2005	Proroga	29/9/2004	-				
			14/12/2007	Trasferimento titolarità	1/1/2006	-				
			16/11/2015	Proroga	30/9/2014	-				
			4/10/2019	Proroga	30/9/2019	-				
	326									
	CODICE E DENOMINAZIONE DELLA CONCESSIONE	TITOLARI DELLA CONCESSIONE e relative quote di partecipazione (%)	PROVVEDIMENTI CONCERNENTI LA CONCESSIONE				PERIODO DI VIGENZA	SCADENZA	AREA (km2)	UBICAZIONE DELLA CONCESSIONE
			Data	Natura del provvedimento	Decorrenza	BUIG				
	IRMINIO	IRMINIO (100) (r.u.)	27/7/1991	Conferimento	25/1/1992	1 ^a proroga	25/01/2022	39,76	SICILIA (39,76)	
			8/11/1999	Trasferimento titolarità	8/11/1999	-				
			20/6/2011	Proroga	25/1/2012	-				
	327									
	CODICE E DENOMINAZIONE DELLA CONCESSIONE	TITOLARI DELLA CONCESSIONE e relative quote di partecipazione (%)	PROVVEDIMENTI CONCERNENTI LA CONCESSIONE				PERIODO DI VIGENZA	SCADENZA	AREA (km2)	UBICAZIONE DELLA CONCESSIONE
			Data	Natura del provvedimento	Decorrenza	BUIG				
	LIPPONE-MAZARA	ENI MEDITERRANEA IDROCARBURI (100) (r.u.)	22/12/1960	Conferimento	25/2/1961	-	13/10/2022	16,57	SICILIA (16,57)	
			19/5/1962	Conferimento	13/10/1962	-				
			3/6/1971	Trasferimento titolarità	3/6/1971	-				
			19/2/1981	Unificazione	19/2/1981	-				
			17/4/1993	Proroga	13/10/1992	-				
			7/8/1998	Trasferimento titolarità	7/8/1998	-				
			9/2/2005	Proroga	13/10/2002	-				
			1/2/2006	Proroga	1/2/2006	-				
			20/6/2011	Proroga	13/10/2007	-				
			16/10/2014	Proroga	13/10/2012	-				
			26/9/2017	Proroga	13/10/2017	-				
	328									
	CODICE E DENOMINAZIONE DELLA CONCESSIONE	TITOLARI DELLA CONCESSIONE e relative quote di partecipazione (%)	PROVVEDIMENTI CONCERNENTI LA CONCESSIONE				PERIODO DI VIGENZA	SCADENZA	AREA (km2)	UBICAZIONE DELLA CONCESSIONE
			Data	Natura del provvedimento	Decorrenza	BUIG				
	RAGUSA	ENI MEDITERRANEA IDROCARBURI (100) (r.u.)	15/10/1954	Conferimento	30/11/1954	-	30/11/2024	77,56	SICILIA (77,56)	
			4/12/1965	Trasferimento titolarità	4/12/1965	-				
			19/2/1981	Proroga	30/11/1984	-				
			29/11/1994	Proroga	1/12/1994	-				
			28/4/1995	Trasferimento titolarità	28/4/1995	-				
			3/12/2003	Trasferimento titolarità	3/12/2003	-				
			1/2/2006	Trasferimento titolarità	1/2/2006	-				
			4/8/2015	Proroga	30/11/2014	-				
			29/11/2019	Proroga	30/11/2019	-				

ELENCO DELLE CONCESSIONI DI COLTIVAZIONE ACCORDATE IN SICILIA - Aggiornamento 30/ settembre / 2020

329	CODICE E DENOMINAZIONE DELLA CONCESSIONE ROCCA CAVALLO	TITOLARI DELLA CONCESSIONE e relative quote di partecipazione (%) ENI MEDITERRANEA IDROCARBURI (100) (r.u.)	PROVVEDIMENTI CONCERNENTI LA CONCESSIONE Data 28/9/1990 27/4/1992 14/12/2007 15/5/2013 Natura del provvedimento Conferimento Trasferimento titolarità Trasferimento titolarità Proroga	Decorrenza 8/6/1991 27/4/1992 1/1/2006 8/6/2011	BUIG - - - -	PERIODO DI VIGENZA 1ª proroga 08/06/2021	SCADENZA 08/06/2021	AREA (km2) 37,31	UBICAZIONE DELLA CONCESSIONE SICILIA (37,31)
330	CODICE E DENOMINAZIONE DELLA CONCESSIONE NOTO	TITOLARI DELLA CONCESSIONE e relative quote di partecipazione (%) ENI MEDITERRANEA IDROCARBURI (100) (r.u.)	PROVVEDIMENTI CONCERNENTI LA CONCESSIONE Data Natura del provvedimento	Decorrenza	BUIG	PERIODO DI VIGENZA 1° periodo	SCADENZA 08/01/2019	AREA (km2) 21,4	UBICAZIONE DELLA CONCESSIONE SICILIA (21,4)
331	CODICE E DENOMINAZIONE DELLA CONCESSIONE CASE SCHILLACI	TITOLARI DELLA CONCESSIONE e relative quote di partecipazione (%) ENI MEDITERRANEA IDROCARBURI (100) (r.u.)	PROVVEDIMENTI CONCERNENTI LA CONCESSIONE Data 22/3/2004 14/12/2007 Natura del provvedimento Conferimento Trasferimento titolarità	Decorrenza 2/7/2004 1/1/2006	BUIG - 13 - 13	PERIODO DI VIGENZA 1° periodo	SCADENZA 01/07/2024	AREA (km2) 52,5	UBICAZIONE DELLA CONCESSIONE SICILIA (52,5)
332	CODICE E DENOMINAZIONE DELLA CONCESSIONE SAMPERI	TITOLARI DELLA CONCESSIONE e relative quote di partecipazione (%) ENI MEDITERRANEA IDROCARBURI (100) (r.u.)	PROVVEDIMENTI CONCERNENTI LA CONCESSIONE Data 22/3/2004 14/12/2007 Natura del provvedimento Conferimento Trasferimento titolarità	Decorrenza 1/10/2004 1/1/2006	BUIG - -	PERIODO DI VIGENZA 1° periodo	SCADENZA 30/09/2024	AREA (km2) 69,2	UBICAZIONE DELLA CONCESSIONE SICILIA (69,2)
333	CODICE E DENOMINAZIONE DELLA CONCESSIONE S. ANNA	TITOLARI DELLA CONCESSIONE e relative quote di partecipazione (%) ENI MEDITERRANEA IDROCARBURI (45) (r.u.) IRMINIO (30) EDISON E&P (25)	PROVVEDIMENTI CONCERNENTI LA CONCESSIONE Data Natura del provvedimento	Decorrenza	BUIG	PERIODO DI VIGENZA 1° periodo	SCADENZA 29/04/2029	AREA (km2) 22,23	UBICAZIONE DELLA CONCESSIONE SICILIA (22,23)

ELENCO DELLE CONCESSIONI DI COLTIVAZIONE ACCORDATE NEL SOTTOFONDO MARINO - Aggiornamento 30/settembre/2020

CONCESSIONI DI COLTIVAZIONE ACCORDATE NEL SOTTOFONDO MARINO

Leggi 21 luglio 1967, n. 613 e successive modificazioni, 9 gennaio 1991, n. 9 e Decreto Legislativo 25 novembre 1996, n. 625

Nel sottofondo marino sono vigenti n. 66 CONCESSIONI DI COLTIVAZIONE per complessivi 8009,49 Km²

Zona marina	Numero concessioni	Superficie (Km ²)
EMILIA ROMAGNA	1	15,00
ZONA A	37	3.815,49
ZONA B	20	2.649,65
ZONA C	3	659,51
ZONA D	3	129,67
ZONA F	2	594,57
ZONA G	1	145,60

Nota:

Nella tabella i titoli afferenti a due o più zone sono conteggiati più volte, una per ciascuna zona mentre a ciascuna zona viene attribuita la parte di area del titolo minerario ad essa afferente.

ELENCO DELLE CONCESSIONI DI COLTIVAZIONE ACCORDATE NEL SOTTOFONDO MARINO - Aggiornamento 30/settembre/2020

952

CODICE E DENOMINAZIONE DELLA CONCESSIONE	TITOLARI DELLA CONCESSIONE e relative quote di partecipazione (%)	PROVVEDIMENTI CONCERNENTI LA CONCESSIONE		PERIODO DI VIGENZA	SCADENZA	AREA (km2)	UBICAZIONE DELLA CONCESSIONE	
		Data	Natura del provvedimento					Decorrenza
CERVIA MARE	ENI (100) (r.u.)	24/2/1967	Natura del provvedimento	12/9/1966	5ª proroga 12/09/2021	43,4	ZONA A (43,4)	
		12/3/1968	Conferimento	12/9/1966				XI - 5
		31/7/1986	Prolungamento vigenza	12/9/1986				XII - 7
		24/3/1992	Approvazione piano sviluppo	31/7/1986				XXXI - 3
		26/8/1996	Approvazione nuovo piano sviluppo	24/3/1992				XXXVI - 5
		13/2/1998	Proroga	12/9/1996				XL - 9
		20/2/2001	Cambio intestazione	1/1/1998				XLII - 3
		23/8/2006	Modifica programma sviluppo	20/2/2001				XLV - 3
		2/3/2012	Proroga	12/9/2006				L - 9
		1/3/2017	Proroga e unificazione	12/9/2011				LVI - 3
				1/3/2017				LXI - 3

954

CODICE E DENOMINAZIONE DELLA CONCESSIONE	TITOLARI DELLA CONCESSIONE e relative quote di partecipazione (%)	PROVVEDIMENTI CONCERNENTI LA CONCESSIONE		PERIODO DI VIGENZA	SCADENZA	AREA (km2)	UBICAZIONE DELLA CONCESSIONE	
		Data	Natura del provvedimento					Decorrenza
B.C 1.IF	EDISON E&P (95) (r.u.) GAS PLUS ITALIANA (5)	27/8/1970	Natura del provvedimento	27/8/1970	3ª proroga 27/08/2020	45,95	ZONA B (45,95)	
		2/9/1974	Conferimento	27/8/1970				XV - 2
		19/4/1979	Ampliamento	29/5/1974				XIX - 1
		4/8/1993	Cambio intestazione quota	27/11/1978				XXIII - 8
		9/5/1996	Cambio intestazione quota	23/4/1992				XXXVII - 10
		9/5/1996	Cambio intestazione quota	1/1/1996				XL - 6
		23/11/1998	Cambio intestazione quota	1/3/1996				XL - 6
		15/9/1999	Cambio intestazione quota	29/6/1998				XLII - 12
		31/5/2001	Cambio intestazione quota	1/7/1999				XLIII - 10
		12/2/2004	Proroga	27/8/2000				XLV - 6
		12/2/2004	Cambio intestazione quota	1/12/2003				XLVIII - 3
		20/7/2004	Cambio intestazione quota	1/1/2004				XLVIII - 3
		16/4/2010	Cambio intestazione quota	18/5/2004				XLVIII - 8
		1/3/2013	Proroga	27/8/2010				LIV - 5
		7/9/2016	Cambio intestazione quota	1/3/2013				LVI - 3
		1/8/2018	Proroga e ripermisurazione	27/8/2015				LX - 9
			Trasferimento quote	1/7/2018				LXII - 7

955

CODICE E DENOMINAZIONE DELLA CONCESSIONE	TITOLARI DELLA CONCESSIONE e relative quote di partecipazione (%)	PROVVEDIMENTI CONCERNENTI LA CONCESSIONE		PERIODO DI VIGENZA	SCADENZA	AREA (km2)	UBICAZIONE DELLA CONCESSIONE	
		Data	Natura del provvedimento					Decorrenza
C.C 1.AG	ENI MEDITERRANEA IDROCARBURI (100) (r.u.)	6/10/1970	Natura del provvedimento	18/8/1967	4ª proroga 18/08/2022	79,91	ZONA C (79,91)	
		2/9/1996	Conferimento	18/8/1967				XV - 1
		28/4/1997	Modifica programma lavori	2/9/1996				XL - 10
		22/7/1997	Proroga	18/8/1997				XLI - 5
		13/2/1998	Approvazione nuovo piano sviluppo	22/7/1997				XLI - 8
		3/10/2005	Cambio intestazione	1/1/1998				XLII - 3
		10/6/2008	Trasferimento	13/1/2005				XLIX - 11
		8/8/2012	Proroga	18/8/2007				LII - 7
		3/7/2017	Proroga	18/8/2012				LVI - 9
			Proroga	18/8/2017				LXI - 7

ELENCO DELLE CONCESSIONI DI COLTIVAZIONE ACCORDATE NEL SOTTOFONDO MARINO - Aggiornamento 30/settembre/2020

956

CODICE E DENOMINAZIONE DELLA CONCESSIONE	TITOLARI DELLA CONCESSIONE e relative quote di partecipazione (%)	PROVVEDIMENTI CONCERNENTI LA CONCESSIONE		PERIODO DI VIGENZA	SCADENZA	AREA (km2)	UBICAZIONE DELLA CONCESSIONE
		Data	Natura del provvedimento				
A.C 1.AG Nota: Presentata istanza di proroga pubblicata nel B.U.I.G. Anno LVII - N. 10.	ENI (100) (r.u.)	2/12/1970	Conferimento	13/9/1970	XV - 1	152,94	ZONA A (152,94)
		6/8/1993	Approvazione nuovo piano sviluppo	6/8/1993	XXXVII - 9		
		20/9/1996	Modifica programma sviluppo	20/9/1996	XL - 10		
		13/2/1998	Cambio intestazione	1/1/1998	XLII - 3		
		23/5/2001	Proroga	13/9/2000	XLV - 6		
		7/6/2001	Modifica programma sviluppo	7/6/2001	XLV - 7		
		14/2/2012	Proroga	14/9/2010	LVI - 2		
		17/6/2013	Rettifica	14/9/2010	LVII - 6		
		4/8/2016	Proroga	14/9/2015	LX - 8		

957

CODICE E DENOMINAZIONE DELLA CONCESSIONE	TITOLARI DELLA CONCESSIONE e relative quote di partecipazione (%)	PROVVEDIMENTI CONCERNENTI LA CONCESSIONE		PERIODO DI VIGENZA	SCADENZA	AREA (km2)	UBICAZIONE DELLA CONCESSIONE
		Data	Natura del provvedimento				
B.C 2.LF	EDISON E&P (95) (r.u.) GAS PLUS ITALIANA (5)	2/12/1970	Conferimento	2/12/1970	XV - 1	35,06	ZONA B (35,06)
		24/4/1979	Cambio intestazione quota	27/11/1978	XXIII - 7		
		4/8/1993	Cambio intestazione quota	23/4/1992	XXXVII - 10		
		9/5/1996	Cambio intestazione quota	1/1/1996	XL - 6		
		9/5/1996	Cambio intestazione quota	1/3/1996	XL - 6		
		23/11/1998	Cambio intestazione quota	29/6/1998	XLII - 12		
		15/9/1999	Cambio intestazione quota	1/7/1999	XLIII - 10		
		31/5/2001	Proroga	2/12/2000	XLV - 6		
		12/2/2004	Cambio intestazione quota	1/12/2003	XLVIII - 3		
		12/2/2004	Cambio intestazione quota	1/1/2004	XLVIII - 3		
		20/7/2004	Cambio intestazione quota	18/5/2004	XLVIII - 8		
		16/4/2010	Proroga	2/12/2010	LIV - 5		
		1/3/2013	Cambio intestazione quota	1/3/2013	LVII - 3		
		7/9/2016	Proroga e ripermetrazione	2/12/2015	LX - 9		
		1/8/2018	Trasferimento quote	1/7/2018	LXII - 7		

958

CODICE E DENOMINAZIONE DELLA CONCESSIONE	TITOLARI DELLA CONCESSIONE e relative quote di partecipazione (%)	PROVVEDIMENTI CONCERNENTI LA CONCESSIONE		PERIODO DI VIGENZA	SCADENZA	AREA (km2)	UBICAZIONE DELLA CONCESSIONE
		Data	Natura del provvedimento				
A.C 2.AS	ENI (100) (r.u.)	3/12/1970	Conferimento	3/12/1970	XV - 1	34,43	ZONA A (34,43)
		10/3/1971	Trasferimento quota	10/3/1971	XV - 4		
		13/2/1998	Cambio intestazione	1/1/1998	XLII - 3		
		13/6/2001	Proroga	3/12/2000	XLV - 7		
		2/3/2012	Proroga	3/12/2010	XLVI - 3		
		19/12/2016	Proroga e riduzione	3/12/2015	LX - 12		

ELENCO DELLE CONCESSIONI DI COLTIVAZIONE ACCORDATE NEL SOTTOFONDO MARINO - Aggiornamento 30/settembre/2020

959

CODICE E DENOMINAZIONE DELLA CONCESSIONE	TITOLARI DELLA CONCESSIONE e relative quote di partecipazione (%)	PROVVEDIMENTI CONCERNENTI LA CONCESSIONE		PERIODO DI VIGENZA	SCADENZA	AREA (km2)	UBICAZIONE DELLA CONCESSIONE
		Data	Natura del provvedimento				
A.C 3.AS	ENI (100) (r.u.)	3/12/1970	Natura del provvedimento	3/12/1970	03/12/2020	14,76	ZONA A
		10/3/1971	Conferimento	10/3/1971			(14,76)
		6/8/1993	Trasferimento quota	6/8/1993			
		20/9/1996	Approvazione nuovo piano sviluppo	20/9/1996			
		13/2/1998	Modifica programma sviluppo	1/1/1998			
		13/6/2001	Cambio intestazione	3/12/2000			
		17/2/2012	Proroga	3/12/2010			
		9/5/2017	Proroga e riduzione	3/12/2015			

961

CODICE E DENOMINAZIONE DELLA CONCESSIONE	TITOLARI DELLA CONCESSIONE e relative quote di partecipazione (%)	PROVVEDIMENTI CONCERNENTI LA CONCESSIONE		PERIODO DI VIGENZA	SCADENZA	AREA (km2)	UBICAZIONE DELLA CONCESSIONE
		Data	Natura del provvedimento				
B.C 3.AS	ENI (100) (r.u.)	7/7/1973	Natura del provvedimento	7/7/1973	07/07/2018	221,69	ZONA B
		30/10/1974	Conferimento	30/10/1974			(221,69)
		7/2/1976	Trasferimento quota	7/2/1976			
		14/12/1981	Trasferimento quota	27/5/1980			
		31/7/1986	Ampliamento	31/7/1986			
		13/2/1998	Modifica programma lavori	1/1/1998			
		4/12/1998	Cambio intestazione	4/12/1998			
		23/10/2000	Approvazione programma sviluppo ed esplorazione	23/10/2000			
		12/5/2003	Approvazione programma sviluppo e perforazione	7/7/2003			
		9/2/2010	Proroga	1/1/2010			
		11/7/2012	Trasferimento	7/7/2013			
		21/11/2016	Proroga	1/10/2016			
			Cambio intestazione				

962

CODICE E DENOMINAZIONE DELLA CONCESSIONE	TITOLARI DELLA CONCESSIONE e relative quote di partecipazione (%)	PROVVEDIMENTI CONCERNENTI LA CONCESSIONE		PERIODO DI VIGENZA	SCADENZA	AREA (km2)	UBICAZIONE DELLA CONCESSIONE
		Data	Natura del provvedimento				
B.C 4.AS	ENI (100) (r.u.)	7/7/1973	Natura del provvedimento	7/7/1973	07/07/2018	147,17	ZONA B
		30/10/1974	Conferimento	30/10/1974			(147,17)
		7/2/1976	Trasferimento quota	7/2/1976			
		13/2/1998	Trasferimento quota	1/1/1998			
		7/4/2003	Cambio intestazione	7/7/2003			
		9/2/2010	Proroga	1/1/2010			
		25/3/2012	Trasferimento	7/7/2013			
		21/11/2016	Proroga	1/10/2016			
			Cambio intestazione				

Nota: Presentata istanza di proroga pubblicata nel B.U.I.G. Anno LV - N. 9.

ELENCO DELLE CONCESSIONI DI COLTIVAZIONE ACCORDATE NEL SOTTOFONDO MARINO - Aggiornamento 30/settembre/2020

CODICE E DENOMINAZIONE DELLA CONCESSIONE	TITOLARI DELLA CONCESSIONE e relative quote di partecipazione (%)	PROVVEDIMENTI CONCERNENTI LA CONCESSIONE		PERIODO DI VIGENZA	SCADENZA	AREA (km2)	UBICAZIONE DELLA CONCESSIONE
		Data	Natura del provvedimento				
963							
D.C 1.AG	ENI (100) (r.u.)	7/7/1973	Natura del provvedimento	2ª proroga	07/07/2018	68,42	ZONA D (68,42)
		5/7/1994	Conferimento	XVIII - 2			
		13/2/1998	Aggiornamento programma lavori	XXXVIII - 8			
		11/2/2003	Cambio intestazione	XLII - 3			
		9/2/2010	Proroga	XLVII - 3			
		6/8/2012	Trasferimento	LIV - 3			
			Proroga	LVI - 9			
964							
A.C 5.AV	ENI (100) (r.u.)	3/3/1974	Natura del provvedimento	2ª proroga	03/03/2019	19,16	ZONA A (19,16)
		23/7/1975	Conferimento	XVIII - 6			
		9/4/1976	Trasferimento quota	XX - 1			
		30/6/1980	Trasferimento quota	XX - 6			
		4/3/1996	Trasferimento quota	XXIV - 7			
		13/2/1998	Modifica programma lavori	XL - 4			
		3/12/2004	Cambio intestazione	XLII - 3			
		10/4/2012	Proroga	XLIX - 1			
			Proroga	LVI - 4			
965							
A.C 7.AS	ENI (100) (r.u.)	12/11/1974	Natura del provvedimento	2ª proroga	12/11/2019	210,16	ZONA A (210,16)
		7/2/1976	Conferimento	XIX - 4			
		26/6/1981	Trasferimento quota	XX - 5			
		20/11/1985	Ampliamento	XXVI - 4			
		13/2/1998	Modifica programma lavori	XXX - 4			
		25/1/1999	Cambio intestazione	XLII - 3			
		10/5/2004	Modifica programma sviluppo	XLIII - 2			
		11/10/2013	Proroga	XLVIII - 6			
			Proroga	LVII - 10			
966							
B.C 5.AS	ENI (100) (r.u.)	12/11/1974	Natura del provvedimento	2ª proroga	11/11/2019	58,24	ZONA B (58,24)
		7/2/1976	Conferimento	XIX - 4			
		5/10/1996	Trasferimento quota	XX - 5			
		13/2/1998	Modifica programma lavori	XL - 11			
		3/12/2004	Cambio intestazione	XLII - 3			
		9/2/2010	Proroga	XLIX - 1			
		21/11/2016	Trasferimento	LIV - 3			
		13/2/2017	Cambio intestazione	LX - 11			
			Proroga e riduzione	LXI - 2			

Nota: Presentata istanza di proroga pubblicata nel B.U.I.G. Anno LVI - N. 4.

ELENCO DELLE CONCESSIONI DI COLTIVAZIONE ACCORDATE NEL SOTTOFONDO MARINO - Aggiornamento 30/settembre/2020

967	CODICE E DENOMINAZIONE DELLA CONCESSIONE	TITOLARI DELLA CONCESSIONE e relative quote di partecipazione (%)	PROVVEDIMENTI CONCERNENTI LA CONCESSIONE		PERIODO DI VIGENZA	SCADENZA	AREA (km2)	UBICAZIONE DELLA CONCESSIONE
			Data	Natura del provvedimento				
A.C 6.AS		ENI (100) (r.u.)	12/11/1974	Natura del provvedimento	2 ^a proroga	12/11/2019	33,37	ZONA A
			12/11/1974	Conferimento				(33,37)
			7/2/1976	Trasferimento quota				
			13/2/1998	Cambio intestazione				
			3/12/2004	Proroga				
			10/4/2012	Proroga				
968								
	CODICE E DENOMINAZIONE DELLA CONCESSIONE	TITOLARI DELLA CONCESSIONE e relative quote di partecipazione (%)	Data	PROVVEDIMENTI CONCERNENTI LA CONCESSIONE	PERIODO DI VIGENZA	SCADENZA	AREA (km2)	UBICAZIONE DELLA CONCESSIONE
	B.C 7.LF	EDISON E&P (95) (r.u.)	20/5/1975	Natura del provvedimento	3 ^a proroga	29/05/2024	101,5	ZONA B
		GAS PLUS ITALIANA (5)	19/4/1979	Conferimento				(101,5)
			7/4/1989	Cambio intestazione quota				
			4/8/1993	Trasferimento quota				
			4/3/1994	Cambio intestazione quota				
			4/3/1994	Trasferimento quota				
			18/3/1996	Sospensione attività di sviluppo				
				Proroga sospensione attività di sviluppo				
			9/5/1996	Cambio intestazione quota				
			9/5/1996	Cambio intestazione quota				
			30/4/1997	Modifica programma sviluppo				
			23/11/1998	Cambio intestazione quota				
			15/9/1999	Cambio intestazione quota				
			12/2/2004	Cambio intestazione quota				
			12/2/2004	Cambio intestazione quota				
			27/5/2004	Proroga				
			20/7/2004	Cambio intestazione quota				
			22/10/2012	Proroga				
			1/3/2013	Cambio intestazione quota				
			1/3/2013	Rettifica				
			21/11/2016	Proroga e riduzione				
			1/8/2018	Trasferimento quote				

Nota: Presentata istanza di unificazione con la concessione «FIUME TENNA» pubblicata nel B.U.I.G. Anno XX - N. 6.

ELENCO DELLE CONCESSIONI DI COLTIVAZIONE ACCORDATE NEL SOTTOFONDO MARINO - Aggiornamento 30/settembre/2020

970

CODICE E DENOMINAZIONE DELLA CONCESSIONE	TITOLARI DELLA CONCESSIONE e relative quote di partecipazione (%)	PROVVEDIMENTI CONCERNENTI LA CONCESSIONE		PERIODO DI VIGENZA	SCADENZA	AREA (km2)	UBICAZIONE DELLA CONCESSIONE
		Data	Natura del provvedimento				
A.C 8.ME Nota: Presentata istanza di proroga pubblicata nel B.U.I.G. Anno LVII - N. 12.	ENI (81) (r.u.)	5/11/1975	Conferimento	5/11/1975	2 ^a proroga	16,85	ZONA A
	EDISON E&P (19)	10/6/1976	Rettificata	10/6/1976			(16,85)
		24/11/1978	Trasferimento quota	24/11/1978	XXXIII - 7		
		16/12/1980	Estensione titolarità	16/12/1980	XXV - 4		
		26/4/1983	Cambio intestazione quota	26/4/1983	XXVII - 8		
		25/10/1985	Cambio intestazione quota	1/1/1985	XXX - 4		
		31/7/1986	Cambio intestazione quota	24/12/1985	XXXI - 2		
		19/1/1987	Modifica programma lavori	19/1/1987	XXXI - 8		
		20/7/1987	Trasferimento quota	1/12/1986	XXXII - 4		
		8/11/1988	Cambio intestazione quota	26/11/1987	XXXIII - 7		
		8/8/1991	Trasferimento quota	1/7/1989	XXXVI - 6		
		12/5/1992	Cambio intestazione quota	19/6/1991	XXXVI - 11		
		2/9/1993	Trasferimento quota	1/8/1992	XXXVII - 10		
		2/9/1993	Cambio intestazione quota	4/11/1992	XXXVII - 10		
		9/5/1996	Cambio intestazione quota	1/3/1996	XL - 6		
		6/3/1997	Trasferimento quota	11/7/1996	XLI - 4		
		6/3/1997	Rideterminazione	6/3/1997	XLI - 4		
		13/2/1998	Cambio intestazione quota	1/1/1998	XLII - 3		
		25/3/1998	Modifica programma sviluppo	25/3/1998	XLII - 4		
		20/3/2000	Cambio intestazione quota	1/1/2000	XLIV - 4		
	20/4/2001	Cambio intestazione quota	1/10/2000	XLV - 5			
	18/9/2001	Trasferimento quota	29/6/2001	XLV - 10			
	12/2/2004	Intestazione quota	1/12/2003	XLVIII - 3			
	28/11/2005	Proroga	5/11/2005	XLIX - 12			
	28/11/2005	Approvazione nuovo programma lavori	28/11/2005	XLIX - 12			
	16/1/2017	Proroga e riduzione	5/11/2015	LXI - 1			
	1/8/2018	Trasferimento quote	1/7/2018	LXI - 7			

ELENCO DELLE CONCESSIONI DI COLTIVAZIONE ACCORDATE NEL SOTTOFONDO MARINO - Aggiornamento 30/settembre/2020

CODICE E DENOMINAZIONE DELLA CONCESSIONE	TITOLARI DELLA CONCESSIONE e relative quote di partecipazione (%)	PROVVEDIMENTI CONCERNENTI LA CONCESSIONE		PERIODO DI VIGENZA	SCADENZA	AREA (km2)	UBICAZIONE DELLA CONCESSIONE
		Data	Natura del provvedimento				
971 B.C 8.LF	EDISON E&P (61.7175) (r.u.) ENI (38,2825)	9/3/1978	Conferimento	9/3/1978	09/03/2023	277,3	ZONA B (277,3)
		20/11/1978	Trasferimento quota	20/11/1978			
		16/7/1979	Cambio intestazione quota	27/11/1978			
		13/9/1982	Trasferimento quota	3/9/1982			
		4/4/1984	Modifica programma lavori	4/4/1984			
		8/5/1984	Trasferimento quota	8/5/1984			
		20/11/1985	Approvazione programma definitivo	20/11/1985			
		15/4/1987	Trasferimento quota	15/4/1987			
		3/7/1989	Modifica programma lavori	3/7/1989			
		29/6/1990	Approvazione nuovo programma lavori	29/6/1990			
		9/9/1991	Approvazione nuovo programma di sviluppo e ricerca	9/9/1991			
		4/8/1993	Cambio intestazione quota	23/4/1992			
		13/2/1998	Cambio intestazione quota	1/1/1998			
		23/11/1998	Cambio intestazione quota	29/6/1998			
		15/9/1999	Cambio intestazione quota	1/7/1999			
		12/2/2004	Intestazione quota	1/12/2003			
		29/2/2008	Approvazione programma lavori	29/2/2008			
		29/2/2008	Proroga	9/3/2008			
		12/10/2017	Proroga e riduzione	9/3/2018			
		1/8/2018	Trasferimento quote	1/7/2018			
972 D.C 2.AG	EDISON E&P (100) (r.u.)	24/7/1978	Conferimento	24/7/1978	1ª proroga	44,35	ZONA D (44,35)
		15/7/1997	Integrazione programma lavori	15/7/1997			
		13/2/1998	Cambio intestazione	1/1/1998			
		10/6/2008	Proroga	24/7/2008			
		9/2/2010	Trasferimento	1/1/2010			
973 B.C 9.AS	EDISON E&P (66,666667) (r.u.) ENI (33,333333)	20/11/1978	Conferimento	20/11/1978	1ª proroga	262,86	ZONA B (262,86)
		6/10/1992	Trasferimento quota	18/3/1992			
		2/9/1993	Cambio intestazione quota	4/11/1992			
		13/2/1998	Cambio intestazione quota	1/1/1998			
		12/2/2004	Intestazione quota	1/12/2003			
		10/6/2008	Proroga	20/11/2008			
		9/2/2010	Trasferimento quota	1/1/2010			
		21/11/2016	Cambio intestazione	1/10/2016			
		1/8/2018	Trasferimento quote	1/7/2018			

ELENCO DELLE CONCESSIONI DI COLTIVAZIONE ACCORDATE NEL SOTTOFONDO MARINO - Aggiornamento 30/settembre/2020

975	CODICE E DENOMINAZIONE DELLA CONCESSIONE	TITOLARI DELLA CONCESSIONE e relative quote di partecipazione (%)	PROVVEDIMENTI CONCERNENTI LA CONCESSIONE		PERIODO DI VIGENZA	SCADENZA	AREA (km2)	UBICAZIONE DELLA CONCESSIONE
			Data	Natura del provvedimento				
C.C 3.AG	ENI MEDITERRANEA IDROCARBURI (100) (r.u.)		Decorrenza	Decorrenza	1ª proroga	13/06/2020	394,8	ZONA C (394,8)
			13/6/1980	Natura del provvedimento	XXIV - 11			
			14/3/1989	Conferimento	XXXIII - 11			
			8/5/1996	Modifica programma lavori	XL - 6			
			22/7/1997	Modifica programma lavori	XLI - 8			
				Approvazione nuovo programma di esplorazione				
			13/2/1998	Cambio intestazione	XLII - 3			
			12/7/2005	Trasferimento	XLIX - 8			
			20/10/2005	Modifica programma lavori	XLIX - 10			
			1/3/2010	Proroga	LIV - 4			
977	B.C 10.AS	ENI (51) (r.u.) EDISON E&P (49)	Decorrenza	Decorrenza	1ª proroga	27/05/2020	216,85	ZONA B (216,85)
			16/12/1980	Natura del provvedimento	XXV - 5			
			7/7/1989	Conferimento	XXXIV - 2			
			6/10/1992	Approvazione integrazione programma	XXXVII - 10			
			2/9/1993	Trasferimento quota	XXXVII - 10			
			13/2/1998	Cambio intestazione quota	XLII - 3			
			12/2/2004	Cambio intestazione quota	XLVIII - 3			
			7/1/2010	Intestazione quota	LIV - 2			
			9/2/2010	Proroga	LIV - 3			
			21/11/2016	Trasferimento quota	LX - 11			
			1/8/2018	Cambio intestazione	LXII - 7			
				Trasferimento quote				
978	A.C 9.AG	ENI (100) (r.u.)	Decorrenza	Decorrenza	1ª periodo	23/10/2009	138,59	ZONA A (138,59)
			26/6/1981	Natura del provvedimento	XXVI - 1			
			13/2/1998	Conferimento	XLII - 3			
				Cambio intestazione				
979	B.C 11.AS	ENI (51) (r.u.) EDISON E&P (49)	Decorrenza	Decorrenza	1ª proroga	26/06/2021	62,38	ZONA B (62,38)
			26/6/1981	Natura del provvedimento	XXVI - 1			
			6/10/1992	Conferimento	XXXVII - 10			
			2/9/1993	Trasferimento quota	XXXVII - 10			
			13/2/1998	Cambio intestazione quota	XLII - 3			
			12/2/2004	Cambio intestazione quota	XLVIII - 3			
			15/12/2016	Intestazione quota	LX - 12			
			1/8/2018	Proroga e riduzione	LXII - 7			
				Trasferimento quote				

Nota: Presentata istanza di proroga pubblicata nel B.U.I.G. Anno LII - N. 11.

ELENCO DELLE CONCESSIONI DI COLTIVAZIONE ACCORDATE NEL SOTTOFONDO MARINO - Aggiornamento 30/settembre/2020

980	CODICE E DENOMINAZIONE DELLA CONCESSIONE	TITOLARI DELLA CONCESSIONE e relative quote di partecipazione (%)	PROVVEDIMENTI CONCERNENTI LA CONCESSIONE		PERIODO DI VIGENZA	SCADENZA	AREA (km2)	UBICAZIONE DELLA CONCESSIONE																	
			Data	Natura del provvedimento																					
A.C 10.AG		ENI (100) (r.u.)	26/6/1981	Natura del provvedimento	Decorrenza	23/10/2019	76,95	ZONA A (76,95)																	
			25/10/1985	Conferimento	23/10/1979				XXVI - 6																
			13/2/1998	Modifica programma lavori	25/10/1985				XXX - 4																
			29/7/2009	Cambio intestazione	1/1/1998				XLII - 3																
					23/10/2009				LIII - 8																
981	CODICE E DENOMINAZIONE DELLA CONCESSIONE	TITOLARI DELLA CONCESSIONE e relative quote di partecipazione (%)	PROVVEDIMENTI CONCERNENTI LA CONCESSIONE		PERIODO DI VIGENZA	SCADENZA	AREA (km2)	UBICAZIONE DELLA CONCESSIONE																	
			Data						Natura del provvedimento		1ª proroga	23/10/2019	154,69	ZONA A (154,69)											
			26/6/1981	Conferimento					23/10/1979	XXVI - 6															
			27/12/1983	Estensione titolarità					27/12/1983	XXVIII - 3															
			25/10/1985	Modifica programma lavori					25/10/1985	XXX - 4															
			4/7/1989	Trasferimento quota					4/7/1989	XXXIII - 11															
			13/2/1998	Cambio intestazione quota					1/1/1998	XLII - 3															
			4/7/2001	Cambio intestazione quota					1/11/1991	XLV - 8															
			7/11/2008	Cambio intestazione quota					19/7/2007	LII - 12															
			6/7/2009	Proroga					23/10/2009	LIII - 8															
			16/9/2011	Trasferimento quota					25/8/2011	LV - 10															
			30/11/2011	Rettifica					30/11/2011	LV - 12															
			983	CODICE E DENOMINAZIONE DELLA CONCESSIONE					TITOLARI DELLA CONCESSIONE e relative quote di partecipazione (%)	PROVVEDIMENTI CONCERNENTI LA CONCESSIONE					PERIODO DI VIGENZA	SCADENZA	AREA (km2)	UBICAZIONE DELLA CONCESSIONE							
										Data									Natura del provvedimento		1ª proroga	31/03/2021	16,9	ZONA D (16,9)	
										13/9/1982									Conferimento	31/3/1981					XXVI - 10
5/7/1994	Aggiornamento programma lavori	5/7/1994			XXXVIII - 8																				
13/2/1998	Cambio intestazione	1/1/1998			XLII - 3																				
9/2/2010	Trasferimento	1/1/2010			LIV - 3																				
30/3/2012	Proroga	31/3/2011			LVI - 3																				
984	CODICE E DENOMINAZIONE DELLA CONCESSIONE	TITOLARI DELLA CONCESSIONE e relative quote di partecipazione (%)			PROVVEDIMENTI CONCERNENTI LA CONCESSIONE		PERIODO DI VIGENZA	SCADENZA		AREA (km2)	UBICAZIONE DELLA CONCESSIONE														
					Data							Natura del provvedimento		1ª proroga					23/10/2019	143,75					ZONA A (143,75)
					13/9/1982	Conferimento						23/10/1979	XXVI - 12												
					20/1/1987	Modifica programma lavori						20/1/1987	XXXI - 5												
					17/6/1994	Approvazione nuovo programma di ricerca						17/6/1994	XXXVIII - 8												
					13/2/1998	Cambio intestazione						1/1/1998	XLII - 3												
					29/7/2009	Proroga						23/10/2009	LIII - 8												

ELENCO DELLE CONCESSIONI DI COLTIVAZIONE ACCORDATE NEL SOTTOFONDO MARINO - Aggiornamento 30/settembre/2020

CODICE E DENOMINAZIONE DELLA CONCESSIONE	TITOLARI DELLA CONCESSIONE e relative quote di partecipazione (%)	PROVVEDIMENTI CONCERNENTI LA CONCESSIONE				PERIODO DI VIGENZA	SCADENZA	AREA (km2)	UBICAZIONE DELLA CONCESSIONE
		Data	Natura del provvedimento	Decorrenza	BUGI				
985 A.C 13.AS	ENI (51) (r.u.) EDISON E&P (49)	13/9/1982 6/10/1992 2/9/1993 17/6/1994 13/2/1998 12/2/2004 29/7/2009 1/8/2018	Natura del provvedimento Conferimento Trasferimento quota Cambio intestazione quota Modifica programma lavori Cambio intestazione quota Intestazione quota Proroga Trasferimento quote	23/10/1979 18/3/1992 4/11/1992 17/6/1994 1/1/1998 1/12/2003 23/10/2009 1/7/2018	XXVI - 12 XXVII - 10 XXXVII - 10 XXXVIII - 7 XLII - 3 XLVIII - 3 LIII - 8 LXII - 7	1ª proroga 23/10/2019	135,97	ZONA A (135,97)	
986									
B.C 13.AS	ENI (51) (r.u.) EDISON E&P (49)	13/9/1982 6/10/1992 2/9/1993 23/7/1996 23/7/1996 13/7/1998 3/3/2000 12/2/2004 5/4/2011 18/2/2015 3/7/2017 1/8/2018	Natura del provvedimento Conferimento Trasferimento quota Cambio intestazione quota Sospensione lavori di sviluppo Modifica programma lavori Cambio intestazione quota Approvazione nuovo programma di sviluppo e ricerca Intestazione quota Proroga Modifica programma lavori Modifica programma lavori Trasferimento quote	27/5/1980 18/3/1992 4/11/1992 23/7/1996 23/7/1996 1/1/1998 3/3/2000 1/12/2003 27/5/2010 18/2/2015 3/7/2017 1/7/2018	XXVI - 12 XXXVII - 10 XXXVII - 10 XL - 8 XL - 8 XLII - 3 XLIV - 3 XLVIII - 3 LV - 5 LIX - 2 LXI - 7 LXII - 7	1ª proroga 27/05/2020	395,52	ZONA B (395,52)	
987									
B.C 14.AS	ENI (51) (r.u.) EDISON E&P (49)	13/9/1982 6/10/1992 2/9/1993 13/2/1998 14/1/2003 12/2/2004 29/1/2010 1/8/2018	Natura del provvedimento Conferimento Trasferimento quota Cambio intestazione quota Cambio intestazione quota Modifica programma sviluppo Intestazione quota Proroga Trasferimento quote	27/5/1980 18/3/1992 4/11/1992 1/1/1998 14/1/2003 1/12/2003 27/5/2010 1/7/2018	XXVI - 12 XXXVII - 10 XXXVII - 10 XLII - 3 XLVIII - 2 XLVIII - 3 LIV - 2 LXII - 7	1ª proroga 27/05/2020	228,24	ZONA B (228,24)	

ELENCO DELLE CONCESSIONI DI COLTIVAZIONE ACCORDATE NEL SOTTOFONDO MARINO - Aggiornamento 30/settembre/2020

CODICE E DENOMINAZIONE DELLA CONCESSIONE	TITOLARI DELLA CONCESSIONE e relative quote di partecipazione (%)	PROVVEDIMENTI CONCERNENTI LA CONCESSIONE		PERIODO DI VIGENZA	SCADENZA	AREA (km2)	UBICAZIONE DELLA CONCESSIONE
		Data	Natura del provvedimento				
988 B.C 12.AS Nota: Presentata istanza di proroga pubblicata nel B.U.I.G. Anno LIV - N. 6.	ENI (51) (r.u.) EDISON E&P (49)	13/9/1982 20/11/1985 10/7/1989	Natura del provvedimento Conferimento Proroga inizio perforazione Approvazione nuovo programma di ricerca	1° periodo XXVII - 3 XXX - 4 XXXIV - 1	27/05/2020	10	ZONA B (10)
		6/10/1992 2/9/1993 13/2/1998 12/2/2004 9/2/2010 21/11/2016 14/2/2018 1/8/2018	Trasferimento quota Cambio intestazione quota Cambio intestazione quota Intestazione quota Trasferimento quota Cambio intestazione Proroga Trasferimento quote	18/3/1992 4/11/1992 1/1/1998 1/12/2003 1/1/2010 1/10/2016 27/5/2010 1/7/2018			
				XXXVII - 10 XXXVII - 10 XLII - 3 XLVIII - 3 LIV - 3 LX - 11 LXII - 2 LXII - 7			
989 A.C 14.AS Nota: Presentata istanza di proroga pubblicata nel B.U.I.G. Anno LIV - N. 4.	ENI (50) (r.u.) EDISON E&P (50)	28/4/1983 6/10/1992 2/9/1993 13/2/1998 12/2/2004 1/8/2018 5/11/2018	Natura del provvedimento Conferimento Trasferimento quota Cambio intestazione quota Cambio intestazione quota Intestazione quota Trasferimento quote Rettifica	1° periodo XXVII - 8 XXXVII - 10 XXXVII - 10 XLII - 3 XLVIII - 3 LXI - 7 LXII - 11	18/03/2011	152,28	ZONA A (152,28)
				18/3/1981 18/3/1992 4/11/1992 1/1/1998 1/12/2003 1/7/2018 1/8/2018			
				18/3/1981 27/4/1983 23/2/1984 4/8/1993 6/8/1993 13/2/1998 23/11/1998 15/9/1999 12/2/2004 1/8/2018			
990 A.C 15.AX Nota: Presentata istanza di proroga pubblicata nel B.U.I.G. Anno LIV - N. 4.	ENI (90) (r.u.) EDISON E&P (10)	27/4/1983 23/2/1984 4/8/1993 6/8/1993 13/2/1998 23/11/1998 15/9/1999 12/2/2004 1/8/2018	Natura del provvedimento Conferimento Rettifica Cambio intestazione quota Trasferimento quota Cambio intestazione quota Cambio intestazione quota Intestazione quota Trasferimento quote	1° periodo XXVII - 8 XXXVIII - 6 XXXVII - 10 XXXVII - 9 XLII - 3 XLI - 12 XLIII - 10 XLVIII - 3 LXII - 7	18/03/2011	75,62	ZONA A (75,62)
				18/3/1981 27/4/1983 23/4/1992 6/11/1990 1/1/1998 29/6/1998 1/7/1999 1/12/2003 1/7/2018			

ELENCO DELLE CONCESSIONI DI COLTIVAZIONE ACCORDATE NEL SOTTOFONDO MARINO - Aggiornamento 30/settembre/2020

991

CODICE E DENOMINAZIONE DELLA CONCESSIONE	TITOLARI DELLA CONCESSIONE e relative quote di partecipazione (%)	PROVVEDIMENTI CONCERNENTI LA CONCESSIONE		PERIODO DI VIGENZA	SCADENZA	AREA (km2)	UBICAZIONE DELLA CONCESSIONE
		Data	Natura del provvedimento				
C.C 6.EO	EDISON E&P (60) (r.u.) ENI (40)	17/2/1984	Conferimento e unificazione	17/2/1984	XXVIII - 5	184,8	ZONA C (184,8)
		10/10/1984	Trasferimento quota	10/10/1984	XXIX - 2		
		7/8/1985	Cambio intestazione quota	1/1/1985	XXIX - 12		
		2/7/1990	Trasferimento quota	1/7/1989	XXX - 3		
		12/5/1992	Cambio intestazione quota	19/6/1991	XXXVI - 11		
		2/1/1993	Trasferimento quota	16/1/1992	XXXVII - 9		
		2/9/1993	Cambio intestazione quota	15/10/1992	XXXVII - 10		
		13/2/1998	Cambio intestazione quota	1/1/1998	XLII - 3		
		29/9/1999	Cambio intestazione quota	30/11/1998	XLIII - 10		
		10/12/1999	Assunzione quota	31/12/1999	XLIV - 1		
		12/2/2004	Intestazione quota	1/12/2003	XLVIII - 3		
		13/11/2015	Proroga	28/12/2012	LIX - 11		
		1/8/2018	Trasferimento quote	1/7/2018	LXII - 7		

993

CODICE E DENOMINAZIONE DELLA CONCESSIONE	TITOLARI DELLA CONCESSIONE e relative quote di partecipazione (%)	PROVVEDIMENTI CONCERNENTI LA CONCESSIONE		PERIODO DI VIGENZA	SCADENZA	AREA (km2)	UBICAZIONE DELLA CONCESSIONE
		Data	Natura del provvedimento				
B.C 15.AV	ENI (100) (r.u.)	7/9/1984	Conferimento	12/1/1982	XXIX - 2	168,79	ZONA B (168,79)
		31/7/1986	Approvazione piano sviluppo	31/7/1986	XXXI - 3		
		8/8/1991	Trasferimento quota	1/7/1989	XXXVI - 6		
		12/5/1992	Cambio intestazione quota	19/6/1991	XXXVI - 11		
		2/9/1993	Trasferimento quota	1/8/1992	XXXVII - 10		
		15/10/1995	Cambio intestazione quota	4/11/1992	XXXVII - 10		
		9/5/1996	Cambio intestazione quota	1/1/1985	XXX - 5		
		9/5/1996	Cambio intestazione quota	1/1/1996	XL - 6		
		5/2/1998	Cambio intestazione quota	1/3/1996	XL - 6		
		13/2/1998	Assunzione quota	29/12/1997	XLII - 3		
		10/3/2000	Assunzione quota	1/1/1998	XLII - 3		
		9/2/2010	Trasferimento	5/3/1998	XLIV - 4		
		15/3/2012	Proroga	1/1/2010	LIV - 3		
		21/11/2016	Cambio intestazione	12/1/2012	LVI - 3		

ELENCO DELLE CONCESSIONI DI COLTIVAZIONE ACCORDATE NEL SOTTOFONDO MARINO - Aggiornamento 30/settembre/2020

995

CODICE E DENOMINAZIONE DELLA CONCESSIONE	TITOLARI DELLA CONCESSIONE e relative quote di partecipazione (%)	PROVVEDIMENTI CONCERNENTI LA CONCESSIONE		PERIODO DI VIGENZA	SCADENZA	AREA (km2)	UBICAZIONE DELLA CONCESSIONE
		Data	Natura del provvedimento				
A.C 16.AG	ENI (70) (r.u.) EDISON E&P (30)	31/7/1986	Conferimento	19/5/1985	19/05/2015	539,84	ZONA A (539,84)
Nota: Presentata istanza di proroga pubblicata nel B.U.I.G. Anno LVII - N. 6.		8/8/1991	Trasferimento quota	1/7/1989			XXXI - 2 XXXVI - 6
		12/5/1992	Cambio intestazione quota	19/6/1991			XXXVI - 11
		4/8/1993	Cambio intestazione quota	23/4/1992			XXXVII - 10
		2/9/1993	Trasferimento quota	1/8/1992			XXXVII - 10
		13/2/1998	Cambio intestazione quota	4/11/1992			XXXVII - 10
		23/11/1998	Cambio intestazione quota	1/1/1998			XLII - 3
		15/9/1999	Cambio intestazione quota	29/6/1998			XLII - 12
		12/2/2004	Cambio intestazione quota	1/7/1999			XLIII - 10
		1/8/2018	Intestazione quota	1/12/2003			XLVIII - 3
			Trasferimento quote	1/7/2018			LXII - 7

996

CODICE E DENOMINAZIONE DELLA CONCESSIONE	TITOLARI DELLA CONCESSIONE e relative quote di partecipazione (%)	PROVVEDIMENTI CONCERNENTI LA CONCESSIONE		PERIODO DI VIGENZA	SCADENZA	AREA (km2)	UBICAZIONE DELLA CONCESSIONE
		Data	Natura del provvedimento				
B.C 17.TO	ENI (100) (r.u.)	18/10/1988	Conferimento	18/10/1988	18/10/2028	128	ZONA B (128)
		8/4/1991	Cambio intestazione quota	26/11/1987			XXXIII - 2 XXXVI - 6
		18/7/1991	Approvazione piano sviluppo	18/7/1991			XXXV - 8
		8/2/1993	Trasferimento quota	13/9/1991			XXXVII - 8
		8/2/1993	Trasferimento quota e nomina r.u.	17/10/1991			XXXVII - 8
		2/9/1993	Trasferimento quota	1/8/1992			XXXVII - 10
		2/9/1993	Cambio intestazione quota	4/11/1992			XXXVII - 10
		3/9/1993	Modifica programma lavori	3/9/1993			XXXVII - 10
		29/3/1994	Trasferimento quota	31/12/1993			XXXVIII - 4
		1/8/1994	Cambio intestazione quota	5/5/1994			XXXVIII - 9
		1/8/1994	Proroga termine di inizio produzione	1/8/1994			XXXVIII - 9
		7/3/1997	Trasferimento quota	20/12/1996			XLII - 4
		22/7/1997	Trasferimento quota	9/6/1997			XLII - 8
		29/10/1997	Modifica programma sviluppo	29/10/1997			XLII - 11
		3/12/1997	Trasferimento quote	17/10/1997			XLII - 1
		13/2/1998	Cambio intestazione	1/1/1998			XLII - 3
		26/11/2002	Ampliamento	26/11/2002			XLVI - 12
		14/12/2009	Approvazione nuovo programma lavori	14/12/2009			LIV - 1
		18/2/2015	Modifica programma lavori	18/2/2015			LIX - 2
		12/10/2017	Proroga e riduzione	19/10/2018			LXI - 10

997

CODICE E DENOMINAZIONE DELLA CONCESSIONE	TITOLARI DELLA CONCESSIONE e relative quote di partecipazione (%)	PROVVEDIMENTI CONCERNENTI LA CONCESSIONE		PERIODO DI VIGENZA	SCADENZA	AREA (km2)	UBICAZIONE DELLA CONCESSIONE
		Data	Natura del provvedimento				
B.C 18.RI	ENI (100) (r.u.)	18/10/1988	Conferimento	18/10/1988	18/10/2018	74,43	ZONA B (74,43)
		9/5/1996	Cambio intestazione	1/1/1996			XXXIII - 2 XL - 6
		9/5/1996	Cambio intestazione	1/3/1996			XL - 6
		1/6/1998	Trasferimento titolarità	1/4/1998			XLII - 7

ELENCO DELLE CONCESSIONI DI COLTIVAZIONE ACCORDATE NEL SOTTOFONDO MARINO - Aggiornamento 30/settembre/2020

998	CODICE E DENOMINAZIONE DELLA CONCESSIONE	TITOLARI DELLA CONCESSIONE e relative quote di partecipazione (%)	PROVVEDIMENTI CONCERNENTI LA CONCESSIONE		PERIODO DI VIGENZA	SCADENZA	AREA (km2)	UBICAZIONE DELLA CONCESSIONE
			Data	Natura del provvedimento				
	F.C 1.AG	ENI (100) (r.u.)	23/1/1989	Natura del provvedimento Conferimento	1° periodo XXXIII - 2	24/05/2017	38,26	ZONA F (38,26)
			13/2/1998	Cambio intestazione	XLII - 3			
			9/2/2010	Trasferimento	LIV - 3			
1000	CODICE E DENOMINAZIONE DELLA CONCESSIONE	TITOLARI DELLA CONCESSIONE e relative quote di partecipazione (%)	PROVVEDIMENTI CONCERNENTI LA CONCESSIONE		PERIODO DI VIGENZA	SCADENZA	AREA (km2)	UBICAZIONE DELLA CONCESSIONE
	A.C 17.AG	ENI (75) (r.u.) EDISON E&P (25)	7/4/1989	Natura del provvedimento Conferimento	1° periodo XXXIII - 11	26/05/2017	151,37	ZONA A (151,37)
			8/8/1991	Trasferimento quota	XXXVI - 6			
			12/5/1992	Cambio intestazione quota	XXXVI - 11			
			2/9/1993	Trasferimento quota	XXXVII - 10			
			2/9/1993	Cambio intestazione quota	XXXVII - 10			
			8/5/1996	Modifica programma sviluppo	XL - 6			
			10/4/1997	Modifica programma sviluppo	XLI - 5			
			13/2/1998	Cambio intestazione quota	XLII - 3			
			12/2/2004	Intestazione quota	XLVIII - 3			
			1/8/2018	Trasferimento quote	LXII - 7			
1001	CODICE E DENOMINAZIONE DELLA CONCESSIONE	TITOLARI DELLA CONCESSIONE e relative quote di partecipazione (%)	PROVVEDIMENTI CONCERNENTI LA CONCESSIONE		PERIODO DI VIGENZA	SCADENZA	AREA (km2)	UBICAZIONE DELLA CONCESSIONE
	A.C 18.AG	ENI (100) (r.u.)	18/12/1989	Natura del provvedimento Conferimento	1° proroga XXXIV - 10	03/09/2027	39,34	ZONA A (39,34)
			13/2/1998	Cambio intestazione	XLII - 3			
			3/7/2017	Proroga e riduzione	LXI - 7			
			27/7/2017	Rettifica	LXI - 7			
1002	CODICE E DENOMINAZIONE DELLA CONCESSIONE	TITOLARI DELLA CONCESSIONE e relative quote di partecipazione (%)	PROVVEDIMENTI CONCERNENTI LA CONCESSIONE		PERIODO DI VIGENZA	SCADENZA	AREA (km2)	UBICAZIONE DELLA CONCESSIONE
	B.C 20.AS	ENI (51) (r.u.) EDISON E&P (49)	16/1/1992	Natura del provvedimento Conferimento	1° periodo XXXVI - 5	27/05/2010	82,21	ZONA B (82,21)
			6/10/1992	Trasferimento quota	XXXVII - 10			
			2/9/1993	Cambio intestazione quota	XXXVII - 10			
			2/4/1996	Approvazione nuovo programma di esplorazione	XL - 5			
			13/2/1998	Cambio intestazione quota	XLII - 3			
			12/2/2004	Intestazione quota	XLVIII - 3			
			1/8/2018	Trasferimento quote	LXII - 7			
1003	CODICE E DENOMINAZIONE DELLA CONCESSIONE	TITOLARI DELLA CONCESSIONE e relative quote di partecipazione (%)	PROVVEDIMENTI CONCERNENTI LA CONCESSIONE		PERIODO DI VIGENZA	SCADENZA	AREA (km2)	UBICAZIONE DELLA CONCESSIONE
	F.C 2.AG	ENI (100) (r.u.)	19/3/1992	Natura del provvedimento Conferimento	1° periodo XXXVI - 6	25/05/2020	556,31	ZONA F (556,31)
			8/8/1994	Approvazione progr. svil. definit. e ulter. ric.	XXXVIII - 9			
			13/2/1998	Cambio intestazione	XLII - 3			

ELENCO DELLE CONCESSIONI DI COLTIVAZIONE ACCORDATE NEL SOTTOFONDO MARINO - Aggiornamento 30/settembre/2020

1004	CODICE E DENOMINAZIONE DELLA CONCESSIONE	TITOLARI DELLA CONCESSIONE e relative quote di partecipazione (%)	PROVVEDIMENTI CONCERNENTI LA CONCESSIONE		PERIODO DI VIGENZA	SCADENZA	AREA (km2)	UBICAZIONE DELLA CONCESSIONE		
			Data	Natura del provvedimento					Decorrenza	BUIG
A.C 19.PI		ENI (85) (r.u.) ROCKHOPPER ITALIA (15)	7/3/1994	Conferimento	30/11/1993	XXXVIII - 4	219,46	ZONA A (219,46)		
			14/6/1996	Trasferimento quota	1/1/1996	XL - 7				
			14/6/1996	Cambio intestazione quota	23/1/1996	XL - 7				
			13/2/1998	Cambio intestazione quota	1/1/1998	XLII - 3				
			5/4/2002	Trasferimento quota	29/11/2001	XLVI - 12				
			30/6/2005	Trasferimento quota	26/4/2005	XLIX - 7				
			16/4/2008	Cambio intestazione quota	12/2/2008	LII - 5				
23/2/2015	Modifica denominazione sociale	3/12/2014	LIX - 2							
1005	CODICE E DENOMINAZIONE DELLA CONCESSIONE	TITOLARI DELLA CONCESSIONE e relative quote di partecipazione (%)	PROVVEDIMENTI CONCERNENTI LA CONCESSIONE		PERIODO DI VIGENZA	SCADENZA	AREA (km2)	UBICAZIONE DELLA CONCESSIONE		
			Data	Natura del provvedimento					Decorrenza	BUIG
A.C 20.AG		ENI (100) (r.u.)	7/3/1994	Conferimento	7/3/1994	XXXVIII - 4	99,42	ZONA A (99,42)		
			13/2/1998	Cambio intestazione	1/1/1998	XLII - 3				
1006	CODICE E DENOMINAZIONE DELLA CONCESSIONE	TITOLARI DELLA CONCESSIONE e relative quote di partecipazione (%)	PROVVEDIMENTI CONCERNENTI LA CONCESSIONE		PERIODO DI VIGENZA	SCADENZA	AREA (km2)	UBICAZIONE DELLA CONCESSIONE		
			Data	Natura del provvedimento					Decorrenza	BUIG
			9/11/1994	Conferimento					9/11/1994	XXXVIII - 12
			13/2/1998	Cambio intestazione quota					1/1/1998	XLII - 3
			27/11/2003	Approvazione nuovo programma lavori					27/11/2003	XLVIII - 1
A.C 21.AG		ENI (51) (r.u.) EDISON E&P (49)	12/2/2004	Intestazione quota	1/12/2003	XLVIII - 3	99,84	ZONA A (99,84)		
			1/8/2018	Trasferimento quote	1/7/2018	LXII - 7				
1007	CODICE E DENOMINAZIONE DELLA CONCESSIONE	TITOLARI DELLA CONCESSIONE e relative quote di partecipazione (%)	PROVVEDIMENTI CONCERNENTI LA CONCESSIONE		PERIODO DI VIGENZA	SCADENZA	AREA (km2)	UBICAZIONE DELLA CONCESSIONE		
			Data	Natura del provvedimento					Decorrenza	BUIG
			9/11/1994	Conferimento					9/11/1994	XXXVIII - 12
			13/2/1998	Cambio intestazione quota					1/1/1998	XLII - 3
			7/12/1999	Modifica programma sviluppo					7/12/1999	XLIV - 1
			12/2/2004	Intestazione quota					1/12/2003	XLVIII - 3
			9/2/2010	Trasferimento quota					1/1/2010	LIV - 3
21/11/2016	Cambio intestazione	1/10/2016	LX - 11							
1/8/2018	Trasferimento quote	1/7/2018	LXII - 7							
1008	CODICE E DENOMINAZIONE DELLA CONCESSIONE	TITOLARI DELLA CONCESSIONE e relative quote di partecipazione (%)	PROVVEDIMENTI CONCERNENTI LA CONCESSIONE		PERIODO DI VIGENZA	SCADENZA	AREA (km2)	UBICAZIONE DELLA CONCESSIONE		
			Data	Natura del provvedimento					Decorrenza	BUIG
			9/11/1994	Conferimento					9/11/1994	XXXVIII - 12
			13/2/1998	Cambio intestazione quota					1/1/1998	XLII - 3
			7/12/1999	Modifica programma sviluppo					7/12/1999	XLIV - 1
			12/2/2004	Intestazione quota					1/12/2003	XLVIII - 3
			9/2/2010	Trasferimento quota					1/1/2010	LIV - 3
21/11/2016	Cambio intestazione	1/10/2016	LX - 11							
1/8/2018	Trasferimento quote	1/7/2018	LXII - 7							
1008	CODICE E DENOMINAZIONE DELLA CONCESSIONE	TITOLARI DELLA CONCESSIONE e relative quote di partecipazione (%)	PROVVEDIMENTI CONCERNENTI LA CONCESSIONE		PERIODO DI VIGENZA	SCADENZA	AREA (km2)	UBICAZIONE DELLA CONCESSIONE		
			Data	Natura del provvedimento					Decorrenza	BUIG
			5/10/1996	Unificazione					1/10/1996	XL - 11
			13/2/1998	Cambio intestazione					1/1/1998	XLII - 3
			4/7/2001	Approvazione nuovo programma di sviluppo e ricerca					4/7/2001	XLV - 8
7/7/2006	Proroga	26/5/2006	L - 8							
13/3/2012	Proroga	26/5/2011	LVI - 3							
13/4/2017	Proroga	26/5/2016	LXI - 4							

Nota: Presentata istanza di proroga pubblicata nel B.U.I.G. Anno LVIII - N. 8.

ELENCO DELLE CONCESSIONI DI COLTIVAZIONE ACCORDATE NEL SOTTOFONDO MARINO - Aggiornamento 30/settembre/2020

1009	CODICE E DENOMINAZIONE DELLA CONCESSIONE A.C 22.EA	TITOLARI DELLA CONCESSIONE e relative quote di partecipazione (%) ENI (100) (r.u.)	PROVVEDIMENTI CONCERNENTI LA CONCESSIONE Data 18/9/1997 Natura del provvedimento Attribuzione	PERIODO DI VIGENZA 1° periodo 1/1/1997 XLI - 10	SCADENZA 01/01/2017	AREA (km2) 142,75	UBICAZIONE DELLA CONCESSIONE ZONA A (142,75)
1010	CODICE E DENOMINAZIONE DELLA CONCESSIONE A.C 23.EA	TITOLARI DELLA CONCESSIONE e relative quote di partecipazione (%) ENI (100) (r.u.)	PROVVEDIMENTI CONCERNENTI LA CONCESSIONE Data 18/9/1997 Natura del provvedimento Attribuzione	PERIODO DI VIGENZA 1° periodo 1/1/1997 XLI - 10	SCADENZA 01/01/2017	AREA (km2) 71,28	UBICAZIONE DELLA CONCESSIONE ZONA A (71,28)
1011	CODICE E DENOMINAZIONE DELLA CONCESSIONE A.C 24.EA	TITOLARI DELLA CONCESSIONE e relative quote di partecipazione (%) ENI (100) (r.u.)	PROVVEDIMENTI CONCERNENTI LA CONCESSIONE Data 15/6/1998 10/4/2012 Natura del provvedimento Attribuzione Proroga	PERIODO DI VIGENZA 1° proroga 1/1/1997 XLII - 6 1/1/2017 LVI - 4	SCADENZA 01/01/2027	AREA (km2) 4,86	UBICAZIONE DELLA CONCESSIONE ZONA A (4,86)
1012	CODICE E DENOMINAZIONE DELLA CONCESSIONE A.C 25.EA	TITOLARI DELLA CONCESSIONE e relative quote di partecipazione (%) ENI (100) (r.u.)	PROVVEDIMENTI CONCERNENTI LA CONCESSIONE Data 18/6/1998 10/4/2012 Natura del provvedimento Attribuzione Proroga	PERIODO DI VIGENZA 1° proroga 1/1/1997 XLII - 6 1/1/2017 LVI - 4	SCADENZA 01/01/2027	AREA (km2) 25,88	UBICAZIONE DELLA CONCESSIONE ZONA A (25,88)
1013	CODICE E DENOMINAZIONE DELLA CONCESSIONE A.C 26.EA	TITOLARI DELLA CONCESSIONE e relative quote di partecipazione (%) ENI (100) (r.u.)	PROVVEDIMENTI CONCERNENTI LA CONCESSIONE Data 18/6/1998 5/4/2012 Natura del provvedimento Attribuzione Proroga	PERIODO DI VIGENZA 1° proroga 1/1/1997 XLII - 6 1/1/2017 LVI - 4	SCADENZA 01/01/2027	AREA (km2) 131,25	UBICAZIONE DELLA CONCESSIONE ZONA A (131,25)
1014	CODICE E DENOMINAZIONE DELLA CONCESSIONE A.C 27.EA	TITOLARI DELLA CONCESSIONE e relative quote di partecipazione (%) ENI (100) (r.u.)	PROVVEDIMENTI CONCERNENTI LA CONCESSIONE Data 18/6/1998 5/4/2012 Natura del provvedimento Attribuzione Proroga	PERIODO DI VIGENZA 1° proroga 1/1/1997 XLII - 6 1/1/2017 LVI - 4	SCADENZA 01/01/2027	AREA (km2) 110	UBICAZIONE DELLA CONCESSIONE ZONA A (95) EMILIA ROMAGNA (15)
1015	CODICE E DENOMINAZIONE DELLA CONCESSIONE A.C 28.EA	TITOLARI DELLA CONCESSIONE e relative quote di partecipazione (%) ENI (100) (r.u.)	PROVVEDIMENTI CONCERNENTI LA CONCESSIONE Data 18/6/1998 21/11/2016 Natura del provvedimento Attribuzione Proroga e riduzione	PERIODO DI VIGENZA 1° periodo 1/1/1997 XLII - 6 1/1/2017 LX - 11	SCADENZA 01/01/2027	AREA (km2) 24,61	UBICAZIONE DELLA CONCESSIONE ZONA A (24,61)

Nota: Presentata istanza di proroga pubblicata nel B.U.I.G. Anno LVI - N. 6.

ELENCO DELLE CONCESSIONI DI COLTIVAZIONE ACCORDATE NEL SOTTOFONDO MARINO - Aggiornamento 30/settembre/2020

1016	CODICE E DENOMINAZIONE DELLA CONCESSIONE A.C 29.EA	TITOLARI DELLA CONCESSIONE e relative quote di partecipazione (%) ENI (100) (r.u.)	PROVVEDIMENTI CONCERNENTI LA CONCESSIONE Data 18/6/1998 8/8/2012	Natura del provvedimento Attribuzione Proroga	Decorrenza 1/1/1997 1/1/2017	BUIG XLII - 6 LVI - 9	PERIODO DI VIGENZA 1ª proroga 01/01/2027	SCADENZA 01/01/2027	AREA (km2) 81,85	UBICAZIONE DELLA CONCESSIONE ZONA A (81,85)
1017	CODICE E DENOMINAZIONE DELLA CONCESSIONE A.C 30.EA	TITOLARI DELLA CONCESSIONE e relative quote di partecipazione (%) ENI (100) (r.u.)	PROVVEDIMENTI CONCERNENTI LA CONCESSIONE Data 18/6/1998 8/8/2012	Natura del provvedimento Attribuzione Proroga	Decorrenza 1/1/1997 1/1/2017	BUIG XLII - 6 LVI - 9	PERIODO DI VIGENZA 1ª proroga 01/01/2027	SCADENZA 01/01/2027	AREA (km2) 114,37	UBICAZIONE DELLA CONCESSIONE ZONA A (114,37)
1018	CODICE E DENOMINAZIONE DELLA CONCESSIONE A.C 31.EA	TITOLARI DELLA CONCESSIONE e relative quote di partecipazione (%) ENI (100) (r.u.)	PROVVEDIMENTI CONCERNENTI LA CONCESSIONE Data 18/6/1998	Natura del provvedimento Attribuzione	Decorrenza 1/1/1997	BUIG XLII - 6	PERIODO DI VIGENZA 1° periodo	SCADENZA 01/01/2017	AREA (km2) 82,19	UBICAZIONE DELLA CONCESSIONE ZONA A (82,19)
		Nota: Presentata istanza di proroga pubblicata nel B.U.I.G. Anno LVI - N. 9.								
1019	CODICE E DENOMINAZIONE DELLA CONCESSIONE A.C 32.AG	TITOLARI DELLA CONCESSIONE e relative quote di partecipazione (%) ENI (100) (r.u.)	PROVVEDIMENTI CONCERNENTI LA CONCESSIONE Data 16/2/1999 4/7/2001	Natura del provvedimento Conferimento Approvazione nuovo programma di ricerca	Decorrenza 30/11/1994 4/7/2001	BUIG XLIII - 3 XLV - 8	PERIODO DI VIGENZA 1° periodo	SCADENZA 30/11/2024	AREA (km2) 190,04	UBICAZIONE DELLA CONCESSIONE ZONA A (190,04)
1020	CODICE E DENOMINAZIONE DELLA CONCESSIONE B.C 22.AG	TITOLARI DELLA CONCESSIONE e relative quote di partecipazione (%) ENI (100) (r.u.)	PROVVEDIMENTI CONCERNENTI LA CONCESSIONE Data 2/2/2000 28/3/2017	Natura del provvedimento Conferimento Proroga e riduzione	Decorrenza 1/10/1994 1/10/2014	BUIG XLIV - 2 LXI - 4	PERIODO DI VIGENZA 1ª proroga	SCADENZA 31/03/2018	AREA (km2) 23,27	UBICAZIONE DELLA CONCESSIONE ZONA B (23,27)
		Nota: Presentata istanza di proroga pubblicata nel B.U.I.G. Anno LVI - N. 10.								
1021	CODICE E DENOMINAZIONE DELLA CONCESSIONE A.C 33.AG	TITOLARI DELLA CONCESSIONE e relative quote di partecipazione (%) ENI (100) (r.u.)	PROVVEDIMENTI CONCERNENTI LA CONCESSIONE Data 16/11/2000 31/7/2001 12/1/2004 31/5/2017	Natura del provvedimento Conferimento Riduzione area Riduzione area Proroga e riduzione	Decorrenza 26/1/1996 31/7/2001 12/1/2004 26/1/2016	BUIG XLIV - 12 XLV - 10 XLVIII - 2 LXI - 5	PERIODO DI VIGENZA 1ª proroga	SCADENZA 26/01/2026	AREA (km2) 51,27	UBICAZIONE DELLA CONCESSIONE ZONA A (51,27)
1022	CODICE E DENOMINAZIONE DELLA CONCESSIONE A.C 34.AG	TITOLARI DELLA CONCESSIONE e relative quote di partecipazione (%) ENI (100) (r.u.)	PROVVEDIMENTI CONCERNENTI LA CONCESSIONE Data 7/7/2006	Natura del provvedimento Conferimento	Decorrenza 19/6/2004	BUIG L - 8	PERIODO DI VIGENZA 1° periodo	SCADENZA 19/06/2024	AREA (km2) 147,3	UBICAZIONE DELLA CONCESSIONE ZONA A (147,3)

ELENCO DELLE CONCESSIONI DI COLTIVAZIONE ACCORDATE NEL SOTTOFONDO MARINO - Aggiornamento 30/settembre/2020

1023	CODICE E DENOMINAZIONE DELLA CONCESSIONE	TITOLARI DELLA CONCESSIONE e relative quote di partecipazione (%)	PROVVEDIMENTI CONCERNENTI LA CONCESSIONE		PERIODO DI VIGENZA	SCADENZA	AREA (km2)	UBICAZIONE DELLA CONCESSIONE
			Data	Natura del provvedimento				
	A.C 35.AG	ENI (80) (r.u.) ROCKHOPPER ITALIA (20)	14/12/2009 23/2/2015 20/12/2019	Conferimento Modifica denominazione sociale Accettazione rinuncia parziale con riduzione area	1° periodo LIV - 1 LIX - 2 LXIII - 12	25/11/2022	22,03	ZONA A (22,03)
	1024							
	A.C 36.AG	ENI (60) (r.u.) EDISON E&P (40)	17/6/2013 17/6/2014 1/8/2018	Conferimento Rettifica Trasferimento quote	1° periodo LVII - 6 LVIII - 6 LXII - 7	21/02/2026	22,21	ZONA A (22,21)
	1025							
	B.C 23.AG	ENI (100) (r.u.)	11/10/2013	Conferimento	1° periodo LVII - 10	21/09/2026	27,31	ZONA B (27,31)
	1026							
	G.C 1.AG	ENI (60) (r.u.) EDISON E&P (40)	31/10/2014 29/1/2015 12/7/2018 1/8/2018	Conferimento Rettifica Modifica programma lavori Trasferimento quote	1° periodo LVIII - 10 LIX - 2 LXII - 7 LXII - 7	31/10/2034	145,6	ZONA G (145,6)

ELENCO DELLE CONCESSIONI DI STOCCAGGIO ACCORDATE NELLA TERRAFERMA - Aggiornamento 30/settembre/2020

CONCESSIONI DI STOCCAGGIO ACCORDATE NELLA TERRAFERMA

Legge 26 aprile 1974, n. 170 e Decreto Legislativo 25 novembre 1996, n. 625

Nella terraferma sono vigenti n. 15 CONCESSIONI DI STOCCAGGIO per complessivi 933,34 Km²

Regione	Numero concessioni	Superficie (Km ²)
ABRUZZO	2	101,03
BASILICATA	1	48,16
EMILIA ROMAGNA	5	388,01
LOMBARDIA	6	301,05
MOLISE	1	6,14
VENETO	1	88,95

Nota:
Nella tabella i titoli afferenti a due o più regioni sono conteggiati più volte, una per ciascuna regione mentre a ciascuna regione viene attribuita la parte di area del titolo minerario ad essa afferente.

ELENCO DELLE CONCESSIONI DI STOCCAGGIO ACCORDATE NELLA TERRAFERMA - Aggiornamento 30/settembre/2020

CODICE E DENOMINAZIONE DELLA CONCESSIONE	TITOLARI DELLA CONCESSIONE e relative quote di partecipazione (%)	PROVVEDIMENTI CONCERNENTI LA CONCESSIONE		PERIODO DI VIGENZA	SCADENZA	AREA (km2)	UBICAZIONE DELLA CONCESSIONE
		Data	Natura del provvedimento				
2794 CELLINO STOCCAGGIO Nota: Presentata istanza di proroga pubblicata nel B.U.I.G. Anno LVII - N. 10.	EDISON STOCCAGGIO (100) (r.u.)	10/12/1984 16/7/1985 20/11/1987 22/4/1991 12/5/1992 2/9/1993 2/9/1993 23/11/2004 9/12/2014	Natura del provvedimento Conferimento Cambio intestazione Modifica programma lavori Trasferimento titolarità Cambio intestazione Trasferimento titolarità Cambio intestazione Conferma Trasferimento Proroga	1° periodo 1° periodo	10/12/2024	30,3786	ABRUZZO (30,38)
2810 FIUME TRESTE STOCCAGGIO Nota: Presentata istanza di ampliamento della capacità di stoccaggio pubblicata nel B.U.I.G. - Anno LVII - N. 10.	STOCCAGGI GAS ITALIA (STOGIT) (100) (r.u.)	21/6/1982 27/2/1991 13/2/1998 13/3/2000 11/2/2002 22/2/2002 6/6/2011	Natura del provvedimento Conferimento Modifica programma lavori Cambio intestazione Ampliamento capacità di stoccaggio Conferma e delimitazione area Cambio intestazione Proroga	1° proroga	21/06/2022	76,79	ABRUZZO (70,65) MOLISE (6,14)
2813 SETTALA STOCCAGGIO	STOCCAGGI GAS ITALIA (STOGIT) (100) (r.u.)	5/5/1999 15/10/2001 22/2/2002 25/10/2010	Natura del provvedimento Attribuzione Conferma Cambio intestazione Autorizzazione ampliamento capacità di stoccaggio	1° periodo	01/01/2017	50,73	LOMBARDIA (50,73)
2814 COLLALTO STOCCAGGIO	EDISON STOCCAGGIO (100) (r.u.)	16/6/1994 27/9/2001 23/11/2004 16/10/2009	Natura del provvedimento Conferimento Conferma Trasferimento Autorizzazione ampliamento centrale	1° periodo	16/06/2024	88,95	VENETO (88,95)
2892 CORTEMAGGIORE STOCCAGGIO	STOCCAGGI GAS ITALIA (STOGIT) (100) (r.u.)	5/5/1999 15/10/2001 22/2/2002	Natura del provvedimento Attribuzione Conferma Cambio intestazione	1° periodo	01/01/2017	81,61	EMILIA ROMAGNA (81,61)

ELENCO DELLE CONCESSIONI DI STOCCAGGIO ACCORDATE NELLA TERRAFERMA - Aggiornamento 30/settembre/2020

2896	CODICE E DENOMINAZIONE DELLA CONCESSIONE	TITOLARI DELLA CONCESSIONE e relative quote di partecipazione (%)	PROVVEDIMENTI CONCERNENTI LA CONCESSIONE			PERIODO DI VIGENZA	SCADENZA	AREA (km2)	UBICAZIONE DELLA CONCESSIONE
			Data	Natura del provvedimento	Decorrenza				
	RIPALTA STOCCAGGIO	STOCCAGGI GAS ITALIA (STOGIT) (100) (r.u.)	5/5/1999	Attribuzione	1/1/1997	1° periodo	62,96	LOMBARDIA (62,96)	
			27/9/2001	Conferma	27/9/2001				
			22/2/2002	Cambio intestazione	31/10/2001				
	Nota: Presentata in data 04/10/2012 istanza di ampliamento della capacità di stoccaggio. Presentata istanza di proroga pubblicata nel B.U.I.G. Anno LVIII - N. 1.								
	2903								
	CODICE E DENOMINAZIONE DELLA CONCESSIONE	TITOLARI DELLA CONCESSIONE e relative quote di partecipazione (%)	PROVVEDIMENTI CONCERNENTI LA CONCESSIONE			PERIODO DI VIGENZA	SCADENZA	AREA (km2)	UBICAZIONE DELLA CONCESSIONE
	BRUGHERIO STOCCAGGIO	STOCCAGGI GAS ITALIA (STOGIT) (100) (r.u.)	Data	Natura del provvedimento	Decorrenza	1° periodo	01/01/2017	57,85	LOMBARDIA (57,85)
			5/5/1999	Attribuzione	1/1/1997				
			27/9/2001	Conferma	27/9/2001				
			22/2/2002	Cambio intestazione	31/10/2001				
	Nota: Presentata istanza di proroga pubblicata nel B.U.I.G. Anno LVIII - N. 1.								
	2907								
	CODICE E DENOMINAZIONE DELLA CONCESSIONE	TITOLARI DELLA CONCESSIONE e relative quote di partecipazione (%)	PROVVEDIMENTI CONCERNENTI LA CONCESSIONE			PERIODO DI VIGENZA	SCADENZA	AREA (km2)	UBICAZIONE DELLA CONCESSIONE
	MINERBIO STOCCAGGIO	STOCCAGGI GAS ITALIA (STOGIT) (100) (r.u.)	Data	Natura del provvedimento	Decorrenza	1° periodo	01/01/2017	68,61	EMILIA ROMAGNA (68,61)
			5/5/1999	Attribuzione	1/1/1997				
			27/9/2001	Conferma	27/9/2001				
			22/2/2002	Cambio intestazione	31/10/2001				
	Nota: Presentata in data 21 dicembre 2012 istanza di ampliamento della capacità di stoccaggio. Presentata istanza di variazione del programma dei lavori pubblicata nel B.U.I.G. Anno LVII - N. 10. Presentata istanza di proroga pubblicata nel B.U.I.G. Anno LVIII - N. 1.								
	2912								
	CODICE E DENOMINAZIONE DELLA CONCESSIONE	TITOLARI DELLA CONCESSIONE e relative quote di partecipazione (%)	PROVVEDIMENTI CONCERNENTI LA CONCESSIONE			PERIODO DI VIGENZA	SCADENZA	AREA (km2)	UBICAZIONE DELLA CONCESSIONE
	SERNANO STOCCAGGIO	STOCCAGGI GAS ITALIA (STOGIT) (100) (r.u.)	Data	Natura del provvedimento	Decorrenza	1° periodo	01/01/2017	42,31	LOMBARDIA (42,31)
			5/5/1999	Attribuzione	1/1/1997				
			15/10/2001	Conferma	15/10/2001				
			22/2/2002	Cambio intestazione	31/10/2001				
	Nota: Presentata istanza di proroga pubblicata nel B.U.I.G. Anno LVIII - N. 1.								
	2921								
	CODICE E DENOMINAZIONE DELLA CONCESSIONE	TITOLARI DELLA CONCESSIONE e relative quote di partecipazione (%)	PROVVEDIMENTI CONCERNENTI LA CONCESSIONE			PERIODO DI VIGENZA	SCADENZA	AREA (km2)	UBICAZIONE DELLA CONCESSIONE
	SABBIONCELLO STOCCAGGIO	STOCCAGGI GAS ITALIA (STOGIT) (100) (r.u.)	Data	Natura del provvedimento	Decorrenza	1° periodo	01/01/2017	100,15	EMILIA ROMAGNA (100,15)
			5/5/1999	Attribuzione	1/1/1997				
			15/10/2001	Ridenominazione e conferma	15/10/2001				
			22/2/2002	Cambio intestazione	31/10/2001				

ELENCO DELLE CONCESSIONI DI STOCCAGGIO ACCORDATE NELLA TERRAFERMA - Aggiornamento 30/settembre/2020

2922	CODICE E DENOMINAZIONE DELLA CONCESSIONE	TITOLARI DELLA CONCESSIONE e relative quote di partecipazione (%)	PROVVEDIMENTI CONCERNENTI LA CONCESSIONE			PERIODO DI VIGENZA	SCADENZA	AREA (km2)	UBICAZIONE DELLA CONCESSIONE
			Data	Natura del provvedimento	Decorrenza				
	ALFONSINE STOCCAGGIO	STOCCAGGI GAS ITALIA (STOGIT) (100) (r.u.)	4/8/1999	Natura del provvedimento	1/1/1997	1° periodo	01/01/2017	85,88	EMILIA ROMAGNA (85,88)
			27/9/2001	Attribuzione	27/9/2001				
			22/2/2002	Conferma	31/10/2001				
				Cambio intestazione					
	Nota: Presentata istanza di variazione del programma dei lavori pubblicata nel B.U.I.G. Anno LVII - N. 10. Presentata istanza di proroga pubblicata nel B.U.I.G. Anno LVIII - N. 1.								
2923	CODICE E DENOMINAZIONE DELLA CONCESSIONE	TITOLARI DELLA CONCESSIONE e relative quote di partecipazione (%)	PROVVEDIMENTI CONCERNENTI LA CONCESSIONE			PERIODO DI VIGENZA	SCADENZA	AREA (km2)	UBICAZIONE DELLA CONCESSIONE
	BORDOLANO STOCCAGGIO	STOCCAGGI GAS ITALIA (STOGIT) (100) (r.u.)	Data	Natura del provvedimento	Decorrenza	BUIG			
			6/11/2001	Natura del provvedimento	6/11/2001	LV - 12	06/11/2021	62,97	LOMBARDIA (62,97)
			20/6/2003	Conferimento	7/3/2003				
			28/12/2011	Cambio intestazione					
				Approvazione nuovo programma lavori	28/12/2011	LV - 1			
	Nota: Data di scadenza variata ai sensi del Decreto Legge 18 ottobre 2012 n. 179 (articolo 34, comma 18).								
2924	CODICE E DENOMINAZIONE DELLA CONCESSIONE	TITOLARI DELLA CONCESSIONE e relative quote di partecipazione (%)	PROVVEDIMENTI CONCERNENTI LA CONCESSIONE			PERIODO DI VIGENZA	SCADENZA	AREA (km2)	UBICAZIONE DELLA CONCESSIONE
	SAN POTTIO E COTIGNOLA STOCCAGGIO	EDISON STOCCAGGIO (90) (r.u.) BLUGAS INFRASTRUTTURE (10)	Data	Natura del provvedimento	Decorrenza	BUIG			
			24/4/2009	Natura del provvedimento	24/4/2009	LIII - 5	24/04/2039	51,76	EMILIA ROMAGNA (51,76)
			9/11/2012	Conferimento	9/11/2012				
				Differimento termine conclusione lavori					
	Nota: Data di scadenza variata ai sensi del Decreto Legge 18 ottobre 2012 n. 179 (articolo 34, comma 18).								
2925	CODICE E DENOMINAZIONE DELLA CONCESSIONE	TITOLARI DELLA CONCESSIONE e relative quote di partecipazione (%)	PROVVEDIMENTI CONCERNENTI LA CONCESSIONE			PERIODO DI VIGENZA	SCADENZA	AREA (km2)	UBICAZIONE DELLA CONCESSIONE
	CORNEGLIANO STOCCAGGIO	ITAL GAS STORAGE (100) (r.u.)	Data	Natura del provvedimento	Decorrenza	BUIG			
			15/3/2011	Natura del provvedimento	15/3/2011	LV - 4	15/03/2031	24,23	LOMBARDIA (24,23)
			14/3/2012	Conferimento	14/3/2012				
			14/3/2013	Differimento termine inizio lavori	14/3/2013	LVI - 5			
			7/11/2013	Differimento termine inizio lavori	30/9/2013				
			10/3/2014	Differimento termine inizio lavori	10/3/2014				
				Ridefinizione termine emanazione decreto esproprio					
			30/6/2014	Differimento termine inizio lavori	30/6/2014	LVIII - 10			
			10/3/2015	Differimento termine inizio lavori	30/3/2015	LIX - 3			
	Nota: Data di scadenza variata ai sensi del Decreto Legge 18 ottobre 2012 n. 179 (articolo 34, comma 18).								
2926	CODICE E DENOMINAZIONE DELLA CONCESSIONE	TITOLARI DELLA CONCESSIONE e relative quote di partecipazione (%)	PROVVEDIMENTI CONCERNENTI LA CONCESSIONE			PERIODO DI VIGENZA	SCADENZA	AREA (km2)	UBICAZIONE DELLA CONCESSIONE
	CUGNO LE MACINE STOCCAGGIO	GEOGASTOCK (100) (r.u.)	Data	Natura del provvedimento	Decorrenza	BUIG			
			2/8/2012	Natura del provvedimento	2/8/2012	LV - 8	02/08/2032	48,16	BASILICATA (48,16)
			12/9/2013	Conferimento	31/8/2013				
			1/9/2014	Differimento termine inizio lavori	31/8/2014	LVI - 9			
			18/6/2015	Differimento termine inizio lavori	31/5/2015	LX - 6			
			25/5/2016	Differimento termine inizio lavori	25/5/2016	LXI - 7			
			13/6/2018	Differimento termine inizio lavori	13/6/2018	LXII - 7			
	Nota: Data di scadenza variata ai sensi del Decreto Legge 18 ottobre 2012 n. 179 (articolo 34, comma 18).								

ELENCO DEI PERMESSI DI RICERCA DI RISORSE GEOTERMICHE ACCORDATI NELLA TERRAFERMA - Aggiornamento 30/ settembre/2020

PERMESSI DI RICERCA DI RISORSE GEOTERMICHE ACCORDATI NELLA TERRAFERMA

Decreto Legislativo 11 febbraio 2010, n. 22

Nella terraferma sono vigenti n. 36 PERMESSI DI RICERCA DI RISORSE GEOTERMICHE per complessivi 3232,27 Km²

Regione	Numero permessi	Superficie (Km ²)
LAZIO	8	392,90
LOMBARDIA	2	80,70
SARDEGNA	3	277,42
SICILIA	1	6,49
TOSCANA	23	2.474,76

Nota:
Nella tabella i titoli afferenti a due o più regioni sono conteggiati più volte, una per ciascuna regione mentre a ciascuna regione viene attribuita la parte di area del titolo minerario ad essa afferente.

ELENCO DEI PERMESSI DI RICERCA DI RISORSE GEOTERMICHE ACCORDATI NELLA TERRAFERMA - Aggiornamento 30/ settembre/2020

350	CODICE E DENOMINAZIONE DEL PERMESSO PANTELLERIA Nota: Accordato con D.A. n.126 del 13 aprile 2011 il prolungamento della vigenza con lo slittamento della scadenza del titolo minerario dal 22 febbraio 2011 al 22 dicembre 2013.	TITOLARI DEL PERMESSO e relative quote di partecipazione (%) GEOTERMICA (100) (r.u.)	PROVVEDIMENTI CONCERNENTI IL PERMESSO Data 11/12/2004 13/4/2011 Natura del provvedimento Conferimento Prolungamento vigenza	PERIODO DI VIGENZA 1° periodo	SCADENZA 22/12/2013	AREA (km2) 6,495	UBICAZIONE DEL PERMESSO SICILIA (6,49)
351	CODICE E DENOMINAZIONE DEL PERMESSO FRANCIACORTA	TITOLARI DEL PERMESSO e relative quote di partecipazione (%) COGEME (100) (r.u.)	PROVVEDIMENTI CONCERNENTI IL PERMESSO Data 31/5/2010 Natura del provvedimento Conferimento	PERIODO DI VIGENZA 1° periodo	SCADENZA 31/05/2012	AREA (km2) 78,2	UBICAZIONE DEL PERMESSO LOMBARDIA (78,2)
352	CODICE E DENOMINAZIONE DEL PERMESSO BOCCHEGGIANO	TITOLARI DEL PERMESSO e relative quote di partecipazione (%) ENEL GREEN POWER (100) (r.u.)	PROVVEDIMENTI CONCERNENTI IL PERMESSO Data 6/6/2011 23/2/2016 12/10/2018 Natura del provvedimento Conferimento Proroga Riconoscimento risorsa geotermica nazionale	PERIODO DI VIGENZA 1° periodo	SCADENZA 22/04/2018	AREA (km2) 233,8	UBICAZIONE DEL PERMESSO TOSCANA (233,8)
354	CODICE E DENOMINAZIONE DEL PERMESSO CINIGIANO	TITOLARI DEL PERMESSO e relative quote di partecipazione (%) GESTO ITALIA (100) (r.u.)	PROVVEDIMENTI CONCERNENTI IL PERMESSO Data 21/3/2011 25/2/2016 Natura del provvedimento Conferimento Proroga e riduzione	PERIODO DI VIGENZA 1° periodo	SCADENZA 20/03/2018	AREA (km2) 85,76	UBICAZIONE DEL PERMESSO TOSCANA (85,76)
356	CODICE E DENOMINAZIONE DEL PERMESSO MAZZOLLA	TITOLARI DEL PERMESSO e relative quote di partecipazione (%) GESTO ITALIA (100) (r.u.)	PROVVEDIMENTI CONCERNENTI IL PERMESSO Data 21/3/2011 25/3/2019 Natura del provvedimento Conferimento Riconoscimento risorsa geotermica nazionale	PERIODO DI VIGENZA 1° periodo	SCADENZA 20/03/2015	AREA (km2) 52,5	UBICAZIONE DEL PERMESSO TOSCANA (52,5)
357	CODICE E DENOMINAZIONE DEL PERMESSO MENSANO	TITOLARI DEL PERMESSO e relative quote di partecipazione (%) MAGMA ENERGY ITALIA (100) (r.u.)	PROVVEDIMENTI CONCERNENTI IL PERMESSO Data 6/6/2011 Natura del provvedimento Conferimento	PERIODO DI VIGENZA 1° periodo	SCADENZA 08/05/2016	AREA (km2) 215,26	UBICAZIONE DEL PERMESSO TOSCANA (215,26)
358	CODICE E DENOMINAZIONE DEL PERMESSO MONTE LABBRO	TITOLARI DEL PERMESSO e relative quote di partecipazione (%) RENEWEM (100) (r.u.)	PROVVEDIMENTI CONCERNENTI IL PERMESSO Data 21/3/2011 Natura del provvedimento Conferimento	PERIODO DI VIGENZA 1° periodo	SCADENZA 20/03/2015	AREA (km2) 87,85	UBICAZIONE DEL PERMESSO TOSCANA (87,85)

ELENCO DEI PERMESSI DI RICERCA DI RISORSE GEOTERMICHE ACCORDATI NELLA TERRAFERMA - Aggiornamento 30/ settembre/2020

359	CODICE E DENOMINAZIONE DEL PERMESSO MURCI	TITOLARI DEL PERMESSO e relative quote di partecipazione (%) ENEL GREEN POWER (100) (r.u.)	PROVVEDIMENTI CONCERNENTI IL PERMESSO Data 18/4/2011 25/2/2016 31/5/2018 Natura del provvedimento Conferimento Proroga Riconoscimento risorsa geotermica nazionale	PERIODO DI VIGENZA 1° periodo 17/04/2018	BUIG LV - 5 - LXII - 6	AREA (km2) 262,7	UBICAZIONE DEL PERMESSO TOSCANA (262,7)
362	CODICE E DENOMINAZIONE DEL PERMESSO POGGIO MONTONE	TITOLARI DEL PERMESSO e relative quote di partecipazione (%) SORGENIA GEOTHERMAL (100) (r.u.)	PROVVEDIMENTI CONCERNENTI IL PERMESSO Data 6/6/2011 25/2/2016 22/7/2016 Natura del provvedimento Conferimento Proroga Riconoscimento risorsa geotermica nazionale	PERIODO DI VIGENZA 1° periodo 21/06/2018	BUIG LVI - 1 - LX - 7	AREA (km2) 58,05	UBICAZIONE DEL PERMESSO TOSCANA (58,05)
364	CODICE E DENOMINAZIONE DEL PERMESSO ROCCASTRADA	TITOLARI DEL PERMESSO e relative quote di partecipazione (%) MAGMA ENERGY ITALIA (100) (r.u.)	PROVVEDIMENTI CONCERNENTI IL PERMESSO Data 14/10/2011 Natura del provvedimento Conferimento	PERIODO DI VIGENZA 1° periodo 14/04/2016	BUIG LVI - 1	AREA (km2) 271,9	UBICAZIONE DEL PERMESSO TOSCANA (271,9)
366	CODICE E DENOMINAZIONE DEL PERMESSO ROMA OVEST	TITOLARI DEL PERMESSO e relative quote di partecipazione (%) DER (100) (r.u.)	PROVVEDIMENTI CONCERNENTI IL PERMESSO Data 12/2/2009 5/3/2013 Natura del provvedimento Conferimento Proroga	PERIODO DI VIGENZA 1ª proroga 12/02/2015	BUIG - - 13	AREA (km2) 45	UBICAZIONE DEL PERMESSO LAZIO (45)
367	CODICE E DENOMINAZIONE DEL PERMESSO MONTEBAMBOLI	TITOLARI DEL PERMESSO e relative quote di partecipazione (%) ENEL GREEN POWER (100) (r.u.)	PROVVEDIMENTI CONCERNENTI IL PERMESSO Data 14/10/2011 23/2/2016 Natura del provvedimento Conferimento Proroga	PERIODO DI VIGENZA 1° periodo 14/04/2018	BUIG LVI - 1 -	AREA (km2) 225,96	UBICAZIONE DEL PERMESSO TOSCANA (225,96)
368	CODICE E DENOMINAZIONE DEL PERMESSO MONTEGEMOLI	TITOLARI DEL PERMESSO e relative quote di partecipazione (%) ENEL GREEN POWER (100) (r.u.)	PROVVEDIMENTI CONCERNENTI IL PERMESSO Data 14/10/2011 23/2/2016 Natura del provvedimento Conferimento Proroga	PERIODO DI VIGENZA 1° periodo 14/04/2018	BUIG LVI - 1 -	AREA (km2) 212,78	UBICAZIONE DEL PERMESSO TOSCANA (212,78)
370	CODICE E DENOMINAZIONE DEL PERMESSO MONTE SANTA CROCE	TITOLARI DEL PERMESSO e relative quote di partecipazione (%) SORGENIA GEOTHERMAL (100) (r.u.)	PROVVEDIMENTI CONCERNENTI IL PERMESSO Data 21/11/2011 Natura del provvedimento Conferimento	PERIODO DI VIGENZA 1° periodo 18/05/2016	BUIG LVI - 1	AREA (km2) 15	UBICAZIONE DEL PERMESSO TOSCANA (15)

ELENCO DEI PERMESSI DI RICERCA DI RISORSE GEOTERMICHE ACCORDATI NELLA TERRAFERMA - Aggiornamento 30/ settembre/2020

374	CODICE E DENOMINAZIONE DEL PERMESSO LE CASCINELLE Nota: Il permesso deriva dall'unione dei precedenti permessi di ricerca LE CASCINELLE e CELLE SUL RIGO	TITOLARI DEL PERMESSO e relative quote di partecipazione (%) SORGENIA GEOTHERMAL (100) (r.u.)	PROVVEDIMENTI CONCERNENTI IL PERMESSO Data 7/3/2012 23/2/2016 12/10/2018 Natura del provvedimento Conferimento Unificazione Riconoscimento risorsa geotermica nazionale	PERIODO DI VIGENZA 1° periodo	SCADENZA 23/03/2017	AREA (km2) 100,89	UBICAZIONE DEL PERMESSO TOSCANA (100,89)
375	CODICE E DENOMINAZIONE DEL PERMESSO BAGNOLO	TITOLARI DEL PERMESSO e relative quote di partecipazione (%) TOSCO GEO (100) (r.u.)	PROVVEDIMENTI CONCERNENTI IL PERMESSO Data 7/3/2012 Natura del provvedimento Conferimento	PERIODO DI VIGENZA 1° periodo	SCADENZA 02/09/2016	AREA (km2) 20	UBICAZIONE DEL PERMESSO TOSCANA (20)
377	CODICE E DENOMINAZIONE DEL PERMESSO CASTIGLIONE D'ORCIA	TITOLARI DEL PERMESSO e relative quote di partecipazione (%) TOSCO GEO (100) (r.u.)	PROVVEDIMENTI CONCERNENTI IL PERMESSO Data 6/4/2012 Natura del provvedimento Conferimento	PERIODO DI VIGENZA 1° periodo	SCADENZA 02/10/2016	AREA (km2) 60,5	UBICAZIONE DEL PERMESSO TOSCANA (60,5)
379	CODICE E DENOMINAZIONE DEL PERMESSO GUARDISTALLO	TITOLARI DEL PERMESSO e relative quote di partecipazione (%) GEOTHERMICS ITALY (100) (r.u.)	PROVVEDIMENTI CONCERNENTI IL PERMESSO Data 15/6/2012 Natura del provvedimento Conferimento	PERIODO DI VIGENZA 1° periodo	SCADENZA 11/12/2016	AREA (km2) 87,5	UBICAZIONE DEL PERMESSO TOSCANA (87,5)
382	CODICE E DENOMINAZIONE DEL PERMESSO PERETA	TITOLARI DEL PERMESSO e relative quote di partecipazione (%) FUTURO ENERGIA (100) (r.u.)	PROVVEDIMENTI CONCERNENTI IL PERMESSO Data 15/6/2012 Natura del provvedimento Conferimento	PERIODO DI VIGENZA 1° periodo	SCADENZA 11/12/2016	AREA (km2) 88,6	UBICAZIONE DEL PERMESSO TOSCANA (88,6)
383	CODICE E DENOMINAZIONE DEL PERMESSO MONTALCINO	TITOLARI DEL PERMESSO e relative quote di partecipazione (%) GESTO ITALIA (100) (r.u.)	PROVVEDIMENTI CONCERNENTI IL PERMESSO Data 10/8/2012 Natura del provvedimento Conferimento	PERIODO DI VIGENZA 1° periodo	SCADENZA 10/08/2016	AREA (km2) 65,47	UBICAZIONE DEL PERMESSO TOSCANA (65,47)
387	CODICE E DENOMINAZIONE DEL PERMESSO POMONTE	TITOLARI DEL PERMESSO e relative quote di partecipazione (%) TERRA ENERGY (100) (r.u.)	PROVVEDIMENTI CONCERNENTI IL PERMESSO Data 26/11/2012 Natura del provvedimento Conferimento	PERIODO DI VIGENZA 1° periodo	SCADENZA 24/05/2017	AREA (km2) 88,5	UBICAZIONE DEL PERMESSO TOSCANA (88,5)

ELENCO DEI PERMESSI DI RICERCA DI RISORSE GEOTERMICHE ACCORDATI NELLA TERRAFERMA - Aggiornamento 30/ settembre/2020

388	CODICE E DENOMINAZIONE DEL PERMESSO MONITORIO	TITOLARI DEL PERMESSO e relative quote di partecipazione (%) SORGENIA GEOTHERMAL (100) (r.u.)	PROVVEDIMENTI CONCERNENTI IL PERMESSO Data 18/6/2013 9/12/2014 Natura del provvedimento Conferimento Riduzione area	PERIODO DI VIGENZA 1° periodo 18/06/2017	SCADENZA 18/06/2017	AREA (km2) 101,07	UBICAZIONE DEL PERMESSO TOSCANA (59,28) LAZIO (41,79)
389	CODICE E DENOMINAZIONE DEL PERMESSO LAGO DI VICO	TITOLARI DEL PERMESSO e relative quote di partecipazione (%) GEOTHERMICS ITALY (100) (r.u.)	PROVVEDIMENTI CONCERNENTI IL PERMESSO Data 23/10/2012 Natura del provvedimento Conferimento	PERIODO DI VIGENZA 1° periodo 23/10/2016	SCADENZA 23/10/2016	AREA (km2) 103,27	UBICAZIONE DEL PERMESSO LAZIO (103,27)
390	CODICE E DENOMINAZIONE DEL PERMESSO PIANA DEL DIAVOLO	TITOLARI DEL PERMESSO e relative quote di partecipazione (%) GEOTHERMICS ITALY (100) (r.u.)	PROVVEDIMENTI CONCERNENTI IL PERMESSO Data 13/8/2012 Natura del provvedimento Conferimento	PERIODO DI VIGENZA 1° periodo 25/09/2016	SCADENZA 25/09/2016	AREA (km2) 40,75	UBICAZIONE DEL PERMESSO LAZIO (40,75)
391	CODICE E DENOMINAZIONE DEL PERMESSO TOBIA	TITOLARI DEL PERMESSO e relative quote di partecipazione (%) COGEME (100) (r.u.)	PROVVEDIMENTI CONCERNENTI IL PERMESSO Data 26/7/2012 Natura del provvedimento Conferimento	PERIODO DI VIGENZA 1° periodo 14/8/2012	SCADENZA 14/08/2016	AREA (km2) 14,75	UBICAZIONE DEL PERMESSO LAZIO (14,75)
392	CODICE E DENOMINAZIONE DEL PERMESSO VALLE DI SUIO	TITOLARI DEL PERMESSO e relative quote di partecipazione (%) LA R.E.P. AMBIENTE (100) (r.u.)	PROVVEDIMENTI CONCERNENTI IL PERMESSO Data 17/9/2012 Natura del provvedimento Conferimento	PERIODO DI VIGENZA 1° periodo 25/9/2012	SCADENZA 25/09/2016	AREA (km2) 18,07	UBICAZIONE DEL PERMESSO LAZIO (18,07)
394	CODICE E DENOMINAZIONE DEL PERMESSO SCANSANO	TITOLARI DEL PERMESSO e relative quote di partecipazione (%) TERRA ENERGY (100) (r.u.)	PROVVEDIMENTI CONCERNENTI IL PERMESSO Data 26/11/2012 Natura del provvedimento Conferimento	PERIODO DI VIGENZA 1° periodo 26/11/2012	SCADENZA 24/05/2017	AREA (km2) 49	UBICAZIONE DEL PERMESSO TOSCANA (49)
396	CODICE E DENOMINAZIONE DEL PERMESSO IGIA RISORSE GEOTERMICHE	TITOLARI DEL PERMESSO e relative quote di partecipazione (%) SARAS (100) (r.u.)	PROVVEDIMENTI CONCERNENTI IL PERMESSO Data 20/6/2013 25/3/2014 Natura del provvedimento Conferimento Rettifica	PERIODO DI VIGENZA 1° periodo 20/6/2013 20/6/2013	SCADENZA 20/06/2016	AREA (km2) 122,22	UBICAZIONE DEL PERMESSO SARDEGNA (122,22)

ELENCO DEI PERMESSI DI RICERCA DI RISORSE GEOTERMICHE ACCORDATI NELLA TERRAFERMA - Aggiornamento 30/settembre/2020

398	CODICE E DENOMINAZIONE DEL PERMESSO CELLERE	TITOLARI DEL PERMESSO e relative quote di partecipazione (%) SORGENIA GEOTHERMAL (100) (r.u.)	PROVVEDIMENTI CONCERNENTI IL PERMESSO Data 20/5/2011 Natura del provvedimento Conferimento	PERIODO DI VIGENZA Decorrenza 8/10/2013 BUIG - 13	SCADENZA 08/10/2017	AREA (km2) 106,56	UBICAZIONE DEL PERMESSO LAZIO (106,56)
399	CODICE E DENOMINAZIONE DEL PERMESSO LA VEDUTA Nota: In attesa di pubblicazione sul Bollettino ufficiale della regione Lazio. La pubblicazione sul BURL determinerà la data di decorrenza e di scadenza del permesso.	TITOLARI DEL PERMESSO e relative quote di partecipazione (%) SORGENIA GEOTHERMAL (100) (r.u.)	PROVVEDIMENTI CONCERNENTI IL PERMESSO Data - Natura del provvedimento -	PERIODO DI VIGENZA Decorrenza - BUIG -	SCADENZA -	AREA (km2) 22,71	UBICAZIONE DEL PERMESSO LAZIO (22,71)
400	CODICE E DENOMINAZIONE DEL PERMESSO CAMPIGLIA D'ORCIA	TITOLARI DEL PERMESSO e relative quote di partecipazione (%) TOSCO GEO (100) (r.u.)	PROVVEDIMENTI CONCERNENTI IL PERMESSO Data 27/6/2011 Natura del provvedimento Conferimento	PERIODO DI VIGENZA Decorrenza 27/7/2011 BUIG - 13	SCADENZA 18/01/2018	AREA (km2) 55,4	UBICAZIONE DEL PERMESSO TOSCANA (55,4)
401	CODICE E DENOMINAZIONE DEL PERMESSO LA GRASCETA	TITOLARI DEL PERMESSO e relative quote di partecipazione (%) SORGENIA GEOTHERMAL (100) (r.u.)	PROVVEDIMENTI CONCERNENTI IL PERMESSO Data 22/5/2013 3/7/2013 Natura del provvedimento Conferimento Cambio intestazione	PERIODO DI VIGENZA Decorrenza 22/5/2013 3/7/2013 BUIG - 13 -	SCADENZA 15/10/2017	AREA (km2) 7,56	UBICAZIONE DEL PERMESSO TOSCANA (7,56)
403	CODICE E DENOMINAZIONE DEL PERMESSO RIPA D'ORCIA	TITOLARI DEL PERMESSO e relative quote di partecipazione (%) TOSCO GEO (100) (r.u.)	PROVVEDIMENTI CONCERNENTI IL PERMESSO Data - Natura del provvedimento -	PERIODO DI VIGENZA Decorrenza - BUIG -	SCADENZA 18/01/2018	AREA (km2) 70,5	UBICAZIONE DEL PERMESSO TOSCANA (70,5)
405	CODICE E DENOMINAZIONE DEL PERMESSO MALPAGA	TITOLARI DEL PERMESSO e relative quote di partecipazione (%) MALPAGA (100) (r.u.)	PROVVEDIMENTI CONCERNENTI IL PERMESSO Data 29/10/2014 Natura del provvedimento Conferimento	PERIODO DI VIGENZA Decorrenza 29/10/2014 BUIG - 13	SCADENZA 29/10/2017	AREA (km2) 2,5	UBICAZIONE DEL PERMESSO LOMBARDIA (2,5)
406	CODICE E DENOMINAZIONE DEL PERMESSO SAN GAVINO MONREALE	TITOLARI DEL PERMESSO e relative quote di partecipazione (%) TOSCO GEO (100) (r.u.)	PROVVEDIMENTI CONCERNENTI IL PERMESSO Data 9/3/2015 Natura del provvedimento Conferimento	PERIODO DI VIGENZA Decorrenza 9/3/2015 LIX - 3 BUIG -	SCADENZA 09/03/2019	AREA (km2) 84,7	UBICAZIONE DEL PERMESSO SARDEGNA (84,7)

ELENCO DEI PERMESSI DI RICERCA DI RISORSE GEOTERMICHE ACCORDATI NELLA TERRAFERMA - Aggiornamento 30/ settembre/2020

409

CODICE E DENOMINAZIONE DEL PERMESSO	TITOLARI DEL PERMESSO e relative quote di partecipazione (%)	PROVVEDIMENTI CONCERNENTI IL PERMESSO		PERIODO DI VIGENZA	SCADENZA	AREA (km2)	UBICAZIONE DEL PERMESSO
		Data	Decorrenza				
SARDARA	TOSCO GEO (100) (r.u.)	4/2/2016	Natura del provvedimento Conferimento 4/2/2016	1° periodo	04/02/2020	70,5	SARDEGNA (70,5)

ELENCO DEI PERMESSI DI PROSPEZIONE DI RISORSE GEOTERMICHE ACCORDATE NELLA TERRAFERMA - Aggiornamento 30/settembre/2020

PERMESSI DI RICERCA DI RISORSE GEOTERMICHE FINALIZZATI ALLA SPERIMENTAZIONE DI IMPIANTI PILOTA

Decreto Legislativo 11 febbraio 2010, n. 22

Nella terraferma sono vigenti n. 1 PERMESSI DI RICERCA DI RISORSE GEOTERMICHE FINALIZZATI ALLA SPERIMENTAZIONE DI IMPIANTI PILOTA per complessivi 14,15 Km²

Regione	Numero concessioni	Superficie (Km ²)
UMBRIA	1	14,15

Nota:
Nella tabella i titoli afferenti a due o più regioni sono conteggiati più volte, una per ciascuna regione mentre a ciascuna regione viene attribuita la parte di area del titolo minerario ad essa afferente.

ELENCO DEI PERMESSI DI PROSPEZIONE DI RISORSE GEOTERMICHE ACCORDATE NELLA TERRAFERMA - Aggiornamento 30/settembre/2020

100

CODICE E DENOMINAZIONE DELLA CONCESSIONE	TITOLARI DELLA CONCESSIONE e relative quote di partecipazione (%)	PROVVEDIMENTI CONCERNENTI LA CONCESSIONE		PERIODO DI VIGENZA	SCADENZA	AREA (km2)	UBICAZIONE DELLA CONCESSIONE
		Data	Decorrenza				
CASTEL GIORGIO	ITW & LKW GEOTERMIA ITALIA (100) (r.u.)	16/3/2020	16/3/2020	1° periodo	16/03/2024	14,15	UMBRIA (14,15)
			Natura del provvedimento Conferimento				

ELENCO DELLE CONCESSIONI DI COLTIVAZIONE DI RISORSE GEOTERMICHE ACCORDATE NELLA TERRAFERMA - Aggiornamento 30/ settembre /2020

CONCESSIONI DI COLTIVAZIONE DI RISORSE GEOTERMICHE ACCORDATE NELLA TERRAFERMA

Decreto Legislativo 11 febbraio 2010, n. 22

Nella terraferma sono vigenti n. 11 CONCESSIONI DI COLTIVAZIONE DI RISORSE GEOTERMICHE per complessivi 638,34 Km²

Regione	Numero concessioni	Superficie (Km ²)
EMILIA ROMAGNA	1	31,72
LAZIO	1	111,15
TOSCANA	8	492,95
VENETO	1	2,52

Nota:
Nella tabella i titoli afferenti a due o più regioni sono conteggiati più volte, una per ciascuna regione mentre a ciascuna regione viene attribuita la parte di area del titolo minerario ad essa afferente.

ELENCO DELLE CONCESSIONI DI COLTIVAZIONE DI RISORSE GEOTERMICHE ACCORDATE NELLA TERRAFERMA - Aggiornamento 30/settembre/2020

5	CODICE E DENOMINAZIONE DELLA CONCESSIONE	TITOLARI DELLA CONCESSIONE e relative quote di partecipazione (%)		PROVVEDIMENTI CONCERNENTI LA CONCESSIONE				PERIODO DI VIGENZA	SCADENZA	AREA (km ²)	UBICAZIONE DELLA CONCESSIONE							
		ENEL GREEN POWER (100) (r.u.)		Data	Natura del provvedimento	Decorrenza	BUIG					3 ^a proroga						
	BAGNORE			4/5/1962	Conferimento	4/5/1962	-	3 ^a proroga	03/05/2013	45,87	TOSCANA (45,87)							
6/8/1993				Proroga e ripermetrizzazione	4/5/1987	XXXVII - 9												
9/4/1998				Proroga e ripermetrizzazione	4/5/1997	XLII - 6												
10/3/2000				Trasferimento	1/10/1999	XLIV - 5												
28/12/2001				Modifica denominazione sociale	28/12/2001	LIV - 1												
16/8/2005				Trasferimento	1/6/2005	LIV - 1												
27/4/2007				Proroga	4/5/2007	LIV - 1												
5/2/2009	Trasferimento	1/12/2008	LIV - 1															
	PIANCASTAGNAIO			25/12/1968	Conferimento	28/12/1968	-	1° periodo	28/02/2013	47,91	TOSCANA (47,91)							
20/1/1994				Classificazione conferma e ripermetrizzazione	20/1/1994	XXXVIII - 2												
10/3/2000				Trasferimento	1/10/1999	XLIV - 5												
28/12/2001				Modifica denominazione sociale	28/12/2001	LIV - 1												
16/8/2005				Trasferimento	1/6/2005	LIV - 1												
5/2/2009				Trasferimento	1/12/2008	LIV - 1												
				RIO SECCO			16/1/1970					Conferimento	16/1/1970	-	1° periodo	30/12/2024	55,25	TOSCANA (55,25)
30/12/1994							Classificazione conferma e ripermetrizzazione					30/12/1994	XXXIX - 1					
30/12/1994							Ampliamento					30/12/1994	XXXIX - 1					
10/3/2000							Trasferimento					1/10/1999	XLIV - 5					
28/12/2001	Modifica denominazione sociale	28/12/2001	LIV - 1															
16/8/2005	Trasferimento	1/6/2005	LIV - 1															
5/2/2009	Trasferimento	1/12/2008	LIV - 1															
	FERRARA						19/7/1984	Conferimento	19/7/1984	-	1° periodo	19/07/2014	31,72	EMILIA ROMAGNA (31,72)				
4/1/1994				Classificazione conferma e ripermetrizzazione	4/1/1994	XXXVIII - 3												
13/2/1998				Cambio intestazione quota	1/1/1998	XLII - 3												
10/3/2000				Trasferimento quota	1/10/1999	XLIV - 5												

ELENCO DELLE CONCESSIONI DI COLTIVAZIONE DI RISORSE GEOTERMICHE ACCORDATE NELLA TERRAFERMA - Aggiornamento 30/settembre/2020

17	CODICE E DENOMINAZIONE DELLA CONCESSIONE	TITOLARI DELLA CONCESSIONE e relative quote di partecipazione (%)	PROVVEDIMENTI CONCERNENTI LA CONCESSIONE				PERIODO DI VIGENZA	SCADENZA	AREA (km ²)	UBICAZIONE DELLA CONCESSIONE
	VICENZA	AIM SERVIZI A RETE (100) (r.u.)	Data	Natura del provvedimento	Decorrenza	BUIG	1° periodo	22/07/2015	2,52	VENETO (2,52)
			22/7/1985	Conferimento	22/7/1985	-				
			13/2/1998	Cambio intestazione quota	1/1/1998	XLII - 3				
			16/3/1999	Classificazione conferma e ripermetratura	16/3/1999	XLIII - 4				
21	CODICE E DENOMINAZIONE DELLA CONCESSIONE	TITOLARI DELLA CONCESSIONE e relative quote di partecipazione (%)	PROVVEDIMENTI CONCERNENTI LA CONCESSIONE				PERIODO DI VIGENZA	SCADENZA	AREA (km ²)	UBICAZIONE DELLA CONCESSIONE
	CANNETO	ENEL GREEN POWER (100) (r.u.)	Data	Natura del provvedimento	Decorrenza	BUIG	1° periodo	09/07/2020	52,74	TOSCANA (52,74)
			1/8/1991	Conferimento	9/7/1990	XXXVI - 4				
			21/10/1994	Ripermetratura	7/3/1994	XXXVIII - 11				
			10/3/2000	Trasferimento	1/10/1999	XLIV - 5				
			28/12/2001	Modifica denominazione sociale	28/12/2001	LIV - 1				
			16/8/2005	Trasferimento	1/6/2005	LIV - 1				
5/2/2009			Trasferimento	1/12/2008	LIV - 1					
22	CODICE E DENOMINAZIONE DELLA CONCESSIONE	TITOLARI DELLA CONCESSIONE e relative quote di partecipazione (%)	PROVVEDIMENTI CONCERNENTI LA CONCESSIONE				PERIODO DI VIGENZA	SCADENZA	AREA (km ²)	UBICAZIONE DELLA CONCESSIONE
	LARDERELLO	ENEL GREEN POWER (100) (r.u.)	Data	Natura del provvedimento	Decorrenza	BUIG	1° periodo	07/03/2024	82,74	TOSCANA (82,74)
			7/3/1994	Classificazione unificazione e ripermetratura	7/3/1994	XXXVIII - 4				
			10/3/2000	Trasferimento	1/10/1999	XLIV - 5				
			28/12/2001	Modifica denominazione sociale	28/12/2001	LIV - 1				
			19/10/2004	Modifica programma lavori	19/10/2004	XLIX - 2				
16/8/2005			Trasferimento	1/6/2005	LIV - 1					
5/2/2009	Trasferimento	1/12/2008	LIV - 1							
23	CODICE E DENOMINAZIONE DELLA CONCESSIONE	TITOLARI DELLA CONCESSIONE e relative quote di partecipazione (%)	PROVVEDIMENTI CONCERNENTI LA CONCESSIONE				PERIODO DI VIGENZA	SCADENZA	AREA (km ²)	UBICAZIONE DELLA CONCESSIONE
	LUSTIGNANO	ENEL GREEN POWER (100) (r.u.)	Data	Natura del provvedimento	Decorrenza	BUIG	1° periodo	07/03/2024	77,85	TOSCANA (77,85)
			7/3/1994	Classificazione unificazione e ripermetratura	7/3/1994	XXXVIII - 4				
			10/3/2000	Trasferimento	1/10/1999	XLIV - 5				
			28/12/2001	Modifica denominazione sociale	28/12/2001	LIV - 1				
			16/8/2005	Trasferimento	1/6/2005	LIV - 1				
			5/2/2009	Trasferimento	1/12/2008	LIV - 1				
26	CODICE E DENOMINAZIONE DELLA CONCESSIONE	TITOLARI DELLA CONCESSIONE e relative quote di partecipazione (%)	PROVVEDIMENTI CONCERNENTI LA CONCESSIONE				PERIODO DI VIGENZA	SCADENZA	AREA (km ²)	UBICAZIONE DELLA CONCESSIONE
	TRAVALE	ENEL GREEN POWER (100) (r.u.)	Data	Natura del provvedimento	Decorrenza	BUIG	1° periodo	30/12/2024	85,39	TOSCANA (85,39)
			30/12/1994	Classificazione unificazione e ripermetratura	30/12/1994	XXXIX - 1				
			10/3/2000	Trasferimento	1/10/1999	XLIV - 5				
			28/12/2001	Modifica denominazione sociale	28/12/2001	LIV - 1				
			16/8/2005	Trasferimento	1/6/2005	LIV - 1				
			5/2/2009	Trasferimento	1/12/2008	LIV - 1				

ELENCO DELLE CONCESSIONI DI COLTIVAZIONE DI RISORSE GEOTERMICHE ACCORDATE NELLA TERRAFERMA - Aggiornamento 30/settembre/2020

28

CODICE E DENOMINAZIONE DELLA CONCESSIONE	TITOLARI DELLA CONCESSIONE e relative quote di partecipazione (%)	PROVVEDIMENTI CONCERNENTI LA CONCESSIONE		PERIODO DI VIGENZA	SCADENZA	AREA (km2)	UBICAZIONE DELLA CONCESSIONE	
		Data	Natura del provvedimento					Decorrenza
CHIUSDINO	ENEL GREEN POWER (100) (r.u.)	29/1/1999	Classificazione e conferimento	3/1/1999	1° periodo	45,2	TOSCANA (45,2)	
		10/3/2000	Trasferimento	1/10/1999				XLIII - 3
		1/10/2001	Modifica programma lavori	1/10/2001				XLIV - 5
		28/12/2001	Modifica denominazione sociale	28/12/2001				XLV - 11
		16/8/2005	Trasferimento	1/6/2005				LIV - 1
		5/2/2009	Trasferimento	1/12/2008				LIV - 1

32

CODICE E DENOMINAZIONE DELLA CONCESSIONE	TITOLARI DELLA CONCESSIONE e relative quote di partecipazione (%)	PROVVEDIMENTI CONCERNENTI LA CONCESSIONE		PERIODO DI VIGENZA	SCADENZA	AREA (km2)	UBICAZIONE DELLA CONCESSIONE	
		Data	Natura del provvedimento					Decorrenza
VALENTANO	ERGA (100) (r.u.)	9/10/1986	Conferimento	9/10/1986	1° periodo	111,15	LAZIO (111,15)	
		26/2/1993	Trasferimento quota	7/7/1992				XXXVII - 9
		3/4/1994	Classificazione conferma e ripermimetrazione	3/4/1994				XXXVIII - 4
		9/10/1995	Ampliamento	9/10/1995				XXXIX - 11
		10/3/2000	Trasferimento	1/10/1999				XLIV - 5
		21/10/2016	Riperimetrazione	21/10/2016				LX - 11

ELENCO DELLE DITTE TITOLARI, RAPPRESENTANTI UNICHE E CONTITOLARI DI TITOLI MINERARI PER LA RICERCA E LA COLTIVAZIONE DI IDROCARBURI E DI RISORSE GEOTERMICHE

Aggiornamento 30/settembre/2020

RICERCA E COLTIVAZIONE DI IDROCARBURI

ALEANNA ITALIA

S.r.l. (c.f. n. 10708691000) con sede legale in Roma, Viale Manlio Gelsomini, 14 (C.a.p. 00153)

TITOLI IN CUI LA DITTA E' PRESENTE

PERMESSI DI RICERCA IN TERRAFERMA		
	Numero titoli	Superficie pro-quota (Kmq)
Unico titolare	4	1.987,84
	CASCINA GRAZIOSA BOSCONERO PORTOMAGGIORE SAN MARCO	
Rappresentante unico	1	107,55
	JOLANDA DI SAVOIA	
Totale	5	2.095,39

JOINT-VENTURES

GEOGAS	
	JOLANDA DI SAVOIA

PERMESSI DI RICERCA NEL SOTTOFONDO MARINO		
	Numero titoli	Superficie pro-quota (Kmq)
Unico titolare	1	529,30
	B.R273.EN	
Totale	1	529,30

CONCESSIONI DI COLTIVAZIONE IN TERRAFERMA		
	Numero titoli	Superficie pro-quota (Kmq)
Unico titolare	1	14,75
	BAGNACAVALLO	
Totale	1	14,75

Complessivamente ALEANNA ITALIA è presente in 7 titoli per una superficie pro-quota totale di 2.639,44 Kmq

ALEANNA RESOURCES

LLC (c.f. n. 01126490778), con sede legale in Delaware (U.S.A.), sede secondaria in Matera, Via XX Settembre, 45 (C.a.p. 75100) e sede operativa in Roma, Viale della Piramide Cestia, 31 (C.a.p. 00153)

TITOLI IN CUI LA DITTA E' PRESENTE

PERMESSI DI RICERCA IN TERRAFERMA		
	Numero titoli	Superficie pro-quota (Kmq)
Unico titolare	6	1.329,05
	BELGIOIOSO FANTOZZA BUGIA PONTE DEI GRILLI PONTE DEL DIAVOLO CORTE DEI SIGNORI	
Rappresentante unico	1	89,14
	LA PROSPERA	
Totale	7	1.418,19

JOINT-VENTURES

PETROREP ITALIANA	
	LA PROSPERA

Complessivamente ALEANNA RESOURCES è presente in 7 titoli per una superficie pro-quota totale di 1.418,19 Kmq

**ELENCO DELLE DITTE - Aggiornamento 30/settembre/2020
RICERCA E COLTIVAZIONE DI IDROCARBURI**

APENNINE ENERGY

S.p.A. (c.f. n. 01348720358), con sede legale ed uffici in San Donato Milanese (MI), Via XXV Aprile, 5 (C.a.p. 20097)

TITOLI IN CUI LA DITTA E' PRESENTE

PERMESSI DI RICERCA IN TERRAFERMA		
	Numero titoli	Superficie pro-quota (Kmq)
Unico titolare	3	781,05
	S. MARIA GORETTI CARITA' BADILE	
Totale	3	781,05

PERMESSI DI RICERCA NEL SOTTOFONDO MARINO		
	Numero titoli	Superficie pro-quota (Kmq)
Unico titolare	1	63,13
	D.R. 74.AP	
Totale	1	63,13

CONCESSIONI DI COLTIVAZIONE IN TERRAFERMA		
	Numero titoli	Superficie pro-quota (Kmq)
Unico titolare	3	15,59
	CASA TONETTO SAN LORENZO RAPAGNANO	
Totale	3	15,59

Complessivamente APENNINE ENERGY è presente in 7 titoli per una superficie pro-quota totale di 859,77 Kmq

CANOEL ITALIA

S.r.l. (c.f. 01999030990), con sede in Genova, Corso Andrea Podestà, n. 8/1 (C.a.p. 16128)

TITOLI IN CUI LA DITTA E' PRESENTE

CONCESSIONI DI COLTIVAZIONE IN TERRAFERMA		
	Numero titoli	Superficie pro-quota (Kmq)
Unico titolare	2	7,70
	MISANO ADRIATICO S. TEODORO	
Rappresentante unico	4	22,50
	S. ANDREA MASSERIA PETRILLI TORRENTE CIGNO MASSERIA GROTTAVECCHIA	
Contitolare	3	12,80
	LUCERA S. MAURO MASSERIA ACQUASALSA	
Totale	9	43,00

Complessivamente CANOEL ITALIA è presente in 9 titoli per una superficie pro-quota totale di 43, Kmq

JOINT-VENTURES

EDISON E&P	
	LUCERA MASSERIA ACQUASALSA MASSERIA GROTTAVECCHIA S. ANDREA

GAS PLUS ITALIANA	
	LUCERA MASSERIA ACQUASALSA MASSERIA GROTTAVECCHIA MASSERIA PETRILLI S. MAURO TORRENTE CIGNO

IRMINIO	
	MASSERIA GROTTAVECCHIA

PETROREP ITALIANA	
	S. ANDREA S. MAURO

CH4 LIZZANO

S.a.s. di Federico Bonucci & C., (c.f. n. 00671920379) con sede in Lizzano in Belvedere (BO), Via III Novembre, 51 (C.a.p. 40042)

TITOLI IN CUI LA DITTA E' PRESENTE

CONCESSIONI DI COLTIVAZIONE IN TERRAFERMA		
	Numero titoli	Superficie pro-quota (Kmq)
Unico titolare	2	3,25
	POZZA GRECCHIA	
Totale	2	3,25

Complessivamente CH4 LIZZANO è presente in 2 titoli per una superficie pro-quota totale di 3,25 Kmq

CMI ENERGIA

S.r.l. (c.f. n. 05023201006) con sede in Roma, Via Giovanni Dominici, 6 (C.a.p. 00165)

TITOLI IN CUI LA DITTA E' PRESENTE

PERMESSI DI RICERCA IN TERRAFERMA		
	Numero titoli	Superficie pro-quota (Kmq)
Rappresentante unico	1	32,15
	MONTE PALLANO	
Totale	1	32,15

Complessivamente CMI ENERGIA è presente in 1 titolo per una superficie pro-quota totale di 32,15 Kmq

JOINT-VENTURES

INTERGIE	
	MONTE PALLANO

**ELENCO DELLE DITTE - Aggiornamento 30/settembre/2020
RICERCA E COLTIVAZIONE DI IDROCARBURI**

COIMEPA SERVIZI

S.r.l. (c.f. n. 02796290365) con sede legale in Zocca (MO), Via del Mercato, 104 (C.a.p. 41059)

TITOLI IN CUI LA DITTA E' PRESENTE

CONCESSIONI DI COLTIVAZIONE IN TERRAFERMA		
	Numero titoli	Superficie pro-quota (Kmq)
Unico titolare	1	0,67
	TRIGNANO	
Totale	1	0,67

Complessivamente COIMEPA SERVIZI è presente in 1 titolo per una superficie pro-quota totale di ,67 Kmq

COMPAGNIA GENERALE IDROCARBURI

S.p.A. (c.f. n. 08098211009) con sede legale in Roma, Via Cavour, 44 (C.a.p. 00184)

TITOLI IN CUI LA DITTA E' PRESENTE

PERMESSI DI RICERCA IN TERRAFERMA		
	Numero titoli	Superficie pro-quota (Kmq)
Rappresentante unico	2	939,78
	NUSCO CORANA	
Totale	2	939,78

Complessivamente COMPAGNIA GENERALE IDROCARBURI è presente in 2 titoli per una superficie pro-quota totale di 939,78 Kmq

JOINT-VENTURES

ITALMIN ENERGIA	
	CORANA NUSCO

**ELENCO DELLE DITTE - Aggiornamento 30/settembre/2020
RICERCA E COLTIVAZIONE DI IDROCARBURI**

EDISON E&P

S.p.A. (c.f. n. 10245700967) con sede in Milano, Foro Buonaparte, 31 (C.a.p. 20121)

TITOLI IN CUI LA DITTA E' PRESENTE

PERMESSI DI RICERCA IN SICILIA		
	Numero titoli	Superficie pro-quota (Kmq)
Unico titolare	1	693,25
	CASTRONUOVO	
Contitolare	1	367,40
	PATERNO'	
Totale	2	1.060,65

PERMESSI DI RICERCA NEL SOTTOFONDO MARINO		
	Numero titoli	Superficie pro-quota (Kmq)
Contitolare	3	284,51
	G.R 13.AG G.R 14.AG A.R 78.RC	
Totale	3	284,51

CONCESSIONI DI COLTIVAZIONE IN TERRAFERMA		
	Numero titoli	Superficie pro-quota (Kmq)
Unico titolare	2	62,15
	SAN MARCO FIUME TENNA	
Rappresentante unico	7	199,16
	MONTIGNANO GARAGUSO COLLE DI LAURO MASSERIA MONACO MONTE URANO MASSIGNANO TORRENTE MENCOCCHIA	
Contitolare	14	294,15
	MASSERIA GROTTAVECCHIA MASSERIA ACQUASALSA MONTE CASTELLANO TEMPA ROSSA S. BENEDETTO DEL TRONTO MAFALDA TORRENTE CELONE S. ANDREA MONTEGRANARO LUCERA QUARTO CAPPARUCCIA CANDELA PORTO CIVITANOVA	
Totale	23	555,46

CONCESSIONI DI COLTIVAZIONE IN SICILIA		
	Numero titoli	Superficie pro-quota (Kmq)
Unico titolare	1	3,70
	COMISO SECONDO	
Contitolare	1	5,56
	S. ANNA	
Totale	2	9,26

JOINT-VENTURES

CANOEL ITALIA	
	LUCERA MASSERIA ACQUASALSA MASSERIA GROTTAVECCHIA S. ANDREA

ENI	
	A.C 8.ME A.C 13.AS A.C 14.AS A.C 15.AX A.C 16.AG A.C 17.AG A.C 21.AG A.C 36.AG A.R 78.RC B.C 8.LF B.C 9.AS B.C 10.AS B.C 11.AS B.C 12.AS B.C 13.AS B.C 14.AS B.C 20.AS B.C 21.AG C.C 6.EO CANDELA CAPPARUCCIA COLLE DI LAURO G.C 1.AG G.R 13.AG G.R 14.AG MASSERIA MONACO MONTE CASTELLANO MONTE URANO MONTEGRANARO S. BENEDETTO DEL TRONTO TEMPA ROSSA

ENI MEDITERRANEA IDROCARBURI	
	PATERNO' S. ANNA

GAS PLUS ITALIANA	
	B.C 1.LF B.C 2.LF B.C 7.LF COLLE DI LAURO GARAGUSO LUCERA MAFALDA MASSERIA ACQUASALSA MASSERIA GROTTAVECCHIA MASSIGNANO MONTEGRANARO MONTIGNANO PORTO CIVITANOVA S. BENEDETTO DEL TRONTO

IRMINIO	
	MASSERIA GROTTAVECCHIA S. ANNA

PETROREP ITALIANA	
	S. ANDREA TORRENTE MENCOCCHIA

ROCKHOPPER ITALIA	
	TORRENTE CELONE

SOCIETÀ PADANA ENERGIA	
	QUARTO

**ELENCO DELLE DITTE - Aggiornamento 30/settembre/2020
RICERCA E COLTIVAZIONE DI IDROCARBURI**

CONCESSIONI DI COLTIVAZIONE NEL SOTTOFONDO MARINO		
	Numero titoli	Superficie pro-quota (Kmq)
Rappresentante unico	5	455,41
	C.C 6.EO B.C 1.LF B.C 2.LF B.C 8.LF B.C 7.LF	
Contitolare	17	1.085,25
	B.C 12.AS G.C 1.AG B.C 10.AS B.C 9.AS B.C 11.AS A.C 13.AS B.C 13.AS B.C 14.AS A.C 14.AS A.C 15.AX A.C 16.AG A.C 17.AG B.C 20.AS A.C 21.AG A.C 36.AG A.C 8.ME B.C 21.AG	
Totale	22	1.540,66

Complessivamente EDISON E&P è presente in 52 titoli per una superficie pro-quota totale di 3.450,54 Kmq

**ELENCO DELLE DITTE - Aggiornamento 30/settembre/2020
RICERCA E COLTIVAZIONE DI IDROCARBURI**

ENI

S.p.A. (c.f. n. 00484960588) con sede in Roma, Piazzale Enrico Mattei, 1 (C.a.p. 00144) ed uffici in San Donato Milanese (MI), Via Emilia, 1 (C.a.p. 20097)

TITOLI IN CUI LA DITTA E' PRESENTE

PERMESSI DI RICERCA IN TERRAFERMA		
	Numero titoli	Superficie pro-quota (Kmq)
Unico titolare	4	572,78
	ABBADIA CERRETO ORTONA BUCCHIANICO TRIGOLO	
Rappresentante unico	2	208,20
	MUTIGNANO SERRA S. BERNARDO	
Contitolare	4	114,71
	ALIANO TEANA TEMPA MOLIANO FOSSO VALDIENNA	
Totale	10	895,69

PERMESSI DI RICERCA NEL SOTTOFONDO MARINO		
	Numero titoli	Superficie pro-quota (Kmq)
Unico titolare	5	1.055,86
	A.R 87.AG A.R 80.AG A.R 93.EA A.R 92.EA A.R 91.EA	
Rappresentante unico	4	588,28
	G.R 14.AG A.R 81.FR A.R 78.RC G.R 13.AG	
Totale	9	1.644,14

CONCESSIONI DI COLTIVAZIONE IN TERRAFERMA		
	Numero titoli	Superficie pro-quota (Kmq)
Unico titolare	21	1.598,83
	CAVIAGA MANARA PECORARO MASSERIA VERTICCHIO CALCIANO CAPO COLONNE SEDIA D'ORLANDO CIGNONE FIUME TRESTE SERRA PIZZUTA CANONICA CORTEMAGGIORE PESSANO TORRENTE VULGANO SAN GERVASIO MIGLIANICO BAGNOLO MELLA GAGGIANO DOSSO DEGLI ANGELI VILLAFORTUNA-TRECATE SORESINA	
Rappresentante unico	8	917,19
	CAPPARUCCIA VAL D'AGRI S. BENEDETTO DEL TRONTO TEMPA ROSSA TERTIVERI MONTE CASTELLANO CANDELA COLLE S. GIOVANNI	
Contitolare	4	52,66
	MONTE URANO MASSERIA MONACO COLLE DI LAURO MONTEGRANARO	
Totale	33	2.568,68

JOINT-VENTURES

EDISON E&P	
	A.C 8.ME A.C 13.AS A.C 14.AS A.C 15.AX A.C 16.AG A.C 17.AG A.C 21.AG A.C 36.AG A.R 78.RC B.C 8.LF B.C 9.AS B.C 10.AS B.C 11.AS B.C 12.AS B.C 13.AS B.C 14.AS B.C 20.AS B.C 21.AG C.C 6.EO CANDELA CAPPARUCCIA COLLE DI LAURO G.C 1.AG G.R 13.AG G.R 14.AG MASSERIA MONACO MONTE CASTELLANO MONTE URANO MONTEGRANARO S. BENEDETTO DEL TRONTO TEMPA ROSSA

GAS PLUS ITALIANA	
	COLLE DI LAURO COLLE S. GIOVANNI MONTEGRANARO MUTIGNANO S. BENEDETTO DEL TRONTO TERTIVERI

ROCKHOPPER ITALIA	
	A.C 19.PI A.C 35.AG A.R 81.FR SERRA S. BERNARDO

SHELL ITALIA E&P	
	FOSSO VALDIENNA TEMPA MOLIANO VAL D'AGRI

TOTAL E&P ITALIA	
	ALIANO FOSSO VALDIENNA SERRA S. BERNARDO TEANA TEMPA MOLIANO

**ELENCO DELLE DITTE - Aggiornamento 30/settembre/2020
RICERCA E COLTIVAZIONE DI IDROCARBURI**

CONCESSIONI DI COLTIVAZIONE NEL SOTTOFONDO MARINO		
	Numero titoli	Superficie pro-quota (Kmq)
Unico titolare	40	3.968,16
	A.C 5.AV B.C 15.AV A.C 12.AG D.C 4.AG A.C 11.AG A.C 10.AG A.C 9.AG D.C 2.AG A.C 6.AS A.C 7.AS D.C 1.AG B.C 4.AS B.C 3.AS A.C 3.AS B.C 22.AG A.C 2.AS A.C 1.AG CERVIA MARE B.C 17.TO B.C 5.AS A.C 29.EA A.C 31.EA B.C 18.RI A.C 34.AG A.C 33.AG A.C 32.AG A.C 30.EA B.C 23.AG A.C 28.EA A.C 27.EA F.C 2.AG F.C 1.AG A.C 18.AG A.C 26.EA A.C 20.AG PORTO CORSINI MARE A.C 22.EA A.C 23.EA A.C 24.EA A.C 25.EA	
Rappresentante unico	19	1.799,44
	A.C 14.AS A.C 8.ME B.C 10.AS B.C 11.AS A.C 13.AS B.C 13.AS B.C 14.AS B.C 12.AS B.C 9.AS A.C 15.AX A.C 16.AG A.C 17.AG B.C 20.AS A.C 19.PI A.C 21.AG B.C 21.AG A.C 35.AG G.C 1.AG A.C 36.AG	
Contitolare	2	180,08
	B.C 8.LF C.C 6.EO	
Totale	61	5.947,67

Complessivamente ENI è presente in 113 titoli per una superficie pro-quota totale di 11.056,18 Kmq

**ELENCO DELLE DITTE - Aggiornamento 30/settembre/2020
RICERCA E COLTIVAZIONE DI IDROCARBURI**

ENI MEDITERRANEA IDROCARBURI

S.p.A. (c.f. n. 12300000150) con sede legale in Gela (CL), Strada Statale 117 bis - Contrada Ponte Olivo

TITOLI IN CUI LA DITTA E' PRESENTE

PERMESSI DI RICERCA IN SICILIA		
	Numero titoli	Superficie pro-quota (Kmq)
Unico titolare	2	1.496,43
	PASSO DI PIAZZA FRIDDANI	
Rappresentante unico	1	367,40
	PATERNO'	
Totale	3	1.863,83

CONCESSIONI DI COLTIVAZIONE IN SICILIA		
	Numero titoli	Superficie pro-quota (Kmq)
Unico titolare	11	531,16
	RAGUSA BRONTE-S.NICOLA FIUMETTO GAGLIANO GELA-AGIP LIPPONE-MAZARA ROCCA CAVALLO NOTO CASE SCHILLACI SAMPERI GIAURONE	
Rappresentante unico	1	10,00
	S. ANNA	
Totale	12	541,16

CONCESSIONI DI COLTIVAZIONE NEL SOTTOFONDO MARINO		
	Numero titoli	Superficie pro-quota (Kmq)
Unico titolare	2	474,71
	C.C 1.AG C.C 3.AG	
Totale	2	474,71

Complessivamente ENI MEDITERRANEA IDROCARBURI è presente in 17 titoli per una superficie pro-quota totale di 2.879,7 Kmq

JOINT-VENTURES

EDISON E&P	
	PATERNO' S. ANNA
IRMINIO	
	S. ANNA

**ELENCO DELLE DITTE - Aggiornamento 30/settembre/2020
RICERCA E COLTIVAZIONE DI IDROCARBURI**

GAS PLUS ITALIANA

S.r.l. (c.f. n. 04086420967) con sede in Milano, Via Enrico Forlanini, 17 (C.a.p. 20134) ed uffici in Forno di Tarò (PR), Via Nazionale, 2 (C.a.p. 43045)

TITOLI IN CUI LA DITTA E' PRESENTE

PERMESSI DI RICERCA IN TERRAFERMA		
	Numero titoli	Superficie pro-quota (Kmq)
Contitolare	1	38,10
	MUTIGNANO	
Totale	1	38,10

CONCESSIONI DI COLTIVAZIONE IN TERRAFERMA

	Numero titoli	Superficie pro-quota (Kmq)
Unico titolare	15	457,54
	SETTEFINESTRE NOVA SIRI SCALO FILETTO MONTE MORRONE MACERATA PIGAZZANO S. MARIA NUOVA IL SALICE POLICORO CASA MAGGI CASTEGGIO PONTETIDONE RECOVATO RECOLETA ORSINO	

Rappresentante unico	8	150,09
	MONTEARDONE PORTO CIVITANOVA MASSERIA ACQUASALSA MAFALDA MONTEGRANARO FORNOVO DI TARO LUCERA S. MAURO	

Contitolare	11	220,40
	TORRENTE CIGNO GARAGUSO COLLE DI LAURO TERTIVERI S. BENEDETTO DEL TRONTO MASSERIA GROTTAVECCHIA MASSERIA PETRILLI MONTE VERDESE MASSIGNANO COLLE S. GIOVANNI MONTIGNANO	
Totale	34	828,03

CONCESSIONI DI COLTIVAZIONE NEL SOTTOFONDO MARINO

	Numero titoli	Superficie pro-quota (Kmq)
Contitolare	3	9,13
	B.C. 1.LF B.C. 7.LF B.C. 2.LF	
Totale	3	9,13

Complessivamente GAS PLUS ITALIANA è presente in 38 titoli per una superficie pro-quota totale di 875,25 Kmq

GEOGAS

S.r.l. (c.f. n. 00181440348) con sede in Parma, Viale Mentana, 41 (C.a.p. 43121)

TITOLI IN CUI LA DITTA E' PRESENTE

PERMESSI DI RICERCA IN TERRAFERMA		
	Numero titoli	Superficie pro-quota (Kmq)
Contitolare	1	11,95
	JOLANDA DI SAVOIA	
Totale	1	11,95

Complessivamente GEOGAS è presente in 1 titolo per una superficie pro-quota totale di 11,95 Kmq

JOINT-VENTURES

CANOEL ITALIA	
	LUCERA MASSERIA ACQUASALSA MASSERIA GROTTAVECCHIA MASSERIA PETRILLI S. MAURO TORRENTE CIGNO

EDISON E&P	
	B.C. 1.LF B.C. 2.LF B.C. 7.LF COLLE DI LAURO GARAGUSO LUCERA MAFALDA MASSERIA ACQUASALSA MASSERIA GROTTAVECCHIA MASSIGNANO MONTEGRANARO MONTIGNANO PORTO CIVITANOVA S. BENEDETTO DEL TRONTO

ENI	
	COLLE DI LAURO COLLE S. GIOVANNI MONTEGRANARO MUTIGNANO S. BENEDETTO DEL TRONTO TERTIVERI

IRMINIO	
	FORNOVO DI TARO MASSERIA GROTTAVECCHIA MONTEARDONE

PETROREP ITALIANA	
	FORNOVO DI TARO MONTE VERDESE MONTEARDONE S. MAURO

ROCKHOPPER ITALIA	
	MONTE VERDESE

JOINT-VENTURES

ALEANNA ITALIA	
	JOLANDA DI SAVOIA

**ELENCO DELLE DITTE - Aggiornamento 30/settembre/2020
RICERCA E COLTIVAZIONE DI IDROCARBURI**

GLOBAL MED

LLC (c.f. n.), con sede legale in Colorado (USA) 6901 South Pierce Street, Suite 390, Littleton, domiciliata in Italia presso lo Studio Legale Turco, Viale Gioacchino Rossini 9, Roma (C.a.p. 00198)

TITOLI IN CUI LA DITTA E' PRESENTE

PERMESSI DI RICERCA NEL SOTTOFONDO MARINO		
	Numero titoli	Superficie pro-quota (Kmq)
Unico titolare	5	3.720,20
	F.R 45.GM F.R 44.GM F.R 43.GM F.R 42.GM F.R 41.GM	
Totale	5	3.720,20

Compressivamente GLOBAL MED è presente in 5 titoli per una superficie pro-quota totale di 3.720,2 Kmq

INTERGIE

S.r.l. (c.f. n. 08708351005), con sede in Roma, Viale Trastevere, 249 (C.a.p. 00153)

TITOLI IN CUI LA DITTA E' PRESENTE

PERMESSI DI RICERCA IN TERRAFERMA		
	Numero titoli	Superficie pro-quota (Kmq)
Contitolare	1	3,57
	MONTE PALLANO	
Totale	1	3,57

Compressivamente INTERGIE è presente in 1 titolo per una superficie pro-quota totale di 3,57 Kmq

IRMINIO

S.r.l. (c.f. n. 03922140821), con sede in Palermo (PA), Via Principe di Villafranca, 50 (C.a..p. 90139)

TITOLI IN CUI LA DITTA E' PRESENTE

PERMESSI DI RICERCA IN TERRAFERMA		
	Numero titoli	Superficie pro-quota (Kmq)
Unico titolare	1	745,60
	SANTA CROCE	
Totale	1	745,60

PERMESSI DI RICERCA IN SICILIA		
	Numero titoli	Superficie pro-quota (Kmq)
Unico titolare	1	96,00
	SCICLI	
Totale	1	96,00

CONCESSIONI DI COLTIVAZIONE IN TERRAFERMA		
	Numero titoli	Superficie pro-quota (Kmq)
Contitolare	4	19,21
	FORNOVO DI TARO MONTEARDONE SAN BASILE MASSERIA GROTTAVECCHIA	
Totale	4	19,21

CONCESSIONI DI COLTIVAZIONE IN SICILIA		
	Numero titoli	Superficie pro-quota (Kmq)
Unico titolare	1	39,76
	IRMINIO	
Contitolare	1	6,67
	S. ANNA	
Totale	2	46,43

Compressivamente IRMINIO è presente in 8 titoli per una superficie pro-quota totale di 907,24 Kmq

ITALMIN ENERGIA

S.r.l. (c.f. n. 11932571000), con sede legale in Roma, Viale Trastevere, 249 (C.a.p. 00153)

TITOLI IN CUI LA DITTA E' PRESENTE

PERMESSI DI RICERCA IN TERRAFERMA		
	Numero titoli	Superficie pro-quota (Kmq)
Contitolare	2	234,95
	NUSCO CORANA	
Totale	2	234,95

Compressivamente ITALMIN ENERGIA è presente in 2 titoli per una superficie pro-quota totale di 234,95 Kmq

JOINT-VENTURES

CMI ENERGIA	
	MONTE PALLANO

JOINT-VENTURES

CANOEL ITALIA	
	MASSERIA GROTTAVECCHIA

EDISON E&P	
	MASSERIA GROTTAVECCHIA S. ANNA

ENI MEDITERRANEA IDROCARBURI	
	S. ANNA

GAS PLUS ITALIANA	
	FORNOVO DI TARO MASSERIA GROTTAVECCHIA MONTEARDONE

PETROREP ITALIANA	
	FORNOVO DI TARO MONTEARDONE

ROCKHOPPER ITALIA	
	SAN BASILE

JOINT-VENTURES

COMPAGNIA GENERALE IDROCARBURI	
	CORANA NUSCO

**ELENCO DELLE DITTE - Aggiornamento 30/settembre/2020
RICERCA E COLTIVAZIONE DI IDROCARBURI**

LAZZI GAS

S.r.l. (c.f. n. 00439240482) con sede in Firenze, Via Mercadante, 2/b (C.a.p. 50144)

TITOLI IN CUI LA DITTA E' PRESENTE

CONCESSIONI DI COLTIVAZIONE IN TERRAFERMA		
	Numero titoli	Superficie pro-quota (Kmq)
Unico titolare	5	40,44
	BOMBIANA MOLINAZZO GAGGIOLA CA' BELLAVISTA SALGASTRI	
Totale	5	40,44

Compressivamente LAZZI GAS è presente in 5 titoli per una superficie pro-quota totale di 40,44 Kmq

LUMAX OIL

S.p.A. (c.f. n. 00141800607) con sede in Ripi (FR), Via Varroccia, 43 (C.a.p. 03027)

TITOLI IN CUI LA DITTA E' PRESENTE

PERMESSI DI RICERCA IN TERRAFERMA		
	Numero titoli	Superficie pro-quota (Kmq)
Unico titolare	3	2.724,58
	SORA LAGO DEL SALTO FIUME ANIENE	
Totale	3	2.724,58

Compressivamente LUMAX OIL è presente in 3 titoli per una superficie pro-quota totale di 2.724,58 Kmq

METANO PUGLIA

di Mauro Cardinali, (c.f. CRDMRA33S01D542S) con sede in Fermo (AP), Piazza Dante, 11 (C.a.p. 63023)

TITOLI IN CUI LA DITTA E' PRESENTE

CONCESSIONI DI COLTIVAZIONE IN TERRAFERMA		
	Numero titoli	Superficie pro-quota (Kmq)
Unico titolare	1	2,57
	VALLE DEL ROVELLO	
Totale	1	2,57

Compressivamente METANO PUGLIA è presente in 1 titolo per una superficie pro-quota totale di 2,57 Kmq

MITSUI E&P ITALIA B

S.r.l. (c.f. n. 11835991008) con sede in Milano, Piazza del Liberty, 2 (C.a.p. 20121)

TITOLI IN CUI LA DITTA E' PRESENTE

CONCESSIONI DI COLTIVAZIONE IN TERRAFERMA		
	Numero titoli	Superficie pro-quota (Kmq)
Contitolare	1	72,65
	GORGOGNONE	
Totale	1	72,65

Compressivamente MITSUI E&P ITALIA B è presente in 1 titolo per una superficie pro-quota totale di 72,65 Kmq

JOINT-VENTURES

SHELL ITALIA E&P	
	GORGOGNONE
TOTAL E&P ITALIA	
	GORGOGNONE

NORTHERN PETROLEUM (UK) LTD

Ltd. (c.f. n. 97203520586) con sede secondaria in Roma, Viale Trastevere, 249 (C.a.p. 00153)

TITOLI IN CUI LA DITTA E' PRESENTE

PERMESSI DI RICERCA NEL SOTTOFONDO MARINO		
	Numero titoli	Superficie pro-quota (Kmq)
Unico titolare	4	2.191,32
	C.R149.NP F.R 40.NP F.R 39.NP C.R146.NP	
Totale	4	2.191,32

Compressivamente NORTHERN PETROLEUM (UK) LTD è presente in 4 titoli per una superficie pro-quota totale di 2.191,32 Kmq

**ELENCO DELLE DITTE - Aggiornamento 30/settembre/2020
RICERCA E COLTIVAZIONE DI IDROCARBURI**

NORTHSUN ITALIA

S.p.A. (c.f. n. 05296511008) con sede legale ed amministrativa in Roma, Via Ludovisi, 16 (C.a.p. 00187)

TITOLI IN CUI LA DITTA E' PRESENTE

CONCESSIONI DI COLTIVAZIONE IN TERRAFERMA		
	Numero titoli	Superficie pro-quota (Kmq)
Unico titolare	2	17,11
	S. ALBERTO SILLARO	
Rappresentante unico	1	26,05
	CASCINA CASTELLO	
Totale	3	43,16

Compressivamente NORTHSUN ITALIA è presente in 3 titoli per una superficie pro-quota totale di 43,16 Kmq

JOINT-VENTURES

PETROREP ITALIANA	
	CASCINA CASTELLO

PANTHER EUREKA

S.r.l. (c.f. n. 05290230829) con sede in Ragusa, via Grazia Deledda n. 50 (C.a.p. 97100)

TITOLI IN CUI LA DITTA E' PRESENTE

PERMESSI DI RICERCA IN SICILIA		
	Numero titoli	Superficie pro-quota (Kmq)
Unico titolare	1	741,20
	FIUME TELLARO	
Totale	1	741,20

Compressivamente PANTHER EUREKA è presente in 1 titolo per una superficie pro-quota totale di 741,2 Kmq

PENGAS ITALIANA

S.r.l. (c.f. n. 05489970961) con sede in Milano, Via Vincenzo Bellini 15 (C.a.p. 20122)

TITOLI IN CUI LA DITTA E' PRESENTE

PERMESSI DI RICERCA IN TERRAFERMA		
	Numero titoli	Superficie pro-quota (Kmq)
Unico titolare	1	539,40
	CALCIO	
Totale	1	539,40
CONCESSIONI DI COLTIVAZIONE IN TERRAFERMA		
	Numero titoli	Superficie pro-quota (Kmq)
Unico titolare	1	2,60
	MASSERIA VIORANO	
Totale	1	2,60

Compressivamente PENGAS ITALIANA è presente in 2 titoli per una superficie pro-quota totale di 542, Kmq

PENTEX ITALIA

Ltd. (c.f. n. 97063580589) con sede in Gainsborough (Gran Bretagna) Corringham Industrial Estate Lincs DN 21 1 QB e sede secondaria in Ripi (FR), Via Varroccia, 43 (C.a.p. 03027)

TITOLI IN CUI LA DITTA E' PRESENTE

CONCESSIONI DI COLTIVAZIONE IN TERRAFERMA		
	Numero titoli	Superficie pro-quota (Kmq)
Unico titolare	1	12,88
	STRANGOLAGALLI	
Totale	1	12,88

Compressivamente PENTEX ITALIA è presente in 1 titolo per una superficie pro-quota totale di 12,88 Kmq

**ELENCO DELLE DITTE - Aggiornamento 30/settembre/2020
RICERCA E COLTIVAZIONE DI IDROCARBURI**

PETROREP ITALIANA

S.p.A. (c.f. n. 00430680108) con sede in Genova, Viale Sauli, 4/8b (C.a.p. 16121) ed uffici in Milano, Via Giacomo Leopardi, 26 (C.a.p. 20123)

TITOLI IN CUI LA DITTA E' PRESENTE

PERMESSI DI RICERCA IN TERRAFERMA		
	Numero titoli	Superficie pro-quota (Kmq)
Contitolare	1	15,73
	LA PROSPERA	
Totale	1	15,73

CONCESSIONI DI COLTIVAZIONE IN TERRAFERMA		
	Numero titoli	Superficie pro-quota (Kmq)
Contitolare	7	10,00
	CASCINA CASTELLO FORNOVO DI TARO MONTEARDONE MONTE VERDESE S. ANDREA S. MAURO TORRENTE MENOCCCHIA	
Totale	7	10,00

Compressivamente PETROREP ITALIANA è presente in 8 titoli per una superficie pro-quota totale di 25,73 Kmq

JOINT-VENTURES

ALEANNA RESOURCES	
	LA PROSPERA

CANOEL ITALIA	
	S. ANDREA S. MAURO

EDISON E&P	
	S. ANDREA TORRENTE MENOCCCHIA

GAS PLUS ITALIANA	
	FORNOVO DI TARO MONTE VERDESE MONTEARDONE S. MAURO

IRMINIO	
	FORNOVO DI TARO MONTEARDONE

NORTHSUN ITALIA	
	CASCINA CASTELLO

ROCKHOPPER ITALIA	
	MONTE VERDESE

PO VALLEY OPERATIONS PTY

Ltd. (c.f. n. 05584311004) con sede legale in Roma, Via Ludovisi, 16 (C.a.p. 00187)

TITOLI IN CUI LA DITTA E' PRESENTE

PERMESSI DI RICERCA IN TERRAFERMA		
	Numero titoli	Superficie pro-quota (Kmq)
Unico titolare	4	1.164,09
	TORRE DEL MORO CADELBOSCO DI SOPRA GRATTASASSO PODERE GALLINA	
Totale	4	1.164,09

PERMESSI DI RICERCA NEL SOTTOFONDO MARINO		
	Numero titoli	Superficie pro-quota (Kmq)
Unico titolare	1	526,00
	A.R 94.PY	
Totale	1	526,00

Compressivamente PO VALLEY OPERATIONS PTY è presente in 5 titoli per una superficie pro-quota totale di 1.690,09 Kmq

ROCKHOPPER CIVITA

Ltd. (c.f. n. 93040860434) con sede legale in Londra, Southampton Buildings WC2 1AP, e sede secondaria in Roma, via Abruzzi, 3 (C.a.p. 00187)

TITOLI IN CUI LA DITTA E' PRESENTE

PERMESSI DI RICERCA IN TERRAFERMA		
	Numero titoli	Superficie pro-quota (Kmq)
Unico titolare	1	276,57
	CIVITA	
Totale	1	276,57

CONCESSIONI DI COLTIVAZIONE IN TERRAFERMA		
	Numero titoli	Superficie pro-quota (Kmq)
Unico titolare	1	7,32
	AGLAVIZZA	
Totale	1	7,32

Compressivamente ROCKHOPPER CIVITA è presente in 2 titoli per una superficie pro-quota totale di 283,89 Kmq

**ELENCO DELLE DITTE - Aggiornamento 30/settembre/2020
RICERCA E COLTIVAZIONE DI IDROCARBURI**

ROCKHOPPER ITALIA

S.p.A. (c.f. n. 08344911006), con sede in Roma, via Abruzzi, 3 (C.a.p. 00187)

TITOLI IN CUI LA DITTA E' PRESENTE

PERMESSI DI RICERCA IN TERRAFERMA		
	Numero titoli	Superficie pro-quota (Kmq)
Contitolare	1	61,47
	SERRA S. BERNARDO	
Totale	1	61,47

PERMESSI DI RICERCA NEL SOTTOFONDO MARINO		
	Numero titoli	Superficie pro-quota (Kmq)
Contitolare	1	15,26
	A.R 81.FR	
Totale	1	15,26

CONCESSIONI DI COLTIVAZIONE IN TERRAFERMA		
	Numero titoli	Superficie pro-quota (Kmq)
Unico titolare	1	15,75
	SCANZANO	
Rappresentante unico	3	121,87
	MONTE VERDESE TORRENTE CELONE SAN BASILE	
Totale	4	137,62

CONCESSIONI DI COLTIVAZIONE NEL SOTTOFONDO MARINO		
	Numero titoli	Superficie pro-quota (Kmq)
Contitolare	2	37,33
	A.C 35.AG A.C 19.PI	
Totale	2	37,33

Complessivamente ROCKHOPPER ITALIA è presente in 8 titoli per una superficie pro-quota totale di 251,68 Kmq

SHELL ITALIA E&P

S.p.A. (c.f. n. 05160421003) con sede in Roma, Piazza Indipendenza, 11b (C.a.p. 00185)

TITOLI IN CUI LA DITTA E' PRESENTE

PERMESSI DI RICERCA IN TERRAFERMA		
	Numero titoli	Superficie pro-quota (Kmq)
Contitolare	2	8,51
	TEMPA MOLIANO FOSSO VALDIENNA	
Totale	2	8,51

CONCESSIONI DI COLTIVAZIONE IN TERRAFERMA		
	Numero titoli	Superficie pro-quota (Kmq)
Contitolare	2	330,11
	VAL D'AGRI GORGOGNONE	
Totale	2	330,11

Complessivamente SHELL ITALIA E&P è presente in 4 titoli per una superficie pro-quota totale di 338,61 Kmq

SIM

S.r.l. (c.f. n. 00171870462) con sede in Viareggio (Lucca), località Massarosa (LU), Via Montramito (C.a.p. 55054)

TITOLI IN CUI LA DITTA E' PRESENTE

CONCESSIONI DI COLTIVAZIONE IN TERRAFERMA		
	Numero titoli	Superficie pro-quota (Kmq)
Unico titolare	2	313,14
	PIETRAMALA TOMBOLO	
Totale	2	313,14

Complessivamente SIM è presente in 2 titoli per una superficie pro-quota totale di 313,14 Kmq

JOINT-VENTURES

EDISON E&P	
	TORRENTE CELONE

ENI	
	A.C 19.PI A.C 35.AG A.R 81.FR SERRA S. BERNARDO

GAS PLUS ITALIANA	
	MONTE VERDESE

IRMINIO	
	SAN BASILE

PETROREP ITALIANA	
	MONTE VERDESE

TOTAL E&P ITALIA	
	SERRA S. BERNARDO

JOINT-VENTURES

ENI	
	FOSSO VALDIENNA TEMPA MOLIANO VAL D'AGRI

MITSUI E&P ITALIA B	
	GORGOGNONE

TOTAL E&P ITALIA	
	FOSSO VALDIENNA GORGOGNONE TEMPA MOLIANO

**ELENCO DELLE DITTE - Aggiornamento 30/settembre/2020
RICERCA E COLTIVAZIONE DI IDROCARBURI**

SOCIETÀ IDROELETTRICA ALTO MODENESE

S.I.A.M. S.r.l. (c.f. n. 00266280361) con sede in Lama Mocogno (MO), località Barigazzo, Via Nazionale, 65 (C.a.p. 41023)

TITOLI IN CUI LA DITTA E' PRESENTE

CONCESSIONI DI COLTIVAZIONE IN TERRAFERMA		
	Numero titoli	Superficie pro-quota (Kmq)
Unico titolare	3	39,41
	MONTE CANTIERE VETTA BARIGAZZO	
Totale	3	39,41

Complessivamente SOCIETÀ IDROELETTRICA ALTO MODENESE è presente in 3 titoli per una superficie pro-quota totale di 39,41 Kmq

SOCIETÀ PADANA ENERGIA

S.p.A. (c.f. n. 02342760390) con sede legale in Milano, Viale Enrico Forlanini, 17 (C.a.p. 20134)

TITOLI IN CUI LA DITTA E' PRESENTE

CONCESSIONI DI COLTIVAZIONE IN TERRAFERMA		
	Numero titoli	Superficie pro-quota (Kmq)
Unico titolare	11	589,47
	MEZZOCOLLE SANTERNO SAN POTITO RAVENNA TERRA PORTO CORSINI TERRA MIRANDOLA SPILAMBERTO SETTALA OVANENGO VESCOVATO POMPOSA	
Rappresentante unico	1	9,73
	QUARTO	
Totale	12	599,20

Complessivamente SOCIETÀ PADANA ENERGIA è presente in 12 titoli per una superficie pro-quota totale di 599,2 Kmq

JOINT-VENTURES

EDISON E&P	QUARTO
------------	--------

SOCOPLUS

S.r.l. (c.f. n. 02242850341) con sede legale ed uffici in Fidenza (PR), Via Emilia, 12 (C.a.p. 43036)

TITOLI IN CUI LA DITTA E' PRESENTE

CONCESSIONI DI COLTIVAZIONE IN TERRAFERMA		
	Numero titoli	Superficie pro-quota (Kmq)
Unico titolare	1	1,15
	POGGIO CASTIONE	
Totale	1	1,15

Complessivamente SOCOPLUS è presente in 1 titolo per una superficie pro-quota totale di 1,15 Kmq

TERME DI SALSOMAGGIORE E DI TABIANO

S.p.A. (c.f. n. 00153990346) con sede in Salsomaggiore Terme (PR), Via Roma, 9 (C.a.p. 43039)

TITOLI IN CUI LA DITTA E' PRESENTE

CONCESSIONI DI COLTIVAZIONE IN TERRAFERMA		
	Numero titoli	Superficie pro-quota (Kmq)
Unico titolare	2	13,91
	SALSOMAGGIORE I SALSOMAGGIORE II	
Totale	2	13,91

Complessivamente TERME DI SALSOMAGGIORE E DI TABIANO è presente in 2 titoli per una superficie pro-quota totale di 13,91 Kmq

**ELENCO DELLE DITTE - Aggiornamento 30/settembre/2020
RICERCA E COLTIVAZIONE DI IDROCARBURI**

TOTAL E&P ITALIA

S.p.A. (c.f. n. 10569621005), con sede in Roma, Via Cornelia, 498 (C.a.p. 00166)

TITOLI IN CUI LA DITTA E' PRESENTE

PERMESSI DI RICERCA IN TERRAFERMA		
	Numero titoli	Superficie pro-quota (Kmq)
Rappresentante unico	4	353,86
	ALIANO TEANA TEMPA MOLIANO FOSSO VALDIENNA	
Contitolare	1	36,98
	SERRA S. BERNARDO	
Totale	5	390,84
CONCESSIONI DI COLTIVAZIONE IN TERRAFERMA		
	Numero titoli	Superficie pro-quota (Kmq)
Rappresentante unico	1	145,29
	GORGOGNONE	
Totale	1	145,29

Complessivamente TOTAL E&P ITALIA è presente in 6 titoli per una superficie pro-quota totale di 536,14 Kmq

JOINT-VENTURES

ENI	
	ALIANO FOSSO VALDIENNA SERRA S. BERNARDO TEANA TEMPA MOLIANO
MITSUI E&P ITALIA B	
	GORGOGNONE
ROCKHOPPER ITALIA	
	SERRA S. BERNARDO
SHELL ITALIA E&P	
	FOSSO VALDIENNA GORGOGNONE TEMPA MOLIANO

**ELENCO DELLE DITTE - Aggiornamento 30/settembre/2020
STOCCAGGIO DEL GAS NATURALE**

BLUGAS INFRASTRUTTURE

S.r.l.

TITOLI IN CUI LA DITTA E' PRESENTE

CONCESSIONI DI STOCCAGGIO IN TERRAFERMA		
	Numero titoli	Superficie pro-quota (Kmq)
Contitolare	1	5,18
	SAN POTITO E COTIGNOLA STOCCAGGIO	
Totale	1	5,18

Complessivamente BLUGAS INFRASTRUTTURE è presente in 1 titolo per una superficie pro-quota totale di 5,18 Kmq

JOINT-VENTURES

EDISON STOCCAGGIO	
	SAN POTITO E COTIGNOLA STOCCAGGIO

EDISON STOCCAGGIO

S.p.A. (c.f. n. 04501620969) con sede in Milano, Foro Buonaparte, 31 (C.a.p. 20121)

TITOLI IN CUI LA DITTA E' PRESENTE

CONCESSIONI DI STOCCAGGIO IN TERRAFERMA		
	Numero titoli	Superficie pro-quota (Kmq)
Unico titolare	2	119,33
	COLLALTO STOCCAGGIO CELLINO STOCCAGGIO	
Rappresentante unico	1	46,58
	SAN POTITO E COTIGNOLA STOCCAGGIO	
Totale	3	165,91

Complessivamente EDISON STOCCAGGIO è presente in 3 titoli per una superficie pro-quota totale di 165,91 Kmq

JOINT-VENTURES

BLUGAS INFRASTRUTTURE	
	SAN POTITO E COTIGNOLA STOCCAGGIO

GEOGASTOCK

S.p.A. (c.f. n. 02437370345) con sede in Milano, Piazza della Repubblica, 30 (C.a.p. 20124)

TITOLI IN CUI LA DITTA E' PRESENTE

CONCESSIONI DI STOCCAGGIO IN TERRAFERMA		
	Numero titoli	Superficie pro-quota (Kmq)
Unico titolare	1	48,16
	CUGNO LE MACINE STOCCAGGIO	
Totale	1	48,16

Complessivamente GEOGASTOCK è presente in 1 titolo per una superficie pro-quota totale di 48,16 Kmq

ITAL GAS STORAGE

S.r.l. (c.f. n. 08751271001), con sede legale in Milano, Via Meravigli 3 (C.a.p. 20123)

TITOLI IN CUI LA DITTA E' PRESENTE

CONCESSIONI DI STOCCAGGIO IN TERRAFERMA		
	Numero titoli	Superficie pro-quota (Kmq)
Unico titolare	1	24,23
	CORNEGLIANO STOCCAGGIO	
Totale	1	24,23

Complessivamente ITAL GAS STORAGE è presente in 1 titolo per una superficie pro-quota totale di 24,23 Kmq

STOCCAGGI GAS ITALIA (STOGIT)

S.p.A. (c.f. n. 13271380159) con sede legale - Piazza Santa Barbara, 7 - 20097 San Donato Milanese (MI)

TITOLI IN CUI LA DITTA E' PRESENTE

CONCESSIONI DI STOCCAGGIO IN TERRAFERMA		
	Numero titoli	Superficie pro-quota (Kmq)
Unico titolare	10	689,86
	BORDOLANO STOCCAGGIO ALFONSINE STOCCAGGIO SABBIONCELLO STOCCAGGIO SERGNANO STOCCAGGIO MINERBIO STOCCAGGIO BRUGHERIO STOCCAGGIO RIPALTA STOCCAGGIO CORTEMAGGIORE STOCCAGGIO SETTALA STOCCAGGIO FIUME TRESTE STOCCAGGIO	
Totale	10	689,86

Complessivamente STOCCAGGI GAS ITALIA (STOGIT) è presente in 10 titoli per una superficie pro-quota totale di 689,86 Kmq

**ELENCO DELLE DITTE - Aggiornamento 30/settembre/2020
RICERCA E COLTIVAZIONE DI RISORSE GEOTERMICHE**

AIM SERVIZI A RETE

S.r.l. (c.f. n. 03196810240), con sede in Vicenza, Contrà Pedemuro San Biagio, 72

TITOLI IN CUI LA DITTA E' PRESENTE

CONCESSIONI DI COLTIVAZIONE DI RISORSE GEOTERMICHE IN TERRAFERMA		
	Numero titoli	Superficie pro-quota (Kmq)
Unico titolare	1	2,52
	VICENZA	
Totale	1	2,52

Compressivamente AIM SERVIZI A RETE è presente in 1 titolo per una superficie pro-quota totale di 2,52 Kmq

COGEME

S.p.A. (c.f. n. 00298360173) con sede in Rovato (BS), Via XXV Aprile 18 (C.a.p. 25038)

TITOLI IN CUI LA DITTA E' PRESENTE

PERMESSI DI RICERCA DI RISORSE GEOTERMICHE IN TERRAFERMA		
	Numero titoli	Superficie pro-quota (Kmq)
Unico titolare	2	92,95
	TOBIA FRANCIACORTA	
Totale	2	92,95

Compressivamente COGEME è presente in 2 titoli per una superficie pro-quota totale di 92,95 Kmq

DER

S.r.l.

TITOLI IN CUI LA DITTA E' PRESENTE

PERMESSI DI RICERCA DI RISORSE GEOTERMICHE IN TERRAFERMA		
	Numero titoli	Superficie pro-quota (Kmq)
Unico titolare	1	45,00
	ROMA OVEST	
Totale	1	45,00

Compressivamente DER è presente in 1 titolo per una superficie pro-quota totale di 45, Kmq

ENEL GREEN POWER

S.p.A. (c.f. n. 10236451000) con sede legale in Pisa, Via Andrea Pisano, 120 (C.a.p. 56122)

TITOLI IN CUI LA DITTA E' PRESENTE

PERMESSI DI RICERCA DI RISORSE GEOTERMICHE IN TERRAFERMA		
	Numero titoli	Superficie pro-quota (Kmq)
Unico titolare	4	935,24
	MONTEGEMOLI MONTEBAMBOLI MURCI BOCCHEGGIANO	
Totale	4	935,24

CONCESSIONI DI COLTIVAZIONE DI RISORSE GEOTERMICHE IN TERRAFERMA		
	Numero titoli	Superficie pro-quota (Kmq)
Unico titolare	8	492,95
	CHIUSDINO TRAVALE LUSTIGNANO LARDERELLO CANNETO RIO SECCO PIANCASTAGNAIO BAGNORE	
Totale	8	492,95

Compressivamente ENEL GREEN POWER è presente in 12 titoli per una superficie pro-quota totale di 1.428,19 Kmq

**ELENCO DELLE DITTE - Aggiornamento 30/settembre/2020
RICERCA E COLTIVAZIONE DI RISORSE GEOTERMICHE**

ENI - Attività geotermiche

S.p.A. (c.f. n. 00484960588) con sede in Roma, Piazzale Enrico Mattei, 1 (C.a.p. 00144) ed uffici in San Donato Milanese (MI), Via Emilia, 1 (C.a.p. 20097)

TITOLI IN CUI LA DITTA E' PRESENTE

CONCESSIONI DI COLTIVAZIONE DI RISORSE GEOTERMICHE IN TERRAFERMA		
	Numero titoli	Superficie pro-quota (Kmq)
Rappresentante unico	1	15,86
	FERRARA	
Totale	1	15,86

Complessivamente ENI - Attività geotermiche è presente in 1 titolo per una superficie pro-quota totale di 15,86 Kmq

JOINT-VENTURES

ERGA	FERRARA
------	---------

ERGA

S.p.A. (c.f. n. 01494190505) con sede legale in Pisa, Via Andrea Pisano, 120 (C.a.p. 56122) e sede amministrativa in Firenze, Via Pier Capponi, 61 (C.a.p. 50132)

TITOLI IN CUI LA DITTA E' PRESENTE

CONCESSIONI DI COLTIVAZIONE DI RISORSE GEOTERMICHE IN TERRAFERMA		
	Numero titoli	Superficie pro-quota (Kmq)
Unico titolare	1	111,15
	VALENTANO	
Contitolare	1	15,86
	FERRARA	
Totale	2	127,01

Complessivamente ERGA è presente in 2 titoli per una superficie pro-quota totale di 127,01 Kmq

JOINT-VENTURES

ENI - Attività geotermiche	FERRARA
----------------------------	---------

FUTURO ENERGIA

S.r.l. (c.f. n. 02723340218) con sede in Bolzano, Via Alto Adige 40/VII (C.a.p. 39100)

TITOLI IN CUI LA DITTA E' PRESENTE

PERMESSI DI RICERCA DI RISORSE GEOTERMICHE IN TERRAFERMA		
	Numero titoli	Superficie pro-quota (Kmq)
Unico titolare	1	88,60
	PERETA	
Totale	1	88,60

Complessivamente FUTURO ENERGIA è presente in 1 titolo per una superficie pro-quota totale di 88,6 Kmq

GEOTERMICA

S.r.l. (c.f. n. 023497311204) con sede in S. Cataldo (CL), viale della Rinascita, 6 (C.a.p. 93017)

TITOLI IN CUI LA DITTA E' PRESENTE

PERMESSI DI RICERCA DI RISORSE GEOTERMICHE IN TERRAFERMA		
	Numero titoli	Superficie pro-quota (Kmq)
Unico titolare	1	6,49
	PANTELLERIA	
Totale	1	6,49

Complessivamente GEOTERMICA è presente in 1 titolo per una superficie pro-quota totale di 6,49 Kmq

GEOHERMICS ITALY

S.r.l. (c.f. n. 02682950213) con sede in Bolzano, Via Avogadro 4 (C.a.p. 39100)

TITOLI IN CUI LA DITTA E' PRESENTE

PERMESSI DI RICERCA DI RISORSE GEOTERMICHE IN TERRAFERMA		
	Numero titoli	Superficie pro-quota (Kmq)
Unico titolare	3	231,52
	PIANA DEL DIAVOLO LAGO DI VICO GUARDISTALLO	
Totale	3	231,52

Complessivamente GEOHERMICS ITALY è presente in 3 titoli per una superficie pro-quota totale di 231,52 Kmq

**ELENCO DELLE DITTE - Aggiornamento 30/settembre/2020
RICERCA E COLTIVAZIONE DI RISORSE GEOTERMICHE**

GESTO ITALIA

S.r.l. (c.f. n. 10619261000), con sede legale in Roma (RM), Viale delle Milizie 12 (C.a.p. 00192)

TITOLI IN CUI LA DITTA E' PRESENTE

PERMESSI DI RICERCA DI RISORSE GEOTERMICHE IN TERRAFERMA		
	Numero titoli	Superficie pro-quota (Kmq)
Unico titolare	3	203,73
	MONTALCINO MAZZOLLA CINIGIANO	
Totale	3	203,73

Complessivamente GESTO ITALIA è presente in 3 titoli per una superficie pro-quota totale di 203,73 Kmq

ITW & LKW GEOTERMIA ITALIA

Spa (c.f. n. 11173231009) con sede legale in Torino (TO), Via Cavour 1 (C.a.p. 10123) e sede amministrativa in Roma (RM), Via di Porta Pinciana n. 4 (C.a.p. 00187)

TITOLI IN CUI LA DITTA E' PRESENTE

PERMESSI DI RICERCA DI RISORSE GEOTERMICHE IMPIANTI PILOTA IN TERRA		
	Numero titoli	Superficie pro-quota (Kmq)
Unico titolare	1	14,15
	CASTEL GIORGIO	
Totale	1	14,15

Complessivamente ITW & LKW GEOTERMIA ITALIA è presente in 1 titolo per una superficie pro-quota totale di 14,15 Kmq

LA R.E.P. AMBIENTE

S.r.l.

TITOLI IN CUI LA DITTA E' PRESENTE

PERMESSI DI RICERCA DI RISORSE GEOTERMICHE IN TERRAFERMA		
	Numero titoli	Superficie pro-quota (Kmq)
Unico titolare	1	18,07
	VALLE DI SUIO	
Totale	1	18,07

Complessivamente LA R.E.P. AMBIENTE è presente in 1 titolo per una superficie pro-quota totale di 18,07 Kmq

MAGMA ENERGY ITALIA

S.r.l. con sede legale in Firenze (FI), Via Bolognese 55 (C.a.p. 50139)

TITOLI IN CUI LA DITTA E' PRESENTE

PERMESSI DI RICERCA DI RISORSE GEOTERMICHE IN TERRAFERMA		
	Numero titoli	Superficie pro-quota (Kmq)
Unico titolare	2	487,16
	ROCCASTRADA MENSANO	
Totale	2	487,16

Complessivamente MAGMA ENERGY ITALIA è presente in 2 titoli per una superficie pro-quota totale di 487,16 Kmq

MALPAGA

S.p.A.

TITOLI IN CUI LA DITTA E' PRESENTE

PERMESSI DI RICERCA DI RISORSE GEOTERMICHE IN TERRAFERMA		
	Numero titoli	Superficie pro-quota (Kmq)
Unico titolare	1	2,50
	MALPAGA	
Totale	1	2,50

Complessivamente MALPAGA è presente in 1 titolo per una superficie pro-quota totale di 2,5 Kmq

RENEWEM

S.r.l.

TITOLI IN CUI LA DITTA E' PRESENTE

PERMESSI DI RICERCA DI RISORSE GEOTERMICHE IN TERRAFERMA		
	Numero titoli	Superficie pro-quota (Kmq)
Unico titolare	1	87,85
	MONTE LABBRO	
Totale	1	87,85

Complessivamente RENEWEM è presente in 1 titolo per una superficie pro-quota totale di 87,85 Kmq

ELENCO DELLE DITTE - Aggiornamento 30/settembre/2020
RICERCA E COLTIVAZIONE DI RISORSE GEOTERMICHE

SARAS

S.p.A. (c.f. n. 00136440922) con sede in Sarroch (CA), S.S. Sulcitana, 195 (C.a.p. 09018)

TITOLI IN CUI LA DITTA E' PRESENTE

PERMESSI DI RICERCA DI RISORSE GEOTERMICHE IN TERRAFERMA		
	Numero titoli	Superficie pro-quota (Kmq)
Unico titolare	1	122,22
	IGIA RISORSE GEOTERMICHE	
Totale	1	122,22

Completivamente SARAS è presente in 1 titolo per una superficie pro-quota totale di 122,22 Kmq

SORGENIA GEOTHERMAL

S.r.l. con sede legale in Milano (MI), Via Vincenzo Viviani 12 (C.a.p. 20124)

TITOLI IN CUI LA DITTA E' PRESENTE

PERMESSI DI RICERCA DI RISORSE GEOTERMICHE IN TERRAFERMA		
	Numero titoli	Superficie pro-quota (Kmq)
Unico titolare	7	411,84
	LA GRASCETA LA VEDUTA CELLERE MONTORIO LE CASCINELLE MONTE SANTA CROCE POGGIO MONTONE	
Totale	7	411,84

Completivamente SORGENIA GEOTHERMAL è presente in 7 titoli per una superficie pro-quota totale di 411,84 Kmq

TERRA ENERGY

TITOLI IN CUI LA DITTA E' PRESENTE

PERMESSI DI RICERCA DI RISORSE GEOTERMICHE IN TERRAFERMA		
	Numero titoli	Superficie pro-quota (Kmq)
Unico titolare	2	137,50
	SCANSANO POMONTE	
Totale	2	137,50

Completivamente TERRA ENERGY è presente in 2 titoli per una superficie pro-quota totale di 137,5 Kmq

TOSCO GEO

S.r.l. (c.f. n. 06142590485) con sede in Barberino Val d'Elsa (FI), Via Pisana 47 (C.a.p. 50021)

TITOLI IN CUI LA DITTA E' PRESENTE

PERMESSI DI RICERCA DI RISORSE GEOTERMICHE IN TERRAFERMA		
	Numero titoli	Superficie pro-quota (Kmq)
Unico titolare	6	361,60
	SARDARA SAN GAVINO MONREALE RIPA D'ORCIA CAMPIGLIA D'ORCIA CASTIGLIONE D'ORCIA BAGNOLO	
Totale	6	361,60

Completivamente TOSCO GEO è presente in 6 titoli per una superficie pro-quota totale di 361,6 Kmq



<http://unmig.mise.gov.it>