



MINISTERO DELLO SVILUPPO ECONOMICO
DIREZIONE GENERALE PER LE INFRASTRUTTURE E LA SICUREZZA
DEI SISTEMI ENERGETICI E GEOMINERARI

Anno LXIV - N. 12

31 Dicembre 2020

BOLLETTINO UFFICIALE DEGLI IDROCARBURI E DELLE GEORISORSE



MINISTERO DELLO SVILUPPO ECONOMICO
DIREZIONE GENERALE PER LE INFRASTRUTTURE E LA SICUREZZA
DEI SISTEMI ENERGETICI E GEOMINERARI

Anno LXIV - N. 12

31 Dicembre 2020

BOLLETTINO UFFICIALE DEGLI IDROCARBURI E DELLE GEORISORSE

SOMMARIO

AVVERTENZE	5
RECAPITI	6
AVVISI	7

ATTIVITÀ DI RICERCA E COLTIVAZIONE DI IDROCARBURI IN TERRA

CONCESSIONI DI COLTIVAZIONE

ISTANZE RELATIVE ALLA VIGENZA

Istanza di proroga decennale della concessione di coltivazione «MASSIGNANO» della Società EDISON E&P S.p.A. (r.u.)	8
--------------------------------------------------------------------------------------------------------------------------	---

ISTANZE DI RINUNCIA PARZIALE DI AREA

Istanza di rinuncia parziale di area della concessione di coltivazione «MIGLIANICO» della Società ENI S.p.A.	8
-------------------------------------------------------------------------------------------------------------------	---

DECRETI RELATIVI ALLA RINUNCIA PARZIALE DI AREA

Accettazione rinuncia parziale e riduzione area della concessione di coltivazione «TERTIVERI» della Società ENI S.p.A. (r.u.)	9
-------------------------------------------------------------------------------------------------------------------------------------	---

ATTIVITÀ DI RICERCA E COLTIVAZIONE DI IDROCARBURI IN MARE

CONCESSIONI DI COLTIVAZIONE

ISTANZE RELATIVE ALLA VIGENZA

Istanza di proroga quinquennale della concessione di coltivazione «C.C6.EO» della Società EDISON E&P S.p.A. (r.u.)	12
--------------------------------------------------------------------------------------------------------------------------	----

DECRETI RELATIVI ALLA RINUNCIA PARZIALE DI AREA

Accettazione rinuncia parziale e riduzione area della concessione di coltivazione «A.C20.AG» della Società ENI S.p.A.	12
----------------------------------------------------------------------------------------------------------------------------	----

Accettazione rinuncia parziale e riduzione area della concessione di coltivazione «A.C25.EA» della Società ENI S.p.A.	14
----------------------------------------------------------------------------------------------------------------------------	----

DECRETI RELATIVI ALLA VIGENZA

Proroga ed unificazione della concessione di coltivazione «A.C1.AG» della Società ENI S.p.A.	16
Proroga ed unificazione della concessione di coltivazione «PORTO CORSINI MARE» della Società ENI S.p.A. ...	20

STOCCAGGIO DEL GAS NATURALE

CONCESSIONI DI STOCCAGGIO DEL GAS NATURALE

DECRETI RELATIVI ALLA VIGENZA

Proroga della concessione «SABBIONCELLO STOCCAGGIO» della Società STOCCAGGI GAS ITALIA S.p.A.	24
----------------------------------------------------------------------------------------------------	----

Proroga della concessione «BRUGHERIO STOCCAGGIO» della Società STOCCAGGI GAS ITALIA S.p.A.	27
-------------------------------------------------------------------------------------------------	----

Proroga della concessione «SERGNANO STOCCAGGIO» della Società STOCCAGGI GAS ITALIA S.p.A.	31
------------------------------------------------------------------------------------------------	----

Proroga della concessione «SETTALA STOCCAGGIO» della Società STOCCAGGI GAS ITALIA S.p.A.	34
Proroga della concessione «RIPALTA STOCCAGGIO» della Società STOCCAGGI GAS ITALIA S.p.A.	38

MERCATO DEL GAS NATURALE

LEGGI E DECRETI

DECRETO MINISTERIALE 11 dicembre 2020 Integrazione della composizione del Comitato tecnico di emergenza e monitoraggio stabilita dal decreto del Ministro dello sviluppo economico del 18 settembre 2020.	42
----------------------------------------------------------------------------------------------------------------------------------------------------------------------------------------------------------------	----

COMUNICATI E CIRCOLARI

COMUNICATO MINISTERIALE 17 dicembre 2020 Comunicato in materia di stoccaggio strategico per l'anno contrattuale di stoccaggio 2021-2022.	43
-----------------------------------------------------------------------------------------------------------------------------------------------	----

PIANI TOPOGRAFICI

Tav. 1 – Concessione di coltivazione «MIGLIANICO»	46
Tav. 2 – Concessione di coltivazione «TERTIVERI»	47
Tav. 3 – Concessione di coltivazione «A.C20.AG»	48
Tav. 4 – Concessione di coltivazione «A.C25.EA»	49
Tav. 5 – Concessione di coltivazione «A.C1.AG»	50
Tav. 6 – Concessione di coltivazione «PORTO CORSINI MARE»	51

ELENCHI

ELENCO DELLE PIATTAFORME E INFRASTRUTTURE DA DISMETTERE MINERARIAMENTE	53
ELENCO DELLE ISTANZE PER IL CONFERIMENTO DI NUOVI TITOLI MINERARI.....	54
TITOLI CANCELLATI DALL'ELENCO DEI TITOLI MINERARI VIGENTI	66
ELENCO DEI TITOLI MINERARI VIGENTI	69

AVVERTENZE

Al fine di agevolare la consultazione delle istanze e dei provvedimenti citati con il loro numero di pubblicazione nel *Bollettino ufficiale degli idrocarburi e delle georisorse* si riportano qui di seguito i numeri di pubblicazione che contrassegnano le istanze ed i provvedimenti pubblicati in ciascun numero del *B.U.I.G.*

BOLLETTINO			NUMERI DI PUBBLICAZIONE		BOLLETTINO			NUMERI DI PUBBLICAZIONE	
Anno	Numero	Data di pubblicazione	dal numero	al numero	Anno	Numero	Data di pubblicazione	dal numero	al numero
LVII	1	31 gennaio 2013	1	15	LXI	1	31 gennaio 2017	1	16
LVII	2	28 febbraio 2013	16	34	LXI	2	28 febbraio 2017	17	26
LVII	3	31 marzo 2013	35	57	LXI	3	31 marzo 2017	27	52
LVII	4	30 aprile 2013	58	72	LXI	4	30 aprile 2017	53	56
LVII	5	31 maggio 2013	73	82	LXI	5	31 maggio 2017	57	69
LVII	6	30 giugno 2013	83	92	LXI	6	30 giugno 2017	70	78
LVII	7	31 luglio 2013	93	111	LXI	7	31 luglio 2017	79	95
LVII	8	31 agosto 2013	112	126	LXI	8	31 agosto 2017	96	99
LVII	9	30 settembre 2013	127	143	LXI	9	30 settembre 2017	100	111
LVII	10	31 ottobre 2013	144	166	LXI	10	31 ottobre 2017	112	132
LVII	11	30 novembre 2013	167	182	LXI	11	30 novembre 2017	133	152
LVII	12	31 dicembre 2013	183	199	LXI	12	31 dicembre 2017	153	158
LVIII	1	31 gennaio 2014	1	30	LXII	1	31 gennaio 2018	1	11
LVIII	2	28 febbraio 2014	31	47	LXII	2	28 febbraio 2018	12	24
LVIII	3	31 marzo 2014	48	67	LXII	3	31 marzo 2018	25	34
LVIII	4	30 aprile 2014	67	81	LXII	4	30 aprile 2018	35	45
LVIII	5	31 maggio 2014	82	102	LXII	5	31 maggio 2018	46	58
LVIII	6	30 giugno 2014	103	125	LXII	6	30 giugno 2018	59	69
LVIII	7	31 luglio 2014	126	150	LXII	7	31 luglio 2018	70	85
LVIII	8	31 agosto 2014	151	160	LXII	8	31 agosto 2018	86	87
LVIII	9	30 settembre 2014	161	174	LXII	9	30 settembre 2018	88	92
LVIII	10	31 ottobre 2014	175	200	LXII	10	31 ottobre 2018	93	97
LVIII	11	30 novembre 2014	201	209	LXII	11	30 novembre 2018	98	106
LVIII	12	31 dicembre 2014	210	221	LXII	12	31 dicembre 2018	107	118
LIX	1	31 gennaio 2015	1	28	LXIII	1	31 gennaio 2019	1	7
LIX	2	28 febbraio 2015	29	46	LXIII	2	28 febbraio 2019	8	12
LIX	3	31 marzo 2015	47	61	LXIII	3	31 marzo 2019	13	22
LIX	4	30 aprile 2015	62	85	LXIII	4	30 aprile 2019	23	27
LIX	5	31 maggio 2015	86	98	LXIII	5	31 maggio 2019	28	40
LIX	6	30 giugno 2015	99	106	LXIII	6	30 giugno 2019	41	62
LIX	7	31 luglio 2015	107	122	LXIII	7	31 luglio 2019	63	80
LIX	8	31 agosto 2015	123	135	LXIII	8	31 agosto 2019	81	85
LIX	9	30 settembre 2015	136	150	LXIII	9	30 settembre 2019	86	90
LIX	10	31 ottobre 2015	151	154	LXIII	10	31 ottobre 2019	91	91
LIX	11	30 novembre 2015	155	172	LXIII	11	30 novembre 2019	92	95
LIX	12	31 dicembre 2015	173	180	LXIII	12	31 dicembre 2019	96	142
LX	1	31 gennaio 2016	1	33	LXIV	1	31 gennaio 2020	1	7
LX	2	29 febbraio 2016	34	49	LXIV	2	29 febbraio 2020	8	15
LX	3	31 marzo 2016	50	66	LXIV	3	31 marzo 2020	16	20
LX	4	30 aprile 2016	67	78	LXIV	4	30 aprile 2020	21	23
LX	5	31 maggio 2016	79	96	LXIV	5	31 maggio 2020	24	28
LX	6	30 giugno 2016	97	114	LXIV	6	30 giugno 2020	29	29
LX	7	31 luglio 2016	115	135	LXIV	7	31 luglio 2020	30	31
LX	8	31 agosto 2016	136	138	LXIV	8	31 agosto 2020	32	35
LX	9	30 settembre 2016	139	150	LXIV	9	30 settembre 2020	36	41
LX	10	31 ottobre 2016	151	164	LXIV	10	31 ottobre 2020	42	43
LX	11	30 novembre 2016	165	173	LXIV	11	30 novembre 2020	44	47
LX	12	31 dicembre 2016	174	186	LXIV	12	31 dicembre 2020	48	62

La delimitazione delle istanze, dei permessi e delle concessioni pubblicate sui BUIG è rappresentata esclusivamente dalle relative coordinate geografiche, pertanto le tavole allegate sono puramente indicative ed eventuali incongruenze con le suddette coordinate geografiche sono da considerarsi semplici imprecisioni grafiche.

Eventuali opposizioni o reclami avverso le istanze ed i provvedimenti pubblicati nel *B.U.I.G.*, redatte in carta legale, vanno indirizzate al Ministero dello sviluppo economico - Direzione generale per le infrastrutture e la sicurezza dei sistemi energetici e geominerari (DGISSEG) - Via Molise, 2 - 00187 Roma.

Il *B.U.I.G.* è pubblicato sul sito internet del Ministero dello sviluppo economico - Direzione Generale per le Infrastrutture e la Sicurezza dei Sistemi Energetici e Geominerari -UNMIG all'indirizzo <https://unmig.mise.gov.it/index.php/it/informazioni/buig> entro il giorno 5 del mese successivo alla data del Bollettino stesso.

RECAPITI

DIREZIONE GENERALE PER LE INFRASTRUTTURE E LA SICUREZZA DEI SISTEMI ENERGETICI E GEOMINERARI (DGISSEG)

Via Molise, 2 - 00187 Roma

Tel.: (+39) 06-4705 2232

PEC: dgisseg.dg@pec.mise.gov.it

Direttore Generale: Gilberto Dialuce

DGISSEG Divisione III

Analisi, programmazione e studi settore energetico e georisorse

Via Molise, 2 - 00187 Roma

PEC: dgisseg.div03@pec.mise.gov.it

Dirigente: Alessandro Serra

e-mail: alessandro.serra@mise.gov.it

BUIG e Cartografia

email: redazione.buig@mise.gov.it

DGISSEG - Divisione VII

UNMIG - Valutazioni e normativa tecnica nel settore georisorse

PEC: dgisseg.div07@pec.mise.gov.it

Dirigente: Alessandra Fagiani

Via Molise, 2 - 00187 Roma

email: alessandra.fagiani@mise.gov.it

Sezione laboratori e servizi tecnici

Via Antonio Bosio, 15 - 00161 Roma

Tel.: (+39) 06-4880167 - Fax.: (+39) 06-4824723

email: marcello.dellorso@mise.gov.it

DGISSEG - Divisione VIII

Sezione UNMIG dell'Italia Settentrionale

Via Zamboni, 1 - 40125 Bologna

Tel.: (+39) 051-234326 - Fax.: (+39) 051-228927

e-mail: unmig.bologna@mise.gov.it

PEC: unmig.bologna@pec.mise.gov.it

Dirigente: Marcello Saralli

e-mail: marcello.saralli@mise.gov.it

DGISSEG - Divisione IX

Sezione UNMIG dell'Italia Centrale

Viale Boston, 25 - 00144 Roma

Tel.: (+39) 06-5993-2750 - Fax.: (+39) 06-5993-2761

e-mail: unmig.roma@mise.gov.it

PEC: unmig.roma@pec.mise.gov.it

Dirigente: Marcello Saralli

e-mail: marcello.saralli@mise.gov.it

DGISSEG - Divisione X

Sezione UNMIG dell'Italia Meridionale

Piazza Giovanni Bovio, 22 - 80133 Napoli

Tel.: (+39) 081-5510049 - Fax.: (+39) 081-5519460

e-mail: unmig.napoli@mise.gov.it

PEC: unmig.napoli@pec.mise.gov.it

Dirigente: Arnaldo Vioto

e-mail: arnaldo.vioto@mise.gov.it

DIREZIONE GENERALE PER L'APPROVVIGIONAMENTO, L'EFFICIENZA E LA COMPETITIVITÀ ENERGETICA (DGAECE)

Via Molise, 2 - 00187 Roma

Tel. (+39) 06 4705 2796 - Fax. (+39) 06 4705 3979

PEC: dgaece.dg@pec.mise.gov.it

Direttore generale: Rosaria Fausta Romano

DGAECE - Divisione VII

Rilascio e gestione titoli minerari, espropri, royalties

Tel. (+39) 06 4705 2742

PEC: dgaece.div07@mise.gov.it

Dirigente: Carlo Landolfi

e-mail: carlo.landolfi@mise.gov.it

AVVISI

Con l'entrata in vigore della Legge 11 febbraio 2019, n. 12, che converte il Decreto-Legge 14 dicembre 2018, n.135 sono stati avviati i lavori per la predisposizione del Piano per la transizione energetica sostenibile delle aree idonee allo svolgimento delle attività di prospezione, ricerca e coltivazione di idrocarburi (PiTESAI), da approvarsi entro 18 mesi.

La Legge prevede che fino all'adozione del Piano i procedimenti amministrativi per il conferimento di nuovi permessi di prospezione e di ricerca di idrocarburi sono sospesi, così come sono sospesi i permessi già in essere, sia per aree in terraferma che in mare, con conseguente interruzione delle relative attività. La sospensione non riguarda le istanze di concessione di coltivazione già presentate né le attività di coltivazione in essere.

I titoli minerari sospesi riprenderanno efficacia, dopo l'adozione del Piano, nelle aree in cui tali operazioni risulteranno compatibili con le previsioni del Piano stesso. Nelle aree che saranno invece ritenute non compatibili, il Ministero dello sviluppo economico provvederà a rigettare le istanze sia per nuovi i permessi che per le nuove concessioni di coltivazione non ancora rilasciate, e revocherà, anche limitatamente ad aree parziali, i permessi di prospezione e di ricerca in essere.

Le attività di coltivazione esistenti, che dovessero risultare incompatibili con le previsioni del PiTESAI, manterranno invece la loro efficacia sino alla scadenza.

Qualora il piano non dovesse essere adottato entro 24 mesi dalla data di entrata in vigore della citata legge, cessa la sospensione prevista sia per i procedimenti che per le attività esistenti.

Rinuncia all'istanza di permesso di ricerca «MURO LUCANO»

Con istanza pervenuta al Ministero dello sviluppo economico il 29 dicembre 2020, prot. n. 31393 la Società ITALMIN ENERGIA S.r.l. ha comunicato la rinuncia all'istanza di permesso di ricerca «MURO LUCANO» presentata in data 27 novembre 1996.

ATTIVITÀ DI RICERCA E COLTIVAZIONE DI IDROCARBURI IN TERRA

CONCESSIONI DI COLTIVAZIONE

ISTANZE RELATIVE ALLA VIGENZA

NUMERO DI PUBBLICAZIONE: 48

Istanza di proroga decennale della concessione di coltivazione «MASSIGNANO» della Società EDISON E&P S.p.A. (r.u.).
(estratto)

Con istanza pervenuta al Ministero dello sviluppo economico il 21 dicembre 2020, prot. n. 30816 la Società EDISON E&P S.p.A., rappresentante unico dei titolari della concessione di coltivazione ubicata nella provincia di Ascoli Piceno, convenzionalmente denominata «MASSIGNANO» (v. Elenco delle concessioni di coltivazione n. 877 di riferimento), ha chiesto la proroga decennale della concessione stessa.

ISTANZE DI RINUNCIA PARZIALE DI AREA

NUMERO DI PUBBLICAZIONE: 49

Istanza di rinuncia parziale di area della concessione di coltivazione «MIGLIANICO» della Società ENI S.p.A.
(estratto)

Con istanza pervenuta al Ministero dello sviluppo economico il 17 dicembre 2020, prot. n. 30465 la Società ENI S.p.A., unico titolare della concessione di coltivazione ubicata nella provincia di Chieti, convenzionalmente denominata «MIGLIANICO» (v. Elenco delle concessioni di coltivazione n. 930 di riferimento), ha chiesto la rinuncia parziale di area della concessione stessa.

Estensione dell'area della concessione: 29,30 km²

Estensione dell'area ridotta richiesta: 16,60 km²

Nuova ubicazione e delimitazione della concessione di coltivazione:

- Regione: Abruzzo;
- Provincia: Chieti;

- Coordinate geografiche dei vertici:

<i>Vertici</i>	<i>Longitudine E Monte Mario</i>	<i>Latitudine N</i>
a	1°51',	42°24',
b	Intersezione del parallelo 42°24' con la linea di costa di bassa marea	
c	Intersezione della linea di costa di bassa marea con il meridiano 1°54'	
d	1°54',	42°22',
e	1°50',	42°22',
f	1°50',	42°23',
g	1°51',	42°23',

- Riproduzione del piano topografico della concessione di coltivazione: tavola fuori testo n. 1

DECRETI RELATIVI ALLA RINUNCIA PARZIALE DI AREA

NUMERO DI PUBBLICAZIONE: 50

DECRETO MINISTERIALE 23 dicembre 2020

Accettazione rinuncia parziale e riduzione area della concessione di coltivazione « TERTIVERI » della Società ENI S.p.A. (r.u.).

DIREZIONE GENERALE PER L'APPROVVIGIONAMENTO, L'EFFICIENZA E LA COMPETITIVITÀ ENERGETICA

VISTA la legge 11 gennaio 1957, n. 6 e successive modificazioni, recante "Ricerca e coltivazione degli idrocarburi liquidi e gassosi";

VISTA la legge 21 luglio 1967, n. 613 e successive modificazioni, recante "Ricerca e coltivazione degli idrocarburi liquidi e gassosi nel mare territoriale e nella piattaforma continentale e modificazioni alla legge 11 gennaio 1957, n. 6 sulla ricerca e coltivazione degli idrocarburi liquidi e gassosi";

VISTA la legge 9 gennaio 1991, n. 9 e successive modificazioni, recante "Norme per l'attuazione del nuovo Piano energetico nazionale: aspetti istituzionali, centrali idroelettriche ed elettrodotti, idrocarburi e geotermia, autoproduzione e disposizioni fiscali";

VISTO il decreto del Presidente della Repubblica 18 aprile 1994, n. 484, recante "Disciplina dei procedimenti di conferimento dei permessi di prospezione o ricerca e di concessione di coltivazione di idrocarburi in terraferma e in mare";

VISTO il decreto legislativo 25 novembre 1996, n. 624, e successive modificazioni, recante "Attuazione della direttiva 92/91/CEE relativa alla sicurezza e salute dei lavoratori nelle industrie estrattive per trivellazione e della direttiva 92/104/CEE relativa alla sicurezza e salute dei lavoratori nelle industrie estrattive a cielo aperto e sotterranee";

VISTO il decreto legislativo 25 novembre 1996, n. 625, e successive modificazioni, recante "Attuazione della direttiva 94/22/CEE, relativa alle condizioni di rilascio e di esercizio delle autorizzazioni alla prospezione, ricerca e coltivazione di idrocarburi";

VISTO l'Accordo procedimentale (rep. n. 1247), sancito dalla Conferenza Stato-Regioni in data 24 aprile 2001 per l'acquisizione dell'intesa prevista dall'art. 29, comma 2, lettera l) del D. Lgs. n. 112 del 1998;

VISTA la legge 20 agosto 2004, n. 239, e successive modificazioni, recante "Riordino del settore energetico, nonché delega al governo per il riassetto delle disposizioni vigenti in materia di energia";

VISTO il decreto legislativo 3 aprile 2006 n. 152, e successive modificazioni, recante "Norme in materia ambientale";

VISTA la legge 28 dicembre 2015, n. 208, recante "Disposizioni per la formazione del bilancio annuale e pluriennale dello Stato" (legge di stabilità 2016);

VISTO il Decreto Ministeriale 7 dicembre 2016 e successive modificazioni recante "Disciplinare tipo per il rilascio e l'esercizio dei titoli minerari per la prospezione, ricerca e coltivazione di idrocarburi liquidi e gassosi in terraferma, nel mare territoriale e nella piattaforma continentale";

VISTO il decreto del Presidente del Consiglio dei Ministri 19 giugno 2019, n. 93 - pubblicato nella Gazzetta Ufficiale n. 195 del 21 agosto 2019, recante "l'organizzazione del Ministero dello sviluppo economico, ai sensi dell'articolo 4-bis del decreto-legge 12 luglio 2018, n. 86, convertito, con modificazioni, dalla legge 9 agosto 2018, n. 97";

VISTA la legge 11 febbraio 2019, n. 12, di conversione del decreto-legge 14 dicembre 2018, n. 135, recante "Disposizioni urgenti in materia di sostegno e semplificazione per le imprese e per la pubblica amministrazione";

VISTO il decreto ministeriale 14 gennaio 2020, pubblicato nella Gazzetta Ufficiale n. 61 del 9 marzo 2020, recante "Individuazione degli uffici dirigenziali di livello non generale" del Ministero dello sviluppo economico;

VISTO il decreto ministeriale 22 ottobre 1976 con il quale le concessioni di coltivazione "CARIGNANO", "MONTE CHIANCONE", "TERTIVERI", "BICCARI", "SERRA OLIVA" e "SERRA CALANDRA" della Società Agip S.p.A. e "MASSERIA BOMBACINO" della Società SORI sono state unificate nella concessione "TERTIVERI", in territorio della provincia di Foggia, accordata alle società Agip S.p.A. e SORI, con quote rispettivamente del 94% e 6%, rappresentate dalla prima, con scadenza il 12 febbraio 1994;

VISTI i decreti ministeriali 9 maggio 1996, 13 febbraio 1998, 1° giugno 1998, 12 febbraio 2004, 20 luglio 2004 e 1° marzo 2013 con i quali la titolarità della concessione di coltivazione "TERTIVERI" è stata intestata, in ultimo, alle Società ENI S.p.A. e Gas Plus Italiana S.r.l., con quote rispettivamente del 70% e del 30%, rappresentate dalla prima;

VISTO il decreto ministeriale 17 giugno 1994 con il quale è stato approvato il nuovo programma di sviluppo;

VISTI i decreti ministeriali 17 giugno 1994 e 23 agosto 2006 con i quali la concessione è stata prorogata fino al 12 febbraio 2009;

CONSIDERATO che in data 15 febbraio 2008, 7 maggio 2013 e 28 giugno 2017 sono state presentate istanze di proroga;

VISTA l'istanza in data 20 febbraio 2020, pervenuta in data 25 febbraio 2020 prot. n. 4241, con la quale la Società ENI S.p.A. ha chiesto la riduzione dell'area della concessione da km² 157,5915 a km² 55,2445;

VISTA la nota del 9 dicembre 2020 prot. n. 29490, pervenuta in pari data, prot. 29493, con la quale la Direzione Generale per le Infrastrutture e la Sicurezza dei Sistemi Energetici e Geominerari (DGISSEG) ha espresso parere favorevole alla richiesta riduzione dell'area della concessione (rinuncia parziale);

VISTO l'art. 9, comma 3, della legge 9 gennaio 1991, n. 9 e s.m.i., in base al quale: "L'area della concessione deve essere tale da consentire il razionale sviluppo del giacimento scoperto";

CONSIDERATO che l'area della concessione come risultante dalla richiesta riduzione e conseguente ripermimetrazione è tale da consentire il razionale sviluppo del giacimento esistente;

CONSIDERATO che nell'area da rilasciare non insistono infrastrutture minerarie e non si prevedono ulteriori attività;

RITENUTO di poter procedere, ai sensi dell'art. 9, comma 3, della legge 9 gennaio 1991 n. 9, all'accettazione della rinuncia parziale con riduzione dell'area interessata dalla concessione di coltivazione di idrocarburi "TERTIVERI";

D E C R E T A

Art. 1

(Accettazione rinuncia parziale e riduzione area)

1. Ai sensi dell'art. 32 della legge 21 luglio 1967, n. 613 è accettata, a decorrere dalla data del presente decreto, la rinuncia parziale alla concessione "TERTIVERI" in territorio della provincia di Foggia di cui sono titolari la Società ENI S.p.A. (c.f. n. 00484960588) con sede legale in Roma, Piazzale E. Mattei, 1 (C.a.p. 00144), Direzione ed uffici in San Donato Milanese, Via Emilia, 1 (C.a.p. 20097) e la Società GAS PLUS ITALIANA S.r.l. (c.f. n. 04086420967) con sede in Milano, Via Enrico Forlanini, n. 17 (C.a.p. 20134) ed uffici in Fornovo di Taro (Parma), Via Nazionale, 2 (C.a.p. 43045).

2. A decorrere dalla data del presente decreto l'area della concessione di coltivazione di idrocarburi liquidi e gassosi denominata "TERTIVERI" in territorio della provincia di Foggia, è ridotta da km² 157,59 (centocinquantasettevirgolacinquantanove) a km² 55,20 (cinquantacinquevirgolaventi).

3. L'area della concessione, è delimitata, sul piano topografico alla scala 1:100.000 allegato al presente decreto, con linea continua di colore nero passante per i tredici vertici, le cui coordinate geografiche, rilevate graficamente sul piano stesso, sono riportate nella tabella allegata al presente decreto.

Art. 2

(Obblighi e canone)

1. Il concessionario è tenuto ad osservare tutti gli obblighi stabiliti con i DM.MM. 22 ottobre 1976, 17 giugno 1994 e 23 agosto 2006 che si intendono qui integralmente trascritti.

2. Il concessionario, ai sensi del combinato disposto dell'art. 38 del Regio Decreto n. 1443/1927 e dell'art. 5, comma 8, del D.M. 7 dicembre 2016, rimane, comunque, custode per l'area rilasciata per tutti gli adempimenti connessi ad eventuali necessità di ripristino dei luoghi ed alla conseguente definitiva restituzione ai proprietari superficiali. La competente Sezione UNMIG di Napoli provvede all'emanazione dei provvedimenti necessari ed alla verifica degli adempimenti utili per i fini di cui al presente punto.

3. Le disposizioni di cui al comma 2 non hanno effetti, ai sensi del combinato disposto dell'art. 826 del codice civile e degli articoli 14 e 42 del Regio Decreto n. 1443/1927, ai fini del pagamento sull'area rinunciata del canone demaniale annuo che resta dovuto, fermo restando quanto previsto dall'art. 32 della legge n. 613/1967, per il prosieguo della vigenza della concessione in parola limitatamente all'area della concessione risultante dalla ripermimetrazione accordata con il presente provvedimento (km² 55,20) e fino alla definitiva cancellazione della stessa dall'elenco dei titoli vigenti.

2. Il concessionario è tenuto, in riferimento all'area originaria al pagamento del canone per l'anno in corso giusto disposto dall'art. 32 della legge n. 613/1967 e dell'art. 6 del D.M. 7 dicembre 2016.

Art. 3

(Pubblicazione e consegna)

1. Il presente decreto è pubblicato nel sito internet del Ministero dello sviluppo economico e nel Bollettino Ufficiale degli Idrocarburi e delle Georisorse e consegnato alla Società titolare tramite l'Agenzia del Demanio - Direzione Regionale Puglia.

Art. 4

(Ricorsi)

1. Avverso il presente provvedimento è ammesso ricorso giurisdizionale avanti al Tribunale Amministrativo Regionale Lazio, sede di Roma, secondo le modalità di cui al decreto legislativo 2 luglio 2010, n. 104, ovvero ricorso straordinario al Capo dello Stato, ai sensi del Decreto del Presidente della Repubblica 25 novembre 1971, n. 1199, rispettivamente entro 60 e 120 giorni dalla data della pubblicazione sul Bollettino Ufficiale degli Idrocarburi e delle Georisorse del presente provvedimento.

Roma 23 dicembre 2020

Il Direttore generale: ROMANO

Allegato al D.M. 23 dicembre 2020 relativo alla concessione di coltivazione «TERTIVERI».

Coordinate geografiche dei vertici:

<i>Vertici</i>	<i>Longitudine E Monte Mario</i>	<i>Latitudine N</i>
a	2°43',	41°32',
b	Intersezione tra il parallelo 41°32' ed il lato della concessione TERTIVERI originaria dal vertice "a" al vertice "b"	
c	2°47',13	41°30',16
d	2°48',18	41°30',34
e	2°49',16	41°27',19
f	2°48',11	41°27',
g	Intersezione tra il lato della concessione TERTIVERI originaria dal vertice "e" al vertice "f" ed il parallelo 41°26'	
h	2°45',	41°26',
i	2°45',	41°30',
l	2°44',	41°30',
m	2°44',	41°31',
n	Intersezione tra il parallelo 41°31' ed il lato della concessione TERTIVERI originaria dal vertice "i" al vertice "l"	
o	Intersezione tra il lato della concessione TERTIVERI originaria dal vertice "i" al vertice "l" ed il meridiano 2°43'	

I vertici "c", "d", "e", "f", coincidono rispettivamente con i vertici "b", "c", "d", "e" della concessione TERTIVERI originaria.

Estensione dell'area originaria della concessione: 157,59 km²

Estensione dell'area ridotta della concessione: 55,20 km²

Riproduzione del piano topografico della concessione di coltivazione: tavola fuori testo n. 2.

ATTIVITÀ DI RICERCA E COLTIVAZIONE DI IDROCARBURI IN MARE

CONCESSIONI DI COLTIVAZIONE

ISTANZE RELATIVE ALLA VIGENZA

NUMERO DI PUBBLICAZIONE: 51

Istanza di proroga quinquennale della concessione di coltivazione «C.C6.EO» della Società EDISON E&P S.p.A. (r.u.).
(estratto)

Con istanza pervenuta al Ministero dello sviluppo economico il 21 dicembre 2020, prot. n. 30808 la Società EDISON E&P S.p.A., rappresentante unico dei titolari della concessione di coltivazione ubicata nel Canale di Sicilia, convenzionalmente denominata «C.C6.EO» (v. Elenco delle concessioni di coltivazione n. 991 di riferimento), ha chiesto la proroga quinquennale della concessione stessa.

DECRETI RELATIVI ALLA RINUNCIA PARZIALE DI AREA

NUMERO DI PUBBLICAZIONE: 52

DECRETO MINISTERIALE 21 dicembre 2020

Accettazione rinuncia parziale e riduzione area della concessione di coltivazione «A.C20.AG» della Società ENI S.p.A.

DIREZIONE GENERALE PER L'APPROVVIGIONAMENTO, L'EFFICIENZA E LA COMPETITIVITÀ ENERGETICA

VISTO il Regio Decreto 29 luglio 1927, n. 1443 recante "Norme di carattere legislativo per disciplinare la ricerca e la coltivazione delle miniere del Regno";

VISTA la legge 11 gennaio 1957, n. 6 e successive modificazioni, recante "Ricerca e coltivazione degli idrocarburi liquidi e gassosi";

VISTA la legge 21 luglio 1967, n. 613 e successive modificazioni, recante "Ricerca e coltivazione degli idrocarburi liquidi e gassosi nel mare territoriale e nella piattaforma continentale e modificazioni alla legge 11 gennaio 1957, n. 6 sulla ricerca e coltivazione degli idrocarburi liquidi e gassosi";

VISTA la legge 9 gennaio 1991, n. 9 e successive modificazioni, recante "Norme per l'attuazione del nuovo Piano energetico nazionale: aspetti istituzionali, centrali idroelettriche ed elettrodotti, idrocarburi e geotermia, autoproduzione e disposizioni fiscali";

VISTO il decreto del Presidente della Repubblica 18 aprile 1994, n. 484, recante "Disciplina dei procedimenti di conferimento dei permessi di prospezione o ricerca e di concessione di coltivazione di idrocarburi in terraferma e in mare";

VISTO il decreto legislativo 25 novembre 1996, n. 624, e successive modificazioni, recante "Attuazione della direttiva 92/91/CEE relativa alla sicurezza e salute dei lavoratori nelle industrie estrattive per trivellazione e della direttiva 92/104/CEE relativa alla sicurezza e salute dei lavoratori nelle industrie estrattive a cielo aperto e sotterranee";

VISTO il decreto legislativo 25 novembre 1996, n. 625, e successive modificazioni, recante "Attuazione della direttiva 94/22/CEE, relativa alle condizioni di rilascio e di esercizio delle autorizzazioni alla prospezione, ricerca e coltivazione di idrocarburi";

VISTA la legge 20 agosto 2004, n. 239, e successive modificazioni, recante "Riordino del settore energetico, nonché delega al governo per il riassetto delle disposizioni vigenti in materia di energia";

VISTO il decreto legislativo 3 aprile 2006 n. 152, e successive modificazioni, recante "Norme in materia ambientale";

VISTA la legge 28 dicembre 2015, n. 208, recante "Disposizioni per la formazione del bilancio annuale e pluriennale dello Stato" (legge di stabilità 2016);

VISTO il Decreto Ministeriale 7 dicembre 2016 e successive modificazioni recante "Disciplinare tipo per il rilascio e l'esercizio dei titoli minerari per la prospezione, ricerca e coltivazione di idrocarburi liquidi e gassosi in terraferma, nel mare territoriale e nella piattaforma continentale";

VISTA la legge 11 febbraio 2019, n. 12, di conversione del decreto-legge 14 dicembre 2018, n. 135, recante "Disposizioni urgenti in materia di sostegno e semplificazione per le imprese e per la pubblica amministrazione";

VISTO il decreto del Presidente del Consiglio dei Ministri 19 giugno 2019, n. 93- pubblicato nella Gazzetta Ufficiale n. 195 del 21 agosto 2019, recante "l'organizzazione del Ministero dello sviluppo economico, ai sensi dell'articolo 4-bis del decreto-legge 12 luglio 2018, n. 86, convertito, con modificazioni, dalla legge 9 agosto 2018, n. 97";

VISTO il decreto ministeriale 14 gennaio 2020, pubblicato nella Gazzetta Ufficiale n. 61 del 9 marzo 2020, recante "Individuazione degli uffici dirigenziali di livello non generale" del Ministero dello sviluppo economico;

VISTO il decreto ministeriale 7 marzo 1994 con il quale è stata conferita per la durata di anni trenta la concessione di coltivazione di idrocarburi liquidi e gassosi contraddistinta con la sigla "A.C20.AG" alla Società Agip S.p.A., ricadente nel Mare Adriatico, zona "A" a largo della costa veneta, dell'estensione di km² 99,42;

VISTO il decreto ministeriale 13 febbraio 1998 con il quale, a decorrere dal 1° gennaio 1998, la titolarità della concessione "A.C20.AG" è stata modificata a ed intestata alla Società ENI S.p.A.;

VISTA l'istanza in data 11 settembre 2020, pervenuta in data 15 settembre 2020 prot. 20373, con la quale la Società ENI S.p.A. ha chiesto la riduzione dell'area della concessione da km² 99,42 a km² 67,87;

VISTA la nota dell'11 dicembre 2020 prot. n. 29729, pervenuta in pari data, prot. n. 29767, con la quale la Direzione Generale per le Infrastrutture e la Sicurezza dei Sistemi Energetici e Geominerari (DGISSEG) ha espresso parere favorevole alla richiesta riduzione dell'area della concessione (rinuncia parziale);

VISTO l'art. 9, comma 3, della legge 9 gennaio 1991, n. 9 e s.m.i., in base al quale: "L'area della concessione deve essere tale da consentire il razionale sviluppo del giacimento scoperto";

CONSIDERATO che l'area della concessione come risultante dalla richiesta riduzione e conseguente ripermimetrazione è tale da consentire il razionale sviluppo del giacimento esistente;

CONSIDERATO che nell'area da rilasciare non insistono infrastrutture minerarie e non si prevedono ulteriori attività;

RITENUTO di poter procedere, ai sensi dell'art. 9, comma 3, della legge 9 gennaio 1991, n. 9, all'accettazione della rinuncia parziale con riduzione dell'area interessata dalla concessione di coltivazione di idrocarburi "A.C20.AG";

D E C R E T A

Art. 1

(Accettazione rinuncia parziale e riduzione area)

1. Ai sensi dell'art. 32 della legge 21 luglio 1967, n. 613 è accettata, a decorrere dalla data del presente decreto, la rinuncia parziale alla concessione "A.C20.AG" di cui è titolare la Società ENI S.p.A. (c.f. n. 00484960588) con sede in Roma, Piazzale Enrico Mattei, 1 (C.a.p. 00144) ed uffici in San Donato Milanese (MI), Via Emilia, 1 (C.a.p. 20097).

2. A decorrere dalla data del presente decreto l'area della concessione di coltivazione di idrocarburi liquidi e gassosi denominata "A.C20.AG", ricadente nel Mare Adriatico, zona A, a largo della costa veneta è ridotta da km² 99,42 (novantanovevirgolaquarantadue) a km² 67,64 (sessantasettevirgolasessantaquattro).

3. L'area della concessione è delimitata, sul piano topografico alla scala 1:250.000 allegato al presente decreto, con linea continua di colore nero passante per i 12 vertici, le cui coordinate geografiche, rilevate graficamente sul piano stesso, sono riportate nella tabella allegata al presente decreto.

Art. 2

(Obblighi e canone)

1. La Società è tenuta ad osservare tutti gli obblighi stabiliti con il D.M. 7 marzo 1994, che si intendono qui integralmente trascritti.

2. La Società è tenuta comunque al pagamento del canone per l'anno in corso in riferimento all'area originaria, giusto il disposto dell'art. 32 della legge n. 613/1967 e dell'art. 6 del D.M. 7 dicembre 2016.

Art. 3

(Pubblicazione e consegna)

1. Il presente decreto è pubblicato nel sito internet del Ministero dello sviluppo economico e nel Bollettino Ufficiale degli Idrocarburi e delle Georisorse e consegnato alla Società ENI S.p.A. tramite l'Agenzia del Demanio - Direzione Regionale Veneto.

Art. 4
(Ricorsi)

1. Avverso il presente provvedimento è ammesso ricorso giurisdizionale avanti al Tribunale Amministrativo Regionale Lazio, sede di Roma, secondo le modalità di cui al decreto legislativo 2 luglio 2010, n. 104, ovvero ricorso Straordinario al Capo dello Stato, ai sensi del Decreto del Presidente della Repubblica 25 novembre 1971, n. 1199, rispettivamente entro 60 e 120 giorni dalla data della pubblicazione sul Bollettino Ufficiale degli Idrocarburi e delle Georisorse del presente provvedimento.

Roma 21 dicembre 2020

Il Direttore generale: ROMANO

Allegato al D.M. 21 dicembre 2020 relativo alla concessione di coltivazione «A.C20.AG».

Coordinate geografiche dei vertici:

Vertici	Longitudine E Greenwich	Latitudine N
a	12°43',	45°17',
b	12°48',	45°17',
c	12°48',	45°13',
d	12°46',	45°13',
e	12°46',	45°12',
f	12°45',	45°12',
g	12°45',	45°11',
h	12°44',	45°11',
i	12°44',	45°13',
l	12°38',	45°13',
m	12°38',	45°14',
n	12°43',	45°14',

Estensione dell'area originaria della concessione: 99,42 km²

Estensione dell'area ridotta della concessione: 67,64 km²

Riproduzione del piano topografico della concessione di coltivazione: tavola fuori testo n. 3.

NUMERO DI PUBBLICAZIONE: 53

DECRETO MINISTERIALE 21 dicembre 2020

Accettazione rinuncia parziale e riduzione area della concessione di coltivazione «A.C25.EA» della Società ENI S.p.A.

DIREZIONE GENERALE PER L'APPROVVIGIONAMENTO, L'EFFICIENZA E LA COMPETITIVITÀ ENERGETICA

VISTO il Regio Decreto 29 luglio 1927, n. 1443 recante "Norme di carattere legislativo per disciplinare la ricerca e la coltivazione delle miniere del Regno";

VISTA la legge 11 gennaio 1957, n. 6 e successive modificazioni, recante "Ricerca e coltivazione degli idrocarburi liquidi e gassosi";

VISTA la legge 21 luglio 1967, n. 613 e successive modificazioni, recante "Ricerca e coltivazione degli idrocarburi liquidi e gassosi nel mare territoriale e nella piattaforma continentale e modificazioni alla legge 11 gennaio 1957, n. 6 sulla ricerca e coltivazione degli idrocarburi liquidi e gassosi";

VISTA la legge 9 gennaio 1991, n. 9 e successive modificazioni, recante "Norme per l'attuazione del nuovo Piano energetico nazionale: aspetti istituzionali, centrali idroelettriche ed elettrodotti, idrocarburi e geotermia, autoproduzione e disposizioni fiscali";

VISTO il decreto del Presidente della Repubblica 18 aprile 1994, n. 484, recante "Disciplina dei procedimenti di conferimento dei permessi di prospezione o ricerca e di concessione di coltivazione di idrocarburi in terraferma e in mare";

VISTO il decreto legislativo 25 novembre 1996, n. 624, e successive modificazioni, recante "Attuazione della direttiva 92/91/CEE relativa alla sicurezza e salute dei lavoratori nelle industrie estrattive per trivellazione e della direttiva 92/104/CEE relativa alla sicurezza e salute dei lavoratori nelle industrie estrattive a cielo aperto e sotterranee";

VISTO il decreto legislativo 25 novembre 1996, n. 625, e successive modificazioni, recante "Attuazione della direttiva 94/22/CEE, relativa alle condizioni di rilascio e di esercizio delle autorizzazioni alla prospezione, ricerca e coltivazione di idrocarburi";

VISTA la legge 20 agosto 2004, n. 239, e successive modificazioni, recante "Riordino del settore energetico, nonché delega al governo per il riassetto delle disposizioni vigenti in materia di energia";

VISTO il decreto legislativo 3 aprile 2006 n. 152, e successive modificazioni, recante "Norme in materia ambientale";

VISTA la legge 28 dicembre 2015, n. 208, recante "Disposizioni per la formazione del bilancio annuale e pluriennale dello Stato" (legge di stabilità 2016);

VISTO il Decreto Ministeriale 7 dicembre 2016 e successive modificazioni recante "Disciplinare tipo per il rilascio e l'esercizio dei titoli minerari per la prospezione, ricerca e coltivazione di idrocarburi liquidi e gassosi in terraferma, nel mare territoriale e nella piattaforma continentale";

VISTA la legge 11 febbraio 2019, n. 12, di conversione del decreto-legge 14 dicembre 2018, n. 135, recante "Disposizioni urgenti in materia di sostegno e semplificazione per le imprese e per la pubblica amministrazione";

VISTO il decreto del Presidente del Consiglio dei Ministri 19 giugno 2019, n. 93, pubblicato nella Gazzetta Ufficiale n. 195 del 21 agosto 2019, recante "l'organizzazione del Ministero dello sviluppo economico, ai sensi dell'articolo 4-bis del decreto-legge 12 luglio 2018, n. 86, convertito, con modificazioni, dalla legge 9 agosto 2018, n. 97";

VISTO il decreto ministeriale 14 gennaio 2020, pubblicato nella Gazzetta Ufficiale n. 61 del 9 marzo 2020, recante "Individuazione degli uffici dirigenziali di livello non generale" del Ministero dello sviluppo economico;

VISTO il decreto ministeriale 18 giugno 1998 con il quale è stata attribuita per la durata di anni venti, a decorrere dal 1° gennaio 1997, la concessione di coltivazione di idrocarburi liquidi e gassosi contraddistinta con la sigla "A.C25.EA" alla Società ENI S.p.A., ricadente nel Mare Adriatico, zona "A", dell'estensione di km² 25,88;

VISTO il decreto ministeriale 10 aprile 2012 con il quale la concessione di coltivazione "A.C25.EA" è stata prorogata fino al 1° gennaio 2027;

VISTA l'istanza in data 11 settembre 2020, pervenuta in data 15 dicembre 2020 prot. 20381, con la quale la Società ENI S.p.A. ha chiesto la riduzione dell'area della concessione da km² 25,88 a km² 11,14;

VISTA la nota pervenuta in data 11 dicembre 2020 prot. n. 29764, con la quale la Direzione Generale per le Infrastrutture e la Sicurezza dei Sistemi Energetici e Geominerari (DGISSEG) ha espresso parere favorevole alla richiesta riduzione dell'area della concessione (rinuncia parziale);

VISTO l'art. 9, comma 3, della legge 9 gennaio 1991, n. 9 e s.m.i., in base al quale: "L'area della concessione deve essere tale da consentire il razionale sviluppo del giacimento scoperto";

CONSIDERATO che l'area della concessione come risultante dalla richiesta riduzione e conseguente ripermimetrazione è tale da consentire il razionale sviluppo del giacimento esistente;

CONSIDERATO che nell'area da rilasciare non insistono infrastrutture minerarie e non si prevedono ulteriori attività;

RITENUTO di poter procedere, ai sensi dell'art. 9, comma 3, della legge 9 gennaio 1991 n. 9, all'accettazione della rinuncia parziale con riduzione dell'area interessata dalla concessione di coltivazione di idrocarburi "A.C25.EA";

DECRETA

Art. 1

(Accettazione rinuncia parziale e riduzione area)

1. Ai sensi dell'art. 32 della legge 21 luglio 1967, n. 613 è accettata, a decorrere dalla data del presente decreto, la rinuncia parziale alla concessione "A.C25.EA" di cui è titolare la Società ENI S.p.A. (c.f. n. 00484960588) con sede in Roma, Piazzale Enrico Mattei, 1 (C.a.p. 00144) ed uffici in San Donato Milanese (MI), Via Emilia, 1 (C.a.p. 20097).

2. A decorrere dalla data del presente decreto l'area della concessione di coltivazione di idrocarburi liquidi e gassosi denominata "A.C25.EA", ricadente nel Mare Adriatico, zona A, è ridotta da km² 25,88 (venticinquevirgolaottantotto) a km² 11,21 (undicivirgolaventuno).

3. L'area della concessione è delimitata, sul piano topografico alla scala 1:250.000 allegato al presente decreto, con linea continua di colore nero passante per i quattro vertici, le cui coordinate geografiche, rilevate graficamente sul piano stesso, sono riportate nella tabella allegata al presente decreto.

Art. 2
(Obblighi e canone)

1. La Società è tenuta ad osservare tutti gli obblighi stabiliti con il D.M. 18 giugno 1998, che si intendono qui integralmente trascritti.

2. **La Società è tenuta comunque al pagamento del canone per l'anno in corso in riferimento all'area originaria, giusto il disposto dell'art. 32 della legge n. 613/1967 e dell'art. 6 del D.M. 7 dicembre 2016.**

Art. 3
(Pubblicazione e consegna)

1. Il presente decreto è pubblicato nel sito internet del Ministero dello sviluppo economico e nel Bollettino Ufficiale degli Idrocarburi e delle Georisorse e consegnato alla Società ENI S.p.A. tramite l'Agenzia del Demanio - Direzione Regionale Emilia Romagna.

Art. 4
(Ricorsi)

1. Avverso il presente provvedimento è ammesso ricorso giurisdizionale avanti al Tribunale Amministrativo Regionale Lazio, sede di Roma, secondo le modalità di cui al decreto legislativo 2 luglio 2010, n. 104, ovvero ricorso straordinario al Capo dello Stato, ai sensi del Decreto del Presidente della Repubblica 25 novembre 1971, n. 1199, rispettivamente entro 60 e 120 giorni dalla data della pubblicazione sul Bollettino Ufficiale degli Idrocarburi e delle Georisorse del presente provvedimento.

Roma 21 dicembre 2020

Il Direttore generale: ROMANO

Allegato al D.M. 21 dicembre 2020 relativo alla concessione di coltivazione «A.C25.EA».

Coordinate geografiche dei vertici:

<i>Vertici</i>	<i>Longitudine E Greenwich</i>	<i>Latitudine N</i>
a	12°27',	44°35',
b	Intersezione del parallelo 44°35' con la linea della ex zona ENI	
c	Intersezione della linea della ex zona ENI con il parallelo 44°32'	
d	12°27',	44°32',

Estensione dell'area originaria della concessione: 25,88 km²

Estensione dell'area ridotta della concessione: 11,21 km²

Riproduzione del piano topografico della concessione di coltivazione: tavola fuori testo n. 4.

DECRETI RELATIVI ALLA VIGENZA

NUMERO DI PUBBLICAZIONE: 54

DECRETO MINISTERIALE 23 dicembre 2020

Proroga ed unificazione della concessione di coltivazione «A.C1.AG» della Società ENI S.p.A.

DIREZIONE GENERALE PER L'APPROVVIGIONAMENTO, L'EFFICIENZA E LA COMPETITIVITÀ ENERGETICA

VISTA la legge 11 gennaio 1957, n. 6, e successive modificazioni, recante "Ricerca e coltivazione degli idrocarburi liquidi e gassosi";

VISTA la legge 21 luglio 1967, n. 613, e successive modificazioni, recante "Ricerca e coltivazione degli idrocarburi liquidi e gassosi nel mare territoriale e nella piattaforma continentale e modificazioni alla legge 11 gennaio 1957, n. 6, sulla ricerca e coltivazione degli idrocarburi liquidi e gassosi";

VISTO il decreto del Presidente della Repubblica 24 novembre 1971, n. 1199, e successive modificazioni, recante "Semplificazione dei procedimenti in materia di ricorsi amministrativi";

VISTO il decreto del Presidente della Repubblica 24 maggio 1979, n. 886, e successive modificazioni, recante "Integrazione ed adeguamento delle norme di polizia delle miniere e delle cave, contenute nel decreto del Presidente

della Repubblica 9 aprile 1959, n. 128, al fine di regolare le attività di prospezione, di ricerca e di coltivazione degli idrocarburi nel mare territoriale e nella piattaforma continentale”;

VISTA la legge 7 agosto 1990, n. 241, e successive modificazioni, recante “Nuove norme in materia di procedimento amministrativo e di diritto di accesso ai documenti amministrativi”;

VISTA la legge 9 gennaio 1991, n. 9, e successive modificazioni, recante “Norme per l’attuazione del nuovo Piano energetico nazionale: aspetti istituzionali, centrali idroelettriche ed elettrodotti, idrocarburi e geotermia, autoproduzione e disposizioni fiscali”;

VISTO il regolamento di cui al decreto del Presidente della Repubblica 18 aprile 1994, n. 484, recante “Disciplina dei procedimenti di conferimento dei permessi di prospezione o ricerca e di concessione di coltivazione di idrocarburi in terraferma e in mare”;

VISTO il decreto legislativo 25 novembre 1996, n. 624, recante “Attuazione della direttiva 92/91/CEE relativa alla sicurezza e salute dei lavoratori nelle industrie estrattive per trivellazione e della direttiva 92/104/CEE relativa alla sicurezza e salute dei lavoratori nelle industrie estrattive a cielo aperto o sotterranee”;

VISTO il decreto legislativo 25 novembre 1996, n. 625 e successive modificazioni, recante “Attuazione della direttiva 94/22/CEE, relativa alle condizioni di rilascio e di esercizio delle autorizzazioni alla prospezione, ricerca e coltivazione di idrocarburi”;

VISTA la legge 20 agosto 2004, n. 239, e successive modificazioni, recante “Riordino del settore energetico, nonché delega al governo per il riassetto delle disposizioni vigenti in materia di energia”;

VISTO il decreto legislativo 3 aprile 2006 n. 152, e successive modificazioni, recante “Norme in materia ambientale”;

VISTO il decreto legislativo 18 agosto 2015, n. 145, recante “Attuazione della direttiva 2013/30/UE sulla sicurezza delle operazioni in mare nel settore degli idrocarburi e che modifica la direttiva 2004/35/CE”;

VISTA la legge 28 dicembre 2015, n. 208 recante “Disposizioni per la formazione del bilancio annuale e pluriennale dello Stato (legge di stabilità 2016)” e, in particolare, il comma 239 dell’articolo 1 che modifica il secondo e terzo periodo dell’articolo 6, comma 17 del decreto legislativo 3 aprile 2006, n. 152, stabilendo che «I titoli abilitativi già rilasciati sono fatti salvi per la durata di vita utile del giacimento, nel rispetto degli standard di sicurezza e di salvaguardia ambientale»;

VISTO il decreto-legge 14 dicembre 2018, n. 135, recante “Disposizioni urgenti in materia di sostegno e semplificazione per le imprese e per la pubblica amministrazione”, convertito, con modificazioni, dalla legge 11 febbraio 2019, n. 12, e, in particolare, il comma 4 dell’articolo 11-ter che stabilisce che “nelle more dell’adozione del PITSAI [...] sono fatti salvi i seguenti procedimenti in corso o avviati successivamente alla data di entrata in vigore della legge di conversione del presente decreto, relativi a istanze di: a) proroga di vigenza delle concessioni di coltivazione di idrocarburi in essere”;

VISTO il decreto del Presidente del Consiglio dei Ministri 19 giugno 2019, n. 93, pubblicato nella Gazzetta Ufficiale n. 195 del 21 agosto 2019, recante “Regolamento concernente l’organizzazione del Ministero dello sviluppo economico, ai sensi dell’articolo 4-bis del decreto-legge 12 luglio 2018, n. 86, convertito, con modificazioni, dalla legge 9 agosto 2018, n. 97”;

VISTO il decreto del Ministro dello sviluppo economico 14 gennaio 2020, pubblicato nella Gazzetta Ufficiale n. 61 del 9 marzo 2020, recante “Individuazione degli uffici dirigenziali di livello non generale”;

VISTO il decreto ministeriale 2 dicembre 1970 con il quale, a decorrere dal 13 settembre 1970, è stata accordata alla Società AGIP S.p.A., per trenta anni, la concessione di coltivazione di idrocarburi liquidi e gassosi “A.C1.AG”, ubicata nel Mare Adriatico, nell’ambito della Zona “A”;

VISTI i decreti ministeriali 6 agosto 1993, 20 settembre 1996 e 7 giugno 2001, di approvazione delle variazioni al programma di sviluppo originario nell’ambito della concessione “A.C1.AG”;

VISTI i decreti ministeriali 23 maggio 2001 e 4 agosto 2016 con i quali la concessione “A.C1.AG” è stata prorogata, da ultimo con scadenza al 14 settembre 2020;

VISTO il decreto ministeriale 3 dicembre 1970 con il quale è stata accordata per la durata di anni trenta alle Società AGIP S.p.A. e Shell Italiana S.p.a., con quote rispettivamente del 51% e 49% rappresentate dalla prima, la concessione di coltivazione di idrocarburi liquidi e gassosi contraddistinta dalla sigla “A.C3.AS”, ubicata nel mare Adriatico, zona marina “A”;

VISTO il decreto ministeriale 10 marzo 1971 con il quale la quota del 49% di partecipazione della Società Shell Italiana S.p.A. della concessione di coltivazione “A.C3.AS” è stata trasferita alla contitolare AGIP S.p.A.;

VISTI i decreti ministeriali 13 giugno 2001, 17 febbraio 2012 e 9 maggio 2017 con i quali la concessione “A.C3.AS” è stata prorogata, da ultimo con scadenza al 3 dicembre 2020 e riduzione dell’area a km² 14,76;

VISTO il decreto ministeriale 13 febbraio 1998 con il quale è stata modificata, a decorrere dal 1° gennaio 1998, la titolarità delle concessioni “A.C1.AG” e “A.C3.AS” da AGIP S.p.A. a ENI S.p.A. a seguito della fusione mediante incorporazione della società AGIP S.p.A. nella società ENI S.p.A.;

VISTA l'istanza in data 29 agosto 2018, acquisita agli atti in data 4 settembre 2018, prot. n. 0083178, con la quale la Società ENI S.p.A. ha chiesto un'ulteriore proroga della concessione di coltivazione "A.C1.AG", per la durata di anni cinque, per la prosecuzione dell'attività di produzione senza variazione del programma lavori approvato;

VISTA l'istanza in data 28 novembre 2018, acquisita agli atti in data 4 dicembre 2018, prot. n. 0092061, con la quale la Società ENI S.p.A. ha chiesto un'ulteriore proroga della concessione di coltivazione "A.C3.AS", per la durata di anni cinque, per la prosecuzione dell'attività di produzione senza variazione del programma lavori approvato;

PRESO ATTO che nell'ambito delle due concessioni ricade il giacimento unitario denominato "Porto Garibaldi-Agostino";

VISTA la nota della Direzione Generale per le Infrastrutture e la Sicurezza dei Sistemi Energetici e Geominerari prot. n. 0029498 del 9 dicembre 2020, acquisita agli atti con prot. n. 0029509, integrata con nota del 15 dicembre n. 0030186 con la quale è stato espresso parere favorevole all'accoglimento delle istanze di proroga delle concessioni "A.C1.AG" e "A.C3.AS" proponendo in via contestuale, in conformità ai disposti di cui all'articolo 50 del Regio Decreto 29 luglio 1927, n. 1443, e all'articolo 13, comma 4, del decreto legislativo 25 novembre 1996, n. 625, l'unificazione della concessione "A.C1.AG", nella parte a nord ricomprendente il giacimento Porto Garibaldi-Agostino, con la concessione "A.C3.AS" in un'unica concessione da denominarsi "A.C1.AG" per una superficie totale di km² 70,02;

VISTO il verbale sottoscritto in data 4 maggio 2020, prot. n. 9763, tra rappresentanti della Direzione Generale per le Infrastrutture e la Sicurezza dei Sistemi Energetici e Geominerari e della Società ENI con il quale è stato dato atto reciprocamente di poter procedere alla ulteriore proroga delle concessioni provvedendo in via contestuale all'unificazione delle stesse e relativa ripermimetrazione delle aree interessate;

RITENUTO che, stante l'unicità del giacimento ricadente nell'ambito delle due concessioni in argomento, la prosecuzione delle attività di coltivazione secondo modalità di conduzione unica garantisce, ai sensi del combinato disposto dell'articolo 50 del Regio Decreto 29 luglio 1927, n. 1443, e dell'articolo 13, comma 4, del decreto legislativo 25 novembre 1996, n. 625, la razionalizzazione dello sviluppo e coltivazione del giacimento medesimo con conseguente ulteriore semplificazione dei problemi di natura tecnico-amministrativa connessi all'esercizio della coltivazione e più efficace controllo tecnico sul regime di produzione;

PRESO ATTO che la Società concessionaria ha eseguito i programmi di coltivazione approvati e ha adempiuto a tutti gli obblighi derivanti dalle concessioni originarie "A.C1.AG" e "A.C3.AS" e dalle successive proroghe;

PRESO ATTO che il programma dei lavori proposto prevede il recupero delle riserve residue del campo Porto Garibaldi-Agostino attraverso gli impianti e i pozzi esistenti di cui ai decreti sopra richiamati di approvazione e modifica del programma di sviluppo del giacimento medesimo;

PRESO ATTO che il giacimento "Porto Garibaldi-Agostino" in coltivazione nell'ambito delle citate concessioni di coltivazione ha una vita residua superiore alla durata del periodo di proroga richiesto;

D E C R E T A:

Art. 1

(Proroga ed unificazione delle concessioni)

1. Ai sensi del combinato disposto dell'articolo 29 della legge 21 luglio 1967, n. 613, dell'articolo 50 del Regio Decreto 29 luglio 1927, n. 1443, dell'articolo 9, commi 3 e 8, della legge 9 gennaio 1991, n. 9, dell'articolo 13, comma 4, del decreto legislativo 25 novembre 1996, n. 625, dell'articolo 1, comma 239, della legge 28 dicembre 2015, n. 208 e dell'articolo 11-ter, comma 4, della legge 11 febbraio 2019, n. 12, le concessioni di coltivazione di idrocarburi liquidi e gassosi "A.C1.AG" e "A.C3.AS" sono prorogate.

2. A decorrere dalla data del presente decreto la concessione "A.C3.AS" e la parte a nord, ricomprendente il giacimento Porto Garibaldi-Agostino, della concessione "A.C1.AG" sono unificate in un'unica concessione denominata "A.C1.AG".

3. La scadenza della concessione unificata "A.C1.AG" è fissata al 14 settembre 2025.

4. La concessione unificata denominata "A.C1.AG", ubicata nel Mare adriatico, Zona marina "A", è intestata alla Società ENI S.p.A. (c.f. n. 004849605588) con sede legale in Roma Piazzale Enrico Mattei 1 ed Uffici in San Donato Milanese, via Emilia 1 (C.A.P. 20097).

Art. 2

(Area concessione unificata)

1. A decorrere dalla data del presente decreto l'area della concessione di coltivazione di idrocarburi liquidi e gassosi unificata contraddistinta con la sigla "A.C1.AG" è fissata in km² 70,02.

2. L'area della concessione è delimitata, sul piano topografico alla scala 1:250.000 allegato al presente decreto, con linea continua di colore nero passante per 10 vertici, le cui coordinate geografiche, rilevate graficamente sul piano stesso, sono riportate nella tabella allegata al presente decreto.

Art. 3
(Programma lavori)

1. Il presente decreto autorizza la prosecuzione del normale esercizio della coltivazione con i pozzi e gli impianti esistenti, riferiti al giacimento "Agostino-Porto Garibaldi", come già realizzati e ricadenti nella concessione preesistente "A.C3.AS" e nella porzione nord della preesistente concessione "A.C1.AG" e conseguente esclusione delle piattaforme "Porto Corsini M S 1" e "Porto Corsini 80 Bis", riferiti ad altro giacimento (porto Corsini Mare Est) ricadente in limitrofa concessione di coltivazione.

Art. 4
(Obblighi e prescrizioni)

1. La concessione è prorogata nel rispetto delle norme richiamate nel presente decreto e degli obblighi e prescrizioni stabiliti con DD.MM. di conferimento e proroga nelle premesse citati.

2. La Società è tenuta a:

a) presentare alla Direzione Generale per le Infrastrutture e la Sicurezza dei Sistemi Energetici e Geominerari, e per conoscenza alla Direzione Generale per l'Approvvigionamento, l'Efficienza e la Competitività Energetica le valutazioni sull'ulteriore potenziale minerario delle concessioni in oggetto a seguito dei risultati derivanti dall'interpretazione dei dati sismici 3D sui quali è in atto il reprocessing completo;

b) presentare alla Direzione Generale per le Infrastrutture e la Sicurezza dei Sistemi Energetici e Geominerari, e per conoscenza alla Direzione Generale per l'Approvvigionamento, l'Efficienza e la Competitività Energetica, laddove gli interventi di ottimizzazione previsti non coinvolgano tutti i pozzi attualmente chiusi alla produzione per entrambi i campi, entro sei mesi dall'emanazione del DM di proroga, un programma di chiusura mineraria di quelli su cui non si prevede svolgere alcuna attività;

c) trasmettere, ogni due anni, alla Direzione Generale per le Infrastrutture e la Sicurezza dei Sistemi Energetici e Geominerari e, per conoscenza, alla Direzione Generale per l'Approvvigionamento, l'Efficienza e la Competitività Energetica una relazione in cui venga riportato lo stato dei singoli pozzi non eroganti da almeno un anno, qualora siano afferenti a piattaforme senza altri pozzi eroganti;

d) presentare alla Direzione Generale per le Infrastrutture e la Sicurezza dei Sistemi Energetici e Geominerari almeno due anni prima della fine vita produttiva prevista di ciascun campo, apposito programma di chiusura mineraria dei pozzi e provvedere in ordine alle relative autorizzazioni;

e) provvedere, entro due anni dalla fine vita produttiva prevista di ciascun campo, all'avvio delle procedure per la dismissione mineraria delle piattaforme con tutti i pozzi non produttivi ai sensi del Decreto Ministeriale del 15 febbraio 2019 "Linee guida nazionali per la dismissione mineraria delle piattaforme per la coltivazione di idrocarburi in mare e delle infrastrutture connesse".

Art. 5
(Canoni)

1. Il concessionario è tenuto a corrispondere alla Agenzia del Demanio, Direzione Regionale Emilia Romagna ed allo Stato, il canone ai sensi dell'articolo 11-ter della legge 11 febbraio 2019, n. 12.

Art. 6
(Pubblicazione e consegna)

1. Il presente decreto è pubblicato nel sito internet del Ministero dello sviluppo economico e nel Bollettino Ufficiale degli Idrocarburi e delle Georisorse e consegnato alla Società concessionaria tramite l'Agenzia del Demanio, Direzione Regionale Emilia Romagna.

Art. 7
(Ricorsi)

1. Avverso il presente provvedimento è ammesso ricorso giurisdizionale avanti al Tribunale Amministrativo Regionale Lazio, sede di Roma, secondo le modalità di cui al decreto legislativo 2 luglio 2010, n. 104, ovvero ricorso straordinario al Capo dello Stato, ai sensi del decreto del Presidente della Repubblica 24 novembre 1971, n. 1199, rispettivamente entro sessanta e centoventi giorni dalla data di pubblicazione nel Bollettino Ufficiale degli Idrocarburi e delle Georisorse del presente provvedimento.

Roma 23 dicembre 2020

Il Direttore generale: ROMANO

Allegato al D.M. 23 dicembre 2020 relativo alla concessione di coltivazione «A.C1.AG».

Coordinate geografiche dei vertici:

Vertici	Longitudine E Greenwich	Latitudine N
a	Intersezione tra la linea di delimitazione della ex zona ENI ed il parallelo 44°34'	
b	12°31'	44°34'
c	12°31'	44°33'
d	12°32'	44°33'
e	12°32'	44°32'
f	12°33'	44°32'
g	12°33'	44°30'
h	12°34'	44°30'
i	12°34'	44°27'
l	Intersezione tra il parallelo 44°27' e la linea di delimitazione della ex zona ENI	

Dal vertice "l" al vertice "a" il limite della concessione è rappresentato dalla linea della ex zona ENI.

La concessione A.C1.AG deriva dall'unificazione delle preesistenti concessioni A.C1.AG (estensione dell'area originaria 152,94 km²) e A.C3.AS (estensione dell'area originaria 14,76 km²).

Estensione dell'area unificata e ridotta della concessione: 70,02 km²

Riproduzione del piano topografico della concessione di coltivazione: tavola fuori testo n. 5.

NUMERO DI PUBBLICAZIONE: 55

DECRETO MINISTERIALE 23 dicembre 2020

Proroga ed unificazione della concessione di coltivazione « PORTO CORSINI MARE » della Società ENI S.p.A.

DIREZIONE GENERALE PER L'APPROVVIGIONAMENTO, L'EFFICIENZA E LA COMPETITIVITÀ ENERGETICA

VISTA la legge 11 gennaio 1957, n. 6, e successive modificazioni, recante "Ricerca e coltivazione degli idrocarburi liquidi e gassosi";

VISTA la legge 21 luglio 1967, n. 613, e successive modificazioni, recante "Ricerca e coltivazione degli idrocarburi liquidi e gassosi nel mare territoriale e nella piattaforma continentale e modificazioni alla legge 11 gennaio 1957, n. 6, sulla ricerca e coltivazione degli idrocarburi liquidi e gassosi";

VISTO il decreto del Presidente della Repubblica 24 novembre 1971, n. 1199, e successive modificazioni, recante "Semplificazione dei procedimenti in materia di ricorsi amministrativi";

VISTO il decreto del Presidente della Repubblica 24 maggio 1979, n. 886, e successive modificazioni, recante "Integrazione ed adeguamento delle norme di polizia delle miniere e delle cave, contenute nel decreto del Presidente della Repubblica 9 aprile 1959, n. 128, al fine di regolare le attività di prospezione, di ricerca e di coltivazione degli idrocarburi nel mare territoriale e nella piattaforma continentale";

VISTA la legge 7 agosto 1990, n. 241, e successive modificazioni, recante "Nuove norme in materia di procedimento amministrativo e di diritto di accesso ai documenti amministrativi";

VISTA la legge 9 gennaio 1991, n. 9, e successive modificazioni, recante "Norme per l'attuazione del nuovo Piano energetico nazionale: aspetti istituzionali, centrali idroelettriche ed elettrodotti, idrocarburi e geotermia, autoproduzione e disposizioni fiscali";

VISTO il regolamento di cui al decreto del Presidente della Repubblica 18 aprile 1994, n. 484, recante "Disciplina dei procedimenti di conferimento dei permessi di prospezione o ricerca e di concessione di coltivazione di idrocarburi in terraferma e in mare";

VISTO il decreto legislativo 25 novembre 1996, n. 624, recante "Attuazione della direttiva 92/91/CEE relativa alla sicurezza e salute dei lavoratori nelle industrie estrattive per trivellazione e della direttiva 92/104/CEE relativa alla sicurezza e salute dei lavoratori nelle industrie estrattive a cielo aperto o sotterranee";

VISTO il decreto legislativo 25 novembre 1996, n. 625 e successive modificazioni, recante "Attuazione della direttiva 94/22/CEE, relativa alle condizioni di rilascio e di esercizio delle autorizzazioni alla prospezione, ricerca e coltivazione di idrocarburi";

VISTA la legge 20 agosto 2004, n. 239, e successive modificazioni, recante "Riordino del settore energetico, nonché delega al governo per il riassetto delle disposizioni vigenti in materia di energia";

VISTO il decreto legislativo 3 aprile 2006 n. 152, e successive modificazioni, recante "Norme in materia ambientale";

VISTO il decreto legislativo 18 agosto 2015, n. 145, recante "Attuazione della direttiva 2013/30/UE sulla sicurezza delle operazioni in mare nel settore degli idrocarburi e che modifica la direttiva 2004/35/CE";

VISTA la legge 28 dicembre 2015, n. 208 recante "Disposizioni per la formazione del bilancio annuale e pluriennale dello Stato (legge di stabilità 2016)" e, in particolare, il comma 239 dell'articolo 1 che modifica il secondo e terzo periodo dell'articolo 6, comma 17 del decreto legislativo 3 aprile 2006, n. 152, stabilendo che «I titoli abilitativi già rilasciati sono fatti salvi per la durata di vita utile del giacimento, nel rispetto degli standard di sicurezza e di salvaguardia ambientale»;

VISTO il decreto-legge 14 dicembre 2018, n. 135, recante "Disposizioni urgenti in materia di sostegno e semplificazione per le imprese e per la pubblica amministrazione", convertito, con modificazioni, dalla legge 11 febbraio 2019, n. 12, e, in particolare, il comma 4 dell'articolo 11-ter che stabilisce che "nelle more dell'adozione del PITSAI [...] sono fatti salvi i seguenti procedimenti in corso o avviati successivamente alla data di entrata in vigore della legge di conversione del presente decreto, relativi a istanze di: a) proroga di vigenza delle concessioni di coltivazione di idrocarburi in essere";

VISTO il decreto del Presidente del Consiglio dei Ministri 19 giugno 2019, n. 93, pubblicato nella Gazzetta Ufficiale n. 195 del 21 agosto 2019, recante "Regolamento concernente l'organizzazione del Ministero dello sviluppo economico, ai sensi dell'articolo 4-bis del decreto-legge 12 luglio 2018, n. 86, convertito, con modificazioni, dalla legge 9 agosto 2018, n. 97";

VISTO il decreto del Ministro dello sviluppo economico 14 gennaio 2020, pubblicato nella Gazzetta Ufficiale n. 61 del 9 marzo 2020, recante "Individuazione degli uffici dirigenziali di livello non generale";

VISTI i decreti ministeriali 26 maggio 1966 e 7 gennaio 1967 con i quali sono state conferite alla società AGIP S.p.A. le concessioni di coltivazione di idrocarburi liquidi e gassosi denominate "PORTO CORSINI MARE" e "FASCIA PORTO CORSINI MARE", ubicate nel Mare Adriatico, nell'ambito della Zona "A";

VISTI i decreti ministeriali 12 marzo 1968 con i quali le concessioni "PORTO CORSINI MARE" e "FASCIA PORTO CORSINI MARE" sono state confermate, ai sensi dell'articolo 47 della legge 21 luglio 1967, rispettivamente fino al 26 maggio 1996 e 7 gennaio 1997;

VISTO il decreto ministeriale 5 ottobre 1996 con il quale le preesistenti concessioni "PORTO CORSINI MARE" e "FASCIA PORTO CORSINI MARE" sono state unificate nella concessione "PORTO CORSINI MARE", a decorrere dal 1° ottobre 1996;

VISTI i decreti ministeriali 18 ottobre 1988 e 4 luglio 2001 con i quali sono state approvate le modifiche del programma di sviluppo e ricerca nell'ambito della concessione di coltivazione di idrocarburi liquidi e gassosi "PORTO CORSINI MARE";

VISTI i decreti ministeriali 7 luglio 2006, 13 marzo 2012 e 13 aprile 2017 con i quali la concessione "PORTO CORSINI MARE" è stata prorogata con scadenza fissata da ultimo al 26 maggio 2021;

VISTO il decreto ministeriale 2 dicembre 1970 con il quale, a decorrere dal 13 settembre 1970, è stata accordata alla Società AGIP S.p.A., per trenta anni, la concessione di coltivazione di idrocarburi liquidi e gassosi "A.C1.AG", ubicata nel Mare Adriatico, nell'ambito della Zona "A";

VISTI i decreti ministeriali 6 agosto 1993, 20 settembre 1996 e 7 giugno 2001, di approvazione delle variazioni al programma di sviluppo originario nell'ambito della concessione "A.C1.AG";

VISTI i decreti ministeriali 23 maggio 2001 e 4 agosto 2016 con i quali la concessione "A.C1.AG" è stata prorogata con scadenza al 14 settembre 2020;

VISTO il decreto ministeriale 13 febbraio 1998 con il quale è stata modificata, a decorrere dal 1° gennaio 1998, la titolarità delle concessioni "PORTO CORSINI MARE" e "A.C1.AG" da AGIP S.p.A. a ENI S.p.A. a seguito della fusione mediante incorporazione della società AGIP S.p.A. nella società ENI S.p.A.;

VISTA l'istanza in data 15 aprile 2019, acquisita agli atti in data 17 aprile 2019, prot. n. 0008631, con la quale la Società ENI S.p.A. ha chiesto un'ulteriore proroga della concessione di coltivazione "PORTO CORSINI MARE", per la durata di anni cinque, per la prosecuzione dell'attività di produzione senza variazione del programma lavori approvato;

VISTA l'istanza in data 4 settembre 2018, prot. n.83178, con la quale la Società ENI S.p.A. ha chiesto un'ulteriore proroga della concessione di coltivazione "A.C1.AG", per la durata di anni cinque, per la prosecuzione dell'attività di produzione senza variazione del programma lavori approvato;

PRESO ATTO che nell'ambito delle concessioni "A.C1.AG" e "PORTO CORSINI MARE" ricade il giacimento unitario denominato "Porto Corsini Mare Est";

VISTA la nota della Direzione Generale per le Infrastrutture e la Sicurezza dei Sistemi Energetici e Geominerari prot. n. 0029498 del 9 dicembre 2020, acquisita agli atti con prot. n. 0029509, integrata con nota del 15 dicembre 2020 n. 0030186, con la quale è stato espresso parere favorevole all'accoglimento delle istanze di proroga delle concessioni "A.C1.AG" e "A.C3.AS" proponendo in via contestuale, in conformità ai disposti di cui all'articolo 50 del Regio Decreto 29 luglio 1927, n. 1443, e all'articolo 13, comma 4, del decreto legislativo 25 novembre 1996, n. 625, l'unificazione della concessione PORTO CORSINI MARE con la concessione "A.C1.AG", nella parte sud ricomprensente il giacimento "Porto Corsini Mare Est", in un'unica concessione da denominarsi PORTO CORSINI MARE per una superficie totale di km² 100,60;

VISTO il verbale sottoscritto in data 11 maggio 2020, prot. n. 9763, tra rappresentanti della Direzione Generale per le Infrastrutture e la Sicurezza dei Sistemi Energetici e Geominerari e della Società ENI con il quale è stato dato atto reciprocamente di poter procedere alla ulteriore proroga delle concessioni provvedendo in via contestuale all'unificazione delle stesse e relativa ripermimetrazione delle aree interessate;

RITENUTO che, stante l'unicità del giacimento ricadente nell'ambito delle due concessioni in argomento, la prosecuzione delle attività di coltivazione secondo modalità di conduzione unica garantisce, ai sensi del combinato disposto dell'articolo 50 del Regio Decreto 29 luglio 1927, n. 1443, e dell'articolo 13, comma 4, del decreto legislativo 25 novembre 1996, n. 625, la razionalizzazione dello sviluppo e coltivazione del giacimento medesimo con conseguente ulteriore semplificazione dei problemi di natura tecnico-amministrativa connessi all'esercizio della coltivazione e più efficace controllo tecnico sul regime di produzione;

PRESO ATTO che la Società concessionaria ha eseguito i programmi di coltivazione approvati e ha adempiuto a tutti gli obblighi derivanti dalle concessione originarie "A.C1.AG" e "PORTO CORSINI MARE" e dalle successive proroghe;

PRESO ATTO che il programma dei lavori proposto prevede il recupero delle riserve residue del campo "Porto Corsini Mare Est", attraverso gli impianti e i pozzi esistenti di cui ai decreti sopra richiamati di approvazione e modifica del programma di sviluppo del giacimento medesimo;

PRESO ATTO che il giacimento in coltivazione "Porto Corsini Mare Est", nell'ambito delle citate concessioni di coltivazione ha una vita residua superiore alla durata del periodo di proroga richiesto;

D E C R E T A:

Art. 1

(Proroga ed unificazione delle concessioni)

1. Ai sensi del combinato disposto dell'articolo 29 della legge 21 luglio 1967, n. 613, dell'articolo 50 del Regio Decreto 29 luglio 1927, n. 1443, dell'articolo 9, commi 3 e 8, della legge 9 gennaio 1991, n. 9, dell'articolo 13, comma 4, del decreto legislativo 25 novembre 1996 n. 625, dell'articolo 1, comma 239, della legge 28 dicembre 2015, n. 208 e dell'articolo 11-ter, comma 4, della legge 11 febbraio 2019, n. 12, le concessioni di coltivazione di idrocarburi liquidi e gassosi "A.C1.AG" e "PORTO CORSINI MARE" sono prorogate.

2. A decorrere dalla data del presente decreto, la concessione "PORTO CORSINI MARE" e la porzione sud della concessione "A.C1.AG", comprendente il giacimento "Porto Corsini Mare Est", sono unificate in un'unica concessione denominata "PORTO CORSINI MARE".

3. La scadenza della concessione unificata "PORTO CORSINI MARE" è fissata al 14 settembre 2025.

2. La concessione unificata denominata "PORTO CORSINI MARE", ubicata nel Mare adriatico, Zona marina "A", è intestata alla Società ENI S.p.A. (c.f. n. 004849605588) con sede legale in Roma, Piazzale Enrico Mattei 1 ed Uffici in San Donato Milanese, via Emilia 1 (C.A.P. 20097).

Art. 2

(Area della concessione)

1. L'area della concessione di coltivazione di idrocarburi liquidi e gassosi unificata "PORTO CORSINI MARE" è fissata in km² 100,60.

2. L'area della concessione è delimitata, sul piano topografico alla scala 1:250.000 allegato al presente decreto, con linea continua di colore nero passante per 8 vertici, le cui coordinate geografiche, rilevate graficamente sul piano stesso, sono riportate nella tabella allegata al presente decreto.

Art. 3

(Programma lavori)

1. Il presente decreto autorizza la prosecuzione del normale esercizio della coltivazione con i pozzi e gli impianti esistenti, riferiti al giacimento "Porto Corsini Mare Est", come già realizzati e ricadenti nella concessione preesistente "PORTO CORSINI MARE" e con inclusione delle esistenti piattaforme Porto Corsini M S 1" e "Porto Corsini 80 Bis", ricadenti nella porzione sud della preesistente concessione "A.C1.AG".

Art. 4

(Obblighi e prescrizioni)

1. La concessione è prorogata nel rispetto delle norme richiamate nel presente decreto e degli obblighi e prescrizioni stabiliti con DD.MM. di conferimento e proroga nelle premesse citati.

2. La Società è tenuta a:

a) presentare alla Direzione Generale per le Infrastrutture e la Sicurezza dei Sistemi Energetici e Geominerari, e per conoscenza alla Direzione Generale per l'Approvvigionamento, l'Efficienza e la Competitività Energetica le valutazioni sull'ulteriore potenziale minerario delle concessioni in oggetto a seguito dei risultati derivanti dall'interpretazione dei dati sismici 3D sui quali è in atto il reprocessing completo;

b) presentare alla Direzione Generale per le Infrastrutture e la Sicurezza dei Sistemi Energetici e Geominerari, e per conoscenza alla Direzione Generale per l'Approvvigionamento, l'Efficienza e la Competitività Energetica, laddove gli interventi di ottimizzazione previsti non coinvolgano tutti i pozzi attualmente chiusi alla produzione per entrambi i

campi, entro sei mesi dall'emanazione del DM di proroga, un programma di chiusura mineraria di quelli su cui non si prevede svolgere alcuna attività;

c) trasmettere, ogni due anni, alla Direzione Generale per le Infrastrutture e la Sicurezza dei Sistemi Energetici e Geominerari e, per conoscenza, alla Direzione Generale per l'Approvvigionamento, l'Efficienza e la Competitività Energetica una relazione in cui venga riportato lo stato dei singoli pozzi non eroganti da almeno un anno, qualora siano afferenti a piattaforme senza altri pozzi eroganti;

d) presentare alla Direzione Generale per le Infrastrutture e la Sicurezza dei Sistemi Energetici e Geominerari almeno due anni prima della fine vita produttiva prevista di ciascun campo, apposito programma di chiusura mineraria dei pozzi e provvedere in ordine alle relative autorizzazioni;

e) provvedere, entro due anni dalla fine vita produttiva prevista di ciascun campo, all'avvio delle procedure per la dismissione mineraria delle piattaforme con tutti i pozzi non produttivi ai sensi del Decreto Ministeriale del 15 febbraio 2019 "Linee guida nazionali per la dismissione mineraria delle piattaforme per la coltivazione di idrocarburi in mare e delle infrastrutture connesse".

Art. 5
(Canoni)

1. Il concessionario è tenuto a corrispondere alla Agenzia del Demanio, Direzione Regionale Emilia Romagna e allo Stato, il canone demaniale ai sensi dell'articolo 11-ter della legge 11 febbraio 2019, n. 12.

Art. 6
(Pubblicazione e consegna)

1. Il presente decreto è pubblicato nel sito internet del Ministero dello sviluppo economico e nel Bollettino Ufficiale degli Idrocarburi e delle Georisorse e consegnato alla Società concessionaria tramite l'Agenzia del Demanio, Direzione Regionale Emilia Romagna.

Art. 7
(Ricorsi)

1. Avverso il presente provvedimento è ammesso ricorso giurisdizionale avanti al Tribunale Amministrativo Regionale Lazio, sede di Roma, secondo le modalità di cui al decreto legislativo 2 luglio 2010, n. 104, ovvero ricorso straordinario al Capo dello Stato, ai sensi del decreto del Presidente della Repubblica 24 novembre 1971, n. 1199, rispettivamente entro sessanta e centoventi giorni dalla data di pubblicazione nel Bollettino Ufficiale degli Idrocarburi e delle Georisorse del presente provvedimento.

Roma 23 dicembre 2020

Il Direttore generale: ROMANO

Allegato al D.M. 23 dicembre 2020 relativo alla concessione di coltivazione «PORTO CORSINI MARE».

Coordinate geografiche dei vertici:

Vertici	Longitudine E Greenwich	Latitudine N
a	Intersezione tra la linea di delimitazione della ex zona ENI ed il parallelo 44°27'	
b	12°34',	44°27',
c	12°34',	44°25',
d	12°36',	44°25',
e	12°36',	44°24',
f	12°38',	44°24',
g	12°38',	44°20',
h	Intersezione tra il parallelo 44°20' e la linea di delimitazione della ex zona ENI	

Dal vertice "h" al vertice "a" il limite della concessione è rappresentato dalla linea della ex zona ENI.

La concessione PORTO CORSINI MARE deriva dall'unificazione delle preesistenti concessioni PORTO CORSINI MARE (estensione dell'area originaria 56,41 km²) e A.C1.AG (estensione dell'area originaria 152,94 km²).

Estensione dell'area unificata e ridotta della concessione: 100,60 km²

Riproduzione del piano topografico della concessione di coltivazione: tavola fuori testo n. 6.

STOCCAGGIO DEL GAS NATURALE

CONCESSIONI DI STOCCAGGIO DEL GAS NATURALE

DECRETI RELATIVI ALLA VIGENZA

NUMERO DI PUBBLICAZIONE: 56

DECRETO MINISTERIALE 30 novembre 2020

Proroga della concessione « SABBIONCELLO STOCCAGGIO » della Società STOCCAGGI GAS ITALIA S.p.A.

DIREZIONE GENERALE PER LE INFRASTRUTTURE E LA SICUREZZA DEI SISTEMI ENERGETICI E GEOMINERARI

VISTO il decreto del Presidente della Repubblica 9 aprile 1959, n. 128, recante norme di polizia delle miniere e delle cave, nonché le successive modifiche ed integrazioni, con particolare riferimento a quelle introdotte dal decreto del **Presidente della Repubblica 24 maggio 1979, n. 886, ed a quelle introdotte dall'articolo 11 della legge 30 luglio 1990, n. 221;**

VISTA la legge 26 aprile 1974, n. 170, recante disciplina dello stoccaggio di gas naturale in giacimenti di idrocarburi, nonché le successive modifiche e integrazioni;

VISTO il decreto legislativo 25 novembre 1996, n. 624, di attuazione della direttiva 92/91/CEE relativa alla sicurezza e salute dei lavoratori nelle industrie estrattive per trivellazione e della direttiva 92/104/CEE relativa alla sicurezza e salute dei lavoratori nelle industrie estrattive a cielo aperto o sotterranee;

VISTO il decreto legislativo 25 novembre 1996, n. 625, di attuazione della direttiva 94/22/CEE relativa alle condizioni di rilascio e di esercizio delle autorizzazioni alla prospezione, ricerca e coltivazione di idrocarburi, e, **in particolare, l'articolo 13 che, definendo norme sul conferimento ed esercizio delle concessioni di coltivazione e di stoccaggio, al comma 1 prevede che "dopo quindici anni dal conferimento il concessionario, quando è necessario al fine di completare lo sfruttamento del giacimento, ha diritto ad una proroga di dieci anni se ha eseguito i programmi di coltivazione e di ricerca e se ha adempiuto a tutti gli obblighi derivanti dal decreto di concessione";**

VISTO il decreto Legislativo 17 agosto 1999, n. 334, recante "Attuazione della direttiva 96/82/CE relativa al controllo dei pericoli di incidenti rilevanti connessi con determinate sostanze pericolose" (Seveso I);

VISTO il decreto legislativo 23 maggio 2000, n. 164 e ss.mm.ii, di attuazione della direttiva n. 98/30/CE recante norme comuni per il mercato interno del gas naturale e, in particolare, gli articoli 11, 12 e 13;

VISTA la legge 23 agosto 2004, n. 239, recante norme per il riordino del settore energetico, ed in particolare **l'articolo 1, comma 8, lettera b), numero 3), che attribuisce allo Stato le determinazioni inerenti lo stoccaggio di gas naturale in giacimento, e l'articolo 1, comma 61, secondo cui "I titolari di concessioni di stoccaggio di gas naturale in sottterraneo possono usufruire di non più di due proroghe di dieci anni, qualora abbiano eseguito i programmi di stoccaggio e adempiuto a tutti gli obblighi derivanti dalle concessioni medesime.";**

VISTO il decreto legislativo 21 settembre 2005, n. 238, recante "Attuazione della direttiva 2003/105/CE, che modifica la direttiva 96/82/CE, sul controllo dei pericoli di incidenti rilevanti connessi con determinate sostanze pericolose" (Seveso II);

VISTO il decreto legislativo 9 aprile 2008, n. 81, di attuazione dell'articolo 1, della legge 3 agosto 2007, n. 123, recante norme in materia di tutela della salute e della sicurezza nei luoghi di lavoro e sue modifiche ed integrazioni;

VISTA la Circolare interministeriale del 21 ottobre 2009, recante "Indirizzi per l'applicazione del decreto legislativo 17 agosto 1999, n.334, in materia di controllo dei pericoli di incidenti rilevanti, agli stoccaggi sotterranei di gas naturale in giacimenti o unità geologiche profonde";

VISTO il decreto del Ministero dello sviluppo economico del 21 gennaio 2011, recante "Modalità di conferimento della concessione di stoccaggio di gas naturale in sottterraneo e relativo disciplinare tipo", pubblicato sulla Gazzetta Ufficiale della Repubblica Italiana n. 26 del 2 febbraio 2011, che sostituisce il decreto ministeriale 26 agosto 2005;

CONSIDERATO che, ai sensi del comma 6, dell'articolo 3, del succitato D.M. 21 gennaio 2011, la proroga della concessione di stoccaggio è disposta con decreto del Ministero dello sviluppo economico, d'intesa, per le concessioni di stoccaggio in terraferma, con la Regione interessata;

VISTO il decreto direttoriale del 4 febbraio 2011, recante "Procedure operative di attuazione del decreto ministeriale 21 gennaio 2011 e modalità di svolgimento delle attività di stoccaggio e di controllo, ai sensi dell'articolo 13, comma 4, del decreto ministeriale 21 gennaio 2011", pubblicato sul Supplemento Ordinario n. 43 alla Gazzetta Ufficiale della Repubblica Italiana del 18 febbraio 2011;

VISTO il decreto legislativo 1° giugno 2011, n. 93, di attuazione delle direttive 2009/72/CE, 2009/73/CE e 2008/92/CE relative a norme comuni per il mercato interno dell'energia elettrica, del gas naturale e ad una procedura comunitaria sulla trasparenza dei prezzi al consumatore finale industriale di gas e di energia elettrica, nonché abrogazione delle direttive 2003/54/CE e 2003/55/CE;

VISTO il decreto legge 18 ottobre 2012, n. 179, convertito con modificazioni dalla legge 17 dicembre 2012, n. 221, recante **"Ulteriori misure urgenti per la crescita del Paese"** e, in particolare, l'articolo 34, comma 18, in base al quale le concessioni di stoccaggio di gas naturale rilasciate a partire dalla data di entrata in vigore del decreto legislativo 23 maggio 2000, n. 164, hanno una durata di trenta anni, prorogabile non più di una volta e per dieci anni, mentre per le concessioni rilasciate prima della data di entrata in vigore del decreto legislativo n. 164 del 2000 si intendono confermate sia l'originaria scadenza sia l'applicazione dell'articolo 1, comma 61, della legge n. 239 del 2004;

VISTO il comma 19 del citato articolo 34 del decreto legge 18 ottobre 2012, n. 179 che stabilisce che, per la piena attuazione dei piani e programmi relativi allo sviluppo e alla sicurezza dei sistemi energetici, gli impianti in funzione, **di cui all'articolo 11 del decreto legislativo 23 maggio 2000, n.164, "continuano ad essere eserciti fino al completamento delle procedure autorizzative in corso previste sulla base dell'originario titolo abilitativo, la cui scadenza deve intendersi a tal fine automaticamente prorogata fino all'anzidetto completamento."**;

VISTO il decreto legge 12 settembre 2014, n. 133, convertito, con modificazioni, dalla legge 11 novembre 2014 n. 164, recante **"Misure urgenti per l'apertura dei cantieri, la realizzazione delle opere pubbliche, la digitalizzazione del paese, la semplificazione burocratica, l'emergenza del dissesto idrogeologico e per la ripresa delle attività produttive"** e, in particolare, l'articolo 37, nel quale è stabilito, tra l'altro, che, **al fine di aumentare la sicurezza delle forniture di gas al sistema italiano ed europeo del gas naturale gli stoccaggi di gas naturale rivestono carattere di interesse strategico, costituiscono una priorità a carattere nazionale e sono di pubblica utilità, nonché indifferibili e urgenti ai sensi del decreto del Presidente della Repubblica 8 giugno 2001, n.327;**

VISTO il decreto legislativo 26 giugno 2015, n. 105, recante **"Attuazione della direttiva 2012/18/UE relativa al controllo del pericolo di incidenti rilevanti connessi con sostanze pericolose"** (Direttiva Seveso III), che abroga e sostituisce il decreto legislativo n. 334/99, e ss.mm.ii;

VISTO il decreto del Presidente del Consiglio dei Ministri 19 giugno 2019, n. 93, recante **"Regolamento concernente l'organizzazione del Ministero dello sviluppo economico"**;

VISTO il decreto ministeriale 5 maggio 1999 con cui il Ministero dell'industria, del commercio e dell'artigianato ha conferito, con decorrenza 1° gennaio 1997 e per la durata di anni venti, alla Società ENI S.p.A. la concessione di **stoccaggio di gas naturale denominata "TRESIGALLO STOCCAGGIO"**, ubicata su una superficie complessiva di 100,15 km² nella provincia di Ferrara;

VISTO il decreto ministeriale 15 ottobre 2001 con cui il Ministero delle attività produttive ha ritenuto opportuno **variare la denominazione della concessione della citata concessione "TRESIGALLO STOCCAGGIO" in "SABBIONCELLO STOCCAGGIO" in quanto a tale giacimento si riferiscono le attività di stoccaggio, contestualmente confermando l'originaria decorrenza e durata, secondo il programma di lavoro approvato, su un'area di 100,15 km², medesima area della originaria concessione "TRESIGALLO STOCCAGGIO", in un volume di stoccaggio compreso tra le quote -1.050 e -1.400 metri sul livello del mare;**

VISTO il decreto ministeriale 22 febbraio 2002 con cui il Ministero delle attività produttive ha modificato la **titolarità della concessione, a seguito del conferimento del ramo d'azienda, dalla Società ENI S.p.A. alla Società STOCCAGGI GAS ITALIA S.p.A. (nel seguito anche "STOGIT" o "Società" o "Concessionario"), con sede operativa in Crema (CR), via Libero Comune, 5 (C.A.P. 26013) e sede legale in San Donato Milanese (MI), Piazza Santa Barbara, 7 (C.A.P. 20097) - (Codice Fiscale 13271380159);**

CONSIDERATO il documento **"Indirizzi e Linee Guida per il monitoraggio della sismicità, delle deformazioni del suolo e delle pressioni di poro nell'ambito delle attività antropiche"**, di seguito **"Indirizzi e linee guida"**, pubblicato dal Ministero dello sviluppo economico in data 24 novembre 2014;

VISTO che il Gruppo di lavoro che ha redatto le Linee Guida sopra citate, in occasione della riunione svoltasi in **data 23 dicembre 2015, ha chiarito che "per reiniezione si intende reiniezione di fluidi incompressibili e che in questa definizione non rientra la movimentazione di gas nei giacimenti di stoccaggio"**;

PRESO ATTO del documento **"Relazione finale Luglio 2019"**, redatto dall'Istituto Nazionale di Geofisica e Vulcanologia - INGV nell'ambito del Protocollo Operativo siglato tra Ministero dello sviluppo economico, Regione Emilia-Romagna e STOGIT S.p.A. per le attività di sperimentazione di cui al citato documento **"Indirizzi e linee guida"** per i **monitoraggi della concessione "Minerbio Stoccaggio"**, trasmesso al Sindaco di Minerbio, al Ministero dello sviluppo economico e alla Regione Emilia Romagna in data 23 luglio 2019, prot. INGV n.10918, a conclusione della sperimentazione;

VISTA l'istanza datata 25 novembre 2014, pervenuta al Ministero dello sviluppo economico in data 9 dicembre 2014 e pubblicata sul Bollettino Ufficiale per gli Idrocarburi e le Georisorse (BUIG) numero 12, anno LVIII, con la quale **la STOGIT S.p.A. ha chiesto al Ministero dello sviluppo economico, ai sensi dell'articolo 3, comma 4, del Decreto ministeriale 21 gennaio 2011, la prima proroga decennale, fino al 31 dicembre 2026, del termine di scadenza della concessione di stoccaggio "SABBIONCELLO STOCCAGGIO", al fine della prosecuzione del normale esercizio, senza variazione del programma lavori approvato;**

CONSIDERATA la documentazione integrativa pervenuta in data 2 dicembre 2015 che la Società ha trasmesso, su richiesta del Ministero dello sviluppo economico del 14 settembre 2015, a **completamento dell'istanza di proroga;**

PRESO ATTO che in data 22 gennaio 2010, ai sensi del decreto legislativo 17 agosto 1999, n. 334 e ss.mm.ii., il Concessionario ha presentato al Comitato Tecnico Regionale (CTR) della Regione Emilia Romagna il Rapporto di

Sicurezza (RdS) entro i termini stabiliti dalla citata circolare interministeriale del 21 ottobre 2009, e che in data 28 aprile 2014 il Concessionario ha inviato al CTR l'aggiornamento quinquennale del RdS;

PRESO ATTO che in data 16 maggio 2016 il Concessionario ha presentato al CTR Emilia Romagna un nuovo aggiornamento del Rapporto di Sicurezza, redatto secondo quanto disposto dal decreto legislativo 26 giugno 2015, n. 105 e che la relativa istruttoria è attualmente in corso;

CONSIDERATO il parere della Divisione II - Sezione UNMIG di Bologna della Direzione Generale per la sicurezza anche ambientale delle attività minerarie ed energetiche - Ufficio nazionale minerario per gli idrocarburi e le georisorse, espresso in data 14 settembre 2016 con nota n. 3695, che, relativamente all'istanza di prima proroga presentata dalla STOGIT il 25.11.2014, ha ritenuto il programma lavori proposto dalla società Stogit idoneo ad un ottimale sviluppo della concessione di stoccaggio "SABBIONCELLO STOCCAGGIO";

CONSIDERATO che in data 8 settembre 2015 la Direzione Generale per le Risorse Minerarie ed Energetiche (Divisione V) ha richiesto alla Regione Emilia Romagna di esprimere formale intesa in ordine all'istanza di proroga della concessione per l'esercizio dell'attività di stoccaggio di gas naturale in sotterraneo "SABBIONCELLO STOCCAGGIO";

VISTA la Delibera Regionale n. 107 del 6 febbraio 2017 con la quale la Giunta Regionale della Regione Emilia Romagna ha espresso l'Intesa favorevole ai fini del rilascio della proroga della concessione di stoccaggio denominata "SABBIONCELLO STOCCAGGIO" per la prosecuzione del normale esercizio senza alcuna variazione del programma lavori già a suo tempo approvato;

CONSIDERATO che la Società STOGIT S.p.A. chiede la prosecuzione della normale attività dello stoccaggio e delle attività di manutenzione degli impianti esistenti secondo il programma lavori già a suo tempo approvato;

CONSIDERATO che la concessione "SABBIONCELLO STOCCAGGIO" è stata rilasciata prima della data di entrata in vigore del decreto legislativo n. 164 del 2000 e, pertanto, ai sensi dell'articolo 34, comma 18, della legge 17 dicembre 2012, n. 221, rientra nell'applicazione dell'articolo 1, comma 61, della legge n. 239 del 2004;

CONSIDERATO che la Società STOGIT S.p.A. ha finora eseguito il programma lavori autorizzato e adempiuto agli obblighi derivanti dalla concessione "SABBIONCELLO STOCCAGGIO", e che il programma proposto per il periodo di proroga consente l'adeguata prosecuzione dell'attività di stoccaggio senza variazioni al programma lavori a suo tempo approvato,

DECRETA

Articolo 1

Proroga della concessione

1. È accordata alla Società STOCCAGGI GAS ITALIA S.p.A., ai sensi dell'art. 1, comma 61 della legge 23 agosto 2004, n. 239, e dell'articolo 34 del decreto legge 18 ottobre 2012, n. 179, convertito con modificazioni dalla legge 17 dicembre 2012, n. 221, la prima proroga decennale della concessione di stoccaggio di gas naturale denominata "SABBIONCELLO STOCCAGGIO", con decorrenza 1° gennaio 2017, fissando il nuovo termine di scadenza al 31 dicembre 2026.

2. La concessione è prorogata nel rispetto delle disposizioni del presente decreto, del disciplinare tipo di cui al decreto ministeriale 21 gennaio 2011 e al decreto direttoriale 4 febbraio 2011.

3. In assenza delle ulteriori autorizzazioni di cui all'articolo 13, comma 1, lettera b), del decreto direttoriale 4 febbraio 2011 non potrà essere aumentata la capacità di stoccaggio mediante operazioni che comportano il superamento, in condizioni stazionarie, della pressione statica originaria del giacimento (SBHPi) che riportata al datum (-1.163 m s.l.m.) è pari a 146,6 Kg/cm²ass.

Articolo 2

Programma lavori

1. Il presente decreto autorizza la prosecuzione del normale esercizio dello stoccaggio senza variazione del programma lavori già approvato.

Articolo 3

Estensione della concessione

1. L'area della concessione è confermata in 100,15 km², come risultante dal decreto ministeriale di conferimento della concessione del 5 maggio 1999, citato nelle premesse.

2. Il volume di stoccaggio è situato nel sottosuolo della provincia di Ferrara (regione Emilia Romagna) ed è compreso tra le quote -1.050 e -1.400 metri sul livello del mare.

Articolo 4

Canoni

1. Il concessionario è tenuto a corrispondere all'Agenzia del Demanio, Direzione Regionale Emilia Romagna, il canone annuo anticipato, ai sensi dell'articolo 18 del decreto legislativo 625/96, aggiornato annualmente secondo l'indice ISTAT per gli anni seguenti.

Articolo 5
Obblighi e prescrizioni

1. Il Concessionario, entro sei mesi dalla data del presente decreto, è tenuto a consegnare al Ministero dello sviluppo economico i dati disponibili (grezzi ed elaborati) relativi ai rilievi geofisici e geologici acquisiti nell'ambito del titolo concessorio, nonché i dati e le elaborazioni inerenti al monitoraggio microsismico e delle deformazioni del suolo finora registrati.

2. Relativamente al monitoraggio microsismico e delle deformazioni del suolo, il Concessionario, entro ventiquattro mesi dalla data del presente decreto, dovrà adeguare i sistemi di monitoraggio ai requisiti indicati nel documento "Indirizzi e Linee Guida per il monitoraggio della sismicità, delle deformazioni del suolo e delle pressioni di poro nell'ambito delle attività antropiche", anche tenendo conto dei risultati della sperimentazione nella concessione "Minerbio Stoccaggio", come riportati nella "Relazione finale Luglio 2019", redatta dall'INGV, citati in premessa. Entro la stessa data il Concessionario invierà al Ministero dello sviluppo economico una relazione sulla configurazione dei sistemi di monitoraggio adottati. Con cadenza annuale il Concessionario trasmetterà al Ministero dello sviluppo economico una relazione relativa ai risultati di tali monitoraggi.

3. Il Concessionario è tenuto a garantire l'efficacia e la trasparenza delle attività di monitoraggio svolte, attraverso la realizzazione, entro ventiquattro mesi dalla data del presente decreto, di un sito internet dedicato alla diffusione dei dati acquisiti e delle informazioni relative alle reti di monitoraggio.

Articolo 6
Pubblicazione ed entrata in vigore

1. Il presente decreto è pubblicato sul Bollettino Ufficiale per gli Idrocarburi e le Georisorse e sul sito internet del Ministero dello sviluppo economico.

2. Avverso il presente decreto è ammesso ricorso giurisdizionale al TAR competente o, in alternativa, ricorso straordinario al Capo dello Stato nel termine rispettivamente di sessanta e centoventi giorni dalla data di entrata in vigore.

Roma, 30 novembre 2020

Il Direttore generale: DIALUCE

NUMERO DI PUBBLICAZIONE: 57

DECRETO MINISTERIALE 1 dicembre 2020

Proroga della concessione « BRUGHERIO STOCCAGGIO » della Società STOCCAGGI GAS ITALIA S.p.A.

DIREZIONE GENERALE PER LE INFRASTRUTTURE E LA SICUREZZA DEI SISTEMI ENERGETICI E GEOMINERARI

VISTO il decreto del Presidente della Repubblica 9 aprile 1959, n. 128, recante norme di polizia delle miniere e delle cave, nonché le successive modifiche ed integrazioni, con particolare riferimento a quelle introdotte dal decreto del Presidente della Repubblica 24 maggio 1979, n. 886, ed a quelle introdotte dall'articolo 11 della legge 30 luglio 1990, n. 221;

VISTA la legge 26 aprile 1974, n. 170, recante disciplina dello stoccaggio di gas naturale in giacimenti di idrocarburi, nonché le successive modifiche e integrazioni;

VISTO il decreto legislativo 25 novembre 1996, n. 624, di attuazione della direttiva 92/91/CEE relativa alla sicurezza e salute dei lavoratori nelle industrie estrattive per trivellazione e della direttiva 92/104/CEE relativa alla sicurezza e salute dei lavoratori nelle industrie estrattive a cielo aperto o sotterranee;

VISTO il decreto legislativo 25 novembre 1996, n. 625, di attuazione della direttiva 94/22/CEE relativa alle condizioni di rilascio e di esercizio delle autorizzazioni alla prospezione, ricerca e coltivazione di idrocarburi, e, in particolare, l'articolo 13 che, definendo norme sul conferimento ed esercizio delle concessioni di coltivazione e di stoccaggio, al comma 1 prevede che "dopo quindici anni dal conferimento il concessionario, quando è necessario al fine di completare lo sfruttamento del giacimento, ha diritto ad una proroga di dieci anni se ha eseguito i programmi di coltivazione e di ricerca e se ha adempiuto a tutti gli obblighi derivanti dal decreto di concessione";

VISTO il decreto Legislativo 17 agosto 1999, n. 334, recante "Attuazione della direttiva 96/82/CE relativa al controllo dei pericoli di incidenti rilevanti connessi con determinate sostanze pericolose" (Seveso I);

VISTO il decreto legislativo 23 maggio 2000, n. 164 e ss.mm.ii, di attuazione della direttiva n. 98/30/CE recante norme comuni per il mercato interno del gas naturale e, in particolare, gli articoli 11, 12 e 13;

VISTA la legge 23 agosto 2004, n. 239, recante norme per il riordino del settore energetico, ed in particolare l'articolo 1, comma 8, lettera b), numero 3), che attribuisce allo Stato le determinazioni inerenti lo stoccaggio di gas naturale in giacimento, e l'articolo 1, comma 61, secondo cui "I titolari di concessioni di stoccaggio di gas naturale in sottterraneo possono usufruire di non più di due proroghe di dieci anni, qualora abbiano eseguito i programmi di stoccaggio e adempiuto a tutti gli obblighi derivanti dalle concessioni medesime.";

VISTO il decreto legislativo 21 settembre 2005, n. 238, recante "Attuazione della direttiva 2003/105/CE, che modifica la direttiva 96/82/CE, sul controllo dei pericoli di incidenti rilevanti connessi con determinate sostanze pericolose" (Seveso II);

VISTO il decreto legislativo 9 aprile 2008, n. 81, di attuazione dell'articolo 1, della legge 3 agosto 2007, n. 123, recante norme in materia di tutela della salute e della sicurezza nei luoghi di lavoro e sue modifiche ed integrazioni;

VISTA la Circolare interministeriale del 21 ottobre 2009, recante "Indirizzi per l'applicazione del decreto legislativo 17 agosto 1999, n.334, in materia di controllo dei pericoli di incidenti rilevanti, agli stoccaggi sotterranei di gas naturale in giacimenti o unità geologiche profonde";

VISTO il decreto del Ministero dello sviluppo economico del 21 gennaio 2011, recante "Modalità di conferimento della concessione di stoccaggio di gas naturale in sottterraneo e relativo disciplinare tipo", pubblicato sulla Gazzetta Ufficiale della Repubblica Italiana n. 26 del 2 febbraio 2011, che sostituisce il decreto ministeriale 26 agosto 2005;

CONSIDERATO che, ai sensi del comma 6, dell'articolo 3, del succitato D.M. 21 gennaio 2011, la proroga della concessione di stoccaggio è disposta con decreto del Ministero dello sviluppo economico, d'intesa, per le concessioni di stoccaggio in terraferma, con la Regione interessata;

VISTO il decreto direttoriale del 4 febbraio 2011, recante "Procedure operative di attuazione del decreto ministeriale 21 gennaio 2011 e modalità di svolgimento delle attività di stoccaggio e di controllo, ai sensi dell'articolo 13, comma 4, del decreto ministeriale 21 gennaio 2011", pubblicato sul Supplemento Ordinario n. 43 alla Gazzetta Ufficiale della Repubblica Italiana del 18 febbraio 2011;

VISTO il decreto legislativo 1° giugno 2011, n. 93, di attuazione delle direttive 2009/72/CE, 2009/73/CE e 2008/92/CE relative a norme comuni per il mercato interno dell'energia elettrica, del gas naturale e ad una procedura comunitaria sulla trasparenza dei prezzi al consumatore finale industriale di gas e di energia elettrica, nonché' abrogazione delle direttive 2003/54/CE e 2003/55/CE;

VISTO il decreto legge 18 ottobre 2012, n. 179, convertito con modificazioni dalla legge 17 dicembre 2012, n. 221, recante "Ulteriori misure urgenti per la crescita del Paese" e, in particolare, l'articolo 34, comma 18, in base al quale le concessioni di stoccaggio di gas naturale rilasciate a partire dalla data di entrata in vigore del decreto legislativo 23 maggio 2000, n. 164, hanno una durata di trenta anni, prorogabile non più di una volta e per dieci anni, mentre per le concessioni rilasciate prima della data di entrata in vigore del decreto legislativo n. 164 del 2000 si intendono confermate sia l'originaria scadenza sia l'applicazione dell'articolo 1, comma 61, della legge n. 239 del 2004;

VISTO il comma 19 del citato articolo 34 del decreto legge 18 ottobre 2012, n. 179 che stabilisce che, per la piena attuazione dei piani e programmi relativi allo sviluppo e alla sicurezza dei sistemi energetici, gli impianti in funzione, di cui all'articolo 11 del decreto legislativo 23 maggio 2000, n.164, "continuano ad essere eserciti fino al completamento delle procedure autorizzative in corso previste sulla base dell'originario titolo abilitativo, la cui scadenza deve intendersi a tal fine automaticamente prorogata fino all'anzidetto completamento.";

VISTO il decreto legge 12 settembre 2014, n. 133, convertito, con modificazioni, dalla legge 11 novembre 2014 n. 164, recante "Misure urgenti per l'apertura dei cantieri, la realizzazione delle opere pubbliche, la digitalizzazione del paese, la semplificazione burocratica, l'emergenza del dissesto idrogeologico e per la ripresa delle attività produttive" e, in particolare, l'articolo 37, nel quale è stabilito, tra l'altro, che, al fine di aumentare la sicurezza delle forniture di gas al sistema italiano ed europeo del gas naturale gli stoccaggi di gas naturale rivestono carattere di interesse strategico, costituiscono una priorità a carattere nazionale e sono di pubblica utilità, nonché' indifferibili e urgenti ai sensi del decreto del Presidente della Repubblica 8 giugno 2001, n.327;

VISTO il decreto legislativo 26 giugno 2015, n. 105, recante "Attuazione della direttiva 2012/18/UE relativa al controllo del pericolo di incidenti rilevanti connessi con sostanze pericolose" (Direttiva Seveso III), che abroga e sostituisce il decreto legislativo n. 334/99, e ss.mm.ii;

VISTO il decreto del Presidente del Consiglio dei Ministri 19 giugno 2019, n. 93, recante "Regolamento concernente l'organizzazione del Ministero dello sviluppo economico";

VISTO il decreto ministeriale 5 maggio 1999 con cui il Ministero dell'industria, del commercio e dell'artigianato ha conferito, con decorrenza 1° gennaio 1997 e per la durata di anni venti, alla Società ENI S.p.A. la concessione di stoccaggio di gas naturale denominata "BRUGHERIO STOCCAGGIO", ubicata su una superficie complessiva di 57,85 km² nella provincia di Milano nella provincia di Milano (attualmente Città Metropolitana di Milano e Provincia di Monza e della Brianza);

VISTO il decreto ministeriale 27 settembre 2001 con cui il Ministero delle attività produttive ha confermato la concessione di stoccaggio "BRUGHERIO STOCCAGGIO" per l'originaria decorrenza e durata, secondo il programma di lavoro approvato, su un'area di 57,85 km², in un volume di stoccaggio compreso tra -700 e -1.800 metri sul livello del mare;

VISTO il decreto ministeriale 22 febbraio 2002 con cui il Ministero delle attività produttive ha modificato la titolarità della concessione, a seguito del conferimento del ramo d'azienda, dalla Società ENI S.p.A. alla Società STOCCAGGI GAS ITALIA S.p.A. (nel seguito anche "STOGIT" o "Società" o "Concessionario"), con sede operativa in Crema (CR), via Libero Comune, 5 (C.A.P. 26013) e sede legale in San Donato Milanese (MI), Piazza Santa Barbara, 7 (C.A.P. 20097) - (Codice Fiscale 13271380159);

CONSIDERATO il documento "Indirizzi e Linee Guida per il monitoraggio della sismicità, delle deformazioni del suolo e delle pressioni di poro nell'ambito delle attività antropiche", di seguito "Indirizzi e linee guida", pubblicato dal Ministero dello sviluppo economico in data 24 novembre 2014;

VISTO che il Gruppo di lavoro che ha redatto le Linee Guida sopra citate, in occasione della riunione svoltasi in data 23 dicembre 2015, ha chiarito che "per reiniezione si intende reiniezione di fluidi incomprimibili e che in questa definizione non rientra la movimentazione di gas nei giacimenti di stoccaggio";

PRESO ATTO del documento "Relazione finale Luglio 2019", redatto dall'Istituto Nazionale di Geofisica e Vulcanologia – INGV nell'ambito del Protocollo Operativo siglato tra Ministero dello sviluppo economico, Regione Emilia-Romagna e Stogit S.p.A. per le attività di sperimentazione di cui al citato documento "Indirizzi e linee guida" per i monitoraggi della concessione "Minerbio Stoccaggio", trasmesso al Sindaco di Minerbio, al Ministero dello sviluppo economico e alla Regione Emilia Romagna in data 23 luglio 2019, prot. INGV n.10918, a conclusione della sperimentazione;

VISTA l'istanza datata 20 dicembre 2013, pervenuta al Ministero dello sviluppo economico in data 29 gennaio 2014 e pubblicata sul Bollettino Ufficiale per gli Idrocarburi e le Georisorse (BUIG) numero 1, anno LVIII, con la quale STOGIT ha chiesto al Ministero dello sviluppo economico, ai sensi dell'articolo 3, comma 4, del Decreto ministeriale 21 gennaio 2011, la prima proroga decennale, fino al 31 dicembre 2026, del termine di scadenza della concessione di stoccaggio "BRUGHERIO STOCCAGGIO", al fine della prosecuzione del normale esercizio, senza variazione del programma dei lavori già approvato.

CONSIDERATA la documentazione integrativa pervenuta al Ministero dello sviluppo economico in data 21 luglio 2015 che la Società ha trasmesso, su richiesta del Ministero dello sviluppo economico del 25 settembre 2014, a completamento dell'istanza di proroga;

PRESO ATTO che in data 22 gennaio 2010, ai sensi del decreto legislativo 17 agosto 1999, n. 334, e ss.mm.ii., il Concessionario ha presentato al Comitato Tecnico Regionale (CTR) della Regione Lombardia il Rapporto di Sicurezza (RdS) entro i termini stabiliti dalla citata circolare interministeriale del 21 ottobre 2009, e che in data 15 gennaio 2015 il Concessionario ha inviato al CTR l'aggiornamento quinquennale del RdS;

PRESO ATTO che in data 16 maggio 2016 il Concessionario ha presentato al CTR Lombardia un nuovo aggiornamento del Rapporto di Sicurezza, redatto secondo quanto disposto dal decreto legislativo 26 giugno 2015, n. 105 e la relativa istruttoria è attualmente in corso;

CONSIDERATO il parere della Divisione II - Sezione UNMIG di Bologna della Direzione Generale per la sicurezza anche ambientale delle attività minerarie ed energetiche - Ufficio nazionale minerario per gli idrocarburi e le georisorse, espresso in data 3 novembre 2015 con nota n. 3793, che, relativamente all'istanza di prima proroga presentata dalla STOGIT, ha ritenuto il programma lavori proposto dalla Società idoneo ad un ottimale sviluppo della concessione di stoccaggio "BRUGHERIO STOCCAGGIO";

CONSIDERATO che, con nota n. 17514 del 22/09/2014 il Ministero dello sviluppo economico, Direzione Generale per le Risorse Minerarie ed Energetiche, Ex Divisione VII – Stoccaggio gas naturale, cattura e stoccaggio dell'anidride carbonica, ha chiesto alla Regione Lombardia l'espressione dell'intesa ai fini del rilascio della proroga della concessione "BRUGHERIO STOCCAGGIO";

PRESO ATTO che la Regione Lombardia, ANCI Lombardia e STOGIT S.p.A. hanno stipulato un Accordo per il riconoscimento di misure di compensazione e riequilibrio ambientale, in relazione al rilascio delle proroghe delle concessioni di stoccaggio del gas in sottterraneo di Brugherio (MI-MB), Ripalta Cremasca (CR), Sergnano (CR-BG) e Settala (MI), approvato con deliberazione 9 giugno 2020, n. XI/3221, in riferimento a quanto disposto all'art. 1, comma 5, della legge n. 239/2004 e all'art. 1, comma 7, della legge regionale n. 43/2015. Tale Accordo prevede il riconoscimento delle misure di compensazione e riequilibrio ambientale, per un importo complessivo di Euro 10.400.000: una parte della suddetta somma, per un valore complessivo di Euro 1.660.050, sarà corrisposta da STOGIT mediante la realizzazione del programma di integrazione delle reti di monitoraggio degli impianti di stoccaggio rispetto all'esistente, comprensivo della manutenzione, della strumentazione e della relativa analisi dei dati acquisiti;

VISTA la Delibera Regionale n. 3399 del 20 luglio 2020, con la quale la Giunta Regionale della Regione Lombardia ha espresso l'Intesa favorevole in merito all'istanza di prima proroga decennale della concessione di stoccaggio di gas naturale in sottterraneo denominata "BRUGHERIO STOCCAGGIO", senza variazione del programma dei lavori già approvato;

CONSIDERATO che, nell'ambito della suddetta intesa regionale, la Regione Lombardia ha tra l'altro deliberato di: "dare atto che, secondo quanto stabilito dall'Accordo citato in premessa, è previsto il riconoscimento da parte di Stogit S.p.A., per ogni singola concessione di stoccaggio di gas naturale in sottterraneo, di una somma a titolo di compensazione e riequilibrio ambientale, da realizzarsi sui territori e per le finalità di cui all'allegato B della D.G.R.5328/2016, nonché la realizzazione del programma di integrazione della rete di monitoraggio degli impianti di stoccaggio rispetto all'esistente, comprensivo della relativa analisi dei dati, da riconoscersi a Regione Lombardia entro 30 giorni dall'approvazione della presente deliberazione" e di "dare atto che la descrizione degli impianti, nonché le modalità e tempistiche di esecuzione delle attività relative al programma dei lavori da eseguirsi da parte di Stogit S.p.A., nel periodo di vigenza della prima proroga della concessione di stoccaggio di gas naturale in sottterraneo "BRUGHERIO STOCCAGGIO", sono riportate nella "Relazione istruttoria" - Allegato A, parte integrante e sostanziale della presente deliberazione";

CONSIDERATO che la Società STOGIT chiede la prosecuzione della normale attività dello stoccaggio e delle attività di manutenzione degli impianti esistenti secondo il programma lavori già a suo tempo approvato;

CONSIDERATO che la concessione "BRUGHERIO STOCCAGGIO" è stata rilasciata prima della data di entrata in vigore del decreto legislativo n. 164 del 2000 e, pertanto, ai sensi dell'articolo 34, comma 18, della legge 17 dicembre 2012, n. 221, rientra nell'applicazione dell'articolo 1, comma 61, della legge n. 239 del 2004;

CONSIDERATO che la Società STOGIT ha finora eseguito il programma lavori autorizzato e adempiuto agli obblighi derivanti dalla concessione "BRUGHERIO STOCCAGGIO", e che il programma proposto per il periodo di proroga consente l'adeguata prosecuzione dell'attività di stoccaggio senza variazioni al programma lavori a suo tempo approvato,

DECRETA

Articolo 1

Proroga della concessione

1. È accordata alla Società **STOCCAGGI GAS ITALIA S.p.A.**, ai sensi dell'art. 1, comma 61 della legge 23 agosto 2004, n. 239, e dell'articolo 34 del decreto legge 18 ottobre 2012, n. 179, convertito con modificazioni dalla legge 17 dicembre 2012, n. 221, la prima proroga decennale della concessione di stoccaggio di gas naturale denominata **"BRUGHERIO STOCCAGGIO"**, con decorrenza **1° gennaio 2017**, fissando il nuovo termine di scadenza al 31 dicembre 2026.

2. La concessione è prorogata nel rispetto delle disposizioni del presente decreto, del disciplinare tipo di cui al decreto ministeriale 21 gennaio 2011 e al decreto direttoriale 4 febbraio 2011.

3. **In assenza delle ulteriori autorizzazioni di cui all'articolo 13, comma 1, lettera b), del decreto direttoriale 4 febbraio 2011**, non potrà essere aumentata la capacità di stoccaggio mediante operazioni che comportano il superamento, in condizioni stazionarie, della pressione statica originaria del giacimento (SBHPi) che riportata al datum (-924 m s.l.m.) è pari a 118,9 Kg/cm²ass.

Articolo 2

Programma lavori

1. Il presente decreto autorizza la prosecuzione del normale esercizio dello stoccaggio senza variazione del programma lavori già approvato.

Articolo 3

Estensione della concessione

1. **L'area della concessione è confermata in 57,85 km²**, come risultante dal decreto ministeriale di conferimento della concessione del 5 maggio 1999, citato nelle premesse.

2. Il volume di stoccaggio è situato nel sottosuolo del territorio della Città Metropolitana di Milano e della Provincia di Monza e della Brianza (Regione Lombardia) ed è compreso tra le quote -700 e -1.800 metri sul livello del mare.

Articolo 4

Canoni

1. **Il concessionario è tenuto a corrispondere all'Agenzia del Demanio, Direzione Regionale Lombardia, il canone annuo anticipato**, ai sensi dell'articolo 18 del decreto legislativo 625/96, aggiornato annualmente secondo l'indice ISTAT per gli anni seguenti.

Articolo 5

Obblighi e prescrizioni

1. Il Concessionario, entro sei mesi dalla data del presente decreto, è tenuto a consegnare al Ministero dello sviluppo economico i dati disponibili (grezzi ed elaborati) relativi ai rilievi geofisici e geologici **acquisiti nell'ambito del titolo concessorio**, nonché i dati e le elaborazioni inerenti al monitoraggio deformazioni del suolo finora registrati.

2. Relativamente al monitoraggio microsismico e delle deformazioni del suolo, il Concessionario, entro ventiquattro mesi dalla data del presente decreto, dovrà adeguare i sistemi di monitoraggio ai requisiti indicati nel documento **"Indirizzi e Linee Guida per il monitoraggio della sismicità, delle deformazioni del suolo e delle pressioni di poro nell'ambito delle attività antropiche"**, anche tenendo conto dei risultati della sperimentazione nella concessione **"Minerbio Stoccaggio"**, come riportati nella **"Relazione finale Luglio 2019"**, redatta dall'INGV, citati in premessa. Entro la stessa data il Concessionario invierà al Ministero dello sviluppo economico una relazione sulla configurazione dei sistemi di monitoraggio adottati. Con cadenza annuale il Concessionario trasmetterà al Ministero dello sviluppo economico una relazione relativa ai risultati di tali monitoraggi.

3. Il Concessionario è tenuto ad ottemperare alle prescrizioni disposte dalla Regione Lombardia con deliberazione di Giunta Regionale n. 3399 del 20 luglio 2020.

4. **Il Concessionario è tenuto a garantire l'efficacia e la trasparenza delle attività di monitoraggio svolte**, attraverso la realizzazione, entro ventiquattro mesi dalla data del presente decreto, di un sito internet dedicato alla diffusione dei dati acquisiti e delle informazioni relative alle reti di monitoraggio.

Articolo 6

Pubblicazione ed entrata in vigore

1. Il presente decreto è pubblicato sul Bollettino Ufficiale per gli Idrocarburi e le Georisorse e sul sito internet del Ministero dello sviluppo economico.

2. Avverso il presente decreto è ammesso ricorso giurisdizionale al TAR competente o, in alternativa, ricorso straordinario al Capo dello Stato nel termine rispettivamente di sessanta e centoventi giorni dalla data di entrata in vigore.

Roma, 1 dicembre 2020

Il Direttore generale: *DIALUCE*

NUMERO DI PUBBLICAZIONE: 58

DECRETO MINISTERIALE 1 dicembre 2020

Proroga della concessione « SERGNANO STOCCAGGIO » della Società STOCCAGGI GAS ITALIA S.p.A.

DIREZIONE GENERALE PER LE INFRASTRUTTURE E LA SICUREZZA DEI SISTEMI ENERGETICI E GEOMINERARI

VISTO il decreto del Presidente della Repubblica 9 aprile 1959, n. 128, recante norme di polizia delle miniere e delle cave, nonché le successive modifiche ed integrazioni, con particolare riferimento a quelle introdotte dal decreto del Presidente della Repubblica 24 maggio 1979, n. 886, ed a quelle introdotte dall'articolo 11 della legge 30 luglio 1990, n. 221;

VISTA la legge 26 aprile 1974, n. 170, recante disciplina dello stoccaggio di gas naturale in giacimenti di idrocarburi, nonché le successive modifiche e integrazioni;

VISTO il decreto legislativo 25 novembre 1996, n. 624, di attuazione della direttiva 92/91/CEE relativa alla sicurezza e salute dei lavoratori nelle industrie estrattive per trivellazione e della direttiva 92/104/CEE relativa alla sicurezza e salute dei lavoratori nelle industrie estrattive a cielo aperto o sotterranee;

VISTO il decreto legislativo 25 novembre 1996, n. 625, di attuazione della direttiva 94/22/CEE relativa alle condizioni di rilascio e di esercizio delle autorizzazioni alla prospezione, ricerca e coltivazione di idrocarburi, e, in particolare, l'articolo 13 che, definendo norme sul conferimento ed esercizio delle concessioni di coltivazione e di stoccaggio, al comma 1 prevede che "dopo quindici anni dal conferimento il concessionario, quando è necessario al fine di completare lo sfruttamento del giacimento, ha diritto ad una proroga di dieci anni se ha eseguito i programmi di coltivazione e di ricerca e se ha adempiuto a tutti gli obblighi derivanti dal decreto di concessione";

VISTO il decreto Legislativo 17 agosto 1999, n. 334, recante "Attuazione della direttiva 96/82/CE relativa al controllo dei pericoli di incidenti rilevanti connessi con determinate sostanze pericolose" (Seveso I);

VISTO il decreto legislativo 23 maggio 2000, n. 164 e ss.mm.ii, di attuazione della direttiva n. 98/30/CE recante norme comuni per il mercato interno del gas naturale e, in particolare, gli articoli 11, 12 e 13;

VISTA la legge 23 agosto 2004, n. 239, recante norme per il riordino del settore energetico, ed in particolare l'articolo 1, comma 8, lettera b), numero 3), che attribuisce allo Stato le determinazioni inerenti lo stoccaggio di gas naturale in giacimento, e l'articolo 1, comma 61, secondo cui "I titolari di concessioni di stoccaggio di gas naturale in sottterraneo possono usufruire di non più di due proroghe di dieci anni, qualora abbiano eseguito i programmi di stoccaggio e adempiuto a tutti gli obblighi derivanti dalle concessioni medesime.";

VISTO il decreto legislativo 21 settembre 2005, n. 238, recante "Attuazione della direttiva 2003/105/CE, che modifica la direttiva 96/82/CE, sul controllo dei pericoli di incidenti rilevanti connessi con determinate sostanze pericolose" (Seveso II);

VISTO il decreto legislativo 9 aprile 2008, n. 81, di attuazione dell'articolo 1, della legge 3 agosto 2007, n. 123, recante norme in materia di tutela della salute e della sicurezza nei luoghi di lavoro e sue modifiche ed integrazioni;

VISTA la Circolare interministeriale del 21 ottobre 2009, recante "Indirizzi per l'applicazione del decreto legislativo 17 agosto 1999, n.334, in materia di controllo dei pericoli di incidenti rilevanti, agli stoccaggi sotterranei di gas naturale in giacimenti o unità geologiche profonde";

VISTO il decreto del Ministero dello sviluppo economico del 21 gennaio 2011, recante "Modalità di conferimento della concessione di stoccaggio di gas naturale in sottterraneo e relativo disciplinare tipo", pubblicato sulla Gazzetta Ufficiale della Repubblica Italiana n. 26 del 2 febbraio 2011, che sostituisce il decreto ministeriale 26 agosto 2005;

CONSIDERATO che, ai sensi del comma 6, dell'articolo 3, del succitato D.M. 21 gennaio 2011, la proroga della concessione di stoccaggio è disposta con decreto del Ministero dello sviluppo economico, d'intesa, per le concessioni di stoccaggio in terraferma, con la Regione interessata;

VISTO il decreto direttoriale del 4 febbraio 2011, recante "Procedure operative di attuazione del decreto ministeriale 21 gennaio 2011 e modalità di svolgimento delle attività di stoccaggio e di controllo, ai sensi dell'articolo 13, comma 4, del decreto ministeriale 21 gennaio 2011", pubblicato sul Supplemento Ordinario n. 43 alla Gazzetta Ufficiale della Repubblica Italiana del 18 febbraio 2011;

VISTO il decreto legislativo 1 giugno 2011, n. 93, di attuazione delle direttive 2009/72/CE, 2009/73/CE e 2008/92/CE relative a norme comuni per il mercato interno dell'energia elettrica, del gas naturale e ad una procedura comunitaria sulla trasparenza dei prezzi al consumatore finale industriale di gas e di energia elettrica, nonché abrogazione delle direttive 2003/54/CE e 2003/55/CE;

VISTO il decreto legge 18 ottobre 2012, n. 179, convertito con modificazioni dalla legge 17 dicembre 2012, n. 221, recante "Ulteriori misure urgenti per la crescita del Paese" e, in particolare, l'articolo 34, comma 18, in base al quale le concessioni di stoccaggio di gas naturale rilasciate a partire dalla data di entrata in vigore del decreto legislativo 23 maggio 2000, n. 164, hanno una durata di trenta anni, prorogabile non più di una volta e per dieci anni, mentre per le concessioni rilasciate prima della data di entrata in vigore del decreto legislativo n. 164 del 2000 si intendono confermate sia l'originaria scadenza sia l'applicazione dell'articolo 1, comma 61, della legge n. 239 del 2004;

VISTO il comma 19 del citato articolo 34 del decreto legge 18 ottobre 2012, n. 179 che stabilisce che, per la piena attuazione dei piani e programmi relativi allo sviluppo e alla sicurezza dei sistemi energetici, gli impianti in funzione, di cui all'articolo 11 del decreto legislativo 23 maggio 2000, n.164, "continuano ad essere eserciti fino al completamento delle procedure autorizzative in corso previste sulla base dell'originario titolo abilitativo, la cui scadenza deve intendersi a tal fine automaticamente prorogata fino all'anzidetto completamento.";

VISTO il decreto legge 12 settembre 2014, n. 133, convertito, con modificazioni, dalla legge 11 novembre 2014 n. 164, recante "Misure urgenti per l'apertura dei cantieri, la realizzazione delle opere pubbliche, la digitalizzazione del paese, la semplificazione burocratica, l'emergenza del dissesto idrogeologico e per la ripresa delle attività produttive" e, in particolare, l'articolo 37, nel quale è stabilito, tra l'altro, che, al fine di aumentare la sicurezza delle forniture di gas al sistema italiano ed europeo del gas naturale gli stoccaggi di gas naturale rivestono carattere di interesse strategico, costituiscono una priorità a carattere nazionale e sono di pubblica utilità, nonché indifferibili e urgenti ai sensi del decreto del Presidente della Repubblica 8 giugno 2001, n.327;

VISTO il decreto legislativo 26 giugno 2015, n. 105, recante "Attuazione della direttiva 2012/18/UE relativa al controllo del pericolo di incidenti rilevanti connessi con sostanze pericolose" (Direttiva Seveso III), che abroga e sostituisce il decreto legislativo n. 334/99, e ss.mm.ii;

VISTO il decreto del Presidente del Consiglio dei Ministri 19 giugno 2019, n. 93, recante "Regolamento concernente l'organizzazione del Ministero dello sviluppo economico";

VISTO il decreto ministeriale 5 maggio 1999 con cui il Ministero dell'industria, del commercio e dell'artigianato ha conferito, con decorrenza 1 gennaio 1997 e per la durata di anni venti, alla Società ENI S.p.A. la concessione di stoccaggio di gas naturale denominata "SERGNANO STOCCAGGIO", ubicata su una superficie complessiva di 48,42 km² nelle province di Cremona e Bergamo;

VISTO il decreto ministeriale 15 ottobre 2001 con cui il Ministero delle attività produttive ha confermato la concessione di stoccaggio "SERGNANO STOCCAGGIO" per l'originaria decorrenza e durata secondo il programma di lavoro approvato, riducendo l'area della concessione a 42,31 km² (di cui 37,44 km² nella provincia di Cremona e 4,87 km² nella provincia di Bergamo) sulla base della nuova delimitazione emersa dalla precisa individuazione del volume di stoccaggio, come da istanza della Società ENI S.p.A., in un volume di stoccaggio compreso tra -1.100 e - 1.500 metri sul livello del mare;

VISTO il decreto ministeriale 22 febbraio 2002 con cui il Ministero delle attività produttive ha modificato la titolarità della concessione, a seguito del conferimento del ramo d'azienda, dalla Società ENI S.p.A. alla Società STOCCAGGI GAS ITALIA S.p.A. (nel seguito anche "STOGIT" o "Società" o "Concessionario"), con sede operativa in Crema (CR), via Libero Comune, 5 (C.A.P. 26013) e sede legale in San Donato Milanese (MI), Piazza Santa Barbara, 7 (C.A.P. 20097) - (Codice Fiscale 13271380159);

CONSIDERATO il documento "Indirizzi e Linee Guida per il monitoraggio della sismicità, delle deformazioni del suolo e delle pressioni di poro nell'ambito delle attività antropiche", di seguito "Indirizzi e linee guida", pubblicato dal Ministero dello sviluppo economico in data 24 novembre 2014.

VISTO che il Gruppo di lavoro che ha redatto le Linee Guida sopra citate, in occasione della riunione svoltasi in data 23 dicembre 2015, ha chiarito che "per reiniezione si intende reiniezione di fluidi incompressibili e che in questa definizione non rientra la movimentazione di gas nei giacimenti di stoccaggio";

PRESO ATTO del documento "Relazione finale Luglio 2019", redatto dall'Istituto Nazionale di Geofisica e Vulcanologia - INGV nell'ambito del Protocollo Operativo siglato tra Ministero dello sviluppo economico, Regione Emilia-Romagna e Stogit S.p.A. per le attività di sperimentazione di cui al citato documento "Indirizzi e linee guida" per i monitoraggi della concessione "Minerbio Stoccaggio", trasmesso al Sindaco di Minerbio, al Ministero dello sviluppo economico e alla Regione Emilia Romagna in data 23 luglio 2019, prot. INGV n.10918, a conclusione della sperimentazione;

VISTA l'istanza datata 20 dicembre 2013, pervenuta al Ministero dello sviluppo economico in data 29 gennaio 2014, pubblicata sul Bollettino Ufficiale per gli Idrocarburi e le Georisorse (BUIG) numero 1, anno LVIII, con la quale STOGIT ha chiesto al Ministero dello sviluppo economico, ai sensi dell'articolo 3, comma 4, del Decreto ministeriale 21 gennaio 2011, la prima proroga decennale, fino al 31 dicembre 2026, del termine di scadenza della concessione di stoccaggio "SERGNANO STOCCAGGIO", al fine della prosecuzione dell'esercizio, richiamando l'istanza, presentata il 2 aprile 2010, per l'ampiamiento della capacità di stoccaggio da realizzare mediante incremento della pressione di esercizio fino a valori massimi pari al 105% della pressione statica di fondo originaria;

CONSIDERATA la documentazione integrativa pervenuta al Ministero dello sviluppo economico in data 21 luglio 2015 che la Società ha trasmesso, su richiesta dello stesso Ministero del 25 settembre 2014, a completamento della citata istanza di proroga;

PRESO ATTO che in data 22 gennaio 2010, ai sensi del decreto legislativo 17 agosto 1999, n. 334, e ss.mm.ii., il Concessionario ha presentato al Comitato Tecnico Regionale della Regione Lombardia il Rapporto di Sicurezza entro i termini stabiliti dalla citata Circolare interministeriale del 21 ottobre 2009, successivamente aggiornato, da ultimo, nel gennaio 2020 e che la relativa istruttoria è attualmente in corso;

CONSIDERATO il parere della Divisione II - Sezione UNMIG di Bologna della Direzione Generale per la sicurezza anche ambientale delle attività minerarie ed energetiche - Ufficio nazionale minerario per gli idrocarburi e le georisorse, espresso in data 3 novembre 2015 con nota n. 3784, che, relativamente all'istanza di prima proroga presentata dalla STOGIT, ha ritenuto il programma lavori proposto dalla Società idoneo ad un ottimale sviluppo della concessione di stoccaggio "SERGNANO STOCCAGGIO";

CONSIDERATO che, con nota n. 17508 del 19/09/2014 il Ministero dello sviluppo economico, Direzione Generale per le Risorse Minerarie ed Energetiche, ha chiesto alla Regione Lombardia l'espressione dell'intesa ai fini del rilascio della proroga della concessione "SERGNANO STOCCAGGIO";

PRESO ATTO che la Regione Lombardia, ANCI Lombardia e STOGIT S.p.A. hanno stipulato un Accordo per il riconoscimento di misure di compensazione e riequilibrio ambientale, in relazione al rilascio delle proroghe delle concessioni di stoccaggio del gas in sottterraneo di Brugherio (MI-MB), Ripalta Cremasca (CR), Sergnano (CR-BG) e

Settala (MI), approvato con deliberazione 9 giugno 2020, n. XI/3221, in riferimento a quanto disposto all'art. 1, comma 5, della legge n. 239/2004 e all'art. 1, comma 7, della legge regionale n. 43/2015. Tale Accordo prevede il riconoscimento delle misure di compensazione e riequilibrio ambientale, per un importo complessivo di Euro 10.400.000; una parte della suddetta somma, per un valore complessivo di Euro 1.660.050, sarà corrisposta da STOGIT mediante la realizzazione del programma di integrazione delle **reti di monitoraggio degli impianti di stoccaggio rispetto all'esistente, comprensivo della manutenzione, della strumentazione e della relativa analisi dei dati acquisiti**;

VISTA la Delibera Regionale n. 3401 del 20 luglio 2020, con la quale la Giunta Regionale della Regione Lombardia ha espresso l'Intesa favorevole in merito all'istanza di prima proroga decennale della concessione di stoccaggio di gas naturale in sottterraneo denominata "SERGNANO STOCCAGGIO", senza variazione del programma dei lavori già approvato;

CONSIDERATO che, nell'ambito della suddetta intesa regionale, la Regione Lombardia ha tra l'altro deliberato di: "dare atto che, secondo quanto stabilito dall'Accordo citato in premessa, è previsto il riconoscimento da parte di Stogit S.p.A., per ogni singola concessione di stoccaggio di gas naturale in sottterraneo, di una somma a titolo di **compensazione e riequilibrio ambientale, da realizzarsi sui territori e per le finalità di cui all'allegato B della D.G.R.5328/2016, nonché la realizzazione del programma di integrazione della rete di monitoraggio degli impianti di stoccaggio rispetto all'esistente, comprensivo della relativa analisi dei dati, da riconoscersi a Regione Lombardia entro 30 giorni dall'approvazione della presente deliberazione"** e di "dare atto che la descrizione degli impianti, nonché le modalità e tempistiche di esecuzione delle attività relative al programma dei lavori da eseguirsi da parte di Stogit S.p.A., nel periodo di vigenza della prima proroga della concessione di stoccaggio di gas naturale in sottterraneo "SERGNANO STOCCAGGIO", sono riportate nella "Relazione istruttoria" - Allegato A, parte integrante e sostanziale della presente deliberazione";

CONSIDERATO che la concessione "SERGNANO STOCCAGGIO" è stata rilasciata prima della data di entrata in vigore del decreto legislativo n. 164 del 2000 e, pertanto, ai sensi dell'articolo 34, comma 18, della legge 17 dicembre 2012, n. 221, rientra nell'applicazione dell'articolo 1, comma 61, della legge n. 239 del 2004;

CONSIDERATO che la Società STOGIT ha finora eseguito il programma lavori autorizzato e adempiuto agli obblighi derivanti dalla concessione "SERGNANO STOCCAGGIO", e che il programma lavori a suo tempo approvato e finora seguito consente l'adeguata prosecuzione dell'attività di stoccaggio per il periodo di prima proroga,

DECRETA

Articolo 1 Proroga della concessione

1. E' accordata alla Società STOCAGGI GAS ITALIA S.p.A., ai sensi dell'art. 1, comma 61 della legge 23 agosto 2004, n. 239, e dell'articolo 34 del decreto legge 18 ottobre 2012, n. 179, convertito con modificazioni dalla legge 17 dicembre 2012, n. 221, la prima proroga decennale della concessione di stoccaggio di gas naturale denominata "SERGNANO STOCCAGGIO", con decorrenza 1 gennaio 2017, fissando il nuovo termine di scadenza al 31 dicembre 2026.

2. La concessione è prorogata nel rispetto delle disposizioni del presente decreto, del disciplinare tipo di cui al decreto ministeriale 21 gennaio 2011 ed al decreto direttoriale 4 febbraio 2011.

3. In assenza delle ulteriori autorizzazioni di cui all'articolo 13, comma 1, lettera b), del decreto direttoriale 4 febbraio 2011, non potrà essere aumentata la capacità di stoccaggio mediante operazioni che comportano il superamento, in condizioni stazionarie, della pressione statica originaria del giacimento (SBHPi) che, riportata al datum (-1.270 m s.l.m.), è pari a 157,4 Kg/cm²ass.

Articolo 2 Programma lavori

1. Il presente decreto autorizza la prosecuzione del normale esercizio dello stoccaggio senza variazione del programma lavori già approvato.

Articolo 3 Estensione della concessione

1. L'area della concessione è confermata in 42,31 km², come risultante dal decreto ministeriale di conferma della concessione del 15 ottobre 2001, citato nelle premesse.

2. Il volume di stoccaggio è situato nel sottosuolo del territorio delle province di Cremona e di Bergamo (Regione Lombardia) ed è compreso tra le quote -1.100 e -1.500 metri sul livello del mare.

Articolo 4 Canoni

1. Il Concessionario è tenuto a corrispondere all'Agenzia del Demanio, Direzione Regionale Lombardia, il canone annuo anticipato, ai sensi dell'articolo 18 del decreto legislativo 625/96, aggiornato annualmente secondo l'indice ISTAT per gli anni seguenti.

Articolo 5
Obblighi e prescrizioni

1. Il Concessionario, entro sei mesi dalla data del presente decreto, è tenuto a consegnare al Ministero dello sviluppo economico i dati disponibili (grezzi ed elaborati) relativi ai rilievi geofisici e geologici acquisiti nell'ambito del titolo concessorio, nonché i dati e le elaborazioni inerenti il monitoraggio microsismico e delle deformazioni del suolo finora registrati.

2. Relativamente al monitoraggio microsismico e delle deformazioni del suolo, il Concessionario, entro ventiquattro mesi dalla data del presente decreto, dovrà adeguare i sistemi di monitoraggio ai requisiti indicati nel documento "Indirizzi e Linee Guida per il monitoraggio della sismicità, delle deformazioni del suolo e delle pressioni di poro nell'ambito delle attività antropiche", anche tenendo conto dei risultati della sperimentazione nella concessione "Minerbio Stoccaggio", come riportati nella "Relazione finale Luglio 2019", redatta dall'INGV, citati in premessa. Entro la stessa data il Concessionario invierà al Ministero dello sviluppo economico una relazione sulla configurazione dei sistemi di monitoraggio adottati. Con cadenza annuale il Concessionario trasmetterà al Ministero dello sviluppo economico una relazione relativa ai risultati di tali monitoraggi.

3. Il Concessionario è tenuto ad ottemperare alle prescrizioni disposte dalla Regione Lombardia con deliberazione di Giunta Regionale n. 3401 del 20 luglio 2020.

4. Il Concessionario è tenuto a garantire l'efficacia e la trasparenza delle attività di monitoraggio svolte, attraverso la realizzazione, entro ventiquattro mesi dalla data del presente decreto, di un sito internet dedicato alla diffusione dei dati acquisiti e delle informazioni relative alle reti di monitoraggio.

Articolo 6
Pubblicazione ed entrata in vigore

1. Il presente decreto è pubblicato sul Bollettino Ufficiale per gli Idrocarburi e le Georisorse e sul sito internet del Ministero dello sviluppo economico.

2. Avverso il presente decreto è ammesso ricorso giurisdizionale al TAR competente o, in alternativa, ricorso straordinario al Capo dello Stato nel termine rispettivamente di sessanta e centoventi giorni dalla data di entrata in vigore.

Roma, 1 dicembre 2020

Il Direttore generale: DIALUCE

NUMERO DI PUBBLICAZIONE: 59

DECRETO MINISTERIALE 1 dicembre 2020

Proroga della concessione «SETTALA STOCCAGGIO» della Società STOCCAGGI GAS ITALIA S.p.A.

DIREZIONE GENERALE PER LE INFRASTRUTTURE E LA SICUREZZA DEI SISTEMI ENERGETICI E GEOMINERARI

VISTO il decreto del Presidente della Repubblica 9 aprile 1959, n. 128, recante norme di polizia delle miniere e delle cave, nonché le successive modifiche ed integrazioni, con particolare riferimento a quelle introdotte dal decreto del Presidente della Repubblica 24 maggio 1979, n. 886, ed a quelle introdotte dall'articolo 11 della legge 30 luglio 1990, n. 221;

VISTA la legge 26 aprile 1974, n. 170, recante disciplina dello stoccaggio di gas naturale in giacimenti di idrocarburi, nonché le successive modifiche e integrazioni;

VISTO il decreto legislativo 25 novembre 1996, n. 624, di attuazione della direttiva 92/91/CEE relativa alla sicurezza e salute dei lavoratori nelle industrie estrattive per trivellazione e della direttiva 92/104/CEE relativa alla sicurezza e salute dei lavoratori nelle industrie estrattive a cielo aperto o sotterranee;

VISTO il decreto legislativo 25 novembre 1996, n. 625, di attuazione della direttiva 94/22/CEE relativa alle condizioni di rilascio e di esercizio delle autorizzazioni alla prospezione, ricerca e coltivazione di idrocarburi, e, in particolare, l'articolo 13 che, definendo norme sul conferimento ed esercizio delle concessioni di coltivazione e di stoccaggio, al comma 1 prevede che "dopo quindici anni dal conferimento il concessionario, quando è necessario al fine di completare lo sfruttamento del giacimento, ha diritto ad una proroga di dieci anni se ha eseguito i programmi di coltivazione e di ricerca e se ha adempiuto a tutti gli obblighi derivanti dal decreto di concessione";

VISTO il decreto Legislativo 17 agosto 1999, n. 334, recante "Attuazione della direttiva 96/82/CE relativa al controllo dei pericoli di incidenti rilevanti connessi con determinate sostanze pericolose" (Seveso I);

VISTO il decreto legislativo 23 maggio 2000, n. 164 e ss.mm.ii, di attuazione della direttiva n. 98/30/CE recante norme comuni per il mercato interno del gas naturale e, in particolare, gli articoli 11, 12 e 13;

VISTA la legge 23 agosto 2004, n. 239, recante norme per il riordino del settore energetico, ed in particolare l'articolo 1, comma 8, lettera b), numero 3), che attribuisce allo Stato le determinazioni inerenti lo stoccaggio di gas naturale in giacimento, e l'articolo 1, comma 61, secondo cui "I titolari di concessioni di stoccaggio di gas naturale in

sotterraneo possono usufruire di non più di due proroghe di dieci anni, qualora abbiano eseguito i programmi di stoccaggio e adempito a tutti gli obblighi derivanti dalle concessioni medesime.”;

VISTO il decreto legislativo 21 settembre 2005, n. 238, recante “Attuazione della direttiva 2003/105/CE, che modifica la direttiva 96/82/CE, sul controllo dei pericoli di incidenti rilevanti connessi con determinate sostanze pericolose” (Seveso II);

VISTO il decreto legislativo 9 aprile 2008, n. 81, di attuazione dell'articolo 1, della legge 3 agosto 2007, n. 123, recante norme in materia di tutela della salute e della sicurezza nei luoghi di lavoro e sue modifiche ed integrazioni;

VISTA la Circolare interministeriale del 21 ottobre 2009, recante “Indirizzi per l'applicazione del decreto legislativo 17 agosto 1999, n.334, in materia di controllo dei pericoli di incidenti rilevanti, agli stoccaggi sotterranei di gas naturale in giacimenti o unità geologiche profonde”;

VISTO il decreto del Ministero dello sviluppo economico del 21 gennaio 2011, recante “Modalità di conferimento della concessione di stoccaggio di gas naturale in sottterraneo e relativo disciplinare tipo”, pubblicato sulla Gazzetta Ufficiale della Repubblica Italiana n. 26 del 2 febbraio 2011, che sostituisce il decreto ministeriale 26 agosto 2005;

CONSIDERATO che, ai sensi del comma 6, dell'articolo 3, del succitato D.M. 21 gennaio 2011, la proroga della concessione di stoccaggio è disposta con decreto del Ministero dello sviluppo economico, d'intesa, per le concessioni di stoccaggio in terraferma, con la Regione interessata;

VISTO il decreto direttoriale del 4 febbraio 2011, recante “Procedure operative di attuazione del decreto ministeriale 21 gennaio 2011 e modalità di svolgimento delle attività di stoccaggio e di controllo, ai sensi dell'articolo 13, comma 4, del decreto ministeriale 21 gennaio 2011”, pubblicato sul Supplemento Ordinario n. 43 alla Gazzetta Ufficiale della Repubblica Italiana del 18 febbraio 2011;

VISTO il decreto legislativo 1° giugno 2011, n. 93, di attuazione delle direttive 2009/72/CE, 2009/73/CE e 2008/92/CE relative a norme comuni per il mercato interno dell'energia elettrica, del gas naturale e ad una procedura comunitaria sulla trasparenza dei prezzi al consumatore finale industriale di gas e di energia elettrica, nonché abrogazione delle direttive 2003/54/CE e 2003/55/CE;

VISTO il decreto legge 18 ottobre 2012, n. 179, convertito con modificazioni dalla legge 17 dicembre 2012, n. 221, recante “Ulteriori misure urgenti per la crescita del Paese” e, in particolare, l'articolo 34, comma 18, in base al quale le concessioni di stoccaggio di gas naturale rilasciate a partire dalla data di entrata in vigore del decreto legislativo 23 maggio 2000, n. 164, hanno una durata di trenta anni, prorogabile non più di una volta e per dieci anni, mentre per le concessioni rilasciate prima della data di entrata in vigore del decreto legislativo n. 164 del 2000 si intendono confermate sia l'originaria scadenza sia l'applicazione dell'articolo 1, comma 61, della legge n. 239 del 2004;

VISTO il comma 19 del citato articolo 34 del decreto legge 18 ottobre 2012, n. 179 che stabilisce che, per la piena attuazione dei piani e programmi relativi allo sviluppo e alla sicurezza dei sistemi energetici, gli impianti in funzione, di cui all'articolo 11 del decreto legislativo 23 maggio 2000, n.164, “continuano ad essere eserciti fino al completamento delle procedure autorizzative in corso previste sulla base dell'originario titolo abilitativo, la cui scadenza deve intendersi a tal fine automaticamente prorogata fino all'anzidetto completamento.”;

VISTO il decreto legge 12 settembre 2014, n. 133, convertito, con modificazioni, dalla legge 11 novembre 2014 n. 164, recante “Misure urgenti per l'apertura dei cantieri, la realizzazione delle opere pubbliche, la digitalizzazione del paese, la semplificazione burocratica, l'emergenza del dissesto idrogeologico e per la ripresa delle attività produttive” e, in particolare, l'articolo 37, nel quale è stabilito, tra l'altro, che, al fine di aumentare la sicurezza delle forniture di gas al sistema italiano ed europeo del gas naturale gli stoccaggi di gas naturale rivestono carattere di interesse strategico, costituiscono una priorità a carattere nazionale e sono di pubblica utilità, nonché indifferibili e urgenti ai sensi del decreto del Presidente della Repubblica 8 giugno 2001, n.327;

VISTO il decreto legislativo 26 giugno 2015, n. 105, recante “Attuazione della direttiva 2012/18/UE relativa al controllo del pericolo di incidenti rilevanti connessi con sostanze pericolose” (Direttiva Seveso III), che abroga e sostituisce il decreto legislativo n. 334/99, e ss.mm.ii;

VISTO il decreto del Presidente del Consiglio dei Ministri 19 giugno 2019, n. 93, recante “Regolamento concernente l'organizzazione del Ministero dello sviluppo economico”;

VISTO il decreto ministeriale 5 maggio 1999 con cui il Ministero dell'industria, del commercio e dell'artigianato ha conferito, con decorrenza 1° gennaio 1997 e per la durata di anni venti, alla Società ENI S.p.A. la concessione di stoccaggio di gas naturale denominata “SETTALA STOCCAGGIO”, ubicata su una superficie complessiva di 84,55 km² nelle province di Milano e Lodi;

VISTO il decreto ministeriale 15 ottobre 2001 con cui il Ministero delle attività produttive ha confermato la concessione di stoccaggio “SETTALA STOCCAGGIO” per l'originaria decorrenza e durata, secondo il programma di lavoro approvato, riducendo l'area della concessione a 50,73 km² (di cui 39,67 km² nella provincia di Milano e 11,06 km² nella provincia di Lodi) sulla base della nuova delimitazione emersa dalla precisa individuazione del volume di stoccaggio, come da istanza della Società ENI S.p.A., in un volume di stoccaggio compreso tra -700 e -1.700 metri sul livello del mare;

VISTO il decreto ministeriale 22 febbraio 2002 con cui il Ministero delle attività produttive ha modificato la titolarità della concessione, a seguito del conferimento del ramo d'azienda, dalla Società ENI S.p.A. alla Società STOCCAGGI GAS ITALIA S.p.A. (nel seguito anche “STOGIT” o “Società” o “Concessionario”), con sede operativa in Crema (CR), via Libero Comune, 5 (C.A.P. 26013) e sede legale in San Donato Milanese (Mi), Piazza Santa Barbara, 7 (C.A.P. 20097) - (Codice Fiscale 13271380159);

VISTA la nota del 2 luglio 2002 con la quale il Ministero delle attività produttive ha autorizzato l'utilizzo del livello SAN P/C per lo stoccaggio del gas naturale;

VISTO il decreto direttoriale del 25 ottobre 2010 che ha autorizzato la STOGIT S.p.A. ad ampliare la capacità di stoccaggio della concessione "SETTALA STOCCAGGIO", livello SAN P/E, mediante l'incremento della pressione massima di stoccaggio non superiore al 107% della pressione statica di fondo originaria del giacimento (140,4 Kg/cm² a - 1.158 m s.l.m.) ovvero ad una pressione non superiore a 150,2 Kg/cm²;

CONSIDERATO il documento "Indirizzi e Linee Guida per il monitoraggio della sismicità, delle deformazioni del suolo e delle pressioni di poro nell'ambito delle attività antropiche", di seguito "Indirizzi e linee guida", pubblicato dal Ministero dello sviluppo economico in data 24 novembre 2014;

VISTO che il Gruppo di lavoro che ha redatto le Linee Guida sopra citate, in occasione della riunione svoltasi in data 23 dicembre 2015, ha chiarito che "per reiniezione si intende reiniezione di fluidi incomprimibili e che in questa definizione non rientra la movimentazione di gas nei giacimenti di stoccaggio";

PRESO ATTO del documento "Relazione finale Luglio 2019", redatto dall'Istituto Nazionale di Geofisica e Vulcanologia - INGV nell'ambito del Protocollo Operativo siglato tra MiSE, Regione Emilia-Romagna e STOGIT S.p.A. per le attività di sperimentazione di cui al citato documento "Indirizzi e linee guida" per i monitoraggi della concessione "Minerbio Stoccaggio", trasmesso al Sindaco di Minerbio, al Ministero dello sviluppo economico e alla Regione Emilia Romagna in data 23 luglio 2019, prot. INGV n.10918, a conclusione della sperimentazione;

VISTA l'istanza datata 25 novembre 2014, pervenuta al Ministero dello sviluppo economico in data 9 dicembre 2014 e pubblicata sul Bollettino Ufficiale per gli Idrocarburi e le Georisorse (BUIG) numero 12, anno LVIII, con la quale la STOGIT S.p.A. ha chiesto al Ministero dello sviluppo economico, ai sensi dell'articolo 3, comma 4, del Decreto ministeriale 21 gennaio 2011, la prima proroga decennale, fino al 31 dicembre 2026, del termine di scadenza della concessione di stoccaggio "SETTALA STOCCAGGIO", al fine della prosecuzione del normale esercizio, senza variazione del programma dei lavori già approvato;

CONSIDERATA la documentazione integrativa pervenuta al Ministero dello sviluppo economico in data 3 novembre 2015 che la Società ha trasmesso, su richiesta del Ministero dello sviluppo economico del 14 settembre 2015, a completamento dell'istanza di proroga;

PRESO ATTO che in data 22 gennaio 2010, ai sensi del decreto legislativo 17 agosto 1999, n. 334, e ss.mm.ii., il Concessionario ha presentato al Comitato Tecnico Regionale (CTR) della Regione Lombardia il Rapporto di Sicurezza (RdS) entro i termini stabiliti dalla citata circolare interministeriale del 21 ottobre 2009, e che in data 28 novembre 2014 il Concessionario ha inviato al CTR l'aggiornamento quinquennale del RdS;

PRESO ATTO che in data 16 maggio 2016 il Concessionario ha presentato al CTR Lombardia un nuovo aggiornamento del Rapporto di Sicurezza, redatto secondo quanto disposto dal decreto legislativo 26 giugno 2015, n. 105 e che la relativa istruttoria è attualmente in corso;

CONSIDERATO il parere della Divisione II - Sezione UNMIG di Bologna della Direzione Generale per la sicurezza anche ambientale delle attività minerarie ed energetiche - Ufficio nazionale minerario per gli idrocarburi e le georisorse, espresso in data 5 agosto 2016 con nota n. 3298, che, relativamente all'istanza di prima proroga presentata dalla STOGIT il 25.11.2014, ha ritenuto il programma lavori proposto dalla Società idoneo ad un ottimale sviluppo della concessione di stoccaggio "SETTALA STOCCAGGIO";

CONSIDERATO che con nota n. 946 del 19 gennaio 2015 il Ministero dello Sviluppo Economico, Direzione Generale per le Risorse Minerarie ed Energetiche, UNMIG, CIRM, Laboratori chimici e mineralogici, stoccaggio di gas naturale e CO₂, ha chiesto alla Regione Lombardia l'espressione dell'intesa ai fini del rilascio della proroga della concessione "SETTALA STOCCAGGIO";

PRESO ATTO che la Regione Lombardia, ANCI Lombardia e STOGIT S.p.A. hanno stipulato un Accordo per il riconoscimento di misure di compensazione e riequilibrio ambientale, in relazione al rilascio delle proroghe delle concessioni di stoccaggio del gas in sottterraneo di Brugherio (MI-MB), Ripalta Cremasca (CR), Sergnano (CR-BG) e Settala (MI), approvato con deliberazione 9 giugno 2020, n. XI/3221, in riferimento a quanto disposto all'art. 1, comma 5, della legge n. 239/2004 e all'art. 1, comma 7, della legge regionale n. 43/2015. Tale Accordo prevede il riconoscimento delle misure di compensazione e riequilibrio ambientale, per un importo complessivo di Euro 10.400.000; una parte della suddetta somma, per un valore complessivo di Euro 1.660.050, sarà corrisposta da STOGIT mediante la realizzazione del programma di integrazione delle reti di monitoraggio degli impianti di stoccaggio rispetto all'esistente, comprensivo della manutenzione, della strumentazione e della relativa analisi dei dati acquisiti;

VISTA la Delibera Regionale n. 3402 del 20 luglio 2020, con la quale la Giunta Regionale della Regione Lombardia ha espresso l'intesa favorevole in merito all'istanza di prima proroga decennale della concessione di stoccaggio di gas naturale in sottterraneo denominata "SETTALA STOCCAGGIO", senza variazione del programma dei lavori già approvato;

CONSIDERATO che, nell'ambito della suddetta intesa regionale, la Regione Lombardia ha tra l'altro deliberato di: "dare atto che, secondo quanto stabilito dall'Accordo citato in premessa, è previsto il riconoscimento da parte di Stogit S.p.A., per ogni singola concessione di stoccaggio di gas naturale in sottterraneo, di una somma a titolo di compensazione e riequilibrio ambientale, da realizzarsi sui territori e per le finalità di cui all'allegato B della D.G.R.5328/2016, nonché la realizzazione del programma di integrazione della rete di monitoraggio degli impianti di stoccaggio rispetto all'esistente, comprensivo della relativa analisi dei dati, da riconoscersi a Regione Lombardia entro 30 giorni dall'approvazione della presente deliberazione" e di "dare atto che la descrizione degli impianti, nonché le modalità e tempistiche di esecuzione delle attività relative al programma dei lavori da eseguirsi da parte di Stogit S.p.A., nel periodo di vigenza della prima proroga della concessione di stoccaggio di gas naturale in sottterraneo "SETTALA

STOCCAGGIO", sono riportate nella "Relazione istruttoria" - Allegato A, parte integrante e sostanziale della presente deliberazione";

CONSIDERATO che la Società STOGIT chiede la prosecuzione della normale attività dello stoccaggio e delle attività di manutenzione degli impianti esistenti secondo il programma lavori già a suo tempo approvato;

CONSIDERATO che la concessione "SETTALA STOCCAGGIO" è stata rilasciata prima della data di entrata in vigore del decreto legislativo n. 164 del 2000 e, pertanto, ai sensi dell'articolo 34, comma 18, della legge 17 dicembre 2012, n. 221, rientra nell'applicazione dell'articolo 1, comma 61, della legge n. 239 del 2004;

CONSIDERATO che la Società STOGIT ha finora eseguito il programma lavori autorizzato e adempiuto agli obblighi derivanti dalla concessione "SETTALA STOCCAGGIO", e che il programma proposto per il periodo di proroga consente l'adeguata prosecuzione dell'attività di stoccaggio senza variazioni al programma lavori a suo tempo approvato,

DECRETA

Articolo 1

Proroga della concessione

1. È accordata alla Società STOCCAGGI GAS ITALIA S.p.A., ai sensi dell'art. 1, comma 61 della legge 23 agosto 2004, n. 239, e dell'articolo 34 del decreto legge 18 ottobre 2012, n. 179, convertito con modificazioni dalla legge 17 dicembre 2012, n. 221, la prima proroga decennale della concessione di stoccaggio di gas naturale denominata "SETTALA STOCCAGGIO", con decorrenza 1° gennaio 2017, fissando il nuovo termine di scadenza al 31 dicembre 2026.

2. La concessione è prorogata nel rispetto delle disposizioni del presente decreto, del disciplinare tipo di cui al decreto ministeriale 21 gennaio 2011 e al decreto direttoriale 4 febbraio 2011.

3. In assenza delle ulteriori autorizzazioni di cui all'articolo 13, comma 1, lettera b), del decreto direttoriale 4 febbraio 2011:

- nel livello SAN P/E non potrà essere aumentata la capacità di stoccaggio mediante operazioni che comportano il superamento, in condizioni stazionarie, della pressione massima autorizzata pari al 107% della pressione statica originaria del giacimento (SBHPI) che riportata al datum (-1.158 m s.l.m.) è pari a 140,4 Kg/cm²ass (la pressione massima autorizzata è quindi pari a 150,2 Kg/cm²ass, riferita al medesimo datum);

- nel livello SAN P/C non potrà essere aumentata la capacità di stoccaggio mediante operazioni che comportano il superamento, in condizioni stazionarie, della pressione statica originaria del giacimento (SBHPI) che riportata al datum (-1.158 m s.l.m.) è pari a 134,1 Kg/cm²ass.

Articolo 2

Programma lavori

1. Il presente decreto autorizza la prosecuzione del normale esercizio dello stoccaggio senza variazione del programma lavori già approvato.

Articolo 3

Estensione della concessione

1. L'area della concessione è confermata in 50,73 km², come risultante dal decreto ministeriale di conferma della concessione del 15 ottobre 2001, citato nelle premesse.

2. Il volume di stoccaggio è situato nel sottosuolo delle province di Milano e Lodi (regione Lombardia) ed è compreso tra le quote -700 e -1.700 metri sul livello del mare.

Articolo 4

Canoni

1. Il concessionario è tenuto a corrispondere all'Agenzia del Demanio, Direzione Regionale Lombardia, il canone annuo anticipato, ai sensi dell'articolo 18 del decreto legislativo 625/96, aggiornato annualmente secondo l'indice ISTAT per gli anni seguenti.

Articolo 5

Obblighi e prescrizioni

1. Il Concessionario, entro sei mesi dalla data del presente decreto, è tenuto a consegnare al Ministero dello sviluppo economico i dati disponibili (grezzi ed elaborati) relativi ai rilievi geofisici e geologici acquisiti nell'ambito del titolo concessorio, nonché i dati e le elaborazioni inerenti al monitoraggio microsismico e delle deformazioni del suolo finora registrati.

2. Relativamente al monitoraggio microsismico e delle deformazioni del suolo, il Concessionario, entro ventiquattro mesi dalla data del presente decreto, dovrà adeguare i sistemi di monitoraggio ai requisiti indicati nel documento "Indirizzi e Linee Guida per il monitoraggio della sismicità, delle deformazioni del suolo e delle pressioni di poro nell'ambito delle attività antropiche", anche tenendo conto dei risultati della sperimentazione nella concessione "Minerbio Stoccaggio", come riportati nella "Relazione finale Luglio 2019", redatta dall'INGV, citati in premessa. Entro la stessa data il Concessionario invierà al Ministero dello sviluppo economico una relazione sulla configurazione dei sistemi di monitoraggio adottati. Con cadenza annuale il Concessionario trasmetterà al Ministero dello sviluppo economico una relazione relativa ai risultati di tali monitoraggi.

3. Il Concessionario è tenuto ad ottemperare alle prescrizioni disposte dalla Regione Lombardia con deliberazione di Giunta Regionale n. 3402 del 20 luglio 2020.

4. **Il Concessionario è tenuto a garantire l'efficacia e la trasparenza delle attività** di monitoraggio svolte, attraverso la realizzazione, entro ventiquattro mesi dalla data del presente decreto, di un sito internet dedicato alla diffusione dei dati acquisiti e delle informazioni relative alle reti di monitoraggio.

Articolo 6

Publicazione ed entrata in vigore

1. Il presente decreto è pubblicato sul Bollettino Ufficiale per gli Idrocarburi e le Georisorse e sul sito internet del Ministero dello sviluppo economico.

2. Avverso il presente decreto è ammesso ricorso giurisdizionale al TAR competente o, in alternativa, ricorso straordinario al Capo dello Stato nel termine rispettivamente di sessanta e centoventi giorni dalla data di entrata in vigore.

Roma, 1 dicembre 2020

Il Direttore generale: DIALUCE

NUMERO DI PUBBLICAZIONE: 60

DECRETO MINISTERIALE 3 dicembre 2020

Proroga della concessione «RIPALTA STOCCAGGIO» della Società STOCCAGGI GAS ITALIA S.p.A.

DIREZIONE GENERALE PER LE INFRASTRUTTURE E LA SICUREZZA DEI SISTEMI ENERGETICI E GEOMINERARI

VISTO il decreto del Presidente della Repubblica 9 aprile 1959, n. 128, recante norme di polizia delle miniere e delle cave, nonché le successive modifiche ed integrazioni, con particolare riferimento a quelle introdotte dal decreto del Presidente della Repubblica 24 maggio 1979, n. 886, **ed a quelle introdotte dall'articolo 11 della legge 30 luglio 1990, n. 221;**

VISTA la legge 26 aprile 1974, n. 170, recante disciplina dello stoccaggio di gas naturale in giacimenti di idrocarburi, nonché le successive modifiche e integrazioni;

VISTO il decreto legislativo 25 novembre 1996, n. 624, di attuazione della direttiva 92/91/CEE relativa alla sicurezza e salute dei lavoratori nelle industrie estrattive per trivellazione e della direttiva 92/104/CEE relativa alla sicurezza e salute dei lavoratori nelle industrie estrattive a cielo aperto o sotterranee;

VISTO il decreto legislativo 25 novembre 1996, n. 625, di attuazione della direttiva 94/22/CEE relativa alle condizioni di rilascio e di esercizio delle autorizzazioni alla prospezione, ricerca e coltivazione di idrocarburi, e, **in particolare, l'articolo 13 che, definendo norme sul conferimento ed esercizio delle concessioni di coltivazione e di stoccaggio, al comma 1 prevede che "dopo quindici anni dal conferimento il concessionario, quando e' necessario al fine di completare lo sfruttamento del giacimento, ha diritto ad una proroga di dieci anni se ha eseguito i programmi di coltivazione e di ricerca e se ha adempiuto a tutti gli obblighi derivanti dal decreto di concessione."**;

VISTO il decreto Legislativo 17 agosto 1999, n. 334, recante "Attuazione della direttiva 96/82/CE relativa al controllo dei pericoli di incidenti rilevanti connessi con determinate sostanze pericolose" (Seveso I);

VISTO il decreto legislativo 23 maggio 2000, n. 164, di attuazione della direttiva n. 98/30/CE recante norme comuni per il mercato interno del gas naturale e, in particolare, gli articoli 11, 12 e 13;

VISTA la legge 23 agosto 2004, n. 239, recante norme per il riordino del settore energetico, ed in particolare **l'articolo 1, comma 8, lettera b), numero 3), che attribuisce allo Stato le determinazioni inerenti lo stoccaggio di gas naturale in giacimento, e l'articolo 1, comma 61, secondo cui "I titolari di concessioni di stoccaggio di gas naturale in sottterraneo possono usufruire di non più di due proroghe di dieci anni, qualora abbiano eseguito i programmi di stoccaggio e adempiuto a tutti gli obblighi derivanti dalle concessioni medesime."**;

VISTO il decreto legislativo 21 settembre 2005, n. 238 recante "Attuazione della direttiva 2003/105/CE, che modifica la direttiva 96/82/CE, sul controllo dei pericoli di incidenti rilevanti connessi con determinate sostanze pericolose" (Seveso II);

VISTO il decreto legislativo 9 aprile 2008, n. 81, di attuazione dell'articolo 1, della legge 3 agosto 2007, n. 123, recante norme in materia di tutela della salute e della sicurezza nei luoghi di lavoro e sue modifiche ed integrazioni;

VISTA la Circolare interministeriale del 21 ottobre 2009 recante "Indirizzi per l'applicazione del decreto legislativo 17 agosto 1999, n.334, in materia di controllo dei pericoli di incidenti rilevanti, agli stoccaggi sotterranei di gas naturale in giacimenti o unità geologiche profonde";

VISTO il decreto del Ministero dello sviluppo economico del 21 gennaio 2011 recante "Modalità di conferimento della concessione di stoccaggio di gas naturale in sottterraneo e relativo disciplinare tipo", pubblicato sulla Gazzetta Ufficiale della Repubblica Italiana n. 26 del 2 febbraio 2011, che sostituisce il decreto ministeriale 26 agosto 2005;

CONSIDERATO che, ai sensi del comma 6, dell'articolo 3, del succitato D.M. 21 gennaio 2011, la proroga della concessione di stoccaggio è disposta con decreto del Ministero dello sviluppo economico, d'intesa, per le concessioni di stoccaggio in terraferma, con la Regione interessata;

VISTO il decreto direttoriale del 4 febbraio 2011, recante "Procedure operative di attuazione del decreto ministeriale 21 gennaio 2011 e modalità di svolgimento delle attività di stoccaggio e di controllo, ai sensi dell'articolo 13, comma 4, del decreto ministeriale 21 gennaio 2011", pubblicato sul Supplemento Ordinario n. 43 alla Gazzetta Ufficiale della Repubblica Italiana del 18 febbraio 2011;

VISTO il decreto legislativo 1° giugno 2011, n. 93, di attuazione delle direttive 2009/72/CE, 2009/73/CE e 2008/92/CE relative a norme comuni per il mercato interno dell'energia elettrica, del gas naturale e ad una procedura comunitaria sulla trasparenza dei prezzi al consumatore finale industriale di gas e di energia elettrica, nonché abrogazione delle direttive 2003/54/CE e 2003/55/CE;

VISTO il decreto legge 18 ottobre 2012, n. 179, convertito con modificazioni dalla legge 17 dicembre 2012, n. 221, recante "Ulteriori misure urgenti per la crescita del Paese" e, in particolare, l'articolo 34, comma 18, in base al quale le concessioni di stoccaggio di gas naturale rilasciate a partire dalla data di entrata in vigore del decreto legislativo 23 maggio 2000, n. 164, hanno una durata di trenta anni, prorogabile non più di una volta e per dieci anni, mentre per le concessioni rilasciate prima della data di entrata in vigore del decreto legislativo n. 164 del 2000 si intendono confermate sia l'originaria scadenza sia l'applicazione dell'articolo 1, comma 61, della legge n. 239 del 2004;

VISTO il comma 19 del citato articolo 34 del decreto legge 18 ottobre 2012, n. 179 che stabilisce che, per la piena attuazione dei piani e programmi relativi allo sviluppo e alla sicurezza dei sistemi energetici, gli impianti in funzione, di cui all'articolo 11 del decreto legislativo 23 maggio 2000, n.164, "continuano ad essere eserciti fino al completamento delle procedure autorizzative in corso previste sulla base dell'originario titolo abilitativo, la cui scadenza deve intendersi a tal fine automaticamente prorogata fino all'anzidetto completamento.";

VISTO il decreto legge 12 settembre 2014, n. 133, convertito, con modificazioni, dalla legge 11 novembre 2014 n. 164, recante "Misure urgenti per l'apertura dei cantieri, la realizzazione delle opere pubbliche, la digitalizzazione del paese, la semplificazione burocratica, l'emergenza del dissesto idrogeologico e per la ripresa delle attività produttive" e, in particolare, l'articolo 37, nel quale è stabilito, tra l'altro, che, al fine di aumentare la sicurezza delle forniture di gas al sistema italiano ed europeo del gas naturale gli stoccaggi di gas naturale rivestono carattere di interesse strategico, costituiscono una priorità a carattere nazionale e sono di pubblica utilità, nonché indifferibili e urgenti ai sensi del decreto del Presidente della Repubblica 8 giugno 2001, n.327;

VISTO il decreto legislativo 26 giugno 2015, n. 105, recante "Attuazione della direttiva 2012/18/UE relativa al controllo del pericolo di incidenti rilevanti connessi con sostanze pericolose" (Direttiva Seveso III), che abroga e sostituisce il decreto legislativo n. 334/99, e ss.mm.ii;

VISTO il Decreto del Presidente del Consiglio dei Ministri 19 giugno 2019, n. 93, recante "Regolamento concernente l'organizzazione del Ministero dello sviluppo economico";

VISTO il decreto ministeriale 5 maggio 1999 con cui il Ministero dell'industria, del commercio e dell'artigianato ha conferito, con decorrenza 1° gennaio 1997 e per la durata di anni venti, alla Società ENI S.p.A. la concessione di stoccaggio di gas naturale denominata "RIPALTA STOCCAGGIO", ubicata su una superficie complessiva di 62,96 km² nella provincia di Cremona;

VISTO il decreto ministeriale 27 settembre 2001 con cui il Ministero delle attività produttive ha confermato la concessione di stoccaggio "RIPALTA STOCCAGGIO" per l'originaria decorrenza e durata, secondo il programma di lavoro approvato, su un'area di 62,96 km², in un volume di stoccaggio compreso tra -700 e -2.000 metri sul livello del mare;

VISTO il decreto ministeriale 22 febbraio 2002 con cui il Ministero delle attività produttive ha modificato la titolarità della concessione, a seguito del conferimento del ramo d'azienda, dalla Società ENI S.p.A. alla Società STOCCAGGI GAS ITALIA S.p.A. (nel seguito anche "STOGIT" o "Società" o "Concessionario"), con sede operativa in Crema (CR), via Libero Comune, 5 (C.A.P. 26013) e sede legale in San Donato Milanese (MI), Piazza Santa Barbara, 7 (C.A.P. 20097) - (Codice Fiscale 13271380159);

CONSIDERATO il documento "Indirizzi e Linee Guida per il monitoraggio della sismicità, delle deformazioni del suolo e delle pressioni di poro nell'ambito delle attività antropiche", pubblicato dal Ministero dello sviluppo economico in data 24 novembre 2014;

VISTO che il Gruppo di lavoro che ha redatto le Linee Guida sopra citate, in occasione della riunione svoltasi in data 23 dicembre 2015, ha chiarito che "per reiniezione si intende reiniezione di fluidi incompressibili e che in questa definizione non rientra la movimentazione di gas nei giacimenti di stoccaggio";

PRESO ATTO del documento "Relazione finale Luglio 2019", redatto dall'Istituto Nazionale di Geofisica e Vulcanologia - INGV nell'ambito del Protocollo Operativo siglato tra Ministero dello sviluppo economico, Regione Emilia-Romagna e Stogit S.p.A. per le attività di sperimentazione di cui al citato documento "Indirizzi e linee guida" per i monitoraggi della concessione "Minerbio Stoccaggio", trasmesso al Sindaco di Minerbio, al Ministero dello sviluppo economico e alla Regione Emilia Romagna in data 23 luglio 2019, prot. INGV n.10918, a conclusione della sperimentazione;

VISTA l'istanza pervenuta al Ministero dello sviluppo economico in data 29 gennaio 2014, pubblicata sul Bollettino Ufficiale per gli Idrocarburi e le Georisorse (BUIG) numero 1, anno LVIII, con la quale STOGIT S.p.A. ha chiesto al Ministero dello sviluppo economico, ai sensi dell'articolo 3, comma 4, del Decreto ministeriale 21 gennaio 2011, la prima proroga decennale, fino al 31 dicembre 2026, del termine di scadenza della concessione di stoccaggio "RIPALTA STOCCAGGIO", al fine della prosecuzione dell'esercizio richiamando l'istanza, datata 4 ottobre 2012, per l'ampliamento della capacità di stoccaggio da realizzare mediante incremento della pressione di esercizio fino a valori massimi pari al

110% della pressione statica di fondo originaria, per l'autorizzazione della sostituzione dell'impianto di disidratazione del gas naturale con un nuovo impianto da localizzare nell'area dell'impianto di compressione e la perforazione di quattro pozzi di infilling da cluster esistenti;

CONSIDERATA la documentazione integrativa pervenuta al Ministero dello sviluppo economico in data 23 febbraio 2015 che la Società ha trasmesso, su richiesta dello stesso Ministero del 25 settembre 2014, a completamento dell'istanza di proroga;

VISTA la nota datata 20 settembre 2018 con la quale STOGIT, in riferimento all'istanza datata 4 ottobre 2012 ha chiesto lo scorporo del progetto di sostituzione dell'impianto di disidratazione del gas naturale e di perforazione di quattro pozzi, da quello di ampliamento della capacità di stoccaggio mediante incremento della pressione di esercizio, che STOGIT dichiara di non annullare ma di rinviare ad una futura attuazione;

PRESO ATTO che in data 22 gennaio 2010, ai sensi del decreto legislativo 17 agosto 1999, n. 334, e ss.mm.ii., il Concessionario ha presentato al Comitato Tecnico Regionale (CTR) della Regione Lombardia il Rapporto di Sicurezza (RdS) entro i termini stabiliti dalla citata circolare interministeriale del 21 ottobre 2009, e che in data 15 gennaio 2015 il Concessionario ha inviato al CTR l'aggiornamento quinquennale del RdS;

PRESO ATTO che in data 16 maggio 2016 il Concessionario ha presentato al CTR Lombardia un nuovo aggiornamento del Rapporto di Sicurezza, redatto secondo quanto disposto dal decreto legislativo 26 giugno 2015, n. 105 e che la relativa istruttoria è attualmente in corso;

CONSIDERATO il parere della Divisione II - Sezione UNMIG di Bologna della Direzione Generale per la sicurezza anche ambientale delle attività minerarie ed energetiche - Ufficio nazionale minerario per gli idrocarburi e le georisorse, espresso in data 9 settembre 2015 con nota n. 3094, che, relativamente all'istanza di prima proroga presentata dalla STOGIT il 20.12.2013, ha ritenuto il programma lavori proposto dalla Società idoneo ad un ottimale sviluppo della concessione di stoccaggio "RIPALTA STOCCAGGIO"; in particolare sono considerati positivamente sia la sostituzione dei vecchi impianti di disidratazione del gas naturale con nuovi impianti adeguati agli sviluppi tecnici, sia la realizzazione di nuovi pozzi di infilling per migliorare le prestazioni dello stoccaggio;

CONSIDERATO che, con nota n. 17507 del 19/09/2014 il Ministero dello Sviluppo Economico, Direzione Generale per le Risorse Minerarie ed Energetiche, Ex Divisione VII - Stoccaggio gas naturale, cattura e stoccaggio dell'anidride carbonica, ha chiesto alla Regione Lombardia l'espressione dell'intesa ai fini del rilascio della proroga della concessione "RIPALTA STOCCAGGIO";

PRESO ATTO che la Regione Lombardia, ANCI Lombardia e STOGIT S.p.A. hanno stipulato un Accordo per il riconoscimento di misure di compensazione e riequilibrio ambientale, in relazione al rilascio delle proroghe delle concessioni di stoccaggio del gas in sottterraneo di Brugherio (MI-MB), Ripalta Cremasca (CR), Sergnano (CR-BG) e Settala (MI), approvato con deliberazione 9 giugno 2020, n. XI/3221, in riferimento a quanto disposto all'art. 1, comma 5, della legge n. 239/2004 e all'art. 1, comma 7, della legge regionale n. 43/2015. Tale Accordo prevede il riconoscimento delle misure di compensazione e riequilibrio ambientale, per un importo complessivo di Euro 10.400.000; una parte della suddetta somma, per un valore complessivo di Euro 1.660.050, sarà corrisposta da STOGIT mediante la realizzazione del programma di integrazione delle reti di monitoraggio degli impianti di stoccaggio rispetto all'esistente, comprensivo della manutenzione, della strumentazione e della relativa analisi dei dati acquisiti;

VISTA la Delibera Regionale n. 3400 del 20 luglio 2020, con la quale la Giunta Regionale della Regione Lombardia ha espresso l'Intesa favorevole in merito all'istanza di prima proroga decennale della concessione di stoccaggio di gas naturale in sottterraneo denominata "RIPALTA STOCCAGGIO" senza variazione del programma dei lavori già approvato;

CONSIDERATO che, nell'ambito della suddetta intesa regionale, la Regione Lombardia ha tra l'altro deliberato di: "dare atto che, secondo quanto stabilito dall'Accordo citato in premessa, è previsto il riconoscimento da parte di Stogit S.p.A., per ogni singola concessione di stoccaggio di gas naturale in sottterraneo, di una somma a titolo di compensazione e riequilibrio ambientale, da realizzarsi sui territori e per le finalità di cui all'allegato B della D.G.R.5328/2016, nonché la realizzazione del programma di integrazione della rete di monitoraggio degli impianti di stoccaggio rispetto all'esistente, comprensivo della relativa analisi dei dati, da riconoscersi a Regione Lombardia entro 30 giorni dall'approvazione della presente deliberazione" e di "dare atto che la descrizione degli impianti, nonché le modalità e tempistiche di esecuzione delle attività relative al programma dei lavori da eseguirsi da parte di Stogit S.p.A., nel periodo di vigenza della prima proroga della concessione di stoccaggio di gas naturale in sottterraneo "RIPALTA STOCCAGGIO", sono riportate nella "Relazione istruttoria" - Allegato A, parte integrante e sostanziale della presente deliberazione";

CONSIDERATO che la concessione "RIPALTA STOCCAGGIO" è stata rilasciata prima della data di entrata in vigore del decreto legislativo n. 164 del 2000 e, pertanto, ai sensi dell'articolo 34, comma 18, della legge 17 dicembre 2012, n. 221, rientra nell'applicazione dell'articolo 1, comma 61, della legge n. 239 del 2004;

CONSIDERATO che la Società STOGIT ha finora eseguito il programma lavori autorizzato e adempiuto agli obblighi derivanti dalla concessione "RIPALTA STOCCAGGIO";

CONSIDERATO che la sostituzione dell'impianto di disidratazione del gas naturale con un nuovo impianto da localizzare nell'area dell'impianto di compressione e la perforazione di quattro pozzi di infilling da cluster esistenti potranno essere autorizzati, ai sensi dei commi 3 e 4 dell'art. 12 del decreto direttoriale 4 febbraio 2011, dalla Divisione VIII - Sezione UNMIG dell'Italia Settentrionale della DGISSEG, ferme restando le autorizzazioni ambientali e di sicurezza relative al controllo del pericolo di incidenti rilevanti, ad integrazione del programma lavori a suo tempo approvato e finora seguito, consentendo così l'adeguata prosecuzione dell'attività di stoccaggio per il periodo di proroga,

DECRETA

Articolo 1

Proroga della concessione

1. È accordata alla Società **STOCCAGGI GAS ITALIA S.p.A.**, ai sensi dell'art. 1, comma 61 della legge 23 agosto 2004, n. 239, e dell'articolo 34 del decreto legge 18 ottobre 2012, n. 179, convertito con modificazioni dalla legge 17 dicembre 2012, n. 221, la prima proroga decennale della concessione di stoccaggio di gas naturale denominata "RIPALTA STOCCAGGIO", con decorrenza 1° gennaio 2017, fissando il nuovo termine di scadenza al 31 dicembre 2026.

2. La concessione è prorogata nel rispetto delle disposizioni del presente decreto, del disciplinare tipo di cui al decreto ministeriale 21 gennaio 2011 e al decreto direttoriale 4 febbraio 2011.

3. **In assenza delle ulteriori autorizzazioni di cui all'articolo 13, comma 1, lettera b), del decreto direttoriale 4 febbraio 2011**, non potrà essere aumentata la capacità di stoccaggio mediante operazioni che comportano il superamento, in condizioni stazionarie, della pressione statica originaria del giacimento che riportata al datum (-1.470 m s.l.m.) è pari a 184,9 Kg/cm²ass.

Articolo 2

Programma lavori

1. Il presente decreto autorizza la prosecuzione del normale esercizio dello stoccaggio senza variazione del programma lavori già approvato.

Articolo 3

Estensione della concessione

1. **L'area della concessione è confermata in 62,96 km²**, come risultante dal decreto ministeriale di conferimento della concessione del 5 maggio 1999, citato nelle premesse.

2. Il volume di stoccaggio è situato nel sottosuolo della provincia di Cremona (regione Lombardia) ed è compreso tra le quote -700 e -2.000 metri sul livello del mare.

Articolo 4

Canoni

1. **Il concessionario è tenuto a corrispondere all'Agenzia del Demanio, Direzione Regionale Lombardia, il canone annuo anticipato**, ai sensi dell'articolo 18 del decreto legislativo 625/96, aggiornato annualmente secondo l'indice ISTAT per gli anni seguenti.

Articolo 5

Obblighi e prescrizioni

1. Il Concessionario, entro sei mesi dalla data del presente decreto, è tenuto a consegnare al Ministero dello sviluppo economico i dati disponibili (grezzi ed elaborati) **relativi ai rilievi geofisici e geologici acquisiti nell'ambito del titolo concessorio**, nonché i dati e le elaborazioni inerenti al monitoraggio microsismico e delle deformazioni del suolo finora registrati.

2. Relativamente al monitoraggio microsismico e delle deformazioni del suolo, il Concessionario, entro ventiquattro mesi dalla data del presente decreto, dovrà adeguare i sistemi di monitoraggio ai requisiti indicati nel documento **"Indirizzi e Linee Guida per il monitoraggio della sismicità, delle deformazioni del suolo e delle pressioni di poro nell'ambito delle attività antropiche"**, anche tenendo conto dei risultati della sperimentazione nella concessione **"Minerbio Stoccaggio"**, come riportati nella **"Relazione finale"**, redatta dall'INGV, citati in premessa. Entro la stessa data il Concessionario invierà al Ministero dello sviluppo economico una relazione sulla configurazione dei sistemi di monitoraggio adottati. Con cadenza annuale il Concessionario trasmetterà al Ministero dello sviluppo economico una relazione relativa ai risultati di tali monitoraggi.

3. Il Concessionario è tenuto ad ottemperare alle prescrizioni disposte dalla Regione Lombardia con deliberazione di Giunta Regionale n. 3400 del 20 luglio 2020.

4. Il Concessionario è tenuto a garantire **l'efficacia e la trasparenza delle attività di monitoraggio svolte**, attraverso la realizzazione, entro ventiquattro mesi dalla data del presente decreto, di un sito internet dedicato alla diffusione dei dati acquisiti e delle informazioni relative alle reti di monitoraggio

Articolo 6

Pubblicazione ed entrata in vigore

1. Il presente decreto è pubblicato sul Bollettino Ufficiale per gli Idrocarburi e le Georisorse e sul sito internet del Ministero dello sviluppo economico.

2. Avverso il presente decreto è ammesso ricorso giurisdizionale al TAR competente o, in alternativa, ricorso straordinario al Capo dello Stato nel termine rispettivamente di sessanta e centoventi giorni dalla data di entrata in vigore.

Roma, 3 dicembre 2020

Il Direttore generale: DIALUCE

MERCATO DEL GAS NATURALE

LEGGI E DECRETI

NUMERO DI PUBBLICAZIONE: 61

DECRETO MINISTERIALE 11 dicembre 2020

Integrazione della composizione del Comitato tecnico di emergenza e monitoraggio stabilita dal decreto del Ministro dello sviluppo economico del 18 settembre 2020.

IL MINISTRO DELLO SVILUPPO ECONOMICO

VISTO il decreto legislativo 23 maggio 2000, n. 164, e successive modifiche e integrazioni, che all'articolo 28, commi 2 e 3, dispone che il Ministero dell'industria del commercio e dell'artigianato (ora Ministero dello sviluppo economico) provvede alla sicurezza del sistema nazionale del gas anche mediante specifici indirizzi con la finalità di salvaguardare la continuità e la sicurezza degli approvvigionamenti, e può adottare misure temporanee di salvaguardia necessarie a ridurre gravi rischi per la sicurezza e in caso di crisi nel mercato dell'energia;

VISTO l'articolo 1 comma 7, lettera q) e comma 8, lettera b), punto 1) della legge 23 agosto 2004, n. 239, che dispone che sono esercitati dallo Stato, anche avvalendosi dell'Autorità per l'energia elettrica e il gas, attualmente Autorità di Regolazione per Energia Reti e Ambiente, i seguenti compiti e funzioni:

- l'adozione di misure temporanee di salvaguardia della continuità della fornitura, in caso di crisi del mercato dell'energia o di gravi rischi per la sicurezza della collettività o per l'integrità delle apparecchiature e degli impianti del sistema energetico;
- l'adozione di indirizzi alle imprese che svolgono attività di trasporto, dispacciamento sulla rete nazionale e rigassificazione di gas naturale e di disposizioni ai fini dell'utilizzo, in caso di necessità, degli stoccaggi strategici nonché la stipula delle relative convenzioni e la fissazione di regole per il dispacciamento in condizioni di emergenza e di obblighi di sicurezza;

VISTO il decreto del Ministro delle attività produttive (ora Ministro dello sviluppo economico) in data 26 settembre 2001, pubblicato nella Gazzetta Ufficiale della Repubblica italiana n. 235 del 9.10.2001, mediante il quale sono stati emanati indirizzi per la gestione delle eventuali emergenze che dovessero presentarsi durante il funzionamento del sistema nazionale del gas e che, all'articolo 8, comma 1, istituisce presso lo stesso Ministero il Comitato tecnico di emergenza e monitoraggio del sistema del gas (CTEM);

VISTO il Regolamento (UE) 2017/1938 del Parlamento europeo e del Consiglio del 25 ottobre 2017, concernente misure volte a garantire la sicurezza dell'approvvigionamento di gas e che abroga il regolamento (UE) n. 994/2010;

VISTO il decreto del Ministro dello sviluppo economico del 7 agosto 2020, pubblicato sul BUIG - Anno LXIV n.8 del 31 agosto 2020 e sulla Gazzetta Ufficiale n. 217 del 1° settembre 2020, che ha ricostituito il CTEM modificandone la composizione in relazione alla riorganizzazione del Ministero dello sviluppo economico;

VISTO il decreto del Ministro dello sviluppo economico del 18 settembre 2020, pubblicato sul BUIG - Anno LXIV - n. 9 del 30 Settembre 2020, che ha individuato i componenti del CTEM;

RITENUTO necessario, relativamente alle imprese di stoccaggio, di nominare tra i componenti del CTEM, così come individuati dal menzionato decreto del 18 settembre 2020, anche un rappresentante della società Ital Gas Storage S.p.A, titolare dell'impianto in esercizio di Cornegliano;

RITENUTO pertanto di dover procedere all'integrazione del citato decreto del 18 settembre 2020, nominando anche i rappresentanti di Ital Gas Storage S.p.A,

DECRETA

Articolo 1

1. La composizione del Comitato tecnico di emergenza e monitoraggio, così come stabilita dal decreto del Ministro dello sviluppo economico del 18 settembre 2020, è integrata con il seguente rappresentante:

- l'ing. Alberto Ton, rappresentante della Ital Gas Storage S.p.A., e in caso di assenza o impedimento è sostituito dal dott. Francesco Galasso.

2. Ai componenti del Comitato non è corrisposto alcun compenso.

Il presente decreto è pubblicato nel Bollettino ufficiale degli idrocarburi e delle georisorse.

Il Ministro: PATUANELLI

COMUNICATI E CIRCOLARI

NUMERO DI PUBBLICAZIONE: 62

COMUNICATO MINISTERIALE 17 dicembre 2020

Comunicato in materia di stoccaggio strategico per l'anno contrattuale di stoccaggio 2021-2022.

DIREZIONE GENERALE PER LE INFRASTRUTTURE E LA SICUREZZA DEI SISTEMI ENERGETICI E GEOMINERARI

In applicazione di quanto stabilito all'articolo 12, comma 11-ter, del decreto legislativo n. 164/2000, come modificato dall'articolo 27 del decreto legislativo n. 93/2011, a seguito dell'esame:

- a. del volume necessario al fine di poter erogare per almeno 30 giorni continuativi, nel corso di tutto il periodo di punta stagionale, una portata fino al cento per cento della maggiore delle importazioni provenienti dalla infrastruttura di importazione maggiormente utilizzata;
- b. del volume necessario per le necessità di modulazione in caso di inverno rigido, calcolato per l'inverno più rigido verificatosi negli ultimi 20 anni;

A seguito altresì dell'esame:

- dei documenti di valutazione del rischio comune, ovvero tra i paesi che condividono le stesse rotte di approvvigionamento, e nazionale ai sensi del Regolamento (UE) n. 2017/1938 concernente misure volte a garantire la sicurezza dell'approvvigionamento di gas;
- dei precedenti pareri del Comitato di emergenza e monitoraggio del sistema del gas naturale, di cui all'art. 8 del decreto del Ministro delle attività produttive 26 settembre 2001, che ha esaminato l'impatto di volumi di gas strategico sulle erogazioni dal sistema degli stoccaggi nel periodo di punta stagionale ai fini della determinazione dello spazio di stoccaggio strategico;
- dei dati disponibili di importazione in Italia di gas naturale relativi all'anno contrattuale di stoccaggio 2020-2021 comunicati dai soggetti importatori e produttori sul territorio nazionale ai gestori del sistema nazionale degli stoccaggi, come previsto dall'articolo 1, commi 3, 4 e 5 del decreto ministeriale del 29 marzo 2012;

Considerato che:

- l'attuale capacità delle esistenti infrastrutture di stoccaggio è ritenuta idonea a garantire adeguati margini di sicurezza per corrispondere alla domanda di gas dei clienti allacciati a reti di distribuzione del gas, per il periodo di punta stagionale, correlabile a temporanee manifestazioni di temperature eccezionalmente inferiori a quelle osservate negli ultimi venti anni o nel caso di interruzione di almeno trenta giorni della principale infrastruttura di importazione, sebbene le simulazioni attuali più dettagliate, aderenti a cosa potrebbe succedere in caso di una interruzione della principale fonte di approvvigionamento nel corso del prossimo inverno, evidenziano rischi per il sistema che, in alcuni scenari, potrebbe non riuscire a coprire il fabbisogno di gas degli utenti connessi;
- il Comitato sopra richiamato ha valutato l'impatto sul sistema nazionale del gas esaminando differenti scenari di approvvigionamento e di domanda di gas, nel periodo di punta stagionale, per stabilire il volume complessivo di stoccaggio strategico che, come disposto dall'articolo 12, comma 11-ter, del decreto legislativo n. 164/2000 sopra citato, deve essere definito in misura non inferiore al maggiore dei volumi relativi ai già citati punti a) e b);

Considerato inoltre:

- l'andamento delle erogazioni dal sistema degli stoccaggi di gas naturale dell'attuale inverno 2020-2021;
- l'opportunità di mantenere un adeguato volume di stoccaggio strategico tenendo conto dei volumi anche di gas strategico che sono stati necessari per:
 1. la gestione del fabbisogno durante l'inverno del 2005;
 2. l'emergenza climatica dell'inverno 2006;
 3. la crisi russo-ucraina del gennaio 2009;
 4. l'interruzione delle forniture attraverso la Svizzera dal 23 luglio al 24 dicembre 2010;
 5. l'interruzione delle forniture dalla Libia dal 22 febbraio al 13 ottobre 2011;
 6. la situazione di crisi del febbraio 2012 gestita con ricorso all'interrompibilità volontaria nel settore industriale e con l'entrata in servizio di centrali termoelettriche a combustibile diverso dal gas;
 7. l'insorgenza di difficoltà di trasporto di gas naturale dall'Algeria nei primi giorni di gennaio 2014;
 8. l'interruzione delle forniture dalla Russia a seguito dell'incidente occorso al terminale del gasdotto TAG di Baumgarten (Austria) il 12 dicembre 2017;

- che sono in atto sistemi finalizzati a realizzare, con meccanismi di mercato, il bilanciamento delle posizioni di approvvigionamento degli operatori del sistema del gas, anche mediante l'intervento dell'impresa maggiore di trasporto, con la finalità di mantenere le massime prestazioni di punta extracontrattuale del sistema degli stoccaggi da utilizzare in caso di emergenza nella seconda parte del periodo invernale;
- i risultati delle analisi del rischio, comune e nazionale trasmessi nel 2019 dall'Italia alla Commissione europea che evidenziano un valore dell'indice N-1 molto vicino alla soglia minima al di sotto della quale lo standard infrastrutturale dello Stato è considerato inadeguato a garantire i necessari livelli di sicurezza per il paese;
- l'instabilità della situazione Libica;
- l'indisponibilità di uno dei due gasdotti che costituiscono il sistema di trasporto TENP in Germania, che collega il gasdotto svizzero Transigas al nord Europa;
- che sono previsti ulteriori interventi, non necessariamente legati al sistema stoccaggio, finalizzati al miglioramento degli attuali livelli di sicurezza,

si comunica che per l'anno contrattuale di stoccaggio 2021-2022 (1 aprile 2021 – 31 marzo 2022) il volume di stoccaggio strategico è stabilito rimanere pari a 4.620 milioni di metri cubi standard¹ pari a circa 48.846 giga wattora² (GWh).

Restano ferme le disposizioni dell'articolo 12, comma 11-bis, del decreto legislativo n. 164/2000, come modificato dall'art. 60, comma 7-bis, della legge n. 120 del 2020, che stabilisce che i costi dello stoccaggio strategico sono posti a carico dei clienti connessi ai punti di riconsegna della rete di distribuzione.

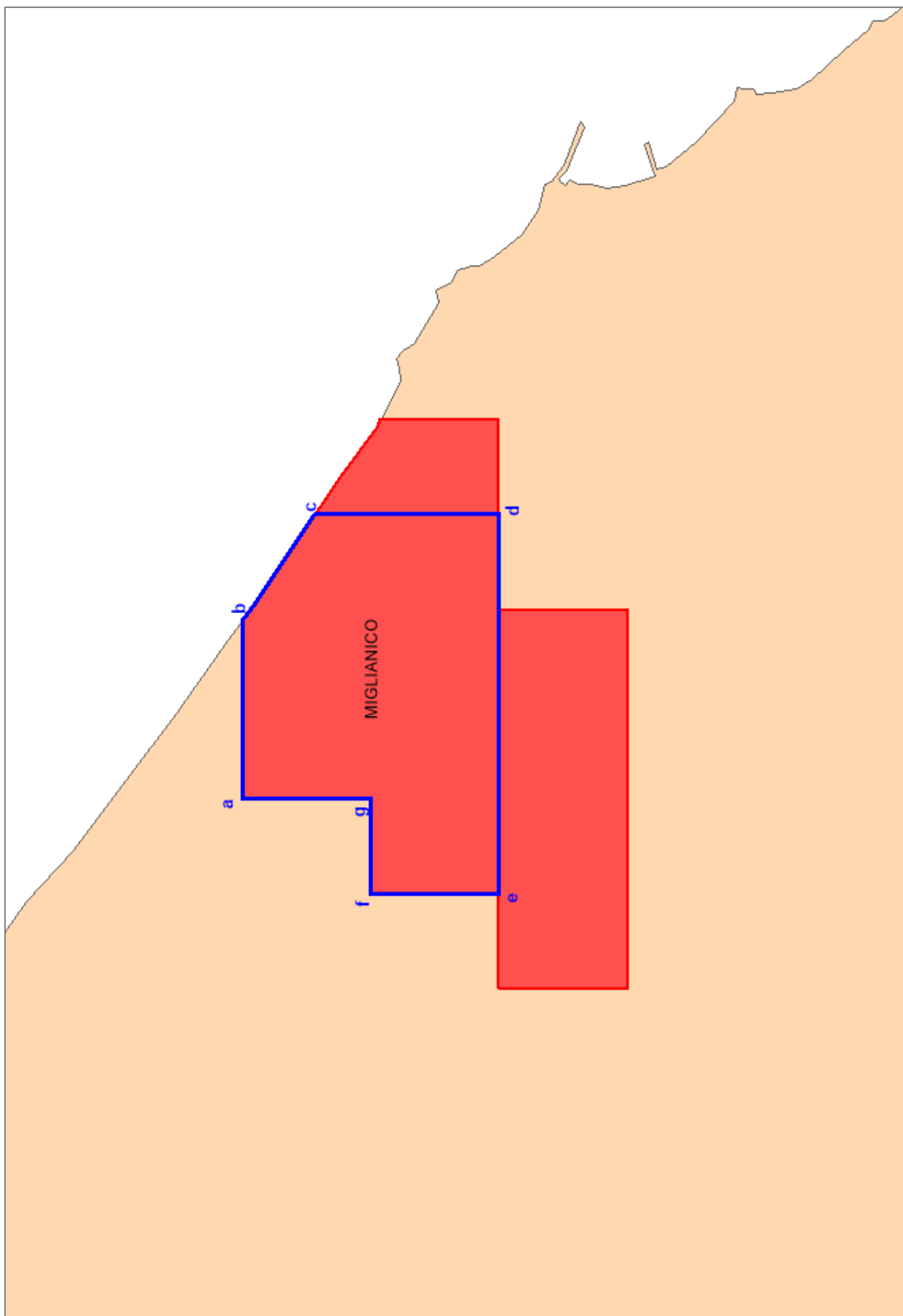
Il presente comunicato è pubblicato nel sito *internet* del Ministero e nel Bollettino Ufficiale degli idrocarburi e delle georisorse.

Il Direttore generale: DIALUCE

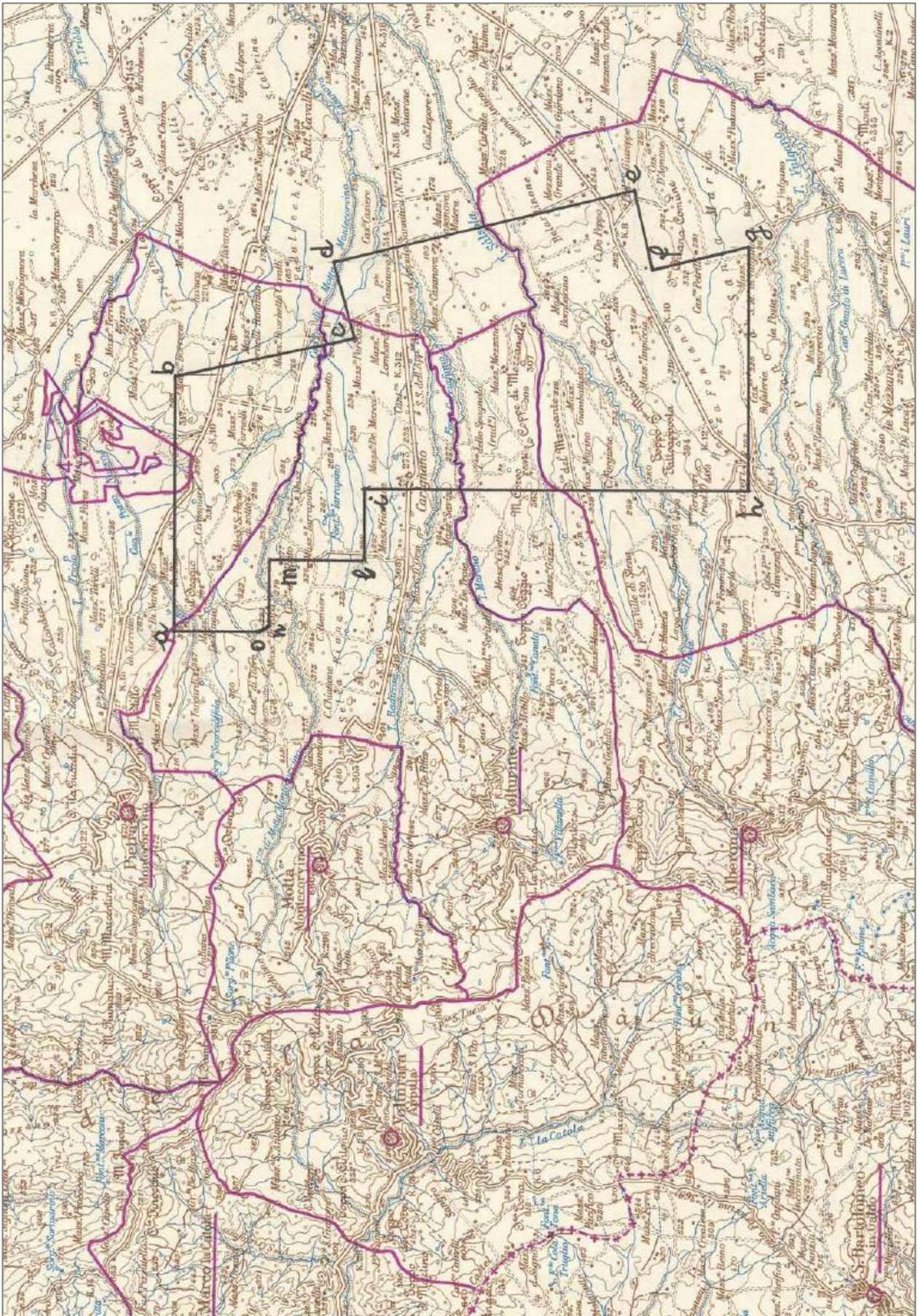
¹ Il metro cubo standard è misurato a pressione di 101.315 pascal (Pa) e temperatura di 15°C

² Considerando un potere calorifico superiore (PCS) pari a 10,57275 kWh/Sm³

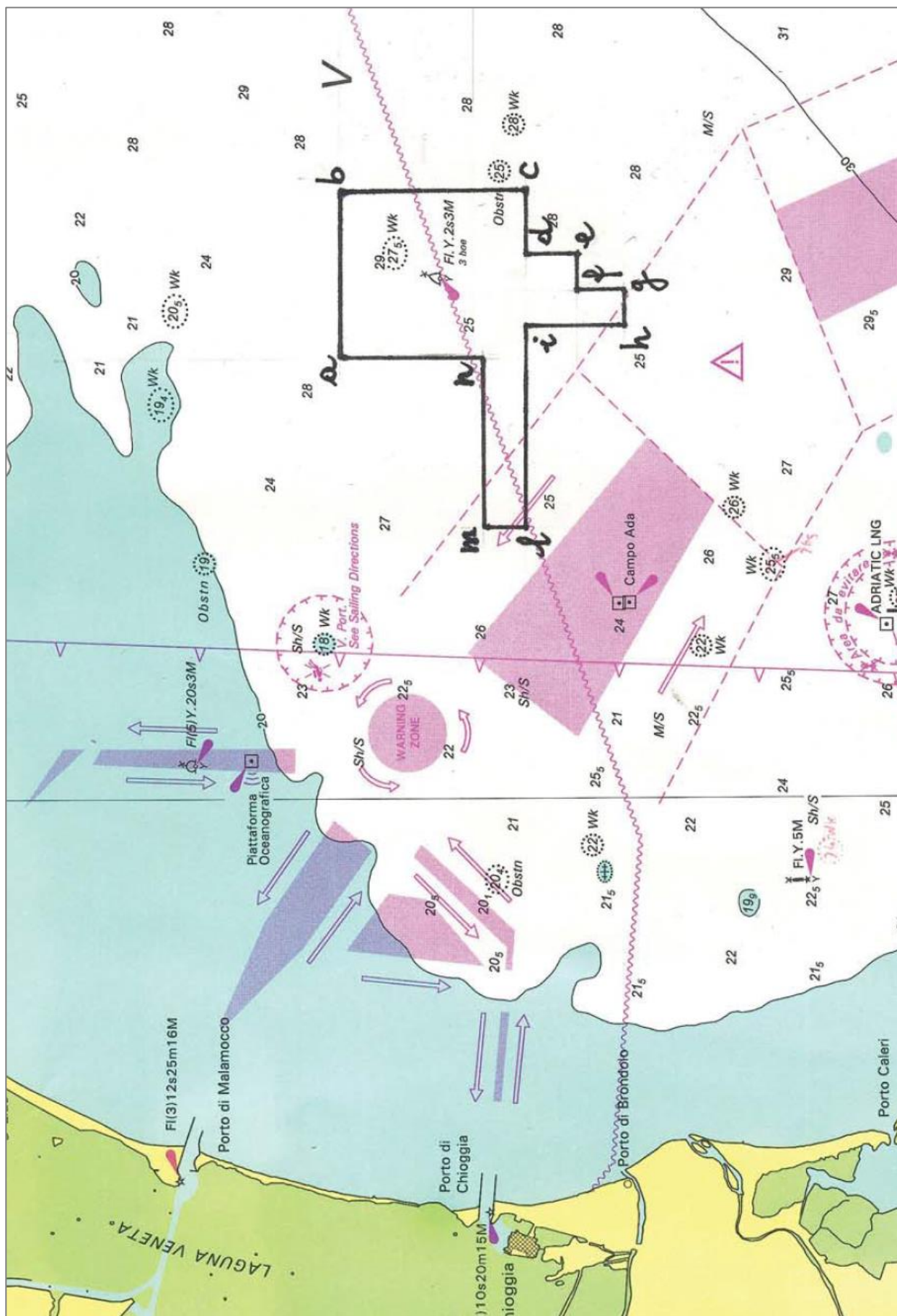
PIANI TOPOGRAFICI



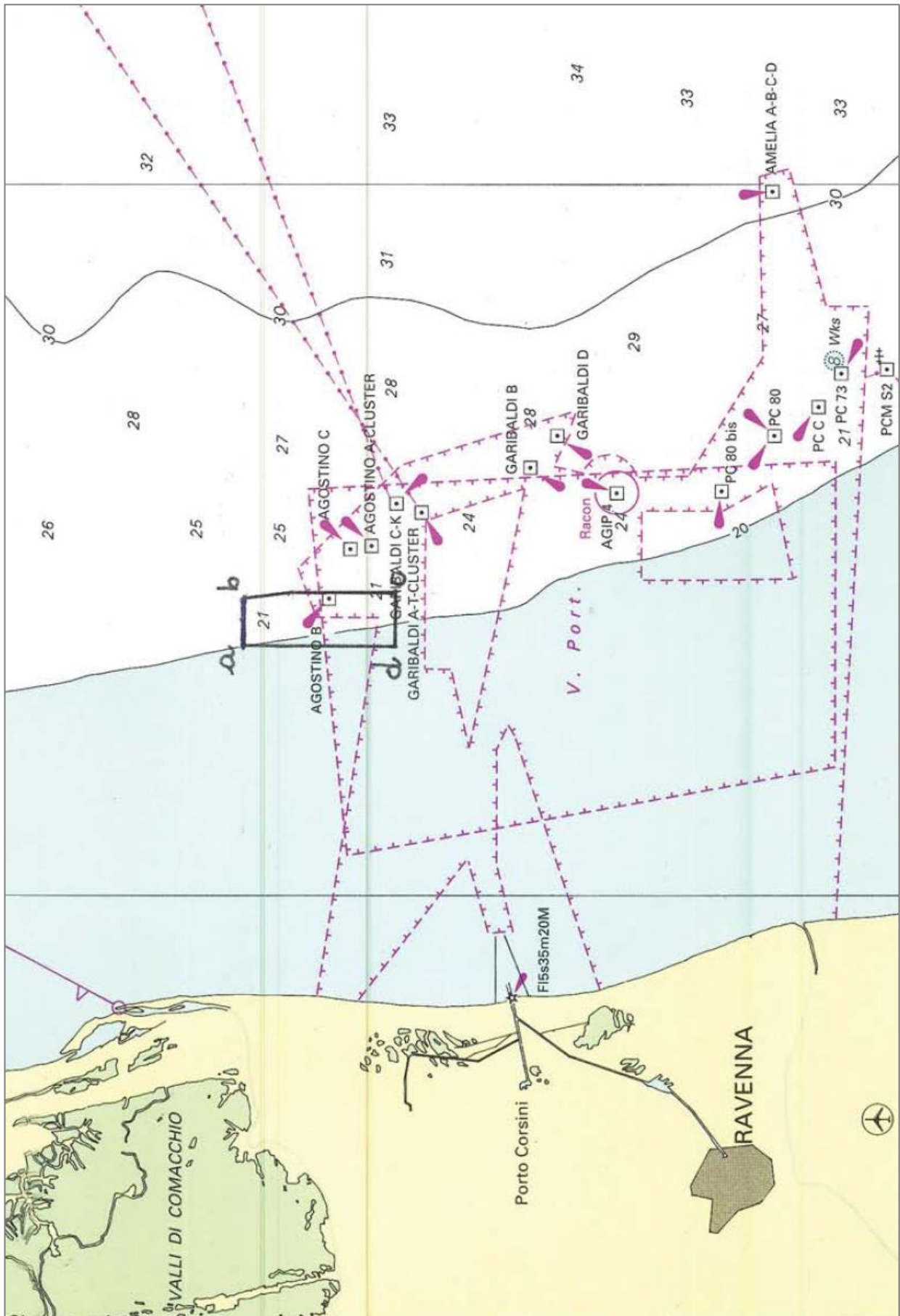
Tav. 1 - Concessione di coltivazione « MI GLI ANI CO»



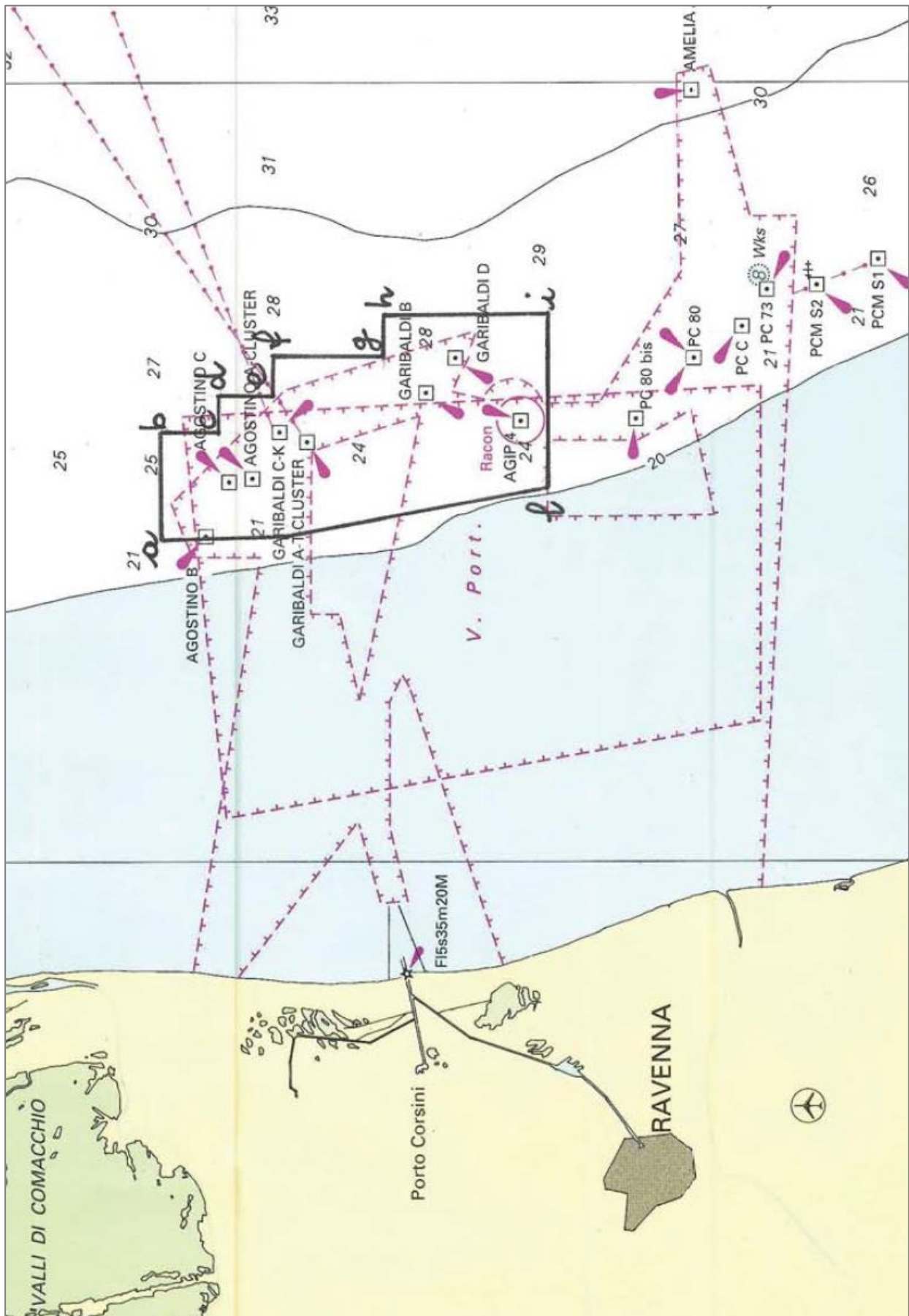
Tav. 2 - Concessione di coltivazione « TERTIVERI »



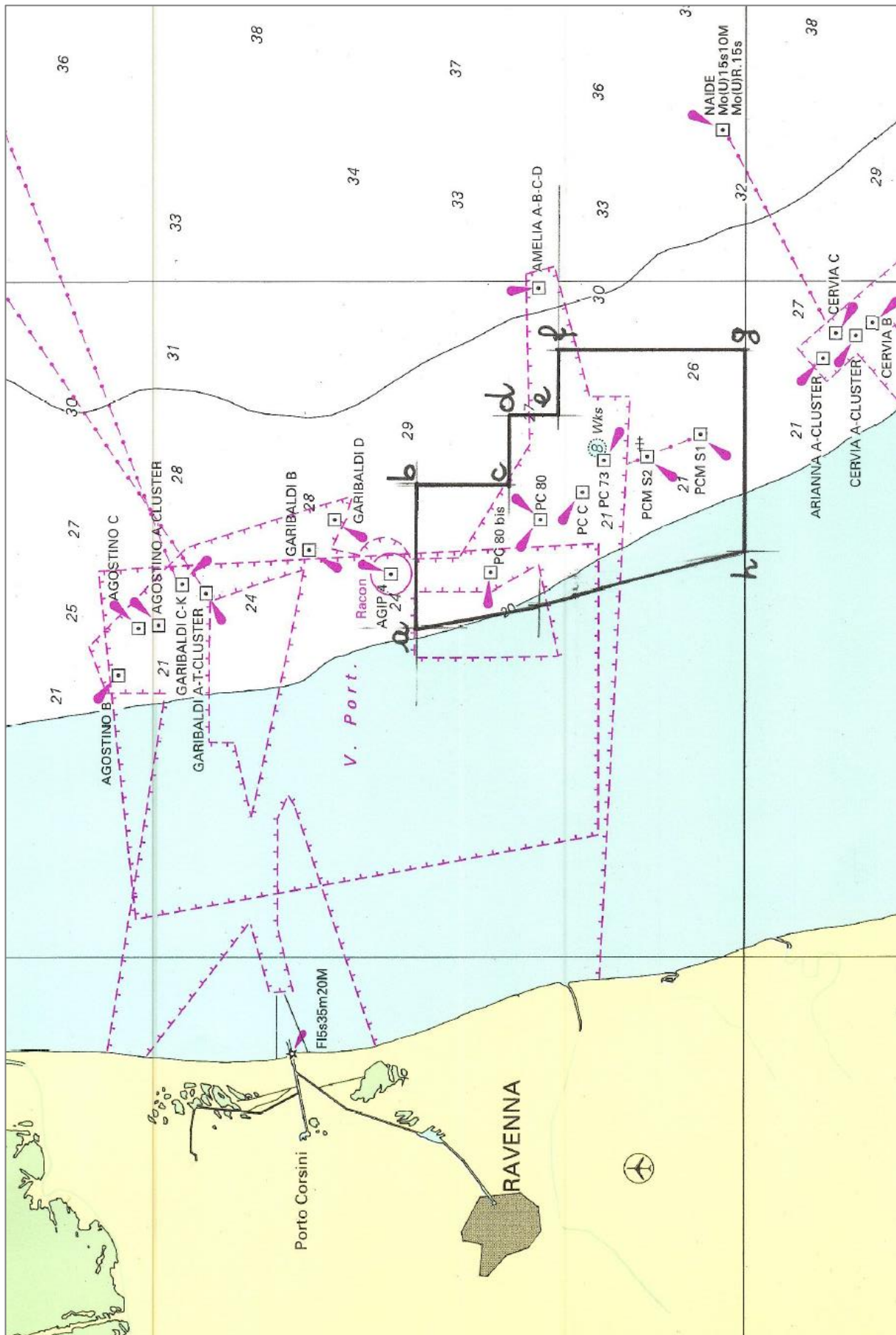
Tav. 3 - Concessione di coltivazione « A.C20.AG »



Tav. 4 - Concessione di coltivazione « A.C.25.EA »



Tav. 5 - Concessione di coltivazione « A.C1.AG »



Tav. 6 - Concessione di coltivazione « PORTO CORSINI MARE »

ELENCHI

ELENCO DELLE PIATTAFORME E INFRASTRUTTURE DA DISMETTERE MINERARIAMENTE
 Aggiornamento al 31/12/2020

Parte a) - Elenco delle piattaforme e infrastrutture da rimuovere senza possibilità di riutilizzo

Nome piattaforma	Concessione mineraria	Operatore	Ubicazione (Lat/Long WGS84)	Tipo piattaforma	Termine presentazione progetto di rimozione
ADA 3	A.C9.AG	Eni S.p.A.	45,183361 N 12,591176 E	Monotubolare	Presentato
AZALEA A	A.C8.ME	Eni S.p.A.	44,171769 N 12,714258 E	Bitubolare a portale	30/06/2021
PC 73	PORTO CORSINI MARE	Eni S.p.A.	44,385037 N 12,579101 E	Monotubolare	30/06/2021

Parte b) - Elenco delle piattaforme e infrastrutture da dismettere minerariamente ma con possibilità di riutilizzo con scopi diversi dall'attività mineraria di estrazione di idrocarburi

Nome piattaforma	Concessione mineraria	Operatore	Ubicazione (Lat/Long WGS84)	Tipo piattaforma	Termine presentazione istanza di riutilizzo
ARMIDA 1	A.C29.EA	Eni S.p.A.	44,475932 N 12,449540 E	Monotubolare	31/07/2021
REGINA 1	A.C17.AG	Eni S.p.A.	44,102781 N 12,834209 E	Monotubolare	31/07/2021

ELENCO DELLE ISTANZE PER IL CONFERIMENTO DI NUOVI TITOLI MINERARI
L'elenco delle istanze è pubblicato in formato elettronico sul sito web dell'UNMIG all'indirizzo:
<https://unmig.mise.gov.it>

ISTANZE PER IL CONFERIMENTO DI TITOLI MINERARI - Aggiornamento 31/dicembre/2020

ISTANZE DI PERMESSO DI PROSPEZIONE IN MARE

d 1 B.P.-SP

BUIG: LV-2 ARRIVO: 26/01/2011 AREA: 13700 km2 FOGLI IIM: 1505 ZONA A
 RICHIEDENTI: Spectrum Geo Limited ZONA B

d 1 F.P.-SP

BUIG: LV-2 ARRIVO: 26/01/2011 AREA: 16210 km2 FOGLI IIM: 1504 ZONA B
 RICHIEDENTI: Spectrum Geo Limited ZONA D
 ZONA F

d 2 E.P.-TG

BUIG: LVIII-7 ARRIVO: 26/06/2014 AREA: 20200 km2 FOGLI IIM: 432 ZONA E
 RICHIEDENTI: TGS-NOPEC Geophysical Company ASA

d 2 F.P.-PG

BUIG: LV-6 ARRIVO: 31/05/2011 AREA: 14200 km2 FOGLI IIM: 1504 ZONA B
 RICHIEDENTI: Petroleum Geo Service Asia Pacific ZONA D
 ZONA F

d 3 F.P.-SC

BUIG: LVIII-6 ARRIVO: 19/05/2014 AREA: 4025 km2 FOGLI IIM: 920 ZONA F
 RICHIEDENTI: Schlumberger Italiana

ISTANZE DI PERMESSO DI RICERCA IN TERRAFERMA

AGNONE

BUIG: LI-8 ARRIVO: 26/07/2007 AREA: 747,4 km2 FOGLI IGM: 153-154 ABRUZZO
 RICHIEDENTI: RockHopper Italia MOLISE

ANZI

BUIG: XLIX-10 ARRIVO: 01/09/2005 AREA: 117,4 km2 FOGLI IGM: 199 BASILICATA
 RICHIEDENTI: Eni

BROLA

BUIG: LVII-12 ARRIVO: 19/11/2013 AREA: 164,2 km2 FOGLI IGM: 88 EMILIA ROMAGNA
 RICHIEDENTI: Aleanna Italia

CAROVILLI

BUIG: XLVI-4 ARRIVO: 01/03/2002 AREA: 564,1 km2 FOGLI IGM: 153-161 MOLISE
 RICHIEDENTI: Aleanna Italia

CASE CAPOZZI

BUIG: LVI-5 ARRIVO: 02/04/2012 AREA: 423,7 km2 FOGLI IGM: 173-174 CAMPANIA
 RICHIEDENTI: Delta Energy

CASTELLO

BUIG: LIII-8 ARRIVO: 31/07/2009 AREA: 199,35 km2 FOGLI IGM: 31-32 LOMBARDIA
 RICHIEDENTI: Mac Oil

CASTIGLIONE DI CERVIA

BUIG: LVII-5 ARRIVO: 22/04/2013 AREA: 191,8 km2 FOGLI IGM: 89-100 EMILIA ROMAGNA
 RICHIEDENTI: Exploenergy

CIPRESSI

BUIG: XLIX-12 ARRIVO: 29/11/2005 AREA: 144,43 km2 FOGLI IGM: 140-141 ABRUZZO
 RICHIEDENTI: Eni
 Gas Plus Italiana

CORROPOLI

BUIG: XLVIII-1 ARRIVO: 01/10/2004 AREA: 172,3 km2 FOGLI IGM: 133-134 ABRUZZO
 RICHIEDENTI: RockHopper Civita MARCHE

ISTANZE PER IL CONFERIMENTO DI TITOLI MINERARI - Aggiornamento 31/dicembre/2020

CORZANO

BUIG: LVI-4 ARRIVO: 14/03/2012 AREA: 173,5 km2 FOGLI IGM: 46-47 LOMBARDIA
 RICHIEDENTI: Exploenergy

FIORENZUOLA D'ARDA

BUIG: LII-8 ARRIVO: 31/07/2008 AREA: 535,2 km2 FOGLI IGM: 60-61-72-73 EMILIA ROMAGNA
 RICHIEDENTI: Mac Oil

FONTANA VILLANELLA

BUIG: LVII-2 ARRIVO: 08/01/2013 AREA: 98,29 km2 FOGLI IGM: 163 PUGLIA
 RICHIEDENTI: Aleanna Italia

FONTE DELLA VIGNA

BUIG: LI-4 ARRIVO: 28/03/2007 AREA: 56,1 km2 FOGLI IGM: 212-222 CALABRIA
 RICHIEDENTI: Total E&P Italia

FONTEVIVO

BUIG: LX-1 ARRIVO: 19/12/2015 AREA: 411,4 km2 FOGLI IGM: 73 EMILIA ROMAGNA
 RICHIEDENTI: Pengas Italiana

FORAPANE

BUIG: LV-3 ARRIVO: 28/02/2011 AREA: 24,53 km2 FOGLI IGM: 163 PUGLIA
 RICHIEDENTI: Delta Energy

1 FRUSCI

BUIG: XLI-8 ARRIVO: 15/07/1997 AREA: 237,13 km2 FOGLI IGM: 187 199 BASILICATA
 RICHIEDENTI: Eni

GALLIA

BUIG: LVIII-1 ARRIVO: 20/12/2013 AREA: 135,6 km2 FOGLI IGM: 58 LOMBARDIA
 RICHIEDENTI: Aleanna Italia

GROTTE DEL SALICE

BUIG: XLIV-3 ARRIVO: 01/02/2000 AREA: 118,14 km2 FOGLI IGM: 211 BASILICATA
 RICHIEDENTI: Shell Italia E&P

GUSSOLA

BUIG: LX-1 ARRIVO: 19/12/2015 AREA: 354,1 km2 FOGLI IGM: 61-62 LOMBARDIA
 RICHIEDENTI: Pengas Italiana

IL CONVENTO

BUIG: LI-4 ARRIVO: 28/03/2007 AREA: 412,8 km2 FOGLI IGM: 155 MOLISE
 RICHIEDENTI: Compagnia Generale Idrocarburi PUGLIA

IL PERITO

BUIG: LV-3 ARRIVO: 28/02/2011 AREA: 91,39 km2 FOGLI IGM: 201 BASILICATA
 RICHIEDENTI: Delta Energy

LA BICOCCA

BUIG: LVI-6 ARRIVO: 28/05/2012 AREA: 155,5 km2 FOGLI IGM: 175-187 BASILICATA
 RICHIEDENTI: Delta Energy

LA CAPRIOLA

BUIG: LVI-5 ARRIVO: 02/04/2012 AREA: 188,1 km2 FOGLI IGM: 201 BASILICATA
 RICHIEDENTI: Delta Energy

LA CERASA

BUIG: XLIX-10 ARRIVO: 01/09/2005 AREA: 75,86 km2 FOGLI IGM: 199 BASILICATA
 RICHIEDENTI: Shell Italia E&P

LA RISORTA

BUIG: XLIX-7 ARRIVO: 30/06/2005 AREA: 296,6 km2 FOGLI IGM: 65-77 EMILIA ROMAGNA
 RICHIEDENTI: Northsun Italia VENETO

ISTANZE PER IL CONFERIMENTO DI TITOLI MINERARI - Aggiornamento 31/dicembre/2020

LA STEFANINA

BUIG: LVIII-11 ARRIVO: 29/10/2014 AREA: 139,72 km2 FOGLI IGM: 89 EMILIA ROMAGNA
 RICHIEDENTI: Aleanna Resources LLC

1 MASSERIA LA ROCCA

BUIG: XLII-1 ARRIVO: 22/12/1997 AREA: 13,06 km2 FOGLI IGM: 199 BASILICATA
 RICHIEDENTI: Eni
 RockHopper Italia
 Total E&P Italia

MONTE CAVALLO

BUIG: XLIX-10 ARRIVO: 01/09/2005 AREA: 211,9 km2 FOGLI IGM: 199-210 BASILICATA
 RICHIEDENTI: Shell Italia E&P CAMPANIA

MONTE LI FOI

BUIG: LII-1 ARRIVO: 31/12/2007 AREA: 140,7 km2 FOGLI IGM: 187-199 BASILICATA
 RICHIEDENTI: Eni

OLIVETO LUCANO

BUIG: XLII-11 ARRIVO: 08/10/1998 AREA: 188,23 km2 FOGLI IGM: 200 BASILICATA
 RICHIEDENTI: Total E&P Italia

PALAZZO SAN GERVASIO

BUIG: L-4 ARRIVO: 29/03/2006 AREA: 469,9 km2 FOGLI IGM: 187-188 BASILICATA
 RICHIEDENTI: Aleanna Resources LLC

PIETRA SPACCATA

BUIG: LV-3 ARRIVO: 28/02/2011 AREA: 333,3 km2 FOGLI IGM: 162-173 CAMPANIA
 RICHIEDENTI: Delta Energy

PIGNOLA

BUIG: XLIX-10 ARRIVO: 01/09/2005 AREA: 54,83 km2 FOGLI IGM: 199 BASILICATA
 RICHIEDENTI: Shell Italia E&P

POSTA DEL GIUDICE

BUIG: L-2 ARRIVO: 31/01/2006 AREA: 113,6 km2 FOGLI IGM: 163 PUGLIA
 RICHIEDENTI: Apennine Energy

RENO CENTESE

BUIG: LVI-4 ARRIVO: 14/03/2012 AREA: 435,7 km2 FOGLI IGM: 75-76 EMILIA ROMAGNA
 RICHIEDENTI: Exploenergy

ROCCA SUSELLA

BUIG: LVI-1 ARRIVO: 28/12/2011 AREA: 668,7 km2 FOGLI IGM: 70-71 LOMBARDIA
 RICHIEDENTI: Aleanna Italia PIEMONTE

S. GRATO

BUIG: LII-10 ARRIVO: 08/09/2008 AREA: 171,3 km2 FOGLI IGM: 46-59-60 LOMBARDIA
 RICHIEDENTI: Mac Oil

S. VENERE

BUIG: L-7 ARRIVO: 22/06/2006 AREA: 73,12 km2 FOGLI IGM: 141 ABRUZZO
 RICHIEDENTI: Gas Plus Italiana
 Società Adriatica Idrocarburi

SAN BUONO

BUIG: LI-8 ARRIVO: 26/07/2007 AREA: 736,3 km2 FOGLI IGM: 147-148-153- ABRUZZO
 RICHIEDENTI: RockHopper Italia MOLISE

SAN FELE

BUIG: LII-2 ARRIVO: 02/01/2008 AREA: 142,9 km2 FOGLI IGM: 187 BASILICATA
 RICHIEDENTI: Eni

SAN PATRIZIO

BUIG: LV-1 ARRIVO: 30/12/2010 AREA: 205,8 km2 FOGLI IGM: 88 EMILIA ROMAGNA
 RICHIEDENTI: Aleanna Italia

ISTANZE PER IL CONFERIMENTO DI TITOLI MINERARI - Aggiornamento 31/dicembre/2020

SAN ROCCO

BUIG: L-7 ARRIVO: 15/06/2006 AREA: 67,75 km2 FOGLI IGM: 148 ABRUZZO
 RICHIEDENTI: Compagnia Generale Idrocarburi

SANTA MARIA DEL PIANO

BUIG: -1 ARRIVO: 17/11/2018 AREA: 68,35 km2 FOGLI IGM: 73-85 EMILIA ROMAGNA
 RICHIEDENTI: Pengas Italiana

SATRIANO DI LUCANIA

BUIG: XLIX-10 ARRIVO: 22/09/2005 AREA: 104,3 km2 FOGLI IGM: 199 BASILICATA
 RICHIEDENTI: Eni

SCIASCITIELLO

BUIG: LVII-2 ARRIVO: 08/01/2013 AREA: 90,21 km2 FOGLI IGM: 174-174 PUGLIA
 RICHIEDENTI: Aleanna Italia

SERRA DEI GATTI

BUIG: L-2 ARRIVO: 31/01/2006 AREA: 121,8 km2 FOGLI IGM: 163-174 PUGLIA
 RICHIEDENTI: Canoel Italia

SIGNORELLA

BUIG: LIV-3 ARRIVO: 28/02/2010 AREA: 82,11 km2 FOGLI IGM: 155-163 PUGLIA
 RICHIEDENTI: Vittorito Petroleum

SOLFARA MARE

BUIG: LII-12 ARRIVO: 27/11/2008 AREA: 337 km2 FOGLI IGM: 230 CALABRIA
 RICHIEDENTI: Apennine Energy

TEMPA LA PETROSA

BUIG: LI-4 ARRIVO: 28/03/2007 AREA: 412,1 km2 FOGLI IGM: 200-211 BASILICATA
 RICHIEDENTI: Total E&P Italia CALABRIA

TORRE DEL FERRO

BUIG: LVI-3 ARRIVO: 22/02/2012 AREA: 118 km2 FOGLI IGM: 221-222-229- CALABRIA
 RICHIEDENTI: Apennine Energy

VILLA CARBONE

BUIG: L-5 ARRIVO: 28/04/2006 AREA: 68,12 km2 FOGLI IGM: 140-133 ABRUZZO
 RICHIEDENTI: Canoel Italia
 Gas Plus Italiana

VILLA MAZZAROSA

BUIG: L-4 ARRIVO: 31/03/2006 AREA: 13,4 km2 FOGLI IGM: 134-141 ABRUZZO
 RICHIEDENTI: RockHopper Italia

ZANZA

BUIG: LVII-12 ARRIVO: 05/11/2013 AREA: 4,89 km2 FOGLI IGM: 76 EMILIA ROMAGNA
 RICHIEDENTI: Aleanna Resources LLC
 Petrorep Italiana

ISTANZE DI PERMESSO DI RICERCA IN MARE

d 28 G.R.-AG

BUIG: LIII-4 ARRIVO: 25/03/2009 AREA: 456,5 km2 FOGLI IIM: 917 ZONA G
 RICHIEDENTI: Edison E&P
 Eni

d 30 G.R.-NP

BUIG: LIII-7 ARRIVO: 30/06/2009 AREA: 279,7 km2 FOGLI IIM: 917 ZONA G
 RICHIEDENTI: Northern Petroleum Ltd

d 33 G.R.-AG

BUIG: LIII-7 ARRIVO: 26/06/2009 AREA: 120,9 km2 FOGLI IIM: 917 ZONA G
 RICHIEDENTI: Edison E&P
 Eni

ISTANZE PER IL CONFERIMENTO DI TITOLI MINERARI - Aggiornamento 31/dicembre/2020

d 60 F.R.-NP

BUIG: L-4 ARRIVO: 01/03/2006 AREA: 741,8 km2 FOGLI IIM: 921 ZONA F
 RICHIEDENTI: Northern Petroleum Ltd

d 61 F.R.-NP

BUIG: L-7 ARRIVO: 01/06/2006 AREA: 720,6 km2 FOGLI IIM: 921 ZONA F
 RICHIEDENTI: Northern Petroleum Ltd

d 65 F.R.-NP

BUIG: LIII-5 ARRIVO: 30/04/2009 AREA: 729,3 km2 FOGLI IIM: 921 ZONA F
 RICHIEDENTI: Northern Petroleum Ltd

d 66 F.R.-NP

BUIG: LIII-5 ARRIVO: 30/04/2009 AREA: 711,6 km2 FOGLI IIM: 921 ZONA F
 RICHIEDENTI: Northern Petroleum Ltd

d 67 F.R.-AG

BUIG: LIII-7 ARRIVO: 30/06/2009 AREA: 441,5 km2 FOGLI IIM: 920 ZONA F
 RICHIEDENTI: Eni

d 79 F.R.-EN

BUIG: LV-4 ARRIVO: 24/03/2011 AREA: 748,7 km2 FOGLI IIM: 919 ZONA F
 RICHIEDENTI: Aleanna Italia

d 80 F.R.-GP

BUIG: LVII-9 ARRIVO: 27/08/2013 AREA: 744,8 km2 FOGLI IIM: 921 ZONA F
 RICHIEDENTI: Global Petroleum Limited

d 81 F.R.-GP

BUIG: LVII-9 ARRIVO: 27/08/2013 AREA: 749,9 km2 FOGLI IIM: 921 ZONA F
 RICHIEDENTI: Global Petroleum Limited

d 82 F.R.-GP

BUIG: LVII-9 ARRIVO: 27/08/2013 AREA: 745,7 km2 FOGLI IIM: 921 ZONA F
 RICHIEDENTI: Global Petroleum Limited

d 83 F.R.-GP

BUIG: LVII-9 ARRIVO: 27/08/2013 AREA: 745,3 km2 FOGLI IIM: 921 ZONA F
 RICHIEDENTI: Global Petroleum Limited

d 84 F.R.-EL

BUIG: LVII-9 ARRIVO: 28/08/2013 AREA: 729,2 km2 FOGLI IIM: 920 ZONA F
 RICHIEDENTI: Edison E&P

d 92 F.R.-EN

BUIG: LVIII-3 ARRIVO: 04/02/2014 AREA: 748,7 km2 FOGLI IIM: 919 ZONA F
 RICHIEDENTI: Aleanna Italia

d 149 D.R.-NP

BUIG: L-10 ARRIVO: 01/09/2006 AREA: 264,4 km2 FOGLI IIM: 921 ZONA D
 RICHIEDENTI: Northern Petroleum Ltd ZONA F

d 171 A.R.-AG

BUIG: LVII-8 ARRIVO: 26/07/2013 AREA: 343,5 km2 FOGLI IIM: 923 ZONA A
 RICHIEDENTI: Eni

d 173 A.R.-AD

BUIG: LVII-12 ARRIVO: 21/11/2013 AREA: 430,8 km2 FOGLI IIM: 924 ZONA A
 RICHIEDENTI: Adriatic Oil Plc

d 363 C.R.-AX

BUIG: LIV-2 ARRIVO: 29/01/2010 AREA: 345,9 km2 FOGLI IIM: 948 ZONA C
 RICHIEDENTI: Audax Energy ZONA G

ISTANZE PER IL CONFERIMENTO DI TITOLI MINERARI - Aggiornamento 31/dicembre/2020

d 503 B.R.-CS

BUIG: LI-5 ARRIVO: 26/04/2007 AREA: 82,61 km2 FOGLI IIM: 923 ZONA B
 RICHIEDENTI: Apennine Energy

d 506 B.R.-EN

BUIG: LVIII-7 ARRIVO: 16/06/2014 AREA: 716,4 km2 FOGLI IIM: 923 ZONA B
 RICHIEDENTI: Aleanna Italia

d 507 B.R.-EN

BUIG: LVIII-7 ARRIVO: 16/06/2014 AREA: 744,6 km2 FOGLI IIM: 923 ZONA B
 RICHIEDENTI: Aleanna Italia

d 508 B.R.-EN

BUIG: LVIII-7 ARRIVO: 16/06/2014 AREA: 695,3 km2 FOGLI IIM: 922 ZONA B
 RICHIEDENTI: Aleanna Italia

d 509 B.R.-EN

BUIG: LVIII-7 ARRIVO: 16/06/2014 AREA: 739,5 km2 FOGLI IIM: 922 ZONA B
 RICHIEDENTI: Aleanna Italia

ISTANZE DI CONCESSIONE DI COLTIVAZIONE IN TERRAFERMA

AGOSTA

BUIG: XLVII-1 ARRIVO: 01/09/2003 AREA: 26,93 km2 FOGLI IGM: 77-89 EMILIA ROMAGNA
 RICHIEDENTI: Eni PERMESSO: VALLI DI COMACCHIO

COLLE SANTO

BUIG: LIII-3 ARRIVO: 24/02/2009 AREA: 35,72 km2 FOGLI IGM: 146 ABRUZZO
 RICHIEDENTI: CMI Energia PERMESSO: MONTE PALLANO
 Intergie

GRADIZZA

BUIG: LVIII-3 ARRIVO: 07/02/2014 AREA: 21,9 km2 FOGLI IGM: 76 EMILIA ROMAGNA
 RICHIEDENTI: Aleanna Resources LLC PERMESSO: LA PROSPERA
 Petrorep Italiana

SELVA MALVEZZI

BUIG: -1 ARRIVO: 28/05/2018 AREA: 80,68 km2 FOGLI IGM: 88 EMILIA ROMAGNA
 RICHIEDENTI: Po Valley Operations PTY PERMESSO: PODERE GALLINA

VALLE DEL MEZZANO

BUIG: -1 ARRIVO: 28/07/2017 AREA: 48,83 km2 FOGLI IGM: 77 EMILIA ROMAGNA
 RICHIEDENTI: Aleanna Resources LLC PERMESSO: CORTE DEI SIGNORI

ISTANZE DI CONCESSIONE DI COLTIVAZIONE IN MARE

d 40 A.C.-PY

BUIG: LIX-9 ARRIVO: 06/08/2015 AREA: 65,89 km2 FOGLI IIM: 924 ZONA A
 RICHIEDENTI: Po Valley Operations PTY PERMESSO: A.R94.PY

ISTANZE DI RIATTRIBUZIONE DI GIACIMENTI MARGINALI

SAN GERVASIO RIATTRIBUZIONE

BUIG: LVI-4 ARRIVO: 23/03/2012 AREA: 77,45 km2 FOGLI IGM: LOMBARDIA
 RICHIEDENTI: Sogemont

ISTANZE DI CONCESSIONE DI STOCCAGGIO

BAGNOLO MELLA STOCCAGGIO

BUIG: LI-10 ARRIVO: 17/09/2007 AREA: 24,07 km2 FOGLI IGM: 47 LOMBARDIA
 RICHIEDENTI: GSEI
 Retragas
 Storengy S.A.

ISTANZE PER IL CONFERIMENTO DI TITOLI MINERARI - Aggiornamento 31/dicembre/2020

POGGIOFIORITO STOCCAGGIO

BUIG: LI-11 ARRIVO: 26/10/2007 AREA: 10,18 km2 FOGLI IGM: 147 ABRUZZO
 RICHIEDENTI: Gas Plus Italiana

SAN BENEDETTO STOCCAGGIO

BUIG: LI-10 ARRIVO: 14/09/2007 AREA: 15,07 km2 FOGLI IGM: 133 MARCHE
 RICHIEDENTI: Gas Plus Storage
 Gaz de France International - Acea

SINARCA STOCCAGGIO

BUIG: L-7 ARRIVO: 15/06/2006 AREA: 20,43 km2 FOGLI IGM: 154 MOLISE
 RICHIEDENTI: Edison Stoccaggio
 Gas Plus Italiana

ISTANZE DI PERMESSO DI RICERCA IN SICILIA

In Sicilia, per la sola terraferma, in virtù dello statuto speciale della regione, la competenza normativa e amministrativa è completamente autonoma.
 I dati riportati sono forniti dal competente ufficio regionale.

BIANCAVILLA

BUIG: LIII-7 ARRIVO: 12/06/2009 AREA: 74 km2 FOGLI IIM: 238 SICILIA
 RICHIEDENTI: Eni Mediterranea Idrocarburi

CASE LA ROCCA

BUIG: LVII-5 ARRIVO: 03/04/2013 AREA: 80 km2 FOGLI IIM: 244 SICILIA
 RICHIEDENTI: Irminio

CONTRADA GIARDINELLO

BUIG: LIV-2 ARRIVO: 04/01/2010 AREA: 380,4 km2 FOGLI IIM: 240 SICILIA
 RICHIEDENTI: Eni Mediterranea Idrocarburi

COSTA DEL SOLE

BUIG: LIV-1 ARRIVO: 18/12/2009 AREA: 41,52 km2 FOGLI IIM: 272 SICILIA
 RICHIEDENTI: Apennine Energy

ENNA

BUIG: XLI-8 ARRIVO: 04/07/1997 AREA: 467,5 km2 FOGLI IIM: 223 SICILIA
 RICHIEDENTI: Italmin Exploration

GOLD

BUIG: LII-11 ARRIVO: 17/10/2008 AREA: 748,82 km2 FOGLI IIM: 236 SICILIA
 RICHIEDENTI: F.M.G. Srl

LEBRINO

BUIG: XLIV-12 ARRIVO: 02/11/2000 AREA: 310 km2 FOGLI IIM: 230 SICILIA
 RICHIEDENTI: Italmin Exploration

MASSERIA FRISELLA

BUIG: LV-9 ARRIVO: 17/08/2011 AREA: 681,66 km2 FOGLI IIM: 258 SICILIA
 RICHIEDENTI: Aleanna Italia

PETRALIA SOPRANA

BUIG: LII-5 ARRIVO: 09/04/2008 AREA: 727,5 km2 FOGLI IIM: 235 SICILIA
 RICHIEDENTI: Eni Mediterranea Idrocarburi

TORRENTE RIZZUTO

BUIG: LV-10 ARRIVO: 15/09/2011 AREA: 692,04 km2 FOGLI IIM: 243 SICILIA
 RICHIEDENTI: Mac Oil

ISTANZE DI CONCESSIONE DI COLTIVAZIONE IN SICILIA

In Sicilia, per la sola terraferma, in virtù dello statuto speciale della regione, la competenza normativa e amministrativa è completamente autonoma.
 I dati riportati sono forniti dal competente ufficio regionale.

BONINCONTRO

BUIG: I-2 ARRIVO: 01/01/1957 AREA: 32,3 km2 FOGLI IIM: SICILIA
 RICHIEDENTI: Petrex Italia

ISTANZE PER IL CONFERIMENTO DI TITOLI MINERARI - Aggiornamento 31/dicembre/2020

CINQUEVIE

BUIG: I-2 ARRIVO: 01/01/1957 AREA: 71 km2 FOGLI IIM: SICILIA
 RICHIEDENTI: Eni Mediterranea Idrocarburi

PIANO LUPO

BUIG: I-2 ARRIVO: 01/01/1957 AREA: 61,57 km2 FOGLI IIM: SICILIA
 RICHIEDENTI: Eni Mediterranea Idrocarburi

ISTANZE DI PERMESSO DI RICERCA DI RISORSE GEOTERMICHE

5 ANGLONA

BUIG: LV-7 ARRIVO: 24/06/2011 AREA: 300 km2 FOGLI IGM: SARDEGNA
 RICHIEDENTI: Unione Comuni Anglona

ARLENA DI CASTRO

BUIG: LV-9 ARRIVO: 02/08/2011 AREA: 46,6 km2 FOGLI IGM: LAZIO
 RICHIEDENTI: Futuro Energia

BAGNI ODDINI

BUIG: LV-1 ARRIVO: 29/12/2010 AREA: 7,87 km2 FOGLI IGM: SARDEGNA
 RICHIEDENTI: INI Fabi

BOCCEA

BUIG: LV-8 ARRIVO: 07/07/2011 AREA: 94,6 km2 FOGLI IGM: LAZIO
 RICHIEDENTI: Geothermics Italy

CAMPO GEOTERMICO EOLIANO

BUIG: LIII-6 ARRIVO: 25/05/2009 AREA: 102,4 km2 FOGLI IGM: 244 SICILIA
 RICHIEDENTI: K Energy

CAMPO GEOTERMICO GERBINI

BUIG: LIII-6 ARRIVO: 25/05/2009 AREA: 165 km2 FOGLI IGM: 269 SICILIA
 RICHIEDENTI: K Energy

CAMPO GEOTERMICO PANTELLERIA

BUIG: LIII-6 ARRIVO: 25/05/2009 AREA: 2,5 km2 FOGLI IGM: SICILIA
 RICHIEDENTI: K Energy

CAMPO GEOTERMICO SCIACCA

BUIG: LIII-6 ARRIVO: 25/05/2009 AREA: 460 km2 FOGLI IGM: 266 SICILIA
 RICHIEDENTI: K Energy

CASALINO

BUIG: LVI-8 ARRIVO: 02/07/2012 AREA: 25,4 km2 FOGLI IGM: LAZIO
 RICHIEDENTI: Malalbergo S.r.l.

CASANOVA

BUIG: LX-3 ARRIVO: 01/02/2016 AREA: 35,07 km2 FOGLI IGM: TOSCANA
 RICHIEDENTI: Sorgenia Geothermal

CASTRO

BUIG: LVI-8 ARRIVO: 16/07/2012 AREA: 20,3 km2 FOGLI IGM: LAZIO
 RICHIEDENTI: Malalbergo S.r.l.

CELLENO

BUIG: LVI-8 ARRIVO: 10/07/2012 AREA: 124,2 km2 FOGLI IGM: LAZIO
 RICHIEDENTI: Geoenergy

6 CENTENO

BUIG: LV-9 ARRIVO: 17/08/2011 AREA: 30,3 km2 FOGLI IGM: LAZIO
 RICHIEDENTI: Sorgenia Geothermal TOSCANA

COLLI ALBANI

BUIG: LVI-4 ARRIVO: 07/03/2012 AREA: 84,6 km2 FOGLI IGM: LAZIO
 RICHIEDENTI: Tombelle

ISTANZE PER IL CONFERIMENTO DI TITOLI MINERARI - Aggiornamento 31/dicembre/2020

CUGLIERI

BUIG: LII-11 ARRIVO: 28/10/2008 AREA: 121,7 km2 FOGLI IGM: SARDEGNA
 RICHIEDENTI: Exergia Toscana

FIUMICINO

BUIG: LV-1 ARRIVO: 13/12/2010 AREA: 75 km2 FOGLI IGM: LAZIO
 RICHIEDENTI: ETA Tecnologie Avanzate

4 FORMELLO

BUIG: LIV-12 ARRIVO: 10/11/2010 AREA: 115,06 km2 FOGLI IGM: LAZIO
 RICHIEDENTI: Power Field

GARDA SUD

BUIG: LVI-1 ARRIVO: 21/12/2011 AREA: 115 km2 FOGLI IGM: LOMBARDIA
 RICHIEDENTI: Garda Uno

GROTTE DI CASTRO

BUIG: LV-6 ARRIVO: 03/05/2011 AREA: 72,12 km2 FOGLI IGM: LAZIO
 RICHIEDENTI: Power Field

LA PIANACCIA

BUIG: LX-3 ARRIVO: 01/02/2016 AREA: 32,63 km2 FOGLI IGM: TOSCANA
 RICHIEDENTI: Sorgenia Geothermal

2 LA RICCIA

BUIG: LV-6 ARRIVO: 26/05/2011 AREA: 37 km2 FOGLI IGM: LAZIO
 RICHIEDENTI: Iterna

LAGO DI ALBANO

BUIG: LIV-12 ARRIVO: 22/11/2010 AREA: 145,39 km2 FOGLI IGM: LAZIO
 RICHIEDENTI: Tombelle

LAGO DI BOLSENA

BUIG: LV-1 ARRIVO: 07/12/2010 AREA: 156,23 km2 FOGLI IGM: LAZIO
 RICHIEDENTI: Tombelle UMBRIA

LAGO DI BRACCIANO

BUIG: LIV-12 ARRIVO: 08/11/2010 AREA: 70 km2 FOGLI IGM: LAZIO
 RICHIEDENTI: Tombelle

5 MARTIS

BUIG: LV-7 ARRIVO: 09/06/2011 AREA: 278,5 km2 FOGLI IGM: SARDEGNA
 RICHIEDENTI: Geoenergy

MOLETTA

BUIG: LV-7 ARRIVO: 21/06/2011 AREA: 15 km2 FOGLI IGM: LAZIO
 RICHIEDENTI: Iterna

4 MONTE AGUZZO

BUIG: LV-2 ARRIVO: 28/01/2011 AREA: 140,5 km2 FOGLI IGM: LAZIO
 RICHIEDENTI: Steam

MONTE FUMAIOLO

BUIG: LVI-12 ARRIVO: 29/11/2012 AREA: 51,7 km2 FOGLI IGM: LAZIO
 RICHIEDENTI: Malalbergo S.r.l.

3 MONTEROSI

BUIG: LIV-12 ARRIVO: 10/11/2010 AREA: 158,17 km2 FOGLI IGM: LAZIO
 RICHIEDENTI: Power Field

6 PONTE RIGO

BUIG: LV-7 ARRIVO: 10/06/2011 AREA: 30 km2 FOGLI IGM: LAZIO
 RICHIEDENTI: Iterna TOSCANA

ISTANZE PER IL CONFERIMENTO DI TITOLI MINERARI - Aggiornamento 31/dicembre/2020

S. MARIA DI SALA

BUIG: LVI-8 ARRIVO: 16/07/2012 AREA: 12,7 km2 FOGLI IGM: LAZIO
 RICHIEDENTI: Malalbergo S.r.l.

2 SABATINI SUD

BUIG: LV-6 ARRIVO: 16/05/2011 AREA: 56,3 km2 FOGLI IGM: LAZIO
 RICHIEDENTI: Steam

1 SACROFANO A

BUIG: LV-11 ARRIVO: 29/10/2011 AREA: 35 km2 FOGLI IGM: LAZIO
 RICHIEDENTI: Svolta Geotermica S.r.l.

1 SACROFANO B

BUIG: LVI-5 ARRIVO: 02/04/2012 AREA: 35 km2 FOGLI IGM: LAZIO
 RICHIEDENTI: Power Field

5 SEDINI

BUIG: LV-7 ARRIVO: 09/06/2011 AREA: 296,18 km2 FOGLI IGM: SARDEGNA
 RICHIEDENTI: Geoenery

3 SUTRI

BUIG: LIV-12 ARRIVO: 20/11/2010 AREA: 101,9 km2 FOGLI IGM: LAZIO
 RICHIEDENTI: Steam

TUSCANIA

BUIG: LVI-1 ARRIVO: 19/12/2011 AREA: 71,2 km2 FOGLI IGM: LAZIO
 RICHIEDENTI: Futuro Energia

ISTANZE DI CONCESSIONE DI COLTIVAZIONE DI RISORSE GEOTERMICHE

ABBADIA SAN SALVATORE

BUIG: -1 ARRIVO: AREA: 2,52 km2 FOGLI IGM: TOSCANA
 RICHIEDENTI: Enel UNG

MILIA

BUIG: LVI-5 ARRIVO: 24/04/2012 AREA: 25,11 km2 FOGLI IGM: TOSCANA
 RICHIEDENTI: Enel Green Power PERMESSO: MACCHIA AL TORO

ISTANZE DI PERMESSO DI RICERCA DI RISORSE GEOTERMICHE FINALIZZATO ALLA SPERIMENTAZIONE DI IMPIANTI PILOTA

CASA DEL CORTO

BUIG: LV-12 ARRIVO: 25/11/2011 AREA: 5,04 km2 FOGLI IIM: 129 TOSCANA
 RICHIEDENTI: Svolta Geotermica S.r.l.

CASTELNUOVO

BUIG: LVII-5 ARRIVO: 29/04/2013 AREA: 7,49 km2 FOGLI IIM: 119-120 TOSCANA
 RICHIEDENTI: RGT-Rete Geotermica Toscana

CORTOLLA

BUIG: LV-9 ARRIVO: 24/08/2011 AREA: 22,54 km2 FOGLI IIM: 112 TOSCANA
 RICHIEDENTI: R.T.I. Renewem - Co.Svi.G.

LATERA

BUIG: LX-10 ARRIVO: 09/09/2016 AREA: 37,76 km2 FOGLI IIM: 136 LAZIO
 RICHIEDENTI: Latera Sviluppo

LUCIGNANO

BUIG: LV-9 ARRIVO: 24/08/2011 AREA: 15,02 km2 FOGLI IIM: 120 TOSCANA
 RICHIEDENTI: Lucignano Pilot Project S.r.l.

MONTENERO

BUIG: LVI-3 ARRIVO: 27/02/2012 AREA: 30,19 km2 FOGLI IIM: 129 TOSCANA
 RICHIEDENTI: Gesto Italia

ISTANZE PER IL CONFERIMENTO DI TITOLI MINERARI - Aggiornamento 31/dicembre/2020

SERRACONA

BUIG: LIX-12 ARRIVO: 10/11/2015 AREA: 15 km2 FOGLI IIM: 120 TOSCANA
RICHIEDENTI: Graziella Green Power

**ISTANZE DI LICENZA DI ESPLORAZIONE PER LO STOCCAGGIO DI BLOSSIDO
DI CARBONIO**

SIBILLA

BUIG: LVI-3 ARRIVO: 03/02/2012 AREA: 218,14 km2 FOGLI IIM: 923 ZONA B
RICHIEDENTI: Independent Gas Management

TITOLI **CANCELLATI DALL'ELENCO DEI TITOLI MINERARI** VIGENTI

Permessi di ricerca e concessioni di coltivazione cancellate dall'elenco dei titoli minerari vigenti negli anni 2017-2020

Anno 2020 – BUIG LXIV
(13 titoli - 3.581,75 Km²)

Permessi di ricerca cancellati dall'elenco dei titoli vigenti nel corso dell'anno 2020

(10 permessi di ricerca – 3.437,27 Km²)

1. B.R 268.RG - Decreto di accettazione della rinuncia 04/02/2020 - BUIG Anno LXIV n. 2 - 126,68 Km²
2. B.R 270.EL - Decreto di accettazione della rinuncia 04/02/2020 - BUIG Anno LXIV n. 2 - 144,50 Km²
3. B.R 271.EL - Decreto di accettazione della rinuncia 04/02/2020 - BUIG Anno LXIV n. 2 - 327,10 Km²
4. B.R 272.EL - Decreto di accettazione della rinuncia 04/02/2020 - BUIG Anno LXIV n. 2 - 474,00 Km²
5. G.R 15.PU - Decreto di accettazione della rinuncia 04/02/2020 - BUIG Anno LXIV n. 2 - 657,19 Km²
6. CASCINA ALBERTO - Decreto di accettazione della rinuncia 04/02/2020 - BUIG Anno LXIV n. 2 - 462,14 Km²
7. FIUME ARNONE - Scadenza naturale - BUIG Anno LXIV n. 3 - 268,97 Km²
8. MONTALBANO - Scadenza naturale - BUIG Anno LXIV n. 3 - 165,04 Km²
9. SETTECERRI – Scadenza naturale - BUIG Anno LXIV n. 3 - 419,20 Km²
10. VIGEVANO - Decreto di accettazione della rinuncia 10/03/2020 - BUIG Anno LXIV n. 3 - 392,45 Km²

Concessioni di coltivazione cancellate dall'elenco dei titoli vigenti nel corso dell'anno 2020

(3 concessione di coltivazione – 144,48 Km²)

11. MELANICO - Scadenza naturale - BUIG Anno LXIV n. 3 - 59,14 Km²
12. CASA BALLEANI - Scadenza naturale - BUIG Anno LXIV n. 4 - 3,15 Km²
13. A.C 31.EA - Scadenza naturale - BUIG Anno LXIV n. 9 - 82,19 Km² A.C

Anno 2019 – BUIG LXIII
(6 titoli – 790,66 Km²)

Permessi di ricerca cancellati dall'elenco dei titoli vigenti nel corso dell'anno 2019

(3 permessi di ricerca – 636,80 Km²)

1. MELZO - Decreto di accettazione della rinuncia 02/09/2019 – BUIG Anno LXIII n. 9 - 182,80 Km²
2. CODOGNO – Scadenza naturale - BUIG Anno LXIII n. 9 - 250,70 Km²
3. MONTOTONE – Scadenza naturale - BUIG Anno LXIII n. 10 - 203,30 Km²

Concessioni di coltivazione cancellate dall'elenco dei titoli nel corso dell'anno 2019

(3 concessioni di coltivazione – 153,86 Km²)

4. TRESIGALLO – Scadenza naturale - BUIG Anno LXIII n. 3 - 100,15 Km²
5. FONTE SAN DAMIANO – Scadenza naturale – BUIG Anno LXIII n. 4 - 23,71 Km²
6. MANCHE DI CIMALIA – Scadenza naturale – BUIG Anno LXIII n. 4 - 30,00 Km²

Anno 2018 – BUIG LXII
(23 titoli – 5.577,11 Km²)

Permessi di ricerca cancellati dall'elenco dei titoli vigenti nel corso dell'anno 2018

(18 permessi di ricerca – 4.938,75 Km²)

1. COLLE DELLA GUARDIA – Decreto di decadenza del titolare e cessazione del permesso di ricerca 29/12/2017 – BUIG Anno LXII n. 1 - 72,54 Km²
2. SCARPIZZOLO – Decreto di decadenza del titolare e cessazione del permesso di ricerca 29/12/2017 – BUIG Anno LXII n.1 - 745,90 Km²
3. COLFELICE – Scadenza naturale - BUIG Anno LXII n. 2 - 9,65 Km²
4. MONTE NEGRO – Scadenza naturale - BUIG Anno LXII n. 2 - 666,22 Km²
5. MONTEMARCIANO – Scadenza naturale - BUIG Anno LXII n. 2 - 329,28 Km²
6. PESCOENNATARO – Scadenza naturale - BUIG Anno LXII n. 2 - 24,35 Km²
7. VILLA GIGLI – Scadenza naturale - BUIG Anno LXII n. 2 - 280,20 Km²
8. MOLINO – Scadenza naturale - BUIG Anno LXII n. 3 - 364,86 Km²
9. OPERA - Scadenza naturale - BUIG Anno LXII n. 3 - 271,25 Km²
10. TORRENTE NURE - Scadenza naturale - BUIG Anno LXII n. 5 - 250,70 Km²
11. B.R269.GC – Scadenza naturale - BUIG Anno LXII n. 6 - 250,70 Km²
12. CROCETTA - Scadenza naturale - BUIG Anno LXII n. 6 - 51,58 Km²
13. MONTELURO - Scadenza naturale - BUIG Anno LXII n. 6 - 90,88 Km²
14. PANNOCCHIA – Scadenza naturale – BUIG Anno LXII n. 7 - 728,00 Km²
15. ZAPPOLINO – Scadenza naturale – BUIG Anno LXII n. 7 - 448,80 Km²
16. TOZZONA – DM di accettazione della rinuncia 7/12/2018 – BUIG Anno LXII n. 12 - 246,00 Km²
17. CARISIO – DM di decadenza 24/12/2018 – BUIG Anno LXII n. 12 - 83,19 Km²
18. CASALE COCCHI – DM di conferimento della concessione di coltivazione BAGNACAVALLO 7/12/2018 – BUIG Anno LXII n. 12 - 24,65 Km²

Concessioni di coltivazione cancellate dall'elenco dei titoli vigenti nel corso dell'anno 2018

(5 concessioni di coltivazione – 638,36 Km²)

19. MACCHIA DI PIERNO – Scadenza naturale - BUIG Anno LXII n. 3 - 84,34 Km²
20. MONTE VRECCIARO – Scadenza naturale - BUIG Anno LXII n. 3 - 55,45 Km²
19. ALFONSINE – Scadenza naturale - BUIG Anno LXII n. 3 - 411,10 Km²
20. S. MARIA IMBARO – Scadenza naturale - BUIG Anno LXII n. 3 - 9,85 Km²
21. D.C 3.AG – Scadenza naturale - BUIG Anno LXII n. 5 - 77,62 Km²

Anno 2017 – BUIG LXI
(16 titoli – 2.658,34 Km²)

Permessi di ricerca cancellati dall'elenco dei titoli vigenti nel corso dell'anno 2017

(15 permessi di ricerca – 2.515,84 Km²)

1. BOSCO – Scadenza naturale – BUIG Anno LXI n.12 - 85,88 Km²
2. BIBBIANO – Scadenza naturale – BUIG Anno LXI n.12 - 31,84 Km²
3. CASTELVERDE – Decreto ministeriale di decadenza del 3 luglio 2017 - BUIG Anno LXI n.7 - 154,60 Km²
4. COLLE DEI NIDI – Annullamento del decreto di conferimento a seguito sentenza del Consiglio di Stato del 7 giugno 2017 - BUIG Anno LXI n.11 - 66,24 Km²
5. DARDAGNOLA – Scadenza naturale – BUIG Anno LXI n.12 - 99,51 Km²
6. FAENZA – Scadenza naturale - BUIG Anno LXI n.12 - 47,84 Km²
7. MASSERIA MONTAROZZO – Decreto di decadenza del 21 novembre 2017 - BUIG Anno LXI n.11 - 154,55 Km²
8. POSTA NUOVA – Scadenza naturale - BUIG Anno LXI n.11 - 110,90 Km²
9. RECANATI – Scadenza naturale - BUIG Anno LXI n.1 - 83,87 Km²
10. RONSECCO – Scadenza naturale - BUIG Anno LXI n.11 - 623,33 Km²
11. SASSUOLO – Scadenza naturale - BUIG Anno LXI n.12 - 287,70 Km²
12. SAN VINCENZO - Decreto di conferimento su area ridotta della concessione di coltivazione S. ALBERTO del 12 ottobre 2017 - BUIG Anno LXI n.10 - 542,30 Km²
13. TORRENTE ACQUA FREDDA – Scadenza naturale - BUIG Anno LXI n.12 - 44,48 Km²
14. TORRENTE LA VELLA - Scadenza naturale - BUIG Anno LXI n.12 - 81,90 Km²
15. TORRENTE PARMA – Scadenza naturale - BUIG Anno LXI n.12 - 100,90 Km²

Concessioni di coltivazione cancellate dall'elenco dei titoli vigenti nel corso dell'anno 2017

(1 concessione di coltivazione – 142,50 Km²)

16. COLABELLA – Decreto di accettazione della rinuncia del 30 gennaio 2017 - BUIG Anno LXI n.11 - 142,50 Km²

ELENCO DEI TITOLI MINERARI VIGENTI

L'elenco dei titoli vigenti è pubblicato in formato elettronico sul sito web dell'UNMIG all'indirizzo:
<http://unmig.mise.gov.it>

INDICE DEI TITOLI MINERARI

Aggiornamento: 31/dicembre/2020

PERMESSI DI RICERCA DI IDROCARBURI IN TERRAFERMA

DENOMINAZIONE	CODICE
A	
ABBADIA CERRETO	717
ALIANO	492
B	
BADILE	714
BELGIOIOSO	2107
BOSCONERO	2123
BUCCHIANICO	422
BUGIA	2100
C	
CADELBOSCO DI SOPRA	2112
CALCIO	2113
CARITA'	723
CASCINA GRAZIOSA	2131
CIVITA	496
CORANA	548
CORTE DEI SIGNORI	683
F	
FANTOZZA	2106
FIUME ANIENE	481
FOSSO VALDIENNA	437
G	
GRATTASSASSO	2111
J	
JOLANDA DI SAVOIA	688
L	
LA PROSPERA	691
LAGO DEL SALTO	482
M	
MONTE PALLANO	531
MUTIGNANO	501
N	
NUSCO	2105
O	
ORTONA	524
P	
PODERE GALLINA	697
PONTE DEI GRILLI	699
PONTE DEL DIAVOLO	698
PORTOMAGGIORE	2114
S	
S. MARIA GORETTI	2129
SAN MARCO	525
SANTA CROCE	2110
SERRA S. BERNARDO	410
SORA	484
T	
TEANA	485
TEMPA MOLIANO	438
TORRE DEL MORO	2137
TRIGOLO	724

PERMESSI DI RICERCA DI IDROCARBURI IN SICILIA

DENOMINAZIONE	CODICE
C	
CASTRONUOVO	307

F	
FIUME TELLARO	302
FRIDDANI	305
P	
PASSO DI PIAZZA	304
PATERNO'	303
S	
SCICLI	308

PERMESSI DI RICERCA DI IDROCARBURI IN MARE

DENOMINAZIONE	CODICE
A	
A.R. 78.RC	549
A.R. 80.AG	566
A.R. 81.FR	570
A.R. 87.AG	625
A.R. 91.EA	638
A.R. 92.EA	639
A.R. 93.EA	640
A.R. 94.PY	2003
B	
B.R273.EN	2006
C	
C.R146.NP	668
C.R149.NP	2132
D	
D.R. 74.AP	2005
F	
F.R. 39.NP	680
F.R. 40.NP	681
F.R. 41.GM	2135
F.R. 42.GM	2136
F.R. 43.GM	2138
F.R. 44.GM	2139
F.R. 45.GM	2140
G	
G.R. 13.AG	657
G.R. 14.AG	656

CONCESSIONI DI COLTIVAZIONE DI IDROCARBURI IN TERRAFERMA

DENOMINAZIONE	CODICE
A	
AGLAVIZZA	939
B	
BAGNACAVALLLO	943
BAGNOLO MELLA	905
BARIGAZZO	704
BOMBIANA	884
C	
CA' BELLAVISTA	712
CALCIANO	816
CANDELA	789
CANONICA	910
CAPO COLONNE	809
CAPPARUCCIA	933
CASA MAGGI	871
CASA TONETTO	941
CASCINA CASTELLO	934
CASTEGGIO	889

CAVIAGA	890
CIGNONE	891
COLLE DI LAURO	790
COLLE S. GIOVANNI	937
CORTEMAGGIORE	892
D	
DOSSO DEGLI ANGELI	902
F	
FILETTO	788
FIUME TENNA	800
FIUME TRESTE	810
FORNOVO DI TARO	881
G	
GAGGIANO	904
GAGGIOLA	713
GARAGUSO	783
GORGOGNONE	928
GRECCHIA	703
I	
IL SALICE	846
L	
LUCERA	885
M	
MACERATA	829
MAFALDA	828
MANARA	886
MASSERIA ACQUASALSA	798
MASSERIA GROTTAVECCHIA	849
MASSERIA MONACO	836
MASSERIA PETRILLI	868
MASSERIA VERTICCHIO	819
MASSERIA VIORANO	874
MASSIGNANO	877
MEZZOCOLLE	936
MIGLIANICO	930
MIRANDOLA	915
MISANO ADRIATICO	858
MOLINAZZO	718
MONTE CANTIERE	845
MONTE CASTELLANO	795
MONTE MORRONE	808
MONTE URANO	867
MONTE VERDESE	870
MONTEARDONE	878
MONTEGRANARO	875
MONTIGNANO	839
N	
NOVA SIRI SCALO	751
O	
ORSINO	834
OVANENGO	908
P	
PECORARO	843
PESSANO	911
PIETRAMALA	926
PIGAZZANO	837
POGGIO CASTIONE	749
POLICORO	859
POMPOSA	888
PONTETIDONE	894
PORTO CIVITANOVA	853
PORTO CORSINI TERRA	916
POZZA	711
Q	
QUARTO	931

R	
RAPAGNANO	938
RAVENNA TERRA	917
RECOLETA	927
RECOVATO	918
S	
S. ALBERTO	942
S. ANDREA	869
S. BENEDETTO DEL TRONTO	826
S. MARIA NUOVA	842
S. MAURO	864
S. TEODORO	857
SALGASTRI	707
SALSOMAGGIORE I	726
SALSOMAGGIORE II	725
SAN BASILE	854
SAN GERVASIO	906
SAN LORENZO	940
SAN MARCO	862
SAN POTITO	920
SANTERNO	924
SCANZANO	865
SEDIA D'ORLANDO	762
SERRA PIZZUTA	802
SETTALA	913
SETTEFINESTRE	841
SILLARO	935
SORESINA	897
SPILAMBERTO	914
STRANGOLAGALLI	785
T	
TEMPA ROSSA	823
TERTIVERI	804
TOMBOLO	850
TORRENTE CELONE	861
TORRENTE CIGNO	856
TORRENTE MENCOCCHIA	796
TORRENTE VULGANO	805
TRIGNANO	709
V	
VAL D'AGRI	932
VALLE DEL ROVELLO	876
VESCOVATO	899
VETTA	706
VILLAFORTUNA-TRECATE	900

CONCESSIONI DI COLTIVAZIONE DI IDROCARBURI IN SICILIA

DENOMINAZIONE	CODICE
B	
BRONTE-S. NICOLA	320
C	
CASE SCHILLACI	331
COMISO SECONDO	321
F	
FIUMETTO	322
G	
GAGLIANO	323
GELA-AGIP	324
GIAURONE	325
I	
IRMINIO	326
L	
LIPPONE-MAZARA	327
N	
NOTO	330

R	
RAGUSA	328
ROCCA CAVALLO	329
S	
S. ANNA	333
SAMPERI	332

CONCESSIONI DI COLTIVAZIONE DI IDROCARBURI IN MARE

DENOMINAZIONE	CODICE
A	
A.C. 1.AG	956
A.C. 2.AS	958
A.C. 5.AV	964
A.C. 6.AS	967
A.C. 7.AS	965
A.C. 8.ME	970
A.C. 9.AG	978
A.C. 10.AG	980
A.C. 11.AG	981
A.C. 12.AG	984
A.C. 13.AS	985
A.C. 14.AS	989
A.C. 15.AX	990
A.C. 16.AG	995
A.C. 17.AG	1000
A.C. 18.AG	1001
A.C. 19.PI	1004
A.C. 20.AG	1005
A.C. 21.AG	1006
A.C. 22.EA	1009
A.C. 23.EA	1010
A.C. 24.EA	1011
A.C. 25.EA	1012
A.C. 26.EA	1013
A.C. 27.EA	1014
A.C. 28.EA	1015
A.C. 29.EA	1016
A.C. 30.EA	1017
A.C. 32.AG	1019
A.C. 33.AG	1021
A.C. 34.AG	1022
A.C. 35.AG	1023
A.C. 36.AG	1024
B	
B.C. 1.LF	954
B.C. 2.LF	957
B.C. 3.AS	961
B.C. 4.AS	962
B.C. 5.AS	966
B.C. 7.LF	968
B.C. 8.LF	971
B.C. 9.AS	973
B.C. 10.AS	977
B.C. 11.AS	979
B.C. 12.AS	988
B.C. 13.AS	986
B.C. 14.AS	987
B.C. 15.AV	993
B.C. 17.TO	996
B.C. 18.RI	997
B.C. 20.AS	1002
B.C. 21.AG	1007
B.C. 22.AG	1020
B.C. 23.AG	1025
C	
C.C. 1.AG	955
C.C. 3.AG	975
C.C. 6.EO	991
CERVIA MARE	952

D	
D.C. 1.AG	963
D.C. 2.AG	972
D.C. 4.AG	983
F	
F.C. 1.AG	998
F.C. 2.AG	1003
G	
G.C. 1.AG	1026
P	
PORTO CORSINI MARE	1008

CONCESSIONI DI STOCCAGGIO DI IDROCARBURI IN TERRAFERMA

DENOMINAZIONE	CODICE
A	
ALFONSINE STOCCAGGIO	2922
B	
BORDOLANO STOCCAGGIO	2923
BRUGHERIO STOCCAGGIO	2903
C	
CELLINO STOCCAGGIO	2794
COLLALTO STOCCAGGIO	2814
CORNEGLIANO STOCCAGGIO	2925
CORTEMAGGIORE STOCCAGGIO	2892
CUGNO LE MACINE STOCCAGGIO	2926
F	
FIUME TRESTE STOCCAGGIO	2810
M	
MINERBIO STOCCAGGIO	2907
R	
RIPALTA STOCCAGGIO	2896
S	
SABBIONCELLO STOCCAGGIO	2921
SAN POTITO E COTIGNOLA STOCCA	2924
SERGNANO STOCCAGGIO	2912
SETTALA STOCCAGGIO	2813

PERMESSI DI RICERCA DI RISORSE GEOTERMICHE IN TERRAFERMA

DENOMINAZIONE	CODICE
B	
BAGNOLO	375
BOCCHEGGIANO	352
C	
CAMPIGLIA D'ORCIA	400
CASTIGLIONE D'ORCIA	377
CELLERE	398
CINIGIANO	354
F	
FRANCIACORTA	351
G	
GUARDISTALLO	379
I	
IGIA RISORSE GEOTERMICHE	396
L	
LA GRASCETA	401
LA VEDUTA	399
LAGO DI VICO	389
LE CASCINELLE	374

M	
MALPAGA	405
MAZZOLLA	356
MENSANO	357
MONTALCINO	383
MONTE LABBRO	358
MONTE SANTA CROCE	370
MONTEBAMBOLI	367
MONTEGEMOLI	368
MONTORIO	388
MURCI	359
P	
PANTELLERIA	350
PERETA	382
PIANA DEL DIAVOLO	390
POGGIO MONTONE	362
POMONTE	387
R	
RIPA D'ORCIA	403
ROCCASTRADA	364
ROMA OVEST	366
S	
SAN GAVINO MONREALE	406
SARDARA	409
SCANSANO	394
T	
TOBIA	391
V	
VALLE DI SUIO	392

**PERMESSI DI RICERCA DI RISORSE
GEOTERMICHE FINALIZZATI ALLA
SPERIMENTAZIONE DI IMPIANTI
PILOTA**

DENOMINAZIONE	CODICE
C	
CASTEL GIORGIO	100

**CONCESSIONI DI COLTIVAZIONE DI
RISORSE GEOTERMICHE IN
TERRAFERMA**

DENOMINAZIONE	CODICE
B	
BAGNORE	5
C	
CANNETO	21
CHIUSDINO	28
F	
FERRARA	15
L	
LARDERELLO	22
LUSTIGNANO	23
P	
PIANCASTAGNAIO	11
R	
RIO SECCO	12
T	
TRAVALE	26
V	
VALENTANO	32
VICENZA	17

ELENCO DEI PERMESSI DI RICERCA ACCORDATI NELLA TERRAFERMA - Aggiornamento 31/dicembre/2020

PERMESSI DI RICERCA ACCORDATI NELLA TERRAFERMA

Leggi 11 gennaio 1957, n. 6, 21 luglio 1967, n. 613 e successive modificazioni, 9 gennaio 1991, n. 9 e Decreto Legislativo 25 novembre 1996, n. 625

Nella terraferma sono vigenti n. 38 PERMESSI DI RICERCA per complessivi 12377,61 Km²

Regione	Numero permessi	Superficie (Km ²)
ABRUZZO	8	1.761,30
BASILICATA	5	745,64
CAMPANIA	2	802,90
EMILIA ROMAGNA	14	3.057,91
LAZIO	3	1.664,55
LOMBARDIA	7	1.890,63
MARCHE	1	101,30
MOLISE	2	647,56
PIEMONTE	3	1.180,57
VENETO	1	525,25

Nota:
Nella tabella i titoli afferenti a due o più regioni sono conteggiati più volte, una per ciascuna regione mentre a ciascuna regione viene attribuita la parte di area del titolo minerario ad essa afferente.

ELENCO DEI PERMESSI DI RICERCA ACCORDATI NELLA TERRAFERMA - Aggiornamento 31/dicembre/2020

410

CODICE E DENOMINAZIONE DEL PERMESSO	TITOLARI DEL PERMESSO e relative quote di partecipazione (%)	PROVVEDIMENTI CONCERNENTI IL PERMESSO		PERIODO DI VIGENZA	SCADENZA	AREA (km2)	UBICAZIONE DEL PERMESSO
		Data	Natura del provvedimento				
SERRA S. BERNARDO Nota: Sospeso.	ENI (63,34) (r.u.)	11/7/1994	Conferimento	11/7/1994	26/11/2008	268,56	BASILICATA (268,56)
	ROCKHOPPER ITALIA (22,89) TOTAL E&P ITALIA (13,77)	6/3/1995	Trasferimento quota	9/1/1995			
		14/6/1996	Trasferimento quota e nomina r.u.	1/1/1996			
		14/6/1996	Cambio intestazione quota	23/1/1996			
		5/12/1996	Trasferimento quote	14/10/1996			
		28/8/1997	Trasferimento quota	1/7/1997			
		13/2/1998	Cambio intestazione quota	1/1/1998			
		20/2/1998	Trasferimento quota	29/1/1998			
		21/9/1998	Assunzione quota	24/7/1998			
		5/2/1999	Trasferimento quote	30/10/1998			
		20/3/2000	Cambio intestazione quota	1/1/2000			
		29/11/2000	Cambio intestazione quota	3/3/2000			
		20/4/2001	Cambio intestazione quota	1/10/2000			
		25/3/2002	Assunzione quota	7/11/2000			
		5/4/2002	Trasferimento quota	29/11/2001			
		14/6/2002	Sospensione decorrenza vigenza	11/7/2000			
		16/7/2003	Cambio intestazione quota	26/5/2003			
		10/11/2003	Trasferimento quota	30/9/2003			
		12/2/2004	Intestazione quota	1/12/2003			
		30/6/2005	Determinazione scadenza vigenza	22/2/2005			
		30/6/2005	Trasferimento quota	26/4/2005			
		30/8/2005	Proroga e riduzione	23/2/2005			
		30/3/2007	Assunzione quota	15/1/2007			
		17/12/2007	Sospensione decorso temporale	30/4/2007			
		16/4/2008	Cambio intestazione quota	12/2/2008			
		9/7/2008	Sospensione decorso temporale	30/4/2007			
		9/7/2008	Trasferimento quote	4/2/2008			
		9/2/2010	Trasferimento quota	1/1/2010			
		23/2/2015	Modifica denominazione sociale	3/12/2014			
		30/5/2016	Nomina r.u.	4/5/2016			

422

CODICE E DENOMINAZIONE DEL PERMESSO	TITOLARI DEL PERMESSO e relative quote di partecipazione (%)	PROVVEDIMENTI CONCERNENTI IL PERMESSO		PERIODO DI VIGENZA	SCADENZA	AREA (km2)	UBICAZIONE DEL PERMESSO
		Data	Natura del provvedimento				
BUCCHIANICO Nota: L'area del permesso di ricerca è così ridotta in seguito al rilascio della concessione di coltivazione Miglianico. Sospeso.	ENI (100) (r.u.)	25/7/1996	Conferimento	25/7/1996	22/07/2008	178,96	ABRUZZO (178,96)
		13/2/1998	Cambio intestazione	1/1/1998			
		27/2/2003	Riduzione area	19/4/2002			
		27/2/2003	Proroga	25/2/2005			
		20/11/2007	Proroga	25/7/2005			
		9/7/2008	Sospensione decorso temporale	27/9/2007			
		9/2/2010	Trasferimento	1/1/2010			
		21/11/2016	Cambio intestazione	1/10/2016			

ELENCO DEI PERMESSI DI RICERCA ACCORDATI NELLA TERRAFERMA - Aggiornamento 31/dicembre/2020

437 CODICE E DENOMINAZIONE DEL PERMESSO	TITOLARI DEL PERMESSO e relative quote di partecipazione (%)	PROVEDIMENTI CONCERNENTI IL PERMESSO		PERIODO DI VIGENZA	SCADENZA	AREA (km2)	UBICAZIONE DEL PERMESSO
		Data	Natura del provvedimento				
FOSSO VALDIENNA Nota: Sospeso.	TOTAL E&P ITALIA (83,4) (r.u.) SHELL ITALIA E&P (9,3) ENI (7,3)	5/12/1996	Conferimento	5/12/1996		34	BASILICATA (34)
		13/2/1998	Cambio intestazione	28/7/1997			
		15/3/2000	Trasferimento quote e nomina r.u.	29/10/1999			
		20/3/2000	Cambio intestazione quota	1/1/2000			
		20/4/2001	Cambio intestazione quote	3/3/2000			
		5/6/2003	Cambio intestazione quote	1/10/2000			
		30/6/2003	Sospensione decorso temporale	1/5/2003			
		16/7/2003	Cambio intestazione quota	22/4/2002			
		12/2/2004	Cambio intestazione quota	26/5/2003			
		9/2/2010	Trasferimento quota	31/12/2003			
23/9/2011	Trasferimento quota	1/1/2010					
				16/9/2011			

438 CODICE E DENOMINAZIONE DEL PERMESSO	TITOLARI DEL PERMESSO e relative quote di partecipazione (%)	PROVEDIMENTI CONCERNENTI IL PERMESSO		PERIODO DI VIGENZA	SCADENZA	AREA (km2)	UBICAZIONE DEL PERMESSO
		Data	Natura del provvedimento				
TEMPA MOLIANO Nota: Sospeso.	TOTAL E&P ITALIA (83,4) (r.u.) SHELL ITALIA E&P (9,3) ENI (7,3)	5/12/1996	Conferimento	5/12/1996		57,48	BASILICATA (57,48)
		13/2/1998	Cambio intestazione	28/7/1997			
		15/3/2000	Trasferimento quote e nomina r.u.	29/10/1999			
		20/3/2000	Cambio intestazione quota	1/1/2000			
		29/11/2000	Cambio intestazione quota	3/3/2000			
		20/4/2001	Cambio intestazione quote	1/10/2000			
		5/6/2003	Cambio intestazione quota	1/5/2003			
		30/6/2003	Sospensione decorso temporale	22/4/2002			
		16/7/2003	Cambio intestazione quota	26/5/2003			
		12/2/2004	Cambio intestazione quota	31/12/2003			
9/2/2010	Trasferimento quota	1/1/2010					
23/9/2011	Trasferimento quota	16/9/2011					

481 CODICE E DENOMINAZIONE DEL PERMESSO	TITOLARI DEL PERMESSO e relative quote di partecipazione (%)	PROVEDIMENTI CONCERNENTI IL PERMESSO		PERIODO DI VIGENZA	SCADENZA	AREA (km2)	UBICAZIONE DEL PERMESSO
		Data	Natura del provvedimento				
FIUME ANIENE Nota: Presentata istanza di proroga e di riduzione pubblicata nel B.U.I.G. Anno LII - N. 1. Sospeso.	LUMAX OIL (100) (r.u.)	21/9/1998	Conferimento	21/9/1998		911,02	LAZIO (689,64)
		11/2/1999	Assunzione quote e nomina r.u.	21/9/1998			
		20/3/2000	Cambio intestazione quota	1/1/2000			
		29/5/2000	Approvazione programma lavori unitario	29/5/2000			
		20/4/2001	Cambio intestazione quota	1/10/2000			
		27/1/2003	Trasferimento quota	26/6/2002			
		8/10/2003	Sospensione decorso temporale	29/5/2003			
		4/10/2006	Determinazione scadenza vigenza	10/9/2006			
		28/1/2010	Sospensione decorso temporale	11/8/2008			

ELENCO DEI PERMESSI DI RICERCA ACCORDATI NELLA TERRAFERMA - Aggiornamento 31/dicembre/2020

482 CODICE E DENOMINAZIONE DEL PERMESSO	TITOLARI DEL PERMESSO e relative quote di partecipazione (%)	PROVVEDIMENTI CONCERNENTI IL PERMESSO		PERIODO DI VIGENZA	SCADENZA	AREA (km2)	UBICAZIONE DEL PERMESSO
		Data	Natura del provvedimento				
LAGO DEL SALTO Nota: Presentata istanza di proroga e di riduzione pubblicata nel B.U.I.G. Anno LII - N. 1. Sospeso.	LUMAX OIL (100) (r.u.)	21/9/1998	Natura del provvedimento	Decorrenza	02/01/2011	918,06	LAZIO (498,51)
			Conferimento	XLII - 10	1° periodo		
		10/2/1999	Assunzione quote e nomina r.u.	21/9/1998	XLIII - 3		
		20/3/2000	Cambio intestazione quota	1/1/2000	XLIV - 4		
		29/5/2000	Approvazione programma lavori unitario	29/5/2000	XLIV - 6		
		20/4/2001	Cambio intestazione quota	1/10/2000	XLV - 5		
		27/1/2003	Trasferimento quota	26/6/2002	XLVII - 2		
		8/10/2003	Sospensione decorso temporale	29/5/2003	XLVII - 11		
		4/10/2006	Determinazione scadenza vigenza	10/9/2006	L - 11		
		28/1/2010	Sospensione decorso temporale	11/8/2008	LIV - 2		

484 CODICE E DENOMINAZIONE DEL PERMESSO	TITOLARI DEL PERMESSO e relative quote di partecipazione (%)	PROVVEDIMENTI CONCERNENTI IL PERMESSO		PERIODO DI VIGENZA	SCADENZA	AREA (km2)	UBICAZIONE DEL PERMESSO
		Data	Natura del provvedimento				
SORA Nota: Presentata istanza di proroga e di riduzione pubblicata nel B.U.I.G. Anno LII - N. 1. Sospeso.	LUMAX OIL (100) (r.u.)	21/9/1998	Natura del provvedimento	Decorrenza	02/01/2011	895,5	LAZIO (476,41)
			Conferimento	21/9/1998	XLII - 10	1° periodo	
		10/2/1999	Assunzione quote e nomina r.u.	21/2/1998	XLIII - 3		
		20/3/2000	Cambio intestazione quota	1/1/2000	XLIV - 4		
		29/5/2000	Approvazione programma lavori unitario	29/5/2000	XLIV - 6		
		20/4/2001	Cambio intestazione quota	1/10/2000	XLV - 5		
		27/1/2003	Trasferimento quota	26/6/2002	XLVII - 2		
		8/10/2003	Sospensione decorso temporale	29/5/2003	XLVII - 11		
		4/10/2006	Determinazione scadenza vigenza	10/9/2006	L - 11		
		28/1/2010	Sospensione decorso temporale	11/8/2008	LIV - 2		

485 CODICE E DENOMINAZIONE DEL PERMESSO	TITOLARI DEL PERMESSO e relative quote di partecipazione (%)	PROVVEDIMENTI CONCERNENTI IL PERMESSO		PERIODO DI VIGENZA	SCADENZA	AREA (km2)	UBICAZIONE DEL PERMESSO
		Data	Natura del provvedimento				
TEANA Nota: Sospeso.	TOTAL E&P ITALIA (80) (r.u.) ENI (20)	23/9/1998	Natura del provvedimento	Decorrenza	21/09/2004	231,04	BASILICATA (231,04)
			Conferimento	23/9/1998	XLII - 10	1° periodo	
		4/12/1998	Rettifica	23/9/1998	XLIII - 1		
		10/3/1999	Cambio intestazione quota	23/9/1998	XLIII - 4		
		18/11/1999	Trasferimento quota	30/6/1999	XLIII - 12		
		19/10/2000	Assunzione quota	6/10/2000	XLIV - 11		
		5/4/2002	Trasferimento quota	29/11/2001	XLV - 12		
		16/4/2003	Trasferimento quota e nomina r.u.	3/12/2002	XLVII - 5		
		16/7/2003	Cambio intestazione quota	26/5/2003	XLVII - 8		
		8/10/2004	Sospensione decorso temporale	19/7/2004	XLVIII - 11		
9/2/2010	Trasferimento quota	1/1/2010	LIV - 3				

ELENCO DEI PERMESSI DI RICERCA ACCORDATI NELLA TERRAFERMA - Aggiornamento 31/dicembre/2020

492	CODICE E DENOMINAZIONE DEL PERMESSO	TITOLARI DEL PERMESSO e relative quote di partecipazione (%)		PROVEDIMENTI CONCERNENTI IL PERMESSO		PERIODO DI VIGENZA	SCADENZA	AREA (km2)	UBICAZIONE DEL PERMESSO
		TOTAL E&P ITALIA (60) (r.u.)	ENI (40)	Data	Natura del provvedimento				
	ALIANO			6/11/1998	Conferimento	6/11/1998	04/11/2004	154,56	BASILICATA (154,56)
	Nota: Sospeso.			3/8/1999	Trasferimento quota	7/4/1999			
				20/3/2000	Rettifica	6/11/1998			
				20/3/2000	Cambio intestazione quota	1/1/2000			
				11/10/2000	Nomina r.u.	15/9/2000			
				29/11/2000	Cambio intestazione quota	3/3/2000			
				20/4/2001	Cambio intestazione quota	1/10/2000			
				20/5/2001	Assunzione quota	6/2/2001			
				26/3/2003	Assunzione quota	27/2/2003			
				16/7/2003	Cambio intestazione quota	26/5/2003			
				8/10/2004	Sospensione decorso temporale	19/7/2004			
				9/2/2010	Trasferimento quota	1/1/2010			

496	CODICE E DENOMINAZIONE DEL PERMESSO	TITOLARI DEL PERMESSO e relative quote di partecipazione (%)		PROVEDIMENTI CONCERNENTI IL PERMESSO		PERIODO DI VIGENZA	SCADENZA	AREA (km2)	UBICAZIONE DEL PERMESSO
		ROCKHOPPER CIVITA (100) (r.u.)		Data	Natura del provvedimento				
	CIVITA			22/4/1999	Conferimento	22/4/1999	24/02/2018	276,57	ABRUZZO (270,21)
	Nota: Presentata istanza per realizzazione del pozzo esplorativo «SANTA LIBERATA 1 DIR» pubblicata nel B.U.I.G. Anno LVI - N. 9.			21/3/2002	Trasferimento quota e nomina r.u.	11/1/2002			
	Sospeso dal 12 febbraio 2006 al 13 dicembre 2011.			20/11/2007	Proroga	22/4/2005			
	Sospeso dal 27 dicembre 2012 al 10 dicembre 2013.			20/11/2007	Assunzione quota	27/7/2007			
	Sospeso.			19/6/2008	Trasferimento	27/2/2008			
				9/7/2008	Sospensione decorso temporale	12/2/2006			
				8/11/2012	Termine della sospensione del decorso temporale	8/11/2012			
				16/4/2013	Sospensione decorso temporale	27/12/2012			
				6/3/2014	Termine della sospensione del decorso temporale	10/12/2013			
				7/5/2014	Rettifica	6/3/2014			
				3/7/2014	Sospensione decorso temporale	12/12/2013			
				23/2/2015	Modifica denominazione sociale	20/10/2014			
				3/7/2015	Sospensione decorso temporale	7/9/2014			
				4/7/2016	Sospensione decorso temporale	7/3/2016			

ELENCO DEI PERMESSI DI RICERCA ACCORDATI NELLA TERRAFERMA - Aggiornamento 31/dicembre/2020

501 CODICE E DENOMINAZIONE DEL PERMESSO	TITOLARI DEL PERMESSO e relative quote di partecipazione (%)	PROVVEDIMENTI CONCERNENTI IL PERMESSO		PERIODO DI VIGENZA	SCADENZA	AREA (km2)	UBICAZIONE DEL PERMESSO			
		Data	Natura del provvedimento					Decorrenza	BUIG	
MUTIGNANO Nota: Presentata istanza di proroga pubblicata nel B.U.I.G. Anno LIII - N. 5. Sospeso.	ENI (50) (r.u.) GAS PLUS ITALIANA (50)	9/6/2000	Conferimento	9/6/2000	XLIV - 7	76,19	ABRUZZO (76,19)			
		20/4/2001	Cambio intestazione quota	1/10/2000	XLV - 5					
		18/9/2001	Trasferimento quota	29/6/2001	XLV - 10					
		12/1/2004	Nomina r.u.	25/6/2003	XLVIII - 2					
		12/2/2004	Cambio intestazione quota	1/1/2004	XLVIII - 3					
		20/7/2004	Cambio intestazione quota	18/5/2004	XLVIII - 8					
		20/11/2007	Proroga	9/6/2006	LI - 12					
		4/5/2009	Sospensione decorso temporale	18/12/2008	LIII - 6					
		9/2/2010	Trasferimento quota	1/1/2010	LIV - 3					
		17/2/2012	Riduzione area	19/1/2012	LVI - 2					
		29/3/2012	Rettifica	29/3/2012	LVI - 3					
		1/3/2013	Cambio intestazione quota	1/3/2013	LVII - 3					
		21/11/2016	Cambio intestazione	1/10/2016	LX - 11					
524 CODICE E DENOMINAZIONE DEL PERMESSO	TITOLARI DEL PERMESSO e relative quote di partecipazione (%)	ENI (100) (r.u.)	PROVVEDIMENTI CONCERNENTI IL PERMESSO		PERIODO DI VIGENZA	SCADENZA	AREA (km2)	UBICAZIONE DEL PERMESSO		
			Data	Natura del provvedimento					Decorrenza	BUIG
			10/7/2002	Conferimento					10/7/2002	XLVI - 8
			9/7/2008	Sospensione decorso temporale					11/4/2008	LII - 8
			9/2/2010	Trasferimento					1/1/2010	LIV - 3
			27/7/2010	Proroga sospensione decorso temporale					27/7/2010	LIV - 8
21/11/2016	Cambio intestazione	1/10/2016	LX - 11							

ELENCO DEI PERMESSI DI RICERCA ACCORDATI NELLA TERRAFERMA - Aggiornamento 31/dicembre/2020

525 CODICE E DENOMINAZIONE DEL PERMESSO	TITOLARI DEL PERMESSO e relative quote di partecipazione (%)		PROVVEDIMENTI CONCERNENTI IL PERMESSO		PERIODO DI VIGENZA		AREA (km2)	UBICAZIONE DEL PERMESSO
	Data	Natura del provvedimento	Decorrenza	BUIG	2 ^a proroga	SCADENZA		
SAN MARCO Nota: L'area del permesso è stata ridotta con Decreto 03/01/2019 a seguito del conferimento della Concessione di coltivazione «BAGNACAVALLLO». Presentata istanza autorizzazione alla realizzazione pozzo esplorativo «ROSETTA 1 DIR» pubblicata nel B.U.I.G. Anno LVI - N. 10. Presentata istanza autorizzazione alla realizzazione pozzo esplorativo «LUGATTI 1 DIR» pubblicata nel B.U.I.G. Anno LVII - N. 12. Sospeso dal 22 novembre 2013 al 22 maggio 2014. Presentata istanza di proroga della sospensione del decorso temporale pubblicata nel B.U.I.G. Anno LVIII - N. 6. Presentata istanza di rinuncia alla perforazione del pozzo esplorativo denominato «LUGATTI 1 DIR»	ALEANNA ITALIA (100) (r.u.)				2 ^a proroga		280,24	EMILIA ROMAGNA (280,24)
	10/7/2002	Natura del provvedimento	10/7/2002	XLVI - 8				
	19/2/2003	Conferimento	12/12/2002	XLVII - 3				
	27/10/2004	Trasferimento	30/3/2004	XLVIII - 11				
	19/5/2009	Proroga	10/7/2008	LIII - 6				
	22/2/2010	Trasferimento	9/2/2010	LIV - 3				
	9/4/2010	Trasferimento	22/3/2010	LIV - 5				
	12/7/2010	Cambio intestazione	20/4/2010	LIV - 8				
	28/11/2012	Proroga	10/7/2011	LVI - 12				
	5/2/2013	Rettifica	28/11/2012	LVI - 2				
	3/3/2014	Sospensione decorso temporale	22/11/2013	LVIII - 3				
	4/2/2015	Sospensione decorso temporale	23/5/2014	LIX - 2				
	14/3/2017	Cambio intestazione quote	19/3/2016	LXI - 3				
	9/5/2017	Sospensione decorso temporale	23/5/2015	LXI - 5				
10/7/2018	Sospensione decorso temporale	23/9/2017	LXII - 7					
3/1/2019	Riduzione area	7/12/2018	LXII - 12					
531 CODICE E DENOMINAZIONE DEL PERMESSO	TITOLARI DEL PERMESSO e relative quote di partecipazione (%)		PROVVEDIMENTI CONCERNENTI IL PERMESSO		PERIODO DI VIGENZA		AREA (km2)	UBICAZIONE DEL PERMESSO
Data	Natura del provvedimento	Decorrenza	BUIG	1° periodo	SCADENZA			
MONTI PALLANO Nota: Presentata istanza di concessione di coltivazione «COLLE SANTO» pubblicata nel B.U.I.G. Anno LIII - N. 3.	CMI ENERGIA (90) (r.u.)							
	13/2/2004	Natura del provvedimento	13/2/2004	XLVIII - 3				
	8/6/2006	Sospensione decorso temporale	24/3/2006	L - 7				
	8/6/2006	Trasferimento quota	13/4/2006	L - 7				
	10/1/2007	Determinazione scadenza vigenza	9/6/2006	LI - 2				
21/11/2017	Trasferimento quota	8/3/2017	LXI - 11					

ELENCO DEI PERMESSI DI RICERCA ACCORDATI NELLA TERRAFERMA - Aggiornamento 31/dicembre/2020

548 CODICE E DENOMINAZIONE DEL PERMESSO	TITOLARI DEL PERMESSO e relative quote di partecipazione (%) (r.u.)		PROVEDIMENTI CONCERNENTI IL PERMESSO		PERIODO DI VIGENZA	SCADENZA	AREA (km2)	UBICAZIONE DEL PERMESSO
	Data	Natura del provvedimento	Decorrenza	BUIG				
CORANA Nota: Sospeso dal 16 aprile 2012 al 20 settembre 2012. Sospeso dal 28 febbraio 2013 al 30 giugno 2013. Sospeso dal 30 giugno 2013 al 30 dicembre 2013. Sospeso dal 31 dicembre 2013 al 30 giugno 2014. Presentata istanza per realizzazione del pozzo esplorativo «VELEZZO LOMELLINA 1» pubblicata nel B.U.I.G. Anno LVIII - N. 8. Presentata istanza di estensione della sospensione del decorso temporale pubblicata nel B.U.I.G. Anno LVIII - N. 8.	COMPAGNIA GENERALE IDROCARBURI (80) (r.u.)	Natura del provvedimento	24/7/2007	LI - 8	1° periodo	20/04/2015	476,23	LOMBARDIA (411,46)
	ITALMIN ENERGIA (20)	Conferimento	30/7/2012	LVI - 8				
		Trasferimento quota	1/10/2012	LVI - 10				
		Nomina r.u.	21/1/2013	LVI - 1				
		Sospensione decorso temporale	29/7/2013	LVI - 8				
		Cambio intestazione quota	5/8/2013	LVI - 8				
		Sospensione decorso temporale	10/10/2013	LVI - 8				
		Sospensione decorso temporale	22/4/2014	LVI - 10				
	Sospensione decorso temporale		LVIII - 4					
683 CODICE E DENOMINAZIONE DEL PERMESSO	TITOLARI DEL PERMESSO e relative quote di partecipazione (%) (r.u.)		PROVEDIMENTI CONCERNENTI IL PERMESSO		PERIODO DI VIGENZA	SCADENZA	AREA (km2)	UBICAZIONE DEL PERMESSO
CORTE DEI SIGNORI Nota: Presentata istanza di proroga pubblicata nel B.U.I.G. Anno LVII - N. 10. Presentata istanza di sospensione del decorso temporale pubblicata nel B.U.I.G. Anno LVIII - N. 6.	ALEANNA RESOURCES (100) (r.u.)	Natura del provvedimento	28/3/2008	LII - 4	1ª proroga	15/06/2023	248,7	EMILIA ROMAGNA (248,7)
		Conferimento	2/2/2016	LX - 2				
		Proroga	2/2/2016	LX - 2				
		Sospensione decorso temporale	2/2/2016	LX - 2				
	Determinazione scadenza vigenza		LX - 2					
688 CODICE E DENOMINAZIONE DEL PERMESSO	TITOLARI DEL PERMESSO e relative quote di partecipazione (%) (r.u.)		PROVEDIMENTI CONCERNENTI IL PERMESSO		PERIODO DI VIGENZA	SCADENZA	AREA (km2)	UBICAZIONE DEL PERMESSO
JOLANDA DI SAVOIA Nota: Presentata istanza per realizzazione del pozzo esplorativo «CISI 001» pubblicata nel B.U.I.G. Anno LVII - N. 9. Sospeso dal 28 febbraio 2014 al 28 agosto 2014.	ALEANNA ITALIA (90) (r.u.)	Natura del provvedimento	10/9/2008	LII - 10	1° periodo	02/09/2021	119,5	EMILIA ROMAGNA (119,5)
	GEOGAS (10)	Conferimento	7/9/2011	LV - 10				
		Trasferimento quota	14/7/2014	LVIII - 7				
		Sospensione decorso temporale	8/5/2015	LIX - 5				
		Sospensione decorso temporale	14/3/2017	LXI - 3				
		Cambio intestazione quote	2/5/2017	LXI - 5				
		Sospensione decorso temporale	10/7/2018	LXI - 5				
	Sospensione decorso temporale		LXI - 7					
691 CODICE E DENOMINAZIONE DEL PERMESSO	TITOLARI DEL PERMESSO e relative quote di partecipazione (%) (r.u.)		PROVEDIMENTI CONCERNENTI IL PERMESSO		PERIODO DI VIGENZA	SCADENZA	AREA (km2)	UBICAZIONE DEL PERMESSO
LA PROSPERA Nota: Presentata istanza di concessione di coltivazione «GRADIZZA» pubblicata nel B.U.I.G. Anno LVIII - N. 3.	ALEANNA RESOURCES (85) (r.u.)	Natura del provvedimento	22/9/2008	LII - 10	1° periodo	15/12/2023	104,87	EMILIA ROMAGNA (104,87)
	PETROREP ITALIANA (15)	Conferimento	14/4/2014	LVIII - 4				
		Trasferimento quote	30/3/2017	LXI - 4				
		Trasferimento quote	13/6/2018	LXI - 4				
		Sospensione decorso temporale		LXII - 6				

ELENCO DEI PERMESSI DI RICERCA ACCORDATI NELLA TERRAFERMA - Aggiornamento 31/dicembre/2020

717	CODICE E DENOMINAZIONE DEL PERMESSO	TITOLARI DEL PERMESSO e relative quote di partecipazione (%)	PROVVEDIMENTI CONCERNENTI IL PERMESSO		PERIODO DI VIGENZA	SCADENZA	AREA (km2)	UBICAZIONE DEL PERMESSO
			Data	Natura del provvedimento				
	ABBADIA CERRETO	ENI (100) (r.u.)	21/6/2010	Conferimento	1° periodo	18/06/2021	91,82	LOMBARDIA (91,82)
723	CODICE E DENOMINAZIONE DEL PERMESSO	TITOLARI DEL PERMESSO e relative quote di partecipazione (%)	PROVVEDIMENTI CONCERNENTI IL PERMESSO		PERIODO DI VIGENZA	SCADENZA	AREA (km2)	UBICAZIONE DEL PERMESSO
	CARITA'	APENNINE ENERGY (100) (r.u.)	Data	Natura del provvedimento	Decorrenza	BUIG		
	Nota: Presentata istanza di concessione di coltivazione di «CASA TONETTO» pubblicata nel B.U.I.G. Anno LVIII - N. 3.		9/7/2010	Conferimento	9/7/2010	LIV - 7		
	Presentata istanza di variazione del programma dei lavori pubblicata nel B.U.I.G. Anno LVIII - N. 7.		29/11/2010	Trasferimento quota e nomina r.u.	28/10/2010	LIV - 12		
	Presentata istanza per realizzazione di un secondo pozzo esplorativo denominato «CASCINA DAGA I DIR» pubblicata nel B.U.I.G. Anno LVIII - N. 7.		15/4/2011	Rettifica	15/4/2011	LIV - 5		
			17/4/2013	Modifica denominazione sociale	28/12/2012	LVI - 4		
			9/7/2013	Modifica denominazione sociale	2/12/2011	LVII - 7		
			7/10/2014	Modifica denominazione sociale	22/5/2014	LVIII - 10		
			19/1/2015	Modifica programma lavori	19/1/2015	LIX - 1		
			22/10/2015	Cambio intestazione quota	29/7/2015	LIX - 10		
			26/10/2015	Riduzione area	14/7/2015	LIX - 10		
			3/5/2018	Proroga e approvazione programma lavori	9/7/2016	LXII - 5		
							525,25	VENETO (525,25)
724	CODICE E DENOMINAZIONE DEL PERMESSO	TITOLARI DEL PERMESSO e relative quote di partecipazione (%)	PROVVEDIMENTI CONCERNENTI IL PERMESSO		PERIODO DI VIGENZA	SCADENZA	AREA (km2)	UBICAZIONE DEL PERMESSO
	TRIGOLO	ENI (100) (r.u.)	Data	Natura del provvedimento	Decorrenza	BUIG		
			8/9/2010	Conferimento	8/9/2010	LIV - 10		
							161,8	LOMBARDIA (161,8)
2100	CODICE E DENOMINAZIONE DEL PERMESSO	TITOLARI DEL PERMESSO e relative quote di partecipazione (%)	PROVVEDIMENTI CONCERNENTI IL PERMESSO		PERIODO DI VIGENZA	SCADENZA	AREA (km2)	UBICAZIONE DEL PERMESSO
	BUGIA	ALEANNA RESOURCES (100) (r.u.)	Data	Natura del provvedimento	Decorrenza	BUIG		
	Nota: Presentata istanza di sospensione del decorso temporale pubblicata nel B.U.I.G. Anno LVIII - N. 7.		28/9/2010	Conferimento	28/9/2010	LIV - 10		
			15/4/2015	Sospensione decorso temporale	23/4/2014	LIX - 4		
			11/10/2016	Sospensione decorso temporale	24/10/2015	LX - 10		
			7/2/2018	Sospensione decorso temporale	1/1/2018	LXII - 2		
							197,8	EMILIA ROMAGNA (197,8)
2105	CODICE E DENOMINAZIONE DEL PERMESSO	TITOLARI DEL PERMESSO e relative quote di partecipazione (%)	PROVVEDIMENTI CONCERNENTI IL PERMESSO		PERIODO DI VIGENZA	SCADENZA	AREA (km2)	UBICAZIONE DEL PERMESSO
	NUSCO	COMPAGNIA GENERALE IDROCARBURI (80) (r.u.) ITALMIN ENERGIA (20)	Data	Natura del provvedimento	Decorrenza	BUIG		
			21/10/2010	Conferimento	21/10/2010	LIV - 11		
			25/2/2011	Rettifica	25/2/2011	LV - 3		
			30/7/2012	Trasferimento quota	14/6/2012	LVI - 8		
			1/10/2012	Nomina r.u.	1/10/2012	LVI - 10		
			29/7/2013	Cambio intestazione quota	15/7/2011	LVII - 8		
			13/12/2013	Sospensione decorso temporale	4/4/2013	LVII - 12		
			11/12/2014	Sospensione decorso temporale	4/10/2013	LVIII - 12		
			28/9/2015	Sospensione decorso temporale	4/4/2015	LIX - 9		
							698,5	CAMPANIA (698,5)

ELENCO DEI PERMESSI DI RICERCA ACCORDATI NELLA TERRAFERMA - Aggiornamento 31/dicembre/2020

2106	CODICE E DENOMINAZIONE DEL PERMESSO	TITOLARI DEL PERMESSO e relative quote di partecipazione (%)		PROVVEDIMENTI CONCERNENTI IL PERMESSO			PERIODO DI VIGENZA	SCADENZA	AREA (km2)	UBICAZIONE DEL PERMESSO
		DATA	NATURA DEL PROVVEDIMENTO	DECORRENZA	BUIG	1° periodo				
	FANTOZZA Nota: Presentata istanza di sospensione del decorso temporale pubblicata nel B.U.I.G. Anno LVII - N. 7. Presentata istanza di sospensione del decorso temporale pubblicata nel B.U.I.G. Anno LVIII - N. 6.	ALEANNA RESOURCES (100) (r.u.)		12/11/2010	Natura del provvedimento	12/11/2010	LV - 12	21/04/2023	102,3	EMILIA ROMAGNA (102,3)
				6/11/2015	Sospensione decorso temporale	23/4/2014	LIX - 11			
				11/10/2016	Sospensione decorso temporale	16/7/2015	LX - 10			
				7/2/2018	Sospensione decorso temporale	1/1/2018	LXII - 2			
	2107	TITOLARI DEL PERMESSO e relative quote di partecipazione (%)		PROVVEDIMENTI CONCERNENTI IL PERMESSO			PERIODO DI VIGENZA	SCADENZA	AREA (km2)	UBICAZIONE DEL PERMESSO
				DATA	NATURA DEL PROVVEDIMENTO	DECORRENZA				
	BELGIOTOSO	ALEANNA RESOURCES (100) (r.u.)		22/11/2010	Natura del provvedimento	22/11/2010	LV - 12	06/09/2022	322	LOMBARDIA (318,34)
				20/6/2013	Sospensione decorso temporale	12/2/2013	LVII - 6			
				17/1/2014	Termine della sospensione del decorso temporale	29/11/2013	LVIII - 1			EMILIA ROMAGNA (3,66)
	2110	TITOLARI DEL PERMESSO e relative quote di partecipazione (%)		PROVVEDIMENTI CONCERNENTI IL PERMESSO			PERIODO DI VIGENZA	SCADENZA	AREA (km2)	UBICAZIONE DEL PERMESSO
				DATA	NATURA DEL PROVVEDIMENTO	DECORRENZA				
	SANTA CROCE	IRMINIO (100) (r.u.)		16/12/2010	Natura del provvedimento	16/12/2010	LV - 1	16/06/2023	745,6	MOLISE (641,2)
				18/9/2014	Cambio intestazione quota	5/12/2013	LVIII - 9			
				2/5/2017	Sospensione decorso temporale	26/3/2016	LXI - 5			CAMPANIA (104,4)
	2111	TITOLARI DEL PERMESSO e relative quote di partecipazione (%)		PROVVEDIMENTI CONCERNENTI IL PERMESSO			PERIODO DI VIGENZA	SCADENZA	AREA (km2)	UBICAZIONE DEL PERMESSO
				DATA	NATURA DEL PROVVEDIMENTO	DECORRENZA				
	GRATTASASSO Nota: Sospeso dal 23 giugno 2013 al 7 maggio 2014. Presentata istanza di sospensione del decorso temporale pubblicata nel B.U.I.G. Anno LVIII - N. 5.	PO VALLEY OPERATIONS PTY (100) (r.u.)		25/1/2011	Conferimento	25/1/2011	LV - 2	11/12/2024	34,09	EMILIA ROMAGNA (34,09)
				8/11/2013	Differimento termine inizio lavori	24/6/2013	LVII - 11			
				8/11/2013	Sospensione decorso temporale	24/6/2013	LVII - 11			
				17/12/2014	Sospensione decorso temporale	8/5/2014	LVIII - 12			
				22/7/2015	Sospensione decorso temporale	8/5/2015	LIX - 7			
				27/7/2017	Sospensione decorso temporale	8/5/2016	LXI - 7			
				22/3/2018	Sospensione decorso temporale	8/11/2017	LXII - 3			
	2112	TITOLARI DEL PERMESSO e relative quote di partecipazione (%)		PROVVEDIMENTI CONCERNENTI IL PERMESSO			PERIODO DI VIGENZA	SCADENZA	AREA (km2)	UBICAZIONE DEL PERMESSO
				DATA	NATURA DEL PROVVEDIMENTO	DECORRENZA				
	CADELBOSCO DI SOPRA Nota: Presentata istanza per realizzazione del pozzo esplorativo «ZINI 1» pubblicata nel B.U.I.G. Anno LVI - N. 3.	PO VALLEY OPERATIONS PTY (100) (r.u.)		18/2/2011	Conferimento	18/2/2011	LV - 3	29/05/2025	512,8	EMILIA ROMAGNA (512,8)
				6/2/2013	Trasferimento quote	10/12/2012	LVII - 2			
				30/9/2013	Sospensione decorso temporale	24/6/2013	LVII - 9			
				17/12/2014	Sospensione decorso temporale	30/3/2014	LVIII - 12			
				22/7/2015	Sospensione decorso temporale	30/3/2015	LIX - 7			
				2/8/2017	Sospensione decorso temporale	30/3/2016	LXI - 8			
				22/3/2018	Sospensione decorso temporale	30/11/2017	LXII - 3			
				21/2/2020	Trasferimento quote	24/5/2019	LXIV - 2			

ELENCO DEI PERMESSI DI RICERCA ACCORDATI NELLA TERRAFERMA - Aggiornamento 31/dicembre/2020

2113	CODICE E DENOMINAZIONE DEL PERMESSO CALCIO	TITOLARI DEL PERMESSO e relative quote di partecipazione (%) PENGAS ITALIANA (100) (r.u.)	PROVVEDIMENTI CONCERNENTI IL PERMESSO Data 7/3/2011 15/12/2017 5/11/2018 Natura del provvedimento Conferimento Sospensione decorso temporale Sospensione decorso temporale	PERIODO DI VIGENZA 1° periodo 06/03/2022	AREA (km2) 539,4	UBICAZIONE DEL PERMESSO LOMBARDIA (539,4)
2114	CODICE E DENOMINAZIONE DEL PERMESSO PORTOMAGGIORE	TITOLARI DEL PERMESSO e relative quote di partecipazione (%) ALEANNA ITALIA (100) (r.u.)	PROVVEDIMENTI CONCERNENTI IL PERMESSO Data 18/3/2011 29/7/2013 11/10/2013 14/3/2017 1/10/2018 Natura del provvedimento Conferimento Cambio intestazione quota Cambio intestazione quota Cambio intestazione quote Sospensione decorso temporale	PERIODO DI VIGENZA 1° periodo 31/03/2022	AREA (km2) 378,5	UBICAZIONE DEL PERMESSO EMILIA ROMAGNA (378,5)
	Nota: Presentata istanza di sospensione del decorso temporale pubblicata nel B.U.I.G. Anno LVIII - N. 7.					
2123	CODICE E DENOMINAZIONE DEL PERMESSO BOSCONERO	TITOLARI DEL PERMESSO e relative quote di partecipazione (%) ALEANNA ITALIA (100) (r.u.)	PROVVEDIMENTI CONCERNENTI IL PERMESSO Data 15/3/2013 14/3/2017 Natura del provvedimento Conferimento Cambio intestazione quote	PERIODO DI VIGENZA 1° periodo 13/03/2021	AREA (km2) 736,6	UBICAZIONE DEL PERMESSO PIEMONTE (736,6)
2129	CODICE E DENOMINAZIONE DEL PERMESSO S. MARIA GORETTI	TITOLARI DEL PERMESSO e relative quote di partecipazione (%) APENNINE ENERGY (100) (r.u.)	PROVVEDIMENTI CONCERNENTI IL PERMESSO Data 18/12/2013 Natura del provvedimento Conferimento	PERIODO DI VIGENZA 1° periodo 16/12/2021	AREA (km2) 101,3	UBICAZIONE DEL PERMESSO MARCHE (101,3)
	Nota: Presentata istanza di variazione del programma dei lavori pubblicata nel B.U.I.G. Anno LVIII - N. 5.					
2131	CODICE E DENOMINAZIONE DEL PERMESSO CASCINA GRAZIOSA	TITOLARI DEL PERMESSO e relative quote di partecipazione (%) ALEANNA ITALIA (100) (r.u.)	PROVVEDIMENTI CONCERNENTI IL PERMESSO Data 21/7/2014 14/3/2017 Natura del provvedimento Conferimento Cambio intestazione quote	PERIODO DI VIGENZA 1° periodo 19/07/2022	AREA (km2) 592,5	UBICAZIONE DEL PERMESSO PIEMONTE (379,2) LOMBARDIA (213,3)
2137	CODICE E DENOMINAZIONE DEL PERMESSO TORRE DEL MORO	TITOLARI DEL PERMESSO e relative quote di partecipazione (%) PO VALLEY OPERATIONS PTY (100) (r.u.)	PROVVEDIMENTI CONCERNENTI IL PERMESSO Data 8/2/2017 Natura del provvedimento Conferimento	PERIODO DI VIGENZA 1° periodo 06/02/2025	AREA (km2) 111	UBICAZIONE DEL PERMESSO EMILIA ROMAGNA (111)

ELENCO DEI PERMESSI DI RICERCA ACCORDATI IN SICILIA - Aggiornamento 31/dicembre/2020

PERMESSI DI RICERCA ACCORDATI IN SICILIA

Legge Regionale 20 marzo 1950 n.30 e successive modificazioni

In Sicilia sono vigenti n. 6 PERMESSI DI RICERCA per complessivi 3761,68 Km²

Regione	Numero permessi	Superficie (Km ²)
SICILIA	6	3.761,68

Nota:
In Sicilia, per la sola terraferma, in virtù dello statuto speciale della regione, la competenza normativa e amministrativa è completamente autonoma. I dati riportati sono forniti dal competente ufficio regionale.

ELENCO DEI PERMESSI DI RICERCA ACCORDATI IN SICILIA - Aggiornamento 31/dicembre/2020

302	CODICE E DENOMINAZIONE DEL PERMESSO FIUME TELLARO Nota: Sospeso.	TITOLARI DEL PERMESSO e relative quote di partecipazione (%) PANTHER EUREKA (100) (r.u.)	PROVVEDIMENTI CONCERNENTI IL PERMESSO Data Natura del provvedimento Decorrenza BUIG	PERIODO DI VIGENZA 1° periodo	SCADENZA 29/07/2010	AREA (km2) 741,2	UBICAZIONE DEL PERMESSO SICILIA (741,2)
303	CODICE E DENOMINAZIONE DEL PERMESSO PATERNO' Nota: Sospeso.	TITOLARI DEL PERMESSO e relative quote di partecipazione (%) ENI MEDITERRANEA IDROCARBURI (50) (r.u.) EDISON E&P (50)	PROVVEDIMENTI CONCERNENTI IL PERMESSO Data Natura del provvedimento Decorrenza BUIG	PERIODO DI VIGENZA 1ª proroga	SCADENZA 02/01/2021	AREA (km2) 734,8	UBICAZIONE DEL PERMESSO SICILIA (734,8)
304	CODICE E DENOMINAZIONE DEL PERMESSO PASSO DI PIAZZA	TITOLARI DEL PERMESSO e relative quote di partecipazione (%) ENI MEDITERRANEA IDROCARBURI (100) (r.u.)	PROVVEDIMENTI CONCERNENTI IL PERMESSO Data Natura del provvedimento Decorrenza BUIG	PERIODO DI VIGENZA 1° periodo	SCADENZA 29/04/2015	AREA (km2) 804,87	UBICAZIONE DEL PERMESSO SICILIA (804,87)
305	CODICE E DENOMINAZIONE DEL PERMESSO FRIDDANI Nota: ex Morgantina.	TITOLARI DEL PERMESSO e relative quote di partecipazione (%) ENI MEDITERRANEA IDROCARBURI (100) (r.u.)	PROVVEDIMENTI CONCERNENTI IL PERMESSO Data Natura del provvedimento Decorrenza BUIG	PERIODO DI VIGENZA 1° periodo	SCADENZA 29/04/2015	AREA (km2) 691,56	UBICAZIONE DEL PERMESSO SICILIA (691,56)
307	CODICE E DENOMINAZIONE DEL PERMESSO CASTRONUOVO	TITOLARI DEL PERMESSO e relative quote di partecipazione (%) EDISON E&P (100) (r.u.)	PROVVEDIMENTI CONCERNENTI IL PERMESSO Data Natura del provvedimento Decorrenza BUIG	PERIODO DI VIGENZA 1° periodo	SCADENZA 11/07/2019	AREA (km2) 693,25	UBICAZIONE DEL PERMESSO SICILIA (693,25)
308	CODICE E DENOMINAZIONE DEL PERMESSO SCICLI	TITOLARI DEL PERMESSO e relative quote di partecipazione (%) IRMINIO (100) (r.u.)	PROVVEDIMENTI CONCERNENTI IL PERMESSO Data Natura del provvedimento Decorrenza BUIG	PERIODO DI VIGENZA 1° periodo	SCADENZA 29/04/2015	AREA (km2) 96	UBICAZIONE DEL PERMESSO SICILIA (96)

ELENCO DEI PERMESSI DI RICERCA ACCORDATI NEL SOTTOFONDO MARINO - Aggiornamento 31/dicembre/2020

PERMESSI DI RICERCA ACCORDATI NEL SOTTOFONDO MARINO

Leggi 11 gennaio 1957, n. 6, 21 luglio 1967, n. 613 e successive modificazioni, 9 gennaio 1991, n. 9 e Decreto Legislativo 25 novembre 1996, n. 625

Nel sottofondo marino sono vigenti n. 21 PERMESSI DI RICERCA per complessivi 8973,86 Km²

Zona marina	Numero permessi	Superficie (Km ²)
ZONA A	9	1.889,24
ZONA B	1	423,70
ZONA C	4	755,87
ZONA D	3	415,53
ZONA F	8	4.836,94
ZONA G	2	652,58

Nota:
Nella tabella i titoli afferenti a due o più zone sono conteggiati più volte, una per ciascuna zona mentre a ciascuna zona viene attribuita la parte di area del titolo minerario ad essa afferente.

ELENCO DEI PERMESSI DI RICERCA ACCORDATI NEL SOTTOFONDO MARINO - Aggiornamento 31/dicembre /2020

625	CODICE E DENOMINAZIONE DEL PERMESSO A.R. 87.AG Nota: Sospeso.	TITOLARI DEL PERMESSO e relative quote di partecipazione (%) ENI (100) (r.u.)	PROVVEDIMENTI CONCERNENTI IL PERMESSO Data 1/12/1995 13/2/1998 11/2/1999 14/3/2002 14/3/2002	Natura del provvedimento Conferimento Cambio intestazione Sospensione decorso temporale Sospensione decorso temporale Determinazione data scadenza sospensione vigenza	Decorrenza 1/12/1995 1/1/1998 1/12/1995 3/12/1999 14/3/2002	BUGI XL - 1 XLII - 3 XLIII - 3 XLVI - 4 XLVI - 4	PERIODO DI VIGENZA 1° periodo	SCADENZA 02/12/2005	AREA (km2) 279,45	UBICAZIONE DEL PERMESSO ZONA A (279,45)
638	CODICE E DENOMINAZIONE DEL PERMESSO A.R. 91.EA Nota: Sospeso.	TITOLARI DEL PERMESSO e relative quote di partecipazione (%) ENI (100) (r.u.)	PROVVEDIMENTI CONCERNENTI IL PERMESSO Data 1/8/1997 11/2/1999 14/3/2002 14/3/2002	Natura del provvedimento Attribuzione Sospensione decorso temporale Sospensione decorso temporale Determinazione data scadenza sospensione vigenza	Decorrenza 1/1/1997 1/1/1997 3/12/1999 14/3/2002	BUGI XLI - 10 XLIII - 3 XLVI - 4 XLVI - 4	PERIODO DI VIGENZA 1° periodo	SCADENZA 02/12/2005	AREA (km2) 136,17	UBICAZIONE DEL PERMESSO ZONA A (136,17)
639	CODICE E DENOMINAZIONE DEL PERMESSO A.R. 92.EA Nota: Sospeso.	TITOLARI DEL PERMESSO e relative quote di partecipazione (%) ENI (100) (r.u.)	PROVVEDIMENTI CONCERNENTI IL PERMESSO Data 10/9/1997 12/2/1999 14/3/2002 14/3/2002	Natura del provvedimento Attribuzione Sospensione decorso temporale Sospensione decorso temporale Determinazione data scadenza sospensione vigenza	Decorrenza 1/1/1997 1/1/1997 3/12/1999 14/3/2002	BUGI XLI - 10 XLIII - 3 XLVI - 4 XLVI - 4	PERIODO DI VIGENZA 1° periodo	SCADENZA 02/12/2005	AREA (km2) 214,2	UBICAZIONE DEL PERMESSO ZONA A (214,2)
640	CODICE E DENOMINAZIONE DEL PERMESSO A.R. 93.EA Nota: Sospeso.	TITOLARI DEL PERMESSO e relative quote di partecipazione (%) ENI (100) (r.u.)	PROVVEDIMENTI CONCERNENTI IL PERMESSO Data 10/9/1997 12/2/1999 14/3/2002 14/3/2002	Natura del provvedimento Attribuzione Sospensione decorso temporale Sospensione decorso temporale Determinazione data scadenza sospensione vigenza	Decorrenza 1/1/1997 1/1/1997 3/12/1999 14/3/2002	BUGI XLI - 10 XLIII - 3 XLVI - 4 XLVI - 4	PERIODO DI VIGENZA 1° periodo	SCADENZA 02/12/2005	AREA (km2) 157,16	UBICAZIONE DEL PERMESSO ZONA A (157,16)

ELENCO DEI PERMESSI DI RICERCA ACCORDATI NEL SOTTOFONDO MARINO - Aggiornamento 31/dicembre/2020

656	CODICE E DENOMINAZIONE DEL PERMESSO	TITOLARI DEL PERMESSO e relative quote di partecipazione (%)	PROVVEDIMENTI CONCERNENTI IL PERMESSO		PERIODO DI VIGENZA	SCADENZA	AREA (km2)	UBICAZIONE DEL PERMESSO
			Data	Natura del provvedimento				
	G.R. 14-AG	ENI (60) (r.u.) EDISON E&P (40)	8/11/1999	Natura del provvedimento	2 ^a proroga	19/05/2022	373,08	ZONA G (368,58) ZONA C (4,5)
	Nota: Sospeso dal 22 giugno 2010 al 31 dicembre 2012. Sospeso dal 19 marzo 2014 al 19 marzo 2016.		9/11/1999	Conferimento				
			23/4/2001	Trasferimento quote				
			25/3/2002	Trasferimento quota				
			25/3/2002	Trasferimento quota				
			19/9/2003	Approvazione programma lavori unitario				
			12/2/2004	Intestazione quota				
			30/6/2005	Cambio intestazione quota				
			2/11/2005	Approvazione programma lavori unitario				
			2/11/2005	Proroga e riduzione				
			27/1/2006	Trasferimento quota e nomina r.u.				
			12/11/2008	Proroga e riduzione				
			25/2/2011	Sospensione decorso temporale				
			5/8/2014	Sospensione decorso temporale				
			30/3/2015	Riduzione area				
			18/4/2018	Sospensione decorso temporale				
			1/8/2018	Trasferimento quote				
			8/11/2005	Proroga e riduzione				
			25/10/2005	Trasferimento quota e nomina r.u.				
			8/11/2008	Proroga e riduzione				
			25/2/2011	Sospensione decorso temporale				
			5/8/2014	Sospensione decorso temporale				
			31/10/2014	Riduzione area				
			19/3/2016	Sospensione decorso temporale				
			1/7/2018	Trasferimento quote				
			9/11/1999	Conferimento				
			20/4/2001	Trasferimento quote				
			25/3/2002	Trasferimento quota				
			25/3/2002	Trasferimento quota				
			19/9/2003	Approvazione programma lavori unitario				
			12/2/2004	Intestazione quota				
			30/6/2005	Cambio intestazione quota				
			31/10/2005	Approvazione programma lavori unitario				
			31/10/2005	Proroga e riduzione				
			30/1/2006	Trasferimento quota e nomina r.u.				
			12/11/2008	Proroga e riduzione				
			25/2/2011	Sospensione decorso temporale				
			5/8/2014	Sospensione decorso temporale				
			30/3/2015	Riduzione area				
			18/4/2018	Sospensione decorso temporale				
			1/8/2018	Trasferimento quote				
			9/11/1999	Conferimento				
			24/1/2001	Trasferimento quote				
			27/9/2001	Trasferimento quota				
			2/1/2002	Trasferimento quota				
			19/9/2003	Approvazione programma lavori unitario				
			1/12/2003	Intestazione quota				
			1/12/2004	Cambio intestazione quota				
			31/10/2005	Approvazione programma lavori unitario				
			9/11/2005	Proroga e riduzione				
			25/10/2005	Trasferimento quota e nomina r.u.				
			9/11/2008	Proroga e riduzione				
			25/2/2011	Sospensione decorso temporale				
			5/8/2014	Sospensione decorso temporale				
			31/10/2014	Riduzione area				
			19/3/2016	Sospensione decorso temporale				
			1/7/2018	Trasferimento quote				
			9/11/1999	Conferimento				
			24/1/2001	Trasferimento quote				
			27/9/2001	Trasferimento quota				
			2/1/2002	Trasferimento quota				
			19/9/2003	Approvazione programma lavori unitario				
			1/12/2003	Intestazione quota				
			1/12/2004	Cambio intestazione quota				
			31/10/2005	Approvazione programma lavori unitario				
			9/11/2005	Proroga e riduzione				
			25/10/2005	Trasferimento quota e nomina r.u.				
			9/11/2008	Proroga e riduzione				
			25/2/2011	Sospensione decorso temporale				
			5/8/2014	Sospensione decorso temporale				
			31/10/2014	Riduzione area				
			19/3/2016	Sospensione decorso temporale				
			1/7/2018	Trasferimento quote				

ELENCO DEI PERMESSI DI RICERCA ACCORDATI NEL SOTTOFONDO MARINO - Aggiornamento 31/dicembre /2020

CODICE E DENOMINAZIONE DEL PERMESSO	TITOLARI DEL PERMESSO e relative quote di partecipazione (%)		PROVVEDIMENTI CONCERNENTI IL PERMESSO		PERIODO DI VIGENZA	SCADENZA	AREA (km2)	UBICAZIONE DEL PERMESSO	
	Data	Natura del provvedimento	Decorrenza	BUIG					
C.R146.NP Nota: Presentata istanza di sospensione della vigenza pubblicata nel B.U.I.G. Anno LIV - N. 6. Sospeso.	NORTHERN PETROLEUM (UK) LTD (100) (r.u.)		28/9/2004	Natura del provvedimento	XLVIII - 11	27/09/2010	620,31	ZONA C (620,31)	
			4/7/2006	Conferimento	L - 8				
			27/7/2010	Sospensione decorso temporale	LIV - 8				
680 CODICE E DENOMINAZIONE DEL PERMESSO F.R 39.NP Nota: Sospeso dal 13 gennaio 2012 al 26 settembre 2012. Sospeso dal 26 settembre 2012 al 26 dicembre 2012. Sospeso dal 26 dicembre 2012 al 26 marzo 2013. Sospeso dal 26 marzo 2013 al 26 settembre 2013. Sospeso dal 26 settembre 2013 al 26 settembre 2014.	NORTHERN PETROLEUM (UK) LTD (100) (r.u.)		21/6/2007	Natura del provvedimento	LI - 7	10/03/2022	734,5	ZONA F (599,35) ZONA D (135,15)	
			28/6/2012	Sospensione decorso temporale	LVI - 7				
			15/2/2013	Sospensione decorso temporale	LVII - 2				
			11/10/2013	Sospensione decorso temporale	LVII - 10				
			29/5/2014	Sospensione decorso temporale	LVIII - 5				
			3/9/2014	Sospensione decorso temporale	LVIII - 9				
			7/7/2016	Sospensione decorso temporale	LX - 7				
			16/1/2017	Sospensione decorso temporale	LXI - 1				
			1/10/2018	Sospensione decorso temporale	LXII - 10				
	681 CODICE E DENOMINAZIONE DEL PERMESSO F.R 40.NP Nota: Sospeso dal 13 gennaio 2012 al 26 settembre 2012. Sospeso dal 26 settembre 2012 al 26 dicembre 2012. Sospeso dal 26 dicembre 2012 al 26 marzo 2013. Sospeso dal 26 marzo 2013 al 26 settembre 2013. Sospeso dal 26 settembre 2013 al 26 settembre 2014.	NORTHERN PETROLEUM (UK) LTD (100) (r.u.)		22/6/2007	Natura del provvedimento	LI - 7	11/03/2022	734,64	ZONA F (511,82) ZONA D (222,82)
				28/6/2012	Conferimento	LVI - 7			
				15/2/2013	Sospensione decorso temporale	LVI - 2			
				11/10/2013	Sospensione decorso temporale	LVII - 10			
			29/5/2014	Sospensione decorso temporale	LVIII - 5				
			3/9/2014	Sospensione decorso temporale	LVIII - 9				
			11/7/2016	Sospensione decorso temporale	LX - 7				
			30/1/2017	Sospensione decorso temporale	LXI - 1				
			1/10/2018	Sospensione decorso temporale	LXII - 10				
2003 CODICE E DENOMINAZIONE DEL PERMESSO A.R 94.PY Nota: Presentata istanza di ripermitezzazione ai sensi dell'articolo 35 del Decreto Legge 22 giugno 2012, n. 83 pubblicata nel B.U.I.G. Anno LVI - N. 12.		PO VALLEY OPERATIONS PTY (100) (r.u.)		10/7/2012	Natura del provvedimento	LVI - 7	08/07/2023	526	ZONA A (526)
				30/7/2012	Conferimento	LVI - 7			
				16/2/2015	Ripermitezzazione	LIX - 2			

ELENCO DEI PERMESSI DI RICERCA ACCORDATI NEL SOTTOFONDO MARINO - Aggiornamento 31/dicembre /2020

2005	CODICE E DENOMINAZIONE DEL PERMESSO D.R 74.AP	TITOLARI DEL PERMESSO e relative quote di partecipazione (%) APENNINE ENERGY (100) (r.u.)	PROVVEDIMENTI CONCERNENTI IL PERMESSO Data 9/6/2014 12/10/2017 10/7/2018 Natura del provvedimento Conferimento Sospensione decorso temporale Sospensione decorso temporale	PERIODO DI VIGENZA 1° periodo LXVIII - 6 LXI - 10 LXII - 7	SCADENZA 08/12/2024	AREA (km2) 63,13	UBICAZIONE DEL PERMESSO ZONA D (57,57) ZONA F (5,56)
2006	CODICE E DENOMINAZIONE DEL PERMESSO B.R273.EN	TITOLARI DEL PERMESSO e relative quote di partecipazione (%) ALEANNA ITALIA (100) (r.u.)	PROVVEDIMENTI CONCERNENTI IL PERMESSO Data 18/3/2015 14/3/2017 Natura del provvedimento Conferimento Cambio intestazione quote	PERIODO DI VIGENZA 1° periodo LIX - 3 LXI - 3	SCADENZA 16/03/2023	AREA (km2) 529,3	UBICAZIONE DEL PERMESSO ZONA B (423,7) ZONA A (105,6)
2132	CODICE E DENOMINAZIONE DEL PERMESSO C.R149.NP	TITOLARI DEL PERMESSO e relative quote di partecipazione (%) NORTHERN PETROLEUM (UK) LTD (100) (r.u.)	PROVVEDIMENTI CONCERNENTI IL PERMESSO Data 15/7/2014 Natura del provvedimento Conferimento	PERIODO DI VIGENZA 1° periodo LVIII - 7	SCADENZA 13/07/2022	AREA (km2) 101,87	UBICAZIONE DEL PERMESSO ZONA C (101,87)
2135	CODICE E DENOMINAZIONE DEL PERMESSO F.R 41.GM	TITOLARI DEL PERMESSO e relative quote di partecipazione (%) GLOBAL MED (100) (r.u.)	PROVVEDIMENTI CONCERNENTI IL PERMESSO Data 15/12/2016 29/12/2017 Natura del provvedimento Conferimento Sospensione decorso temporale	PERIODO DI VIGENZA 1° periodo LX - 12 LXII - 1	SCADENZA 14/12/2026	AREA (km2) 748,4	UBICAZIONE DEL PERMESSO ZONA F (748,4)
2136	CODICE E DENOMINAZIONE DEL PERMESSO F.R 42.GM	TITOLARI DEL PERMESSO e relative quote di partecipazione (%) GLOBAL MED (100) (r.u.)	PROVVEDIMENTI CONCERNENTI IL PERMESSO Data 15/12/2016 29/12/2017 Natura del provvedimento Conferimento Sospensione decorso temporale	PERIODO DI VIGENZA 1° periodo LX - 12 LXII - 1	SCADENZA 14/12/2026	AREA (km2) 748,6	UBICAZIONE DEL PERMESSO ZONA F (748,6)
2138	CODICE E DENOMINAZIONE DEL PERMESSO F.R 43.GM	TITOLARI DEL PERMESSO e relative quote di partecipazione (%) GLOBAL MED (100) (r.u.)	PROVVEDIMENTI CONCERNENTI IL PERMESSO Data 7/12/2018 Natura del provvedimento Conferimento	PERIODO DI VIGENZA 1° periodo LXII - 12	SCADENZA 05/12/2026	AREA (km2) 729,5	UBICAZIONE DEL PERMESSO ZONA F (729,5)
2139	CODICE E DENOMINAZIONE DEL PERMESSO F.R 44.GM	TITOLARI DEL PERMESSO e relative quote di partecipazione (%) GLOBAL MED (100) (r.u.)	PROVVEDIMENTI CONCERNENTI IL PERMESSO Data 7/12/2018 Natura del provvedimento Conferimento	PERIODO DI VIGENZA 1° periodo LXII - 12	SCADENZA 05/12/2026	AREA (km2) 744,6	UBICAZIONE DEL PERMESSO ZONA F (744,6)

ELENCO DEI PERMESSI DI RICERCA ACCORDATI NEL SOTTOFONDO MARINO - Aggiornamento 31/dicembre/2020

2140

CODICE E DENOMINAZIONE DEL PERMESSO	TITOLARI DEL PERMESSO e relative quote di partecipazione (%)	PROVVEDIMENTI CONCERNENTI IL PERMESSO		PERIODO DI VIGENZA	SCADENZA	AREA (km2)	UBICAZIONE DEL PERMESSO
		Data	Natura del provvedimento				
F.R. 45.GM	GLOBAL MED (100) (r.u.)	7/12/2018	Conferimento	7/12/2018	LXII - 12	749,1	ZONA F (749,1)

ELENCO DELLE CONCESSIONI DI COLTIVAZIONE ACCORDATE NELLA TERRAFERMA - Aggiornamento 31/dicembre/2020

CONCESSIONI DI COLTIVAZIONE ACCORDATE NELLA TERRAFERMA

Leggi 21 luglio 1967, n. 613 e successive modificazioni, 9 gennaio 1991, n. 9 e Decreto Legislativo 25 novembre 1996, n. 625

Nella terraferma sono vigenti n. 93 CONCESSIONI DI COLTIVAZIONE per complessivi 4420,96 Km²

Regione	Numero concessioni	Superficie (Km ²)
ABRUZZO	6	205,22
ABRUZZO	1	109,47
BASILICATA	3	217,65
BASILICATA	15	1.354,75
CALABRIA	2	68,19
EMILIA ROMAGNA	3	249,54
EMILIA ROMAGNA	33	792,70
FRIULI VENEZIA GIULIA	1	0,06
LAZIO	1	12,88
LOMBARDIA	9	368,81
LOMBARDIA	8	528,40
MARCHE	17	536,50
MARCHE	1	87,22
MOLISE	1	6,13
MOLISE	5	135,55
PIEMONTE	1	77,76
PUGLIA	3	92,38
PUGLIA	8	549,19
TOSCANA	2	307,71
VENETO	2	11,65
ZONA A	1	5,95

Nota:
Nella tabella i titoli afferenti a due o più regioni sono conteggiati più volte, una per ciascuna regione mentre a ciascuna regione viene attribuita la parte di area del titolo minerario ad essa afferente.

ELENCO DELLE CONCESSIONI DI COLTIVAZIONE ACCORDATE NELLA TERRAFERMA - Aggiornamento 31/dicembre/2020

CODICE E DENOMINAZIONE DELLA CONCESSIONE	TITOLARI DELLA CONCESSIONE e relative quote di partecipazione (%)	PROVVEDIMENTI CONCERNENTI LA CONCESSIONE			PERIODO DI VIGENZA	SCADENZA	AREA (km2)	UBICAZIONE DELLA CONCESSIONE
		Data	Natura del provvedimento	Decorrenza				
703 GRECCHIA	CH4 LIZZANO (100) (r.u.)	12/10/1936	Natura del provvedimento	12/10/1936	3 ^a proroga	12/10/2011	0,1627	EMILIA ROMAGNA (0,16)
		24/1/1953	Conferimento	24/1/1953	-			
		1/8/1959	Trasferimento	13/2/1957	III - 11			
		24/5/1963	Assoggettamento L. 6/57	23/8/1962	VII - 9			
		30/1/1967	Riassoggettamento R.D. 1443/27	12/10/1966	XI - 4			
		18/3/1976	Rinnovo	18/3/1976	XX - 6			
		21/9/1987	Trasferimento	12/10/1986	XXXI - 11			
		20/6/1989	Rinnovo	12/10/1986	XXXIII - 7			
		20/8/1998	Rettifica	1/1/1997	XLII - 9			
		3/12/2008	Riassoggettamento L. 6/57	12/10/2006	LIII - 1			
		30/3/2015	Proroga	17/4/2014	LIX - 3			
			Cambio intestazione					
704								
CODICE E DENOMINAZIONE DELLA CONCESSIONE	TITOLARI DELLA CONCESSIONE e relative quote di partecipazione (%)	PROVVEDIMENTI CONCERNENTI LA CONCESSIONE			PERIODO DI VIGENZA	SCADENZA	AREA (km2)	UBICAZIONE DELLA CONCESSIONE
BARIGAZZO	SOCIETÀ IDROELETTRICA ALTO MODENESE (100) (r.u.)	23/11/1936	Natura del provvedimento	23/11/1936	3 ^a proroga	22/11/2011	1,4321	EMILIA ROMAGNA (1,43)
		30/12/1959	Conferimento	23/11/1956	-			
		30/12/1959	Rinnovo	13/2/1957	IV - 3			
		24/5/1963	Assoggettamento L. 6/57	23/8/1962	IV - 3			
		7/1/1977	Riassoggettamento R.D. 1443/27	22/11/1976	VII - 9			
		1/4/1994	Rinnovo	22/11/1991	XXI - 2			
		20/8/1998	Rinnovo	1/1/1997	XXXVIII - 5			
			Riassoggettamento L. 6/57		XLII - 9			
706								
CODICE E DENOMINAZIONE DELLA CONCESSIONE	TITOLARI DELLA CONCESSIONE e relative quote di partecipazione (%)	PROVVEDIMENTI CONCERNENTI LA CONCESSIONE			PERIODO DI VIGENZA	SCADENZA	AREA (km2)	UBICAZIONE DELLA CONCESSIONE
VETTA	SOCIETÀ IDROELETTRICA ALTO MODENESE (100) (r.u.)	28/4/1937	Natura del provvedimento	28/4/1937	4 ^a proroga	28/04/2012	1,6179	EMILIA ROMAGNA (1,62)
		25/3/1960	Conferimento	13/2/1957	-			
		24/5/1963	Assoggettamento L. 6/57	28/4/1957	IV - 6			
		24/5/1963	Proroga	20/3/1962	VII - 9			
		11/8/1967	Riassoggettamento R.D. 1443/27	27/4/1967	VII - 9			
		3/3/1978	Rinnovo	28/4/1977	XI - 11			
		1/4/1994	Rinnovo	28/4/1992	XXII - 4			
		20/8/1998	Rinnovo	1/1/1997	XXXVIII - 5			
			Riassoggettamento L. 6/57		XLII - 9			

Nota: Presentata istanza di proroga pubblicata nel B.U.I.G. Anno LVII - N. 8.

ELENCO DELLE CONCESSIONI DI COLTIVAZIONE ACCORDATE NELLA TERRAFERMA - Aggiornamento 31/dicembre/2020

CODICE E DENOMINAZIONE DELLA CONCESSIONE	TITOLARI DELLA CONCESSIONE e relative quote di partecipazione (%)		PROVVEDIMENTI CONCERNENTI LA CONCESSIONE					PERIODO DI VIGENZA	SCADENZA	AREA (km2)	UBICAZIONE DELLA CONCESSIONE
	Data	Natura del provvedimento	Decorrenza	BUIG							
707											
707											
SALGASTRI Nota: Presentata istanza di proroga pubblicata nel B.U.I.G. Anno LVII - N. 11.	LAZZI GAS (100) (r.u.)		24/10/1938	Conferimento	24/10/1938	-	4ª proroga	24/10/2013	11,45	EMILIA ROMAGNA (11,45)	
			8/10/1943	Ampliamento	8/10/1943	-					
			6/6/1960	Assoggettamento L. 6/57	13/2/1957	IV - 8					
			6/6/1960	Trasferimento	6/6/1960	IV - 8					
			23/10/1961	Riduzione area	23/10/1961	VI - 5					
			31/7/1962	Riduzione area	31/7/1962	VII - 1					
			24/5/1963	Riassoggettamento R.D. 1443/27	23/8/1962	VII - 9					
			5/12/1968	Rinnovo	24/10/1968	XIII - 6					
			1/4/1994	Rinnovo	24/10/1983	XXXVIII - 5					
			1/4/1994	Cambio intestazione	28/11/1990	XXXVIII - 5					
			20/8/1998	Riassoggettamento L. 6/57	1/1/1997	XLII - 9					
			11/9/2006	Proroga	24/10/2003	L - 10					
			27/4/2011	Proroga	24/10/2008	LV - 5					
709											
709											
TRIGNANO Nota: Presentata istanza di proroga pubblicata nel B.U.I.G. Anno LVII - N. 5.	COIMEPA SERVIZI (100) (r.u.)		18/3/1955	Conferimento	18/3/1955	-	6ª proroga	19/03/2015	0,67	EMILIA ROMAGNA (0,67)	
			30/12/1959	Assoggettamento L. 6/57	13/2/1957	IV - 3					
			24/5/1963	Riassoggettamento R.D. 1443/27	23/8/1962	VII - 9					
			22/4/1971	Rinnovo	18/3/1970	XV - 8					
			23/3/1981	Rinnovo	18/3/1980	XXV - 4					
			11/11/1986	Trasferimento titolarità	11/11/1986	XXX - 12					
			1/4/1994	Rinnovo	19/3/1990	XXXVIII - 5					
			31/1/1996	Rinnovo	19/3/1995	XL - 2					
			20/8/1998	Riassoggettamento L. 6/57	1/1/1997	XLII - 9					
			25/6/2007	Proroga	19/3/2005	LI - 7					
			5/2/2009	Trasferimento titolarità	13/8/2008	LIII - 3					
			20/6/2011	Proroga	19/3/2010	LV - 7					
			15/4/2015	Trasferimento titolarità	9/2/2015	LIX - 4					
711											
711											
POZZA Nota: Presentata istanza di proroga pubblicata nel B.U.I.G. Anno LVIII - N. 9.	CH4 LIZZANO (100) (r.u.)		30/12/1959	Assoggettamento R.D. 1443/27	30/12/1959	VII - 9	2ª proroga	30/12/2014	3,09	EMILIA ROMAGNA (3,09)	
			30/12/1959	Conferimento	30/12/1959	IV - 6					
			18/3/1976	Trasferimento titolarità	18/3/1976	XX - 7					
			1/8/1980	Rinnovo	30/12/1979	XXIV - 9					
			20/8/1998	Riassoggettamento L. 6/57	1/1/1997	XLII - 9					
			25/2/2011	Proroga	30/12/1999	LV - 3					
			30/3/2015	Cambio intestazione	17/4/2014	LIX - 3					

ELENCO DELLE CONCESSIONI DI COLTIVAZIONE ACCORDATE NELLA TERRAFERMA - Aggiornamento 31/dicembre/2020

712	CODICE E DENOMINAZIONE DELLA CONCESSIONE CA' BELLAVISTA	TITOLARI DELLA CONCESSIONE e relative quote di partecipazione (%) LAZZI GAS (100) (r.u.)	PROVVEDIMENTI CONCERNENTI LA CONCESSIONE				PERIODO DI VIGENZA	SCADENZA	AREA (km2)	UBICAZIONE DELLA CONCESSIONE
			Data	Natura del provvedimento	Decorrenza	BUIG				
			26/4/1960	Conferimento	26/4/1960	IV - 6	5ª proroga	26/01/2015	1,54	EMILIA ROMAGNA (1,54)
			24/5/1963	Assoggettamento R.D. 1443/27	23/8/1962	VII - 9				
			18/3/1980	Rinnovo	26/4/1980	XXIV - 4				
			1/4/1994	Rinnovo	26/1/1990	XXXVIII - 5				
			1/4/1994	Cambio intestazione	28/11/1990	XXXVIII - 5				
			20/8/1998	Riassoggettamento L. 6/57	1/1/1997	XLII - 9				
			3/6/2003	Proroga	25/1/2000	XLVII - 7				
			24/6/2008	Proroga	25/1/2005	LII - 7				
			27/8/2012	Proroga	26/1/2010	LVI - 9				
713	CODICE E DENOMINAZIONE DELLA CONCESSIONE GAGGIOLA	TITOLARI DELLA CONCESSIONE e relative quote di partecipazione (%) LAZZI GAS (100) (r.u.)	PROVVEDIMENTI CONCERNENTI LA CONCESSIONE				PERIODO DI VIGENZA	SCADENZA	AREA (km2)	UBICAZIONE DELLA CONCESSIONE
			Data	Natura del provvedimento	Decorrenza	BUIG				
			30/4/1960	Conferimento	30/4/1960	IV - 6	3ª proroga	30/04/2015	9,06	EMILIA ROMAGNA (9,06)
			24/5/1963	Assoggettamento R.D. 1443/27	23/8/1962	VII - 9				
			18/3/1980	Rinnovo	30/4/1980	XXIV - 4				
			1/4/1994	Rinnovo	30/4/1990	XXXVIII - 5				
			1/4/1994	Cambio intestazione	28/11/1990	XXXVIII - 5				
			20/8/1998	Riassoggettamento L. 6/57	1/1/1997	XLII - 9				
			30/5/2011	Proroga	30/4/2010	LV - 6				
718	CODICE E DENOMINAZIONE DELLA CONCESSIONE MOLINAZZO	TITOLARI DELLA CONCESSIONE e relative quote di partecipazione (%) LAZZI GAS (100) (r.u.)	PROVVEDIMENTI CONCERNENTI LA CONCESSIONE				PERIODO DI VIGENZA	SCADENZA	AREA (km2)	UBICAZIONE DELLA CONCESSIONE
			Data	Natura del provvedimento	Decorrenza	BUIG				
			5/12/1979	Conferimento	5/12/1979	XXIV - 1	4ª proroga	05/12/2014	2,2238	EMILIA ROMAGNA (2,22)
			1/10/1990	Rinnovo	5/12/1989	XXXIV - 11				
			1/4/1994	Cambio intestazione	28/11/1990	XXXVIII - 5				
			20/8/1998	Riassoggettamento L. 6/57	1/1/1997	XLII - 9				
			3/6/2003	Proroga	6/12/1999	XLVII - 7				
			24/6/2008	Proroga	6/12/2004	LII - 7				
			7/8/2012	Proroga	5/12/2009	LVI - 9				
725	CODICE E DENOMINAZIONE DELLA CONCESSIONE SALSOMAGGIORE II	TITOLARI DELLA CONCESSIONE e relative quote di partecipazione (%) TERME DI SALSOMAGGIORE E DI TABIANO (100) (r.u.)	PROVVEDIMENTI CONCERNENTI LA CONCESSIONE				PERIODO DI VIGENZA	SCADENZA	AREA (km2)	UBICAZIONE DELLA CONCESSIONE
			Data	Natura del provvedimento	Decorrenza	BUIG				
			8/6/1893	Conferimento	8/6/1893	-	perpetua		9,5472	EMILIA ROMAGNA (9,55)
			4/10/1910	Ampliamento	4/10/1910	-				
			4/3/1917	Passaggio al Demanio	4/3/1917	-				
			25/9/1939	Ampliamento	25/9/1939	-				
			20/8/1998	Assoggettamento L. 6/57	1/1/1997	XLII - 9				
726	CODICE E DENOMINAZIONE DELLA CONCESSIONE SALSOMAGGIORE I	TITOLARI DELLA CONCESSIONE e relative quote di partecipazione (%) TERME DI SALSOMAGGIORE E DI TABIANO (100) (r.u.)	PROVVEDIMENTI CONCERNENTI LA CONCESSIONE				PERIODO DI VIGENZA	SCADENZA	AREA (km2)	UBICAZIONE DELLA CONCESSIONE
			Data	Natura del provvedimento	Decorrenza	BUIG				
			11/7/1897	Conferimento	11/7/1897	-	perpetua		4,3667	EMILIA ROMAGNA (4,37)
			20/8/1998	Assoggettamento L. 6/57	1/1/1997	XLII - 9				

ELENCO DELLE CONCESSIONI DI COLTIVAZIONE ACCORDATE NELLA TERRAFERMA - Aggiornamento 31/dicembre/2020

CODICE E DENOMINAZIONE DELLA CONCESSIONE	TITOLARI DELLA CONCESSIONE e relative quote di partecipazione (%)		PROVVEDIMENTI CONCERNENTI LA CONCESSIONE		PERIODO DI VIGENZA	SCADENZA	AREA (km2)	UBICAZIONE DELLA CONCESSIONE				
	SOCOPLUS (100) (r.u.)		Data	Natura del provvedimento					Decorrenza	BUIG		
749 POGGIO CASTIONE Nota: Presentata istanza di proroga pubblicata nel B.U.I.G. Anno LVIII - N. 4.	SOCOPLUS (100) (r.u.)		22/1/1962	Natura del provvedimento Conferimento	22/1/1962	22/01/2012	1,1518	EMILIA ROMAGNA (1,15)				
			3/4/1971	Trasferimento quota	3/4/1971							
			16/12/1985	Cambio intestazione	16/12/1985							
			9/9/1993	Proroga	22/1/1992							
			27/11/2003	Proroga	22/1/2002							
			17/4/2007	Trasferimento	23/11/2006							
					LI - 5							
751												
CODICE E DENOMINAZIONE DELLA CONCESSIONE	TITOLARI DELLA CONCESSIONE e relative quote di partecipazione (%)		PROVVEDIMENTI CONCERNENTI LA CONCESSIONE		PERIODO DI VIGENZA		SCADENZA		AREA (km2)		UBICAZIONE DELLA CONCESSIONE	
NOVA SIRI SCALO Nota: Presentata istanza di proroga pubblicata nel B.U.I.G. Anno XLVI - N. 6. Presentata istanza di proroga pubblicata nel B.U.I.G. Anno LI - N. 9.	GAS PLUS ITALIANA (100) (r.u.)		Natura del provvedimento		Decorrenza		SCADENZA		AREA (km2)		UBICAZIONE DELLA CONCESSIONE	
			24/5/1963	Conferimento	24/5/1963	VII - 7	24/05/2003	7,5	BASILICATA (7,5)			
			23/5/1966	Riduzione area	23/5/1966	XI - 2						
			5/2/1968	Prolungamento vigenza	24/5/1983	XII - 3						
			20/2/1991	Trasferimento titolarità	20/2/1991	XXXV - 8						
			30/3/1992	Modifica programma lavori	30/3/1992	XXXVI - 5						
			20/10/1993	Proroga	24/5/1993	XXXVII - 12						
			9/5/1996	Cambio intestazione	1/1/1996	XL - 6						
			9/5/1996	Cambio intestazione	1/3/1996	XL - 6						
			12/2/2004	Cambio intestazione	1/1/2004	XLVIII - 3						
			20/7/2004	Cambio intestazione	18/5/2004	XLVIII - 8						
			1/3/2013	Cambio intestazione quota	1/3/2013	LVII - 3						
762												
CODICE E DENOMINAZIONE DELLA CONCESSIONE	TITOLARI DELLA CONCESSIONE e relative quote di partecipazione (%)		PROVVEDIMENTI CONCERNENTI LA CONCESSIONE		PERIODO DI VIGENZA		SCADENZA		AREA (km2)		UBICAZIONE DELLA CONCESSIONE	
SEDIA D'ORLANDO Nota: Presentata istanza di proroga pubblicata nel B.U.I.G. Anno LVII - N. 5.	ENI (100) (r.u.)		Natura del provvedimento		Decorrenza		SCADENZA		AREA (km2)		UBICAZIONE DELLA CONCESSIONE	
			13/2/1965	Conferimento	13/2/1965	IX - 7	13/02/2015	4,22	PUGLIA (4,22)			
			5/2/1968	Prolungamento vigenza	13/2/1985	XII - 3						
			13/2/1998	Cambio intestazione	1/1/1998	XLII - 3						
			16/3/1999	Proroga	13/2/1995	XLIII - 4						
			16/3/1999	Modifica programma sviluppo	16/3/1999	XLIII - 4						
			12/3/2013	Proroga	13/2/2005	LVI - 3						

ELENCO DELLE CONCESSIONI DI COLTIVAZIONE ACCORDATE NELLA TERRAFERMA - Aggiornamento 31/dicembre/2020

783

CODICE E DENOMINAZIONE DELLA CONCESSIONE	TITOLARI DELLA CONCESSIONE e relative quote di partecipazione (%)	PROVVEDIMENTI CONCERNENTI LA CONCESSIONE		PERIODO DI VIGENZA	SCADENZA	AREA (km2)	UBICAZIONE DELLA CONCESSIONE
		Data	Natura del provvedimento				
GARAGUSO Nota: Presentata istanza di proroga pubblicata nel B.U.I.G. Anno LII - N. 7. Presentata istanza di proroga pubblicata nel B.U.I.G. Anno LVI - N. 7.	EDISON E&P (50,33333333) (r.u.) GAS PLUS ITALIANA (49,66666667)	7/6/1969	Conferimento	7/6/1969	XIII - 8	69,62	BASILICATA (69,62)
		20/1/1978	Estensione titolarità	20/1/1978	XXII - 8		
		16/5/1978	Cambio intestazione quota	27/11/1978	XXIII - 8		
		22/1/1981	Estensione titolarità	22/1/1981	XXV - 4		
		16/7/1985	Cambio intestazione quota	1/1/1985	XXIX - 10		
		15/5/1987	Cambio intestazione quota	1/12/1986	XXXI - 9		
		20/6/1990	Trasferimento quota	1/7/1989	XXXV - 5		
		20/6/1990	Proroga	7/6/1999	XXXV - 5		
		12/5/1992	Cambio intestazione quota	19/6/1991	XXXVI - 11		
		4/8/1993	Cambio intestazione quota	23/4/1992	XXXVII - 10		
		2/9/1993	Trasferimento quota e nomina r.u.	1/8/1992	XXXVII - 10		
		2/9/1993	Cambio intestazione quota	4/11/1992	XXXVII - 10		
		9/5/1996	Cambio intestazione quota	1/3/1996	XL - 6		
		23/11/1998	Cambio intestazione quota	29/6/1998	XLII - 12		
		1/5/1999	Cambio intestazione quota	1/7/1999	XLIII - 10		
		20/3/2000	Cambio intestazione quota	1/1/2000	XLIV - 4		
		20/4/2001	Cambio intestazione quota	1/10/2000	XLV - 5		
18/9/2001	Trasferimento quota	29/6/2001	XLV - 10				
12/2/2004	Intestazione quota	1/12/2003	XLVIII - 3				
12/2/2004	Cambio intestazione quota	1/1/2004	XLVIII - 3				
20/7/2004	Cambio intestazione quota	18/5/2004	XLVIII - 8				
1/3/2013	Cambio intestazione quota	1/3/2013	LVI - 3				
1/8/2018	Trasferimento quote	1/7/2018	LXII - 7				

785

CODICE E DENOMINAZIONE DELLA CONCESSIONE	TITOLARI DELLA CONCESSIONE e relative quote di partecipazione (%)	PROVVEDIMENTI CONCERNENTI LA CONCESSIONE		PERIODO DI VIGENZA	SCADENZA	AREA (km2)	UBICAZIONE DELLA CONCESSIONE
		Data	Natura del provvedimento				
STRANGOLAGALLI Nota: Presentata istanza di proroga pubblicata nel B.U.I.G. Anno LVII - N. 8.	PENTEX ITALIA (100) (r.u.)	4/8/1969	Conferimento	4/8/1969	XIII - 10	12,88	LAZIO (12,88)
		28/12/1979	Estensione titolarità	28/12/1979	XXIV - 1		
		20/6/1989	Trasferimento quota e nomina r.u.	26/6/1989	XXXIII - 7		
		12/3/1991	Cambio intestazione quota	12/3/1991	XXXV - 4		
		28/10/1993	Sospensione attività produzione	28/10/1993	XXXVII - 12		
		26/8/1994	Trasferimento quota	14/4/1994	XXXVIII - 11		
		26/8/1994	Trasferimento quota	3/8/1994	XXXVIII - 11		
		23/4/1998	Trasferimento quota	30/12/1997	XLII - 5		
		4/8/1999	Proroga	4/8/1999	XLIII - 9		
		14/12/2009	Proroga	4/8/2009	LIV - 1		
		23/12/2019	Accettazione rinuncia parziale con riduzione area	23/12/2019	LXIII - 12		

ELENCO DELLE CONCESSIONI DI COLTIVAZIONE ACCORDATE NELLA TERRAFERMA - Aggiornamento 31/dicembre/2020

CODICE E DENOMINAZIONE DELLA CONCESSIONE	TITOLARI DELLA CONCESSIONE e relative quote di partecipazione (%)		PROVVEDIMENTI CONCERNENTI LA CONCESSIONE		PERIODO DI VIGENZA	SCADENZA	AREA (km2)	UBICAZIONE DELLA CONCESSIONE	
	Data	Natura del provvedimento	Decorrenza	BUIG					
788 FILETTO Nota: Presentata istanza di proroga pubblicata nel B.U.I.G. Anno LV - N. 8.	GAS PLUS ITALIANA (100) (r.u.)		30/5/1972	Natura del provvedimento	30/5/1972	1 ^a proroga	38,12	ABRUZZO (38,12)	
			8/9/1982	Conferimento	8/9/1982	XVI - 9			
			23/6/1995	Assunzione quota	8/9/1982	XXVI - 12			
			9/5/1996	Trasferimento titolarità	1/3/1995	XXXIX - 7			
			12/2/2004	Cambio intestazione	1/3/1996	XL - 6			
			20/7/2004	Cambio intestazione	1/1/2004	XLVIII - 3			
			10/6/2005	Cambio intestazione	18/5/2004	XLVIII - 8			
			1/3/2013	Proroga	30/5/2002	XLIX - 7			
			20/12/2019	Cambio intestazione quota	1/3/2013	LVII - 3			
				Accettazione rinuncia parziale con riduzione area	20/12/2019	LXIII - 12			
	789 CANDELA Nota: Presentata istanza di proroga pubblicata nel B.U.I.G. Anno LVII - N. 8.	ENI (60,5) (r.u.) EDISON E&P (39,5)		29/9/1972	Natura del provvedimento	29/9/1972	3 ^a proroga	331,9039	PUGLIA (330,24)
				16/7/1985	Unificazione	1/1/1985	XVII - 3		
				20/8/1990	Cambio intestazione quota	1/7/1989	XXIX - 10		
			12/5/1992	Trasferimento quota	19/6/1991	XXXV - 2			
			6/8/1993	Cambio intestazione quota	1/6/1993	XXXVI - 11			
			6/8/1993	Proroga	6/8/1993	XXXVII - 9			
			2/9/1993	Approvazione programma lavori	1/8/1992	XXXVII - 9			
			2/9/1993	Trasferimento quota	4/11/1992	XXXVII - 10			
			13/2/1998	Cambio intestazione quota	1/1/1998	XXXVII - 10			
			12/2/2004	Cambio intestazione quota	1/12/2003	XLII - 3			
			4/2/2005	Intestazione quota	31/5/2003	XLVIII - 3			
			2/7/2009	Proroga e rimodulazione programma lavori	31/5/2003	XLIX - 3			
			1/8/2018	Proroga	31/5/2008	LIII - 8			
			Trasferimento quote	1/7/2018	LXII - 7				

ELENCO DELLE CONCESSIONI DI COLTIVAZIONE ACCORDATE NELLA TERRAFERMA - Aggiornamento 31/dicembre/2020

CODICE E DENOMINAZIONE DELLA CONCESSIONE	TITOLARI DELLA CONCESSIONE e relative quote di partecipazione (%)	PROVVEDIMENTI CONCERNENTI LA CONCESSIONE		PERIODO DI VIGENZA	SCADENZA	AREA (km2)	UBICAZIONE DELLA CONCESSIONE
		Data	Natura del provvedimento				
790 COLLE DI LAURO Nota: Presentata istanza di proroga pubblicata nel B.U.I.G. Anno LVI - N. 9.	EDISON E&P (62,42) (r.u.) GAS PLUS ITALIANA (25,08) ENI (12,5)	9/10/1972	Unificazione	9/10/1972	3 ^a proroga	33,6248	MOLISE (33,62)
		8/3/1978	Estensione titolarità	8/3/1978			
		18/5/1979	Cambio intestazione quota	27/11/1978			
		25/5/1981	Estensione titolarità	25/5/1981			
		8/6/1985	Cambio intestazione quota	1/1/1985			
		7/8/1985	Proroga	13/9/1994			
		8/7/1987	Cambio intestazione quota	1/12/1986			
		8/8/1991	Trasferimento quota e nomina r.u.	1/7/1989			
		12/5/1992	Cambio intestazione quota	19/6/1991			
		4/8/1993	Cambio intestazione quota	23/4/1992			
		2/9/1993	Trasferimento quota e nomina r.u.	1/8/1992			
		2/9/1993	Cambio intestazione quota	4/11/1992			
		9/5/1996	Cambio intestazione quota	1/3/1996			
		13/2/1998	Cambio intestazione quota	1/1/1998			
		23/11/1998	Cambio intestazione quota	29/6/1998			
		15/9/1999	Cambio intestazione quota	1/7/1999			
		20/3/2000	Cambio intestazione quota	1/1/2000			
		20/4/2001	Cambio intestazione quota	1/10/2000			
		18/9/2001	Trasferimento quota	29/6/2001			
		12/2/2004	Intestazione quota	1/12/2003			
		12/2/2004	Cambio intestazione quota	1/1/2004			
		20/7/2004	Cambio intestazione quota	18/5/2004			
		10/12/2009	Proroga	13/9/2009			
		28/2/2012	Rettifica	28/2/2012			
		1/3/2013	Cambio intestazione quota	1/3/2013			
		6/12/2017	Proroga	13/9/2014			
		1/8/2018	Trasferimento quote	1/7/2018			
795							
MONTE CASTELLANO Nota: Presentata istanza di proroga pubblicata nel B.U.I.G. Anno LVI - N. 7.	ENI (50) (r.u.) EDISON E&P (50)	31/10/1974	Conferimento	30/6/1974	1 ^a proroga	25	MARCHE (25)
		8/6/1985	Cambio intestazione quota	1/1/1985			
		2/7/1986	Modifica quota produzione	2/7/1986			
		8/8/1991	Trasferimento quota	1/7/1989			
		12/5/1992	Cambio intestazione quota	19/6/1991			
		2/9/1993	Trasferimento quota	1/8/1992			
		2/9/1993	Cambio intestazione quota	4/11/1992			
		13/2/1998	Cambio intestazione quota	1/1/1998			
		12/2/2004	Intestazione quota	1/12/2003			
		6/6/2006	Proroga	30/6/2004			
		13/2/2007	Rettifica	6/6/2006			
		9/2/2010	Trasferimento quota	1/1/2010			
		21/11/2016	Cambio intestazione	1/10/2016			
		1/8/2018	Trasferimento quote	1/7/2018			

ELENCO DELLE CONCESSIONI DI COLTIVAZIONE ACCORDATE NELLA TERRAFERMA - Aggiornamento 31/dicembre/2020

796	CODICE E DENOMINAZIONE DELLA CONCESSIONE	TITOLARI DELLA CONCESSIONE e relative quote di partecipazione (%)	PROVVEDIMENTI CONCERNENTI LA CONCESSIONE		PERIODO DI VIGENZA	SCADENZA	AREA (km2)	UBICAZIONE DELLA CONCESSIONE
			Data	Natura del provvedimento				
	TORRENTE MENCOCCHIA	EDISON E&P (88) (r.u.) PETROREP ITALIANA (12)	31/10/1974	Conferimento	20/1/1974	XIX - 2		UBICAZIONE DELLA CONCESSIONE
	Nota: Presentata istanza di proroga pubblicata nel B.U.I.G. Anno LVI - N. 2.		21/4/1979	Cambio intestazione quota	27/11/1978	XXIII - 5	23,3	MARCHE (23,3)
			13/6/1985	Cambio intestazione quota	1/1/1985	XXIX - 7		
			2/7/1986	Modifica quota produzione	2/7/1986	XXX - 11		
			22/4/1991	Trasferimento quota	1/7/1989	XXXV - 12		
			12/5/1992	Cambio intestazione quota	19/6/1991	XXXVI - 11		
			4/8/1993	Cambio intestazione quota	23/4/1992	XXXVII - 10		
			2/9/1993	Trasferimento quota	1/8/1992	XXXVII - 10		
			2/9/1993	Cambio intestazione quota	4/11/1992	XXXVII - 10		
			23/11/1998	Cambio intestazione quota	29/6/1998	XLII - 12		
			15/9/1999	Cambio intestazione quota	1/7/1999	XLIII - 10		
			12/2/2004	Intestazione quota	1/12/2003	XLVIII - 3		
			6/6/2006	Proroga	20/1/2004	L - 7		
			1/8/2018	Trasferimento quote	1/7/2018	LXII - 7		

798	CODICE E DENOMINAZIONE DELLA CONCESSIONE	TITOLARI DELLA CONCESSIONE e relative quote di partecipazione (%)	PROVVEDIMENTI CONCERNENTI LA CONCESSIONE		PERIODO DI VIGENZA	SCADENZA	AREA (km2)	UBICAZIONE DELLA CONCESSIONE
			Data	Natura del provvedimento				
	MASSERIA ACQUASALSA	GAS PLUS ITALIANA (46,03) (r.u.) EDISON E&P (45,17) CANOEL ITALIA (8,8)	24/1/1975	Conferimento	24/1/1975	XIX - 3		UBICAZIONE DELLA CONCESSIONE
	Nota: Presentata istanza di proroga pubblicata nel B.U.I.G. Anno XLVIII - N. 4.		12/2/1978	Trasferimento quota	12/12/1978	XXIII - 2	41,22	PUGLIA (41,22)
	Presentata istanza di proroga pubblicata nel B.U.I.G. Anno LVII - N. 11.		26/9/1979	Trasferimento quota	26/9/1979	XXIII - 11		
			24/3/1980	Trasferimento quota	24/3/1980	XXIV - 7		
			15/9/1981	Trasferimento quota	15/9/1981	XXV - 12		
			15/10/1983	Cambio intestazione quota	1/1/1983	XXVIII - 2		
			19/2/1987	Trasferimento quota	19/2/1987	XXXI - 5		
			10/3/1988	Trasferimento quota	1/12/1986	XXXII - 8		
			21/3/1989	Trasferimento quota	21/3/1989	XXXIII - 8		
			20/2/1991	Trasferimento quota	20/2/1991	XXXV - 9		
			17/7/1993	Trasferimento quota	31/12/1992	XXXVII - 9		
			20/7/1993	Trasferimento quota	29/12/1992	XXXVII - 9		
			28/10/1993	Rettifica	28/10/1993	XXXVII - 12		
			29/3/1994	Trasferimento quota	1/10/1993	XXXVIII - 4		
			9/5/1996	Cambio intestazione quota	1/3/1996	XL - 6		
			14/6/1996	Trasferimento quota	1/1/1996	XL - 7		
			14/6/1996	Cambio intestazione quota	23/1/1996	XL - 7		
			23/11/1998	Cambio intestazione quota	29/6/1998	XLII - 12		
			15/9/1999	Cambio intestazione quota	1/7/1999	XLIII - 10		
			5/4/2002	Trasferimento quota	29/11/2001	XLVI - 12		
			12/2/2004	Intestazione quota	1/12/2003	XLVIII - 3		
			20/7/2004	Cambio intestazione quota	1/1/2004	XLVIII - 3		
			20/7/2004	Cambio intestazione quota	18/5/2004	XLVIII - 8		
			30/6/2005	Trasferimento quota	26/4/2005	XLIX - 7		
			16/4/2008	Cambio intestazione quota	12/2/2008	LII - 5		
			1/3/2013	Cambio intestazione quota	1/3/2013	LVI - 3		
			28/6/2013	Trasferimento quota	5/6/2013	LVII - 6		
			1/8/2018	Trasferimento quote	1/7/2018	LXII - 7		

ELENCO DELLE CONCESSIONI DI COLTIVAZIONE ACCORDATE NELLA TERRAFERMA - Aggiornamento 31/dicembre/2020

800	CODICE E DENOMINAZIONE DELLA CONCESSIONE	TITOLARI DELLA CONCESSIONE e relative quote di partecipazione (%)	PROVVEDIMENTI CONCERNENTI LA CONCESSIONE		PERIODO DI VIGENZA	SCADENZA	AREA (km2)	UBICAZIONE DELLA CONCESSIONE
			Data	Natura del provvedimento				
	FIUME TENNA	EDISON E&P (100) (r.u.)	27/11/1975	Natura del provvedimento	17/7/1975	17/07/2015	22,06	MARCHE (22,06)
	Nota: Presentata istanza di unificazione con la concessione «B.C7LF» pubblicata nel B.U.I.G. Anno XX - N. 6. Presentata istanza di proroga pubblicata nel B.U.I.G. Anno LVII - N. 8.		27/11/1978	Conferimento	19/4/1979	1 ^a proroga		
			10/10/1988	Cambio intestazione quota	10/10/1988			
			8/8/1989	Trasferimento quota	8/8/1989			
			4/8/1993	Trasferimento quota	23/4/1992			
			4/3/1994	Cambio intestazione quota	31/3/1993			
			18/3/1996	Sospensione attività di coltivazione	31/3/1995			
				Proroga sospensione decorso temporale	XL - 4			
			18/3/1996	Sospensione attività di sviluppo	31/3/1995			
			23/11/1998	Cambio intestazione quota	29/6/1998			
			15/9/1999	Cambio intestazione quota	1/7/1999			
			5/9/2000	Cambio intestazione quota	23/3/2000			
			12/2/2004	Trasferimento quota	1/12/2003			
			2/7/2009	Intestazione quota	17/7/2005			
			1/8/2018	Proroga	LIII - 8			
				Trasferimento quote	LXII - 7			
802	SERRA PIZZUTA	ENI (100) (r.u.)	4/5/1976	Natura del provvedimento	4/5/1976	10/09/2001	62,55	BASILICATA (62,55)
	Nota: Presentata istanza di proroga pubblicata nel B.U.I.G. Anno XLIV - N. 11. Presentata istanza di proroga pubblicata nel B.U.I.G. Anno XLIX - N. 10. Presentata istanza di proroga pubblicata nel B.U.I.G. Anno LIV - N. 10.		28/2/1989	Unificazione	10/9/1991	1 ^a proroga		
			13/2/1998	Proroga	1/1/1998			
				Cambio intestazione	LXII - 3			
804	TERTIVERI	ENI (70) (r.u.) GAS PLUS ITALIANA (30)	22/10/1976	Natura del provvedimento	22/10/1976	12/02/2009	55,2	PUGLIA (55,2)
	Nota: Presentata istanza di proroga pubblicata nel B.U.I.G. Anno LII - N. 3. Presentata istanza di proroga pubblicata nel B.U.I.G. Anno LVII - N. 5.		17/6/1994	Unificazione	12/2/1994	2 ^a proroga		
			17/6/1994	Proroga	XXXVIII - 7			
				Approvazione nuovo programma di sviluppo e ricerca	17/6/1994			
			9/5/1996	Cambio intestazione quota	1/1/1996			
			9/5/1996	Cambio intestazione quota	1/3/1996			
			13/2/1998	Cambio intestazione quota	1/1/1998			
			1/6/1998	Cambio intestazione quota	1/1/1998			
			12/2/2004	Trasferimento quota	1/4/1998			
			20/7/2004	Cambio intestazione quota	1/1/2004			
			23/8/2006	Cambio intestazione quota	18/5/2004			
			1/3/2013	Proroga	12/2/2004			
			23/12/2020	Cambio intestazione quota	1/3/2013			
				Accettazione rinuncia parziale con riduzione area	23/12/2020			

ELENCO DELLE CONCESSIONI DI COLTIVAZIONE ACCORDATE NELLA TERRAFERMA - Aggiornamento 31/dicembre/2020

805	CODICE E DENOMINAZIONE DELLA CONCESSIONE TORRENTE VULGANO Nota: Presentata istanza di proroga pubblicata nel B.U.I.G. Anno L - N. 4.	TITOLARI DELLA CONCESSIONE e relative quote di partecipazione (%) ENI (100) (r.u.)	PROVVEDIMENTI CONCERNENTI LA CONCESSIONE Data 4/3/1977 16/6/1981 13/2/1998 Natura del provvedimento Conferimento Trasferimento Cambio intestazione	Decorrenza 4/3/1977 16/6/1981 1/1/1998	BUIG XXI - 6 XXV - 10 XLII - 3	PERIODO DI VIGENZA 1° periodo 04/03/2007	SCADENZA	AREA (km2) 41,75	UBICAZIONE DELLA CONCESSIONE PUGLIA (41,75)
808	CODICE E DENOMINAZIONE DELLA CONCESSIONE MONTE MORRONE Nota: Presentata istanza di proroga pubblicata nel B.U.I.G. Anno L - N. 10.	TITOLARI DELLA CONCESSIONE e relative quote di partecipazione (%) GAS PLUS ITALIANA (100) (r.u.)	PROVVEDIMENTI CONCERNENTI LA CONCESSIONE Data 1/9/1977 9/5/1996 9/5/1996 12/2/2004 20/7/2004 1/3/2013 8/2/2017 19/12/2019 Natura del provvedimento Conferimento Cambio intestazione Cambio intestazione Cambio intestazione Cambio intestazione quota Proroga Accettazione rinuncia parziale con riduzione area	Decorrenza 1/9/1977 1/1/1996 1/3/1996 1/1/2004 18/5/2004 1/3/2013 1/9/2007 19/12/2019	BUIG XXI - 11 XL - 6 XL - 6 XLVIII - 3 XLVIII - 8 LVI - 3 LXI - 2 LXIII - 12	PERIODO DI VIGENZA 1ª proroga 01/09/2017	SCADENZA	AREA (km2) 17,42	UBICAZIONE DELLA CONCESSIONE BASILICATA (17,42)
809	CODICE E DENOMINAZIONE DELLA CONCESSIONE CAPO COLONNE	TITOLARI DELLA CONCESSIONE e relative quote di partecipazione (%) ENI (100) (r.u.)	PROVVEDIMENTI CONCERNENTI LA CONCESSIONE Data 3/9/1977 13/2/1998 16/7/2008 9/2/2010 Natura del provvedimento Conferimento Cambio intestazione Proroga Trasferimento	Decorrenza 3/9/1977 1/1/1998 3/9/2007 1/1/2010	BUIG XXI - 12 XLII - 3 LII - 8 LIV - 3	PERIODO DI VIGENZA 1ª proroga 02/09/2017	SCADENZA	AREA (km2) 64,68	UBICAZIONE DELLA CONCESSIONE CALABRIA (64,68)
810	CODICE E DENOMINAZIONE DELLA CONCESSIONE FIUME TRESTE Nota: Presentata istanza di proroga pubblicata nel B.U.I.G. Anno XLIX - N. 1. Presentata istanza di rinuncia pubblicata nel B.U.I.G. Anno LIV - N. 8.	TITOLARI DELLA CONCESSIONE e relative quote di partecipazione (%) ENI (100) (r.u.)	PROVVEDIMENTI CONCERNENTI LA CONCESSIONE Data 24/11/1977 8/7/1987 13/2/1998 4/4/2000 11/2/2002 11/2/2002 11/2/2002 29/7/2002 Natura del provvedimento Unificazione Proroga Cambio intestazione Modifica programma lavori Conferma Proroga Modifica programma lavori Rettifica	Decorrenza 24/11/1977 21/11/1990 1/1/1998 4/4/2000 21/6/2000 21/11/2000 11/2/2002 29/7/2002	BUIG XXII - 1 XXXII - 3 XLII - 3 XLIV - 5 XLVI - 3 XLVI - 3 XLVI - 3 XLVI - 10	PERIODO DI VIGENZA 2ª proroga 21/12/2005	SCADENZA	AREA (km2) 115,5977	UBICAZIONE DELLA CONCESSIONE ABRUZZO (109,47) MOLISE (6,13)
816	CODICE E DENOMINAZIONE DELLA CONCESSIONE CALCIANO	TITOLARI DELLA CONCESSIONE e relative quote di partecipazione (%) ENI (100) (r.u.)	PROVVEDIMENTI CONCERNENTI LA CONCESSIONE Data 25/1/1982 10/3/1988 18/12/1995 13/2/1998 Natura del provvedimento Conferimento Riduzione area Approvazione programma lavori Cambio intestazione	Decorrenza 25/1/1982 10/3/1988 18/12/1995 1/1/1998	BUIG XXVI - 5 XXXII - 8 XL - 1 XLII - 3	PERIODO DI VIGENZA 1° periodo 25/01/2012	SCADENZA	AREA (km2) 65,26	UBICAZIONE DELLA CONCESSIONE BASILICATA (65,26)

ELENCO DELLE CONCESSIONI DI COLTIVAZIONE ACCORDATE NELLA TERRAFERMA - Aggiornamento 31/dicembre/2020

819

CODICE E DENOMINAZIONE DELLA CONCESSIONE	TITOLARI DELLA CONCESSIONE e relative quote di partecipazione (%)	PROVVEDIMENTI CONCERNENTI LA CONCESSIONE		PERIODO DI VIGENZA	SCADENZA	AREA (km2)	UBICAZIONE DELLA CONCESSIONE
		Data	Natura del provvedimento				
MASSERIA VERTICCHIO	ENI (100) (r.u.)	1/7/1982	Unificazione	1/7/1982	XXVI - 11	10/02/2024	MOLISE (28,9)
		7/8/1985	Approvazione ampliamento programma lavori	7/8/1985	XXIX - 9		
		3/6/1994	Proroga	10/2/1994	XXXVIII - 7		
		3/6/1994	Approvazione nuovo programma di sviluppo e ricerca	3/6/1994	XXXVIII - 7		
		28/11/1996	Modifica programma sviluppo	28/11/1996	XL - 12		
		13/2/1998	Cambio intestazione	1/1/1998	XLII - 3		
		1/10/2008	Proroga	10/2/2004	LII - 11		
		9/2/2010	Trasferimento	1/1/2010	LIV - 3		
		21/11/2016	Cambio intestazione	1/10/2016	LX - 11		
		11/1/2018	Proroga e ripermetrazione	10/2/2014	LXII - 1		
		11/1/2018	Approvazione nuovo programma lavori	11/1/2018	LXII - 1		
		30/7/2019	Proroga	10/2/2019	LXIII - 7		

823

CODICE E DENOMINAZIONE DELLA CONCESSIONE	TITOLARI DELLA CONCESSIONE e relative quote di partecipazione (%)	PROVVEDIMENTI CONCERNENTI LA CONCESSIONE		PERIODO DI VIGENZA	SCADENZA	AREA (km2)	UBICAZIONE DELLA CONCESSIONE
		Data	Natura del provvedimento				
TEMPA ROSSA Nota: Presentata istanza di proroga pubblicata nel B.U.I.G. Anno LVI - N. 2.	ENI (70) (r.u.) EDISON E&P (30)	22/3/1984	Conferimento	4/4/1983	XXVIII - 9	69,05	BASILICATA (69,05)
		8/6/1985	Cambio intestazione quota	1/1/1985	XXIX - 10		
		8/8/1991	Trasferimento quota	1/7/1989	XXXVI - 6		
		12/5/1992	Cambio intestazione quota	19/6/1991	XXXVI - 11		
		2/9/1993	Trasferimento quota	1/8/1992	XXXVII - 10		
		2/9/1993	Cambio intestazione quota	4/11/1992	XXXVII - 10		
		13/2/1998	Cambio intestazione quota	1/1/1998	XLII - 3		
		7/12/1999	Modifica programma sviluppo	7/12/1999	XLIV - 1		
		12/2/2004	Intestazione quota	1/12/2003	XLVIII - 3		
		1/8/2018	Trasferimento quote	1/7/2018	LXII - 7		
				1° periodo			

ELENCO DELLE CONCESSIONI DI COLTIVAZIONE ACCORDATE NELLA TERRAFERMA - Aggiornamento 31/dicembre/2020

CODICE E DENOMINAZIONE DELLA CONCESSIONE	TITOLARI DELLA CONCESSIONE e relative quote di partecipazione (%)	PROVVEDIMENTI CONCERNENTI LA CONCESSIONE		PERIODO DI VIGENZA	SCADENZA	AREA (km2)	UBICAZIONE DELLA CONCESSIONE
		Data	Natura del provvedimento				
826 S. BENEDETTO DEL TRONTO Nota: Presentata istanza di proroga pubblicata nel B.U.I.G. Anno LVI - N. 10.	ENI (85,5) (r.u.) EDISON E&P (12,5) GAS PLUS ITALIANA (2)	6/11/1984 21/3/1989 10/7/1991 29/3/1994 29/3/1994 16/10/1995 2/4/1996 8/5/1996 9/5/1996 6/3/1997 13/2/1998 23/11/1998 15/9/1999 12/2/2004 12/2/2004 20/7/2004 9/2/2010 1/3/2013 21/11/2016 1/8/2018	Natura del provvedimento Conferimento Trasferimento quota Trasferimento quota Trasferimento quota Trasferimento quota Modifica programma lavori Riesame art. 3 D.M. 16/10/95 Modifica programma lavori Cambio intestazione quota Trasferimento quota Cambio intestazione quota Cambio intestazione quota Cambio intestazione quota Cambio intestazione quota Cambio intestazione quota Trasferimento quota Cambio intestazione quota Cambio intestazione quota Trasferimento quote	1° periodo	10/09/2014	87,22	MARCHE (87,22)
828 MAFALDA	GAS PLUS ITALIANA (60) (r.u.) EDISON E&P (40)	7/3/1985 4/8/1993 17/6/1994 9/5/1996 23/11/1998 15/9/1999 12/2/2004 20/7/2004 1/3/2013 1/8/2018 30/7/2019 20/12/2019	Natura del provvedimento Conferimento Cambio intestazione quota Ampliamento Cambio intestazione quota Cambio intestazione quota Cambio intestazione quota Intestazione quota Cambio intestazione quota Cambio intestazione quota Trasferimento quote Proroga e ripermetrazione Accettazione rinuncia parziale con riduzione area	1ª proroga	03/12/2024	43,42	MOLISE (43,42)

ELENCO DELLE CONCESSIONI DI COLTIVAZIONE ACCORDATE NELLA TERRAFERMA - Aggiornamento 31/dicembre/2020

829

CODICE E DENOMINAZIONE DELLA CONCESSIONE	TITOLARI DELLA CONCESSIONE e relative quote di partecipazione (%)	PROVVEDIMENTI CONCERNENTI LA CONCESSIONE			PERIODO DI VIGENZA	SCADENZA	AREA (km2)	UBICAZIONE DELLA CONCESSIONE
		Data	Natura del provvedimento	Decorrenza				
MACERATA	GAS PLUS ITALIANA (100) (r.u.)	22/4/1985	Natura del provvedimento Conferimento	12/8/1984	XXIX - 10	12/08/2014	2,5	MARCHE (2,5)
		29/6/1990	Trasferimento	29/6/1990	XXXIV - 12			
		15/6/1995	Approvazione nuovo programma di esplorazione	15/6/1995	XXXIX - 7			

Nota: Presentata istanza di proroga pubblicata nel B.U.I.G. Anno LVI - N. 9.

834

CODICE E DENOMINAZIONE DELLA CONCESSIONE	TITOLARI DELLA CONCESSIONE e relative quote di partecipazione (%)	PROVVEDIMENTI CONCERNENTI LA CONCESSIONE			PERIODO DI VIGENZA	SCADENZA	AREA (km2)	UBICAZIONE DELLA CONCESSIONE
		Data	Natura del provvedimento	Decorrenza				
ORSINO	GAS PLUS ITALIANA (100) (r.u.)	7/8/1985	Natura del provvedimento Conferimento	2/12/1984	XXX - 2	02/12/2014	144,89	BASILICATA (144,89)
		29/6/1990	Modifica programma lavori	29/6/1990	XXXV - 2			
		20/1/1993	Trasferimento	4/3/1992	XXXVII - 11			
		17/6/1994	Modifica programma lavori	17/6/1994	XXXVIII - 8			
		9/5/1996	Cambio intestazione	1/3/1996	XL - 6			
		12/2/2004	Cambio intestazione quota	1/1/2004	XLVIII - 3			
		20/7/2004	Cambio intestazione quota	18/5/2004	XLVIII - 8			
		1/3/2013	Cambio intestazione quota	1/3/2013	LVII - 3			
		23/12/2019	Accettazione rinuncia parziale con riduzione area	23/12/2019	LXIII - 12			

Nota: Presentata istanza di rinuncia pubblicata nel B.U.I.G. Anno XLIX - N. 1.

836

CODICE E DENOMINAZIONE DELLA CONCESSIONE	TITOLARI DELLA CONCESSIONE e relative quote di partecipazione (%)	PROVVEDIMENTI CONCERNENTI LA CONCESSIONE			PERIODO DI VIGENZA	SCADENZA	AREA (km2)	UBICAZIONE DELLA CONCESSIONE
		Data	Natura del provvedimento	Decorrenza				
MASSERIA MONACO	EDISON E&P (50) (r.u.)	8/7/1986	Natura del provvedimento Conferimento	8/7/1986	XXX - 8	08/07/2016	35,93	BASILICATA (35,93)
		8/8/1991	Trasferimento quota e nomina r.u.	1/7/1989	XXXI - 6			
		12/5/1992	Cambio intestazione quota	19/6/1991	XXXVI - 11			
		2/9/1993	Trasferimento quota e nomina r.u.	1/8/1992	XXXVII - 10			
		2/9/1993	Cambio intestazione quota	4/11/1992	XXXVII - 10			
		1/12/1994	Integrazione nuovo programma di esplorazione	1/12/1994	XXXIX - 1			
		13/2/1998	Cambio intestazione quota	1/1/1998	XLII - 3			
		12/2/2004	Intestazione quota	1/12/2003	XLVIII - 3			
		1/8/2018	Trasferimento quote	1/7/2018	LXII - 7			

Nota: Presentata istanza di proroga pubblicata nel B.U.I.G. Anno LVIII - N. 7.

ELENCO DELLE CONCESSIONI DI COLTIVAZIONE ACCORDATE NELLA TERRAFERMA - Aggiornamento 31/dicembre/2020

CODICE E DENOMINAZIONE DELLA CONCESSIONE	TITOLARI DELLA CONCESSIONE e relative quote di partecipazione (%)	PROVVEDIMENTI CONCERNENTI LA CONCESSIONE		PERIODO DI VIGENZA	SCADENZA	AREA (km2)	UBICAZIONE DELLA CONCESSIONE		
		Data	Natura del provvedimento						
837	PIGAZZANO Nota: Presentata istanza di proroga pubblicata nel B.U.I.G. Anno LVI - N. 9.	GAS PLUS ITALIANA (100) (r.u.)	2/7/1986	Conferimento	1° periodo	24/05/2014	EMILIA ROMAGNA (21,93)		
20/12/1992			Trasferimento	XXX - 11	24/5/1984	XXXVII - 12			
9/5/1996			Cambio intestazione	XL - 6	1/1/1996	XL - 6			
9/5/1996			Cambio intestazione	XL - 6	1/3/1996	XL - 6			
12/2/2004			Cambio intestazione	XLVIII - 3	1/1/2004	XLVIII - 3			
20/7/2004			Cambio intestazione	XLVIII - 8	18/5/2004	XLVIII - 8			
1/3/2013			Cambio intestazione quota	LVI - 3	1/3/2013	LVI - 3			
18/12/2019			Accettazione rinuncia parziale con riduzione area	LXIII - 12	18/12/2019	LXIII - 12			
839	MONTIGNANO Nota: Presentata istanza di proroga pubblicata nel B.U.I.G. Anno LVIII - N. 8.	EDISON E&P (50) (r.u.) GAS PLUS ITALIANA (50)	15/4/1987	Conferimento	1° periodo	17/07/2016	MARCHE (93,48)		
21/3/1989			Sostituzione art. 2 D.M. 15/4/87	XXXI - 11	17/7/1986	XXXIII - 8			
21/3/1989			Trasferimento quota e nomina r.u.	XXXIII - 8	21/3/1989	XXXIII - 8			
10/10/1990			Trasferimento quota e nomina r.u.	XXXV - 5	10/10/1990	XXXV - 5			
4/8/1993			Cambio intestazione quota	XXXVII - 10	23/4/1992	XXXVII - 10			
9/5/1996			Cambio intestazione quota	XL - 6	1/3/1996	XL - 6			
13/5/1997			Modifica programma lavori	XLI - 6	13/5/1997	XLI - 6			
23/11/1998			Cambio intestazione quota	XLII - 12	29/6/1998	XLII - 12			
15/9/1999			Cambio intestazione quota	XLIII - 10	1/7/1999	XLIII - 10			
12/2/2004			Cambio intestazione quota	XLIII - 3	1/12/2003	XLIII - 3			
12/2/2004			Cambio intestazione quota	XLVIII - 3	1/1/2004	XLVIII - 3			
20/7/2004			Cambio intestazione quota	XLVIII - 8	18/5/2004	XLVIII - 8			
1/3/2013			Cambio intestazione quota	LVI - 3	1/3/2013	LVI - 3			
1/8/2018			Trasferimento quote	LXII - 7	1/7/2018	LXII - 7			
841			SETTEFINESTRE Nota: Presentata istanza di proroga pubblicata nel B.U.I.G. Anno LVIII - N. 8.	GAS PLUS ITALIANA (100) (r.u.)	8/7/1987	Conferimento		1° periodo	08/07/2017
10/7/1991	Trasferimento quota e nomina r.u.	XXXII - 3			8/7/1987	XXXII - 3			
10/7/1991	Trasferimento quota	XXXVI - 1			19/1/1990	XXXVI - 1			
9/5/1996	Cambio intestazione quota	XL - 6			28/12/1990	XL - 6			
13/5/1997	Modifica programma lavori	XL - 6			1/3/1996	XL - 6			
20/3/2000	Cambio intestazione quota	XLV - 4			13/5/1997	XLV - 4			
20/4/2001	Cambio intestazione quota	XLV - 5			1/1/2000	XLV - 4			
18/9/2001	Trasferimento quota	XLV - 10			1/10/2000	XLV - 5			
12/2/2004	Cambio intestazione	XLVIII - 3			29/6/2001	XLV - 10			
20/7/2004	Cambio intestazione	XLVIII - 8			1/1/2004	XLVIII - 3			
27/4/2005	Trasferimento quota e nomina r.u.	LII - 3			18/5/2004	XLVIII - 8			
5/5/2008	Assunzione quota	LII - 6			30/12/2004	LII - 3			
1/3/2013	Cambio intestazione quota	LVI - 3			7/4/2008	LII - 6			
20/12/2019	Accettazione rinuncia parziale con riduzione area	LXIII - 12			1/3/2013	LVI - 3			
					20/12/2019	LXIII - 12			

ELENCO DELLE CONCESSIONI DI COLTIVAZIONE ACCORDATE NELLA TERRAFERMA - Aggiornamento 31/dicembre/2020

842	CODICE E DENOMINAZIONE DELLA CONCESSIONE	TITOLARI DELLA CONCESSIONE e relative quote di partecipazione (%)	PROVVEDIMENTI CONCERNENTI LA CONCESSIONE		PERIODO DI VIGENZA	SCADENZA	AREA (km2)	UBICAZIONE DELLA CONCESSIONE
			Data	Natura del provvedimento				
	S. MARIA NUOVA	GAS PLUS ITALIANA (100) (r.u.)	8/7/1987	Natura del provvedimento Conferimento	8/7/1987	08/07/2017	5	MARCHE (5)
	Nota: Presentata istanza di variazione del programma dei lavori pubblicata nel B.U.I.G. Anno LVII - N. 9.		10/7/1991	Trasferimento quota e nomina r.u.	19/1/1990			
			10/7/1991	Trasferimento quota	28/12/1990			
			6/8/1993	Nomina r.u.	6/8/1993			
			6/8/1993	Modifica programma lavori	6/8/1993			
			2/4/1996	Modifica programma lavori	2/4/1996			
			9/5/1996	Cambio intestazione quota	1/3/1996			
			20/3/2000	Cambio intestazione quota	1/1/2000			
			20/4/2001	Cambio intestazione quota	1/10/2000			
			18/9/2001	Trasferimento quota	29/6/2001			
			12/2/2004	Cambio intestazione	1/1/2004			
			20/7/2004	Cambio intestazione	18/5/2004			
			1/3/2013	Cambio intestazione quota	1/3/2013			
			20/12/2019	Accettazione rinuncia parziale con riduzione area	20/12/2019			
843	CODICE E DENOMINAZIONE DELLA CONCESSIONE	TITOLARI DELLA CONCESSIONE e relative quote di partecipazione (%)	PROVVEDIMENTI CONCERNENTI LA CONCESSIONE		PERIODO DI VIGENZA	SCADENZA	AREA (km2)	UBICAZIONE DELLA CONCESSIONE
	PECORARO	ENI (100) (r.u.)	Data	Natura del provvedimento	Decorrenza	BUIG		
	Nota: Presentata istanza di proroga pubblicata nel B.U.I.G. Anno XLVIII - N. 9.		9/2/1988	Conferimento e unificazione	9/2/1988	XXXII - 3		
	Presentata istanza di proroga pubblicata nel B.U.I.G. Anno LVII - N. 10.		13/2/1998	Cambio intestazione	1/1/1998	XLII - 3		
			16/3/1999	Modifica programma sviluppo	16/3/1999	XLIII - 4		
845	CODICE E DENOMINAZIONE DELLA CONCESSIONE	TITOLARI DELLA CONCESSIONE e relative quote di partecipazione (%)	PROVVEDIMENTI CONCERNENTI LA CONCESSIONE		PERIODO DI VIGENZA	SCADENZA	AREA (km2)	UBICAZIONE DELLA CONCESSIONE
	MONTE CANTIERE	SOCIETÀ IDROELETTRICA ALTO MODENESE (100) (r.u.)	Data	Natura del provvedimento	Decorrenza	BUIG		
			13/7/1988	Conferimento	13/7/1988	XXXII - 8		
							36,36	EMILIA ROMAGNA (36,36)

ELENCO DELLE CONCESSIONI DI COLTIVAZIONE ACCORDATE NELLA TERRAFERMA - Aggiornamento 31/dicembre/2020

CODICE E DENOMINAZIONE DELLA CONCESSIONE	TITOLARI DELLA CONCESSIONE e relative quote di partecipazione (%)	PROVVEDIMENTI CONCERNENTI LA CONCESSIONE		PERIODO DI VIGENZA	SCADENZA	AREA (km2)	UBICAZIONE DELLA CONCESSIONE
		Data	Natura del provvedimento				
846 IL SALICE	GAS PLUS ITALIANA (100) (r.u.)	28/7/1988	Natura del provvedimento Conferimento	Decorrenza 27/3/1988	1° periodo	27/03/2018	BASILICATA (15,73)
		2/7/1990	Trasferimento quota	1/1/1989	XXXIII - 1		
		12/11/1993	Trasferimento quota	6/4/1993	XXXV - 2		
		11/4/1995	Approvazione nuovo programma di esplorazione	11/4/1995	XXXVII - 12		
		9/5/1996	Cambio intestazione quota	1/3/1996	XXXIX - 5		
		14/6/1996	Trasferimento quota	1/1/1996	XL - 6		
		14/6/1996	Cambio intestazione quota	23/1/1996	XL - 7		
		7/12/1999	Assunzione quote	27/9/1999	XL - 7		
		12/2/2004	Cambio intestazione quota	1/1/2004	XLIV - 1		
		20/7/2004	Cambio intestazione quota	18/5/2004	XLV - 3		
		1/3/2013	Cambio intestazione quota	1/3/2013	XLVIII - 8		
		4/12/2019	Accettazione rinuncia parziale con riduzione area	4/12/2019	LVI - 3		
					LXIII - 12		
849							
MASSERIA GROTTAVECCHIA	TITOLARI DELLA CONCESSIONE e relative quote di partecipazione (%)		PROVVEDIMENTI CONCERNENTI LA CONCESSIONE		PERIODO DI VIGENZA		UBICAZIONE DELLA CONCESSIONE
	CANOE ITALIA (20) (r.u.)	6/9/1988	Natura del provvedimento Conferimento	Decorrenza 6/9/1988	1° periodo	06/09/2018	PUGLIA (1,94)
	GAS PLUS ITALIANA (58,25)	24/5/1990	Trasferimento quota	1/1/1989	XXXIII - 8		
	EDISON E&P (13,75)	11/4/1991	Trasferimento quota	1/7/1989	XXXV - 2		
	IRMINIO (8)	12/5/1992	Cambio intestazione quota	19/12/1989	XXXV - 2		
		2/9/1993	Trasferimento quota	19/6/1991	XXXVI - 5		
		2/9/1993	Cambio intestazione quota	1/8/1992	XXXVI - 11		
		9/5/1996	Cambio intestazione quota	4/11/1992	XXXVII - 10		
		14/6/1996	Trasferimento quota e nomina r.u.	1/3/1996	XXXVII - 10		
		14/6/1996	Cambio intestazione quota	1/1/1996	XL - 6		
		20/3/2000	Cambio intestazione quota	23/1/1996	XL - 7		
		18/9/2001	Cambio intestazione quota	1/10/2000	XL - 7		
		5/4/2002	Trasferimento quota	29/6/2001	XLIV - 4		
		12/2/2004	Intestazione quota	1/10/2000	XLV - 5		
		12/2/2004	Cambio intestazione quota	29/6/2001	XLV - 5		
		20/7/2004	Cambio intestazione quota	29/11/2001	XLVI - 12		
		8/10/2004	Trasferimento quota	1/12/2003	XLVII - 3		
		30/6/2005	Trasferimento quota	1/1/2004	XLVIII - 3		
		16/4/2008	Cambio intestazione quota	18/5/2004	XLVIII - 3		
		1/3/2013	Cambio intestazione quota	17/12/2003	XLVIII - 8		
		28/6/2013	Trasferimento quota	26/4/2005	XLVIII - 11		
		18/9/2014	Cambio intestazione quota	12/2/2008	XLIX - 7		
		1/8/2018	Trasferimento quote	1/3/2013	LII - 5		
		20/12/2019	Accettazione rinuncia parziale con riduzione area	5/6/2013	LII - 5		
				5/12/2013	LVI - 3		
				1/7/2018	LVI - 6		
				20/12/2019	LVIII - 9		
					LXII - 7		
					LXIII - 12		

ELENCO DELLE CONCESSIONI DI COLTIVAZIONE ACCORDATE NELLA TERRAFERMA - Aggiornamento 31/dicembre/2020

850	CODICE E DENOMINAZIONE DELLA CONCESSIONE	TITOLARI DELLA CONCESSIONE e relative quote di partecipazione (%)		PROVVEDIMENTI CONCERNENTI LA CONCESSIONE		PERIODO DI VIGENZA	SCADENZA	AREA (km2)	UBICAZIONE DELLA CONCESSIONE
		Data	Natura del provvedimento	Decorrenza	BUIG				
	TOMBOLO	SIM (100) (r.u.)		6/2/1989	Conferimento	5/4/1988	XXXIII - 8	285,98	TOSCANA (285,98)
				20/12/1992	Trasferimento	31/3/1992	XXXVII - 12		
				9/5/1996	Cambio intestazione	1/1/1996	XL - 6		
				9/5/1996	Cambio intestazione	1/3/1996	XL - 6		
				9/2/2004	Trasferimento quota	2/10/2003	XLVIII - 3		
				20/10/2008	Riattribuzione	20/10/2008	LII - 11		
853	PORTO CIVITANOVA	GAS PLUS ITALIANA (60) (r.u.) EDISON E&P (40)		9/6/1989	Conferimento	17/5/1989	XXXIII - 11	54,05	MARCHE (54,05)
				4/8/1993	Cambio intestazione quota	23/4/1992	XXXVII - 10		
				9/5/1996	Cambio intestazione quota	1/1/1996	XL - 6		
				9/5/1996	Cambio intestazione quota	1/3/1996	XL - 6		
				23/11/1998	Cambio intestazione quota	29/6/1998	XLII - 12		
				15/9/1999	Cambio intestazione quota	1/7/1999	XLIII - 10		
				12/2/2004	Intestazione quota	1/12/2003	XLVIII - 3		
				20/7/2004	Cambio intestazione quota	1/1/2004	XLVIII - 3		
				1/3/2013	Cambio intestazione quota	18/5/2004	XLVIII - 8		
				1/8/2018	Trasferimento quote	1/3/2013	LVI - 3		
				23/12/2019	Accettazione rinuncia parziale con riduzione area	1/7/2018	LXII - 7		
						23/12/2019	LXIII - 12		
854	SAN BASTILE	ROCKHOPPER ITALIA (85) (r.u.) IRMINIO (15)		4/7/1989	Conferimento	6/12/1988	XXXIII - 12	97,56	ABRUZZO (97,56)
				6/10/1993	Trasferimento quote	23/4/1993	XXXVII - 11		
				13/1/1994	Ampliamento	13/1/1994	XXXVIII - 2		
				9/5/1996	Cambio intestazione quota	1/3/1996	XL - 6		
				14/6/1996	Trasferimento quota	1/1/1996	XL - 7		
				14/6/1996	Cambio intestazione quota	23/1/1996	XL - 7		
				5/4/2002	Trasferimento quota	29/11/2001	XLVI - 12		
				9/2/2004	Trasferimento quota	2/10/2003	XLVIII - 3		
				30/6/2005	Trasferimento quota	26/4/2005	XLIX - 7		
				16/4/2008	Cambio intestazione quota	12/2/2008	LII - 5		
				7/8/2008	Assunzione quota	9/7/2008	LII - 9		
				23/2/2015	Modifica denominazione sociale	3/12/2014	LIX - 2		
				25/10/2016	Trasferimento quota	12/9/2016	LX - 10		

ELENCO DELLE CONCESSIONI DI COLTIVAZIONE ACCORDATE NELLA TERRAFERMA - Aggiornamento 31/dicembre/2020

856

CODICE E DENOMINAZIONE DELLA CONCESSIONE	TITOLARI DELLA CONCESSIONE e relative quote di partecipazione (%)	PROVVEDIMENTI CONCERNENTI LA CONCESSIONE		PERIODO DI VIGENZA	SCADENZA	AREA (km2)	UBICAZIONE DELLA CONCESSIONE
		Data	Natura del provvedimento				
TORRENTE CIGNO	CANOEL ITALIA (45) (r.u.) GAS PLUS ITALIANA (55)	25/1/1990	Conferimento	7/3/1989	XXXIV - 6	28,94	MOLISE (28,94)
		12/5/1992	Cambio intestazione quota	19/6/1991	XXXVI - 11		
		6/8/1993	Trasferimento quota	7/6/1991	XXXVII - 10		
		6/8/1993	Trasferimento quota	4/11/1992	XXXVII - 10		
		6/8/1993	Approvazione nuovo programma lavori	6/8/1993	XXXVII - 10		
		10/3/1994	Assunzione quota	26/11/1993	XXXVIII - 4		
		9/5/1996	Cambio intestazione quota	1/3/1996	XL - 6		
		14/6/1996	Trasferimento quota e nomina r.u.	1/1/1996	XL - 7		
		14/6/1996	Cambio intestazione quota e nomina r.u.	23/1/1996	XL - 7		
		5/4/2002	Trasferimento quota	29/11/2001	XLVI - 12		
		12/2/2004	Cambio intestazione quota	1/1/2004	XLVIII - 3		
		20/7/2004	Cambio intestazione quota	18/5/2004	XLVIII - 8		
		30/6/2005	Trasferimento quota	26/4/2005	XLIX - 7		
		16/4/2008	Cambio intestazione quota	12/2/2008	LII - 5		
1/3/2013	Cambio intestazione quota	1/3/2013	LVI - 3				
28/6/2013	Trasferimento quota	5/6/2013	LVI - 6				
30/12/2019	Accettazione rinuncia parziale con riduzione area	30/12/2019	LXIII - 12				

857

CODICE E DENOMINAZIONE DELLA CONCESSIONE	TITOLARI DELLA CONCESSIONE e relative quote di partecipazione (%)	PROVVEDIMENTI CONCERNENTI LA CONCESSIONE		PERIODO DI VIGENZA	SCADENZA	AREA (km2)	UBICAZIONE DELLA CONCESSIONE
		Data	Natura del provvedimento				
S. TEODORO	CANOEL ITALIA (100) (r.u.)	30/9/1990	Conferimento	5/9/1989	XXXIV - 12	5,22	BASILICATA (5,22)
		30/9/1990	Trasferimento quota	30/9/1990	XXXIV - 12		
		12/5/1992	Cambio intestazione quota	19/6/1991	XXXVI - 11		
		2/9/1993	Trasferimento quota	1/8/1992	XXXVII - 10		
		2/9/1993	Cambio intestazione quota	4/11/1992	XXXVII - 10		
		12/11/1993	Trasferimento quota	6/4/1993	XXXVII - 12		
		9/5/1996	Cambio intestazione quota	1/3/1996	XL - 6		
		14/6/1996	Trasferimento quota e nomina r.u.	1/1/1996	XL - 7		
		14/6/1996	Cambio intestazione quota	23/1/1996	XL - 7		
		7/12/1999	Trasferimento quota	28/9/1999	XLIV - 1		
		8/3/2000	Trasferimento quote	4/2/2000	XLIV - 4		
		17/11/2000	Trasferimento quota	10/8/2000	XLIV - 12		
		17/11/2000	Trasferimento quota e nomina r.u.	4/10/2000	XLIV - 12		
		19/10/2001	Trasferimento quota e nomina r.u.	1/8/2001	XLV - 11		
		8/10/2004	Trasferimento quota	31/12/2002	XLVIII - 11		
		3/12/2004	Trasferimento quota	2/3/2004	XLIX - 1		
		30/6/2005	Trasferimento	26/4/2005	XLIX - 7		
		16/4/2008	Intestazione	12/2/2008	LII - 5		
28/6/2013	Trasferimento quota	5/6/2013	LVI - 6				
18/12/2019	Accettazione rinuncia parziale con riduzione area	18/12/2019	LXIII - 12				

ELENCO DELLE CONCESSIONI DI COLTIVAZIONE ACCORDATE NELLA TERRAFERMA - Aggiornamento 31/dicembre/2020

858 CODICE E DENOMINAZIONE DELLA CONCESSIONE	TITOLARI DELLA CONCESSIONE e relative quote di partecipazione (%)	PROVVEDIMENTI CONCERNENTI LA CONCESSIONE		PERIODO DI VIGENZA	SCADENZA	AREA (km2)	UBICAZIONE DELLA CONCESSIONE		
		Data	Natura del provvedimento					Decorrenza	BUIG
MISANO ADRIATICO	CANOEL ITALIA (100) (r.u.)	20/6/1990	Conferimento	20/6/1990	XXXV - 2	2,48	EMILIA ROMAGNA (2,44)		
		9/5/1996	Cambio intestazione quota	1/3/1996	XL - 6				
		14/6/1996	Trasferimento quota e nomina r.u.	1/1/1996	XL - 7				
		14/6/1996	Cambio intestazione quota	23/1/1996	XL - 7				
		7/2/2001	Trasferimento quota	11/2/2000	XLV - 3				
		7/2/2001	Nomina r.u.	18/10/2000	XLV - 3				
		7/2/2001	Trasferimento quota	18/10/2000	XLV - 3				
		5/4/2002	Trasferimento quota	29/11/2001	XLVI - 12				
		26/6/2003	Trasferimento quota	27/3/2003	XLVII - 10				
		10/11/2003	Trasferimento quota	30/9/2003	XLVII - 12				
		2/3/2005	Trasferimento quota	28/12/2004	XLIX - 4				
		30/6/2005	Trasferimento	26/4/2005	XLIX - 7				
		16/4/2008	Intestazione	12/2/2008	LII - 5				
		28/6/2013	Trasferimento quota	5/6/2013	LVI - 6				
20/12/2019	Accettazione rinuncia parziale con riduzione area	20/12/2019	LXIII - 12						
859 CODICE E DENOMINAZIONE DELLA CONCESSIONE	GAS PLUS ITALIANA (100) (r.u.)	30/9/1990	Conferimento	30/9/1990	XXXV - 2	67,52	BASILICATA (64.01)		
		9/5/1996	Cambio intestazione	1/1/1996	XL - 6				
		9/5/1996	Cambio intestazione	1/3/1996	XL - 6				
		12/2/2004	Cambio intestazione	1/1/2004	XLVIII - 3				
		20/7/2004	Cambio intestazione	18/5/2004	XLVIII - 8				
		1/3/2013	Cambio intestazione quota	1/3/2013	LVI - 3				
		19/12/2019	Accettazione rinuncia parziale con riduzione area	19/12/2019	LXIII - 12				
		861 CODICE E DENOMINAZIONE DELLA CONCESSIONE	TITOLARI DELLA CONCESSIONE e relative quote di partecipazione (%) ROCKHOPPER ITALIA (50) (r.u.) EDISON E&P (50)	5/4/1991	Conferimento	5/4/1991	XXXV - 8	59,2	PUGLIA (59,2)
				2/9/1993	Trasferimento quota	1/8/1992	XXXVII - 10		
				2/9/1993	Cambio intestazione quota	4/11/1992	XXXVII - 10		
				14/6/1996	Trasferimento quota e nomina r.u.	1/1/1996	XL - 7		
				14/6/1996	Cambio intestazione quota	23/1/1996	XL - 7		
				5/4/2002	Trasferimento quota	29/11/2001	XLVI - 12		
				12/2/2004	Intestazione quota	1/12/2003	XLVIII - 3		
30/6/2005	Trasferimento quota			26/4/2005	XLIX - 7				
16/4/2008	Cambio intestazione quota			12/2/2008	LII - 5				
23/2/2015	Modifica denominazione sociale			3/12/2014	LIX - 2				
1/8/2018	Trasferimento quote			1/7/2018	LXII - 7				
4/12/2019	Accettazione rinuncia parziale con riduzione area			4/12/2019	LXIII - 12				

ELENCO DELLE CONCESSIONI DI COLTIVAZIONE ACCORDATE NELLA TERRAFERMA - Aggiornamento 31/dicembre/2020

CODICE E DENOMINAZIONE DELLA CONCESSIONE	TITOLARI DELLA CONCESSIONE e relative quote di partecipazione (%)	PROVVEDIMENTI CONCERNENTI LA CONCESSIONE		PERIODO DI VIGENZA	SCADENZA	AREA (km2)	UBICAZIONE DELLA CONCESSIONE		
		Data	Natura del provvedimento					Decorrenza	BUIG
862 SAN MARCO	EDISON E&P (100) (r.u.)	9/7/1991	Conferimento	9/7/1991	1° periodo	40,09	MARCHE (40,09)		
		12/5/1992	Cambio intestazione quota	19/6/1991	XXXV - 10				
		4/8/1993	Cambio intestazione quota	23/4/1992	XXXVI - 11				
		2/9/1993	Trasferimento quota e nomina r.u.	1/8/1992	XXXVII - 10				
		2/9/1993	Cambio intestazione quota	4/11/1992	XXXVII - 10				
		23/11/1998	Cambio intestazione quota	29/6/1998	XLII - 12				
		15/9/1999	Cambio intestazione quota	1/7/1999	XLIII - 10				
		12/2/2004	Cambio intestazione quota	1/12/2003	XLVIII - 3				
		1/8/2018	Trasferimento quote	1/7/2018	LXII - 7				
		20/12/2019	Accettazione rinuncia parziale con riduzione area	20/12/2019	LXIII - 12				
		864 S. MAURO	GAS PLUS ITALIANA (77) (r.u.) CANOEL ITALIA (18) PETROREP ITALIANA (5)	9/8/1991	Conferimento	9/2/1990	1° periodo	10,12	ABRUZZO (10,12)
				9/5/1996	Cambio intestazione quota	1/3/1996	XXXVI - 3		
				14/6/1996	Trasferimento quota	1/1/1996	XL - 6		
				14/6/1996	Cambio intestazione quota	23/1/1996	XL - 7		
				11/9/1997	Modifica programma sviluppo	11/9/1997	XL - 10		
				1/4/1999	Approvazione programma lavori	1/4/1999	XLIII - 5		
20/3/2000	Cambio intestazione quota			1/1/2000	XLIV - 4				
20/4/2001	Cambio intestazione quota			1/10/2000	XLV - 5				
18/9/2001	Trasferimento quota e nomina r.u.			29/6/2001	XLV - 10				
5/4/2002	Trasferimento quota			29/11/2001	XLVI - 12				
12/2/2004	Cambio intestazione quota			1/1/2004	XLVIII - 3				
20/7/2004	Cambio intestazione quota			18/5/2004	XLVIII - 8				
30/6/2005	Trasferimento quota			26/4/2005	XLIX - 7				
16/4/2008	Cambio intestazione quota			12/2/2008	LII - 5				
1/3/2013	Cambio intestazione quota			1/3/2013	LVI - 3				
28/6/2013	Trasferimento quota			5/6/2013	LVI - 6				
20/12/2019	Accettazione rinuncia parziale con riduzione area	20/12/2019	LXIII - 12						

ELENCO DELLE CONCESSIONI DI COLTIVAZIONE ACCORDATE NELLA TERRAFERMA - Aggiornamento 31/dicembre/2020

865

CODICE E DENOMINAZIONE DELLA CONCESSIONE	TITOLARI DELLA CONCESSIONE e relative quote di partecipazione (%)	PROVVEDIMENTI CONCERNENTI LA CONCESSIONE		PERIODO DI VIGENZA	SCADENZA	AREA (km2)	UBICAZIONE DELLA CONCESSIONE
		Data	Natura del provvedimento				
SCANZANO	ROCKHOPPER ITALIA (100) (r.u.)	13/12/1991	Natura del provvedimento Conferimento	13/12/1991	13/12/2021	15,75	BASILICATA (15,75)
		12/11/1993	Trasferimento quota	6/4/1993			XXXVII - 12
		9/5/1996	Cambio intestazione quota	1/3/1996			XL - 6
		14/6/1996	Trasferimento quota	1/1/1996			XL - 7
		14/6/1996	Cambio intestazione quota	23/1/1996			XL - 7
		19/3/1997	Modifica programma sviluppo	19/3/1997			XLI - 4
		9/5/2001	Trasferimento quota	14/9/2000			XLV - 6
		30/10/2001	Trasferimento quota	2/7/2001			XLV - 11
		5/4/2002	Trasferimento quota	29/11/2001			XLVI - 12
		12/2/2004	Cambio intestazione quota	1/1/2004			XLVIII - 3
		20/7/2004	Cambio intestazione quota	18/5/2004			XLVIII - 8
		8/10/2004	Trasferimento quota	31/12/2002			XLVIII - 11
		21/3/2005	Trasferimento quota	17/12/2004			XLIX - 4
		30/6/2005	Trasferimento	26/4/2005			XLIX - 7
		16/4/2008	Intestazione	12/2/2008			LII - 5
		23/2/2015	Modifica denominazione sociale	3/12/2014			LIX - 2
		19/12/2019	Accettazione rinuncia parziale con riduzione area	19/12/2019			LXIII - 12

867

CODICE E DENOMINAZIONE DELLA CONCESSIONE	TITOLARI DELLA CONCESSIONE e relative quote di partecipazione (%)	PROVVEDIMENTI CONCERNENTI LA CONCESSIONE		PERIODO DI VIGENZA	SCADENZA	AREA (km2)	UBICAZIONE DELLA CONCESSIONE
		Data	Natura del provvedimento				
MONTE URANO	EDISON E&P (40) (r.u.) ENI (60)	30/3/1992	Natura del provvedimento Conferimento	26/10/1989	26/10/2019	37,35	MARCHE (37,35)
		4/8/1993	Cambio intestazione quota	23/4/1992			XXXVI - 10
		2/9/1993	Trasferimento quota e nomina r.u.	1/8/1992			XXXVII - 10
		2/9/1993	Cambio intestazione quota	4/11/1992			XXXVII - 10
		5/7/1994	Modifica programma lavori	5/7/1994			XXXVIII - 8
		13/2/1998	Cambio intestazione quota	1/1/1998			XLII - 3
		23/11/1998	Cambio intestazione quota	29/6/1998			XLII - 12
		15/9/1999	Cambio intestazione quota	1/7/1999			XLIII - 10
		12/2/2004	Intestazione quota	1/12/2003			XLVIII - 3
		17/4/2009	Riduzione area	7/10/2008			LIII - 5
		9/2/2010	Trasferimento quota	1/1/2010			LIV - 3
		21/11/2016	Cambio intestazione	1/10/2016			LX - 11
		1/8/2018	Trasferimento quote	1/7/2018			LXII - 7

ELENCO DELLE CONCESSIONI DI COLTIVAZIONE ACCORDATE NELLA TERRAFERMA - Aggiornamento 31/dicembre/2020

CODICE E DENOMINAZIONE DELLA CONCESSIONE	TITOLARI DELLA CONCESSIONE e relative quote di partecipazione (%)	PROVVEDIMENTI CONCERNENTI LA CONCESSIONE		PERIODO DI VIGENZA	SCADENZA	AREA (km2)	UBICAZIONE DELLA CONCESSIONE
		Data	Natura del provvedimento				
868 MASSERIA PETRILLI	CANOEL ITALIA (50) (r.u.) GAS PLUS ITALIANA (50)	21/5/1992	Natura del provvedimento Conferimento	19/5/1990	1° periodo	10,29	PUGLIA (10,29)
		4/3/1994	Trasferimento quota	1/9/1993			
		4/3/1994	Ampliamento	4/3/1994			
		9/5/1996	Cambio intestazione quota	1/3/1996			
		14/6/1996	Trasferimento quota e nomina r.u.	1/1/1996			
		14/6/1996	Cambio intestazione quota	23/1/1996			
		9/5/2001	Trasferimento quota	14/9/2000			
		30/10/2001	Trasferimento quota	2/7/2001			
		5/4/2002	Trasferimento quota	29/11/2001			
		4/4/2003	Assunzione quota	26/11/2002			
		12/2/2004	Cambio intestazione quota	1/1/2004			
		20/7/2004	Cambio intestazione quota	18/5/2004			
		8/10/2004	Trasferimento quota	31/12/2002			
		30/6/2005	Trasferimento quota	26/4/2005			
		16/4/2008	Cambio intestazione quota	12/2/2008			
		1/3/2013	Cambio intestazione quota	1/3/2013			
		28/6/2013	Trasferimento quota	5/6/2013			
		4/12/2019	Accettazione rinuncia parziale con riduzione area	4/12/2019			
869 S. ANDREA	CANOEL ITALIA (40) (r.u.) EDISON E&P (50) PETROREP ITALIANA (10)	8/8/1992	Natura del provvedimento Conferimento	8/8/1992	1° periodo	9,53	VENETO (9,47)
		2/9/1993	Trasferimento quota	1/8/1992			
		2/9/1993	Cambio intestazione quota	4/11/1992			
		14/6/1996	Trasferimento quota e nomina r.u.	1/1/1996			
		14/6/1996	Cambio intestazione quota	23/1/1996			
		5/4/2002	Trasferimento quota	29/11/2001			
		12/2/2004	Intestazione quota	1/12/2003			
		30/6/2005	Trasferimento quota	26/4/2005			
		16/4/2008	Cambio intestazione quota	12/2/2008			
		28/6/2013	Trasferimento quota	5/6/2013			
		1/8/2018	Trasferimento quote	1/7/2018			
		4/12/2019	Accettazione rinuncia parziale con riduzione area	4/12/2019			

ELENCO DELLE CONCESSIONI DI COLTIVAZIONE ACCORDATE NELLA TERRAFERMA - Aggiornamento 31/dicembre/2020

CODICE E DENOMINAZIONE DELLA CONCESSIONE	TITOLARI DELLA CONCESSIONE e relative quote di partecipazione (%)	PROVVEDIMENTI CONCERNENTI LA CONCESSIONE		PERIODO DI VIGENZA	SCADENZA	AREA (km2)	UBICAZIONE DELLA CONCESSIONE
		Data	Natura del provvedimento				
870 MONTE VERDESE	ROCKHOPPER ITALIA (60) (r.u.) GAS PLUS ITALIANA (30) PETROREP ITALIANA (10)	18/1/1993	Natura del provvedimento	28/6/1992	1° periodo	28/06/2022	BASILICATA (15,57)
		9/5/1996	Conferimento	1/3/1996	XL - 6		
		14/6/1996	Cambio intestazione quota	1/1/1996	XL - 7		
		14/6/1996	Trasferimento quota e nomina r.u.	23/1/1996	XL - 7		
		5/4/2002	Cambio intestazione quota	29/11/2001	XLVI - 12		
		12/2/2004	Trasferimento quota	1/1/2004	XLVIII - 3		
		20/7/2004	Cambio intestazione quota	18/5/2004	XLVIII - 8		
		30/6/2005	Cambio intestazione quota	26/4/2005	XLIX - 7		
		16/4/2008	Trasferimento quota	12/2/2008	LII - 5		
		1/3/2013	Cambio intestazione quota	1/3/2013	LVII - 3		
		23/2/2015	Modifica denominazione sociale	3/12/2014	LIX - 2		
		18/12/2019	Accettazione rinuncia parziale con riduzione area	18/12/2019	LXIII - 12		
871 CASA MAGGI	GAS PLUS ITALIANA (100) (r.u.)	15/3/1993	Natura del provvedimento	26/10/1992	1° periodo	26/10/2022	MARCHE (2,49)
		9/5/1996	Conferimento	1/3/1996	XL - 6		
		27/9/1999	Cambio intestazione quota	29/4/1999	XLIII - 11		
		12/2/2004	Assunzione quota	1/1/2004	XLVIII - 3		
		20/7/2004	Cambio intestazione quota	18/5/2004	XLVIII - 8		
		1/3/2013	Cambio intestazione quota	1/3/2013	LVII - 3		
		20/12/2019	Accettazione rinuncia parziale con riduzione area	20/12/2019	LXIII - 12		
874 MASSERIA VIORANO	PENGAS ITALIANA (100) (r.u.)	16/7/1993	Natura del provvedimento	10/10/1989	1° periodo	10/10/2019	BASILICATA (2,6)
		12/11/1993	Conferimento	6/4/1993	XXXVII - 9		
		9/5/1996	Trasferimento	1/3/1996	XL - 6		
		22/1/1997	Cambio intestazione quota	22/12/1995	XXI - 3		
		23/1/1998	Cambio intestazione quota	18/3/1997	XLII - 2		
		23/1/1998	Trasferimento quota	12/12/1997	XLII - 2		
		10/1/2000	Assunzione quota	20/10/1999	XLIV - 2		
		30/4/2002	Trasferimento quote	1/3/2002	XLVI - 6		
		20/3/2003	Trasferimento	24/10/2002	XLVII - 4		
		25/10/2006	Trasferimento	1/7/2006	L - 11		
		9/10/2014	Intestazione	1/8/2014	LVIII - 10		
		8/4/2015	Trasferimento quote	8/4/2015	LIX - 4		
		18/12/2019	Approvazione nuovo programma lavori				
		18/12/2019	Accettazione rinuncia parziale con riduzione area	18/12/2019	LXIII - 12		

ELENCO DELLE CONCESSIONI DI COLTIVAZIONE ACCORDATE NELLA TERRAFERMA - Aggiornamento 31/dicembre/2020

875	CODICE E DENOMINAZIONE DELLA CONCESSIONE	TITOLARI DELLA CONCESSIONE e relative quote di partecipazione (%)	PROVVEDIMENTI CONCERNENTI LA CONCESSIONE		PERIODO DI VIGENZA	SCADENZA	AREA (km2)	UBICAZIONE DELLA CONCESSIONE
			Data	Natura del provvedimento				
MONTEGRANARO	GAS PLUS ITALIANA (25) (r.u.) EDISON E&P (50) ENI (25)		20/7/1993	Natura del provvedimento	9/11/1992		32,33	MARCHE (32,33)
				Conferimento		XXXVII - 9		
			13/2/1998	Cambio intestazione quota	1/1/1998	XLII - 3		
			23/11/1998	Cambio intestazione quota	29/6/1998	XLII - 12		
			15/9/1999	Cambio intestazione quota	1/7/1999	XLIII - 10		
			20/3/2000	Cambio intestazione quota	1/1/2000	XLIV - 4		
			20/4/2001	Cambio intestazione quota	1/10/2000	XLV - 5		
			18/9/2001	Trasferimento quota	29/6/2001	XLV - 10		
			12/2/2004	Intestazione quota	1/12/2003	XLVIII - 3		
			12/2/2004	Cambio intestazione quota	1/1/2004	XLVIII - 3		
			20/7/2004	Cambio intestazione	18/5/2004	XLVIII - 8		
			9/2/2010	Trasferimento quota	1/1/2010	LIV - 3		
			1/3/2013	Cambio intestazione quota	1/3/2013	LVI - 3		
			21/11/2016	Cambio intestazione	1/10/2016	LX - 11		
			1/8/2018	Trasferimento quote	1/7/2018	LXII - 7		
20/12/2019	Accettazione rinuncia parziale con riduzione area	20/12/2019	LXIII - 12					
876	CODICE E DENOMINAZIONE DELLA CONCESSIONE	TITOLARI DELLA CONCESSIONE e relative quote di partecipazione (%)	2/8/1993	Natura del provvedimento	20/11/1992		2,57	PUGLIA (2,57)
				Conferimento		XXXVII - 9		
			17/6/1994	Trasferimento quote	9/3/1994	XXXVIII - 7		
			4/12/2019	Accettazione rinuncia parziale con riduzione area	4/12/2019	LXIII - 12		
877	CODICE E DENOMINAZIONE DELLA CONCESSIONE	TITOLARI DELLA CONCESSIONE e relative quote di partecipazione (%)	20/7/1993	Natura del provvedimento	6/12/1992		85,96	MARCHE (85,96)
				Conferimento		XXXVII - 10		
			4/3/1994	Rettifica	4/3/1994	XXXVIII - 4		
			9/5/1996	Cambio intestazione quota	1/3/1996	XL - 6		
			23/11/1998	Cambio intestazione quota	29/6/1998	XLII - 12		
			15/9/1999	Cambio intestazione quota	1/7/1999	XLIII - 10		
			20/3/2000	Cambio intestazione quota	1/1/2000	XLIV - 4		
			20/4/2001	Cambio intestazione quota	1/10/2000	XLV - 5		
			18/9/2001	Trasferimento quota	29/6/2001	XLV - 10		
			12/2/2004	Intestazione quota	1/12/2003	XLVIII - 3		
			12/2/2004	Cambio intestazione quota	1/1/2004	XLVIII - 3		
			20/7/2004	Cambio intestazione quota	18/5/2004	XLVIII - 8		
			1/3/2013	Cambio intestazione quota	1/3/2013	LVI - 3		
			1/8/2018	Trasferimento quote	1/7/2018	LXII - 7		

ELENCO DELLE CONCESSIONI DI COLTIVAZIONE ACCORDATE NELLA TERRAFERMA - Aggiornamento 31/dicembre/2020

878 CODICE E DENOMINAZIONE DELLA CONCESSIONE	TITOLARI DELLA CONCESSIONE e relative quote di partecipazione (%)	PROVVEDIMENTI CONCERNENTI LA CONCESSIONE		PERIODO DI VIGENZA	SCADENZA	AREA (km2)	UBICAZIONE DELLA CONCESSIONE		
		Data	Natura del provvedimento					Decorrenza	BUIG
MONTEARDONE	GAS PLUS ITALIANA (67) (r.u.) IRMINIO (26) PETROREP ITALIANA (7)	6/8/1993	Natura del provvedimento	6/8/1993	1° periodo	9,75	EMILIA ROMAGNA (9,75)		
			Conferimento	24/1/1994	XXXVII - 10				
		24/1/1994	Modifica programma lavori	24/1/1994	XXXVIII - 2				
		9/5/1996	Cambio intestazione quota	1/1/1996	XL - 6				
		9/5/1996	Cambio intestazione quota	1/3/1996	XL - 6				
		14/6/1996	Trasferimento quota e nomina r.u.	1/1/1996	XL - 7				
		14/6/1996	Cambio intestazione quota	23/1/1996	XL - 7				
		5/4/2002	Trasferimento quota	29/11/2001	XLVI - 12				
		30/7/2002	Nomina r.u.	1/7/2002	XLVI - 10				
		10/11/2003	Trasferimento quota	30/9/2003	XLVII - 12				
		12/2/2004	Cambio intestazione quota	1/1/2004	XLVIII - 3				
		20/7/2004	Cambio intestazione quota	18/5/2004	XLVIII - 8				
		30/6/2005	Trasferimento quota	26/4/2005	XLIX - 7				
		16/4/2008	Cambio intestazione quota	12/2/2008	LII - 5				
		1/3/2013	Cambio intestazione quota	1/3/2013	LVI - 3				
18/9/2014	Cambio intestazione quota	5/12/2013	LVIII - 9						
23/2/2015	Modifica denominazione sociale	3/12/2014	LIX - 2						
25/10/2016	Trasferimento quota	12/9/2016	LX - 10						
18/12/2019	Accettazione rinuncia parziale con riduzione area	18/12/2019	LXIII - 12						
881 CODICE E DENOMINAZIONE DELLA CONCESSIONE	TITOLARI DELLA CONCESSIONE e relative quote di partecipazione (%)	PROVVEDIMENTI CONCERNENTI LA CONCESSIONE		PERIODO DI VIGENZA	SCADENZA	AREA (km2)	UBICAZIONE DELLA CONCESSIONE		
		Data	Natura del provvedimento					Decorrenza	BUIG
		FORNOVO DI TARO	GAS PLUS ITALIANA (71,43) (r.u.) IRMINIO (21,43) PETROREP ITALIANA (7,14)	24/1/1994	Natura del provvedimento	24/1/1994	1° periodo	8,55	EMILIA ROMAGNA (8,55)
					Conferimento	24/1/1994	XXXVIII - 2		
				9/5/1996	Cambio intestazione quota	1/1/1996	XL - 6		
				9/5/1996	Cambio intestazione quota	1/3/1996	XL - 6		
				14/6/1996	Trasferimento quota	1/1/1996	XL - 7		
				14/6/1996	Cambio intestazione quota	23/1/1996	XL - 7		
				5/4/2002	Trasferimento quota	29/11/2001	XLVI - 12		
				12/2/2004	Cambio intestazione quota	1/1/2004	XLVIII - 3		
				20/7/2004	Cambio intestazione quota	18/5/2004	XLVIII - 8		
				30/6/2005	Trasferimento quota	26/4/2005	XLIX - 7		
				16/4/2008	Cambio intestazione quota	12/2/2008	LII - 5		
				1/3/2013	Cambio intestazione quota	1/3/2013	LVI - 3		
				23/2/2015	Modifica denominazione sociale	3/12/2014	LIX - 2		
25/10/2016	Trasferimento quota			12/9/2016	LX - 10				
4/12/2019	Accettazione rinuncia parziale con riduzione area			4/12/2019	LXIII - 12				
884 CODICE E DENOMINAZIONE DELLA CONCESSIONE	TITOLARI DELLA CONCESSIONE e relative quote di partecipazione (%)	PROVVEDIMENTI CONCERNENTI LA CONCESSIONE		PERIODO DI VIGENZA	SCADENZA	AREA (km2)	UBICAZIONE DELLA CONCESSIONE		
		Data	Natura del provvedimento					Decorrenza	BUIG
BOMBIANA	LAZZI GAS (100) (r.u.)	9/8/1994	Conferimento	9/8/1994	1° periodo	16,17	EMILIA ROMAGNA (16,17)		

ELENCO DELLE CONCESSIONI DI COLTIVAZIONE ACCORDATE NELLA TERRAFERMA - Aggiornamento 31/dicembre/2020

885	CODICE E DENOMINAZIONE DELLA CONCESSIONE LUCERA	TITOLARI DELLA CONCESSIONE e relative quote di partecipazione (%) GAS PLUS ITALIANA (81,6) (r.u.) CANOEL ITALIA (13,6) EDISON E&P (4,8)	PROVVEDIMENTI CONCERNENTI LA CONCESSIONE	PERIODO DI VIGENZA	SCADENZA	AREA (km2)	UBICAZIONE DELLA CONCESSIONE	
			Data 30/12/1994	1 ^a proroga	31/07/2017	54,07	PUGLIA (54,07)	
			Natura del provvedimento Unificazione	Decorrenza 1/1/1995				
			24/1/1996	XL - 2				
			9/5/1996	XL - 6				
			14/6/1996	XL - 7				
			14/6/1996	XL - 7				
			12/3/1997	XL - 4				
			5/4/2002	XLVI - 12				
			12/2/2004	XLVIII - 3				
			12/2/2004	XLVIII - 3				
			20/7/2004	XLVIII - 8				
			30/6/2005	XLIX - 7				
			16/4/2008	LII - 5				
			15/5/2008	LII - 6				
			1/3/2013	LVI - 3				
			28/6/2013	LVI - 6				
			1/8/2018	LXII - 7				
			4/12/2019	LXIII - 12				
			Accettazione rinuncia parziale con riduzione area					
886	CODICE E DENOMINAZIONE DELLA CONCESSIONE MANARA	TITOLARI DELLA CONCESSIONE e relative quote di partecipazione (%) ENI (100) (r.u.)	PROVVEDIMENTI CONCERNENTI LA CONCESSIONE	PERIODO DI VIGENZA	SCADENZA	AREA (km2)	UBICAZIONE DELLA CONCESSIONE	
			Data 18/9/1997	1° periodo	01/01/2017	54,13	EMILIA ROMAGNA (48,18) ZONA A (5,95)	
			Natura del provvedimento Attribuzione	Decorrenza 1/1/1997				
				XL - 10				
888	CODICE E DENOMINAZIONE DELLA CONCESSIONE POMPOSA	TITOLARI DELLA CONCESSIONE e relative quote di partecipazione (%) SOCIETÀ PADANA ENERGIA (100) (r.u.)	PROVVEDIMENTI CONCERNENTI LA CONCESSIONE	PERIODO DI VIGENZA	SCADENZA	AREA (km2)	UBICAZIONE DELLA CONCESSIONE	
			Data 18/9/1997	1° periodo	01/01/2017	29,25	EMILIA ROMAGNA (29,25)	
			9/2/2010	LIV - 3				
			23/12/2019	LXIII - 12				
			Accettazione rinuncia parziale con riduzione area					
889	CODICE E DENOMINAZIONE DELLA CONCESSIONE CASTEGGIO	TITOLARI DELLA CONCESSIONE e relative quote di partecipazione (%) GAS PLUS ITALIANA (100) (r.u.)	PROVVEDIMENTI CONCERNENTI LA CONCESSIONE	PERIODO DI VIGENZA	SCADENZA	AREA (km2)	UBICAZIONE DELLA CONCESSIONE	
			Data 20/10/1997	1° periodo	01/01/2017	26,72	LOMBARDIA (26,72)	
			26/4/2001	XL - 10				
			12/2/2004	XLV - 5				
			20/7/2004	XLVIII - 3				
			1/3/2013	XLVIII - 8				
			20/12/2019	LVII - 3				
			Accettazione rinuncia parziale con riduzione area					

ELENCO DELLE CONCESSIONI DI COLTIVAZIONE ACCORDATE NELLA TERRAFERMA - Aggiornamento 31/dicembre/2020

890	CODICE E DENOMINAZIONE DELLA CONCESSIONE CAVIAGA Nota: Presentata istanza di proroga pubblicata nel B.U.I.G. Anno LV - N. 1.	TITOLARI DELLA CONCESSIONE e relative quote di partecipazione (%) ENI (100) (r.u.)	PROVVEDIMENTI CONCERNENTI LA CONCESSIONE Data 20/10/1997 21/10/2003 Natura del provvedimento Attribuzione Proroga	PERIODO DI VIGENZA 1 ^a proroga 01/01/2012	SCADENZA 01/01/2012	AREA (km2) 113,87	UBICAZIONE DELLA CONCESSIONE LOMBARDIA (113,87)
891	CODICE E DENOMINAZIONE DELLA CONCESSIONE CIGNONE Nota: Presentata istanza di rinuncia pubblicata nel B.U.I.G. Anno LIII - N. 2.	TITOLARI DELLA CONCESSIONE e relative quote di partecipazione (%) ENI (100) (r.u.)	PROVVEDIMENTI CONCERNENTI LA CONCESSIONE Data 20/10/1997 6/11/2001 Natura del provvedimento Attribuzione Conferma	PERIODO DI VIGENZA 1° periodo 01/01/2017	SCADENZA 01/01/2017	AREA (km2) 135,59	UBICAZIONE DELLA CONCESSIONE LOMBARDIA (135,59)
892	CODICE E DENOMINAZIONE DELLA CONCESSIONE CORTEMAGGIORE	TITOLARI DELLA CONCESSIONE e relative quote di partecipazione (%) ENI (100) (r.u.)	PROVVEDIMENTI CONCERNENTI LA CONCESSIONE Data 20/10/1997 15/10/2001 Natura del provvedimento Attribuzione Conferma	PERIODO DI VIGENZA 1° periodo 01/01/2017	SCADENZA 01/01/2017	AREA (km2) 146,03	UBICAZIONE DELLA CONCESSIONE EMILIA ROMAGNA (144,72) LOMBARDIA (1,31)
894	CODICE E DENOMINAZIONE DELLA CONCESSIONE PONTETIDONE	TITOLARI DELLA CONCESSIONE e relative quote di partecipazione (%) GAS PLUS ITALIANA (100) (r.u.)	PROVVEDIMENTI CONCERNENTI LA CONCESSIONE Data 20/10/1997 1/6/1998 12/2/2004 20/7/2004 1/3/2013 20/12/2019 Natura del provvedimento Attribuzione Trasferimento Cambio intestazione Cambio intestazione Cambio intestazione quota Accettazione rinuncia parziale con riduzione area	PERIODO DI VIGENZA 1° periodo 01/01/2017	SCADENZA 01/01/2017	AREA (km2) 29,13	UBICAZIONE DELLA CONCESSIONE EMILIA ROMAGNA (27,82) LOMBARDIA (1,31)
897	CODICE E DENOMINAZIONE DELLA CONCESSIONE SORESINA	TITOLARI DELLA CONCESSIONE e relative quote di partecipazione (%) ENI (100) (r.u.)	PROVVEDIMENTI CONCERNENTI LA CONCESSIONE Data 20/10/1997 Natura del provvedimento Attribuzione	PERIODO DI VIGENZA 1° periodo 01/01/2017	SCADENZA 01/01/2017	AREA (km2) 84,82	UBICAZIONE DELLA CONCESSIONE LOMBARDIA (84,82)
899	CODICE E DENOMINAZIONE DELLA CONCESSIONE VESCOVATO Nota: Presentata istanza di proroga pubblicata nel B.U.I.G. Anno LV - N. 2.	TITOLARI DELLA CONCESSIONE e relative quote di partecipazione (%) SOCIETÀ PADANA ENERGIA (100) (r.u.)	PROVVEDIMENTI CONCERNENTI LA CONCESSIONE Data 20/10/1997 8/5/2002 8/5/2002 21/5/2008 9/2/2010 28/3/2017 Natura del provvedimento Attribuzione Proroga Approvazione programma lavori Proroga Trasferimento Proroga e riduzione	PERIODO DI VIGENZA 3 ^a proroga 01/01/2017	SCADENZA 01/01/2017	AREA (km2) 14,56	UBICAZIONE DELLA CONCESSIONE LOMBARDIA (14,56)

ELENCO DELLE CONCESSIONI DI COLTIVAZIONE ACCORDATE NELLA TERRAFERMA - Aggiornamento 31/dicembre/2020

900	CODICE E DENOMINAZIONE DELLA CONCESSIONE VILLAFORTUNA-TRECASTE	TITOLARI DELLA CONCESSIONE e relative quote di partecipazione (%) ENI (100) (r.u.)	PROVVEDIMENTI CONCERNENTI LA CONCESSIONE Data 17/2/1998 Natura del provvedimento Attribuzione	BUIG XLII - 3	PERIODO DI VIGENZA 1° periodo 01/01/2017	SCADENZA 01/01/2017	AREA (km2) 142,41	UBICAZIONE DELLA CONCESSIONE PIEMONTE (77,76)
								LOMBARDIA (64,65)
902	CODICE E DENOMINAZIONE DELLA CONCESSIONE DOSSO DEGLI ANGELI	TITOLARI DELLA CONCESSIONE e relative quote di partecipazione (%) ENI (100) (r.u.)	PROVVEDIMENTI CONCERNENTI LA CONCESSIONE Data 23/2/1998 Natura del provvedimento Attribuzione	BUIG XLII - 3	PERIODO DI VIGENZA 1° periodo 01/01/2017	SCADENZA 01/01/2017	AREA (km2) 118,46	UBICAZIONE DELLA CONCESSIONE EMILIA ROMAGNA (118,46)
904	CODICE E DENOMINAZIONE DELLA CONCESSIONE GAGGIANO	TITOLARI DELLA CONCESSIONE e relative quote di partecipazione (%) ENI (100) (r.u.)	PROVVEDIMENTI CONCERNENTI LA CONCESSIONE Data 17/3/1998 Natura del provvedimento Attribuzione	BUIG XLII - 4	PERIODO DI VIGENZA 1° periodo 01/01/2007	SCADENZA 01/01/2007	AREA (km2) 101,64	UBICAZIONE DELLA CONCESSIONE LOMBARDIA (101,64)
	Nota: Presentata istanza di proroga pubblicata nel B.U.I.G. Anno L - N. 1.							
905	CODICE E DENOMINAZIONE DELLA CONCESSIONE BAGNOLO MELLA	TITOLARI DELLA CONCESSIONE e relative quote di partecipazione (%) ENI (100) (r.u.)	PROVVEDIMENTI CONCERNENTI LA CONCESSIONE Data 21/4/1998 Natura del provvedimento Attribuzione	BUIG XLII - 5	PERIODO DI VIGENZA 1° periodo 01/01/2017	SCADENZA 01/01/2017	AREA (km2) 60,43	UBICAZIONE DELLA CONCESSIONE LOMBARDIA (60,43)
906	CODICE E DENOMINAZIONE DELLA CONCESSIONE SAN GERVASIO	TITOLARI DELLA CONCESSIONE e relative quote di partecipazione (%) ENI (100) (r.u.)	PROVVEDIMENTI CONCERNENTI LA CONCESSIONE Data 21/4/1998 Natura del provvedimento Attribuzione	BUIG XLII - 5	PERIODO DI VIGENZA 1° periodo 01/01/2017	SCADENZA 01/01/2017	AREA (km2) 77,45	UBICAZIONE DELLA CONCESSIONE LOMBARDIA (77,45)
908	CODICE E DENOMINAZIONE DELLA CONCESSIONE OVANENGO	TITOLARI DELLA CONCESSIONE e relative quote di partecipazione (%) SOCIETÀ PADANA ENERGIA (100) (r.u.)	PROVVEDIMENTI CONCERNENTI LA CONCESSIONE Data 22/5/1998 9/2/2010 Natura del provvedimento Attribuzione Trasferimento	BUIG XLII - 6 LIV - 3	PERIODO DI VIGENZA 1° periodo 01/01/2017	SCADENZA 01/01/2017	AREA (km2) 41,11	UBICAZIONE DELLA CONCESSIONE LOMBARDIA (41,11)
910	CODICE E DENOMINAZIONE DELLA CONCESSIONE CANONICA	TITOLARI DELLA CONCESSIONE e relative quote di partecipazione (%) ENI (100) (r.u.)	PROVVEDIMENTI CONCERNENTI LA CONCESSIONE Data 18/6/1998 Natura del provvedimento Attribuzione	BUIG XLII - 6	PERIODO DI VIGENZA 1° periodo 01/01/2002	SCADENZA 01/01/2002	AREA (km2) 53,02	UBICAZIONE DELLA CONCESSIONE LOMBARDIA (53,02)
	Nota: Presentata istanza di proroga pubblicata nel B.U.I.G. Anno XLV - N. 8. Presentata istanza di proroga pubblicata nel B.U.I.G. Anno LV - N. 1.							

ELENCO DELLE CONCESSIONI DI COLTIVAZIONE ACCORDATE NELLA TERRAFERMA - Aggiornamento 31/dicembre/2020

911	CODICE E DENOMINAZIONE DELLA CONCESSIONE PESSANO	TITOLARI DELLA CONCESSIONE e relative quote di partecipazione (%) ENI (100) (r.u.)	PROVVEDIMENTI CONCERNENTI LA CONCESSIONE Data 18/6/1998 Natura del provvedimento Attribuzione	PERIODO DI VIGENZA 1° periodo	SCADENZA 01/01/2012	AREA (km2) 57,85	UBICAZIONE DELLA CONCESSIONE LOMBARDIA (57,85)
			Decorrenza 1/1/1997				
			Nota: Presentata istanza di proroga pubblicata nel B.U.I.G. Anno LV - N. 1.				
913	CODICE E DENOMINAZIONE DELLA CONCESSIONE SETTALA	TITOLARI DELLA CONCESSIONE e relative quote di partecipazione (%) SOCIETÀ PADANA ENERGIA (100) (r.u.)	PROVVEDIMENTI CONCERNENTI LA CONCESSIONE Data 18/6/1998 15/10/2001 9/2/2010 20/12/2019 Natura del provvedimento Attribuzione Conferma Trasferimento Accettazione rinuncia parziale con riduzione area	PERIODO DI VIGENZA 1° periodo	SCADENZA 01/01/2017	AREA (km2) 33,75	UBICAZIONE DELLA CONCESSIONE LOMBARDIA (33,75)
			Decorrenza 1/1/1997 15/10/2001 1/1/2010 20/12/2019				
			Nota: Presentata istanza di proroga pubblicata nel B.U.I.G. Anno LV - N. 1.				
914	CODICE E DENOMINAZIONE DELLA CONCESSIONE SPILAMBERTO	TITOLARI DELLA CONCESSIONE e relative quote di partecipazione (%) SOCIETÀ PADANA ENERGIA (100) (r.u.)	PROVVEDIMENTI CONCERNENTI LA CONCESSIONE Data 8/6/1998 9/2/2010 20/12/2019 Natura del provvedimento Attribuzione Trasferimento Accettazione rinuncia parziale con riduzione area	PERIODO DI VIGENZA 1° periodo	SCADENZA 01/01/2017	AREA (km2) 88,08	UBICAZIONE DELLA CONCESSIONE EMILIA ROMAGNA (88,08)
			Decorrenza 1/1/1997 1/1/2010 20/12/2019				
			Nota: Presentata istanza di proroga pubblicata nel B.U.I.G. Anno LV - N. 1.				
915	CODICE E DENOMINAZIONE DELLA CONCESSIONE MIRANDOLA	TITOLARI DELLA CONCESSIONE e relative quote di partecipazione (%) SOCIETÀ PADANA ENERGIA (100) (r.u.)	PROVVEDIMENTI CONCERNENTI LA CONCESSIONE Data 15/6/1998 9/2/2010 20/12/2019 Natura del provvedimento Attribuzione Trasferimento Accettazione rinuncia parziale con riduzione area	PERIODO DI VIGENZA 1° periodo	SCADENZA 01/01/2017	AREA (km2) 60,86	UBICAZIONE DELLA CONCESSIONE EMILIA ROMAGNA (60,86) LOMBARDIA (0,18)
			Decorrenza 1/1/1997 1/1/2010 20/12/2019				
			Nota: Presentata istanza di proroga pubblicata nel B.U.I.G. Anno LV - N. 2.				
916	CODICE E DENOMINAZIONE DELLA CONCESSIONE PORTO CORSINI TERRA	TITOLARI DELLA CONCESSIONE e relative quote di partecipazione (%) SOCIETÀ PADANA ENERGIA (100) (r.u.)	PROVVEDIMENTI CONCERNENTI LA CONCESSIONE Data 15/6/1998 9/2/2010 Natura del provvedimento Attribuzione Trasferimento	PERIODO DI VIGENZA 1° periodo	SCADENZA 01/01/2017	AREA (km2) 56,65	UBICAZIONE DELLA CONCESSIONE EMILIA ROMAGNA (56,65)
			Decorrenza 1/1/1997 1/1/2010 20/12/2019				
			Nota: Presentata istanza di proroga pubblicata nel B.U.I.G. Anno LV - N. 2.				
917	CODICE E DENOMINAZIONE DELLA CONCESSIONE RAVENNA TERRA	TITOLARI DELLA CONCESSIONE e relative quote di partecipazione (%) SOCIETÀ PADANA ENERGIA (100) (r.u.)	PROVVEDIMENTI CONCERNENTI LA CONCESSIONE Data 15/6/1998 9/2/2010 20/12/2019 Natura del provvedimento Attribuzione Trasferimento Accettazione rinuncia parziale con riduzione area	PERIODO DI VIGENZA 1° periodo	SCADENZA 01/01/2012	AREA (km2) 68,68	UBICAZIONE DELLA CONCESSIONE EMILIA ROMAGNA (68,68)
			Decorrenza 1/1/1997 1/1/2010 20/12/2019				
			Nota: Presentata istanza di proroga pubblicata nel B.U.I.G. Anno LV - N. 2.				

ELENCO DELLE CONCESSIONI DI COLTIVAZIONE ACCORDATE NELLA TERRAFERMA - Aggiornamento 31/dicembre/2020

918	CODICE E DENOMINAZIONE DELLA CONCESSIONE RECOVATO	TITOLARI DELLA CONCESSIONE e relative quote di partecipazione (%) GAS PLUS ITALIANA (100) (r.u.)	PROVVEDIMENTI CONCERNENTI LA CONCESSIONE	PERIODO DI VIGENZA	SCADENZA	AREA (km2)	UBICAZIONE DELLA CONCESSIONE																																
			<table border="1"> <thead> <tr> <th>Data</th> <th>Natura del provvedimento</th> <th>Decorrenza</th> <th>BUIG</th> </tr> </thead> <tbody> <tr> <td>15/6/1998</td> <td>Attribuzione</td> <td>1/1/1997</td> <td>XLII - 6</td> </tr> <tr> <td>26/4/2001</td> <td>Trasferimento</td> <td>26/2/2001</td> <td>XLV - 5</td> </tr> <tr> <td>12/2/2004</td> <td>Cambio intestazione</td> <td>1/1/2004</td> <td>XLVIII - 3</td> </tr> <tr> <td>20/7/2004</td> <td>Cambio intestazione</td> <td>18/5/2004</td> <td>XLVIII - 8</td> </tr> <tr> <td>12/11/2010</td> <td>Approvazione nuovo programma lavori</td> <td>12/11/2010</td> <td>LIV - 12</td> </tr> <tr> <td>1/3/2013</td> <td>Cambio intestazione quota</td> <td>1/3/2013</td> <td>LVII - 3</td> </tr> <tr> <td>19/12/2019</td> <td>Accettazione rinuncia parziale con riduzione area</td> <td>19/12/2019</td> <td>LXIII - 12</td> </tr> </tbody> </table>	Data	Natura del provvedimento	Decorrenza	BUIG	15/6/1998	Attribuzione	1/1/1997	XLII - 6	26/4/2001	Trasferimento	26/2/2001	XLV - 5	12/2/2004	Cambio intestazione	1/1/2004	XLVIII - 3	20/7/2004	Cambio intestazione	18/5/2004	XLVIII - 8	12/11/2010	Approvazione nuovo programma lavori	12/11/2010	LIV - 12	1/3/2013	Cambio intestazione quota	1/3/2013	LVII - 3	19/12/2019	Accettazione rinuncia parziale con riduzione area	19/12/2019	LXIII - 12	1° periodo	01/01/2017	9,8	EMILIA ROMAGNA (9,8)
Data	Natura del provvedimento	Decorrenza	BUIG																																				
15/6/1998	Attribuzione	1/1/1997	XLII - 6																																				
26/4/2001	Trasferimento	26/2/2001	XLV - 5																																				
12/2/2004	Cambio intestazione	1/1/2004	XLVIII - 3																																				
20/7/2004	Cambio intestazione	18/5/2004	XLVIII - 8																																				
12/11/2010	Approvazione nuovo programma lavori	12/11/2010	LIV - 12																																				
1/3/2013	Cambio intestazione quota	1/3/2013	LVII - 3																																				
19/12/2019	Accettazione rinuncia parziale con riduzione area	19/12/2019	LXIII - 12																																				
920	CODICE E DENOMINAZIONE DELLA CONCESSIONE SAN POTITO	TITOLARI DELLA CONCESSIONE e relative quote di partecipazione (%) SOCIETÀ PADANA ENERGIA (100) (r.u.)	PROVVEDIMENTI CONCERNENTI LA CONCESSIONE	PERIODO DI VIGENZA	SCADENZA	AREA (km2)	UBICAZIONE DELLA CONCESSIONE																																
	Nota: Presentata istanza di proroga pubblicata nel B.U.I.G. Anno L - N. 1. Presentata istanza di proroga pubblicata nel B.U.I.G. Anno LIV - N. 4.		<table border="1"> <thead> <tr> <th>Data</th> <th>Natura del provvedimento</th> <th>Decorrenza</th> <th>BUIG</th> </tr> </thead> <tbody> <tr> <td>15/6/1998</td> <td>Attribuzione</td> <td>1/1/1997</td> <td>XLII - 6</td> </tr> <tr> <td>10/3/2004</td> <td>Proroga</td> <td>1/1/2002</td> <td>XLVIII - 4</td> </tr> <tr> <td>9/2/2010</td> <td>Trasferimento</td> <td>1/1/2010</td> <td>LIV - 3</td> </tr> <tr> <td>7/12/2018</td> <td>Proroga</td> <td>1/1/2007</td> <td>LXII - 12</td> </tr> </tbody> </table>	Data	Natura del provvedimento	Decorrenza	BUIG	15/6/1998	Attribuzione	1/1/1997	XLII - 6	10/3/2004	Proroga	1/1/2002	XLVIII - 4	9/2/2010	Trasferimento	1/1/2010	LIV - 3	7/12/2018	Proroga	1/1/2007	LXII - 12	1 ^a proroga	01/01/2007	73,78	EMILIA ROMAGNA (73,78)												
Data	Natura del provvedimento	Decorrenza	BUIG																																				
15/6/1998	Attribuzione	1/1/1997	XLII - 6																																				
10/3/2004	Proroga	1/1/2002	XLVIII - 4																																				
9/2/2010	Trasferimento	1/1/2010	LIV - 3																																				
7/12/2018	Proroga	1/1/2007	LXII - 12																																				
924	CODICE E DENOMINAZIONE DELLA CONCESSIONE SANTERNO	TITOLARI DELLA CONCESSIONE e relative quote di partecipazione (%) SOCIETÀ PADANA ENERGIA (100) (r.u.)	PROVVEDIMENTI CONCERNENTI LA CONCESSIONE	PERIODO DI VIGENZA	SCADENZA	AREA (km2)	UBICAZIONE DELLA CONCESSIONE																																
			<table border="1"> <thead> <tr> <th>Data</th> <th>Natura del provvedimento</th> <th>Decorrenza</th> <th>BUIG</th> </tr> </thead> <tbody> <tr> <td>18/6/1998</td> <td>Attribuzione</td> <td>1/1/1997</td> <td>XLII - 6</td> </tr> <tr> <td>9/2/2010</td> <td>Trasferimento</td> <td>1/1/2010</td> <td>LIV - 3</td> </tr> <tr> <td>18/12/2019</td> <td>Accettazione rinuncia parziale con riduzione area</td> <td>18/12/2019</td> <td>LXIII - 12</td> </tr> </tbody> </table>	Data	Natura del provvedimento	Decorrenza	BUIG	18/6/1998	Attribuzione	1/1/1997	XLII - 6	9/2/2010	Trasferimento	1/1/2010	LIV - 3	18/12/2019	Accettazione rinuncia parziale con riduzione area	18/12/2019	LXIII - 12	1° periodo	01/01/2017	19,65	EMILIA ROMAGNA (19,65)																
Data	Natura del provvedimento	Decorrenza	BUIG																																				
18/6/1998	Attribuzione	1/1/1997	XLII - 6																																				
9/2/2010	Trasferimento	1/1/2010	LIV - 3																																				
18/12/2019	Accettazione rinuncia parziale con riduzione area	18/12/2019	LXIII - 12																																				
926	CODICE E DENOMINAZIONE DELLA CONCESSIONE PIETRAMALA	TITOLARI DELLA CONCESSIONE e relative quote di partecipazione (%) SIM (100) (r.u.)	PROVVEDIMENTI CONCERNENTI LA CONCESSIONE	PERIODO DI VIGENZA	SCADENZA	AREA (km2)	UBICAZIONE DELLA CONCESSIONE																																
	Nota: Presentata istanza di proroga pubblicata nel B.U.I.G. Anno XLIX - N. 7. Presentata istanza di proroga pubblicata nel B.U.I.G. Anno LV - N. 2.		<table border="1"> <thead> <tr> <th>Data</th> <th>Natura del provvedimento</th> <th>Decorrenza</th> <th>BUIG</th> </tr> </thead> <tbody> <tr> <td>20/8/1998</td> <td>Assoggettamento L. 6/57</td> <td>1/1/1957</td> <td>XVII - 9</td> </tr> <tr> <td>4/8/1999</td> <td>Unificazione</td> <td>4/8/1999</td> <td>XLIII - 9</td> </tr> <tr> <td>21/11/2016</td> <td>Proroga</td> <td>15/1/2006</td> <td>LX - 11</td> </tr> </tbody> </table>	Data	Natura del provvedimento	Decorrenza	BUIG	20/8/1998	Assoggettamento L. 6/57	1/1/1957	XVII - 9	4/8/1999	Unificazione	4/8/1999	XLIII - 9	21/11/2016	Proroga	15/1/2006	LX - 11	1° periodo	14/01/2011	27,16	TOSCANA (21,73) EMILIA ROMAGNA (5,43)																
Data	Natura del provvedimento	Decorrenza	BUIG																																				
20/8/1998	Assoggettamento L. 6/57	1/1/1957	XVII - 9																																				
4/8/1999	Unificazione	4/8/1999	XLIII - 9																																				
21/11/2016	Proroga	15/1/2006	LX - 11																																				
927	CODICE E DENOMINAZIONE DELLA CONCESSIONE RECOLETA	TITOLARI DELLA CONCESSIONE e relative quote di partecipazione (%) GAS PLUS ITALIANA (100) (r.u.)	PROVVEDIMENTI CONCERNENTI LA CONCESSIONE	PERIODO DI VIGENZA	SCADENZA	AREA (km2)	UBICAZIONE DELLA CONCESSIONE																																
			<table border="1"> <thead> <tr> <th>Data</th> <th>Natura del provvedimento</th> <th>Decorrenza</th> <th>BUIG</th> </tr> </thead> <tbody> <tr> <td>8/9/1999</td> <td>Conferimento</td> <td>8/9/1999</td> <td>XLIII - 10</td> </tr> <tr> <td>12/2/2004</td> <td>Cambio intestazione</td> <td>1/1/2004</td> <td>XLVIII - 3</td> </tr> <tr> <td>20/7/2004</td> <td>Cambio intestazione</td> <td>18/5/2004</td> <td>XLVIII - 8</td> </tr> <tr> <td>1/3/2013</td> <td>Cambio intestazione quota</td> <td>1/3/2013</td> <td>LVII - 3</td> </tr> <tr> <td>18/12/2019</td> <td>Accettazione rinuncia parziale con riduzione area</td> <td>18/12/2019</td> <td>LXIII - 12</td> </tr> </tbody> </table>	Data	Natura del provvedimento	Decorrenza	BUIG	8/9/1999	Conferimento	8/9/1999	XLIII - 10	12/2/2004	Cambio intestazione	1/1/2004	XLVIII - 3	20/7/2004	Cambio intestazione	18/5/2004	XLVIII - 8	1/3/2013	Cambio intestazione quota	1/3/2013	LVII - 3	18/12/2019	Accettazione rinuncia parziale con riduzione area	18/12/2019	LXIII - 12	1° periodo	08/09/2019	28,9	BASILICATA (28,9)								
Data	Natura del provvedimento	Decorrenza	BUIG																																				
8/9/1999	Conferimento	8/9/1999	XLIII - 10																																				
12/2/2004	Cambio intestazione	1/1/2004	XLVIII - 3																																				
20/7/2004	Cambio intestazione	18/5/2004	XLVIII - 8																																				
1/3/2013	Cambio intestazione quota	1/3/2013	LVII - 3																																				
18/12/2019	Accettazione rinuncia parziale con riduzione area	18/12/2019	LXIII - 12																																				

ELENCO DELLE CONCESSIONI DI COLTIVAZIONE ACCORDATE NELLA TERRAFERMA - Aggiornamento 31/dicembre/2020

928	CODICE E DENOMINAZIONE DELLA CONCESSIONE	TITOLARI DELLA CONCESSIONE e relative quote di partecipazione (%)	PROVVEDIMENTI CONCERNENTI LA CONCESSIONE		PERIODO DI VIGENZA	SCADENZA	AREA (km2)	UBICAZIONE DELLA CONCESSIONE					
			Data	Natura del provvedimento									
GORGOLIONE Nota: Presentata istanza di ampliamento dell'area pubblicata nel B.U.I.G. Anno LIV - N. 6.		TOTAL E&P ITALIA (50) (r.u.) SHELL ITALIA E&P (25) MITSUI E&P ITALIA B (25)	19/11/1999	Unificazione	XLI - 12	14/07/2023	290,59	BASILICATA (290,59)					
			16/3/2000	Approvazione nuovo programma di ricerca	XLIV - 5								
			20/3/2000	Cambio intestazione quota	XLIV - 4								
			29/11/2000	Cambio intestazione quota	XLIV - 12								
			20/4/2001	Cambio intestazione quota	XLV - 5								
			15/11/2002	Trasferimento quota e nomina r.u.	XLVI - 12								
			5/6/2003	Cambio intestazione quota	XLVII - 7								
			16/7/2003	Cambio intestazione quota	XLVII - 8								
			12/2/2004	Cambio intestazione quota	XLVIII - 3								
			31/7/2007	Adeguamento programma lavori	LI - 8								
			9/2/2010	Trasferimento quota	LIV - 3								
			30/6/2011	Proroga	LIV - 7								
			23/9/2011	Trasferimento quota	LV - 10								
			6/2/2013	Trasferimento quota	LVI - 2								
			18/11/2013	Trasferimento quota	LVII - 11								
16/5/2018	Rimodulazione tempi programma lavori	LXII - 5											
930	CODICE E DENOMINAZIONE DELLA CONCESSIONE	TITOLARI DELLA CONCESSIONE e relative quote di partecipazione (%)	PROVVEDIMENTI CONCERNENTI LA CONCESSIONE		PERIODO DI VIGENZA	SCADENZA	AREA (km2)	UBICAZIONE DELLA CONCESSIONE					
			Data	Natura del provvedimento									
			19/4/2002	Conferimento					XLVI - 5	1° periodo	19/04/2022	29,3	ABRUZZO (29,3)
			6/7/2005	Modifica programma lavori					XLIX - 8				
			9/2/2010	Trasferimento					LIV - 3				
21/11/2016	Cambio intestazione	LX - 11											
931	CODICE E DENOMINAZIONE DELLA CONCESSIONE	TITOLARI DELLA CONCESSIONE e relative quote di partecipazione (%)	PROVVEDIMENTI CONCERNENTI LA CONCESSIONE		PERIODO DI VIGENZA	SCADENZA	AREA (km2)	UBICAZIONE DELLA CONCESSIONE					
			Data	Natura del provvedimento									
			12/1/2004	Conferimento					XLVIII - 2	1° periodo	12/01/2024	14,6	EMILIA ROMAGNA (14,6)
			12/2/2004	Intestazione quota					XLVIII - 3				
			9/2/2010	Trasferimento quota					LIV - 3				
			1/8/2018	Trasferimento quote					LXII - 7				
20/12/2019	Accettazione rinuncia parziale con riduzione area	LXIII - 12											
932	CODICE E DENOMINAZIONE DELLA CONCESSIONE	TITOLARI DELLA CONCESSIONE e relative quote di partecipazione (%)	PROVVEDIMENTI CONCERNENTI LA CONCESSIONE		PERIODO DI VIGENZA	SCADENZA	AREA (km2)	UBICAZIONE DELLA CONCESSIONE					
			Data	Natura del provvedimento									
			28/12/2005	Unificazione					L - 1	1° periodo	26/10/2019	660,15	BASILICATA (660,15)
			18/2/2008	Adeguamento ripartizione quote					LII - 3				
			23/1/2012	Aggiornamento programma lavori					LVI - 2				
			16/5/2018	Rimodulazione quote di titolarità					LXII - 5				
			7/6/2018	Rettifica					LXII - 6				

ELENCO DELLE CONCESSIONI DI COLTIVAZIONE ACCORDATE NELLA TERRAFERMA - Aggiornamento 31/dicembre/2020

933	CAPPARUCCIA	TITOLARI DELLA CONCESSIONE e relative quote di partecipazione (%) ENI (95) (r.u.) EDISON E&P (5)	PROVVEDIMENTI CONCERNENTI LA CONCESSIONE Data 7/10/2008 11/7/2006 9/2/2010 1/1/2010 28/9/2011 28/9/2011 LV - 10 21/11/2016 1/10/2016 LX - 11 1/8/2018 1/7/2018 LXII - 7	Natura del provvedimento Conferimento Trasferimento quota Trasferimento quota Cambio intestazione Trasferimento quote	PERIODO DI VIGENZA 1° periodo	SCADENZA 11/07/2026	AREA (km2) 59,55	UBICAZIONE DELLA CONCESSIONE MARCHE (59,55)
934	CASCINA CASTELLO	TITOLARI DELLA CONCESSIONE e relative quote di partecipazione (%) NORTHSUN ITALIA (90) (r.u.) PETROREP ITALIANA (10)	PROVVEDIMENTI CONCERNENTI LA CONCESSIONE Data 22/10/2008 17/6/2014 2/8/2018 20/12/2019	Natura del provvedimento Conferimento Ampliamento Trasferimento quota Accettazione rinuncia parziale con riduzione area	PERIODO DI VIGENZA 1° periodo	SCADENZA 22/10/2028	AREA (km2) 28,94	UBICAZIONE DELLA CONCESSIONE LOMBARDIA (28,94)
935	SILLARO	TITOLARI DELLA CONCESSIONE e relative quote di partecipazione (%) NORTHSUN ITALIA (100) (r.u.)	PROVVEDIMENTI CONCERNENTI LA CONCESSIONE Data 29/10/2008 8/2/2017	Natura del provvedimento Conferimento Trasferimento quote	PERIODO DI VIGENZA 1° periodo	SCADENZA 29/10/2028	AREA (km2) 7,37	UBICAZIONE DELLA CONCESSIONE EMILIA ROMAGNA (7,37)
936	MEZZOCOLLE	TITOLARI DELLA CONCESSIONE e relative quote di partecipazione (%) SOCIETÀ PADANA ENERGIA (100) (r.u.)	PROVVEDIMENTI CONCERNENTI LA CONCESSIONE Data 7/9/2011 16/12/2019	Natura del provvedimento Conferimento Accettazione rinuncia parziale con riduzione area	PERIODO DI VIGENZA 1° periodo	SCADENZA 17/07/2026	AREA (km2) 103,1	UBICAZIONE DELLA CONCESSIONE EMILIA ROMAGNA (103,1)
937	COLLE S. GIOVANNI	TITOLARI DELLA CONCESSIONE e relative quote di partecipazione (%) ENI (50) (r.u.) GAS PLUS ITALIANA (50)	PROVVEDIMENTI CONCERNENTI LA CONCESSIONE Data 19/1/2012 13/2/2012 1/3/2013 21/11/2016	Natura del provvedimento Conferimento Rettifica Cambio intestazione quota Cambio intestazione	PERIODO DI VIGENZA 1° periodo	SCADENZA 19/01/2032	AREA (km2) 22,8	UBICAZIONE DELLA CONCESSIONE ABRUZZO (22,8)
938	RAPAGNANO	TITOLARI DELLA CONCESSIONE e relative quote di partecipazione (%) APENNINE ENERGY (100) (r.u.)	PROVVEDIMENTI CONCERNENTI LA CONCESSIONE Data 28/11/2012 17/4/2013	Natura del provvedimento Riattribuzione Modifica denominazione sociale	PERIODO DI VIGENZA 1° periodo	SCADENZA 28/11/2022	AREA (km2) 8,49	UBICAZIONE DELLA CONCESSIONE MARCHE (8,49)

Nota: GIACIMENTO MARGINALE. La concessione deriva dalla riattribuzione della originaria Concessione di coltivazione RAPAGNANO (Eni 100%) vigente dal 17/04/1960 al 28/11/2012.

ELENCO DELLE CONCESSIONI DI COLTIVAZIONE ACCORDATE NELLA TERRAFERMA - Aggiornamento 31/dicembre/2020

939	CODICE E DENOMINAZIONE DELLA CONCESSIONE AGLAVIZZA	TITOLARI DELLA CONCESSIONE e relative quote di partecipazione (%) ROCKHOPPER CIVITA (100) (r.u.)	PROVVEDIMENTI CONCERNENTI LA CONCESSIONE Data 17/12/2012 23/2/2015 Natura del provvedimento Conferimento Modifica denominazione sociale	PERIODO DI VIGENZA 1° periodo 17/12/2032	AREA (km2) 7,32	UBICAZIONE DELLA CONCESSIONE ABRUZZO (7,32)
940	CODICE E DENOMINAZIONE DELLA CONCESSIONE SAN LORENZO	TITOLARI DELLA CONCESSIONE e relative quote di partecipazione (%) APEENNINE ENERGY (100) (r.u.)	PROVVEDIMENTI CONCERNENTI LA CONCESSIONE Data 10/3/2014 16/11/2018 Natura del provvedimento Conferimento Trasferimenti quote	PERIODO DI VIGENZA 1° periodo 24/2/2012 30/10/2018 24/02/2032	AREA (km2) 4,92	UBICAZIONE DELLA CONCESSIONE MARCHE (4,92)
941	CODICE E DENOMINAZIONE DELLA CONCESSIONE CASA TONETTO	TITOLARI DELLA CONCESSIONE e relative quote di partecipazione (%) APEENNINE ENERGY (100) (r.u.)	PROVVEDIMENTI CONCERNENTI LA CONCESSIONE Data 14/7/2015 22/10/2015 18/12/2019 Natura del provvedimento Conferimento Cambio intestazione quota Accettazione rinuncia parziale con riduzione area	PERIODO DI VIGENZA 1° periodo 14/7/2015 29/7/2015 18/12/2019 14/07/2035	AREA (km2) 2,18	UBICAZIONE DELLA CONCESSIONE VENETO (2,18)
942	CODICE E DENOMINAZIONE DELLA CONCESSIONE S. ALBERTO	TITOLARI DELLA CONCESSIONE e relative quote di partecipazione (%) NORTHSUN ITALIA (100) (r.u.)	PROVVEDIMENTI CONCERNENTI LA CONCESSIONE Data 12/10/2017 19/12/2019 Natura del provvedimento Conferimento Accettazione rinuncia parziale con riduzione area	PERIODO DI VIGENZA 1° periodo 19/2/2013 19/12/2019 19/02/2032	AREA (km2) 9,74	UBICAZIONE DELLA CONCESSIONE EMILIA ROMAGNA (9,74)
943	CODICE E DENOMINAZIONE DELLA CONCESSIONE BAGNACAVALLO	TITOLARI DELLA CONCESSIONE e relative quote di partecipazione (%) ALEANNA ITALIA (100) (r.u.)	PROVVEDIMENTI CONCERNENTI LA CONCESSIONE Data 7/12/2018 Natura del provvedimento Conferimento	PERIODO DI VIGENZA 1° periodo 7/12/2018 07/12/2038	AREA (km2) 14,75	UBICAZIONE DELLA CONCESSIONE EMILIA ROMAGNA (14,75)

ELENCO DELLE CONCESSIONI DI COLTIVAZIONE ACCORDATE NELLA TERRAFERMA - Aggiornamento 31/dicembre/2020

CODICE E DENOMINAZIONE DELLA CONCESSIONE	TITOLARI DELLA CONCESSIONE e relative quote di partecipazione (%)	PROVVEDIMENTI CONCERNENTI LA CONCESSIONE			PERIODO DI VIGENZA	SCADENZA	AREA (km2)	UBICAZIONE DELLA CONCESSIONE
		Data	Natura del provvedimento	Decorrenza				
703 GRECCHIA	CH4 LIZZANO (100) (r.u.)	12/10/1936	Natura del provvedimento	12/10/1936	3 ^a proroga	12/10/2011	0,1627	EMILIA ROMAGNA (0,16)
		24/1/1953	Conferimento	24/1/1953	-			
		1/8/1959	Trasferimento	13/2/1957	III - 11			
		24/5/1963	Assoggettamento L. 6/57	23/8/1962	VII - 9			
		30/1/1967	Riassoggettamento R.D. 1443/27	12/10/1966	XI - 4			
		18/3/1976	Rinnovo	18/3/1976	XX - 6			
		21/9/1987	Trasferimento	12/10/1986	XXXI - 11			
		20/6/1989	Rinnovo	12/10/1986	XXXIII - 7			
		20/8/1998	Rettifica	1/1/1997	XLII - 9			
		3/12/2008	Riassoggettamento L. 6/57	12/10/2006	LIII - 1			
		30/3/2015	Proroga	17/4/2014	LIX - 3			
			Cambio intestazione					
704								
CODICE E DENOMINAZIONE DELLA CONCESSIONE	TITOLARI DELLA CONCESSIONE e relative quote di partecipazione (%)	PROVVEDIMENTI CONCERNENTI LA CONCESSIONE			PERIODO DI VIGENZA	SCADENZA	AREA (km2)	UBICAZIONE DELLA CONCESSIONE
BARIGAZZO	SOCIETÀ IDROELETTRICA ALTO MODENESE (100) (r.u.)	Data	Natura del provvedimento	Decorrenza	BUIG			
		23/11/1936	Conferimento	23/11/1936	-	22/11/2011	1,4321	EMILIA ROMAGNA (1,43)
		30/12/1959	Rinnovo	23/11/1956	IV - 3			
		30/12/1959	Assoggettamento L. 6/57	13/2/1957	IV - 3			
		24/5/1963	Riassoggettamento R.D. 1443/27	23/8/1962	VII - 9			
		7/1/1977	Rinnovo	22/11/1976	XXI - 2			
		1/4/1994	Rinnovo	22/11/1991	XXXVIII - 5			
		20/8/1998	Riassoggettamento L. 6/57	1/1/1997	XLII - 9			
706								
CODICE E DENOMINAZIONE DELLA CONCESSIONE	TITOLARI DELLA CONCESSIONE e relative quote di partecipazione (%)	PROVVEDIMENTI CONCERNENTI LA CONCESSIONE			PERIODO DI VIGENZA	SCADENZA	AREA (km2)	UBICAZIONE DELLA CONCESSIONE
VETTA	SOCIETÀ IDROELETTRICA ALTO MODENESE (100) (r.u.)	Data	Natura del provvedimento	Decorrenza	BUIG			
		28/4/1937	Conferimento	28/4/1937	-	28/04/2012	1,6179	EMILIA ROMAGNA (1,62)
		25/3/1960	Assoggettamento L. 6/57	13/2/1957	IV - 6			
		24/5/1963	Proroga	28/4/1957	VII - 9			
		24/5/1963	Riassoggettamento R.D. 1443/27	20/3/1962	VII - 9			
		11/8/1967	Rinnovo	27/4/1967	XI - 11			
		3/3/1978	Rinnovo	28/4/1977	XXII - 4			
		1/4/1994	Rinnovo	28/4/1992	XXXVIII - 5			
		20/8/1998	Riassoggettamento L. 6/57	1/1/1997	XLII - 9			

Nota: Presentata istanza di proroga pubblicata nel B.U.I.G. Anno LVII - N. 8.

ELENCO DELLE CONCESSIONI DI COLTIVAZIONE ACCORDATE NELLA TERRAFERMA - Aggiornamento 31/dicembre/2020

707 CODICE E DENOMINAZIONE DELLA CONCESSIONE	TITOLARI DELLA CONCESSIONE e relative quote di partecipazione (%)	PROVVEDIMENTI CONCERNENTI LA CONCESSIONE		PERIODO DI VIGENZA	SCADENZA	AREA (km2)	UBICAZIONE DELLA CONCESSIONE			
		Data	Natura del provvedimento					Decorrenza	BUIG	
SALGASTRI Nota: Presentata istanza di proroga pubblicata nel B.U.I.G. Anno LVII - N. 11.	LAZZI GAS (100) (r.u.)	24/10/1938	Conferimento	24/10/1938	-	24/10/2013	EMILIA ROMAGNA (11,45)			
		8/10/1943	Ampliamento	8/10/1943	-					
		6/6/1960	Assoggettamento L. 6/57	13/2/1957	IV - 8					
		6/6/1960	Trasferimento	6/6/1960	IV - 8					
		23/10/1961	Riduzione area	23/10/1961	VI - 5					
		31/7/1962		31/7/1962	VII - 1					
		24/5/1963	Riassoggettamento R.D. 1443/27	23/8/1962	VII - 9					
		5/12/1968	Rinnovo	24/10/1968	XIII - 6					
		1/4/1994	Rinnovo	24/10/1983	XXXVIII - 5					
		1/4/1994	Cambio intestazione	28/11/1990	XXXVIII - 5					
		20/8/1998	Riassoggettamento L. 6/57	1/1/1997	XLII - 9					
		11/9/2006	Proroga	24/10/2003	L - 10					
27/4/2011	Proroga	24/10/2008	LV - 5							
709 CODICE E DENOMINAZIONE DELLA CONCESSIONE	TITOLARI DELLA CONCESSIONE e relative quote di partecipazione (%)	PROVVEDIMENTI CONCERNENTI LA CONCESSIONE		PERIODO DI VIGENZA	SCADENZA	AREA (km2)	UBICAZIONE DELLA CONCESSIONE			
Data	Natura del provvedimento	Decorrenza	BUIG							
TRIGNANO Nota: Presentata istanza di proroga pubblicata nel B.U.I.G. Anno LVII - N. 5.	COIMEPA SERVIZI (100) (r.u.)	18/3/1955	Conferimento	18/3/1955	-	19/03/2015	EMILIA ROMAGNA (0,67)			
		30/12/1959	Assoggettamento L. 6/57	13/2/1957	IV - 3					
		24/5/1963	Riassoggettamento R.D. 1443/27	23/8/1962	VII - 9					
		22/4/1971	Rinnovo	18/3/1970	XV - 8					
		23/3/1981	Rinnovo	18/3/1980	XXV - 4					
		11/11/1986	Trasferimento titolarità	11/11/1986	XXX - 12					
		1/4/1994	Rinnovo	19/3/1990	XXXVIII - 5					
		31/1/1996	Rinnovo	19/3/1995	XL - 2					
		20/8/1998	Riassoggettamento L. 6/57	1/1/1997	XLII - 9					
		25/6/2007	Proroga	19/3/2005	LI - 7					
		5/2/2009	Trasferimento titolarità	13/8/2008	LIII - 3					
		20/6/2011	Proroga	19/3/2010	LV - 7					
		15/4/2015	Trasferimento titolarità	9/2/2015	LIX - 4					
		711 CODICE E DENOMINAZIONE DELLA CONCESSIONE	TITOLARI DELLA CONCESSIONE e relative quote di partecipazione (%)	PROVVEDIMENTI CONCERNENTI LA CONCESSIONE		PERIODO DI VIGENZA		SCADENZA	AREA (km2)	UBICAZIONE DELLA CONCESSIONE
		Data	Natura del provvedimento	Decorrenza	BUIG					
		POZZA Nota: Presentata istanza di proroga pubblicata nel B.U.I.G. Anno LVIII - N. 9.	CH4 LIZZANO (100) (r.u.)	30/12/1959	Assoggettamento R.D. 1443/27	30/12/1959		VII - 9	30/12/2014	EMILIA ROMAGNA (3,09)
30/12/1959	Conferimento			30/12/1959	IV - 6					
18/3/1976	Trasferimento titolarità			18/3/1976	XX - 7					
1/8/1980	Rinnovo			30/12/1979	XXIV - 9					
20/8/1998	Riassoggettamento L. 6/57			1/1/1997	XLII - 9					
25/2/2011	Proroga			30/12/1999	LV - 3					
30/3/2015	Cambio intestazione	17/4/2014	LIX - 3							

ELENCO DELLE CONCESSIONI DI COLTIVAZIONE ACCORDATE NELLA TERRAFERMA - Aggiornamento 31/dicembre/2020

712	CODICE E DENOMINAZIONE DELLA CONCESSIONE	TITOLARI DELLA CONCESSIONE e relative quote di partecipazione (%)		PROVVEDIMENTI CONCERNENTI LA CONCESSIONE			PERIODO DI VIGENZA	SCADENZA	AREA (km2)	UBICAZIONE DELLA CONCESSIONE
		LAZZI GAS (100) (r.u.)		Data	Natura del provvedimento	Decorrenza				
	CA' BELLAVISTA			26/4/1960	Conferimento	26/4/1960	IV - 6	26/01/2015	1,54	EMILIA ROMAGNA (1,54)
				24/5/1963	Assoggettamento R.D. 1443/27	23/8/1962	VII - 9			
				18/3/1980	Rinnovo	26/4/1980	XXIV - 4			
				1/4/1994	Rinnovo	26/1/1990	XXXVIII - 5			
				1/4/1994	Cambio intestazione	28/11/1990	XXXVIII - 5			
				20/8/1998	Riassoggettamento L. 6/57	1/1/1997	XLII - 9			
				3/6/2003	Proroga	25/1/2000	XLVII - 7			
				24/6/2008	Proroga	25/1/2005	LII - 7			
				27/8/2012	Proroga	26/1/2010	LVI - 9			
713	CODICE E DENOMINAZIONE DELLA CONCESSIONE	TITOLARI DELLA CONCESSIONE e relative quote di partecipazione (%)		PROVVEDIMENTI CONCERNENTI LA CONCESSIONE			PERIODO DI VIGENZA	SCADENZA	AREA (km2)	UBICAZIONE DELLA CONCESSIONE
		LAZZI GAS (100) (r.u.)		Data	Natura del provvedimento	Decorrenza				
	GAGGIOLA			30/4/1960	Conferimento	30/4/1960	IV - 6	30/04/2015	9,06	EMILIA ROMAGNA (9,06)
				24/5/1963	Assoggettamento R.D. 1443/27	23/8/1962	VII - 9			
				18/3/1980	Rinnovo	30/4/1980	XXIV - 4			
				1/4/1994	Rinnovo	30/4/1990	XXXVIII - 5			
				1/4/1994	Cambio intestazione	28/11/1990	XXXVIII - 5			
				20/8/1998	Riassoggettamento L. 6/57	1/1/1997	XLII - 9			
				30/5/2011	Proroga	30/4/2010	LV - 6			
718	CODICE E DENOMINAZIONE DELLA CONCESSIONE	TITOLARI DELLA CONCESSIONE e relative quote di partecipazione (%)		PROVVEDIMENTI CONCERNENTI LA CONCESSIONE			PERIODO DI VIGENZA	SCADENZA	AREA (km2)	UBICAZIONE DELLA CONCESSIONE
		LAZZI GAS (100) (r.u.)		Data	Natura del provvedimento	Decorrenza				
	MOLINAZZO			5/12/1979	Conferimento	5/12/1979	XXIV - 1	05/12/2014	2,2238	EMILIA ROMAGNA (2,22)
				1/10/1990	Rinnovo	5/12/1989	XXXIV - 11			
				1/4/1994	Cambio intestazione	28/11/1990	XXXVIII - 5			
				20/8/1998	Riassoggettamento L. 6/57	1/1/1997	XLII - 9			
				3/6/2003	Proroga	6/12/1999	XLVII - 7			
				24/6/2008	Proroga	6/12/2004	LII - 7			
				7/8/2012	Proroga	5/12/2009	LVI - 9			
725	CODICE E DENOMINAZIONE DELLA CONCESSIONE	TITOLARI DELLA CONCESSIONE e relative quote di partecipazione (%)		PROVVEDIMENTI CONCERNENTI LA CONCESSIONE			PERIODO DI VIGENZA	SCADENZA	AREA (km2)	UBICAZIONE DELLA CONCESSIONE
		TERME DI SALSOMAGGIORE E DI TABIANO (100) (r.u.)		Data	Natura del provvedimento	Decorrenza				
	SALSOMAGGIORE II			8/6/1893	Conferimento	8/6/1893	-		9,5472	EMILIA ROMAGNA (9,55)
				4/10/1910	Ampliamento	4/10/1910	-			
				4/3/1917	Passaggio al Demanio	4/3/1917	-			
				25/9/1939	Ampliamento	25/9/1939	-			
				20/8/1998	Assoggettamento L. 6/57	1/1/1997	XLII - 9			
726	CODICE E DENOMINAZIONE DELLA CONCESSIONE	TITOLARI DELLA CONCESSIONE e relative quote di partecipazione (%)		PROVVEDIMENTI CONCERNENTI LA CONCESSIONE			PERIODO DI VIGENZA	SCADENZA	AREA (km2)	UBICAZIONE DELLA CONCESSIONE
		TERME DI SALSOMAGGIORE E DI TABIANO (100) (r.u.)		Data	Natura del provvedimento	Decorrenza				
	SALSOMAGGIORE I			11/7/1897	Conferimento	11/7/1897	-		4,3667	EMILIA ROMAGNA (4,37)
				20/8/1998	Assoggettamento L. 6/57	1/1/1997	XLII - 9			

ELENCO DELLE CONCESSIONI DI COLTIVAZIONE ACCORDATE NELLA TERRAFERMA - Aggiornamento 31/ dicembre/ 2020

749 CODICE E DENOMINAZIONE DELLA CONCESSIONE	TITOLARI DELLA CONCESSIONE e relative quote di partecipazione (%) SOCOPLUS (100) (r.u.)	PROVVEDIMENTI CONCERNENTI LA CONCESSIONE		PERIODO DI VIGENZA	SCADENZA	AREA (km2)	UBICAZIONE DELLA CONCESSIONE
		Data	Natura del provvedimento				
POGGIO CASTIONE Nota: Presentata istanza di proroga pubblicata nel B.U.I.G. Anno LVIII - N. 4.		22/1/1962	Conferimento	22/1/1962	VI - 4	22/01/2012	EMILIA ROMAGNA (1,15)
		3/4/1971	Trasferimento quota	3/4/1971	XV - 7		
		16/12/1985	Cambio intestazione	16/12/1985	XXX - 1		
		9/9/1993	Proroga	22/1/1992	XXXVII - 10		
		27/11/2003	Proroga	22/1/2002	XLVIII - 1		
		17/4/2007	Trasferimento	23/11/2006	LI - 5		
751 CODICE E DENOMINAZIONE DELLA CONCESSIONE	TITOLARI DELLA CONCESSIONE e relative quote di partecipazione (%) GAS PLUS ITALIANA (100) (r.u.)	PROVVEDIMENTI CONCERNENTI LA CONCESSIONE		PERIODO DI VIGENZA	SCADENZA	AREA (km2)	UBICAZIONE DELLA CONCESSIONE
Data	Natura del provvedimento	Decorrenza	BUIG				
NOVA SIRI SCALO Nota: Presentata istanza di proroga pubblicata nel B.U.I.G. Anno XLVI - N. 6. Presentata istanza di proroga pubblicata nel B.U.I.G. Anno LI - N. 9.		24/5/1963	Conferimento	24/5/1963	VII - 7	24/05/2003	BASILICATA (7,5)
		23/5/1966	Riduzione area	23/5/1966	XI - 2		
		5/2/1968	Prolungamento vigenza	24/5/1983	XII - 3		
		20/2/1991	Trasferimento titolarità	20/2/1991	XXXV - 8		
		30/3/1992	Modifica programma lavori	30/3/1992	XXXVI - 5		
		20/10/1993	Proroga	24/5/1993	XXXVII - 12		
		9/5/1996	Cambio intestazione	1/1/1996	XL - 6		
		9/5/1996	Cambio intestazione	1/3/1996	XL - 6		
		12/2/2004	Cambio intestazione	1/1/2004	XLVIII - 3		
		20/7/2004	Cambio intestazione	18/5/2004	XLVIII - 8		
		1/3/2013	Cambio intestazione quota	1/3/2013	LVII - 3		
		762 CODICE E DENOMINAZIONE DELLA CONCESSIONE	TITOLARI DELLA CONCESSIONE e relative quote di partecipazione (%) ENI (100) (r.u.)	PROVVEDIMENTI CONCERNENTI LA CONCESSIONE			
Data	Natura del provvedimento	Decorrenza	BUIG				
SEDIA D'ORLANDO Nota: Presentata istanza di proroga pubblicata nel B.U.I.G. Anno LVII - N. 5.		13/2/1965	Conferimento	13/2/1965	IX - 7	13/02/2015	PUGLIA (4,22)
		5/2/1968	Prolungamento vigenza	13/2/1985	XII - 3		
		13/2/1998	Cambio intestazione	1/1/1998	XLII - 3		
		16/3/1999	Proroga	13/2/1995	XLIII - 4		
		16/3/1999	Modifica programma sviluppo	16/3/1999	XLIII - 4		
		12/3/2013	Proroga	13/2/2005	LVII - 3		

ELENCO DELLE CONCESSIONI DI COLTIVAZIONE ACCORDATE NELLA TERRAFERMA - Aggiornamento 31/dicembre/2020

783

CODICE E DENOMINAZIONE DELLA CONCESSIONE	TITOLARI DELLA CONCESSIONE e relative quote di partecipazione (%)	PROVVEDIMENTI CONCERNENTI LA CONCESSIONE		PERIODO DI VIGENZA	SCADENZA	AREA (km2)	UBICAZIONE DELLA CONCESSIONE
		Data	Natura del provvedimento				
GARAGUSO Nota: Presentata istanza di proroga pubblicata nel B.U.I.G. Anno LII - N. 7. Presentata istanza di proroga pubblicata nel B.U.I.G. Anno LVI - N. 7.	EDISON E&P (50,33333333) (r.u.) GAS PLUS ITALIANA (49,66666667)	7/6/1969	Conferimento	7/6/1969	XIII - 8	69,62	BASILICATA (69,62)
		20/1/1978	Estensione titolarità	20/1/1978	XXII - 8		
		16/5/1978	Cambio intestazione quota	27/11/1978	XXIII - 8		
		22/1/1981	Estensione titolarità	22/1/1981	XXV - 4		
		16/7/1985	Cambio intestazione quota	1/1/1985	XXIX - 10		
		15/5/1987	Cambio intestazione quota	1/12/1986	XXXI - 9		
		20/6/1990	Trasferimento quota	1/7/1989	XXXV - 5		
		20/6/1990	Proroga	7/6/1999	XXXV - 5		
		12/5/1992	Cambio intestazione quota	19/6/1991	XXXVI - 11		
		4/8/1993	Cambio intestazione quota	23/4/1992	XXXVII - 10		
		2/9/1993	Trasferimento quota e nomina r.u.	1/8/1992	XXXVII - 10		
		2/9/1993	Cambio intestazione quota	4/11/1992	XXXVII - 10		
		9/5/1996	Cambio intestazione quota	1/3/1996	XL - 6		
		23/11/1998	Cambio intestazione quota	29/6/1998	XLII - 12		
		1/5/1999	Cambio intestazione quota	1/7/1999	XLIII - 10		
		20/3/2000	Cambio intestazione quota	1/1/2000	XLIV - 4		
		20/4/2001	Cambio intestazione quota	1/10/2000	XLV - 5		
18/9/2001	Trasferimento quota	29/6/2001	XLV - 10				
12/2/2004	Intestazione quota	1/12/2003	XLVIII - 3				
12/2/2004	Cambio intestazione quota	1/1/2004	XLVIII - 3				
20/7/2004	Cambio intestazione quota	18/5/2004	XLVIII - 8				
1/3/2013	Cambio intestazione quota	1/3/2013	LVI - 3				
1/8/2018	Trasferimento quote	1/7/2018	LXII - 7				

785

CODICE E DENOMINAZIONE DELLA CONCESSIONE	TITOLARI DELLA CONCESSIONE e relative quote di partecipazione (%)	PROVVEDIMENTI CONCERNENTI LA CONCESSIONE		PERIODO DI VIGENZA	SCADENZA	AREA (km2)	UBICAZIONE DELLA CONCESSIONE
		Data	Natura del provvedimento				
STRANGOLAGALLI Nota: Presentata istanza di proroga pubblicata nel B.U.I.G. Anno LVII - N. 8.	PENTEX ITALIA (100) (r.u.)	4/8/1969	Conferimento	4/8/1969	XIII - 10	12,88	LAZIO (12,88)
		28/12/1979	Estensione titolarità	28/12/1979	XXIV - 1		
		20/6/1989	Trasferimento quota e nomina r.u.	26/6/1989	XXXIII - 7		
		12/3/1991	Cambio intestazione quota	12/3/1991	XXXV - 4		
		28/10/1993	Sospensione attività produzione	28/10/1993	XXXVII - 12		
		26/8/1994	Trasferimento quota	14/4/1994	XXXVIII - 11		
		26/8/1994	Trasferimento quota	3/8/1994	XXXVIII - 11		
		23/4/1998	Trasferimento quota	30/12/1997	XLII - 5		
		4/8/1999	Proroga	4/8/1999	XLIII - 9		
		14/12/2009	Proroga	4/8/2009	LIV - 1		
		23/12/2019	Accettazione rinuncia parziale con riduzione area	23/12/2019	LXIII - 12		

ELENCO DELLE CONCESSIONI DI COLTIVAZIONE ACCORDATE NELLA TERRAFERMA - Aggiornamento 31/dicembre/2020

CODICE E DENOMINAZIONE DELLA CONCESSIONE	TITOLARI DELLA CONCESSIONE e relative quote di partecipazione (%)		PROVVEDIMENTI CONCERNENTI LA CONCESSIONE		PERIODO DI VIGENZA	SCADENZA	AREA (km2)	UBICAZIONE DELLA CONCESSIONE	
	Data	Natura del provvedimento	Decorrenza	BUIG					
788 FILETTO Nota: Presentata istanza di proroga pubblicata nel B.U.I.G. Anno LV - N. 8.	GAS PLUS ITALIANA (100) (r.u.)		30/5/1972	Natura del provvedimento	30/5/1972	1 ^a proroga	38,12	ABRUZZO (38,12)	
			8/9/1982	Conferimento	8/9/1982	XVI - 9			
			23/6/1995	Assunzione quota	8/9/1982	XXVI - 12			
			9/5/1996	Trasferimento titolarità	1/3/1995	XXXIX - 7			
			12/2/2004	Cambio intestazione	1/3/1996	XL - 6			
			20/7/2004	Cambio intestazione	1/1/2004	XLVIII - 3			
			10/6/2005	Cambio intestazione	18/5/2004	XLVIII - 8			
			1/3/2013	Proroga	30/5/2002	XLIX - 7			
			20/12/2019	Cambio intestazione quota	1/3/2013	LVII - 3			
				Accettazione rinuncia parziale con riduzione area	20/12/2019	LXIII - 12			
	789 CANDELA Nota: Presentata istanza di proroga pubblicata nel B.U.I.G. Anno LVII - N. 8.	ENI (60,5) (r.u.)		29/9/1972	Natura del provvedimento	29/9/1972	3 ^a proroga	331,9039	PUGLIA (330,24)
				16/7/1985	Unificazione	1/1/1985	XVII - 3		
				20/8/1990	Cambio intestazione quota	1/7/1989	XXIX - 10		
			12/5/1992	Trasferimento quota	19/6/1991	XXXV - 2			
			6/8/1993	Cambio intestazione quota	1/6/1993	XXXVI - 11			
			6/8/1993	Proroga	6/8/1993	XXXVII - 9			
			2/9/1993	Approvazione programma lavori	1/8/1992	XXXVII - 9			
			2/9/1993	Trasferimento quota	4/11/1992	XXXVII - 10			
			13/2/1998	Cambio intestazione quota	1/1/1998	XXXVII - 10			
			12/2/2004	Cambio intestazione quota	1/12/2003	XLII - 3			
			4/2/2005	Intestazione quota	31/5/2003	XLVIII - 3			
			2/7/2009	Proroga e rimodulazione programma lavori	31/5/2008	XLIX - 3			
			1/8/2018	Proroga	1/7/2018	LIII - 8			
			Trasferimento quote		LXII - 7				

ELENCO DELLE CONCESSIONI DI COLTIVAZIONE ACCORDATE NELLA TERRAFERMA - Aggiornamento 31/dicembre/2020

CODICE E DENOMINAZIONE DELLA CONCESSIONE	TITOLARI DELLA CONCESSIONE e relative quote di partecipazione (%)	PROVVEDIMENTI CONCERNENTI LA CONCESSIONE		PERIODO DI VIGENZA	SCADENZA	AREA (km2)	UBICAZIONE DELLA CONCESSIONE
		Data	Natura del provvedimento				
790 COLLE DI LAURO Nota: Presentata istanza di proroga pubblicata nel B.U.I.G. Anno LVI - N. 9.	EDISON E&P (62,42) (r.u.) GAS PLUS ITALIANA (25,08) ENI (12,5)	9/10/1972	Natura del provvedimento	9/10/1972	3 ^a proroga	33,6248	MOLISE (33,62)
		8/3/1978	Unificazione	8/3/1978			
		18/5/1979	Estensione titolarità	27/11/1978			
		25/5/1981	Cambio intestazione quota	25/5/1981			
		8/6/1985	Estensione titolarità	1/1/1985			
		7/8/1985	Cambio intestazione quota	13/9/1994			
		8/7/1987	Proroga	1/12/1986			
		8/8/1991	Cambio intestazione quota	1/7/1989			
		12/5/1992	Trasferimento quota e nomina r.u.	19/6/1991			
		4/8/1993	Cambio intestazione quota	23/4/1992			
		2/9/1993	Cambio intestazione quota	1/8/1992			
		2/9/1993	Trasferimento quota e nomina r.u.	4/11/1992			
		9/5/1996	Cambio intestazione quota	1/3/1996			
		13/2/1998	Cambio intestazione quota	1/1/1998			
		23/11/1998	Cambio intestazione quota	29/6/1998			
		15/9/1999	Cambio intestazione quota	1/7/1999			
		20/3/2000	Cambio intestazione quota	1/1/2000			
		20/4/2001	Cambio intestazione quota	1/10/2000			
		18/9/2001	Trasferimento quota	29/6/2001			
		12/2/2004	Intestazione quota	1/12/2003			
		12/2/2004	Cambio intestazione quota	1/1/2004			
		20/7/2004	Cambio intestazione quota	18/5/2004			
		10/12/2009	Proroga	13/9/2009			
		28/2/2012	Rettifica	28/2/2012			
		1/3/2013	Cambio intestazione quota	1/3/2013			
		6/12/2017	Proroga	13/9/2014			
		1/8/2018	Trasferimento quote	1/7/2018			
795							
MONTE CASTELLANO Nota: Presentata istanza di proroga pubblicata nel B.U.I.G. Anno LVI - N. 7.	ENI (50) (r.u.) EDISON E&P (50)	31/10/1974	Natura del provvedimento	30/6/1974	1 ^a proroga	25	MARCHE (25)
		8/6/1985	Conferimento	1/1/1985			
		2/7/1986	Cambio intestazione quota	2/7/1986			
		8/8/1991	Modifica quota produzione	1/7/1989			
		12/5/1992	Trasferimento quota	19/6/1991			
		2/9/1993	Cambio intestazione quota	1/8/1992			
		2/9/1993	Trasferimento quota	4/11/1992			
		13/2/1998	Cambio intestazione quota	1/1/1998			
		12/2/2004	Cambio intestazione quota	1/12/2003			
		6/6/2006	Intestazione quota	30/6/2004			
		13/2/2007	Proroga	L - 7			
		9/2/2010	Rettifica	6/6/2006			
		21/11/2016	Trasferimento quota	1/1/2010			
		1/8/2018	Cambio intestazione	1/10/2016			
			Trasferimento quote	1/7/2018			

ELENCO DELLE CONCESSIONI DI COLTIVAZIONE ACCORDATE NELLA TERRAFERMA - Aggiornamento 31/dicembre/2020

CODICE E DENOMINAZIONE DELLA CONCESSIONE	TITOLARI DELLA CONCESSIONE e relative quote di partecipazione (%)	PROVVEDIMENTI CONCERNENTI LA CONCESSIONE		PERIODO DI VIGENZA	SCADENZA	AREA (km2)	UBICAZIONE DELLA CONCESSIONE
		Data	Natura del provvedimento				
796							
TORRENTE MENCOCCHIA	EDISON E&P (88) (r.u.) PETROREP ITALIANA (12)	31/10/1974	Conferimento	20/1/1974	XIX - 2		
Nota: Presentata istanza di proroga pubblicata nel B.U.I.G. Anno LVI - N. 2.		21/4/1979	Cambio intestazione quota	27/11/1978	XXIII - 5		
		13/6/1985	Cambio intestazione quota	1/1/1985	XXIX - 7		
		2/7/1986	Modifica quota produzione	2/7/1986	XXX - 11		
		22/4/1991	Trasferimento quota	1/7/1989	XXXV - 12		
		12/5/1992	Cambio intestazione quota	19/6/1991	XXXVI - 11		
		4/8/1993	Cambio intestazione quota	23/4/1992	XXXVII - 10		
		2/9/1993	Trasferimento quota	1/8/1992	XXXVII - 10		
		2/9/1993	Cambio intestazione quota	4/11/1992	XXXVII - 10		
		23/11/1998	Cambio intestazione quota	29/6/1998	XLII - 12		
		15/9/1999	Cambio intestazione quota	1/7/1999	XLIII - 10		
		12/2/2004	Intestazione quota	1/12/2003	XLVIII - 3		
		6/6/2006	Proroga	20/1/2004	L - 7		
		1/8/2018	Trasferimento quote	1/7/2018	LXII - 7		
798							
MASERIA ACQUASALSA	GAS PLUS ITALIANA (46,03) (r.u.) EDISON E&P (45,17) CANOEL ITALIA (8,8)	24/1/1975	Conferimento	24/1/1975	XIX - 3		
Nota: Presentata istanza di proroga pubblicata nel B.U.I.G. Anno XLVIII - N. 4.		12/12/1978	Trasferimento quota	12/12/1978	XXIII - 2		
Presentata istanza di proroga pubblicata nel B.U.I.G. Anno LVII - N. 11.		26/9/1979	Trasferimento quota	26/9/1979	XXIII - 11		
		24/3/1980	Trasferimento quota	24/3/1980	XXIV - 7		
		15/9/1981	Trasferimento quota	15/9/1981	XXV - 12		
		15/10/1983	Cambio intestazione quota	1/1/1983	XXVIII - 2		
		19/2/1987	Trasferimento quota	19/2/1987	XXXI - 5		
		10/3/1988	Trasferimento quota	1/12/1986	XXXII - 8		
		21/3/1989	Trasferimento quota	21/3/1989	XXXIII - 8		
		20/2/1991	Trasferimento quota	20/2/1991	XXXV - 9		
		17/7/1993	Trasferimento quota	31/12/1992	XXXVII - 9		
		20/7/1993	Trasferimento quota	29/12/1992	XXXVII - 9		
		28/10/1993	Rettifica	28/10/1993	XXXVII - 12		
		29/3/1994	Trasferimento quota	1/10/1993	XXXVIII - 4		
		9/5/1996	Cambio intestazione quota	1/3/1996	XL - 6		
		14/6/1996	Trasferimento quota	1/1/1996	XL - 7		
		14/6/1996	Cambio intestazione quota	23/1/1996	XL - 7		
		23/11/1998	Cambio intestazione quota	29/6/1998	XLII - 12		
		15/9/1999	Cambio intestazione quota	1/7/1999	XLIII - 10		
		5/4/2002	Trasferimento quota	29/11/2001	XLVI - 12		
		12/2/2004	Intestazione quota	1/12/2003	XLVIII - 3		
		20/7/2004	Cambio intestazione quota	1/1/2004	XLVIII - 3		
		20/7/2004	Cambio intestazione quota	18/5/2004	XLVIII - 8		
		30/6/2005	Trasferimento quota	26/4/2005	XLIX - 7		
		16/4/2008	Cambio intestazione quota	12/2/2008	LII - 5		
		1/3/2013	Cambio intestazione quota	1/3/2013	LVI - 3		
		28/6/2013	Trasferimento quota	5/6/2013	LVII - 6		
		1/8/2018	Trasferimento quote	1/7/2018	LXII - 7		

ELENCO DELLE CONCESSIONI DI COLTIVAZIONE ACCORDATE NELLA TERRAFERMA - Aggiornamento 31/dicembre/2020

800	CODICE E DENOMINAZIONE DELLA CONCESSIONE	TITOLARI DELLA CONCESSIONE e relative quote di partecipazione (%)	PROVVEDIMENTI CONCERNENTI LA CONCESSIONE		PERIODO DI VIGENZA	SCADENZA	AREA (km2)	UBICAZIONE DELLA CONCESSIONE
			Data	Natura del provvedimento				
	FIUME TENNA	EDISON E&P (100) (r.u.)	27/11/1975	Natura del provvedimento	17/7/1975	17/07/2015	22,06	MARCHE (22,06)
	Nota: Presentata istanza di unificazione con la concessione «B.C7LF» pubblicata nel B.U.I.G. Anno XX - N. 6. Presentata istanza di proroga pubblicata nel B.U.I.G. Anno LVII - N. 8.		27/11/1978	Conferimento	19/4/1979	1 ^a proroga		
			10/10/1988	Cambio intestazione quota	10/10/1988			
			8/8/1989	Trasferimento quota	8/8/1989			
			4/8/1993	Trasferimento quota	23/4/1992			
			4/3/1994	Cambio intestazione quota	31/3/1993			
			18/3/1996	Sospensione attività di coltivazione	31/3/1995			
				Proroga sospensione decorso temporale	XL - 4			
			18/3/1996	Sospensione attività di sviluppo	31/3/1995			
			23/11/1998	Cambio intestazione quota	29/6/1998			
			15/9/1999	Cambio intestazione quota	1/7/1999			
			5/9/2000	Cambio intestazione quota	23/3/2000			
			12/2/2004	Trasferimento quota	1/12/2003			
			2/7/2009	Intestazione quota	17/7/2005			
			1/8/2018	Proroga	LIII - 8			
				Trasferimento quote	LXII - 7			
802	SERRA PIZZUTA	ENI (100) (r.u.)	4/5/1976	Natura del provvedimento	4/5/1976	10/09/2001	62,55	BASILICATA (62,55)
	Nota: Presentata istanza di proroga pubblicata nel B.U.I.G. Anno XLIV - N. 11. Presentata istanza di proroga pubblicata nel B.U.I.G. Anno XLIX - N. 10. Presentata istanza di proroga pubblicata nel B.U.I.G. Anno LIV - N. 10.		28/2/1989	Unificazione	10/9/1991	1 ^a proroga		
			13/2/1998	Proroga	1/1/1998			
				Cambio intestazione	XX - 6			
					XXXIII - 7			
					XLII - 3			
804	TERTIVERI	ENI (70) (r.u.) GAS PLUS ITALIANA (30)	22/10/1976	Natura del provvedimento	22/10/1976	12/02/2009	55,2	PUGLIA (55,2)
	Nota: Presentata istanza di proroga pubblicata nel B.U.I.G. Anno LII - N. 3. Presentata istanza di proroga pubblicata nel B.U.I.G. Anno LVII - N. 5.		17/6/1994	Unificazione	12/2/1994	2 ^a proroga		
			17/6/1994	Proroga	17/6/1994			
				Approvazione nuovo programma di sviluppo e ricerca	XXXVIII - 7			
			9/5/1996	Cambio intestazione quota	1/1/1996			
			9/5/1996	Cambio intestazione quota	1/3/1996			
			13/2/1998	Cambio intestazione quota	1/1/1998			
			1/6/1998	Cambio intestazione quota	1/4/1998			
			12/2/2004	Trasferimento quota	1/1/2004			
			20/7/2004	Cambio intestazione quota	18/5/2004			
			23/8/2006	Cambio intestazione quota	12/2/2004			
			1/3/2013	Proroga	1/3/2013			
			23/12/2020	Cambio intestazione quota	LXIV - 12			
				Accettazione rinuncia parziale con riduzione area	LXVII - 3			

ELENCO DELLE CONCESSIONI DI COLTIVAZIONE ACCORDATE NELLA TERRAFERMA - Aggiornamento 31/dicembre/2020

805		CODICE E DENOMINAZIONE DELLA CONCESSIONE		TITOLARI DELLA CONCESSIONE e relative quote di partecipazione (%)		PROVVEDIMENTI CONCERNENTI LA CONCESSIONE		PERIODO DI VIGENZA		SCADENZA		AREA (km2)		UBICAZIONE DELLA CONCESSIONE	
		TORRENTE VULGANO		ENI (100) (r.u.)		Natura del provvedimento Conferimento Trasferimento Cambio intestazione		Decorrenza 4/3/1977 XXI - 6 16/6/1981 XXV - 10 13/2/1998 XLII - 3		1° periodo		04/03/2007		41,75 PUGLIA (41,75)	
		Nota: Presentata istanza di proroga pubblicata nel B.U.I.G. Anno L - N. 4.													
808		CODICE E DENOMINAZIONE DELLA CONCESSIONE		TITOLARI DELLA CONCESSIONE e relative quote di partecipazione (%)		PROVVEDIMENTI CONCERNENTI LA CONCESSIONE		PERIODO DI VIGENZA		SCADENZA		AREA (km2)		UBICAZIONE DELLA CONCESSIONE	
		MONTE MORRONE		GAS PLUS ITALIANA (100) (r.u.)		Natura del provvedimento Conferimento Cambio intestazione Cambio intestazione Cambio intestazione Cambio intestazione Cambio intestazione quota Proroga Accettazione rinuncia parziale con riduzione area		Decorrenza 1/9/1977 XXI - 11 9/5/1996 XL - 6 9/5/1996 XL - 6 12/2/2004 XLVIII - 3 20/7/2004 XLVIII - 8 1/3/2013 LVII - 3 8/2/2017 LXI - 2 19/12/2019 LXIII - 12		1ª proroga		01/09/2017		17,42 BASILICATA (17,42)	
		Nota: Presentata istanza di proroga pubblicata nel B.U.I.G. Anno L - N. 10.													
809		CODICE E DENOMINAZIONE DELLA CONCESSIONE		TITOLARI DELLA CONCESSIONE e relative quote di partecipazione (%)		PROVVEDIMENTI CONCERNENTI LA CONCESSIONE		PERIODO DI VIGENZA		SCADENZA		AREA (km2)		UBICAZIONE DELLA CONCESSIONE	
		CAPO COLONNE		ENI (100) (r.u.)		Natura del provvedimento Conferimento Cambio intestazione Proroga Trasferimento		Decorrenza 3/9/1977 XXI - 12 13/2/1998 XLII - 3 16/7/2008 LII - 8 9/2/2010 LIV - 3		1ª proroga		02/09/2017		64,68 CALABRIA (64,68)	
		Nota: Presentata istanza di proroga pubblicata nel B.U.I.G. Anno XLIX - N. 1.													
		Presentata istanza di rinuncia pubblicata nel B.U.I.G. Anno LIV - N. 8.													
810		CODICE E DENOMINAZIONE DELLA CONCESSIONE		TITOLARI DELLA CONCESSIONE e relative quote di partecipazione (%)		PROVVEDIMENTI CONCERNENTI LA CONCESSIONE		PERIODO DI VIGENZA		SCADENZA		AREA (km2)		UBICAZIONE DELLA CONCESSIONE	
		FIUME TRESTE		ENI (100) (r.u.)		Natura del provvedimento Unificazione Proroga Cambio intestazione Modifica programma lavori Conferma Proroga Modifica programma lavori Rettifica		Decorrenza 24/11/1977 XXII - 1 8/7/1987 XXII - 3 13/2/1998 XLII - 3 4/4/2000 XLIV - 5 11/2/2002 XLVI - 3 11/2/2002 XLVI - 3 11/2/2002 XLVI - 3 29/7/2002 XLVI - 10		2ª proroga		21/12/2005		115,5977 ABRUZZO (109,47) MOLISE (6,13)	
		Nota: Presentata istanza di proroga pubblicata nel B.U.I.G. Anno XLIX - N. 1.													
		Presentata istanza di rinuncia pubblicata nel B.U.I.G. Anno LIV - N. 8.													
816		CODICE E DENOMINAZIONE DELLA CONCESSIONE		TITOLARI DELLA CONCESSIONE e relative quote di partecipazione (%)		PROVVEDIMENTI CONCERNENTI LA CONCESSIONE		PERIODO DI VIGENZA		SCADENZA		AREA (km2)		UBICAZIONE DELLA CONCESSIONE	
		CALCIANO		ENI (100) (r.u.)		Natura del provvedimento Conferimento Riduzione area Approvazione programma lavori Cambio intestazione		Decorrenza 25/1/1982 XXVI - 5 10/3/1988 XXVII - 8 18/12/1995 XL - 1 13/2/1998 XLII - 3		1° periodo		25/01/2012		65,26 BASILICATA (65,26)	
		Nota: Presentata istanza di proroga pubblicata nel B.U.I.G. Anno L - N. 4.													

ELENCO DELLE CONCESSIONI DI COLTIVAZIONE ACCORDATE NELLA TERRAFERMA - Aggiornamento 31/dicembre/2020

819

CODICE E DENOMINAZIONE DELLA CONCESSIONE	TITOLARI DELLA CONCESSIONE e relative quote di partecipazione (%)	PROVVEDIMENTI CONCERNENTI LA CONCESSIONE		PERIODO DI VIGENZA	SCADENZA	AREA (km2)	UBICAZIONE DELLA CONCESSIONE
		Data	Natura del provvedimento				
MASSERIA VERTICCHIO	ENI (100) (r.u.)	1/7/1982	Unificazione	1/7/1982	XXVI - 11	28,9	MOLISE (28,9)
		7/8/1985	Approvazione ampliamento programma lavori	7/8/1985	XXIX - 9		
		3/6/1994	Proroga	10/2/1994	XXXVIII - 7		
		3/6/1994	Approvazione nuovo programma di sviluppo e ricerca	3/6/1994	XXXVIII - 7		
		28/11/1996	Modifica programma sviluppo	28/11/1996	XL - 12		
		13/2/1998	Cambio intestazione	1/1/1998	XLII - 3		
		1/10/2008	Proroga	10/2/2004	LII - 11		
		9/2/2010	Trasferimento	1/1/2010	LIV - 3		
		21/11/2016	Cambio intestazione	1/10/2016	LX - 11		
		11/1/2018	Proroga e ripermetrazione	10/2/2014	LXII - 1		
		11/1/2018	Approvazione nuovo programma lavori	11/1/2018	LXII - 1		
		30/7/2019	Proroga	10/2/2019	LXIII - 7		

823

CODICE E DENOMINAZIONE DELLA CONCESSIONE	TITOLARI DELLA CONCESSIONE e relative quote di partecipazione (%)	PROVVEDIMENTI CONCERNENTI LA CONCESSIONE		PERIODO DI VIGENZA	SCADENZA	AREA (km2)	UBICAZIONE DELLA CONCESSIONE
		Data	Natura del provvedimento				
TEMPA ROSSA	ENI (70) (r.u.) EDISON E&P (30)	22/3/1984	Conferimento	4/4/1983	XXVIII - 9	69,05	BASILICATA (69,05)
		8/6/1985	Cambio intestazione quota	1/1/1985	XXIX - 10		
		8/8/1991	Trasferimento quota	1/7/1989	XXXVI - 6		
		12/5/1992	Cambio intestazione quota	19/6/1991	XXXVI - 11		
		2/9/1993	Trasferimento quota	1/8/1992	XXXVII - 10		
		2/9/1993	Cambio intestazione quota	4/11/1992	XXXVII - 10		
		13/2/1998	Cambio intestazione quota	1/1/1998	XLII - 3		
		7/12/1999	Modifica programma sviluppo	7/12/1999	XLIV - 1		
		12/2/2004	Intestazione quota	1/12/2003	XLVIII - 3		
		1/8/2018	Trasferimento quote	1/7/2018	LXII - 7		
				1° periodo			

Nota: Presentata istanza di proroga pubblicata nel B.U.I.G. Anno LVI - N. 2.

ELENCO DELLE CONCESSIONI DI COLTIVAZIONE ACCORDATE NELLA TERRAFERMA - Aggiornamento 31/dicembre/2020

CODICE E DENOMINAZIONE DELLA CONCESSIONE	TITOLARI DELLA CONCESSIONE e relative quote di partecipazione (%)	PROVVEDIMENTI CONCERNENTI LA CONCESSIONE			PERIODO DI VIGENZA	SCADENZA	AREA (km2)	UBICAZIONE DELLA CONCESSIONE
		Data	Natura del provvedimento	Decorrenza				
826								
S. BENEDETTO DEL TRONTO	ENI (85,5) (r.u.) EDISON E&P (12,5) GAS PLUS ITALIANA (2)	6/11/1984 21/3/1989 10/7/1991 29/3/1994 29/3/1994 16/10/1995 2/4/1996 8/5/1996 9/5/1996 6/3/1997 13/2/1998 23/11/1998 15/9/1999 12/2/2004 12/2/2004 20/7/2004 9/2/2010 1/3/2013 21/11/2016 1/8/2018	Natura del provvedimento Conferimento Trasferimento quota Trasferimento quota Trasferimento quota Trasferimento quota Modifica programma lavori Riesame art. 3 D.M. 16/10/95 Modifica programma lavori Cambio intestazione quota Trasferimento quota Cambio intestazione quota Cambio intestazione quota Cambio intestazione quota Cambio intestazione quota Cambio intestazione quota Cambio intestazione quota Trasferimento quota Cambio intestazione quota Cambio intestazione quota Trasferimento quote	Decorrenza 10/9/1984 21/3/1989 3/11/1989 29/12/1993 21/2/1994 16/10/1995 2/4/1996 8/5/1996 1/3/1996 29/1/1997 1/1/1998 29/6/1998 1/7/1999 1/12/2003 1/1/2004 18/5/2004 1/1/2010 1/3/2013 1/10/2016 1/7/2018	1° periodo	10/09/2014	87,22	MARCHE (87,22)
828								
MAFALDA	GAS PLUS ITALIANA (60) (r.u.) EDISON E&P (40)	7/3/1985 4/8/1993 17/6/1994 9/5/1996 23/11/1998 15/9/1999 12/2/2004 12/2/2004 20/7/2004 1/3/2013 1/8/2018 30/7/2019 20/12/2019	Natura del provvedimento Conferimento Cambio intestazione quota Ampliamento Cambio intestazione quota Cambio intestazione quota Cambio intestazione quota Intestazione quota Cambio intestazione quota Cambio intestazione quota Cambio intestazione quota Trasferimento quote Proroga e ripermetrazione Accettazione rinuncia parziale con riduzione area	Decorrenza 3/12/1984 23/4/1992 17/6/1994 1/3/1996 29/6/1998 1/7/1999 1/12/2003 1/1/2004 18/5/2004 1/3/2013 1/7/2018 3/12/2014 20/12/2019	1 ^a proroga	03/12/2024	43,42	MOLISE (43,42)

ELENCO DELLE CONCESSIONI DI COLTIVAZIONE ACCORDATE NELLA TERRAFERMA - Aggiornamento 31/dicembre/2020

829	CODICE E DENOMINAZIONE DELLA CONCESSIONE	TITOLARI DELLA CONCESSIONE e relative quote di partecipazione (%)	PROVVEDIMENTI CONCERNENTI LA CONCESSIONE		PERIODO DI VIGENZA	SCADENZA	AREA (km2)	UBICAZIONE DELLA CONCESSIONE
			Data	Natura del provvedimento				
	MACERATA	GAS PLUS ITALIANA (100) (r.u.)	22/4/1985	Natura del provvedimento	1° periodo	12/08/2014	2,5	MARCHE (2,5)
	Nota: Presentata istanza di proroga pubblicata nel B.U.I.G. Anno LVI - N. 9.		29/6/1990	Conferimento	XXIX - 10			
			15/6/1995	Trasferimento	XXXIV - 12			
				Approvazione nuovo programma di esplorazione	XXXIX - 7			
			8/5/1996	Modifica programma lavori	XL - 6			
			9/5/1996	Cambio intestazione	XL - 6			
			9/5/1996	Cambio intestazione	XL - 6			
			12/2/2004	Cambio intestazione quota	XLVIII - 3			
			20/7/2004	Cambio intestazione	XLVIII - 8			
			1/3/2013	Cambio intestazione quota	LVII - 3			
			23/12/2019	Accettazione rinuncia parziale con riduzione area	LXIII - 12			
834	CODICE E DENOMINAZIONE DELLA CONCESSIONE	TITOLARI DELLA CONCESSIONE e relative quote di partecipazione (%)	PROVVEDIMENTI CONCERNENTI LA CONCESSIONE		PERIODO DI VIGENZA	SCADENZA	AREA (km2)	UBICAZIONE DELLA CONCESSIONE
			Data	Natura del provvedimento				
	ORSINO	GAS PLUS ITALIANA (100) (r.u.)	7/8/1985	Natura del provvedimento	1° periodo	02/12/2014	144,89	BASILICATA (144,89)
	Nota: Presentata istanza di rinuncia pubblicata nel B.U.I.G. Anno XLIX - N. 1.		29/6/1990	Conferimento	XXX - 2			
			20/1/1993	Modifica programma lavori	XXXV - 2			
			17/6/1994	Trasferimento	XXXVII - 11			
			9/5/1996	Modifica programma lavori	XXXVIII - 8			
			12/2/2004	Cambio intestazione	XL - 6			
			20/7/2004	Cambio intestazione quota	XLVIII - 3			
			1/3/2013	Cambio intestazione	XLVIII - 8			
				Cambio intestazione quota	LVII - 3			
836	CODICE E DENOMINAZIONE DELLA CONCESSIONE	TITOLARI DELLA CONCESSIONE e relative quote di partecipazione (%)	PROVVEDIMENTI CONCERNENTI LA CONCESSIONE		PERIODO DI VIGENZA	SCADENZA	AREA (km2)	UBICAZIONE DELLA CONCESSIONE
			Data	Natura del provvedimento				
	MASSERIA MONACO	EDISON E&P (50) (r.u.) ENI (50)	8/7/1986	Natura del provvedimento	1° periodo	08/07/2016	35,93	BASILICATA (35,93)
	Nota: Presentata istanza di proroga pubblicata nel B.U.I.G. Anno LVIII - N. 7.		8/8/1991	Conferimento	XXX - 8			
			12/5/1992	Trasferimento quota e nomina r.u.	XXXVI - 6			
			2/9/1993	Cambio intestazione quota	XXXVI - 11			
			2/9/1993	Trasferimento quota e nomina r.u.	XXXVII - 10			
			1/12/1994	Cambio intestazione quota	XXXVII - 10			
				Integrazione nuovo programma di esplorazione	XXXIX - 1			
			13/2/1998	Cambio intestazione quota	XLII - 3			
			12/2/2004	Intestazione quota	XLVIII - 3			
			1/8/2018	Trasferimento quote	LXII - 7			

ELENCO DELLE CONCESSIONI DI COLTIVAZIONE ACCORDATE NELLA TERRAFERMA - Aggiornamento 31/dicembre/2020

837 CODICE E DENOMINAZIONE DELLA CONCESSIONE	TITOLARI DELLA CONCESSIONE e relative quote di partecipazione (%)	PROVVEDIMENTI CONCERNENTI LA CONCESSIONE		PERIODO DI VIGENZA	SCADENZA	AREA (km2)	UBICAZIONE DELLA CONCESSIONE
		Data	Natura del provvedimento				
PIGAZZANO Nota: Presentata istanza di proroga pubblicata nel B.U.I.G. Anno LVI - N. 9.	GAS PLUS ITALIANA (100) (r.u.)	2/7/1986	Conferimento	24/5/1984	XXX - 11	21,93	EMILIA ROMAGNA (21,93)
		20/12/1992	Trasferimento	31/3/1992	XXXVII - 12		
		9/5/1996	Cambio intestazione	1/1/1996	XL - 6		
		9/5/1996	Cambio intestazione	1/3/1996	XL - 6		
		12/2/2004	Cambio intestazione	1/1/2004	XLVIII - 3		
		20/7/2004	Cambio intestazione	18/5/2004	XLVIII - 8		
		1/3/2013	Cambio intestazione quota	1/3/2013	LVI - 3		
		18/12/2019	Accettazione rinuncia parziale con riduzione area	18/12/2019	LXIII - 12		

839 CODICE E DENOMINAZIONE DELLA CONCESSIONE	TITOLARI DELLA CONCESSIONE e relative quote di partecipazione (%)	PROVVEDIMENTI CONCERNENTI LA CONCESSIONE		PERIODO DI VIGENZA	SCADENZA	AREA (km2)	UBICAZIONE DELLA CONCESSIONE
		Data	Natura del provvedimento				
MONTIGNANO Nota: Presentata istanza di proroga pubblicata nel B.U.I.G. Anno LVIII - N. 8.	EDISON E&P (50) (r.u.) GAS PLUS ITALIANA (50)	15/4/1987	Conferimento	17/7/1986	XXXI - 11	93,48	MARCHE (93,48)
		21/3/1989	Sostituzione art. 2 D.M. 15/4/87	17/7/1986	XXXIII - 8		
		21/3/1989	Trasferimento quota e nomina r.u.	21/3/1989	XXXIII - 8		
		10/10/1990	Trasferimento quota e nomina r.u.	10/10/1990	XXXV - 5		
		4/8/1993	Cambio intestazione quota	23/4/1992	XXXVII - 10		
		9/5/1996	Cambio intestazione quota	1/3/1996	XL - 6		
		13/5/1997	Modifica programma lavori	13/5/1997	XLI - 6		
		23/11/1998	Cambio intestazione quota	29/6/1998	XLII - 12		
		15/9/1999	Cambio intestazione quota	1/7/1999	XLIII - 10		
		12/2/2004	Cambio intestazione quota	1/12/2003	XLVIII - 3		
		12/2/2004	Cambio intestazione quota	1/1/2004	XLVIII - 3		
		20/7/2004	Cambio intestazione quota	18/5/2004	XLVIII - 8		
		1/3/2013	Cambio intestazione quota	1/3/2013	LVI - 3		
		1/8/2018	Trasferimento quote	1/7/2018	LXII - 7		

841 CODICE E DENOMINAZIONE DELLA CONCESSIONE	TITOLARI DELLA CONCESSIONE e relative quote di partecipazione (%)	PROVVEDIMENTI CONCERNENTI LA CONCESSIONE		PERIODO DI VIGENZA	SCADENZA	AREA (km2)	UBICAZIONE DELLA CONCESSIONE
		Data	Natura del provvedimento				
SETTEFINESTRE	GAS PLUS ITALIANA (100) (r.u.)	8/7/1987	Conferimento	8/7/1987	XXXII - 3	39,89	MARCHE (39,89)
		10/7/1991	Trasferimento quota e nomina r.u.	19/1/1990	XXXVI - 1		
		10/7/1991	Trasferimento quota	28/12/1990	XXXVI - 1		
		9/5/1996	Cambio intestazione quota	1/3/1996	XL - 6		
		13/5/1997	Modifica programma lavori	13/5/1997	XLII - 6		
		20/3/2000	Cambio intestazione quota	1/1/2000	XLIV - 4		
		20/4/2001	Cambio intestazione quota	1/10/2000	XLV - 5		
		18/9/2001	Trasferimento quota	29/6/2001	XLV - 10		
		12/2/2004	Cambio intestazione	1/1/2004	XLVIII - 3		
		20/7/2004	Cambio intestazione	18/5/2004	XLVIII - 8		
		27/4/2005	Trasferimento quota e nomina r.u.	30/12/2004	LII - 3		
		5/5/2008	Assunzione quota	7/4/2008	LII - 6		
		1/3/2013	Cambio intestazione quota	1/3/2013	LVI - 3		
		20/12/2019	Accettazione rinuncia parziale con riduzione area	20/12/2019	LXIII - 12		

ELENCO DELLE CONCESSIONI DI COLTIVAZIONE ACCORDATE NELLA TERRAFERMA - Aggiornamento 31/dicembre/2020

842	CODICE E DENOMINAZIONE DELLA CONCESSIONE	TITOLARI DELLA CONCESSIONE e relative quote di partecipazione (%)	PROVVEDIMENTI CONCERNENTI LA CONCESSIONE		PERIODO DI VIGENZA	SCADENZA	AREA (km2)	UBICAZIONE DELLA CONCESSIONE
			Data	Natura del provvedimento				
	S. MARIA NUOVA	GAS PLUS ITALIANA (100) (r.u.)	8/7/1987	Natura del provvedimento Conferimento	1° periodo	08/07/2017	5	MARCHE (5)
			10/7/1991	Trasferimento quota e nomina r.u.	8/7/1987			
			10/7/1991	Trasferimento quota	XXXII - 3			
			6/8/1993	Nomina r.u.	XXXVI - 1			
			6/8/1993	Modifica programma lavori	28/12/1990			
			2/4/1996	Modifica programma lavori	6/8/1993			
			9/5/1996	Cambio intestazione quota	XXXVII - 9			
			20/3/2000	Cambio intestazione quota	XXXVII - 9			
			20/4/2001	Cambio intestazione quota	XL - 5			
			18/9/2001	Cambio intestazione quota	XL - 6			
			12/2/2004	Cambio intestazione quota	XLIV - 4			
			20/7/2004	Cambio intestazione quota	XLV - 5			
			1/3/2013	Cambio intestazione quota	1/10/2000			
			20/12/2019	Accettazione rinuncia parziale con riduzione area	29/6/2001			
					XLV - 10			
					1/1/2004			
					XLVIII - 3			
					18/5/2004			
					LVII - 3			
					LXIII - 12			
843	CODICE E DENOMINAZIONE DELLA CONCESSIONE	TITOLARI DELLA CONCESSIONE e relative quote di partecipazione (%)	PROVVEDIMENTI CONCERNENTI LA CONCESSIONE		PERIODO DI VIGENZA	SCADENZA	AREA (km2)	UBICAZIONE DELLA CONCESSIONE
			Data	Natura del provvedimento				
	PECORARO	ENI (100) (r.u.)	9/2/1988	Natura del provvedimento Conferimento e unificazione	1° periodo	01/08/2005	40,87	PUGLIA (40,87)
			13/2/1998	Cambio intestazione	9/2/1988			
			16/3/1999	Modifica programma sviluppo	1/1/1998			
					16/3/1999			
845	CODICE E DENOMINAZIONE DELLA CONCESSIONE	TITOLARI DELLA CONCESSIONE e relative quote di partecipazione (%)	PROVVEDIMENTI CONCERNENTI LA CONCESSIONE		PERIODO DI VIGENZA	SCADENZA	AREA (km2)	UBICAZIONE DELLA CONCESSIONE
			Data	Natura del provvedimento				
	MONTI CANTIERE	SOCIETA' IDROELETTRICA ALTO MODENESE (100) (r.u.)	13/7/1988	Natura del provvedimento Conferimento	1° periodo	13/07/2018	36,36	EMILIA ROMAGNA (36,36)
					13/7/1988			

ELENCO DELLE CONCESSIONI DI COLTIVAZIONE ACCORDATE NELLA TERRAFERMA - Aggiornamento 31/dicembre/2020

CODICE E DENOMINAZIONE DELLA CONCESSIONE	TITOLARI DELLA CONCESSIONE e relative quote di partecipazione (%)	PROVVEDIMENTI CONCERNENTI LA CONCESSIONE		PERIODO DI VIGENZA	SCADENZA	AREA (km2)	UBICAZIONE DELLA CONCESSIONE
		Data	Natura del provvedimento				
846 IL SALICE	GAS PLUS ITALIANA (100) (r.u.)	28/7/1988	Natura del provvedimento Conferimento	1° periodo	27/03/2018	15,73	BASILICATA (15,73)
		2/7/1990	Trasferimento quota	XXXIII - 1			
		12/11/1993	Trasferimento quota	XXXV - 2			
		11/4/1995	Approvazione nuovo programma di esplorazione	XXXVII - 12			
				XXXIX - 5			
		9/5/1996	Cambio intestazione quota	XL - 6			
		14/6/1996	Trasferimento quota	XL - 7			
		14/6/1996	Cambio intestazione quota	XL - 7			
		7/12/1999	Assunzione quote	XLIV - 1			
		12/2/2004	Cambio intestazione quota	XLVIII - 3			
		20/7/2004	Cambio intestazione quota	XLVIII - 8			
		1/3/2013	Cambio intestazione quota	LVI - 3			
		4/12/2019	Accettazione rinuncia parziale con riduzione area	LXIII - 12			
849							
MASSERIA GROTTAVECCHIA	TITOLARI DELLA CONCESSIONE e relative quote di partecipazione (%)		PROVVEDIMENTI CONCERNENTI LA CONCESSIONE				
	CANDEL ITALIA (20) (r.u.)	6/9/1988	Natura del provvedimento Conferimento	1° periodo	06/09/2018	2,6	PUGLIA (1,94)
	GAS PLUS ITALIANA (58,25)	24/5/1990	Trasferimento quota	XXXV - 2			
	EDISON E&P (13,75)	11/4/1991	Trasferimento quota	XXXV - 2			
	IRMINIO (8)	12/5/1992	Cambio intestazione quota	XXXVI - 5			
		2/9/1993	Trasferimento quota	XXXVI - 11			
		2/9/1993	Cambio intestazione quota	XXXVII - 10			
		9/5/1996	Cambio intestazione quota	XXXVII - 10			
		14/6/1996	Trasferimento quota e nomina r.u.	XL - 6			
		14/6/1996	Cambio intestazione quota	XL - 7			
		20/3/2000	Cambio intestazione quota	XL - 7			
		20/4/2001	Cambio intestazione quota	XLIV - 4			
		18/9/2001	Trasferimento quota	XLV - 5			
		5/4/2002	Trasferimento quota	XLV - 5			
		12/2/2004	Intestazione quota	XLV - 10			
		12/2/2004	Cambio intestazione quota	XLVI - 12			
		20/7/2004	Cambio intestazione quota	XLVIII - 3			
		8/10/2004	Trasferimento quota	XLVIII - 3			
		30/6/2005	Trasferimento quota	XLVIII - 8			
		16/4/2008	Cambio intestazione quota	XLVIII - 11			
		1/3/2013	Cambio intestazione quota	XLIX - 7			
		28/6/2013	Trasferimento quota	LII - 5			
		18/9/2014	Cambio intestazione quota	LII - 5			
		1/8/2018	Trasferimento quote	LVI - 3			
		20/12/2019	Accettazione rinuncia parziale con riduzione area	LVI - 6			
				LVII - 3			
				LVII - 6			
				LVIII - 9			
				LXII - 7			
				LXIII - 12			

ELENCO DELLE CONCESSIONI DI COLTIVAZIONE ACCORDATE NELLA TERRAFERMA - Aggiornamento 31/dicembre/2020

850	CODICE E DENOMINAZIONE DELLA CONCESSIONE	TITOLARI DELLA CONCESSIONE e relative quote di partecipazione (%)		PROVVEDIMENTI CONCERNENTI LA CONCESSIONE		PERIODO DI VIGENZA	SCADENZA	AREA (km2)	UBICAZIONE DELLA CONCESSIONE																																																								
		DATA	NATURA DEL PROVVEDIMENTO	DECORRENZA	BUIG																																																												
	TOMBOLO	SIM (100) (r.u.)		<table border="1"> <tr> <th>Data</th> <th>Natura del provvedimento</th> <th>Decorrenza</th> <th>BUIG</th> </tr> <tr> <td>6/2/1989</td> <td>Conferimento</td> <td>5/4/1988</td> <td>XXXIII - 8</td> </tr> <tr> <td>20/12/1992</td> <td>Trasferimento</td> <td>31/3/1992</td> <td>XXXVII - 12</td> </tr> <tr> <td>9/5/1996</td> <td>Cambio intestazione</td> <td>1/1/1996</td> <td>XL - 6</td> </tr> <tr> <td>9/5/1996</td> <td>Cambio intestazione</td> <td>1/3/1996</td> <td>XL - 6</td> </tr> <tr> <td>9/2/2004</td> <td>Trasferimento quota</td> <td>2/10/2003</td> <td>XLVIII - 3</td> </tr> <tr> <td>20/10/2008</td> <td>Riattribuzione</td> <td>20/10/2008</td> <td>LII - 11</td> </tr> </table>		Data	Natura del provvedimento	Decorrenza	BUIG	6/2/1989	Conferimento	5/4/1988	XXXIII - 8	20/12/1992	Trasferimento	31/3/1992	XXXVII - 12	9/5/1996	Cambio intestazione	1/1/1996	XL - 6	9/5/1996	Cambio intestazione	1/3/1996	XL - 6	9/2/2004	Trasferimento quota	2/10/2003	XLVIII - 3	20/10/2008	Riattribuzione	20/10/2008	LII - 11	1° periodo	05/04/2018	285,98	TOSCANA (285,98)																												
Data	Natura del provvedimento	Decorrenza	BUIG																																																														
6/2/1989	Conferimento	5/4/1988	XXXIII - 8																																																														
20/12/1992	Trasferimento	31/3/1992	XXXVII - 12																																																														
9/5/1996	Cambio intestazione	1/1/1996	XL - 6																																																														
9/5/1996	Cambio intestazione	1/3/1996	XL - 6																																																														
9/2/2004	Trasferimento quota	2/10/2003	XLVIII - 3																																																														
20/10/2008	Riattribuzione	20/10/2008	LII - 11																																																														
853	PORTO CIVITANOVA	GAS PLUS ITALIANA (60) (r.u.) EDISON E&P (40)		<table border="1"> <tr> <th>Data</th> <th>Natura del provvedimento</th> <th>Decorrenza</th> <th>BUIG</th> </tr> <tr> <td>9/6/1989</td> <td>Conferimento</td> <td>17/5/1989</td> <td>XXXIII - 11</td> </tr> <tr> <td>4/8/1993</td> <td>Cambio intestazione quota</td> <td>23/4/1992</td> <td>XXXVII - 10</td> </tr> <tr> <td>9/5/1996</td> <td>Cambio intestazione quota</td> <td>1/1/1996</td> <td>XL - 6</td> </tr> <tr> <td>9/5/1996</td> <td>Cambio intestazione quota</td> <td>1/3/1996</td> <td>XL - 6</td> </tr> <tr> <td>23/11/1998</td> <td>Cambio intestazione quota</td> <td>29/6/1998</td> <td>XLII - 12</td> </tr> <tr> <td>15/9/1999</td> <td>Cambio intestazione quota</td> <td>1/7/1999</td> <td>XLIII - 10</td> </tr> <tr> <td>12/2/2004</td> <td>Intestazione quota</td> <td>1/12/2003</td> <td>XLVIII - 3</td> </tr> <tr> <td>12/2/2004</td> <td>Cambio intestazione quota</td> <td>1/1/2004</td> <td>XLVIII - 3</td> </tr> <tr> <td>20/7/2004</td> <td>Cambio intestazione quota</td> <td>18/5/2004</td> <td>XLVIII - 8</td> </tr> <tr> <td>1/3/2013</td> <td>Cambio intestazione quota</td> <td>1/3/2013</td> <td>LVI - 3</td> </tr> <tr> <td>1/8/2018</td> <td>Trasferimento quote</td> <td>1/7/2018</td> <td>LXII - 7</td> </tr> <tr> <td>23/12/2019</td> <td>Accettazione rinuncia parziale con riduzione area</td> <td>23/12/2019</td> <td>LXIII - 12</td> </tr> </table>		Data	Natura del provvedimento	Decorrenza	BUIG	9/6/1989	Conferimento	17/5/1989	XXXIII - 11	4/8/1993	Cambio intestazione quota	23/4/1992	XXXVII - 10	9/5/1996	Cambio intestazione quota	1/1/1996	XL - 6	9/5/1996	Cambio intestazione quota	1/3/1996	XL - 6	23/11/1998	Cambio intestazione quota	29/6/1998	XLII - 12	15/9/1999	Cambio intestazione quota	1/7/1999	XLIII - 10	12/2/2004	Intestazione quota	1/12/2003	XLVIII - 3	12/2/2004	Cambio intestazione quota	1/1/2004	XLVIII - 3	20/7/2004	Cambio intestazione quota	18/5/2004	XLVIII - 8	1/3/2013	Cambio intestazione quota	1/3/2013	LVI - 3	1/8/2018	Trasferimento quote	1/7/2018	LXII - 7	23/12/2019	Accettazione rinuncia parziale con riduzione area	23/12/2019	LXIII - 12	1° periodo	09/06/2019	54,05	MARCHE (54,05)				
Data	Natura del provvedimento	Decorrenza	BUIG																																																														
9/6/1989	Conferimento	17/5/1989	XXXIII - 11																																																														
4/8/1993	Cambio intestazione quota	23/4/1992	XXXVII - 10																																																														
9/5/1996	Cambio intestazione quota	1/1/1996	XL - 6																																																														
9/5/1996	Cambio intestazione quota	1/3/1996	XL - 6																																																														
23/11/1998	Cambio intestazione quota	29/6/1998	XLII - 12																																																														
15/9/1999	Cambio intestazione quota	1/7/1999	XLIII - 10																																																														
12/2/2004	Intestazione quota	1/12/2003	XLVIII - 3																																																														
12/2/2004	Cambio intestazione quota	1/1/2004	XLVIII - 3																																																														
20/7/2004	Cambio intestazione quota	18/5/2004	XLVIII - 8																																																														
1/3/2013	Cambio intestazione quota	1/3/2013	LVI - 3																																																														
1/8/2018	Trasferimento quote	1/7/2018	LXII - 7																																																														
23/12/2019	Accettazione rinuncia parziale con riduzione area	23/12/2019	LXIII - 12																																																														
854	SAN BASTIE	ROCKHOPPER ITALIA (85) (r.u.) IRMINIO (15)		<table border="1"> <tr> <th>Data</th> <th>Natura del provvedimento</th> <th>Decorrenza</th> <th>BUIG</th> </tr> <tr> <td>4/7/1989</td> <td>Conferimento</td> <td>6/12/1988</td> <td>XXXIII - 12</td> </tr> <tr> <td>6/10/1993</td> <td>Trasferimento quote</td> <td>23/4/1993</td> <td>XXXVII - 11</td> </tr> <tr> <td>13/1/1994</td> <td>Ampliamento</td> <td>13/1/1994</td> <td>XXXVIII - 2</td> </tr> <tr> <td>9/5/1996</td> <td>Cambio intestazione quota</td> <td>1/3/1996</td> <td>XL - 6</td> </tr> <tr> <td>14/6/1996</td> <td>Trasferimento quota</td> <td>1/1/1996</td> <td>XL - 7</td> </tr> <tr> <td>14/6/1996</td> <td>Cambio intestazione quota</td> <td>23/1/1996</td> <td>XL - 7</td> </tr> <tr> <td>5/4/2002</td> <td>Trasferimento quota</td> <td>29/11/2001</td> <td>XLVI - 12</td> </tr> <tr> <td>9/2/2004</td> <td>Trasferimento quota</td> <td>2/10/2003</td> <td>XLVIII - 3</td> </tr> <tr> <td>30/6/2005</td> <td>Trasferimento quota</td> <td>26/4/2005</td> <td>XLIX - 7</td> </tr> <tr> <td>16/4/2008</td> <td>Cambio intestazione quota</td> <td>12/2/2008</td> <td>LII - 5</td> </tr> <tr> <td>7/8/2008</td> <td>Assunzione quota</td> <td>9/7/2008</td> <td>LII - 9</td> </tr> <tr> <td>23/2/2015</td> <td>Modifica denominazione sociale</td> <td>3/12/2014</td> <td>LIX - 2</td> </tr> <tr> <td>25/10/2016</td> <td>Trasferimento quota</td> <td>12/9/2016</td> <td>LX - 10</td> </tr> </table>		Data	Natura del provvedimento	Decorrenza	BUIG	4/7/1989	Conferimento	6/12/1988	XXXIII - 12	6/10/1993	Trasferimento quote	23/4/1993	XXXVII - 11	13/1/1994	Ampliamento	13/1/1994	XXXVIII - 2	9/5/1996	Cambio intestazione quota	1/3/1996	XL - 6	14/6/1996	Trasferimento quota	1/1/1996	XL - 7	14/6/1996	Cambio intestazione quota	23/1/1996	XL - 7	5/4/2002	Trasferimento quota	29/11/2001	XLVI - 12	9/2/2004	Trasferimento quota	2/10/2003	XLVIII - 3	30/6/2005	Trasferimento quota	26/4/2005	XLIX - 7	16/4/2008	Cambio intestazione quota	12/2/2008	LII - 5	7/8/2008	Assunzione quota	9/7/2008	LII - 9	23/2/2015	Modifica denominazione sociale	3/12/2014	LIX - 2	25/10/2016	Trasferimento quota	12/9/2016	LX - 10	1° periodo	06/12/2018	97,56	ABRUZZO (97,56)
Data	Natura del provvedimento	Decorrenza	BUIG																																																														
4/7/1989	Conferimento	6/12/1988	XXXIII - 12																																																														
6/10/1993	Trasferimento quote	23/4/1993	XXXVII - 11																																																														
13/1/1994	Ampliamento	13/1/1994	XXXVIII - 2																																																														
9/5/1996	Cambio intestazione quota	1/3/1996	XL - 6																																																														
14/6/1996	Trasferimento quota	1/1/1996	XL - 7																																																														
14/6/1996	Cambio intestazione quota	23/1/1996	XL - 7																																																														
5/4/2002	Trasferimento quota	29/11/2001	XLVI - 12																																																														
9/2/2004	Trasferimento quota	2/10/2003	XLVIII - 3																																																														
30/6/2005	Trasferimento quota	26/4/2005	XLIX - 7																																																														
16/4/2008	Cambio intestazione quota	12/2/2008	LII - 5																																																														
7/8/2008	Assunzione quota	9/7/2008	LII - 9																																																														
23/2/2015	Modifica denominazione sociale	3/12/2014	LIX - 2																																																														
25/10/2016	Trasferimento quota	12/9/2016	LX - 10																																																														

ELENCO DELLE CONCESSIONI DI COLTIVAZIONE ACCORDATE NELLA TERRAFERMA - Aggiornamento 31/dicembre/2020

856

CODICE E DENOMINAZIONE DELLA CONCESSIONE	TITOLARI DELLA CONCESSIONE e relative quote di partecipazione (%)	PROVVEDIMENTI CONCERNENTI LA CONCESSIONE		PERIODO DI VIGENZA	SCADENZA	AREA (km2)	UBICAZIONE DELLA CONCESSIONE	
		Data	Natura del provvedimento					
TORRENTE CIGNO	CANOEL ITALIA (45) (r.u.) GAS PLUS ITALIANA (55)	25/1/1990	Conferimento	7/3/1989	1° periodo	28,94	MOLISE (28,94)	
		12/5/1992	Cambio intestazione quota	19/6/1991	XXXIV - 6			
		6/8/1993	Trasferimento quota	7/6/1991	XXXVI - 11			
		6/8/1993	Trasferimento quota	4/11/1992	XXXVII - 10			
		6/8/1993	Approvazione nuovo programma lavori	6/8/1993	XXXVII - 10			
		10/3/1994	Assunzione quota	26/11/1993	XXXVIII - 4			
		9/5/1996	Cambio intestazione quota	1/3/1996	XL - 6			
		14/6/1996	Trasferimento quota e nomina r.u.	1/1/1996	XL - 7			
		14/6/1996	Cambio intestazione quota e nomina r.u.	23/1/1996	XL - 7			
		5/4/2002	Trasferimento quota	29/11/2001	XLVI - 12			
		12/2/2004	Cambio intestazione quota	1/1/2004	XLVIII - 3			
		20/7/2004	Cambio intestazione quota	18/5/2004	XLVIII - 8			
		30/6/2005	Trasferimento quota	26/4/2005	XLIX - 7			
		16/4/2008	Cambio intestazione quota	12/2/2008	LII - 5			
		1/3/2013	Cambio intestazione quota	1/3/2013	LVII - 3			
28/6/2013	Trasferimento quota	5/6/2013	LVI - 6					
30/12/2019	Accettazione rinuncia parziale con riduzione area	30/12/2019	LXIII - 12					

857

CODICE E DENOMINAZIONE DELLA CONCESSIONE	TITOLARI DELLA CONCESSIONE e relative quote di partecipazione (%)	PROVVEDIMENTI CONCERNENTI LA CONCESSIONE		PERIODO DI VIGENZA	SCADENZA	AREA (km2)	UBICAZIONE DELLA CONCESSIONE	
		Data	Natura del provvedimento					
S. TEODORO	CANOEL ITALIA (100) (r.u.)	30/9/1990	Conferimento	5/9/1989	1° periodo	5,22	BASILICATA (5,22)	
		30/9/1990	Trasferimento quota	30/9/1990	XXXIV - 12			
		12/5/1992	Cambio intestazione quota	19/6/1991	XXXVI - 11			
		2/9/1993	Trasferimento quota	1/8/1992	XXXVII - 10			
		2/9/1993	Cambio intestazione quota	4/11/1992	XXXVII - 10			
		12/11/1993	Trasferimento quota	6/4/1993	XXXVII - 12			
		9/5/1996	Cambio intestazione quota	1/3/1996	XL - 6			
		14/6/1996	Trasferimento quota e nomina r.u.	1/1/1996	XL - 7			
		14/6/1996	Cambio intestazione quota	23/1/1996	XL - 7			
		7/12/1999	Trasferimento quota	28/9/1999	XLIV - 1			
		8/3/2000	Trasferimento quote	4/2/2000	XLIV - 4			
		17/11/2000	Trasferimento quota	10/8/2000	XLIV - 12			
		17/11/2000	Trasferimento quota e nomina r.u.	4/10/2000	XLIV - 12			
		19/10/2001	Trasferimento quota e nomina r.u.	1/8/2001	XLV - 11			
		8/10/2004	Trasferimento quota	31/12/2002	XLVIII - 11			
3/12/2004	Trasferimento quota	2/3/2004	XLIX - 1					
30/6/2005	Trasferimento	26/4/2005	XLIX - 7					
16/4/2008	Intestazione	12/2/2008	LII - 5					
28/6/2013	Trasferimento quota	5/6/2013	LVI - 6					
18/12/2019	Accettazione rinuncia parziale con riduzione area	18/12/2019	LXIII - 12					

ELENCO DELLE CONCESSIONI DI COLTIVAZIONE ACCORDATE NELLA TERRAFERMA - Aggiornamento 31/dicembre/2020

858 CODICE E DENOMINAZIONE DELLA CONCESSIONE	TITOLARI DELLA CONCESSIONE e relative quote di partecipazione (%)	PROVVEDIMENTI CONCERNENTI LA CONCESSIONE			PERIODO DI VIGENZA	SCADENZA	AREA (km2)	UBICAZIONE DELLA CONCESSIONE							
		Data	Natura del provvedimento	Decorrenza					BUIG						
MISANO ADRIATICO	CANOEL ITALIA (100) (r.u.)	20/6/1990	Natura del provvedimento	Decorrenza	1° periodo	20/06/2020	2,48	EMILIA ROMAGNA (2,44)							
		9/5/1996	Conferimento	20/6/1990					XXXV - 2						
		14/6/1996	Cambio intestazione quota	1/3/1996					XL - 6						
		14/6/1996	Trasferimento quota e nomina r.u.	1/1/1996					XL - 7						
		7/2/2001	Cambio intestazione quota	23/1/1996					XL - 7						
		7/2/2001	Trasferimento quota	11/2/2000					XLV - 3						
		7/2/2001	Nomina r.u.	18/10/2000					XLV - 3						
		7/2/2001	Trasferimento quota	18/10/2000					XLV - 3						
		5/4/2002	Trasferimento quota	29/11/2001					XLVI - 12						
		26/6/2003	Trasferimento quota	27/3/2003					XLVII - 10						
		10/11/2003	Trasferimento quota	30/9/2003					XLVII - 12						
		2/3/2005	Trasferimento quota	28/12/2004					XLIX - 4						
		30/6/2005	Trasferimento	26/4/2005					XLIX - 7						
		16/4/2008	Intestazione	12/2/2008					LII - 5						
		28/6/2013	Trasferimento quota	5/6/2013					LVII - 6						
20/12/2019	Accettazione rinuncia parziale con riduzione area	20/12/2019	LXIII - 12												
859 CODICE E DENOMINAZIONE DELLA CONCESSIONE	GAS PLUS ITALIANA (100) (r.u.)	30/9/1990	Natura del provvedimento	Decorrenza	1° periodo	30/09/2020	67,52	BASILICATA (64,01)							
		9/5/1996	Conferimento	30/9/1990					XXXV - 2						
		9/5/1996	Cambio intestazione	1/1/1996					XL - 6						
		12/2/2004	Cambio intestazione	1/3/1996					XL - 6						
		20/7/2004	Cambio intestazione	1/1/2004					XLVIII - 3						
		1/3/2013	Cambio intestazione	18/5/2004					XLVIII - 8						
		19/12/2019	Cambio intestazione quota	1/3/2013					LVII - 3						
			Accettazione rinuncia parziale con riduzione area	19/12/2019					LXIII - 12						
		861 CODICE E DENOMINAZIONE DELLA CONCESSIONE	TITOLARI DELLA CONCESSIONE e relative quote di partecipazione (%)	ROCKHOPPER ITALIA (50) (r.u.) EDISON E&P (50)					5/4/1991	Natura del provvedimento	Decorrenza	1° periodo	59,2	PUGLIA (59,2)	
									2/9/1993	Conferimento	5/4/1991				XXXV - 8
									2/9/1993	Trasferimento quota	1/8/1992				XXXVII - 10
14/6/1996	Cambio intestazione quota				4/11/1992	XXXVII - 10									
14/6/1996	Trasferimento quota e nomina r.u.				1/1/1996	XL - 7									
14/6/1996	Cambio intestazione quota				23/1/1996	XL - 7									
5/4/2002	Trasferimento quota				29/11/2001	XLVI - 12									
12/2/2004	Intestazione quota				1/12/2003	XLVIII - 3									
30/6/2005	Trasferimento quota				26/4/2005	XLIX - 7									
16/4/2008	Cambio intestazione quota				12/2/2008	LII - 5									
23/2/2015	Modifica denominazione sociale				3/12/2014	LIX - 2									
1/8/2018	Trasferimento quote	1/7/2018	LXII - 7												
4/12/2019	Accettazione rinuncia parziale con riduzione area	4/12/2019	LXIII - 12												

ELENCO DELLE CONCESSIONI DI COLTIVAZIONE ACCORDATE NELLA TERRAFERMA - Aggiornamento 31/dicembre/2020

862

CODICE E DENOMINAZIONE DELLA CONCESSIONE	TITOLARI DELLA CONCESSIONE e relative quote di partecipazione (%)	PROVVEDIMENTI CONCERNENTI LA CONCESSIONE		PERIODO DI VIGENZA	SCADENZA	AREA (km2)	UBICAZIONE DELLA CONCESSIONE
		Data	Natura del provvedimento				
SAN MARCO	EDISON E&P (100) (r.u.)	9/7/1991	Conferimento	9/7/1991	09/07/2021	40,09	MARCHE (40,09)
		12/5/1992	Cambio intestazione quota	19/6/1991			
		4/8/1993	Cambio intestazione quota	23/4/1992			
		2/9/1993	Trasferimento quota e nomina r.u.	1/8/1992			
		2/9/1993	Cambio intestazione quota	4/11/1992			
		23/11/1998	Cambio intestazione quota	29/6/1998			
		15/9/1999	Cambio intestazione quota	1/7/1999			
		12/2/2004	Cambio intestazione quota	1/12/2003			
		1/8/2018	Trasferimento quote	1/7/2018			
		20/12/2019	Accettazione rinuncia parziale con riduzione area	20/12/2019			

864

CODICE E DENOMINAZIONE DELLA CONCESSIONE	TITOLARI DELLA CONCESSIONE e relative quote di partecipazione (%)	PROVVEDIMENTI CONCERNENTI LA CONCESSIONE		PERIODO DI VIGENZA	SCADENZA	AREA (km2)	UBICAZIONE DELLA CONCESSIONE
		Data	Natura del provvedimento				
S. MAURO	GAS PLUS ITALIANA (77) (r.u.)	9/8/1991	Conferimento	9/2/1990	09/02/2020	10,12	ABRUZZO (10,12)
	CANOEL ITALIA (18)	9/5/1996	Cambio intestazione quota	1/3/1996			
	PETROREP ITALIANA (5)	14/6/1996	Trasferimento quota	1/1/1996			
		14/6/1996	Cambio intestazione quota	23/1/1996			
		11/9/1997	Modifica programma sviluppo	11/9/1997			
		1/4/1999	Approvazione programma lavori	1/4/1999			
		20/3/2000	Cambio intestazione quota	1/1/2000			
		20/4/2001	Cambio intestazione quota	1/10/2000			
		18/9/2001	Trasferimento quota e nomina r.u.	29/6/2001			
		5/4/2002	Trasferimento quota	29/11/2001			
		12/2/2004	Cambio intestazione quota	1/1/2004			
		20/7/2004	Cambio intestazione quota	18/5/2004			
		30/6/2005	Trasferimento quota	26/4/2005			
		16/4/2008	Cambio intestazione quota	12/2/2008			
		1/3/2013	Cambio intestazione quota	1/3/2013			
		28/6/2013	Trasferimento quota	5/6/2013			
		20/12/2019	Accettazione rinuncia parziale con riduzione area	20/12/2019			

ELENCO DELLE CONCESSIONI DI COLTIVAZIONE ACCORDATE NELLA TERRAFERMA - Aggiornamento 31/dicembre/2020

865

CODICE E DENOMINAZIONE DELLA CONCESSIONE	TITOLARI DELLA CONCESSIONE e relative quote di partecipazione (%)	PROVVEDIMENTI CONCERNENTI LA CONCESSIONE		PERIODO DI VIGENZA	SCADENZA	AREA (km2)	UBICAZIONE DELLA CONCESSIONE
		Data	Natura del provvedimento				
SCANZANO	ROCKHOPPER ITALIA (100) (r.u.)	13/12/1991	Natura del provvedimento Conferimento	13/12/1991	13/12/2021	15,75	BASILICATA (15,75)
		12/11/1993	Trasferimento quota	6/4/1993			XXXVII - 12
		9/5/1996	Cambio intestazione quota	1/3/1996			XL - 6
		14/6/1996	Trasferimento quota	1/1/1996			XL - 7
		14/6/1996	Cambio intestazione quota	23/1/1996			XL - 7
		19/3/1997	Modifica programma sviluppo	19/3/1997			XLI - 4
		9/5/2001	Trasferimento quota	14/9/2000			XLV - 6
		30/10/2001	Trasferimento quota	2/7/2001			XLV - 11
		5/4/2002	Trasferimento quota	29/11/2001			XLVI - 12
		12/2/2004	Cambio intestazione quota	1/1/2004			XLVIII - 3
		20/7/2004	Cambio intestazione quota	18/5/2004			XLVIII - 8
		8/10/2004	Trasferimento quota	31/12/2002			XLVIII - 11
		21/3/2005	Trasferimento quota	17/12/2004			XLIX - 4
		30/6/2005	Trasferimento	26/4/2005			XLIX - 7
		16/4/2008	Intestazione	12/2/2008			LII - 5
		23/2/2015	Modifica denominazione sociale	3/12/2014			LIX - 2
		19/12/2019	Accettazione rinuncia parziale con riduzione area	19/12/2019			LXIII - 12

867

CODICE E DENOMINAZIONE DELLA CONCESSIONE	TITOLARI DELLA CONCESSIONE e relative quote di partecipazione (%)	PROVVEDIMENTI CONCERNENTI LA CONCESSIONE		PERIODO DI VIGENZA	SCADENZA	AREA (km2)	UBICAZIONE DELLA CONCESSIONE
		Data	Natura del provvedimento				
MONTE URANO	EDISON E&P (40) (r.u.) ENI (60)	30/3/1992	Natura del provvedimento Conferimento	26/10/1989	26/10/2019	37,35	MARCHE (37,35)
		4/8/1993	Cambio intestazione quota	23/4/1992			XXXVI - 10
		2/9/1993	Trasferimento quota e nomina r.u.	1/8/1992			XXXVII - 10
		2/9/1993	Cambio intestazione quota	4/11/1992			XXXVII - 10
		5/7/1994	Modifica programma lavori	5/7/1994			XXXVIII - 8
		13/2/1998	Cambio intestazione quota	1/1/1998			XLII - 3
		23/11/1998	Cambio intestazione quota	29/6/1998			XLII - 12
		15/9/1999	Cambio intestazione quota	1/7/1999			XLIII - 10
		12/2/2004	Intestazione quota	1/12/2003			XLVIII - 3
		17/4/2009	Riduzione area	7/10/2008			LIII - 5
		9/2/2010	Trasferimento quota	1/1/2010			LIV - 3
		21/11/2016	Cambio intestazione	1/10/2016			LX - 11
		1/8/2018	Trasferimento quote	1/7/2018			LXII - 7

ELENCO DELLE CONCESSIONI DI COLTIVAZIONE ACCORDATE NELLA TERRAFERMA - Aggiornamento 31/dicembre/2020

CODICE E DENOMINAZIONE DELLA CONCESSIONE	TITOLARI DELLA CONCESSIONE e relative quote di partecipazione (%)	PROVVEDIMENTI CONCERNENTI LA CONCESSIONE		PERIODO DI VIGENZA	SCADENZA	AREA (km2)	UBICAZIONE DELLA CONCESSIONE
		Data	Natura del provvedimento				
868 MASSERIA PETRILLI	CANOEL ITALIA (50) (r.u.) GAS PLUS ITALIANA (50)	21/5/1992	Natura del provvedimento Conferimento	19/5/1990	1° periodo	10,29	PUGLIA (10,29)
		4/3/1994	Trasferimento quota	1/9/1993			
		4/3/1994	Ampliamento	4/3/1994			
		9/5/1996	Cambio intestazione quota	1/3/1996			
		14/6/1996	Trasferimento quota e nomina r.u.	1/1/1996			
		14/6/1996	Cambio intestazione quota	23/1/1996			
		9/5/2001	Trasferimento quota	14/9/2000			
		30/10/2001	Trasferimento quota	2/7/2001			
		5/4/2002	Trasferimento quota	29/11/2001			
		4/4/2003	Assunzione quota	26/11/2002			
		12/2/2004	Cambio intestazione quota	1/1/2004			
		20/7/2004	Cambio intestazione quota	18/5/2004			
		8/10/2004	Trasferimento quota	31/12/2002			
		30/6/2005	Trasferimento quota	26/4/2005			
		16/4/2008	Cambio intestazione quota	12/2/2008			
		1/3/2013	Cambio intestazione quota	1/3/2013			
		28/6/2013	Trasferimento quota	5/6/2013			
		4/12/2019	Accettazione rinuncia parziale con riduzione area	4/12/2019			
869 S. ANDREA	CANOEL ITALIA (40) (r.u.) EDISON E&P (50) PETROREP ITALIANA (10)	8/8/1992	Natura del provvedimento Conferimento	8/8/1992	1° periodo	9,53	VENETO (9,47)
		2/9/1993	Trasferimento quota	1/8/1992			
		2/9/1993	Cambio intestazione quota	4/11/1992			
		14/6/1996	Trasferimento quota e nomina r.u.	1/1/1996			
		14/6/1996	Cambio intestazione quota	23/1/1996			
		5/4/2002	Trasferimento quota	29/11/2001			
		12/2/2004	Intestazione quota	1/12/2003			
		30/6/2005	Trasferimento quota	26/4/2005			
		16/4/2008	Cambio intestazione quota	12/2/2008			
		28/6/2013	Trasferimento quota	5/6/2013			
		1/8/2018	Trasferimento quote	1/7/2018			
		4/12/2019	Accettazione rinuncia parziale con riduzione area	4/12/2019			

ELENCO DELLE CONCESSIONI DI COLTIVAZIONE ACCORDATE NELLA TERRAFERMA - Aggiornamento 31/dicembre/2020

CODICE E DENOMINAZIONE DELLA CONCESSIONE	TITOLARI DELLA CONCESSIONE e relative quote di partecipazione (%)	PROVVEDIMENTI CONCERNENTI LA CONCESSIONE		PERIODO DI VIGENZA	SCADENZA	AREA (km2)	UBICAZIONE DELLA CONCESSIONE
		Data	Natura del provvedimento				
870 MONTE VERDESE	ROCKHOPPER ITALIA (60) (r.u.) GAS PLUS ITALIANA (30) PETROREP ITALIANA (10)	18/1/1993	Natura del provvedimento	28/6/1992	1° periodo	15,57	BASILICATA (15,57)
		9/5/1996	Conferimento	1/3/1996	XL - 6		
		14/6/1996	Cambio intestazione quota	1/1/1996	XL - 7		
		14/6/1996	Trasferimento quota e nomina r.u.	23/1/1996	XL - 7		
		5/4/2002	Cambio intestazione quota	29/11/2001	XLVI - 12		
		12/2/2004	Trasferimento quota	1/1/2004	XLVIII - 3		
		20/7/2004	Cambio intestazione quota	18/5/2004	XLVIII - 8		
		30/6/2005	Cambio intestazione quota	26/4/2005	XLIX - 7		
		16/4/2008	Trasferimento quota	12/2/2008	LII - 5		
		1/3/2013	Cambio intestazione quota	1/3/2013	LVII - 3		
		23/2/2015	Modifica denominazione sociale	3/12/2014	LIX - 2		
		18/12/2019	Accettazione rinuncia parziale con riduzione area	18/12/2019	LXIII - 12		
871 CASA MAGGI	GAS PLUS ITALIANA (100) (r.u.)	15/3/1993	Natura del provvedimento	26/10/1992	1° periodo	2,49	MARCHE (2,49)
		9/5/1996	Conferimento	1/3/1996	XL - 6		
		27/9/1999	Cambio intestazione quota	29/4/1999	XLIII - 11		
		12/2/2004	Assunzione quota	1/1/2004	XLVIII - 3		
		20/7/2004	Cambio intestazione	18/5/2004	XLVIII - 8		
		1/3/2013	Cambio intestazione quota	1/3/2013	LVII - 3		
		20/12/2019	Accettazione rinuncia parziale con riduzione area	20/12/2019	LXIII - 12		
874 MASSERIA VIORANO	PENGAS ITALIANA (100) (r.u.)	16/7/1993	Natura del provvedimento	10/10/1989	1° periodo	2,6	BASILICATA (2,6)
		12/11/1993	Conferimento	6/4/1993	XXXVII - 9		
		9/5/1996	Trasferimento	1/3/1996	XXXVII - 12		
		22/1/1997	Cambio intestazione quota	22/12/1995	XL - 6		
		23/1/1998	Cambio intestazione quota	18/3/1997	XLI - 3		
		23/1/1998	Trasferimento quota	12/12/1997	XLII - 2		
		10/1/2000	Assunzione quota	12/12/1997	XLII - 2		
		30/4/2002	Trasferimento quote	20/10/1999	XLIV - 2		
		20/3/2003	Trasferimento	1/3/2002	XLVI - 6		
		25/10/2006	Trasferimento	24/10/2002	XLVII - 4		
		9/10/2014	Intestazione	1/7/2006	L - 11		
		8/4/2015	Trasferimento quote	1/8/2014	LVIII - 10		
		18/12/2019	Approvazione nuovo programma lavori	8/4/2015	LIX - 4		
		18/12/2019	Accettazione rinuncia parziale con riduzione area	18/12/2019	LXIII - 12		

ELENCO DELLE CONCESSIONI DI COLTIVAZIONE ACCORDATE NELLA TERRAFERMA - Aggiornamento 31/dicembre/2020

875 CODICE E DENOMINAZIONE DELLA CONCESSIONE	TITOLARI DELLA CONCESSIONE e relative quote di partecipazione (%)	PROVVEDIMENTI CONCERNENTI LA CONCESSIONE		PERIODO DI VIGENZA	SCADENZA	AREA (km2)	UBICAZIONE DELLA CONCESSIONE
		Data	Natura del provvedimento				
MONTEGRANARO	GAS PLUS ITALIANA (25) (r.u.) EDISON E&P (50) ENI (25)	20/7/1993	Natura del provvedimento Conferimento	9/11/1992	1° periodo	32,33	MARCHE (32,33)
		13/2/1998	Cambio intestazione quota	1/1/1998	XLII - 3		
		23/11/1998	Cambio intestazione quota	29/6/1998	XLII - 12		
		15/9/1999	Cambio intestazione quota	1/7/1999	XLIII - 10		
		20/3/2000	Cambio intestazione quota	1/1/2000	XLIV - 4		
		20/4/2001	Cambio intestazione quota	1/10/2000	XLV - 5		
		18/9/2001	Trasferimento quota	29/6/2001	XLV - 10		
		12/2/2004	Intestazione quota	1/12/2003	XLVIII - 3		
		12/2/2004	Cambio intestazione quota	1/1/2004	XLVIII - 3		
		20/7/2004	Cambio intestazione	18/5/2004	XLVIII - 8		
		9/2/2010	Trasferimento quota	1/1/2010	LIV - 3		
		1/3/2013	Cambio intestazione quota	1/3/2013	LVI - 3		
		21/11/2016	Cambio intestazione quota	1/10/2016	LX - 11		
		1/8/2018	Trasferimento quote	1/7/2018	LXII - 7		
		20/12/2019	Accettazione rinuncia parziale con riduzione area	20/12/2019	LXIII - 12		

876 CODICE E DENOMINAZIONE DELLA CONCESSIONE	TITOLARI DELLA CONCESSIONE e relative quote di partecipazione (%)	PROVVEDIMENTI CONCERNENTI LA CONCESSIONE		PERIODO DI VIGENZA	SCADENZA	AREA (km2)	UBICAZIONE DELLA CONCESSIONE
		Data	Natura del provvedimento				
VALLE DEL ROVELLO	METANO PUGLIA (100) (r.u.)	2/8/1993	Natura del provvedimento Conferimento	20/11/1992	1° periodo	2,57	PUGLIA (2,57)
		17/6/1994	Trasferimento quote	9/3/1994	XXXVIII - 7		
		4/12/2019	Accettazione rinuncia parziale con riduzione area	4/12/2019	LXIII - 12		

877 CODICE E DENOMINAZIONE DELLA CONCESSIONE	TITOLARI DELLA CONCESSIONE e relative quote di partecipazione (%)	PROVVEDIMENTI CONCERNENTI LA CONCESSIONE		PERIODO DI VIGENZA	SCADENZA	AREA (km2)	UBICAZIONE DELLA CONCESSIONE
		Data	Natura del provvedimento				
MASSIGNANO	EDISON E&P (50) (r.u.) GAS PLUS ITALIANA (50)	20/7/1993	Natura del provvedimento Conferimento	6/12/1992	1° periodo	85,96	MARCHE (85,96)
		4/3/1994	Rettifica	4/3/1994	XXXVIII - 4		
		9/5/1996	Cambio intestazione quota	1/3/1996	XL - 6		
		23/11/1998	Cambio intestazione quota	29/6/1998	XLII - 12		
		15/9/1999	Cambio intestazione quota	1/7/1999	XLIII - 10		
		20/3/2000	Cambio intestazione quota	1/1/2000	XLIV - 4		
		20/4/2001	Cambio intestazione quota	1/10/2000	XLV - 5		
		18/9/2001	Trasferimento quota	29/6/2001	XLV - 10		
		12/2/2004	Intestazione quota	1/12/2003	XLVIII - 3		
		12/2/2004	Cambio intestazione quota	1/1/2004	XLVIII - 3		
		20/7/2004	Cambio intestazione quota	18/5/2004	XLVIII - 8		
		1/3/2013	Cambio intestazione quota	1/3/2013	LVII - 3		
		1/8/2018	Trasferimento quote	1/7/2018	LXII - 7		

ELENCO DELLE CONCESSIONI DI COLTIVAZIONE ACCORDATE NELLA TERRAFERMA - Aggiornamento 31/ dicembre/ 2020

878 CODICE E DENOMINAZIONE DELLA CONCESSIONE	TITOLARI DELLA CONCESSIONE e relative quote di partecipazione (%)	PROVVEDIMENTI CONCERNENTI LA CONCESSIONE		PERIODO DI VIGENZA	SCADENZA	AREA (km2)	UBICAZIONE DELLA CONCESSIONE						
		Data	Natura del provvedimento										
			Decorrenza										
MONTEARDONE	GAS PLUS ITALIANA (67) (r.u.) IRMINIO (26) PETROREP ITALIANA (7)	6/8/1993	Natura del provvedimento Conferimento	6/8/1993	1° periodo	9,75	EMILIA ROMAGNA (9,75)						
		24/1/1994	Modifica programma lavori	24/1/1994									
		9/5/1996	Cambio intestazione quota	XL - 6									
		9/5/1996	Cambio intestazione quota	XL - 6									
		14/6/1996	Trasferimento quota e nomina r.u.	XL - 7									
		14/6/1996	Cambio intestazione quota	XL - 7									
		5/4/2002	Trasferimento quota	29/11/2001									
		30/7/2002	Nomina r.u.	XLVI - 10									
		10/11/2003	Trasferimento quota	XLVII - 12									
		12/2/2004	Cambio intestazione quota	1/1/2004									
		20/7/2004	Cambio intestazione quota	XLVIII - 3									
		30/6/2005	Trasferimento quota	18/5/2004									
		16/4/2008	Cambio intestazione quota	26/4/2005									
		1/3/2013	Cambio intestazione quota	12/2/2008									
		18/9/2014	Cambio intestazione quota	1/3/2013									
		23/2/2015	Modifica denominazione sociale	5/12/2013									
25/10/2016	Trasferimento quota	3/12/2014											
18/12/2019	Accettazione rinuncia parziale con riduzione area	12/9/2016											
		18/12/2019	LXIII - 12										
881 CODICE E DENOMINAZIONE DELLA CONCESSIONE	TITOLARI DELLA CONCESSIONE e relative quote di partecipazione (%)	PROVVEDIMENTI CONCERNENTI LA CONCESSIONE		PERIODO DI VIGENZA	SCADENZA	AREA (km2)	UBICAZIONE DELLA CONCESSIONE						
		Data	Natura del provvedimento										
			Decorrenza										
		FORNOVO DI TARO	GAS PLUS ITALIANA (71,43) (r.u.) IRMINIO (21,43) PETROREP ITALIANA (7,14)					24/1/1994	Natura del provvedimento Conferimento	24/1/1994	1° periodo	8,55	EMILIA ROMAGNA (8,55)
								9/5/1996	Cambio intestazione quota	1/1/1996			
								9/5/1996	Cambio intestazione quota	XL - 6			
								14/6/1996	Trasferimento quota	1/3/1996			
								14/6/1996	Cambio intestazione quota	1/1/1996			
								5/4/2002	Trasferimento quota	23/1/1996			
								12/2/2004	Cambio intestazione quota	29/11/2001			
								20/7/2004	Cambio intestazione quota	1/1/2004			
								30/6/2005	Trasferimento quota	18/5/2004			
								16/4/2008	Cambio intestazione quota	26/4/2005			
								1/3/2013	Cambio intestazione quota	12/2/2008			
								23/2/2015	Modifica denominazione sociale	1/3/2013			
								25/10/2016	Trasferimento quota	3/12/2014			
4/12/2019	Accettazione rinuncia parziale con riduzione area			12/9/2016									
				4/12/2019	LXIII - 12								
884 CODICE E DENOMINAZIONE DELLA CONCESSIONE	TITOLARI DELLA CONCESSIONE e relative quote di partecipazione (%)	PROVVEDIMENTI CONCERNENTI LA CONCESSIONE		PERIODO DI VIGENZA	SCADENZA	AREA (km2)	UBICAZIONE DELLA CONCESSIONE						
		Data	Natura del provvedimento										
BOMBIANA	LAZZI GAS (100) (r.u.)	9/8/1994	Conferimento	9/8/1994	1° periodo	16,17	EMILIA ROMAGNA (16,17)						

ELENCO DELLE CONCESSIONI DI COLTIVAZIONE ACCORDATE NELLA TERRAFERMA - Aggiornamento 31/dicembre/2020

885	CODICE E DENOMINAZIONE DELLA CONCESSIONE	TITOLARI DELLA CONCESSIONE e relative quote di partecipazione (%)	PROVVEDIMENTI CONCERNENTI LA CONCESSIONE	PERIODO DI VIGENZA	SCADENZA	AREA (km2)	UBICAZIONE DELLA CONCESSIONE
	LUCERA	GAS PLUS ITALIANA (81,6) (r.u.) CANOEL ITALIA (13,6) EDISON E&P (4,8)	Data 30/12/1994 Natura del provvedimento Unificazione 1/1/1995 Decorrenza 24/1/1996 Modifica programma lavori XL - 2 1/3/1996 Cambio intestazione quota XL - 6 1/1/1996 Trasferimento quota XL - 7 23/1/1996 Cambio intestazione quota XL - 7 12/3/1997 Modifica programma sviluppo XLI - 4 29/11/2001 Trasferimento quota XLVI - 12 1/12/2003 Intestazione quota XLVIII - 3 1/1/2004 Cambio intestazione quota XLVIII - 3 18/5/2004 Cambio intestazione XLVIII - 8 26/4/2005 Trasferimento quota XLIX - 7 12/2/2008 Cambio intestazione quota LII - 5 31/7/2007 Proroga LII - 6 1/3/2013 Cambio intestazione quota LVII - 3 5/6/2013 Trasferimento quota LVI - 6 1/7/2018 Trasferimento quote LXII - 7 4/12/2019 Accettazione rinuncia parziale con riduzione area LXIII - 12	1° proroga 31/07/2017	54,07	PUGLIA (54,07)	
886	CODICE E DENOMINAZIONE DELLA CONCESSIONE	TITOLARI DELLA CONCESSIONE e relative quote di partecipazione (%)	PROVVEDIMENTI CONCERNENTI LA CONCESSIONE	PERIODO DI VIGENZA	SCADENZA	AREA (km2)	UBICAZIONE DELLA CONCESSIONE
	MANARA	ENI (100) (r.u.)	Data 18/9/1997 Natura del provvedimento Attribuzione 1/1/1997 Decorrenza 1/1/1997	1° periodo 01/01/2017	54,13	EMILIA ROMAGNA (48,18) ZONA A (5,95)	
888	CODICE E DENOMINAZIONE DELLA CONCESSIONE	TITOLARI DELLA CONCESSIONE e relative quote di partecipazione (%)	PROVVEDIMENTI CONCERNENTI LA CONCESSIONE	PERIODO DI VIGENZA	SCADENZA	AREA (km2)	UBICAZIONE DELLA CONCESSIONE
	POMPOSA	SOCIETÀ PADANA ENERGIA (100) (r.u.)	Data 18/9/1997 Natura del provvedimento Attribuzione 1/1/1997 Decorrenza 1/1/1997 9/2/2010 Trasferimento 1/1/2010 LIV - 3 23/12/2019 Accettazione rinuncia parziale con riduzione area LXIII - 12	1° periodo 01/01/2017	29,25	EMILIA ROMAGNA (29,25)	
889	CODICE E DENOMINAZIONE DELLA CONCESSIONE	TITOLARI DELLA CONCESSIONE e relative quote di partecipazione (%)	PROVVEDIMENTI CONCERNENTI LA CONCESSIONE	PERIODO DI VIGENZA	SCADENZA	AREA (km2)	UBICAZIONE DELLA CONCESSIONE
	CASTEGGIO	GAS PLUS ITALIANA (100) (r.u.)	Data 20/10/1997 Natura del provvedimento Attribuzione 1/1/1997 Decorrenza 1/1/1997 26/4/2001 Trasferimento 26/2/2001 XLV - 5 12/2/2004 Cambio intestazione XLVIII - 3 20/7/2004 Cambio intestazione XLVIII - 8 1/3/2013 Cambio intestazione quota LVII - 3 20/12/2019 Accettazione rinuncia parziale con riduzione area LXIII - 12	1° periodo 01/01/2017	26,72	LOMBARDIA (26,72)	

ELENCO DELLE CONCESSIONI DI COLTIVAZIONE ACCORDATE NELLA TERRAFERMA - Aggiornamento 31/dicembre/2020

890	CODICE E DENOMINAZIONE DELLA CONCESSIONE CAVIAGA Nota: Presentata istanza di proroga pubblicata nel B.U.I.G. Anno LV - N. 1.	TITOLARI DELLA CONCESSIONE e relative quote di partecipazione (%) ENI (100) (r.u.)	PROVVEDIMENTI CONCERNENTI LA CONCESSIONE Data 20/10/1997 21/10/2003 Natura del provvedimento Attribuzione Proroga	PERIODO DI VIGENZA 1 ^a proroga 01/01/2012	SCADENZA 01/01/2012	AREA (km2) 113,87	UBICAZIONE DELLA CONCESSIONE LOMBARDIA (113,87)
891	CODICE E DENOMINAZIONE DELLA CONCESSIONE CIGNONE Nota: Presentata istanza di rinuncia pubblicata nel B.U.I.G. Anno LIII - N. 2.	TITOLARI DELLA CONCESSIONE e relative quote di partecipazione (%) ENI (100) (r.u.)	PROVVEDIMENTI CONCERNENTI LA CONCESSIONE Data 20/10/1997 6/11/2001 Natura del provvedimento Attribuzione Conferma	PERIODO DI VIGENZA 1° periodo 01/01/2017	SCADENZA 01/01/2017	AREA (km2) 135,59	UBICAZIONE DELLA CONCESSIONE LOMBARDIA (135,59)
892	CODICE E DENOMINAZIONE DELLA CONCESSIONE CORTEMAGGIORE	TITOLARI DELLA CONCESSIONE e relative quote di partecipazione (%) ENI (100) (r.u.)	PROVVEDIMENTI CONCERNENTI LA CONCESSIONE Data 20/10/1997 15/10/2001 Natura del provvedimento Attribuzione Conferma	PERIODO DI VIGENZA 1° periodo 01/01/2017	SCADENZA 01/01/2017	AREA (km2) 146,03	UBICAZIONE DELLA CONCESSIONE EMILIA ROMAGNA (144,72) LOMBARDIA (1,31)
894	CODICE E DENOMINAZIONE DELLA CONCESSIONE PONTETIDONE	TITOLARI DELLA CONCESSIONE e relative quote di partecipazione (%) GAS PLUS ITALIANA (100) (r.u.)	PROVVEDIMENTI CONCERNENTI LA CONCESSIONE Data 20/10/1997 1/6/1998 12/2/2004 20/7/2004 1/3/2013 20/12/2019 Natura del provvedimento Attribuzione Trasferimento Cambio intestazione Cambio intestazione Cambio intestazione quota Accettazione rinuncia parziale con riduzione area	PERIODO DI VIGENZA 1° periodo 01/01/2017	SCADENZA 01/01/2017	AREA (km2) 29,13	UBICAZIONE DELLA CONCESSIONE EMILIA ROMAGNA (27,82) LOMBARDIA (1,31)
897	CODICE E DENOMINAZIONE DELLA CONCESSIONE SORESINA	TITOLARI DELLA CONCESSIONE e relative quote di partecipazione (%) ENI (100) (r.u.)	PROVVEDIMENTI CONCERNENTI LA CONCESSIONE Data 20/10/1997 Natura del provvedimento Attribuzione	PERIODO DI VIGENZA 1° periodo 01/01/2017	SCADENZA 01/01/2017	AREA (km2) 84,82	UBICAZIONE DELLA CONCESSIONE LOMBARDIA (84,82)
899	CODICE E DENOMINAZIONE DELLA CONCESSIONE VESCOVATO Nota: Presentata istanza di proroga pubblicata nel B.U.I.G. Anno LV - N. 2.	TITOLARI DELLA CONCESSIONE e relative quote di partecipazione (%) SOCIETÀ PADANA ENERGIA (100) (r.u.)	PROVVEDIMENTI CONCERNENTI LA CONCESSIONE Data 20/10/1997 8/5/2002 8/5/2002 21/5/2008 9/2/2010 28/3/2017 Natura del provvedimento Attribuzione Proroga Approvazione programma lavori Proroga Trasferimento Proroga e riduzione	PERIODO DI VIGENZA 3 ^a proroga 01/01/2017	SCADENZA 01/01/2017	AREA (km2) 14,56	UBICAZIONE DELLA CONCESSIONE LOMBARDIA (14,56)

ELENCO DELLE CONCESSIONI DI COLTIVAZIONE ACCORDATE NELLA TERRAFERMA - Aggiornamento 31/dicembre/2020

900	CODICE E DENOMINAZIONE DELLA CONCESSIONE VILLAFORTUNA-TRECATE	TITOLARI DELLA CONCESSIONE e relative quote di partecipazione (%) ENI (100) (r.u.)	Data 17/2/1998	PROVVEDIMENTI CONCERNENTI LA CONCESSIONE Natura del provvedimento Attribuzione	BUIG XLII - 3	PERIODO DI VIGENZA 1° periodo	SCADENZA 01/01/2017	AREA (km2) 142,41	UBICAZIONE DELLA CONCESSIONE PIEMONTE (77,76)
									LOMBARDIA (64,65)
902	CODICE E DENOMINAZIONE DELLA CONCESSIONE DOSSO DEGLI ANGELI	TITOLARI DELLA CONCESSIONE e relative quote di partecipazione (%) ENI (100) (r.u.)	Data 23/2/1998	PROVVEDIMENTI CONCERNENTI LA CONCESSIONE Natura del provvedimento Attribuzione	BUIG XLII - 3	PERIODO DI VIGENZA 1° periodo	SCADENZA 01/01/2017	AREA (km2) 118,46	UBICAZIONE DELLA CONCESSIONE EMILIA ROMAGNA (118,46)
904	CODICE E DENOMINAZIONE DELLA CONCESSIONE GAGGIANO	TITOLARI DELLA CONCESSIONE e relative quote di partecipazione (%) ENI (100) (r.u.)	Data 17/3/1998	PROVVEDIMENTI CONCERNENTI LA CONCESSIONE Natura del provvedimento Attribuzione	BUIG XLII - 4	PERIODO DI VIGENZA 1° periodo	SCADENZA 01/01/2007	AREA (km2) 101,64	UBICAZIONE DELLA CONCESSIONE LOMBARDIA (101,64)
	Nota: Presentata istanza di proroga pubblicata nel B.U.I.G. Anno L - N. 1.								
905	CODICE E DENOMINAZIONE DELLA CONCESSIONE BAGNOLO MELLA	TITOLARI DELLA CONCESSIONE e relative quote di partecipazione (%) ENI (100) (r.u.)	Data 21/4/1998	PROVVEDIMENTI CONCERNENTI LA CONCESSIONE Natura del provvedimento Attribuzione	BUIG XLII - 5	PERIODO DI VIGENZA 1° periodo	SCADENZA 01/01/2017	AREA (km2) 60,43	UBICAZIONE DELLA CONCESSIONE LOMBARDIA (60,43)
906	CODICE E DENOMINAZIONE DELLA CONCESSIONE SAN GERVASIO	TITOLARI DELLA CONCESSIONE e relative quote di partecipazione (%) ENI (100) (r.u.)	Data 21/4/1998	PROVVEDIMENTI CONCERNENTI LA CONCESSIONE Natura del provvedimento Attribuzione	BUIG XLII - 5	PERIODO DI VIGENZA 1° periodo	SCADENZA 01/01/2017	AREA (km2) 77,45	UBICAZIONE DELLA CONCESSIONE LOMBARDIA (77,45)
908	CODICE E DENOMINAZIONE DELLA CONCESSIONE OVANENGO	TITOLARI DELLA CONCESSIONE e relative quote di partecipazione (%) SOCIETÀ PADANA ENERGIA (100) (r.u.)	Data 22/5/1998 9/2/2010	PROVVEDIMENTI CONCERNENTI LA CONCESSIONE Natura del provvedimento Attribuzione Trasferimento	BUIG XLII - 6 LIV - 3	PERIODO DI VIGENZA 1° periodo	SCADENZA 01/01/2017	AREA (km2) 41,11	UBICAZIONE DELLA CONCESSIONE LOMBARDIA (41,11)
910	CODICE E DENOMINAZIONE DELLA CONCESSIONE CANONICA	TITOLARI DELLA CONCESSIONE e relative quote di partecipazione (%) ENI (100) (r.u.)	Data 18/6/1998	PROVVEDIMENTI CONCERNENTI LA CONCESSIONE Natura del provvedimento Attribuzione	BUIG XLII - 6	PERIODO DI VIGENZA 1° periodo	SCADENZA 01/01/2002	AREA (km2) 53,02	UBICAZIONE DELLA CONCESSIONE LOMBARDIA (53,02)
	Nota: Presentata istanza di proroga pubblicata nel B.U.I.G. Anno XLV - N. 8. Presentata istanza di proroga pubblicata nel B.U.I.G. Anno LV - N. 1.								

ELENCO DELLE CONCESSIONI DI COLTIVAZIONE ACCORDATE NELLA TERRAFERMA - Aggiornamento 31/dicembre/2020

911	CODICE E DENOMINAZIONE DELLA CONCESSIONE	TITOLARI DELLA CONCESSIONE e relative quote di partecipazione (%)	PROVVEDIMENTI CONCERNENTI LA CONCESSIONE		PERIODO DI VIGENZA	SCADENZA	AREA (km2)	UBICAZIONE DELLA CONCESSIONE
			Data	Natura del provvedimento				
	PESSANO	ENI (100) (r.u.)	18/6/1998	Attribuzione	1° periodo 1/1/1997	01/01/2012	57,85	LOMBARDIA (57,85)
Nota: Presentata istanza di proroga pubblicata nel B.U.I.G. Anno LV - N. 1.								
	913							
	SETTALA	SOCIETÀ PADANA ENERGIA (100) (r.u.)	18/6/1998	Attribuzione	1° periodo 1/1/1997	01/01/2017	33,75	LOMBARDIA (33,75)
			15/10/2001	Conferma	15/10/2001			
			9/2/2010	Trasferimento	1/1/2010			
			20/12/2019	Accettazione rinuncia parziale con riduzione area	20/12/2019			
Nota: Presentata istanza di proroga pubblicata nel B.U.I.G. Anno LV - N. 1.								
	914							
	SPILAMBERTO	SOCIETÀ PADANA ENERGIA (100) (r.u.)	8/6/1998	Attribuzione	1° periodo 1/1/1997	01/01/2017	88,08	EMILIA ROMAGNA (88,08)
			9/2/2010	Trasferimento	1/1/2010			
			20/12/2019	Accettazione rinuncia parziale con riduzione area	20/12/2019			
Nota: Presentata istanza di proroga pubblicata nel B.U.I.G. Anno LV - N. 1.								
	915							
	MIRANDOLA	SOCIETÀ PADANA ENERGIA (100) (r.u.)	15/6/1998	Attribuzione	1° periodo 1/1/1997	01/01/2017	60,86	EMILIA ROMAGNA (60,86)
			9/2/2010	Trasferimento	1/1/2010			
			20/12/2019	Accettazione rinuncia parziale con riduzione area	20/12/2019			
Nota: Presentata istanza di proroga pubblicata nel B.U.I.G. Anno LV - N. 2.								
	916							
	PORTO CORSINI TERRA	SOCIETÀ PADANA ENERGIA (100) (r.u.)	15/6/1998	Attribuzione	1° periodo 1/1/1997	01/01/2017	56,65	EMILIA ROMAGNA (56,65)
			9/2/2010	Trasferimento	1/1/2010			
Nota: Presentata istanza di proroga pubblicata nel B.U.I.G. Anno LV - N. 2.								
	917							
	RAVENNA TERRA	SOCIETÀ PADANA ENERGIA (100) (r.u.)	15/6/1998	Attribuzione	1° periodo 1/1/1997	01/01/2012	68,68	EMILIA ROMAGNA (68,68)
			9/2/2010	Trasferimento	1/1/2010			
			20/12/2019	Accettazione rinuncia parziale con riduzione area	20/12/2019			

ELENCO DELLE CONCESSIONI DI COLTIVAZIONE ACCORDATE NELLA TERRAFERMA - Aggiornamento 31/dicembre/2020

918	CODICE E DENOMINAZIONE DELLA CONCESSIONE	TITOLARI DELLA CONCESSIONE e relative quote di partecipazione (%)	PROVVEDIMENTI CONCERNENTI LA CONCESSIONE		PERIODO DI VIGENZA	SCADENZA	AREA (km2)	UBICAZIONE DELLA CONCESSIONE
			Data	Natura del provvedimento				
	RECOVATO	GAS PLUS ITALIANA (100) (r.u.)	15/6/1998	Natura del provvedimento	1° periodo	01/01/2017	9,8	EMILIA ROMAGNA (9,8)
			26/4/2001	Attribuzione				
			12/2/2004	Trasferimento				
			20/7/2004	Cambio intestazione				
			12/11/2010	Cambio intestazione				
				Approvazione nuovo programma lavori				
			1/3/2013	Accettazione rinuncia parziale con riduzione area				
			19/12/2019	Cambio intestazione quota	LVII - 3			
				Accettazione rinuncia parziale con riduzione area	LXIII - 12			
920	920	920	920	920	920	920	920	920
	CODICE E DENOMINAZIONE DELLA CONCESSIONE	TITOLARI DELLA CONCESSIONE e relative quote di partecipazione (%)	PROVVEDIMENTI CONCERNENTI LA CONCESSIONE		PERIODO DI VIGENZA	SCADENZA	AREA (km2)	UBICAZIONE DELLA CONCESSIONE
	SAN POTTO	SOCIETÀ PADANA ENERGIA (100) (r.u.)	15/6/1998	Natura del provvedimento	1° periodo	01/01/2007	73,78	EMILIA ROMAGNA (73,78)
	Nota: Presentata istanza di proroga pubblicata nel B.U.I.G. Anno L - N. 1.		10/3/2004	Attribuzione				
	Presentata istanza di proroga pubblicata nel B.U.I.G. Anno LIV - N. 4.		9/2/2010	Proroga				
			7/12/2018	Trasferimento				
				Proroga				
924	924	924	924	924	924	924	924	924
	CODICE E DENOMINAZIONE DELLA CONCESSIONE	TITOLARI DELLA CONCESSIONE e relative quote di partecipazione (%)	PROVVEDIMENTI CONCERNENTI LA CONCESSIONE		PERIODO DI VIGENZA	SCADENZA	AREA (km2)	UBICAZIONE DELLA CONCESSIONE
	SANTERNO	SOCIETÀ PADANA ENERGIA (100) (r.u.)	18/6/1998	Natura del provvedimento	1° periodo	01/01/2017	19,65	EMILIA ROMAGNA (19,65)
			9/2/2010	Attribuzione				
			18/12/2019	Trasferimento				
				Accettazione rinuncia parziale con riduzione area				
926	926	926	926	926	926	926	926	926
	CODICE E DENOMINAZIONE DELLA CONCESSIONE	TITOLARI DELLA CONCESSIONE e relative quote di partecipazione (%)	PROVVEDIMENTI CONCERNENTI LA CONCESSIONE		PERIODO DI VIGENZA	SCADENZA	AREA (km2)	UBICAZIONE DELLA CONCESSIONE
	PIETRAMALA	SIM (100) (r.u.)	20/8/1998	Natura del provvedimento	1° periodo	14/01/2011	27,16	TOSCANA (21,73)
	Nota: Presentata istanza di proroga pubblicata nel B.U.I.G. Anno XLIX - N. 7.		4/8/1999	Assoggettamento L. 6/57				
	Presentata istanza di proroga pubblicata nel B.U.I.G. Anno LV - N. 2.		21/11/2016	Unificazione				
				Proroga				
927	927	927	927	927	927	927	927	927
	CODICE E DENOMINAZIONE DELLA CONCESSIONE	TITOLARI DELLA CONCESSIONE e relative quote di partecipazione (%)	PROVVEDIMENTI CONCERNENTI LA CONCESSIONE		PERIODO DI VIGENZA	SCADENZA	AREA (km2)	UBICAZIONE DELLA CONCESSIONE
	RECOLETA	GAS PLUS ITALIANA (100) (r.u.)	8/9/1999	Natura del provvedimento	1° periodo	08/09/2019	28,9	BASILICATA (28,9)
			12/2/2004	Conferimento				
			20/7/2004	Cambio intestazione				
			1/3/2013	Cambio intestazione				
			18/12/2019	Cambio intestazione quota				
				Accettazione rinuncia parziale con riduzione area				

ELENCO DELLE CONCESSIONI DI COLTIVAZIONE ACCORDATE NELLA TERRAFERMA - Aggiornamento 31/ dicembre/2020

928	CODICE E DENOMINAZIONE DELLA CONCESSIONE	TITOLARI DELLA CONCESSIONE e relative quote di partecipazione (%)	PROVVEDIMENTI CONCERNENTI LA CONCESSIONE				PERIODO DI VIGENZA	SCADENZA	AREA (km2)	UBICAZIONE DELLA CONCESSIONE											
			Data	Natura del provvedimento	BUGI																
					Decorrenza	BUGI															
GORGGLIONE Nota: Presentata istanza di ampliamento dell'area pubblicata nel B.U.I.G. Anno LIV - N. 6.	TOTAL E&P ITALIA (50) (r.u.) SHELL ITALIA E&P (25) MITSUI E&P ITALIA B (25)	TOTAL E&P ITALIA (50) (r.u.) SHELL ITALIA E&P (25) MITSUI E&P ITALIA B (25)	19/11/1999	Unificazione	19/11/1999	XLIII - 12	1ª proroga	14/07/2023	290,59	BASILICATA (290,59)											
			16/3/2000	Approvazione nuovo programma di ricerca	16/3/2000	XLIV - 5															
			20/3/2000	Cambio intestazione quota	1/1/2000	XLIV - 4															
			29/11/2000	Cambio intestazione quota	3/3/2000	XLIV - 12															
			20/4/2001	Cambio intestazione quota	1/10/2000	XLV - 5															
			15/11/2002	Trasferimento quota e nomina r.u.	1/8/2002	XLVI - 12															
			5/6/2003	Cambio intestazione quota	1/5/2003	XLVII - 7															
			16/7/2003	Cambio intestazione quota	26/5/2003	XLVII - 8															
			12/2/2004	Cambio intestazione quota	31/12/2003	XLVIII - 3															
			31/7/2007	Adeguamento programma lavori	31/7/2007	LI - 8															
			9/2/2010	Trasferimento quota	1/1/2010	LIV - 3															
			30/6/2011	Proroga	14/7/2013	LV - 7															
			23/9/2011	Trasferimento quota	16/9/2011	LV - 10															
			6/2/2013	Trasferimento quota	30/12/2012	LVI - 2															
			18/11/2013	Trasferimento quota	21/6/2013	LVII - 11															
			16/5/2018	Rimodulazione tempi programma lavori	16/5/2018	LXII - 5															
			930	CODICE E DENOMINAZIONE DELLA CONCESSIONE	TITOLARI DELLA CONCESSIONE e relative quote di partecipazione (%)	Data	Natura del provvedimento	Decorrenza	BUGI	PERIODO DI VIGENZA	SCADENZA	AREA (km2)	UBICAZIONE DELLA CONCESSIONE								
														19/4/2002	Conferimento	19/4/2002	XLVI - 5	1° periodo	19/04/2022	29,3	ABRUZZO (29,3)
														6/7/2005	Modifica programma lavori	6/7/2005	XLIX - 8				
9/2/2010	Trasferimento	1/1/2010												LIV - 3							
21/11/2016	Cambio intestazione	1/10/2016												LX - 11							
931	CODICE E DENOMINAZIONE DELLA CONCESSIONE	TITOLARI DELLA CONCESSIONE e relative quote di partecipazione (%)	Data	Natura del provvedimento	Decorrenza	BUGI	PERIODO DI VIGENZA	SCADENZA	AREA (km2)	UBICAZIONE DELLA CONCESSIONE											
											12/1/2004	Conferimento	12/1/2004	XLVIII - 2	1° periodo	12/01/2024	14,6	EMILIA ROMAGNA (14,6)			
											12/2/2004	Intestazione quota	12/1/2004	XLVIII - 3							
											9/2/2010	Trasferimento quota	1/1/2010	LIV - 3							
											1/8/2018	Trasferimento quote	1/7/2018	LXII - 7							
											20/12/2019	Accettazione rinuncia parziale con riduzione area	20/12/2019	LXIII - 12							
932	CODICE E DENOMINAZIONE DELLA CONCESSIONE	TITOLARI DELLA CONCESSIONE e relative quote di partecipazione (%)	Data	Natura del provvedimento	Decorrenza	BUGI	PERIODO DI VIGENZA	SCADENZA	AREA (km2)	UBICAZIONE DELLA CONCESSIONE											
											28/12/2005	Unificazione	28/12/2005	L - 1	1° periodo	26/10/2019	660,15	BASILICATA (660,15)			
											18/2/2008	Adeguamento ripartizione quote	18/2/2008	LII - 3							
											23/1/2012	Aggiornamento programma lavori	23/1/2012	LVI - 2							
											16/5/2018	Rimodulazione quote di titolarità	16/5/2018	LXII - 5							
											7/6/2018	Rettificazione	16/5/2018	LXII - 6							

ELENCO DELLE CONCESSIONI DI COLTIVAZIONE ACCORDATE NELLA TERRAFERMA - Aggiornamento 31/dicembre/2020

933	CAPPARUCCIA	TITOLARI DELLA CONCESSIONE e relative quote di partecipazione (%) ENI (95) (r.u.) EDISON E&P (5)	PROVVEDIMENTI CONCERNENTI LA CONCESSIONE Data 7/10/2008 11/7/2006 9/2/2010 1/1/2010 28/9/2011 28/9/2011 LV - 10 21/11/2016 1/10/2016 LX - 11 1/8/2018 1/7/2018 LXII - 7	Natura del provvedimento Conferimento Trasferimento quota Trasferimento quota Cambio intestazione Trasferimento quote	PERIODO DI VIGENZA 1° periodo	SCADENZA 11/07/2026	AREA (km2) 59,55	UBICAZIONE DELLA CONCESSIONE MARCHE (59,55)
934	CASCINA CASTELLO	TITOLARI DELLA CONCESSIONE e relative quote di partecipazione (%) NORTHSUN ITALIA (90) (r.u.) PETROREP ITALIANA (10)	PROVVEDIMENTI CONCERNENTI LA CONCESSIONE Data 22/10/2008 17/6/2014 2/8/2018 20/12/2019	Natura del provvedimento Conferimento Ampliamento Trasferimento quota Accettazione rinuncia parziale con riduzione area	PERIODO DI VIGENZA 1° periodo	SCADENZA 22/10/2028	AREA (km2) 28,94	UBICAZIONE DELLA CONCESSIONE LOMBARDIA (28,94)
935	SILLARO	TITOLARI DELLA CONCESSIONE e relative quote di partecipazione (%) NORTHSUN ITALIA (100) (r.u.)	PROVVEDIMENTI CONCERNENTI LA CONCESSIONE Data 29/10/2008 8/2/2017	Natura del provvedimento Conferimento Trasferimento quote	PERIODO DI VIGENZA 1° periodo	SCADENZA 29/10/2028	AREA (km2) 7,37	UBICAZIONE DELLA CONCESSIONE EMILIA ROMAGNA (7,37)
936	MEZZOCOLLE	TITOLARI DELLA CONCESSIONE e relative quote di partecipazione (%) SOCIETÀ PADANA ENERGIA (100) (r.u.)	PROVVEDIMENTI CONCERNENTI LA CONCESSIONE Data 7/9/2011 16/12/2019	Natura del provvedimento Conferimento Accettazione rinuncia parziale con riduzione area	PERIODO DI VIGENZA 1° periodo	SCADENZA 17/07/2026	AREA (km2) 103,1	UBICAZIONE DELLA CONCESSIONE EMILIA ROMAGNA (103,1)
937	COLLE S. GIOVANNI	TITOLARI DELLA CONCESSIONE e relative quote di partecipazione (%) ENI (50) (r.u.) GAS PLUS ITALIANA (50)	PROVVEDIMENTI CONCERNENTI LA CONCESSIONE Data 19/1/2012 13/2/2012 1/3/2013 21/11/2016	Natura del provvedimento Conferimento Rettifica Cambio intestazione quota Cambio intestazione	PERIODO DI VIGENZA 1° periodo	SCADENZA 19/01/2032	AREA (km2) 22,8	UBICAZIONE DELLA CONCESSIONE ABRUZZO (22,8)
938	RAPAGNANO	TITOLARI DELLA CONCESSIONE e relative quote di partecipazione (%) APENNINE ENERGY (100) (r.u.)	PROVVEDIMENTI CONCERNENTI LA CONCESSIONE Data 28/11/2012 17/4/2013	Natura del provvedimento Riattribuzione Modifica denominazione sociale	PERIODO DI VIGENZA 1° periodo	SCADENZA 28/11/2022	AREA (km2) 8,49	UBICAZIONE DELLA CONCESSIONE MARCHE (8,49)

Nota: GIACIMENTO MARGINALE. La concessione deriva dalla riattribuzione della originaria Concessione di coltivazione RAPAGNANO (Eni 100%) vigente dal 17/04/1960 al 28/11/2012.

ELENCO DELLE CONCESSIONI DI COLTIVAZIONE ACCORDATE NELLA TERRAFERMA - Aggiornamento 31/dicembre/2020

939	CODICE E DENOMINAZIONE DELLA CONCESSIONE AGLAVIZZA	TITOLARI DELLA CONCESSIONE e relative quote di partecipazione (%) ROCKHOPPER CIVITA (100) (r.u.)	PROVVEDIMENTI CONCERNENTI LA CONCESSIONE Data 17/12/2012 23/2/2015 Natura del provvedimento Conferimento Modifica denominazione sociale	PERIODO DI VIGENZA 1° periodo 17/12/2032	AREA (km2) 7,32	UBICAZIONE DELLA CONCESSIONE ABRUZZO (7,32)
940	CODICE E DENOMINAZIONE DELLA CONCESSIONE SAN LORENZO	TITOLARI DELLA CONCESSIONE e relative quote di partecipazione (%) APEENNINE ENERGY (100) (r.u.)	PROVVEDIMENTI CONCERNENTI LA CONCESSIONE Data 10/3/2014 16/11/2018 Natura del provvedimento Conferimento Trasferimenti quote	PERIODO DI VIGENZA 1° periodo 24/2/2012 30/10/2018 24/02/2032	AREA (km2) 4,92	UBICAZIONE DELLA CONCESSIONE MARCHE (4,92)
941	CODICE E DENOMINAZIONE DELLA CONCESSIONE CASA TONETTO	TITOLARI DELLA CONCESSIONE e relative quote di partecipazione (%) APEENNINE ENERGY (100) (r.u.)	PROVVEDIMENTI CONCERNENTI LA CONCESSIONE Data 14/7/2015 22/10/2015 18/12/2019 Natura del provvedimento Conferimento Cambio intestazione quota Accettazione rinuncia parziale con riduzione area	PERIODO DI VIGENZA 1° periodo 14/7/2015 29/7/2015 18/12/2019 14/07/2035	AREA (km2) 2,18	UBICAZIONE DELLA CONCESSIONE VENETO (2,18)
942	CODICE E DENOMINAZIONE DELLA CONCESSIONE S. ALBERTO	TITOLARI DELLA CONCESSIONE e relative quote di partecipazione (%) NORTHSUN ITALIA (100) (r.u.)	PROVVEDIMENTI CONCERNENTI LA CONCESSIONE Data 12/10/2017 19/12/2019 Natura del provvedimento Conferimento Accettazione rinuncia parziale con riduzione area	PERIODO DI VIGENZA 1° periodo 19/2/2013 19/12/2019 19/02/2032	AREA (km2) 9,74	UBICAZIONE DELLA CONCESSIONE EMILIA ROMAGNA (9,74)
943	CODICE E DENOMINAZIONE DELLA CONCESSIONE BAGNACAVALLO	TITOLARI DELLA CONCESSIONE e relative quote di partecipazione (%) ALEANNA ITALIA (100) (r.u.)	PROVVEDIMENTI CONCERNENTI LA CONCESSIONE Data 7/12/2018 Natura del provvedimento Conferimento	PERIODO DI VIGENZA 1° periodo 7/12/2018 07/12/2038	AREA (km2) 14,75	UBICAZIONE DELLA CONCESSIONE EMILIA ROMAGNA (14,75)

ELENCO DELLE CONCESSIONI DI COLTIVAZIONE ACCORDATE IN SICILIA - Aggiornamento 31/dicembre/2020

CONCESSIONI DI COLTIVAZIONE ACCORDATE IN SICILIA

Legge Regionale 20 marzo 1950 n.30 e successive modificazioni

In Sicilia sono vigenti n. 14 CONCESSIONI DI COLTIVAZIONE per complessivi 596,85 Km²

Regione	Numero concessioni	Superficie (Km ²)
SICILIA	14	596,85

Nota:
In Sicilia, per la sola terrafirma, in virtù dello statuto speciale della regione, la competenza normativa e amministrativa è completamente autonoma. I dati riportati sono forniti dal competente ufficio regionale.

ELENCO DELLE CONCESSIONI DI COLTIVAZIONE ACCORDATE IN SICILIA - Aggiornamento 31/dicembre/2020

320	CODICE E DENOMINAZIONE DELLA CONCESSIONE BRONTE-S. NICOLA	TITOLARI DELLA CONCESSIONE e relative quote di partecipazione (%) ENI MEDITERRANEA IDROCARBURI (100) (r.u.)	PROVVEDIMENTI CONCERNENTI LA CONCESSIONE		PERIODO DI VIGENZA	SCADENZA	AREA (km2)	UBICAZIONE DELLA CONCESSIONE SICILIA (14,23)	
			Data	Natura del provvedimento Decorrenza					BUIG
321	CODICE E DENOMINAZIONE DELLA CONCESSIONE COMISO SECONDO	TITOLARI DELLA CONCESSIONE e relative quote di partecipazione (%) EDISON E&P (100) (r.u.)	PROVVEDIMENTI CONCERNENTI LA CONCESSIONE		PERIODO DI VIGENZA	SCADENZA	AREA (km2)	UBICAZIONE DELLA CONCESSIONE SICILIA (3,7)	
			Data	Natura del provvedimento Decorrenza					BUIG
			11/10/1965	Conferimento					21/5/1966 - 13
			20/5/1986	Proroga					21/5/1986 - 13
			28/11/1996	Proroga					21/5/1996 -
			28/11/1996	Trasferimento titolarità					28/11/1996 -
			10/9/2008	Proroga					21/5/2006 -
15/5/2013	Proroga	21/5/2011 -							
21/5/2013	Trasferimento titolarità	21/5/2013 -							
14/4/2016	Proroga	21/5/2018 -							
322	CODICE E DENOMINAZIONE DELLA CONCESSIONE FIUMETTO	TITOLARI DELLA CONCESSIONE e relative quote di partecipazione (%) ENI MEDITERRANEA IDROCARBURI (100) (r.u.)	PROVVEDIMENTI CONCERNENTI LA CONCESSIONE		PERIODO DI VIGENZA	SCADENZA	AREA (km2)	UBICAZIONE DELLA CONCESSIONE SICILIA (20,94)	
			Data	Natura del provvedimento Decorrenza					BUIG
			11/2/1991	Conferimento					24/8/1991 -
			27/4/1992	Trasferimento titolarità					27/4/1992 -
			14/12/2007	Trasferimento titolarità					1/1/2006 -
15/5/2013	Proroga	24/8/2011 -							
323	CODICE E DENOMINAZIONE DELLA CONCESSIONE GAGLIANO	TITOLARI DELLA CONCESSIONE e relative quote di partecipazione (%) ENI MEDITERRANEA IDROCARBURI (100) (r.u.)	PROVVEDIMENTI CONCERNENTI LA CONCESSIONE		PERIODO DI VIGENZA	SCADENZA	AREA (km2)	UBICAZIONE DELLA CONCESSIONE SICILIA (116,23)	
			Data	Natura del provvedimento Decorrenza					BUIG
			28/6/1962	Conferimento					1/9/1962 -
			27/5/1963	Trasferimento titolarità					27/5/1963 -
			16/11/1970	Riduzione area					16/11/1970 -
			19/2/1981	Proroga					1/9/1982 -
			8/11/1993	Proroga					1/9/1992 -
			1/2/2006	Trasferimento titolarità					1/2/2006 -
			16/10/2014	Proroga					1/9/2012 -
5/9/2017	Proroga	1/9/2017 -							
324	CODICE E DENOMINAZIONE DELLA CONCESSIONE GELA-AGIP	TITOLARI DELLA CONCESSIONE e relative quote di partecipazione (%) ENI MEDITERRANEA IDROCARBURI (100) (r.u.)	PROVVEDIMENTI CONCERNENTI LA CONCESSIONE		PERIODO DI VIGENZA	SCADENZA	AREA (km2)	UBICAZIONE DELLA CONCESSIONE SICILIA (92,22)	
			Data	Natura del provvedimento Decorrenza					BUIG
			7/1/1958	Conferimento					9/8/1958 -
			9/7/1968	Prolungamento vigenza					9/7/1968 -
			20/5/1988	Proroga					10/8/1988 -
			7/8/1998	Trasferimento titolarità					7/8/1998 -
			1/2/2006	Trasferimento titolarità					1/2/2006 -
7/8/2018	Proroga	10/8/2018 -							

ELENCO DELLE CONCESSIONI DI COLTIVAZIONE ACCORDATE IN SICILIA - Aggiornamento 31/dicembre/2020

CODICE E DENOMINAZIONE DELLA CONCESSIONE	TITOLARI DELLA CONCESSIONE e relative quote di partecipazione (%)	PROVVEDIMENTI CONCERNENTI LA CONCESSIONE			PERIODO DI VIGENZA	SCADENZA	AREA (km2)	UBICAZIONE DELLA CONCESSIONE
		Data	Natura del provvedimento	Decorrenza				
325 GTAURONE	ENI MEDITERRANEA IDROCARBURI (100) (r.u.)	3/5/1984	Conferimento	29/9/1984	3 ^a proroga	29/09/2024	13	SICILIA (13)
		10/6/2005	Proroga	29/9/2004	-			
		14/12/2007	Trasferimento titolarità	1/1/2006	-			
		16/11/2015	Proroga	30/9/2014	-			
		4/10/2019	Proroga	30/9/2019	-			
326								
CODICE E DENOMINAZIONE DELLA CONCESSIONE	TITOLARI DELLA CONCESSIONE e relative quote di partecipazione (%)	PROVVEDIMENTI CONCERNENTI LA CONCESSIONE			PERIODO DI VIGENZA	SCADENZA	AREA (km2)	UBICAZIONE DELLA CONCESSIONE
		Data	Natura del provvedimento	Decorrenza				
IRMINIO	IRMINIO (100) (r.u.)	27/7/1991	Conferimento	25/1/1992	1 ^a proroga	25/01/2022	39,76	SICILIA (39,76)
		8/11/1999	Trasferimento titolarità	8/11/1999	-			
		20/6/2011	Proroga	25/1/2012	-			
327								
CODICE E DENOMINAZIONE DELLA CONCESSIONE	TITOLARI DELLA CONCESSIONE e relative quote di partecipazione (%)	PROVVEDIMENTI CONCERNENTI LA CONCESSIONE			PERIODO DI VIGENZA	SCADENZA	AREA (km2)	UBICAZIONE DELLA CONCESSIONE
		Data	Natura del provvedimento	Decorrenza				
LIPPONE-MAZARA	ENI MEDITERRANEA IDROCARBURI (100) (r.u.)	22/12/1960	Conferimento	25/2/1961	5 ^a proroga	13/10/2022	16,57	SICILIA (16,57)
		19/5/1962	Conferimento	13/10/1962	-			
		3/6/1971	Trasferimento titolarità	3/6/1971	-			
		19/2/1981	Unificazione	19/2/1981	-			
		17/4/1993	Proroga	13/10/1992	-			
		7/8/1998	Trasferimento titolarità	7/8/1998	-			
		9/2/2005	Proroga	13/10/2002	-			
		1/2/2006	Trasferimento titolarità	1/2/2006	-			
		20/6/2011	Proroga	13/10/2007	-			
		16/10/2014	Proroga	13/10/2012	-			
		26/9/2017	Proroga	13/10/2017	-			
328								
CODICE E DENOMINAZIONE DELLA CONCESSIONE	TITOLARI DELLA CONCESSIONE e relative quote di partecipazione (%)	PROVVEDIMENTI CONCERNENTI LA CONCESSIONE			PERIODO DI VIGENZA	SCADENZA	AREA (km2)	UBICAZIONE DELLA CONCESSIONE
		Data	Natura del provvedimento	Decorrenza				
RAGUSA	ENI MEDITERRANEA IDROCARBURI (100) (r.u.)	15/10/1954	Conferimento	30/11/1954	4 ^a proroga	30/11/2024	77,56	SICILIA (77,56)
		4/12/1965	Trasferimento titolarità	4/12/1965	-			
		19/2/1981	Proroga	30/11/1984	-			
		29/11/1994	Proroga	1/12/1994	-			
		28/4/1995	Trasferimento titolarità	28/4/1995	-			
		3/12/2003	Trasferimento titolarità	3/12/2003	-			
		1/2/2006	Trasferimento titolarità	1/2/2006	-			
		4/8/2015	Proroga	30/11/2014	-			
		29/11/2019	Proroga	30/11/2019	-			

ELENCO DELLE CONCESSIONI DI COLTIVAZIONE ACCORDATE IN SICILIA - Aggiornamento 31/dicembre/2020

329	CODICE E DENOMINAZIONE DELLA CONCESSIONE ROCCA CAVALLO	TITOLARI DELLA CONCESSIONE e relative quote di partecipazione (%) ENI MEDITERRANEA IDROCARBURI (100) (r.u.)	PROVVEDIMENTI CONCERNENTI LA CONCESSIONE Data 28/9/1990 27/4/1992 14/12/2007 15/5/2013 Natura del provvedimento Conferimento Trasferimento titolarità Trasferimento titolarità Proroga	Decorrenza 8/6/1991 27/4/1992 1/1/2006 8/6/2011	BUGIG - - - -	PERIODO DI VIGENZA 1ª proroga 08/06/2021	SCADENZA 08/06/2021	AREA (km2) 37,31	UBICAZIONE DELLA CONCESSIONE SICILIA (37,31)
330	CODICE E DENOMINAZIONE DELLA CONCESSIONE NOTO	TITOLARI DELLA CONCESSIONE e relative quote di partecipazione (%) ENI MEDITERRANEA IDROCARBURI (100) (r.u.)	PROVVEDIMENTI CONCERNENTI LA CONCESSIONE Data Natura del provvedimento	Decorrenza	BUGIG	PERIODO DI VIGENZA 1° periodo	SCADENZA 08/01/2019	AREA (km2) 21,4	UBICAZIONE DELLA CONCESSIONE SICILIA (21,4)
331	CODICE E DENOMINAZIONE DELLA CONCESSIONE CASE SCHILLACI	TITOLARI DELLA CONCESSIONE e relative quote di partecipazione (%) ENI MEDITERRANEA IDROCARBURI (100) (r.u.)	PROVVEDIMENTI CONCERNENTI LA CONCESSIONE Data 22/3/2004 14/12/2007 Natura del provvedimento Conferimento Trasferimento titolarità	Decorrenza 2/7/2004 1/1/2006	BUGIG - 13 - 13	PERIODO DI VIGENZA 1° periodo	SCADENZA 01/07/2024	AREA (km2) 52,5	UBICAZIONE DELLA CONCESSIONE SICILIA (52,5)
332	CODICE E DENOMINAZIONE DELLA CONCESSIONE SAMPERI	TITOLARI DELLA CONCESSIONE e relative quote di partecipazione (%) ENI MEDITERRANEA IDROCARBURI (100) (r.u.)	PROVVEDIMENTI CONCERNENTI LA CONCESSIONE Data 22/3/2004 14/12/2007 Natura del provvedimento Conferimento Trasferimento titolarità	Decorrenza 1/10/2004 1/1/2006	BUGIG - -	PERIODO DI VIGENZA 1° periodo	SCADENZA 30/09/2024	AREA (km2) 69,2	UBICAZIONE DELLA CONCESSIONE SICILIA (69,2)
333	CODICE E DENOMINAZIONE DELLA CONCESSIONE S. ANNA	TITOLARI DELLA CONCESSIONE e relative quote di partecipazione (%) ENI MEDITERRANEA IDROCARBURI (45) (r.u.) IRMINIO (30) EDISON E&P (25)	PROVVEDIMENTI CONCERNENTI LA CONCESSIONE Data Natura del provvedimento	Decorrenza	BUGIG	PERIODO DI VIGENZA 1° periodo	SCADENZA 29/04/2029	AREA (km2) 22,23	UBICAZIONE DELLA CONCESSIONE SICILIA (22,23)

ELENCO DELLE CONCESSIONI DI COLTIVAZIONE ACCORDATE NEL SOTTOFONDO MARINO - Aggiornamento 31/dicembre/2020

CONCESSIONI DI COLTIVAZIONE ACCORDATE NEL SOTTOFONDO MARINO

Leggi 21 luglio 1967, n. 613 e successive modificazioni, 9 gennaio 1991, n. 9 e Decreto Legislativo 25 novembre 1996, n. 625

Nel sottofondo marino sono vigenti n. 62 CONCESSIONI DI COLTIVAZIONE per complessivi 7261,05 Km²

Zona marina	Numero concessioni	Superficie (Km ²)
EMILIA ROMAGNA	1	15,00
ZONA A	35	3.633,36
ZONA B	19	2.639,65
ZONA B	1	10,00
ZONA C	3	659,51
ZONA D	3	129,67
ZONA F	1	38,26
ZONA F	1	556,31
ZONA G	1	145,60

Nota:
Nella tabella i titoli afferenti a due o più zone sono conteggiati più volte, una per ciascuna zona mentre a ciascuna zona viene attribuita la parte di area del titolo minerario ad essa afferente.

ELENCO DELLE CONCESSIONI DI COLTIVAZIONE ACCORDATE NEL SOTTOFONDO MARINO - Aggiornamento 31/dicembre/2020

952

CODICE E DENOMINAZIONE DELLA CONCESSIONE	TITOLARI DELLA CONCESSIONE e relative quote di partecipazione (%)	PROVVEDIMENTI CONCERNENTI LA CONCESSIONE		PERIODO DI VIGENZA	SCADENZA	AREA (km2)	UBICAZIONE DELLA CONCESSIONE
		Data	Natura del provvedimento				
CERVIA MARE	ENI (100) (r.u.)	24/2/1967	Natura del provvedimento Conferimento	12/9/1966	XI - 5	43,4	ZONA A (43,4)
		12/3/1968	Prolungamento vigenza	12/9/1986	XII - 7		
		31/7/1986	Approvazione piano sviluppo	31/7/1986	XXXI - 3		
		24/3/1992	Approvazione nuovo piano sviluppo	24/3/1992	XXXVI - 5		
		26/8/1996	Proroga	12/9/1996	XL - 9		
		13/2/1998	Cambio intestazione	1/1/1998	XLII - 3		
		20/2/2001	Modifica programma sviluppo	20/2/2001	XLV - 3		
		23/8/2006	Proroga	12/9/2006	L - 9		
		2/3/2012	Proroga	12/9/2011	LVI - 3		
		1/3/2017	Proroga e unificazione	1/3/2017	LXI - 3		

954

CODICE E DENOMINAZIONE DELLA CONCESSIONE	TITOLARI DELLA CONCESSIONE e relative quote di partecipazione (%)	PROVVEDIMENTI CONCERNENTI LA CONCESSIONE		PERIODO DI VIGENZA	SCADENZA	AREA (km2)	UBICAZIONE DELLA CONCESSIONE
		Data	Natura del provvedimento				
B.C 1.IF	EDISON E&P (95) (r.u.) GAS PLUS ITALIANA (5)	27/8/1970	Natura del provvedimento Conferimento	27/8/1970	XV - 2	45,95	ZONA B (45,95)
		2/9/1974	Ampliamento	29/5/1974	XIX - 1		
		19/4/1979	Cambio intestazione quota	27/11/1978	XXIII - 8		
		4/8/1993	Cambio intestazione quota	23/4/1992	XXXVII - 10		
		9/5/1996	Cambio intestazione quota	1/1/1996	XL - 6		
		9/5/1996	Cambio intestazione quota	1/3/1996	XL - 6		
		23/11/1998	Cambio intestazione quota	29/6/1998	XLII - 12		
		15/9/1999	Cambio intestazione quota	1/7/1999	XLIII - 10		
		31/5/2001	Proroga	27/8/2000	XLV - 6		
		12/2/2004	Cambio intestazione quota	1/12/2003	XLVIII - 3		
		12/2/2004	Cambio intestazione quota	1/1/2004	XLVIII - 3		
		20/7/2004	Cambio intestazione quota	18/5/2004	XLVIII - 8		
		16/4/2010	Proroga	27/8/2010	LIV - 5		
		1/3/2013	Cambio intestazione quota	1/3/2013	LVI - 3		
		7/9/2016	Proroga e ripermisurazione	27/8/2015	LX - 9		
		1/8/2018	Trasferimento quote	1/7/2018	LXII - 7		

955

CODICE E DENOMINAZIONE DELLA CONCESSIONE	TITOLARI DELLA CONCESSIONE e relative quote di partecipazione (%)	PROVVEDIMENTI CONCERNENTI LA CONCESSIONE		PERIODO DI VIGENZA	SCADENZA	AREA (km2)	UBICAZIONE DELLA CONCESSIONE
		Data	Natura del provvedimento				
C.C 1.AG	ENI MEDITERRANEA IDROCARBURI (100) (r.u.)	6/10/1970	Natura del provvedimento Conferimento	18/8/1967	XV - 1	79,91	ZONA C (79,91)
		2/9/1996	Modifica programma lavori	2/9/1996	XL - 10		
		28/4/1997	Proroga	18/8/1997	XLI - 5		
		22/7/1997	Approvazione nuovo piano sviluppo	22/7/1997	XLI - 8		
		13/2/1998	Cambio intestazione	1/1/1998	XLII - 3		
		3/10/2005	Trasferimento	13/1/2005	XLIX - 11		
		10/6/2008	Proroga	18/8/2007	LII - 7		
		8/8/2012	Proroga	18/8/2012	LVI - 9		
		3/7/2017	Proroga	18/8/2017	LXI - 7		

ELENCO DELLE CONCESSIONI DI COLTIVAZIONE ACCORDATE NEL SOTTOFONDO MARINO - Aggiornamento 31/dicembre/2020

956

CODICE E DENOMINAZIONE DELLA CONCESSIONE	TITOLARI DELLA CONCESSIONE e relative quote di partecipazione (%)	PROVVEDIMENTI CONCERNENTI LA CONCESSIONE		PERIODO DI VIGENZA	SCADENZA	AREA (km2)	UBICAZIONE DELLA CONCESSIONE
		Data	Natura del provvedimento				
A.C 1.AG	ENI (100) (r.u.)	2/12/1970	Natura del provvedimento Conferimento	4 ^a proroga	14/09/2025	70,02	ZONA A (70,02)
		6/8/1993	Approvazione nuovo piano sviluppo	Decorrenza			
		20/9/1996	Modifica programma sviluppo	13/9/1970			
		13/2/1998	Cambio intestazione	6/8/1993			
		23/5/2001	Proroga	20/9/1996			
		7/6/2001	Modifica programma sviluppo	1/1/1998			
		14/2/2012	Proroga	13/9/2000			
		17/6/2013	Rettifica	7/6/2001			
		4/8/2016	Proroga	14/9/2010			
		23/12/2020	Proroga e unificazione	LVI - 2			
				LX - 8			
				LXIV - 12			

957

CODICE E DENOMINAZIONE DELLA CONCESSIONE	TITOLARI DELLA CONCESSIONE e relative quote di partecipazione (%)	PROVVEDIMENTI CONCERNENTI LA CONCESSIONE		PERIODO DI VIGENZA	SCADENZA	AREA (km2)	UBICAZIONE DELLA CONCESSIONE
		Data	Natura del provvedimento				
B.C 2.LF	EDISON E&P (95) (r.u.) GAS PLUS ITALIANA (5)	2/12/1970	Natura del provvedimento Conferimento	3 ^a proroga	02/12/2020	35,06	ZONA B (35,06)
		24/4/1979	Cambio intestazione quota	Decorrenza			
		4/8/1993	Cambio intestazione quota	2/12/1970			
		9/5/1996	Cambio intestazione quota	27/11/1978			
		23/11/1998	Cambio intestazione quota	XXIII - 7			
		15/9/1999	Cambio intestazione quota	23/4/1992			
		31/5/2001	Proroga	1/1/1996			
		12/2/2004	Cambio intestazione quota	1/3/1996			
		20/7/2004	Cambio intestazione quota	29/6/1998			
		16/4/2010	Proroga	1/7/1999			
		1/3/2013	Cambio intestazione quota	XLV - 6			
		7/9/2016	Proroga e ripermestrazione	XL - 6			
		1/8/2018	Trasferimento quote	XLII - 12			
				XLIII - 10			
				XLV - 6			
				XLVIII - 3			
				XLVIII - 3			
				XLVIII - 8			
				LIV - 5			
				LVI - 3			
				LX - 9			
				LXII - 7			

958

CODICE E DENOMINAZIONE DELLA CONCESSIONE	TITOLARI DELLA CONCESSIONE e relative quote di partecipazione (%)	PROVVEDIMENTI CONCERNENTI LA CONCESSIONE		PERIODO DI VIGENZA	SCADENZA	AREA (km2)	UBICAZIONE DELLA CONCESSIONE
		Data	Natura del provvedimento				
A.C 2.AS	ENI (100) (r.u.)	3/12/1970	Natura del provvedimento Conferimento	3 ^a proroga	02/12/2020	34,43	ZONA A (34,43)
		10/3/1971	Trasferimento quota	Decorrenza			
		13/2/1998	Cambio intestazione	3/12/1970			
		13/6/2001	Proroga	10/3/1971			
		2/3/2012	Proroga	1/1/1998			
		19/12/2016	Proroga e riduzione	3/12/2000			
				XLV - 7			
				XLVI - 3			
				LX - 12			

ELENCO DELLE CONCESSIONI DI COLTIVAZIONE ACCORDATE NEL SOTTOFONDO MARINO - Aggiornamento 31/dicembre/2020

961

CODICE E DENOMINAZIONE DELLA CONCESSIONE	TITOLARI DELLA CONCESSIONE e relative quote di partecipazione (%)	PROVVEDIMENTI CONCERNENTI LA CONCESSIONE		PERIODO DI VIGENZA	SCADENZA	AREA (km2)	UBICAZIONE DELLA CONCESSIONE
		Data	Natura del provvedimento				
B.C 3.AS	ENI (100) (r.u.)	7/7/1973	Natura del provvedimento	2ª proroga	07/07/2018	221,69	ZONA B (221,69)
		30/10/1974	Conferimento				
		7/2/1976	Trasferimento quota				
		14/12/1981	Trasferimento quota				
		31/7/1986	Ampliamento				
		13/2/1998	Modifica programma lavori				
		4/12/1998	Cambio intestazione				
		23/10/2000	Cambio intestazione				
		12/5/2003	Approvazione programma sviluppo ed esplorazione				
		9/2/2010	Approvazione programma sviluppo e perforazione				
		11/7/2012	Proroga				
		21/11/2016	Trasferimento				
			Cambio intestazione				

962

CODICE E DENOMINAZIONE DELLA CONCESSIONE	TITOLARI DELLA CONCESSIONE e relative quote di partecipazione (%)	PROVVEDIMENTI CONCERNENTI LA CONCESSIONE		PERIODO DI VIGENZA	SCADENZA	AREA (km2)	UBICAZIONE DELLA CONCESSIONE
		Data	Natura del provvedimento				
B.C 4.AS	ENI (100) (r.u.)	7/7/1973	Natura del provvedimento	2ª proroga	07/07/2018	147,17	ZONA B (147,17)
		30/10/1974	Conferimento				
		7/2/1976	Trasferimento quota				
		13/2/1998	Trasferimento quota				
		7/4/2003	Cambio intestazione				
		9/2/2010	Proroga				
		25/3/2012	Trasferimento				
		21/11/2016	Proroga				
			Cambio intestazione				

963

CODICE E DENOMINAZIONE DELLA CONCESSIONE	TITOLARI DELLA CONCESSIONE e relative quote di partecipazione (%)	PROVVEDIMENTI CONCERNENTI LA CONCESSIONE		PERIODO DI VIGENZA	SCADENZA	AREA (km2)	UBICAZIONE DELLA CONCESSIONE
		Data	Natura del provvedimento				
D.C 1.AG	ENI (100) (r.u.)	7/7/1973	Natura del provvedimento	2ª proroga	07/07/2018	68,42	ZONA D (68,42)
		5/7/1994	Conferimento				
		13/2/1998	Aggiornamento programma lavori				
		11/2/2003	Cambio intestazione				
		9/2/2010	Proroga				
		6/8/2012	Trasferimento				
			Proroga				

ELENCO DELLE CONCESSIONI DI COLTIVAZIONE ACCORDATE NEL SOTTOFONDO MARINO - Aggiornamento 31/dicembre/2020

964	CODICE E DENOMINAZIONE DELLA CONCESSIONE	TITOLARI DELLA CONCESSIONE e relative quote di partecipazione (%)	PROVVEDIMENTI CONCERNENTI LA CONCESSIONE		PERIODO DI VIGENZA	SCADENZA	AREA (km2)	UBICAZIONE DELLA CONCESSIONE
			Data	Natura del provvedimento				
A.C 5.AV		ENI (100) (r.u.)	3/3/1974	Natura del provvedimento	2 ^a proroga	03/03/2019	19,16	ZONA A (19,16)
			3/3/1974	Conferimento	XVIII - 6			
			23/7/1975	Trasferimento quota	XX - 1			
			9/4/1976	Trasferimento quota	XX - 6			
			30/6/1980	Trasferimento quota	XXIV - 7			
			4/3/1996	Modifica programma lavori	XL - 4			
			13/2/1998	Cambio intestazione	XLII - 3			
			3/12/2004	Proroga	XLIX - 1			
			10/4/2012	Proroga	LVI - 4			
965								
	CODICE E DENOMINAZIONE DELLA CONCESSIONE	TITOLARI DELLA CONCESSIONE e relative quote di partecipazione (%)	PROVVEDIMENTI CONCERNENTI LA CONCESSIONE		PERIODO DI VIGENZA	SCADENZA	AREA (km2)	UBICAZIONE DELLA CONCESSIONE
A.C 7.AS		ENI (100) (r.u.)	12/11/1974	Natura del provvedimento	2 ^a proroga	12/11/2019	210,16	ZONA A (210,16)
			7/2/1976	Conferimento	XIX - 4			
			26/6/1981	Trasferimento quota	XX - 5			
			20/11/1985	Ampliamento	XXVI - 4			
			13/2/1998	Modifica programma lavori	XXX - 4			
			25/1/1999	Cambio intestazione	XLII - 3			
			10/5/2004	Modifica programma sviluppo	XLIII - 2			
			11/10/2013	Proroga	XLVIII - 6			
				Proroga	LVII - 10			
966								
	CODICE E DENOMINAZIONE DELLA CONCESSIONE	TITOLARI DELLA CONCESSIONE e relative quote di partecipazione (%)	PROVVEDIMENTI CONCERNENTI LA CONCESSIONE		PERIODO DI VIGENZA	SCADENZA	AREA (km2)	UBICAZIONE DELLA CONCESSIONE
B.C 5.AS		ENI (100) (r.u.)	12/11/1974	Natura del provvedimento	2 ^a proroga	11/11/2019	58,24	ZONA B (58,24)
			7/2/1976	Conferimento	XIX - 4			
			5/10/1996	Trasferimento quota	XX - 5			
			13/2/1998	Modifica programma lavori	XL - 11			
			3/12/2004	Cambio intestazione	XLII - 3			
			9/2/2010	Proroga	XLIX - 1			
			21/11/2016	Trasferimento	LIV - 3			
			13/2/2017	Cambio intestazione	LX - 11			
				Proroga e riduzione	LXI - 2			
967								
	CODICE E DENOMINAZIONE DELLA CONCESSIONE	TITOLARI DELLA CONCESSIONE e relative quote di partecipazione (%)	PROVVEDIMENTI CONCERNENTI LA CONCESSIONE		PERIODO DI VIGENZA	SCADENZA	AREA (km2)	UBICAZIONE DELLA CONCESSIONE
A.C 6.AS		ENI (100) (r.u.)	12/11/1974	Natura del provvedimento	2 ^a proroga	12/11/2019	33,37	ZONA A (33,37)
			7/2/1976	Conferimento	XIX - 5			
			13/2/1998	Trasferimento quota	XX - 5			
			3/12/2004	Cambio intestazione	XLII - 3			
			10/4/2012	Proroga	XLIX - 1			
				Proroga	LVI - 4			

ELENCO DELLE CONCESSIONI DI COLTIVAZIONE ACCORDATE NEL SOTTOFONDO MARINO - Aggiornamento 31/dicembre/2020

968

CODICE E DENOMINAZIONE DELLA CONCESSIONE	TITOLARI DELLA CONCESSIONE e relative quote di partecipazione (%)	PROVVEDIMENTI CONCERNENTI LA CONCESSIONE		PERIODO DI VIGENZA	SCADENZA	AREA (km2)	UBICAZIONE DELLA CONCESSIONE
		Data	Natura del provvedimento				
B.C 7.LF Nota: Presentata istanza di unificazione con la concessione «FUME TENNA» pubblicata nel B.U.I.G. Anno XX - N. 6.	EDISON E&P (95) (r.u.)	20/5/1975	Natura del provvedimento	29/5/1974	XIX - 9	101,5	ZONA B (101,5)
	GAS PLUS ITALIANA (5)	19/4/1979	Conferimento	27/11/1978	XXIII - 8		
		7/4/1989	Cambio intestazione quota	7/4/1989	XXXIII - 11		
		4/8/1993	Trasferimento quota	23/4/1992	XXXVII - 10		
		4/3/1994	Cambio intestazione quota	2/10/1989	XXXVIII - 4		
		4/3/1994	Trasferimento quota	23/3/1993	XXXVIII - 4		
		18/3/1996	Sospensione attività di sviluppo	23/3/1995	XL - 4		
			Proroga sospensione attività di sviluppo				
			Cambio intestazione quota	1/1/1996	XL - 6		
			Cambio intestazione quota	1/3/1996	XL - 6		
			Modifica programma sviluppo	30/4/1997	XLI - 5		
			Cambio intestazione quota	29/6/1998	XLI - 12		
			Cambio intestazione quota	1/7/1999	XLI - 10		
			Cambio intestazione quota	1/12/2003	XLVIII - 3		
			Cambio intestazione quota	1/1/2004	XLVIII - 3		
			Proroga	29/5/2004	XLVIII - 6		
			Cambio intestazione quota	18/5/2004	XLVIII - 8		
		Proroga	29/5/2014	LVI - 10			
		Cambio intestazione quota	1/3/2013	LVI - 3			
		Rettifica	1/3/2013	LVI - 3			
		Proroga e riduzione	29/5/2019	LX - 12			
		Trasferimento quote	1/7/2018	LXII - 7			

ELENCO DELLE CONCESSIONI DI COLTIVAZIONE ACCORDATE NEL SOTTOFONDO MARINO - Aggiornamento 31/dicembre/2020

970

CODICE E DENOMINAZIONE DELLA CONCESSIONE	TITOLARI DELLA CONCESSIONE e relative quote di partecipazione (%)	PROVVEDIMENTI CONCERNENTI LA CONCESSIONE		PERIODO DI VIGENZA	SCADENZA	AREA (km2)	UBICAZIONE DELLA CONCESSIONE
		Data	Natura del provvedimento				
A.C 8.ME Nota: Presentata istanza di proroga pubblicata nel B.U.I.G. Anno LVII - N. 12.	ENI (81) (r.u.)	5/11/1975	Conferimento	5/11/1975	2 ^a proroga	16,85	ZONA A
	EDISON E&P (19)	10/6/1976	Rettificazione	10/6/1976			(16,85)
		24/11/1978	Trasferimento quota	24/11/1978	XXXIII - 7		
		16/12/1980	Estensione titolarità	16/12/1980	XXV - 4		
		26/4/1983	Cambio intestazione quota	26/4/1983	XXVII - 8		
		25/10/1985	Cambio intestazione quota	1/1/1985	XXX - 4		
		31/7/1986	Cambio intestazione quota	24/12/1985	XXXI - 2		
		19/1/1987	Modifica programma lavori	19/1/1987	XXXI - 8		
		20/7/1987	Trasferimento quota	1/12/1986	XXXII - 4		
		8/11/1988	Cambio intestazione quota	26/11/1987	XXXIII - 7		
		8/8/1991	Trasferimento quota	1/7/1989	XXXVI - 6		
		12/5/1992	Cambio intestazione quota	19/6/1991	XXXVI - 11		
		2/9/1993	Trasferimento quota	1/8/1992	XXXVII - 10		
		2/9/1993	Cambio intestazione quota	4/11/1992	XXXVII - 10		
		9/5/1996	Cambio intestazione quota	1/3/1996	XL - 6		
		6/3/1997	Trasferimento quota	11/7/1996	XLI - 4		
		6/3/1997	Rideterminazione	6/3/1997	XLI - 4		
		13/2/1998	Cambio intestazione quota	1/1/1998	XLII - 3		
		25/3/1998	Modifica programma sviluppo	25/3/1998	XLII - 4		
		20/3/2000	Cambio intestazione quota	1/1/2000	XLIV - 4		
		20/4/2001	Cambio intestazione quota	1/10/2000	XLV - 5		
		18/9/2001	Trasferimento quota	29/6/2001	XLV - 10		
		12/2/2004	Intestazione quota	1/12/2003	XLVIII - 3		
		28/11/2005	Proroga	5/11/2005	XLIX - 12		
	28/11/2005	Approvazione nuovo programma lavori	28/11/2005	XLIX - 12			
	16/1/2017	Proroga e riduzione	5/11/2015	LXI - 1			
	1/8/2018	Trasferimento quote	1/7/2018	LXII - 7			

ELENCO DELLE CONCESSIONI DI COLTIVAZIONE ACCORDATE NEL SOTTOFONDO MARINO - Aggiornamento 31/dicembre/2020

971

CODICE E DENOMINAZIONE DELLA CONCESSIONE	TITOLARI DELLA CONCESSIONE e relative quote di partecipazione (%)	PROVVEDIMENTI CONCERNENTI LA CONCESSIONE		PERIODO DI VIGENZA	SCADENZA	AREA (km2)	UBICAZIONE DELLA CONCESSIONE
		Data	Natura del provvedimento				
B.C 8.LF	EDISON E&P (61,7175) (r.u.) ENI (38,2825)	9/3/1978	Conferimento	9/3/1978	1 ^a proroga	277,3	ZONA B (277,3)
		20/11/1978	Trasferimento quota	20/11/1978			
		16/7/1979	Cambio intestazione quota	27/11/1978			
		13/9/1982	Trasferimento quota	3/9/1982			
		4/4/1984	Modifica programma lavori	4/4/1984			
		8/5/1984	Trasferimento quota	8/5/1984			
		20/11/1985	Approvazione programma definitivo	20/11/1985			
		15/4/1987	Trasferimento quota	15/4/1987			
		3/7/1989	Modifica programma lavori	3/7/1989			
		29/6/1990	Approvazione nuovo programma lavori	29/6/1990			
		9/9/1991	Approvazione nuovo programma di sviluppo e ricerca	9/9/1991			
		4/8/1993	Cambio intestazione quota	23/4/1992			
		13/2/1998	Cambio intestazione quota	1/1/1998			
23/11/1998	Cambio intestazione quota	29/6/1998					
15/9/1999	Cambio intestazione quota	1/7/1999					
12/2/2004	Intestazione quota	1/12/2003					
29/2/2008	Approvazione programma lavori	29/2/2008					
29/2/2008	Proroga	9/3/2008					
12/10/2017	Proroga e riduzione	9/3/2018					
1/8/2018	Trasferimento quote	1/7/2018					

972

CODICE E DENOMINAZIONE DELLA CONCESSIONE	TITOLARI DELLA CONCESSIONE e relative quote di partecipazione (%)	PROVVEDIMENTI CONCERNENTI LA CONCESSIONE		PERIODO DI VIGENZA	SCADENZA	AREA (km2)	UBICAZIONE DELLA CONCESSIONE
		Data	Natura del provvedimento				
D.C 2.AG	ENI (100) (r.u.)	24/7/1978	Conferimento	24/7/1978	1 ^a proroga	44,35	ZONA D (44,35)
		15/7/1997	Integrazione programma lavori	15/7/1997			
		13/2/1998	Cambio intestazione	1/1/1998			
		10/6/2008	Proroga	24/7/2008			
		9/2/2010	Trasferimento	1/1/2010			

973

CODICE E DENOMINAZIONE DELLA CONCESSIONE	TITOLARI DELLA CONCESSIONE e relative quote di partecipazione (%)	PROVVEDIMENTI CONCERNENTI LA CONCESSIONE		PERIODO DI VIGENZA	SCADENZA	AREA (km2)	UBICAZIONE DELLA CONCESSIONE
		Data	Natura del provvedimento				
B.C 9.AS	ENI (66,666667) (r.u.) EDISON E&P (33,333333)	20/11/1978	Conferimento	20/11/1978	1 ^a proroga	262,86	ZONA B (262,86)
		6/10/1992	Trasferimento quota	18/3/1992			
		2/9/1993	Cambio intestazione quota	4/11/1992			
		13/2/1998	Cambio intestazione quota	1/1/1998			
		12/2/2004	Intestazione quota	1/12/2003			
		10/6/2008	Proroga	20/11/2008			
		9/2/2010	Trasferimento quota	1/1/2010			
		21/11/2016	Cambio intestazione	1/10/2016			
		1/8/2018	Trasferimento quote	1/7/2018			

ELENCO DELLE CONCESSIONI DI COLTIVAZIONE ACCORDATE NEL SOTTOFONDO MARINO - Aggiornamento 31/dicembre/2020

975 CODICE E DENOMINAZIONE DELLA CONCESSIONE	TITOLARI DELLA CONCESSIONE e relative quote di partecipazione (%)	PROVVEDIMENTI CONCERNENTI LA CONCESSIONE		PERIODO DI VIGENZA	SCADENZA	AREA (km2)	UBICAZIONE DELLA CONCESSIONE
		Data	Natura del provvedimento				
C.C 3.AG	ENI MEDITERRANEA IDROCARBURI (100) (r.u.)	13/6/1980	Natura del provvedimento	1 ^a proroga	13/06/2020	394,8	ZONA C (394,8)
		14/3/1989	Conferimento	XXIV - 11			
		8/5/1996	Modifica programma lavori	XXXIII - 11			
		22/7/1997	Modifica programma lavori	XL - 6			
			Approvazione nuovo programma di esplorazione	XLI - 8			
		13/2/1998	Cambio intestazione	XLII - 3			
		12/7/2005	Trasferimento	XLIX - 8			
		20/10/2005	Modifica programma lavori	XLIX - 10			
		1/3/2010	Proroga	LIV - 4			
977							
B.C 10.AS	ENI (51) (r.u.) EDISON E&P (49)	16/12/1980	Natura del provvedimento	1 ^a proroga	27/05/2020	216,85	ZONA B (216,85)
		7/7/1989	Conferimento	XXV - 5			
			Approvazione integrazione programma	XXXIV - 2			
		6/10/1992	Trasferimento quota	XXXVII - 10			
		2/9/1993	Cambio intestazione quota	XXXVII - 10			
		13/2/1998	Cambio intestazione quota	XLII - 3			
		12/2/2004	Intestazione quota	XLVIII - 3			
		7/1/2010	Proroga	LIV - 2			
		9/2/2010	Trasferimento quota	LIV - 3			
		21/11/2016	Cambio intestazione	LX - 11			
		1/8/2018	Trasferimento quote	LXII - 7			
978							
A.C 9.AG	ENI (100) (r.u.)	26/6/1981	Natura del provvedimento	1 ^o periodo	23/10/2009	138,59	ZONA A (138,59)
		13/2/1998	Conferimento	XXVI - 1			
			Cambio intestazione	XLII - 3			
Nota: Presentata istanza di proroga pubblicata nel B.U.I.G. Anno LII - N. 11.							
979							
B.C 11.AS	ENI (51) (r.u.) EDISON E&P (49)	26/6/1981	Natura del provvedimento	1 ^a proroga	26/06/2021	62,38	ZONA B (62,38)
		6/10/1992	Conferimento	XXVI - 1			
		2/9/1993	Trasferimento quota	XXXVII - 10			
		13/2/1998	Cambio intestazione quota	XXXVII - 10			
		12/2/2004	Cambio intestazione quota	XLII - 3			
		15/12/2016	Intestazione quota	XLVIII - 3			
		1/8/2018	Proroga e riduzione	LX - 12			
			Trasferimento quote	LXII - 7			

ELENCO DELLE CONCESSIONI DI COLTIVAZIONE ACCORDATE NEL SOTTOFONDO MARINO - Aggiornamento 31/dicembre/2020

980	CODICE E DENOMINAZIONE DELLA CONCESSIONE	TITOLARI DELLA CONCESSIONE e relative quote di partecipazione (%)	PROVVEDIMENTI CONCERNENTI LA CONCESSIONE		PERIODO DI VIGENZA	SCADENZA	AREA (km2)	UBICAZIONE DELLA CONCESSIONE				
			Data	Natura del provvedimento								
A.C 10.AG		ENI (100) (r.u.)	26/6/1981	Conferimento	23/10/1979	23/10/2019	76,95	ZONA A				
			25/10/1985	Modifica programma lavori	25/10/1985			(76,95)				
			13/2/1998	Cambio intestazione	1/1/1998							
			29/7/2009	Proroga	23/10/2009							
981	CODICE E DENOMINAZIONE DELLA CONCESSIONE	TITOLARI DELLA CONCESSIONE e relative quote di partecipazione (%)	PROVVEDIMENTI CONCERNENTI LA CONCESSIONE		PERIODO DI VIGENZA	SCADENZA	AREA (km2)	UBICAZIONE DELLA CONCESSIONE				
			Data	Natura del provvedimento								
			26/6/1981	Conferimento					23/10/1979	23/10/2019	154,69	ZONA A
			27/12/1983	Estensione titolarità					27/12/1983			(154,69)
			25/10/1985	Modifica programma lavori					25/10/1985			
			4/7/1989	Trasferimento quota					4/7/1989			
			13/2/1998	Cambio intestazione quota					1/1/1998			
			4/7/2001	Cambio intestazione quota					1/11/1991			
			7/11/2008	Cambio intestazione quota					19/7/2007			
			6/7/2009	Proroga					23/10/2009			
			16/9/2011	Trasferimento quota					25/8/2011			
			30/11/2011	Rettifica					30/11/2011			
			983	CODICE E DENOMINAZIONE DELLA CONCESSIONE					TITOLARI DELLA CONCESSIONE e relative quote di partecipazione (%)	PROVVEDIMENTI CONCERNENTI LA CONCESSIONE		PERIODO DI VIGENZA
Data	Natura del provvedimento											
13/9/1982	Conferimento	31/3/1981			31/03/2021	16,9	ZONA D					
5/7/1994	Aggiornamento programma lavori	5/7/1994					(16,9)					
13/2/1998	Cambio intestazione	1/1/1998										
9/2/2010	Trasferimento	1/1/2010										
30/3/2012	Proroga	31/3/2011										
984	CODICE E DENOMINAZIONE DELLA CONCESSIONE	TITOLARI DELLA CONCESSIONE e relative quote di partecipazione (%)			PROVVEDIMENTI CONCERNENTI LA CONCESSIONE		PERIODO DI VIGENZA	SCADENZA		AREA (km2)	UBICAZIONE DELLA CONCESSIONE	
			Data	Natura del provvedimento								
			13/9/1982	Conferimento	23/10/1979	23/10/2019			143,75			ZONA A
			20/1/1987	Modifica programma lavori	20/1/1987							(143,75)
			17/6/1994	Approvazione nuovo programma di ricerca	17/6/1994							
13/2/1998	Cambio intestazione	1/1/1998										
29/7/2009	Proroga	23/10/2009										

ELENCO DELLE CONCESSIONI DI COLTIVAZIONE ACCORDATE NEL SOTTOFONDO MARINO - Aggiornamento 31/dicembre/2020

CODICE E DENOMINAZIONE DELLA CONCESSIONE	TITOLARI DELLA CONCESSIONE e relative quote di partecipazione (%)	PROVVEDIMENTI CONCERNENTI LA CONCESSIONE		PERIODO DI VIGENZA	SCADENZA	AREA (km2)	UBICAZIONE DELLA CONCESSIONE
		Data	Natura del provvedimento				
985 A.C 13.AS	ENI (51) (r.u.) EDISON E&P (49)	13/9/1982	Natura del provvedimento Conferimento	23/10/1979	XXVI - 12	135,97	ZONA A (135,97)
		6/10/1992	Trasferimento quota	18/3/1992	XXVII - 10		
		2/9/1993	Cambio intestazione quota	4/11/1992	XXXVII - 10		
		17/6/1994	Modifica programma lavori	17/6/1994	XXXVIII - 7		
		13/2/1998	Cambio intestazione quota	1/1/1998	XLII - 3		
		12/2/2004	Intestazione quota	1/12/2003	XLVIII - 3		
		29/7/2009	Proroga	23/10/2009	LIII - 8		
		1/8/2018	Trasferimento quote	1/7/2018	LXII - 7		
986							
B.C 13.AS	ENI (51) (r.u.) EDISON E&P (49)	13/9/1982	Natura del provvedimento Conferimento	27/5/1980	XXVI - 12	395,52	ZONA B (395,52)
		6/10/1992	Trasferimento quota	18/3/1992	XXXVII - 10		
		2/9/1993	Cambio intestazione quota	4/11/1992	XXXVII - 10		
		23/7/1996	Sospensione lavori di sviluppo	23/7/1996	XL - 8		
		23/7/1996	Modifica programma lavori	23/7/1996	XL - 8		
		13/7/1998	Cambio intestazione quota	1/1/1998	XLII - 3		
		3/3/2000	Approvazione nuovo programma di sviluppo e ricerca	3/3/2000	XLIV - 3		
		12/2/2004	Intestazione quota	1/12/2003	XLVIII - 3		
		5/4/2011	Proroga	27/5/2010	LV - 5		
		18/2/2015	Modifica programma lavori	18/2/2015	LIX - 2		
		3/7/2017	Modifica programma lavori	3/7/2017	LXI - 7		
		1/8/2018	Trasferimento quote	1/7/2018	LXII - 7		
987							
B.C 14.AS	ENI (51) (r.u.) EDISON E&P (49)	13/9/1982	Natura del provvedimento Conferimento	27/5/1980	XXVI - 12	228,24	ZONA B (228,24)
		6/10/1992	Trasferimento quota	18/3/1992	XXXVII - 10		
		2/9/1993	Cambio intestazione quota	4/11/1992	XXXVII - 10		
		13/2/1998	Cambio intestazione quota	1/1/1998	XLII - 3		
		14/1/2003	Modifica programma sviluppo	14/1/2003	XLVII - 2		
		12/2/2004	Intestazione quota	1/12/2003	XLVIII - 3		
		29/1/2010	Proroga	27/5/2010	LIV - 2		
		1/8/2018	Trasferimento quote	1/7/2018	LXII - 7		

ELENCO DELLE CONCESSIONI DI COLTIVAZIONE ACCORDATE NEL SOTTOFONDO MARINO - Aggiornamento 31/dicembre/2020

988	CODICE E DENOMINAZIONE DELLA CONCESSIONE	TITOLARI DELLA CONCESSIONE e relative quote di partecipazione (%)	PROVVEDIMENTI CONCERNENTI LA CONCESSIONE		PERIODO DI VIGENZA	SCADENZA	AREA (km2)	UBICAZIONE DELLA CONCESSIONE
			Data	Natura del provvedimento				
	B.C 12.AS	ENI (51) (r.u.) EDISON E&P (49)	13/9/1982	Natura del provvedimento	1° periodo	27/05/2020	10	ZONA B (10)
	Nota: Presentata istanza di proroga pubblicata nel B.U.I.G. Anno LIV - N. 6.		20/11/1985	Conferimento	31/3/1985			
			10/7/1989	Approvazione nuovo programma di ricerca	10/7/1989			
			6/10/1992	Trasferimento quota	18/3/1992			
			2/9/1993	Cambio intestazione quota	4/11/1992			
			13/2/1998	Cambio intestazione quota	1/1/1998			
			12/2/2004	Intestazione quota	1/12/2003			
			9/2/2010	Trasferimento quota	LIV - 3			
			21/11/2016	Cambio intestazione	LX - 11			
			14/2/2018	Proroga	LXII - 2			
			1/8/2018	Trasferimento quote	LXII - 7			
989	CODICE E DENOMINAZIONE DELLA CONCESSIONE	TITOLARI DELLA CONCESSIONE e relative quote di partecipazione (%)	PROVVEDIMENTI CONCERNENTI LA CONCESSIONE		PERIODO DI VIGENZA	SCADENZA	AREA (km2)	UBICAZIONE DELLA CONCESSIONE
Data			Natura del provvedimento	Decorrenza				
	A.C 14.AS	ENI (50) (r.u.) EDISON E&P (50)	28/4/1983	Conferimento	18/3/1981		152,28	ZONA A (152,28)
	Nota: Presentata istanza di proroga pubblicata nel B.U.I.G. Anno LIV - N. 4.		6/10/1992	Trasferimento quota	18/3/1992			
			2/9/1993	Cambio intestazione quota	4/11/1992			
			13/2/1998	Cambio intestazione quota	1/1/1998			
			12/2/2004	Intestazione quota	1/12/2003			
			1/8/2018	Trasferimento quote	1/7/2018			
			5/11/2018	Rettifica	1/8/2018			
990	CODICE E DENOMINAZIONE DELLA CONCESSIONE	TITOLARI DELLA CONCESSIONE e relative quote di partecipazione (%)	PROVVEDIMENTI CONCERNENTI LA CONCESSIONE		PERIODO DI VIGENZA	SCADENZA	AREA (km2)	UBICAZIONE DELLA CONCESSIONE
Data			Natura del provvedimento	Decorrenza				
	A.C 15.AX	ENI (90) (r.u.) EDISON E&P (10)	27/4/1983	Conferimento	18/3/1981		75,62	ZONA A (75,62)
	Nota: Presentata istanza di proroga pubblicata nel B.U.I.G. Anno LIV - N. 4.		23/2/1984	Rettifica	27/4/1983			
			4/8/1993	Cambio intestazione quota	23/4/1992			
			6/8/1993	Trasferimento quota	6/11/1990			
			13/2/1998	Cambio intestazione quota	1/1/1998			
			23/11/1998	Cambio intestazione quota	29/6/1998			
			15/9/1999	Cambio intestazione quota	1/7/1999			
			12/2/2004	Intestazione quota	1/12/2003			
			1/8/2018	Trasferimento quote	1/7/2018			

ELENCO DELLE CONCESSIONI DI COLTIVAZIONE ACCORDATE NEL SOTTOFONDO MARINO - Aggiornamento 31/dicembre/2020

991

CODICE E DENOMINAZIONE DELLA CONCESSIONE	TITOLARI DELLA CONCESSIONE e relative quote di partecipazione (%)	PROVVEDIMENTI CONCERNENTI LA CONCESSIONE		PERIODO DI VIGENZA	SCADENZA	AREA (km2)	UBICAZIONE DELLA CONCESSIONE
		Data	Natura del provvedimento				
C.C 6.EO	EDISON E&P (60) (r.u.) ENI (40)	17/2/1984	Conferimento e unificazione	17/2/1984	XXVIII - 5	184,8	ZONA C (184,8)
		10/10/1984	Trasferimento quota	10/10/1984	XXIX - 2		
		7/8/1985	Cambio intestazione quota	1/1/1985	XXIX - 12		
		2/7/1990	Trasferimento quota	1/7/1989	XXX - 3		
		12/5/1992	Cambio intestazione quota	19/6/1991	XXXVI - 11		
		2/1/1993	Trasferimento quota	16/1/1992	XXXVII - 9		
		2/9/1993	Cambio intestazione quota	15/10/1992	XXXVII - 10		
		13/2/1998	Cambio intestazione quota	1/1/1998	XLII - 3		
		29/9/1999	Cambio intestazione quota	30/11/1998	XLIII - 10		
		10/12/1999	Assunzione quota	31/12/1999	XLIV - 1		
		12/2/2004	Intestazione quota	1/12/2003	XLVIII - 3		
		13/11/2015	Proroga	28/12/2012	LIX - 11		
		1/8/2018	Trasferimento quote	1/7/2018	LXII - 7		

993

CODICE E DENOMINAZIONE DELLA CONCESSIONE	TITOLARI DELLA CONCESSIONE e relative quote di partecipazione (%)	PROVVEDIMENTI CONCERNENTI LA CONCESSIONE		PERIODO DI VIGENZA	SCADENZA	AREA (km2)	UBICAZIONE DELLA CONCESSIONE
		Data	Natura del provvedimento				
B.C 15.AV	ENI (100) (r.u.)	7/9/1984	Conferimento	12/1/1982	XXIX - 2	168,79	ZONA B (168,79)
		31/7/1986	Approvazione piano sviluppo	31/7/1986	XXXI - 3		
		8/8/1991	Trasferimento quota	1/7/1989	XXXVI - 6		
		12/5/1992	Cambio intestazione quota	19/6/1991	XXXVI - 11		
		2/9/1993	Trasferimento quota	1/8/1992	XXXVII - 10		
		15/10/1995	Cambio intestazione quota	4/11/1992	XXXVII - 10		
		9/5/1996	Cambio intestazione quota	1/1/1985	XXX - 5		
		9/5/1996	Cambio intestazione quota	1/1/1996	XL - 6		
		5/2/1998	Cambio intestazione quota	1/3/1996	XL - 6		
		13/2/1998	Assunzione quota	29/12/1997	XLII - 3		
		10/3/2000	Assunzione quota	1/1/1998	XLII - 3		
		9/2/2010	Trasferimento	5/3/1998	XLIV - 4		
		15/3/2012	Proroga	1/1/2010	LIV - 3		
		21/11/2016	Cambio intestazione	12/1/2012	LVI - 3		
		1/10/2016	LX - 11				

ELENCO DELLE CONCESSIONI DI COLTIVAZIONE ACCORDATE NEL SOTTOFONDO MARINO - Aggiornamento 31/dicembre/2020

CODICE E DENOMINAZIONE DELLA CONCESSIONE	TITOLARI DELLA CONCESSIONE e relative quote di partecipazione (%)	PROVVEDIMENTI CONCERNENTI LA CONCESSIONE		PERIODO DI VIGENZA	SCADENZA	AREA (km2)	UBICAZIONE DELLA CONCESSIONE
		Data	Natura del provvedimento				
995							
A.C 16.AG	ENI (70) (r.u.) EDISON E&P (30)	31/7/1986	Natura del provvedimento	19/5/1985	19/05/2015	539,84	ZONA A (539,84)
	Nota: Presentata istanza di proroga pubblicata nel B.U.I.G. Anno LVII - N. 6.	8/8/1991	Conferimento	1/7/1989			
		12/5/1992	Trasferimento quota	19/6/1991			
		4/8/1993	Cambio intestazione quota	23/4/1992			
		2/9/1993	Cambio intestazione quota	1/8/1992			
		2/9/1993	Trasferimento quota	4/11/1992			
		13/2/1998	Cambio intestazione quota	1/1/1998			
		23/11/1998	Cambio intestazione quota	29/6/1998			
		15/9/1999	Cambio intestazione quota	1/7/1999			
		12/2/2004	Intestazione quota	1/12/2003			
		1/8/2018	Trasferimento quote	1/7/2018			
996							
B.C 17.TO	ENI (100) (r.u.)	18/10/1988	Natura del provvedimento	18/10/1988	18/10/2028	128	ZONA B (128)
		8/4/1991	Conferimento	26/11/1987			
		18/7/1991	Cambio intestazione quota	18/7/1991			
		8/2/1993	Approvazione piano sviluppo	13/9/1991			
		8/2/1993	Trasferimento quota	17/10/1991			
		2/9/1993	Trasferimento quota e nomina r.u.	1/8/1992			
		2/9/1993	Trasferimento quota	4/11/1992			
		3/9/1993	Cambio intestazione quota	3/9/1993			
		29/3/1994	Modifica programma lavori	31/12/1993			
		1/8/1994	Cambio intestazione quota	5/5/1994			
		1/8/1994	Proroga termine di inizio produzione	1/8/1994			
		7/3/1997	Trasferimento quota	20/12/1996			
		22/7/1997	Trasferimento quota	9/6/1997			
		29/10/1997	Modifica programma sviluppo	29/10/1997			
		3/12/1997	Trasferimento quota	17/10/1997			
		13/2/1998	Cambio intestazione	1/1/1998			
		26/11/2002	Ampliamento	26/11/2002			
		14/12/2009	Approvazione nuovo programma lavori	14/12/2009			
		18/2/2015	Modifica programma lavori	18/2/2015			
		12/10/2017	Proroga e riduzione	19/10/2018			
997							
B.C 18.RI	ENI (100) (r.u.)	18/10/1988	Natura del provvedimento	18/10/1988	18/10/2018	74,43	ZONA B (74,43)
		9/5/1996	Conferimento	1/1/1996			
		9/5/1996	Cambio intestazione	1/3/1996			
		1/6/1998	Trasferimento titolarità	1/4/1998			

ELENCO DELLE CONCESSIONI DI COLTIVAZIONE ACCORDATE NEL SOTTOFONDO MARINO - Aggiornamento 31/dicembre/2020

998	CODICE E DENOMINAZIONE DELLA CONCESSIONE	TITOLARI DELLA CONCESSIONE e relative quote di partecipazione (%)	PROVVEDIMENTI CONCERNENTI LA CONCESSIONE		PERIODO DI VIGENZA	SCADENZA	AREA (km2)	UBICAZIONE DELLA CONCESSIONE
			Data	Natura del provvedimento				
	F.C 1.AG	ENI (100) (r.u.)	23/1/1989	Natura del provvedimento Conferimento	1° periodo XXXIII - 2	24/05/2017	38,26	ZONA F (38,26)
			13/2/1998	Cambio intestazione	XLII - 3			
			9/2/2010	Trasferimento	LIV - 3			
1000	CODICE E DENOMINAZIONE DELLA CONCESSIONE	TITOLARI DELLA CONCESSIONE e relative quote di partecipazione (%)	PROVVEDIMENTI CONCERNENTI LA CONCESSIONE		PERIODO DI VIGENZA	SCADENZA	AREA (km2)	UBICAZIONE DELLA CONCESSIONE
	A.C 17.AG	ENI (75) (r.u.) EDISON E&P (25)	7/4/1989	Natura del provvedimento Conferimento	1° periodo XXXIII - 11	26/05/2017	151,37	ZONA A (151,37)
			8/8/1991	Trasferimento quota	XXXVI - 6			
			12/5/1992	Cambio intestazione quota	XXXVI - 11			
			2/9/1993	Trasferimento quota	XXXVII - 10			
			2/9/1993	Cambio intestazione quota	XXXVII - 10			
			8/5/1996	Modifica programma sviluppo	XL - 6			
			10/4/1997	Modifica programma sviluppo	XLII - 5			
			13/2/1998	Cambio intestazione quota	XLII - 3			
			12/2/2004	Intestazione quota	XLVIII - 3			
			1/8/2018	Trasferimento quote	LXII - 7			
1001	CODICE E DENOMINAZIONE DELLA CONCESSIONE	TITOLARI DELLA CONCESSIONE e relative quote di partecipazione (%)	PROVVEDIMENTI CONCERNENTI LA CONCESSIONE		PERIODO DI VIGENZA	SCADENZA	AREA (km2)	UBICAZIONE DELLA CONCESSIONE
	A.C 18.AG	ENI (100) (r.u.)	18/12/1989	Natura del provvedimento Conferimento	1° periodo XXXIV - 10	03/09/2027	39,34	ZONA A (39,34)
			13/2/1998	Cambio intestazione	XLII - 3			
			3/7/2017	Proroga e riduzione	LXI - 7			
			27/7/2017	Rettifica	LXI - 7			
1002	CODICE E DENOMINAZIONE DELLA CONCESSIONE	TITOLARI DELLA CONCESSIONE e relative quote di partecipazione (%)	PROVVEDIMENTI CONCERNENTI LA CONCESSIONE		PERIODO DI VIGENZA	SCADENZA	AREA (km2)	UBICAZIONE DELLA CONCESSIONE
	B.C 20.AS	ENI (51) (r.u.) EDISON E&P (49)	16/1/1992	Natura del provvedimento Conferimento	1° periodo XXXVI - 5	27/05/2010	82,21	ZONA B (82,21)
			6/10/1992	Trasferimento quota	XXXVII - 10			
			2/9/1993	Cambio intestazione quota	XXXVII - 10			
			2/4/1996	Approvazione nuovo programma di esplorazione	XL - 5			
			13/2/1998	Cambio intestazione quota	XLII - 3			
			12/2/2004	Intestazione quota	XLVIII - 3			
			1/8/2018	Trasferimento quote	LXII - 7			
1003	CODICE E DENOMINAZIONE DELLA CONCESSIONE	TITOLARI DELLA CONCESSIONE e relative quote di partecipazione (%)	PROVVEDIMENTI CONCERNENTI LA CONCESSIONE		PERIODO DI VIGENZA	SCADENZA	AREA (km2)	UBICAZIONE DELLA CONCESSIONE
	F.C 2.AG	ENI (100) (r.u.)	19/3/1992	Natura del provvedimento Conferimento	1° periodo XXXVI - 6	25/05/2020	556,31	ZONA F (556,31)
			8/8/1994	Approvazione progr. svil. definit. e ulter. ric.	XXXVIII - 9			
			13/2/1998	Cambio intestazione	XLII - 3			

ELENCO DELLE CONCESSIONI DI COLTIVAZIONE ACCORDATE NEL SOTTOFONDO MARINO - Aggiornamento 31/dicembre/2020

CODICE E DENOMINAZIONE DELLA CONCESSIONE	TITOLARI DELLA CONCESSIONE e relative quote di partecipazione (%)	PROVVEDIMENTI CONCERNENTI LA CONCESSIONE		PERIODO DI VIGENZA	SCADENZA	AREA (km2)	UBICAZIONE DELLA CONCESSIONE
		Data	Natura del provvedimento				
1004 A.C 19.PI	ENI (85) (r.u.) ROCKHOPPER ITALIA (15)	7/3/1994	Natura del provvedimento Conferimento	30/11/1993	1° periodo	219,46	ZONA A (219,46)
		14/6/1996	Trasferimento quota	1/1/1996			
		14/6/1996	Cambio intestazione quota	23/1/1996			
		13/2/1998	Cambio intestazione quota	1/1/1998			
		5/4/2002	Trasferimento quota	29/11/2001			
		30/6/2005	Trasferimento quota	26/4/2005			
		16/4/2008	Cambio intestazione quota	12/2/2008			
		23/2/2015	Modifica denominazione sociale	3/12/2014			
1005							
1005 A.C 20.AG	ENI (100) (r.u.)	7/3/1994	Natura del provvedimento Conferimento	7/3/1994	1° periodo	67,64	ZONA A (67,64)
		13/2/1998	Cambio intestazione	1/1/1998			
		21/12/2020	Accettazione rinuncia parziale con riduzione area	21/12/2020			
1006							
1006 A.C 21.AG	ENI (51) (r.u.) EDISON E&P (49)	9/11/1994	Natura del provvedimento Conferimento	9/11/1994	1° periodo	99,84	ZONA A (99,84)
		13/2/1998	Cambio intestazione quota	1/1/1998			
		27/11/2003	Approvazione nuovo programma lavori	27/11/2003			
		12/2/2004	Intestazione quota	1/12/2003			
		1/8/2018	Trasferimento quote	1/7/2018			
1007							
1007 B.C 21.AG	ENI (51) (r.u.) EDISON E&P (49)	9/11/1994	Natura del provvedimento Conferimento	9/11/1994	1° periodo	82,88	ZONA B (82,88)
		13/2/1998	Cambio intestazione quota	1/1/1998			
		7/12/1999	Modifica programma sviluppo	7/12/1999			
		12/2/2004	Intestazione quota	1/12/2003			
		9/2/2010	Trasferimento quota	1/1/2010			
		21/11/2016	Cambio intestazione	1/10/2016			
		1/8/2018	Trasferimento quote	1/7/2018			

ELENCO DELLE CONCESSIONI DI COLTIVAZIONE ACCORDATE NEL SOTTOFONDO MARINO - Aggiornamento 31/dicembre/2020

1008	CODICE E DENOMINAZIONE DELLA CONCESSIONE PORTO CORSINI MARE	TITOLARI DELLA CONCESSIONE e relative quote di partecipazione (%) ENI (100) (r.u.)	PROVVEDIMENTI CONCERNENTI LA CONCESSIONE Data 5/10/1996 13/2/1998 4/7/2001 7/7/2006 13/3/2012 13/4/2017 23/12/2020	PROVVEDIMENTI CONCERNENTI LA CONCESSIONE Natura del provvedimento Unificazione Cambio intestazione Approvazione nuovo programma di sviluppo e ricerca Proroga Proroga Proroga Proroga e unificazione	PERIODO DI VIGENZA 4 ^a proroga 1/1/1998 4/7/2001 26/5/2006 26/5/2011 26/5/2016 23/12/2020	BUIG XL - 11 XLII - 3 XLV - 8 L - 8 LVI - 3 LXI - 4 LXIV - 12	SCADENZA 14/09/2025	AREA (km2) 100,6	UBICAZIONE DELLA CONCESSIONE ZONA A (100,6)
1009	CODICE E DENOMINAZIONE DELLA CONCESSIONE A.C 22.EA	TITOLARI DELLA CONCESSIONE e relative quote di partecipazione (%) ENI (100) (r.u.)	PROVVEDIMENTI CONCERNENTI LA CONCESSIONE Data 18/9/1997	PROVVEDIMENTI CONCERNENTI LA CONCESSIONE Natura del provvedimento Attribuzione	PERIODO DI VIGENZA 1° periodo 1/1/1997	BUIG XLI - 10	SCADENZA 01/01/2017	AREA (km2) 142,75	UBICAZIONE DELLA CONCESSIONE ZONA A (142,75)
1010	CODICE E DENOMINAZIONE DELLA CONCESSIONE A.C 23.EA	TITOLARI DELLA CONCESSIONE e relative quote di partecipazione (%) ENI (100) (r.u.)	PROVVEDIMENTI CONCERNENTI LA CONCESSIONE Data 18/9/1997	PROVVEDIMENTI CONCERNENTI LA CONCESSIONE Natura del provvedimento Attribuzione	PERIODO DI VIGENZA 1° periodo 1/1/1997	BUIG XLI - 10	SCADENZA 01/01/2017	AREA (km2) 71,28	UBICAZIONE DELLA CONCESSIONE ZONA A (71,28)
1011	CODICE E DENOMINAZIONE DELLA CONCESSIONE A.C 24.EA	TITOLARI DELLA CONCESSIONE e relative quote di partecipazione (%) ENI (100) (r.u.)	PROVVEDIMENTI CONCERNENTI LA CONCESSIONE Data 15/6/1998 10/4/2012	PROVVEDIMENTI CONCERNENTI LA CONCESSIONE Natura del provvedimento Attribuzione Proroga	PERIODO DI VIGENZA 1 ^a proroga 1/1/1997 1/1/2017	BUIG XLII - 6 LVI - 4	SCADENZA 01/01/2027	AREA (km2) 4,86	UBICAZIONE DELLA CONCESSIONE ZONA A (4,86)
1012	CODICE E DENOMINAZIONE DELLA CONCESSIONE A.C 25.EA	TITOLARI DELLA CONCESSIONE e relative quote di partecipazione (%) ENI (100) (r.u.)	PROVVEDIMENTI CONCERNENTI LA CONCESSIONE Data 18/6/1998 10/4/2012 21/12/2020	PROVVEDIMENTI CONCERNENTI LA CONCESSIONE Natura del provvedimento Attribuzione Proroga Accettazione rinuncia parziale con riduzione area	PERIODO DI VIGENZA 1 ^a proroga 1/1/1997 1/1/2017 11/12/2020	BUIG XLII - 6 LVI - 4 LXIV - 12	SCADENZA 01/01/2027	AREA (km2) 11,21	UBICAZIONE DELLA CONCESSIONE ZONA A (11,21)
1013	CODICE E DENOMINAZIONE DELLA CONCESSIONE A.C 26.EA	TITOLARI DELLA CONCESSIONE e relative quote di partecipazione (%) ENI (100) (r.u.)	PROVVEDIMENTI CONCERNENTI LA CONCESSIONE Data 18/6/1998 5/4/2012	PROVVEDIMENTI CONCERNENTI LA CONCESSIONE Natura del provvedimento Attribuzione Proroga	PERIODO DI VIGENZA 1 ^a proroga 1/1/1997 1/1/2017	BUIG XLII - 6 LVI - 4	SCADENZA 01/01/2027	AREA (km2) 131,25	UBICAZIONE DELLA CONCESSIONE ZONA A (131,25)

ELENCO DELLE CONCESSIONI DI COLTIVAZIONE ACCORDATE NEL SOTTOFONDO MARINO - Aggiornamento 31/dicembre/2020

1014	CODICE E DENOMINAZIONE DELLA CONCESSIONE A.C 27.EA	TITOLARI DELLA CONCESSIONE e relative quote di partecipazione (%) ENI (100) (r.u.)	PROVVEDIMENTI CONCERNENTI LA CONCESSIONE Data 18/6/1998 5/4/2012	Natura del provvedimento Attribuzione Proroga	Decorrenza 1/1/1997 1/1/2017	BUIG XLII - 6 LVI - 4	PERIODO DI VIGENZA 1ª proroga 01/01/2027	SCADENZA 01/01/2027	AREA (km2) 110	UBICAZIONE DELLA CONCESSIONE ZONA A (95) EMILIA ROMAGNA (15)
1015	CODICE E DENOMINAZIONE DELLA CONCESSIONE A.C 28.EA	TITOLARI DELLA CONCESSIONE e relative quote di partecipazione (%) ENI (100) (r.u.)	PROVVEDIMENTI CONCERNENTI LA CONCESSIONE Data 18/6/1998 21/11/2016	Natura del provvedimento Attribuzione Proroga e riduzione	Decorrenza 1/1/1997 1/1/2017	BUIG XLII - 6 LX - 11	PERIODO DI VIGENZA 1° periodo 01/01/2027	SCADENZA 01/01/2027	AREA (km2) 24,61	UBICAZIONE DELLA CONCESSIONE ZONA A (24,61)
		Nota: Presentata istanza di proroga pubblicata nel B.U.I.G. Anno LVI - N. 6.								
1016	CODICE E DENOMINAZIONE DELLA CONCESSIONE A.C 29.EA	TITOLARI DELLA CONCESSIONE e relative quote di partecipazione (%) ENI (100) (r.u.)	PROVVEDIMENTI CONCERNENTI LA CONCESSIONE Data 18/6/1998 8/8/2012	Natura del provvedimento Attribuzione Proroga	Decorrenza 1/1/1997 1/1/2017	BUIG XLII - 6 LVI - 9	PERIODO DI VIGENZA 1ª proroga 01/01/2027	SCADENZA 01/01/2027	AREA (km2) 81,85	UBICAZIONE DELLA CONCESSIONE ZONA A (81,85)
1017	CODICE E DENOMINAZIONE DELLA CONCESSIONE A.C 30.EA	TITOLARI DELLA CONCESSIONE e relative quote di partecipazione (%) ENI (100) (r.u.)	PROVVEDIMENTI CONCERNENTI LA CONCESSIONE Data 18/6/1998 8/8/2012	Natura del provvedimento Attribuzione Proroga	Decorrenza 1/1/1997 1/1/2017	BUIG XLII - 6 LVI - 9	PERIODO DI VIGENZA 1ª proroga 01/01/2027	SCADENZA 01/01/2027	AREA (km2) 114,37	UBICAZIONE DELLA CONCESSIONE ZONA A (114,37)
1019	CODICE E DENOMINAZIONE DELLA CONCESSIONE A.C 32.AG	TITOLARI DELLA CONCESSIONE e relative quote di partecipazione (%) ENI (100) (r.u.)	PROVVEDIMENTI CONCERNENTI LA CONCESSIONE Data 16/2/1999 4/7/2001	Natura del provvedimento Conferimento Approvazione nuovo programma di ricerca	Decorrenza 30/11/1994 4/7/2001	BUIG XLIII - 3 XLV - 8	PERIODO DI VIGENZA 1° periodo 30/11/2024	SCADENZA 30/11/2024	AREA (km2) 190,04	UBICAZIONE DELLA CONCESSIONE ZONA A (190,04)
1020	CODICE E DENOMINAZIONE DELLA CONCESSIONE B.C 22.AG	TITOLARI DELLA CONCESSIONE e relative quote di partecipazione (%) ENI (100) (r.u.)	PROVVEDIMENTI CONCERNENTI LA CONCESSIONE Data 2/2/2000 28/3/2017	Natura del provvedimento Conferimento Proroga e riduzione	Decorrenza 1/10/1994 1/10/2014	BUIG XLIV - 2 LXI - 4	PERIODO DI VIGENZA 1ª proroga 31/03/2018	SCADENZA 31/03/2018	AREA (km2) 23,27	UBICAZIONE DELLA CONCESSIONE ZONA B (23,27)
		Nota: Presentata istanza di proroga pubblicata nel B.U.I.G. Anno LVI - N. 10.								

ELENCO DELLE CONCESSIONI DI COLTIVAZIONE ACCORDATE NEL SOTTOFONDO MARINO - Aggiornamento 31/dicembre/2020

CODICE E DENOMINAZIONE DELLA CONCESSIONE	TITOLARI DELLA CONCESSIONE e relative quote di partecipazione (%)	PROVVEDIMENTI CONCERNENTI LA CONCESSIONE		PERIODO DI VIGENZA	SCADENZA	AREA (km2)	UBICAZIONE DELLA CONCESSIONE
		Data	Natura del provvedimento				
1021 A.C 33.AG	ENI (100) (r.u.)	16/11/2000 31/7/2001 12/1/2004 31/5/2017	Natura del provvedimento Conferimento Riduzione area Riduzione area Proroga e riduzione	1 ^a proroga XLIV - 12 XLV - 10 XLVIII - 2 LXI - 5	26/01/2026	51,27	ZONA A (51,27)
1022 A.C 34.AG	ENI (100) (r.u.)	7/7/2006	Conferimento	L - 8	19/06/2024	147,3	ZONA A (147,3)
1023 A.C 35.AG	ENI (80) (r.u.) ROCKHOPPER ITALIA (20)	14/12/2009 23/2/2015 20/12/2019	Natura del provvedimento Conferimento Modifica denominazione sociale Accettazione rinuncia parziale con riduzione area	LIV - 1 LIX - 2 LXIII - 12	25/11/2022	22,03	ZONA A (22,03)
1024 A.C 36.AG	ENI (60) (r.u.) EDISON E&P (40)	17/6/2013 17/6/2014 1/8/2018	Natura del provvedimento Conferimento Rettifica Trasferimento quote	BUIG LVII - 6 LVIII - 6 LXI - 7	21/02/2026	22,21	ZONA A (22,21)
1025 B.C 23.AG	ENI (100) (r.u.)	11/10/2013	Conferimento	LVII - 10	21/09/2026	27,31	ZONA B (27,31)
1026 G.C 1.AG	ENI (60) (r.u.) EDISON E&P (40)	31/10/2014 29/1/2015 12/7/2018 1/8/2018	Natura del provvedimento Conferimento Rettifica Modifica programma lavori Trasferimento quote	BUIG LVIII - 10 LIX - 2 LXII - 7 LXI - 7	31/10/2034	145,6	ZONA G (145,6)

ELENCO DELLE CONCESSIONI DI COLTIVAZIONE ACCORDATE NEL SOTTOFONDO MARINO - Aggiornamento 31/dicembre/2020

952

CODICE E DENOMINAZIONE DELLA CONCESSIONE	TITOLARI DELLA CONCESSIONE e relative quote di partecipazione (%)	PROVVEDIMENTI CONCERNENTI LA CONCESSIONE		PERIODO DI VIGENZA	SCADENZA	AREA (km2)	UBICAZIONE DELLA CONCESSIONE
		Data	Natura del provvedimento				
CERVIA MARE	ENI (100) (r.u.)	24/2/1967	Natura del provvedimento	12/9/1966	5ª proroga 12/09/2021	43,4	ZONA A (43,4)
			Conferimento	XI - 5			
		12/3/1968	Prolungamento vigenza	XII - 7			
		31/7/1986	Approvazione piano sviluppo	XXXI - 3			
		24/3/1992	Approvazione nuovo piano sviluppo	XXXVI - 5			
		26/8/1996	Proroga	XL - 9			
		13/2/1998	Cambio intestazione	XLII - 3			
		20/2/2001	Modifica programma sviluppo	XLV - 3			
		23/8/2006	Proroga	L - 9			
		2/3/2012	Proroga	LVI - 3			
		1/3/2017	Proroga e unificazione	LXI - 3			

954

CODICE E DENOMINAZIONE DELLA CONCESSIONE	TITOLARI DELLA CONCESSIONE e relative quote di partecipazione (%)	PROVVEDIMENTI CONCERNENTI LA CONCESSIONE		PERIODO DI VIGENZA	SCADENZA	AREA (km2)	UBICAZIONE DELLA CONCESSIONE
		Data	Natura del provvedimento				
B.C 1.IF	EDISON E&P (95) (r.u.) GAS PLUS ITALIANA (5)	27/8/1970	Natura del provvedimento	27/8/1970	3ª proroga 27/08/2020	45,95	ZONA B (45,95)
			Conferimento	XV - 2			
		2/9/1974	Ampliamento	XIX - 1			
		19/4/1979	Cambio intestazione quota	XXIII - 8			
		4/8/1993	Cambio intestazione quota	XXXVII - 10			
		9/5/1996	Cambio intestazione quota	XL - 6			
		9/5/1996	Cambio intestazione quota	XL - 6			
		23/11/1998	Cambio intestazione quota	XLII - 12			
		15/9/1999	Cambio intestazione quota	XLIII - 10			
		31/5/2001	Proroga	XLV - 6			
		12/2/2004	Cambio intestazione quota	XLVIII - 3			
		12/2/2004	Cambio intestazione quota	XLVIII - 3			
		20/7/2004	Cambio intestazione quota	XLVIII - 8			
		16/4/2010	Proroga	LIV - 5			
		1/3/2013	Cambio intestazione quota	LVI - 3			
		7/9/2016	Proroga e ripermisurazione	LX - 9			
		1/8/2018	Trasferimento quote	LXII - 7			

955

CODICE E DENOMINAZIONE DELLA CONCESSIONE	TITOLARI DELLA CONCESSIONE e relative quote di partecipazione (%)	PROVVEDIMENTI CONCERNENTI LA CONCESSIONE		PERIODO DI VIGENZA	SCADENZA	AREA (km2)	UBICAZIONE DELLA CONCESSIONE
		Data	Natura del provvedimento				
C.C 1.AG	ENI MEDITERRANEA IDROCARBURI (100) (r.u.)	6/10/1970	Natura del provvedimento	18/8/1967	4ª proroga 18/08/2022	79,91	ZONA C (79,91)
			Conferimento	XV - 1			
		2/9/1996	Modifica programma lavori	XL - 10			
		28/4/1997	Proroga	XLI - 5			
		22/7/1997	Approvazione nuovo piano sviluppo	XLI - 8			
		13/2/1998	Cambio intestazione	XLII - 3			
		3/10/2005	Trasferimento	XLIX - 11			
		10/6/2008	Proroga	LII - 7			
		8/8/2012	Proroga	LVI - 9			
		3/7/2017	Proroga	LXI - 7			

ELENCO DELLE CONCESSIONI DI COLTIVAZIONE ACCORDATE NEL SOTTOFONDO MARINO - Aggiornamento 31/dicembre/2020

956

CODICE E DENOMINAZIONE DELLA CONCESSIONE	TITOLARI DELLA CONCESSIONE e relative quote di partecipazione (%)	PROVVEDIMENTI CONCERNENTI LA CONCESSIONE		PERIODO DI VIGENZA	SCADENZA	AREA (km2)	UBICAZIONE DELLA CONCESSIONE
		Data	Natura del provvedimento				
A.C 1.AG	ENI (100) (r.u.)	2/12/1970	Natura del provvedimento Conferimento	4 ^a proroga	14/09/2025	70,02	ZONA A
		6/8/1993	Approvazione nuovo piano sviluppo	Decorrenza			
		20/9/1996	Modifica programma sviluppo	13/9/1970			
		13/2/1998	Cambio intestazione	6/8/1993			
		23/5/2001	Proroga	20/9/1996			
		7/6/2001	Modifica programma sviluppo	1/1/1998			
		14/2/2012	Proroga	13/9/2000			
		17/6/2013	Rettifica	7/6/2001			
		4/8/2016	Proroga	14/9/2010			
		23/12/2020	Proroga e unificazione	LVI - 2			
				LXV - 7			
				LX - 8			
				LXIV - 12			(70,02)

957

CODICE E DENOMINAZIONE DELLA CONCESSIONE	TITOLARI DELLA CONCESSIONE e relative quote di partecipazione (%)	PROVVEDIMENTI CONCERNENTI LA CONCESSIONE		PERIODO DI VIGENZA	SCADENZA	AREA (km2)	UBICAZIONE DELLA CONCESSIONE
		Data	Natura del provvedimento				
B.C 2.LF	EDISON E&P (95) (r.u.) GAS PLUS ITALIANA (5)	2/12/1970	Natura del provvedimento Conferimento	3 ^a proroga	02/12/2020	35,06	ZONA B
		24/4/1979	Cambio intestazione quota	Decorrenza			
		4/8/1993	Cambio intestazione quota	2/12/1970			
		9/5/1996	Cambio intestazione quota	27/11/1978			
		23/11/1998	Cambio intestazione quota	23/4/1992			
		15/9/1999	Cambio intestazione quota	1/1/1996			
		31/5/2001	Proroga	1/3/1996			
		12/2/2004	Cambio intestazione quota	1/3/1996			
		20/7/2004	Cambio intestazione quota	29/6/1998			
		16/4/2010	Proroga	1/7/1999			
		1/3/2013	Cambio intestazione quota	2/12/2000			
		7/9/2016	Proroga e ripermestrazione	1/12/2003			
		1/8/2018	Trasferimento quote	1/1/2004			
				18/5/2004			
				2/12/2010			
				1/3/2013			
				2/12/2015			
				1/7/2018			
				XLV - 6			
				XLVIII - 3			
				XLVIII - 8			
				LIV - 5			
				LVI - 3			
				LX - 9			
				LXII - 7			

958

CODICE E DENOMINAZIONE DELLA CONCESSIONE	TITOLARI DELLA CONCESSIONE e relative quote di partecipazione (%)	PROVVEDIMENTI CONCERNENTI LA CONCESSIONE		PERIODO DI VIGENZA	SCADENZA	AREA (km2)	UBICAZIONE DELLA CONCESSIONE
		Data	Natura del provvedimento				
A.C 2.AS	ENI (100) (r.u.)	3/12/1970	Natura del provvedimento Conferimento	3 ^a proroga	02/12/2020	34,43	ZONA A
		10/3/1971	Trasferimento quota	Decorrenza			
		13/2/1998	Cambio intestazione	3/12/1970			
		13/6/2001	Proroga	10/3/1971			
		2/3/2012	Proroga	1/1/1998			
		19/12/2016	Proroga e riduzione	3/12/2000			
				3/12/2010			
				LX - 12			

ELENCO DELLE CONCESSIONI DI COLTIVAZIONE ACCORDATE NEL SOTTOFONDO MARINO - Aggiornamento 31/dicembre/2020

961

CODICE E DENOMINAZIONE DELLA CONCESSIONE	TITOLARI DELLA CONCESSIONE e relative quote di partecipazione (%)	PROVVEDIMENTI CONCERNENTI LA CONCESSIONE		PERIODO DI VIGENZA	SCADENZA	AREA (km2)	UBICAZIONE DELLA CONCESSIONE
		Data	Natura del provvedimento				
B.C 3.AS	ENI (100) (r.u.)			2ª proroga	07/07/2018	221,69	ZONA B (221,69)
		7/7/1973	Conferimento	7/7/1973			
		30/10/1974	Trasferimento quota	30/10/1974			
		7/2/1976	Trasferimento quota	7/2/1976			
		14/12/1981	Ampliamento	27/5/1980			
		31/7/1986	Modifica programma lavori	31/7/1986			
		13/2/1998	Cambio intestazione	1/1/1998			
		4/12/1998	Approvazione programma sviluppo ed esplorazione	4/12/1998			
		23/10/2000	Approvazione programma sviluppo e perforazione	23/10/2000			
		12/5/2003	Proroga	7/7/2003			
		9/2/2010	Trasferimento	1/1/2010			
		11/7/2012	Proroga	7/7/2013			
		21/11/2016	Cambio intestazione	1/10/2016			

962

CODICE E DENOMINAZIONE DELLA CONCESSIONE	TITOLARI DELLA CONCESSIONE e relative quote di partecipazione (%)	PROVVEDIMENTI CONCERNENTI LA CONCESSIONE		PERIODO DI VIGENZA	SCADENZA	AREA (km2)	UBICAZIONE DELLA CONCESSIONE
		Data	Natura del provvedimento				
B.C 4.AS	ENI (100) (r.u.)			2ª proroga	07/07/2018	147,17	ZONA B (147,17)
		7/7/1973	Conferimento	7/7/1973			
		30/10/1974	Trasferimento quota	30/10/1974			
		7/2/1976	Trasferimento quota	7/2/1976			
		13/2/1998	Cambio intestazione	1/1/1998			
		7/4/2003	Proroga	7/7/2003			
		9/2/2010	Trasferimento	1/1/2010			
		25/3/2012	Proroga	7/7/2013			
		21/11/2016	Cambio intestazione	1/10/2016			

Nota: Presentata istanza di proroga pubblicata nel B.U.I.G. Anno LV - N. 9.

963

CODICE E DENOMINAZIONE DELLA CONCESSIONE	TITOLARI DELLA CONCESSIONE e relative quote di partecipazione (%)	PROVVEDIMENTI CONCERNENTI LA CONCESSIONE		PERIODO DI VIGENZA	SCADENZA	AREA (km2)	UBICAZIONE DELLA CONCESSIONE
		Data	Natura del provvedimento				
D.C 1.AG	ENI (100) (r.u.)			2ª proroga	07/07/2018	68,42	ZONA D (68,42)
		7/7/1973	Conferimento	7/7/1973			
		5/7/1994	Aggiornamento programma lavori	5/7/1994			
		13/2/1998	Cambio intestazione	1/1/1998			
		11/2/2003	Proroga	7/7/2003			
		9/2/2010	Trasferimento	1/1/2010			
		6/8/2012	Proroga	7/7/2013			

ELENCO DELLE CONCESSIONI DI COLTIVAZIONE ACCORDATE NEL SOTTOFONDO MARINO - Aggiornamento 31/dicembre/2020

964	CODICE E DENOMINAZIONE DELLA CONCESSIONE	TITOLARI DELLA CONCESSIONE e relative quote di partecipazione (%)	PROVVEDIMENTI CONCERNENTI LA CONCESSIONE		PERIODO DI VIGENZA	SCADENZA	AREA (km2)	UBICAZIONE DELLA CONCESSIONE
			Data	Natura del provvedimento				
A.C 5.AV		ENI (100) (r.u.)	3/3/1974	Natura del provvedimento	2ª proroga	03/03/2019	19,16	ZONA A (19,16)
			3/3/1974	Conferimento	XVIII - 6			
			23/7/1975	Trasferimento quota	XX - 1			
			9/4/1976	Trasferimento quota	XX - 6			
			30/6/1980	Trasferimento quota	XXIV - 7			
			4/3/1996	Modifica programma lavori	XL - 4			
			13/2/1998	Cambio intestazione	XLII - 3			
			3/12/2004	Proroga	XLIX - 1			
			10/4/2012	Proroga	LVI - 4			
965								
	CODICE E DENOMINAZIONE DELLA CONCESSIONE	TITOLARI DELLA CONCESSIONE e relative quote di partecipazione (%)	PROVVEDIMENTI CONCERNENTI LA CONCESSIONE		PERIODO DI VIGENZA	SCADENZA	AREA (km2)	UBICAZIONE DELLA CONCESSIONE
A.C 7.AS		ENI (100) (r.u.)	Data	Natura del provvedimento	Decorrenza	BUIG		
			12/11/1974	Conferimento	12/11/1974	XIX - 4	210,16	ZONA A (210,16)
			7/2/1976	Trasferimento quota	7/2/1976	XX - 5		
			26/6/1981	Ampliamento	23/10/1979	XXVI - 4		
			20/11/1985	Modifica programma lavori	20/11/1985	XXX - 4		
			13/2/1998	Cambio intestazione	1/1/1998	XLII - 3		
			25/1/1999	Modifica programma sviluppo	25/1/1999	XLIII - 2		
			10/5/2004	Proroga	12/11/2004	XLVIII - 6		
			11/10/2013	Proroga	12/11/2014	LVII - 10		
966								
	CODICE E DENOMINAZIONE DELLA CONCESSIONE	TITOLARI DELLA CONCESSIONE e relative quote di partecipazione (%)	PROVVEDIMENTI CONCERNENTI LA CONCESSIONE		PERIODO DI VIGENZA	SCADENZA	AREA (km2)	UBICAZIONE DELLA CONCESSIONE
B.C 5.AS		ENI (100) (r.u.)	Data	Natura del provvedimento	Decorrenza	BUIG		
			12/11/1974	Conferimento	12/11/1974	XIX - 4	58,24	ZONA B (58,24)
			7/2/1976	Trasferimento quota	7/2/1976	XX - 5		
			5/10/1996	Modifica programma lavori	5/10/1996	XL - 11		
			13/2/1998	Cambio intestazione	1/1/1998	XLII - 3		
			3/12/2004	Proroga	12/11/2004	XLIX - 1		
			9/2/2010	Trasferimento	1/1/2010	LIV - 3		
			21/11/2016	Cambio intestazione	1/10/2016	LX - 11		
			13/2/2017	Proroga e riduzione	12/11/2014	LXI - 2		
967								
	CODICE E DENOMINAZIONE DELLA CONCESSIONE	TITOLARI DELLA CONCESSIONE e relative quote di partecipazione (%)	PROVVEDIMENTI CONCERNENTI LA CONCESSIONE		PERIODO DI VIGENZA	SCADENZA	AREA (km2)	UBICAZIONE DELLA CONCESSIONE
A.C 6.AS		ENI (100) (r.u.)	Data	Natura del provvedimento	Decorrenza	BUIG		
			12/11/1974	Conferimento	12/11/1974	XIX - 5	33,37	ZONA A (33,37)
			7/2/1976	Trasferimento quota	7/2/1976	XX - 5		
			13/2/1998	Cambio intestazione	1/1/1998	XLII - 3		
			3/12/2004	Proroga	12/11/2004	XLIX - 1		
			10/4/2012	Proroga	12/11/2014	LVI - 4		

ELENCO DELLE CONCESSIONI DI COLTIVAZIONE ACCORDATE NEL SOTTOFONDO MARINO - Aggiornamento 31/dicembre/2020

968

CODICE E DENOMINAZIONE DELLA CONCESSIONE	TITOLARI DELLA CONCESSIONE e relative quote di partecipazione (%)	PROVVEDIMENTI CONCERNENTI LA CONCESSIONE		PERIODO DI VIGENZA	SCADENZA	AREA (km2)	UBICAZIONE DELLA CONCESSIONE
		Data	Natura del provvedimento				
B.C 7.LF Nota: Presentata istanza di unificazione con la concessione «TIUME TENNA» pubblicata nel B.U.I.G. Anno XX - N. 6.	EDISON E&P (95) (r.u.)	20/5/1975	Natura del provvedimento Conferimento	29/5/1974	XIX - 9	101,5	ZONA B (101,5)
	GAS PLUS ITALIANA (5)	19/4/1979	Cambio intestazione quota	27/11/1978	XXIII - 8		
		7/4/1989	Trasferimento quota	7/4/1989	XXXIII - 11		
		4/8/1993	Cambio intestazione quota	23/4/1992	XXXVII - 10		
		4/3/1994	Trasferimento quota	2/10/1989	XXXVIII - 4		
		4/3/1994	Sospensione attività di sviluppo	23/3/1993	XXXVIII - 4		
		18/3/1996	Proroga sospensione attività di sviluppo	23/3/1995	XL - 4		
		9/5/1996	Cambio intestazione quota	1/1/1996	XL - 6		
		9/5/1996	Cambio intestazione quota	1/3/1996	XL - 6		
		30/4/1997	Modifica programma sviluppo	30/4/1997	XLI - 5		
		23/11/1998	Cambio intestazione quota	29/6/1998	XLI - 12		
		15/9/1999	Cambio intestazione quota	1/7/1999	XLI - 10		
		12/2/2004	Cambio intestazione quota	1/12/2003	XLVIII - 3		
		12/2/2004	Cambio intestazione quota	1/1/2004	XLVIII - 3		
		27/5/2004	Proroga	29/5/2004	XLVIII - 6		
		20/7/2004	Cambio intestazione quota	18/5/2004	XLVIII - 8		
		22/10/2012	Proroga	29/5/2014	LVI - 10		
	1/3/2013	Cambio intestazione quota	1/3/2013	LVII - 3			
	1/3/2013	Rettifica	1/3/2013	LVII - 3			
	21/11/2016	Proroga e riduzione	29/5/2019	LX - 12			
	1/8/2018	Trasferimento quote	1/7/2018	LXII - 7			

ELENCO DELLE CONCESSIONI DI COLTIVAZIONE ACCORDATE NEL SOTTOFONDO MARINO - Aggiornamento 31/dicembre/2020

970

CODICE E DENOMINAZIONE DELLA CONCESSIONE	TITOLARI DELLA CONCESSIONE e relative quote di partecipazione (%)	PROVVEDIMENTI CONCERNENTI LA CONCESSIONE		PERIODO DI VIGENZA	SCADENZA	AREA (km2)	UBICAZIONE DELLA CONCESSIONE
		Data	Natura del provvedimento				
A.C 8.ME Nota: Presentata istanza di proroga pubblicata nel B.U.I.G. Anno LVII - N. 12.	ENI (81) (r.u.)	5/11/1975	Conferimento	5/11/1975	2 ^a proroga	16,85	ZONA A
	EDISON E&P (19)	10/6/1976	Rettificata	10/6/1976			(16,85)
		24/11/1978	Trasferimento quota	24/11/1978	XXXIII - 7		
		16/12/1980	Estensione titolarità	16/12/1980	XXV - 4		
		26/4/1983	Cambio intestazione quota	26/4/1983	XXVII - 8		
		25/10/1985	Cambio intestazione quota	1/1/1985	XXX - 4		
		31/7/1986	Cambio intestazione quota	24/12/1985	XXXI - 2		
		19/1/1987	Modifica programma lavori	19/1/1987	XXXI - 8		
		20/7/1987	Trasferimento quota	1/12/1986	XXXII - 4		
		8/11/1988	Cambio intestazione quota	26/11/1987	XXXIII - 7		
		8/8/1991	Trasferimento quota	1/7/1989	XXXVI - 6		
		12/5/1992	Cambio intestazione quota	19/6/1991	XXXVI - 11		
		2/9/1993	Trasferimento quota	1/8/1992	XXXVII - 10		
		2/9/1993	Cambio intestazione quota	4/11/1992	XXXVII - 10		
		9/5/1996	Cambio intestazione quota	1/3/1996	XL - 6		
		6/3/1997	Trasferimento quota	11/7/1996	XLI - 4		
		6/3/1997	Rideterminazione	6/3/1997	XLI - 4		
		13/2/1998	Cambio intestazione quota	1/1/1998	XLII - 3		
		25/3/1998	Modifica programma sviluppo	25/3/1998	XLII - 4		
		20/3/2000	Cambio intestazione quota	1/1/2000	XLIV - 4		
		20/4/2001	Cambio intestazione quota	1/10/2000	XLV - 5		
		18/9/2001	Trasferimento quota	29/6/2001	XLV - 10		
		12/2/2004	Intestazione quota	1/12/2003	XLVIII - 3		
		28/11/2005	Proroga	5/11/2005	XLIX - 12		
		28/11/2005	Approvazione nuovo programma lavori	28/11/2005	XLIX - 12		
		16/1/2017	Proroga e riduzione	5/11/2015	LXI - 1		
	1/8/2018	Trasferimento quote	1/7/2018	LXII - 7			

ELENCO DELLE CONCESSIONI DI COLTIVAZIONE ACCORDATE NEL SOTTOFONDO MARINO - Aggiornamento 31/dicembre/2020

971	CODICE E DENOMINAZIONE DELLA CONCESSIONE	TITOLARI DELLA CONCESSIONE e relative quote di partecipazione (%)	PROVVEDIMENTI CONCERNENTI LA CONCESSIONE		PERIODO DI VIGENZA	SCADENZA	AREA (km2)	UBICAZIONE DELLA CONCESSIONE
			Data	Natura del provvedimento				
B.C 8.LF		EDISON E&P (61,7175) (r.u.) ENI (38,2825)	9/3/1978	Conferimento	9/3/1978	09/03/2023	277,3	ZONA B (277,3)
			20/11/1978	Trasferimento quota	20/11/1978			
			16/7/1979	Cambio intestazione quota	27/11/1978	XXII - 3		
			13/9/1982	Trasferimento quota	3/9/1982	XXII - 9		
			4/4/1984	Modifica programma lavori	4/4/1984	XXVI - 12		
			8/5/1984	Trasferimento quota	8/5/1984	XXVIII - 7		
			20/11/1985	Approvazione programma definitivo	20/11/1985	XXVIII - 10		
			15/4/1987	Trasferimento quota	15/4/1987	XXX - 4		
			3/7/1989	Modifica programma lavori	3/7/1989	XXXI - 11		
			29/6/1990	Approvazione nuovo programma lavori	29/6/1990	XXXIII - 11		
						XXXVI - 6		
						XXXV - 10		
						XXXVII - 10		
						XLII - 3		
						XLII - 12		
972	D.C 2.AG	ENI (100) (r.u.)	24/7/1978	Conferimento	24/7/1978	1ª proroga	44,35	ZONA D (44,35)
			15/7/1997	Integrazione programma lavori	15/7/1997			
			13/2/1998	Cambio intestazione	1/1/1998	XLI - 8		
			10/6/2008	Proroga	24/7/2008	XLII - 3		
			9/2/2010	Trasferimento	1/1/2010	LII - 7		
						LIV - 3		
						LII - 3		
						LII - 3		
						LXI - 10		
						LXII - 7		
						XXXVII - 10		
						XLII - 3		
						XLII - 10		
						XLIII - 3		
						XLIII - 3		
973	B.C 9.AS	ENI (66,666667) (r.u.) EDISON E&P (33,333333)	20/11/1978	Conferimento	20/11/1978	1ª proroga	262,86	ZONA B (262,86)
			6/10/1992	Trasferimento quota	18/3/1992	XXIII - 2		
			2/9/1993	Cambio intestazione quota	4/11/1992	XXXVII - 10		
			13/2/1998	Cambio intestazione quota	1/1/1998	XXXVII - 10		
			12/2/2004	Intestazione quota	1/12/2003	XLII - 3		
			10/6/2008	Proroga	20/11/2008	XLVIII - 3		
			9/2/2010	Trasferimento quota	1/1/2010	LII - 7		
			21/11/2016	Cambio intestazione	1/10/2016	LIV - 3		
			1/8/2018	Trasferimento quote	1/7/2018	LX - 11		
						LXII - 7		
						XXXVII - 10		
						XXXVII - 10		
						XLII - 3		
						XLVIII - 3		
						LII - 7		
			LIV - 3					
			LX - 11					
			LXII - 7					

ELENCO DELLE CONCESSIONI DI COLTIVAZIONE ACCORDATE NEL SOTTOFONDO MARINO - Aggiornamento 31/dicembre/2020

975 CODICE E DENOMINAZIONE DELLA CONCESSIONE	TITOLARI DELLA CONCESSIONE e relative quote di partecipazione (%)	PROVVEDIMENTI CONCERNENTI LA CONCESSIONE		PERIODO DI VIGENZA	SCADENZA	AREA (km2)	UBICAZIONE DELLA CONCESSIONE
		Data	Natura del provvedimento				
C.C 3.AG	ENI MEDITERRANEA IDROCARBURI (100) (r.u.)	13/6/1980	Natura del provvedimento	1 ^a proroga	13/06/2020	394,8	ZONA C (394,8)
		14/3/1989	Conferimento	XXIV - 11			
		8/5/1996	Modifica programma lavori	XXXIII - 11			
		22/7/1997	Modifica programma lavori	XL - 6			
			Approvazione nuovo programma di esplorazione	XLI - 8			
		13/2/1998	Cambio intestazione	XLII - 3			
		12/7/2005	Trasferimento	XLIX - 8			
		20/10/2005	Modifica programma lavori	XLIX - 10			
		1/3/2010	Proroga	LIV - 4			
977							
B.C 10.AS	ENI (51) (r.u.) EDISON E&P (49)	16/12/1980	Natura del provvedimento	1 ^a proroga	27/05/2020	216,85	ZONA B (216,85)
		7/7/1989	Conferimento	XXV - 5			
			Approvazione integrazione programma	XXXIV - 2			
		6/10/1992	Trasferimento quota	XXXVII - 10			
		2/9/1993	Cambio intestazione quota	XXXVII - 10			
		13/2/1998	Cambio intestazione quota	XLII - 3			
		12/2/2004	Intestazione quota	XLVIII - 3			
		7/1/2010	Proroga	LIV - 2			
		9/2/2010	Trasferimento quota	LIV - 3			
		21/11/2016	Cambio intestazione	LX - 11			
		1/8/2018	Trasferimento quote	LXII - 7			
978							
A.C 9.AG	ENI (100) (r.u.)	26/6/1981	Natura del provvedimento	1 ^o periodo	23/10/2009	138,59	ZONA A (138,59)
		13/2/1998	Conferimento	XXVI - 1			
			Cambio intestazione	XLII - 3			
Nota: Presentata istanza di proroga pubblicata nel B.U.I.G. Anno LII - N. 11.							
979							
B.C 11.AS	ENI (51) (r.u.) EDISON E&P (49)	26/6/1981	Natura del provvedimento	1 ^a proroga	26/06/2021	62,38	ZONA B (62,38)
		6/10/1992	Conferimento	XXVI - 1			
		2/9/1993	Trasferimento quota	XXXVII - 10			
		13/2/1998	Cambio intestazione quota	XXXVII - 10			
		12/2/2004	Cambio intestazione quota	XLII - 3			
		15/12/2016	Intestazione quota	XLVIII - 3			
		1/8/2018	Proroga e riduzione	LX - 12			
			Trasferimento quote	LXII - 7			

ELENCO DELLE CONCESSIONI DI COLTIVAZIONE ACCORDATE NEL SOTTOFONDO MARINO - Aggiornamento 31/dicembre/2020

980	CODICE E DENOMINAZIONE DELLA CONCESSIONE	TITOLARI DELLA CONCESSIONE e relative quote di partecipazione (%)	PROVVEDIMENTI CONCERNENTI LA CONCESSIONE		PERIODO DI VIGENZA	SCADENZA	AREA (km2)	UBICAZIONE DELLA CONCESSIONE	
			Data	Natura del provvedimento					
A.C 10.AG		ENI (100) (r.u.)		Decorrenza	1ª proroga	23/10/2019	76,95	ZONA A (76,95)	
			26/6/1981	Natura del provvedimento					
			25/10/1985	Conferimento					
			13/2/1998	Modifica programma lavori					
			29/7/2009	Cambio intestazione					
	Proroga	LIII - 8							
981	CODICE E DENOMINAZIONE DELLA CONCESSIONE	TITOLARI DELLA CONCESSIONE e relative quote di partecipazione (%)		Decorrenza	1ª proroga	23/10/2019	154,69	UBICAZIONE DELLA CONCESSIONE ZONA A (154,69)	
			26/6/1981	Natura del provvedimento					
			27/12/1983	Conferimento					
			25/10/1985	Estensione titolarità					
			4/7/1989	Modifica programma lavori					
			13/2/1998	Trasferimento quota					
			4/7/2001	Cambio intestazione quota					
			7/11/2008	Cambio intestazione quota					
			6/7/2009	Proroga					
			16/9/2011	Trasferimento quota					
			30/11/2011	Rettificazione					
									LVI - 12
			983	CODICE E DENOMINAZIONE DELLA CONCESSIONE					TITOLARI DELLA CONCESSIONE e relative quote di partecipazione (%)
13/9/1982	Natura del provvedimento								
5/7/1994	Conferimento								
13/2/1998	Aggiornamento programma lavori								
9/2/2010	Cambio intestazione								
30/3/2012	Trasferimento								
	Proroga								
		LVI - 3							
		LVI - 3							
		LVI - 3							
		LVI - 3							
		LVI - 3							
		LVI - 3							
984	CODICE E DENOMINAZIONE DELLA CONCESSIONE	TITOLARI DELLA CONCESSIONE e relative quote di partecipazione (%)		Decorrenza	1ª proroga	23/10/2019	143,75	UBICAZIONE DELLA CONCESSIONE ZONA A (143,75)	
			13/9/1982	Natura del provvedimento					
			20/1/1987	Conferimento					
			17/6/1994	Modifica programma lavori					
				Approvazione nuovo programma di ricerca					
			13/2/1998	Cambio intestazione					
			29/7/2009	Proroga					
									LIII - 8
									LIII - 8
									LIII - 8
									LIII - 8
									LIII - 8
									LIII - 8

ELENCO DELLE CONCESSIONI DI COLTIVAZIONE ACCORDATE NEL SOTTOFONDO MARINO - Aggiornamento 31/dicembre/2020

985

CODICE E DENOMINAZIONE DELLA CONCESSIONE	TITOLARI DELLA CONCESSIONE e relative quote di partecipazione (%)	PROVVEDIMENTI CONCERNENTI LA CONCESSIONE		PERIODO DI VIGENZA	SCADENZA	AREA (km2)	UBICAZIONE DELLA CONCESSIONE
		Data	Natura del provvedimento				
A.C 13.AS	ENI (51) (r.u.) EDISON E&P (49)	13/9/1982	Natura del provvedimento	Decorrenza	1ª proroga	23/10/2019	ZONA A
			Conferimento	23/10/1979	XXVI - 12		
		6/10/1992	Trasferimento quota	18/3/1992	XXVII - 10		
		2/9/1993	Cambio intestazione quota	4/11/1992	XXVII - 10		
		17/6/1994	Modifica programma lavori	17/6/1994	XXXVIII - 7		
		13/2/1998	Cambio intestazione quota	1/1/1998	XLII - 3		
		12/2/2004	Intestazione quota	1/12/2003	XLVIII - 3		
		29/7/2009	Proroga	23/10/2009	LIII - 8		
1/8/2018	Trasferimento quote	1/7/2018	LXII - 7				

986

CODICE E DENOMINAZIONE DELLA CONCESSIONE	TITOLARI DELLA CONCESSIONE e relative quote di partecipazione (%)	PROVVEDIMENTI CONCERNENTI LA CONCESSIONE		PERIODO DI VIGENZA	SCADENZA	AREA (km2)	UBICAZIONE DELLA CONCESSIONE
		Data	Natura del provvedimento				
B.C 13.AS Nota: Presentata istanza di variazione del programma dei lavori pubblicata nel B.U.I.G. Anno LVII - N. 10.	ENI (51) (r.u.) EDISON E&P (49)	13/9/1982	Natura del provvedimento	Decorrenza	1ª proroga	27/05/2020	ZONA B
			Conferimento	27/5/1980	XXVI - 12		
		6/10/1992	Trasferimento quota	18/3/1992	XXXVII - 10		
		2/9/1993	Cambio intestazione quota	4/11/1992	XXXVII - 10		
		23/7/1996	Sospensione lavori di sviluppo	23/7/1996	XL - 8		
		23/7/1996	Modifica programma lavori	23/7/1996	XL - 8		
		13/7/1998	Cambio intestazione quota	1/1/1998	XLII - 3		
		3/3/2000	Approvazione nuovo programma di sviluppo e ricerca	3/3/2000	XLIV - 3		
		12/2/2004	Intestazione quota	1/12/2003	XLVIII - 3		
		5/4/2011	Proroga	27/5/2010	LV - 5		
		18/2/2015	Modifica programma lavori	18/2/2015	LIX - 2		
		3/7/2017	Modifica programma lavori	3/7/2017	LXI - 7		
		1/8/2018	Trasferimento quote	1/7/2018	LXII - 7		

987

CODICE E DENOMINAZIONE DELLA CONCESSIONE	TITOLARI DELLA CONCESSIONE e relative quote di partecipazione (%)	PROVVEDIMENTI CONCERNENTI LA CONCESSIONE		PERIODO DI VIGENZA	SCADENZA	AREA (km2)	UBICAZIONE DELLA CONCESSIONE
		Data	Natura del provvedimento				
B.C 14.AS	ENI (51) (r.u.) EDISON E&P (49)	13/9/1982	Natura del provvedimento	Decorrenza	1ª proroga	27/05/2020	ZONA B
			Conferimento	27/5/1980	XXVI - 12		
		6/10/1992	Trasferimento quota	18/3/1992	XXXVII - 10		
		2/9/1993	Cambio intestazione quota	4/11/1992	XXXVII - 10		
		13/2/1998	Cambio intestazione quota	1/1/1998	XLII - 3		
		14/1/2003	Modifica programma sviluppo	14/1/2003	XLVII - 2		
		12/2/2004	Intestazione quota	1/12/2003	XLVIII - 3		
		29/1/2010	Proroga	27/5/2010	LIV - 2		
		1/8/2018	Trasferimento quote	1/7/2018	LXII - 7		

ELENCO DELLE CONCESSIONI DI COLTIVAZIONE ACCORDATE NEL SOTTOFONDO MARINO - Aggiornamento 31/dicembre/2020

988	CODICE E DENOMINAZIONE DELLA CONCESSIONE	TITOLARI DELLA CONCESSIONE e relative quote di partecipazione (%)	PROVVEDIMENTI CONCERNENTI LA CONCESSIONE		PERIODO DI VIGENZA	SCADENZA	AREA (km2)	UBICAZIONE DELLA CONCESSIONE
			Data	Natura del provvedimento				
	B.C 12.AS	ENI (51) (r.u.) EDISON E&P (49)	13/9/1982	Natura del provvedimento	1° periodo	27/05/2020	10	ZONA B
	Nota: Presentata istanza di proroga pubblicata nel B.U.I.G. Anno LIV - N. 6.		20/11/1985	Conferimento	XXX - 4			(10)
			10/7/1989	Approvazione nuovo programma di ricerca	XXXIV - 1			
			6/10/1992	Trasferimento quota	XXXVII - 10			
			2/9/1993	Cambio intestazione quota	XXXVII - 10			
			13/2/1998	Cambio intestazione quota	XLII - 3			
			12/2/2004	Intestazione quota	XLVIII - 3			
			9/2/2010	Trasferimento quota	LIV - 3			
			21/11/2016	Cambio intestazione	LX - 11			
			14/2/2018	Proroga	LXII - 2			
			1/8/2018	Trasferimento quote	LXII - 7			
989	CODICE E DENOMINAZIONE DELLA CONCESSIONE	TITOLARI DELLA CONCESSIONE e relative quote di partecipazione (%)	PROVVEDIMENTI CONCERNENTI LA CONCESSIONE		PERIODO DI VIGENZA	SCADENZA	AREA (km2)	UBICAZIONE DELLA CONCESSIONE
Data			Natura del provvedimento	Decorrenza				
	A.C 14.AS	ENI (50) (r.u.) EDISON E&P (50)	28/4/1983	Conferimento	1° periodo	18/03/2011	152,28	ZONA A
	Nota: Presentata istanza di proroga pubblicata nel B.U.I.G. Anno LIV - N. 4.		6/10/1992	Trasferimento quota	XXXVII - 8			(152,28)
			2/9/1993	Cambio intestazione quota	XXXVII - 10			
			13/2/1998	Cambio intestazione quota	XLII - 3			
			12/2/2004	Intestazione quota	XLVIII - 3			
			1/8/2018	Trasferimento quote	LXI - 7			
			5/11/2018	Rettificazione	LXII - 11			
990	CODICE E DENOMINAZIONE DELLA CONCESSIONE	TITOLARI DELLA CONCESSIONE e relative quote di partecipazione (%)	PROVVEDIMENTI CONCERNENTI LA CONCESSIONE		PERIODO DI VIGENZA	SCADENZA	AREA (km2)	UBICAZIONE DELLA CONCESSIONE
Data			Natura del provvedimento	Decorrenza				
	A.C 15.AX	ENI (90) (r.u.) EDISON E&P (10)	27/4/1983	Conferimento	1° periodo	18/03/2011	75,62	ZONA A
	Nota: Presentata istanza di proroga pubblicata nel B.U.I.G. Anno LIV - N. 4.		23/2/1984	Rettificazione	XXXVII - 8			(75,62)
			4/8/1993	Cambio intestazione quota	XXXVIII - 6			
			6/8/1993	Trasferimento quota	XXXVII - 10			
			13/2/1998	Cambio intestazione quota	XXXVII - 9			
			23/11/1998	Cambio intestazione quota	XLII - 3			
			15/9/1999	Cambio intestazione quota	XLII - 12			
			12/2/2004	Cambio intestazione quota	XLIII - 10			
			1/8/2018	Intestazione quota	XLVIII - 3			
				Trasferimento quote	LXII - 7			

ELENCO DELLE CONCESSIONI DI COLTIVAZIONE ACCORDATE NEL SOTTOFONDO MARINO - Aggiornamento 31/dicembre/2020

991

CODICE E DENOMINAZIONE DELLA CONCESSIONE	TITOLARI DELLA CONCESSIONE e relative quote di partecipazione (%)	PROVVEDIMENTI CONCERNENTI LA CONCESSIONE		PERIODO DI VIGENZA	SCADENZA	AREA (km2)	UBICAZIONE DELLA CONCESSIONE
		Data	Natura del provvedimento				
C.C 6.EO	EDISON E&P (60) (r.u.) ENI (40)	17/2/1984	Conferimento e unificazione	17/2/1984	XXVIII - 5	184,8	ZONA C (184,8)
		10/10/1984	Trasferimento quota	10/10/1984	XXIX - 2		
		7/8/1985	Cambio intestazione quota	1/1/1985	XXIX - 12		
		2/7/1990	Trasferimento quota	1/7/1989	XXX - 3		
		12/5/1992	Cambio intestazione quota	19/6/1991	XXXVI - 11		
		2/1/1993	Trasferimento quota	16/1/1992	XXXVII - 9		
		2/9/1993	Cambio intestazione quota	15/10/1992	XXXVII - 10		
		13/2/1998	Cambio intestazione quota	1/1/1998	XLII - 3		
		29/9/1999	Cambio intestazione quota	30/11/1998	XLIII - 10		
		10/12/1999	Assunzione quota	31/12/1999	XLIV - 1		
		12/2/2004	Intestazione quota	1/12/2003	XLVIII - 3		
		13/11/2015	Proroga	28/12/2012	LIX - 11		
		1/8/2018	Trasferimento quote	1/7/2018	LXII - 7		

993

CODICE E DENOMINAZIONE DELLA CONCESSIONE	TITOLARI DELLA CONCESSIONE e relative quote di partecipazione (%)	PROVVEDIMENTI CONCERNENTI LA CONCESSIONE		PERIODO DI VIGENZA	SCADENZA	AREA (km2)	UBICAZIONE DELLA CONCESSIONE
		Data	Natura del provvedimento				
B.C 15.AV	ENI (100) (r.u.)	7/9/1984	Conferimento	12/1/1982	XXIX - 2	168,79	ZONA B (168,79)
		31/7/1986	Approvazione piano sviluppo	31/7/1986	XXXI - 3		
		8/8/1991	Trasferimento quota	1/7/1989	XXXVI - 6		
		12/5/1992	Cambio intestazione quota	19/6/1991	XXXVI - 11		
		2/9/1993	Trasferimento quota	1/8/1992	XXXVII - 10		
		15/10/1995	Cambio intestazione quota	4/11/1992	XXXVII - 10		
		9/5/1996	Cambio intestazione quota	1/1/1985	XXX - 5		
		9/5/1996	Cambio intestazione quota	1/1/1996	XL - 6		
		5/2/1998	Cambio intestazione quota	1/3/1996	XL - 6		
		13/2/1998	Assunzione quota	29/12/1997	XLII - 3		
		10/3/2000	Assunzione quota	1/1/1998	XLII - 3		
		9/2/2010	Trasferimento	5/3/1998	XLIV - 4		
		15/3/2012	Proroga	1/1/2010	LIV - 3		
		21/11/2016	Cambio intestazione	12/1/2012	LVI - 3		
		1/10/2016	LX - 11				

ELENCO DELLE CONCESSIONI DI COLTIVAZIONE ACCORDATE NEL SOTTOFONDO MARINO - Aggiornamento 31/dicembre/2020

CODICE E DENOMINAZIONE DELLA CONCESSIONE	TITOLARI DELLA CONCESSIONE e relative quote di partecipazione (%)	PROVVEDIMENTI CONCERNENTI LA CONCESSIONE		PERIODO DI VIGENZA	SCADENZA	AREA (km2)	UBICAZIONE DELLA CONCESSIONE
		Data	Natura del provvedimento				
995							
A.C 16.AG	ENI (70) (r.u.) EDISON E&P (30)	31/7/1986	Natura del provvedimento	19/5/1985	19/05/2015	539,84	ZONA A (539,84)
	Nota: Presentata istanza di proroga pubblicata nel B.U.I.G. Anno LVII - N. 6.	8/8/1991	Conferimento	1/7/1989			
		12/5/1992	Trasferimento quota	19/6/1991			
		4/8/1993	Cambio intestazione quota	23/4/1992			
		2/9/1993	Cambio intestazione quota	1/8/1992			
		2/9/1993	Trasferimento quota	4/11/1992			
		13/2/1998	Cambio intestazione quota	1/1/1998			
		23/11/1998	Cambio intestazione quota	29/6/1998			
		15/9/1999	Cambio intestazione quota	1/7/1999			
		12/2/2004	Intestazione quota	1/12/2003			
		1/8/2018	Trasferimento quote	1/7/2018			
996							
B.C 17.TO	ENI (100) (r.u.)	18/10/1988	Natura del provvedimento	18/10/1988	18/10/2028	128	ZONA B (128)
		8/4/1991	Conferimento	26/11/1987			
		18/7/1991	Cambio intestazione quota	18/7/1991			
		8/2/1993	Approvazione piano sviluppo	13/9/1991			
		8/2/1993	Trasferimento quota	17/10/1991			
		2/9/1993	Trasferimento quota e nomina r.u.	1/8/1992			
		2/9/1993	Trasferimento quota	4/11/1992			
		3/9/1993	Cambio intestazione quota	3/9/1993			
		29/3/1994	Modifica programma lavori	31/12/1993			
		1/8/1994	Trasferimento quota	5/5/1994			
		1/8/1994	Cambio intestazione quota	1/8/1994			
		7/3/1997	Proroga termine di inizio produzione	20/12/1996			
		22/7/1997	Trasferimento quota	9/6/1997			
		29/10/1997	Trasferimento quota	29/10/1997			
		3/12/1997	Modifica programma sviluppo	17/10/1997			
		13/2/1998	Trasferimento quote	1/1/1998			
		26/11/2002	Cambio intestazione	26/11/2002			
		14/12/2009	Ampliamento	14/12/2009			
		18/2/2015	Approvazione nuovo programma lavori	LIV - 1			
		12/10/2017	Modifica programma lavori	LIX - 2			
			Proroga e riduzione	LXI - 10			
997							
B.C 18.RI	ENI (100) (r.u.)	18/10/1988	Natura del provvedimento	18/10/1988	18/10/2018	74,43	ZONA B (74,43)
		9/5/1996	Conferimento	1/1/1996			
		9/5/1996	Cambio intestazione	1/3/1996			
		1/6/1998	Cambio intestazione	1/4/1998			
			Trasferimento titolarità	XLII - 7			

ELENCO DELLE CONCESSIONI DI COLTIVAZIONE ACCORDATE NEL SOTTOFONDO MARINO - Aggiornamento 31/dicembre/2020

998	CODICE E DENOMINAZIONE DELLA CONCESSIONE	TITOLARI DELLA CONCESSIONE e relative quote di partecipazione (%)	PROVVEDIMENTI CONCERNENTI LA CONCESSIONE		PERIODO DI VIGENZA	SCADENZA	AREA (km2)	UBICAZIONE DELLA CONCESSIONE
			Data	Natura del provvedimento				
	F.C 1.AG	ENI (100) (r.u.)	23/1/1989	Natura del provvedimento Conferimento	1° periodo XXXIII - 2	24/05/2017	38,26	ZONA F (38,26)
			13/2/1998	Cambio intestazione	XLII - 3			
			9/2/2010	Trasferimento	LIV - 3			
1000	CODICE E DENOMINAZIONE DELLA CONCESSIONE	TITOLARI DELLA CONCESSIONE e relative quote di partecipazione (%)	PROVVEDIMENTI CONCERNENTI LA CONCESSIONE		PERIODO DI VIGENZA	SCADENZA	AREA (km2)	UBICAZIONE DELLA CONCESSIONE
	A.C 17.AG	ENI (75) (r.u.) EDISON E&P (25)	7/4/1989	Natura del provvedimento Conferimento	1° periodo XXXIII - 11	26/05/2017	151,37	ZONA A (151,37)
			8/8/1991	Trasferimento quota	XXXVI - 6			
			12/5/1992	Cambio intestazione quota	XXXVI - 11			
			2/9/1993	Trasferimento quota	XXXVII - 10			
			2/9/1993	Cambio intestazione quota	XXXVII - 10			
			8/5/1996	Modifica programma sviluppo	XL - 6			
			10/4/1997	Modifica programma sviluppo	XLII - 5			
			13/2/1998	Cambio intestazione quota	XLII - 3			
			12/2/2004	Intestazione quota	XLVIII - 3			
			1/8/2018	Trasferimento quote	LXII - 7			
1001	CODICE E DENOMINAZIONE DELLA CONCESSIONE	TITOLARI DELLA CONCESSIONE e relative quote di partecipazione (%)	PROVVEDIMENTI CONCERNENTI LA CONCESSIONE		PERIODO DI VIGENZA	SCADENZA	AREA (km2)	UBICAZIONE DELLA CONCESSIONE
	A.C 18.AG	ENI (100) (r.u.)	18/12/1989	Natura del provvedimento Conferimento	1° periodo XXXIV - 10	03/09/2027	39,34	ZONA A (39,34)
			13/2/1998	Cambio intestazione	XLII - 3			
			3/7/2017	Proroga e riduzione	LXI - 7			
			27/7/2017	Rettifica	LXI - 7			
1002	CODICE E DENOMINAZIONE DELLA CONCESSIONE	TITOLARI DELLA CONCESSIONE e relative quote di partecipazione (%)	PROVVEDIMENTI CONCERNENTI LA CONCESSIONE		PERIODO DI VIGENZA	SCADENZA	AREA (km2)	UBICAZIONE DELLA CONCESSIONE
	B.C 20.AS	ENI (51) (r.u.) EDISON E&P (49)	16/1/1992	Natura del provvedimento Conferimento	1° periodo XXXVI - 5	27/05/2010	82,21	ZONA B (82,21)
			6/10/1992	Trasferimento quota	XXXVII - 10			
			2/9/1993	Cambio intestazione quota	XXXVII - 10			
			2/4/1996	Approvazione nuovo programma di esplorazione	XL - 5			
			13/2/1998	Cambio intestazione quota	XLII - 3			
			12/2/2004	Intestazione quota	XLVIII - 3			
			1/8/2018	Trasferimento quote	LXII - 7			
1003	CODICE E DENOMINAZIONE DELLA CONCESSIONE	TITOLARI DELLA CONCESSIONE e relative quote di partecipazione (%)	PROVVEDIMENTI CONCERNENTI LA CONCESSIONE		PERIODO DI VIGENZA	SCADENZA	AREA (km2)	UBICAZIONE DELLA CONCESSIONE
	F.C 2.AG	ENI (100) (r.u.)	19/3/1992	Natura del provvedimento Conferimento	1° periodo XXXVI - 6	25/05/2020	556,31	ZONA F (556,31)
			8/8/1994	Approvazione progr. svil. definit. e ulter. ric.	XXXVIII - 9			
			13/2/1998	Cambio intestazione	XLII - 3			

ELENCO DELLE CONCESSIONI DI COLTIVAZIONE ACCORDATE NEL SOTTOFONDO MARINO - Aggiornamento 31/dicembre/2020

CODICE E DENOMINAZIONE DELLA CONCESSIONE	TITOLARI DELLA CONCESSIONE e relative quote di partecipazione (%)	PROVVEDIMENTI CONCERNENTI LA CONCESSIONE		PERIODO DI VIGENZA	SCADENZA	AREA (km2)	UBICAZIONE DELLA CONCESSIONE
		Data	Natura del provvedimento				
1004 A.C 19.PI	ENI (85) (r.u.) ROCKHOPPER ITALIA (15)	7/3/1994	Natura del provvedimento Conferimento	30/11/1993	1° periodo	219,46	ZONA A (219,46)
		14/6/1996	Trasferimento quota	1/1/1996			
		14/6/1996	Cambio intestazione quota	23/1/1996			
		13/2/1998	Cambio intestazione quota	1/1/1998			
		5/4/2002	Trasferimento quota	29/11/2001			
		30/6/2005	Trasferimento quota	26/4/2005			
		16/4/2008	Cambio intestazione quota	12/2/2008			
		23/2/2015	Modifica denominazione sociale	3/12/2014			
1005							
1005 A.C 20.AG	ENI (100) (r.u.)	7/3/1994	Natura del provvedimento Conferimento	7/3/1994	1° periodo	67,64	ZONA A (67,64)
		13/2/1998	Cambio intestazione	1/1/1998			
		21/12/2020	Accettazione rinuncia parziale con riduzione area	21/12/2020			
1006							
1006 A.C 21.AG	ENI (51) (r.u.) EDISON E&P (49)	9/11/1994	Natura del provvedimento Conferimento	9/11/1994	1° periodo	99,84	ZONA A (99,84)
		13/2/1998	Cambio intestazione quota	1/1/1998			
		27/11/2003	Approvazione nuovo programma lavori	27/11/2003			
		12/2/2004	Intestazione quota	1/12/2003			
		1/8/2018	Trasferimento quote	1/7/2018			
1007							
1007 B.C 21.AG	ENI (51) (r.u.) EDISON E&P (49)	9/11/1994	Natura del provvedimento Conferimento	9/11/1994	1° periodo	82,88	ZONA B (82,88)
		13/2/1998	Cambio intestazione quota	1/1/1998			
		7/12/1999	Modifica programma sviluppo	7/12/1999			
		12/2/2004	Intestazione quota	1/12/2003			
		9/2/2010	Trasferimento quota	1/1/2010			
		21/11/2016	Cambio intestazione	1/10/2016			
		1/8/2018	Trasferimento quote	1/7/2018			

ELENCO DELLE CONCESSIONI DI COLTIVAZIONE ACCORDATE NEL SOTTOFONDO MARINO - Aggiornamento 31/dicembre/2020

1008	CODICE E DENOMINAZIONE DELLA CONCESSIONE PORTO CORSINI MARE	TITOLARI DELLA CONCESSIONE e relative quote di partecipazione (%) ENI (100) (r.u.)	PROVVEDIMENTI CONCERNENTI LA CONCESSIONE Data 5/10/1996 13/2/1998 4/7/2001 7/7/2006 13/3/2012 13/4/2017 23/12/2020 Natura del provvedimento Unificazione Cambio intestazione Approvazione nuovo programma di sviluppo e ricerca Proroga Proroga Proroga Proroga e unificazione	PERIODO DI VIGENZA 4 ^a proroga XL - 11 XLII - 3 XLV - 8 L - 8 LVI - 3 LXI - 4 LXIV - 12	SCADENZA 14/09/2025	AREA (km2) 100,6	UBICAZIONE DELLA CONCESSIONE ZONA A (100,6)
1009	CODICE E DENOMINAZIONE DELLA CONCESSIONE A.C 22.EA	TITOLARI DELLA CONCESSIONE e relative quote di partecipazione (%) ENI (100) (r.u.)	PROVVEDIMENTI CONCERNENTI LA CONCESSIONE Data 18/9/1997 Natura del provvedimento Attribuzione	PERIODO DI VIGENZA 1° periodo XLI - 10	SCADENZA 01/01/2017	AREA (km2) 142,75	UBICAZIONE DELLA CONCESSIONE ZONA A (142,75)
1010	CODICE E DENOMINAZIONE DELLA CONCESSIONE A.C 23.EA	TITOLARI DELLA CONCESSIONE e relative quote di partecipazione (%) ENI (100) (r.u.)	PROVVEDIMENTI CONCERNENTI LA CONCESSIONE Data 18/9/1997 Natura del provvedimento Attribuzione	PERIODO DI VIGENZA 1° periodo XLI - 10	SCADENZA 01/01/2017	AREA (km2) 71,28	UBICAZIONE DELLA CONCESSIONE ZONA A (71,28)
1011	CODICE E DENOMINAZIONE DELLA CONCESSIONE A.C 24.EA	TITOLARI DELLA CONCESSIONE e relative quote di partecipazione (%) ENI (100) (r.u.)	PROVVEDIMENTI CONCERNENTI LA CONCESSIONE Data 15/6/1998 10/4/2012 Natura del provvedimento Attribuzione Proroga	PERIODO DI VIGENZA 1 ^a proroga XLII - 6 LVI - 4	SCADENZA 01/01/2027	AREA (km2) 4,86	UBICAZIONE DELLA CONCESSIONE ZONA A (4,86)
1012	CODICE E DENOMINAZIONE DELLA CONCESSIONE A.C 25.EA	TITOLARI DELLA CONCESSIONE e relative quote di partecipazione (%) ENI (100) (r.u.)	PROVVEDIMENTI CONCERNENTI LA CONCESSIONE Data 18/6/1998 10/4/2012 21/12/2020 Natura del provvedimento Attribuzione Proroga Accettazione rinuncia parziale con riduzione area	PERIODO DI VIGENZA 1 ^a proroga XLII - 6 LVI - 4 LXIV - 12	SCADENZA 01/01/2027	AREA (km2) 11,21	UBICAZIONE DELLA CONCESSIONE ZONA A (11,21)
1013	CODICE E DENOMINAZIONE DELLA CONCESSIONE A.C 26.EA	TITOLARI DELLA CONCESSIONE e relative quote di partecipazione (%) ENI (100) (r.u.)	PROVVEDIMENTI CONCERNENTI LA CONCESSIONE Data 18/6/1998 5/4/2012 Natura del provvedimento Attribuzione Proroga	PERIODO DI VIGENZA 1 ^a proroga XLII - 6 LVI - 4	SCADENZA 01/01/2027	AREA (km2) 131,25	UBICAZIONE DELLA CONCESSIONE ZONA A (131,25)

ELENCO DELLE CONCESSIONI DI COLTIVAZIONE ACCORDATE NEL SOTTOFONDO MARINO - Aggiornamento 31/dicembre/2020

1014	CODICE E DENOMINAZIONE DELLA CONCESSIONE A.C 27.EA	TITOLARI DELLA CONCESSIONE e relative quote di partecipazione (%) ENI (100) (r.u.)	PROVVEDIMENTI CONCERNENTI LA CONCESSIONE Data 18/6/1998 5/4/2012 Natura del provvedimento Attribuzione Proroga	PERIODO DI VIGENZA 1 ^a proroga 01/01/2027	AREA (km2) 110	UBICAZIONE DELLA CONCESSIONE ZONA A (95) EMILIA ROMAGNA (15)
1015	CODICE E DENOMINAZIONE DELLA CONCESSIONE A.C 28.EA	TITOLARI DELLA CONCESSIONE e relative quote di partecipazione (%) ENI (100) (r.u.)	PROVVEDIMENTI CONCERNENTI LA CONCESSIONE Data 18/6/1998 21/11/2016 Natura del provvedimento Attribuzione Proroga e riduzione	PERIODO DI VIGENZA 1° periodo 01/01/2027	AREA (km2) 24,61	UBICAZIONE DELLA CONCESSIONE ZONA A (24,61)
	Nota: Presentata istanza di proroga pubblicata nel B.U.I.G. Anno LVI - N. 6.					
1016	CODICE E DENOMINAZIONE DELLA CONCESSIONE A.C 29.EA	TITOLARI DELLA CONCESSIONE e relative quote di partecipazione (%) ENI (100) (r.u.)	PROVVEDIMENTI CONCERNENTI LA CONCESSIONE Data 18/6/1998 8/8/2012 Natura del provvedimento Attribuzione Proroga	PERIODO DI VIGENZA 1 ^a proroga 01/01/2027	AREA (km2) 81,85	UBICAZIONE DELLA CONCESSIONE ZONA A (81,85)
1017	CODICE E DENOMINAZIONE DELLA CONCESSIONE A.C 30.EA	TITOLARI DELLA CONCESSIONE e relative quote di partecipazione (%) ENI (100) (r.u.)	PROVVEDIMENTI CONCERNENTI LA CONCESSIONE Data 18/6/1998 8/8/2012 Natura del provvedimento Attribuzione Proroga	PERIODO DI VIGENZA 1 ^a proroga 01/01/2027	AREA (km2) 114,37	UBICAZIONE DELLA CONCESSIONE ZONA A (114,37)
1019	CODICE E DENOMINAZIONE DELLA CONCESSIONE A.C 32.AG	TITOLARI DELLA CONCESSIONE e relative quote di partecipazione (%) ENI (100) (r.u.)	PROVVEDIMENTI CONCERNENTI LA CONCESSIONE Data 16/2/1999 4/7/2001 Natura del provvedimento Conferimento Approvazione nuovo programma di ricerca	PERIODO DI VIGENZA 1° periodo 30/11/2024	AREA (km2) 190,04	UBICAZIONE DELLA CONCESSIONE ZONA A (190,04)
1020	CODICE E DENOMINAZIONE DELLA CONCESSIONE B.C 22.AG	TITOLARI DELLA CONCESSIONE e relative quote di partecipazione (%) ENI (100) (r.u.)	PROVVEDIMENTI CONCERNENTI LA CONCESSIONE Data 2/2/2000 28/3/2017 Natura del provvedimento Conferimento Proroga e riduzione	PERIODO DI VIGENZA 1 ^a proroga 31/03/2018	AREA (km2) 23,27	UBICAZIONE DELLA CONCESSIONE ZONA B (23,27)
	Nota: Presentata istanza di proroga pubblicata nel B.U.I.G. Anno LVI - N. 10.					

ELENCO DELLE CONCESSIONI DI COLTIVAZIONE ACCORDATE NEL SOTTOFONDO MARINO - Aggiornamento 31/dicembre/2020

CODICE E DENOMINAZIONE DELLA CONCESSIONE	TITOLARI DELLA CONCESSIONE e relative quote di partecipazione (%)	PROVVEDIMENTI CONCERNENTI LA CONCESSIONE			PERIODO DI VIGENZA	SCADENZA	AREA (km2)	UBICAZIONE DELLA CONCESSIONE
		Data	Natura del provvedimento	Decorrenza				
1021 A.C 33.AG	ENI (100) (r.u.)	16/11/2000	Natura del provvedimento	Decorrenza	1ª proroga	26/01/2026	51,27	ZONA A (51,27)
		31/7/2001	Conferimento	26/1/1996				
		12/1/2004	Riduzione area	31/7/2001				
		31/5/2017	Riduzione area	12/1/2004				
			Proroga e riduzione	26/1/2016				
				LXI - 5				
1022								
A.C 34.AG	ENI (100) (r.u.)	7/7/2006	Natura del provvedimento	Decorrenza	1° periodo	19/06/2024	147,3	ZONA A (147,3)
			Conferimento	19/6/2004				
				L - 8				
1023								
A.C 35.AG	ENI (80) (r.u.) ROCKHOPPER ITALIA (20)	14/12/2009	Natura del provvedimento	Decorrenza	1° periodo	25/11/2022	22,03	ZONA A (22,03)
		23/2/2015	Conferimento	25/11/2002				
		20/12/2019	Modifica denominazione sociale	3/12/2014				
			Accettazione rinuncia parziale con riduzione area	20/12/2019				
				LXIII - 12				
1024								
A.C 36.AG	ENI (60) (r.u.) EDISON E&P (40)	17/6/2013	Natura del provvedimento	Decorrenza	1° periodo	21/02/2026	22,21	ZONA A (22,21)
		17/6/2014	Conferimento	21/2/2006				
		1/8/2018	Rettificata	17/6/2013				
			Trasferimento quote	1/7/2018				
				LXII - 7				
1025								
B.C 23.AG	ENI (100) (r.u.)	11/10/2013	Natura del provvedimento	Decorrenza	1° periodo	21/09/2026	27,31	ZONA B (27,31)
			Conferimento	21/9/2006				
				LVII - 10				
1026								
G.C 1.AG	ENI (60) (r.u.) EDISON E&P (40)	31/10/2014	Natura del provvedimento	Decorrenza	1° periodo	31/10/2034	145,6	ZONA G (145,6)
		29/1/2015	Conferimento	31/10/2014				
		12/7/2018	Rettificata	31/10/2014				
		1/8/2018	Modifica programma lavori	12/7/2018				
			Trasferimento quote	1/7/2018				
				LXII - 7				

ELENCO DELLE CONCESSIONI DI STOCCAGGIO ACCORDATE NELLA TERRAFERMA - Aggiornamento 31/dicembre/2020

CONCESSIONI DI STOCCAGGIO ACCORDATE NELLA TERRAFERMA

Legge 26 aprile 1974, n. 170 e Decreto Legislativo 25 novembre 1996, n. 625

Nella terraferma sono vigenti n. 15 CONCESSIONI DI STOCCAGGIO per complessivi 933,34 Km²

Regione	Numero concessioni	Superficie (Km ²)
ABRUZZO	2	101,03
BASILICATA	1	48,16
EMILIA ROMAGNA	5	388,01
LOMBARDIA	6	301,05
MOLISE	1	6,14
VENETO	1	88,95

Nota:
Nella tabella i titoli afferenti a due o più regioni sono conteggiati più volte, una per ciascuna regione mentre a ciascuna regione viene attribuita la parte di area del titolo minerario ad essa afferente.

ELENCO DELLE CONCESSIONI DI STOCCAGGIO ACCORDATE NELLA TERRAFERMA - Aggiornamento 31/dicembre/2020

CODICE E DENOMINAZIONE DELLA CONCESSIONE	TITOLARI DELLA CONCESSIONE e relative quote di partecipazione (%)	PROVVEDIMENTI CONCERNENTI LA CONCESSIONE		PERIODO DI VIGENZA	SCADENZA	AREA (km2)	UBICAZIONE DELLA CONCESSIONE
		Data	Natura del provvedimento				
2794 CELLINO STOCCAGGIO	EDISON STOCCAGGIO (100) (r.u.)	10/12/1984	Decorrenza	1° periodo	10/12/2024	30,3786	ABRUZZO (30,38)
		16/7/1985	Conferimento				
		20/11/1987	Cambio intestazione				
		22/4/1991	Modifica programma lavori				
		12/5/1992	Trasferimento titolarità				
		2/9/1993	Cambio intestazione				
		2/9/1993	Trasferimento titolarità				
		27/9/2001	Cambio intestazione				
		23/11/2004	Conferma				
		9/12/2014	Trasferimento				
			Proroga				
2810							
CODICE E DENOMINAZIONE DELLA CONCESSIONE	TITOLARI DELLA CONCESSIONE e relative quote di partecipazione (%)	PROVVEDIMENTI CONCERNENTI LA CONCESSIONE		PERIODO DI VIGENZA	SCADENZA	AREA (km2)	UBICAZIONE DELLA CONCESSIONE
FIUME TRESTE STOCCAGGIO	STOCCAGGI GAS ITALIA (STOGIT) (100) (r.u.)	21/6/1982	Decorrenza	1ª proroga	21/06/2022	76,79	ABRUZZO (70,65)
		27/2/1991	Conferimento				
		13/2/1998	Modifica programma lavori				
		13/3/2000	Cambio intestazione				
		11/2/2002	Ampliamento capacità di stoccaggio				
		22/2/2002	Conferma e delimitazione area				
		6/6/2011	Conferma				
			Cambio intestazione				
			Proroga				
2813							
CODICE E DENOMINAZIONE DELLA CONCESSIONE	TITOLARI DELLA CONCESSIONE e relative quote di partecipazione (%)	PROVVEDIMENTI CONCERNENTI LA CONCESSIONE		PERIODO DI VIGENZA	SCADENZA	AREA (km2)	UBICAZIONE DELLA CONCESSIONE
SETTALA STOCCAGGIO	STOCCAGGI GAS ITALIA (STOGIT) (100) (r.u.)	5/5/1999	Decorrenza	1ª proroga	01/01/2027	50,73	LOMBARDIA (50,73)
		15/10/2001	Attribuzione				
		22/2/2002	Conferma				
		25/10/2010	Cambio intestazione				
			Autorizzazione ampliamento capacità di stoccaggio				
		1/12/2020	Conferma				
			Proroga				
2814							
CODICE E DENOMINAZIONE DELLA CONCESSIONE	TITOLARI DELLA CONCESSIONE e relative quote di partecipazione (%)	PROVVEDIMENTI CONCERNENTI LA CONCESSIONE		PERIODO DI VIGENZA	SCADENZA	AREA (km2)	UBICAZIONE DELLA CONCESSIONE
COLLALTO STOCCAGGIO	EDISON STOCCAGGIO (100) (r.u.)	16/6/1994	Decorrenza	1° periodo	16/06/2024	88,95	VENETO (88,95)
		27/9/2001	Conferimento				
		23/11/2004	Conferma				
		16/10/2009	Trasferimento				
			Autorizzazione ampliamento centrale				
2892							
CODICE E DENOMINAZIONE DELLA CONCESSIONE	TITOLARI DELLA CONCESSIONE e relative quote di partecipazione (%)	PROVVEDIMENTI CONCERNENTI LA CONCESSIONE		PERIODO DI VIGENZA	SCADENZA	AREA (km2)	UBICAZIONE DELLA CONCESSIONE
CORTEMAGGIORE STOCCAGGIO	STOCCAGGI GAS ITALIA (STOGIT) (100) (r.u.)	5/5/1999	Decorrenza	1° periodo	01/01/2017	81,61	EMILIA ROMAGNA (81,61)
		15/10/2001	Attribuzione				
		22/2/2002	Conferma				
			Cambio intestazione				

ELENCO DELLE CONCESSIONI DI STOCCAGGIO ACCORDATE NELLA TERRAFERMA - Aggiornamento 31/ dicembre/2020

2896	CODICE E DENOMINAZIONE DELLA CONCESSIONE RIPALTA STOCCAGGIO Nota: Presentata in data 04/10/2012 istanza di ampliamento della capacità di stoccaggio.	TITOLARI DELLA CONCESSIONE e relative quote di partecipazione (%) STOCCAGGI GAS ITALIA (STOGIT) (100) (r.u.)	PROVVEDIMENTI CONCERNENTI LA CONCESSIONE Data 5/5/1999 27/9/2001 22/2/2002 3/12/2020 Natura del provvedimento Attribuzione Conferma Cambio intestazione Proroga	PERIODO DI VIGENZA 1 ^a proroga 1/1/1997 27/9/2001 31/10/2001 1/1/2017 XLIII - 6 XLV - 10 XLVI - 3 LXIV - 12	SCADENZA 01/01/2027	AREA (km2) 62,96	UBICAZIONE DELLA CONCESSIONE LOMBARDIA (62,96)
2903	CODICE E DENOMINAZIONE DELLA CONCESSIONE BRUGHERIO STOCCAGGIO	TITOLARI DELLA CONCESSIONE e relative quote di partecipazione (%) STOCCAGGI GAS ITALIA (STOGIT) (100) (r.u.)	PROVVEDIMENTI CONCERNENTI LA CONCESSIONE Data 5/5/1999 27/9/2001 22/2/2002 1/12/2020 Natura del provvedimento Attribuzione Conferma Cambio intestazione Proroga	PERIODO DI VIGENZA 1 ^a proroga 1/1/1997 27/9/2001 31/10/2001 1/1/2017 XLIII - 6 XLV - 10 XLVI - 3 LXIV - 12	SCADENZA 01/01/2027	AREA (km2) 57,85	UBICAZIONE DELLA CONCESSIONE LOMBARDIA (57,85)
2907	CODICE E DENOMINAZIONE DELLA CONCESSIONE MINERBIO STOCCAGGIO Nota: Presentata in data 21 dicembre 2012 istanza di ampliamento della capacità di stoccaggio. Presentata istanza di variazione del programma dei lavori pubblicata nel B.U.I.G. Anno LVII - N. 10. Presentata istanza di proroga pubblicata nel B.U.I.G. Anno LVIII - N. 1.	TITOLARI DELLA CONCESSIONE e relative quote di partecipazione (%) STOCCAGGI GAS ITALIA (STOGIT) (100) (r.u.)	PROVVEDIMENTI CONCERNENTI LA CONCESSIONE Data 5/5/1999 27/9/2001 22/2/2002 Natura del provvedimento Attribuzione Conferma Cambio intestazione	PERIODO DI VIGENZA 1° periodo 1/1/1997 27/9/2001 31/10/2001 XLIII - 6 XLV - 10 XLVI - 3	SCADENZA 01/01/2017	AREA (km2) 68,61	UBICAZIONE DELLA CONCESSIONE EMILIA ROMAGNA (68,61)
2912	CODICE E DENOMINAZIONE DELLA CONCESSIONE SERGNANO STOCCAGGIO Nota: Presentata istanza di proroga pubblicata nel B.U.I.G. Anno LVIII - N. 1.	TITOLARI DELLA CONCESSIONE e relative quote di partecipazione (%) STOCCAGGI GAS ITALIA (STOGIT) (100) (r.u.)	PROVVEDIMENTI CONCERNENTI LA CONCESSIONE Data 5/5/1999 15/10/2001 22/2/2002 1/12/2020 Natura del provvedimento Attribuzione Conferma Cambio intestazione Proroga	PERIODO DI VIGENZA 1° periodo 1/1/1997 15/10/2001 31/10/2001 1/1/2017 XLIII - 6 XLV - 11 XLVI - 3 LXIV - 12	SCADENZA 01/01/2017	AREA (km2) 42,31	UBICAZIONE DELLA CONCESSIONE LOMBARDIA (42,31)
2921	CODICE E DENOMINAZIONE DELLA CONCESSIONE SABBIONCELLO STOCCAGGIO	TITOLARI DELLA CONCESSIONE e relative quote di partecipazione (%) STOCCAGGI GAS ITALIA (STOGIT) (100) (r.u.)	PROVVEDIMENTI CONCERNENTI LA CONCESSIONE Data 5/5/1999 15/10/2001 22/2/2002 30/11/2020 Natura del provvedimento Attribuzione Ridenominazione e conferma Cambio intestazione Proroga	PERIODO DI VIGENZA 1 ^a proroga 1/1/1997 15/10/2001 31/10/2001 1/1/2017 XLIII - 6 XLV - 11 XLVI - 3 LXIV - 12	SCADENZA 01/01/2027	AREA (km2) 100,15	UBICAZIONE DELLA CONCESSIONE EMILIA ROMAGNA (100,15)

ELENCO DELLE CONCESSIONI DI STOCCAGGIO ACCORDATE NELLA TERRAFERMA - Aggiornamento 31/dicembre/2020

2922	CODICE E DENOMINAZIONE DELLA CONCESSIONE ALFONSINE STOCCAGGIO Nota: Presentata istanza di variazione del programma dei lavori pubblicata nel B.U.I.G. Anno LVII - N. 10. Presentata istanza di proroga pubblicata nel B.U.I.G. Anno LVIII - N. 1.	TITOLARI DELLA CONCESSIONE e relative quote di partecipazione (%) STOCCAGGI GAS ITALIA (STOGIT) (100) (r.u.)	PROVVEDIMENTI CONCERNENTI LA CONCESSIONE Data 4/8/1999 27/9/2001 22/2/2002 Natura del provvedimento Attribuzione Conferma Cambio intestazione	PERIODO DI VIGENZA 1° periodo 01/01/2017	AREA (km2) 85,88	UBICAZIONE DELLA CONCESSIONE EMILIA ROMAGNA (85,88)
2923	CODICE E DENOMINAZIONE DELLA CONCESSIONE BORDOLANO STOCCAGGIO Nota: Data di scadenza variata ai sensi del Decreto Legge 18 ottobre 2012 n. 179 (articolo 34, comma 18).	TITOLARI DELLA CONCESSIONE e relative quote di partecipazione (%) STOCCAGGI GAS ITALIA (STOGIT) (100) (r.u.)	PROVVEDIMENTI CONCERNENTI LA CONCESSIONE Data 6/11/2001 20/6/2003 28/12/2011 Natura del provvedimento Conferimento Cambio intestazione Approvazione nuovo programma lavori	PERIODO DI VIGENZA 1° periodo 06/11/2021	AREA (km2) 62,97	UBICAZIONE DELLA CONCESSIONE LOMBARDIA (62,97)
2924	CODICE E DENOMINAZIONE DELLA CONCESSIONE SAN POTO E COTIGNOLA STOCCAGGIO Nota: Data di scadenza variata ai sensi del Decreto Legge 18 ottobre 2012 n. 179 (articolo 34, comma 18).	TITOLARI DELLA CONCESSIONE e relative quote di partecipazione (%) EDISON STOCCAGGIO (90) (r.u.) BLUGAS INFRASTRUTTURE (10)	PROVVEDIMENTI CONCERNENTI LA CONCESSIONE Data 24/4/2009 9/11/2012 Natura del provvedimento Conferimento Differimento termine conclusione lavori	PERIODO DI VIGENZA 1° periodo 24/04/2039	AREA (km2) 51,76	UBICAZIONE DELLA CONCESSIONE EMILIA ROMAGNA (51,76)
2925	CODICE E DENOMINAZIONE DELLA CONCESSIONE CORNEGLIANO STOCCAGGIO Nota: Data di scadenza variata ai sensi del Decreto Legge 18 ottobre 2012 n. 179 (articolo 34, comma 18).	TITOLARI DELLA CONCESSIONE e relative quote di partecipazione (%) ITAL GAS STORAGE (100) (r.u.)	PROVVEDIMENTI CONCERNENTI LA CONCESSIONE Data 15/3/2011 14/3/2012 14/3/2013 7/11/2013 10/3/2014 30/6/2014 10/3/2015 Natura del provvedimento Conferimento Differimento termine inizio lavori Differimento termine inizio lavori Differimento termine inizio lavori Ridefinizione termine emanazione decreto esproprio Differimento termine inizio lavori Differimento termine inizio lavori	PERIODO DI VIGENZA 1° periodo 15/03/2031	AREA (km2) 24,23	UBICAZIONE DELLA CONCESSIONE LOMBARDIA (24,23)
2926	CODICE E DENOMINAZIONE DELLA CONCESSIONE CUONO LE MACINE STOCCAGGIO Nota: Data di scadenza variata ai sensi del Decreto Legge 18 ottobre 2012 n. 179 (articolo 34, comma 18).	TITOLARI DELLA CONCESSIONE e relative quote di partecipazione (%) GEOGASTOCK (100) (r.u.)	PROVVEDIMENTI CONCERNENTI LA CONCESSIONE Data 2/8/2012 12/9/2013 1/9/2014 18/6/2015 25/5/2016 13/6/2018 Natura del provvedimento Conferimento Differimento termine inizio lavori Differimento termine inizio lavori Differimento termine inizio lavori Differimento termine inizio lavori Differimento termine inizio lavori	PERIODO DI VIGENZA 1° periodo 02/08/2032	AREA (km2) 48,16	UBICAZIONE DELLA CONCESSIONE BASILICATA (48,16)

ELENCO DEI PERMESSI DI RICERCA DI RISORSE GEOTERMICHE ACCORDATI NELLA TERRAFERMA - Aggiornamento 31/dicembre/2020

PERMESSI DI RICERCA DI RISORSE GEOTERMICHE ACCORDATI NELLA TERRAFERMA

Decreto Legislativo 11 febbraio 2010, n. 22

Nella terraferma sono vigenti n. 36 PERMESSI DI RICERCA DI RISORSE GEOTERMICHE per complessivi 3232,27 Km²

Regione	Numero permessi	Superficie (Km ²)
LAZIO	8	392,90
LOMBARDIA	2	80,70
SARDEGNA	3	277,42
SICILIA	1	6,49
TOSCANA	23	2.474,76

Nota:
Nella tabella i titoli afferenti a due o più regioni sono conteggiati più volte, una per ciascuna regione mentre a ciascuna regione viene attribuita la parte di area del titolo minerario ad essa afferente.

ELENCO DEI PERMESSI DI RICERCA DI RISORSE GEOTERMICHE ACCORDATI NELLA TERRAFERMA - Aggiornamento 31/dicembre/2020

350	CODICE E DENOMINAZIONE DEL PERMESSO PANTELLERIA Nota: Accordato con D.A. n.126 del 13 aprile 2011 il prolungamento della vigenza con lo slittamento della scadenza del titolo minerario dal 22 febbraio 2011 al 22 dicembre 2013.	TITOLARI DEL PERMESSO e relative quote di partecipazione (%) GEOTERMICA (100) (r.u.)	PROVVEDIMENTI CONCERNENTI IL PERMESSO Data 11/12/2004 13/4/2011 Natura del provvedimento Conferimento Prolungamento vigenza	PERIODO DI VIGENZA 1° periodo	SCADENZA 22/12/2013	AREA (km2) 6,495	UBICAZIONE DEL PERMESSO SICILIA (6,49)
351	CODICE E DENOMINAZIONE DEL PERMESSO FRANCIACORTA	TITOLARI DEL PERMESSO e relative quote di partecipazione (%) COGEME (100) (r.u.)	PROVVEDIMENTI CONCERNENTI IL PERMESSO Data 31/5/2010 Natura del provvedimento Conferimento	PERIODO DI VIGENZA 1° periodo	SCADENZA 31/05/2012	AREA (km2) 78,2	UBICAZIONE DEL PERMESSO LOMBARDIA (78,2)
352	CODICE E DENOMINAZIONE DEL PERMESSO BOCCHEGGIANO	TITOLARI DEL PERMESSO e relative quote di partecipazione (%) ENEL GREEN POWER (100) (r.u.)	PROVVEDIMENTI CONCERNENTI IL PERMESSO Data 6/6/2011 23/2/2016 12/10/2018 Natura del provvedimento Conferimento Proroga Riconoscimento risorsa geotermica nazionale	PERIODO DI VIGENZA 1° periodo	SCADENZA 22/04/2018	AREA (km2) 233,8	UBICAZIONE DEL PERMESSO TOSCANA (233,8)
354	CODICE E DENOMINAZIONE DEL PERMESSO CINIGIANO	TITOLARI DEL PERMESSO e relative quote di partecipazione (%) GESTO ITALIA (100) (r.u.)	PROVVEDIMENTI CONCERNENTI IL PERMESSO Data 21/3/2011 25/2/2016 Natura del provvedimento Conferimento Proroga e riduzione	PERIODO DI VIGENZA 1° periodo	SCADENZA 20/03/2018	AREA (km2) 85,76	UBICAZIONE DEL PERMESSO TOSCANA (85,76)
356	CODICE E DENOMINAZIONE DEL PERMESSO MAZZOLLA	TITOLARI DEL PERMESSO e relative quote di partecipazione (%) GESTO ITALIA (100) (r.u.)	PROVVEDIMENTI CONCERNENTI IL PERMESSO Data 21/3/2011 25/3/2019 Natura del provvedimento Conferimento Riconoscimento risorsa geotermica nazionale	PERIODO DI VIGENZA 1° periodo	SCADENZA 20/03/2015	AREA (km2) 52,5	UBICAZIONE DEL PERMESSO TOSCANA (52,5)
357	CODICE E DENOMINAZIONE DEL PERMESSO MENSANO	TITOLARI DEL PERMESSO e relative quote di partecipazione (%) MAGMA ENERGY ITALIA (100) (r.u.)	PROVVEDIMENTI CONCERNENTI IL PERMESSO Data 6/6/2011 Natura del provvedimento Conferimento	PERIODO DI VIGENZA 1° periodo	SCADENZA 08/05/2016	AREA (km2) 215,26	UBICAZIONE DEL PERMESSO TOSCANA (215,26)
358	CODICE E DENOMINAZIONE DEL PERMESSO MONTE LABBRO	TITOLARI DEL PERMESSO e relative quote di partecipazione (%) RENEWEM (100) (r.u.)	PROVVEDIMENTI CONCERNENTI IL PERMESSO Data 21/3/2011 Natura del provvedimento Conferimento	PERIODO DI VIGENZA 1° periodo	SCADENZA 20/03/2015	AREA (km2) 87,85	UBICAZIONE DEL PERMESSO TOSCANA (87,85)

ELENCO DEI PERMESSI DI RICERCA DI RISORSE GEOTERMICHE ACCORDATI NELLA TERRAFERMA - Aggiornamento 31/dicembre/2020

359	CODICE E DENOMINAZIONE DEL PERMESSO MURCI	TITOLARI DEL PERMESSO e relative quote di partecipazione (%) ENEL GREEN POWER (100) (r.u.)	PROVVEDIMENTI CONCERNENTI IL PERMESSO Data 18/4/2011 25/2/2016 31/5/2018 Natura del provvedimento Conferimento Proroga Riconoscimento risorsa geotermica nazionale	PERIODO DI VIGENZA 1° periodo 17/04/2018	BUIG LV - 5 - LXII - 6	AREA (km2) 262,7	UBICAZIONE DEL PERMESSO TOSCANA (262,7)
362	CODICE E DENOMINAZIONE DEL PERMESSO POGGIO MONTONE	TITOLARI DEL PERMESSO e relative quote di partecipazione (%) SORGENIA GEOTHERMAL (100) (r.u.)	PROVVEDIMENTI CONCERNENTI IL PERMESSO Data 6/6/2011 25/2/2016 22/7/2016 Natura del provvedimento Conferimento Proroga Riconoscimento risorsa geotermica nazionale	PERIODO DI VIGENZA 1° periodo 21/06/2018	BUIG LVI - 1 - LX - 7	AREA (km2) 58,05	UBICAZIONE DEL PERMESSO TOSCANA (58,05)
364	CODICE E DENOMINAZIONE DEL PERMESSO ROCCASTRADA	TITOLARI DEL PERMESSO e relative quote di partecipazione (%) MAGMA ENERGY ITALIA (100) (r.u.)	PROVVEDIMENTI CONCERNENTI IL PERMESSO Data 14/10/2011 Natura del provvedimento Conferimento	PERIODO DI VIGENZA 1° periodo 14/04/2016	BUIG LVI - 1	AREA (km2) 271,9	UBICAZIONE DEL PERMESSO TOSCANA (271,9)
366	CODICE E DENOMINAZIONE DEL PERMESSO ROMA OVEST	TITOLARI DEL PERMESSO e relative quote di partecipazione (%) DER (100) (r.u.)	PROVVEDIMENTI CONCERNENTI IL PERMESSO Data 12/2/2009 5/3/2013 Natura del provvedimento Conferimento Proroga	PERIODO DI VIGENZA 1ª proroga 12/02/2015	BUIG - - 13	AREA (km2) 45	UBICAZIONE DEL PERMESSO LAZIO (45)
367	CODICE E DENOMINAZIONE DEL PERMESSO MONTEBAMBOLI	TITOLARI DEL PERMESSO e relative quote di partecipazione (%) ENEL GREEN POWER (100) (r.u.)	PROVVEDIMENTI CONCERNENTI IL PERMESSO Data 14/10/2011 23/2/2016 Natura del provvedimento Conferimento Proroga	PERIODO DI VIGENZA 1° periodo 14/04/2018	BUIG LVI - 1 -	AREA (km2) 225,96	UBICAZIONE DEL PERMESSO TOSCANA (225,96)
368	CODICE E DENOMINAZIONE DEL PERMESSO MONTEGEMOLI	TITOLARI DEL PERMESSO e relative quote di partecipazione (%) ENEL GREEN POWER (100) (r.u.)	PROVVEDIMENTI CONCERNENTI IL PERMESSO Data 14/10/2011 23/2/2016 Natura del provvedimento Conferimento Proroga	PERIODO DI VIGENZA 1° periodo 14/04/2018	BUIG LVI - 1 -	AREA (km2) 212,78	UBICAZIONE DEL PERMESSO TOSCANA (212,78)
370	CODICE E DENOMINAZIONE DEL PERMESSO MONTE SANTA CROCE	TITOLARI DEL PERMESSO e relative quote di partecipazione (%) SORGENIA GEOTHERMAL (100) (r.u.)	PROVVEDIMENTI CONCERNENTI IL PERMESSO Data 21/11/2011 Natura del provvedimento Conferimento	PERIODO DI VIGENZA 1° periodo 18/05/2016	BUIG LVI - 1	AREA (km2) 15	UBICAZIONE DEL PERMESSO TOSCANA (15)

ELENCO DEI PERMESSI DI RICERCA DI RISORSE GEOTERMICHE ACCORDATI NELLA TERRAFERMA - Aggiornamento 31/dicembre/2020

374	CODICE E DENOMINAZIONE DEL PERMESSO LE CASCINELLE Nota: Il permesso deriva dall'unione dei precedenti permessi di ricerca LE CASCINELLE e CELLE SUL RIGO	TITOLARI DEL PERMESSO e relative quote di partecipazione (%) SORGENIA GEOTHERMAL (100) (r.u.)	PROVVEDIMENTI CONCERNENTI IL PERMESSO Data 7/3/2012 23/2/2016 12/10/2018 Natura del provvedimento Conferimento Unificazione Riconoscimento risorsa geotermica nazionale	PERIODO DI VIGENZA 1° periodo	SCADENZA 23/03/2017	AREA (km2) 100,89	UBICAZIONE DEL PERMESSO TOSCANA (100,89)
375	CODICE E DENOMINAZIONE DEL PERMESSO BAGNOLO	TITOLARI DEL PERMESSO e relative quote di partecipazione (%) TOSCO GEO (100) (r.u.)	PROVVEDIMENTI CONCERNENTI IL PERMESSO Data 7/3/2012 Natura del provvedimento Conferimento	PERIODO DI VIGENZA 1° periodo	SCADENZA 02/09/2016	AREA (km2) 20	UBICAZIONE DEL PERMESSO TOSCANA (20)
377	CODICE E DENOMINAZIONE DEL PERMESSO CASTIGLIONE D'ORCIA	TITOLARI DEL PERMESSO e relative quote di partecipazione (%) TOSCO GEO (100) (r.u.)	PROVVEDIMENTI CONCERNENTI IL PERMESSO Data 6/4/2012 Natura del provvedimento Conferimento	PERIODO DI VIGENZA 1° periodo	SCADENZA 02/10/2016	AREA (km2) 60,5	UBICAZIONE DEL PERMESSO TOSCANA (60,5)
379	CODICE E DENOMINAZIONE DEL PERMESSO GUARDISTALLO	TITOLARI DEL PERMESSO e relative quote di partecipazione (%) GEOTHERMICS ITALY (100) (r.u.)	PROVVEDIMENTI CONCERNENTI IL PERMESSO Data 15/6/2012 Natura del provvedimento Conferimento	PERIODO DI VIGENZA 1° periodo	SCADENZA 11/12/2016	AREA (km2) 87,5	UBICAZIONE DEL PERMESSO TOSCANA (87,5)
382	CODICE E DENOMINAZIONE DEL PERMESSO PERETA	TITOLARI DEL PERMESSO e relative quote di partecipazione (%) FUTURO ENERGIA (100) (r.u.)	PROVVEDIMENTI CONCERNENTI IL PERMESSO Data 15/6/2012 Natura del provvedimento Conferimento	PERIODO DI VIGENZA 1° periodo	SCADENZA 11/12/2016	AREA (km2) 88,6	UBICAZIONE DEL PERMESSO TOSCANA (88,6)
383	CODICE E DENOMINAZIONE DEL PERMESSO MONTALCINO	TITOLARI DEL PERMESSO e relative quote di partecipazione (%) GESTO ITALIA (100) (r.u.)	PROVVEDIMENTI CONCERNENTI IL PERMESSO Data 10/8/2012 Natura del provvedimento Conferimento	PERIODO DI VIGENZA 1° periodo	SCADENZA 10/08/2016	AREA (km2) 65,47	UBICAZIONE DEL PERMESSO TOSCANA (65,47)
387	CODICE E DENOMINAZIONE DEL PERMESSO POMONTE	TITOLARI DEL PERMESSO e relative quote di partecipazione (%) TERRA ENERGY (100) (r.u.)	PROVVEDIMENTI CONCERNENTI IL PERMESSO Data 26/11/2012 Natura del provvedimento Conferimento	PERIODO DI VIGENZA 1° periodo	SCADENZA 24/05/2017	AREA (km2) 88,5	UBICAZIONE DEL PERMESSO TOSCANA (88,5)

ELENCO DEI PERMESSI DI RICERCA DI RISORSE GEOTERMICHE ACCORDATI NELLA TERRAFERMA - Aggiornamento 31/dicembre/2020

388	CODICE E DENOMINAZIONE DEL PERMESSO MONITORIO	TITOLARI DEL PERMESSO e relative quote di partecipazione (%) SORGENIA GEOTHERMAL (100) (r.u.)	PROVVEDIMENTI CONCERNENTI IL PERMESSO Data 18/6/2013 9/12/2014 Natura del provvedimento Conferimento Riduzione area	PERIODO DI VIGENZA 1° periodo 18/06/2017	AREA (km2) 101,07	UBICAZIONE DEL PERMESSO TOSCANA (59,28) LAZIO (41,79)
389	CODICE E DENOMINAZIONE DEL PERMESSO LAGO DI VICO	TITOLARI DEL PERMESSO e relative quote di partecipazione (%) GEOTHERMICS ITALY (100) (r.u.)	PROVVEDIMENTI CONCERNENTI IL PERMESSO Data 23/10/2012 Natura del provvedimento Conferimento	PERIODO DI VIGENZA 1° periodo 23/10/2016	AREA (km2) 103,27	UBICAZIONE DEL PERMESSO LAZIO (103,27)
390	CODICE E DENOMINAZIONE DEL PERMESSO PIANA DEL DIAVOLO	TITOLARI DEL PERMESSO e relative quote di partecipazione (%) GEOTHERMICS ITALY (100) (r.u.)	PROVVEDIMENTI CONCERNENTI IL PERMESSO Data 13/8/2012 Natura del provvedimento Conferimento	PERIODO DI VIGENZA 1° periodo 25/09/2016	AREA (km2) 40,75	UBICAZIONE DEL PERMESSO LAZIO (40,75)
391	CODICE E DENOMINAZIONE DEL PERMESSO TOBIA	TITOLARI DEL PERMESSO e relative quote di partecipazione (%) COGEME (100) (r.u.)	PROVVEDIMENTI CONCERNENTI IL PERMESSO Data 26/7/2012 Natura del provvedimento Conferimento	PERIODO DI VIGENZA 1° periodo 14/08/2016	AREA (km2) 14,75	UBICAZIONE DEL PERMESSO LAZIO (14,75)
392	CODICE E DENOMINAZIONE DEL PERMESSO VALLE DI SUJO	TITOLARI DEL PERMESSO e relative quote di partecipazione (%) LA R.E.P. AMBIENTE (100) (r.u.)	PROVVEDIMENTI CONCERNENTI IL PERMESSO Data 17/9/2012 Natura del provvedimento Conferimento	PERIODO DI VIGENZA 1° periodo 25/09/2016	AREA (km2) 18,07	UBICAZIONE DEL PERMESSO LAZIO (18,07)
394	CODICE E DENOMINAZIONE DEL PERMESSO SCANSANO	TITOLARI DEL PERMESSO e relative quote di partecipazione (%) TERRA ENERGY (100) (r.u.)	PROVVEDIMENTI CONCERNENTI IL PERMESSO Data 26/11/2012 Natura del provvedimento Conferimento	PERIODO DI VIGENZA 1° periodo 24/05/2017	AREA (km2) 49	UBICAZIONE DEL PERMESSO TOSCANA (49)
396	CODICE E DENOMINAZIONE DEL PERMESSO IGIA RISORSE GEOTERMICHE	TITOLARI DEL PERMESSO e relative quote di partecipazione (%) SARAS (100) (r.u.)	PROVVEDIMENTI CONCERNENTI IL PERMESSO Data 20/6/2013 25/3/2014 Natura del provvedimento Conferimento Rettifica	PERIODO DI VIGENZA 1° periodo 20/06/2016	AREA (km2) 122,22	UBICAZIONE DEL PERMESSO SARDEGNA (122,22)

ELENCO DEI PERMESSI DI RICERCA DI RISORSE GEOTERMICHE ACCORDATI NELLA TERRAFERMA - Aggiornamento 31/dicembre/2020

398	CODICE E DENOMINAZIONE DEL PERMESSO CELLERE	TITOLARI DEL PERMESSO e relative quote di partecipazione (%) SORGENIA GEOTHERMAL (100) (r.u.)	PROVVEDIMENTI CONCERNENTI IL PERMESSO Data 20/5/2011 Natura del provvedimento Conferimento	PERIODO DI VIGENZA 8/10/2013 - 13	SCADENZA 08/10/2017	AREA (km2) 106,56	UBICAZIONE DEL PERMESSO LAZIO (106,56)
399	CODICE E DENOMINAZIONE DEL PERMESSO LA VEDUTA Nota: In attesa di pubblicazione sul Bollettino ufficiale della regione Lazio. La pubblicazione sul BURL determinerà la data di decorrenza e di scadenza del permesso.	TITOLARI DEL PERMESSO e relative quote di partecipazione (%) SORGENIA GEOTHERMAL (100) (r.u.)	PROVVEDIMENTI CONCERNENTI IL PERMESSO Data - Natura del provvedimento -	PERIODO DI VIGENZA -	SCADENZA -	AREA (km2) 22,71	UBICAZIONE DEL PERMESSO LAZIO (22,71)
400	CODICE E DENOMINAZIONE DEL PERMESSO CAMPIGLIA D'ORCIA	TITOLARI DEL PERMESSO e relative quote di partecipazione (%) TOSCO GEO (100) (r.u.)	PROVVEDIMENTI CONCERNENTI IL PERMESSO Data 27/6/2011 Natura del provvedimento Conferimento	PERIODO DI VIGENZA 27/7/2011 - 13	SCADENZA 18/01/2018	AREA (km2) 55,4	UBICAZIONE DEL PERMESSO TOSCANA (55,4)
401	CODICE E DENOMINAZIONE DEL PERMESSO LA GRASCETA	TITOLARI DEL PERMESSO e relative quote di partecipazione (%) SORGENIA GEOTHERMAL (100) (r.u.)	PROVVEDIMENTI CONCERNENTI IL PERMESSO Data 22/5/2013 3/7/2013 Natura del provvedimento Conferimento Cambio intestazione	PERIODO DI VIGENZA 22/5/2013 - 13 3/7/2013 -	SCADENZA 15/10/2017	AREA (km2) 7,56	UBICAZIONE DEL PERMESSO TOSCANA (7,56)
403	CODICE E DENOMINAZIONE DEL PERMESSO RIPA D'ORCIA	TITOLARI DEL PERMESSO e relative quote di partecipazione (%) TOSCO GEO (100) (r.u.)	PROVVEDIMENTI CONCERNENTI IL PERMESSO Data - Natura del provvedimento -	PERIODO DI VIGENZA -	SCADENZA -	AREA (km2) 70,5	UBICAZIONE DEL PERMESSO TOSCANA (70,5)
405	CODICE E DENOMINAZIONE DEL PERMESSO MALPAGA	TITOLARI DEL PERMESSO e relative quote di partecipazione (%) MALPAGA (100) (r.u.)	PROVVEDIMENTI CONCERNENTI IL PERMESSO Data 29/10/2014 Natura del provvedimento Conferimento	PERIODO DI VIGENZA 29/10/2014 - 13	SCADENZA 29/10/2017	AREA (km2) 2,5	UBICAZIONE DEL PERMESSO LOMBARDIA (2,5)
406	CODICE E DENOMINAZIONE DEL PERMESSO SAN GAVINO MONREALE	TITOLARI DEL PERMESSO e relative quote di partecipazione (%) TOSCO GEO (100) (r.u.)	PROVVEDIMENTI CONCERNENTI IL PERMESSO Data 9/3/2015 Natura del provvedimento Conferimento	PERIODO DI VIGENZA 9/3/2015 LIX - 3	SCADENZA 09/03/2019	AREA (km2) 84,7	UBICAZIONE DEL PERMESSO SARDEGNA (84,7)

ELENCO DEI PERMESSI DI RICERCA DI RISORSE GEOTERMICHE ACCORDATI NELLA TERRAFERMA - Aggiornamento 31/dicembre/2020

409

CODICE E DENOMINAZIONE DEL PERMESSO	TITOLARI DEL PERMESSO e relative quote di partecipazione (%)	PROVVEDIMENTI CONCERNENTI IL PERMESSO		PERIODO DI VIGENZA	SCADENZA	AREA (km2)	UBICAZIONE DEL PERMESSO
		Data	Natura del provvedimento				
SARDARA	TOSCO GEO (100) (r.u.)	4/2/2016	Conferimento	4/2/2016	LX - 4	70,5	SARDEGNA (70,5)

ELENCO DEI PERMESSI DI PROSPEZIONE DI RISORSE GEOTERMICHE ACCORDATE NELLA TERRAFERMA - Aggiornamento 31/dicembre/2020

PERMESSI DI RICERCA DI RISORSE GEOTERMICHE FINALIZZATI ALLA SPERIMENTAZIONE DI IMPIANTI PILOTA

Decreto Legislativo 11 febbraio 2010, n. 22

Nella terraferma sono vigenti n. 1 PERMESSI DI RICERCA DI RISORSE GEOTERMICHE FINALIZZATI ALLA SPERIMENTAZIONE DI IMPIANTI PILOTA per complessivi 14,15 Kmq

Regione	Numero concessioni	Superficie (Kmq)
UMBRIA	1	14,15

Nota:
Nella tabella i titoli afferenti a due o più regioni sono conteggiati più volte, una per ciascuna regione mentre a ciascuna regione viene attribuita la parte di area del titolo minerario ad essa afferente.

ELENCO DEI PERMESSI DI PROSPEZIONE DI RISORSE GEOTERMICHE ACCORDATE NELLA TERRAFERMA - Aggiornamento 31/dicembre/2020

100

CODICE E DENOMINAZIONE DELLA CONCESSIONE	TITOLARI DELLA CONCESSIONE e relative quote di partecipazione (%)	PROVVEDIMENTI CONCERNENTI LA CONCESSIONE		PERIODO DI VIGENZA	SCADENZA	AREA (km2)	UBICAZIONE DELLA CONCESSIONE
		Data	Decorrenza				
CASTEL GIORGIO	ITW & LKW GEOTERMIA ITALIA (100) (r.u.)	16/3/2020	16/3/2020	1° periodo	16/03/2024	14,15	UMBRIA (14,15)
		Natura del provvedimento Conferimento					

ELENCO DELLE CONCESSIONI DI COLTIVAZIONE DI RISORSE GEOTERMICHE ACCORDATE NELLA TERRAFERMA - Aggiornamento 31/dicembre/2020

CONCESSIONI DI COLTIVAZIONE DI RISORSE GEOTERMICHE ACCORDATE NELLA TERRAFERMA

Decreto Legislativo 11 febbraio 2010, n. 22

Nella terraferma sono vigenti n. 11 CONCESSIONI DI COLTIVAZIONE DI RISORSE GEOTERMICHE per complessivi 638,34 Km²

Regione	Numero concessioni	Superficie (Km ²)
EMILIA ROMAGNA	1	31,72
LAZIO	1	111,15
TOSCANA	8	492,95
VENETO	1	2,52

Nota:
Nella tabella i titoli afferenti a due o più regioni sono conteggiati più volte, una per ciascuna regione mentre a ciascuna regione viene attribuita la parte di area del titolo minerario ad essa afferente.

ELENCO DELLE CONCESSIONI DI COLTIVAZIONE DI RISORSE GEOTERMICHE ACCORDATE NELLA TERRAFERMA - Aggiornamento 31/dicembre/2020

5	CODICE E DENOMINAZIONE DELLA CONCESSIONE	TITOLARI DELLA CONCESSIONE e relative quote di partecipazione (%)	PROVVEDIMENTI CONCERNENTI LA CONCESSIONE		PERIODO DI VIGENZA	SCADENZA	AREA (km ²)	UBICAZIONE DELLA CONCESSIONE
			Data	Natura del provvedimento				
	BAGNORE	ENEL GREEN POWER (100) (r.u.)	4/5/1962	Natura del provvedimento Conferimento	3 ^a proroga	03/05/2013	45,87	TOSCANA (45,87)
			6/8/1993	Proroga e ripermetrizzazione	XXXVII - 9			
			9/4/1998	Proroga e ripermetrizzazione	XLII - 6			
			10/3/2000	Trasferimento	XLIV - 5			
			28/12/2001	Modifica denominazione sociale	LIV - 1			
			16/8/2005	Trasferimento	LIV - 1			
			27/4/2007	Proroga	LIV - 1			
			5/2/2009	Trasferimento	LIV - 1			
11								
	CODICE E DENOMINAZIONE DELLA CONCESSIONE	TITOLARI DELLA CONCESSIONE e relative quote di partecipazione (%)	PROVVEDIMENTI CONCERNENTI LA CONCESSIONE		PERIODO DI VIGENZA	SCADENZA	AREA (km ²)	UBICAZIONE DELLA CONCESSIONE
			Data	Natura del provvedimento				
	PIANCASTAGNAIO	ENEL GREEN POWER (100) (r.u.)	25/12/1968	Natura del provvedimento Conferimento	1° periodo	28/02/2013	47,91	TOSCANA (47,91)
			20/1/1994	Classificazione conferma e ripermetrizzazione	XXXVIII - 2			
			10/3/2000	Trasferimento	XLIV - 5			
			28/12/2001	Modifica denominazione sociale	LIV - 1			
			16/8/2005	Trasferimento	LIV - 1			
			5/2/2009	Trasferimento	LIV - 1			
12								
	CODICE E DENOMINAZIONE DELLA CONCESSIONE	TITOLARI DELLA CONCESSIONE e relative quote di partecipazione (%)	PROVVEDIMENTI CONCERNENTI LA CONCESSIONE		PERIODO DI VIGENZA	SCADENZA	AREA (km ²)	UBICAZIONE DELLA CONCESSIONE
			Data	Natura del provvedimento				
	RIO SECCO	ENEL GREEN POWER (100) (r.u.)	16/1/1970	Natura del provvedimento Conferimento	1° periodo	30/12/2024	55,25	TOSCANA (55,25)
			30/12/1994	Classificazione conferma e ripermetrizzazione	XXXIX - 1			
			30/12/1994	Ampliamento	XXXIX - 1			
			10/3/2000	Trasferimento	XLIV - 5			
			28/12/2001	Modifica denominazione sociale	LIV - 1			
			16/8/2005	Trasferimento	LIV - 1			
			5/2/2009	Trasferimento	LIV - 1			
15								
	CODICE E DENOMINAZIONE DELLA CONCESSIONE	TITOLARI DELLA CONCESSIONE e relative quote di partecipazione (%)	PROVVEDIMENTI CONCERNENTI LA CONCESSIONE		PERIODO DI VIGENZA	SCADENZA	AREA (km ²)	UBICAZIONE DELLA CONCESSIONE
			Data	Natura del provvedimento				
	FERRARA	ENI - Attività geotermiche (50) (r.u.) ERGA (50)	19/7/1984	Natura del provvedimento Conferimento	1° periodo	19/07/2014	31,72	EMILIA ROMAGNA (31,72)
			4/1/1994	Classificazione conferma e ripermetrizzazione	XXXVIII - 3			
			13/2/1998	Cambio intestazione quota	XLII - 3			
			10/3/2000	Trasferimento quota	XLIV - 5			

ELENCO DELLE CONCESSIONI DI COLTIVAZIONE DI RISORSE GEOTERMICHE ACCORDATE NELLA TERRAFERMA - Aggiornamento 31/dicembre/2020

17	CODICE E DENOMINAZIONE DELLA CONCESSIONE VICENZA	TITOLARI DELLA CONCESSIONE e relative quote di partecipazione (%)		PROVVEDIMENTI CONCERNENTI LA CONCESSIONE		PERIODO DI VIGENZA	SCADENZA	AREA (km2)	UBICAZIONE DELLA CONCESSIONE
		AIM SERVIZI A RETE (100) (r.u.)		Natura del provvedimento					
		Data	Decorrenza	BUIG					
		22/7/1985	22/7/1985	-					
13/2/1998	1/1/1998	XLII - 3							
16/3/1999	16/3/1999	XLIII - 4							
		Cambio intestazione quota Classificazione conferma e riperimetrazione							
21	CODICE E DENOMINAZIONE DELLA CONCESSIONE CANNETO	TITOLARI DELLA CONCESSIONE e relative quote di partecipazione (%)		PROVVEDIMENTI CONCERNENTI LA CONCESSIONE		PERIODO DI VIGENZA	SCADENZA	AREA (km2)	UBICAZIONE DELLA CONCESSIONE
		ENEL GREEN POWER (100) (r.u.)		Natura del provvedimento					
		Data	Decorrenza	BUIG					
		1/8/1991	9/7/1990	XXXVI - 4					
		21/10/1994	7/3/1994	XXXVIII - 11					
		10/3/2000	1/10/1999	XLIV - 5					
28/12/2001	28/12/2001	LIV - 1							
16/8/2005	1/6/2005	LIV - 1							
5/2/2009	1/12/2008	LIV - 1							
		Natura del provvedimento							
		Conferimento							
		Riperimetrazione							
		Trasferimento							
		Modifica denominazione sociale							
		Trasferimento							
		Trasferimento							
		Trasferimento							
22	CODICE E DENOMINAZIONE DELLA CONCESSIONE LARDERELLO	TITOLARI DELLA CONCESSIONE e relative quote di partecipazione (%)		PROVVEDIMENTI CONCERNENTI LA CONCESSIONE		PERIODO DI VIGENZA	SCADENZA	AREA (km2)	UBICAZIONE DELLA CONCESSIONE
		ENEL GREEN POWER (100) (r.u.)		Natura del provvedimento					
		Data	Decorrenza	BUIG					
		7/3/1994	7/3/1994	XXXVIII - 4					
		10/3/2000	1/10/1999	XLIV - 5					
		28/12/2001	28/12/2001	LIV - 1					
19/10/2004	19/10/2004	XLIX - 2							
16/8/2005	1/6/2005	LIV - 1							
5/2/2009	1/12/2008	LIV - 1							
		Natura del provvedimento							
		Classificazione unificazione e riperimetrazione							
		Trasferimento							
		Modifica denominazione sociale							
		Modifica programma lavori							
		Trasferimento							
		Trasferimento							
23	CODICE E DENOMINAZIONE DELLA CONCESSIONE LUSTIGNANO	TITOLARI DELLA CONCESSIONE e relative quote di partecipazione (%)		PROVVEDIMENTI CONCERNENTI LA CONCESSIONE		PERIODO DI VIGENZA	SCADENZA	AREA (km2)	UBICAZIONE DELLA CONCESSIONE
		ENEL GREEN POWER (100) (r.u.)		Natura del provvedimento					
		Data	Decorrenza	BUIG					
		7/3/1994	7/3/1994	XXXVIII - 4					
		10/3/2000	1/10/1999	XLIV - 5					
		28/12/2001	28/12/2001	LIV - 1					
19/10/2004	19/10/2004	XLIX - 2							
16/8/2005	1/6/2005	LIV - 1							
5/2/2009	1/12/2008	LIV - 1							
		Natura del provvedimento							
		Classificazione unificazione e riperimetrazione							
		Trasferimento							
		Modifica denominazione sociale							
		Trasferimento							
		Trasferimento							
26	CODICE E DENOMINAZIONE DELLA CONCESSIONE TRAVALE	TITOLARI DELLA CONCESSIONE e relative quote di partecipazione (%)		PROVVEDIMENTI CONCERNENTI LA CONCESSIONE		PERIODO DI VIGENZA	SCADENZA	AREA (km2)	UBICAZIONE DELLA CONCESSIONE
		ENEL GREEN POWER (100) (r.u.)		Natura del provvedimento					
		Data	Decorrenza	BUIG					
		30/12/1994	30/12/1994	XXXIX - 1					
		10/3/2000	1/10/1999	XLIV - 5					
		28/12/2001	28/12/2001	LIV - 1					
16/8/2005	1/6/2005	LIV - 1							
5/2/2009	1/12/2008	LIV - 1							
		Natura del provvedimento							
		Classificazione unificazione e riperimetrazione							
		Trasferimento							
		Modifica denominazione sociale							
		Trasferimento							
		Trasferimento							

ELENCO DELLE CONCESSIONI DI COLTIVAZIONE DI RISORSE GEOTERMICHE ACCORDATE NELLA TERRAFERMA - Aggiornamento 31/dicembre/2020

28

CODICE E DENOMINAZIONE DELLA CONCESSIONE	TITOLARI DELLA CONCESSIONE e relative quote di partecipazione (%)	PROVVEDIMENTI CONCERNENTI LA CONCESSIONE		PERIODO DI VIGENZA	SCADENZA	AREA (km2)	UBICAZIONE DELLA CONCESSIONE	
		Data	Natura del provvedimento					Decorrenza
CHIUSDINO	ENEL GREEN POWER (100) (r.u.)	29/1/1999	Natura del provvedimento	3/1/1999	1° periodo	45,2	TOSCANA (45,2)	
		10/3/2000	Classificazione e conferimento	1/10/1999				XLIII - 3
		1/10/2001	Trasferimento	1/10/2001				XLIV - 5
		28/12/2001	Modifica programma lavori	28/12/2001				XLV - 11
		16/8/2005	Modifica denominazione sociale	1/6/2005				LIV - 1
		5/2/2009	Trasferimento	1/12/2008				LIV - 1

32

CODICE E DENOMINAZIONE DELLA CONCESSIONE	TITOLARI DELLA CONCESSIONE e relative quote di partecipazione (%)	PROVVEDIMENTI CONCERNENTI LA CONCESSIONE		PERIODO DI VIGENZA	SCADENZA	AREA (km2)	UBICAZIONE DELLA CONCESSIONE	
		Data	Natura del provvedimento					Decorrenza
VALENTANO	ERGA (100) (r.u.)	9/10/1986	Natura del provvedimento	9/10/1986	1° periodo	111,15	LAZIO (111,15)	
		26/2/1993	Conferimento	7/7/1992				XXXVII - 9
		3/4/1994	Trasferimento quota	3/4/1994				XXXVIII - 4
		9/10/1995	Classificazione conferma e ripermetratura	9/10/1995				XXXIX - 11
		10/3/2000	Ampliamento	1/10/1999				XLIV - 5
		21/10/2016	Trasferimento	21/10/2016				LX - 11

ELENCO DELLE DITTE TITOLARI, RAPPRESENTANTI UNICHE E CONTITOLARI DI TITOLI MINERARI PER LA RICERCA E LA COLTIVAZIONE DI IDROCARBURI E DI RISORSE GEOTERMICHE

Aggiornamento 31/dicembre/2020

RICERCA E COLTIVAZIONE DI IDROCARBURI

ALEANNA ITALIA

S.r.l. (c.f. n. 10708691000) con sede legale in Roma, Viale Manlio Gelsomini, 14 (C.a.p. 00153)

TITOLI IN CUI LA DITTA E' PRESENTE

PERMESSI DI RICERCA IN TERRAFERMA		
	Numero titoli	Superficie pro-quota (Kmq)
Unico titolare	4	1.987,84
	CASCINA GRAZIOSA BOSCONERO PORTOMAGGIORE SAN MARCO	
Rappresentante unico	1	107,55
	JOLANDA DI SAVOIA	
Total	5	2.095,39

PERMESSI DI RICERCA NEL SOTTOFONDO MARINO		
	Numero titoli	Superficie pro-quota (Kmq)
Unico titolare	1	529,30
	B.R273.EN	
Total	1	529,30

CONCESSIONI DI COLTIVAZIONE IN TERRAFERMA		
	Numero titoli	Superficie pro-quota (Kmq)
Unico titolare	1	14,75
	BAGNACAVALLO	
Total	1	14,75

Complessivamente ALEANNA ITALIA è presente in 7 titoli per una superficie pro-quota totale di 2.639,44 Kmq

JOINT-VENTURES

GEOGAS	
	JOLANDA DI SAVOIA

ALEANNA RESOURCES

LLC (c.f. n. 01126490778), con sede legale in Delaware (U.S.A.), sede secondaria in Matera, Via XX Settembre, 45 (C.a.p. 75100) e sede operativa in Roma, Viale della Piramide Cestia, 31 (C.a.p. 00153)

TITOLI IN CUI LA DITTA E' PRESENTE

PERMESSI DI RICERCA IN TERRAFERMA		
	Numero titoli	Superficie pro-quota (Kmq)
Unico titolare	6	1.329,05
	BELGIOIOSO FANTOZZA BUGIA PONTE DEI GRILLI PONTE DEL DIAVOLO CORTE DEI SIGNORI	
Rappresentante unico	1	89,14
	LA PROSPERA	
Total	7	1.418,19

Complessivamente ALEANNA RESOURCES è presente in 7 titoli per una superficie pro-quota totale di 1.418,19 Kmq

JOINT-VENTURES

PETROREP ITALIANA	
	LA PROSPERA

**ELENCO DELLE DITTE - Aggiornamento 31/dicembre/2020
RICERCA E COLTIVAZIONE DI IDROCARBURI**

APENNINE ENERGY

S.p.A. (c.f. n. 01348720358), con sede legale ed uffici in San Donato Milanese (MI), Via XXV Aprile, 5 (C.a.p. 20097)

TITOLI IN CUI LA DITTA E' PRESENTE

PERMESSI DI RICERCA IN TERRAFERMA		
	Numero titoli	Superficie pro-quota (Kmq)
Unico titolare	3	781,05
	S. MARIA GORETTI CARITA' BADILE	
Total	3	781,05

PERMESSI DI RICERCA NEL SOTTOFONDO MARINO		
	Numero titoli	Superficie pro-quota (Kmq)
Unico titolare	1	63,13
	D.R 74.AP	
Total	1	63,13

CONCESSIONI DI COLTIVAZIONE IN TERRAFERMA		
	Numero titoli	Superficie pro-quota (Kmq)
Unico titolare	3	15,59
	CASA TONETTO SAN LORENZO RAPAGNANO	
Total	3	15,59

Complessivamente APENNINE ENERGY è presente in 7 titoli per una superficie pro-quota totale di 859,77 Kmq

CANOEL ITALIA

S.r.l. (c.f. 01999030990), con sede in Genova, Corso Andrea Podestà, n. 8/1 (C.a.p. 16128)

TITOLI IN CUI LA DITTA E' PRESENTE

CONCESSIONI DI COLTIVAZIONE IN TERRAFERMA		
	Numero titoli	Superficie pro-quota (Kmq)
Unico titolare	2	7,70
	MISANO ADRIATICO S. TEODORO	
Rappresentante unico	4	22,50
	S. ANDREA MASSERIA PETRILLI TORRENTE CIGNO MASSERIA GROTTAVECCHIA	
Contitolare	3	12,80
	LUCERA S. MAURO MASSERIA ACQUASALSA	
Total	9	43,00

Complessivamente CANOEL ITALIA è presente in 9 titoli per una superficie pro-quota totale di 43, Kmq

JOINT-VENTURES

EDISON E&P	
	LUCERA MASSERIA ACQUASALSA MASSERIA GROTTAVECCHIA S. ANDREA

GAS PLUS ITALIANA	
	LUCERA MASSERIA ACQUASALSA MASSERIA GROTTAVECCHIA MASSERIA PETRILLI S. MAURO TORRENTE CIGNO

IRMINIO	
	MASSERIA GROTTAVECCHIA

PETROREP ITALIANA	
	S. ANDREA S. MAURO

CH4 LIZZANO

S.a.s. di Federico Bonucci & C., (c.f. n. 00671920379) con sede in Lizzano in Belvedere (BO), Via III Novembre, 51 (C.a.p. 40042)

TITOLI IN CUI LA DITTA E' PRESENTE

CONCESSIONI DI COLTIVAZIONE IN TERRAFERMA		
	Numero titoli	Superficie pro-quota (Kmq)
Unico titolare	2	3,25
	POZZA GRECCHIA	
Total	2	3,25

Complessivamente CH4 LIZZANO è presente in 2 titoli per una superficie pro-quota totale di 3,25 Kmq

CMI ENERGIA

S.r.l. (c.f. n. 05023201006) con sede in Roma, Via Giovanni Dominici, 6 (C.a.p. 00165)

TITOLI IN CUI LA DITTA E' PRESENTE

PERMESSI DI RICERCA IN TERRAFERMA		
	Numero titoli	Superficie pro-quota (Kmq)
Rappresentante unico	1	32,15
	MONTE PALLANO	
Total	1	32,15

Complessivamente CMI ENERGIA è presente in 1 titolo per una superficie pro-quota totale di 32,15 Kmq

JOINT-VENTURES

INTERGIE	
	MONTE PALLANO

**ELENCO DELLE DITTE - Aggiornamento 31/dicembre/2020
RICERCA E COLTIVAZIONE DI IDROCARBURI**

COIMEPA SERVIZI

S.r.l. (c.f. n. 02796290365) con sede legale in Zocca (MO), Via del Mercato, 104 (C.a.p. 41059)

TITOLI IN CUI LA DITTA E' PRESENTE

CONCESSIONI DI COLTIVAZIONE IN TERRAFERMA		
	Numero titoli	Superficie pro-quota (Kmq)
Unico titolare	1	0,67
	TRIGNANO	
Total	1	0,67

Complessivamente COIMEPA SERVIZI è presente in 1 titolo per una superficie pro-quota totale di ,67 Kmq

COMPAGNIA GENERALE IDROCARBURI

S.p.A. (c.f. n. 08098211009) con sede legale in Roma, Via Cavour, 44 (C.a.p. 00184)

TITOLI IN CUI LA DITTA E' PRESENTE

PERMESSI DI RICERCA IN TERRAFERMA		
	Numero titoli	Superficie pro-quota (Kmq)
Rappresentante unico	2	939,78
	NUSCO CORANA	
Total	2	939,78

Complessivamente COMPAGNIA GENERALE IDROCARBURI è presente in 2 titoli per una superficie pro-quota totale di 939,78 Kmq

JOINT-VENTURES

ITALMIN ENERGIA	
	CORANA NUSCO

**ELENCO DELLE DITTE - Aggiornamento 31/dicembre/2020
RICERCA E COLTIVAZIONE DI IDROCARBURI**

EDISON E&P

S.p.A. (c.f. n. 10245700967) con sede in Milano, Foro Buonaparte, 31 (C.a.p. 20121)

TITOLI IN CUI LA DITTA E' PRESENTE

PERMESSI DI RICERCA IN SICILIA		
	Numero titoli	Superficie pro-quota (Kmq)
Unico titolare	1	693,25
CASTRONUOVO		
Contitolare	1	367,40
PATERNO'		
Total	2	1.060,65

PERMESSI DI RICERCA NEL SOTTOFONDO MARINO		
	Numero titoli	Superficie pro-quota (Kmq)
Contitolare	3	284,51
G.R 13.AG G.R 14.AG A.R 78.RC		
Total	3	284,51

CONCESSIONI DI COLTIVAZIONE IN TERRAFERMA		
	Numero titoli	Superficie pro-quota (Kmq)
Unico titolare	2	62,15
SAN MARCO FIUME TENNA		
Rappresentante unico	7	199,16
MONTIGNANO GARAGUSO COLLE DI LAURO MASSERIA MONACO MONTE URANO MASSIGNANO TORRENTE MENCOCCHIA		
Contitolare	14	294,15
MASSERIA GROTTAVECCHIA MASSERIA ACQUASALSA MONTE CASTELLANO TEMPA ROSSA S. BENEDETTO DEL TRONTO MAFALDA TORRENTE CELONE S. ANDREA MONTEGRANARO LUCERA QUARTO CAPPARUCCIA CANDELA PORTO CIVITANOVA		
Total	23	555,46

CONCESSIONI DI COLTIVAZIONE IN SICILIA		
	Numero titoli	Superficie pro-quota (Kmq)
Unico titolare	1	3,70
COMISO SECONDO		
Contitolare	1	5,56
S. ANNA		
Total	2	9,26

JOINT-VENTURES

CANOEL ITALIA	
	LUCERA MASSERIA ACQUASALSA MASSERIA GROTTAVECCHIA S. ANDREA

ENI	
	A.C 8.ME A.C 13.AS A.C 14.AS A.C 15.AX A.C 16.AG A.C 17.AG A.C 21.AG A.C 36.AG A.R 78.RC B.C 8.LF B.C 9.AS B.C 10.AS B.C 11.AS B.C 12.AS B.C 13.AS B.C 14.AS B.C 20.AS B.C 21.AG C.C 6.EO CANDELA CAPPARUCCIA COLLE DI LAURO G.C 1.AG G.R 13.AG G.R 14.AG MASSERIA MONACO MONTE CASTELLANO MONTE URANO MONTEGRANARO S. BENEDETTO DEL TRONTO TEMPA ROSSA

ENI MEDITERRANEA IDROCARBURI	
	PATERNO' S. ANNA

GAS PLUS ITALIANA	
	B.C 1.LF B.C 2.LF B.C 7.LF COLLE DI LAURO GARAGUSO LUCERA MAFALDA MASSERIA ACQUASALSA MASSERIA GROTTAVECCHIA MASSIGNANO MONTEGRANARO MONTIGNANO PORTO CIVITANOVA S. BENEDETTO DEL TRONTO

IRMINIO	
	MASSERIA GROTTAVECCHIA S. ANNA

PETROREP ITALIANA	
	S. ANDREA TORRENTE MENCOCCHIA

ROCKHOPPER ITALIA	
	TORRENTE CELONE

SOCIETÀ PADANA ENERGIA	
	QUARTO

**ELENCO DELLE DITTE - Aggiornamento 31/dicembre/2020
RICERCA E COLTIVAZIONE DI IDROCARBURI**

CONCESSIONI DI COLTIVAZIONE NEL SOTTOFONDO MARINO		
	Numero titoli	Superficie pro-quota (Kmq)
Rappresentante unico	5	455,41
	C.C 6.EO B.C 1.LF B.C 2.LF B.C 8.LF B.C 7.LF	
Contitolare	17	1.085,25
	B.C 12.AS G.C 1.AG B.C 10.AS B.C 9.AS B.C 11.AS A.C 13.AS B.C 13.AS B.C 14.AS A.C 14.AS A.C 15.AX A.C 16.AG A.C 17.AG B.C 20.AS A.C 21.AG A.C 36.AG A.C 8.ME B.C 21.AG	
Total	22	1.540,66

Complessivamente EDISON E&P è presente in 52 titoli per una superficie pro-quota totale di 3.450,54 Kmq

ELENCO DELLE DITTE - Aggiornamento 31/dicembre/2020
RICERCA E COLTIVAZIONE DI IDROCARBURI

ENI

S.p.A. (c.f. n. 00484960588) con sede in Roma, Piazzale Enrico Mattei, 1 (C.a.p. 00144) ed uffici in San Donato Milanese (MI), Via Emilia, 1 (C.a.p. 20097)

TITOLI IN CUI LA DITTA E' PRESENTE

PERMESSI DI RICERCA IN TERRAFERMA		
	Numero titoli	Superficie pro-quota (Kmq)
Unico titolare	4	572,78
	ABBADIA CERRETO ORTONA BUCCHIANICO TRIGOLO	
Rappresentante unico	2	208,20
	MUTIGNANO SERRA S. BERNARDO	
Contitolare	4	114,71
	ALIANO TEANA TEMPA MOLIANO FOSSO VALDIENNA	
Total	10	895,69

PERMESSI DI RICERCA NEL SOTTOFONDO MARINO		
	Numero titoli	Superficie pro-quota (Kmq)
Unico titolare	5	1.055,86
	A.R 87.AG A.R 80.AG A.R 93.EA A.R 92.EA A.R 91.EA	
Rappresentante unico	4	588,28
	G.R 14.AG A.R 81.FR A.R 78.RC G.R 13.AG	
Total	9	1.644,14

CONCESSIONI DI COLTIVAZIONE IN TERRAFERMA		
	Numero titoli	Superficie pro-quota (Kmq)
Unico titolare	21	1.598,83
	CAVIAGA MANARA PECORARO MASSERIA VERTICCHIO FIUME TRESTE TORRENTE VULGANO SEDIA D'ORLANDO CIGNONE CALCIANO SERRA PIZZUTA CANONICA CORTEMAGGIORE PESSANO SAN GERVASIO CAPO COLONNE BAGNOLO MELLA MIGLIANICO GAGGIANO DOSSO DEGLI ANGELI VILLAFORTUNA-TRECCATE SORESINA	
Rappresentante unico	8	845,51
	CAPPARUCCIA VAL D'AGRI S. BENEDETTO DEL TRONTO TEMPA ROSSA TERTIVERI MONTE CASTELLANO CANDELA COLLE S. GIOVANNI	
Contitolare	4	52,66
	MONTE URANO MASSERIA MONACO MONTEGRANARO COLLE DI LAURO	
Total	33	2.497,00

JOINT-VENTURES

EDISON E&P	
	A.C 8.ME A.C 13.AS A.C 14.AS A.C 15.AX A.C 16.AG A.C 17.AG A.C 21.AG A.C 36.AG A.R 78.RC B.C 8.LF B.C 9.AS B.C 10.AS B.C 11.AS B.C 12.AS B.C 13.AS B.C 14.AS B.C 20.AS B.C 21.AG C.C 6.EO CANDELA CAPPARUCCIA COLLE DI LAURO G.C 1.AG G.R 13.AG G.R 14.AG MASSERIA MONACO MONTE CASTELLANO MONTE URANO MONTEGRANARO S. BENEDETTO DEL TRONTO TEMPA ROSSA

GAS PLUS ITALIANA	
	COLLE DI LAURO COLLE S. GIOVANNI MONTEGRANARO MUTIGNANO S. BENEDETTO DEL TRONTO TERTIVERI

ROCKHOPPER ITALIA	
	A.C 19.PI A.C 35.AG A.R 81.FR SERRA S. BERNARDO

SHELL ITALIA E&P	
	FOSSO VALDIENNA TEMPA MOLIANO VAL D'AGRI

TOTAL E&P ITALIA	
	ALIANO FOSSO VALDIENNA SERRA S. BERNARDO TEANA TEMPA MOLIANO

**ELENCO DELLE DITTE - Aggiornamento 31/dicembre/2020
RICERCA E COLTIVAZIONE DI IDROCARBURI**

CONCESSIONI DI COLTIVAZIONE NEL SOTTOFONDO MARINO		
	Numero titoli	Superficie pro-quota (Kmq)
Unico titolare	38	3.786,03
	A.C 5.AV B.C 15.AV A.C 12.AG D.C 4.AG A.C 11.AG A.C 10.AG A.C 9.AG D.C 2.AG A.C 6.AS A.C 7.AS D.C 1.AG B.C 4.AS B.C 3.AS A.C 2.AS A.C 33.AG A.C 1.AG CERVIA MARE B.C 17.TO B.C 5.AS A.C 29.EA A.C 32.AG B.C 18.RI B.C 23.AG A.C 34.AG B.C 22.AG A.C 30.EA A.C 28.EA A.C 27.EA A.C 26.EA F.C 2.AG F.C 1.AG A.C 18.AG A.C 25.EA A.C 20.AG PORTO CORSINI MARE A.C 22.EA A.C 23.EA A.C 24.EA	
Rappresentante unico	19	1.799,44
	A.C 14.AS G.C 1.AG A.C 8.ME B.C 10.AS B.C 11.AS A.C 13.AS B.C 13.AS B.C 14.AS B.C 12.AS B.C 9.AS A.C 15.AX A.C 16.AG A.C 17.AG B.C 20.AS A.C 19.PI A.C 21.AG B.C 21.AG A.C 36.AG A.C 35.AG	
Contitolare	2	180,08
	B.C 8.LF C.C 6.EO	
Total	59	5.765,54

Complessivamente ENI è presente in 111 titoli per una superficie pro-quota totale di 10.802,37 Kmq

**ELENCO DELLE DITTE - Aggiornamento 31/dicembre/2020
RICERCA E COLTIVAZIONE DI IDROCARBURI**

ENI MEDITERRANEA IDROCARBURI

S.p.A. (c.f. n. 12300000150) con sede legale in Gela (CL), Strada Statale 117 bis - Contrada Ponte Olivo

TITOLI IN CUI LA DITTA E' PRESENTE

PERMESSI DI RICERCA IN SICILIA		
	Numero titoli	Superficie pro-quota (Kmq)
Unico titolare	2	1.496,43
	PASSO DI PIAZZA FRIDDANI	
Rappresentante unico	1	367,40
	PATERNO'	
Total	3	1.863,83

CONCESSIONI DI COLTIVAZIONE IN SICILIA		
	Numero titoli	Superficie pro-quota (Kmq)
Unico titolare	11	531,16
	RAGUSA BRONTE-S.NICOLA FIUMETTO GAGLIANO GELA-AGIP LIPPONE-MAZARA ROCCA CAVALLO NOTO CASE SCHILLACI SAMPERI GIAURONE	
Rappresentante unico	1	10,00
	S. ANNA	
Total	12	541,16

CONCESSIONI DI COLTIVAZIONE NEL SOTTOFONDO MARINO		
	Numero titoli	Superficie pro-quota (Kmq)
Unico titolare	2	474,71
	C.C 1.AG C.C 3.AG	
Total	2	474,71

Complessivamente ENI MEDITERRANEA IDROCARBURI è presente in 17 titoli per una superficie pro-quota totale di 2.879,7 Kmq

JOINT-VENTURES

EDISON E&P	
	PATERNO' S. ANNA
IRMINIO	
	S. ANNA

**ELENCO DELLE DITTE - Aggiornamento 31/dicembre/2020
RICERCA E COLTIVAZIONE DI IDROCARBURI**

GAS PLUS ITALIANA

S.r.l. (c.f. n. 04086420967) con sede in Milano, Via Enrico Forlanini, 17 (C.a.p. 20134) ed uffici in Forno di Tarò (PR), Via Nazionale, 2 (C.a.p. 43045)

TITOLI IN CUI LA DITTA E' PRESENTE

PERMESSI DI RICERCA IN TERRAFERMA		
	Numero titoli	Superficie pro-quota (Kmq)
Contitolare	1	38,10
	MUTIGNANO	
Total	1	38,10

CONCESSIONI DI COLTIVAZIONE IN TERRAFERMA		
	Numero titoli	Superficie pro-quota (Kmq)

Unico titolare	15	457,54
	SETTEFINESTRE NOVA SIRI SCALO FILETTO MONTE MORRONE MACERATA PIGAZZANO S. MARIA NUOVA IL SALICE POLICORO CASA MAGGI CASTEGGIO PONTETIDONE RECOVATO RECOLETA ORSINO	

Rappresentante unico	8	150,09
	MONTEARDONE PORTO CIVITANOVA MASSERIA ACQUASALSA MAFALDA MONTEGRANARO FORNOVO DI TARO LUCERA S. MAURO	

Contitolare	11	189,68
	TORRENTE CIGNO GARAGUSO COLLE DI LAURO TERTIVERI S. BENEDETTO DEL TRONTO MASSERIA GROTTAVECCHIA MASSERIA PETRILLI MONTE VERDESE MASSIGNANO COLLE S. GIOVANNI MONTIGNANO	

Total	34	797,31
-------	----	--------

CONCESSIONI DI COLTIVAZIONE NEL SOTTOFONDO MARINO		
	Numero titoli	Superficie pro-quota (Kmq)
Contitolare	3	9,13
	B.C 1.LF B.C 7.LF B.C 2.LF	
Total	3	9,13

Complessivamente GAS PLUS ITALIANA è presente in 38 titoli per una superficie pro-quota totale di 844,53 Kmq

GEOGAS

S.r.l. (c.f. n. 00181440348) con sede in Parma, Viale Mentana, 41 (C.a.p. 43121)

TITOLI IN CUI LA DITTA E' PRESENTE

PERMESSI DI RICERCA IN TERRAFERMA		
	Numero titoli	Superficie pro-quota (Kmq)
Contitolare	1	11,95
	JOLANDA DI SAVOIA	
Total	1	11,95

Complessivamente GEOGAS è presente in 1 titolo per una superficie pro-quota totale di 11,95 Kmq

JOINT-VENTURES

CANOEL ITALIA	
	LUCERA MASSERIA ACQUASALSA MASSERIA GROTTAVECCHIA MASSERIA PETRILLI S. MAURO TORRENTE CIGNO

EDISON E&P	
	B.C 1.LF B.C 2.LF B.C 7.LF COLLE DI LAURO GARAGUSO LUCERA MAFALDA MASSERIA ACQUASALSA MASSERIA GROTTAVECCHIA MASSIGNANO MONTEGRANARO MONTIGNANO PORTO CIVITANOVA S. BENEDETTO DEL TRONTO

ENI	
	COLLE DI LAURO COLLE S. GIOVANNI MONTEGRANARO MUTIGNANO S. BENEDETTO DEL TRONTO TERTIVERI

IRMINIO	
	FORNOVO DI TARO MASSERIA GROTTAVECCHIA MONTEARDONE

PETROREP ITALIANA	
	FORNOVO DI TARO MONTE VERDESE MONTEARDONE S. MAURO

ROCKHOPPER ITALIA	
	MONTE VERDESE

JOINT-VENTURES

ALEANNA ITALIA	
	JOLANDA DI SAVOIA

**ELENCO DELLE DITTE - Aggiornamento 31/dicembre/2020
RICERCA E COLTIVAZIONE DI IDROCARBURI**

GLOBAL MED

LLC (c.f. n.), con sede legale in Colorado (USA) 6901 South Pierce Street, Suite 390, Littleton, domiciliata in Italia presso lo Studio Legale Turco, Viale Giocchino Rossini 9, Roma (C.a.p. 00198)

TITOLI IN CUI LA DITTA E' PRESENTE

PERMESSI DI RICERCA NEL SOTTOFONDO MARINO		
	Numero titoli	Superficie pro-quota (Kmq)
Unico titolare	5	3.720,20
	F.R 45.GM F.R 44.GM F.R 43.GM F.R 42.GM F.R 41.GM	
Total	5	3.720,20

Compressivamente GLOBAL MED è presente in 5 titoli per una superficie pro-quota totale di 3.720,2 Kmq

INTERGIE

S.r.l. (c.f. n. 08708351005), con sede in Roma, Viale Trastevere, 249 (C.a.p. 00153)

TITOLI IN CUI LA DITTA E' PRESENTE

PERMESSI DI RICERCA IN TERRAFERMA		
	Numero titoli	Superficie pro-quota (Kmq)
Contitolare	1	3,57
	MONTE PALLANO	
Total	1	3,57

Compressivamente INTERGIE è presente in 1 titolo per una superficie pro-quota totale di 3,57 Kmq

IRMINIO

S.r.l. (c.f. n. 03922140821), con sede in Palermo (PA), Via Principe di Villafranca, 50 (C.a.p. 90139)

TITOLI IN CUI LA DITTA E' PRESENTE

PERMESSI DI RICERCA IN TERRAFERMA		
	Numero titoli	Superficie pro-quota (Kmq)
Unico titolare	1	745,60
	SANTA CROCE	
Total	1	745,60

PERMESSI DI RICERCA IN SICILIA		
	Numero titoli	Superficie pro-quota (Kmq)
Unico titolare	1	96,00
	SCICLI	
Total	1	96,00

CONCESSIONI DI COLTIVAZIONE IN TERRAFERMA		
	Numero titoli	Superficie pro-quota (Kmq)
Contitolare	4	19,21
	FORNOVO DI TARO MONTEARDONE SAN BASILE MASSERIA GROTTAVECCHIA	
Total	4	19,21

CONCESSIONI DI COLTIVAZIONE IN SICILIA		
	Numero titoli	Superficie pro-quota (Kmq)
Unico titolare	1	39,76
Contitolare	1	6,67
	IRMINIO S. ANNA	
Total	2	46,43

Compressivamente IRMINIO è presente in 8 titoli per una superficie pro-quota totale di 907,24 Kmq

ITALMIN ENERGIA

S.r.l. (c.f. n. 11932571000), con sede legale in Roma, Viale Trastevere, 249 (C.a.p. 00153)

TITOLI IN CUI LA DITTA E' PRESENTE

PERMESSI DI RICERCA IN TERRAFERMA		
	Numero titoli	Superficie pro-quota (Kmq)
Contitolare	2	234,95
	NUSCO CORANA	
Total	2	234,95

Compressivamente ITALMIN ENERGIA è presente in 2 titoli per una superficie pro-quota totale di 234,95 Kmq

JOINT-VENTURES

CMI ENERGIA	
	MONTE PALLANO

JOINT-VENTURES

CANOEL ITALIA	
	MASSERIA GROTTAVECCHIA

EDISON E&P	
	MASSERIA GROTTAVECCHIA S. ANNA

ENI MEDITERRANEA IDROCARBURI	
	S. ANNA

GAS PLUS ITALIANA	
	FORNOVO DI TARO MASSERIA GROTTAVECCHIA MONTEARDONE

PETROREP ITALIANA	
	FORNOVO DI TARO MONTEARDONE

ROCKHOPPER ITALIA	
	SAN BASILE

JOINT-VENTURES

COMPAGNIA GENERALE IDROCARBURI	
	CORANA NUSCO

**ELENCO DELLE DITTE - Aggiornamento 31/dicembre/2020
RICERCA E COLTIVAZIONE DI IDROCARBURI**

LAZZI GAS

S.r.l. (c.f. n. 00439240482) con sede in Firenze, Via Mercadante, 2/b (C.a.p. 50144)

TITOLI IN CUI LA DITTA E' PRESENTE

CONCESSIONI DI COLTIVAZIONE IN TERRAFERMA		
	Numero titoli	Superficie pro-quota (Kmq)
Unico titolare	5	40,44
	BOMBIANA MOLINAZZO GAGGIOLA CA' BELLAVISTA SALGASTRI	
Total	5	40,44

Completivamente LAZZI GAS è presente in 5 titoli per una superficie pro-quota totale di 40,44 Kmq

LUMAX OIL

S.p.A. (c.f. n. 00141800607) con sede in Ripi (FR), Via Varroccia, 43 (C.a.p. 03027)

TITOLI IN CUI LA DITTA E' PRESENTE

PERMESSI DI RICERCA IN TERRAFERMA		
	Numero titoli	Superficie pro-quota (Kmq)
Unico titolare	3	2.724,58
	SORA LAGO DEL SALTO FIUME ANIENE	
Total	3	2.724,58

Completivamente LUMAX OIL è presente in 3 titoli per una superficie pro-quota totale di 2.724,58 Kmq

METANO PUGLIA

di Mauro Cardinali, (c.f. CRDMRA33S01D542S) con sede in Fermo (AP), Piazza Dante, 11 (C.a.p. 63023)

TITOLI IN CUI LA DITTA E' PRESENTE

CONCESSIONI DI COLTIVAZIONE IN TERRAFERMA		
	Numero titoli	Superficie pro-quota (Kmq)
Unico titolare	1	2,57
	VALLE DEL ROVELLO	
Total	1	2,57

Completivamente METANO PUGLIA è presente in 1 titolo per una superficie pro-quota totale di 2,57 Kmq

MITSUI E&P ITALIA B

S.r.l. (c.f. n. 11835991008) con sede in Milano, Piazza del Liberty, 2 (C.a.p. 20121)

TITOLI IN CUI LA DITTA E' PRESENTE

CONCESSIONI DI COLTIVAZIONE IN TERRAFERMA		
	Numero titoli	Superficie pro-quota (Kmq)
Contitolare	1	72,65
	GORGOGNONE	
Total	1	72,65

Completivamente MITSUI E&P ITALIA B è presente in 1 titolo per una superficie pro-quota totale di 72,65 Kmq

JOINT-VENTURES

SHELL ITALIA E&P	
	GORGOGNONE
TOTAL E&P ITALIA	
	GORGOGNONE

NORTHERN PETROLEUM (UK) LTD

Ltd. (c.f. n. 97203520586) con sede secondaria in Roma, Viale Trastevere, 249 (C.a.p. 00153)

TITOLI IN CUI LA DITTA E' PRESENTE

PERMESSI DI RICERCA NEL SOTTOFONDO MARINO		
	Numero titoli	Superficie pro-quota (Kmq)
Unico titolare	4	2.191,32
	C.R149.NP F.R 40.NP F.R 39.NP C.R146.NP	
Total	4	2.191,32

Completivamente NORTHERN PETROLEUM (UK) LTD è presente in 4 titoli per una superficie pro-quota totale di 2.191,32 Kmq

**ELENCO DELLE DITTE - Aggiornamento 31/dicembre/2020
RICERCA E COLTIVAZIONE DI IDROCARBURI**

NORTHSUN ITALIA

S.p.A. (c.f. n. 05296511008) con sede legale ed amministrativa in Roma, Via Ludovisi, 16 (C.a.p. 00187)

TITOLI IN CUI LA DITTA E' PRESENTE

CONCESSIONI DI COLTIVAZIONE IN TERRAFERMA		
	Numero titoli	Superficie pro-quota (Kmq)
Unico titolare	2	17,11
	S. ALBERTO SILLARO	
Rappresentante unico	1	26,05
	CASCINA CASTELLO	
Total	3	43,16

Complessivamente NORTHSUN ITALIA è presente in 3 titoli per una superficie pro-quota totale di 43,16 Kmq

JOINT-VENTURES

PETROREP ITALIANA	
	CASCINA CASTELLO

PANTHER EUREKA

S.r.l. (c.f. n. 05290230829) con sede in Ragusa, via Grazia Deledda n. 50 (C.a.p. 97100)

TITOLI IN CUI LA DITTA E' PRESENTE

PERMESSI DI RICERCA IN SICILIA		
	Numero titoli	Superficie pro-quota (Kmq)
Unico titolare	1	741,20
	FIUME TELLARO	
Total	1	741,20

Complessivamente PANTHER EUREKA è presente in 1 titolo per una superficie pro-quota totale di 741,2 Kmq

PENGAS ITALIANA

S.r.l. (c.f. n. 05489970961) con sede in Milano, Via Vincenzo Bellini 15 (C.a.p. 20122)

TITOLI IN CUI LA DITTA E' PRESENTE

PERMESSI DI RICERCA IN TERRAFERMA		
	Numero titoli	Superficie pro-quota (Kmq)
Unico titolare	1	539,40
	CALCIO	
Total	1	539,40

CONCESSIONI DI COLTIVAZIONE IN TERRAFERMA		
	Numero titoli	Superficie pro-quota (Kmq)
Unico titolare	1	2,60
	MASSERIA VIORANO	
Total	1	2,60

Complessivamente PENGAS ITALIANA è presente in 2 titoli per una superficie pro-quota totale di 542, Kmq

PENTEX ITALIA

Ltd. (c.f. n. 97063580589) con sede in Gainsborough (Gran Bretagna) Corringham Industrial Estate Lincs DN 21 1 QB e sede secondaria in Ripi (FR), Via Varroccia, 43 (C.a.p. 03027)

TITOLI IN CUI LA DITTA E' PRESENTE

CONCESSIONI DI COLTIVAZIONE IN TERRAFERMA		
	Numero titoli	Superficie pro-quota (Kmq)
Unico titolare	1	12,88
	STRANGOLAGALLI	
Total	1	12,88

Complessivamente PENTEX ITALIA è presente in 1 titolo per una superficie pro-quota totale di 12,88 Kmq

**ELENCO DELLE DITTE - Aggiornamento 31/dicembre/2020
RICERCA E COLTIVAZIONE DI IDROCARBURI**

PETROREP ITALIANA

S.p.A. (c.f. n. 00430680108) con sede in Genova, Viale Sauli, 4/8b (C.a.p. 16121) ed uffici in Milano, Via Giacomo Leopardi, 26 (C.a.p. 20123)

TITOLI IN CUI LA DITTA E' PRESENTE

PERMESSI DI RICERCA IN TERRAFERMA		
	Numero titoli	Superficie pro-quota (Kmq)
Contitolare	1	15,73
	LA PROSPERA	
Total	1	15,73

CONCESSIONI DI COLTIVAZIONE IN TERRAFERMA		
	Numero titoli	Superficie pro-quota (Kmq)
Contitolare	7	10,00
	CASCINA CASTELLO FORNOVO DI TARO MONTEARDONE MONTE VERDESE S. ANDREA S. MAURO TORRENTE MENOCCHIA	
Total	7	10,00

Complessivamente PETROREP ITALIANA è presente in 8 titoli per una superficie pro-quota totale di 25,73 Kmq

JOINT-VENTURES

ALEANNA RESOURCES	
	LA PROSPERA

CANOEL ITALIA	
	S. ANDREA S. MAURO

EDISON E&P	
	S. ANDREA TORRENTE MENOCCHIA

GAS PLUS ITALIANA	
	FORNOVO DI TARO MONTE VERDESE MONTEARDONE S. MAURO

IRMINIO	
	FORNOVO DI TARO MONTEARDONE

NORTHSUN ITALIA	
	CASCINA CASTELLO

ROCKHOPPER ITALIA	
	MONTE VERDESE

PO VALLEY OPERATIONS PTY

Ltd. (c.f. n. 05584311004) con sede legale in Roma, Via Ludovisi, 16 (C.a.p. 00187)

TITOLI IN CUI LA DITTA E' PRESENTE

PERMESSI DI RICERCA IN TERRAFERMA		
	Numero titoli	Superficie pro-quota (Kmq)
Unico titolare	4	1.164,09
	TORRE DEL MORO CADELBOSCO DI SOPRA GRATTASASSO PODERE GALLINA	
Total	4	1.164,09

PERMESSI DI RICERCA NEL SOTTOFONDO MARINO		
	Numero titoli	Superficie pro-quota (Kmq)
Unico titolare	1	526,00
	A.R 94.PY	
Total	1	526,00

Complessivamente PO VALLEY OPERATIONS PTY è presente in 5 titoli per una superficie pro-quota totale di 1.690,09 Kmq

ROCKHOPPER CIVITA

Ltd. (c.f. n. 93040860434) con sede legale in Londra, Southampton Buildings WC2 1AP, e sede secondaria in Roma, via Abruzzi, 3 (C.a.p. 00187)

TITOLI IN CUI LA DITTA E' PRESENTE

PERMESSI DI RICERCA IN TERRAFERMA		
	Numero titoli	Superficie pro-quota (Kmq)
Unico titolare	1	276,57
	CIVITA	
Total	1	276,57

CONCESSIONI DI COLTIVAZIONE IN TERRAFERMA		
	Numero titoli	Superficie pro-quota (Kmq)
Unico titolare	1	7,32
	AGLAVIZZA	
Total	1	7,32

Complessivamente ROCKHOPPER CIVITA è presente in 2 titoli per una superficie pro-quota totale di 283,89 Kmq

**ELENCO DELLE DITTE - Aggiornamento 31/dicembre/2020
RICERCA E COLTIVAZIONE DI IDROCARBURI**

ROCKHOPPER ITALIA

S.p.A. (c.f. n. 08344911006), con sede in Roma, via Abruzzi, 3 (C.a.p. 00187)

TITOLI IN CUI LA DITTA E' PRESENTE

PERMESSI DI RICERCA IN TERRAFERMA		
	Numero titoli	Superficie pro-quota (Kmq)
Contitolare	1	61,47
	SERRA S. BERNARDO	
Total	1	61,47

PERMESSI DI RICERCA NEL SOTTOFONDO MARINO		
	Numero titoli	Superficie pro-quota (Kmq)
Contitolare	1	15,26
	A.R 81.FR	
Total	1	15,26

CONCESSIONI DI COLTIVAZIONE IN TERRAFERMA		
	Numero titoli	Superficie pro-quota (Kmq)
Unico titolare	1	15,75
	SCANZANO	
Rappresentante unico	3	121,87
	MONTE VERDESE TORRENTE CELONE SAN BASILE	
Total	4	137,62

CONCESSIONI DI COLTIVAZIONE NEL SOTTOFONDO MARINO		
	Numero titoli	Superficie pro-quota (Kmq)
Contitolare	2	37,33
	A.C 35.AG A.C 19.PI	
Total	2	37,33

Completivamente ROCKHOPPER ITALIA è presente in 8 titoli per una superficie pro-quota totale di 251,68 Kmq

JOINT-VENTURES

EDISON E&P	
	TORRENTE CELONE

ENI	
	A.C 19.PI A.C 35.AG A.R 81.FR SERRA S. BERNARDO

GAS PLUS ITALIANA	
	MONTE VERDESE

IRMINIO	
	SAN BASILE

PETROREP ITALIANA	
	MONTE VERDESE

TOTAL E&P ITALIA	
	SERRA S. BERNARDO

SHELL ITALIA E&P

S.p.A. (c.f. n. 05160421003) con sede in Roma, Piazza Indipendenza, 11b (C.a.p. 00185)

TITOLI IN CUI LA DITTA E' PRESENTE

PERMESSI DI RICERCA IN TERRAFERMA		
	Numero titoli	Superficie pro-quota (Kmq)
Contitolare	2	8,51
	TEMPA MOLIANO FOSSO VALDIENNA	
Total	2	8,51

CONCESSIONI DI COLTIVAZIONE IN TERRAFERMA		
	Numero titoli	Superficie pro-quota (Kmq)
Contitolare	2	330,11
	VAL D'AGRI GORGOLIONE	
Total	2	330,11

Completivamente SHELL ITALIA E&P è presente in 4 titoli per una superficie pro-quota totale di 338,61 Kmq

JOINT-VENTURES

ENI	
	FOSSO VALDIENNA TEMPA MOLIANO VAL D'AGRI

MITSUI E&P ITALIA B	
	GORGOLIONE

TOTAL E&P ITALIA	
	FOSSO VALDIENNA GORGOLIONE TEMPA MOLIANO

SIM

S.r.l. (c.f. n. 00171870462) con sede in Viareggio (Lucca), località Massarosa (LU), Via Montramito (C.a.p. 55054)

TITOLI IN CUI LA DITTA E' PRESENTE

CONCESSIONI DI COLTIVAZIONE IN TERRAFERMA		
	Numero titoli	Superficie pro-quota (Kmq)
Unico titolare	2	313,14
	PIETRAMALA TOMBOLO	
Total	2	313,14

Completivamente SIM è presente in 2 titoli per una superficie pro-quota totale di 313,14 Kmq

**ELENCO DELLE DITTE - Aggiornamento 31/dicembre/2020
RICERCA E COLTIVAZIONE DI IDROCARBURI**

SOCIETÀ IDROELETTRICA ALTO MODENESE

S.I.A.M. S.r.l. (c.f. n. 00266280361) con sede in Lama Mocogno (MO), località Barigazzo, Via Nazionale, 65 (C.a.p. 41023)

TITOLI IN CUI LA DITTA E' PRESENTE

CONCESSIONI DI COLTIVAZIONE IN TERRAFERMA		
	Numero titoli	Superficie pro-quota (Kmq)
Unico titolare	3	39,41
	MONTE CANTIERE VETTA BARIGAZZO	
Total	3	39,41

Complessivamente SOCIETÀ IDROELETTRICA ALTO MODENESE è presente in 3 titoli per una superficie pro-quota totale di 39,41 Kmq

SOCIETÀ PADANA ENERGIA

S.p.A. (c.f. n. 02342760390) con sede legale in Milano, Viale Enrico Forlanini, 17 (C.a.p. 20134)

TITOLI IN CUI LA DITTA E' PRESENTE

CONCESSIONI DI COLTIVAZIONE IN TERRAFERMA		
	Numero titoli	Superficie pro-quota (Kmq)
Unico titolare	11	589,47
	MEZZOCOLLE SANTERNO SAN POTITO RAVENNA TERRA PORTO CORSINI TERRA MIRANDOLA SPILAMBERTO SETTALA OVANENGO VESCOVATO POMPOSA	
Rappresentante unico	1	9,73
	QUARTO	
Total	12	599,20

Complessivamente SOCIETÀ PADANA ENERGIA è presente in 12 titoli per una superficie pro-quota totale di 599,2 Kmq

JOINT-VENTURES

EDISON E&P	QUARTO
------------	--------

SOCOPLUS

S.r.l. (c.f. n. 02242850341) con sede legale ed uffici in Fidenza (PR), Via Emilia, 12 (C.a.p. 43036)

TITOLI IN CUI LA DITTA E' PRESENTE

CONCESSIONI DI COLTIVAZIONE IN TERRAFERMA		
	Numero titoli	Superficie pro-quota (Kmq)
Unico titolare	1	1,15
	POGGIO CASTIONE	
Total	1	1,15

Complessivamente SOCOPLUS è presente in 1 titolo per una superficie pro-quota totale di 1,15 Kmq

TERME DI SALSOMAGGIORE E DI TABIANO

S.p.A. (c.f. n. 00153990346) con sede in Salsomaggiore Terme (PR), Via Roma, 9 (C.a.p. 43039)

TITOLI IN CUI LA DITTA E' PRESENTE

CONCESSIONI DI COLTIVAZIONE IN TERRAFERMA		
	Numero titoli	Superficie pro-quota (Kmq)
Unico titolare	2	13,91
	SALSOMAGGIORE I SALSOMAGGIORE II	
Total	2	13,91

Complessivamente TERME DI SALSOMAGGIORE E DI TABIANO è presente in 2 titoli per una superficie pro-quota totale di 13,91 Kmq

**ELENCO DELLE DITTE - Aggiornamento 31/dicembre/2020
RICERCA E COLTIVAZIONE DI IDROCARBURI**

TOTAL E&P ITALIA

S.p.A. (c.f. n. 10569621005), con sede in Roma, Via Cornelia, 498 (C.a.p. 00166)

TITOLI IN CUI LA DITTA E' PRESENTE

PERMESSI DI RICERCA IN TERRAFERMA		
	Numero titoli	Superficie pro-quota (Kmq)
Rappresentante unico	4	353,86
	ALIANO TEANA TEMPA MOLIANO FOSSO VALDIENNA	
Contitolare	1	36,98
	SERRA S. BERNARDO	
Total	5	390,84

CONCESSIONI DI COLTIVAZIONE IN TERRAFERMA		
	Numero titoli	Superficie pro-quota (Kmq)
Rappresentante unico	1	145,29
	GORGOGNONE	
Total	1	145,29

Complessivamente TOTAL E&P ITALIA è presente in 6 titoli per una superficie pro-quota totale di 536,14 Kmq

JOINT-VENTURES

ENI	
	ALIANO FOSSO VALDIENNA SERRA S. BERNARDO TEANA TEMPA MOLIANO

MITSUI E&P ITALIA B	
	GORGOGNONE

ROCKHOPPER ITALIA	
	SERRA S. BERNARDO

SHELL ITALIA E&P	
	FOSSO VALDIENNA GORGOGNONE TEMPA MOLIANO

**ELENCO DELLE DITTE - Aggiornamento 31/dicembre/2020
STOCCAGGIO DEL GAS NATURALE**

BLUGAS INFRASTRUTTURE

S.r.l.

TITOLI IN CUI LA DITTA E' PRESENTE

CONCESSIONI DI STOCCAGGIO IN TERRAFERMA		
	Numero titoli	Superficie pro-quota (Kmq)
Contitolare	1	5,18
	SAN POTITO E COTIGNOLA STOCCAGGIO	
Total	1	5,18

Compressivamente BLUGAS INFRASTRUTTURE è presente in 1 titolo per una superficie pro-quota totale di 5,18 Kmq

JOINT-VENTURES

EDISON STOCCAGGIO	
	SAN POTITO E COTIGNOLA STOCCAGGIO

EDISON STOCCAGGIO

S.p.A. (c.f. n. 04501620969) con sede in Milano, Foro Buonaparte, 31 (C.a.p. 20121)

TITOLI IN CUI LA DITTA E' PRESENTE

CONCESSIONI DI STOCCAGGIO IN TERRAFERMA		
	Numero titoli	Superficie pro-quota (Kmq)
Unico titolare	2	119,33
	COLLALTO STOCCAGGIO CELLINO STOCCAGGIO	
Rappresentante unico	1	46,58
	SAN POTITO E COTIGNOLA STOCCAGGIO	
Total	3	165,91

Compressivamente EDISON STOCCAGGIO è presente in 3 titoli per una superficie pro-quota totale di 165,91 Kmq

JOINT-VENTURES

BLUGAS INFRASTRUTTURE	
	SAN POTITO E COTIGNOLA STOCCAGGIO

GEOGASTOCK

S.p.A. (c.f. n. 02437370345) con sede in Milano, Piazza della Repubblica, 30 (C.a.p. 20124)

TITOLI IN CUI LA DITTA E' PRESENTE

CONCESSIONI DI STOCCAGGIO IN TERRAFERMA		
	Numero titoli	Superficie pro-quota (Kmq)
Unico titolare	1	48,16
	CUGNO LE MACINE STOCCAGGIO	
Total	1	48,16

Compressivamente GEOGASTOCK è presente in 1 titolo per una superficie pro-quota totale di 48,16 Kmq

ITAL GAS STORAGE

S.r.l. (c.f. n. 08751271001), con sede legale in Milano, Via Meravigli 3 (C.a.p. 20123)

TITOLI IN CUI LA DITTA E' PRESENTE

CONCESSIONI DI STOCCAGGIO IN TERRAFERMA		
	Numero titoli	Superficie pro-quota (Kmq)
Unico titolare	1	24,23
	CORNEGLIANO STOCCAGGIO	
Total	1	24,23

Compressivamente ITAL GAS STORAGE è presente in 1 titolo per una superficie pro-quota totale di 24,23 Kmq

STOCCAGGI GAS ITALIA (STOGIT)

S.p.A. (c.f. n. 13271380159) con sede legale - Piazza Santa Barbara, 7 - 20097 San Donato Milanese (MI)

TITOLI IN CUI LA DITTA E' PRESENTE

CONCESSIONI DI STOCCAGGIO IN TERRAFERMA		
	Numero titoli	Superficie pro-quota (Kmq)
Unico titolare	10	689,86
	BORDOLANO STOCCAGGIO ALFONSINE STOCCAGGIO SABBIONCELLO STOCCAGGIO SERGNANO STOCCAGGIO MINERBIO STOCCAGGIO BRUGHERIO STOCCAGGIO RIPALTA STOCCAGGIO CORTEMAGGIORE STOCCAGGIO SETTALA STOCCAGGIO FIUME TRESTE STOCCAGGIO	
Total	10	689,86

Compressivamente STOCCAGGI GAS ITALIA (STOGIT) è presente in 10 titoli per una superficie pro-quota totale di 689,86 Kmq

**ELENCO DELLE DITTE - Aggiornamento 31/dicembre/2020
RICERCA E COLTIVAZIONE DI RISORSE GEOTERMICHE**

AIM SERVIZI A RETE

S.r.l. (c.f. n. 03196810240), con sede in Vicenza, Contrà Pedemuro San Biagio, 72

TITOLI IN CUI LA DITTA E' PRESENTE

CONCESSIONI DI COLTIVAZIONE DI RISORSE GEOTERMICHE IN TERRAFERMA		
	Numero titoli	Superficie pro-quota (Kmq)
Unico titolare	1	2,52
	VICENZA	
Total	1	2,52

Compressivamente AIM SERVIZI A RETE è presente in 1 titolo per una superficie pro-quota totale di 2,52 Kmq

COGEME

S.p.A. (c.f. n. 00298360173) con sede in Rovato (BS), Via XXV Aprile 18 (C.a.p. 25038)

TITOLI IN CUI LA DITTA E' PRESENTE

PERMESSI DI RICERCA DI RISORSE GEOTERMICHE IN TERRAFERMA		
	Numero titoli	Superficie pro-quota (Kmq)
Unico titolare	2	92,95
	TOBIA FRANCIACORTA	
Total	2	92,95

Compressivamente COGEME è presente in 2 titoli per una superficie pro-quota totale di 92,95 Kmq

DER

S.r.l.

TITOLI IN CUI LA DITTA E' PRESENTE

PERMESSI DI RICERCA DI RISORSE GEOTERMICHE IN TERRAFERMA		
	Numero titoli	Superficie pro-quota (Kmq)
Unico titolare	1	45,00
	ROMA OVEST	
Total	1	45,00

Compressivamente DER è presente in 1 titolo per una superficie pro-quota totale di 45, Kmq

ENEL GREEN POWER

S.p.A. (c.f. n. 10236451000) con sede legale in Pisa, Via Andrea Pisano, 120 (C.a.p. 56122)

TITOLI IN CUI LA DITTA E' PRESENTE

PERMESSI DI RICERCA DI RISORSE GEOTERMICHE IN TERRAFERMA		
	Numero titoli	Superficie pro-quota (Kmq)
Unico titolare	4	935,24
	MONTEGEMOLI MONTEBAMBOLI MURCI BOCCHEGGIANO	
Total	4	935,24
CONCESSIONI DI COLTIVAZIONE DI RISORSE GEOTERMICHE IN TERRAFERMA		
	Numero titoli	Superficie pro-quota (Kmq)
Unico titolare	8	492,95
	CHIUSDINO TRAVALE LUSTIGNANO LARDERELLO CANNETO RIO SECCO PIANCASTAGNAIO BAGNORE	
Total	8	492,95

Compressivamente ENEL GREEN POWER è presente in 12 titoli per una superficie pro-quota totale di 1.428,19 Kmq

**ELENCO DELLE DITTE - Aggiornamento 31/dicembre/2020
RICERCA E COLTIVAZIONE DI RISORSE GEOTERMICHE**

ENI - Attività geotermiche

S.p.A. (c.f. n. 00484960588) con sede in Roma, Piazzale Enrico Mattei, 1 (C.a.p. 00144) ed uffici in San Donato Milanese (MI), Via Emilia, 1 (C.a.p. 20097)

TITOLI IN CUI LA DITTA E' PRESENTE

CONCESSIONI DI COLTIVAZIONE DI RISORSE GEOTERMICHE IN TERRAFERMA		
	Numero titoli	Superficie pro-quota (Kmq)
Rappresentante unico	1	15,86
	FERRARA	
Total	1	15,86

Compressivamente ENI - Attività geotermiche è presente in 1 titolo per una superficie pro-quota totale di 15,86 Kmq

JOINT-VENTURES

ERGA	FERRARA
------	---------

ERGA

S.p.A. (c.f. n. 01494190505) con sede legale in Pisa, Via Andrea Pisano, 120 (C.a.p. 56122) e sede amministrativa in Firenze, Via Pier Capponi, 61 (C.a.p. 50132)

TITOLI IN CUI LA DITTA E' PRESENTE

CONCESSIONI DI COLTIVAZIONE DI RISORSE GEOTERMICHE IN TERRAFERMA		
	Numero titoli	Superficie pro-quota (Kmq)
Unico titolare	1	111,15
	VALENTANO	
Contitolare	1	15,86
	FERRARA	
Total	2	127,01

Compressivamente ERGA è presente in 2 titoli per una superficie pro-quota totale di 127,01 Kmq

JOINT-VENTURES

ENI - Attività geotermiche	FERRARA
----------------------------	---------

FUTURO ENERGIA

S.r.l. (c.f. n. 02723340218) con sede in Bolzano, Via Alto Adige 40/VII (C.a.p. 39100)

TITOLI IN CUI LA DITTA E' PRESENTE

PERMESSI DI RICERCA DI RISORSE GEOTERMICHE IN TERRAFERMA		
	Numero titoli	Superficie pro-quota (Kmq)
Unico titolare	1	88,60
	PERETA	
Total	1	88,60

Compressivamente FUTURO ENERGIA è presente in 1 titolo per una superficie pro-quota totale di 88,6 Kmq

GEOTERMICA

S.r.l. (c.f. n. 023497311204) con sede in S. Cataldo (CL), viale della Rinascita, 6 (C.a.p. 93017)

TITOLI IN CUI LA DITTA E' PRESENTE

PERMESSI DI RICERCA DI RISORSE GEOTERMICHE IN TERRAFERMA		
	Numero titoli	Superficie pro-quota (Kmq)
Unico titolare	1	6,49
	PANTELLERIA	
Total	1	6,49

Compressivamente GEOTERMICA è presente in 1 titolo per una superficie pro-quota totale di 6,49 Kmq

GEOTHERMICS ITALY

S.r.l. (c.f. n. 02682950213) con sede in Bolzano, Via Avogadro 4 (C.a.p. 39100)

TITOLI IN CUI LA DITTA E' PRESENTE

PERMESSI DI RICERCA DI RISORSE GEOTERMICHE IN TERRAFERMA		
	Numero titoli	Superficie pro-quota (Kmq)
Unico titolare	3	231,52
	PIANA DEL DIAVOLO LAGO DI VICO GUARDISTALLO	
Total	3	231,52

Compressivamente GEOTHERMICS ITALY è presente in 3 titoli per una superficie pro-quota totale di 231,52 Kmq

**ELENCO DELLE DITTE - Aggiornamento 31/dicembre/2020
RICERCA E COLTIVAZIONE DI RISORSE GEOTERMICHE**

GESTO ITALIA

S.r.l. (c.f. n. 10619261000), con sede legale in Roma (RM), Viale delle Milizie 12 (C.a.p. 00192)

TITOLI IN CUI LA DITTA E' PRESENTE

PERMESSI DI RICERCA DI RISORSE GEOTERMICHE IN TERRAFERMA		
	Numero titoli	Superficie pro-quota (Kmq)
Unico titolare	3	203,73
	MONTALCINO MAZZOLLA CINIGIANO	
Total	3	203,73

Compressivamente GESTO ITALIA è presente in 3 titoli per una superficie pro-quota totale di 203,73 Kmq

ITW & LKW GEOTERMIA ITALIA

Spa (c.f. n. 11173231009) con sede legale in Torino (TO), Via Cavour 1 (C.a.p. 10123) e sede amministrativa im Roma (RM), Via di Porta Pinciana n. 4 (C.a.p. 00187)

TITOLI IN CUI LA DITTA E' PRESENTE

PERMESSI DI RICERCA DI RISORSE GEOTERMICHE IMPIANTI PILOTA IN TERRA		
	Numero titoli	Superficie pro-quota (Kmq)
Unico titolare	1	14,15
	CASTEL GIORGIO	
Total	1	14,15

Compressivamente ITW & LKW GEOTERMIA ITALIA è presente in 1 titolo per una superficie pro-quota totale di 14,15 Kmq

LA R.E.P. AMBIENTE

S.r.l.

TITOLI IN CUI LA DITTA E' PRESENTE

PERMESSI DI RICERCA DI RISORSE GEOTERMICHE IN TERRAFERMA		
	Numero titoli	Superficie pro-quota (Kmq)
Unico titolare	1	18,07
	VALLE DI SUIO	
Total	1	18,07

Compressivamente LA R.E.P. AMBIENTE è presente in 1 titolo per una superficie pro-quota totale di 18,07 Kmq

MAGMA ENERGY ITALIA

S.r.l. con sede legale in Firenze (FI), Via Bolognese 55 (C.a.p. 50139)

TITOLI IN CUI LA DITTA E' PRESENTE

PERMESSI DI RICERCA DI RISORSE GEOTERMICHE IN TERRAFERMA		
	Numero titoli	Superficie pro-quota (Kmq)
Unico titolare	2	487,16
	ROCCASTRADA MENSANO	
Total	2	487,16

Compressivamente MAGMA ENERGY ITALIA è presente in 2 titoli per una superficie pro-quota totale di 487,16 Kmq

MALPAGA

S.p.A.

TITOLI IN CUI LA DITTA E' PRESENTE

PERMESSI DI RICERCA DI RISORSE GEOTERMICHE IN TERRAFERMA		
	Numero titoli	Superficie pro-quota (Kmq)
Unico titolare	1	2,50
	MALPAGA	
Total	1	2,50

Compressivamente MALPAGA è presente in 1 titolo per una superficie pro-quota totale di 2,5 Kmq

RENEWEM

S.r.l.

TITOLI IN CUI LA DITTA E' PRESENTE

PERMESSI DI RICERCA DI RISORSE GEOTERMICHE IN TERRAFERMA		
	Numero titoli	Superficie pro-quota (Kmq)
Unico titolare	1	87,85
	MONTE LABBRO	
Total	1	87,85

Compressivamente RENEWEM è presente in 1 titolo per una superficie pro-quota totale di 87,85 Kmq

**ELENCO DELLE DITTE - Aggiornamento 31/dicembre/2020
RICERCA E COLTIVAZIONE DI RISORSE GEOTERMICHE**

SARAS

S.p.A. (c.f. n. 00136440922) con sede in Sarroch (CA), S.S. Sulcitana, 195 (C.a.p. 09018)

TITOLI IN CUI LA DITTA E' PRESENTE

PERMESSI DI RICERCA DI RISORSE GEOTERMICHE IN TERRAFERMA		
	Numero titoli	Superficie pro-quota (Kmq)
Unico titolare	1	122,22
	IGIA RISORSE GEOTERMICHE	
Total	1	122,22

Compressivamente SARAS è presente in 1 titolo per una superficie pro-quota totale di 122,22 Kmq

SORGENIA GEOTHERMAL

S.r.l. con sede legale in Milano (MI), Via Vincenzo Viviani 12 (C.a.p. 20124)

TITOLI IN CUI LA DITTA E' PRESENTE

PERMESSI DI RICERCA DI RISORSE GEOTERMICHE IN TERRAFERMA		
	Numero titoli	Superficie pro-quota (Kmq)
Unico titolare	7	411,84
	LA GRASCETA LA VEDUTA CELLERE MONTORIO LE CASCINELLE MONTE SANTA CROCE POGGIO MONTONE	
Total	7	411,84

Compressivamente SORGENIA GEOTHERMAL è presente in 7 titoli per una superficie pro-quota totale di 411,84 Kmq

TERRA ENERGY

TITOLI IN CUI LA DITTA E' PRESENTE

PERMESSI DI RICERCA DI RISORSE GEOTERMICHE IN TERRAFERMA		
	Numero titoli	Superficie pro-quota (Kmq)
Unico titolare	2	137,50
	SCANSANO POMONTE	
Total	2	137,50

Compressivamente TERRA ENERGY è presente in 2 titoli per una superficie pro-quota totale di 137,5 Kmq

TOSCO GEO

S.r.l. (c.f. n. 06142590485) con sede in Barberino Val d'Elsa (FI), Via Pisana 47 (C.a.p. 50021)

TITOLI IN CUI LA DITTA E' PRESENTE

PERMESSI DI RICERCA DI RISORSE GEOTERMICHE IN TERRAFERMA		
	Numero titoli	Superficie pro-quota (Kmq)
Unico titolare	6	361,60
	SARDARA SAN GAVINO MONREALE RIPA D'ORCIA CAMPIGLIA D'ORCIA CASTIGLIONE D'ORCIA BAGNOLO	
Total	6	361,60

Compressivamente TOSCO GEO è presente in 6 titoli per una superficie pro-quota totale di 361,6 Kmq



<http://unmig.mise.gov.it>