



MINISTERO DELLO SVILUPPO ECONOMICO  
DIREZIONE GENERALE PER LA SICUREZZA ANCHE AMBIENTALE DELLE  
ATTIVITÀ MINERARIE ED ENERGETICHE - UNMIG

---

Anno LXIII - N. 7

31 Luglio 2019

# BOLLETTINO UFFICIALE DEGLI IDROCARBURI E DELLE GEORISORSE



MINISTERO DELLO SVILUPPO ECONOMICO  
DIREZIONE GENERALE PER LA SICUREZZA ANCHE AMBIENTALE DELLE  
ATTIVITÀ MINERARIE ED ENERGETICHE - UNMIG

---

Anno LXIII - N. 7

31 Luglio 2019

# BOLLETTINO UFFICIALE DEGLI IDROCARBURI E DELLE GEORISORSE

Direttore responsabile: OMBRETTA COPPI  
Capo redattore: NICOLA SANTOCCHI  
Redazione: ANTONELLA ORLANDI – ROSALBA URTIS

---

## SOMMARIO

AVVERTENZE .....	6
RECAPITI .....	7
AVVISI .....	8

### ATTIVITÀ DI RICERCA E COLTIVAZIONE DI IDROCARBURI IN TERRA

#### CONCESSIONI DI COLTIVAZIONE

##### ISTANZE RELATIVE ALLA VIGENZA

Aggiornamento dell'istanza di proroga decennale della concessione di coltivazione «VAL D'AGRI» presentata dalla Società ENI S.p.A. (r.u.) .....	9
---	---

##### ISTANZE DI RIPERIMETRAZIONE

Istanza di ripermetrazione dell'area della concessione di coltivazione «CASA MAGGI» presentata dalla Società GAS PLUS ITALIANA S.r.l. ....	9
Istanza di ripermetrazione dell'area della concessione di coltivazione «FORNOVO DI TARO» presentata dalla Società GAS PLUS ITALIANA S.r.l. (r.u.).....	10
Istanza di ripermetrazione dell'area della concessione di coltivazione «MACERATA» presentata dalla Società GAS PLUS ITALIANA S.r.l. ....	10
Istanza di ripermetrazione dell'area della concessione di coltivazione «MEZZOCOLLE» presentata dalla Società PADANA ENERGIA S.p.A. ....	11
Istanza di ripermetrazione dell'area della concessione di coltivazione «MONTEARDONE» presentata dalla Società GAS PLUS ITALIANA S.r.l. (r.u.).....	11
Istanza di ripermetrazione dell'area della concessione di coltivazione «MONTEGRANARO» presentata dalla Società GAS PLUS ITALIANA S.r.l. (r.u.).....	12
Istanza di ripermetrazione dell'area della concessione di coltivazione «POLICORO» presentata dalla Società GAS PLUS ITALIANA S.r.l. ....	12
Istanza di ripermetrazione dell'area della concessione di coltivazione «PORTO CIVITANOVA» presentata dalla Società GAS PLUS ITALIANA S.r.l. (r.u.).....	13
Istanza di ripermetrazione dell'area della concessione di coltivazione «QUARTO» presentata dalla Società GAS PLUS ITALIANA S.r.l. (r.u.) .....	14
Istanza di ripermetrazione dell'area della concessione di coltivazione «RECOLETA» presentata dalla Società GAS PLUS ITALIANA S.r.l. ....	14
Istanza di ripermetrazione dell'area della concessione di coltivazione «S. MAURO» presentata dalla Società GAS PLUS ITALIANA S.r.l. (r.u.).....	15

##### ISTANZE DI RINUNCIA

Istanza di rinuncia alla concessione di coltivazione «MASSERIA PETRILLI» presentata dalla Società CANOEL ITALIA S.r.l. (r.u.) .....	15
---	----

##### DECRETI RELATIVI ALLA VIGENZA

Proroga e riduzione della concessione di coltivazione «MAFALDA» della Società GAS PLUS ITALIANA S.r.l. (r.u.) .....	16
Proroga della concessione di coltivazione «MASSERIA VERTICCHIO» della Società ENI S.p.A.....	19

### ATTIVITÀ DI RICERCA E COLTIVAZIONE DI IDROCARBURI IN MARE

#### PERMESSI DI RICERCA

##### ISTANZE DI RINUNCIA

Istanza di rinuncia al permesso di ricerca «B.R268.RG» presentata dalla Società PETROCELTIC ITALIA S.r.l. (r.u.) .....	23
--	----

### MERCATO DEL GAS NATURALE

#### LEGGI E DECRETI

Comunicato 28 maggio 2019 Comunicazione ai sensi dall'articolo 3, comma 9, del Decreto legislativo 23 maggio 2000, n.164 .....	24
--	----

#### COMUNICATI

Elenco Normativa del gas aggiornato al 30 giugno 2019 .....	25
---	----

### PIANI TOPOGRAFICI

Tav. 1 – Concessione di coltivazione CASA MAGGI .....	37
Tav. 2 – Concessione di coltivazione FORNOVO DI TARO .....	38
Tav. 3 – Concessione di coltivazione MACERATA .....	39
Tav. 4 – Concessione di coltivazione MEZZOCOLLE .....	40
Tav. 5 – Concessione di coltivazione MONTEARDONE .....	41

Tav. 6 – Concessione di coltivazione MONTEGRANARO .....	42
Tav. 7 – Concessione di coltivazione POLICORO.....	43
Tav. 8 – Concessione di coltivazione PORTO CIVITANOVA.....	44
Tav. 9 – Concessione di coltivazione QUARTO.....	45
Tav. 10 – Concessione di coltivazione RECOLETA.....	46
Tav. 11 – Concessione di coltivazione S. MAURO .....	47
Tav. 12 – Concessione di coltivazione MAFALDA .....	48

## **ELENCHI**

ELENCO DELLE ISTANZE.....	50
ELENCO DEI TITOLI VIGENTI .....	63

## **ALLEGATI**

Carta delle istanze e dei titoli minerari esclusivi per la ricerca, la coltivazione di idrocarburi e lo stoccaggio di gas naturale – Situazione al 31 luglio 2019

**AVVERTENZE**

Al fine di agevolare la consultazione delle istanze e dei provvedimenti citati con il loro numero di pubblicazione nel *Bollettino ufficiale degli idrocarburi e delle georisorse* si riportano qui di seguito i numeri di pubblicazione che contrassegnano le istanze ed i provvedimenti pubblicati in ciascun numero del *B.U.I.G.*

BOLLETTINO			NUMERI DI PUBBLICAZIONE		BOLLETTINO			NUMERI DI PUBBLICAZIONE	
Anno	Numero	Data di pubblicazione	dal numero	al numero	Anno	Numero	Data di pubblicazione	dal numero	al numero
LVI	1	31 gennaio 2012	1	23	LX	1	31 gennaio 2016	1	33
LVI	2	29 febbraio 2012	24	45	LX	2	29 febbraio 2016	34	49
LVI	3	31 marzo 2012	46	64	LX	3	31 marzo 2016	50	66
LVI	4	30 aprile 2012	65	95	LX	4	30 aprile 2016	67	78
LVI	5	31 maggio 2012	96	107	LX	5	31 maggio 2016	79	96
LVI	6	30 giugno 2012	108	120	LX	6	30 giugno 2016	97	114
LVI	7	31 luglio 2012	121	144	LX	7	31 luglio 2016	115	135
LVI	8	31 agosto 2012	145	156	LX	8	31 agosto 2016	136	138
LVI	9	30 settembre 2012	157	174	LX	9	30 settembre 2016	139	150
LVI	10	31 ottobre 2012	175	196	LX	10	31 ottobre 2016	151	164
LVI	11	30 novembre 2012	197	223	LX	11	30 novembre 2016	165	173
LVI	12	31 dicembre 2012	224	239	LX	12	31 dicembre 2016	174	186
LVII	1	31 gennaio 2013	1	15	LXI	1	31 gennaio 2017	1	16
LVII	2	28 febbraio 2013	16	34	LXI	2	28 febbraio 2017	17	26
LVII	3	31 marzo 2013	35	57	LXI	3	31 marzo 2017	27	52
LVII	4	30 aprile 2013	58	72	LXI	4	30 aprile 2017	53	56
LVII	5	31 maggio 2013	73	82	LXI	5	31 maggio 2017	57	69
LVII	6	30 giugno 2013	83	92	LXI	6	30 giugno 2017	70	78
LVII	7	31 luglio 2013	93	111	LXI	7	31 luglio 2017	79	95
LVII	8	31 agosto 2013	112	126	LXI	8	31 agosto 2017	96	99
LVII	9	30 settembre 2013	127	143	LXI	9	30 settembre 2017	100	111
LVII	10	31 ottobre 2013	144	166	LXI	10	31 ottobre 2017	112	132
LVII	11	30 novembre 2013	167	182	LXI	11	30 novembre 2017	133	152
LVII	12	31 dicembre 2013	183	199	LXI	12	31 dicembre 2017	153	158
LVIII	1	31 gennaio 2014	1	30	LXII	1	31 gennaio 2018	1	11
LVIII	2	28 febbraio 2014	31	47	LXII	2	28 febbraio 2018	12	24
LVIII	3	31 marzo 2014	48	67	LXII	3	31 marzo 2018	25	34
LVIII	4	30 aprile 2014	67	81	LXII	4	30 aprile 2018	35	45
LVIII	5	31 maggio 2014	82	102	LXII	5	31 maggio 2018	46	58
LVIII	6	30 giugno 2014	103	125	LXII	6	30 giugno 2018	59	69
LVIII	7	31 luglio 2014	126	150	LXII	7	31 luglio 2018	70	85
LVIII	8	31 agosto 2014	151	160	LXII	8	31 agosto 2018	86	87
LVIII	9	30 settembre 2014	161	174	LXII	9	30 settembre 2018	88	92
LVIII	10	31 ottobre 2014	175	200	LXII	10	31 ottobre 2018	93	97
LVIII	11	30 novembre 2014	201	209	LXII	11	30 novembre	98	106
LVIII	12	31 dicembre 2014	210	221	LXII	12	31 dicembre 2018	107	118
LIX	1	31 gennaio 2015	1	28	LXIII	1	31 gennaio 2019	1	7
LIX	2	28 febbraio 2015	29	46	LXIII	2	28 febbraio 2019	8	12
LIX	3	31 marzo 2015	47	61	LXIII	3	31 marzo 2019	13	22
LIX	4	30 aprile 2015	62	85	LXIII	4	30 aprile 2019	23	27
LIX	5	31 maggio 2015	86	98	LXIII	5	31 maggio 2019	28	40
LIX	6	30 giugno 2015	99	106	LXIII	6	30 giugno 2019	41	62
LIX	7	31 luglio 2015	107	122	LXIII	7	31 luglio 2019	63	80
LIX	8	31 agosto 2015	123	135					
LIX	9	30 settembre 2015	136	150					
LIX	10	31 ottobre 2015	151	154					
LIX	11	30 novembre 2015	155	172					
LIX	12	31 dicembre 2015	173	180					

La delimitazione delle istanze, dei permessi e delle concessioni pubblicate sui BUIG è rappresentata esclusivamente dalle relative coordinate geografiche, pertanto le tavole allegate sono puramente indicative ed eventuali incongruenze con le suddette coordinate geografiche sono da considerarsi semplici imprecisioni grafiche.

Eventuali opposizioni o reclami avverso le istanze ed i provvedimenti pubblicati nel *B.U.I.G.*, redatte in carta legale, vanno indirizzate al Ministero dello sviluppo economico - Direzione generale per la sicurezza anche ambientale delle attività minerarie ed energetiche - Ufficio nazionale minerario per gli idrocarburi e le georisorse (DGS-UNMIG) - Via Molise, 2 - 00187 Roma.

Il *B.U.I.G.* è pubblicato sul sito internet del Ministero dello sviluppo economico - Direzione generale per la sicurezza-UNMIG all'indirizzo <https://unmig.mise.gov.it/index.php/it/informazioni/buig> entro il giorno 5 del mese successivo alla data del Bollettino stesso.

## RECAPITI

DIREZIONE GENERALE PER LA SICUREZZA ANCHE AMBIENTALE DELLE ATTIVITÀ MINERARIE ED ENERGETICHE  
UFFICIO NAZIONALE MINERARIO PER GLI IDROCARBURI E LE GEORISORSE (DGS-UNMIG)

Via Molise, 2 - 00187 Roma

Tel.: (+39) 06-47052859 - Fax.: (+39) 06-47887802

e-mail: dgsunmig.segreteria@mise.gov.it

PEC: dgsunmig.dg@pec.mise.gov.it

Direttore Generale: Emilia Maria Masiello

### Divisione I

Affari generali

Via Molise, 2 - 00187 Roma

Tel.: (+39) 06-4705-2039 - Fax.: (+39) 06-4788-7802

PEC: dgsunmig.div01@pec.mise.gov.it

### Divisione II

Sezione UNMIG di Bologna

Via Zamboni, 1 - 40125 Bologna

Tel.: (+39) 051-234326 - Fax.: (+39) 051-228927

e-mail: unmig.bologna@mise.gov.it

PEC: dgsunmig.div02@pec.mise.gov.it

Dirigente: Giancarlo Giacchetta

e-mail: giancarlo.giacchetta@mise.gov.it

### Divisione III

Sezione UNMIG di Roma

Viale Boston, 25 - 00144 Roma

Tel.: (+39) 06-5993-2750 - Fax.: (+39) 06-5993-2761

e-mail: unmig.roma@mise.gov.it

PEC: dgsunmig.div03@pec.mise.gov.it

Dirigente: Marcello Saralli

e-mail: marcello.saralli@mise.gov.it

### Divisione IV

Sezione UNMIG di Napoli

Piazza Giovanni Bovio, 22 - 80133 Napoli

Tel.: (+39) 081-5510049 - Fax.: (+39) 081-5519460

e-mail: unmig.napoli@mise.gov.it

PEC: dgsunmig.div04@pec.mise.gov.it

Dirigente: Arnaldo Vioto

e-mail: arnaldo.vioto@mise.gov.it

### Divisione V

Laboratori chimici e mineralogici

Via Antonio Bosio, 15 - 00161 Roma

Tel.: (+39) 06-4880167 - Fax.: (+39) 06-4824723

PEC: dgsunmig.div05@pec.mise.gov.it

### Divisione VI

Sicurezza, BUIG, cartografia e statistiche

Via Molise, 2 - 00187 Roma

Tel.: (+39) 06-4705-2705 - Fax.: (+39) 06-4788-7934

PEC: dgsunmig.div06@pec.mise.gov.it

Dirigente: Silvia Grandi

e-mail: silvia.grandi@mise.gov.it

DIREZIONE GENERALE PER LA SICUREZZA DELL'APPROVVIGIONAMENTO E LE INFRASTRUTTURE ENERGETICHE

Via Molise, 2 - 00187 Roma

Tel. (+39) 06 4705 2796 - Fax. (+39) 06 4705 2036

PEC: dgsaie.dg@pec.mise.gov.it

Direttore generale: Rosaria Fausta Romano

Divisione V – Sistemi, mercati, infrastrutture di trasporto ed approvvigionamento del gas naturale

PEC: dgsaie.div05@mise.gov.it

Dirigente: Liliana Panei

e-mail: liliana.panei@mise.gov.it

Divisione VII – Rilascio e gestione titoli minerari, espropri, royalties

PEC: dgsaie.div07@mise.gov.it

Dirigente: Carlo Landolfi

e-mail: carlo.landolfi@mise.gov.it

## AVVISI

Con l'entrata in vigore della Legge 11 febbraio 2019, n. 12, che converte il Decreto-Legge 14 dicembre 2018, n.135 sono stati avviati i lavori per la predisposizione del Piano per la transizione energetica sostenibile delle aree idonee allo svolgimento delle attività di prospezione, ricerca e coltivazione di idrocarburi (PiTESAI), da approvarsi entro 18 mesi.

La Legge prevede che fino all'adozione del Piano i procedimenti amministrativi per il conferimento di nuovi permessi di prospezione e di ricerca di idrocarburi sono sospesi, così come sono sospesi i permessi già in essere, sia per aree in terraferma che in mare, con conseguente interruzione delle relative attività. La sospensione non riguarda le istanze di concessione di coltivazione già presentate né le attività di coltivazione in essere.

I titoli minerari sospesi riprenderanno efficacia, dopo l'adozione del Piano, nelle aree in cui tali operazioni risulteranno compatibili con le previsioni del Piano stesso. Nelle aree che saranno invece ritenute non compatibili, il Ministero dello sviluppo economico provvederà a rigettare le istanze sia per nuovi i permessi che per le nuove concessioni di coltivazione non ancora rilasciate, e revocherà, anche limitatamente ad aree parziali, i permessi di prospezione e di ricerca in essere.

Le attività di coltivazione esistenti, che dovessero risultare incompatibili con le previsioni del PiTESAI, manterranno invece la loro efficacia sino alla scadenza.

Qualora il piano non dovesse essere adottato entro 24 mesi dalla data di entrata in vigore della citata legge, cessa la sospensione prevista sia per i procedimenti che per le attività esistenti.



## ATTIVITÀ DI RICERCA E COLTIVAZIONE DI IDROCARBURI IN TERRA

### CONCESSIONI DI COLTIVAZIONE

#### ISTANZE RELATIVE ALLA VIGENZA

DI PUBBLICAZIONE: 63

**Aggiornamento dell'istanza di proroga decennale della concessione di coltivazione «VAL D'AGRI» presentata dalla Società ENI S.p.A. (r.u.)**  
(estratto).

Con istanza pervenuta al Ministero dello sviluppo economico il 9 maggio 2019, prot. n. 9826, la Società ENI S.p.A., contitolare e rappresentante unica della concessione di coltivazione ubicata nella provincia di Potenza, convenzionalmente denominata «VAL D'AGRI» (v. Elenco delle concessioni di coltivazione, n. 932 di riferimento), ha chiesto l'aggiornamento del programma dei lavori allegato all'istanza di proroga decennale presentata in data 27 ottobre 2017 e pubblicata nel BUIG Anno LXI - N. 11.

#### ISTANZE DI RIPERIMETRAZIONE

NUMERO DI PUBBLICAZIONE: 64

**Istanza di ripermetrazione dell'area della concessione di coltivazione «CASA MAGGI» presentata dalla Società GAS PLUS ITALIANA S.r.l.**  
(estratto).

Richiedente: Gas Plus Italiana S.r.l. con sede in Milano (MI), Via Enrico Forlanini, 17 (c.a.p. 20134).

Data di presentazione dell'istanza: 31 maggio 2019, prot. n. 11846.

Denominazione convenzionale della concessione di coltivazione: «CASA MAGGI».

Ubicazione ed estensione attuale:

- Regione: Marche.
- Provincia: Ancona.
- Superficie originaria: km<sup>2</sup> 4,98.

Nuova delimitazione della concessione di coltivazione per effetto della ripermetrazione:

- Regione: Marche.
- Provincia: Ancona.
- Comuni: Polverigi, Jesi.
- Superficie richiesta: km<sup>2</sup> 2,49.
- Foglio della Carta d'Italia alla scala 1:100.000 (I.G.M.): 117.

- Coordinate geografiche dei vertici:

<i>Vertici</i>	<i>Longitudine E Monte Mario</i>	<i>Latitudine N</i>
a	0°53',	43°32',
b	0°54',	43°32',
c	0°54',	43°31',
d	0°53',	43°31',

- Riproduzione del piano topografico della concessione di coltivazione: tavola fuori testo n. 1

NUMERO DI PUBBLICAZIONE: 65

**Istanza di ripermetrazione dell'area della concessione di coltivazione «FORNOVO DI TARO» presentata dalla Società GAS PLUS ITALIANA S.r.l. (r.u.)**  
(estratto).

Richiedente: Gas Plus Italiana S.r.l. con sede in Milano (MI), Via Enrico Forlanini, 17 (c.a.p. 20134).

Data di presentazione dell'istanza: 3 giugno 2019, prot. n. 11873.

Denominazione convenzionale della concessione di coltivazione: «FORNOVO DI TARO».

Ubicazione ed estensione attuale:

- Regione: Emilia-Romagna.
- Provincia: Parma.
- Superficie originaria: km<sup>2</sup> 12,50.

Nuova delimitazione della concessione di coltivazione per effetto della ripermetrazione:

- Regione: Emilia-Romagna.
- Provincia: Parma.
- Comuni: Fornovo di Taro, Medesano, Collecchio.
- Superficie richiesta: km<sup>2</sup> 8,55.
- Foglio della Carta d'Italia alla scala 1:100.000 (I.G.M.): 73.

- Coordinate geografiche dei vertici:

<i>Vertici</i>	<i>Longitudine W Monte Mario</i>	<i>Latitudine N</i>
a	Intersezione tra il meridiano 2°21' e la linea di delimitazione della ex zona ENI	
b	Intersezione tra la linea di delimitazione della ex zona ENI ed il meridiano 2°18'	
c	-2°18',	44°41',
d	-2°21',	44°41',

- Riproduzione del piano topografico della concessione di coltivazione: tavola fuori testo n. 2

NUMERO DI PUBBLICAZIONE: 66

**Istanza di ripermetrazione dell'area della concessione di coltivazione «MACERATA» presentata dalla Società GAS PLUS ITALIANA S.r.l.**  
(estratto).

Richiedente: Gas Plus Italiana S.r.l. con sede in Milano (MI), Via Enrico Forlanini, 17 (c.a.p. 20134).

Data di presentazione dell'istanza: 3 giugno 2019, prot. n. 11881.

Denominazione convenzionale della concessione di coltivazione: «MACERATA».

Ubicazione ed estensione attuale:

- Regione: Marche.
- Province: Macerata e Ascoli Piceno.
- Superficie originaria: km<sup>2</sup> 217,91.

Nuova delimitazione della concessione di coltivazione per effetto della ripermetrazione:

- Regione: Marche.
- Provincia: Macerata.
- Comuni: Morrovalle.
- Superficie richiesta: km<sup>2</sup> 2,50.
- Foglio della Carta d'Italia alla scala 1:100.000 (I.G.M.): 125.

- Coordinate geografiche dei vertici:

<i>Vertici</i>	<i>Longitudine E Monte Mario</i>	<i>Latitudine N</i>
a	1°07',	43°18',
b	1°08',	43°18',
c	1°08',	43°17',
d	1°07',	43°17',

- Riproduzione del piano topografico della concessione di coltivazione: tavola fuori testo n. 3

NUMERO DI PUBBLICAZIONE: 67

**Istanza di ripermetrazione dell'area della concessione di coltivazione «MEZZOCOLLE» presentata dalla Società PADANA ENERGIA S.p.A.**  
(estratto).

Richiedente: Padana Energia S.p.A. con sede in Milano (MI), Via Enrico Forlanini, 17 (c.a.p. 20134).

Data di presentazione dell'istanza: 31 maggio 2019, prot. n. 11843.

Denominazione convenzionale della concessione di coltivazione: « MEZZOCOLLE ».

Ubicazione ed estensione attuale:

- Regione: Emilia-Romagna.
- Province: Bologna, Ravenna.
- Superficie originaria: km<sup>2</sup> 144,90.

Nuova delimitazione della concessione di coltivazione per effetto della ripermetrazione:

- Regione: Emilia-Romagna.
- Provincia: Bologna.
- Comuni: Castel San Pietro Terme, Dozza, Imola, Casalfiumanese.
- Superficie richiesta: km<sup>2</sup> 103,10.
- Fogli della Carta d'Italia alla scala 1:100.000 (I.G.M.): 88-99.

- Coordinate geografiche dei vertici:

<i>Vertici</i>	<i>Longitudine W Monte Mario</i>	<i>Latitudine N</i>
a	-0°56',	44°24',
b	-0°49',	44°24',
c	-0°49',	44°18',
d	-0°56',	44°18',

- Riproduzione del piano topografico della concessione di coltivazione: tavola fuori testo n. 4

NUMERO DI PUBBLICAZIONE: 68

**Istanza di ripermetrazione dell'area della concessione di coltivazione «MONTEARDONE» presentata dalla Società GAS PLUS ITALIANA S.r.l. (r.u.)**  
(estratto).

Richiedente: Gas Plus Italiana S.r.l. con sede in Milano (MI), Via Enrico Forlanini, 17 (c.a.p. 20134).

Data di presentazione dell'istanza: 3 giugno 2019, prot. n. 11895.

Denominazione convenzionale della concessione di coltivazione: «MONTEARDONE».

Ubicazione ed estensione attuale:

- Regione: Emilia-Romagna.
- Provincia: Parma.
- Superficie originaria: km<sup>2</sup> 63,74.

Nuova delimitazione della concessione di coltivazione per effetto della ripermetrazione:

- Regione: Emilia-Romagna.
- Provincia: Parma.
- Comuni: Fornovo di Taro, Sala Baganza.
- Superficie richiesta: km<sup>2</sup> 7,30.
- Foglio della Carta d'Italia alla scala 1:100.000 (I.G.M.): 73.

- Coordinate geografiche dei vertici:

<i>Vertici</i>	<i>Longitudine W Monte Mario</i>	<i>Latitudine N</i>
a	-2°20',	44°41',
b	-2°17',	44°41',
c	-2°17',	44°40',
d	-2°20',	44°40',

- Riproduzione del piano topografico della concessione di coltivazione: tavola fuori testo n. 5

NUMERO DI PUBBLICAZIONE: 69

**Istanza di ripermetroazione dell'area della concessione di coltivazione «MONTEGRANARO» presentata dalla Società GAS PLUS ITALIANA S.r.l. (r.u.)**  
(estratto).

Richiedente: Gas Plus Italiana S.r.l. con sede in Milano (MI), Via Enrico Forlanini, 17 (c.a.p. 20134).

Data di presentazione dell'istanza: 3 giugno 2019, prot. n. 11879.

Denominazione convenzionale della concessione di coltivazione: «MONTEGRANARO».

Ubicazione ed estensione attuale:

- Regione: Marche.
- Province: Ascoli Piceno, Macerata.
- Superficie originaria: km<sup>2</sup> 60,11.

Nuova delimitazione della concessione di coltivazione per effetto della ripermetroazione:

- Regione: Marche.
- Province: Ascoli Piceno, Macerata.
- Comuni: Monte San Giusto, Montegranaro, Sant'Elpidio a Mare, Monte Urano, Torre San Patrizio, Monte San Pietrangeli.
- Superficie richiesta: km<sup>2</sup> 32,33.
- Foglio della Carta d'Italia alla scala 1:100.000 (I.G.M.): 125.

- Coordinate geografiche dei vertici:

<i>Vertici</i>	<i>Longitudine E Monte Mario</i>	<i>Latitudine N</i>
a	1°14',	43°16',38
b	1°14',	43°14',
c	1°15',	43°14',
d	1°15',	43°13',
e	1°13',	43°13',
f	1°13',	43°12',
g	1°09',	43°12',
h	1°09',	43°14',
i	1°11',	43°14',
l	1°11',	43°13',
m	1°12',	43°13',
n	1°12',	43°15',55

- Riproduzione del piano topografico della concessione di coltivazione: tavola fuori testo n. 6

NUMERO DI PUBBLICAZIONE: 70

**Istanza di ripermetroazione dell'area della concessione di coltivazione «POLICORO» presentata dalla Società GAS PLUS ITALIANA S.r.l.**  
(estratto).

Richiedente: Gas Plus Italiana S.r.l. con sede in Milano (MI), Via Enrico Forlanini, 17 (c.a.p. 20134).

Data di presentazione dell'istanza: 6 giugno 2019, prot. n. 12333.

Denominazione convenzionale della concessione di coltivazione: «POLICORO».

Ubicazione ed estensione attuale:

- Regioni: Basilicata, Calabria.
- Province: Matera, Cosenza.
- Superficie originaria: km<sup>2</sup> 164,00.

Nuova delimitazione della concessione di coltivazione per effetto della ripermetroazione:

- Regione: Basilicata.
- Province: Matera.
- Comuni: Tursi, Policoro, Scanzano Jonico, Rotondella, Nova Siri.
- Superficie richiesta: km<sup>2</sup> 67,52.
- Foglio della Carta d'Italia alla scala 1:100.000 (I.G.M.): 212.

- Coordinate geografiche dei vertici:

<i>Vertici</i>	<i>Longitudine E Monte Mario</i>	<i>Latitudine N</i>
a	4°10',	40°14',
b	4°16',	40°14',
c	4°16',	40°13',
d	4°15',	40°13',
e	4°15',	40°11',
f	4°13',	40°11',
g	4°13',	40°09',
h	Intersezione tra il parallelo 40°09' ed il lato della concessione di coltivazione NOVA SIRI SCALO dal vertice "b" al vertice "c"	
i	4°12',57	40°09',28
l	4°10',77	40°10',14
m	Intersezione tra il lato della concessione di coltivazione NOVA SIRI SCALO dal vertice "d" al vertice "a" ed il parallelo 40°10'	
n	4°07',326	40°10',
o	4°08',78	40°11',79
p	4°08',	40°12',1628
q	4°08',	40°13',
r	4°10',	40°13',

- I vertici "i", "l", "o" coincidono rispettivamente con i vertici "b", "a", "g" della concessione di coltivazione NOVA SIRI SCALO.
- Riproduzione del piano topografico della concessione di coltivazione: tavola fuori testo n. 7

NUMERO DI PUBBLICAZIONE: 71

**Istanza di ripermetrazione dell'area della concessione di coltivazione «PORTO CIVITANOVA» presentata dalla Società GAS PLUS ITALIANA S.r.l. (r.u.)**  
(estratto).

Richiedente: Gas Plus Italiana S.r.l. con sede in Milano (MI), Via Enrico Forlanini, 17 (c.a.p. 20134).

Data di presentazione dell'istanza: 3 giugno 2019, prot. n. 11889.

Denominazione convenzionale della concessione di coltivazione: «PORTO CIVITANOVA».

Ubicazione ed estensione attuale:

- Regione: Marche.
- Province: Macerata e Fermo.
- Superficie originaria: km<sup>2</sup> 62,80.

Nuova delimitazione della concessione di coltivazione per effetto della ripermetrazione:

- Regione: Marche.
- Province: Macerata e Fermo.
- Comuni: Montecosaro, Civitanova Marche, Sant'Elpidio a Mare, Porto Sant'Elpidio.
- Superficie richiesta: km<sup>2</sup> 54,05.
- Foglio della Carta d'Italia alla scala 1:100.000 (I.G.M.): 125.

- Coordinate geografiche dei vertici:

<i>Vertici</i>	<i>Longitudine E Monte Mario</i>	<i>Latitudine N</i>
a	1°11',	43°20',
b	1°14',	43°20',
c	1°14',	43°18',
d	Intersezione tra il parallelo 43°18' e la linea di costa a bassa marea	
e	Intersezione tra la linea di costa a bassa marea ed il parallelo 43°16'	
f	1°17',	43°16',
g	1°17',	43°14',

h	1°14',	43°14',
i	1°14',	43°17',
l	1°12',	43°17',
m	1°12',	43°18',
n	1°11',	43°18',

- Riproduzione del piano topografico della concessione di coltivazione: tavola fuori testo n. 8

NUMERO DI PUBBLICAZIONE: 72

**Istanza di ripermimetrazione dell'area della concessione di coltivazione «QUARTO» presentata dalla Società GAS PLUS ITALIANA S.r.l. (r.u.)**  
(estratto).

Richiedente: Gas Plus Italiana S.r.l. con sede in Milano (MI), Via Enrico Forlanini, 17 (c.a.p. 20134).

Data di presentazione dell'istanza: 3 giugno 2019, prot. n. 11883.

Denominazione convenzionale della concessione di coltivazione: «QUARTO».

Ubicazione ed estensione attuale:

- Regione: Emilia-Romagna.

- Provincia: Piacenza.

- Superficie originaria: km<sup>2</sup> 58,42.

Nuova delimitazione della concessione di coltivazione per effetto della ripermimetrazione:

- Regione: Emilia-Romagna.

- Provincia: Piacenza.

- Comuni: Piacenza, Gossolengo, Podenzano.

- Superficie richiesta: km<sup>2</sup> 14,60.

- Fogli della Carta d'Italia alla scala 1:100.000 (I.G.M.): 60 - 72.

- Coordinate geografiche dei vertici:

<i>Vertici</i>	<i>Longitudine W Monte Mario</i>	<i>Latitudine N</i>
a	-2°48',	45°01',
b	-2°46',	45°01',
c	-2°46',	45°00',
d	-2°44',	45°00',
e	-2°44',	44°59',
f	-2°48',	44°59',

- Riproduzione del piano topografico della concessione di coltivazione: tavola fuori testo n. 9

NUMERO DI PUBBLICAZIONE: 73

**Istanza di ripermimetrazione dell'area della concessione di coltivazione «RECOLETA» presentata dalla Società GAS PLUS ITALIANA S.r.l.**  
(estratto).

Richiedente: Gas Plus Italiana S.r.l. con sede in Milano (MI), Via Enrico Forlanini, 17 (c.a.p. 20134).

Data di presentazione dell'istanza: 3 giugno 2019, prot. n. 11882.

Denominazione convenzionale della concessione di coltivazione: «RECOLETA».

Ubicazione ed estensione attuale:

- Regione: Basilicata.

- Provincia: Matera.

- Superficie originaria: km<sup>2</sup> 44,62.

Nuova delimitazione della concessione di coltivazione per effetto della ripermimetrazione:

- Regione: Basilicata.

- Provincia: Matera.

- Comuni: Montalbano Jonico, Scanzano Jonico, Tursi, Policoro.

- Superficie richiesta: km<sup>2</sup> 28,90.

- Foglio della Carta d'Italia alla scala 1:100.000 (I.G.M.): 212.

- Coordinate geografiche dei vertici:

<i>Vertici</i>	<i>Longitudine E Monte Mario</i>	<i>Latitudine N</i>
a	4°08',	40°16',
b	4°12',	40°16',
c	4°12',	40°15',
d	4°15',	40°15',
e	4°15',	40°14',
f	4°08',	40°14',

- Riproduzione del piano topografico della concessione di coltivazione: tavola fuori testo n. 10

NUMERO DI PUBBLICAZIONE: 74

**Istanza di ripermetrazione dell'area della concessione di coltivazione «S. MAURO» presentata dalla Società GAS PLUS ITALIANA S.r.l. (r.u.)**  
(estratto).

Richiedente: Gas Plus Italiana S.r.l. con sede in Milano (MI), Via Enrico Forlanini, 17 (c.a.p. 20134).

Data di presentazione dell'istanza: 3 giugno 2019, prot. n. 11887.

Denominazione convenzionale della concessione di coltivazione: «S. MAURO».

Ubicazione ed estensione attuale:

- Regione: Abruzzo.

- Provincia: Teramo.

- Superficie originaria: km<sup>2</sup> 25,32.

Nuova delimitazione della concessione di coltivazione per effetto della ripermetrazione:

- Regione: Abruzzo.

- Provincia: Teramo.

- Comuni: Teramo, Bellante, Mosciano Sant'Angelo, Castellalto.

- Superficie richiesta: km<sup>2</sup> 10,12.

- Foglio della Carta d'Italia alla scala 1:100.000 (I.G.M.): 133.

- Coordinate geografiche dei vertici:

<i>Vertici</i>	<i>Longitudine E Monte Mario</i>	<i>Latitudine N</i>
a	1°21',	42°43',
b	1°25',	42°43',
c	1°25',	42°42',
d	1°21',	42°42',

- Riproduzione del piano topografico della concessione di coltivazione: tavola fuori testo n. 11

**ISTANZE DI RINUNCIA**

NUMERO DI PUBBLICAZIONE: 75

**Istanza di rinuncia alla concessione di coltivazione «MASSERIA PETRILLI» presentata dalla Società CANOEL ITALIA S.r.l. (r.u.)**  
(estratto).

Con istanza pervenuta al Ministero dello sviluppo economico il 14 giugno 2019, prot. n. 13035, la Società CANOEL ITALIA S.r.l., rappresentante unica della concessione di coltivazione ubicata nella provincia di Ascoli Piceno, convenzionalmente denominata «MASSERIA PETRILLI» (v. Elenco delle concessioni di coltivazione, n. 868 di riferimento) ha chiesto la rinuncia alla concessione stessa.

## DECRETI RELATIVI ALLA VIGENZA

NUMERO DI PUBBLICAZIONE: 76

DECRETO MINISTERIALE 30 luglio 2019

### **Proroga e riduzione della concessione di coltivazione «MAFALDA» della Società GAS PLUS ITALIANA S.r.l. (r.u.)**

(tavola fuori testo n. 12).

IL DIRETTORE GENERALE PER LA SICUREZZA DELL'APPROVVIGIONAMENTO E LE INFRASTRUTTURE ENERGETICHE

VISTA la legge 11 gennaio 1957, n. 6 e successive modificazioni, recante "Ricerca e coltivazione degli idrocarburi liquidi e gassosi";

VISTA la legge 21 luglio 1967, n. 613 e successive modificazioni, recante "Ricerca e coltivazione degli idrocarburi liquidi e gassosi nel mare territoriale e nella piattaforma continentale e modificazioni alla legge 11 gennaio 1957, n. 6 sulla Ricerca e coltivazione degli idrocarburi liquidi e gassosi";

VISTA la legge 9 gennaio 1991, n. 9 e successive modificazioni, recante "Norme per l'attuazione del nuovo Piano energetico nazionale: aspetti istituzionali, centrali idroelettriche ed elettrodotti, idrocarburi e geotermia, autoproduzione e disposizioni fiscali";

VISTA la legge 7 agosto 1990, n. 241, recante "Nuove norme in materia di procedimento amministrativo e di diritto di accesso ai documenti amministrativi", e successive modificazioni;

VISTO il decreto del Presidente della Repubblica 18 aprile 1994, n. 484, recante "Disciplina dei procedimenti di conferimento dei permessi di prospezione o ricerca e di concessione di coltivazione di idrocarburi in terraferma e in mare";

VISTO il decreto legislativo 25 novembre 1996, n. 624 e successive modificazioni, recante "Attuazione della direttiva 92/91/CEE relativa alla sicurezza e salute dei lavoratori nelle industrie estrattive per trivellazione e della direttiva 92/104/CEE relativa alla sicurezza e salute dei lavoratori nelle industrie estrattive a cielo aperto e sotterranee";

VISTO il decreto legislativo 25 novembre 1996, n. 625 e successive modifiche ed integrazioni, recante "Attuazione della direttiva 94/22/CEE, relativa alle condizioni di rilascio e di esercizio delle autorizzazioni alla prospezione, ricerca e coltivazione di idrocarburi";

VISTO l'Accordo procedimentale (rep. n. 1247), sancito dalla Conferenza Stato-Regioni in data 24 aprile 2001 per l'acquisizione dell'intesa prevista dall'art. 29, comma 2, lettera l) del D. Lgs. n. 112 del 1998;

VISTA la legge 20 agosto 2004, n. 239 e successive modificazioni, recante "Riordino del settore energetico, nonché delega al governo per il riassetto delle disposizioni vigenti in materia di energia";

VISTO il decreto del Presidente del Consiglio dei Ministri 5 dicembre 2013, recante "Regolamento di organizzazione del Ministero dello sviluppo economico";

VISTO il decreto legge 12 settembre 2014, n. 133, convertito, con modificazioni, dalla legge 11 novembre 2014, n. 164, e successive modificazioni, recante "Misure urgenti per l'apertura dei cantieri, la realizzazione delle opere pubbliche, la digitalizzazione del Paese, la semplificazione burocratica, l'emergenza del dissesto idrogeologico e per la ripresa delle attività produttive";

VISTO il decreto ministeriale 24 febbraio 2017, pubblicato nella Gazzetta Ufficiale del 10 maggio 2017, recante "Individuazione degli uffici dirigenziali di livello non generale" del Ministero dello Sviluppo Economico;

VISTA la legge 11 febbraio 2019, n. 12, di conversione del decreto-legge 14 dicembre 2018, n. 135, recante "Disposizioni urgenti in materia di sostegno e semplificazione per le imprese e per la pubblica amministrazione" e, in particolare, il comma 4 dell'articolo 11-ter che stabilisce che "nelle more dell'adozione del PITSAI [...] sono fatti salvi i seguenti procedimenti in corso o avviati successivamente alla data di entrata in vigore della legge di conversione del presente decreto, relativi a istanze di: a) proroga di vigenza delle concessioni di coltivazione di idrocarburi in essere";

VISTO il decreto ministeriale 7 marzo 1985 con il quale è stata accordata per la durata di anni trenta, a decorrere dal 3 dicembre 1984, la concessione di coltivazione "MAFALDA" alle Società PETREX S.p.A. ed ELF ITALIANA con quote rispettivamente del 60% e 40% e rappresentate dalla prima, in territorio della provincia di Campobasso e dell'estensione di km<sup>2</sup> 76,67;

VISTO il decreto ministeriale 17 giugno 1994 con il quale l'area della concessione "MAFALDA" è stata ampliata da km<sup>2</sup> 76,67 a km<sup>2</sup> 79,40;

VISTI i decreti ministeriali 4 agosto 1993, 9 maggio 1996, 23 novembre 1998, 15 settembre 1999, 12 febbraio 2004, 20 luglio 2004, 1 marzo 2013 e 1 agosto 2018 con i quali la titolarità della concessione «MAFALDA» è stata modificata e da ultimo è stata intestata alle Società GAS PLUS ITALIANA S.r.l. ed EDISON EXPLORATION & PRODUCTION S.p.A., con quote rispettivamente del 60% e 40%, rappresentate dalla prima;

VISTA l'istanza in data 3 dicembre 2012, acquisita in data 19 dicembre 2012 prot. 18133, con la quale le Società titolari hanno chiesto la proroga decennale della concessione "MAFALDA" a decorrere dal 3 dicembre 2014 fino al 3 dicembre 2024;



VISTO il decreto direttoriale 22 marzo 2011, in particolare l'articolo 24 il quale prevede che l'istanza di proroga decennale di concessione sia presentata almeno due anni prima della scadenza;

VISTA la nota n. 5660 del 1 marzo 2018 della Direzione Generale per la Sicurezza anche ambientale delle attività minerarie ed energetiche – Ufficio Nazionale Minerario per gli Idrocarburi e le Georisorse (DGS-UNMIG), con la quale è stato espresso parere favorevole, con prescrizioni, alla proroga della concessione sulla base di una area ridotta rispetto a quella attualmente in titolo, da km<sup>2</sup> 79,40 a km<sup>2</sup> 43,42;

VISTA la nota prot. n. 006248 del 7 marzo 2018 con la quale questa Direzione Generale ha comunicato alle Società titolari la propria volontà di concedere la proroga richiesta per la concessione di coltivazione "MAFALDA" su un'area opportunamente ripermetrata in conformità al disposto di cui all'art. 9, comma 3, della legge 9 gennaio 1991, n.9;

VISTA la nota in data 6 aprile 2018 con la quale la Società rappresentante ha formulato il proprio assenso alla riduzione dell'area in concessione da km<sup>2</sup> 79,40 a km<sup>2</sup> 48,55, in luogo dei 43,42 km<sup>2</sup> proposti con nota di questa Direzione n. 006248 del 7 marzo 2018;

VISTE le note n. 11583 del 4 maggio 2018 di questa Direzione e n.10369 del 19 aprile 2018 della DGS UNMIG con le quali è stata accolta la proposta della Società titolare in ordine alla riduzione dell'area in concessione da km<sup>2</sup> 79,40 a km<sup>2</sup> 48,55;

VISTA la nota n.12834 del 17 maggio 2018 con la quale questa Direzione ha richiesto alla Regione Molise l'intesa alla proroga decennale della concessione "MAFALDA", ai sensi dell'art. 3, comma 1, lettera b) dell'Accordo Stato-Regioni del 24 aprile 2001;

VISTA la Determinazione n. 11 del 10 gennaio 2019 della Regione Molise-IV Dipartimento-Servizio Programmazione Politiche Energetiche con la quale è stata espressa l'intesa alla proroga decennale della concessione "MAFALDA", ai fini della prosecuzione dei lavori di coltivazione con gli impianti ed i pozzi esistenti;

VISTA la nota n. 6688 del 25 marzo 2019 con la quale questa Direzione ha richiesto alla DGS-UNMIG chiarimenti in ordine al sopra indicato parere tecnico (nota n. 5660 del 1 marzo 2018) con specifico riferimento all'indicazione riportata nel parere medesimo di richiedere alla Società Gas Plus apposita garanzia fideiussoria per la chiusura mineraria dei pozzi ed il ripristino delle aree;

VISTA la nota n.16114 del 17 luglio 2019 con la quale la DGS-UNMIG ha chiarito che l'indicazione ha carattere precauzionale in funzione del numero di concessioni in titolo alla Società GAS PLUS e delle conseguenti prevedibili chiusure minerarie da avviare e porre in essere. Nella stessa nota si precisa che la stessa prescrizione va, comunque, riferita alla fase operativa successiva al rilascio della proroga, ovvero preliminarmente alle attività di chiusura e ripristino ambientale di competenza della sezione UNMIG di Roma;

VISTA la nota prot. n. 8321 del 12 aprile 2019 con la quale, in attuazione degli indirizzi impartiti dal Gabinetto di questo Ministero, questa Direzione ha informato lo stesso Gabinetto di aver completato l'iter istruttorio propedeutico all'emanazione del decreto finalizzati alla proroga di vigenza della concessione in argomento;

CONSIDERATO che in data 10 maggio 2019 è stata fornita, su richiesta, la documentazione istruttoria al citato Ufficio di Gabinetto;

CONSIDERATO che la data di acquisizione dell'istanza di proroga della concessione "MAFALDA" è successiva, anche se di pochi giorni, al termine di due anni prima di cui al citato decreto direttoriale e che sono in corso approfondimenti giuridici da parte di questo Ministero in ordine al carattere perentorio di tale termine di preavviso;

VISTA la nota n. 16521 in data 22 luglio 2019 con la quale questa Direzione ha rappresentato al Gabinetto di questo Ministero la conclusione del procedimento istruttorio finalizzato alla proroga della concessione in parola "MAFALDA", preso atto dei pareri in senso positivo, inclusa l'intesa regionale, pervenuti e che si sarebbe proceduto all'emanazione dei provvedimenti, citando gli approfondimenti giuridici in corso sulla natura del termine procedimentale di cui sopra, il cui esito potrà produrre effetti anche sul caso in questione;

PRESO ATTO che la Società ha adempiuto agli obblighi derivanti dalla concessione medesima "MAFALDA" e che la prosecuzione delle attività di coltivazione è attuata mediante l'utilizzo degli impianti e dei pozzi esistenti;

RITENUTO di dover procedere, sussistendo tutti i presupposti e con le precisazioni sopra indicate, all'emanazione del provvedimento di proroga della concessione "MAFALDA";

## D E C R E T A:

### Art. 1 (Proroga della concessione)

1. Ai sensi del combinato disposto dell'articolo 29 della legge 21 luglio 1967, n. 613, dell'articolo 9 della legge 9 gennaio 1991, n. 9 e dell'articolo 13, comma 1, del decreto legislativo 25 novembre 1996 n. 625, la concessione di coltivazione di idrocarburi liquidi e gassosi denominata «MAFALDA», ricadente in territorio della provincia di Campobasso, di cui sono titolari le Società GAS PLUS ITALIANA s.r.l. (c.f. n. 04086420967), con sede in Milano, Via Enrico Forlanini, n. 17 (C.a.p. 20134) ed uffici in Fornovo di Taro (Parma), Via Nazionale, 2 (C.a.p. 43045) ed EDISON EXPLORATION & PRODUCTION S.p.A. (c.f.10245700967), con sede legale in Milano, Foro Buonaparte n. 31 (C.a.p. 20121), con quote rispettivamente del 60 % e 40 % rappresentate dalla prima, è prorogata per dieci anni a decorrere dal 3 dicembre 2014 e fino al 3 dicembre 2024.

Art. 2

(Riperimetrazione della concessione)

1. A decorrere dalla data del presente decreto l'area della concessione di coltivazione di idrocarburi liquidi e gassosi "MAFALDA" è ridotta da km<sup>2</sup> 79,40 (settantanovevirgolaquaranta) a km<sup>2</sup> 48,55 (quarantottovirgolacinquantacinque).

2. La zona del terreno entro la quale la Società concessionaria effettuerà le attività, è delimitata, sul piano topografico alla scala 1:100.000 allegato al presente decreto, con linea continua di colore nero passante per i 10 vertici, le cui coordinate geografiche, rilevate graficamente sul piano stesso, sono riportate nella tabella allegata al presente decreto.

Art. 3

(Programma lavori)

1. Il presente decreto autorizza la prosecuzione del normale esercizio della coltivazione senza variazione del programma dei lavori già approvato.

Art. 4

(Obblighi e prescrizioni)

1. La concessione è prorogata nel rispetto delle disposizioni del presente decreto e delle norme in esso richiamate.

2. Le Società concessionarie sono tenute a:

a) condurre le attività nel rispetto della normativa vigente ed, in particolare, delle norme di cui al decreto del Presidente della Repubblica 9 aprile 1959, n. 128, e successive modificazioni, al decreto legislativo 25 novembre 1996, n. 624, ed al decreto legislativo 9 aprile 2008, n. 81;

b) osservare tutte le prescrizioni, indicazioni e condizioni riportate nella determina dirigenziale n. 11 del 10 gennaio 2019 della Regione Molise;

c) presentare entro il 31 dicembre 2021 alla DGS-UNMIG e, per conoscenza, a questa Direzione Generale apposita relazione sullo stato dei pozzi con contestuale proposta di chiusura mineraria di quelli non più utili per la gestione del giacimento;

d) assumere l'impegno, entro il termine di cui alla lettera c), a fornire idonea garanzia fideiussoria per la chiusura mineraria e conseguente ripristino ambientale, secondo le indicazioni fornite dalla Sezione UNMIG di Roma; e presentare, almeno due anni prima della scadenza definitiva della concessione, alla DGS-UNMIG e, per conoscenza, a questa Direzione Generale il piano di dismissione relativo agli impianti di produzione ed ai pozzi ancora esistenti nella concessione. La DGS-UNMIG provvede, per il tramite dell'ufficio territorialmente competente Sezione UNMIG di Roma, ai conseguenti atti di competenza ivi compresa l'acquisizione di idonee garanzie fideiussorie per la chiusura mineraria ed il conseguente ripristino ambientale;

e) osservare le ulteriori prescrizioni che potranno essere impartite dalla citata DGS-UNMIG – Divisione III– Sezione UNMIG di Roma e dalle altre Amministrazioni interessate alla tutela di pubblici interessi ivi comprese quelle disposte dai competenti Uffici della Regione Molise;

f) non apportare alcuna variazione al programma di lavoro approvato con il presente decreto senza la preventiva autorizzazione di questa Amministrazione d'intesa con la Regione Molise, previa eventuale valutazione di compatibilità ambientale;

g) corrispondere allo Stato, alla Regione ed ai Comuni interessati l'aliquota di prodotto, calcolata secondo le modalità di cui all'art. 19 del D.Lgs. n.625/1996;

h) corrispondere il canone annuo dovuto alla Agenzia del Demanio, Direzione Regionale Molise;

i) sollevare e rendere indenne l'Amministrazione da ogni azione che possa essere intentata da terzi in dipendenza dell'esecuzione dei lavori.

Art. 5

(Decadenza)

1. Oltre a quanto disposto dall'articolo 39 della legge 11 gennaio 1957, n. 6, la mancata osservanza alle previsioni del presente decreto costituisce motivo di decadenza della concessione, come pure un eventuale accertamento del carattere perentorio da attribuire al termine di presentazione e acquisizione della domanda di proroga, di cui alle premesse.

Art. 6

(Pubblicazione e consegna)

1. Il presente decreto è pubblicato nel sito internet del Ministero dello sviluppo economico e nel Bollettino Ufficiale degli Idrocarburi e delle Georisorse e consegnato alla Società richiedente tramite l'Agenzia del Demanio - Direzione Regionale Molise.

Art. 7

(Ricorsi)

1. Avverso il presente provvedimento è ammesso ricorso giurisdizionale avanti al Tribunale Amministrativo Regionale Lazio, sede di Roma, secondo le modalità di cui al decreto legislativo 2 luglio 2010, n. 104, ovvero ricorso Straordinario al Capo dello Stato, ai sensi del decreto del Presidente della Repubblica del 25 novembre 1971, n. 1199,

rispettivamente entro 60 e 120 giorni dalla data della pubblicazione sul Bollettino Ufficiale degli Idrocarburi e delle Georisorse del presente provvedimento.

Roma 30 luglio 2019

Il Direttore generale: ROMANO

Allegato al D.M. 30 luglio 2019 relativo alla concessione di coltivazione «MAFALDA».

Coordinate geografiche dei vertici:

<i>Vertici</i>	<i>Longitudine E Monte Mario</i>	<i>Latitudine N</i>
a	2° 17',	41° 58',
b	2° 21',	41° 58',
c	2° 21',	41° 57',
d	2° 23',	41° 57',
e	2° 23',	41° 56',
f	2° 24',	41° 56',
g	2° 24',	41° 55',
h	2° 19',	41° 55',
i	2° 19',	41° 54',
l	2° 17',	41° 54',

Estensione dell'area originaria della concessione: 79,40 km<sup>2</sup>

Estensione dell'area ridotta della concessione: 48,55 km<sup>2</sup>

NUMERO DI PUBBLICAZIONE: 77

DECRETO MINISTERIALE 30 luglio 2019

**Proroga della concessione di coltivazione «MASSERIA VERTICCHIO» della Società ENI S.p.A.**

IL DIRETTORE GENERALE PER LA SICUREZZA DELL'APPROVVIGIONAMENTO E LE INFRASTRUTTURE ENERGETICHE

VISTA la legge 11 gennaio 1957, n. 6 e successive modifiche ed integrazioni, recante "Ricerca e coltivazione degli idrocarburi liquidi e gassosi";

VISTA la legge 21 luglio 1967, n. 613 e successive modifiche ed integrazioni, recante "Ricerca e coltivazione degli idrocarburi liquidi e gassosi nel mare territoriale e nella piattaforma continentale e modificazioni alla legge 11 gennaio 1957, n. 6 sulla Ricerca e coltivazione degli idrocarburi liquidi e gassosi";

VISTA la legge 9 gennaio 1991, n. 9 e successive modifiche ed integrazioni, recante "Norme per l'attuazione del nuovo Piano energetico nazionale: aspetti istituzionali, centrali idroelettriche ed elettrodotti, idrocarburi e geotermia, autoproduzione e disposizioni fiscali";

VISTA la legge 7 agosto 1990, n. 241, recante "Nuove norme in materia di procedimento amministrativo e di diritto di accesso ai documenti amministrativi", e successive modificazioni;

VISTO il decreto del Presidente della Repubblica 18 aprile 1994, n. 484, recante "Disciplina dei procedimenti di conferimento dei permessi di prospezione o ricerca e di concessione di coltivazione di idrocarburi in terraferma e in mare";

VISTO il decreto legislativo 25 novembre 1996, n. 624 e successive modifiche ed integrazioni, recante "Attuazione della direttiva 92/91/CEE relativa alla sicurezza e salute dei lavoratori nelle industrie estrattive per trivellazione e della direttiva 92/104/CEE relativa alla sicurezza e salute dei lavoratori nelle industrie estrattive a cielo aperto e sotterranee";

VISTO il decreto legislativo 25 novembre 1996, n. 625 e successive modifiche ed integrazioni, recante "Attuazione della direttiva 94/22/CEE, relativa alle condizioni di rilascio e di esercizio delle autorizzazioni alla prospezione, ricerca e coltivazione di idrocarburi";

VISTA la legge 20 agosto 2004, n. 239 e successive modifiche ed integrazioni, recante "Riordino del settore energetico, nonché delega al governo per il riassetto delle disposizioni vigenti in materia di energia";

VISTO l'Accordo procedimentale (rep. n. 1247), sancito dalla Conferenza Stato-Regioni in data 24 aprile 2001 per l'acquisizione dell'intesa prevista dall'art. 29, comma 2, lettera l) del D. Lgs. n. 112 del 1998;

VISTO il decreto legislativo 9 aprile 2008, n. 81, recante "Attuazione dell'articolo 1 della legge 3 agosto 2007, n. 123, recante norme in materia di tutela della salute e della sicurezza nei luoghi di lavoro e sue modifiche ed integrazioni";

VISTO il decreto del Presidente del Consiglio dei Ministri 5 dicembre 2013, recante "Regolamento di organizzazione del Ministero dello sviluppo economico";

VISTO il decreto legge 12 settembre 2014, n. 133, convertito, con modificazioni, dalla legge 11 novembre 2014, n. 164, e successive modificazioni, recante "Misure urgenti per l'apertura dei cantieri, la realizzazione delle opere pubbliche, la digitalizzazione del Paese, la semplificazione burocratica, l'emergenza del dissesto idrogeologico e per la ripresa delle attività produttive";

VISTO il decreto ministeriale 24 febbraio 2017, pubblicato nella Gazzetta Ufficiale del 10 maggio 2017, recante "Individuazione degli uffici dirigenziali di livello non generale" del Ministero dello Sviluppo Economico;

VISTA la legge 11 febbraio 2019, n. 12, di conversione del decreto-legge 14 dicembre 2018, n. 135, recante "Disposizioni urgenti in materia di sostegno e semplificazione per le imprese e per la pubblica amministrazione" e, in particolare, il comma 4 dell'articolo 11-ter che stabilisce che "nelle more dell'adozione del PITSAI [...] sono fatti salvi i seguenti procedimenti in corso o avviati successivamente alla data di entrata in vigore della legge di conversione del presente decreto, relativi a istanze di: a) proroga di vigenza delle concessioni di coltivazione di idrocarburi in essere";

VISTO il decreto ministeriale 1 luglio 1982 con il quale è stata accordata alla Società AGIP S.p.A. la concessione di coltivazione di idrocarburi liquidi e gassosi denominata "MASSERIA VERTICCHIO", per l'estensione di km<sup>2</sup> 36,50, ricadente nel territorio della provincia di Campobasso, derivante dall'unificazione delle concessioni "Masseria Verticchio" e "Piano Cavato", con scadenza fissata al 10 febbraio 1994;

VISTI i DD.MM. 7 agosto 1985, 3 giugno 1994 e 28 novembre 1996 con i quali è stato approvato un nuovo programma di sviluppo e ricerca nell'ambito della concessione;

VISTI i DD.MM. 3 giugno 1994 e 1 ottobre 2008 con i quali la concessione è stata prorogata fino al 10 febbraio 2014;

VISTI i DD.MM. 13 febbraio 1998, 9 febbraio 2010 e 21 novembre 2016 con i quali la titolarità della concessione è stata modificata e da ultimo è stata intestata alla Società ENI S.p.A.;

VISTO il D.M. 11 gennaio 2018 con il quale la concessione è stata prorogata fino al 10 febbraio 2019 con riduzione dell'area da km<sup>2</sup> 36,50 a km<sup>2</sup> 28,90 ed è stata approvata la variazione del programma di sviluppo nell'ambito della concessione;

VISTA l'istanza pervenuta in data 10 febbraio 2017 (prot. n. 3649 in data 13 febbraio 2017), con la quale la Società titolare ha chiesto la proroga di vigenza quinquennale della concessione in parola a decorrere dal 10 febbraio 2019 e fino al 10 febbraio 2024;

VISTA la nota prot. n. 00085 del 3 gennaio 2018 della Direzione Generale per la Sicurezza anche ambientale delle attività minerarie ed energetiche – Ufficio Nazionale Minerario per gli Idrocarburi e le Georisorse (DGS-UNMIG), con la quale è stato espresso parere favorevole alla proroga della concessione;

VISTA la nota prot. n. 15172 dell'11 giugno 2018, con la quale questa Direzione Generale ha chiesto alla Regione Molise l'intesa alla proroga quinquennale senza variazione del programma dei lavori della concessione "MASSERIA VERTICCHIO", ai sensi dell'art. 3 dell'Accordo Stato-Regioni del 24 aprile 2001;

VISTA la Determinazione n. 19 del 14 gennaio 2019 della Regione Molise IV Dipartimento- Servizio Programmazione Politiche Energetiche con la quale è stata espressa l'intesa alla proroga quinquennale della concessione "MASSERIA VERTICCHIO";

VISTA la nota prot. n. 8321 del 12 aprile 2019 con la quale, in attuazione degli indirizzi impartiti dal Gabinetto di questo Ministero, questa Direzione ha informato lo stesso Gabinetto di aver completato l'iter istruttorio propedeutico all'emanazione del decreto finalizzato alla proroga di vigenza della concessione in argomento;

CONSIDERATO che in data 10 maggio 2019 è stata fornita la documentazione istruttoria agli atti al citato Ufficio di Gabinetto di questo Ministero, giusta richiesta formulata in data 3 maggio 2019;

VISTA la nota prot. n. 16347 del 18 luglio 2019 con la quale sono stati chiesti dal Gabinetto di questo Ministero chiarimenti in merito all'iter istruttorio condotto con riferimento all'area della concessione da assentire all'atto della proroga di cui all'istanza in argomento;

VISTA la nota n.16114 del 17 luglio 2019 con la quale la DGS-UNMIG ha fornito chiarimenti in merito alla necessità di acquisire fidejussioni per i fini di cui alle chiusure minerarie da avviare e porre in essere nell'ambito di concessione oggetto di proroga;

VISTA la nota n. 16521 in data 22 luglio 2019 con la quale questa Direzione ha fornito al Gabinetto di questo Ministero i richiesti chiarimenti e ha comunicato la conclusione del procedimento istruttorio finalizzato alla proroga della concessione "MASSERIA VERTICCHIO", preso atto dei pareri in senso positivo, inclusa l'intesa regionale, ad oggi pervenuti;

PRESO ATTO che la Società ha adempiuto agli obblighi derivanti dalla concessione medesima "MASSERIA VERTICCHIO" e che la prosecuzione delle attività di coltivazione è attuata mediante l'utilizzo degli impianti e dei pozzi esistenti;

RITENUTO di dovere procedere, sussistendo tutti i presupposti, all'emanazione del provvedimento di proroga della concessione "MASSERIA VERTICCHIO" anche al fine di consentire la prosecuzione delle attività di coltivazione del giacimento di "Torrente Tona";

D E C R E T A:

Art. 1

(Proroga della concessione)

1. Ai sensi dell'articolo 9, comma 8, della legge 9 gennaio 1991, n. 9, come modificato dall'articolo 13 del decreto legislativo 25 novembre 1996 n. 625, la concessione di coltivazione di idrocarburi liquidi e gassosi denominata "MASSERIA VERTICCHIO" sita in territorio della provincia di Campobasso di cui è titolare la Società ENI S.p.A. (c.f. n. 00484960588) con sede legale in Roma Piazzale Enrico Mattei, 1 ed Uffici in San Donato Milanese, via Emilia n. 1 (C.a.p. 20097) è prorogata a decorrere dal 10 febbraio 2019 e fino al 10 febbraio 2024.

2. L'area della concessione è confermata in km<sup>2</sup> 28,90, come risultante dal decreto ministeriale 11 gennaio 2018 citato nelle premesse.

Art. 2

(Programma lavori)

1. Il presente decreto autorizza la prosecuzione delle attività previste per l'esercizio della coltivazione senza variazione del programma dei lavori già approvato con i decreti ministeriali citati nelle premesse.

Art. 3

(Obblighi e prescrizioni)

1. La concessione è prorogata nel rispetto delle disposizioni del presente decreto e delle norme in esso richiamate.

2. La Società concessionaria è tenuta a:

a) condurre le attività nel rispetto della normativa vigente ed, in particolare, delle norme di cui al decreto del Presidente della Repubblica 9 aprile 1959, n. 128, e successive modificazioni, al decreto legislativo 25 novembre 1996, n. 624, ed al decreto legislativo 9 aprile 2008, n. 81;

b) osservare tutte le prescrizioni, indicazioni e condizioni riportate nella determina dirigenziale n. 19 del 14 gennaio 2019 della Regione Molise;

c) osservare le eventuali ulteriori prescrizioni che potranno essere impartite dal Ministero dello sviluppo economico – Direzione generale per la sicurezza anche ambientale delle attività minerarie ed energetiche–Ufficio nazionale minerario per gli idrocarburi e le georisorse – Divisione III–Sezione UNMIG di Roma e dalle altre Amministrazioni interessate alla tutela di pubblici interessi ivi comprese quelle disposte dai competenti Uffici della Regione Molise;

d) non apportare alcuna variazione al programma di lavoro approvato con il presente decreto senza la preventiva autorizzazione di questa Amministrazione d'intesa con la regione Molise, previa eventuale valutazione di compatibilità ambientale;

e) provvedere all'adeguata programmazione delle chiusure minerarie dei pozzi esistente a fine vita produttiva dei pozzi stessi ed alla sistemazione delle aree ad attività lavorativa cessata;

f) presentare, entro il 31 dicembre 2021, alla Direzione Generale per la Sicurezza anche Ambientale delle Attività Minerarie ed Energetiche-UNMIG e, per conoscenza, alla Direzione Generale per la Sicurezza dell'Approvvigionamento e le Infrastrutture Energetiche apposita relazione sullo stato dei pozzi con contestuale proposta di chiusura mineraria di quelli non più utili per la gestione del giacimento;

g) presentare, almeno due anni prima della scadenza definitiva della concessione, alla Direzione Generale per la Sicurezza anche Ambientale delle Attività Minerarie ed Energetiche-UNMIG e, per conoscenza, alla Direzione Generale per la Sicurezza dell'Approvvigionamento e le Infrastrutture Energetiche il piano di dismissione relativo agli impianti di produzione ed ai pozzi ancora esistenti nella concessione;

h) corrispondere allo Stato, alla Regione ed ai Comuni interessati l'aliquota di prodotto, calcolata secondo le modalità di cui all'art. 19 del D.Lgs. n.625/1996;

i) corrispondere il canone annuo dovuto alla Agenzia del Demanio, Direzione Regionale Molise;

l) sollevare e rendere indenne l'Amministrazione da ogni azione che possa essere intentata da terzi in dipendenza dell'esecuzione dei lavori.

Art. 4

(Decadenza)

1. Oltre a quanto disposto dall'articolo 39 della legge 11 gennaio 1957, n. 6, la mancata osservanza alle previsioni del presente decreto costituisce motivo di decadenza della concessione.

Art. 5  
(Pubblicazione e consegna)

1. Il presente decreto è pubblicato nel sito internet del Ministero dello sviluppo economico e nel Bollettino Ufficiale degli Idrocarburi e delle Georisorse e consegnato alla Società richiedente tramite l'Agenzia del Demanio - Direzione Regionale Molise.

Art.6  
(Ricorsi)

1. Avverso il presente provvedimento è ammesso ricorso giurisdizionale avanti al Tribunale Amministrativo Regionale Lazio, sede di Roma, secondo le modalità di cui al decreto legislativo 2 luglio 2010, n. 104, ovvero ricorso Straordinario al Capo dello Stato, ai sensi del decreto del Presidente della Repubblica del 25 novembre 1971, n. 1199, rispettivamente entro 60 e 120 giorni dalla data della pubblicazione sul Bollettino Ufficiale degli Idrocarburi e delle Georisorse del presente provvedimento.

Roma 30 luglio 2019

Il Direttore generale: ROMANO

## ATTIVITÀ DI RICERCA E COLTIVAZIONE DI IDROCARBURI IN MARE

### PERMESSI DI RICERCA

#### ISTANZE DI RINUNCIA

NUMERO DI PUBBLICAZIONE: 78

**Istanza di rinuncia al permesso di ricerca «B.R268.RG» presentata dalla Società PETROCELTIC ITALIA S.r.l. (r.u.)**  
(estratto).

Con istanza pervenuta al Ministero dello sviluppo economico in data 11 luglio 2019, prot. n. 15625, la società PETROCELTIC ITALIA S.r.l., contitolare e rappresentante unica del permesso di ricerca ubicato nel Mare Adriatico, Zona B, convenzionalmente denominato «B.R268.RG» (v. Elenco dei permessi di ricerca, n. 671 di riferimento) ha chiesto la rinuncia al permesso stesso.

## MERCATO DEL GAS NATURALE

### LEGGI E DECRETI

NUMERO DI PUBBLICAZIONE: 79

**Comunicato 28 maggio 2019**

**Comunicazione ai sensi dall'articolo 3, comma 9, del Decreto legislativo 23 maggio 2000, n.164**

#### DIREZIONE GENERALE PER LA SICUREZZA DELL'APPROVVIGIONAMENTO E LE INFRASTRUTTURE ENERGETICHE

Secondo quanto previsto dall'articolo 3, comma 9, del decreto legislativo 23 maggio 2000, n. 164, si pubblicano in allegato le tabelle con i dati relativi all'aggiornamento annuale delle capacità di trasporto della Rete Nazionale dei Gasdotti nei Punti di Entrata ed Uscita interconnessi con l'estero e nei Punti di Entrata interconnessi con i terminali GNL, per il periodo ottobre 2019 - settembre 2034.

In relazione a tali punti vengono inoltre comunicate le capacità già impegnate, risultanti dai conferimenti effettuati.

La differenza tra le capacità di trasporto e le capacità conferite determina, per ogni periodo, la capacità disponibile per nuovi conferimenti.

L'aggiornamento delle capacità di trasporto è stato effettuato, come negli anni precedenti, attraverso l'elaborazione di diversi scenari che rappresentano la previsione di volume giornaliero trasportato, caratteristico in diversi periodi dell'anno. La nota Snam Rete Gas S.p.A. allegata descrive nello specifico le modalità di elaborazione utilizzate e le variazioni intervenute rispetto a quanto comunicato lo scorso anno e le relative motivazioni.

Si segnala che, oltre alle capacità di trasporto di tipo continuo, la Società Snam Rete Gas S.p.A. ha individuato per l'Anno Termico 2019 - 2020 ulteriori capacità di trasporto di tipo interrompibile, disponibili ai Punti di Entrata e ai Punti di Uscita interconnessi con l'estero e che le capacità interrompibili sono state pubblicate, congiuntamente a quelle continue, dall'Impresa maggiore di trasporto sul proprio sito internet, in relazione al processo di conferimento che prevede che la prima asta di conferimento dell'Anno Termico contrattuale 2019-2020 avvenga nel mese di luglio 2019. Snam Rete Gas Spa ha comunicato che, anche quest'anno, il processo di calcolo alla base della determinazione delle capacità di trasporto risulta certificato ISO9001.

Allegati al presente comunicato:

1. Tabella "Capacità di trasporto nei Punti di Entrata interconnessi con l'estero"
2. Tabella "Capacità di trasporto nei Punti di Uscita interconnessi con l'estero"
3. Tabella "Capacità di trasporto nei Punti di Entrata interconnessi con terminali GNL"
4. Tabella "Capacità disponibili nei Punti di Entrata interconnessi con l'estero"
5. Tabella "Capacità disponibili nei Punti di Uscita interconnessi con l'estero"
6. Tabella "Capacità disponibili nei Punti di Entrata interconnessi con terminali GNL"
7. Nota Snam Rete Gas S.p.A. "Aggiornamento Capacità di Trasporto Punti di Entrata e di Uscita interconnessi con l'estero e con i terminali GNL - periodo ottobre 2019 - settembre 2034"
- 7.1 Tabella "Capacità di trasporto nei Punti di Entrata interconnessi con l'estero - Anno termico 2019-2020 - Capacità interrompibile"
- 7.2 Tabella "Capacità di trasporto nei Punti di Entrata interconnessi con l'estero - Anno termico 2019-2020 - Caratteristiche delle capacità di trasporto interrompibili"

Roma, 16 luglio 2019

*Il Direttore Generale: ROMANO*

Si omettono gli allegati pubblicati sul sito internet del Ministero dello sviluppo economico.



## COMUNICATI

NUMERO DI PUBBLICAZIONE: 80

### Elenco Normativa del gas aggiornato al 30 giugno 2019

#### NORMATIVA GAS

180) Decreto Ministeriale 28.5.2019 – Individuazione dei fornitori di ultima istanza per l'anno termico 2019-2020 (pubblicato in GU n. 139 del 15.6.2019) vedi 171

<https://www.mise.gov.it/index.php/it/89-normativa/decreti-ministeriali/2039799-decreto-ministeriale-28-maggio-2019-individuazione-dei-fornitori-di-ultima-istanza-per-l-anno-termico-2019-2020>

179) Decreto Ministeriale 2.4.2019 – Approvazione dei programmi di manutenzione della rete di trasporto del gas naturale per l'anno termico 2018-2019 (pubblicato nella G.U. n. 90 del 16.4.2019 con AVVERTENZA per gli allegati) vedi 169

<https://www.mise.gov.it/index.php/it/89-normativa/decreti-ministeriali/2039554-decreto-ministeriale-2-aprile-2019-manutenzione-rete-gas-anno-termico-2018-2019>

178) Decreto Ministeriale 15.2.2019 – Determinazione e modalità di allocazione della capacità di stoccaggio per il periodo contrattuale 2019-2020 (pubblicato nella GU n. 53 del 4.3.2019) vedi 168

<https://www.mise.gov.it/index.php/it/89-normativa/decreti-ministeriali/2039248-decreto-ministeriale-15-febbraio-2019-stoccaggio-per-il-periodo-contrattuale-2019-2020>

177) Decreto Direttoriale 31.1.2019 – Aggiornamento della Rete di Trasporto Regionale dei gasdotti 2019 (pubblicato solo sul sito Internet del MISE) vedi 173

<https://www.mise.gov.it/index.php/it/93-normativa/decreti-direttoriali/2039234-decreto-direttoriale-del-31-gennaio-2019-aggiornamento-della-rete-di-trasporto-regionale-dei-gasdotti-2019>

176) Decreto Ministeriale 28.12.2018 – Modifica del termine di cui all'articolo 2, comma 5 del decreto Ministeriale 18.5.2018, relativo alla procedura di disalimentazione del punto di riconsegna del cliente finale da parte dell'impresa di trasporto (pubblicato nella G.U. n. 17 del 21.1.2019) vedi 172

<https://www.mise.gov.it/index.php/it/89-normativa/decreti-ministeriali/2039031-decreto-ministeriale-28-dicembre-2018-gas-naturale-disalimentazione-del-punto-di-riconsegna-del-cliente-finale-modifica-del-termina>

175) Decreto Direttoriale 6.12.2018 – Aggiornamento della Rete Nazionale dei gasdotti (pubblicato solo sul sito Internet del MISE) vedi 174

<https://www.sviluppoeconomico.gov.it/index.php/it/93-normativa/decreti-direttoriali/2038932-decreto-direttoriale-6-dicembre-2018-aggiornamento-della-rete-nazionale-dei-gasdotti>

174) Decreto Direttoriale 19.7.2018 – Aggiornamento della Rete Nazionale dei gasdotti (pubblicato solo sul sito Internet del MISE) vedi 157

<http://www.sviluppoeconomico.gov.it/index.php/it/93-normativa/decreti-direttoriali/2038421-decreto-direttoriale-19-luglio-2018-aggiornamento-della-rete-nazionale-dei-gasdotti>

173) Decreto Direttoriale 21.6.2018 – Rete di Trasporto Regionale – Elenco aggiornato gasdotti (pubblicato solo sul sito Internet del MISE) vedi 154

<http://www.sviluppoeconomico.gov.it/index.php/it/93-normativa/decreti-direttoriali/2038287-decreto-direttoriale-21-giugno-2018-rete-di-trasporto-regionale-elenco-aggiornato-gasdotti>

172) Decreto Ministeriale 18.5.2018 – Aggiornamento della Regola tecnica sulle caratteristiche chimico-fisiche e sulla presenza di altri componenti nel gas combustibile da convogliare vedi n. 59 (pubblicato nella G.U. n.129 del 6.6.2018)

<http://www.sviluppoeconomico.gov.it/index.php/it/89-normativa/decreti-ministeriali/2038129-decreto-ministeriale-18-maggio-2018-gas-combustibile-aggiornamento-regola-tecnica>

171) Decreto Ministeriale 15.5.2018 – Individuazione dei fornitori di ultima istanza vedi 153 (pubblicato nella G.U. n 123 del 29.5.2018) vedi delibera ARERA 407/2018/R/GAS del 26.7.2018

<http://www.sviluppoeconomico.gov.it/index.php/it/89-normativa/decreti-ministeriali/2038108-decreto-ministeriale-15-maggio-2018-gas-naturale-individuazione-dei-fornitori-di-ultima-istanza>

170) Decreto Ministeriale 2.3.2018 – Definizioni delle agevolazioni alle imprese a forte consumo di gas naturale in applicazione dell'art. 21 della legge 20.11.2017 n. 167 (Legge europea 2017) – (pubblicato COMUNICATO nella G.U. n. 76 del 31.3.2018) vedi n. 166

<http://www.sviluppoeconomico.gov.it/index.php/it/normativa/decreti-ministeriali/2037856-decreto-ministeriale-2-marzo-2018-impese-a-forte-consumo-di-gas-naturale-definizioni>

(vedi D. Interministeriale 2.3.2018 promozione dell'uso del biometano:

<http://www.sviluppoeconomico.gov.it/index.php/it/normativa/decreti-interministeriali/2037836-decreto-interministeriale-2-marzo-2018-promozione-dell-uso-del-biometano-nel-settore-dei-trasporti>).

169) Decreto Ministeriale 2.3.2018 – Approvazione dei programmi di manutenzione della rete di trasporto del gas naturale anno termico 2017-2018 (pubblicato nella G.U. n.75 del 30.3.2018 con AVVERTENZA per gli allegati) vedi n. 152

<http://www.sviluppoeconomico.gov.it/index.php/it/normativa/decreti-ministeriali/2037855-decreto-ministeriale-2-marzo-2018-approvazione-programmi-manutenzione-rete-trasporto-gas-naturale-anno-termico-2017-2018>

168) Decreto Ministeriale 22.2.2018 – Determinazione e modalità di allocazione della capacità di stoccaggio di modulazione per il periodo contrattuale 1 aprile 2018-31 marzo 2019 vedi 159 (pubblicato nella G.U. n. 62 del 15.3.2018) <http://www.sviluppoeconomico.gov.it/index.php/it/89-normativa/decreti-ministeriali/2037802-decreto-ministeriale-22-febbraio-2018-stoccaggio-per-il-periodo-contrattuale-2018-2019>

167) Decreto Ministeriale 18 dicembre 2017 – Approvazione delle modifiche alla disciplina del mercato del gas naturale, con AVVERTENZA per gli allegati vedi 160 (pubblicato nella G.U. n. 10 del 13.1.2018).

<http://www.sviluppoeconomico.gov.it/index.php/it/89-normativa/decreti-ministeriali/2037549-decreto-ministeriale-18-dicembre-2017-disciplina-mercato-del-gas-naturale>

166) Decreto Interministeriale 10 novembre 2017 - Ministro dello Sviluppo Economico e Ministro dell'Ambiente e della tutela del territorio e del mare – Decreto di adozione della Strategia Energetica Nazionale (pubblicato nei siti del Ministero dello Sviluppo economico e del Ministero dell'Ambiente e della tutela del territorio e del mare e COMUNICATO pubblicato nella G.U. n. 288 del 11.12.2017).

<http://www.sviluppoeconomico.gov.it/index.php/it/normativa/decreti-interministeriali/2037375-decreto-interministeriale-10-novembre-2017-strategia-energetica-nazionale>

<http://www.minambiente.it/comunicati/strategia-energetica-nazionale-2017>

165bis) Regolamento (UE) 2017/1938 del Parlamento Europeo e del Consiglio del 25 ottobre 2017 concernente misure volte a garantire la sicurezza dell'approvvigionamento di gas e che abroga il regolamento (UE) n. 994/2010 (pubblicato nella G.U. dell'Unione Europea L 280 del 28.10.2017) vedi 59

165) Decreto Ministeriale 18 ottobre 2017 – Aggiornamento del Piano di azione preventivo e del Piano di emergenza per fronteggiare eventi sfavorevoli per il sistema del gas naturale (pubblicato nella G.U. n. 254 del 30.10.2017 con AVVERTENZA per gli allegati) vedi n. 133.

<http://www.sviluppoeconomico.gov.it/index.php/it/normativa/decreti-ministeriali/2037273-decreto-ministeriale-18-ottobre-2017-gas-naturale-approvazione-del-piano-di-azione-preventiva-e-piano-di-emergenza>

<http://www.mise.gov.it/index.php/it/energia/gas-naturale-e-petrolio/gas-naturale/piani-di-emergenza-e-prevenzione>

164) Decreto Ministeriale 31 maggio 2017 – Modifica all'art.8, comma 1, del decreto 26 settembre 2001, recante: "Composizione del Comitato tecnico di emergenza e monitoraggio del sistema del gas" (pubblicato nella G.U. n. 151 del 30.6.2017). vedi n.11.

<http://www.sviluppoeconomico.gov.it/index.php/it/normativa/decreti-ministeriali/2036789-decreto-ministeriale-31-maggio-2017-composizione-del-comitato-tecnico-di-emergenza-e-monitoraggio-del-sistema-del-gas-2>

163) Decreto Ministeriale 29.5.2017 – Servizio integrato rigassificazione e stoccaggio – terza asta. vedi 161 (pubblicato nella G.U. n. 139 del 17.6.2017).

<http://www.sviluppoeconomico.gov.it/index.php/it/89-normativa/decreti-ministeriali/2036617-decreto-ministeriale-29-maggio-2017-servizio-integrato-rigassificazione-e-stoccaggio>

162) Decreto Ministeriale 28 aprile 2017 – Approvazione dei programmi di manutenzione annuale predisposti dai Gestori di reti di trasporto di gas naturale, per l'anno termico 2016-2017. vedi 152 (pubblicato nella G.U. n. 112 del 16.5.2017).

<http://www.sviluppoeconomico.gov.it/index.php/it/normativa/decreti-ministeriali/2036503-decreto-ministeriale-28-aprile-2017-approvazione-dei-programmi-di-manutenzione-della-rete-di-trasporto-del-gas-naturale>

161) Decreto Ministeriale 21.4.2017 – Servizio integrato rigassificazione e stoccaggio – seconda asta. vedi 158 (pubblicato nella G.U. n. 115 del 19.5.2017)

<http://www.sviluppoeconomico.gov.it/index.php/it/normativa/decreti-ministeriali/2036441-decreto-ministeriale-21-aprile-2017-allocazione-della-capacita-di-stoccaggio>

160) Decreto Ministeriale 13.3.2017 – Approvazione delle modifiche alla Disciplina del mercato del gas naturale, con AVVERTENZA per gli allegati vedi 151 (pubblicato nella G.U. n. 70 del 24.3.2017).

<http://www.sviluppoeconomico.gov.it/index.php/it/89-normativa/decreti-ministeriali/2036219-decreto-direttoriale-13-marzo-2017-modifiche-alla-disciplina-del-mercato-del-gas-naturale>

159) Decreto Ministeriale 14.2.2017 – Determinazione e modalità di allocazione della capacità di stoccaggio di modulazione per il periodo contrattuale 1 aprile 2017 – 31 marzo 2018 vedi 150 (pubblicato nella G.U. n. 49 del 28.2.2017).

<http://www.sviluppoeconomico.gov.it/index.php/it/89-normativa/decreti-ministeriali/2036026-decreto-ministeriale-14-febbraio-2017-determinazione-e-modalita-di-allocazione-della-capacita-di-stoccaggio-di-modulazione-per-il-periodo-contrattuale-1-aprile-2017-31-marzo-2018>

158) Decreto Ministeriale 13.2.2017 – Servizio integrato rigassificazione e stoccaggio per l'anno contrattuale 1.4.2017 – 31 marzo 2018 – integrazioni al DM 7.12.2016 pubblicato nella Gazzetta Ufficiale n. 295 del 19.12.2016 vedi 156 (pubblicato nella G.U. n 46 del 24.2.2017)

<http://www.sviluppoeconomico.gov.it/index.php/it/89-normativa/decreti-ministeriali/2036011-decreto-ministeriale-13-febbraio-2017-integrazione-al-decreto-7-dicembre-2016>

157) Decreto Direttoriale 31.1.2017 - Aggiornamento della Rete Nazionale dei gasdotti 2017 (pubblicato solo sul sito INTERNET del MISE) vedi 147.

<http://www.sviluppoeconomico.gov.it/index.php/it/normativa/decreti-direttoriali/2035925-decreto-direttoriale-31-gennaio-2017-aggiornamento-della-rete-nazionale-dei-gasdotti>

156) Decreto Ministeriale 7.12.2016 – Servizio integrato rigassificazione e stoccaggio per l'anno contrattuale 1 aprile 2017 – 31 marzo 2018 (pubblicato nella G.U. n. 295 del 19.12.2016) vedi 150.

<http://www.sviluppoeconomico.gov.it/index.php/it/normativa/decreti-ministeriali/2035678-decreto-ministeriale-7-dicembre-2016-servizio-rigassificazione-e-stoccaggio-anno-contrattuale-1-4-2017-31-3-2018>

155) Decreto Ministeriale 16.11.2016 – Approvazione delle modifiche urgenti alla Disciplina del mercato del gas naturale, allegata al decreto 6 marzo 2013 con AVVERTENZA per gli allegati (pubblicato nella G.U. n. 282 del 2.12.2016) vedi 151.

<http://www.sviluppoeconomico.gov.it/index.php/it/normativa/decreti-ministeriali/2035566-decreto-ministeriale-16-novembre-2016-modifiche-alla-disciplina-mercato-gas-naturale>

154) Decreto Direttoriale 16.11.2016 – Aggiornamento delle Reti di Trasporto Regionale (pubblicato solo sul sito INTERNET del MISE) vedi 148.

<http://www.sviluppoeconomico.gov.it/index.php/it/normativa/decreti-direttoriali/2035546-decreto-direttoriale-16-novembre-2016-reti-di-trasporto-regionale-elenco-aggiornato-gasdotti>

153) Decreto Ministeriale 22.7.2016 – Individuazione dei fornitori di ultima istanza per gli anni termici 2016-2017 e 2017-2018 (pubblicato nella G.U. n. 196 del 23.8.2016) vedi 138.

[http://www.sviluppoeconomico.gov.it/images/stories/normativa/decreto\\_ministeriale\\_22\\_luglio\\_2016\\_anni%20termic\\_2016-2017\\_2017-2018.pdf](http://www.sviluppoeconomico.gov.it/images/stories/normativa/decreto_ministeriale_22_luglio_2016_anni%20termic_2016-2017_2017-2018.pdf)

152) Decreto Ministeriale 21.6.2016 – Approvazione dei programmi di manutenzione annuali predisposti dai Gestori di reti di trasporto di gas naturale per l'anno termico 2015-2016 (pubblicato nella G.U. n.171 del 23.7.2016).

<http://www.sviluppoeconomico.gov.it/index.php/it/normativa/decreti-ministeriali/2034859-decreto-ministeriale-21-giugno-2016-approvazione-dei-programmi-di-manutenzione-annuali-predisposti-dai-gestori-di-reti-di-trasporto-di-gas-naturale-per-l-anno-termico-2015-2016>

151) Decreto Ministeriale 11.5.2016 – Approvazione delle modifiche urgenti alla Disciplina del mercato del gas naturale allegata al DM 6.3.2013 del Ministro dello Sviluppo Economico con AVVERTENZA per gli allegati (pubblicato nella G.U. n. 129 del 4.6.2016) vedi 149.

<http://www.sviluppoeconomico.gov.it/index.php/it/normativa/decreti-ministeriali/2034633-decreto-ministeriale-11-maggio-2016-approvazione-modifiche-urgenti-alla-disciplina-del-mercato-del-gas-naturale>

150) Decreto Ministeriale 25.2.2016 – Determinazione e modalità di allocazione della capacità di stoccaggio di modulazione per il periodo contrattuale 2016-2017 (pubblicato nella G.U. n.76 dell'1.4.2016).

<http://www.sviluppoeconomico.gov.it/index.php/it/normativa/decreti-ministeriali/2034147-decreto-ministeriale-25-febbraio-2016-determinazione-e-modalita-di-allocazione-della-capacita-di-stoccaggio-di-modulazione-per-il-periodo-contrattuale-2016-2017>

149) Decreto Ministeriale 25.2.2016 – Approvazione delle modifiche alla disciplina del mercato del gas naturale, allegata al decreto 6 marzo 2013 con AVVERTENZA per gli allegati (pubblicato nella G.U. n. 69 del 23.3.2016) vedi 145.

<http://www.sviluppoeconomico.gov.it/index.php/it/normativa/decreti-direttoriali/2033576-decreto-direttoriale-3-novembre-2015-gas-naturale-aggiornamento-della-rete-di-trasporto-regionale>

148) Decreto Direttoriale 3.11.2015 – Aggiornamento della Rete di Trasporto Regionale (pubblicato solo sul sito INTERNET del MISE) vedi n. 139.

<http://www.sviluppoeconomico.gov.it/index.php/it/normativa/decreti-direttoriali/2033576-decreto-direttoriale-3-novembre-2015-gas-naturale-aggiornamento-della-rete-di-trasporto-regionale>

147) Decreto Direttoriale 20.10.2015 – Aggiornamento della Rete Nazionale dei Gasdotti al 1° gennaio 2016 (pubblicato solo sul sito INTERNET del MISE) vedi 140.

<http://www.sviluppoeconomico.gov.it/index.php/it/normativa/decreti-direttoriali/2033504-decreto-ministeriale-20-ottobre-2015-aggiornamento-della-rete-nazionale-dei-gasdotti-al-1-gennaio-2016>

146) Legge 29.7.2015 n. 115 – Disposizioni per l'adempimento degli obblighi derivanti dall'appartenenza dell'Italia all'Unione europea – Legge europea 2014 – Compiti dell'ANR per quanto riguarda il Piano decennale di sviluppo della rete (pubblicata nella G.U. n. 178 del 3.8.2015) modifiche al D.L. n. 93 del 2011 (vedi n.96) al DM 27.2.2013 (vedi n. 121) e ai DM 21 e 22.10.2010 (vedi n. 88 e 89) vedi nota del Direttore Generale della DGSAIE del 7.9.2015 prot. 20473.

145) Decreto Ministeriale 9.6.2015 – Approvazione delle modifiche alla disciplina del mercato del gas allegata al decreto 6.3.2013 con AVVERTENZA per gli allegati (pubblicato nella G.U. n. 151 del 2.7.2015) vedi 122, 126, 137 e 149.

144) Decreto Ministeriale 20.5.2015 – Regolamento n. 106 – Regolamento recante modifica al decreto 12 novembre 2011, n. 226, concernente i criteri di gara per l'affidamento del servizio di distribuzione del gas naturale (pubblicato nella G.U. n. 161 del 14.7.2015 con AVVERTENZA) vedi 101.

[http://www.sviluppoeconomico.gov.it/images/stories/normativa/DM-Regolamento-20\\_5\\_2015-mdf-226\\_2011.pdf](http://www.sviluppoeconomico.gov.it/images/stories/normativa/DM-Regolamento-20_5_2015-mdf-226_2011.pdf)

143) Decreto Ministeriale 6.2.2015 – Determinazione e modalità di allocazione della capacità di stoccaggio di modulazione per il periodo contrattuale 2015-2016 (pubblicato nella G.U. n. 44 del 23.2.2015).

142) Decreto Ministeriale 26.1.2015 – Approvazione dei programmi di manutenzione annuali predisposti dai gestori di rete di trasporto di gas naturale per l'anno termico 2014-2015 (pubblicato nella G.U. n. 35 del 12.2.2015).

141) Legge 23 dicembre 2014, n. 190 – art. 1 – comma 551, 552 e 553 (pubblicato nella G.U. n. 300 del 29.12.2014 – S.O. n. 99).

140) Decreto Direttoriale 9.10.2014 – Aggiornamento Rete Nazionale dei Gasdotti (pubblicato solo nel sito INTERNET del MISE in base all'art. 2, comma 2, del DM 28.1.2013) vedi 131.

139) Decreto Direttoriale 9.10.2014 – Aggiornamento Rete di Trasporto Regionale (pubblicato solo nel sito INTERNET del MISE in base all'art. 2, comma 2 del DM 28.1.2013) vedi 130.

138) Decreto Ministeriale 31.7.2014 - Individuazione dei fornitori di ultima istanza per gli anni termici 2014-2015 e 2015-2016 (pubblicato nella G.U. n. 186 del 12.8.2014).

137bis) Decreto Legislativo 4.7.2014, n. 102 Attuazione della direttiva 2012/27/UE sull'efficienza energetica, che modifica le direttive 2009/125/CE e 2010/30/UE e abroga le direttive 2004/8/CE e 2006/32/CE (pubblicato nella G.U. n. 165 del 18.7.2014)

[http://www.bosettiegatti.eu/info/norme/statali/2014\\_0102.htm](http://www.bosettiegatti.eu/info/norme/statali/2014_0102.htm)

137) Decreto Ministeriale 21.5.2014 - Approvazione delle modifiche urgenti alla disciplina del mercato del gas allegata al DM 6.3.2013 del Ministro dello Sviluppo Economico (pubblicato nella G.U. n. 127 del 4.6.2014 con AVVERTENZA per gli allegati) vedi 122 (DM 6.3.2013 approv. della disciplina), 126 (DM 9.8.2013 data di avvio del mercato.....) e 145.

136) Decreto Ministeriale 22.5.2014 – Approvazione documento: Linee guida su criteri e modalità applicative per la valutazione del valore di rimborso degli impianti di distribuzione del gas naturale (pubblicato nella G.U. n.129 del 6.6.2014) vedi 92 (DM 19.1.2011 determ.degli ambiti territ.) 101 (DM 12.11.2011 regolamento criteri n. 226) – (legge 21.6.2013 n. 69 art.4 comma 6 e legge 21.2.2014 n. 9 art. 1 comma 16).  
<http://unmig.mise.gov.it/dgsaie/ambiti/norme/dm22052014.asp>

135) Decreto Ministeriale 30.4.2014 – Approvazione dei programmi di manutenzione annuali predisposti dai gestori di reti di trasporto di gas naturale per l'anno termico 2013-2014" (pubblicato nella G.U. n. 118 del 23.5.2014).

134) Decreto Ministeriale 19.2.2014 – Modalità di allocazione della capacità di stoccaggio di modulazione per il periodo 1 aprile 2014 – 31 marzo 2015 (pubblicato nella G.U. n. 50 del 1.3.2014).

133) Decreto Ministeriale 27.12.2013 – Approvazione del piano di emergenza aggiornato del sistema nazionale del gas naturale riportato nell'allegato A comprensivo di tutti gli aggiornamenti precedentemente intervenuti (pubblicato nella G.U. n. 22 del 28.1.2014) vedi n. 124, 128 e "sito internet MISE – energia – gas naturale – piani di emergenza e prevenzione allegati in italiano e in inglese".

<http://www.sviluppoeconomico.gov.it/index.php/it/normativa/decreti-ministeriali/2029908-decreto-ministeriale-27-dicembre-2013-con-allegato-a-qapprovazione-del-piano-di-emergenza-aggiornato-del-sistema-nazionale-del-gas-naturale-riportato-nellallegato-a-comprensivo-di-tutti-gli-aggiornamenti-precedentemente-intervenuti>

132) Decreto Ministeriale 5.12.2013 del Ministro dello sviluppo economico, di concerto con il Ministro dell'Ambiente e della tutela del territorio e del mare e con il Ministro delle politiche agricole, alimentari e forestali relativo alle modalità di incentivazione del bio metano immesso nella rete del gas naturale (pubblicato nella G.U. n. 295 del 17.12.2013).

131) Decreto Direttoriale 11.11.2013 – Aggiornamento Rete Nazionale dei Gasdotti (pubblicato solo nel sito INTERNET del MISE in base all'art. 2 comma 2 del DM 28.1.2013) vedi 115.

130) Decreto Direttoriale 11.11.2013 – Aggiornamento Rete Trasporto Regionale (pubblicato solo nel sito INTERNET del MISE in base all'art.2 comma 2 del DM 28.1.2013) vedi 116.

129) Decreto Ministeriale 18.10.2013 – Termini e condizioni per un servizio di peak shaving, durante il periodo invernale dell'anno termico 2013-2014 (pubblicato nella G.U. n. 258 del 18.10.2013) vedi DM 124, 127, 128 e 133.  
<http://www.sviluppoeconomico.gov.it/index.php/it/normativa/decreti-ministeriali/2029435-decreto-ministeriale-18-ottobre-2013-termini-e-condizioni-per-un-servizio-di-peak-shaving-durante-il-periodo-invernale-dellanno-termico-2013-2014>

128) Decreto Ministeriale 13.9.2013 – Modifiche al piano di emergenza di cui all'allegato 2 del decreto ministeriale 19.4.2013 (pubblicato nella G.U. n. 232 del 3.10.2013) vedi DM 19.4.2013 al n. 124 modifiche all'allegato 2 e 127,129, 133.

<http://www.sviluppoeconomico.gov.it/images/stories/energia/Normativa/DM-13.9.13-modifica-Piano-em.-del-DM-19.4.13.pdf>

127) Decreto Ministeriale 13.9.2013 – Termini e condizioni di partecipazione del settore termoelettrico nelle situazioni di emergenza alla riduzione dei consumi di gas per l'anno termico 2013/2014 (pubblicato nella G.U. n. 231 del 2.10.2013) vedi DM 19.4.2013 al n. 124 e 128, 129.

126) Decreto Ministeriale 9.8.2013 – Determinazione della data di avvio del mercato a termine del gas naturale (pubblicato nella G.U. n.193 del 19.8.2013) vedi 122 (DM 6.3.2013 approvazione della disciplina ecc.), 137 (DM 21.5.2014 approv. delle modifiche urgenti alla disciplina....) e 145.

125) Decreto Ministeriale 7.8.2013 – Individuazione dei fornitori di ultima istanza per l'anno termico 2013-2014 (pubblicato nella G.U. n. 193 del 19.8.2013).

124) Decreto Ministeriale 19.4.2013 – Piano di azione preventivo e del piano di emergenza ai sensi dell'art. 8, comma 1, del d.l. n. 93/2011, in conformità con le disposizioni dell'art. 10 del regolamento (UE) n. 994/2010 (pubblicato nella G.U. n. 113 del 16.5.2013). vedi n. 127 e n. 128(modifiche all'all. 2) e 129 e 133.

<http://www.sviluppoeconomico.gov.it/index.php/it/normativa/decreti-ministeriali/2027544-decreto-ministeriale-19-aprile-2013-piano-di-azione-preventivo-e-piano-di-emergenza-ai-sensi-dellart-8-comma-1-del-di-n-932011-in-conformita-con-le-disposizioni-dellart-10-del-regolamento-ue-n-9942010>

123) Decreto Ministeriale 5.4.2013 – Accettazione dell'aggiornamento annuale del piano di sviluppo di nuova capacità di stoccaggio ai sensi dell'art.5, comma 4, del decreto legislativo n. 130/10 (pubblicato nella G.U. n. 94 del 22.4.2013).

122) Decreto Ministeriale 6.3.2013 – Approvazione della disciplina del gas naturale ai sensi dell'art. 30, comma1, della legge n. 99/09 (pubblicato nella G.U. n. 74 del 28.3.2013 con AVVERTENZA per gli allegati) vedi 126 (DM 9.8.2013 determinazione della data di avvio ecc.), 137 (DM 21.5.2014 approvaz. delle modifiche urgenti alla disciplin.) e 145.

121) Regolamento 27.2.2013 n. 65 – Regolamento di cui all'art. 16, comma 1 del D.Lgs. 1 giugno 2011, n. 93, per la redazione del Piano decennale di sviluppo delle reti di trasporto di gas naturale (pubblicato nella G.U. n. 134 del 10.6.2013) vedi 146.

120) Decreto Ministeriale 15.2.2013 – Stoccaggio associato al servizio di rigassificazione e approvvigionamento di gas naturale per le imprese (pubblicato nella G.U. n. 59 del 11.3.2013).

119) Decreto Ministeriale 15.2.2013 – Determinazione delle capacità di stoccaggio di modulazione e delle modalità di ripartizione e allocazione delle capacità di stoccaggio (pubblicato nella G.U. n. 55 del 6.3.2013).

118) Decreto Ministeriale 15.2.2013 – Approvazione dei programmi di manutenzione annuali predisposti dai gestori di reti di trasporto di gas naturali (pubblicato nella G.U. n. 59 del 11.3.2013).

117) Decreto Ministeriale 5.2.2013 – Decreto di approvazione dello schema di contratto tipo relativo all'attività di distribuzione del gas naturale (pubblicato COMUNICATO nella G.U. n. 39 del 15.2.2013).

116) Decreto Ministeriale 28.1.2013 – Aggiornamento della rete regionale dei gasdotti (pubblicato nella G.U. n. 39 del 15.2.2013 con AVVERTENZA per gli allegati) vedi 103.

115) Decreto Ministeriale 28.1.2013 – Aggiornamento della rete nazionale dei gasdotti (pubblicato nella G.U. n. 42 del 19.2.2013) vedi 102.

114) Decreto Ministeriale 12.12.2012 – Estensione di termini e condizioni di partecipazione alla procedura di contenimento dei consumi di gas per l'anno termico 2012-2013 (pubblicato nella G.U. n. 1 del 2.1.2013).

113) Decreto Ministeriale 23.11.2012 – Termini e condizioni di partecipazione del settore termoelettrico nelle situazioni di emergenza, alla riduzione dei consumi di gas per l'anno termico 2012-2013. (pubblicato nella G.U. n. 290 del 13.12.2012).

112) Decreto Ministeriale 23.11.2012 – Termini e condizioni di partecipazione alla procedura di contenimento di consumi di gas per l'anno termico 2012-2013. (pubblicato nella G.U. n. 285 del 6.12.2012).

111) Decreto Ministeriale 3.8.2012 – Individuazione dei fornitori di ultima istanza per l'anno termico "2012-2013" (pubblicato nella G.U. n. 196 del 23.8.2012).

110) Decreto Ministeriale 28.5.2012 – Accettazione dell'aggiornamento per l'anno 2011 del piano di sviluppo – proposto da ENI S.p.A. – di nuova capacità di stoccaggio di gas naturale "ai sensi dell'art. 5, comma 4, del D.L. n. 130 del 13.8.2010 (pubblicato nella G.U. n. 141 del19.6.2012).

109) Legge 4 aprile 2012 n. 35 – Conversione D.L. n.5 del 2012 – art. 57 bis: modalità di compatibilità (pubblicato nella G.U. n. 82 del 6.4.2012, S.O. n. 69) vedi n. 96.

108) Decreto Ministeriale 29.3.2012 – Norme in materia di stoccaggio strategico di gas naturale (pubblicato nella G.U. n. 77 del 31.3.2012).

- 107) Legge 24.3.2012, n. 27 – Conversione in legge, con modificazioni, del decreto-legge 24.1.2012, n. 1, recante disposizioni urgenti per la concorrenza, lo sviluppo delle infrastrutture e la competitività – art. 13, 14, 15. (pubblicato nella G.U. supp. ord. n. 71 del 24.3.2012).
- 106) Decreto Ministeriale 23.2.2012 – Modalità di cessione presso il mercato regolamentato di quote del gas naturale importato (pubblicato nella G.U. n. 63 del 15.3.2012).
- 105) Decreto Ministeriale 29.12.2011 – Termini e condizioni di partecipazione all'obbligo di contenimento di consumi di gas per l'anno termico 2011/2012 (pubblicato nella G.U. n. 17 del 21.1.2012).
- 104) Decreto Ministeriale 29.12.2011 – Semplificazione per le attività di vendita di gas naturale e di biogas ai sensi dell'articolo 30 del decreto legislativo 1 giugno 2011, n. 93 (pubblicato nella G.U. n. 16 del 20.1.2012) vedi n. 96
- 103) Decreto Ministeriale 19.12.2011 – Aggiornamento dell'elenco dei gasdotti facenti parte della Rete di Trasporto Regionale (pubblicato nella G.U. n. 302 del 29.12.2011) e Comunicato pubblicato nella G.U. n. 14 del 18.1.2012 vedi 89.
- 102) Decreto Ministeriale 19.12.2011 – Aggiornamento dell'elenco dei gasdotti facenti parte della rete nazionale dei gasdotti (pubblicato nella G.U. n. 302 del 29.12.2011) e Comunicato pubblicato nella G.U. n. 14 del 18.1.2012 vedi 88.
- 101) Decreto Ministeriale 12.11.2011 n. 226 – Regolamento per i criteri di gara e per la valutazione dell'offerta per l'affidamento del servizio della distribuzione del gas naturale (pubblicato nella G.U. n. 22 del 27.1.2012 – Suppl. Ordinario n. 20) – vedi Testo aggiornato del decreto-legge 21 giugno 2013, n. 69 convertito con modificazioni, dalla Legge 9 agosto 2013, n. 98 (GU supplemento ordinario n. 63 del 20 agosto 2013) Disposizioni urgenti per il rilancio dell'economia – vedi art. 4, Norme in materia di concorrenza nel mercato del gas naturale e nei carburanti. Vedi 92, 136 e 144.
- 100) Decreto Ministeriale 18.10.2011 – Determinazione dei Comuni appartenenti a ciascun ambito territoriale del settore della distribuzione del gas naturale (pubblicato nella G.U. n. 252 del 28.10.2011 – Suppl. Ord. n. 225 del 2.11.2011) Comunicato pubblicato nella G.U. n. 303 del 30.12.2011 e Comunicato pubblicato nella G.U. n. 282 del 3.12.2012) vedi sentenza n. 134 - 3-7 giugno 2013 ai n. 92 e 96.
- 99) Decreto Ministeriale 2.8.2011 – Aggiornamento delle procedure per il rilascio delle autorizzazioni all'importazione di gas naturale, in attuazione dell'art. 28 del decreto legislativo 1.6.2011 n. 93 (pubblicato nella G.U. n. 195 del 23.8.2011) vedi n. 96.
- 98) Decreto Ministeriale 29.7.2011 – Individuazione dei fornitori di ultima istanza per l'anno termico 2011-2012 (pubblicato nella G.U. n.195 del 23.8.2011).
- 97) Decreto Ministeriale 22 luglio 2011 – Modifica dell'art. 4, comma 3, del decreto 6.8.2010 del ministro dello sviluppo Economico per la vendita delle aliquote di prodotto della produzione di gas nel territorio nazionale, royalties, destinate allo Stato (pubblicato nella G.U. n. 195 del 23.8.2011) vedi n. 86.
- 96) Decreto legislativo 1.6.2011, n. 93 - Attuazione delle direttive 2009/72/CE, 2009/73/CE e 2008/92/CE relative a norme comuni per il mercato interno dell'energia elettrica, del gas naturale e ad una procedura comunitaria sulla trasparenza dei prezzi al consumatore finale industriale di gas e di energia elettrica, nonché abrogazione delle direttive 2003/54/CE e 2003/55/CE (supplemento ordinario n. 157/L alla G.U. n.148 del 28.6.2011) vedi direttiva 2009/73/CE del Parlamento Europeo e del Consiglio del 13.7.2009 G.U. dell'Unione Europea 211/94 del 14.8.2009 e n. 99 e n. 104 (vedi sentenza n.134 – 3-7 giugno 2013 ai n. 92 e 99) vedi 109 art. 57bis e n. 146 – vedi n. 4.  
<http://www.normattiva.it/uri-res/N2Ls?urn:nir:stato:decreto.legislativo:2000-05-23;164!vig=2016-07-27>
- 95) Decreto Ministeriale 21 aprile 2011 del Ministro dello Sviluppo Economico di concerto con il Ministro del Lavoro e delle politiche sociali - Disposizioni per governare gli effetti sociali connessi ai nuovi affidamenti delle concessioni di distribuzione del gas in attuazione del comma 6, dell'art. 28 del decreto legislativo 23 maggio 2000, n. 164, recante norme comuni per il mercato intero del gas.(pubblicato nella G.U. n. 102 del 4.11.2011).
- 94) Decreto Ministeriale 31 gennaio 2011 – Condizioni di reciprocità e idoneità previste per la partecipazione dei clienti finali agli investimenti (pubblicato nella G.U. n. 46 del 25.2.2011).
- 93) Decreto Ministeriale 31 gennaio 2011 – Accettazione del piano di sviluppo di nuova capacità di stoccaggio (pubblicato nella G.U. n. 42 del 21.2.2011).
- 92) Decreto Ministeriale 19 gennaio 2011 del Ministro dello Sviluppo Economico di concerto con il Ministro per i rapporti con le regioni e per la coesione territoriale Determinazione degli ambiti territoriali nel settore della distribuzione del gas naturale (pubblicato nella G.U. n. 74 del 31.3.2011) (vedi sentenza n. 134 – 3-7 giugno 2013 ai n. 96 e 100). vedi 101 e 136.
- 91) Decreto Ministeriale 28.12.2010 – Termini e condizioni di partecipazione all'obbligo di contenimento di consumi di gas per l'anno termico 2010/2011 (pubblicato nella G.U. n. 42 del 21.2.2011).
- 90) Decreto Ministeriale 24 novembre 2010 – Modifica e integrazione delle disposizioni di cui al D.M. 28.4.2006 vedi n. 51 (pubblicato nella G.U. n. 3 del 5.1.2011).

- 89) Decreto ministeriale 22 ottobre 2010 - Aggiornamento delle Reti di Trasporto Regionale di gas naturale (pubblicato nella G.U. n. 283 del 3.12.2010) e COMUNICATO relativo al DM 22.10.2010 (pubblicato nella G.U. 14.1.2011 n. 10) vedi 78.
- 88) Decreto ministeriale 21 ottobre 2010 - Aggiornamento della Rete Nazionale dei Gasdotti per il trasporto di gas naturale (pubblicato nella G.U. n. 263 del 10.11.2010) vedi 73.
- 87) Decreto legislativo n. 130 del 13 agosto 2010 – Misure per la maggiore concorrenzialità nel mercato del gas naturale ed il trasferimento dei benefici risultanti ai clienti finali, ai sensi dell'art. 30, commi 6 e 7, della legge 23 luglio 2009, n. 99 (pubblicato nella G.U. n. 192 del 18.8.2010). vedi 79 (art. 3 comma 1).
- 86) Decreto ministeriale 6 agosto 2010 – Decreto per la vendita delle aliquote di prodotto della produzione di gas nel territorio nazionale, royalties, destinate allo stato" (pubblicato nella G.U. n. 200 del 27.8.2010). vedi n. 97 (mod. art. 4 comma 3).
- 85) Decreto ministeriale 6 agosto 2010 – Decreto per l'esenzione della disciplina che prevede il diritto di accesso dei terzi, a favore delle imprese che investono nella realizzazione di nuovi stoccaggi in sotterraneo di gas naturali o in significativi potenziamenti delle capacità di stoccaggio esistenti (pubblicato nella G.U. n. 239 del 12 ottobre 2010).
- 84) Decreto ministeriale 6 agosto 2010 – Individuazione dei fornitori di ultima istanza per l'anno termico 2010-2011 (pubblicato nella G.U. n. 201 del 28.8.2010).
- 83) Decreto ministeriale 18 giugno 2010 – Disposizioni per i sistemi di misura installati nell'ambito delle reti nazionali e regionali di trasporto del gas e per eliminare ostacoli all'uso e al commercio degli stessi, anche in relazione alla procedura d'infrazione n. 2007/4915 (pubblicato nella G.U. n. 155 del 6.7.2010).
- 82) Decreto ministeriale 18 marzo 2010 – Adeguamento alle norme del decreto ministeriale 19 marzo 2008 per l'offerta delle quote dell'importazione di gas al mercato del gas naturale di cui all'art. 30, comma 2, della legge 23 luglio 2009, n. 99 (pubblicato nella G.U. n. 103 del 5.5.2010).
- 81) Decreto ministeriale 17.12.2009 - Termini e condizioni di partecipazione all'obbligo di contenimento di consumi di gas per l'anno termico 2009/2010 (pubblicato nella G.U. n. 90 del 19.4.2010).
- 80) Decreto ministeriale 3 settembre 2009 – Individuazione dei fornitori di ultima istanza per l'anno termico 2009-2010 (pubblicato nella G.U. n. 290 del 14.12.2009).
- 79) Decreto ministeriale 7 agosto 2009 – Disposizioni aventi finalità di promuovere l'efficienza e la concorrenza nel mercato all'ingrosso del gas naturale, favorendo la conseguente riduzione di oneri per imprese e famiglie per l'anno termico 2009-2010 – ai sensi dell'art. 3, commi 1 e 2, del decreto-legge n. 78/09, nella prospettiva della revisione della normativa in materia disposta dall'art. 30 della legge 23 luglio 2009, n. 99 (pubblicato nella G.U. n. 274 del 24.11.2009).
- 78 BIS) D.L. 1.7.2009 n. 78 art. 3 comma 1 - quota di mercato all'ingrosso superiore al valore soglia....(pubblicato nella G.U. n. 150 dell'1.7.2009) convertito, con modificazioni, dalla Legge n. 102 del 3.8.2009 (pubblicato nella G.U. n. 179 del 4.8.2009).
- 78) Decreto ministeriale 25 maggio 2009 – Aggiornamento della Rete Regionale di trasporto (pubblicato nella G.U. n. 209 del 9.9.2009) e COMUNICATO del 10.10.2009 relativo al DM 25.5.2009 (pubblicato nella G.U. n. 236 del 10.10.2009) vedi 72.
- 77) Decreto ministeriale 29 gennaio 2009 – Revoca della massimizzazione delle importazioni di gas (pubblicato nella G.U. n. 78 del 29.1.2009).
- 76) Decreto ministeriale 7 gennaio 2009 – Disposizioni per la massimizzazione delle importazioni di gas (pubblicato nella G.U. n. 8 del 12.1.09).
- 75) Decreto ministeriale 3 dicembre 2008 – Aggiornamento della procedura di emergenza climatica – dicembre 2008 (art.1 modifiche al decreto 23.11.2007 vedi D.M. n. 64) (pubblicato nella G.U. n. 2 del 3.1.2009).
- 74) Decreto ministeriale 30 ottobre 2008 - Misure per il contenimento dei consumi di gas per l'anno termico 2008/2009 (pubblicato nella G.U. n. 270 del 18.11.2008).
- 73bis) Decreto ministeriale 15 ottobre 2008 (ministero dell'Economia e delle Finanze) – Modalità di versamento dei proventi derivanti dalla vendita presso il mercato regolamentato di aliquote del prodotto di giacimenti di gas naturale dovute allo Stato (pubblicato nella G.U. n. 287 del 9.12.2008).
- 73) Decreto ministeriale 1 agosto 2008 – Aggiornamento della rete nazionale dei gasdotti (pubblicato nella G.U. n. 200 del 27.8.2008) vedi 49.
- 72) Decreto ministeriale 22 aprile 2008 – Classificazione delle reti di trasporto regionale (pubblicato nella G.U. n. 160 del 10.7.2008 – Suppl. Ordinario n. 164) vedi 40.

- 71) Decreto ministeriale 17 aprile 2008 – Regola tecnica per la progettazione, costruzione, collaudo, esercizio e sorveglianza delle opere e degli impianti di trasporto di gas naturale con densità non superiore a 0,8 (pubblicato nella G.U. n. 115 dell'8 maggio 2008).
- 70) Decreto ministeriale 16 aprile 2008 – Regola tecnica per la progettazione, costruzione, collaudo, esercizio e sorveglianza delle opere e dei sistemi di distribuzione e di linee dirette del gas naturale con densità non superiore a 0,8 (pubblicato nella G.U. n. 115 dell'8 maggio 2008).
- 69) Decreto ministeriale 19 marzo 2008 – Modalità di cessione presso il mercato regolamentato di quote del gas naturale importato e semplificazione di adempimenti connessi all'attività di importazione di gas naturale (pubblicato nella G.U. n.114 del 16.5.2008).
- 68) Decreto ministeriale 11 marzo 2008 – Revoca dell'obbligo di massimizzazione delle importazioni di gas naturale di cui al decreto ministeriale del 30 agosto 2007 (pubblicato nella G.U. n. 108 del 9.5.2008).
- 67) Decreto ministeriale 15 febbraio 2008 – Con decorrenza dalle ore 6,00 del giorno 18 febbraio 2008 sono ridotti al 90% gli obblighi di completo utilizzo delle capacità di trasporto conferite ai punti di entrata della rete nazionale dei gasdotti, come previsti dall'art. 1, comma 1, del decreto 30 agosto 2007 (pubblicato nella G.U. n. 94 del 21.4.2008).
- 66) Decreto ministeriale 14 dicembre 2007 – Adozione di misure per la sicurezza del sistema nazionale del gas recante ulteriori disposizioni per il contenimento dei consumi di gas (pubblicato nella G.U. n 130 del 5.6.2008).
- 65) Legge 29 novembre 2007 n. 222 – Conversione in legge, con modificazioni, del decreto-legge 1° ottobre 2007, n. 159, recante interventi urgenti in materia economico-finanziaria, per lo sviluppo e l'equità sociale – art. 46-bis: "Disposizioni in materia di concorrenza e qualità dei servizi essenziali nel settore della distribuzione del gas" (pubblicato nella G.U. n. 279 del 30 novembre 2007 – Suppl. Ordinario n. 249/L) e comma introdotto dall'art. 2, comma 175, legge n. 244 del 2007 (pubblicato nella G.U. n. 300 del 28.12.2007 – Suppl. Ordinario n. 285/L) e art. 30 comma 26, legge 23.7.2009 n. 99 (pubblicato nella G.U. n. 176 del 31.7.2009 Suppl. Ord. N. 136);
- 64) Decreto ministeriale 23 novembre 2007 – Aggiornamento della procedura di emergenza per far fronte alla mancanza di copertura del fabbisogno di gas naturale in caso di eventi climatici sfavorevoli – novembre 2007 (pubblicato nella G.U. n. 51 del 29.2.2008).
- 63) Decreto ministeriale 11 settembre 2007 – Obbligo di contribuire al contenimento dei consumi di gas (pubblicato nella G.U. n. 226 del 28.9.2007).
- 62) Decreto ministeriale 30 agosto 2007 – Disposizioni per la massimizzazione delle importazioni di gas (pubblicato nella G.U. n. 223 del 25.9.2007) e Comunicato (pubblicato nella G.U. n. 123 del 27.5.08).
- 61) Decreto Dirett. 10 agosto 2007 – Criteri di remunerazione per il servizio di interrompibilità commerciale aggiuntiva attivato nel periodo dal 13 al 24 settembre 2006 (pubblicato nella G.U. n. 223 del 25.9.2007).
- 60) Decreto ministeriale 12 luglio 2007 – Modalità di cessione presso il mercato regolamentato di aliquote del prodotto di giacimenti di gas naturale dovute allo Stato. (pubblicato nella G.U. n. 176 del 31.7.2007).
- 59) Decreto ministeriale 19 febbraio 2007 – contenente la "Regola Tecnica sulle caratteristiche chimico fisiche e sulla presenza di altri componenti nel gas combustibile". (Ufficio D4 DGERM) (pubblicato nella G.U. n. 65 del 19.3.2007).
- 58) Testo del decreto-legge 31 gennaio 2007, n. 7 – Articolo 11 – Misure per il mercato del gas (in Gazzetta Ufficiale – serie generale – n. 26 del 1° febbraio 2007), coordinato con la legge di conversione 2 aprile 2007, n. 40 (in questo stesso S.O. alla pag 5), recante "Misure urgenti per la tutela dei consumatori, la promozione della concorrenza, la valorizzazione dell'istruzione tecnico-professionale e la rottamazione di autoveicoli". (pubblicato nella G.U. n. 77 del 2.4.2007).
- 57) Decreto ministeriale 30 gennaio 2007 - "Situazione delle disponibilità e della domanda di gas nell'inverno 2006/2007. Opportunità di sospensione della massimizzazione delle importazioni di gas naturale di cui al decreto del Ministero dello sviluppo economico del 4 agosto 2006" (pubblicato nella G.U. n. 32 del 8.2.2007).
- 56) Decreto ministeriale 18 dicembre 2006 - "Aggiornamento della procedura di emergenza climatica" (pubblicato nella G.U. n. 4 del 5.1.2007) e Comunicato 18.5.2007 relativo al D.M.18.12.2006 (pubblicato nella G.U. n. 114 del 18.5.2007).
- 55) Decreto ministeriale 29 settembre 2006 – Misure transitorie a tutela della sicurezza dell'approvvigionamento di gas naturale ai clienti finali con consumi inferiori a 200.000 metri cubi all'anno (pubblicato nella G.U. n. 243 del 18.10.2006).
- 54) Decreto ministeriale 18 settembre 2006 – Regolamentazione delle modalità di versamento del contributo di cui all'articolo 1, comma 110, della legge 23 agosto 2004, n. 239 (pubblicato nella G.U. n. 271 del 21.11.2006).
- 53) Decreto ministeriale 4 agosto 2006 – Disposizioni per la massimizzazione delle importazioni di gas - Interrompibilità delle forniture di gas ai clienti industriali, per far fronte a possibili situazioni di emergenza del sistema nazionale del gas naturale per il prossimo periodo invernale 2006-2007 (pubblicato nella G.U. n.193 del 21.8.2006).

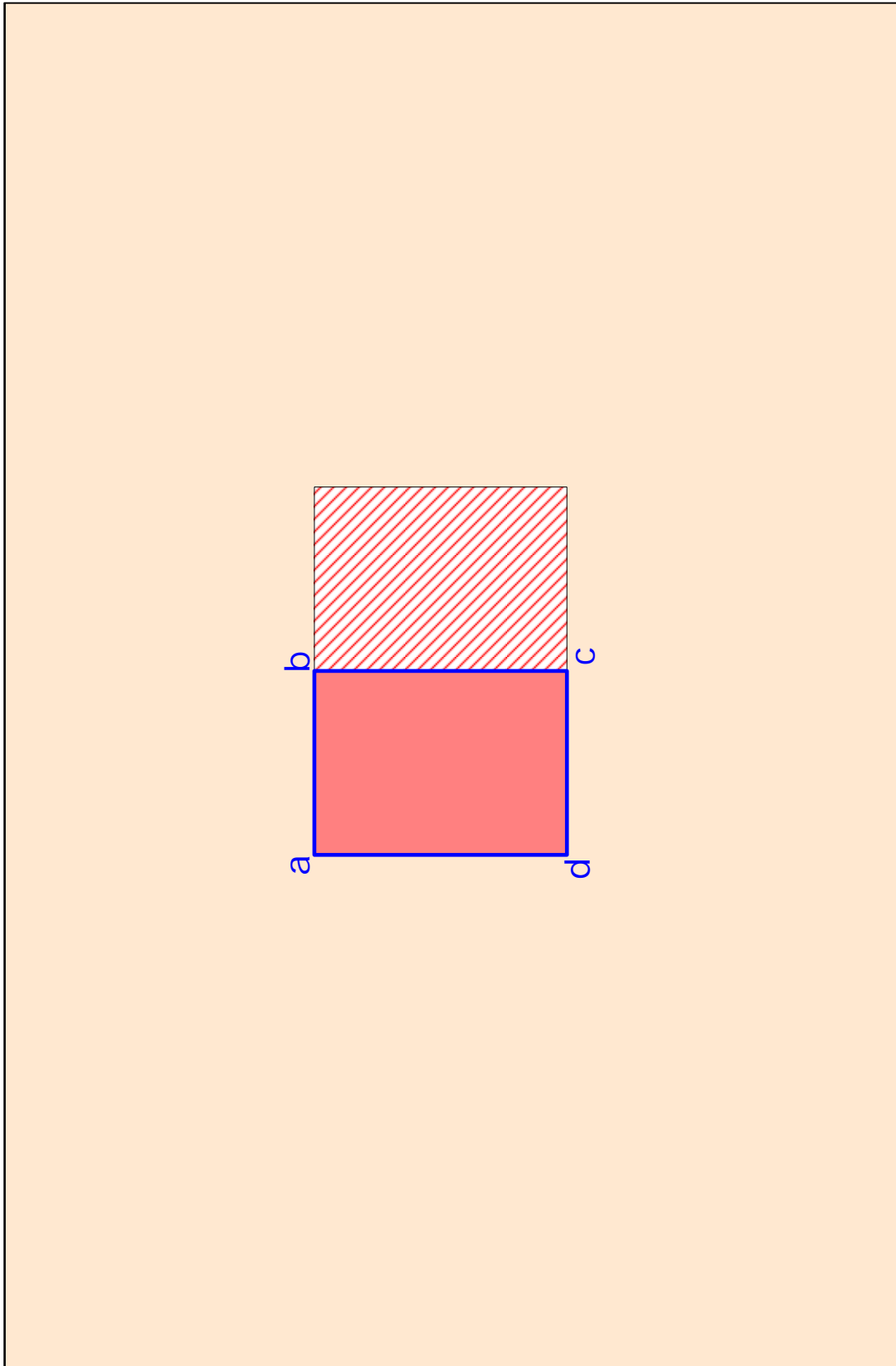


- 52) Decreto ministeriale 4 agosto 2006 - Misure per la ricostituzione degli stoccaggi di modulazione, per far fronte a possibili situazioni di emergenza del sistema nazionale del gas naturale per il prossimo periodo invernale 2006-2007 (pubblicato nella G.U. n. 193 del 21.8.2006).
- 51) Decreto ministeriale 28 aprile 2006 - Modalità di accesso alla rete nazionale dei gasdotti, conseguenti al rilascio dell'esenzione dal diritto di accesso dei terzi a nuove interconnessioni con le reti europee di trasporto di gas naturale, a nuovi terminali di rigassificazione e relativi potenziamenti, e al riconoscimento dell'allocazione prioritaria, nonché criteri in base ai quali l'Autorità per l'energia elettrica e il gas definisce le procedure per l'assegnazione della residua quota delle capacità non oggetto di esenzione o di allocazione prioritaria (pubblicato nella G.U. n.109 del 12.5.2006) vedi n. 90.
- 50) Decreto ministeriale 11.4.2006 - Procedure per il rilascio dell'esenzione del diritto di accesso dei terzi a nuove interconnessioni con le reti europee di trasporto di gas naturale e a nuovi terminali di rigassificazione, e ai loro potenziamenti e per il riconoscimento dell'allocazione prioritaria della nuova capacità di trasporto realizzata in Italia in relazione a nuove infrastrutture di interconnessione con Stati non appartenenti all'Unione europea (pubblicato nella G.U. n.109 del 12.5.2006).
- 49) Decreto ministeriale 13.3.2006 – Aggiornamento dell'elenco dei gasdotti facenti parte della Rete Nazionale dei Gasdotti (pubblicato nella G.U. n.107 del 10.5.2006) vedi 37.
- 48) Ripubblicazione del testo del decreto-legge 25 gennaio 2006, n. 19 (in G.U. n. 21 del 26 gennaio 2006), convertito, con modificazioni dalla legge 8 marzo 2006, n. 108 (in questa stessa G.U. alla pag. 3), recante Misure urgenti per garantire l'approvvigionamento di gas naturale (pubblicato nella G.U. n. 67 del 21.3.2006)- vedi n. 42.
- 47) Legge 23 febbraio 2006, n. 51 – Conversione in legge, con modificazioni, del decreto-legge 30 dicembre 2005, n. 273, recante definizione e proroga termini, nonché conseguenti disposizioni urgenti. Proroga dei termini relativi all'esercizio di deleghe legislative (pubblicato nella G.U. n. 47/L del 28.02.2006 supplemento ordinario alla G.U. n. 49 del 28.2.2006).
- 46) Decreto Dirett. 3 febbraio 2006 – Approvazione dei risultati della procedura concorsuale per l'assegnazione del servizio di interrompibilità tecnica remunerata ai sensi della Del.Aut.en.el. e gas 21 gennaio 2006, n. 10/06 (pubblicato nella G.U. n. 42 del 20.2.2006).
- 45) Decreto-legge 25 gennaio 2006, n. 19 – Misure urgenti per garantire l'approvvigionamento di gas naturale (pubblicato nella G.U. n. 21 del 26.01.2006) – vedi n. 42.
- 44) Decreto ministeriale 20 gennaio 2006 – Misure per l'incentivazione di un'offerta di interrompibilità volontaria della domanda di gas naturale (pubblicato nella G.U. n. 21 del 26.1.2006).
- 43) Decreto-legge 30 dicembre 2005, n. 273 - Definizione e proroga dei termini, nonché conseguenti disposizioni urgenti. - Art.23. Disposizioni in materia di energia e attività produttive (pubblicato nella G.U. n. 303 del 30.12.2005).
- 42) Decreto ministeriale 12 dicembre 2005 - Aggiornamento della procedura di emergenza per far fronte alla mancanza di copertura del fabbisogno di gas naturale in caso di eventi climatici sfavorevoli (pubblicato nella G.U. n. 297 del 22.12.2005) vedi n. 45.
- 41) Decreto ministeriale 3 novembre 2005 – Criteri per la determinazione di un adeguato corrispettivo per la enumerazione dei beni destinati ad un concessionario per lo stoccaggio di gas naturale, ai sensi dell'articolo 13, comma 9, del decreto legislativo 23 maggio 2000, n. 164 (pubblicato nella G.U. n. 272 del 22.11.2005).
- 40) Decreto ministeriale 29 settembre 2005 – ai sensi dell'articolo 28, commi 2 e 4, e dell'articolo 36, del decreto legislativo n. 164/00 e dell'articolo 1, comma 49, della legge n. 239/04 stabilisce in via transitoria, al fine di assicurare l'efficienza e l'economicità nella gestione del sistema del gas, gli indirizzi e i criteri per la classificazione delle reti regionali di trasporto e per l'allacciamento diretto di clienti finali alle stesse reti. (pubblicato nella G.U. 246 del 21.10.2005) vedi 4.
- 39) Regolamento (CE) n. 1775/2005 del Parlamento Europeo e del Consiglio del 28 settembre 2005 relativo alle condizioni di accesso alle reti di trasporto del gas naturale (pubblicato nella G.U. –2a serie speciale- n. 97 del 29.12.2005).
- 38) Decreto ministeriale 26 agosto 2005 – Modalità di conferimento della concessione di stoccaggio di gas naturale in sotterraneo, approvazione del relativo disciplinare tipo nel quale sono previste le modalità di attuazione delle attività di stoccaggio, gli obiettivi qualitativi, i poteri di verifica, le conseguenze di eventuali inadempimenti e sostituisce il disciplinare tipo approvato con decreto del Ministro dell'industria, del commercio e dell'artigianato 28 luglio 1975 (pubblicato nella G.U. n. 222 del 23.9.2005).
- 37) Decreto ministeriale 4 agosto 2005 - Aggiornamento della Rete Nazionale dei Gasdotti, (pubblicato nella G.U. n. 196 del 24.8.2005) (aggiorna il D.M. 30 giugno 2004 pubblicato nella G.U. n. 202 del 28.08.04) vedi 29.
- 36) Circolare MAP – Chiarimenti relativi all'applicazione dell'articolo 1, comma 34, della legge 23 agosto 2004, n. 239, in materia di servizi "post contatore".

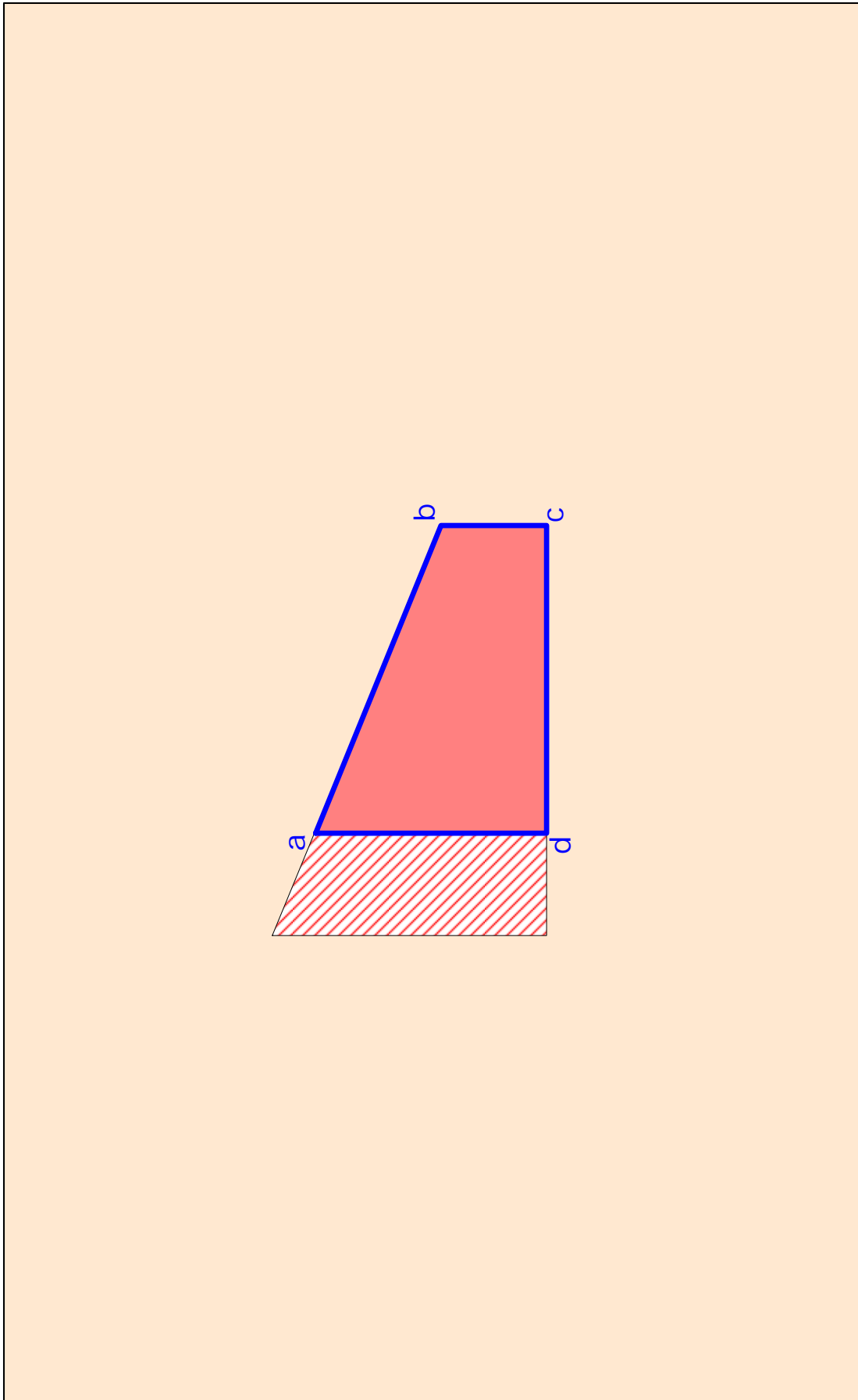
- 35) Legge 18 aprile 2005, n. 62 – Disposizioni per l'adempimento di obblighi derivanti dall'appartenenza dell'Italia alle Comunità europee. Legge comunitaria 2004 – art.: 1, 2, 3, 4, 5, 16 e 17.
- 34) Decreto ministeriale 23 marzo 2005 – Semplificazione adempimenti amministrativi nel settore dello stoccaggio della vendita dell'importazione di gas naturale (pubblicato nella G.U. n. 256 del 3.11.2005).
- 34bis) Nota Commissione Europea del 18.3.2005 – Linee guida per esenzione da TPA – art. 22 Direttiva 2003/55/EC e art. 7 Regulation 1228/2003/EC.
- 33) Decreto Legislativo 27 dicembre 2004, n. 330 – Integrazioni al decreto del Presidente della Repubblica 8 giugno 2001, n. 327, in materia di espropriazione per la realizzazione di infrastrutture lineari energetiche (pubblicato nella G.U. n. 25 del 1.2.2005).
- 32) Circolare MAP – Chiarimenti in materia di affidamenti e concessioni di distribuzione di gas naturale di cui all'art. 15 del decreto legislativo 23 maggio 2000, n. 164, come modificato dall'articolo 1, comma 69, della legge 23 agosto 2004, n. 239 (prot. 2355 del 10.11.2004).
- 31) Legge del 23.8.2004, n. 239 – Riordino del settore energetico, nonché delega al Governo per il riassetto delle disposizioni vigenti in materia di energia (pubblicato nella G.U. n. 215 del 13.9.2004).
- 30) Decreti del 20.7.04 – Individuazione degli obiettivi quantitativi nazionali di risparmio energetico e sviluppo delle fonti rinnovabili di cui all'art. 16, comma 4, del decreto legislativo 23 maggio 2000, n. 164 (pubblicato nella G.U. del 22.5.2001 n. 125) e - Individuazione degli obiettivi quantitativi per l'incremento dell'efficienza energetica negli usi finali ai sensi dell'art. 9, comma 1, del decreto legislativo 16 marzo 1999, n. 79 (pubblicati nella G.U. n. 205 dell'1.9.2004). “(abrogati decreti del 24.4.2001 – pubblicati nella G.U. 22.5.01 n.125)” (vedi n. 9).
- 29) Decreto Ministeriale del 30.6.2004 – Aggiornamento della Rete Nazionale dei Gasdotti (pubblicato nella G.U. n. 202 del 28.8.2004) vedi 6.
- 28) Decreto del 25.6.2004 – Approvazione della procedura di emergenza per fronteggiare la mancanza di copertura del fabbisogno di gas naturale, in caso di eventi climatici sfavorevoli, denominata “Procedura di emergenza climatica” (pubblicato G.U. n. 227 del 27.9.2004).
- 27) Decreto del 31.05.2004 - Individuazione delle Società “fornitore di ultima istanza”.
- 26) Direttiva 2004/67/CE DEL CONSIGLIO del 26.4.2004 – concernente misure volte a garantire la sicurezza dell'approvvigionamento di gas naturale (testo rilevante ai fini del SEE) (pubblicato nella G.U. n. 48 Serie speciale del 21.6.2004).
- 25) Decreto del 12.2.2004 – Individuazione del “fornitore di ultima istanza” per l'approvvigionamento di gas naturale a clienti finali, con consumi inferiori a 200.000 metri cubi annui, che risultino privi di un fornitore per motivi indipendenti dalla loro volontà.
- 24) Decreto del 21.1.2004 – Autorizzazione vendita gas in via eccezionale e transitoria a norma art. 17 – comma 5 – D.lgs 164/2000 (8° transitoria).
- 23) Decreto del 14.11.2003 – Autorizzazione vendita gas in via eccezionale e transitoria a norma art. 17 – comma 5 – D.lgs 164/2000 (7° transitoria).
- 22) Decreto del 2.10.2003 - Autorizzazione vendita gas in via eccezionale e transitoria a norma art. 17 – comma 5 – D.lgs. 164/2000 (6° transitoria).
- 21) Decreto del 5.9.2003 - Autorizzazione vendita gas in via eccezionale e transitoria a norma art. 17 – comma 5 – D.lgs. 164/2000 (5° transitoria).
- 20) Decreto del 1.8.2003 - Autorizzazione vendita gas in via eccezionale e transitoria a norma art. 17 – comma 5 – D.lgs. 164/2000 (4° transitoria).
- 19) Decreto del 17.7.2003 - Autorizzazione vendita gas in via eccezionale e transitoria a norma art. 17 – comma 5 – D.lgs. 164/2000 (3° transitoria).
- 18) Direttiva 2003/55/CE del 26.6.2003 del Parlamento Europeo e del Consiglio relativa a norme comuni per il mercato interno del gas naturale e che abroga la direttiva 98/30/CE (vedi n. 3).
- 17) Decreto del 30.1.2003 – Autorizzazione vendita gas in via eccezionale e transitoria a norma art. 17 – comma 5 – D.lgs. 164/2000 (2° transitoria).
- 16) L.P. 9.1.2003 n. 1 – art. 33 - Disposizioni per la formazione del bilancio di previsione per l'anno finanziario 2003 e per il triennio 2003-2005 e norme legislative collegate (legge finanziaria 2003). (pubblicato nel B.U. Trentino-Alto Adige 10.1.2003, n. 1/bis).

- 15) Decreto del 27.12.2002 – Autorizzazione vendita gas in via eccezionale e transitoria a norma art. 17 – comma 5 – D.lgs. 164/2000 (1° transitoria).
- 14) Legge 12.12.2002 n. 273: art. 27 (Potenziamento delle infrastrutture internazionali di approvvigionamento di gas naturale); Art. 28 (Misure per incrementare l'utilizzo del metano e del GPL in autotrazione); Art. 30 (Gasdotti internazionali di importazione) (pubblicato nella G.U. del 14.12.2002 n. 293).
- 13) Decreto MAP 29.11.2002 – Incentivi per accertamenti sullo stoccaggio (pubblicato nella G.U. del 23.1.2003 n. 18).
- 12) Decreto del 24.6.2002 - Criteri di rilascio dell'autorizzazione alla vendita ai clienti finali di gas naturale (pubblicato nella G.U. del 30.8.2002 n. 203).
- 11) Decreto 26 settembre 2001 – Modalità di determinazione e di erogazione dello stoccaggio strategico, disposizioni per la gestione di eventuali emergenze durante il funzionamento del sistema del gas, e direttive transitorie per assicurare l'avvio della fase di erogazione 2001-2002 degli stoccaggi nazionali di gas (pubblicato nella G.U. del 9.10.2001 n. 235).
- 10) Decreto 9 maggio 2001 – Determinazione dei criteri che rendono tecnicamente ed economicamente realizzabili i servizi di stoccaggio minerario, strategico e di modulazione richiesti dall'utente ai titolari di concessioni di stoccaggio, delle modalità per comunicazione da parte dei titolari di concessioni di coltivazione delle relative esigenze di stoccaggio minerario, dei limiti e delle norme tecniche per il riconoscimento delle capacità di stoccaggio strategico e di modulazione, nonché adozione di direttive transitorie per assicurare il ciclo di riempimento degli stoccaggi nazionali (pubblicato nella G.U. del 5.6.2001 n. 128).
- 9) Decreti 24 aprile 2001 – Individuazione degli obiettivi quantitativi nazionali di risparmio energetico e sviluppo delle fonti rinnovabili di cui all'art. 16, comma 4, del decreto legislativo 23 maggio 2000, n. 164 (pubblicato nella G.U. del 22.5.2001 n. 125) e - Individuazione degli obiettivi quantitativi per l'incremento dell'efficienza energetica negli usi finali ai sensi dell'art. 9, comma 1, del decreto legislativo 16 marzo 1999, n. 79. "(abrogati da D.M. 20.7.04 – pubblicato nella G.U. 20.7.04 n. 205)" (vedi n. 30).
- 8) Decreto 27 marzo 2001 – Determinazione dei criteri per il rilascio delle autorizzazioni ad importare gas naturale prodotto in Paesi non appartenenti all'Unione Europea, ai sensi dell'art. 3 del decreto legislativo 23 maggio 2000, n. 164 (pubblicato nella G.U. del 27.4.2001 n. 97).
- 7) Decreto 27 marzo 2001 – Determinazione dei criteri per la conversione in stoccaggio di giacimenti in fase avanzata di coltivazione, ai sensi dell'art. 13 del decreto legislativo 23 maggio 2000, n. 164 (pubblicato nella G.U. del 27.4.2001 n. 97).
- 6bis) Legge n. 388 del 23 dicembre 2000 – art. 145 commi 21-22-23 – comma 21: relativo agli oneri per il completamento del programma di metanizzazione del Mezzogiorno; comma 22: all'art.15 del d.l. n. 164 del 23.5.2000 aggiunto il comma 10-bis; comma 23: all'art. 19 del d.l. n. 164 del 23.5.2000 aggiunto dopo il comma 6 il 6-bis (pubblicato nella G.U. del 29.12.2000 n. 302).
- 6) Decreto Ministeriale del 22 dicembre 2000 – Individuazione della Rete nazionale dei gasdotti ai sensi dell'art. 9 del decreto legislativo 23 maggio 2000, n. 164 (pubblicato nella G.U. del 23.1.2001 n. 18) vedi 4
- 5) Legge n. 340 del 24 novembre 2000 - recante: "Disposizioni per la delegificazione di norme e per la semplificazione di procedimenti amministrativi – Legge di semplificazione 1999" – art. 8 – Utilizzo di siti industriali per la sicurezza e l'approvvigionamento strategico dell'energia.
- 4) Decreto Legislativo 23 maggio 2000, n. 164 – Attuazione della direttiva n. 98/30/CE recante norme comuni per il mercato interno del gas naturale, a norma dell'articolo 41 della legge 17 maggio 1999, n. 144 (pubblicato nella G.U. del 20.6.2000 n. 142) – (con le istruzioni successive del Ministero dell'economia e delle finanze: Nota 27 giugno 2001, n. 1064; Circ. 26 luglio 2002, n. 48/D; Circ. 17 dicembre 2003, n. 73/D e del Ministero delle attività produttive: Circ. 6 dicembre 2002), come modificato dal Decreto legislativo 1° giugno 2011, n. 93 - vedi n. 96.  
<http://www.normattiva.it/uri-res/N2Ls?urn:nir:stato:decreto.legislativo:2000-05-23;164!vig=2016-07-27res/N2Ls?urn:nir:stato:decreto.legislativo:2000-05-23;164!vig=2016-07-27>.
- 3) Direttiva 98/30/CE sul mercato del gas naturale – Norme comuni per il mercato interno del gas naturale (abrogata dalla direttiva 2003/55/CE del 26.6.2003 – vedi n. 18).
- 2) Art. 13, commi da 5 a 9, del D.L.vo n. 625 del 1996 (modificati da D.L.vo n. 164 del 2000) – conferimento ed esercizio delle concessioni di coltivazione e di stoccaggio.
- 1) Legge n. 170 del 1974 (modificata da D.L.vo n. 164 del 2000) – Stoccaggio di gas naturale in giacimenti di idrocarburi.

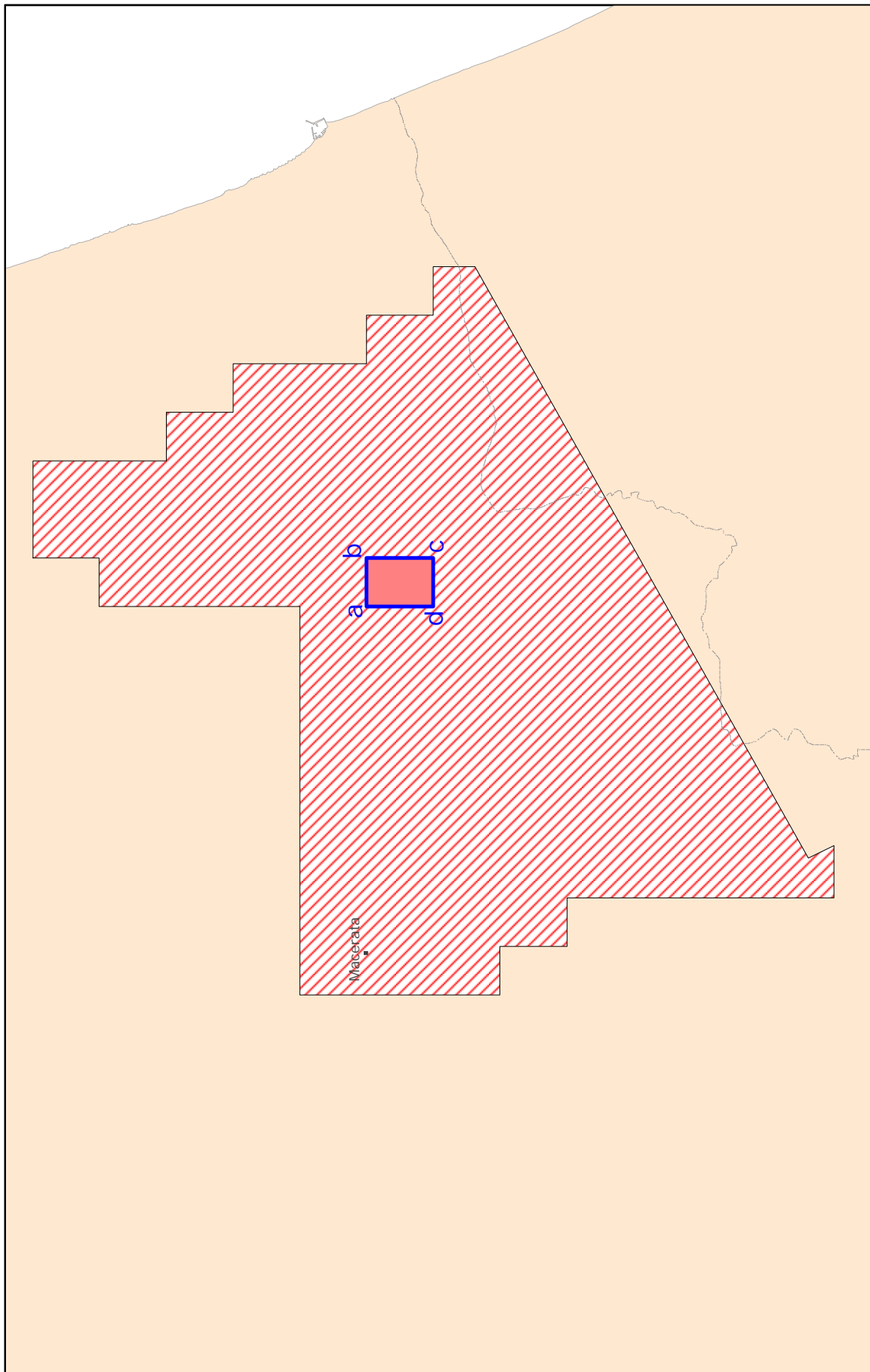
## **PIANI TOPOGRAFICI**



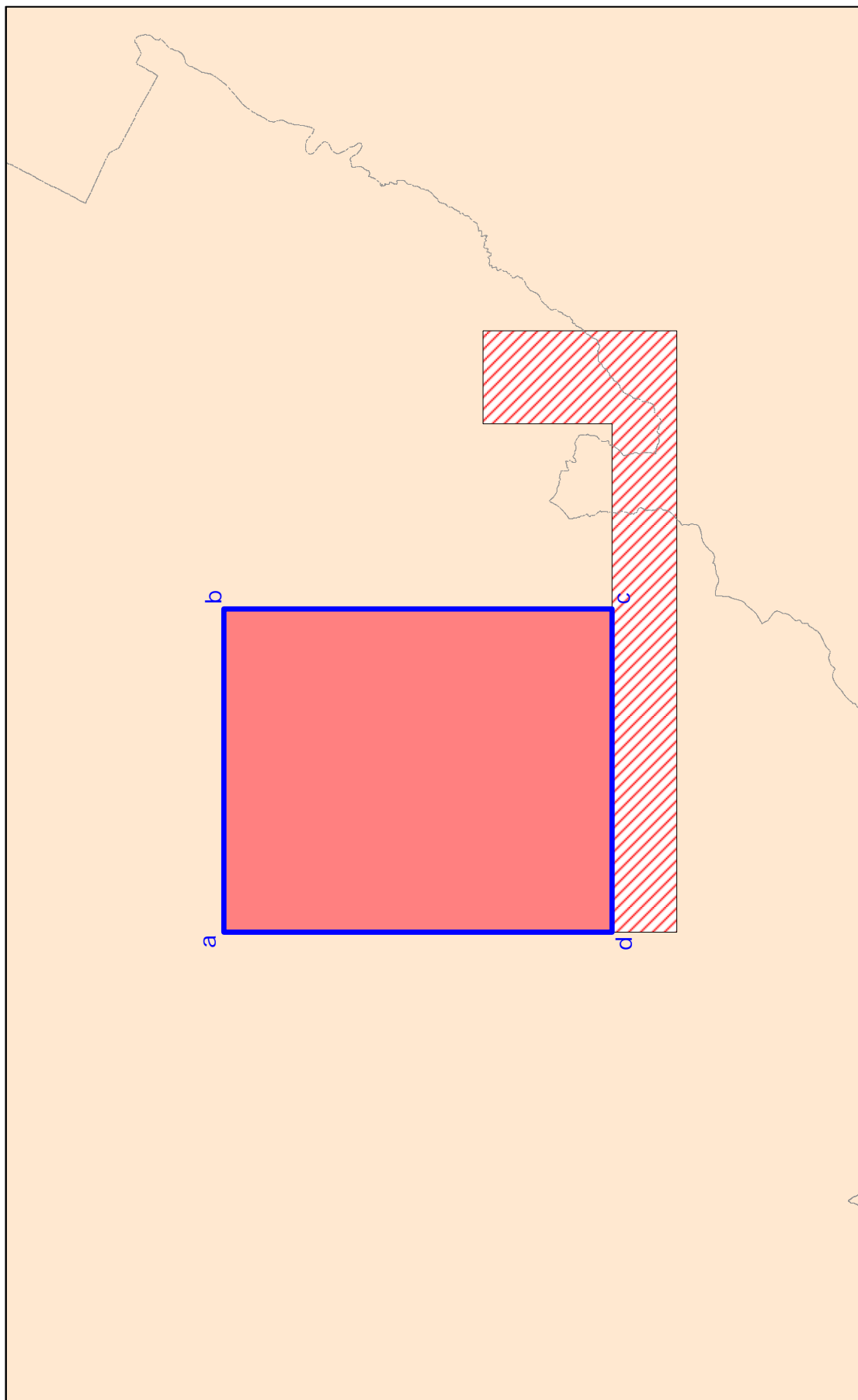
Tav. 1 – Concessione di coltivazione CASA MAGGI



Tav. 2 – Concessione di coltivazione FORNOVO DI TARO

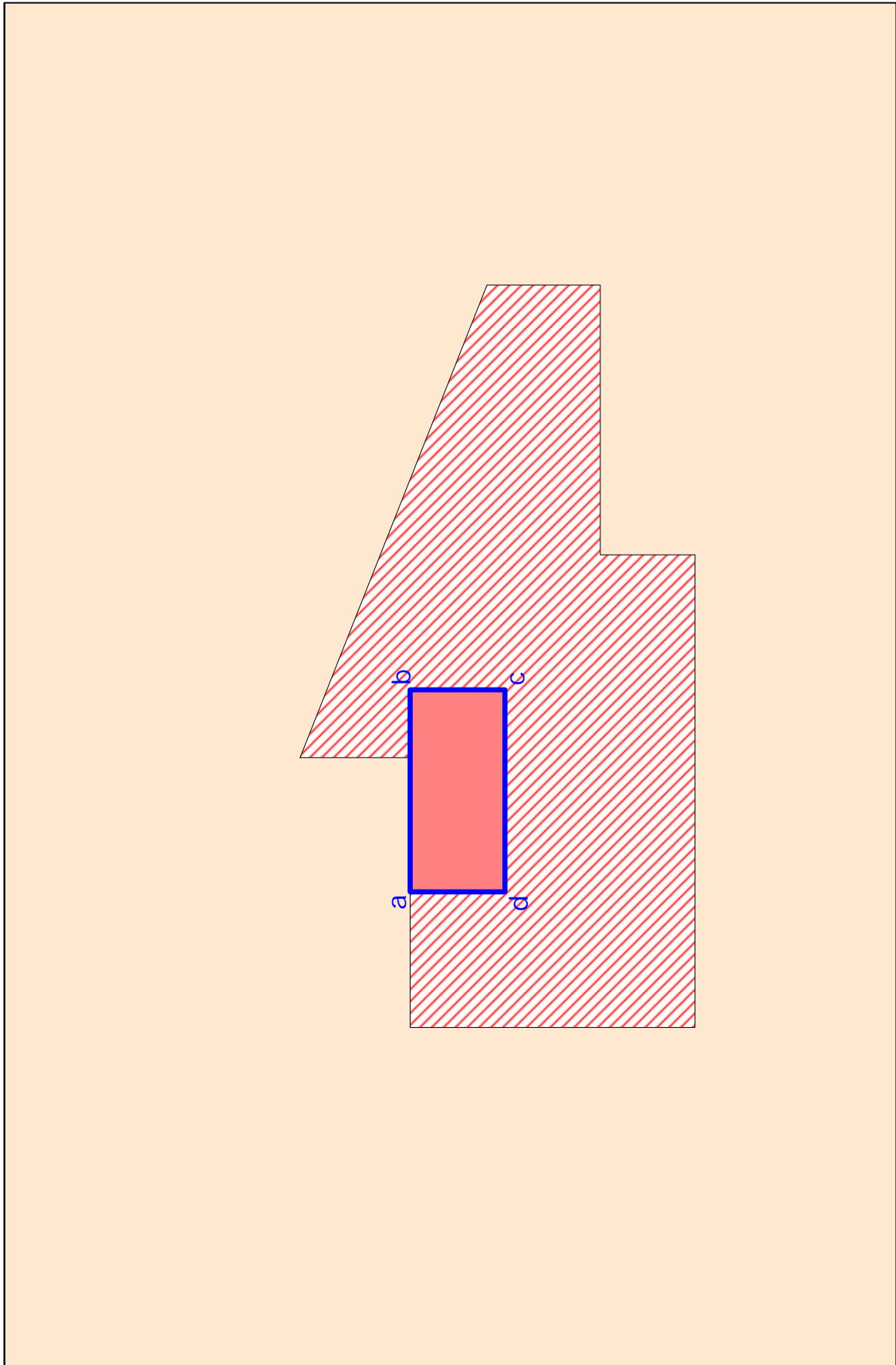


Tav. 3 – Concessione di coltivazione MACERATA

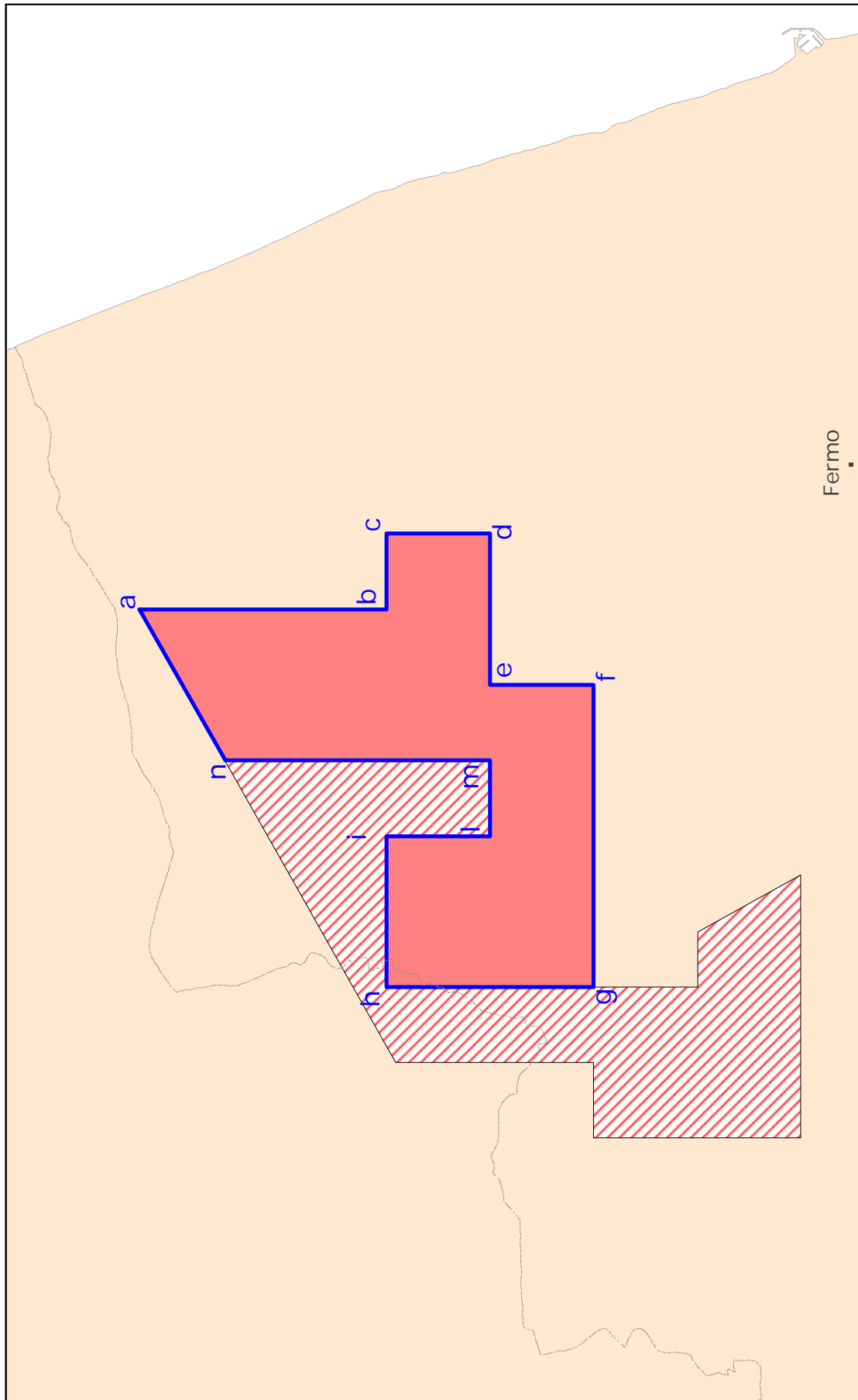


Tav. 4 – Concessione di coltivazione MEZZOCOLLE

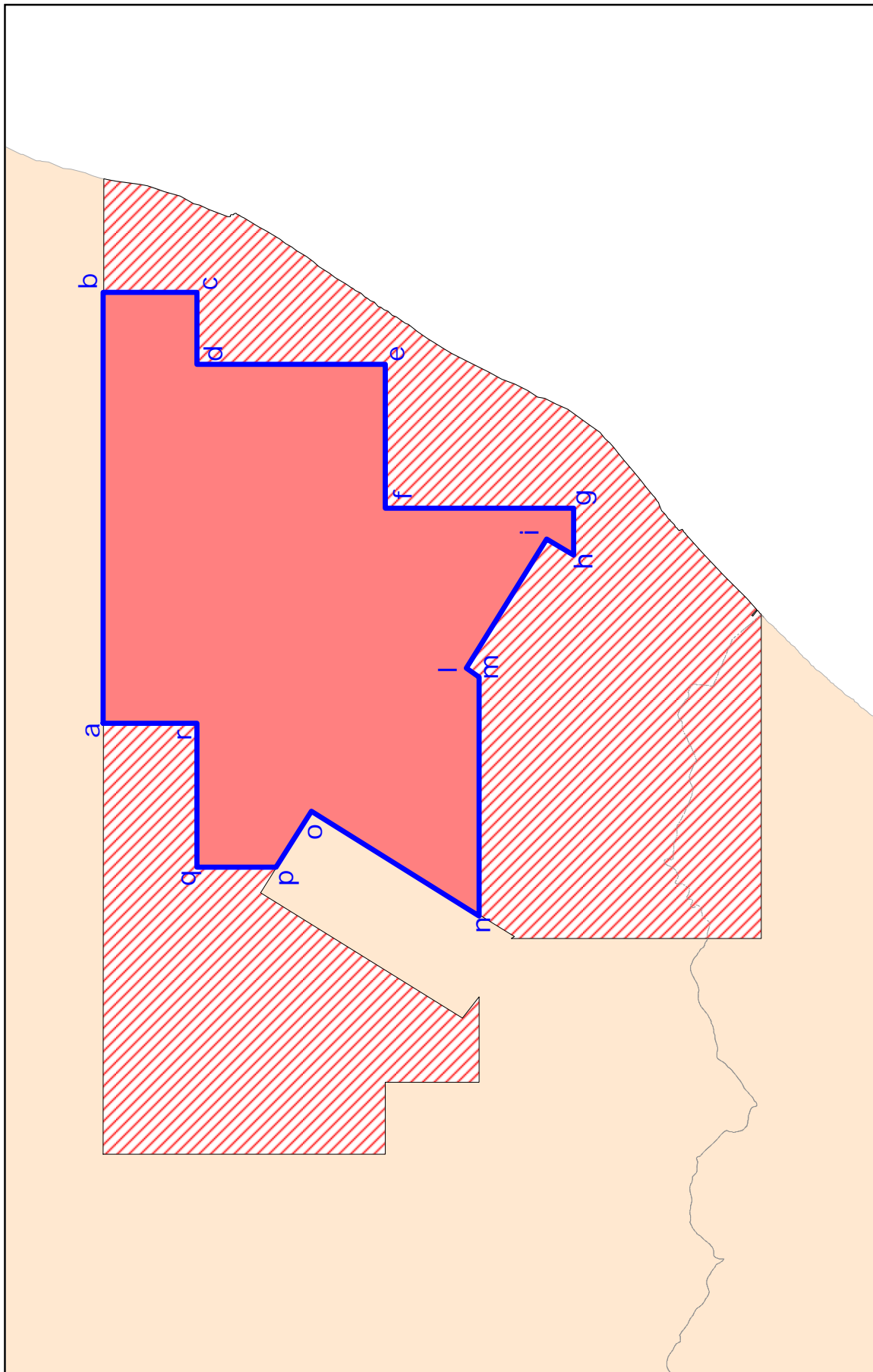




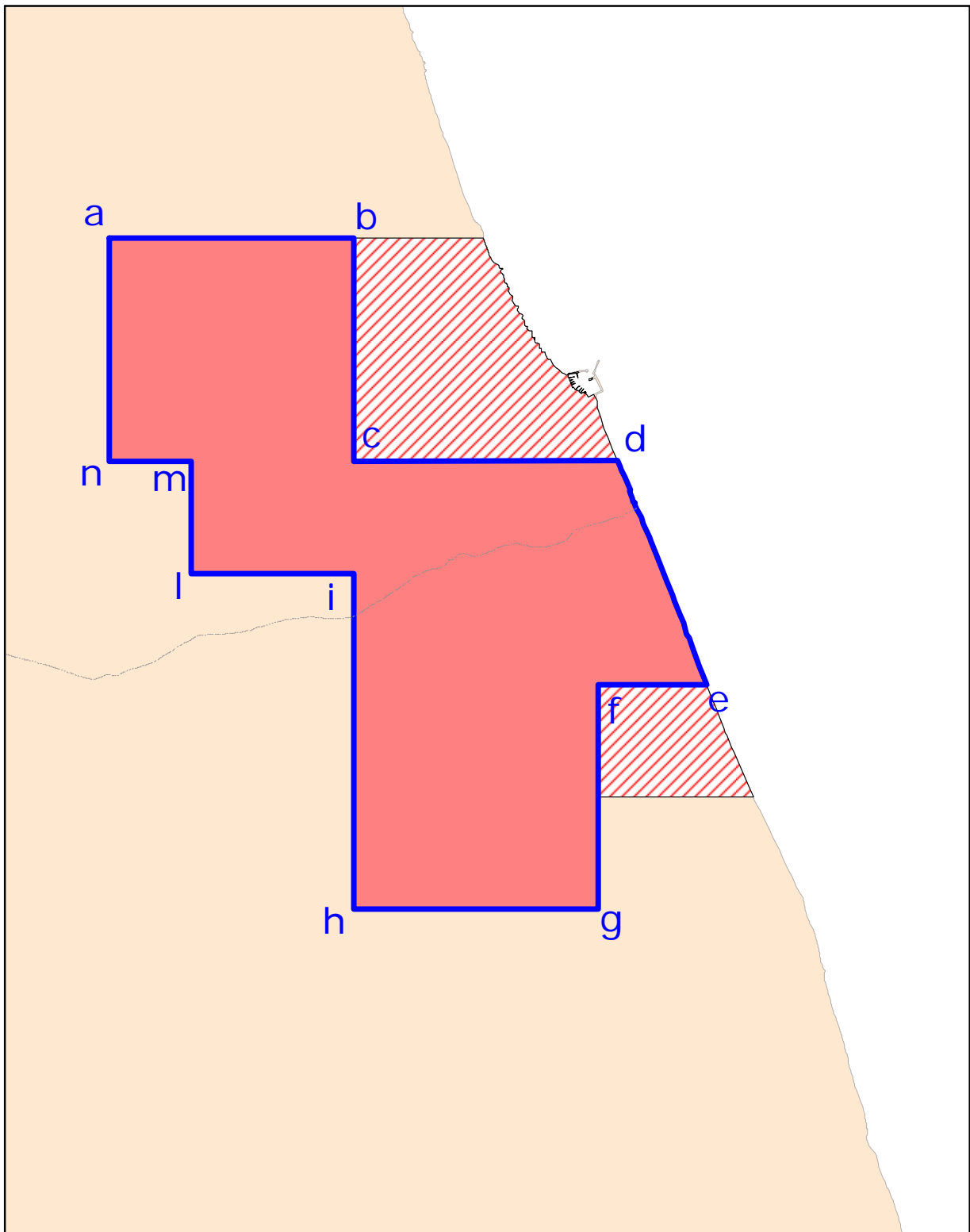
Tav. 5 – Concessione di coltivazione MONTEARDONE



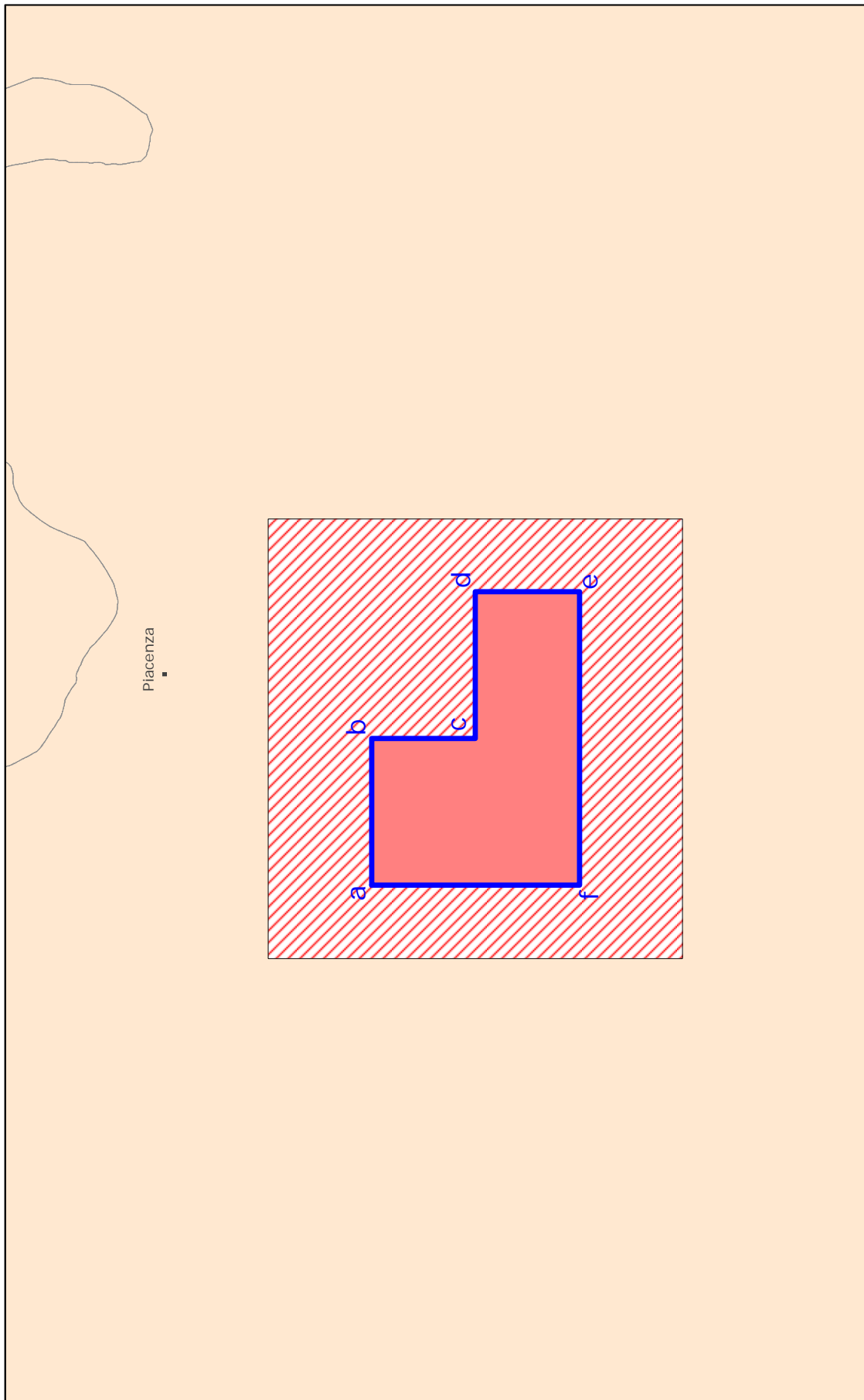
Tav. 6 – Concessione di coltivazione MONTEGRANARO



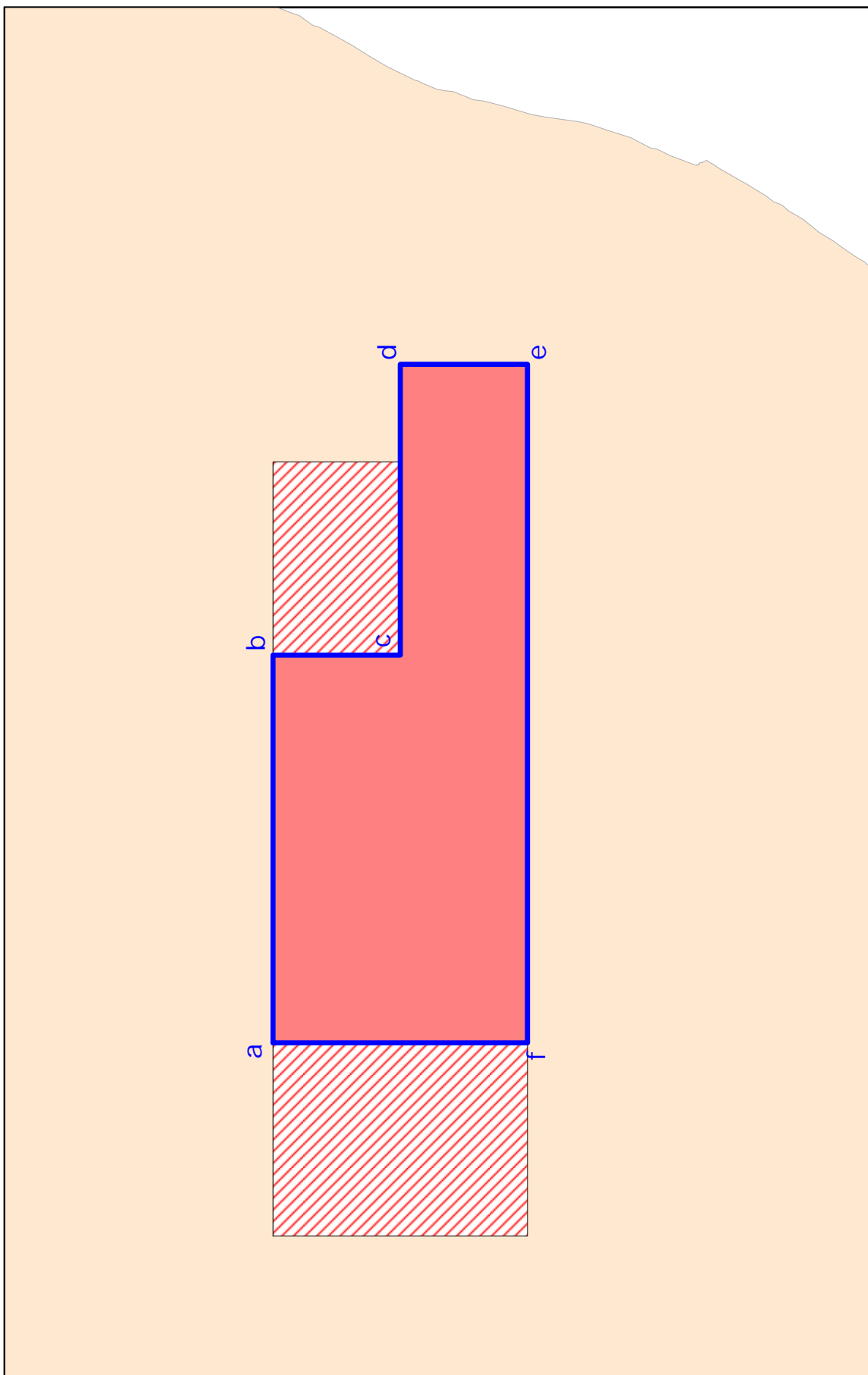
Tav. 7 – Concessione di coltivazione POLICORO



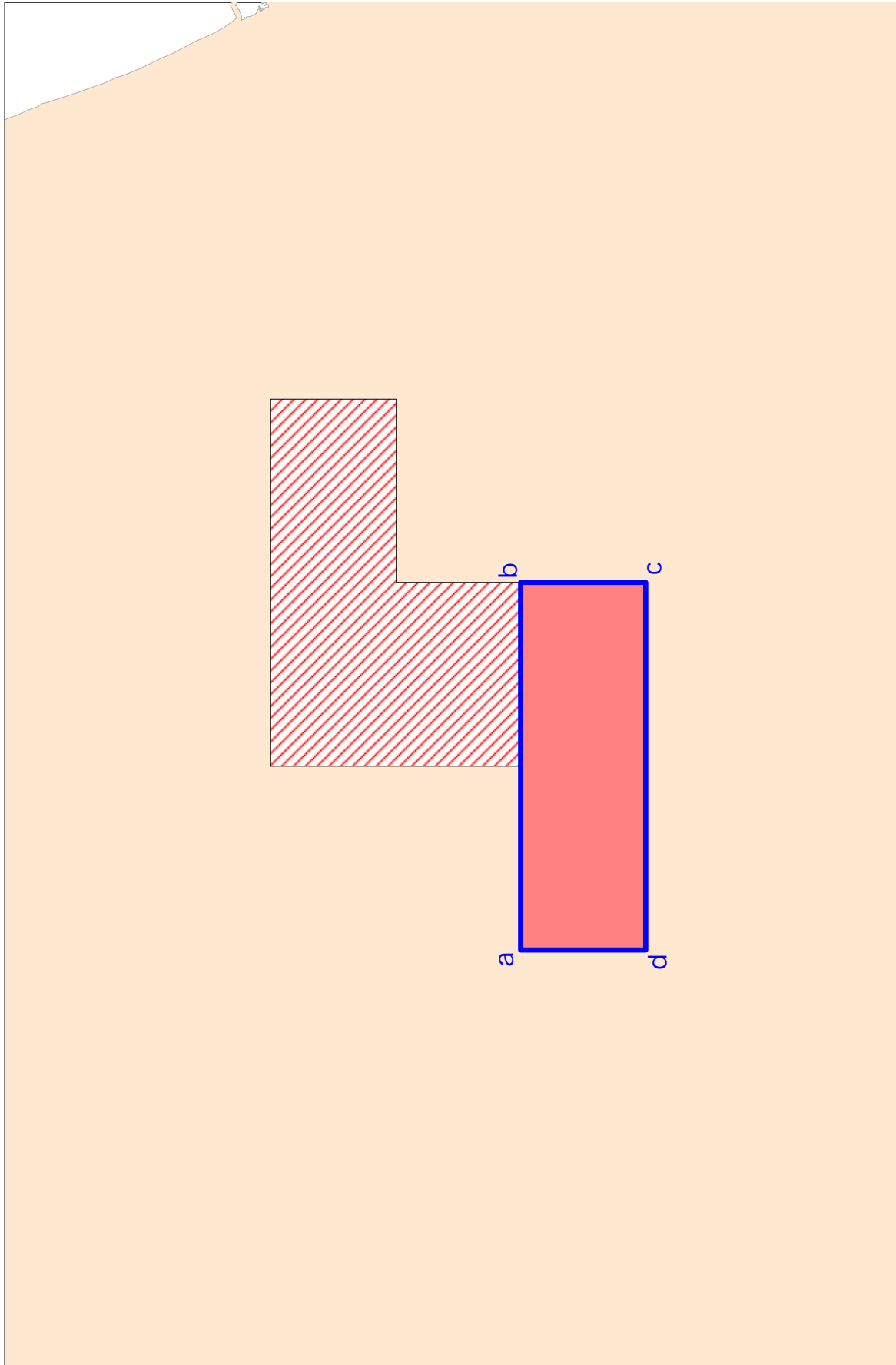
Tav. 8 – Concessione di coltivazione PORTO CIVITANOVA



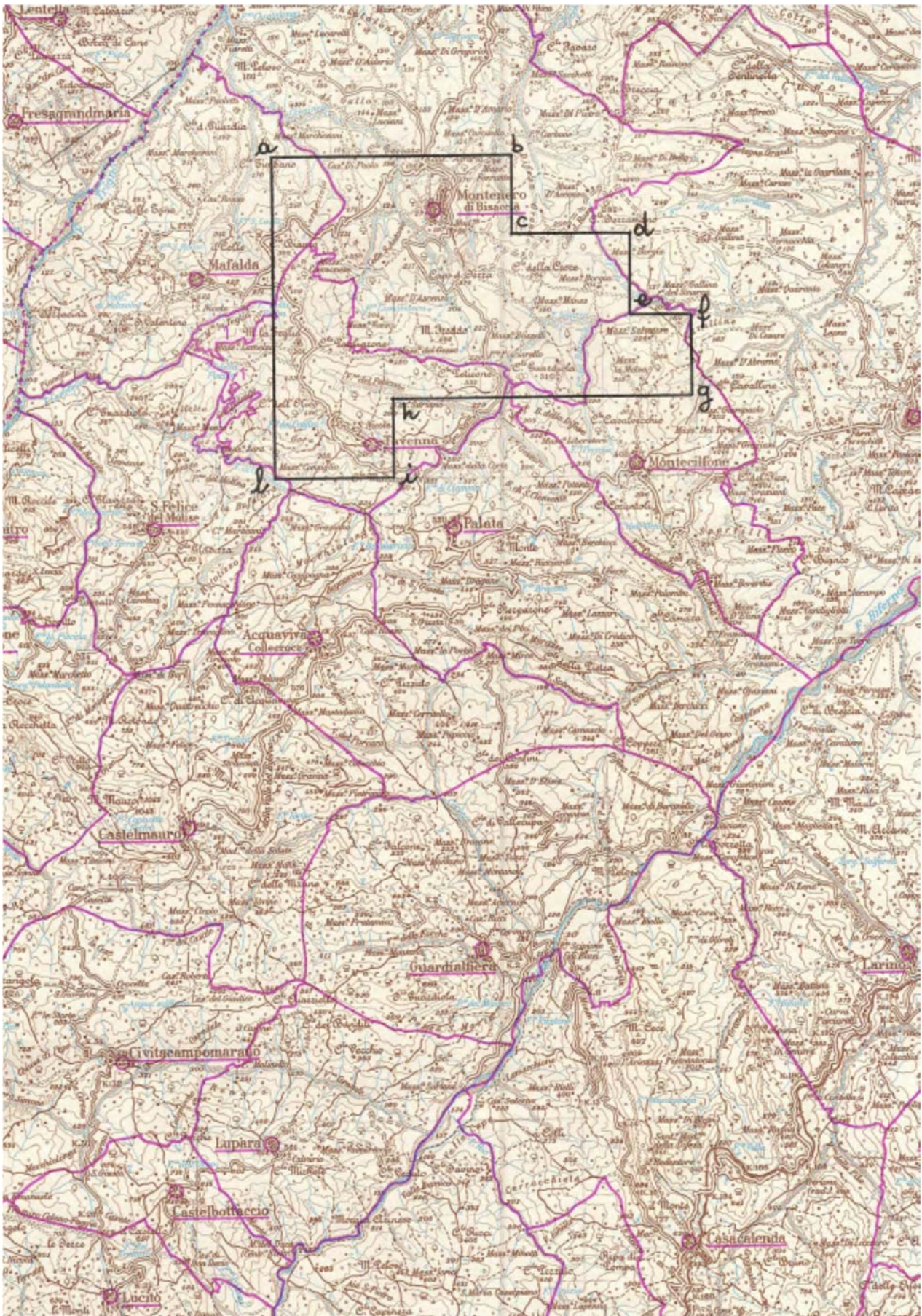
Tav. 9 – Concessione di coltivazione QUARTO



Tav. 10 – Concessione di coltivazione RECOLETA



Tav. 11 – Concessione di coltivazione S. MAURO



Tav. 12 – Concessione di coltivazione MAFALDA



## **ELENCHI**

**ELENCO DELLE ISTANZE**

L'elenco delle istanze è pubblicato in formato elettronico sul sito web dell'UNMIG all'indirizzo:  
**<http://unmig.mise.gov.it>**

**ISTANZE PER IL CONFERIMENTO DI TITOLI MINERARI - Aggiornamento 31/luglio/2019**

**ISTANZE DI PERMESSO DI PROSPEZIONE IN MARE**

**d 1 B.P.-SP**

BUIG: LV-2 ARRIVO: 26/01/2011 AREA: 13700 km2 FOGLI IIM: 1505 ZONA A  
 RICHIEDENTI: Spectrum Geo Limited ZONA B

**d 1 F.P.-SP**

BUIG: LV-2 ARRIVO: 26/01/2011 AREA: 16210 km2 FOGLI IIM: 1504 ZONA B  
 RICHIEDENTI: Spectrum Geo Limited ZONA D  
 ZONA F

**d 2 E.P.-TG**

BUIG: LVIII-7 ARRIVO: 26/06/2014 AREA: 20200 km2 FOGLI IIM: 432 ZONA E  
 RICHIEDENTI: TGS-NOPEC Geophysical Company ASA

**d 2 F.P.-PG**

BUIG: LV-6 ARRIVO: 31/05/2011 AREA: 14200 km2 FOGLI IIM: 1504 ZONA B  
 RICHIEDENTI: Petroleum Geo Service Asia Pacific ZONA D  
 ZONA F

**d 3 F.P.-SC**

BUIG: LVIII-6 ARRIVO: 19/05/2014 AREA: 4025 km2 FOGLI IIM: 920 ZONA F  
 RICHIEDENTI: Schlumberger Italiana

**ISTANZE DI PERMESSO DI RICERCA IN TERRAFERMA**

**AGNONE**

BUIG: LI-8 ARRIVO: 26/07/2007 AREA: 747,4 km2 FOGLI IGM: 153-154 ABRUZZO  
 RICHIEDENTI: RockHopper Italia MOLISE

**ANZI**

BUIG: XLIX-10 ARRIVO: 01/09/2005 AREA: 117,4 km2 FOGLI IGM: 199 BASILICATA  
 RICHIEDENTI: Eni

**BROLA**

BUIG: LVII-12 ARRIVO: 19/11/2013 AREA: 164,2 km2 FOGLI IGM: 88 EMILIA ROMAGNA  
 RICHIEDENTI: Aleanna Italia

**CAROVILLI**

BUIG: XLVI-4 ARRIVO: 01/03/2002 AREA: 564,1 km2 FOGLI IGM: 153-161 MOLISE  
 RICHIEDENTI: Aleanna Italia

**CASE CAPOZZI**

BUIG: LVI-5 ARRIVO: 02/04/2012 AREA: 423,7 km2 FOGLI IGM: 173-174 CAMPANIA  
 RICHIEDENTI: Delta Energy

**CASTELLO**

BUIG: LIII-8 ARRIVO: 31/07/2009 AREA: 199,35 km2 FOGLI IGM: 31-32 LOMBARDIA  
 RICHIEDENTI: Mac Oil

**CASTIGLIONE DI CERVIA**

BUIG: LVII-5 ARRIVO: 22/04/2013 AREA: 191,8 km2 FOGLI IGM: 89-100 EMILIA ROMAGNA  
 RICHIEDENTI: Exploenergy

**CIPRESSI**

BUIG: XLIX-12 ARRIVO: 29/11/2005 AREA: 144,43 km2 FOGLI IGM: 140-141 ABRUZZO  
 RICHIEDENTI: Eni  
 Gas Plus Italiana

**ISTANZE PER IL CONFERIMENTO DI TITOLI MINERARI - Aggiornamento 31/luglio/2019**

**CORROPOLI**

BUIG: XLVIII-1 ARRIVO: 01/10/2004 AREA: 172,3 km2 FOGLI IGM: 133-134 ABRUZZO  
 RICHIEDENTI: RockHopper Civita MARCHE

**CORZANO**

BUIG: LVI-4 ARRIVO: 14/03/2012 AREA: 173,5 km2 FOGLI IGM: 46-47 LOMBARDIA  
 RICHIEDENTI: Exploenergy

**FIORENZUOLA D'ARDA**

BUIG: LII-8 ARRIVO: 31/07/2008 AREA: 535,2 km2 FOGLI IGM: 60-61-72-73 EMILIA ROMAGNA  
 RICHIEDENTI: Mac Oil

**FONTANA VILLANELLA**

BUIG: LVII-2 ARRIVO: 08/01/2013 AREA: 98,29 km2 FOGLI IGM: 163 PUGLIA  
 RICHIEDENTI: Aleanna Italia

**FONTE DELLA VIGNA**

BUIG: LI-4 ARRIVO: 28/03/2007 AREA: 56,1 km2 FOGLI IGM: 212-222 CALABRIA  
 RICHIEDENTI: Total E&P Italia

**FONTEVIVO**

BUIG: LX-1 ARRIVO: 19/12/2015 AREA: 411,4 km2 FOGLI IGM: 73 EMILIA ROMAGNA  
 RICHIEDENTI: Pengas Italiana

**FORAPANE**

BUIG: LV-3 ARRIVO: 28/02/2011 AREA: 24,53 km2 FOGLI IGM: 163 PUGLIA  
 RICHIEDENTI: Delta Energy

**1 FRUSCI**

BUIG: XLI-8 ARRIVO: 15/07/1997 AREA: 237,13 km2 FOGLI IGM: 187 199 BASILICATA  
 RICHIEDENTI: Eni

**GALLIA**

BUIG: LVIII-1 ARRIVO: 20/12/2013 AREA: 135,6 km2 FOGLI IGM: 58 LOMBARDIA  
 RICHIEDENTI: Aleanna Italia

**GROTTE DEL SALICE**

BUIG: XLIV-3 ARRIVO: 01/02/2000 AREA: 118,14 km2 FOGLI IGM: 211 BASILICATA  
 RICHIEDENTI: Shell Italia E&P

**GUSSOLA**

BUIG: LX-1 ARRIVO: 19/12/2015 AREA: 354,1 km2 FOGLI IGM: 61-62 LOMBARDIA  
 RICHIEDENTI: Pengas Italiana

**IL CONVENTO**

BUIG: LI-4 ARRIVO: 28/03/2007 AREA: 412,8 km2 FOGLI IGM: 155 MOLISE  
 RICHIEDENTI: Compagnia Generale Idrocarburi PUGLIA

**IL PERITO**

BUIG: LV-3 ARRIVO: 28/02/2011 AREA: 91,39 km2 FOGLI IGM: 201 BASILICATA  
 RICHIEDENTI: Delta Energy

**LA BICOCCA**

BUIG: LVI-6 ARRIVO: 28/05/2012 AREA: 155,5 km2 FOGLI IGM: 175-187 BASILICATA  
 RICHIEDENTI: Delta Energy

**LA CAPRIOLA**

BUIG: LVI-5 ARRIVO: 02/04/2012 AREA: 188,1 km2 FOGLI IGM: 201 BASILICATA  
 RICHIEDENTI: Delta Energy

**LA CERASA**

BUIG: XLIX-10 ARRIVO: 01/09/2005 AREA: 75,86 km2 FOGLI IGM: 199 BASILICATA  
 RICHIEDENTI: Shell Italia E&P

**ISTANZE PER IL CONFERIMENTO DI TITOLI MINERARI - Aggiornamento 31/luglio/2019**

**LA RISORTA**

BUIG: XLIX-7 ARRIVO: 30/06/2005 AREA: 296,6 km2 FOGLI IGM: 65-77 EMILIA ROMAGNA  
 RICHIEDENTI: Northsun Italia VENETO

**LA STEFANINA**

BUIG: LVIII-11 ARRIVO: 29/10/2014 AREA: 139,72 km2 FOGLI IGM: 89 EMILIA ROMAGNA  
 RICHIEDENTI: Aleanna Resources LLC

**1 MASSERIA LA ROCCA**

BUIG: XLII-1 ARRIVO: 22/12/1997 AREA: 13,06 km2 FOGLI IGM: 199 BASILICATA  
 RICHIEDENTI: Eni  
 RockHopper Italia  
 Total E&P Italia

**MONTE CAVALLO**

BUIG: XLIX-10 ARRIVO: 01/09/2005 AREA: 211,9 km2 FOGLI IGM: 199-210 BASILICATA  
 RICHIEDENTI: Shell Italia E&P CAMPANIA

**MONTE LI FOI**

BUIG: LII-1 ARRIVO: 31/12/2007 AREA: 140,7 km2 FOGLI IGM: 187-199 BASILICATA  
 RICHIEDENTI: Eni

**1 MURO LUCANO**

BUIG: XL-12 ARRIVO: 27/11/1996 AREA: 111,9 km2 FOGLI IGM: 186-187 BASILICATA  
 RICHIEDENTI: Italmin Exploration CAMPANIA

**OLIVETO LUCANO**

BUIG: XLII-11 ARRIVO: 08/10/1998 AREA: 188,23 km2 FOGLI IGM: 200 BASILICATA  
 RICHIEDENTI: Total E&P Italia

**PALAZZO SAN GERVASIO**

BUIG: L-4 ARRIVO: 29/03/2006 AREA: 469,9 km2 FOGLI IGM: 187-188 BASILICATA  
 RICHIEDENTI: Aleanna Resources LLC

**PIETRA SPACCATA**

BUIG: LV-3 ARRIVO: 28/02/2011 AREA: 333,3 km2 FOGLI IGM: 162-173 CAMPANIA  
 RICHIEDENTI: Delta Energy

**PIGNOLA**

BUIG: XLIX-10 ARRIVO: 01/09/2005 AREA: 54,83 km2 FOGLI IGM: 199 BASILICATA  
 RICHIEDENTI: Shell Italia E&P

**POSTA DEL GIUDICE**

BUIG: L-2 ARRIVO: 31/01/2006 AREA: 113,6 km2 FOGLI IGM: 163 PUGLIA  
 RICHIEDENTI: Apennine Energy

**RENO CENTESE**

BUIG: LVI-4 ARRIVO: 14/03/2012 AREA: 435,7 km2 FOGLI IGM: 75-76 EMILIA ROMAGNA  
 RICHIEDENTI: Exploenergy

**ROCCA SUSELLA**

BUIG: LVI-1 ARRIVO: 28/12/2011 AREA: 668,7 km2 FOGLI IGM: 70-71 LOMBARDIA  
 RICHIEDENTI: Aleanna Italia PIEMONTE

**S. GRATO**

BUIG: LII-10 ARRIVO: 08/09/2008 AREA: 171,3 km2 FOGLI IGM: 46-59-60 LOMBARDIA  
 RICHIEDENTI: Mac Oil

**S. VENERE**

BUIG: L-7 ARRIVO: 22/06/2006 AREA: 73,12 km2 FOGLI IGM: 141 ABRUZZO  
 RICHIEDENTI: Gas Plus Italiana  
 Società Adriatica Idrocarburi

**ISTANZE PER IL CONFERIMENTO DI TITOLI MINERARI - Aggiornamento 31/luglio/2019**

**SAN BUONO**

BUIG: LI-8 ARRIVO: 26/07/2007 AREA: 736,3 km2 FOGLI IGM: 147-148-153- ABRUZZO  
 RICHIEDENTI: RockHopper Italia MOLISE

**SAN FELE**

BUIG: LII-2 ARRIVO: 02/01/2008 AREA: 142,9 km2 FOGLI IGM: 187 BASILICATA  
 RICHIEDENTI: Eni

**SAN PATRIZIO**

BUIG: LV-1 ARRIVO: 30/12/2010 AREA: 205,8 km2 FOGLI IGM: 88 EMILIA ROMAGNA  
 RICHIEDENTI: Aleanna Italia

**SAN ROCCO**

BUIG: L-7 ARRIVO: 15/06/2006 AREA: 67,75 km2 FOGLI IGM: 148 ABRUZZO  
 RICHIEDENTI: Compagnia Generale Idrocarburi

**SANTA MARIA DEL PIANO**

BUIG: -1 ARRIVO: 17/11/2018 AREA: 68,35 km2 FOGLI IGM: 73-85 EMILIA ROMAGNA  
 RICHIEDENTI: Pengas Italiana

**SATRIANO DI LUCANIA**

BUIG: XLIX-10 ARRIVO: 22/09/2005 AREA: 104,3 km2 FOGLI IGM: 199 BASILICATA  
 RICHIEDENTI: Eni

**SCIASCITIELLO**

BUIG: LVII-2 ARRIVO: 08/01/2013 AREA: 90,21 km2 FOGLI IGM: 174-174 PUGLIA  
 RICHIEDENTI: Aleanna Italia

**SERRA DEI GATTI**

BUIG: L-2 ARRIVO: 31/01/2006 AREA: 121,8 km2 FOGLI IGM: 163-174 PUGLIA  
 RICHIEDENTI: Canoel Italia

**SIGNORELLA**

BUIG: LIV-3 ARRIVO: 28/02/2010 AREA: 82,11 km2 FOGLI IGM: 155-163 PUGLIA  
 RICHIEDENTI: Vittorito Petroleum

**SOLFARA MARE**

BUIG: LII-12 ARRIVO: 27/11/2008 AREA: 337 km2 FOGLI IGM: 230 CALABRIA  
 RICHIEDENTI: Apennine Energy

**TEMPA LA PETROSA**

BUIG: LI-4 ARRIVO: 28/03/2007 AREA: 412,1 km2 FOGLI IGM: 200-211 BASILICATA  
 RICHIEDENTI: Total E&P Italia CALABRIA

**TORRE DEL FERRO**

BUIG: LVI-3 ARRIVO: 22/02/2012 AREA: 118 km2 FOGLI IGM: 221-222-229- CALABRIA  
 RICHIEDENTI: Apennine Energy

**VILLA CARBONE**

BUIG: L-5 ARRIVO: 28/04/2006 AREA: 68,12 km2 FOGLI IGM: 140-133 ABRUZZO  
 RICHIEDENTI: Canoel Italia  
 Gas Plus Italiana

**VILLA MAZZAROSA**

BUIG: L-4 ARRIVO: 31/03/2006 AREA: 13,4 km2 FOGLI IGM: 134-141 ABRUZZO  
 RICHIEDENTI: RockHopper Italia

**ZANZA**

BUIG: LVII-12 ARRIVO: 05/11/2013 AREA: 4,89 km2 FOGLI IGM: 76 EMILIA ROMAGNA  
 RICHIEDENTI: Aleanna Resources LLC  
 Petrorep Italiana

**ISTANZE PER IL CONFERIMENTO DI TITOLI MINERARI - Aggiornamento 31/luglio/2019**

**ISTANZE DI PERMESSO DI RICERCA IN MARE**

**d 28 G.R.-AG**

BUIG: LIII-4 ARRIVO: 25/03/2009 AREA: 456,5 km2 FOGLI IIM: 917 ZONA G  
 RICHIEDENTI: Edison E&P  
 Eni

**d 30 G.R.-NP**

BUIG: LIII-7 ARRIVO: 30/06/2009 AREA: 279,7 km2 FOGLI IIM: 917 ZONA G  
 RICHIEDENTI: Northern Petroleum Ltd

**d 33 G.R.-AG**

BUIG: LIII-7 ARRIVO: 26/06/2009 AREA: 120,9 km2 FOGLI IIM: 917 ZONA G  
 RICHIEDENTI: Edison E&P  
 Eni

**d 60 F.R.-NP**

BUIG: L-4 ARRIVO: 01/03/2006 AREA: 741,8 km2 FOGLI IIM: 921 ZONA F  
 RICHIEDENTI: Northern Petroleum Ltd

**d 61 F.R.-NP**

BUIG: L-7 ARRIVO: 01/06/2006 AREA: 720,6 km2 FOGLI IIM: 921 ZONA F  
 RICHIEDENTI: Northern Petroleum Ltd

**d 65 F.R.-NP**

BUIG: LIII-5 ARRIVO: 30/04/2009 AREA: 729,3 km2 FOGLI IIM: 921 ZONA F  
 RICHIEDENTI: Northern Petroleum Ltd

**d 66 F.R.-NP**

BUIG: LIII-5 ARRIVO: 30/04/2009 AREA: 711,6 km2 FOGLI IIM: 921 ZONA F  
 RICHIEDENTI: Northern Petroleum Ltd

**d 67 F.R.-AG**

BUIG: LIII-7 ARRIVO: 30/06/2009 AREA: 441,5 km2 FOGLI IIM: 920 ZONA F  
 RICHIEDENTI: Eni

**d 79 F.R.-EN**

BUIG: LV-4 ARRIVO: 24/03/2011 AREA: 748,7 km2 FOGLI IIM: 919 ZONA F  
 RICHIEDENTI: Aleanna Italia

**d 80 F.R.-GP**

BUIG: LVII-9 ARRIVO: 27/08/2013 AREA: 744,8 km2 FOGLI IIM: 921 ZONA F  
 RICHIEDENTI: Global Petroleum Limited

**d 81 F.R.-GP**

BUIG: LVII-9 ARRIVO: 27/08/2013 AREA: 749,9 km2 FOGLI IIM: 921 ZONA F  
 RICHIEDENTI: Global Petroleum Limited

**d 82 F.R.-GP**

BUIG: LVII-9 ARRIVO: 27/08/2013 AREA: 745,7 km2 FOGLI IIM: 921 ZONA F  
 RICHIEDENTI: Global Petroleum Limited

**d 83 F.R.-GP**

BUIG: LVII-9 ARRIVO: 27/08/2013 AREA: 745,3 km2 FOGLI IIM: 921 ZONA F  
 RICHIEDENTI: Global Petroleum Limited

**d 84 F.R.-EL**

BUIG: LVII-9 ARRIVO: 28/08/2013 AREA: 729,2 km2 FOGLI IIM: 920 ZONA F  
 RICHIEDENTI: Edison E&P

**d 92 F.R.-EN**

BUIG: LVIII-3 ARRIVO: 04/02/2014 AREA: 748,7 km2 FOGLI IIM: 919 ZONA F  
 RICHIEDENTI: Aleanna Italia

**ISTANZE PER IL CONFERIMENTO DI TITOLI MINERARI - Aggiornamento 31/luglio/2019**

**d 149 D.R.-NP**

BUIG: L-10 ARRIVO: 01/09/2006 AREA: 264,4 km2 FOGLI IIM: 921 ZONA D  
 RICHIEDENTI: Northern Petroleum Ltd ZONA F

**d 171 A.R.-AG**

BUIG: LVII-8 ARRIVO: 26/07/2013 AREA: 343,5 km2 FOGLI IIM: 923 ZONA A  
 RICHIEDENTI: Eni

**d 173 A.R.-AD**

BUIG: LVII-12 ARRIVO: 21/11/2013 AREA: 430,8 km2 FOGLI IIM: 924 ZONA A  
 RICHIEDENTI: Adriatic Oil Plc

**d 363 C.R.-AX**

BUIG: LIV-2 ARRIVO: 29/01/2010 AREA: 345,9 km2 FOGLI IIM: 948 ZONA C  
 RICHIEDENTI: Audax Energy ZONA G

**d 503 B.R.-CS**

BUIG: LI-5 ARRIVO: 26/04/2007 AREA: 82,61 km2 FOGLI IIM: 923 ZONA B  
 RICHIEDENTI: Apennine Energy

**d 506 B.R.-EN**

BUIG: LVIII-7 ARRIVO: 16/06/2014 AREA: 716,4 km2 FOGLI IIM: 923 ZONA B  
 RICHIEDENTI: Aleanna Italia

**d 507 B.R.-EN**

BUIG: LVIII-7 ARRIVO: 16/06/2014 AREA: 744,6 km2 FOGLI IIM: 923 ZONA B  
 RICHIEDENTI: Aleanna Italia

**d 508 B.R.-EN**

BUIG: LVIII-7 ARRIVO: 16/06/2014 AREA: 695,3 km2 FOGLI IIM: 922 ZONA B  
 RICHIEDENTI: Aleanna Italia

**d 509 B.R.-EN**

BUIG: LVIII-7 ARRIVO: 16/06/2014 AREA: 739,5 km2 FOGLI IIM: 922 ZONA B  
 RICHIEDENTI: Aleanna Italia

**ISTANZE DI CONCESSIONE DI COLTIVAZIONE IN TERRAFERMA**

**AGOSTA**

BUIG: XLVII-10 ARRIVO: 01/09/2003 AREA: 26,93 km2 FOGLI IGM: 77-89 EMILIA ROMAGNA  
 RICHIEDENTI: Eni PERMESSO: VALLI DI COMACCHIO

**COLLE SANTO**

BUIG: LIII-3 ARRIVO: 24/02/2009 AREA: 35,72 km2 FOGLI IGM: 146 ABRUZZO  
 RICHIEDENTI: CMI Energia PERMESSO: MONTE PALLANO  
 Intergie

**GRADIZZA**

BUIG: LVIII-3 ARRIVO: 07/02/2014 AREA: 21,9 km2 FOGLI IGM: 76 EMILIA ROMAGNA  
 RICHIEDENTI: Aleanna Resources LLC PERMESSO: LA PROSPERA  
 Petrorep Italiana

**SELVA MALVEZZI**

BUIG: -1 ARRIVO: 28/05/2018 AREA: 80,68 km2 FOGLI IGM: 88 EMILIA ROMAGNA  
 RICHIEDENTI: Po Valley Operations PTY PERMESSO: PODERE GALLINA

**VALLE DEL MEZZANO**

BUIG: -1 ARRIVO: 28/07/2017 AREA: 48,83 km2 FOGLI IGM: 77 EMILIA ROMAGNA  
 RICHIEDENTI: Aleanna Resources LLC PERMESSO: CORTE DEI SIGNORI



**ISTANZE PER IL CONFERIMENTO DI TITOLI MINERARI - Aggiornamento 31/luglio/2019**

**ISTANZE DI CONCESSIONE DI COLTIVAZIONE IN MARE**

**d 35 A.C.-.AG**

BUIG: XLI-4 ARRIVO: 03/03/1997 AREA: 144,17 km2 FOGLI IIM: 924 ZONA A  
 RICHIEDENTI: Agip PERMESSO: A.R73.AX  
 Stargas Italia  
 Total Italia

**d 40 A.C.-.PY**

BUIG: LIX-9 ARRIVO: 06/08/2015 AREA: 65,89 km2 FOGLI IIM: 924 ZONA A  
 RICHIEDENTI: Po Valley Operations PTY PERMESSO: A.R94.PY

**ISTANZE DI RIATTRIBUZIONE DI GIACIMENTI MARGINALI**

**SAN GERVASIO RIATTRIBUZIONE**

BUIG: LVI-4 ARRIVO: 23/03/2012 AREA: 77,45 km2 FOGLI IGM: LOMBARDIA  
 RICHIEDENTI: Sogemont

**ISTANZE DI CONCESSIONE DI STOCCAGGIO**

**BAGNOLO MELLA STOCCAGGIO**

BUIG: LI-10 ARRIVO: 17/09/2007 AREA: 24,07 km2 FOGLI IGM: 47 LOMBARDIA  
 RICHIEDENTI: GSEI  
 Retragas  
 Storengy S.A.

**POGGIOFIORITO STOCCAGGIO**

BUIG: LI-11 ARRIVO: 26/10/2007 AREA: 10,18 km2 FOGLI IGM: 147 ABRUZZO  
 RICHIEDENTI: Gas Plus Italiana

**SAN BENEDETTO STOCCAGGIO**

BUIG: LI-10 ARRIVO: 14/09/2007 AREA: 15,07 km2 FOGLI IGM: 133 MARCHE  
 RICHIEDENTI: Gas Plus Storage  
 Gaz de France International - Acea

**SINARCA STOCCAGGIO**

BUIG: L-7 ARRIVO: 15/06/2006 AREA: 20,43 km2 FOGLI IGM: 154 MOLISE  
 RICHIEDENTI: Edison Stoccaggio  
 Gas Plus Italiana

**ISTANZE DI PERMESSO DI RICERCA IN SICILIA**

In Sicilia, per la sola terraferma, in virtù dello statuto speciale della regione, la competenza normativa e amministrativa è completamente autonoma.  
 I dati riportati sono forniti dal competente ufficio regionale.

**BIANCAVILLA**

BUIG: LIII-7 ARRIVO: 12/06/2009 AREA: 74 km2 FOGLI IIM: 238 SICILIA  
 RICHIEDENTI: Eni Mediterranea Idrocarburi

**CASE LA ROCCA**

BUIG: LVII-5 ARRIVO: 03/04/2013 AREA: 80 km2 FOGLI IIM: 244 SICILIA  
 RICHIEDENTI: Irminio

**CONTRADA GIARDINELLO**

BUIG: LIV-2 ARRIVO: 04/01/2010 AREA: 380,4 km2 FOGLI IIM: 240 SICILIA  
 RICHIEDENTI: Eni Mediterranea Idrocarburi

**COSTA DEL SOLE**

BUIG: LIV-1 ARRIVO: 18/12/2009 AREA: 41,52 km2 FOGLI IIM: 272 SICILIA  
 RICHIEDENTI: Apennine Energy

**ENNA**

BUIG: XLI-8 ARRIVO: 04/07/1997 AREA: 467,5 km2 FOGLI IIM: 223 SICILIA  
 RICHIEDENTI: Italmin Exploration

## ISTANZE PER IL CONFERIMENTO DI TITOLI MINERARI - Aggiornamento 31/luglio/2019

### GOLD

BUIG: LII-11 ARRIVO: 17/10/2008 AREA: 748,82 km2 FOGLI IIM: 236 SICILIA  
 RICHIEDENTI: F.M.G. Srl

### LEBRINO

BUIG: XLIV-12 ARRIVO: 02/11/2000 AREA: 310 km2 FOGLI IIM: 230 SICILIA  
 RICHIEDENTI: Italmin Exploration

### MASSERIA FRISELLA

BUIG: LV-9 ARRIVO: 17/08/2011 AREA: 681,66 km2 FOGLI IIM: 258 SICILIA  
 RICHIEDENTI: Aleanna Italia

### PETRALIA SOPRANA

BUIG: LII-5 ARRIVO: 09/04/2008 AREA: 727,5 km2 FOGLI IIM: 235 SICILIA  
 RICHIEDENTI: Eni Mediterranea Idrocarburi

### TORRENTE RIZZUTO

BUIG: LV-10 ARRIVO: 15/09/2011 AREA: 692,04 km2 FOGLI IIM: 243 SICILIA  
 RICHIEDENTI: Mac Oil

## ISTANZE DI CONCESSIONE DI COLTIVAZIONE IN SICILIA

In Sicilia, per la sola terraferma, in virtù dello statuto speciale della regione, la competenza normativa e amministrativa è completamente autonoma. I dati riportati sono forniti dal competente ufficio regionale.

### BONINCONTRO

BUIG: I-2 ARRIVO: 01/01/1957 AREA: 32,3 km2 FOGLI IIM: SICILIA  
 RICHIEDENTI: Petrex Italia

### CINQUEVIE

BUIG: I-2 ARRIVO: 01/01/1957 AREA: 71 km2 FOGLI IIM: SICILIA  
 RICHIEDENTI: Eni Mediterranea Idrocarburi

### PIANO LUPO

BUIG: I-2 ARRIVO: 01/01/1957 AREA: 61,57 km2 FOGLI IIM: SICILIA  
 RICHIEDENTI: Eni Mediterranea Idrocarburi

## ISTANZE DI PERMESSO DI RICERCA DI RISORSE GEOTERMICHE

5

### ANGLONA

BUIG: LV-7 ARRIVO: 24/06/2011 AREA: 300 km2 FOGLI IGM: SARDEGNA  
 RICHIEDENTI: Unione Comuni Anglona

### ARLENA DI CASTRO

BUIG: LV-9 ARRIVO: 02/08/2011 AREA: 46,6 km2 FOGLI IGM: LAZIO  
 RICHIEDENTI: Futuro Energia

### BAGNI ODDINI

BUIG: LV-1 ARRIVO: 29/12/2010 AREA: 7,87 km2 FOGLI IGM: SARDEGNA  
 RICHIEDENTI: INI Fabi

### BOCCEA

BUIG: LV-8 ARRIVO: 07/07/2011 AREA: 94,6 km2 FOGLI IGM: LAZIO  
 RICHIEDENTI: Geothermics Italy

### CAMPO GEOTERMICO EOLIANO

BUIG: LIII-6 ARRIVO: 25/05/2009 AREA: 102,4 km2 FOGLI IGM: 244 SICILIA  
 RICHIEDENTI: K Energy

### CAMPO GEOTERMICO GERBINI

BUIG: LIII-6 ARRIVO: 25/05/2009 AREA: 165 km2 FOGLI IGM: 269 SICILIA  
 RICHIEDENTI: K Energy

### CAMPO GEOTERMICO PANTELLERIA

BUIG: LIII-6 ARRIVO: 25/05/2009 AREA: 2,5 km2 FOGLI IGM: SICILIA  
 RICHIEDENTI: K Energy

**ISTANZE PER IL CONFERIMENTO DI TITOLI MINERARI - Aggiornamento 31/luglio/2019**

**CAMPO GEOTERMICO SCIACCA**

BUIG: LIII-6 ARRIVO: 25/05/2009 AREA: 460 km2 FOGLI IGM: 266 SICILIA  
 RICHIEDENTI: K Energy

**CASALINO**

BUIG: LVI-8 ARRIVO: 02/07/2012 AREA: 25,4 km2 FOGLI IGM: LAZIO  
 RICHIEDENTI: Malalbergo S.r.l.

**CASANOVA**

BUIG: LX-3 ARRIVO: 01/02/2016 AREA: 35,07 km2 FOGLI IGM: TOSCANA  
 RICHIEDENTI: Sorgenia Geothermal

**CASTRO**

BUIG: LVI-8 ARRIVO: 16/07/2012 AREA: 20,3 km2 FOGLI IGM: LAZIO  
 RICHIEDENTI: Malalbergo S.r.l.

**CELLENO**

BUIG: LVI-8 ARRIVO: 10/07/2012 AREA: 124,2 km2 FOGLI IGM: LAZIO  
 RICHIEDENTI: Geenergy

**6 CENTENO**

BUIG: LV-9 ARRIVO: 17/08/2011 AREA: 30,3 km2 FOGLI IGM: LAZIO  
 RICHIEDENTI: Sorgenia Geothermal TOSCANA

**COLLI ALBANI**

BUIG: LVI-4 ARRIVO: 07/03/2012 AREA: 84,6 km2 FOGLI IGM: LAZIO  
 RICHIEDENTI: Tombelle

**CUGLIERI**

BUIG: LII-11 ARRIVO: 28/10/2008 AREA: 121,7 km2 FOGLI IGM: SARDEGNA  
 RICHIEDENTI: Exergia Toscana

**FIUMICINO**

BUIG: LV-1 ARRIVO: 13/12/2010 AREA: 75 km2 FOGLI IGM: LAZIO  
 RICHIEDENTI: ETA Tecnologie Avanzate

**4 FORMELLO**

BUIG: LIV-12 ARRIVO: 10/11/2010 AREA: 115,06 km2 FOGLI IGM: LAZIO  
 RICHIEDENTI: Power Field

**GARDA SUD**

BUIG: LVI-1 ARRIVO: 21/12/2011 AREA: 115 km2 FOGLI IGM: LOMBARDIA  
 RICHIEDENTI: Garda Uno

**GROTTE DI CASTRO**

BUIG: LV-6 ARRIVO: 03/05/2011 AREA: 72,12 km2 FOGLI IGM: LAZIO  
 RICHIEDENTI: Power Field

**LA PIANACCIA**

BUIG: LX-3 ARRIVO: 01/02/2016 AREA: 32,63 km2 FOGLI IGM: TOSCANA  
 RICHIEDENTI: Sorgenia Geothermal

**2 LA RICCIA**

BUIG: LV-6 ARRIVO: 26/05/2011 AREA: 37 km2 FOGLI IGM: LAZIO  
 RICHIEDENTI: Iterna

**LAGO DI ALBANO**

BUIG: LIV-12 ARRIVO: 22/11/2010 AREA: 145,39 km2 FOGLI IGM: LAZIO  
 RICHIEDENTI: Tombelle

**LAGO DI BOLSENA**

BUIG: LV-1 ARRIVO: 07/12/2010 AREA: 156,23 km2 FOGLI IGM: LAZIO  
 RICHIEDENTI: Tombelle UMBRIA

## ISTANZE PER IL CONFERIMENTO DI TITOLI MINERARI - Aggiornamento 31/luglio/2019

### LAGO DI BRACCIANO

BUIG: LIV-12 ARRIVO: 08/11/2010 AREA: 70 km2 FOGLI IGM: LAZIO  
 RICHIEDENTI: Tombelle

### 5 MARTIS

BUIG: LV-7 ARRIVO: 09/06/2011 AREA: 278,5 km2 FOGLI IGM: SARDEGNA  
 RICHIEDENTI: Geoenergy

### MOLETTA

BUIG: LV-7 ARRIVO: 21/06/2011 AREA: 15 km2 FOGLI IGM: LAZIO  
 RICHIEDENTI: Iterna

### 4 MONTE AGUZZO

BUIG: LV-2 ARRIVO: 28/01/2011 AREA: 140,5 km2 FOGLI IGM: LAZIO  
 RICHIEDENTI: Steam

### MONTE FUMAIOLO

BUIG: LVI-12 ARRIVO: 29/11/2012 AREA: 51,7 km2 FOGLI IGM: LAZIO  
 RICHIEDENTI: Malalbergo S.r.l.

### 3 MONTEROSI

BUIG: LIV-12 ARRIVO: 10/11/2010 AREA: 158,17 km2 FOGLI IGM: LAZIO  
 RICHIEDENTI: Power Field

### 6 PONTE RIGO

BUIG: LV-7 ARRIVO: 10/06/2011 AREA: 30 km2 FOGLI IGM: LAZIO  
 RICHIEDENTI: Iterna TOSCANA

### S. MARIA DI SALA

BUIG: LVI-8 ARRIVO: 16/07/2012 AREA: 12,7 km2 FOGLI IGM: LAZIO  
 RICHIEDENTI: Malalbergo S.r.l.

### 2 SABATINI SUD

BUIG: LV-6 ARRIVO: 16/05/2011 AREA: 56,3 km2 FOGLI IGM: LAZIO  
 RICHIEDENTI: Steam

### 1 SACROFANO A

BUIG: LV-11 ARRIVO: 29/10/2011 AREA: 35 km2 FOGLI IGM: LAZIO  
 RICHIEDENTI: Svolta Geotermica S.r.l.

### 1 SACROFANO B

BUIG: LVI-5 ARRIVO: 02/04/2012 AREA: 35 km2 FOGLI IGM: LAZIO  
 RICHIEDENTI: Power Field

### 5 SEDINI

BUIG: LV-7 ARRIVO: 09/06/2011 AREA: 296,18 km2 FOGLI IGM: SARDEGNA  
 RICHIEDENTI: Geoenergy

### 3 SUTRI

BUIG: LIV-12 ARRIVO: 20/11/2010 AREA: 101,9 km2 FOGLI IGM: LAZIO  
 RICHIEDENTI: Steam

### TUSCANIA

BUIG: LVI-1 ARRIVO: 19/12/2011 AREA: 71,2 km2 FOGLI IGM: LAZIO  
 RICHIEDENTI: Futuro Energia

## ISTANZE DI CONCESSIONE DI COLTIVAZIONE DI RISORSE GEOTERMICHE

### ABBADIA SAN SALVATORE

BUIG: -1 ARRIVO: AREA: 2,52 km2 FOGLI IGM: TOSCANA  
 RICHIEDENTI: Enel UNG

### MILIA

BUIG: LVI-5 ARRIVO: 24/04/2012 AREA: 25,11 km2 FOGLI IGM: TOSCANA  
 RICHIEDENTI: Enel Green Power PERMESSO: MACCHIA AL TORO

**ISTANZE PER IL CONFERIMENTO DI TITOLI MINERARI - Aggiornamento 31/luglio/2019**

**ISTANZE DI PERMESSO DI RICERCA DI RISORSE GEOTERMICHE FINALIZZATO ALLA SPERIMENTAZIONE DI IMPIANTI PILOTA**

**CASA DEL CORTO**

BUIG: LV-12 ARRIVO: 25/11/2011 AREA: 5,04 km<sup>2</sup> FOGLI IIM: 129 TOSCANA  
 RICHIEDENTI: Svolta Geotermica S.r.l.

**CASTEL GIORGIO-TORRE ALFINA**

BUIG: LV-8 ARRIVO: 19/07/2011 AREA: 22,71 km<sup>2</sup> FOGLI IIM: 129-130 LAZIO  
 RICHIEDENTI: ITW-LKW Geotermia Italia UMBRIA

**CASTELNUOVO**

BUIG: LVII-5 ARRIVO: 29/04/2013 AREA: 7,49 km<sup>2</sup> FOGLI IIM: 119-120 TOSCANA  
 RICHIEDENTI: RGT-Rete Geotermica Toscana

**CORTOLLA**

BUIG: LV-9 ARRIVO: 24/08/2011 AREA: 22,54 km<sup>2</sup> FOGLI IIM: 112 TOSCANA  
 RICHIEDENTI: R.T.I. Renewem - Co.Svi.G.

**FORIO**

BUIG: LVI-3 ARRIVO: 20/02/2012 AREA: 36,78 km<sup>2</sup> FOGLI IIM: 183-184 CAMPANIA  
 RICHIEDENTI: IschiaGeoTermia

**LATERA**

BUIG: LX-10 ARRIVO: 09/09/2016 AREA: 37,76 km<sup>2</sup> FOGLI IIM: 136 LAZIO  
 RICHIEDENTI: Latera Sviluppo

**LUCIGNANO**

BUIG: LV-9 ARRIVO: 24/08/2011 AREA: 15,02 km<sup>2</sup> FOGLI IIM: 120 TOSCANA  
 RICHIEDENTI: Lucignano Pilot Project S.r.l.

**MONTENERO**

BUIG: LVI-3 ARRIVO: 27/02/2012 AREA: 30,19 km<sup>2</sup> FOGLI IIM: 129 TOSCANA  
 RICHIEDENTI: Gesto Italia

**SCARFOGLIO**

BUIG: LVI-8 ARRIVO: 17/07/2012 AREA: 22,34 km<sup>2</sup> FOGLI IIM: 184 CAMPANIA  
 RICHIEDENTI: Geoelectric

**SERRACONA**

BUIG: LIX-12 ARRIVO: 10/11/2015 AREA: 15 km<sup>2</sup> FOGLI IIM: 120 TOSCANA  
 RICHIEDENTI: Graziella Green Power

**ISTANZE DI LICENZA DI ESPLORAZIONE PER LO STOCCAGGIO DI BLOSSIDO DI CARBONIO**

**SIBILLA**

BUIG: LVI-3 ARRIVO: 03/02/2012 AREA: 218,14 km<sup>2</sup> FOGLI IIM: 923 ZONA B  
 RICHIEDENTI: Independent Gas Management

### **ELENCO DEI TITOLI VIGENTI**

L'elenco dei titoli vigenti è pubblicato in formato elettronico sul sito web dell'UNMIG all'indirizzo:  
<http://unmig.mise.gov.it>

#### **Anno 2019 – BUIG LXIII**

##### **Permessi di ricerca cancellati dall'elenco dei titoli vigenti nel corso dell'anno 2019.**

Nessuno

##### **Concessioni di coltivazione cancellate dall'elenco dei titoli nel corso dell'anno 2019.**

1. TRESIGALLO – Scadenza naturale - BUIG Anno LXIII n. 3
2. FONTE SAN DAMIANO – Scadenza naturale – BUIG Anno LXIII n. 4
3. MANCHE DI CIMALIA – Scadenza naturale – BUIG Anno LXIII n. 4

#### **Anno 2018 – BUIG LXII**

##### **Permessi di ricerca cancellati dall'elenco dei titoli vigenti nel corso dell'anno 2018.**

4. COLLE DELLA GUARDIA – Decreto di decadenza del titolare e cessazione del permesso di ricerca 29/12/2017 – BUIG Anno LXII n. 1
5. SCARPIZZOLO – Decreto di decadenza del titolare e cessazione del permesso di ricerca 29/12/2017 – BUIG Anno LXII n.1
6. COLFELICE – Scadenza naturale - BUIG Anno LXII n. 2
7. MONTE NEGRO – Scadenza naturale - BUIG Anno LXII n. 2
8. MONTEMARCIANO – Scadenza naturale - BUIG Anno LXII n. 2
9. PESCOENNATARO – Scadenza naturale - BUIG Anno LXII n. 2
10. VILLA GIGLI – Scadenza naturale - BUIG Anno LXII n. 2
11. MOLINO – Scadenza naturale - BUIG Anno LXII n. 3
12. OPERA - Scadenza naturale - BUIG Anno LXII n. 3
13. TORRENTE NURE - Scadenza naturale - BUIG Anno LXII n. 5
14. B.R269.GC – Scadenza naturale - BUIG Anno LXII n. 6
15. CROCETTA - Scadenza naturale - BUIG Anno LXII n. 6
16. MONTELURO - Scadenza naturale - BUIG Anno LXII n. 6
17. PANNOCCHIA – Scadenza naturale – BUIG Anno LXII n. 7
18. ZAPPOLINO – Scadenza naturale – BUIG Anno LXII n. 7
19. TOZZONA – DM di accettazione della rinuncia 7/12/2018 – BUIG Anno LXII n. 12
20. CARISIO – DM di decadenza 24/12/2018 – BUIG Anno LXII n. 12
21. CASALE COCCHI – DM di conferimento della concessione di coltivazione BAGNACAVALLO 7/12/2018 – BUIG Anno LXII n. 12

##### **Concessioni di coltivazione cancellate dall'elenco dei titoli vigenti nel corso dell'anno 2018.**

1. MACCHIA DI PIERNO – Scadenza naturale - BUIG Anno LXII n. 3
2. MONTE VRECCIARO – Scadenza naturale - BUIG Anno LXII n. 3
3. ALFONSINE – Scadenza naturale - BUIG Anno LXII n. 3
4. S. MARIA IMBARO – Scadenza naturale - BUIG Anno LXII n. 3
5. D.C 3.AG – Scadenza naturale - BUIG Anno LXII n. 5

**Anno 2017 – BUIG LXI**

**Permessi di ricerca cancellati dall'elenco dei titoli vigenti nel corso dell'anno 2017.**

1. BOSCO – Scadenza naturale – BUIG Anno LXI n.12
2. BIBBIANO – Scadenza naturale – BUIG Anno LXI n.12
3. CASTELVERDE – Decreto ministeriale di decadenza del 3 luglio 2017 - BUIG Anno LXI n.7
4. COLLE DEI NIDI – Annullamento del decreto di conferimento a seguito sentenza del Consiglio di Stato del 7 giugno 2017 - BUIG Anno LXI n.11
5. DARDAGNOLA – Scadenza naturale – BUIG Anno LXI n.12
6. FAENZA – Scadenza naturale - BUIG Anno LXI n.12
7. MASSERIA MONTAROZZO – Decreto ministeriale di decadenza del 21 novembre 2017 - BUIG Anno LXI n.11
8. POSTA NUOVA – Scadenza naturale - BUIG Anno LXI n.11
9. RECANATI – Scadenza naturale - BUIG Anno LXI n.1
10. RONSECCO – Scadenza naturale - BUIG Anno LXI n.11
11. SASSUOLO – Scadenza naturale - BUIG Anno LXI n.12
12. SAN VINCENZO - Decreto di conferimento su area ridotta della concessione di coltivazione S. ALBERTO del 12 ottobre 2017 - BUIG Anno LXI n.10
13. TORRENTE ACQUA FREDDA – Scadenza naturale - BUIG Anno LXI n.12
14. TORRENTE LA VELLA - Scadenza naturale - BUIG Anno LXI n.12
15. TORRENTE PARMA – Scadenza naturale - BUIG Anno LXI n.12

**Concessioni di coltivazione cancellate dall'elenco dei titoli vigenti nel corso dell'anno 2017.**

1. COLABELLA – Decreto ministeriale di accettazione della rinuncia del 30 gennaio 2017 - BUIG Anno LXI n.11

**INDICE DEI TITOLI MINERARI**

Aggiornamento: 31/luglio/2019

**PERMESSI DI RICERCA DI IDROCARBURI IN TERRAFERMA**

DENOMINAZIONE	CODICE
<b>A</b>	
ABBADIA CERRETO	717
ALIANO	492
<b>B</b>	
BADILE	714
BELGIOIOSO	2107
BOSCONERO	2123
BUCCHIANICO	422
BUGIA	2100
<b>C</b>	
CADELBOSCO DI SOPRA	2112
CALCIO	2113
CARITA'	723
CASCINA ALBERTO	2130
CASCINA GRAZIOSA	2131
CIVITA	496
CODOGNO	517
CORANA	548
CORTE DEI SIGNORI	683
<b>F</b>	
FANTOZZA	2106
FIUME ANIENE	481
FIUME ARNONE	523
FOSSO VALDIENNA	437
<b>G</b>	
GRATTASASSO	2111
<b>J</b>	
JOLANDA DI SAVOIA	688
<b>L</b>	
LA PROSPERA	691
LAGO DEL SALTO	482
<b>M</b>	
MELZO	2125
MONTALBANO	539
MONTE PALLANO	531
MONTOTONE	2122
MUTIGNANO	501
<b>N</b>	
NUSCO	2105
<b>O</b>	
ORTONA	524
<b>P</b>	
PODERE GALLINA	697
PONTE DEI GRILLI	699
PONTE DEL DIAVOLO	698
PORTOMAGGIORE	2114
<b>S</b>	
S. MARIA GORETTI	2129
SAN MARCO	525
SANTA CROCE	2110
SERRA S. BERNARDO	410
SETTECERRI	454
SORA	484
<b>T</b>	
TEANA	485
TEMPA MOLIANO	438
TORRE DEL MORO	2137

TRIGOLO	724
<b>V</b>	
VIGEVANO	460

**PERMESSI DI RICERCA DI IDROCARBURI IN SICILIA**

DENOMINAZIONE	CODICE
<b>C</b>	
CASTRONUOVO	307
<b>F</b>	
FIUME TELLARO	302
FRIDDANI	305
<b>P</b>	
PASSO DI PIAZZA	304
PATERNÒ	303
<b>S</b>	
SCICLI	308

**PERMESSI DI RICERCA DI IDROCARBURI IN MARE**

DENOMINAZIONE	CODICE
<b>A</b>	
A.R 78.RC	549
A.R 80.AG	566
A.R 81.FR	570
A.R 87.AG	625
A.R 91.EA	638
A.R 92.EA	639
A.R 93.EA	640
A.R 94.PY	2003
<b>B</b>	
B.R268.RG	671
B.R270.EL	2001
B.R271.EL	2002
B.R272.EL	2004
B.R273.EN	2006
<b>C</b>	
C.R146.NP	668
C.R149.NP	2132
<b>D</b>	
D.R 74.AP	2005
<b>F</b>	
F.R 39.NP	680
F.R 40.NP	681
F.R 41.GM	2135
F.R 42.GM	2136
F.R 43.GM	2138
F.R 44.GM	2139
F.R 45.GM	2140
<b>G</b>	
G.R 13.AG	657
G.R 14.AG	656
G.R 15.PU	667

**CONCESSIONI DI COLTIVAZIONE DI IDROCARBURI IN TERRAFERMA**

DENOMINAZIONE	CODICE
<b>A</b>	
AGLAVIZZA	939
<b>B</b>	
BAGNACAVALLO	943
BAGNOLO MELLA	905
BARIGAZZO	704
BOMBIANA	884
<b>C</b>	
CA' BELLAVISTA	712
CALCIANO	816
CANDELA	789
CANONICA	910
CAPO COLONNE	809
CAPPARUCCIA	933
CASA BALLEANI	731
CASA MAGGI	871
CASA TONETTO	941
CASCINA CASTELLO	934
CASTEGGIO	889
CAVIAGA	890
CIGNONE	891
COLLE DI LAURO	790
COLLE S. GIOVANNI	937
CORTEMAGGIORE	892
<b>D</b>	
DOSSO DEGLI ANGELI	902
<b>F</b>	
FILETTO	788
FIUME TENNA	800
FIUME TRESTE	810
FORNOVO DI TARO	881
<b>G</b>	
GAGGIANO	904
GAGGIOLA	713
GARAGUSO	783
GORGOLIONE	928
GRECCHIA	703
<b>I</b>	
IL SALICE	846
<b>L</b>	
LUCERA	885
<b>M</b>	
MACERATA	829
MAFALDA	828
MANARA	886
MASSERIA ACQUASALSA	798
MASSERIA GROTTAVECCHIA	849
MASSERIA MONACO	836
MASSERIA PETRILLI	868
MASSERIA VERTICCHIO	819
MASSERIA VIORANO	874
MASSIGNANO	877
MELANICO	821
MEZZOCOLLE	936
MIGLIANICO	930
MIRANDOLA	915
MISANO ADRIATICO	858
MOLINAZZO	718
MONTE CANTIERE	845
MONTE CASTELLANO	795



MONTE MORRONE	808
MONTE URANO	867
MONTE VERDESE	870
MONTEARDONE	878
MONTEGRANARO	875
MONTIGNANO	839
<b>N</b>	
NOVA SIRI SCALO	751
<b>O</b>	
ORSINO	834
OVANENGO	908
<b>P</b>	
PECORARO	843
PESSANO	911
PIETRAMALA	926
PIGAZZANO	837
POGGIO CASTIONE	749
POLICORO	859
POMPOSA	888
PONTETIDONE	894
PORTO CIVITANOVA	853
PORTO CORSINI TERRA	916
POZZA	711
<b>Q</b>	
QUARTO	931
<b>R</b>	
RAPAGNANO	938
RAVENNA TERRA	917
RECOLETA	927
RECOVATO	918
<b>S</b>	
S. ALBERTO	942
S. ANDREA	869
S. BENEDETTO DEL TRONTO	826
S. MARIA NUOVA	842
S. MAURO	864
S. TEODORO	857
SALGASTRI	707
SALSOMAGGIORE I	726
SALSOMAGGIORE II	725
SAN BASILE	854
SAN GERVASIO	906
SAN LORENZO	940
SAN MARCO	862
SAN POTITO	920
SANTERNO	924
SCANZANO	865
SEDIA D'ORLANDO	762
SERRA PIZZUTA	802
SETTALA	913
SETTEFINESTRE	841
SILLARO	935
SORESINA	897
SPILAMBERTO	914
STRANGOLAGALLI	785
<b>T</b>	
TEMPA ROSSA	823
TERTIVERI	804
TOMBOLO	850
TORRENTE CELONE	861
TORRENTE CIGNO	856
TORRENTE MENOCCHIA	796
TORRENTE VULGANO	805
TRIGNANO	709
<b>V</b>	
VAL D'AGRI	932
VALLE DEL ROVELLO	876
VESCOVATO	899
VETTA	706
VILLAFORTUNA-TRECATI	900

**CONCESSIONI DI COLTIVAZIONE DI IDROCARBURI IN SICILIA**

DENOMINAZIONE	CODICE
<b>B</b>	
BRONTE - S.NICOLA	320
<b>C</b>	
CASE SCHILLACI	331
COMISO II	321
<b>F</b>	
FIUMETTO	322
<b>G</b>	
GAGLIANO	323
GELA	324
GIAURONE	325
<b>I</b>	
IRMINIO	326
<b>L</b>	
LIPPONE - MAZARA DEL VALLO	327
<b>N</b>	
NOTO	330
<b>R</b>	
RAGUSA	328
ROCCA CAVALLO	329
<b>S</b>	
S. ANNA	333
SAMPERI	332

**CONCESSIONI DI COLTIVAZIONE DI IDROCARBURI IN MARE**

DENOMINAZIONE	CODICE
<b>A</b>	
A.C. 1.AG	956
A.C. 2.AS	958
A.C. 3.AS	959
A.C. 5.AV	964
A.C. 6.AS	967
A.C. 7.AS	965
A.C. 8.ME	970
A.C. 9.AG	978
A.C. 10.AG	980
A.C. 11.AG	981
A.C. 12.AG	984
A.C. 13.AS	985
A.C. 14.AS	989
A.C. 15.AX	990
A.C. 16.AG	995
A.C. 17.AG	1000
A.C. 18.AG	1001
A.C. 19.PI	1004
A.C. 20.AG	1005
A.C. 21.AG	1006
A.C. 22.EA	1009
A.C. 23.EA	1010
A.C. 24.EA	1011
A.C. 25.EA	1012
A.C. 26.EA	1013
A.C. 27.EA	1014
A.C. 28.EA	1015
A.C. 29.EA	1016
A.C. 30.EA	1017
A.C. 31.EA	1018

A.C. 32.AG	1019
A.C. 33.AG	1021
A.C. 34.AG	1022
A.C. 35.AG	1023
A.C. 36.AG	1024
<b>B</b>	
B.C. 1.LF	954
B.C. 2.LF	957
B.C. 3.AS	961
B.C. 4.AS	962
B.C. 5.AS	966
B.C. 7.LF	968
B.C. 8.LF	971
B.C. 9.AS	973
B.C. 10.AS	977
B.C. 11.AS	979
B.C. 12.AS	988
B.C. 13.AS	986
B.C. 14.AS	987
B.C. 15.AV	993
B.C. 17.TO	996
B.C. 18.RI	997
B.C. 20.AS	1002
B.C. 21.AG	1007
B.C. 22.AG	1020
B.C. 23.AG	1025
<b>C</b>	
C.C. 1.AG	955
C.C. 3.AG	975
C.C. 6.EO	991
CERVIA MARE	952
<b>D</b>	
D.C. 1.AG	963
D.C. 2.AG	972
D.C. 4.AG	983
<b>F</b>	
F.C. 1.AG	998
F.C. 2.AG	1003
<b>G</b>	
G.C. 1.AG	1026
<b>P</b>	
PORTO CORSINI MARE	1008

**CONCESSIONI DI STOCCAGGIO DI IDROCARBURI IN TERRAFERMA**

DENOMINAZIONE	CODICE
<b>A</b>	
ALFONSINE STOCCAGGIO	2922
<b>B</b>	
BORDOLANO STOCCAGGIO	2923
BRUGHERIO STOCCAGGIO	2903
<b>C</b>	
CELLINO STOCCAGGIO	2794
COLLALTO STOCCAGGIO	2814
CORNEGLIANO STOCCAGGIO	2925
CORTEMAGGIORE STOCCAGGIO	2892
CUGNO LE MACINE STOCCAGGIO	2926
<b>F</b>	
FIUME TRESTE STOCCAGGIO	2810
<b>M</b>	
MINERBIO STOCCAGGIO	2907
<b>R</b>	
RIPALTA STOCCAGGIO	2896

<b>S</b>	
SABBIONCELLO STOCCAGGIO	2921
SAN POTITO E COTIGNOLA STOCCA	2924
SERGNANO STOCCAGGIO	2912
SETTALA STOCCAGGIO	2813

**PERMESSI DI RICERCA DI RISORSE GEOTERMICHE IN TERRAFERMA**

DENOMINAZIONE	CODICE
<b>B</b>	
BAGNOLO	375
BOCCHEGGIANO	352
<b>C</b>	
CAMPIGLIA D'ORCIA	400
CASTIGLIONE D'ORCIA	377
CELLERE	398
CINIGIANO	354
<b>F</b>	
FRANCIACORTA	351
<b>G</b>	
GUARDISTALLO	379
<b>I</b>	
IGIA RISORSE GEOTERMICHE	396
<b>L</b>	
LA GRASCETA	401
LA VEDUTA	399
LAGO DI VICO	389
LE CASCINELLE	374
<b>M</b>	
MALPAGA	405
MAZZOLLA	356
MENSANO	357
MONTALCINO	383
MONTE LABBRO	358
MONTE SANTA CROCE	370
MONTEBAMBOLI	367
MONTEGEMOLI	368
MONTORIO	388
MURCI	359
<b>P</b>	
PANTELLERIA	350
PERETA	382
PIANA DEL DIAVOLO	390
POGGIO MONTONE	362
POMONTE	387
<b>R</b>	
RIPA D'ORCIA	403
ROCCASTRADA	364
ROMA OVEST	366
<b>S</b>	
SAN GAVINO MONREALE	406
SARDARA	409
SCANSANO	394
<b>T</b>	
TOBIA	391
<b>V</b>	
VALLE DI SUIO	392

**CONCESSIONI DI COLTIVAZIONE DI RISORSE GEOTERMICHE IN TERRAFERMA**

DENOMINAZIONE	CODICE
<b>B</b>	
BAGNORE	5
<b>C</b>	
CANNETO	21
CHIUSDINO	28
<b>F</b>	
FERRARA	15
<b>L</b>	
LARDERELLO	22
LUSTIGNANO	23
<b>P</b>	
PIANCASTAGNAIO	11
<b>R</b>	
RIO SECCO	12
<b>T</b>	
TRAVALE	26
<b>V</b>	
VALENTANO	32
VICENZA	17

**ELENCO DEI PERMESSI DI RICERCA ACCORDATI NELLA TERRAFERMA - Aggiornamento 31/luglio/2019**

**PERMESSI DI RICERCA ACCORDATI NELLA TERRAFERMA**

Leggi 11 gennaio 1957, n. 6, 21 luglio 1967, n. 613 e successive modificazioni, 9 gennaio 1991, n. 9 e Decreto Legislativo 25 novembre 1996, n. 625

Nella terraferma sono vigenti n. 46 PERMESSI DI RICERCA per complessivi 14921,91 Km<sup>q</sup>

Regione	Numero permessi	Superficie (Km <sup>q</sup> )
ABRUZZO	9	2.124,67
BASILICATA	6	910,68
CAMPANIA	2	802,90
EMILIA ROMAGNA	15	3.081,78
LAZIO	4	1.933,52
LOMBARDIA	11	2.878,86
MARCHE	3	360,44
MOLISE	2	647,56
PIEMONTE	5	1.656,25
VENETO	1	525,25

Nota:

Nella tabella i titoli afferenti a due o più regioni sono conteggiati più volte, una per ciascuna regione mentre a ciascuna regione viene attribuita la parte di area del titolo minerario ad essa afferente.

**ELENCO DEI PERMESSI DI RICERCA ACCORDATI NELLA TERRAFERMA - Aggiornamento 31/luglio/2019**

CODICE E DENOMINAZIONE DEL PERMESSO	TITOLARI DEL PERMESSO e relative quote di partecipazione (%)	PROVEDIMENTI CONCERNENTI IL PERMESSO		PERIODO DI VIGENZA	SCADENZA	AREA (km2)	UBICAZIONE DEL PERMESSO
		Data	Natura del provvedimento				
<b>SERRA S. BERNARDO</b> Nota: Sospeso.	ENI (63,34) (r.u.) ROCKHOPPER ITALIA (22,89) TOTAL E&P ITALIA (13,77)	11/7/1994	Natura del provvedimento	Decorrenza	13/07/2013	268,56	BASILICATA (268,56)
		6/3/1995	Conferimento	11/7/1994	1 <sup>a</sup> proroga		
		14/6/1996	Trasferimento quota	9/1/1995	XXXVIII - 8		
		14/6/1996	Trasferimento quota e nomina r.u.	1/1/1996	XXXIX - 4		
		5/12/1996	Cambio intestazione quota	23/1/1996	XL - 7		
		28/8/1997	Trasferimento quote	14/10/1996	XL - 1		
		13/2/1998	Trasferimento quota	1/7/1997	XLI - 9		
		20/2/1998	Cambio intestazione quota	1/1/1998	XLII - 3		
		21/9/1998	Trasferimento quota	29/1/1998	XLII - 3		
		5/2/1999	Assunzione quota	24/7/1998	XLII - 10		
		20/3/2000	Trasferimento quote	30/10/1998	XLIII - 3		
		29/11/2000	Cambio intestazione quota	1/1/2000	XLIV - 4		
		20/4/2001	Cambio intestazione quota	3/3/2000	XLIV - 12		
		25/3/2002	Cambio intestazione quota	1/10/2000	XLV - 5		
		5/4/2002	Assunzione quota	7/11/2000	XLVI - 4		
		14/6/2002	Trasferimento quota	29/11/2001	XLVI - 12		
		16/7/2003	Sospensione decorrenza vigenza	11/7/2000	XLVI - 7		
		10/11/2003	Cambio intestazione quota	26/5/2003	XLVII - 8		
		12/2/2004	Trasferimento quota	30/9/2003	XLVII - 12		
		30/6/2005	Intestazione quota	1/12/2003	XLVIII - 3		
30/6/2005	Determinazione scadenza vigenza	22/2/2005	XLIX - 7				
30/8/2005	Trasferimento quota	26/4/2005	XLIX - 7				
30/3/2007	Proroga e riduzione	23/2/2005	XLIX - 9				
17/12/2007	Assunzione quota	15/1/2007	LI - 4				
16/4/2008	Sospensione decorso temporale	30/4/2007	LII - 1				
9/7/2008	Cambio intestazione quota	12/2/2008	LII - 5				
9/2/2010	Sospensione decorso temporale	30/4/2007	LII - 8				
23/2/2015	Trasferimento quote	4/2/2008	LII - 8				
30/5/2016	Trasferimento quota	1/1/2010	LIV - 3				
	Modifica denominazione sociale	3/12/2014	LIX - 2				
	Nomina r.u.	4/5/2016	LX - 5				

CODICE E DENOMINAZIONE DEL PERMESSO	TITOLARI DEL PERMESSO e relative quote di partecipazione (%)	PROVEDIMENTI CONCERNENTI IL PERMESSO		PERIODO DI VIGENZA	SCADENZA	AREA (km2)	UBICAZIONE DEL PERMESSO
		Data	Natura del provvedimento				
<b>BUCCHIANICO</b> Nota: L'area del permesso di ricerca è così ridotta in seguito al rilascio della concessione di coltivazione Miglianico. Sospeso.	ENI (100) (r.u.)	25/7/1996	Natura del provvedimento	Decorrenza	25/07/2008	178,96	ABRUZZO (178,96)
		13/2/1998	Conferimento	25/7/1996	2 <sup>a</sup> proroga		
		27/2/2003	Cambio intestazione	1/1/1998	XL - 8		
		27/2/2003	Riduzione area	19/4/2002	XLII - 3		
		20/11/2007	Proroga	25/2/2005	XLVII - 3		
		9/7/2008	Proroga	25/7/2005	LI - 12		
		9/2/2010	Sospensione decorso temporale	27/9/2007	LII - 8		
		21/11/2016	Trasferimento	1/1/2010	LIV - 3		
			Cambio intestazione	1/10/2016	LX - 11		

**ELENCO DEI PERMESSI DI RICERCA ACCORDATI NELLA TERRAFERMA - Aggiornamento 31/luglio/2019**

CODICE E DENOMINAZIONE DEL PERMESSO	TITOLARI DEL PERMESSO e relative quote di partecipazione (%)		PROVEDIMENTI CONCERNENTI IL PERMESSO		PERIODO DI VIGENZA	SCADENZA	AREA (km2)	UBICAZIONE DEL PERMESSO
	Data	Natura del provvedimento	Decorrenza	BUIG				
<b>437</b> <b>FOSSO VALDIENNA</b> Nota: Sospeso.	TOTAL E&P ITALIA (83,4) (r.u.)	5/12/1996	Conferimento	XLI - 1	1° periodo	05/12/2002	34	BASILICATA (34)
	SHELL ITALIA E&P (9,3)	13/2/1998	Cambio intestazione	XLII - 3				
	ENI (7,3)	15/3/2000	Trasferimento quote e nomina r.u.	XLIV - 4				
		20/3/2000	Cambio intestazione quota	XLIV - 4				
		29/11/2000	Cambio intestazione quota	XLIV - 12				
		20/4/2001	Cambio intestazione quote	XLV - 5				
		5/6/2003	Cambio intestazione quota	XLVII - 7				
		30/6/2003	Sospensione decorso temporale	XLVII - 7				
		16/7/2003	Cambio intestazione quota	XLVII - 8				
		12/2/2004	Cambio intestazione quota	XLVIII - 3				
		9/2/2010	Trasferimento quota	LIV - 3				
		23/9/2011	Trasferimento quota	LV - 10				
	<b>438</b> <b>TEMPA MOLIANO</b> Nota: Sospeso.	TOTAL E&P ITALIA (83,4) (r.u.)	5/12/1996	Conferimento				
SHELL ITALIA E&P (9,3)		13/2/1998	Cambio intestazione	XLII - 3				
ENI (7,3)		15/3/2000	Trasferimento quote e nomina r.u.	XLIV - 4				
		20/3/2000	Cambio intestazione quota	XLIV - 4				
		29/11/2000	Cambio intestazione quota	XLIV - 12				
		20/4/2001	Cambio intestazione quote	XLV - 5				
		5/6/2003	Cambio intestazione quota	XLVII - 7				
		30/6/2003	Sospensione decorso temporale	XLVII - 7				
		16/7/2003	Cambio intestazione quota	XLVII - 8				
		12/2/2004	Cambio intestazione quota	XLVIII - 3				
		9/2/2010	Trasferimento quota	LIV - 3				
		23/9/2011	Trasferimento quota	LV - 10				
<b>454</b> <b>SETTECERRI</b>		TOTAL E&P ITALIA (100) (r.u.)	25/9/1997	Conferimento	XLI - 10	1° periodo	21/08/2016	419,2
		15/9/1999	Trasferimento quota e nomina r.u.	XLIII - 10				
		17/10/2000	Sospensione decorrenza vigenza	XLIV - 11				
		5/4/2002	Trasferimento quota	XLVI - 12				
		20/5/2003	Assunzione quota e nomina r.u.	XLVII - 6				
		30/6/2005	Trasferimento quota	XLIX - 7				
		16/4/2008	Cambio intestazione quota	LII - 5				
		9/2/2010	Trasferimento quota	LIV - 3				
		21/1/2013	Assunzione quota	LVI - 1				
		21/2/2013	Riduzione area	LVI - 3				
		16/4/2013	Termine della sospensione del decorso temporale	LVII - 4				
		21/11/2016	Cambio intestazione	LX - 11				

**ELENCO DEI PERMESSI DI RICERCA ACCORDATI NELLA TERRAFERMA - Aggiornamento 31/luglio/2019**

CODICE E DENOMINAZIONE DEL PERMESSO	TITOLARI DEL PERMESSO e relative quote di partecipazione (%)	PROVEDIMENTI CONCERNENTI IL PERMESSO		PERIODO DI VIGENZA	SCADENZA	AREA (km2)	UBICAZIONE DEL PERMESSO
		Data	Natura del provvedimento				
<b>460</b> <b>VIGEVANO</b> Nota: Sospeso.	ENI (45) (r.u.) BG GAS INTERNATIONAL BV FILIALE ITALIANA (40) EDISON E&P (15)	30/1/1998	Natura del provvedimento	1/1/1997	01/01/2006	392,45	LOMBARDIA (371,26)
		17/3/2000	Attribuzione	17/3/2000			
		17/10/2000	Riduzione area	17/12/1999			
		29/11/2000	Sospensione decorrenza vigenza	6/9/2000			
		18/5/2001	Trasferimento quota	19/1/2001			
		25/3/2002	Trasferimento quota	27/9/2001			
		25/3/2002	Trasferimento quota	2/1/2002			
		30/7/2002	Determinazione data scadenza sospensione vigenza	30/7/2002			
		30/7/2002	Determinazione scadenza vigenza	30/7/2002			
		20/3/2003	Sospensione decorso temporale	26/9/2003			
		25/6/2003	Determinazione scadenza vigenza	9/4/2003			
		12/2/2004	Intestazione quota	1/12/2003			
		12/10/2004	Sospensione decorso temporale	19/1/2004			
		30/6/2005	Cambio intestazione quota	1/12/2004			
		1/8/2018	Trasferimento quote	1/7/2018			
				XLVI - 8			
				XLVII - 4			
				XLVII - 7			
				XLVIII - 3			
				XLVIII - 11			
				XLIX - 7			
				LXII - 7			
<b>481</b> <b>FIUME ANIENE</b> Nota: Presentata istanza di proroga e di riduzione pubblicata nel B.U.I.G. Anno LII - N. 1. Sospeso.	LUMAX OIL (100) (r.u.)	21/9/1998	Natura del provvedimento	21/9/1998	05/01/2008	911,02	LAZIO (689,64)
		11/2/1999	Conferimento	21/9/1998			
		20/3/2000	Assunzione quote e nomina r.u.	1/1/2000			
		29/5/2000	Cambio intestazione quota	29/5/2000			
			Approvazione programma lavori unitario				
		20/4/2001	Cambio intestazione quota	1/10/2000			
		27/1/2003	Trasferimento quota	26/6/2002			
		8/10/2003	Sospensione decorso temporale	29/5/2003			
		4/10/2006	Determinazione scadenza vigenza	10/9/2006			
		28/1/2010	Sospensione decorso temporale	11/8/2008			
				XLII - 10			
				XLIII - 3			
				XLIV - 4			
				XLIV - 6			
				XLV - 5			
				XLVII - 2			
				XLVII - 11			
				L - 11			
				LIV - 2			
<b>482</b> <b>LAGO DEL SALTO</b> Nota: Presentata istanza di proroga e di riduzione pubblicata nel B.U.I.G. Anno LII - N. 1. Sospeso.	LUMAX OIL (100) (r.u.)	21/9/1998	Natura del provvedimento	21/9/1998	05/01/2008	918,06	LAZIO (498,51)
		10/2/1999	Conferimento	21/9/1998			
		20/3/2000	Assunzione quote e nomina r.u.	1/1/2000			
		29/5/2000	Cambio intestazione quota	29/5/2000			
			Approvazione programma lavori unitario				
		20/4/2001	Cambio intestazione quota	1/10/2000			
		27/1/2003	Trasferimento quota	26/6/2002			
		8/10/2003	Sospensione decorso temporale	29/5/2003			
		4/10/2006	Determinazione scadenza vigenza	10/9/2006			
		28/1/2010	Sospensione decorso temporale	11/8/2008			
				XLII - 10			
				XLIII - 3			
				XLIV - 4			
				XLIV - 6			
				XLV - 5			
				XLVII - 2			
				XLVII - 11			
				L - 11			
				LIV - 2			

**ELENCO DEI PERMESSI DI RICERCA ACCORDATI NELLA TERRAFERMA - Aggiornamento 31/luglio/2019**

CODICE E DENOMINAZIONE DEL PERMESSO	TITOLARI DEL PERMESSO e relative quote di partecipazione (%)		PROVEDIMENTI CONCERNENTI IL PERMESSO		PERIODO DI VIGENZA	SCADENZA	AREA (km2)	UBICAZIONE DEL PERMESSO
	Data	Natura del provvedimento	Decorrenza	BUIG				
<b>484</b> <b>SORA</b> Nota: Presentata istanza di proroga e di riduzione pubblicata nel B.U.I.G. Anno LII - N. 1. Sospeso.	LUMAX OIL (100) (r.u.)				1° periodo	05/01/2008	895,5	LAZIO (476,41)
		21/9/1998	Natura del provvedimento	21/9/1998	XLII - 10			
		10/2/1999	Conferimento	21/2/1998	XLIII - 3			
		20/3/2000	Assunzione quote e nomina r.u.	1/1/2000	XLIV - 4			
		29/5/2000	Cambio intestazione quota	29/5/2000	XLIV - 6			
			Approvazione programma lavori unitario					
		20/4/2001	Cambio intestazione quota	1/10/2000	XLV - 5			
		27/1/2003	Trasferimento quota	26/6/2002	XLVII - 2			
		8/10/2003	Sospensione decorso temporale	29/5/2003	XLVII - 11			
		4/10/2006	Determinazione scadenza vigenza	10/9/2006	L - 11			
	28/1/2010	Sospensione decorso temporale	11/8/2008	LIV - 2				

CODICE E DENOMINAZIONE DEL PERMESSO	TITOLARI DEL PERMESSO e relative quote di partecipazione (%)		PROVEDIMENTI CONCERNENTI IL PERMESSO		PERIODO DI VIGENZA	SCADENZA	AREA (km2)	UBICAZIONE DEL PERMESSO
	Data	Natura del provvedimento	Decorrenza	BUIG				
<b>485</b> <b>TEANA</b> Nota: Sospeso.	TOTAL E&P ITALIA (80) (r.u.) ENI (20)				1° periodo	23/09/2004	231,04	BASILICATA (231,04)
		23/9/1998	Conferimento	23/9/1998	XLII - 10			
		4/12/1998	Rettifica	23/9/1998	XLIII - 1			
		10/3/1999	Cambio intestazione quota	23/9/1998	XLIII - 4			
		18/11/1999	Trasferimento quota	30/6/1999	XLIII - 12			
		19/10/2000	Assunzione quota	6/10/2000	XLIV - 11			
		5/4/2002	Trasferimento quota	29/11/2001	XLVI - 12			
		16/4/2003	Trasferimento quota e nomina r.u.	3/12/2002	XLVII - 5			
		16/7/2003	Cambio intestazione quota	26/5/2003	XLVII - 8			
		8/10/2004	Sospensione decorso temporale	19/7/2004	XLVIII - 11			
	9/2/2010	Trasferimento quota	1/1/2010	LIV - 3				

CODICE E DENOMINAZIONE DEL PERMESSO	TITOLARI DEL PERMESSO e relative quote di partecipazione (%)		PROVEDIMENTI CONCERNENTI IL PERMESSO		PERIODO DI VIGENZA	SCADENZA	AREA (km2)	UBICAZIONE DEL PERMESSO
	Data	Natura del provvedimento	Decorrenza	BUIG				
<b>492</b> <b>ALIANO</b> Nota: Sospeso.	TOTAL E&P ITALIA (60) (r.u.) ENI (40)				1° periodo	06/11/2004	154,56	BASILICATA (154,56)
		6/11/1998	Conferimento	6/11/1998	XLII - 12			
		3/8/1999	Trasferimento quota	7/4/1999	XLIII - 9			
		20/3/2000	Rettifica	6/11/1998	XLIV - 4			
		20/3/2000	Cambio intestazione quota	1/1/2000	XLIV - 4			
		11/10/2000	Nomina r.u.	15/9/2000	XLIV - 10			
		29/11/2000	Cambio intestazione quota	3/3/2000	XLIV - 12			
		20/4/2001	Cambio intestazione quota	1/10/2000	XLV - 5			
		20/5/2001	Assunzione quota	6/2/2001	XLV - 6			
		26/3/2003	Assunzione quota	27/2/2003	XLVII - 4			
	16/7/2003	Cambio intestazione quota	26/5/2003	XLVII - 8				
	8/10/2004	Sospensione decorso temporale	19/7/2004	XLVIII - 11				
	9/2/2010	Trasferimento quota	1/1/2010	LIV - 3				

**ELENCO DEI PERMESSI DI RICERCA ACCORDATI NELLA TERRAFERMA - Aggiornamento 31/luglio/2019**

CODICE E DENOMINAZIONE DEL PERMESSO	TITOLARI DEL PERMESSO e relative quote di partecipazione (%)		PROVVEDIMENTI CONCERNENTI IL PERMESSO		PERIODO DI VIGENZA	SCADENZA	AREA (km2)	UBICAZIONE DEL PERMESSO
	Data	Natura del provvedimento	Decorrenza	BUIG				
<b>496</b> <b>CIVITA</b> Nota: Presentata istanza per realizzazione del pozzo esplorativo «SANTA LIBERATA 1 DIR» pubblicata nel B.U.I.G. Anno LVI - N. 9. Sospeso dal 12 febbraio 2006 al 13 dicembre 2011. Sospeso dal 27 dicembre 2012 al 10 dicembre 2013. Sospeso.	ROCKHOPPER CIVITA (100) (r.u.)		22/4/1999	Natura del provvedimento	22/4/1999	03/11/2015	276,57	ABRUZZO (270,21)
	21/3/2002	Conferimento	11/1/2002	XLIII - 5	1 <sup>a</sup> proroga			
	20/11/2007	Trasferimento quota e nomina r.u.	22/4/2005	LI - 12				MOLISE (6,36)
	20/11/2007	Proroga	27/7/2007	LI - 12				
	19/6/2008	Assunzione quota	27/2/2008	LI - 7				
	9/7/2008	Trasferimento	12/2/2006	LI - 8				
	8/11/2012	Sospensione decorso temporale	8/11/2012	LVI - 11				
	16/4/2013	Termine della sospensione del decorso temporale	27/12/2012	LVII - 4				
	6/3/2014	Sospensione decorso temporale	10/12/2013	LVIII - 3				
	7/5/2014	Rettifica	6/3/2014	LVIII - 5				
	3/7/2014	Sospensione decorso temporale	12/12/2013	LVIII - 7				
	23/2/2015	Modifica denominazione sociale	20/10/2014	LIX - 2				
	3/7/2015	Sospensione decorso temporale	7/9/2014	LIX - 7				
4/7/2016	Sospensione decorso temporale	7/3/2016	LX - 7					
<b>501</b> <b>MUTIGNANO</b> Nota: Presentata istanza di proroga pubblicata nel B.U.I.G. Anno LIII - N. 5. Sospeso.	ENI (50) (r.u.) GAS PLUS ITALIANA (50)		9/6/2000	Natura del provvedimento	9/6/2000	09/06/2009	76,19	ABRUZZO (76,19)
	20/4/2001	Conferimento	1/10/2000	XLIV - 7	1 <sup>a</sup> proroga			
	18/9/2001	Cambio intestazione quota	29/6/2001	XLV - 5				
	12/1/2004	Trasferimento quota	25/6/2003	XLV - 10				
	12/2/2004	Nomina r.u.	1/1/2004	XLVIII - 2				
	20/7/2004	Cambio intestazione quota	18/5/2004	XLVIII - 3				
	20/11/2007	Cambio intestazione quota	18/5/2004	XLVIII - 8				
	4/5/2009	Proroga	9/6/2006	LI - 12				
	9/2/2010	Sospensione decorso temporale	18/12/2008	LII - 6				
	17/2/2012	Trasferimento quota	1/1/2010	LIV - 3				
	29/3/2012	Riduzione area	19/1/2012	LVI - 2				
	1/3/2013	Rettifica	29/3/2012	LVI - 3				
	21/11/2016	Cambio intestazione quota	1/3/2013	LVII - 3				
	Cambio intestazione	1/10/2016	LX - 11					



**ELENCO DEI PERMESSI DI RICERCA ACCORDATI NELLA TERRAFERMA - Aggiornamento 31/luglio/2019**

517	CODICE E DENOMINAZIONE DEL PERMESSO	TITOLARI DEL PERMESSO e relative quote di partecipazione (%)	PROVVEDIMENTI CONCERNENTI IL PERMESSO		PERIODO DI VIGENZA	SCADENZA	AREA (km2)	UBICAZIONE DEL PERMESSO
			Data	Natura del provvedimento				
	<b>517</b> <b>CODOGNO</b> Nota: Presentata istanza di proroga e di riduzione dell'area pubblicata nel B.U.I.G. Anno LIV - N. 1. Sospeso. Presentata istanza di rinuncia pubblicata nel B.U.I.G. Anno LVI - N. 7.	EDISON E&P (55) (r.u.) IRMINIO (25) COMPAGNIA GENERALE IDROCARBURI (20)	20/2/2001 25/3/2002 25/3/2002 28/11/2003 12/2/2004 10/1/2007 11/4/2008 18/3/2010 29/7/2013 18/9/2014 1/8/2018	Natura del provvedimento Conferimento Trasferimento quota Trasferimento quota Assunzione quote Cambio intestazione Trasferimenti quote Proroga e riduzione Sospensione decorso temporale Cambio intestazione quota Cambio intestazione quota Trasferimento quote	1 <sup>a</sup> proroga 1 <sup>a</sup> proroga	20/02/2010	450,4	LOMBARDIA (426,53) EMILIA ROMAGNA (23,87)
	<b>523</b> <b>FIUME ARNONE</b> Nota: Presentata istanza di proroga pubblicata nel B.U.I.G. Anno LV - N. 8.	TITOLARI DEL PERMESSO e relative quote di partecipazione (%) ASCENT RESOURCES ITALIA (70) (r.u.) ITALMIN ENERGIA (30)	10/7/2002 28/10/2004 30/3/2007 19/6/2008 13/10/2009 17/3/2010	Natura del provvedimento Conferimento Trasferimento quota e nomina r.u. Trasferimento quota e nomina r.u. Trasferimento quota Proroga e riduzione Assunzione quota	1 <sup>a</sup> proroga	10/07/2011	268,97	LAZIO (268,97)
	<b>524</b> <b>ORTONA</b> Nota: Presentata istanza di proroga pubblicata nel B.U.I.G. Anno LII - N. 6. Sospeso.	TITOLARI DEL PERMESSO e relative quote di partecipazione (%) ENI (100) (r.u.)	10/7/2002 9/7/2008 9/2/2010 27/7/2010 21/11/2016	Natura del provvedimento Conferimento Sospensione decorso temporale Trasferimento Proroga sospensione decorso temporale Cambio intestazione	1 <sup>o</sup> periodo	09/07/2010	140,2	ABRUZZO (140,2)

**ELENCO DEI PERMESSI DI RICERCA ACCORDATI NELLA TERRAFERMA - Aggiornamento 31/luglio/2019**

525	CODICE E DENOMINAZIONE DEL PERMESSO	TITOLARI DEL PERMESSO e relative quote di partecipazione (%)		PROVVEDIMENTI CONCERNENTI IL PERMESSO		PERIODO DI VIGENZA	SCADENZA	AREA (km2)	UBICAZIONE DEL PERMESSO
		Data	Natura del provvedimento	Decorrenza	BUIG				
	<b>SAN MARCO</b>	ALEANNA ITALIA (100) (r.u.)				2 <sup>a</sup> proroga	08/01/2015	280,24	EMILIA ROMAGNA (280,24)
	Nota: L'area del permesso è stata ridotta con Decreto 03/01/2019 a seguito del conferimento della Concessione di coltivazione «BAGNACAVALLLO».	10/7/2002	Natura del provvedimento	10/7/2002	XLVI - 8				
	Presentata istanza autorizzazione alla realizzazione pozzo esplorativo «ROSETTA 1 DIR» pubblicata nel B.U.I.G. Anno LVI - N. 10.	19/2/2003	Conferimento	12/12/2002	XLVII - 3				
	Presentata istanza autorizzazione alla realizzazione pozzo esplorativo «LUGATTI 1 DIR» pubblicata nel B.U.I.G. Anno LVII - N. 12	27/10/2004	Trasferimento	30/3/2004	XLVIII - 11				
	Sospeso dal 22 novembre 2013 al 22 maggio 2014.	19/5/2009	Proroga	10/7/2008	LIII - 6				
	Presentata istanza di proroga della sospensione del decorso temporale pubblicata nel B.U.I.G. Anno LVIII - N. 6.	22/2/2010	Trasferimento	9/2/2010	LIV - 3				
	Presentata istanza di rinuncia alla perforazione del pozzo esplorativo denominato «LUGATTI 1 DIR»	9/4/2010	Trasferimento	22/3/2010	LIV - 5				
		12/7/2010	Cambio intestazione	20/4/2010	LIV - 8				
		28/11/2012	Proroga	10/7/2011	LVI - 12				
		5/2/2013	Rettifica	28/11/2012	LVII - 2				
		3/3/2014	Sospensione decorso temporale	22/11/2013	LVIII - 3				
		4/2/2015	Sospensione decorso temporale	23/5/2014	LIX - 2				
		14/3/2017	Cambio intestazione quote	19/3/2016	LXI - 3				
		9/5/2017	Sospensione decorso temporale	23/5/2015	LXI - 5				
		10/7/2018	Sospensione decorso temporale	23/9/2017	LXII - 7				
		3/1/2019	Riduzione area	7/12/2018	LXII - 12				
<b>531</b>	<b>CODICE E DENOMINAZIONE DEL PERMESSO</b>	TITOLARI DEL PERMESSO e relative quote di partecipazione (%)		PROVVEDIMENTI CONCERNENTI IL PERMESSO		PERIODO DI VIGENZA	SCADENZA	AREA (km2)	UBICAZIONE DEL PERMESSO
	<b>MONTE PALLANO</b>	Data	Natura del provvedimento	Decorrenza	BUIG				
	Nota: Presentata istanza di concessione di coltivazione «COLLE SANTO» pubblicata nel B.U.I.G. Anno LIII - N. 3.	13/2/2004	Conferimento	13/2/2004	XLVIII - 3	1° periodo	02/05/2010	35,72	ABRUZZO (35,72)
		8/6/2006	Sospensione decorso temporale	24/3/2006	L - 7				
		8/6/2006	Trasferimento quota	13/4/2006	L - 7				
		10/1/2007	Determinazione scadenza vigenza	9/6/2006	LI - 2				
		21/11/2017	Trasferimento quota	8/3/2017	LXI - 11				
<b>539</b>	<b>CODICE E DENOMINAZIONE DEL PERMESSO</b>	TITOLARI DEL PERMESSO e relative quote di partecipazione (%)		PROVVEDIMENTI CONCERNENTI IL PERMESSO		PERIODO DI VIGENZA	SCADENZA	AREA (km2)	UBICAZIONE DEL PERMESSO
	<b>MONTEBANO</b>	Data	Natura del provvedimento	Decorrenza	BUIG				
	Nota: Sospeso.	8/9/2005	Conferimento	8/9/2005	XLIX - 10	1° periodo	21/03/2015	165,04	BASILICATA (165,04)
	Presentata istanza di estensione della sospensione del decorso temporale pubblicata nel B.U.I.G. Anno LVIII - N. 5.	11/4/2006	Cambio intestazione	30/9/2005	L - 5				
		24/1/2007	Trasferimento quota	1/7/2006	LI - 2				
		19/6/2008	Trasferimento quota	27/2/2008	LII - 7				
		12/9/2008	Trasferimento quota	4/7/2008	LII - 10				
		31/10/2008	Nomina r.u.	1/10/2008	LII - 11				
		25/9/2009	Assunzione quota	16/9/2009	LIII - 10				
		13/4/2012	Sospensione decorso temporale	4/3/2010	LVI - 4				
		12/3/2013	Sospensione decorso temporale	13/10/2012	LVII - 3				
		13/3/2013	Cambio intestazione quota	13/11/2012	LVII - 3				
		28/6/2013	Trasferimento quota	5/6/2013	LVII - 6				
		21/11/2014	Sospensione decorso temporale	13/9/2013	LVIII - 11				
		2/8/2016	Sospensione decorso temporale	20/5/2015	LX - 8				

**ELENCO DEI PERMESSI DI RICERCA ACCORDATI NELLA TERRAFERMA - Aggiornamento 31/luglio/2019**

548	CODICE E DENOMINAZIONE DEL PERMESSO	TITOLARI DEL PERMESSO e relative quote di partecipazione (%)	PROVEDIMENTI CONCERNENTI IL PERMESSO		PERIODO DI VIGENZA	SCADENZA	AREA (km2)	UBICAZIONE DEL PERMESSO
			Data	Natura del provvedimento				
	<b>CORANA</b> Nota: Sospeso dal 16 aprile 2012 al 20 settembre 2012. Sospeso dal 28 febbraio 2013 al 30 giugno 2013. Sospeso dal 30 giugno 2013 al 30 dicembre 2013. Sospeso dal 31 dicembre 2013 al 30 giugno 2014. Presentata istanza per realizzazione del pozzo esplorativo «VELEZZO LOMELLINA 1» pubblicata nel B.U.I.G. Anno LVIII - N. 8. Presentata istanza di estensione della sospensione del decorso temporale pubblicata nel B.U.I.G. Anno LVIII - N. 8.	COMPAGNIA GENERALE IDROCARBURI (80) (r.u.) ITALMIN ENERGIA (20)	24/7/2007 30/7/2012 1/10/2012 21/1/2013 29/7/2013 5/8/2013 10/10/2013 22/4/2014	Natura del provvedimento Conferimento Trasferimento quota Nomina r.u. Sospensione decorso temporale Cambio intestazione quota Sospensione decorso temporale Sospensione decorso temporale Sospensione decorso temporale	1° periodo	22/04/2015	476,23	LOMBARDIA (411,46) PIEMONTE (64,77)
			Decorrenza 24/7/2007 14/6/2012 1/10/2012 16/4/2012 15/7/2011 28/2/2013 30/6/2013 31/12/2013	BUIG LI - 8 LVI - 8 LVI - 10 LVII - 1 LVII - 8 LVII - 8 LVII - 10 LVIII - 4				
<b>683</b>	<b>CORTE DEI SIGNORI</b> Nota: Presentata istanza di proroga pubblicata nel B.U.I.G. Anno LVII - N. 10. Presentata istanza di sospensione del decorso temporale pubblicata nel B.U.I.G. Anno LVIII - N. 6.	ALEANNA RESOURCES (100) (r.u.)	28/3/2008 2/2/2016 2/2/2016 2/2/2016	Natura del provvedimento Conferimento Proroga Sospensione decorso temporale Determinazione scadenza vigenza	1° proroga	06/11/2018	248,7	EMILIA ROMAGNA (248,7)
			Decorrenza 28/3/2008 23/3/2014 28/4/2014 2/2/2016	BUIG LII - 4 LX - 2 LX - 2 LX - 2				
<b>688</b>	<b>JOLANDA DI SAVOIA</b> Nota: Presentata istanza per realizzazione del pozzo esplorativo «CISI 001» pubblicata nel B.U.I.G. Anno LVII - N. 9. Sospeso dal 28 febbraio 2014 al 28 agosto 2014.	TITOLARI DEL PERMESSO e relative quote di partecipazione (%) ALEANNA ITALIA (90) (r.u.) GEOGAS (10)	10/9/2008 7/9/2011 14/7/2014 8/5/2015 14/3/2017 2/5/2017 10/7/2018	Natura del provvedimento Conferimento Trasferimento quota Sospensione decorso temporale Sospensione decorso temporale Cambio intestazione quote Sospensione decorso temporale Sospensione decorso temporale	1° periodo	11/03/2015	119,5	EMILIA ROMAGNA (119,5)
			Decorrenza 10/9/2008 1/6/2011 28/2/2014 29/8/2014 19/3/2016 29/8/2015 29/8/2017	BUIG LII - 10 LV - 10 LVIII - 7 LIX - 5 LXI - 3 LXI - 5 LXII - 7				
<b>691</b>	<b>LA PROSPERA</b> Nota: Presentata istanza di concessione di coltivazione «GRADIZZA» pubblicata nel B.U.I.G. Anno LVIII - N. 3.	TITOLARI DEL PERMESSO e relative quote di partecipazione (%) ALEANNA RESOURCES (85) (r.u.) PETROREP ITALIANA (15)	22/9/2008 14/4/2014 30/3/2017 13/6/2018	Natura del provvedimento Conferimento Trasferimento quote Trasferimento quote Sospensione decorso temporale	1° periodo	22/09/2014	104,87	EMILIA ROMAGNA (104,87)
			Decorrenza 22/9/2008 6/8/2013 20/12/2015 19/9/2014	BUIG LII - 10 LVIII - 4 LXI - 4 LXII - 6				

ELENCO DEI PERMESSI DI RICERCA ACCORDATI NELLA TERRAFERMA - Aggiornamento 31/luglio/2019

697	CODICE E DENOMINAZIONE DEL PERMESSO <b>PODERE GALLINA</b> Nota: Presentata istanza di sospensione del decorso temporale pubblicata nel B.U.I.G. Anno LVIII - N. 6.	TITOLARI DEL PERMESSO e relative quote di partecipazione (%) PO VALLEY OPERATIONS PTY (100) (r.u.)	PROVVEDIMENTI CONCERNENTI IL PERMESSO Data 2/12/2008 23/10/2014 15/4/2016 10/1/2017 1/3/2017 27/7/2017 27/1/2018 Natura del provvedimento Conferimento Sospensione decorso temporale Sospensione decorso temporale Sospensione decorso temporale Ripristino decorso temporale Sospensione decorso temporale Ripristino decorso temporale	PERMESSO Decorrenza 2/12/2008 23/4/2014 23/4/2015 24/4/2016 23/1/2017 1/5/2017 30/9/2017	BUIG LIII - 1 LVIII - 10 LX - 4 LXI - 1 LXI - 3 LXI - 7 LXI - 1	PERIODO DI VIGENZA 1° periodo 02/09/2017	SCADENZA 02/09/2017	AREA (km2) 506,2	UBICAZIONE DEL PERMESSO EMILIA ROMAGNA (506,2)
698	CODICE E DENOMINAZIONE DEL PERMESSO <b>PONTE DEL DIAVOLO</b> Nota: Presentata istanza per realizzazione del pozzo esplorativo «TOMBELLINA 1 DIR» pubblicata nel B.U.I.G. Anno LVII - N. 9. Presentata istanza di sospensione del decorso temporale pubblicata nel B.U.I.G. Anno LVIII - N. 6. Presentata istanza di proroga pubblicata nel B.U.I.G. Anno LVIII - N. 8.	TITOLARI DEL PERMESSO e relative quote di partecipazione (%) ALEANNA RESOURCES (100) (r.u.)	PROVVEDIMENTI CONCERNENTI IL PERMESSO Data 2/2/2009 12/11/2015 11/10/2016 21/11/2017 7/2/2019 Natura del provvedimento Conferimento Sospensione decorso temporale Sospensione decorso temporale Ripristino decorso temporale Sospensione decorso temporale	PERMESSO Decorrenza 2/2/2009 23/4/2014 19/4/2014 23/10/2017 21/5/2018	BUIG LIII - 3 LIX - 11 LX - 10 LXI - 11 LXIII - 2	PERIODO DI VIGENZA 1° periodo 02/02/2015	SCADENZA 02/02/2015	AREA (km2) 199,8	UBICAZIONE DEL PERMESSO EMILIA ROMAGNA (199,8)
699	CODICE E DENOMINAZIONE DEL PERMESSO <b>PONTE DEI GRILLI</b> Nota: Presentata istanza di sospensione del decorso temporale pubblicata nel B.U.I.G. Anno LVIII - N. 9. Presentata istanza per realizzazione del pozzo esplorativo «ARMONIA 1 DIR» pubblicata nel B.U.I.G. Anno LVIII - N. 9.	TITOLARI DEL PERMESSO e relative quote di partecipazione (%) ALEANNA RESOURCES (100) (r.u.)	PROVVEDIMENTI CONCERNENTI IL PERMESSO Data 30/3/2009 12/11/2015 11/10/2016 12/10/2017 Natura del provvedimento Conferimento Sospensione decorso temporale Sospensione decorso temporale Proroga	PERMESSO Decorrenza 30/3/2009 8/8/2014 9/7/2015 11/2/2017	BUIG LIII - 4 LIX - 11 LX - 10 LXI - 10	PERIODO DI VIGENZA 1° proroga	SCADENZA	AREA (km2) 258,45	UBICAZIONE DEL PERMESSO EMILIA ROMAGNA (258,45)
714	CODICE E DENOMINAZIONE DEL PERMESSO <b>BADILE</b>	TITOLARI DEL PERMESSO e relative quote di partecipazione (%) APENNINE ENERGY (100) (r.u.)	PROVVEDIMENTI CONCERNENTI IL PERMESSO Data 23/3/2010 17/4/2013 28/7/2015 12/4/2016 4/7/2016 Natura del provvedimento Conferimento Modifica denominazione sociale Sospensione decorso temporale Sospensione decorso temporale Ripristino decorso temporale	PERMESSO Decorrenza 23/3/2010 28/12/2012 19/12/2014 19/12/2015 10/5/2016	BUIG LIV - 4 LVII - 4 LIX - 7 LX - 4 LX - 7	PERIODO DI VIGENZA 1° periodo 13/08/2017	SCADENZA 13/08/2017	AREA (km2) 154,5	UBICAZIONE DEL PERMESSO LOMBARDIA (154,5)

**ELENCO DEI PERMESSI DI RICERCA ACCORDATI NELLA TERRAFERMA - Aggiornamento 31/luglio/2019**

717	CODICE E DENOMINAZIONE DEL PERMESSO	TITOLARI DEL PERMESSO e relative quote di partecipazione (%)	PROVVEDIMENTI CONCERNENTI IL PERMESSO		PERIODO DI VIGENZA	SCADENZA	AREA (km2)	UBICAZIONE DEL PERMESSO
			Data	Natura del provvedimento				
	<b>ABBADIA CERRETO</b>	ENI (100) (r.u.)	21/6/2010	Conferimento	1° periodo	21/06/2016	91,82	LOMBARDIA (91,82)
	<b>723</b>							
	<b>CARITA'</b>	APENNINE ENERGY (100) (r.u.)	9/7/2010	Conferimento	LIV - 7	09/07/2019	525,25	VENETO (525,25)
		Nota: Presentata istanza di concessione di coltivazione di «CASA TONETTO» pubblicata nel B.U.I.G. Anno LVIII - N. 3. Presentata istanza di variazione del programma dei lavori pubblicata nel B.U.I.G. Anno LVIII - N. 7. Presentata istanza per realizzazione di un secondo pozzo esplorativo denominato «CASCINA DAGA 1 DIR» pubblicata nel B.U.I.G. Anno LVIII - N. 7.	29/11/2010	Trasferimento quota e nomina r.u.	LIV - 12			
			15/4/2011	Rettifica	LIV - 5			
			17/4/2013	Modifica denominazione sociale	LVII - 4			
			9/7/2013	Modifica denominazione sociale	LVII - 7			
			7/10/2014	Modifica denominazione sociale	LVIII - 10			
			19/1/2015	Modifica programma lavori	LIX - 1			
			22/10/2015	Cambio intestazione quota	LIX - 10			
			26/10/2015	Riduzione area	LIX - 10			
			3/5/2018	Proroga e approvazione programma lavori	LXII - 5			
	<b>724</b>							
	<b>TRIGOLO</b>	ENI (100) (r.u.)	8/9/2010	Conferimento	LIV - 10	08/09/2016	161,8	LOMBARDIA (161,8)
	<b>2100</b>							
	<b>BUGIA</b>	ALEANNA RESOURCES (100) (r.u.)	28/9/2010	Conferimento	LIV - 10	28/09/2016	197,8	EMILIA ROMAGNA (197,8)
		Nota: Presentata istanza di sospensione del decorso temporale pubblicata nel B.U.I.G. Anno LVIII - N. 7.	15/4/2015	Sospensione decorso temporale	LIX - 4			
			11/10/2016	Sospensione decorso temporale	LX - 10			
			7/2/2018	Sospensione decorso temporale	LXII - 2			
	<b>2105</b>							
	<b>MUSCO</b>	COMPAGNIA GENERALE IDROCARBURI (80) (r.u.) ITALMIN ENERGIA (20)	21/10/2010	Conferimento	LIV - 11	23/10/2018	698,5	CAMPANIA (698,5)
			25/2/2011	Rettifica	LV - 3			
			30/7/2012	Trasferimento quota	LVI - 8			
			1/10/2012	Nomina r.u.	LVI - 10			
			29/7/2013	Cambio intestazione quota	LVI - 8			
			13/12/2013	Sospensione decorso temporale	LVII - 12			
			11/12/2014	Sospensione decorso temporale	LVIII - 12			
			28/9/2015	Sospensione decorso temporale	LIX - 9			

**ELENCO DEI PERMESSI DI RICERCA ACCORDATI NELLA TERRAFERMA - Aggiornamento 31/luglio/2019**

2106	CODICE E DENOMINAZIONE DEL PERMESSO	TITOLARI DEL PERMESSO e relative quote di partecipazione (%)		PROVVEDIMENTI CONCERNENTI IL PERMESSO				PERIODO DI VIGENZA	SCADENZA	AREA (km2)	UBICAZIONE DEL PERMESSO
		DATA	NATURA DEL PROVVEDIMENTO	DECORRENZA	BUIG	PERIODO DI VIGENZA	SCADENZA				
	<b>FANTOZZA</b> Nota: Presentata istanza di sospensione del decorso temporale pubblicata nel B.U.I.G. Anno LVII - N. 7. Presentata istanza di sospensione del decorso temporale pubblicata nel B.U.I.G. Anno LVIII - N. 6.	ALEANNA RESOURCES (100) (r.u.)		12/11/2010	Natura del provvedimento Conferimento	12/11/2010	LIV - 12	1° periodo	12/11/2016	102,3	EMILIA ROMAGNA (102,3)
				6/11/2015	Sospensione decorso temporale	23/4/2014	LIX - 11				
				11/10/2016	Sospensione decorso temporale	16/7/2015	LX - 10				
				7/2/2018	Sospensione decorso temporale	1/1/2018	LXII - 2				
	<b>BELGIOIOSO</b>										
2107	CODICE E DENOMINAZIONE DEL PERMESSO	TITOLARI DEL PERMESSO e relative quote di partecipazione (%)		PROVVEDIMENTI CONCERNENTI IL PERMESSO				PERIODO DI VIGENZA	SCADENZA	AREA (km2)	UBICAZIONE DEL PERMESSO
		ALEANNA RESOURCES (100) (r.u.)		22/11/2010	Natura del provvedimento Conferimento	22/11/2010	LIV - 12	1° periodo	09/09/2017	322	LOMBARDIA (318,34)
				20/6/2013	Sospensione decorso temporale	12/2/2013	LVII - 6				
				17/1/2014	Termine della sospensione del decorso temporale	29/11/2013	LVIII - 1				EMILIA ROMAGNA (3,66)
	<b>SANTA CROCE</b>										
2110	CODICE E DENOMINAZIONE DEL PERMESSO	TITOLARI DEL PERMESSO e relative quote di partecipazione (%)		PROVVEDIMENTI CONCERNENTI IL PERMESSO				PERIODO DI VIGENZA	SCADENZA	AREA (km2)	UBICAZIONE DEL PERMESSO
		IRMINIO (100) (r.u.)		16/12/2010	Natura del provvedimento Conferimento	16/12/2010	LV - 1	1° periodo	16/12/2016	745,6	MOLISE (641,2)
				18/9/2014	Cambio intestazione quota	5/12/2013	LVIII - 9				
				2/5/2017	Sospensione decorso temporale	26/3/2016	LXI - 5				CAMPANIA (104,4)
	<b>GRATTASASSO</b> Nota: Sospeso dal 23 giugno 2013 al 7 maggio 2014. Presentata istanza di sospensione del decorso temporale pubblicata nel B.U.I.G. Anno LVIII - N. 5.										
2111	CODICE E DENOMINAZIONE DEL PERMESSO	TITOLARI DEL PERMESSO e relative quote di partecipazione (%)		PROVVEDIMENTI CONCERNENTI IL PERMESSO				PERIODO DI VIGENZA	SCADENZA	AREA (km2)	UBICAZIONE DEL PERMESSO
		PO VALLEY OPERATIONS PTY (100) (r.u.)		25/1/2011	Natura del provvedimento Conferimento	25/1/2011	LV - 2	1° periodo	10/12/2018	34,09	EMILIA ROMAGNA (34,09)
				8/11/2013	Differimento termine inizio lavori	24/6/2013	LVII - 11				
				8/11/2013	Sospensione decorso temporale	24/6/2013	LVII - 11				
				17/12/2014	Sospensione decorso temporale	8/5/2014	LVIII - 12				
				22/7/2015	Sospensione decorso temporale	8/5/2015	LIX - 7				
				27/7/2017	Sospensione decorso temporale	8/5/2016	LXI - 7				
				22/3/2018	Sospensione decorso temporale	8/11/2017	LXII - 3				
	<b>CADELBOSCO DI SOPRA</b> Nota: Presentata istanza per realizzazione del pozzo esplorativo «ZINI 1» pubblicata nel B.U.I.G. Anno LVI - N. 3.										
2112	CODICE E DENOMINAZIONE DEL PERMESSO	TITOLARI DEL PERMESSO e relative quote di partecipazione (%)		PROVVEDIMENTI CONCERNENTI IL PERMESSO				PERIODO DI VIGENZA	SCADENZA	AREA (km2)	UBICAZIONE DEL PERMESSO
		PO VALLEY OPERATIONS PTY (85) (r.u.) PETROREP ITALIANA (15)		18/2/2011	Natura del provvedimento Conferimento	18/2/2011	LV - 3	1° periodo	26/11/2018	512,8	EMILIA ROMAGNA (512,8)
				6/2/2013	Trasferimento quote	10/12/2012	LVI - 2				
				30/9/2013	Sospensione decorso temporale	24/6/2013	LVII - 9				
				17/12/2014	Sospensione decorso temporale	30/3/2014	LVIII - 12				
				22/7/2015	Sospensione decorso temporale	30/3/2015	LIX - 7				
				2/8/2017	Sospensione decorso temporale	30/3/2016	LXI - 8				
				22/3/2018	Sospensione decorso temporale	30/11/2017	LXII - 3				

**ELENCO DEI PERMESSI DI RICERCA ACCORDATI NELLA TERRAFERMA - Aggiornamento 31/Luglio/2019**

<b>2113</b>	<b>CODICE E DENOMINAZIONE DEL PERMESSO</b> <b>CALCIO</b>	TITOLARI DEL PERMESSO e relative quote di partecipazione (%) PENGAS ITALIANA (100) (r.u.)	PROVVEDIMENTI CONCERNENTI IL PERMESSO Data 7/3/2011 15/12/2017 5/11/2018 Natura del provvedimento Conferimento Sospensione decorso temporale Sospensione decorso temporale	PERIODO DI VIGENZA 1° periodo 07/03/2017	AREA (km2) 539,4	UBICAZIONE DEL PERMESSO LOMBARDIA (539,4)
<b>2114</b>	<b>CODICE E DENOMINAZIONE DEL PERMESSO</b> <b>PORTOMAGGIORE</b>	TITOLARI DEL PERMESSO e relative quote di partecipazione (%) ALEANNA ITALIA (100) (r.u.)	PROVVEDIMENTI CONCERNENTI IL PERMESSO Data 18/3/2011 29/7/2013 11/10/2013 14/3/2017 1/10/2018 Natura del provvedimento Conferimento Cambio intestazione quota Cambio intestazione quota Cambio intestazione quote Sospensione decorso temporale	PERIODO DI VIGENZA 1° periodo 18/03/2017	AREA (km2) 378,5	UBICAZIONE DEL PERMESSO EMILIA ROMAGNA (378,5)
	Nota: Presentata istanza di sospensione del decorso temporale pubblicata nel B.U.I.G. Anno LVIII - N. 7.					
<b>2122</b>	<b>CODICE E DENOMINAZIONE DEL PERMESSO</b> <b>MONTOITONE</b>	TITOLARI DEL PERMESSO e relative quote di partecipazione (%) MAC OIL (100) (r.u.)	PROVVEDIMENTI CONCERNENTI IL PERMESSO Data 9/7/2012 1/8/2015 Natura del provvedimento Conferimento Riduzione area	PERIODO DI VIGENZA 1° periodo 09/07/2018	AREA (km2) 203,3	UBICAZIONE DEL PERMESSO MARCHE (203,3)
<b>2123</b>	<b>CODICE E DENOMINAZIONE DEL PERMESSO</b> <b>BOSCONERO</b>	TITOLARI DEL PERMESSO e relative quote di partecipazione (%) ALEANNA ITALIA (100) (r.u.)	PROVVEDIMENTI CONCERNENTI IL PERMESSO Data 15/3/2013 14/3/2017 Natura del provvedimento Conferimento Cambio intestazione quote	PERIODO DI VIGENZA 1° periodo 15/03/2019	AREA (km2) 736,6	UBICAZIONE DEL PERMESSO PIEMONTE (736,6)
<b>2125</b>	<b>CODICE E DENOMINAZIONE DEL PERMESSO</b> <b>MELZO</b>	TITOLARI DEL PERMESSO e relative quote di partecipazione (%) MAC OIL (100) (r.u.)	PROVVEDIMENTI CONCERNENTI IL PERMESSO Data 12/6/2013 Natura del provvedimento Conferimento	PERIODO DI VIGENZA 1° periodo 12/06/2019	AREA (km2) 182,8	UBICAZIONE DEL PERMESSO LOMBARDIA (182,8)
<b>2129</b>	<b>CODICE E DENOMINAZIONE DEL PERMESSO</b> <b>S. MARIA GORETTI</b>	TITOLARI DEL PERMESSO e relative quote di partecipazione (%) APENNINE ENERGY (100) (r.u.)	PROVVEDIMENTI CONCERNENTI IL PERMESSO Data 18/12/2013 Natura del provvedimento Conferimento	PERIODO DI VIGENZA 1° periodo 18/12/2019	AREA (km2) 101,3	UBICAZIONE DEL PERMESSO MARCHE (101,3)
	Nota: Presentata istanza di variazione del programma dei lavori pubblicata nel B.U.I.G. Anno LVIII - N. 5.					

**ELENCO DEI PERMESSI DI RICERCA ACCORDATI NELLA TERRAFERMA - Aggiornamento 31/luglio/2019**

<b>2130</b>	CODICE E DENOMINAZIONE DEL PERMESSO <b>CASCINA ALBERTO</b>	TITOLARI DEL PERMESSO e relative quote di partecipazione (%) SHELL ITALIA E&P (80) (r.u.) NORTHERN PETROLEUM (UK) LTD (20)	PROVVEDIMENTI CONCERNENTI IL PERMESSO		PERIODO DI VIGENZA 1° periodo 14/07/2020	AREA (km2) 462,14	UBICAZIONE DEL PERMESSO PIEMONTE (454,49) LOMBARDIA (7,65)
		Data 14/7/2014 6/7/2015	Natura del provvedimento Conferimento Trasferimento quota e nomina r.u.	Decorrenza 14/7/2014 13/5/2015			
<b>2131</b>	CODICE E DENOMINAZIONE DEL PERMESSO <b>CASCINA GRAZIOSA</b>	TITOLARI DEL PERMESSO e relative quote di partecipazione (%) ALEANNA ITALIA (100) (r.u.)	PROVVEDIMENTI CONCERNENTI IL PERMESSO		PERIODO DI VIGENZA 1° periodo 21/07/2020	AREA (km2) 592,5	UBICAZIONE DEL PERMESSO PIEMONTE (379,2) LOMBARDIA (213,3)
		Data 21/7/2014 14/3/2017	Natura del provvedimento Conferimento Cambio intestazione quote	Decorrenza 21/7/2014 19/3/2016			
<b>2137</b>	CODICE E DENOMINAZIONE DEL PERMESSO <b>TORRE DEL MORO</b>	TITOLARI DEL PERMESSO e relative quote di partecipazione (%) PO VALLEY OPERATIONS PTY (100) (r.u.)	PROVVEDIMENTI CONCERNENTI IL PERMESSO		PERIODO DI VIGENZA 1° periodo 08/02/2023	AREA (km2) 111	UBICAZIONE DEL PERMESSO EMILIA ROMAGNA (111)
		Data 8/2/2017	Natura del provvedimento Conferimento	Decorrenza 8/2/2017			



**ELENCO DEI PERMESSI DI RICERCA ACCORDATI IN SICILIA - Aggiornamento 31/luglio/2019**

**PERMESSI DI RICERCA ACCORDATI IN SICILIA**

Legge Regionale 20 marzo 1950 n.30 e successive modificazioni

In Sicilia sono vigenti n. 6 PERMESSI DI RICERCA per complessivi 3761,68 Km<sup>2</sup>

Regione	Numero permessi	Superficie (Km <sup>2</sup> )
SICILIA	6	3.761,68

Nota:  
In Sicilia, per la sola terraferma, in virtù dello statuto speciale della regione, la competenza normativa e amministrativa è completamente autonoma. I dati riportati sono forniti dal competente ufficio regionale.

**ELENCO DEI PERMESSI DI RICERCA ACCORDATI IN SICILIA - Aggiornamento 31 /luglio/2019**

<b>302</b>	<b>CODICE E DENOMINAZIONE DEL PERMESSO</b> <b>FIUME TELLARO</b> Nota: Sospeso.	TITOLARI DEL PERMESSO e relative quote di partecipazione (%) PANTHER EUREKA (100) (r.u.)	Data	PROVVEDIMENTI CONCERNENTI IL PERMESSO Natura del provvedimento	PERIODO DI VIGENZA 1° periodo	SCADENZA 29/07/2010	AREA (km2) 741,2	UBICAZIONE DEL PERMESSO SICILIA (741,2)
<b>303</b>	<b>CODICE E DENOMINAZIONE DEL PERMESSO</b> <b>PATERNO'</b> Nota: Sospeso.	TITOLARI DEL PERMESSO e relative quote di partecipazione (%) ENI MEDITERRANEA IDROCARBURI (50) (r.u.) EDISON E&P (50)	Data	PROVVEDIMENTI CONCERNENTI IL PERMESSO Natura del provvedimento	PERIODO DI VIGENZA 1° proroga	SCADENZA 02/01/2021	AREA (km2) 734,8	UBICAZIONE DEL PERMESSO SICILIA (734,8)
<b>304</b>	<b>CODICE E DENOMINAZIONE DEL PERMESSO</b> <b>PASSO DI PIAZZA</b>	TITOLARI DEL PERMESSO e relative quote di partecipazione (%) ENI MEDITERRANEA IDROCARBURI (100) (r.u.)	Data	PROVVEDIMENTI CONCERNENTI IL PERMESSO Natura del provvedimento	PERIODO DI VIGENZA 1° periodo	SCADENZA 29/04/2015	AREA (km2) 804,87	UBICAZIONE DEL PERMESSO SICILIA (804,87)
<b>305</b>	<b>CODICE E DENOMINAZIONE DEL PERMESSO</b> <b>FRIDDANI</b> Nota: ex Morgantina.	TITOLARI DEL PERMESSO e relative quote di partecipazione (%) ENI MEDITERRANEA IDROCARBURI (100) (r.u.)	Data	PROVVEDIMENTI CONCERNENTI IL PERMESSO Natura del provvedimento	PERIODO DI VIGENZA 1° periodo	SCADENZA 29/04/2015	AREA (km2) 691,56	UBICAZIONE DEL PERMESSO SICILIA (691,56)
<b>307</b>	<b>CODICE E DENOMINAZIONE DEL PERMESSO</b> <b>CASTRONUOVO</b>	TITOLARI DEL PERMESSO e relative quote di partecipazione (%) EDISON E&P (100) (r.u.)	Data	PROVVEDIMENTI CONCERNENTI IL PERMESSO Natura del provvedimento	PERIODO DI VIGENZA 1° periodo	SCADENZA 11/07/2019	AREA (km2) 693,25	UBICAZIONE DEL PERMESSO SICILIA (693,25)
<b>308</b>	<b>CODICE E DENOMINAZIONE DEL PERMESSO</b> <b>SCICLI</b>	TITOLARI DEL PERMESSO e relative quote di partecipazione (%) IRMINIO (100) (r.u.)	Data	PROVVEDIMENTI CONCERNENTI IL PERMESSO Natura del provvedimento	PERIODO DI VIGENZA 1° periodo	SCADENZA 29/04/2015	AREA (km2) 96	UBICAZIONE DEL PERMESSO SICILIA (96)

**ELENCO DEI PERMESSI DI RICERCA ACCORDATI NEL SOTTOFONDO MARINO - Aggiornamento 31 /luglio/2019**

**PERMESSI DI RICERCA ACCORDATI NEL SOTTOFONDO MARINO**

Leggi 11 gennaio 1957, n. 6, 21 luglio 1967, n. 613 e successive modificazioni, 9 gennaio 1991, n. 9 e Decreto Legislativo 25 novembre 1996, n. 625

Nel sottofondo marino sono vigenti n. 26 PERMESSI DI RICERCA per complessivi 10703,33 Km<sup>2</sup>

Zona marina	Numero permessi	Superficie (Km <sup>2</sup> )	Nota:
ZONA A	9	1.889,24	Nella tabella i titoli afferenti a due o più zone sono conteggiati più volte, una per ciascuna zona mentre a ciascuna zona viene attribuita la parte di area del titolo minerario ad essa afferente.
ZONA B	5	1.495,98	
ZONA C	4	755,87	
ZONA D	3	415,53	
ZONA F	8	4.836,94	
ZONA G	3	1.309,77	

**ELENCO DEI PERMESSI DI RICERCA ACCORDATI NEL SOTTOFONDO MARINO - Aggiornamento 31 /luglio/2019**

**549**

CODICE E DENOMINAZIONE DEL PERMESSO	TITOLARI DEL PERMESSO e relative quote di partecipazione (%)	PROVEDIMENTI CONCERNENTI IL PERMESSO		PERIODO DI VIGENZA	SCADENZA	AREA (km2)	UBICAZIONE DEL PERMESSO
		Data	Natura del provvedimento				
<b>A.R 78.RC</b> Nota: Sospeso.	ENI (90) (r.u.) EDISON E&P (10)	16/4/1987	Natura del provvedimento Conferimento	16/4/1987	19/12/2003	100,02	ZONA A (100,02)
		14/9/1988	Trasferimento quota	14/9/1988			
		11/4/1991	Trasferimento quota e nomina r.u.	5/12/1990			
		12/3/1992	Trasferimento quota	29/7/1991			
		4/8/1993	Cambio intestazione quota	23/4/1992			
		13/12/1993	Proroga	16/4/1993			
		6/6/1996	Proroga	16/4/1996			
		13/2/1998	Cambio intestazione quota	1/1/1998			
		23/11/1998	Cambio intestazione quota	29/6/1998			
		22/1/1999	Sospensione decorrenza vigenza	16/4/1996			
		8/3/1999	Rettifica	16/4/1996			
		15/9/1999	Cambio intestazione quota	1/7/1999			
		14/3/2002	Sospensione decorso temporale	3/12/1999			
		14/3/2002	Determinazione data scadenza	14/3/2002			
		12/2/2004	sospensione vigenza	1/12/2003			
		1/8/2018	Intestazione quota	1/7/2018			
			Trasferimento quote				

**566**

CODICE E DENOMINAZIONE DEL PERMESSO	TITOLARI DEL PERMESSO e relative quote di partecipazione (%)	PROVEDIMENTI CONCERNENTI IL PERMESSO		PERIODO DI VIGENZA	SCADENZA	AREA (km2)	UBICAZIONE DEL PERMESSO
		Data	Natura del provvedimento				
<b>A.R 80.AG</b> Nota: Sospeso.	ENI (100) (r.u.)	17/4/1990	Natura del provvedimento Conferimento	17/4/1990	03/12/2002	268,88	ZONA A (268,88)
		30/5/1996	Proroga	17/4/1996			
		13/2/1998	Cambio intestazione	1/1/1998			
		25/2/1999	Sospensione decorrenza vigenza	17/4/1996			
		14/3/2002	Sospensione decorso temporale	3/12/1999			
		14/3/2002	Determinazione data scadenza	14/3/2002			
			sospensione vigenza				

**570**

CODICE E DENOMINAZIONE DEL PERMESSO	TITOLARI DEL PERMESSO e relative quote di partecipazione (%)	PROVEDIMENTI CONCERNENTI IL PERMESSO		PERIODO DI VIGENZA	SCADENZA	AREA (km2)	UBICAZIONE DEL PERMESSO
		Data	Natura del provvedimento				
<b>A.R 81.FR</b> Nota: Sospeso.	ENI (85) (r.u.) ROCKHOPPER ITALIA (15)	11/9/1990	Natura del provvedimento Conferimento	11/9/1990	11/09/1999	101,76	ZONA A (101,76)
		21/9/1992	Trasferimento quota e nomina r.u.	23/6/1992			
		14/6/1996	Trasferimento quota	1/1/1996			
		14/6/1996	Cambio intestazione quota	23/1/1996			
		21/10/1996	Proroga	11/9/1996			
		13/2/1998	Cambio intestazione quota	1/1/1998			
		25/2/1999	Sospensione decorrenza vigenza	11/9/1996			
		5/4/2002	Trasferimento quota	29/11/2001			
		30/6/2005	Trasferimento quota	26/4/2005			
		16/4/2008	Cambio intestazione quota	12/2/2008			
		23/2/2015	Modifica denominazione sociale	3/12/2014			

**ELENCO DEI PERMESSI DI RICERCA ACCORDATI NEL SOTTOFONDO MARINO - Aggiornamento 31 /luglio/2019**

625	CODICE E DENOMINAZIONE DEL PERMESSO	TITOLARI DEL PERMESSO e relative quote di partecipazione (%)	PROVEDIMENTI CONCERNENTI IL PERMESSO				PERIODO DI VIGENZA	SCADENZA	AREA (km2)	UBICAZIONE DEL PERMESSO
			Data	Natura del provvedimento	Decorrenza	BUIG				
	<b>A.R 87.AG</b>	ENI (100) (r.u.)	1/12/1995 13/2/1998 11/2/1999 14/3/2002	Natura del provvedimento Conferimento Cambio intestazione Sospensione decorso temporale Sospensione decorso temporale Determinazione data scadenza sospensione vigenza	1/12/1995 1/1/1998 1/12/1995 3/12/1999 14/3/2002	XL - 1 XLI - 3 XLIII - 3 XLVI - 4 XLVI - 4	04/12/2005	279,45	ZONA A (279,45)	
	<b>A.R 91.EA</b>	ENI (100) (r.u.)	1/8/1997 11/2/1999 14/3/2002 14/3/2002	Natura del provvedimento Attribuzione Sospensione decorso temporale Sospensione decorso temporale Determinazione data scadenza sospensione vigenza	1/1/1997 1/1/1997 3/12/1999 14/3/2002	XLI - 10 XLIII - 3 XLVI - 4 XLVI - 4	03/12/2005	136,17	ZONA A (136,17)	
	<b>A.R 92.EA</b>	ENI (100) (r.u.)	10/9/1997 12/2/1999 14/3/2002 14/3/2002	Natura del provvedimento Attribuzione Sospensione decorso temporale Sospensione decorso temporale Determinazione data scadenza sospensione vigenza	1/1/1997 1/1/1997 3/12/1999 14/3/2002	XLI - 10 XLIII - 3 XLVI - 4 XLVI - 4	03/12/2005	214,2	ZONA A (214,2)	
	<b>A.R 93.EA</b>	ENI (100) (r.u.)	10/9/1997 12/2/1999 14/3/2002 14/3/2002	Natura del provvedimento Attribuzione Sospensione decorso temporale Sospensione decorso temporale Determinazione data scadenza sospensione vigenza	1/1/1997 1/1/1997 3/12/1999 14/3/2002	XLI - 10 XLIII - 3 XLVI - 4 XLVI - 4	03/12/2005	157,16	ZONA A (157,16)	

**ELENCO DEI PERMESSI DI RICERCA ACCORDATI NEL SOTTOFONDO MARINO - Aggiornamento 31 /luglio/2019**

CODICE E DENOMINAZIONE DEL PERMESSO	TITOLARI DEL PERMESSO e relative quote di partecipazione (%)	PROVEDIMENTI CONCERNENTI IL PERMESSO		PERIODO DI VIGENZA	SCADENZA	AREA (km2)	UBICAZIONE DEL PERMESSO
		Data	Natura del provvedimento				
<b>656</b> <b>G.R 14-AG</b> Nota: Sospeso dal 22 giugno 2010 al 31 dicembre 2012. Sospeso dal 19 marzo 2014 al 19 marzo 2016.	ENI (60) (r.u.) EDISON E&P (40)	8/11/1999	Conferimento	8/11/1999	21/05/2016	373,08	ZONA G (368,58) ZONA C (4,5)
		23/4/2001	Trasferimento quote	24/1/2001	2 <sup>a</sup> proroga		
		25/3/2002	Trasferimento quota	27/9/2001			
		25/3/2002	Trasferimento quota	2/1/2002			
		19/9/2003	Approvazione programma lavori unitario	19/9/2003			
		12/2/2004	Intestazione quota	1/12/2003			
		30/6/2005	Cambio intestazione quota	1/12/2004			
		2/11/2005	Approvazione programma lavori unitario	2/11/2005			
		2/11/2005	Proroga e riduzione	8/11/2005			
		27/1/2006	Trasferimento quota e nomina r.u.	25/10/2005			
		12/11/2008	Proroga e riduzione	8/11/2008			
		25/2/2011	Sospensione decorso temporale	25/2/2011			
		5/8/2014	Sospensione decorso temporale	5/8/2014			
		30/3/2015	Riduzione area	31/10/2014			
18/4/2018	Sospensione decorso temporale	19/3/2016					
1/8/2018	Trasferimento quote	1/7/2018					
<b>657</b> <b>G.R 13-AG</b> Nota: Sospeso dal 22 giugno 2010 al 31 dicembre 2012. Sospeso dal 19 marzo 2014 al 19 marzo 2016.	ENI (60) (r.u.) EDISON E&P (40)	9/11/1999	Conferimento	9/11/1999	22/05/2016	313,19	ZONA G (284) ZONA C (29,19)
		20/4/2001	Trasferimento quote	24/1/2001	2 <sup>a</sup> proroga		
		25/3/2002	Trasferimento quota	27/9/2001			
		25/3/2002	Trasferimento quota	2/1/2002			
		19/9/2003	Approvazione programma lavori unitario	19/9/2003			
		12/2/2004	Intestazione quota	1/12/2003			
		30/6/2005	Cambio intestazione quota	1/12/2004			
		31/10/2005	Approvazione programma lavori unitario	31/10/2005			
		31/10/2005	Proroga e riduzione	9/11/2005			
		30/1/2006	Trasferimento quota e nomina r.u.	25/10/2005			
		12/11/2008	Proroga e riduzione	9/11/2008			
		25/2/2011	Sospensione decorso temporale	25/2/2011			
		5/8/2014	Sospensione decorso temporale	5/8/2014			
		30/3/2015	Riduzione area	31/10/2014			
18/4/2018	Sospensione decorso temporale	19/3/2016					
1/8/2018	Trasferimento quote	1/7/2018					

**ELENCO DEI PERMESSI DI RICERCA ACCORDATI NEL SOTTOFONDO MARINO - Aggiornamento 31 /luglio/2019**

CODICE E DENOMINAZIONE DEL PERMESSO	TITOLARI DEL PERMESSO e relative quote di partecipazione (%)	PROVVEDIMENTI CONCERNENTI IL PERMESSO			PERIODO DI VIGENZA	SCADENZA	AREA (km2)	UBICAZIONE DEL PERMESSO
		Data	Natura del provvedimento	Decorrenza				
<b>667</b> <b>G.R 15.PU</b> Nota: Sospeso.	AUDAX ENERGY (100) (r.u.)	12/11/2002 22/4/2003 27/10/2004 6/8/2008 17/11/2008	Natura del provvedimento Conferimento Trasferimento Trasferimento Sospensione decorso temporale	12/11/2002 28/3/2003 30/3/2004 28/7/2008 2/7/2008	1° periodo	12/11/2008	657,19 ZONA G (657,19)	
<b>668</b> <b>C.R146.NP</b> Nota: Presentata istanza di sospensione della vigenza pubblicata nel B.U.I.G. Anno LIV - N. 6. Sospeso.	NORTHERN PETROLEUM (UK) LTD (100) (r.u.)	28/9/2004 4/7/2006 27/7/2010	Natura del provvedimento Conferimento Rettifica Sospensione decorso temporale	28/9/2004 28/9/2004 24/5/2010	1° periodo	28/09/2010	620,31 ZONA C (620,31)	
<b>671</b> <b>B.R268.RG</b> Nota: Sospeso.	PETROCELTIC ITALIA (40) (r.u.) CYGAM ENERGY ITALIA (60)	24/3/2005 11/4/2006 6/11/2006 28/9/2009 28/1/2010 1/3/2011 20/9/2011 13/3/2013 31/3/2014 18/5/2015 22/6/2016 2/5/2017 1/6/2018	Natura del provvedimento Conferimento Cambio intestazione Trasferimento quota e nomina r.u. Cambio intestazione quota Trasferimento r.u. Sospensione decorso temporale Sospensione decorso temporale Cambio intestazione quota Sospensione decorso temporale Sospensione decorso temporale Sospensione decorso temporale Sospensione decorso temporale Sospensione decorso temporale	24/3/2005 30/9/2005 5/4/2006 25/6/2009 4/1/2010 16/4/2010 20/9/2011 13/11/2012 16/4/2010 31/1/2015 31/1/2016 1/1/2017 1/1/2018	1° periodo	06/12/2014	126,68 ZONA B (126,68)	
<b>680</b> <b>F.R 39.NP</b> Nota: Sospeso dal 13 gennaio 2012 al 26 settembre 2012. Sospeso dal 26 settembre 2012 al 26 dicembre 2012. Sospeso dal 26 dicembre 2012 al 26 marzo 2013. Sospeso dal 26 marzo 2013 al 26 settembre 2013. Sospeso dal 26 settembre 2013 al 26 settembre 2014.	NORTHERN PETROLEUM (UK) LTD (100) (r.u.)	21/6/2007 28/6/2012 15/2/2013 11/10/2013 29/5/2014 3/9/2014 7/7/2016 16/1/2017 1/10/2018	Natura del provvedimento Conferimento Sospensione decorso temporale Sospensione decorso temporale Sospensione decorso temporale Sospensione decorso temporale Sospensione decorso temporale Sospensione decorso temporale Sospensione decorso temporale	21/6/2007 13/1/2012 26/9/2012 26/12/2012 26/3/2013 26/9/2013 26/7/2014 26/9/2016 26/9/2017	1° periodo	06/03/2019	734,5 ZONA F (599,35) ZONA D (135,15)	





**ELENCO DEI PERMESSI DI RICERCA ACCORDATI NEL SOTTOFONDO MARINO - Aggiornamento 31 /luglio/2019**

<b>2005</b>	<b>CODICE E DENOMINAZIONE DEL PERMESSO</b>	<b>TITOLARI DEL PERMESSO e relative quote di partecipazione (%)</b>	<b>PROVVEDIMENTI CONCERNENTI IL PERMESSO</b>		<b>PERIODO DI VIGENZA</b>	<b>SCADENZA</b>	<b>AREA (km2)</b>	<b>UBICAZIONE DEL PERMESSO</b>
	<b>D.R 74.AP</b>	APENNINE ENERGY (100) (r.u.)	Data	Natura del provvedimento	1° periodo	09/06/2020	63,13	ZONA D (57,57) ZONA F (5,56)
			9/6/2014	Conferimento	LVIII - 6			
			12/10/2017	Sospensione decorso temporale	LXI - 10			
			10/7/2018	Sospensione decorso temporale	LXII - 7			
<b>2006</b>	<b>CODICE E DENOMINAZIONE DEL PERMESSO</b>	<b>TITOLARI DEL PERMESSO e relative quote di partecipazione (%)</b>	<b>PROVVEDIMENTI CONCERNENTI IL PERMESSO</b>		<b>PERIODO DI VIGENZA</b>	<b>SCADENZA</b>	<b>AREA (km2)</b>	<b>UBICAZIONE DEL PERMESSO</b>
	<b>B.R273.EN</b>	ALEANNA ITALIA (100) (r.u.)	Data	Natura del provvedimento	1° periodo	18/03/2021	529,3	ZONA B (423,7) ZONA A (105,6)
			18/3/2015	Conferimento	LIX - 3			
			14/3/2017	Cambio intestazione quote	LXI - 3			
<b>2132</b>	<b>CODICE E DENOMINAZIONE DEL PERMESSO</b>	<b>TITOLARI DEL PERMESSO e relative quote di partecipazione (%)</b>	<b>PROVVEDIMENTI CONCERNENTI IL PERMESSO</b>		<b>PERIODO DI VIGENZA</b>	<b>SCADENZA</b>	<b>AREA (km2)</b>	<b>UBICAZIONE DEL PERMESSO</b>
	<b>C.R149.NP</b>	NORTHERN PETROLEUM (UK) LTD (100) (r.u.)	Data	Natura del provvedimento	1° periodo	15/07/2020	101,87	ZONA C (101,87)
			15/7/2014	Conferimento	LVIII - 7			
<b>2135</b>	<b>CODICE E DENOMINAZIONE DEL PERMESSO</b>	<b>TITOLARI DEL PERMESSO e relative quote di partecipazione (%)</b>	<b>PROVVEDIMENTI CONCERNENTI IL PERMESSO</b>		<b>PERIODO DI VIGENZA</b>	<b>SCADENZA</b>	<b>AREA (km2)</b>	<b>UBICAZIONE DEL PERMESSO</b>
	<b>F.R 41.GM</b>	GLOBAL MED (100) (r.u.)	Data	Natura del provvedimento	1° periodo	15/12/2022	748,4	ZONA F (748,4)
			15/12/2016	Conferimento	LX - 12			
			29/12/2017	Sospensione decorso temporale	LXII - 1			
<b>2136</b>	<b>CODICE E DENOMINAZIONE DEL PERMESSO</b>	<b>TITOLARI DEL PERMESSO e relative quote di partecipazione (%)</b>	<b>PROVVEDIMENTI CONCERNENTI IL PERMESSO</b>		<b>PERIODO DI VIGENZA</b>	<b>SCADENZA</b>	<b>AREA (km2)</b>	<b>UBICAZIONE DEL PERMESSO</b>
	<b>F.R 42.GM</b>	GLOBAL MED (100) (r.u.)	Data	Natura del provvedimento	1° periodo	15/12/2022	748,6	ZONA F (748,6)
			15/12/2016	Conferimento	LX - 12			
			29/12/2017	Sospensione decorso temporale	LXII - 1			
<b>2138</b>	<b>CODICE E DENOMINAZIONE DEL PERMESSO</b>	<b>TITOLARI DEL PERMESSO e relative quote di partecipazione (%)</b>	<b>PROVVEDIMENTI CONCERNENTI IL PERMESSO</b>		<b>PERIODO DI VIGENZA</b>	<b>SCADENZA</b>	<b>AREA (km2)</b>	<b>UBICAZIONE DEL PERMESSO</b>
	<b>F.R 43.GM</b>	GLOBAL MED (100) (r.u.)	Data	Natura del provvedimento	1° periodo	07/12/2024	729,5	ZONA F (729,5)
			7/12/2018	Conferimento	LXII - 12			
<b>2139</b>	<b>CODICE E DENOMINAZIONE DEL PERMESSO</b>	<b>TITOLARI DEL PERMESSO e relative quote di partecipazione (%)</b>	<b>PROVVEDIMENTI CONCERNENTI IL PERMESSO</b>		<b>PERIODO DI VIGENZA</b>	<b>SCADENZA</b>	<b>AREA (km2)</b>	<b>UBICAZIONE DEL PERMESSO</b>
	<b>F.R 44.GM</b>	GLOBAL MED (100) (r.u.)	Data	Natura del provvedimento	1° periodo	07/12/2024	744,6	ZONA F (744,6)
			7/12/2018	Conferimento	LXII - 12			

**ELENCO DEI PERMESSI DI RICERCA ACCORDATI NEL SOTTOFONDO MARINO - Aggiornamento 31 /luglio/2019**

CODICE E DENOMINAZIONE DEL PERMESSO	TITOLARI DEL PERMESSO e relative quote di partecipazione (%)	PROVVEDIMENTI CONCERNENTI IL PERMESSO		PERIODO DI VIGENZA	SCADENZA	AREA (km2)	UBICAZIONE DEL PERMESSO
		Data	Natura del provvedimento				
<b>F. R. 45.GM</b>	GLOBAL MED (100) (r.u.)	7/12/2018	Conferimento	7/12/2018	LXII - 12	749,1	ZONA F (749,1)

ELENCO DELLE CONCESSIONI DI COLTIVAZIONE ACCORDATE NELLA TERRAFERMA - Aggiornamento 31/luglio/2019

**CONCESSIONI DI COLTIVAZIONE ACCORDATE NELLA TERRAFERMA**

Leggi 21 luglio 1967, n. 613 e successive modificazioni, 9 gennaio 1991, n. 9 e Decreto Legislativo 25 novembre 1996, n. 625

Nella terraferma sono vigenti n. 113 CONCESSIONI DI COLTIVAZIONE per complessivi 7927,63 Km<sup>2</sup>

Regione	Numero concessioni	Superficie (Km <sup>2</sup> )
ABRUZZO	7	341,78
BASILICATA	18	1.915,83
CALABRIA	2	73,21
EMILIA ROMAGNA	36	1.569,99
FRIULI VENEZIA GIULIA	1	0,99
LAZIO	1	41,14
LOMBARDIA	17	998,14
MARCHE	19	1.035,93
MOLISE	7	298,48
PIEMONTE	1	77,76
PUGLIA	12	1.092,89
TOSCANA	2	307,71
VENETO	2	167,83
ZONA A	1	5,95

Nota:  
Nella tabella i titoli afferenti a due o più regioni sono conteggiati più volte, una per ciascuna regione mentre a ciascuna regione viene attribuita la parte di area del titolo minerario ad essa afferente.

ELENCO DELLE CONCESSIONI DI COLTIVAZIONE ACCORDATE NELLA TERRAFERMA - Aggiornamento 31/luglio/2019

703

CODICE E DENOMINAZIONE DELLA CONCESSIONE	TITOLARI DELLA CONCESSIONE e relative quote di partecipazione (%)	PROVVEDIMENTI CONCERNENTI LA CONCESSIONE		PERIODO DI VIGENZA	SCADENZA	AREA (km2)	UBICAZIONE DELLA CONCESSIONE	
		Data	Natura del provvedimento					Decorrenza
<b>GRECCHIA</b>	CH4 LIZZANO (100) (r.u.)	12/10/1936	Conferimento	12/10/1936	3° proroga 12/10/2011	0,1627	EMILIA ROMAGNA (0,16)	
		24/1/1953	Trasferimento	24/1/1953				
		1/8/1959	Assoggettamento L. 6/57	13/2/1957				III - 11
		24/5/1963	Riassoggettamento R.D. 1443/27	23/8/1962				VII - 9
		30/1/1967	Rinnovo	12/10/1966				XI - 4
		18/3/1976	Trasferimento	18/3/1976				XX - 6
		21/9/1987	Rinnovo	12/10/1986				XXXI - 11
		20/6/1989	Rettifica	12/10/1986				XXXIII - 7
		20/8/1998	Riassoggettamento L. 6/57	1/1/1997				XLII - 9
		3/12/2008	Proroga	12/10/2006				LII - 1
		30/3/2015	Cambio intestazione	17/4/2014				LIX - 3

704

CODICE E DENOMINAZIONE DELLA CONCESSIONE	TITOLARI DELLA CONCESSIONE e relative quote di partecipazione (%)	PROVVEDIMENTI CONCERNENTI LA CONCESSIONE		PERIODO DI VIGENZA	SCADENZA	AREA (km2)	UBICAZIONE DELLA CONCESSIONE	
		Data	Natura del provvedimento					Decorrenza
<b>BARIGAZZO</b>	SOCIETA' IDROELETTRICA ALTO MODENESE - S.I.A.M. (100) (r.u.)	23/11/1936	Conferimento	23/11/1936	3° proroga 22/11/2011	1,4321	EMILIA ROMAGNA (1,43)	
		30/12/1959	Rinnovo	23/11/1956				IV - 3
		30/12/1959	Assoggettamento L. 6/57	13/2/1957				IV - 3
		24/5/1963	Riassoggettamento R.D. 1443/27	23/8/1962				VII - 9
		7/1/1977	Rinnovo	22/11/1976				XXI - 2
		1/4/1994	Rinnovo	22/11/1991				XXXVIII - 5
		20/8/1998	Riassoggettamento L. 6/57	1/1/1997				XLII - 9

706

CODICE E DENOMINAZIONE DELLA CONCESSIONE	TITOLARI DELLA CONCESSIONE e relative quote di partecipazione (%)	PROVVEDIMENTI CONCERNENTI LA CONCESSIONE		PERIODO DI VIGENZA	SCADENZA	AREA (km2)	UBICAZIONE DELLA CONCESSIONE	
		Data	Natura del provvedimento					Decorrenza
<b>VETTA</b> Nota: Presentata istanza di proroga pubblicata nel B.U.I.G. Anno LVII - N. 8.	SOCIETA' IDROELETTRICA ALTO MODENESE - S.I.A.M. (100) (r.u.)	28/4/1937	Conferimento	28/4/1937	4° proroga 28/04/2012	1,6179	EMILIA ROMAGNA (1,62)	
		25/3/1960	Assoggettamento L. 6/57	13/2/1957				IV - 6
		24/5/1963	Proroga	28/4/1957				VII - 9
		24/5/1963	Riassoggettamento R.D. 1443/27	20/3/1962				VII - 9
		11/8/1967	Rinnovo	27/4/1967				XI - 11
		3/3/1978	Rinnovo	28/4/1977				XXII - 4
		1/4/1994	Rinnovo	28/4/1992				XXXVIII - 5
20/8/1998	Riassoggettamento L. 6/57	1/1/1997	XLII - 9					

**ELENCO DELLE CONCESSIONI DI COLTIVAZIONE ACCORDATE NELLA TERRAFERMA - Aggiornamento 31/luglio/2019**

707	CODICE E DENOMINAZIONE DELLA CONCESSIONE	TITOLARI DELLA CONCESSIONE e relative quote di partecipazione (%)	PROVVEDIMENTI CONCERNENTI LA CONCESSIONE		PERIODO DI VIGENZA	SCADENZA	AREA (km2)	UBICAZIONE DELLA CONCESSIONE
			Data	Natura del provvedimento				
	<b>SALGASTRI</b>	LAZZI GAS (100) (r.u.)	24/10/1938	Conferimento	24/10/1938	24/10/2013	11,45	EMILIA ROMAGNA (11,45)
	Nota: Presentata istanza di proroga pubblicata nel B.U.I.G. Anno LVII - N. 11.		8/10/1943	Ampliamento	8/10/1943			
			6/6/1960	Assoggettamento L. 6/57	13/2/1957			
			6/6/1960	Trasferimento	6/6/1960			
			23/10/1961	Riduzione area	23/10/1961			
			31/7/1962	Riduzione area	31/7/1962			
			24/5/1963	Riassoggettamento R.D. 1443/27	23/8/1962			
			5/12/1968	Rinnovo	24/10/1968			
			1/4/1994	Rinnovo	24/10/1983			
			1/4/1994	Cambio intestazione	28/11/1990			
			20/8/1998	Riassoggettamento L. 6/57	1/1/1997			
			11/9/2006	Proroga	24/10/2003			
			27/4/2011	Proroga	24/10/2008			

709	CODICE E DENOMINAZIONE DELLA CONCESSIONE	TITOLARI DELLA CONCESSIONE e relative quote di partecipazione (%)	PROVVEDIMENTI CONCERNENTI LA CONCESSIONE		PERIODO DI VIGENZA	SCADENZA	AREA (km2)	UBICAZIONE DELLA CONCESSIONE
			Data	Natura del provvedimento				
	<b>TRIGNANO</b>	COIMEPA SERVIZI (100) (r.u.)	18/3/1955	Conferimento	18/3/1955	19/03/2015	0,67	EMILIA ROMAGNA (0,67)
	Nota: Presentata istanza di proroga pubblicata nel B.U.I.G. Anno LVII - N. 5.		30/12/1959	Assoggettamento L. 6/57	13/2/1957			
			24/5/1963	Riassoggettamento R.D. 1443/27	23/8/1962			
			22/4/1971	Rinnovo	18/3/1970			
			23/3/1981	Rinnovo	18/3/1980			
			11/11/1986	Trasferimento titolarità	11/11/1986			
			1/4/1994	Rinnovo	19/3/1990			
			31/1/1996	Rinnovo	19/3/1995			
			20/8/1998	Riassoggettamento L. 6/57	1/1/1997			
			25/6/2007	Proroga	19/3/2005			
			5/2/2009	Trasferimento titolarità	13/8/2008			
			20/6/2011	Proroga	19/3/2010			
			15/4/2015	Trasferimento titolarità	9/2/2015			

711	CODICE E DENOMINAZIONE DELLA CONCESSIONE	TITOLARI DELLA CONCESSIONE e relative quote di partecipazione (%)	PROVVEDIMENTI CONCERNENTI LA CONCESSIONE		PERIODO DI VIGENZA	SCADENZA	AREA (km2)	UBICAZIONE DELLA CONCESSIONE
			Data	Natura del provvedimento				
	<b>POZZA</b>	CH4 LIZZANO (100) (r.u.)	30/12/1959	Assoggettamento R.D. 1443/27	30/12/1959	30/12/2014	3,09	EMILIA ROMAGNA (3,09)
	Nota: Presentata istanza di proroga pubblicata nel B.U.I.G. Anno LVIII - N. 9.		30/12/1959	Conferimento	30/12/1959			
			18/3/1976	Trasferimento titolarità	18/3/1976			
			1/8/1980	Rinnovo	30/12/1979			
			20/8/1998	Riassoggettamento L. 6/57	1/1/1997			
			25/2/2011	Proroga	30/12/1999			
			30/3/2015	Cambio intestazione	17/4/2014			

**ELENCO DELLE CONCESSIONI DI COLTIVAZIONE ACCORDATE NELLA TERRAFERMA - Aggiornamento 31/luglio/2019**

CODICE E DENOMINAZIONE DELLA CONCESSIONE	TITOLARI DELLA CONCESSIONE e relative quote di partecipazione (%)	PROVVEDIMENTI CONCERNENTI LA CONCESSIONE				PERIODO DI VIGENZA	SCADENZA	AREA (km2)	UBICAZIONE DELLA CONCESSIONE
		Data	Natura del provvedimento	Decorrenza	BUIG				
<b>712</b> CA' BELLAVISTA	LAZZI GAS (100) (r.u.)	26/4/1960	Conferimento	26/4/1960	IV - 6	5 <sup>a</sup> proroga	26/01/2015	1,54	EMILIA ROMAGNA (1,54)
		24/5/1963	Assoggettamento R.D. 1443/27	23/8/1962	VII - 9				
		18/3/1980	Rinnovo	26/4/1980	XXIV - 4				
		1/4/1994	Rinnovo	26/1/1990	XXXVIII - 5				
		1/4/1994	Cambio intestazione	28/11/1990	XXXVIII - 5				
		20/8/1998	Riassoggettamento L. 6/57	1/1/1997	XLII - 9				
		3/6/2003	Proroga	25/1/2000	XLVII - 7				
		24/6/2008	Proroga	25/1/2005	LII - 7				
		27/8/2012	Proroga	26/1/2010	LVI - 9				
<b>713</b>									
<b>GAGGIOLA</b>									
CODICE E DENOMINAZIONE DELLA CONCESSIONE	TITOLARI DELLA CONCESSIONE e relative quote di partecipazione (%)	PROVVEDIMENTI CONCERNENTI LA CONCESSIONE				PERIODO DI VIGENZA	SCADENZA	AREA (km2)	UBICAZIONE DELLA CONCESSIONE
	LAZZI GAS (100) (r.u.)	Data	Natura del provvedimento	Decorrenza	BUIG	3 <sup>a</sup> proroga	30/04/2015	9,06	EMILIA ROMAGNA (9,06)
		30/4/1960	Conferimento	30/4/1960	IV - 6				
		24/5/1963	Assoggettamento R.D. 1443/27	23/8/1962	VII - 9				
		18/3/1980	Rinnovo	30/4/1980	XXIV - 4				
		1/4/1994	Rinnovo	30/4/1990	XXXVIII - 5				
		1/4/1994	Cambio intestazione	28/11/1990	XXXVIII - 5				
		20/8/1998	Riassoggettamento L. 6/57	1/1/1997	XLII - 9				
		30/5/2011	Proroga	30/4/2010	LV - 6				
<b>718</b>									
<b>MOLINAZZO</b>									
CODICE E DENOMINAZIONE DELLA CONCESSIONE	TITOLARI DELLA CONCESSIONE e relative quote di partecipazione (%)	PROVVEDIMENTI CONCERNENTI LA CONCESSIONE				PERIODO DI VIGENZA	SCADENZA	AREA (km2)	UBICAZIONE DELLA CONCESSIONE
	LAZZI GAS (100) (r.u.)	Data	Natura del provvedimento	Decorrenza	BUIG	4 <sup>a</sup> proroga	05/12/2014	2,2238	EMILIA ROMAGNA (2,22)
		5/12/1979	Conferimento	5/12/1979	XXIV - 1				
		1/10/1990	Rinnovo	5/12/1989	XXXIV - 11				
		1/4/1994	Cambio intestazione	28/11/1990	XXXVIII - 5				
		20/8/1998	Riassoggettamento L. 6/57	1/1/1997	XLII - 9				
		3/6/2003	Proroga	6/12/1999	XLVII - 7				
		24/6/2008	Proroga	6/12/2004	LII - 7				
		7/8/2012	Proroga	5/12/2009	LVI - 9				
<b>725</b>									
<b>SALSOMAGGIORE II</b>									
CODICE E DENOMINAZIONE DELLA CONCESSIONE	TITOLARI DELLA CONCESSIONE e relative quote di partecipazione (%)	PROVVEDIMENTI CONCERNENTI LA CONCESSIONE				PERIODO DI VIGENZA	SCADENZA	AREA (km2)	UBICAZIONE DELLA CONCESSIONE
	TERME DI SALSOMAGGIORE E DI TABIANO (100) (r.u.)	Data	Natura del provvedimento	Decorrenza	BUIG	perpetua		9,5472	EMILIA ROMAGNA (9,55)
		8/6/1893	Conferimento	8/6/1893	-				
		4/10/1910	Ampliamento	4/10/1910	-				
		4/3/1917	Passaggio al Demanio	4/3/1917	-				
		25/9/1939	Ampliamento	25/9/1939	-				
		20/8/1998	Assoggettamento L. 6/57	1/1/1997	XLII - 9				
<b>726</b>									
<b>SALSOMAGGIORE I</b>									
CODICE E DENOMINAZIONE DELLA CONCESSIONE	TITOLARI DELLA CONCESSIONE e relative quote di partecipazione (%)	PROVVEDIMENTI CONCERNENTI LA CONCESSIONE				PERIODO DI VIGENZA	SCADENZA	AREA (km2)	UBICAZIONE DELLA CONCESSIONE
	TERME DI SALSOMAGGIORE E DI TABIANO (100) (r.u.)	Data	Natura del provvedimento	Decorrenza	BUIG	perpetua		4,3667	EMILIA ROMAGNA (4,37)
		11/7/1897	Conferimento	11/7/1897	-				
		20/8/1998	Assoggettamento L. 6/57	1/1/1997	XLII - 9				

**ELENCO DELLE CONCESSIONI DI COLTIVAZIONE ACCORDATE NELLA TERRAFERMA - Aggiornamento 31/Luglio/2019**

CODICE E DENOMINAZIONE DELLA CONCESSIONE	TITOLARI DELLA CONCESSIONE e relative quote di partecipazione (%)	PROVVEDIMENTI CONCERNENTI LA CONCESSIONE		PERIODO DI VIGENZA	SCADENZA	AREA (km2)	UBICAZIONE DELLA CONCESSIONE
		Data	Natura del provvedimento				
<b>731</b> <b>CASA BALLEANI</b> Nota: Presentata istanza di proroga pubblicata nel B.U.I.G. Anno LIII - N. 6.	GAS PLUS ITALIANA (100) (r.u.)	10/5/1960 24/5/1963 6/8/1993 15/9/1995 2/4/1996 9/5/1996 3/11/1999 12/2/2004 20/7/2004 23/8/2006 1/3/2013	Natura del provvedimento Conferimento Cambio intestazione Proroga Trasferimento titolarità Modifica programma lavori Cambio intestazione Proroga Cambio intestazione Cambio intestazione Proroga Cambio intestazione quota	3 <sup>a</sup> proroga	10/05/2010	3,15	MARCHE (3,15)
<b>749</b> <b>POGGIO CASTIONE</b> Nota: Presentata istanza di proroga pubblicata nel B.U.I.G. Anno LVIII - N. 4.	SOCOPLUS (100) (r.u.)	22/1/1962 3/4/1971 16/12/1985 9/9/1993 27/11/2003 17/4/2007	Natura del provvedimento Conferimento Trasferimento quota Cambio intestazione Proroga Proroga Trasferimento	2 <sup>a</sup> proroga	22/01/2012	1,1518	EMILIA ROMAGNA (1,15)
<b>751</b> <b>NOVA SIRI SCALO</b> Nota: Presentata istanza di proroga pubblicata nel B.U.I.G. Anno XLVI - N. 6. Presentata istanza di proroga pubblicata nel B.U.I.G. Anno LI - N. 9.	GAS PLUS ITALIANA (100) (r.u.)	24/5/1963 23/5/1966 5/2/1968 20/2/1991 30/3/1992 20/10/1993 9/5/1996 9/5/1996 12/2/2004 20/7/2004 1/3/2013	Natura del provvedimento Conferimento Riduzione area Prolungamento vigenza Trasferimento titolarità Modifica programma lavori Proroga Cambio intestazione Cambio intestazione Cambio intestazione Cambio intestazione quota	2 <sup>a</sup> proroga	24/05/2003	7,5	BASILICATA (7,5)
<b>762</b> <b>SEDA D'ORLANDO</b> Nota: Presentata istanza di proroga pubblicata nel B.U.I.G. Anno LVII - N. 5.	ENI (100) (r.u.)	13/2/1965 5/2/1968 13/2/1998 16/3/1999 16/3/1999 12/3/2013	Natura del provvedimento Conferimento Prolungamento vigenza Cambio intestazione Proroga Modifica programma sviluppo Proroga	3 <sup>a</sup> proroga	13/02/2015	4,22	PUGLIA (4,22)

**ELENCO DELLE CONCESSIONI DI COLTIVAZIONE ACCORDATE NELLA TERRAFERMA - Aggiornamento 31/Luglio/2019**

**783**

CODICE E DENOMINAZIONE DELLA CONCESSIONE	TITOLARI DELLA CONCESSIONE e relative quote di partecipazione (%)	PROVVEDIMENTI CONCERNENTI LA CONCESSIONE		PERIODO DI VIGENZA	SCADENZA	AREA (km2)	UBICAZIONE DELLA CONCESSIONE
		Data	Natura del provvedimento				
<b>GARAGUSO</b> Nota: Presentata istanza di proroga pubblicata nel B.U.I.G. Anno LII - N. 7. Presentata istanza di proroga pubblicata nel B.U.I.G. Anno LVI - N. 7.	EDISON E&P (50,33333333) (r.u.) GAS PLUS ITALIANA (49,66666667)	7/6/1969	Conferimento	7/6/1969	XIII - 8	69,62	BASILICATA (69,62)
		20/1/1978	Estensione titolarità	20/1/1978	XXII - 8		
		16/5/1978	Cambio intestazione quota	27/11/1978	XXIII - 8		
		22/1/1981	Estensione titolarità	22/1/1981	XXV - 4		
		16/7/1985	Cambio intestazione quota	1/1/1985	XXIX - 10		
		15/5/1987	Cambio intestazione quota	1/12/1986	XXXI - 9		
		20/6/1990	Trasferimento quota	1/7/1989	XXXV - 5		
		20/6/1990	Proroga	7/6/1999	XXXV - 5		
		12/5/1992	Cambio intestazione quota	19/6/1991	XXXVI - 11		
		4/8/1993	Cambio intestazione quota	23/4/1992	XXXVII - 10		
		2/9/1993	Trasferimento quota e nomina r.u.	1/8/1992	XXXVII - 10		
		2/9/1993	Cambio intestazione quota	4/11/1992	XXXVII - 10		
		9/5/1996	Cambio intestazione quota	1/3/1996	XL - 6		
		23/11/1998	Cambio intestazione quota	29/6/1998	XLI - 12		
		1/5/1999	Cambio intestazione quota	1/7/1999	XLIII - 10		
		20/3/2000	Cambio intestazione quota	1/1/2000	XLIV - 4		
		20/4/2001	Cambio intestazione quota	1/10/2000	XLV - 5		
		18/9/2001	Trasferimento quota	29/6/2001	XLV - 10		
		12/2/2004	Intestazione quota	1/12/2003	XLVIII - 3		
12/2/2004	Cambio intestazione quota	1/1/2004	XLVIII - 3				
20/7/2004	Cambio intestazione quota	18/5/2004	XLVIII - 8				
1/3/2013	Cambio intestazione quota	1/3/2013	LVII - 3				
1/8/2018	Trasferimento quote	1/7/2018	LXII - 7				

**785**

CODICE E DENOMINAZIONE DELLA CONCESSIONE	TITOLARI DELLA CONCESSIONE e relative quote di partecipazione (%)	PROVVEDIMENTI CONCERNENTI LA CONCESSIONE		PERIODO DI VIGENZA	SCADENZA	AREA (km2)	UBICAZIONE DELLA CONCESSIONE
		Data	Natura del provvedimento				
<b>STRANGOLAGALLI</b> Nota: Presentata istanza di proroga pubblicata nel B.U.I.G. Anno LVII - N. 8.	PENTEX ITALIA (100) (r.u.)	4/8/1969	Conferimento	4/8/1969	XIII - 10	41,14	LAZIO (41,14)
		28/12/1979	Estensione titolarità	28/12/1979	XXIV - 1		
		20/6/1989	Trasferimento quota e nomina r.u.	26/6/1989	XXXIII - 7		
		12/3/1991	Cambio intestazione quota	12/3/1991	XXXV - 4		
		28/10/1993	Sospensione attività produzione	28/10/1993	XXXVII - 12		
		26/8/1994	Trasferimento quota	14/4/1994	XXXVIII - 11		
		26/8/1994	Trasferimento quota	3/8/1994	XXXVIII - 11		
		23/4/1998	Trasferimento quota	30/12/1997	XLII - 5		
		4/8/1999	Proroga	4/8/1999	XLIII - 9		
		14/12/2009	Proroga	4/8/2009	LIV - 1		



**ELENCO DELLE CONCESSIONI DI COLTIVAZIONE ACCORDATE NELLA TERRAFERMA - Aggiornamento 31/luglio/2019**

**788**

CODICE E DENOMINAZIONE DELLA CONCESSIONE	TITOLARI DELLA CONCESSIONE e relative quote di partecipazione (%)	PROVVEDIMENTI CONCERNENTI LA CONCESSIONE		PERIODO DI VIGENZA	SCADENZA	AREA (km2)	UBICAZIONE DELLA CONCESSIONE
		Data	Natura del provvedimento				
<b>FILETTO</b>	GAS PLUS ITALIANA (100) (r.u.)	30/5/1972	Natura del provvedimento	30/5/1972	1° proroga	50,01	ABRUZZO (50,01)
		8/9/1982	Conferimento	8/9/1982			
		23/6/1995	Assunzione quota	1/3/1995			
		9/5/1996	Trasferimento titolarità	1/3/1996			
		12/2/2004	Cambio intestazione	1/1/2004			
		20/7/2004	Cambio intestazione	18/5/2004			
		10/6/2005	Proroga	30/5/2002			
		1/3/2013	Cambio intestazione quota	1/3/2013			

Nota: Presentata istanza di proroga pubblicata nel B.U.I.G. Anno LV - N. 8.

**789**

CODICE E DENOMINAZIONE DELLA CONCESSIONE	TITOLARI DELLA CONCESSIONE e relative quote di partecipazione (%)	PROVVEDIMENTI CONCERNENTI LA CONCESSIONE		PERIODO DI VIGENZA	SCADENZA	AREA (km2)	UBICAZIONE DELLA CONCESSIONE
		Data	Natura del provvedimento				
<b>CANDELA</b>	ENI (60,5) (r.u.) EDISON E&P (39,5)	29/9/1972	Natura del provvedimento	29/9/1972	3° proroga	331,9039	PUGLIA (330,24)
		16/7/1985	Unificazione	1/1/1985			
		20/8/1990	Cambio intestazione quota	1/7/1989			
		12/5/1992	Trasferimento quota	19/6/1991			
		6/8/1993	Cambio intestazione quota	1/6/1993			
		6/8/1993	Proroga	6/8/1993			
		2/9/1993	Approvazione programma lavori	1/8/1992			
		2/9/1993	Trasferimento quota	4/11/1992			
		13/2/1998	Cambio intestazione quota	1/1/1998			
		12/2/2004	Cambio intestazione quota	1/12/2003			
		4/2/2005	Intestazione quota	31/5/2003			
			Proroga e rimodulazione programma lavori				
		2/7/2009	Proroga	31/5/2008			
		1/8/2018	Trasferimento quote	1/7/2018			

Nota: Presentata istanza di proroga pubblicata nel B.U.I.G. Anno LVII - N. 8.

**ELENCO DELLE CONCESSIONI DI COLTIVAZIONE ACCORDATE NELLA TERRAFERMA - Aggiornamento 31/luglio/2019**

CODICE E DENOMINAZIONE DELLA CONCESSIONE	TITOLARI DELLA CONCESSIONE e relative quote di partecipazione (%)	PROVVEDIMENTI CONCERNENTI LA CONCESSIONE		PERIODO DI VIGENZA	SCADENZA	AREA (km2)	UBICAZIONE DELLA CONCESSIONE
		Data	Natura del provvedimento				
<b>790</b> <b>COLLE DI LAURO</b> Nota: Presentata istanza di proroga pubblicata nel B.U.I.G. Anno LVI - N. 9.	EDISON E&P (62,42) (r.u.) GAS PLUS ITALIANA (25,08) ENI (12,5)	9/10/1972	Natura del provvedimento Unificazione	9/10/1972	2 <sup>a</sup> proroga 13/09/2019	33,6248	MOLISE (33,62)
		8/3/1978	Estensione titolarità	8/3/1978			
		18/5/1979	Cambio intestazione quota	27/11/1978			
		25/5/1981	Estensione titolarità	25/5/1981			
		8/6/1985	Cambio intestazione quota	1/1/1985			
		7/8/1985	Proroga	13/9/1994			
		8/7/1987	Cambio intestazione quota	1/12/1986			
		8/8/1991	Trasferimento quota e nomina r.u.	1/7/1989			
		12/5/1992	Cambio intestazione quota	XXXVI - 6			
		4/8/1993	Cambio intestazione quota	19/6/1991			
		2/9/1993	Cambio intestazione quota	23/4/1992			
		2/9/1993	Trasferimento quota e nomina r.u.	1/8/1992			
		2/9/1993	Cambio intestazione quota	4/11/1992			
		9/5/1996	Cambio intestazione quota	1/3/1996			
		13/2/1998	Cambio intestazione quota	1/1/1998			
		23/11/1998	Cambio intestazione quota	29/6/1998			
		15/9/1999	Cambio intestazione quota	1/7/1999			
		20/3/2000	Cambio intestazione quota	1/1/2000			
		20/4/2001	Cambio intestazione quota	1/10/2000			
		18/9/2001	Trasferimento quota	29/6/2001			
		12/2/2004	Intestazione quota	1/12/2003			
		12/2/2004	Cambio intestazione quota	1/1/2004			
		20/7/2004	Cambio intestazione quota	18/5/2004			
		10/12/2009	Proroga	13/9/2009			
		28/2/2012	Rettifica	28/2/2012			
		1/3/2013	Cambio intestazione quota	1/3/2013			
		6/12/2017	Proroga	13/9/2014			
		1/8/2018	Trasferimento quote	1/7/2018			
<b>795</b>							
<b>MONTE CASTELLANO</b> Nota: Presentata istanza di proroga pubblicata nel B.U.I.G. Anno LVI - N. 7.	ENI (50) (r.u.) EDISON E&P (50)	31/10/1974	Natura del provvedimento Conferimento	30/6/1974	1 <sup>a</sup> proroga 30/06/2014	25	MARCHE (25)
		8/6/1985	Cambio intestazione quota	1/1/1985			
		2/7/1986	Modifica quota produzione	2/7/1986			
		8/8/1991	Trasferimento quota	1/7/1989			
		12/5/1992	Cambio intestazione quota	19/6/1991			
		2/9/1993	Trasferimento quota	1/8/1992			
		2/9/1993	Cambio intestazione quota	4/11/1992			
		13/2/1998	Cambio intestazione quota	1/1/1998			
		12/2/2004	Intestazione quota	1/12/2003			
		6/6/2006	Proroga	30/6/2004			
		13/2/2007	Rettifica	6/6/2006			
		9/2/2010	Trasferimento quota	1/1/2010			
		21/11/2016	Cambio intestazione	1/10/2016			
		1/8/2018	Trasferimento quote	1/7/2018			

**ELENCO DELLE CONCESSIONI DI COLTIVAZIONE ACCORDATE NELLA TERRAFERMA - Aggiornamento 31/luglio/2019**

CODICE E DENOMINAZIONE DELLA CONCESSIONE	TITOLARI DELLA CONCESSIONE e relative quote di partecipazione (%)	PROVVEDIMENTI CONCERNENTI LA CONCESSIONE		PERIODO DI VIGENZA	SCADENZA	AREA (km2)	UBICAZIONE DELLA CONCESSIONE
		Data	Natura del provvedimento				
<b>796</b>							
<b>TORRENTE MENCOCCHIA</b>	EDISON E&P (88) (r.u.) PETROREP ITALIANA (12)	31/10/1974	Natura del provvedimento Conferimento	20/1/1974	XIX - 2	23,3	MARCHE (23.3)
	Nota: Presentata istanza di proroga pubblicata nel B.U.I.G. Anno LVI - N. 2.	21/4/1979	Cambio intestazione quota	27/11/1978	XXIII - 5		
		13/6/1985	Cambio intestazione quota	1/1/1985	XXIX - 7		
		2/7/1986	Modifica quota produzione	2/7/1986	XXX - 11		
		22/4/1991	Trasferimento quota	1/7/1989	XXXV - 12		
		12/5/1992	Cambio intestazione quota	19/6/1991	XXXVI - 11		
		4/8/1993	Cambio intestazione quota	23/4/1992	XXXVII - 10		
		2/9/1993	Trasferimento quota	1/8/1992	XXXVII - 10		
		2/9/1993	Cambio intestazione quota	4/11/1992	XXXVII - 10		
		23/11/1998	Cambio intestazione quota	29/6/1998	XLI - 12		
		15/9/1999	Cambio intestazione quota	1/7/1999	XLIII - 10		
		12/2/2004	Intestazione quota	1/12/2003	XLVIII - 3		
		6/6/2006	Proroga	20/1/2004	L - 7		
		1/8/2018	Trasferimento quota	1/7/2018	LXII - 7		
<b>798</b>							
<b>MASSERIA ACCUASALSA</b>	GAS PLUS ITALIANA (46,03) (r.u.) EDISON E&P (45,17) CANOEL ITALIA (8,8)	24/1/1975	Natura del provvedimento Conferimento	24/1/1975	XIX - 3	41,22	PUGLIA (41,22)
	Nota: Presentata istanza di proroga pubblicata nel B.U.I.G. Anno XLVIII - N. 4.	12/2/1978	Trasferimento quota	12/12/1978	XXIII - 2		
	Presentata istanza di proroga pubblicata nel B.U.I.G. Anno LVII - N. 11.	26/9/1979	Trasferimento quota	26/9/1979	XXIII - 11		
		24/3/1980	Trasferimento quota	24/3/1980	XXIV - 7		
		15/9/1981	Trasferimento quota	15/9/1981	XXV - 12		
		15/10/1983	Cambio intestazione quota	1/1/1983	XXVIII - 2		
		19/2/1987	Trasferimento quota	19/2/1987	XXXI - 5		
		10/3/1988	Trasferimento quota	1/12/1986	XXXII - 8		
		21/3/1989	Trasferimento quota	21/3/1989	XXXIII - 8		
		20/2/1991	Trasferimento quota	20/2/1991	XXXV - 9		
		17/7/1993	Trasferimento quota	31/12/1992	XXXVII - 9		
		20/7/1993	Trasferimento quota	29/12/1992	XXXVII - 9		
		28/10/1993	Rettifica	28/10/1993	XXXVII - 12		
		29/3/1994	Trasferimento quota	1/10/1993	XXXVIII - 4		
		9/5/1996	Cambio intestazione quota	1/3/1996	XL - 6		
		14/6/1996	Trasferimento quota	1/1/1996	XL - 7		
		14/6/1996	Cambio intestazione quota	23/1/1996	XL - 7		
		23/11/1998	Cambio intestazione quota	29/6/1998	XLII - 12		
		15/9/1999	Cambio intestazione quota	1/7/1999	XLIII - 10		
		5/4/2002	Trasferimento quota	29/11/2001	XLVI - 12		
		12/2/2004	Intestazione quota	1/12/2003	XLVIII - 3		
		12/2/2004	Cambio intestazione quota	1/1/2004	XLVIII - 3		
		20/7/2004	Cambio intestazione quota	18/5/2004	XLVIII - 8		
		30/6/2005	Trasferimento quota	26/4/2005	XLIX - 7		
		16/4/2008	Cambio intestazione quota	12/2/2008	LII - 5		
		1/3/2013	Cambio intestazione quota	1/3/2013	LVII - 3		
		28/6/2013	Trasferimento quota	5/6/2013	LVII - 6		
		1/8/2018	Trasferimento quota	1/7/2018	LXII - 7		



**ELENCO DELLE CONCESSIONI DI COLTIVAZIONE ACCORDATE NELLA TERRAFERMA - Aggiornamento 31/Luglio/2019**

<b>805</b>	<b>CODICE E DENOMINAZIONE DELLA CONCESSIONE</b> <b>TORRENTE VULGANO</b> Nota: Presentata istanza di proroga pubblicata nel B.U.I.G. Anno L - N. 4.	<b>TITOLARI DELLA CONCESSIONE</b> e relative quote di partecipazione (%) ENI (100) (r.u.)	<b>PROVVEDIMENTI CONCERNENTI LA CONCESSIONE</b> Data 4/3/1977 16/6/1981 13/2/1998 Natura del provvedimento Conferimento Trasferimento Cambio intestazione	<b>PERIODO DI VIGENZA</b> 1° periodo XXI - 6 XXV - 10 XLII - 3	<b>SCADENZA</b> 04/03/2007	<b>AREA (km2)</b> 41,75	<b>UBICAZIONE DELLA CONCESSIONE</b> PUGLIA (41,75)
<b>808</b>	<b>CODICE E DENOMINAZIONE DELLA CONCESSIONE</b> <b>MONTE MORRONE</b> Nota: Presentata istanza di proroga pubblicata nel B.U.I.G. Anno L - N. 10.	<b>TITOLARI DELLA CONCESSIONE</b> e relative quote di partecipazione (%) GAS PLUS ITALIANA (100) (r.u.)	<b>PROVVEDIMENTI CONCERNENTI LA CONCESSIONE</b> Data 1/9/1977 9/5/1996 9/5/1996 12/2/2004 20/7/2004 1/3/2013 8/2/2017 Natura del provvedimento Conferimento Cambio intestazione Cambio intestazione Cambio intestazione Cambio intestazione Cambio intestazione quota Proroga	<b>PERIODO DI VIGENZA</b> 1° proroga XXI - 11 XL - 6 XL - 6 XLVIII - 3 XLVIII - 8 LVII - 3 LXI - 2	<b>SCADENZA</b> 01/09/2017	<b>AREA (km2)</b> 29,72	<b>UBICAZIONE DELLA CONCESSIONE</b> BASILICATA (29,72)
<b>809</b>	<b>CODICE E DENOMINAZIONE DELLA CONCESSIONE</b> <b>CAPO COLONNE</b>	<b>TITOLARI DELLA CONCESSIONE</b> e relative quote di partecipazione (%) ENI (100) (r.u.)	<b>PROVVEDIMENTI CONCERNENTI LA CONCESSIONE</b> Data 3/9/1977 13/2/1998 16/7/2008 9/2/2010 Natura del provvedimento Conferimento Cambio intestazione Proroga Trasferimento	<b>PERIODO DI VIGENZA</b> 1° proroga XXI - 12 XLII - 3 LII - 8 LIV - 3	<b>SCADENZA</b> 02/09/2017	<b>AREA (km2)</b> 64,68	<b>UBICAZIONE DELLA CONCESSIONE</b> CALABRIA (64,68)
<b>810</b>	<b>CODICE E DENOMINAZIONE DELLA CONCESSIONE</b> <b>FIUME TRESTE</b> Nota: Presentata istanza di proroga pubblicata nel B.U.I.G. Anno XLIX - N. 1. Presentata istanza di rinuncia pubblicata nel B.U.I.G. Anno LIV - N. 8.	<b>TITOLARI DELLA CONCESSIONE</b> e relative quote di partecipazione (%) ENI (100) (r.u.)	<b>PROVVEDIMENTI CONCERNENTI LA CONCESSIONE</b> Data 24/11/1977 8/7/1987 13/2/1998 4/4/2000 11/2/2002 11/2/2002 11/2/2002 29/7/2002 Natura del provvedimento Unificazione Proroga Cambio intestazione Modifica programma lavori Conferma Proroga Modifica programma lavori Rettificazione	<b>PERIODO DI VIGENZA</b> 2° proroga XXII - 1 XXXII - 3 XLII - 3 XLIV - 5 XLVI - 3 XLVI - 3 XLVI - 3 XLVI - 10	<b>SCADENZA</b> 21/12/2005	<b>AREA (km2)</b> 115,5977	<b>UBICAZIONE DELLA CONCESSIONE</b> ABRUZZO (109,47) MOLISE (6,13)
<b>816</b>	<b>CODICE E DENOMINAZIONE DELLA CONCESSIONE</b> <b>CALCIANO</b>	<b>TITOLARI DELLA CONCESSIONE</b> e relative quote di partecipazione (%) ENI (100) (r.u.)	<b>PROVVEDIMENTI CONCERNENTI LA CONCESSIONE</b> Data 25/1/1982 10/3/1988 18/12/1995 13/2/1998 Natura del provvedimento Conferimento Riduzione area Approvazione programma lavori Cambio intestazione	<b>PERIODO DI VIGENZA</b> 1° periodo XXVI - 5 XXXII - 8 XL - 1 XLII - 3	<b>SCADENZA</b> 25/01/2012	<b>AREA (km2)</b> 65,26	<b>UBICAZIONE DELLA CONCESSIONE</b> BASILICATA (65,26)

**ELENCO DELLE CONCESSIONI DI COLTIVAZIONE ACCORDATE NELLA TERRAFERMA - Aggiornamento 31/Luglio/2019**

819	CODICE E DENOMINAZIONE DELLA CONCESSIONE <b>MASSERIA VERTICCHIO</b>	TITOLARI DELLA CONCESSIONE e relative quote di partecipazione (%) ENI (100) (r.u.)	PROVVEDIMENTI CONCERNENTI LA CONCESSIONE		PERIODO DI VIGENZA	SCADENZA	AREA (km2)	UBICAZIONE DELLA CONCESSIONE MOLISE (28,9)
			Data	Natura del provvedimento Decorrenza				
			1/7/1982	Unificazione 1/7/1982	XXVI - 11 3 <sup>a</sup> proroga	10/02/2019	28,9	
			7/8/1985	Approvazione ampliamento programma lavori 7/8/1985	XXIX - 9			
			3/6/1994	Proroga 3/6/1994	XXXVIII - 7			
			3/6/1994	Approvazione nuovo programma di sviluppo e ricerca 3/6/1994	XXXVIII - 7			
			28/11/1996	Modifica programma sviluppo 28/11/1996	XL - 12			
			13/2/1998	Cambio intestazione 1/1/1998	XLII - 3			
			1/10/2008	Proroga 10/2/2004	LII - 11			
			9/2/2010	Trasferimento 1/1/2010	LIV - 3			
			21/11/2016	Cambio intestazione 1/10/2016	LX - 11			
			11/1/2018	Proroga e ripermestrazione 10/2/2014	LXII - 1			
			11/1/2018	Approvazione nuovo programma lavori 11/1/2018	LXII - 1			
			30/7/2019	Proroga 10/2/2019	LXIII - 7			
821	CODICE E DENOMINAZIONE DELLA CONCESSIONE <b>MELANICO</b>	TITOLARI DELLA CONCESSIONE e relative quote di partecipazione (%) GAS PLUS ITALIANA (100) (r.u.)	PROVVEDIMENTI CONCERNENTI LA CONCESSIONE		PERIODO DI VIGENZA	SCADENZA	AREA (km2)	UBICAZIONE DELLA CONCESSIONE
			Data	Natura del provvedimento Decorrenza				
			2/8/1983	Conferimento 17/12/1982	XXVII - 12	17/12/2012	59,14	PUGLIA (45,83)
			25/7/1984	Cambio intestazione quota 1/1/1983	XXVIII - 11			
			25/7/1984	Trasferimento quota 25/7/1984	XXVIII - 11			
			24/10/1986	Assunzione quota 24/10/1986	XXXI - 3			
			20/1/1993	Trasferimento 4/3/1992	XXXVII - 11			
			9/5/1996	Cambio intestazione 1/3/1996	XL - 6			
			12/2/2004	Cambio intestazione 1/1/2004	XLVIII - 3			
			20/7/2004	Cambio intestazione 18/5/2004	XLVIII - 8			
			1/3/2013	Cambio intestazione quota 1/3/2013	LVII - 3			
823	CODICE E DENOMINAZIONE DELLA CONCESSIONE <b>TEMPA ROSSA</b>	TITOLARI DELLA CONCESSIONE e relative quote di partecipazione (%) ENI (70) (r.u.) EDISON E&P (30)	PROVVEDIMENTI CONCERNENTI LA CONCESSIONE		PERIODO DI VIGENZA	SCADENZA	AREA (km2)	UBICAZIONE DELLA CONCESSIONE BASILICATA (69,05)
			Data	Natura del provvedimento Decorrenza				
			22/3/1984	Conferimento 4/4/1983	XXVIII - 9	1 <sup>o</sup> periodo	69,05	BASILICATA (69,05)
			8/6/1985	Cambio intestazione quota 1/1/1985	XXIX - 10			
			8/8/1991	Trasferimento quota 1/7/1989	XXXVI - 6			
			12/5/1992	Cambio intestazione quota 19/6/1991	XXXVI - 11			
			2/9/1993	Trasferimento quota 1/8/1992	XXXVII - 10			
			2/9/1993	Cambio intestazione quota 4/11/1992	XXXVII - 10			
			13/2/1998	Cambio intestazione quota 1/1/1998	XLII - 3			
			7/12/1999	Modifica programma sviluppo 7/12/1999	XLIV - 1			
			12/2/2004	Intestazione quota 1/12/2003	XLVIII - 3			
			1/8/2018	Trasferimento quote 1/7/2018	LXII - 7			

**ELENCO DELLE CONCESSIONI DI COLTIVAZIONE ACCORDATE NELLA TERRAFERMA - Aggiornamento 31/luglio/2019**
**826**

CODICE E DENOMINAZIONE DELLA CONCESSIONE	TITOLARI DELLA CONCESSIONE e relative quote di partecipazione (%)	PROVVEDIMENTI CONCERNENTI LA CONCESSIONE		PERIODO DI VIGENZA	SCADENZA	AREA (km2)	UBICAZIONE DELLA CONCESSIONE
		Data	Natura del provvedimento				
<b>S. BENEDETTO DEL TRONTO</b> Nota: Presentata istanza di proroga pubblicata nel B.U.I.G. Anno LVI - N. 10.	ENI (85,5) (r.u.) EDISON E&P (12,5) GAS PLUS ITALIANA (2)	6/11/1984	Natura del provvedimento	10/9/1984	XXIX - 3	87,22	MARCHE (87,22)
			Conferimento				
		21/3/1989	Trasferimento quota	21/3/1989	XXXII - 8		
		10/7/1991	Trasferimento quota	3/11/1989	XXXVI - 12		
		29/3/1994	Trasferimento quota	29/12/1993	XXXVIII - 4		
		29/3/1994	Trasferimento quota	21/2/1994	XXXVIII - 4		
		16/10/1995	Modifica programma lavori	16/10/1995	XXXIX - 11		
		2/4/1996	Riesame art. 3 D.M. 16/10/95	2/4/1996	XL - 5		
		8/5/1996	Modifica programma lavori	8/5/1996	XL - 6		
		9/5/1996	Cambio intestazione quota	1/3/1996	XL - 6		
		6/3/1997	Trasferimento quota	29/1/1997	XLI - 4		
		13/2/1998	Cambio intestazione quota	1/1/1998	XLII - 3		
		23/11/1998	Cambio intestazione quota	29/6/1998	XLII - 12		
		15/9/1999	Cambio intestazione quota	1/7/1999	XLIII - 10		
		12/2/2004	Cambio intestazione quota	1/12/2003	XLVIII - 3		
12/2/2004	Cambio intestazione quota	1/1/2004	XLVIII - 3				
20/7/2004	Cambio intestazione quota	18/5/2004	XLVIII - 8				
9/2/2010	Trasferimento quota	1/1/2010	LIV - 3				
1/3/2013	Cambio intestazione quota	1/3/2013	LVII - 3				
21/11/2016	Cambio intestazione quota	1/10/2016	LX - 11				
1/8/2018	Trasferimento quote	1/7/2018	LXII - 7				

**828**

CODICE E DENOMINAZIONE DELLA CONCESSIONE	TITOLARI DELLA CONCESSIONE e relative quote di partecipazione (%)	PROVVEDIMENTI CONCERNENTI LA CONCESSIONE		PERIODO DI VIGENZA	SCADENZA	AREA (km2)	UBICAZIONE DELLA CONCESSIONE
		Data	Natura del provvedimento				
<b>MAFALDA</b>	GAS PLUS ITALIANA (60) (r.u.) EDISON E&P (40)	7/3/1985	Natura del provvedimento	3/12/1984	XXIX - 7	48,55	MOLISE (48,55)
			Conferimento				
		4/8/1993	Cambio intestazione quota	23/4/1992	XXXVII - 10		
		17/6/1994	Ampliamento	17/6/1994	XXXVIII - 7		
		9/5/1996	Cambio intestazione quota	1/3/1996	XL - 6		
		23/11/1998	Cambio intestazione quota	29/6/1998	XLII - 12		
		15/9/1999	Cambio intestazione quota	1/7/1999	XLIII - 10		
		12/2/2004	Intestazione quota	1/12/2003	XLVIII - 3		
		12/2/2004	Cambio intestazione quota	1/1/2004	XLVIII - 3		
		20/7/2004	Cambio intestazione quota	18/5/2004	XLVIII - 8		
		1/3/2013	Cambio intestazione quota	1/3/2013	LVII - 3		
		1/8/2018	Trasferimento quote	1/7/2018	LXII - 7		
		30/7/2019	Proroga e ripermiteazione	3/12/2014	LXIII - 7		

ELENCO DELLE CONCESSIONI DI COLTIVAZIONE ACCORDATE NELLA TERRAFERMA - Aggiornamento 31/luglio/2019

829	CODICE E DENOMINAZIONE DELLA CONCESSIONE	TITOLARI DELLA CONCESSIONE e relative quote di partecipazione (%)	PROVVEDIMENTI CONCERNENTI LA CONCESSIONE		PERIODO DI VIGENZA	SCADENZA	AREA (km2)	UBICAZIONE DELLA CONCESSIONE
			Data	Natura del provvedimento				
	<b>MACERATA</b> Nota: Presentata istanza di proroga pubblicata nel B.U.I.G. Anno LVI - N. 9.	GAS PLUS ITALIANA (100) (r.u.)	22/4/1985	Conferimento	12/8/1984	XXIX - 10	217,91	MARCHE (217,91)
29/6/1990			Trasferimento	29/6/1990	XXXIV - 12			
15/6/1995			Approvazione nuovo programma di esplorazione	15/6/1995	XXXIX - 7			
8/5/1996			Modifica programma lavori	8/5/1996	XL - 6			
9/5/1996			Cambio intestazione	1/1/1996	XL - 6			
9/5/1996			Cambio intestazione	1/3/1996	XL - 6			
12/2/2004			Cambio intestazione quota	1/1/2004	XLVIII - 3			
20/7/2004	Cambio intestazione	18/5/2004	XLVIII - 8					
1/3/2013	Cambio intestazione quota	1/3/2013	LVII - 3					
	<b>834</b>	GAS PLUS ITALIANA (100) (r.u.)	7/8/1985	Conferimento	2/12/1984	XXX - 2	144,89	BASILICATA (144,89)
29/6/1990			Modifica programma lavori	29/6/1990	XXXV - 2			
20/1/1993			Trasferimento	4/3/1992	XXXVII - 11			
17/6/1994			Modifica programma lavori	17/6/1994	XXXVIII - 8			
9/5/1996			Cambio intestazione	1/3/1996	XL - 6			
12/2/2004			Cambio intestazione quota	1/1/2004	XLVIII - 3			
20/7/2004			Cambio intestazione	18/5/2004	XLVIII - 8			
1/3/2013	Cambio intestazione quota	1/3/2013	LVII - 3					
	<b>836</b>	EDISON E&P (50) (r.u.) ENI (50)	8/7/1986	Conferimento	8/7/1986	XXX - 8	35,93	BASILICATA (35,93)
8/8/1991			Trasferimento quota e nomina r.u.	1/7/1989	XXXI - 6			
12/5/1992			Cambio intestazione quota	19/6/1991	XXXVI - 11			
2/9/1993			Trasferimento quota e nomina r.u.	1/8/1992	XXXVII - 10			
2/9/1993			Cambio intestazione quota	4/11/1992	XXXVII - 10			
1/12/1994			Integrazione nuovo programma di esplorazione	1/12/1994	XXXIX - 1			
13/2/1998			Cambio intestazione quota	1/1/1998	XLII - 3			
12/2/2004	Intestazione quota	1/12/2003	XLVIII - 3					
1/8/2018	Trasferimento quote	1/7/2018	LXII - 7					



**ELENCO DELLE CONCESSIONI DI COLTIVAZIONE ACCORDATE NELLA TERRAFERMA - Aggiornamento 31/luglio/2019**

CODICE E DENOMINAZIONE DELLA CONCESSIONE	TITOLARI DELLA CONCESSIONE e relative quote di partecipazione (%)	PROVVEDIMENTI CONCERNENTI LA CONCESSIONE			PERIODO DI VIGENZA	SCADENZA	AREA (km2)	UBICAZIONE DELLA CONCESSIONE
		Data	Natura del provvedimento	Decorrenza				
<b>837</b> <b>PIGAZZANO</b>	GAS PLUS ITALIANA (100) (r.u.)	2/7/1986	Natura del provvedimento	Decorrenza	1° periodo	24/05/2014	81,87	EMILIA ROMAGNA (81,87)
Nota: Presentata istanza di proroga pubblicata nel B.U.I.G. Anno LVI - N. 9.		20/12/1992	Conferimento	24/5/1984	XXX - 11			
		9/5/1996	Trasferimento	31/3/1992	XXXVII - 12			
		9/5/1996	Cambio intestazione	1/1/1996	XL - 6			
		12/2/2004	Cambio intestazione	1/3/1996	XL - 6			
		20/7/2004	Cambio intestazione	1/1/2004	XLVIII - 3			
		1/3/2013	Cambio intestazione quota	18/5/2004	XLVIII - 8			
				1/3/2013	LVII - 3			
<b>839</b>								
<b>MONTIGNANO</b>	EDISON E&P (50) (r.u.) GAS PLUS ITALIANA (50)	15/4/1987	Natura del provvedimento	Decorrenza	1° periodo	17/07/2016	93,48	MARCHE (93,48)
Nota: Presentata istanza di proroga pubblicata nel B.U.I.G. Anno LVIII - N. 8.		21/3/1989	Conferimento	17/7/1986	XXXI - 11			
		21/3/1989	Sostituzione art. 2 D.M. 15/4/87	17/7/1986	XXXIII - 8			
		10/10/1990	Trasferimento quota e nomina r.u.	21/3/1989	XXXIII - 8			
		4/8/1993	Trasferimento quota e nomina r.u.	10/10/1990	XXXV - 5			
		9/5/1996	Cambio intestazione quota	23/4/1992	XXXVII - 10			
		13/5/1997	Cambio intestazione quota	1/3/1996	XL - 6			
		23/11/1998	Modifica programma lavori	13/5/1997	XLII - 6			
		15/9/1999	Cambio intestazione quota	29/6/1998	XLII - 12			
		12/2/2004	Cambio intestazione quota	1/7/1999	XLIII - 10			
		20/7/2004	Cambio intestazione quota	1/12/2003	XLVIII - 3			
		1/3/2013	Cambio intestazione quota	1/1/2004	XLVIII - 3			
		1/8/2018	Cambio intestazione quota	18/5/2004	XLVIII - 8			
			Trasferimento quote	1/3/2013	LVII - 3			
				1/7/2018	LXII - 7			
<b>841</b>								
<b>SETTEFINESTRE</b>	GAS PLUS ITALIANA (100) (r.u.)	8/7/1987	Natura del provvedimento	Decorrenza	1° periodo	08/07/2017	65	MARCHE (65)
		10/7/1991	Conferimento	8/7/1987	XXXII - 3			
		9/5/1996	Trasferimento quota e nomina r.u.	19/1/1990	XXXVI - 1			
		13/5/1997	Trasferimento quota	28/12/1990	XXXVI - 1			
		20/3/2000	Cambio intestazione quota	1/3/1996	XL - 6			
		20/4/2001	Modifica programma lavori	13/5/1997	XLII - 6			
		18/9/2001	Cambio intestazione quota	1/1/2000	XLIV - 4			
		12/2/2004	Cambio intestazione quota	1/10/2000	XLV - 5			
		20/7/2004	Trasferimento quota	29/6/2001	XLV - 10			
		27/4/2005	Cambio intestazione	1/1/2004	XLVIII - 3			
		5/5/2008	Cambio intestazione	18/5/2004	XLVIII - 8			
		1/3/2013	Trasferimento quota e nomina r.u.	30/12/2004	LII - 3			
			Assunzione quota	7/4/2008	LII - 6			
			Cambio intestazione quota	1/3/2013	LVII - 3			

**ELENCO DELLE CONCESSIONI DI COLTIVAZIONE ACCORDATE NELLA TERRAFERMA - Aggiornamento 31/luglio/2019**

**842**

CODICE E DENOMINAZIONE DELLA CONCESSIONE	TITOLARI DELLA CONCESSIONE e relative quote di partecipazione (%)	PROVVEDIMENTI CONCERNENTI LA CONCESSIONE			PERIODO DI VIGENZA	SCADENZA	AREA (km2)	UBICAZIONE DELLA CONCESSIONE
		Data	Natura del provvedimento	Decorrenza				
<b>S. MARIA NUOVA</b>	GAS PLUS ITALIANA (100) (r.u.)	8/7/1987	Natura del provvedimento Conferimento	8/7/1987	1° periodo	08/07/2017	81,75	MARCHE (81,75)
Nota: Presentata istanza di variazione del programma dei lavori pubblicata nel B.U.I.G. Anno LVII - N. 9.								
		10/7/1991	Trasferimento quota e nomina r.u.	19/1/1990				
		10/7/1991	Trasferimento quota	28/12/1990				
		6/8/1993	Nomina r.u.	6/8/1993				
		6/8/1993	Modifica programma lavori	6/8/1993				
		2/4/1996	Modifica programma lavori	2/4/1996				
		9/5/1996	Cambio intestazione quota	1/3/1996				
		20/3/2000	Cambio intestazione quota	1/1/2000				
		20/4/2001	Cambio intestazione quota	1/10/2000				
		18/9/2001	Trasferimento quota	29/6/2001				
		12/2/2004	Cambio intestazione	1/1/2004				
		20/7/2004	Cambio intestazione	18/5/2004				
		1/3/2013	Cambio intestazione quota	1/3/2013				

**843**

CODICE E DENOMINAZIONE DELLA CONCESSIONE	TITOLARI DELLA CONCESSIONE e relative quote di partecipazione (%)	PROVVEDIMENTI CONCERNENTI LA CONCESSIONE			PERIODO DI VIGENZA	SCADENZA	AREA (km2)	UBICAZIONE DELLA CONCESSIONE
		Data	Natura del provvedimento	Decorrenza				
<b>PECORARO</b>	ENI (100) (r.u.)	9/2/1988	Natura del provvedimento Conferimento e unificazione	9/2/1988	1° periodo	01/08/2005	40,87	PUGLIA (40,87)
Nota: Presentata istanza di proroga pubblicata nel B.U.I.G. Anno XLVIII - N. 9.								
		13/2/1998	Cambio intestazione	1/1/1998				
		16/3/1999	Modifica programma sviluppo	16/3/1999				

Presentata istanza di proroga pubblicata nel B.U.I.G. Anno LVII - N. 10.

**845**

CODICE E DENOMINAZIONE DELLA CONCESSIONE	TITOLARI DELLA CONCESSIONE e relative quote di partecipazione (%)	PROVVEDIMENTI CONCERNENTI LA CONCESSIONE			PERIODO DI VIGENZA	SCADENZA	AREA (km2)	UBICAZIONE DELLA CONCESSIONE
		Data	Natura del provvedimento	Decorrenza				
<b>MONTE CANTIERE</b>	SOCIETÀ IDROELETTRICA ALTO MODENESE - S.I.A.M. (100) (r.u.)	13/7/1988	Natura del provvedimento Conferimento	13/7/1988	1° periodo	13/07/2018	36,36	EMILIA ROMAGNA (36,36)

**846**

CODICE E DENOMINAZIONE DELLA CONCESSIONE	TITOLARI DELLA CONCESSIONE e relative quote di partecipazione (%)	PROVVEDIMENTI CONCERNENTI LA CONCESSIONE			PERIODO DI VIGENZA	SCADENZA	AREA (km2)	UBICAZIONE DELLA CONCESSIONE
		Data	Natura del provvedimento	Decorrenza				
<b>IL SALICE</b>	GAS PLUS ITALIANA (100) (r.u.)	28/7/1988	Natura del provvedimento Conferimento	27/3/1988	1° periodo	27/03/2018	47,15	BASILICATA (47,15)
Nota: Presentata istanza di proroga pubblicata nel B.U.I.G. Anno LVII - N. 9.								
		2/7/1990	Trasferimento quota	1/1/1989				
		12/11/1993	Trasferimento quota	6/4/1993				
		11/4/1995	Approvazione nuovo programma di esplorazione	11/4/1995				
		9/5/1996	Cambio intestazione quota	1/3/1996				
		14/6/1996	Trasferimento quota	1/1/1996				
		14/6/1996	Cambio intestazione quota	23/1/1996				
		7/12/1999	Assunzione quote	27/9/1999				
		12/2/2004	Cambio intestazione quota	1/1/2004				
		20/7/2004	Cambio intestazione	18/5/2004				
		1/3/2013	Cambio intestazione quota	1/3/2013				

**ELENCO DELLE CONCESSIONI DI COLTIVAZIONE ACCORDATE NELLA TERRAFERMA - Aggiornamento 31/Luglio/2019**

849	CODICE E DENOMINAZIONE DELLA CONCESSIONE	TITOLARI DELLA CONCESSIONE e relative quote di partecipazione (%)	PROVVEDIMENTI CONCERNENTI LA CONCESSIONE		PERIODO DI VIGENZA	SCADENZA	AREA (km2)	UBICAZIONE DELLA CONCESSIONE			
			Data	Natura del provvedimento					Decorrenza	BUIG	
<b>MASSERIA GROTTOVECCHIA</b>		CANOEL ITALIA (20) (r.u.) GAS PLUS ITALIANA (58,25) EDISON E&P (13,75) IRMINIO (8)	6/9/1988	Conferimento	6/9/1988	XXXIII - 8	53,26	PUGLIA (39,73)			
			24/5/1990	Trasferimento quota	1/1/1989	XXXV - 2					
			24/5/1990	Trasferimento quota	1/7/1989	XXXV - 2					
			11/4/1991	Trasferimento quota	19/12/1989	XXXVI - 5					
			12/5/1992	Cambio intestazione quota	19/6/1991	XXXVI - 11					
			2/9/1993	Trasferimento quota	1/8/1992	XXXVII - 10					
			2/9/1993	Cambio intestazione quota	4/11/1992	XXXVII - 10					
			9/5/1996	Cambio intestazione quota	1/3/1996	XL - 6					
			14/6/1996	Cambio intestazione quota	1/1/1996	XL - 7					
			14/6/1996	Trasferimento quota e nomina r.u.	23/1/1996	XL - 7					
			20/3/2000	Cambio intestazione quota	1/1/2000	XLIV - 4					
			20/4/2001	Cambio intestazione quota	1/10/2000	XLV - 5					
			18/9/2001	Trasferimento quota	29/6/2001	XLV - 10					
			5/4/2002	Trasferimento quota	29/11/2001	XLVI - 12					
			12/2/2004	Intestazione quota	1/12/2003	XLVII - 3					
			12/2/2004	Cambio intestazione quota	1/1/2004	XLVIII - 3					
20/7/2004	Cambio intestazione quota	18/5/2004	XLVIII - 8								
8/10/2004	Trasferimento quota	17/12/2003	XLVIII - 11								
30/6/2005	Trasferimento quota	26/4/2005	XLIX - 7								
16/4/2008	Cambio intestazione quota	12/2/2008	LII - 5								
1/3/2013	Cambio intestazione quota	1/3/2013	LVII - 3								
28/6/2013	Trasferimento quota	5/6/2013	LVII - 6								
18/9/2014	Cambio intestazione quota	5/12/2013	LVIII - 9								
1/8/2018	Trasferimento quote	1/7/2018	LXII - 7								
<b>850</b>	CODICE E DENOMINAZIONE DELLA CONCESSIONE	TITOLARI DELLA CONCESSIONE e relative quote di partecipazione (%)	PROVVEDIMENTI CONCERNENTI LA CONCESSIONE		PERIODO DI VIGENZA	SCADENZA	AREA (km2)	UBICAZIONE DELLA CONCESSIONE			
			Data	Natura del provvedimento					Decorrenza	BUIG	
			<b>TOMBOLO</b>		SIM (100) (r.u.)	6/2/1989	Conferimento	5/4/1988	XXXIII - 8	285,98	TOSCANA (285,98)
						20/12/1992	Trasferimento	31/3/1992	XXXVII - 12		
						9/5/1996	Cambio intestazione	1/1/1996	XL - 6		
						9/5/1996	Cambio intestazione	1/3/1996	XL - 6		
						9/2/2004	Trasferimento quota	2/10/2003	XLVIII - 3		
20/10/2008	Riattribuzione	20/10/2008				LII - 11					

**ELENCO DELLE CONCESSIONI DI COLTIVAZIONE ACCORDATE NELLA TERRAFERMA - Aggiornamento 31/Luglio/2019**

**853**

CODICE E DENOMINAZIONE DELLA CONCESSIONE	TITOLARI DELLA CONCESSIONE e relative quote di partecipazione (%)	PROVVEDIMENTI CONCERNENTI LA CONCESSIONE		PERIODO DI VIGENZA	SCADENZA	AREA (km2)	UBICAZIONE DELLA CONCESSIONE	
		Data	Natura del provvedimento					Decorrenza
<b>PORTO CIVITANOVA</b>	GAS PLUS ITALIANA (60) (r.u.) EDISON E&P (40)	9/6/1989	Natura del provvedimento	17/5/1989	1° periodo	62,8	MARCHE (62,8)	
		4/8/1993	Conferimento	23/4/1992				XXXIII - 11
		9/5/1996	Cambio intestazione quota	1/1/1996				XXXVII - 10
		9/5/1996	Cambio intestazione quota	1/3/1996				XL - 6
		23/11/1998	Cambio intestazione quota	29/6/1998				XL - 6
		15/9/1999	Cambio intestazione quota	1/7/1999				XLI - 12
		12/2/2004	Intestazione quota	1/12/2003				XLI - 10
		12/2/2004	Cambio intestazione quota	1/1/2004				XLVIII - 3
		20/7/2004	Cambio intestazione quota	18/5/2004				XLVIII - 3
		1/3/2013	Cambio intestazione quota	1/3/2013				LXVIII - 8
		1/8/2018	Trasferimento quote	1/7/2018				LXII - 7

**854**

CODICE E DENOMINAZIONE DELLA CONCESSIONE	TITOLARI DELLA CONCESSIONE e relative quote di partecipazione (%)	PROVVEDIMENTI CONCERNENTI LA CONCESSIONE		PERIODO DI VIGENZA	SCADENZA	AREA (km2)	UBICAZIONE DELLA CONCESSIONE	
		Data	Natura del provvedimento					Decorrenza
<b>SAN BASILE</b> Nota: Presentata istanza di rinuncia pubblicata nel B.U.I.G. Anno L - N. 1. Presentata istanza di riattribuzione pubblicata nel B.U.I.G. Anno L - N. 8. Presentata istanza di variazione del programma dei lavori pubblicata nel B.U.I.G. Anno LVIII - N. 5.	ROCKHOPPER ITALIA (85) (r.u.) IRMINIO (15)	4/7/1989	Conferimento	6/12/1988	1° periodo	97,56	ABRUZZO (97,56)	
		6/10/1993	Trasferimento quote	23/4/1993				XXXIII - 12
		13/1/1994	Ampliamento	13/1/1994				XXXVII - 11
		9/5/1996	Cambio intestazione quota	1/3/1996				XXXVIII - 2
		14/6/1996	Trasferimento quota	1/1/1996				XL - 6
		14/6/1996	Cambio intestazione quota	23/1/1996				XL - 7
		5/4/2002	Trasferimento quota	29/11/2001				XL - 7
		9/2/2004	Trasferimento quota	2/10/2003				XLVI - 12
		30/6/2005	Trasferimento quota	26/4/2005				XLVIII - 3
		16/4/2008	Cambio intestazione quota	12/2/2008				XLIX - 7
		7/8/2008	Assunzione quota	9/7/2008				LII - 5
		23/2/2015	Modifica denominazione sociale	3/12/2014				LII - 9
		25/10/2016	Trasferimento quota	12/9/2016				LIX - 2
								LX - 10

**ELENCO DELLE CONCESSIONI DI COLTIVAZIONE ACCORDATE NELLA TERRAFERMA - Aggiornamento 31/luglio/2019**

856

CODICE E DENOMINAZIONE DELLA CONCESSIONE	TITOLARI DELLA CONCESSIONE e relative quote di partecipazione (%)	PROVVEDIMENTI CONCERNENTI LA CONCESSIONE		PERIODO DI VIGENZA	SCADENZA	AREA (km2)	UBICAZIONE DELLA CONCESSIONE
		Data	Natura del provvedimento				
<b>TORRENTE CIGNO</b>	CANOEL ITALIA (45) (r.u.) GAS PLUS ITALIANA (55)	25/1/1990	Conferimento	7/3/1989	XXXIV - 6	154,44	MOLISE (154,44)
		12/5/1992	Cambio intestazione quota	19/6/1991	XXXVI - 11		
		6/8/1993	Trasferimento quota	7/6/1991	XXXVII - 10		
		6/8/1993	Trasferimento quota	4/11/1992	XXXVII - 10		
		6/8/1993	Approvazione nuovo programma lavori	6/8/1993	XXXVII - 10		
		10/3/1994	Assunzione quota	26/11/1993	XXXVIII - 4		
		9/5/1996	Cambio intestazione quota	1/3/1996	XL - 6		
		14/6/1996	Trasferimento quota e nomina r.u.	1/1/1996	XL - 7		
		14/6/1996	Cambio intestazione quota e nomina r.u.	23/1/1996	XL - 7		
		5/4/2002	Trasferimento quota	29/11/2001	XLVI - 12		
		12/2/2004	Cambio intestazione quota	1/1/2004	XLVIII - 3		
		20/7/2004	Cambio intestazione quota	18/5/2004	XLVIII - 8		
		30/6/2005	Trasferimento quota	26/4/2005	XLIX - 7		
		16/4/2008	Cambio intestazione quota	12/2/2008	LII - 5		
1/3/2013	Cambio intestazione quota	1/3/2013	LVII - 3				
28/6/2013	Trasferimento quota	5/6/2013	LVII - 6				

857

CODICE E DENOMINAZIONE DELLA CONCESSIONE	TITOLARI DELLA CONCESSIONE e relative quote di partecipazione (%)	PROVVEDIMENTI CONCERNENTI LA CONCESSIONE		PERIODO DI VIGENZA	SCADENZA	AREA (km2)	UBICAZIONE DELLA CONCESSIONE
		Data	Natura del provvedimento				
<b>S. TEODORO</b>	CANOEL ITALIA (100) (r.u.)	30/9/1990	Conferimento	5/9/1989	XXXIV - 12	59,25	BASILICATA (59,25)
		30/9/1990	Trasferimento quota	30/9/1990	XXXIV - 12		
		12/5/1992	Cambio intestazione quota	19/6/1991	XXXVI - 11		
		2/9/1993	Trasferimento quota	1/8/1992	XXXVII - 10		
		2/9/1993	Cambio intestazione quota	4/11/1992	XXXVII - 10		
		12/11/1993	Trasferimento quota	6/4/1993	XXXVIII - 12		
		9/5/1996	Cambio intestazione quota	1/3/1996	XL - 6		
		14/6/1996	Trasferimento quota e nomina r.u.	1/1/1996	XL - 7		
		14/6/1996	Cambio intestazione quota	23/1/1996	XL - 7		
		7/12/1999	Trasferimento quota	28/9/1999	XLIV - 1		
		8/3/2000	Trasferimento quote	4/2/2000	XLIV - 4		
		17/11/2000	Trasferimento quota	10/8/2000	XLIV - 12		
		17/11/2000	Trasferimento quota e nomina r.u.	4/10/2000	XLIV - 12		
		19/10/2001	Trasferimento quota e nomina r.u.	1/8/2001	XLV - 11		
		8/10/2004	Trasferimento quota	31/12/2002	XLVIII - 11		
		3/12/2004	Trasferimento quota	2/3/2004	XLIX - 1		
		30/6/2005	Trasferimento	26/4/2005	XLIX - 7		
		16/4/2008	Intestazione	12/2/2008	LII - 5		
		28/6/2013	Trasferimento quota	5/6/2013	LVII - 6		

**ELENCO DELLE CONCESSIONI DI COLTIVAZIONE ACCORDATE NELLA TERRAFERMA - Aggiornamento 31/luglio/2019**

CODICE E DENOMINAZIONE DELLA CONCESSIONE	TITOLARI DELLA CONCESSIONE e relative quote di partecipazione (%)	PROVVEDIMENTI CONCERNENTI LA CONCESSIONE		PERIODO DI VIGENZA	SCADENZA	AREA (km2)	UBICAZIONE DELLA CONCESSIONE
		Data	Natura del provvedimento				
<b>858</b> <b>MISANO ADRIATICO</b>	CANOE ITALIA (100) (r.u.)	20/6/1990	Natura del provvedimento Conferimento	Decorrenza 20/6/1990	1° periodo	75,31	EMILIA ROMAGNA (74,11)
		9/5/1996	Cambio intestazione quota	1/3/1996	XL - 6		MARCHE (1,2)
		14/6/1996	Trasferimento quota e nomina r.u.	1/1/1996	XL - 7		
		14/6/1996	Cambio intestazione quota	23/1/1996	XL - 7		
		7/2/2001	Trasferimento quota	11/2/2000	XLV - 3		
		7/2/2001	Nomina r.u.	18/10/2000	XLV - 3		
		7/2/2001	Trasferimento quota	18/10/2000	XLV - 3		
		5/4/2002	Trasferimento quota	29/11/2001	XLVI - 12		
		26/6/2003	Trasferimento quota	27/3/2003	XLVII - 10		
		10/11/2003	Trasferimento quota	30/9/2003	XLVIII - 12		
		2/3/2005	Trasferimento quota	28/12/2004	XLIX - 4		
		30/6/2005	Trasferimento	26/4/2005	XLIX - 7		
		16/4/2008	Intestazione	12/2/2008	LII - 5		
		28/6/2013	Trasferimento quota	5/6/2013	LVII - 6		
<b>859</b>							
<b>POLICORO</b>	GAS PLUS ITALIANA (100) (r.u.)	30/9/1990	Natura del provvedimento Conferimento	Decorrenza 30/9/1990	1° periodo	164	BASILICATA (155,47)
		9/5/1996	Cambio intestazione	1/1/1996	XL - 6		CALABRIA (8,53)
		9/5/1996	Cambio intestazione	1/3/1996	XL - 6		
		12/2/2004	Cambio intestazione	1/1/2004	XLVIII - 3		
		20/7/2004	Cambio intestazione	18/5/2004	XLVIII - 8		
		1/3/2013	Cambio intestazione quota	1/3/2013	LVII - 3		
<b>861</b>							
<b>TORRENTE CELONE</b>	ROCKHOPPER ITALIA (50) (r.u.) EDISON E&P (50)	5/4/1991	Natura del provvedimento Conferimento	Decorrenza 5/4/1991	1° periodo	79,8	PUGLIA (79,8)
		2/9/1993	Trasferimento quota	1/8/1992	XXXVII - 10		
		2/9/1993	Cambio intestazione quota	4/11/1992	XXXVII - 10		
		14/6/1996	Trasferimento quota e nomina r.u.	1/1/1996	XL - 7		
		14/6/1996	Cambio intestazione quota	23/1/1996	XL - 7		
		5/4/2002	Trasferimento quota	29/11/2001	XLVI - 12		
		12/2/2004	Intestazione quota	1/12/2003	XLVIII - 3		
		30/6/2005	Trasferimento quota	26/4/2005	XLIX - 7		
		16/4/2008	Cambio intestazione quota	12/2/2008	LII - 5		
		23/2/2015	Modifica denominazione sociale	3/12/2014	LIX - 2		
		1/8/2018	Trasferimento quote	1/7/2018	LXII - 7		

**ELENCO DELLE CONCESSIONI DI COLTIVAZIONE ACCORDATE NELLA TERRAFERMA - Aggiornamento 31/Luglio/2019**

**862**

CODICE E DENOMINAZIONE DELLA CONCESSIONE	TITOLARI DELLA CONCESSIONE e relative quote di partecipazione (%)	PROVVEDIMENTI CONCERNENTI LA CONCESSIONE		PERIODO DI VIGENZA	SCADENZA	AREA (km2)	UBICAZIONE DELLA CONCESSIONE
		Data	Natura del provvedimento				
<b>SAN MARCO</b>	EDISON E&P (100) (r. u.)	9/7/1991	Conferimento	9/7/1991	09/07/2021	91,7	MARCHE (91,7)
		12/5/1992	Cambio intestazione quota	19/6/1991			
		4/8/1993	Cambio intestazione quota	23/4/1992			
		2/9/1993	Trasferimento quota e nomina r. u.	4/11/1992			
		23/11/1998	Cambio intestazione quota	29/6/1998			
		15/9/1999	Cambio intestazione quota	1/7/1999			
		12/2/2004	Cambio intestazione quota	1/12/2003			
		1/8/2018	Trasferimento quote	1/7/2018			

**864**

CODICE E DENOMINAZIONE DELLA CONCESSIONE	TITOLARI DELLA CONCESSIONE e relative quote di partecipazione (%)	PROVVEDIMENTI CONCERNENTI LA CONCESSIONE		PERIODO DI VIGENZA	SCADENZA	AREA (km2)	UBICAZIONE DELLA CONCESSIONE
		Data	Natura del provvedimento				
<b>S. MAURO</b>	GAS PLUS ITALIANA (77) (r. u.)	9/8/1991	Conferimento	9/2/1990	09/02/2020	25,32	ABRUZZO (25,32)
	CANOEI ITALIA (18)	9/5/1996	Cambio intestazione quota	1/3/1996			
	PETROREP ITALIANA (5)	14/6/1996	Trasferimento quota	1/1/1996			
		14/6/1996	Cambio intestazione quota	23/1/1996			
		11/9/1997	Modifica programma sviluppo	11/9/1997			
		1/4/1999	Approvazione programma lavori	1/4/1999			
		20/3/2000	Cambio intestazione quota	1/1/2000			
		20/4/2001	Cambio intestazione quota	1/10/2000			
		18/9/2001	Trasferimento quota e nomina r. u.	29/6/2001			
		5/4/2002	Trasferimento quota	29/11/2001			
		12/2/2004	Cambio intestazione quota	1/1/2004			
		20/7/2004	Cambio intestazione quota	18/5/2004			
		30/6/2005	Trasferimento quota	26/4/2005			
		16/4/2008	Cambio intestazione quota	12/2/2008			
		1/3/2013	Cambio intestazione quota	1/3/2013			
		28/6/2013	Trasferimento quota	5/6/2013			

**ELENCO DELLE CONCESSIONI DI COLTIVAZIONE ACCORDATE NELLA TERRAFERMA - Aggiornamento 31/luglio/2019**

**865**

CODICE E DENOMINAZIONE DELLA CONCESSIONE	TITOLARI DELLA CONCESSIONE e relative quote di partecipazione (%)	PROVVEDIMENTI CONCERNENTI LA CONCESSIONE		PERIODO DI VIGENZA	SCADENZA	AREA (km2)	UBICAZIONE DELLA CONCESSIONE
		Data	Natura del provvedimento				
<b>SCANZANO</b>	ROCKHOPPER ITALIA (100) (r.u.)	13/12/1991	Conferimento	13/12/1991	XXXVI - 4	70,79	BASILICATA (70,79)
		12/11/1993	Trasferimento quota	6/4/1993	XXXVII - 12		
		9/5/1996	Cambio intestazione quota	1/3/1996	XL - 6		
		14/6/1996	Trasferimento quota	1/1/1996	XL - 7		
		14/6/1996	Cambio intestazione quota	23/1/1996	XL - 7		
		19/3/1997	Modifica programma sviluppo	19/3/1997	XLI - 4		
		9/5/2001	Trasferimento quota	14/9/2000	XLV - 6		
		30/10/2001	Trasferimento quota	2/7/2001	XLV - 11		
		5/4/2002	Trasferimento quota	29/11/2001	XLVI - 12		
		12/2/2004	Cambio intestazione quota	1/1/2004	XLVIII - 3		
		20/7/2004	Cambio intestazione quota	18/5/2004	XLVIII - 8		
		8/10/2004	Trasferimento quota	31/12/2002	XLVIII - 11		
		21/3/2005	Trasferimento quota	17/12/2004	XLIX - 4		
		30/6/2005	Trasferimento	26/4/2005	XLIX - 7		
		16/4/2008	Intestazione	12/2/2008	LII - 5		
23/2/2015	Modifica denominazione sociale	3/12/2014	LIX - 2				

**867**

CODICE E DENOMINAZIONE DELLA CONCESSIONE	TITOLARI DELLA CONCESSIONE e relative quote di partecipazione (%)	PROVVEDIMENTI CONCERNENTI LA CONCESSIONE		PERIODO DI VIGENZA	SCADENZA	AREA (km2)	UBICAZIONE DELLA CONCESSIONE
		Data	Natura del provvedimento				
<b>MONTE URANO</b>	EDISON E&P (40) (r.u.) ENI (60)	30/3/1992	Conferimento	26/10/1989	XXXVI - 10	37,35	MARCHE (37,35)
		4/8/1993	Cambio intestazione quota	23/4/1992	XXXVII - 10		
		2/9/1993	Trasferimento quota e nomina r.u.	1/8/1992	XXXVII - 10		
		2/9/1993	Cambio intestazione quota	4/11/1992	XXXVII - 10		
		5/7/1994	Modifica programma lavori	5/7/1994	XXXVIII - 8		
		13/2/1998	Cambio intestazione quota	1/1/1998	XLII - 3		
		23/11/1998	Cambio intestazione quota	29/6/1998	XLII - 12		
		15/9/1999	Cambio intestazione quota	1/7/1999	XLII - 10		
		12/2/2004	Intestazione quota	1/12/2003	XLVIII - 3		
		17/4/2009	Riduzione area	7/10/2008	LIII - 5		
		9/2/2010	Trasferimento quota	1/1/2010	LIV - 3		
		21/11/2016	Cambio intestazione	1/10/2016	LX - 11		
		1/8/2018	Trasferimento quote	1/7/2018	LXII - 7		



**ELENCO DELLE CONCESSIONI DI COLTIVAZIONE ACCORDATE NELLA TERRAFERMA - Aggiornamento 31/luglio/2019**

868

CODICE E DENOMINAZIONE DELLA CONCESSIONE	TITOLARI DELLA CONCESSIONE e relative quote di partecipazione (%)	PROVVEDIMENTI CONCERNENTI LA CONCESSIONE		PERIODO DI VIGENZA	SCADENZA	AREA (km2)	UBICAZIONE DELLA CONCESSIONE
		Data	Natura del provvedimento				
<b>MASSERIA PETRILLI</b>	CANOEL ITALIA (50) (r.u.) GAS PLUS ITALIANA (50)	21/5/1992	Conferimento	19/5/1990	XXXVI - 11	118,28	PUGLIA (118,28)
		4/3/1994	Trasferimento quota	1/9/1993	XXXVIII - 4		
		4/3/1994	Ampliamento	4/3/1994	XXXVIII - 4		
		9/5/1996	Cambio intestazione quota	1/3/1996	XL - 6		
		14/6/1996	Trasferimento quota e nomina r.u.	1/1/1996	XL - 7		
		14/6/1996	Cambio intestazione quota	23/1/1996	XL - 7		
		9/5/2001	Trasferimento quota	14/9/2000	XLV - 6		
		30/10/2001	Trasferimento quota	2/7/2001	XLV - 11		
		5/4/2002	Trasferimento quota	29/11/2001	XLVI - 12		
		4/4/2003	Assunzione quota	26/11/2002	XLVII - 5		
		12/2/2004	Cambio intestazione quota	1/1/2004	XLVIII - 3		
		20/7/2004	Cambio intestazione quota	18/5/2004	XLVIII - 8		
		8/10/2004	Trasferimento quota	31/12/2002	XLVIII - 11		
		30/6/2005	Trasferimento quota	26/4/2005	XLIX - 7		
16/4/2008	Cambio intestazione quota	12/2/2008	LII - 5				
1/3/2013	Cambio intestazione quota	1/3/2013	LVII - 3				
28/6/2013	Trasferimento quota	5/6/2013	LVII - 6				

869

CODICE E DENOMINAZIONE DELLA CONCESSIONE	TITOLARI DELLA CONCESSIONE e relative quote di partecipazione (%)	PROVVEDIMENTI CONCERNENTI LA CONCESSIONE		PERIODO DI VIGENZA	SCADENZA	AREA (km2)	UBICAZIONE DELLA CONCESSIONE
		Data	Natura del provvedimento				
<b>S. ANDREA</b>	CANOEL ITALIA (40) (r.u.) EDISON E&P (50) PETROREP ITALIANA (10)	8/8/1992	Conferimento	8/8/1992	XXXVI - 12	164,32	VENETO (163,33)
		2/9/1993	Trasferimento quota	1/8/1992	XXXVII - 10		
		2/9/1993	Cambio intestazione quota	4/11/1992	XXXVII - 10		
		14/6/1996	Trasferimento quota e nomina r.u.	1/1/1996	XL - 7		
		14/6/1996	Cambio intestazione quota	23/1/1996	XL - 7		
		5/4/2002	Trasferimento quota	29/11/2001	XLVI - 12		
		12/2/2004	Intestazione quota	1/12/2003	XLVIII - 3		
		30/6/2005	Trasferimento quota	26/4/2005	XLIX - 7		
		16/4/2008	Cambio intestazione quota	12/2/2008	LII - 5		
		28/6/2013	Trasferimento quota	5/6/2013	LVII - 6		
		1/8/2018	Trasferimento quote	1/7/2018	LXII - 7		

**ELENCO DELLE CONCESSIONI DI COLTIVAZIONE ACCORDATE NELLA TERRAFERMA - Aggiornamento 31/luglio/2019**

870	CODICE E DENOMINAZIONE DELLA CONCESSIONE	TITOLARI DELLA CONCESSIONE e relative quote di partecipazione (%)	PROVVEDIMENTI CONCERNENTI LA CONCESSIONE		PERIODO DI VIGENZA	SCADENZA	AREA (km2)	UBICAZIONE DELLA CONCESSIONE				
			Data	Natura del provvedimento					Decorrenza	BUIG		
	<b>MONTE VERDESE</b>	ROCKHOPPER ITALIA (60) (r.u.) GAS PLUS ITALIANA (30) PETROREP ITALIANA (10)	18/1/1993	Conferimento	28/6/1992	XXXVII - 4	60,02	BASILICATA (60,02)				
9/5/1996			Cambio intestazione quota	1/3/1996	XL - 6							
14/6/1996			Trasferimento quota e nomina r.u.	1/1/1996	XL - 7							
14/6/1996			Cambio intestazione quota	23/1/1996	XL - 7							
5/4/2002			Trasferimento quota	29/11/2001	XLVI - 12							
12/2/2004			Cambio intestazione quota	1/1/2004	XLVIII - 3							
20/7/2004			Cambio intestazione quota	18/5/2004	XLVIII - 8							
30/6/2005			Trasferimento quota	26/4/2005	XLIX - 7							
16/4/2008			Cambio intestazione quota	12/2/2008	LII - 5							
1/3/2013			Cambio intestazione quota	1/3/2013	LVI - 3							
23/2/2015	Modifica denominazione sociale	3/12/2014	LIX - 2									
	<b>CASA MAGGI</b>	GAS PLUS ITALIANA (100) (r.u.)	15/3/1993	Conferimento	26/10/1992	XXXVII - 4	4,98	MARCHE (4,98)				
9/5/1996			Cambio intestazione quota	1/3/1996	XL - 6							
27/9/1999			Assunzione quota	29/4/1999	XLIII - 11							
12/2/2004			Cambio intestazione	1/1/2004	XLVIII - 3							
20/7/2004			Cambio intestazione	18/5/2004	XLVIII - 8							
1/3/2013			Cambio intestazione quota	1/3/2013	LVII - 3							
			<b>MASSERIA VIORANO</b>	PENGAS ITALIANA (100) (r.u.)	16/7/1993	Conferimento			10/10/1989	XXXVII - 9	41,61	BASILICATA (41,61)
12/11/1993					Trasferimento	6/4/1993			XXXVII - 12			
9/5/1996					Cambio intestazione quota	1/3/1996			XL - 6			
22/1/1997					Cambio intestazione quota	22/12/1995			XLI - 3			
23/1/1998	Trasferimento quota	18/3/1997			XLII - 2							
23/1/1998	Assunzione quota	12/12/1997			XLII - 2							
10/1/2000	Trasferimento quote	20/10/1999			XLIV - 2							
30/4/2002	Trasferimento	1/3/2002			XLVI - 6							
20/3/2003	Trasferimento	24/10/2002			XLVII - 4							
25/10/2006	Intestazione	1/7/2006			L - 11							
9/10/2014	Trasferimento quote	1/8/2014	LVIII - 10									
8/4/2015	Approvazione nuovo programma lavori	8/4/2015	LIX - 4									

ELENCO DELLE CONCESSIONI DI COLTIVAZIONE ACCORDATE NELLA TERRAFERMA - Aggiornamento 31/luglio/2019

875

CODICE E DENOMINAZIONE DELLA CONCESSIONE	TITOLARI DELLA CONCESSIONE e relative quote di partecipazione (%)	PROVVEDIMENTI CONCERNENTI LA CONCESSIONE		PERIODO DI VIGENZA	SCADENZA	AREA (km2)	UBICAZIONE DELLA CONCESSIONE
		Data	Natura del provvedimento				
<b>MONTEGRANARO</b>	GAS PLUS ITALIANA (25) (r.u.) EDISON E&P (50) ENI (25)	20/7/1993	Natura del provvedimento	9/11/1992	XXXVII - 9	60,11	MARCHE (60,11)
		13/2/1998	Conferimento	1/1/1998	XLII - 3		
		23/11/1998	Cambio intestazione quota	29/6/1998	XLII - 12		
		15/9/1999	Cambio intestazione quota	1/7/1999	XLIII - 10		
		20/3/2000	Cambio intestazione quota	1/1/2000	XLIV - 4		
		20/4/2001	Cambio intestazione quota	1/10/2000	XLV - 5		
		18/9/2001	Trasferimento quota	29/6/2001	XLV - 10		
		12/2/2004	Intestazione quota	1/12/2003	XLVIII - 3		
		20/7/2004	Cambio intestazione quota	1/1/2004	XLVIII - 3		
		9/2/2010	Cambio intestazione	18/5/2004	XLVIII - 8		
		1/3/2013	Trasferimento quota	1/1/2010	LIV - 3		
		21/1/2016	Cambio intestazione quota	1/3/2013	LVI - 3		
		1/8/2018	Cambio intestazione	1/10/2016	LX - 11		
			Trasferimento quote	1/7/2018	LXII - 7		

876

CODICE E DENOMINAZIONE DELLA CONCESSIONE	TITOLARI DELLA CONCESSIONE e relative quote di partecipazione (%)	PROVVEDIMENTI CONCERNENTI LA CONCESSIONE		PERIODO DI VIGENZA	SCADENZA	AREA (km2)	UBICAZIONE DELLA CONCESSIONE
		Data	Natura del provvedimento				
<b>VALLE DEL ROVELLO</b>	METANO PUGLIA (100) (r.u.)	2/8/1993	Natura del provvedimento	20/11/1992	XXXVII - 9	37,49	PUGLIA (37,49)
		17/6/1994	Trasferimento quote	9/3/1994	XXXVIII - 7		

877

CODICE E DENOMINAZIONE DELLA CONCESSIONE	TITOLARI DELLA CONCESSIONE e relative quote di partecipazione (%)	PROVVEDIMENTI CONCERNENTI LA CONCESSIONE		PERIODO DI VIGENZA	SCADENZA	AREA (km2)	UBICAZIONE DELLA CONCESSIONE
		Data	Natura del provvedimento				
<b>MASSIGNANO</b>	EDISON E&P (50) (r.u.) GAS PLUS ITALIANA (50)	20/7/1993	Natura del provvedimento	6/12/1992	XXXVII - 10	85,96	MARCHE (85,96)
		4/3/1994	Conferimento	4/3/1994	XXXVIII - 4		
		9/5/1996	Rettifica	1/3/1996	XL - 6		
		23/11/1998	Cambio intestazione quota	29/6/1998	XLII - 12		
		15/9/1999	Cambio intestazione quota	1/7/1999	XLIII - 10		
		20/3/2000	Cambio intestazione quota	1/1/2000	XLIV - 4		
		20/4/2001	Cambio intestazione quota	1/10/2000	XLV - 5		
		18/9/2001	Trasferimento quota	29/6/2001	XLV - 10		
		12/2/2004	Intestazione quota	1/12/2003	XLVIII - 3		
		12/2/2004	Cambio intestazione quota	1/1/2004	XLVIII - 3		
		20/7/2004	Cambio intestazione quota	18/5/2004	XLVIII - 8		
		1/3/2013	Cambio intestazione quota	1/3/2013	LVI - 3		
		1/8/2018	Trasferimento quote	1/7/2018	LXII - 7		

**ELENCO DELLE CONCESSIONI DI COLTIVAZIONE ACCORDATE NELLA TERRAFERMA - Aggiornamento 31/Luglio/2019**

CODICE E DENOMINAZIONE DELLA CONCESSIONE	TITOLARI DELLA CONCESSIONE e relative quote di partecipazione (%)	PROVVEDIMENTI CONCERNENTI LA CONCESSIONE		PERIODO DI VIGENZA	SCADENZA	AREA (km2)	UBICAZIONE DELLA CONCESSIONE				
		Data	Natura del provvedimento					BUIG			
<b>878</b> <b>MONTEARDONE</b> Nota: Presentata istanza di ampliamento pubblicata nel B.U.I.G. Anno XL - N. 9.	GAS PLUS ITALIANA (67) (r.u.) IRMINIO (26) PETROREP ITALIANA (7)	6/8/1993	Conferimento	6/8/1993	XXXVII - 10	63,74	EMILIA ROMAGNA (63,74)				
		24/1/1994	Modifica programma lavori	24/1/1994	XXXVIII - 2						
		9/5/1996	Cambio intestazione quota	1/1/1996	XL - 6						
		9/5/1996	Cambio intestazione quota	1/3/1996	XL - 6						
		14/6/1996	Trasferimento quota e nomina r.u.	1/1/1996	XL - 7						
		14/6/1996	Cambio intestazione quota	23/1/1996	XL - 7						
		5/4/2002	Trasferimento quota	29/11/2001	XLVI - 12						
		30/7/2002	Nomina r.u.	1/7/2002	XLVI - 10						
		10/11/2003	Trasferimento quota	30/9/2003	XLVII - 12						
		12/2/2004	Cambio intestazione quota	1/1/2004	XLVIII - 3						
		20/7/2004	Cambio intestazione quota	18/5/2004	XLVIII - 8						
		30/6/2005	Trasferimento quota	26/4/2005	XLIX - 7						
		16/4/2008	Cambio intestazione quota	12/2/2008	LII - 5						
		1/3/2013	Cambio intestazione quota	1/3/2013	LVII - 3						
		18/9/2014	Cambio intestazione quota	5/12/2013	LVIII - 9						
		23/2/2015	Modifica denominazione sociale	3/12/2014	LIX - 2						
		25/10/2016	Trasferimento quota	12/9/2016	LX - 10						
		<b>881</b> <b>FORNOVO DI TARO</b>	GAS PLUS ITALIANA (71,43) (r.u.) IRMINIO (21,43) PETROREP ITALIANA (7,14)	24/1/1994	Conferimento			24/1/1994	XXXVIII - 2	12,5	EMILIA ROMAGNA (12,5)
9/5/1996	Cambio intestazione quota			1/1/1996	XL - 6						
9/5/1996	Cambio intestazione quota			1/3/1996	XL - 6						
14/6/1996	Trasferimento quota			1/1/1996	XL - 7						
14/6/1996	Cambio intestazione quota			23/1/1996	XL - 7						
5/4/2002	Trasferimento quota			29/11/2001	XLVI - 12						
12/2/2004	Cambio intestazione quota			1/1/2004	XLVIII - 3						
20/7/2004	Cambio intestazione quota			18/5/2004	XLVIII - 8						
30/6/2005	Trasferimento quota			26/4/2005	XLIX - 7						
16/4/2008	Cambio intestazione quota			12/2/2008	LII - 5						
1/3/2013	Cambio intestazione quota			1/3/2013	LVII - 3						
23/2/2015	Modifica denominazione sociale			3/12/2014	LIX - 2						
25/10/2016	Trasferimento quota			12/9/2016	LX - 10						
<b>884</b> <b>BOMBIANA</b>	TITOLARI DELLA CONCESSIONE e relative quote di partecipazione (%) LAZZI GAS (100) (r.u.)			9/8/1994	Conferimento	9/8/1994	XXXVIII - 9	16,17	EMILIA ROMAGNA (16,17)		

ELENCO DELLE CONCESSIONI DI COLTIVAZIONE ACCORDATE NELLA TERRAFERMA - Aggiornamento 31/luglio/2019

885	CODICE E DENOMINAZIONE DELLA CONCESSIONE	TITOLARI DELLA CONCESSIONE e relative quote di partecipazione (%)	PROVVEDIMENTI CONCERNENTI LA CONCESSIONE		PERIODO DI VIGENZA	SCADENZA	AREA (km2)	UBICAZIONE DELLA CONCESSIONE
			Data	Natura del provvedimento				
	<b>LUCERA</b>	GAS PLUS ITALIANA (81,6) (r.u.) CANOEL ITALIA (13,6) EDISON E&P (4,8)	30/12/1994	Unificazione	1/1/1995	31/07/2017	155,86	PUGLIA (155,86)
			24/1/1996	Modifica programma lavori	24/1/1996			
			9/5/1996	Cambio intestazione quota	1/3/1996			
			14/6/1996	Trasferimento quota	1/1/1996			
			14/6/1996	Cambio intestazione quota	23/1/1996			
			12/3/1997	Modifica programma sviluppo	12/3/1997			
			5/4/2002	Trasferimento quota	29/11/2001			
			12/2/2004	Intestazione quota	1/12/2003			
			12/2/2004	Cambio intestazione quota	1/1/2004			
			20/7/2004	Cambio intestazione	18/5/2004			
			30/6/2005	Trasferimento quota	26/4/2005			
			16/4/2008	Cambio intestazione quota	12/2/2008			
			15/5/2008	Proroga	31/7/2007			
			1/3/2013	Cambio intestazione quota	1/3/2013			
			28/6/2013	Trasferimento quota	5/6/2013			
			1/8/2018	Trasferimento quote	1/7/2018			
<b>886</b>	<b>MANARA</b>	TITOLARI DELLA CONCESSIONE e relative quote di partecipazione (%)	PROVVEDIMENTI CONCERNENTI LA CONCESSIONE		PERIODO DI VIGENZA	SCADENZA	AREA (km2)	UBICAZIONE DELLA CONCESSIONE
		ENI (100) (r.u.)	Data	Natura del provvedimento				
			18/9/1997	Attribuzione	1/1/1997	01/01/2017	54,13	EMILIA ROMAGNA (48,18)
								ZONA A (5,95)
<b>888</b>	<b>POMPOSA</b>	TITOLARI DELLA CONCESSIONE e relative quote di partecipazione (%)	PROVVEDIMENTI CONCERNENTI LA CONCESSIONE		PERIODO DI VIGENZA	SCADENZA	AREA (km2)	UBICAZIONE DELLA CONCESSIONE
		SOCIETA PADANA ENERGIA (100) (r.u.)	Data	Natura del provvedimento				
			18/9/1997	Attribuzione	1/1/1997	01/01/2017	55,21	EMILIA ROMAGNA (55,21)
			9/2/2010	Trasferimento	1/1/2010			
<b>889</b>	<b>CASTEGGIO</b>	TITOLARI DELLA CONCESSIONE e relative quote di partecipazione (%)	PROVVEDIMENTI CONCERNENTI LA CONCESSIONE		PERIODO DI VIGENZA	SCADENZA	AREA (km2)	UBICAZIONE DELLA CONCESSIONE
		GAS PLUS ITALIANA (100) (r.u.)	Data	Natura del provvedimento				
			20/10/1997	Attribuzione	1/1/1997	01/01/2017	65,7	LOMBARDIA (65,7)
			26/4/2001	Trasferimento	26/2/2001			
			12/2/2004	Cambio intestazione	1/1/2004			
			20/7/2004	Cambio intestazione	18/5/2004			
			1/3/2013	Cambio intestazione quota	1/3/2013			

**ELENCO DELLE CONCESSIONI DI COLTIVAZIONE ACCORDATE NELLA TERRAFERMA - Aggiornamento 31/luglio/2019**

<b>890</b>	<b>CODICE E DENOMINAZIONE DELLA CONCESSIONE</b> <b>CAVIAGA</b> Nota: Presentata istanza di proroga pubblicata nel B.U.I.G. Anno LV - N. 1.	TITOLARI DELLA CONCESSIONE e relative quote di partecipazione (%) ENI (100) (r.u.)	PROVVEDIMENTI CONCERNENTI LA CONCESSIONE Data 20/10/1997 21/10/2003 Natura del provvedimento Attribuzione Proroga	PERIODO DI VIGENZA 1° proroga	SCADENZA 01/01/2012	AREA (km2) 113,87	UBICAZIONE DELLA CONCESSIONE LOMBARDIA (113,87)
<b>891</b>	<b>CODICE E DENOMINAZIONE DELLA CONCESSIONE</b> <b>CI GNONE</b> Nota: Presentata istanza di rinuncia pubblicata nel B.U.I.G. Anno LIII - N. 2.	TITOLARI DELLA CONCESSIONE e relative quote di partecipazione (%) ENI (100) (r.u.)	PROVVEDIMENTI CONCERNENTI LA CONCESSIONE Data 20/10/1997 6/11/2001 Natura del provvedimento Attribuzione Conferma	PERIODO DI VIGENZA 1° periodo	SCADENZA 01/01/2017	AREA (km2) 135,59	UBICAZIONE DELLA CONCESSIONE LOMBARDIA (135,59)
<b>892</b>	<b>CODICE E DENOMINAZIONE DELLA CONCESSIONE</b> <b>CORTEMAGGIORE</b>	TITOLARI DELLA CONCESSIONE e relative quote di partecipazione (%) ENI (100) (r.u.)	PROVVEDIMENTI CONCERNENTI LA CONCESSIONE Data 20/10/1997 15/10/2001 Natura del provvedimento Attribuzione Conferma	PERIODO DI VIGENZA 1° periodo	SCADENZA 01/01/2017	AREA (km2) 146,03	UBICAZIONE DELLA CONCESSIONE EMILIA ROMAGNA (144,72) LOMBARDIA (1,31)
<b>894</b>	<b>CODICE E DENOMINAZIONE DELLA CONCESSIONE</b> <b>PONTETIDONE</b>	TITOLARI DELLA CONCESSIONE e relative quote di partecipazione (%) GAS PLUS ITALIANA (100) (r.u.)	PROVVEDIMENTI CONCERNENTI LA CONCESSIONE Data 20/10/1997 1/6/1998 12/2/2004 20/7/2004 1/3/2013 Natura del provvedimento Attribuzione Trasferimento Cambio intestazione Cambio intestazione Cambio intestazione quota	PERIODO DI VIGENZA 1° periodo	SCADENZA 01/01/2017	AREA (km2) 58,35	UBICAZIONE DELLA CONCESSIONE EMILIA ROMAGNA (55,72) LOMBARDIA (2,63)
<b>897</b>	<b>CODICE E DENOMINAZIONE DELLA CONCESSIONE</b> <b>SORESINA</b>	TITOLARI DELLA CONCESSIONE e relative quote di partecipazione (%) ENI (100) (r.u.)	PROVVEDIMENTI CONCERNENTI LA CONCESSIONE Data 20/10/1997 Natura del provvedimento Attribuzione	PERIODO DI VIGENZA 1° periodo	SCADENZA 01/01/2017	AREA (km2) 84,82	UBICAZIONE DELLA CONCESSIONE LOMBARDIA (84,82)
<b>899</b>	<b>CODICE E DENOMINAZIONE DELLA CONCESSIONE</b> <b>VESCOVATO</b> Nota: Presentata istanza di proroga pubblicata nel B.U.I.G. Anno LV - N. 2.	TITOLARI DELLA CONCESSIONE e relative quote di partecipazione (%) SOCIETA PADANA ENERGIA (100) (r.u.)	PROVVEDIMENTI CONCERNENTI LA CONCESSIONE Data 20/10/1997 8/5/2002 8/5/2002 21/5/2008 9/2/2010 28/3/2017 Natura del provvedimento Attribuzione Proroga Approvazione programma lavori Proroga Trasferimento Proroga e riduzione	PERIODO DI VIGENZA 3° proroga	SCADENZA 01/01/2017	AREA (km2) 14,56	UBICAZIONE DELLA CONCESSIONE LOMBARDIA (14,56)

**ELENCO DELLE CONCESSIONI DI COLTIVAZIONE ACCORDATE NELLA TERRAFERMA - Aggiornamento 31/luglio/2019**

<b>900</b>	<b>CODICE E DENOMINAZIONE DELLA CONCESSIONE</b> <b>VILLAFORTUNA-TREATE</b>	TITOLARI DELLA CONCESSIONE e relative quote di partecipazione (%) ENI (100) (r.u.)	PROVVEDIMENTI CONCERNENTI LA CONCESSIONE Data 17/2/1998 Natura del provvedimento Attribuzione	PROVVEDIMENTI CONCERNENTI LA CONCESSIONE Decorrenza 1/1/1997 BUIG XLII - 3	PERIODO DI VIGENZA 1° periodo 01/01/2017	SCADENZA 01/01/2017	AREA (km2) 142,41	UBICAZIONE DELLA CONCESSIONE PIEMONTE (77,76)  LOMBARDIA (64,65)
<b>902</b>	<b>CODICE E DENOMINAZIONE DELLA CONCESSIONE</b> <b>DOSSO DEGLI ANGELI</b>	TITOLARI DELLA CONCESSIONE e relative quote di partecipazione (%) ENI (100) (r.u.)	PROVVEDIMENTI CONCERNENTI LA CONCESSIONE Data 23/2/1998 Natura del provvedimento Attribuzione	PROVVEDIMENTI CONCERNENTI LA CONCESSIONE Decorrenza 1/1/1997 BUIG XLII - 3	PERIODO DI VIGENZA 1° periodo 01/01/2017	SCADENZA 01/01/2017	AREA (km2) 118,46	UBICAZIONE DELLA CONCESSIONE EMILIA ROMAGNA (118,46)
<b>904</b>	<b>CODICE E DENOMINAZIONE DELLA CONCESSIONE</b> <b>GAGGIANO</b>	TITOLARI DELLA CONCESSIONE e relative quote di partecipazione (%) ENI (100) (r.u.)	PROVVEDIMENTI CONCERNENTI LA CONCESSIONE Data 17/3/1998 Natura del provvedimento Attribuzione	PROVVEDIMENTI CONCERNENTI LA CONCESSIONE Decorrenza 1/1/1997 BUIG XLII - 4	PERIODO DI VIGENZA 1° periodo 01/01/2007	SCADENZA 01/01/2007	AREA (km2) 101,64	UBICAZIONE DELLA CONCESSIONE LOMBARDIA (101,64)
		Nota: Presentata istanza di proroga pubblicata nel B.U.I.G. Anno L - N. 1.						
<b>905</b>	<b>CODICE E DENOMINAZIONE DELLA CONCESSIONE</b> <b>BAGNOLO MELLA</b>	TITOLARI DELLA CONCESSIONE e relative quote di partecipazione (%) ENI (100) (r.u.)	PROVVEDIMENTI CONCERNENTI LA CONCESSIONE Data 21/4/1998 Natura del provvedimento Attribuzione	PROVVEDIMENTI CONCERNENTI LA CONCESSIONE Decorrenza 1/1/1997 BUIG XLII - 5	PERIODO DI VIGENZA 1° periodo 01/01/2017	SCADENZA 01/01/2017	AREA (km2) 60,43	UBICAZIONE DELLA CONCESSIONE LOMBARDIA (60,43)
<b>906</b>	<b>CODICE E DENOMINAZIONE DELLA CONCESSIONE</b> <b>SAN GERVASIO</b>	TITOLARI DELLA CONCESSIONE e relative quote di partecipazione (%) ENI (100) (r.u.)	PROVVEDIMENTI CONCERNENTI LA CONCESSIONE Data 21/4/1998 Natura del provvedimento Attribuzione	PROVVEDIMENTI CONCERNENTI LA CONCESSIONE Decorrenza 1/1/1997 BUIG XLII - 5	PERIODO DI VIGENZA 1° periodo 01/01/2017	SCADENZA 01/01/2017	AREA (km2) 77,45	UBICAZIONE DELLA CONCESSIONE LOMBARDIA (77,45)
<b>908</b>	<b>CODICE E DENOMINAZIONE DELLA CONCESSIONE</b> <b>OVANENGO</b>	TITOLARI DELLA CONCESSIONE e relative quote di partecipazione (%) SOCIETA PADANA ENERGIA (100) (r.u.)	PROVVEDIMENTI CONCERNENTI LA CONCESSIONE Data 22/5/1998 9/2/2010 Natura del provvedimento Attribuzione Trasferimento	PROVVEDIMENTI CONCERNENTI LA CONCESSIONE Decorrenza 1/1/1997 1/1/2010 BUIG XLII - 6 LIV - 3	PERIODO DI VIGENZA 1° periodo 01/01/2017	SCADENZA 01/01/2017	AREA (km2) 41,11	UBICAZIONE DELLA CONCESSIONE LOMBARDIA (41,11)
<b>910</b>	<b>CODICE E DENOMINAZIONE DELLA CONCESSIONE</b> <b>CANONICA</b>	TITOLARI DELLA CONCESSIONE e relative quote di partecipazione (%) ENI (100) (r.u.)	PROVVEDIMENTI CONCERNENTI LA CONCESSIONE Data 18/6/1998 Natura del provvedimento Attribuzione	PROVVEDIMENTI CONCERNENTI LA CONCESSIONE Decorrenza 1/1/1997 BUIG XLII - 6	PERIODO DI VIGENZA 1° periodo 01/01/2002	SCADENZA 01/01/2002	AREA (km2) 53,02	UBICAZIONE DELLA CONCESSIONE LOMBARDIA (53,02)
		Nota: Presentata istanza di proroga pubblicata nel B.U.I.G. Anno XLV - N. 8. Presentata istanza di proroga pubblicata nel B.U.I.G. Anno LV - N. 1.						

**ELENCO DELLE CONCESSIONI DI COLTIVAZIONE ACCORDATE NELLA TERRAFERMA - Aggiornamento 31/luglio/2019**

<b>911</b>	<b>CODICE E DENOMINAZIONE DELLA CONCESSIONE</b> <b>PESSANO</b> Nota: Presentata istanza di proroga pubblicata nel B.U.I.G. Anno LV - N. 1.	TITOLARI DELLA CONCESSIONE e relative quote di partecipazione (%) ENI (100) (r.u.)	PROVVEDIMENTI CONCERNENTI LA CONCESSIONE Data 18/6/1998 Natura del provvedimento Attribuzione	PERIODO DI VIGENZA BUIG XLII - 6 1° periodo	SCADENZA 01/01/2012	AREA (km2) 57,85	UBICAZIONE DELLA CONCESSIONE LOMBARDIA (57,85)
<b>913</b>	<b>CODICE E DENOMINAZIONE DELLA CONCESSIONE</b> <b>SETTALA</b>	TITOLARI DELLA CONCESSIONE e relative quote di partecipazione (%) SOCIETÀ PADANA ENERGIA (100) (r.u.)	PROVVEDIMENTI CONCERNENTI LA CONCESSIONE Data 18/6/1998 15/10/2001 9/2/2010 Natura del provvedimento Attribuzione Conferma Trasferimento	PERIODO DI VIGENZA BUIG XLII - 6 XLV - 11 LIV - 3 1° periodo	SCADENZA 01/01/2017	AREA (km2) 84,55	UBICAZIONE DELLA CONCESSIONE LOMBARDIA (84,55)
<b>914</b>	<b>CODICE E DENOMINAZIONE DELLA CONCESSIONE</b> <b>SPILAMBERTO</b>	TITOLARI DELLA CONCESSIONE e relative quote di partecipazione (%) SOCIETÀ PADANA ENERGIA (100) (r.u.)	PROVVEDIMENTI CONCERNENTI LA CONCESSIONE Data 8/6/1998 9/2/2010 Natura del provvedimento Attribuzione Trasferimento	PERIODO DI VIGENZA BUIG XLII - 6 LIV - 3 1° periodo	SCADENZA 01/01/2017	AREA (km2) 139,82	UBICAZIONE DELLA CONCESSIONE EMILIA ROMAGNA (139,82)
<b>915</b>	<b>CODICE E DENOMINAZIONE DELLA CONCESSIONE</b> <b>MIRANDOLA</b>	TITOLARI DELLA CONCESSIONE e relative quote di partecipazione (%) SOCIETÀ PADANA ENERGIA (100) (r.u.)	PROVVEDIMENTI CONCERNENTI LA CONCESSIONE Data 15/6/1998 9/2/2010 Natura del provvedimento Attribuzione Trasferimento	PERIODO DI VIGENZA BUIG XLII - 6 LIV - 3 1° periodo	SCADENZA 01/01/2017	AREA (km2) 121,96	UBICAZIONE DELLA CONCESSIONE EMILIA ROMAGNA (121,96) LOMBARDIA (0,37)
<b>916</b>	<b>CODICE E DENOMINAZIONE DELLA CONCESSIONE</b> <b>PORTO CORSINI TERRA</b>	TITOLARI DELLA CONCESSIONE e relative quote di partecipazione (%) SOCIETÀ PADANA ENERGIA (100) (r.u.)	PROVVEDIMENTI CONCERNENTI LA CONCESSIONE Data 15/6/1998 9/2/2010 Natura del provvedimento Attribuzione Trasferimento	PERIODO DI VIGENZA BUIG XLII - 6 LIV - 3 1° periodo	SCADENZA 01/01/2017	AREA (km2) 56,65	UBICAZIONE DELLA CONCESSIONE EMILIA ROMAGNA (56,65)
<b>917</b>	<b>CODICE E DENOMINAZIONE DELLA CONCESSIONE</b> <b>RAVENNA TERRA</b> Nota: Presentata istanza di proroga pubblicata nel B.U.I.G. Anno LV - N. 2.	TITOLARI DELLA CONCESSIONE e relative quote di partecipazione (%) SOCIETÀ PADANA ENERGIA (100) (r.u.)	PROVVEDIMENTI CONCERNENTI LA CONCESSIONE Data 15/6/1998 9/2/2010 Natura del provvedimento Attribuzione Trasferimento	PERIODO DI VIGENZA BUIG XLII - 6 LIV - 3 1° periodo	SCADENZA 01/01/2012	AREA (km2) 98,28	UBICAZIONE DELLA CONCESSIONE EMILIA ROMAGNA (98,28)



ELENCO DELLE CONCESSIONI DI COLTIVAZIONE ACCORDATE NELLA TERRAFERMA - Aggiornamento 31/luglio/2019

918	CODICE E DENOMINAZIONE DELLA CONCESSIONE	TITOLARI DELLA CONCESSIONE e relative quote di partecipazione (%)	PROVVEDIMENTI CONCERNENTI LA CONCESSIONE				PERIODO DI VIGENZA	SCADENZA	AREA (km2)	UBICAZIONE DELLA CONCESSIONE
			Natura del provvedimento		Decorrenza	BUG				
			Data							
	<b>RECOVATO</b>	GAS PLUS ITALIANA (100) (r.u.)	15/6/1998	Attribuzione	1/1/1997	XLII - 6	01/01/2017	36,75	EMILIA ROMAGNA (36,75)	
			26/4/2001	Trasferimento	26/2/2001	XLV - 5				
			12/2/2004	Cambio intestazione	1/1/2004	XLVIII - 3				
			20/7/2004	Cambio intestazione	18/5/2004	XLVIII - 8				
			12/11/2010	Approvazione nuovo programma lavori	12/11/2010	LIV - 12				
			1/3/2013	Cambio intestazione quota	1/3/2013	LVII - 3				
	<b>920</b>									
	CODICE E DENOMINAZIONE DELLA CONCESSIONE	TITOLARI DELLA CONCESSIONE e relative quote di partecipazione (%)	PROVVEDIMENTI CONCERNENTI LA CONCESSIONE				PERIODO DI VIGENZA	SCADENZA	AREA (km2)	UBICAZIONE DELLA CONCESSIONE
	<b>SAN POTTIO</b>	SOCIETÀ PADANA ENERGIA (100) (r.u.)	15/6/1998	Attribuzione	1/1/1997	XLII - 6	01/01/2007	73,78	EMILIA ROMAGNA (73,78)	
			10/3/2004	Proroga	1/1/2002	XLVIII - 4				
			9/2/2010	Trasferimento	1/1/2010	LIV - 3				
			7/12/2018	Proroga	1/1/2007	LXI - 12				
		Nota: Presentata istanza di proroga pubblicata nel B.U.I.G. Anno L - N. 1. Presentata istanza di proroga pubblicata nel B.U.I.G. Anno LIV - N. 4.								
	<b>924</b>									
	CODICE E DENOMINAZIONE DELLA CONCESSIONE	TITOLARI DELLA CONCESSIONE e relative quote di partecipazione (%)	PROVVEDIMENTI CONCERNENTI LA CONCESSIONE				PERIODO DI VIGENZA	SCADENZA	AREA (km2)	UBICAZIONE DELLA CONCESSIONE
	<b>SANTERNO</b>	SOCIETÀ PADANA ENERGIA (100) (r.u.)	18/6/1998	Attribuzione	1/1/1997	XLII - 6	01/01/2017	39,39	EMILIA ROMAGNA (39,39)	
			9/2/2010	Trasferimento	1/1/2010	LIV - 3				
	<b>926</b>									
	CODICE E DENOMINAZIONE DELLA CONCESSIONE	TITOLARI DELLA CONCESSIONE e relative quote di partecipazione (%)	PROVVEDIMENTI CONCERNENTI LA CONCESSIONE				PERIODO DI VIGENZA	SCADENZA	AREA (km2)	UBICAZIONE DELLA CONCESSIONE
	<b>PIETRAMALA</b>	SIM (100) (r.u.)	20/8/1998	Assoggettamento L. 6/57	1/1/1957	XVII - 9	14/01/2011	27,16	TOSCANA (21,73)	
			4/8/1999	Unificazione	4/8/1999	XLIII - 9			EMILIA ROMAGNA (5,43)	
			21/11/2016	Proroga	15/1/2006	LX - 11				
		Nota: Presentata istanza di proroga pubblicata nel B.U.I.G. Anno XLIX - N. 7. Presentata istanza di proroga pubblicata nel B.U.I.G. Anno LV - N. 2.								
	<b>927</b>									
	CODICE E DENOMINAZIONE DELLA CONCESSIONE	TITOLARI DELLA CONCESSIONE e relative quote di partecipazione (%)	PROVVEDIMENTI CONCERNENTI LA CONCESSIONE				PERIODO DI VIGENZA	SCADENZA	AREA (km2)	UBICAZIONE DELLA CONCESSIONE
	<b>RECOLETA</b>	GAS PLUS ITALIANA (100) (r.u.)	8/9/1999	Conferimento	8/9/1999	XLIII - 10	08/09/2019	44,62	BASILICATA (44,62)	
			12/2/2004	Cambio intestazione	1/1/2004	XLVIII - 3				
			20/7/2004	Cambio intestazione	18/5/2004	XLVIII - 8				
			1/3/2013	Cambio intestazione quota	1/3/2013	LVII - 3				

**ELENCO DELLE CONCESSIONI DI COLTIVAZIONE ACCORDATE NELLA TERRAFERMA - Aggiornamento 31/luglio/2019**

928	CODICE E DENOMINAZIONE DELLA CONCESSIONE	TITOLARI DELLA CONCESSIONE e relative quote di partecipazione (%)	PROVVEDIMENTI CONCERNENTI LA CONCESSIONE		PERIODO DI VIGENZA	SCADENZA	AREA (km2)	UBICAZIONE DELLA CONCESSIONE			
			Data	Natura del provvedimento					Decorrenza	BUIG	
928	<b>GORGOLLIONE</b> Nota: Presentata istanza di ampliamento dell'area pubblicata nel B.U.I.G. Anno LIV - N. 6.	TOTAL E&P ITALIA (50) (r.u.) SHELL ITALIA E&P (25) MITSUI E&P ITALIA B (25)	19/11/1999	Unificazione	19/11/1999	XLIII - 12	1 <sup>o</sup> proroga	14/07/2023	290,59	BASILICATA (290,59)	
			16/3/2000	Approvazione nuovo programma di ricerca	16/3/2000	XLIV - 5					
			20/3/2000	Cambio intestazione quota	1/1/2000	XLIV - 4					
			29/11/2000	Cambio intestazione quota	3/3/2000	XLIV - 12					
			20/4/2001	Cambio intestazione quota	1/10/2000	XLV - 5					
			15/11/2002	Trasferimento quota e nomina r.u.	1/8/2002	XLVI - 12					
			5/6/2003	Cambio intestazione quota	1/5/2003	XLVII - 7					
			16/7/2003	Cambio intestazione quota	26/5/2003	XLVIII - 8					
			12/2/2004	Cambio intestazione quota	31/12/2003	XLVIII - 3					
			31/7/2007	Adeguamento programma lavori	31/7/2007	LI - 8					
			9/2/2010	Trasferimento quota	1/1/2010	LIV - 3					
			30/6/2011	Proroga	14/7/2013	LV - 7					
			23/9/2011	Trasferimento quota	16/9/2011	LV - 10					
6/2/2013	Trasferimento quota	30/12/2012	LVI - 2								
18/11/2013	Trasferimento quota	21/6/2013	LVII - 11								
16/5/2018	Rimodulazione tempi programma lavori	16/5/2018	LXII - 5								
930	<b>MIGLIANICO</b>	ENI (100) (r.u.)	19/4/2002	Conferimento	19/4/2002	XLVI - 5					
			6/7/2005	Modifica programma lavori	6/7/2005	XLIX - 8					
			9/2/2010	Trasferimento	1/1/2010	LIV - 3					
			21/11/2016	Cambio intestazione	1/10/2016	LX - 11					
931	<b>QUARTO</b>	SOCIETA PADANA ENERGIA (66,666666666667) (r.u.) EDISON E&P (33,333333333333)	12/1/2004	Conferimento	12/1/2004	XLVIII - 2					
			12/2/2004	Intestazione quota	12/1/2004	XLVIII - 3					
			9/2/2010	Trasferimento quota	1/1/2010	LIV - 3					
			1/8/2018	Trasferimento quote	1/7/2018	LXII - 7					
932	<b>VAL D'AGRI</b>	ENI (61) (r.u.) SHELL ITALIA E&P (39)	28/12/2005	Unificazione	28/12/2005	L - 1					
			18/2/2008	Adeguamento ripartizione quote	18/2/2008	LI - 3					
			23/1/2012	Aggiornamento programma lavori	23/1/2012	LVI - 2					
			16/5/2018	Rimodulazione quote di titolarità	16/5/2018	LXII - 5					
			7/6/2018	Rettifica	16/5/2018	LXII - 6					

**ELENCO DELLE CONCESSIONI DI COLTIVAZIONE ACCORDATE NELLA TERRAFERMA - Aggiornamento 31/Luglio/2019**

<b>933</b>	<b>CODICE E DENOMINAZIONE DELLA CONCESSIONE</b> <b>CAPPARUCCIA</b>	TITOLARI DELLA CONCESSIONE e relative quote di partecipazione (%) ENI (95) (r.u.) EDISON E&P (5)	PROVVEDIMENTI CONCERNENTI LA CONCESSIONE Data 7/10/2008 11/7/2006 9/2/2010 1/1/2010 28/9/2011 28/9/2011 LV - 10 21/11/2016 1/10/2016 LX - 11 1/8/2018 1/7/2018	Natura del provvedimento Conferimento Trasferimento quota Trasferimento quota Cambio intestazione Trasferimento quote	Decorrenza LII - 11 LIV - 3 LV - 10 LX - 11 LXII - 7	PERIODO DI VIGENZA 1° periodo 11/07/2026	SCADENZA 11/07/2026	AREA (km2) 59,55	UBICAZIONE DELLA CONCESSIONE MARCHE (59,55)
<b>934</b>	<b>CODICE E DENOMINAZIONE DELLA CONCESSIONE</b> <b>CASCINA CASTELLO</b>	TITOLARI DELLA CONCESSIONE e relative quote di partecipazione (%) NORTHSUN ITALIA (90) (r.u.) PETROREP ITALIANA (10)	PROVVEDIMENTI CONCERNENTI LA CONCESSIONE Data 22/10/2008 17/6/2014 2/8/2018	Natura del provvedimento Conferimento Ampliamento Trasferimento quota	Decorrenza LII - 11 LVIII - 6 LXII - 7	PERIODO DI VIGENZA 1° periodo 22/10/2028	SCADENZA 22/10/2028	AREA (km2) 38,59	UBICAZIONE DELLA CONCESSIONE LOMBARDIA (38,59)
<b>935</b>	<b>CODICE E DENOMINAZIONE DELLA CONCESSIONE</b> <b>SILLARO</b>	TITOLARI DELLA CONCESSIONE e relative quote di partecipazione (%) NORTHSUN ITALIA (100) (r.u.)	PROVVEDIMENTI CONCERNENTI LA CONCESSIONE Data 29/10/2008 8/2/2017	Natura del provvedimento Conferimento Trasferimento quote	Decorrenza LII - 11 LXI - 2	PERIODO DI VIGENZA 1° periodo 29/10/2028	SCADENZA 29/10/2028	AREA (km2) 7,37	UBICAZIONE DELLA CONCESSIONE EMILIA ROMAGNA (7,37)
<b>936</b>	<b>CODICE E DENOMINAZIONE DELLA CONCESSIONE</b> <b>MEZZOCOLLE</b>	TITOLARI DELLA CONCESSIONE e relative quote di partecipazione (%) SOCIETÀ PADANA ENERGIA (100) (r.u.)	PROVVEDIMENTI CONCERNENTI LA CONCESSIONE Data 7/9/2011	Natura del provvedimento Conferimento	Decorrenza LV - 10	PERIODO DI VIGENZA 1° periodo 17/07/2026	SCADENZA 17/07/2026	AREA (km2) 144,9	UBICAZIONE DELLA CONCESSIONE EMILIA ROMAGNA (144,9)
<b>937</b>	<b>CODICE E DENOMINAZIONE DELLA CONCESSIONE</b> <b>COLLE S. GIOVANNI</b>	TITOLARI DELLA CONCESSIONE e relative quote di partecipazione (%) ENI (50) (r.u.) GAS PLUS ITALIANA (50)	PROVVEDIMENTI CONCERNENTI LA CONCESSIONE Data 19/1/2012 13/2/2012 1/3/2013 21/11/2016	Natura del provvedimento Conferimento Rettifica Cambio intestazione quota Cambio intestazione	Decorrenza LVI - 2 LVI - 2 LVII - 3 LX - 11	PERIODO DI VIGENZA 1° periodo 19/01/2032	SCADENZA 19/01/2032	AREA (km2) 22,8	UBICAZIONE DELLA CONCESSIONE ABRUZZO (22,8)
<b>938</b>	<b>CODICE E DENOMINAZIONE DELLA CONCESSIONE</b> <b>RAPAGNANO</b>	TITOLARI DELLA CONCESSIONE e relative quote di partecipazione (%) APENNINE ENERGY (100) (r.u.)	PROVVEDIMENTI CONCERNENTI LA CONCESSIONE Data 28/11/2012 17/4/2013	Natura del provvedimento Riattribuzione Modifica denominazione sociale	Decorrenza LVI - 11 LVII - 4	PERIODO DI VIGENZA 1° periodo 28/11/2022	SCADENZA 28/11/2022	AREA (km2) 8,49	UBICAZIONE DELLA CONCESSIONE MARCHE (8,49)

Nota: GIACIMENTO MARGINALE.  
La concessione deriva dalla riattribuzione della originaria Concessione di coltivazione RAPAGNANO (Eni 100%) vigente dal 17/04/1960 al 28/11/2012.

**ELENCO DELLE CONCESSIONI DI COLTIVAZIONE ACCORDATE NELLA TERRAFERMA - Aggiornamento 31/luglio/2019**

<b>939</b>	CODICE E DENOMINAZIONE DELLA CONCESSIONE <b>AGLAVIZZA</b>	TITOLARI DELLA CONCESSIONE e relative quote di partecipazione (%) ROCKHOPPER CIVITA (100) (r.u.)	PROVVEDIMENTI CONCERNENTI LA CONCESSIONE Data 17/12/2012 23/2/2015 Natura del provvedimento Conferimento Modifica denominazione sociale	Decorrenza 17/12/2012 20/10/2014 LVI - 12 LIX - 2	PERIODO DI VIGENZA 1° periodo	SCADENZA 17/12/2032	AREA (km2) 7,32	UBICAZIONE DELLA CONCESSIONE ABRUZZO (7,32)
<b>940</b>	CODICE E DENOMINAZIONE DELLA CONCESSIONE <b>SAN LORENZO</b>	TITOLARI DELLA CONCESSIONE e relative quote di partecipazione (%) APENNINE ENERGY (100) (r.u.)	PROVVEDIMENTI CONCERNENTI LA CONCESSIONE Data 10/3/2014 16/11/2018 Natura del provvedimento Conferimento Trasferimenti quote	Decorrenza 24/2/2012 30/10/2018 LVIII - 3 LXII - 11	PERIODO DI VIGENZA 1° periodo	SCADENZA 24/02/2032	AREA (km2) 4,92	UBICAZIONE DELLA CONCESSIONE MARCHE (4,92)
<b>941</b>	CODICE E DENOMINAZIONE DELLA CONCESSIONE <b>CASA TONETTO</b>	TITOLARI DELLA CONCESSIONE e relative quote di partecipazione (%) APENNINE ENERGY (100) (r.u.)	PROVVEDIMENTI CONCERNENTI LA CONCESSIONE Data 14/7/2015 22/10/2015 Natura del provvedimento Conferimento Cambio intestazione quota	Decorrenza 14/7/2015 29/7/2015 LIX - 7 LIX - 10	PERIODO DI VIGENZA 1° periodo	SCADENZA 14/07/2035	AREA (km2) 4,5	UBICAZIONE DELLA CONCESSIONE VENETO (4,5)
<b>942</b>	CODICE E DENOMINAZIONE DELLA CONCESSIONE <b>S. ALBERTO</b>	TITOLARI DELLA CONCESSIONE e relative quote di partecipazione (%) NORTHSUN ITALIA (100) (r.u.)	PROVVEDIMENTI CONCERNENTI LA CONCESSIONE Data 12/10/2017 Natura del provvedimento Conferimento	Decorrenza 19/2/2013 LXI - 10	PERIODO DI VIGENZA 1° periodo	SCADENZA 19/02/2032	AREA (km2) 19,51	UBICAZIONE DELLA CONCESSIONE EMILIA ROMAGNA (19,51)
<b>943</b>	CODICE E DENOMINAZIONE DELLA CONCESSIONE <b>BAGNACAVALLO</b>	TITOLARI DELLA CONCESSIONE e relative quote di partecipazione (%) ALEANNA ITALIA (100) (r.u.)	PROVVEDIMENTI CONCERNENTI LA CONCESSIONE Data 7/12/2018 Natura del provvedimento Conferimento	Decorrenza 7/12/2018 LXII - 12	PERIODO DI VIGENZA 1° periodo	SCADENZA 07/12/2038	AREA (km2) 14,75	UBICAZIONE DELLA CONCESSIONE EMILIA ROMAGNA (14,75)

**ELENCO DELLE CONCESSIONI DI COLTIVAZIONE ACCORDATE IN SICILIA - Aggiornamento 31/luglio/2019**

**CONCESSIONI DI COLTIVAZIONE ACCORDATE IN SICILIA**

Legge Regionale 20 marzo 1950 n.30 e successive modificazioni

In Sicilia sono vigenti n. 14 CONCESSIONI DI COLTIVAZIONE per complessivi 596,85 Km<sup>q</sup>

Regione	Numero concessioni	Superficie (Km <sup>q</sup> )
SICILIA	14	596,85

Nota:  
In Sicilia, per la sola terraferma, in virtù dello statuto speciale della regione, la competenza normativa e amministrativa è completamente autonoma. I dati riportati sono forniti dal competente ufficio regionale.

**ELENCO DELLE CONCESSIONI DI COLTIVAZIONE ACCORDATE IN SICILIA - Aggiornamento 31/luglio/2019**

<b>320</b>	CODICE E DENOMINAZIONE DELLA CONCESSIONE <b>BRONTE - S.NICOLA</b>	TITOLARI DELLA CONCESSIONE e relative quote di partecipazione (%) ENI MEDITERRANEA IDROCARBURI (100) (r.u.)	PROVVEDIMENTI CONCERNENTI LA CONCESSIONE Data Natura del provvedimento Decorrenza	PERIODO DI VIGENZA 3 <sup>a</sup> proroga	SCADENZA 02/03/2023	AREA (km2) 14,23	UBICAZIONE DELLA CONCESSIONE SICILIA (14,23)
<b>321</b>	CODICE E DENOMINAZIONE DELLA CONCESSIONE <b>COMISO II</b>	TITOLARI DELLA CONCESSIONE e relative quote di partecipazione (%) EDISON E&P (100) (r.u.)	PROVVEDIMENTI CONCERNENTI LA CONCESSIONE Data Natura del provvedimento Decorrenza	PERIODO DI VIGENZA 5 <sup>a</sup> proroga	SCADENZA 20/05/2021	AREA (km2) 3,7	UBICAZIONE DELLA CONCESSIONE SICILIA (3,7)
<b>322</b>	CODICE E DENOMINAZIONE DELLA CONCESSIONE <b>FIUMETTO</b>	TITOLARI DELLA CONCESSIONE e relative quote di partecipazione (%) ENI MEDITERRANEA IDROCARBURI (100) (r.u.)	PROVVEDIMENTI CONCERNENTI LA CONCESSIONE Data Natura del provvedimento Decorrenza	PERIODO DI VIGENZA 1 <sup>a</sup> proroga	SCADENZA 24/08/2021	AREA (km2) 20,94	UBICAZIONE DELLA CONCESSIONE SICILIA (20,94)
<b>323</b>	CODICE E DENOMINAZIONE DELLA CONCESSIONE <b>GAGLIANO</b>	TITOLARI DELLA CONCESSIONE e relative quote di partecipazione (%) ENI MEDITERRANEA IDROCARBURI (100) (r.u.)	PROVVEDIMENTI CONCERNENTI LA CONCESSIONE Data Natura del provvedimento Decorrenza	PERIODO DI VIGENZA 3 <sup>a</sup> proroga	SCADENZA 01/09/2022	AREA (km2) 116,23	UBICAZIONE DELLA CONCESSIONE SICILIA (116,23)
<b>324</b>	CODICE E DENOMINAZIONE DELLA CONCESSIONE <b>GELA</b>	TITOLARI DELLA CONCESSIONE e relative quote di partecipazione (%) ENI MEDITERRANEA IDROCARBURI (100) (r.u.)	PROVVEDIMENTI CONCERNENTI LA CONCESSIONE Data Natura del provvedimento Decorrenza	PERIODO DI VIGENZA 2 <sup>a</sup> proroga	SCADENZA 09/08/2023	AREA (km2) 92,22	UBICAZIONE DELLA CONCESSIONE SICILIA (92,22)
<b>325</b>	CODICE E DENOMINAZIONE DELLA CONCESSIONE <b>GIAURONE</b>	TITOLARI DELLA CONCESSIONE e relative quote di partecipazione (%) ENI MEDITERRANEA IDROCARBURI (100) (r.u.)	PROVVEDIMENTI CONCERNENTI LA CONCESSIONE Data Natura del provvedimento Decorrenza	PERIODO DI VIGENZA 2 <sup>a</sup> proroga	SCADENZA 29/09/2019	AREA (km2) 13	UBICAZIONE DELLA CONCESSIONE SICILIA (13)
<b>326</b>	CODICE E DENOMINAZIONE DELLA CONCESSIONE <b>IRMINIO</b>	TITOLARI DELLA CONCESSIONE e relative quote di partecipazione (%) IRMINIO (100) (r.u.)	PROVVEDIMENTI CONCERNENTI LA CONCESSIONE Data Natura del provvedimento Decorrenza	PERIODO DI VIGENZA 1 <sup>a</sup> proroga	SCADENZA 25/01/2022	AREA (km2) 39,76	UBICAZIONE DELLA CONCESSIONE SICILIA (39,76)
<b>327</b>	CODICE E DENOMINAZIONE DELLA CONCESSIONE <b>LIPPONE - MAZARA DEL VALLO</b>	TITOLARI DELLA CONCESSIONE e relative quote di partecipazione (%) ENI MEDITERRANEA IDROCARBURI (100) (r.u.)	PROVVEDIMENTI CONCERNENTI LA CONCESSIONE Data Natura del provvedimento Decorrenza	PERIODO DI VIGENZA 4 <sup>a</sup> proroga	SCADENZA 13/10/2022	AREA (km2) 16,57	UBICAZIONE DELLA CONCESSIONE SICILIA (16,57)

**ELENCO DELLE CONCESSIONI DI COLTIVAZIONE ACCORDATE IN SICILIA - Aggiornamento 31/luglio/2019**

<b>328</b>	CODICE E DENOMINAZIONE DELLA CONCESSIONE <b>RAGUSA</b>	TITOLARI DELLA CONCESSIONE e relative quote di partecipazione (%) ENI MEDITERRANEA IDROCARBURI (100) (r.u.)	PROVVEDIMENTI CONCERNENTI LA CONCESSIONE Data Natura del provvedimento	Decorrenza BUIG	PERIODO DI VIGENZA 2 <sup>a</sup> proroga 30/11/2019	SCADENZA 77,56	UBICAZIONE DELLA CONCESSIONE SICILIA (77,56)
<b>329</b>	CODICE E DENOMINAZIONE DELLA CONCESSIONE <b>ROCCA CAVALLO</b>	TITOLARI DELLA CONCESSIONE e relative quote di partecipazione (%) ENI MEDITERRANEA IDROCARBURI (100) (r.u.)	PROVVEDIMENTI CONCERNENTI LA CONCESSIONE Data Natura del provvedimento	Decorrenza BUIG	PERIODO DI VIGENZA 1 <sup>a</sup> proroga 08/06/2021	SCADENZA 37,31	UBICAZIONE DELLA CONCESSIONE SICILIA (37,31)
<b>330</b>	CODICE E DENOMINAZIONE DELLA CONCESSIONE <b>NOTO</b>	TITOLARI DELLA CONCESSIONE e relative quote di partecipazione (%) ENI MEDITERRANEA IDROCARBURI (100) (r.u.)	PROVVEDIMENTI CONCERNENTI LA CONCESSIONE Data Natura del provvedimento	Decorrenza BUIG	PERIODO DI VIGENZA 1 <sup>o</sup> periodo 08/01/2019	SCADENZA 21,4	UBICAZIONE DELLA CONCESSIONE SICILIA (21,4)
<b>331</b>	CODICE E DENOMINAZIONE DELLA CONCESSIONE <b>CASE SCHILLACI</b>	TITOLARI DELLA CONCESSIONE e relative quote di partecipazione (%) ENI MEDITERRANEA IDROCARBURI (100) (r.u.)	PROVVEDIMENTI CONCERNENTI LA CONCESSIONE Data Natura del provvedimento	Decorrenza BUIG	PERIODO DI VIGENZA 1 <sup>o</sup> periodo 01/07/2024	SCADENZA 52,5	UBICAZIONE DELLA CONCESSIONE SICILIA (52,5)
<b>332</b>	CODICE E DENOMINAZIONE DELLA CONCESSIONE <b>SAMPERI</b>	TITOLARI DELLA CONCESSIONE e relative quote di partecipazione (%) ENI MEDITERRANEA IDROCARBURI (100) (r.u.)	PROVVEDIMENTI CONCERNENTI LA CONCESSIONE Data Natura del provvedimento	Decorrenza BUIG	PERIODO DI VIGENZA 1 <sup>o</sup> periodo 30/09/2024	SCADENZA 69,2	UBICAZIONE DELLA CONCESSIONE SICILIA (69,2)
<b>333</b>	CODICE E DENOMINAZIONE DELLA CONCESSIONE <b>S. ANNA</b>	TITOLARI DELLA CONCESSIONE e relative quote di partecipazione (%) ENI MEDITERRANEA IDROCARBURI (45) (r.u.) IRMINIO (30) EDISON E&P (25)	PROVVEDIMENTI CONCERNENTI LA CONCESSIONE Data Natura del provvedimento	Decorrenza BUIG	PERIODO DI VIGENZA 1 <sup>o</sup> periodo 29/04/2029	SCADENZA 22,23	UBICAZIONE DELLA CONCESSIONE SICILIA (22,23)

**ELENCO DELLE CONCESSIONI DI COLTIVAZIONE ACCORDATE NEL SOTTOFONDO MARINO - Aggiornamento 31/luglio/2019**

**CONCESSIONI DI COLTIVAZIONE ACCORDATE NEL SOTTOFONDO MARINO**

Leggi 21 luglio 1967, n. 613 e successive modificazioni, 9 gennaio 1991, n. 9 e Decreto Legislativo 25 novembre 1996, n. 625

Nel sottofondo marino sono vigenti n. 66 CONCESSIONI DI COLTIVAZIONE per complessivi 8064,02 Km<sup>2</sup>

Zona marina	Numero concessioni	Superficie (Km <sup>2</sup> )	Nota:
EMILIA ROMAGNA	1	15,00	Nella tabella i titoli afferenti a due o più zone sono conteggiati più volte, una per ciascuna zona mentre a ciascuna zona viene attribuita la parte di area del titolo minerario ad essa afferente.
ZONA A	37	3.870,02	
ZONA B	20	2.649,65	
ZONA C	3	659,51	
ZONA D	3	129,67	
ZONA F	2	594,57	
ZONA G	1	145,60	



**ELENCO DELLE CONCESSIONI DI COLTIVAZIONE ACCORDATE NEL SOTTOFONDO MARINO - Aggiornamento 31/luglio/2019**

**952**

CODICE E DENOMINAZIONE DELLA CONCESSIONE	TITOLARI DELLA CONCESSIONE e relative quote di partecipazione (%)	PROVVEDIMENTI CONCERNENTI LA CONCESSIONE		PERIODO DI VIGENZA	SCADENZA	AREA (km2)	UBICAZIONE DELLA CONCESSIONE
		Data	Natura del provvedimento				
<b>CERVIA MARE</b>	ENI (100) (r.u.)	24/2/1967	Natura del provvedimento	5 <sup>a</sup> proroga	12/09/2021	43,4	ZONA A
		12/3/1968	Conferimento	XI - 5			(43,4)
		31/7/1986	Prolungamento vigenza	XII - 7			
		24/3/1992	Approvazione piano sviluppo	XXXI - 3			
		26/8/1996	Approvazione nuovo piano sviluppo	XXXVI - 5			
		13/2/1998	Proroga	XL - 9			
		20/2/2001	Cambio intestazione	XLII - 3			
		23/8/2006	Modifica programma sviluppo	XLV - 3			
		2/3/2012	Proroga	L - 9			
		1/3/2017	Proroga e unificazione	LVI - 3			
				LXI - 3			

**954**

CODICE E DENOMINAZIONE DELLA CONCESSIONE	TITOLARI DELLA CONCESSIONE e relative quote di partecipazione (%)	PROVVEDIMENTI CONCERNENTI LA CONCESSIONE		PERIODO DI VIGENZA	SCADENZA	AREA (km2)	UBICAZIONE DELLA CONCESSIONE
		Data	Natura del provvedimento				
<b>B.C 1.IF</b>	EDISON E&P (95) (r.u.) GAS PLUS ITALIANA (5)	27/8/1970	Natura del provvedimento	3 <sup>a</sup> proroga	27/08/2020	45,95	ZONA B
		2/9/1974	Conferimento	XV - 2			(45,95)
		19/4/1979	Ampliamento	XIX - 1			
		4/8/1993	Cambio intestazione quota	XXIII - 8			
		9/5/1996	Cambio intestazione quota	XXXVII - 10			
		9/5/1996	Cambio intestazione quota	XL - 6			
		23/11/1998	Cambio intestazione quota	XL - 6			
		15/9/1999	Cambio intestazione quota	XLII - 12			
		31/5/2001	Cambio intestazione quota	XLII - 10			
		12/2/2004	Proroga	XLV - 6			
		12/2/2004	Cambio intestazione quota	XLVII - 3			
		20/7/2004	Cambio intestazione quota	XLVIII - 3			
		16/4/2010	Cambio intestazione quota	XLVIII - 8			
		1/3/2013	Proroga	LIV - 5			
		7/9/2016	Cambio intestazione quota	LIV - 3			
		1/8/2018	Proroga e ripermestrazione	LX - 9			
			Trasferimento quote	LXII - 7			

**955**

CODICE E DENOMINAZIONE DELLA CONCESSIONE	TITOLARI DELLA CONCESSIONE e relative quote di partecipazione (%)	PROVVEDIMENTI CONCERNENTI LA CONCESSIONE		PERIODO DI VIGENZA	SCADENZA	AREA (km2)	UBICAZIONE DELLA CONCESSIONE
		Data	Natura del provvedimento				
<b>C.C 1.AG</b>	ENI MEDITERRANEA IDROCARBURI (100) (r.u.)	6/10/1970	Natura del provvedimento	4 <sup>a</sup> proroga	18/08/2022	79,91	ZONA C
		2/9/1996	Conferimento	XV - 1			(79,91)
		28/4/1997	Modifica programma lavori	XL - 10			
		22/7/1997	Proroga	XXI - 5			
		13/2/1998	Approvazione nuovo piano sviluppo	XXI - 8			
		3/10/2005	Cambio intestazione	XXII - 3			
		10/6/2008	Trasferimento	XXIX - 11			
		8/8/2012	Proroga	LII - 7			
		3/7/2017	Proroga	LVI - 9			
			Proroga	LXI - 7			

**ELENCO DELLE CONCESSIONI DI COLTIVAZIONE ACCORDATE NEL SOTTOFONDO MARINO - Aggiornamento 31/luglio/2019**

**956**

CODICE E DENOMINAZIONE DELLA CONCESSIONE	TITOLARI DELLA CONCESSIONE e relative quote di partecipazione (%)	PROVVEDIMENTI CONCERNENTI LA CONCESSIONE		PERIODO DI VIGENZA	SCADENZA	AREA (km2)	UBICAZIONE DELLA CONCESSIONE	
		Data	Natura del provvedimento					
<b>A.C 1.AG</b> Nota: Presentata istanza di proroga pubblicata nel B.U.I.G. Anno LVII - N. 10.	ENI (100) (r.u.)	2/12/1970	Natura del provvedimento	Decorrenza	2 <sup>a</sup> proroga	14/09/2020	ZONA A (152,94)	
		6/8/1993	Conferimento	13/9/1970				XV - 1
		20/9/1996	Approvazione nuovo piano sviluppo	6/8/1993				XXXVII - 9
		13/2/1998	Modifica programma sviluppo	20/9/1996				XL - 10
		23/5/2001	Cambio intestazione	1/1/1998				XLII - 3
		7/6/2001	Proroga	13/9/2000				XLV - 6
		14/2/2012	Modifica programma sviluppo	7/6/2001				XLV - 7
		17/6/2013	Proroga	14/9/2010				LVI - 2
		4/8/2016	Rettifica	14/9/2010				LVI - 6
			Proroga	14/9/2015				LX - 8

**957**

CODICE E DENOMINAZIONE DELLA CONCESSIONE	TITOLARI DELLA CONCESSIONE e relative quote di partecipazione (%)	PROVVEDIMENTI CONCERNENTI LA CONCESSIONE		PERIODO DI VIGENZA	SCADENZA	AREA (km2)	UBICAZIONE DELLA CONCESSIONE	
		Data	Natura del provvedimento					
<b>B.C 2.LF</b>	EDISON E&P (95) (r.u.) GAS PLUS ITALIANA (5)	2/12/1970	Natura del provvedimento	Decorrenza	3 <sup>a</sup> proroga	02/12/2020	ZONA B (35,06)	
		24/4/1979	Conferimento	2/12/1970				XV - 1
		4/8/1993	Cambio intestazione quota	27/11/1978				XXIII - 7
		9/5/1996	Cambio intestazione quota	23/4/1992				XXXVII - 10
		9/5/1996	Cambio intestazione quota	1/1/1996				XL - 6
		23/11/1998	Cambio intestazione quota	1/3/1996				XL - 6
		15/9/1999	Cambio intestazione quota	29/6/1998				XLII - 12
		31/5/2001	Proroga	1/7/1999				XLIII - 10
		12/2/2004	Cambio intestazione quota	2/12/2000				XLV - 6
		12/2/2004	Cambio intestazione quota	1/12/2003				XLVIII - 3
		20/7/2004	Cambio intestazione quota	1/1/2004				XLVIII - 3
		16/4/2010	Proroga	18/5/2004				XLVIII - 8
		1/3/2013	Cambio intestazione quota	2/12/2010				LIV - 5
		7/9/2016	Proroga e ripermestrazione	1/3/2013				LVI - 3
		1/8/2018	Trasferimento quote	2/12/2015				LX - 9
		1/7/2018	LXII - 7					

**958**

CODICE E DENOMINAZIONE DELLA CONCESSIONE	TITOLARI DELLA CONCESSIONE e relative quote di partecipazione (%)	PROVVEDIMENTI CONCERNENTI LA CONCESSIONE		PERIODO DI VIGENZA	SCADENZA	AREA (km2)	UBICAZIONE DELLA CONCESSIONE	
		Data	Natura del provvedimento					
<b>A.C 2.AS</b>	ENI (100) (r.u.)	3/12/1970	Natura del provvedimento	Decorrenza	3 <sup>a</sup> proroga	02/12/2020	ZONA A (34,43)	
		10/3/1971	Conferimento	3/12/1970				XV - 1
		13/2/1998	Trasferimento quota	10/3/1971				XV - 4
		13/6/2001	Cambio intestazione	1/1/1998				XLII - 3
		2/3/2012	Proroga	3/12/2000				XLV - 7
		19/12/2016	Proroga	3/12/2010				XLVI - 3
			Proroga e riduzione	3/12/2015				LX - 12

**ELENCO DELLE CONCESSIONI DI COLTIVAZIONE ACCORDATE NEL SOTTOFONDO MARINO - Aggiornamento 31/luglio/2019**

**959**

CODICE E DENOMINAZIONE DELLA CONCESSIONE	TITOLARI DELLA CONCESSIONE e relative quote di partecipazione (%)	PROVVEDIMENTI CONCERNENTI LA CONCESSIONE		PERIODO DI VIGENZA	SCADENZA	AREA (km2)	UBICAZIONE DELLA CONCESSIONE	
		Data	Natura del provvedimento					Decorrenza
<b>A.C 3.AS</b>	ENI (100) (r.u.)	3/12/1970	Natura del provvedimento	3/12/1970	3 <sup>a</sup> proroga	03/12/2020	ZONA A (14,76)	
		10/3/1971	Conferimento	10/3/1971				XV - 1
		6/8/1993	Trasferimento quota	10/3/1971				XV - 4
		20/9/1996	Approvazione nuovo piano sviluppo	6/8/1993				XXXVII - 9
		13/2/1998	Modifica programma sviluppo	20/9/1996				XL - 10
		13/6/2001	Cambio intestazione	1/1/1998				XLII - 3
		17/2/2012	Proroga	3/12/2000				XLV - 7
		9/5/2017	Proroga e riduzione	3/12/2010				LVI - 2
				3/12/2015				LXI - 5

**961**

CODICE E DENOMINAZIONE DELLA CONCESSIONE	TITOLARI DELLA CONCESSIONE e relative quote di partecipazione (%)	PROVVEDIMENTI CONCERNENTI LA CONCESSIONE		PERIODO DI VIGENZA	SCADENZA	AREA (km2)	UBICAZIONE DELLA CONCESSIONE	
		Data	Natura del provvedimento					Decorrenza
<b>B.C 3.AS</b>	ENI (100) (r.u.)	7/7/1973	Conferimento	7/7/1973	2 <sup>a</sup> proroga	07/07/2018	ZONA B (221,69)	
		30/10/1974	Trasferimento quota	30/10/1974				XVIII - 2
		7/2/1976	Trasferimento quota	7/2/1976				XIX - 3
		14/12/1981	Ampliamento	27/5/1980				XX - 5
		31/7/1986	Modifica programma lavori	31/7/1986				XXVI - 6
		13/2/1998	Cambio intestazione	1/1/1998				XXXI - 2
		4/12/1998	Approvazione programma sviluppo ed esplorazione	4/12/1998				XLII - 3
		23/10/2000	Approvazione programma sviluppo e perforazione	23/10/2000				XLIII - 1
		12/5/2003	Proroga	7/7/2003				XLIV - 11
		9/2/2010	Trasferimento	1/1/2010				XLVII - 6
		11/7/2012	Proroga	7/7/2013				LIV - 3
		21/11/2016	Cambio intestazione	1/10/2016				LVI - 7
								LX - 11

**962**

CODICE E DENOMINAZIONE DELLA CONCESSIONE	TITOLARI DELLA CONCESSIONE e relative quote di partecipazione (%)	PROVVEDIMENTI CONCERNENTI LA CONCESSIONE		PERIODO DI VIGENZA	SCADENZA	AREA (km2)	UBICAZIONE DELLA CONCESSIONE	
		Data	Natura del provvedimento					Decorrenza
<b>B.C 4.AS</b>	ENI (100) (r.u.)	7/7/1973	Conferimento	7/7/1973	1 <sup>a</sup> proroga	07/07/2013	ZONA B (147,17)	
		30/10/1974	Trasferimento quota	30/10/1974				XVIII - 2
		7/2/1976	Trasferimento quota	7/2/1976				XIX - 3
		13/2/1998	Cambio intestazione	1/1/1998				XX - 5
		7/4/2003	Proroga	7/7/2003				XLII - 3
		9/2/2010	Trasferimento	1/1/2010				XLVII - 5
		25/3/2012	Proroga	7/7/2013				LIV - 3
		21/11/2016	Cambio intestazione	1/10/2016				LX - 11

Nota: Presentata istanza di proroga pubblicata nel B.U.I.G. Anno LV - N. 9.

ELENCO DELLE CONCESSIONI DI COLTIVAZIONE ACCORDATE NEL SOTTOFONDO MARINO - Aggiornamento 31/luglio/2019

CODICE E DENOMINAZIONE DELLA CONCESSIONE	TITOLARI DELLA CONCESSIONE e relative quote di partecipazione (%)	PROVVEDIMENTI CONCERNENTI LA CONCESSIONE		PERIODO DI VIGENZA	SCADENZA	AREA (km2)	UBICAZIONE DELLA CONCESSIONE
		Data	Natura del provvedimento				
<b>963</b> <b>D.C 1. AG</b>	ENI (100) (r.u.)	7/7/1973 7/7/1973 5/7/1994 13/2/1998 11/2/2003 9/2/2010 6/8/2012	Natura del provvedimento Conferimento Aggiornamento programma lavori Cambio intestazione Proroga Trasferimento Proroga	2 <sup>a</sup> proroga	07/07/2018	68,42	ZONA D (68,42)
<b>964</b> <b>A.C 5. AV</b>	ENI (100) (r.u.)	3/3/1974 23/7/1975 9/4/1976 30/6/1980 4/3/1996 13/2/1998 3/12/2004 10/4/2012	Natura del provvedimento Conferimento Trasferimento quota Trasferimento quota Trasferimento quota Modifica programma lavori Cambio intestazione Proroga Proroga	2 <sup>a</sup> proroga	03/03/2019	19,16	ZONA A (19,16)
<b>965</b> <b>A.C 7. AS</b>	ENI (100) (r.u.)	12/11/1974 7/2/1976 26/6/1981 20/11/1985 13/2/1998 25/1/1999 10/5/2004 11/10/2013	Natura del provvedimento Conferimento Trasferimento quota Ampliamento Modifica programma lavori Cambio intestazione Modifica programma sviluppo Proroga Proroga	2 <sup>a</sup> proroga	12/11/2019	210,16	ZONA A (210,16)
<b>966</b> <b>B.C 5. AS</b>	ENI (100) (r.u.)	12/11/1974 7/2/1976 5/10/1996 13/2/1998 3/12/2004 9/2/2010 21/11/2016 13/2/2017	Natura del provvedimento Conferimento Trasferimento quota Modifica programma lavori Cambio intestazione Proroga Trasferimento Cambio intestazione Proroga e riduzione	2 <sup>a</sup> proroga	11/11/2019	58,24	ZONA B (58,24)

Nota: Presentata istanza di proroga pubblicata nel B.U.I.G. Anno LVI - N. 4.

**ELENCO DELLE CONCESSIONI DI COLTIVAZIONE ACCORDATE NEL SOTTOFONDO MARINO - Aggiornamento 31/luglio/2019**

**967**

CODICE E DENOMINAZIONE DELLA CONCESSIONE	TITOLARI DELLA CONCESSIONE e relative quote di partecipazione (%)	PROVVEDIMENTI CONCERNENTI LA CONCESSIONE		PERIODO DI VIGENZA	SCADENZA	AREA (km2)	UBICAZIONE DELLA CONCESSIONE
		Data	Natura del provvedimento				
<b>A.C 6.AS</b>	ENI (100) (r.u.)	12/11/1974	Natura del provvedimento	Decorrenza	2 <sup>a</sup> proroga	33,37	ZONA A
		7/2/1976	Conferimento	12/11/1974	XIX - 5		
		13/2/1998	Trasferimento quota	7/2/1976	XX - 5		
		3/12/2004	Cambio intestazione	1/1/1998	XLII - 3		
		10/4/2012	Proroga	12/11/2004	XLIX - 1		
			Proroga	12/11/2014	LVI - 4		

**968**

CODICE E DENOMINAZIONE DELLA CONCESSIONE	TITOLARI DELLA CONCESSIONE e relative quote di partecipazione (%)	PROVVEDIMENTI CONCERNENTI LA CONCESSIONE		PERIODO DI VIGENZA	SCADENZA	AREA (km2)	UBICAZIONE DELLA CONCESSIONE
		Data	Natura del provvedimento				
<b>B.C 7.LF</b> Nota: Presentata istanza di unificazione con la concessione «FIUME TENNA» pubblicata nel B.U.I.G. Anno XX - N. 6.	EDISON E&P (95) (r.u.) GAS PLUS ITALIANA (5)	20/5/1975	Natura del provvedimento	Decorrenza	3 <sup>a</sup> proroga	101,5	ZONA B
		19/4/1979	Conferimento	29/5/1974	XIX - 9		
		7/4/1989	Cambio intestazione quota	27/11/1978	XXIII - 8		
		4/8/1993	Trasferimento quota	7/4/1989	XXXIII - 11		
		4/3/1994	Cambio intestazione quota	23/4/1992	XXXVII - 10		
		4/3/1994	Trasferimento quota	2/10/1989	XXXVIII - 4		
		18/3/1996	Sospensione attività di sviluppo	23/3/1993	XXXVIII - 4		
			Proroga sospensione attività di sviluppo	23/3/1995	XL - 4		
		9/5/1996	Cambio intestazione quota	1/1/1996	XL - 6		
		9/5/1996	Cambio intestazione quota	1/3/1996	XL - 6		
		30/4/1997	Modifica programma sviluppo	30/4/1997	XLI - 5		
		23/11/1998	Cambio intestazione quota	29/6/1998	XLII - 12		
		15/9/1999	Cambio intestazione quota	1/7/1999	XLII - 10		
		12/2/2004	Cambio intestazione quota	1/12/2003	XLVIII - 3		
		12/2/2004	Cambio intestazione quota	1/1/2004	XLVIII - 3		
		27/5/2004	Proroga	29/5/2004	XLVIII - 6		
		20/7/2004	Cambio intestazione quota	18/5/2004	XLVIII - 8		
		22/10/2012	Proroga	29/5/2014	LVI - 10		
		1/3/2013	Cambio intestazione quota	1/3/2013	LVI - 3		
1/3/2013	Rettifica	1/3/2013	LVI - 3				
21/11/2016	Proroga e riduzione	29/5/2019	LX - 12				
1/8/2018	Trasferimento quote	1/7/2018	LXII - 7				

**ELENCO DELLE CONCESSIONI DI COLTIVAZIONE ACCORDATE NEL SOTTOFONDO MARINO - Aggiornamento 31/luglio/2019**

970

CODICE E DENOMINAZIONE DELLA CONCESSIONE	TITOLARI DELLA CONCESSIONE e relative quote di partecipazione (%)	PROVVEDIMENTI CONCERNENTI LA CONCESSIONE		PERIODO DI VIGENZA	SCADENZA	AREA (km2)	UBICAZIONE DELLA CONCESSIONE
		Data	Natura del provvedimento				
<b>A.C 8.ME</b> Nota: Presentata istanza di proroga pubblicata nel B.U.I.G. Anno LVII - N. 12.	ENI (81) (r.u.)	5/11/1975	Conferimento	5/11/1975	XX - 1	16,85	ZONA A (16,85)
	EDISON E&P (19)	10/6/1976	Rettifica	10/6/1976	XX - 8		
		24/11/1978	Trasferimento quota	24/11/1978	XXXIII - 7		
		16/12/1980	Estensione titolarità	16/12/1980	XXV - 4		
		26/4/1983	Cambio intestazione quota	26/4/1983	XXVII - 8		
		25/10/1985	Cambio intestazione quota	1/1/1985	XXX - 4		
		31/7/1986	Cambio intestazione quota	24/12/1985	XXXI - 2		
		19/1/1987	Modifica programma lavori	19/1/1987	XXXI - 8		
		20/7/1987	Trasferimento quota	1/12/1986	XXXII - 4		
		8/11/1988	Cambio intestazione quota	26/11/1987	XXXIII - 7		
		8/8/1991	Trasferimento quota	1/7/1989	XXXVI - 6		
		12/5/1992	Cambio intestazione quota	19/6/1991	XXXVI - 11		
		2/9/1993	Trasferimento quota	1/8/1992	XXXVII - 10		
		2/9/1993	Cambio intestazione quota	4/11/1992	XXXVII - 10		
		9/5/1996	Cambio intestazione quota	1/3/1996	XL - 6		
		6/3/1997	Trasferimento quota	11/7/1996	XLI - 4		
		6/3/1997	Rideterminazione	6/3/1997	XLI - 4		
		13/2/1998	Cambio intestazione quota	1/1/1998	XLII - 3		
25/3/1998	Modifica programma sviluppo	25/3/1998	XLII - 4				
20/3/2000	Cambio intestazione quota	1/1/2000	XLIV - 4				
20/4/2001	Cambio intestazione quota	1/10/2000	XLV - 5				
18/9/2001	Trasferimento quota	29/6/2001	XLV - 10				
12/2/2004	Intestazione quota	1/12/2003	XLVIII - 3				
28/11/2005	Proroga	5/11/2005	XLIX - 12				
28/11/2005	Approvazione nuovo programma lavori	28/11/2005	XLIX - 12				
16/1/2017	Proroga e riduzione	5/11/2015	LXI - 1				
1/8/2018	Trasferimento quote	1/7/2018	LXII - 7				

ELENCO DELLE CONCESSIONI DI COLTIVAZIONE ACCORDATE NEL SOTTOFONDO MARINO - Aggiornamento 31/luglio/2019

971

CODICE E DENOMINAZIONE DELLA CONCESSIONE	TITOLARI DELLA CONCESSIONE e relative quote di partecipazione (%)	PROVVEDIMENTI CONCERNENTI LA CONCESSIONE		PERIODO DI VIGENZA	SCADENZA	AREA (km2)	UBICAZIONE DELLA CONCESSIONE
		Data	Natura del provvedimento				
<b>B.C 8.LF</b>	EDISON E&P (61.7175) (r.u.) ENI (38,2825)	9/3/1978	Conferimento	9/3/1978	XXII - 7	277,3	ZONA B (277,3)
		20/11/1978	Trasferimento quota	20/11/1978	XXIII - 3		
		16/7/1979	Cambio intestazione quota	27/11/1978	XXIII - 9		
		13/9/1982	Trasferimento quota	3/9/1982	XXVI - 12		
		4/4/1984	Modifica programma lavori	4/4/1984	XXVIII - 7		
		8/5/1984	Trasferimento quota	8/5/1984	XXVIII - 10		
		20/11/1985	Approvazione programma definitivo	20/11/1985	XXX - 4		
		15/4/1987	Trasferimento quota	15/4/1987	XXXI - 11		
		3/7/1989	Modifica programma lavori	3/7/1989	XXXIII - 11		
		29/6/1990	Approvazione nuovo programma lavori	29/6/1990	XXXVI - 6		
		9/9/1991	Approvazione nuovo programma di sviluppo e ricerca	9/9/1991	XXXV - 10		
		4/8/1993	Cambio intestazione quota	23/4/1992	XXXVII - 10		
		13/2/1998	Cambio intestazione quota	1/1/1998	XLII - 3		
		23/11/1998	Cambio intestazione quota	29/6/1998	XLII - 12		
		15/9/1999	Cambio intestazione quota	1/7/1999	XLIII - 10		
12/2/2004	Intestazione quota	1/12/2003	XLVIII - 3				
29/2/2008	Approvazione programma lavori	29/2/2008	LII - 3				
29/2/2008	Proroga	9/3/2008	LII - 3				
12/10/2017	Proroga e riduzione	9/3/2018	LXI - 10				
1/8/2018	Trasferimento quote	1/7/2018	LXII - 7				

972

CODICE E DENOMINAZIONE DELLA CONCESSIONE	TITOLARI DELLA CONCESSIONE e relative quote di partecipazione (%)	PROVVEDIMENTI CONCERNENTI LA CONCESSIONE		PERIODO DI VIGENZA	SCADENZA	AREA (km2)	UBICAZIONE DELLA CONCESSIONE
		Data	Natura del provvedimento				
<b>D.C 2.AG</b>	ENI (100) (r.u.)	24/7/1978	Conferimento	24/7/1978	XXII - 10	44,35	ZONA D (44,35)
		15/7/1997	Integrazione programma lavori	15/7/1997	XLI - 8		
		13/2/1998	Cambio intestazione	1/1/1998	XLII - 3		
		10/6/2008	Proroga	24/7/2008	LII - 7		
		9/2/2010	Trasferimento	1/1/2010	LIV - 3		

973

CODICE E DENOMINAZIONE DELLA CONCESSIONE	TITOLARI DELLA CONCESSIONE e relative quote di partecipazione (%)	PROVVEDIMENTI CONCERNENTI LA CONCESSIONE		PERIODO DI VIGENZA	SCADENZA	AREA (km2)	UBICAZIONE DELLA CONCESSIONE
		Data	Natura del provvedimento				
<b>B.C 9.AS</b>	ENI (66,666667) (r.u.) EDISON E&P (33,333333)	20/11/1978	Conferimento	20/11/1978	XXIII - 2	262,86	ZONA B (262,86)
		6/10/1992	Trasferimento quota	18/3/1992	XXXVII - 10		
		2/9/1993	Cambio intestazione quota	4/11/1992	XXXVII - 10		
		13/2/1998	Cambio intestazione quota	1/1/1998	XLII - 3		
		12/2/2004	Intestazione quota	1/12/2003	XLVIII - 3		
		10/6/2008	Proroga	20/11/2008	LII - 7		
		9/2/2010	Trasferimento quota	1/1/2010	LIV - 3		
		21/11/2016	Cambio intestazione	1/10/2016	LX - 11		
		1/8/2018	Trasferimento quote	1/7/2018	LXII - 7		

**ELENCO DELLE CONCESSIONI DI COLTIVAZIONE ACCORDATE NEL SOTTOFONDO MARINO - Aggiornamento 31/luglio/2019**

975 CODICE E DENOMINAZIONE DELLA CONCESSIONE	TITOLARI DELLA CONCESSIONE e relative quote di partecipazione (%)	PROVVEDIMENTI CONCERNENTI LA CONCESSIONE		PERIODO DI VIGENZA	SCADENZA	AREA (km2)	UBICAZIONE DELLA CONCESSIONE									
		Data	Natura del provvedimento					Decorrenza	BUIG							
<b>C.C 3.AG</b>	ENI MEDITERRANEA IDROCARBURI (100) (r.u.)	13/6/1980	Conferimento	13/6/1980	1 <sup>o</sup> proroga 13/06/2020	394,8	ZONA C (394,8)									
		14/3/1989	Modifica programma lavori	14/3/1989												
		8/5/1996	Modifica programma lavori	8/5/1996												
		22/7/1997	Approvazione nuovo programma di esplorazione	22/7/1997												
		13/2/1998	Cambio intestazione	1/1/1998												
		12/7/2005	Trasferimento	13/1/2005												
20/10/2005	Modifica programma lavori	20/10/2005	XLIX - 10													
1/3/2010	Proroga	13/6/2010		LIV - 4												
<b>977</b> CODICE E DENOMINAZIONE DELLA CONCESSIONE	TITOLARI DELLA CONCESSIONE e relative quote di partecipazione (%)	PROVVEDIMENTI CONCERNENTI LA CONCESSIONE		PERIODO DI VIGENZA	SCADENZA	AREA (km2)	UBICAZIONE DELLA CONCESSIONE									
		Data	Natura del provvedimento					Decorrenza	BUIG							
		<b>B.C 10.AS</b>	ENI (51) (r.u.) EDISON E&P (49)	16/12/1980	Conferimento	27/5/1980	1 <sup>o</sup> proroga 27/05/2020	216,85	ZONA B (216,85)							
				7/7/1989	Approvazione integrazione programma	7/7/1989										
				6/10/1992	Trasferimento quota	18/3/1992										
				2/9/1993	Cambio intestazione quota	4/11/1992										
				13/2/1998	Cambio intestazione quota	1/1/1998										
				12/2/2004	Intestazione quota	1/12/2003										
				7/1/2010	Proroga	27/5/2010										
				9/2/2010	Trasferimento quota	1/1/2010										
				21/11/2016	Cambio intestazione	1/10/2016										
				1/8/2018	Trasferimento quote	1/7/2018										
<b>978</b> CODICE E DENOMINAZIONE DELLA CONCESSIONE	TITOLARI DELLA CONCESSIONE e relative quote di partecipazione (%)			PROVVEDIMENTI CONCERNENTI LA CONCESSIONE		PERIODO DI VIGENZA				SCADENZA	AREA (km2)	UBICAZIONE DELLA CONCESSIONE				
				Data	Natura del provvedimento								Decorrenza	BUIG		
		<b>A.C 9.AG</b>	ENI (100) (r.u.)	26/6/1981	Conferimento	23/10/1979	1 <sup>o</sup> periodo 23/10/2009	138,59	ZONA A (138,59)							
				13/2/1998	Cambio intestazione	1/1/1998										
				<b>979</b> CODICE E DENOMINAZIONE DELLA CONCESSIONE	TITOLARI DELLA CONCESSIONE e relative quote di partecipazione (%)	PROVVEDIMENTI CONCERNENTI LA CONCESSIONE				PERIODO DI VIGENZA	SCADENZA	AREA (km2)	UBICAZIONE DELLA CONCESSIONE			
						Data								Natura del provvedimento	Decorrenza	BUIG
						<b>B.C 11.AS</b>				ENI (51) (r.u.) EDISON E&P (49)	26/6/1981	Conferimento	26/6/1981	1 <sup>o</sup> proroga 26/06/2021	62,38	ZONA B (62,38)
											6/10/1992	Trasferimento quota	18/3/1992			
											2/9/1993	Cambio intestazione quota	4/11/1992			
											13/2/1998	Cambio intestazione quota	1/1/1998			
											12/2/2004	Intestazione quota	1/12/2003			
											15/12/2016	Proroga e riduzione	27/6/2011			
1/8/2018	Trasferimento quote										1/7/2018					

Nota: Presentata istanza di proroga pubblicata nel B.U.I.G. Anno LII - N. 11.



**ELENCO DELLE CONCESSIONI DI COLTIVAZIONE ACCORDATE NEL SOTTOFONDO MARINO - Aggiornamento 31/luglio/2019**

980	CODICE E DENOMINAZIONE DELLA CONCESSIONE	TITOLARI DELLA CONCESSIONE e relative quote di partecipazione (%) ENI (100) (r.u.)	PROVVEDIMENTI CONCERNENTI LA CONCESSIONE		PERIODO DI VIGENZA	SCADENZA	AREA (km2)	UBICAZIONE DELLA CONCESSIONE		
			Data	Natura del provvedimento					Decorrenza	BUIG
<b>A.C 10.AG</b>			26/6/1981	Conferimento	23/10/1979	XXVI - 6	76,95	ZONA A (76,95)		
			25/10/1985	Modifica programma lavori	25/10/1985	XXX - 4				
			13/2/1998	Cambio intestazione	1/1/1998	XLII - 3				
			29/7/2009	Proroga	23/10/2009	LIII - 8				
<b>981</b>	<b>A.C 11.AG</b>		PROVVEDIMENTI CONCERNENTI LA CONCESSIONE		PERIODO DI VIGENZA	SCADENZA	AREA (km2)	UBICAZIONE DELLA CONCESSIONE		
			Data	Natura del provvedimento					Decorrenza	BUIG
			26/6/1981	Conferimento	23/10/1979	XXVI - 6	154,69	ZONA A (154,69)		
			27/12/1983	Estensione titolarità	27/12/1983	XXVIII - 3				
			25/10/1985	Modifica programma lavori	25/10/1985	XXX - 4				
			4/7/1989	Trasferimento quota	4/7/1989	XXXIII - 11				
			13/2/1998	Cambio intestazione quota	1/1/1998	XLII - 3				
			4/7/2001	Cambio intestazione quota	1/11/1991	XLV - 8				
			7/11/2008	Cambio intestazione quota	19/7/2007	LII - 12				
			6/7/2009	Proroga	23/10/2009	LIII - 8				
			16/9/2011	Trasferimento quota	25/8/2011	LV - 10				
			30/11/2011	Rettifica	30/11/2011	LV - 12				
<b>983</b>	<b>D.C 4.AG</b>		PROVVEDIMENTI CONCERNENTI LA CONCESSIONE		PERIODO DI VIGENZA	SCADENZA			AREA (km2)	UBICAZIONE DELLA CONCESSIONE
			Data	Natura del provvedimento						
			13/9/1982	Conferimento	31/3/1981	XXVI - 10	16,9	ZONA D (16,9)		
			5/7/1994	Aggiornamento programma lavori	5/7/1994	XXXVIII - 8				
			13/2/1998	Cambio intestazione	1/1/1998	XLII - 3				
			9/2/2010	Trasferimento	1/1/2010	LIV - 3				
30/3/2012	Proroga	31/3/2011	LVI - 3							
<b>984</b>	<b>A.C 12.AG</b>		PROVVEDIMENTI CONCERNENTI LA CONCESSIONE		PERIODO DI VIGENZA	SCADENZA	AREA (km2)	UBICAZIONE DELLA CONCESSIONE		
			Data	Natura del provvedimento					Decorrenza	BUIG
			13/9/1982	Conferimento	23/10/1979	XXVI - 12	143,75	ZONA A (143,75)		
			20/1/1987	Modifica programma lavori	20/1/1987	XXXI - 5				
			17/6/1994	Approvazione nuovo programma di ricerca	17/6/1994	XXXVIII - 8				
13/2/1998	Cambio intestazione	1/1/1998	XLII - 3							
29/7/2009	Proroga	23/10/2009	LIII - 8							

## ELENCO DELLE CONCESSIONI DI COLTIVAZIONE ACCORDATE NEL SOTTOFONDO MARINO - Aggiornamento 31/luglio/2019

985

CODICE E DENOMINAZIONE DELLA CONCESSIONE	TITOLARI DELLA CONCESSIONE e relative quote di partecipazione (%)	PROVVEDIMENTI CONCERNENTI LA CONCESSIONE		PERIODO DI VIGENZA	SCADENZA	AREA (km2)	UBICAZIONE DELLA CONCESSIONE	
		Data	Natura del provvedimento					Decorrenza
<b>A.C 13.AS</b>	ENI (51) (r.u.) EDISON E&P (49)	13/9/1982	Natura del provvedimento	23/10/1979	1 <sup>o</sup> proroga	23/10/2019	ZONA A (135,97)	
		6/10/1992	Conferimento	18/3/1992				XXVI - 12
		2/9/1993	Trasferimento quota	4/11/1992				XXVII - 10
		17/6/1994	Cambio intestazione quota	17/6/1994				XXXVII - 10
		13/2/1998	Modifica programma lavori	1/1/1998				XXXVIII - 7
		12/2/2004	Cambio intestazione quota	1/12/2003				XLII - 3
		29/7/2009	Intestazione quota	23/10/2009				XLIII - 8
		1/8/2018	Proroga					LXII - 7
			Trasferimento quote					

986

CODICE E DENOMINAZIONE DELLA CONCESSIONE	TITOLARI DELLA CONCESSIONE e relative quote di partecipazione (%)	PROVVEDIMENTI CONCERNENTI LA CONCESSIONE		PERIODO DI VIGENZA	SCADENZA	AREA (km2)	UBICAZIONE DELLA CONCESSIONE	
		Data	Natura del provvedimento					Decorrenza
<b>B.C 13.AS</b> Nota: Presentata istanza di variazione del programma dei lavori pubblicata nel B.U.I.G. Anno LVII - N. 10.	ENI (51) (r.u.) EDISON E&P (49)	13/9/1982	Natura del provvedimento	27/5/1980	1 <sup>o</sup> proroga	27/05/2020	ZONA B (395,52)	
		6/10/1992	Conferimento	18/3/1992				XXVI - 12
		2/9/1993	Trasferimento quota	4/11/1992				XXXVII - 10
		23/7/1996	Cambio intestazione quota	23/7/1996				XL - 8
		23/7/1996	Sospensione lavori di sviluppo	23/7/1996				XL - 8
		13/7/1998	Modifica programma lavori	1/1/1998				XLII - 3
		3/3/2000	Cambio intestazione quota	3/3/2000				XLIV - 3
			Approvazione nuovo programma di sviluppo e ricerca					
		12/2/2004	Intestazione quota	1/12/2003				XLVIII - 3
		5/4/2011	Proroga	27/5/2010				LV - 5
		18/2/2015	Modifica programma lavori	18/2/2015				LIX - 2
		3/7/2017	Modifica programma lavori	3/7/2017				LXI - 7
		1/8/2018	Trasferimento quote	1/7/2018				LXII - 7

987

CODICE E DENOMINAZIONE DELLA CONCESSIONE	TITOLARI DELLA CONCESSIONE e relative quote di partecipazione (%)	PROVVEDIMENTI CONCERNENTI LA CONCESSIONE		PERIODO DI VIGENZA	SCADENZA	AREA (km2)	UBICAZIONE DELLA CONCESSIONE	
		Data	Natura del provvedimento					Decorrenza
<b>B.C 14.AS</b>	ENI (51) (r.u.) EDISON E&P (49)	13/9/1982	Natura del provvedimento	27/5/1980	1 <sup>o</sup> proroga	27/05/2020	ZONA B (228,24)	
		6/10/1992	Conferimento	18/3/1992				XXVI - 12
		2/9/1993	Trasferimento quota	4/11/1992				XXXVII - 10
		13/2/1998	Cambio intestazione quota	1/1/1998				XLII - 3
		14/1/2003	Cambio intestazione quota	14/1/2003				XLVII - 2
		12/2/2004	Modifica programma sviluppo	1/12/2003				XLVIII - 3
		29/1/2010	Intestazione quota	27/5/2010				LIV - 2
		1/8/2018	Proroga					LXII - 7
			Trasferimento quote					

ELENCO DELLE CONCESSIONI DI COLTIVAZIONE ACCORDATE NEL SOTTOFONDO MARINO - Aggiornamento 31/luglio/2019

988	CODICE E DENOMINAZIONE DELLA CONCESSIONE	TITOLARI DELLA CONCESSIONE e relative quote di partecipazione (%)	PROVVEDIMENTI CONCERNENTI LA CONCESSIONE		PERIODO DI VIGENZA	SCADENZA	AREA (km2)	UBICAZIONE DELLA CONCESSIONE
			Data	Natura del provvedimento				
	<b>B.C 12.AS</b> Nota: Presentata istanza di proroga pubblicata nel B.U.I.G. Anno LIV - N. 6.	ENI (51) (r.u.) EDISON E&P (49)	13/9/1982 20/11/1985 10/7/1989	Natura del provvedimento Conferimento Proroga inizio perforazione Approvazione nuovo programma di ricerca	27/5/1980 31/3/1985 10/7/1989	1° periodo 27/05/2010	10	ZONA B (10)
			6/10/1992 2/9/1993 13/2/1998 12/2/2004 9/2/2010 21/11/2016 14/2/2018 1/8/2018	Trasferimento quota Cambio intestazione quota Cambio intestazione quota Intestazione quota Trasferimento quota Cambio intestazione Proroga Trasferimento quote	18/3/1992 4/11/1992 1/1/1998 1/12/2003 1/1/2010 1/10/2016 27/5/2010 1/7/2018	XXXVII - 10 XXXVII - 10 XLII - 3 XLVIII - 3 LIV - 3 LX - 11 LXII - 2 LXII - 7		
	<b>A.C 14.AS</b> Nota: Presentata istanza di proroga pubblicata nel B.U.I.G. Anno LIV - N. 4.	ENI (50) (r.u.) EDISON E&P (50)	28/4/1983 6/10/1992 2/9/1993 13/2/1998 12/2/2004 1/8/2018 5/11/2018	Natura del provvedimento Conferimento Trasferimento quota Cambio intestazione quota Cambio intestazione quota Intestazione quota Trasferimento quote Rettifica	18/3/1981 18/3/1992 4/11/1992 1/1/1998 1/12/2003 1/7/2018 1/8/2018	XXVII - 8 XXXVII - 10 XXXVII - 10 XLII - 3 XLVIII - 3 LXII - 7 LXII - 11	152,28	ZONA A (152,28)
	<b>A.C 15.AX</b> Nota: Presentata istanza di proroga pubblicata nel B.U.I.G. Anno LIV - N. 4.	ENI (90) (r.u.) EDISON E&P (10)	27/4/1983 23/2/1984 4/8/1993 6/8/1993 13/2/1998 23/11/1998 15/9/1999 12/2/2004 1/8/2018	Natura del provvedimento Conferimento Rettifica Cambio intestazione quota Trasferimento quota Cambio intestazione quota Cambio intestazione quota Intestazione quota Trasferimento quote	18/3/1981 27/4/1983 23/4/1992 6/11/1990 1/1/1998 29/6/1998 1/7/1999 1/12/2003 1/7/2018	XXVII - 8 XXXVIII - 6 XXXVII - 10 XXXVII - 9 XLII - 3 XLI - 12 XLIII - 10 XLVIII - 3 LXII - 7	75,62	ZONA A (75,62)

ELENCO DELLE CONCESSIONI DI COLTIVAZIONE ACCORDATE NEL SOTTOFONDO MARINO - Aggiornamento 31/luglio/2019

CODICE E DENOMINAZIONE DELLA CONCESSIONE	TITOLARI DELLA CONCESSIONE e relative quote di partecipazione (%)	PROVVEDIMENTI CONCERNENTI LA CONCESSIONE		PERIODO DI VIGENZA	SCADENZA	AREA (km2)	UBICAZIONE DELLA CONCESSIONE
		Data	Natura del provvedimento				
<b>991</b> <b>C.C 6.EO</b>	EDISON E&P (60) (r.u.) ENI (40)	17/2/1984 10/10/1984 7/8/1985 2/7/1990 12/5/1992 2/1/1993 2/9/1993 13/2/1998 29/9/1999 10/12/1999 12/2/2004 13/11/2015 1/8/2018	Natura del provvedimento Conferimento e unificazione Trasferimento quota Cambio intestazione quota Trasferimento quota Cambio intestazione quota Trasferimento quota Cambio intestazione quota Cambio intestazione quota Assunzione quota Intestazione quota Proroga Trasferimento quote	1 <sup>a</sup> proroga	28/12/2022	184,8	ZONA C (184,8)
<b>993</b> <b>B.C 15.AV</b>	ENI (100) (r.u.)	7/9/1984 31/7/1986 8/8/1991 12/5/1992 2/9/1993 15/10/1995 9/5/1996 9/5/1996 5/2/1998 13/2/1998 10/3/2000 9/2/2010 15/3/2012 21/11/2016	Natura del provvedimento Conferimento Approvazione piano sviluppo Trasferimento quota Cambio intestazione quota Trasferimento quota Cambio intestazione quota Cambio intestazione quota Cambio intestazione quota Assunzione quota Cambio intestazione quota Assunzione quota Trasferimento Proroga Cambio intestazione	1 <sup>a</sup> proroga	12/01/2022	168,79	ZONA B (168,79)

ELENCO DELLE CONCESSIONI DI COLTIVAZIONE ACCORDATE NEL SOTTOFONDO MARINO - Aggiornamento 31/luglio/2019

995	CODICE E DENOMINAZIONE DELLA CONCESSIONE	TITOLARI DELLA CONCESSIONE e relative quote di partecipazione (%)	PROVVEDIMENTI CONCERNENTI LA CONCESSIONE		PERIODO DI VIGENZA	SCADENZA	AREA (km2)	UBICAZIONE DELLA CONCESSIONE		
			Data	Natura del provvedimento					Decorrenza	BUIG
	<b>A.C 16.AG</b> Nota: Presentata istanza di proroga pubblicata nel B.U.I.G. Anno LVII - N. 6.	ENI (70) (r.u.) EDISON E&P (30)	31/7/1986	Conferimento	19/5/1985	XXXI - 2	539,84	ZONA A (539,84)		
8/8/1991			Trasferimento quota	1/7/1989	XXXVI - 6					
12/5/1992			Cambio intestazione quota	19/6/1991	XXXVI - 11					
4/8/1993			Cambio intestazione quota	23/4/1992	XXXVII - 10					
2/9/1993			Trasferimento quota	1/8/1992	XXXVII - 10					
2/9/1993			Cambio intestazione quota	4/11/1992	XXXVII - 10					
13/2/1998			Cambio intestazione quota	1/1/1998	XLII - 3					
23/11/1998			Cambio intestazione quota	29/6/1998	XLII - 12					
15/9/1999			Cambio intestazione quota	1/7/1999	XLIII - 10					
12/2/2004			Intestazione quota	1/12/2003	XLVIII - 3					
1/8/2018			Trasferimento quote	1/7/2018	LXII - 7					
			<b>B.C 17.TO</b>	ENI (100) (r.u.)	18/10/1988	Conferimento	18/10/1988	XXXIII - 2	128	ZONA B (128)
8/4/1991					Cambio intestazione quota	26/11/1987	XXXVI - 6			
18/7/1991					Approvazione piano sviluppo	18/7/1991	XXXV - 8			
8/2/1993	Trasferimento quota	13/9/1991			XXXVII - 8					
8/2/1993	Trasferimento quota e nomina r.u.	17/10/1991			XXXVII - 8					
2/9/1993	Trasferimento quota	1/8/1992			XXXVII - 10					
2/9/1993	Cambio intestazione quota	4/11/1992			XXXVII - 10					
3/9/1993	Modifica programma lavori	3/9/1993			XXXVII - 10					
29/3/1994	Trasferimento quota	31/12/1993			XXXVIII - 4					
1/8/1994	Cambio intestazione quota	5/5/1994			XXXVIII - 9					
1/8/1994	Proroga termine di inizio produzione	1/8/1994			XXXVIII - 9					
7/3/1997	Trasferimento quota	20/12/1996			XLII - 4					
22/7/1997	Trasferimento quota	9/6/1997			XLII - 8					
29/10/1997	Modifica programma sviluppo	29/10/1997			XLII - 11					
3/12/1997	Trasferimento quote	17/10/1997	XLII - 1							
13/2/1998	Cambio intestazione	1/1/1998	XLII - 3							
26/11/2002	Ampliamento	26/11/2002	XLVI - 12							
14/12/2009	Approvazione nuovo programma lavori	14/12/2009	LIV - 1							
18/2/2015	Modifica programma lavori	18/2/2015	LIX - 2							
12/10/2017	Proroga e riduzione	19/10/2018	LXI - 10							
	<b>B.C 18.RI</b>	ENI (100) (r.u.)	18/10/1988	Conferimento	18/10/1988	XXXIII - 2	74,43	ZONA B (74,43)		
9/5/1996			Cambio intestazione	1/1/1996	XL - 6					
9/5/1996			Cambio intestazione	1/3/1996	XL - 6					
1/6/1998			Trasferimento titolarità	1/4/1998	XLII - 7					

ELENCO DELLE CONCESSIONI DI COLTIVAZIONE ACCORDATE NEL SOTTOFONDO MARINO - Aggiornamento 31/luglio/2019

998	CODICE E DENOMINAZIONE DELLA CONCESSIONE	TITOLARI DELLA CONCESSIONE e relative quote di partecipazione (%)	PROVVEDIMENTI CONCERNENTI LA CONCESSIONE			PERIODO DI VIGENZA	SCADENZA	AREA (km2)	UBICAZIONE DELLA CONCESSIONE
			Data	Natura del provvedimento	Decorrenza				
	<b>F.C 1.AG</b>	ENI (100) (r.u.)	23/1/1989	Natura del provvedimento Conferimento	24/5/1987	1° periodo	24/05/2017	38,26	ZONA F (38,26)
			13/2/1998	Cambio intestazione	1/1/1998				
			9/2/2010	Trasferimento	1/1/2010				
	<b>1000</b>								
	CODICE E DENOMINAZIONE DELLA CONCESSIONE	TITOLARI DELLA CONCESSIONE e relative quote di partecipazione (%)	PROVVEDIMENTI CONCERNENTI LA CONCESSIONE			PERIODO DI VIGENZA	SCADENZA	AREA (km2)	UBICAZIONE DELLA CONCESSIONE
	<b>A.C 17.AG</b>	ENI (75) (r.u.) EDISON E&P (25)	7/4/1989	Natura del provvedimento Conferimento	26/5/1987	1° periodo	26/05/2017	151,37	ZONA A (151,37)
			8/8/1991	Trasferimento quota	1/7/1989				
			12/5/1992	Cambio intestazione quota	19/6/1991				
			2/9/1993	Trasferimento quota	1/8/1992				
			2/9/1993	Cambio intestazione quota	4/11/1992				
			8/5/1996	Modifica programma sviluppo	8/5/1996				
			10/4/1997	Modifica programma sviluppo	10/4/1997				
			13/2/1998	Cambio intestazione quota	1/1/1998				
			12/2/2004	Intestazione quota	1/12/2003				
			1/8/2018	Trasferimento quote	1/7/2018				
	<b>1001</b>								
	CODICE E DENOMINAZIONE DELLA CONCESSIONE	TITOLARI DELLA CONCESSIONE e relative quote di partecipazione (%)	PROVVEDIMENTI CONCERNENTI LA CONCESSIONE			PERIODO DI VIGENZA	SCADENZA	AREA (km2)	UBICAZIONE DELLA CONCESSIONE
	<b>A.C 18.AG</b>	ENI (100) (r.u.)	18/12/1989	Natura del provvedimento Conferimento	4/9/1987	1° proroga	03/09/2027	39,34	ZONA A (39,34)
			13/2/1998	Cambio intestazione	1/1/1998				
			3/7/2017	Proroga e riduzione	4/9/2017				
			27/7/2017	Rettificazione	17/7/2017				
	<b>1002</b>								
	CODICE E DENOMINAZIONE DELLA CONCESSIONE	TITOLARI DELLA CONCESSIONE e relative quote di partecipazione (%)	PROVVEDIMENTI CONCERNENTI LA CONCESSIONE			PERIODO DI VIGENZA	SCADENZA	AREA (km2)	UBICAZIONE DELLA CONCESSIONE
	<b>B.C 20.AS</b>	ENI (51) (r.u.) EDISON E&P (49)	16/1/1992	Natura del provvedimento Conferimento	27/5/1980	1° periodo	27/05/2010	82,21	ZONA B (82,21)
			6/10/1992	Trasferimento quota	18/3/1992				
			2/9/1993	Cambio intestazione quota	4/11/1992				
			2/4/1996	Approvazione nuovo programma di esplorazione	2/4/1996				
			13/2/1998	Cambio intestazione quota	1/1/1998				
			12/2/2004	Intestazione quota	1/12/2003				
			1/8/2018	Trasferimento quote	1/7/2018				
	<b>1003</b>								
	CODICE E DENOMINAZIONE DELLA CONCESSIONE	TITOLARI DELLA CONCESSIONE e relative quote di partecipazione (%)	PROVVEDIMENTI CONCERNENTI LA CONCESSIONE			PERIODO DI VIGENZA	SCADENZA	AREA (km2)	UBICAZIONE DELLA CONCESSIONE
	<b>F.C 2.AG</b>	ENI (100) (r.u.)	19/3/1992	Natura del provvedimento Conferimento	25/5/1990	1° periodo	25/05/2020	556,31	ZONA F (556,31)
			8/8/1994	Approvazione progr. svil. definit. e ulter. ric.	8/8/1994				
			13/2/1998	Cambio intestazione	1/1/1998				

ELENCO DELLE CONCESSIONI DI COLTIVAZIONE ACCORDATE NEL SOTTOFONDO MARINO - Aggiornamento 31/luglio/2019

1004	CODICE E DENOMINAZIONE DELLA CONCESSIONE	TITOLARI DELLA CONCESSIONE e relative quote di partecipazione (%)	PROVVEDIMENTI CONCERNENTI LA CONCESSIONE		PERIODO DI VIGENZA	SCADENZA	AREA (km2)	UBICAZIONE DELLA CONCESSIONE							
			Data	Natura del provvedimento					Decorrenza	BUIG					
<b>A.C 19.PI</b>	ENI (85) (r.u.) ROCKHOPPER ITALIA (15)		7/3/1994	Conferimento	30/11/1993	XXXVIII - 4	219,46	ZONA A (219,46)							
			14/6/1996	Trasferimento quota	1/1/1996	XL - 7									
			14/6/1996	Cambio intestazione quota	23/1/1996	XL - 7									
			13/2/1998	Cambio intestazione quota	1/1/1998	XLII - 3									
			5/4/2002	Trasferimento quota	29/11/2001	XLVI - 12									
			30/6/2005	Trasferimento quota	26/4/2005	XLIX - 7									
			16/4/2008	Cambio intestazione quota	12/2/2008	LII - 5									
			23/2/2015	Modifica denominazione sociale	3/12/2014	LIX - 2									
<b>1005</b>	CODICE E DENOMINAZIONE DELLA CONCESSIONE	TITOLARI DELLA CONCESSIONE e relative quote di partecipazione (%)	PROVVEDIMENTI CONCERNENTI LA CONCESSIONE		PERIODO DI VIGENZA	SCADENZA	AREA (km2)	UBICAZIONE DELLA CONCESSIONE							
			Data	Natura del provvedimento					Decorrenza	BUIG					
<b>A.C 20.AG</b>	ENI (100) (r.u.)		7/3/1994	Conferimento	7/3/1994	XXXVIII - 4	99,42	ZONA A (99,42)							
			13/2/1998	Cambio intestazione	1/1/1998	XLII - 3									
<b>1006</b>	CODICE E DENOMINAZIONE DELLA CONCESSIONE	TITOLARI DELLA CONCESSIONE e relative quote di partecipazione (%)	PROVVEDIMENTI CONCERNENTI LA CONCESSIONE		PERIODO DI VIGENZA	SCADENZA	AREA (km2)	UBICAZIONE DELLA CONCESSIONE							
			Data	Natura del provvedimento					Decorrenza	BUIG					
			<b>A.C 21.AG</b>	ENI (51) (r.u.) EDISON E&P (49)						9/11/1994	Conferimento	9/11/1994	XXXVIII - 12	99,84	ZONA A (99,84)
										13/2/1998	Cambio intestazione quota	1/1/1998	XLII - 3		
										27/11/2003	Approvazione nuovo programma lavori	27/11/2003	XLVIII - 1		
										12/2/2004	Intestazione quota	1/12/2003	XLVIII - 3		
										1/8/2018	Trasferimento quote	1/7/2018	LXII - 7		
<b>1007</b>	CODICE E DENOMINAZIONE DELLA CONCESSIONE	TITOLARI DELLA CONCESSIONE e relative quote di partecipazione (%)			PROVVEDIMENTI CONCERNENTI LA CONCESSIONE		PERIODO DI VIGENZA	SCADENZA		AREA (km2)	UBICAZIONE DELLA CONCESSIONE				
			Data	Natura del provvedimento	Decorrenza	BUIG									
			<b>B.C 21.AG</b>	ENI (51) (r.u.) EDISON E&P (49)		9/11/1994			Conferimento			9/11/1994	XXXVIII - 12	82,88	ZONA B (82,88)
						13/2/1998			Cambio intestazione quota			1/1/1998	XLII - 3		
						7/12/1999			Modifica programma sviluppo			7/12/1999	XLIV - 1		
						12/2/2004			Intestazione quota			1/12/2003	XLVIII - 3		
						9/2/2010			Trasferimento quota			1/1/2010	LIV - 3		
21/11/2016	Cambio intestazione	1/10/2016				LX - 11									
1/8/2018	Trasferimento quote	1/7/2018	LXII - 7												
<b>1008</b>	CODICE E DENOMINAZIONE DELLA CONCESSIONE	TITOLARI DELLA CONCESSIONE e relative quote di partecipazione (%)	PROVVEDIMENTI CONCERNENTI LA CONCESSIONE		PERIODO DI VIGENZA	SCADENZA	AREA (km2)	UBICAZIONE DELLA CONCESSIONE							
			Data	Natura del provvedimento					Decorrenza	BUIG					
			<b>PORTO CORSINI MARE</b>	ENI (100) (r.u.)					Nota: Presentata istanza di proroga pubblicata nel B.U.I.G. Anno LVIII - N. 8.	5/10/1996	Unificazione	1/10/1996	XL - 11	56,41	ZONA A (56,41)
										13/2/1998	Cambio intestazione	1/1/1998	XLII - 3		
										4/7/2001	Approvazione nuovo programma di sviluppo e ricerca	4/7/2001	XLV - 8		
										7/7/2006	Proroga	26/5/2006	L - 8		
										13/3/2012	Proroga	26/5/2011	LVI - 3		
13/4/2017	Proroga	26/5/2016			LXI - 4										

**ELENCO DELLE CONCESSIONI DI COLTIVAZIONE ACCORDATE NEL SOTTOFONDO MARINO - Aggiornamento 31/luglio/2019**

<b>1009</b>	<b>CODICE E DENOMINAZIONE DELLA CONCESSIONE</b> <b>A.C 22.EA</b>	TITOLARI DELLA CONCESSIONE e relative quote di partecipazione (%) ENI (100) (r.u.)	PROVVEDIMENTI CONCERNENTI LA CONCESSIONE Data 18/9/1997 Natura del provvedimento Attribuzione	Decorrenza 1/1/1997 XLI - 10	PERIODO DI VIGENZA 1° periodo	SCADENZA 01/01/2017	AREA (km2) 142,75	UBICAZIONE DELLA CONCESSIONE ZONA A (142,75)
<b>1010</b>	<b>CODICE E DENOMINAZIONE DELLA CONCESSIONE</b> <b>A.C 23.EA</b>	TITOLARI DELLA CONCESSIONE e relative quote di partecipazione (%) ENI (100) (r.u.)	PROVVEDIMENTI CONCERNENTI LA CONCESSIONE Data 18/9/1997 Natura del provvedimento Attribuzione	Decorrenza 1/1/1997 XLI - 10	PERIODO DI VIGENZA 1° periodo	SCADENZA 01/01/2017	AREA (km2) 71,28	UBICAZIONE DELLA CONCESSIONE ZONA A (71,28)
<b>1011</b>	<b>CODICE E DENOMINAZIONE DELLA CONCESSIONE</b> <b>A.C 24.EA</b>	TITOLARI DELLA CONCESSIONE e relative quote di partecipazione (%) ENI (100) (r.u.)	PROVVEDIMENTI CONCERNENTI LA CONCESSIONE Data 15/6/1998 10/4/2012 Natura del provvedimento Attribuzione Proroga	Decorrenza 1/1/1997 1/1/2017 XLI - 6 LVI - 4	PERIODO DI VIGENZA 1° proroga	SCADENZA 01/01/2027	AREA (km2) 4,86	UBICAZIONE DELLA CONCESSIONE ZONA A (4,86)
<b>1012</b>	<b>CODICE E DENOMINAZIONE DELLA CONCESSIONE</b> <b>A.C 25.EA</b>	TITOLARI DELLA CONCESSIONE e relative quote di partecipazione (%) ENI (100) (r.u.)	PROVVEDIMENTI CONCERNENTI LA CONCESSIONE Data 18/6/1998 10/4/2012 Natura del provvedimento Attribuzione Proroga	Decorrenza 1/1/1997 1/1/2017 XLII - 6 LVI - 4	PERIODO DI VIGENZA 1° proroga	SCADENZA 01/01/2027	AREA (km2) 25,88	UBICAZIONE DELLA CONCESSIONE ZONA A (25,88)
<b>1013</b>	<b>CODICE E DENOMINAZIONE DELLA CONCESSIONE</b> <b>A.C 26.EA</b>	TITOLARI DELLA CONCESSIONE e relative quote di partecipazione (%) ENI (100) (r.u.)	PROVVEDIMENTI CONCERNENTI LA CONCESSIONE Data 18/6/1998 5/4/2012 Natura del provvedimento Attribuzione Proroga	Decorrenza 1/1/1997 1/1/2017 XLI - 6 LVI - 4	PERIODO DI VIGENZA 1° proroga	SCADENZA 01/01/2027	AREA (km2) 131,25	UBICAZIONE DELLA CONCESSIONE ZONA A (131,25)
<b>1014</b>	<b>CODICE E DENOMINAZIONE DELLA CONCESSIONE</b> <b>A.C 27.EA</b>	TITOLARI DELLA CONCESSIONE e relative quote di partecipazione (%) ENI (100) (r.u.)	PROVVEDIMENTI CONCERNENTI LA CONCESSIONE Data 18/6/1998 5/4/2012 Natura del provvedimento Attribuzione Proroga	Decorrenza 1/1/1997 1/1/2017 XLII - 6 LVI - 4	PERIODO DI VIGENZA 1° proroga	SCADENZA 01/01/2027	AREA (km2) 110	UBICAZIONE DELLA CONCESSIONE ZONA A (95) EMILIA ROMAGNA (15)
<b>1015</b>	<b>CODICE E DENOMINAZIONE DELLA CONCESSIONE</b> <b>A.C 28.EA</b>	TITOLARI DELLA CONCESSIONE e relative quote di partecipazione (%) ENI (100) (r.u.)	PROVVEDIMENTI CONCERNENTI LA CONCESSIONE Data 18/6/1998 21/1/2016 Natura del provvedimento Attribuzione Proroga e riduzione	Decorrenza 1/1/1997 1/1/2017 XLII - 6 LX - 11	PERIODO DI VIGENZA 1° periodo	SCADENZA 01/01/2017	AREA (km2) 24,61	UBICAZIONE DELLA CONCESSIONE ZONA A (24,61)

Nota: Presentata istanza di proroga pubblicata nel B.U.I.G. Anno LVI - N. 6.



**ELENCO DELLE CONCESSIONI DI COLTIVAZIONE ACCORDATE NEL SOTTOFONDO MARINO - Aggiornamento 31/luglio/2019**

<b>1016</b>	<b>CODICE E DENOMINAZIONE DELLA CONCESSIONE</b> <b>A.C 29.EA</b>	TITOLARI DELLA CONCESSIONE e relative quote di partecipazione (%) ENI (100) (r.u.)	PROVVEDIMENTI CONCERNENTI LA CONCESSIONE Data 18/6/1998 8/8/2012 Natura del provvedimento Attribuzione Proroga	Decorrenza 1/1/1997 1/1/2017 LVI - 9	PERIODO DI VIGENZA 1° proroga 01/01/2027	SCADENZA 01/01/2027	AREA (km2) 81,85	UBICAZIONE DELLA CONCESSIONE ZONA A (81,85)
<b>1017</b>	<b>CODICE E DENOMINAZIONE DELLA CONCESSIONE</b> <b>A.C 30.EA</b>	TITOLARI DELLA CONCESSIONE e relative quote di partecipazione (%) ENI (100) (r.u.)	PROVVEDIMENTI CONCERNENTI LA CONCESSIONE Data 18/6/1998 8/8/2012 Natura del provvedimento Attribuzione Proroga	Decorrenza 1/1/1997 1/1/2017 LVI - 9	PERIODO DI VIGENZA 1° proroga 01/01/2027	SCADENZA 01/01/2027	AREA (km2) 114,37	UBICAZIONE DELLA CONCESSIONE ZONA A (114,37)
<b>1018</b>	<b>CODICE E DENOMINAZIONE DELLA CONCESSIONE</b> <b>A.C 31.EA</b>	TITOLARI DELLA CONCESSIONE e relative quote di partecipazione (%) ENI (100) (r.u.)	PROVVEDIMENTI CONCERNENTI LA CONCESSIONE Data 18/6/1998 Natura del provvedimento Attribuzione	Decorrenza 1/1/1997 XLII - 6	PERIODO DI VIGENZA 1° periodo 01/01/2017	SCADENZA 01/01/2017	AREA (km2) 82,19	UBICAZIONE DELLA CONCESSIONE ZONA A (82,19)
		Nota: Presentata istanza di proroga pubblicata nel B.U.I.G. Anno LVI - N. 9.						
<b>1019</b>	<b>CODICE E DENOMINAZIONE DELLA CONCESSIONE</b> <b>A.C 32.AG</b>	TITOLARI DELLA CONCESSIONE e relative quote di partecipazione (%) ENI (100) (r.u.)	PROVVEDIMENTI CONCERNENTI LA CONCESSIONE Data 16/2/1999 4/7/2001 Natura del provvedimento Conferimento Approvazione nuovo programma di ricerca	Decorrenza 30/11/1994 4/7/2001 XLIII - 3 XLV - 8	PERIODO DI VIGENZA 1° periodo 30/11/2024	SCADENZA 30/11/2024	AREA (km2) 190,04	UBICAZIONE DELLA CONCESSIONE ZONA A (190,04)
<b>1020</b>	<b>CODICE E DENOMINAZIONE DELLA CONCESSIONE</b> <b>B.C 22.AG</b>	TITOLARI DELLA CONCESSIONE e relative quote di partecipazione (%) ENI (100) (r.u.)	PROVVEDIMENTI CONCERNENTI LA CONCESSIONE Data 2/2/2000 28/3/2017 Natura del provvedimento Conferimento Proroga e riduzione	Decorrenza 1/10/1994 1/10/2014 XLIV - 2 LXI - 4	PERIODO DI VIGENZA 1° proroga 31/03/2018	SCADENZA 31/03/2018	AREA (km2) 23,27	UBICAZIONE DELLA CONCESSIONE ZONA B (23,27)
		Nota: Presentata istanza di proroga pubblicata nel B.U.I.G. Anno LVI - N. 10.						
<b>1021</b>	<b>CODICE E DENOMINAZIONE DELLA CONCESSIONE</b> <b>A.C 33.AG</b>	TITOLARI DELLA CONCESSIONE e relative quote di partecipazione (%) ENI (100) (r.u.)	PROVVEDIMENTI CONCERNENTI LA CONCESSIONE Data 16/11/2000 31/7/2001 12/1/2004 31/5/2017 Natura del provvedimento Conferimento Riduzione area Riduzione area Proroga e riduzione	Decorrenza 26/1/1996 31/7/2001 12/1/2004 26/1/2016 XLIV - 12 XLV - 10 XLVIII - 2 LXI - 5	PERIODO DI VIGENZA 1° proroga 26/01/2026	SCADENZA 26/01/2026	AREA (km2) 51,27	UBICAZIONE DELLA CONCESSIONE ZONA A (51,27)
<b>1022</b>	<b>CODICE E DENOMINAZIONE DELLA CONCESSIONE</b> <b>A.C 34.AG</b>	TITOLARI DELLA CONCESSIONE e relative quote di partecipazione (%) ENI (100) (r.u.)	PROVVEDIMENTI CONCERNENTI LA CONCESSIONE Data 7/7/2006 Natura del provvedimento Conferimento	Decorrenza 19/6/2004 L - 8	PERIODO DI VIGENZA 1° periodo 19/06/2024	SCADENZA 19/06/2024	AREA (km2) 147,3	UBICAZIONE DELLA CONCESSIONE ZONA A (147,3)

**ELENCO DELLE CONCESSIONI DI COLTIVAZIONE ACCORDATE NEL SOTTOFONDO MARINO - Aggiornamento 31/luglio/2019**

1023	CODICE E DENOMINAZIONE DELLA CONCESSIONE	TITOLARI DELLA CONCESSIONE e relative quote di partecipazione (%)	PROVVEDIMENTI CONCERNENTI LA CONCESSIONE			PERIODO DI VIGENZA	SCADENZA	AREA (km2)	UBICAZIONE DELLA CONCESSIONE
			Data	Natura del provvedimento	Decorrenza				
<b>A.C 35.AG</b>		ENI (80) (r.u.) ROCKHOPPER ITALIA (20)	14/12/2009	Conferimento	25/11/2002	LIV - 1	25/11/2022	ZONA A (76,56)	
			23/2/2015	Modifica denominazione sociale	3/12/2014	LIX - 2			
<b>1024</b>									
1024	CODICE E DENOMINAZIONE DELLA CONCESSIONE	TITOLARI DELLA CONCESSIONE e relative quote di partecipazione (%)	PROVVEDIMENTI CONCERNENTI LA CONCESSIONE			PERIODO DI VIGENZA	SCADENZA	AREA (km2)	UBICAZIONE DELLA CONCESSIONE
			Data	Natura del provvedimento	Decorrenza				
<b>A.C 36.AG</b>		ENI (60) (r.u.) EDISON E&P (40)	17/6/2013	Conferimento	21/2/2006	LVII - 6	21/02/2026	ZONA A (22,21)	
			17/6/2014	Rettifica	17/6/2013	LVIII - 6			
			1/8/2018	Trasferimento quote	1/7/2018	LXII - 7		(22,21)	
<b>1025</b>									
1025	CODICE E DENOMINAZIONE DELLA CONCESSIONE	TITOLARI DELLA CONCESSIONE e relative quote di partecipazione (%)	PROVVEDIMENTI CONCERNENTI LA CONCESSIONE			PERIODO DI VIGENZA	SCADENZA	AREA (km2)	UBICAZIONE DELLA CONCESSIONE
			Data	Natura del provvedimento	Decorrenza				
<b>B.C 23.AG</b>		ENI (100) (r.u.)	11/10/2013	Conferimento	21/9/2006	LVII - 10	21/09/2026	ZONA B (27,31)	
<b>1026</b>									
1026	CODICE E DENOMINAZIONE DELLA CONCESSIONE	TITOLARI DELLA CONCESSIONE e relative quote di partecipazione (%)	PROVVEDIMENTI CONCERNENTI LA CONCESSIONE			PERIODO DI VIGENZA	SCADENZA	AREA (km2)	UBICAZIONE DELLA CONCESSIONE
			Data	Natura del provvedimento	Decorrenza				
<b>G.C 1.AG</b>		ENI (60) (r.u.) EDISON E&P (40)	31/10/2014	Conferimento	31/10/2014	LVIII - 10	31/10/2034	ZONA G (145,6)	
			29/1/2015	Rettifica	31/10/2014	LIX - 2			
			12/7/2018	Modifica programma lavori	12/7/2018	LXII - 7			
			1/8/2018	Trasferimento quote	1/7/2018	LXII - 7			

ELENCO DELLE CONCESSIONI DI STOCCAGGIO ACCORDATE NELLA TERRAFERMA - Aggiornamento 31/luglio/2019

**CONCESSIONI DI STOCCAGGIO ACCORDATE NELLA TERRAFERMA**

Legge 26 aprile 1974, n. 170 e Decreto Legislativo 25 novembre 1996, n. 625

Nella terraferma sono vigenti n. 15 CONCESSIONI DI STOCCAGGIO per complessivi 933,34 Km<sup>2</sup>

Regione	Numero concessioni	Superficie (Km <sup>2</sup> )
ABRUZZO	2	101,03
BASILICATA	1	48,16
EMILIA ROMAGNA	5	388,01
LOMBARDIA	6	301,05
MOLISE	1	6,14
VENETO	1	88,95

Nota:  
Nella tabella i titoli afferenti a due o più regioni sono conteggiati più volte, una per ciascuna regione mentre a ciascuna regione viene attribuita la parte di area del titolo minerario ad essa afferente.

ELENCO DELLE CONCESSIONI DI STOCCAGGIO ACCORDATE NELLA TERRAFERMA - Aggiornamento 31/luglio/2019

CODICE E DENOMINAZIONE DELLA CONCESSIONE	TITOLARI DELLA CONCESSIONE e relative quote di partecipazione (%)	PROVVEDIMENTI CONCERNENTI LA CONCESSIONE		PERIODO DI VIGENZA	SCADENZA	AREA (km2)	UBICAZIONE DELLA CONCESSIONE
		Data	Natura del provvedimento				
<b>2794</b>							
<b>CELLINO STOCCAGGIO</b>	EDISON STOCCAGGIO (100) (r.u.)	10/12/1984	Natura del provvedimento	Decorrenza	10/12/2024	30,3786	ABRUZZO (30,38)
		16/7/1985	Conferimento	XXIX - 2			
		20/11/1987	Cambio intestazione	XXIX - 8			
		22/4/1991	Modifica programma lavori	XXXII - 2			
		12/5/1992	Trasferimento titolarità	XXXV - 12			
		2/9/1993	Cambio intestazione	XXXVI - 11			
		2/9/1993	Trasferimento titolarità	XXXVII - 10			
		23/11/2004	Cambio intestazione	XXXVII - 10			
		9/12/2014	Conferma	XLV - 10			
			Trasferimento	XLVIII - 12			
			Proroga	LVIII - 12			
<b>2810</b>							
<b>FIUME TRESTE STOCCAGGIO</b>	STOCCAGGI GAS ITALIA (STOGIT) (100) (r.u.)	21/6/1982	Natura del provvedimento	Decorrenza	21/06/2022	76,79	ABRUZZO (70,65)
		27/2/1991	Conferimento	XXVI - 7			
		13/2/1998	Modifica programma lavori	XXXV - 3			
		13/3/2000	Cambio intestazione	XLII - 3			
		11/2/2002	Ampliamento capacità di stoccaggio	XLIV - 4			
		22/2/2002	Conferma e delimitazione area	XLVI - 3			
		6/6/2011	Cambio intestazione	XLVI - 3			
			Proroga	LV - 7			
<b>2813</b>							
<b>SETTALA STOCCAGGIO</b>	STOCCAGGI GAS ITALIA (STOGIT) (100) (r.u.)	5/5/1999	Natura del provvedimento	Decorrenza	01/01/2017	50,73	LOMBARDIA (50,73)
		22/2/2002	Attribuzione	XLIII - 6			
		25/10/2010	Conferma	XLV - 11			
			Cambio intestazione	XLVI - 3			
			Autorizzazione ampliamento capacità di stoccaggio	LIV - 11			
<b>2814</b>							
<b>COLLALTO STOCCAGGIO</b>	EDISON STOCCAGGIO (100) (r.u.)	16/6/1994	Natura del provvedimento	Decorrenza	16/06/2024	88,95	VENETO (88,95)
		27/9/2001	Conferimento	XXXVIII - 7			
		23/11/2004	Conferma	XLV - 10			
		16/10/2009	Trasferimento	XLVIII - 12			
			Autorizzazione ampliamento centrale	LIII - 11			
<b>2892</b>							
<b>CORTEMAGGIORE STOCCAGGIO</b>	STOCCAGGI GAS ITALIA (STOGIT) (100) (r.u.)	5/5/1999	Natura del provvedimento	Decorrenza	01/01/2017	81,61	EMILIA ROMAGNA (81,61)
		15/10/2001	Attribuzione	XLIII - 6			
		22/2/2002	Conferma	XLV - 11			
			Cambio intestazione	XLVI - 3			

**ELENCO DELLE CONCESSIONI DI STOCCAGGIO ACCORDATE NELLA TERRAFERMA - Aggiornamento 31/luglio/2019**

<b>2896</b>	<b>CODICE E DENOMINAZIONE DELLA CONCESSIONE</b>	<b>TITOLARI DELLA CONCESSIONE e relative quote di partecipazione (%)</b>	<b>PROVVEDIMENTI CONCERNENTI LA CONCESSIONE</b>	<b>PERIODO DI VIGENZA</b>	<b>SCADENZA</b>	<b>AREA (km2)</b>	<b>UBICAZIONE DELLA CONCESSIONE</b>
	<b>RI PALTA STOCCAGGIO</b>	STOCCAGGI GAS ITALIA (STOGIT) (100) (r.u.)	Natura del provvedimento Attribuzione Conferma Cambio intestazione	1° periodo XLIII - 6 XLV - 10 XLVI - 3	01/01/2017	62,96	LOMBARDIA (62,96)
	Nota: Presentata in data 04/10/2012 istanza di ampliamento della capacità di stoccaggio. Presentata istanza di proroga pubblicata nel B.U.I.G. Anno LVIII - N. 1.						
<b>2903</b>	<b>CODICE E DENOMINAZIONE DELLA CONCESSIONE</b>	<b>TITOLARI DELLA CONCESSIONE e relative quote di partecipazione (%)</b>	<b>PROVVEDIMENTI CONCERNENTI LA CONCESSIONE</b>	<b>PERIODO DI VIGENZA</b>	<b>SCADENZA</b>	<b>AREA (km2)</b>	<b>UBICAZIONE DELLA CONCESSIONE</b>
	<b>BRUGHERIO STOCCAGGIO</b>	STOCCAGGI GAS ITALIA (STOGIT) (100) (r.u.)	Natura del provvedimento Attribuzione Conferma Cambio intestazione	1° periodo XLIII - 6 XLV - 10 XLVI - 3	01/01/2017	57,85	LOMBARDIA (57,85)
	Nota: Presentata istanza di proroga pubblicata nel B.U.I.G. Anno LVIII - N. 1.						
<b>2907</b>	<b>CODICE E DENOMINAZIONE DELLA CONCESSIONE</b>	<b>TITOLARI DELLA CONCESSIONE e relative quote di partecipazione (%)</b>	<b>PROVVEDIMENTI CONCERNENTI LA CONCESSIONE</b>	<b>PERIODO DI VIGENZA</b>	<b>SCADENZA</b>	<b>AREA (km2)</b>	<b>UBICAZIONE DELLA CONCESSIONE</b>
	<b>MINERBIO STOCCAGGIO</b>	STOCCAGGI GAS ITALIA (STOGIT) (100) (r.u.)	Natura del provvedimento Attribuzione Conferma Cambio intestazione	1° periodo XLIII - 6 XLV - 10 XLVI - 3	01/01/2017	68,61	EMILIA ROMAGNA (68,61)
	Nota: Presentata in data 21 dicembre 2012 istanza di ampliamento della capacità di stoccaggio. Presentata istanza di variazione del programma dei lavori pubblicata nel B.U.I.G. Anno LVII - N. 10. Presentata istanza di proroga pubblicata nel B.U.I.G. Anno LVIII - N. 1.						
<b>2912</b>	<b>CODICE E DENOMINAZIONE DELLA CONCESSIONE</b>	<b>TITOLARI DELLA CONCESSIONE e relative quote di partecipazione (%)</b>	<b>PROVVEDIMENTI CONCERNENTI LA CONCESSIONE</b>	<b>PERIODO DI VIGENZA</b>	<b>SCADENZA</b>	<b>AREA (km2)</b>	<b>UBICAZIONE DELLA CONCESSIONE</b>
	<b>SERGNANO STOCCAGGIO</b>	STOCCAGGI GAS ITALIA (STOGIT) (100) (r.u.)	Natura del provvedimento Attribuzione Conferma Cambio intestazione	1° periodo XLIII - 6 XLV - 11 XLVI - 3	01/01/2017	42,31	LOMBARDIA (42,31)
	Nota: Presentata istanza di proroga pubblicata nel B.U.I.G. Anno LVIII - N. 1.						
<b>2921</b>	<b>CODICE E DENOMINAZIONE DELLA CONCESSIONE</b>	<b>TITOLARI DELLA CONCESSIONE e relative quote di partecipazione (%)</b>	<b>PROVVEDIMENTI CONCERNENTI LA CONCESSIONE</b>	<b>PERIODO DI VIGENZA</b>	<b>SCADENZA</b>	<b>AREA (km2)</b>	<b>UBICAZIONE DELLA CONCESSIONE</b>
	<b>SABBIONCELLO STOCCAGGIO</b>	STOCCAGGI GAS ITALIA (STOGIT) (100) (r.u.)	Natura del provvedimento Attribuzione Ridenominazione e conferma Cambio intestazione	1° periodo XLIII - 6 XLV - 11 XLVI - 3	01/01/2017	100,15	EMILIA ROMAGNA (100,15)
	Nota: Presentata istanza di proroga pubblicata nel B.U.I.G. Anno LVIII - N. 1.						

**ELENCO DELLE CONCESSIONI DI STOCCAGGIO ACCORDATE NELLA TERRAFERMA - Aggiornamento 31/luglio/2019**

<b>2922</b>	<b>CODICE E DENOMINAZIONE DELLA CONCESSIONE</b> <b>ALFONSINE STOCCAGGIO</b> Nota: Presentata istanza di variazione del programma dei lavori pubblicata nel B.U.I.G. Anno LVII - N. 10. Presentata istanza di proroga pubblicata nel B.U.I.G. Anno LVIII - N. 1.	<b>TITOLARI DELLA CONCESSIONE e relative quote di partecipazione (%)</b> STOCCAGGI GAS ITALIA (STOGIT) (100) (r.u.)	<b>PROVVEDIMENTI CONCERNENTI LA CONCESSIONE</b> Data 4/8/1999 27/9/2001 22/2/2002 Natura del provvedimento Attribuzione Conferma Cambio intestazione	<b>PERIODO DI VIGENZA</b> 1° periodo 01/01/2017	<b>AREA (km2)</b> 85,88	<b>UBICAZIONE DELLA CONCESSIONE</b> EMILIA ROMAGNA (85,88)
<b>2923</b>	<b>CODICE E DENOMINAZIONE DELLA CONCESSIONE</b> <b>BORDOLANO STOCCAGGIO</b> Nota: Data di scadenza variata ai sensi del Decreto Legge 18 ottobre 2012 n. 179 (articolo 34, comma 18).	<b>TITOLARI DELLA CONCESSIONE e relative quote di partecipazione (%)</b> STOCCAGGI GAS ITALIA (STOGIT) (100) (r.u.)	<b>PROVVEDIMENTI CONCERNENTI LA CONCESSIONE</b> Data 6/11/2001 20/6/2003 28/12/2011 Natura del provvedimento Conferimento Cambio intestazione Approvazione nuovo programma lavori	<b>PERIODO DI VIGENZA</b> 1° periodo 06/11/2021	<b>AREA (km2)</b> 62,97	<b>UBICAZIONE DELLA CONCESSIONE</b> LOMBARDIA (62,97)
<b>2924</b>	<b>CODICE E DENOMINAZIONE DELLA CONCESSIONE</b> <b>SAN POTTO E COTIGNOLA STOCCAGGIO</b> Nota: Data di scadenza variata ai sensi del Decreto Legge 18 ottobre 2012 n. 179 (articolo 34, comma 18).	<b>TITOLARI DELLA CONCESSIONE e relative quote di partecipazione (%)</b> EDISON STOCCAGGIO (90) (r.u.) BLUGAS INFRASTRUTTURE (10)	<b>PROVVEDIMENTI CONCERNENTI LA CONCESSIONE</b> Data 24/4/2009 9/11/2012 Natura del provvedimento Conferimento Differimento termine conclusione lavori	<b>PERIODO DI VIGENZA</b> 1° periodo 24/04/2039	<b>AREA (km2)</b> 51,76	<b>UBICAZIONE DELLA CONCESSIONE</b> EMILIA ROMAGNA (51,76)
<b>2925</b>	<b>CODICE E DENOMINAZIONE DELLA CONCESSIONE</b> <b>CORNEGLIANO STOCCAGGIO</b> Nota: Data di scadenza variata ai sensi del Decreto Legge 18 ottobre 2012 n. 179 (articolo 34, comma 18).	<b>TITOLARI DELLA CONCESSIONE e relative quote di partecipazione (%)</b> ITAL GAS STORAGE (100) (r.u.)	<b>PROVVEDIMENTI CONCERNENTI LA CONCESSIONE</b> Data 15/3/2011 14/3/2012 14/3/2013 7/11/2013 10/3/2014 30/6/2014 10/3/2015 Natura del provvedimento Conferimento Differimento termine inizio lavori Differimento termine inizio lavori Differimento termine inizio lavori Ridefinizione termine emanazione decreto esproprio Differimento termine inizio lavori Differimento termine inizio lavori	<b>PERIODO DI VIGENZA</b> 1° periodo 15/03/2031	<b>AREA (km2)</b> 24,23	<b>UBICAZIONE DELLA CONCESSIONE</b> LOMBARDIA (24,23)
<b>2926</b>	<b>CODICE E DENOMINAZIONE DELLA CONCESSIONE</b> <b>CUGNO LE MACINE STOCCAGGIO</b> Nota: Data di scadenza variata ai sensi del Decreto Legge 18 ottobre 2012 n. 179 (articolo 34, comma 18).	<b>TITOLARI DELLA CONCESSIONE e relative quote di partecipazione (%)</b> GEOASTOCK (100) (r.u.)	<b>PROVVEDIMENTI CONCERNENTI LA CONCESSIONE</b> Data 2/8/2012 12/9/2013 1/9/2014 18/6/2015 25/5/2016 13/6/2018 Natura del provvedimento Conferimento Differimento termine inizio lavori Differimento termine inizio lavori Differimento termine inizio lavori Differimento termine inizio lavori Differimento termine inizio lavori	<b>PERIODO DI VIGENZA</b> 1° periodo 02/08/2032	<b>AREA (km2)</b> 48,16	<b>UBICAZIONE DELLA CONCESSIONE</b> BASILICATA (48,16)

**ELENCO DEI PERMESSI DI RICERCA DI RISORSE GEOTERMICHE ACCORDATI NELLA TERRAFERMA - Aggiornamento 31/luglio/2019**

**PERMESSI DI RICERCA DI RISORSE GEOTERMICHE ACCORDATI NELLA TERRAFERMA**

Decreto Legislativo 11 febbraio 2010, n. 22

Nella terraferma sono vigenti n. 36 PERMESSI DI RICERCA DI RISORSE GEOTERMICHE per complessivi 3232,27 Km<sup>2</sup>

Regione	Numero permessi	Superficie (Km <sup>2</sup> )
LAZIO	8	392,90
LOMBARDIA	2	80,70
SARDEGNA	3	277,42
SICILIA	1	6,49
TOSCANA	23	2.474,76

Nota:  
Nella tabella i titoli afferenti a due o più regioni sono conteggiati più volte, una per ciascuna regione mentre a ciascuna regione viene attribuita la parte di area del titolo minerario ad essa afferente.

**ELENCO DEI PERMESSI DI RICERCA DI RISORSE GEOTERMICHE ACCORDATI NELLA TERRAFERMA - Aggiornamento 31/luglio/2019**

<b>350</b>	<b>CODICE E DENOMINAZIONE DEL PERMESSO</b> <b>PANTELLERIA</b> Nota: Accordato con D.A. n.126 del 13 aprile 2011 il prolungamento della vigenza con lo slittamento della scadenza del titolo minerario dal 22 febbraio 2011 al 22 dicembre 2013.	TITOLARI DEL PERMESSO e relative quote di partecipazione (%) GEOTERMICA (100) (r.u.)	PROVVEDIMENTI CONCERNENTI IL PERMESSO Data 11/12/2004 13/4/2011 Natura del provvedimento Conferimento Prolungamento vigenza	PERMESSO Decorrenza 22/2/2004 13/4/2011 BUIG -	PERIODO DI VIGENZA 1° periodo	SCADENZA 22/12/2013	AREA (km2) 6,495	UBICAZIONE DEL PERMESSO SICILIA (6,49)
<b>351</b>	<b>CODICE E DENOMINAZIONE DEL PERMESSO</b> <b>FRANCIACORTA</b>	TITOLARI DEL PERMESSO e relative quote di partecipazione (%) COGEME (100) (r.u.)	PROVVEDIMENTI CONCERNENTI IL PERMESSO Data 31/5/2010 Natura del provvedimento Conferimento	PERMESSO Decorrenza 31/5/2010 BUIG LV - 1	PERIODO DI VIGENZA 1° periodo	SCADENZA 31/05/2012	AREA (km2) 78,2	UBICAZIONE DEL PERMESSO LOMBARDIA (78,2)
<b>352</b>	<b>CODICE E DENOMINAZIONE DEL PERMESSO</b> <b>BOCCHEGGIANO</b>	TITOLARI DEL PERMESSO e relative quote di partecipazione (%) ENEL GREEN POWER (100) (r.u.)	PROVVEDIMENTI CONCERNENTI IL PERMESSO Data 6/6/2011 23/2/2016 12/10/2018 Natura del provvedimento Conferimento Proroga Riconoscimento risorsa geotermica nazionale	PERMESSO Decorrenza 6/6/2011 23/6/2016 12/10/2018 BUIG LVI - 1 - 13 LXIII - 3	PERIODO DI VIGENZA 1° periodo	SCADENZA 22/04/2018	AREA (km2) 233,8	UBICAZIONE DEL PERMESSO TOSCANA (233,8)
<b>354</b>	<b>CODICE E DENOMINAZIONE DEL PERMESSO</b> <b>CINIGIANO</b>	TITOLARI DEL PERMESSO e relative quote di partecipazione (%) GESTO ITALIA (100) (r.u.)	PROVVEDIMENTI CONCERNENTI IL PERMESSO Data 21/3/2011 25/2/2016 Natura del provvedimento Conferimento Proroga e riduzione	PERMESSO Decorrenza 21/3/2011 25/2/2016 BUIG LV - 5 -	PERIODO DI VIGENZA 1° periodo	SCADENZA 20/03/2018	AREA (km2) 85,76	UBICAZIONE DEL PERMESSO TOSCANA (85,76)
<b>356</b>	<b>CODICE E DENOMINAZIONE DEL PERMESSO</b> <b>MAZZOLLA</b>	TITOLARI DEL PERMESSO e relative quote di partecipazione (%) GESTO ITALIA (100) (r.u.)	PROVVEDIMENTI CONCERNENTI IL PERMESSO Data 21/3/2011 25/3/2019 Natura del provvedimento Conferimento Riconoscimento risorsa geotermica nazionale	PERMESSO Decorrenza 21/3/2011 25/3/2019 BUIG LV - 5 LXIII - 3	PERIODO DI VIGENZA 1° periodo	SCADENZA 20/03/2015	AREA (km2) 52,5	UBICAZIONE DEL PERMESSO TOSCANA (52,5)
<b>357</b>	<b>CODICE E DENOMINAZIONE DEL PERMESSO</b> <b>MENSANO</b>	TITOLARI DEL PERMESSO e relative quote di partecipazione (%) MAGMA ENERGY ITALIA (100) (r.u.)	PROVVEDIMENTI CONCERNENTI IL PERMESSO Data 6/6/2011 Natura del provvedimento Conferimento	PERMESSO Decorrenza 6/6/2011 BUIG LVI - 1	PERIODO DI VIGENZA 1° periodo	SCADENZA 08/05/2016	AREA (km2) 215,26	UBICAZIONE DEL PERMESSO TOSCANA (215,26)
<b>358</b>	<b>CODICE E DENOMINAZIONE DEL PERMESSO</b> <b>MONTE LABBRO</b>	TITOLARI DEL PERMESSO e relative quote di partecipazione (%) RENEWEM (100) (r.u.)	PROVVEDIMENTI CONCERNENTI IL PERMESSO Data 21/3/2011 Natura del provvedimento Conferimento	PERMESSO Decorrenza 21/3/2011 BUIG LV - 5	PERIODO DI VIGENZA 1° periodo	SCADENZA 20/03/2015	AREA (km2) 87,85	UBICAZIONE DEL PERMESSO TOSCANA (87,85)



ELENCO DEI PERMESSI DI RICERCA DI RISORSE GEOTERMICHE ACCORDATI NELLA TERRAFERMA - Aggiornamento 31/luglio/2019

<b>359</b>	<b>MURCI</b>	TITOLARI DEL PERMESSO e relative quote di partecipazione (%) ENEL GREEN POWER (100) (r.u.)	PROVVEDIMENTI CONCERNENTI IL PERMESSO Data 18/4/2011 25/2/2016 31/5/2018 Natura del provvedimento Conferimento Proroga Riconoscimento risorsa geotermica nazionale	PERMESSO Decorrenza 18/4/2011 25/2/2016 31/5/2018 BUIG LV - 5 - LXII - 6	PERIODO DI VIGENZA 1° periodo	SCADENZA 17/04/2018	AREA (km2) 262,7	UBICAZIONE DEL PERMESSO TOSCANA (262,7)
<b>362</b>	<b>POGGIO MONTONE</b>	TITOLARI DEL PERMESSO e relative quote di partecipazione (%) SORGENIA GEOTHERMAL (100) (r.u.)	PROVVEDIMENTI CONCERNENTI IL PERMESSO Data 6/6/2011 25/2/2016 22/7/2016 Natura del provvedimento Conferimento Proroga Riconoscimento risorsa geotermica nazionale	PERMESSO Decorrenza 6/6/2011 25/2/2016 22/7/2016 BUIG LVI - 1 - LX - 7	PERIODO DI VIGENZA 1° periodo	SCADENZA 21/06/2018	AREA (km2) 58,05	UBICAZIONE DEL PERMESSO TOSCANA (58,05)
<b>364</b>	<b>ROCCASTRADA</b>	TITOLARI DEL PERMESSO e relative quote di partecipazione (%) MAGMA ENERGY ITALIA (100) (r.u.)	PROVVEDIMENTI CONCERNENTI IL PERMESSO Data 14/10/2011 Natura del provvedimento Conferimento	PERMESSO Decorrenza 14/10/2011 BUIG LVI - 1	PERIODO DI VIGENZA 1° periodo	SCADENZA 14/04/2016	AREA (km2) 271,9	UBICAZIONE DEL PERMESSO TOSCANA (271,9)
<b>366</b>	<b>ROMA OVEST</b>	TITOLARI DEL PERMESSO e relative quote di partecipazione (%) DER (100) (r.u.)	PROVVEDIMENTI CONCERNENTI IL PERMESSO Data 12/2/2009 5/3/2013 Natura del provvedimento Conferimento Proroga	PERMESSO Decorrenza 12/2/2009 5/3/2013 BUIG - - 13	PERIODO DI VIGENZA 1° proroga	SCADENZA 12/02/2015	AREA (km2) 45	UBICAZIONE DEL PERMESSO LAZIO (45)
<b>367</b>	<b>MONTEBAMBOLI</b>	TITOLARI DEL PERMESSO e relative quote di partecipazione (%) ENEL GREEN POWER (100) (r.u.)	PROVVEDIMENTI CONCERNENTI IL PERMESSO Data 14/10/2011 23/2/2016 Natura del provvedimento Conferimento Proroga	PERMESSO Decorrenza 14/10/2011 23/2/2016 BUIG LVI - 1 -	PERIODO DI VIGENZA 1° periodo	SCADENZA 14/04/2018	AREA (km2) 225,96	UBICAZIONE DEL PERMESSO TOSCANA (225,96)
<b>368</b>	<b>MONTEGEMOLI</b>	TITOLARI DEL PERMESSO e relative quote di partecipazione (%) ENEL GREEN POWER (100) (r.u.)	PROVVEDIMENTI CONCERNENTI IL PERMESSO Data 14/10/2011 23/2/2016 Natura del provvedimento Conferimento Proroga	PERMESSO Decorrenza 14/10/2011 23/2/2016 BUIG LVI - 1 -	PERIODO DI VIGENZA 1° periodo	SCADENZA 14/04/2018	AREA (km2) 212,78	UBICAZIONE DEL PERMESSO TOSCANA (212,78)
<b>370</b>	<b>MONTE SANTA CROCE</b>	TITOLARI DEL PERMESSO e relative quote di partecipazione (%) SORGENIA GEOTHERMAL (100) (r.u.)	PROVVEDIMENTI CONCERNENTI IL PERMESSO Data 21/11/2011 Natura del provvedimento Conferimento	PERMESSO Decorrenza 21/11/2011 BUIG LVI - 1	PERIODO DI VIGENZA 1° periodo	SCADENZA 18/05/2016	AREA (km2) 15	UBICAZIONE DEL PERMESSO TOSCANA (15)

**ELENCO DEI PERMESSI DI RICERCA DI RISORSE GEOTERMICHE ACCORDATI NELLA TERRAFERMA - Aggiornamento 31/luglio/2019**

<b>374</b>	<b>CODICE E DENOMINAZIONE DEL PERMESSO</b> <b>LE CASCINELLE</b> Nota: Il permesso deriva dall'unione dei precedenti permessi di ricerca LE CASCINELLE e CELLE SUL RIGO	TITOLARI DEL PERMESSO e relative quote di partecipazione (%) SORGENIA GEOTHERMAL (100) (r.u.)	PROVVEDIMENTI CONCERNENTI IL PERMESSO Data 7/3/2012 23/2/2016 12/10/2018 Natura del provvedimento Conferimento Unificazione Riconoscimento risorsa geotermica nazionale	PERIODO DI VIGENZA BUIG LVI - 11 LXIII - 3	SCADENZA 23/03/2017	AREA (km2) 100,89	UBICAZIONE DEL PERMESSO TOSCANA (100,89)
<b>375</b>	<b>CODICE E DENOMINAZIONE DEL PERMESSO</b> <b>BAGNOLO</b>	TITOLARI DEL PERMESSO e relative quote di partecipazione (%) TOSCO GEO (100) (r.u.)	PROVVEDIMENTI CONCERNENTI IL PERMESSO Data 7/3/2012 Natura del provvedimento Conferimento	PERIODO DI VIGENZA BUIG LVI - 11	SCADENZA 02/09/2016	AREA (km2) 20	UBICAZIONE DEL PERMESSO TOSCANA (20)
<b>377</b>	<b>CODICE E DENOMINAZIONE DEL PERMESSO</b> <b>CASTIGLIONE D'ORCIA</b>	TITOLARI DEL PERMESSO e relative quote di partecipazione (%) TOSCO GEO (100) (r.u.)	PROVVEDIMENTI CONCERNENTI IL PERMESSO Data 6/4/2012 Natura del provvedimento Conferimento	PERIODO DI VIGENZA BUIG LVI - 11	SCADENZA 02/10/2016	AREA (km2) 60,5	UBICAZIONE DEL PERMESSO TOSCANA (60,5)
<b>379</b>	<b>CODICE E DENOMINAZIONE DEL PERMESSO</b> <b>GUARDISTALLO</b>	TITOLARI DEL PERMESSO e relative quote di partecipazione (%) GEOTHERMICS ITALY (100) (r.u.)	PROVVEDIMENTI CONCERNENTI IL PERMESSO Data 15/6/2012 Natura del provvedimento Conferimento	PERIODO DI VIGENZA BUIG LVI - 11	SCADENZA 11/12/2016	AREA (km2) 87,5	UBICAZIONE DEL PERMESSO TOSCANA (87,5)
<b>382</b>	<b>CODICE E DENOMINAZIONE DEL PERMESSO</b> <b>PERETA</b>	TITOLARI DEL PERMESSO e relative quote di partecipazione (%) FUTURO ENERGIA (100) (r.u.)	PROVVEDIMENTI CONCERNENTI IL PERMESSO Data 15/6/2012 Natura del provvedimento Conferimento	PERIODO DI VIGENZA BUIG LVI - 11	SCADENZA 11/12/2016	AREA (km2) 88,6	UBICAZIONE DEL PERMESSO TOSCANA (88,6)
<b>383</b>	<b>CODICE E DENOMINAZIONE DEL PERMESSO</b> <b>MONTALCINO</b>	TITOLARI DEL PERMESSO e relative quote di partecipazione (%) GESTO ITALIA (100) (r.u.)	PROVVEDIMENTI CONCERNENTI IL PERMESSO Data 10/8/2012 Natura del provvedimento Conferimento	PERIODO DI VIGENZA BUIG LVI - 11	SCADENZA 10/08/2016	AREA (km2) 65,47	UBICAZIONE DEL PERMESSO TOSCANA (65,47)
<b>387</b>	<b>CODICE E DENOMINAZIONE DEL PERMESSO</b> <b>POMONTE</b>	TITOLARI DEL PERMESSO e relative quote di partecipazione (%) TERRA ENERGY (100) (r.u.)	PROVVEDIMENTI CONCERNENTI IL PERMESSO Data 26/11/2012 Natura del provvedimento Conferimento	PERIODO DI VIGENZA BUIG - 13	SCADENZA 24/05/2017	AREA (km2) 88,5	UBICAZIONE DEL PERMESSO TOSCANA (88,5)

**ELENCO DEI PERMESSI DI RICERCA DI RISORSE GEOTERMICHE ACCORDATI NELLA TERRAFERMA - Aggiornamento 31/luglio/2019**

<b>388</b>	<b>CODICE E DENOMINAZIONE DEL PERMESSO</b> <b>MONITORIO</b>	TITOLARI DEL PERMESSO e relative quote di partecipazione (%) SORGENIA GEOTHERMAL (100) (r.u.)	PROVVEDIMENTI CONCERNENTI IL PERMESSO Natura del provvedimento Conferimento Riduzione area	PERIODO DI VIGENZA 1° periodo	SCADENZA 18/06/2017	AREA (km2) 101,07	UBICAZIONE DEL PERMESSO TOSCANA (59,28) LAZIO (41,79)
			Data 18/6/2013 9/12/2014	Decorrenza 18/6/2013 9/12/2014			
				BUIG - 13			
<b>389</b>	<b>CODICE E DENOMINAZIONE DEL PERMESSO</b> <b>LAGO DI VICO</b>	TITOLARI DEL PERMESSO e relative quote di partecipazione (%) GEOTHERMICS ITALY (100) (r.u.)	PROVVEDIMENTI CONCERNENTI IL PERMESSO Natura del provvedimento Conferimento	PERIODO DI VIGENZA 1° periodo	SCADENZA 23/10/2016	AREA (km2) 103,27	UBICAZIONE DEL PERMESSO LAZIO (103,27)
			Data 23/10/2012	Decorrenza 23/10/2012			
				BUIG - 13			
<b>390</b>	<b>CODICE E DENOMINAZIONE DEL PERMESSO</b> <b>PIANA DEL DIAVOLO</b>	TITOLARI DEL PERMESSO e relative quote di partecipazione (%) GEOTHERMICS ITALY (100) (r.u.)	PROVVEDIMENTI CONCERNENTI IL PERMESSO Natura del provvedimento Conferimento	PERIODO DI VIGENZA 1° periodo	SCADENZA 25/09/2016	AREA (km2) 40,75	UBICAZIONE DEL PERMESSO LAZIO (40,75)
			Data 13/8/2012	Decorrenza 25/9/2012			
				BUIG - 13			
<b>391</b>	<b>CODICE E DENOMINAZIONE DEL PERMESSO</b> <b>TOBIA</b>	TITOLARI DEL PERMESSO e relative quote di partecipazione (%) COGEME (100) (r.u.)	PROVVEDIMENTI CONCERNENTI IL PERMESSO Natura del provvedimento Conferimento	PERIODO DI VIGENZA 1° periodo	SCADENZA 14/08/2016	AREA (km2) 14,75	UBICAZIONE DEL PERMESSO LAZIO (14,75)
			Data 26/7/2012	Decorrenza 14/8/2012			
				BUIG - 13			
<b>392</b>	<b>CODICE E DENOMINAZIONE DEL PERMESSO</b> <b>VALLE DI SUIJO</b>	TITOLARI DEL PERMESSO e relative quote di partecipazione (%) LA R.E.P. AMBIENTE (100) (r.u.)	PROVVEDIMENTI CONCERNENTI IL PERMESSO Natura del provvedimento Conferimento	PERIODO DI VIGENZA 1° periodo	SCADENZA 25/09/2016	AREA (km2) 18,07	UBICAZIONE DEL PERMESSO LAZIO (18,07)
			Data 17/9/2012	Decorrenza 25/9/2012			
				BUIG - 13			
<b>394</b>	<b>CODICE E DENOMINAZIONE DEL PERMESSO</b> <b>SCANSANO</b>	TITOLARI DEL PERMESSO e relative quote di partecipazione (%) TERRA ENERGY (100) (r.u.)	PROVVEDIMENTI CONCERNENTI IL PERMESSO Natura del provvedimento Conferimento	PERIODO DI VIGENZA 1° periodo	SCADENZA 24/05/2017	AREA (km2) 49	UBICAZIONE DEL PERMESSO TOSCANA (49)
			Data 26/11/2012	Decorrenza 26/11/2012			
				BUIG - 13			
<b>396</b>	<b>CODICE E DENOMINAZIONE DEL PERMESSO</b> <b>IGIA RISORSE GEOTERMICHE</b>	TITOLARI DEL PERMESSO e relative quote di partecipazione (%) SARAS (100) (r.u.)	PROVVEDIMENTI CONCERNENTI IL PERMESSO Natura del provvedimento Conferimento Rettifica	PERIODO DI VIGENZA 1° periodo	SCADENZA 20/06/2016	AREA (km2) 122,22	UBICAZIONE DEL PERMESSO SARDEGNA (122,22)
			Data 20/6/2013 25/3/2014	Decorrenza 20/6/2013 20/6/2013			
				BUIG LVII - 7 LVIII - 3			

**ELENCO DEI PERMESSI DI RICERCA DI RISORSE GEOTERMICHE ACCORDATI NELLA TERRAFERMA - Aggiornamento 31/luglio/2019**

<b>398</b>	<b>CODICE E DENOMINAZIONE DEL PERMESSO</b> <b>CELLERE</b>	TITOLARI DEL PERMESSO e relative quote di partecipazione (%) SORGENIA GEOTHERMAL (100) (r.u.)	PROVVEDIMENTI CONCERNENTI IL PERMESSO Data 20/5/2011 Natura del provvedimento Conferimento	PERIODO DI VIGENZA BUIG - 13 8/10/2013	SCADENZA 08/10/2017	AREA (km2) 106,56	UBICAZIONE DEL PERMESSO LAZIO (106,56)
<b>399</b>	<b>CODICE E DENOMINAZIONE DEL PERMESSO</b> <b>LA VEDUTA</b>	TITOLARI DEL PERMESSO e relative quote di partecipazione (%) SORGENIA GEOTHERMAL (100) (r.u.)	PROVVEDIMENTI CONCERNENTI IL PERMESSO Data - Natura del provvedimento -	PERIODO DI VIGENZA BUIG - -	SCADENZA -	AREA (km2) 22,71	UBICAZIONE DEL PERMESSO LAZIO (22,71)
	Nota: In attesa di pubblicazione sul Bollettino ufficiale della regione Lazio. La pubblicazione sul BURL determinerà la data di decorrenza e di scadenza del permesso.						
<b>400</b>	<b>CODICE E DENOMINAZIONE DEL PERMESSO</b> <b>CAMPIGLIA D'ORCIA</b>	TITOLARI DEL PERMESSO e relative quote di partecipazione (%) TOSCO GEO (100) (r.u.)	PROVVEDIMENTI CONCERNENTI IL PERMESSO Data 27/6/2011 Natura del provvedimento Conferimento	PERIODO DI VIGENZA BUIG - 13 27/7/2011	SCADENZA 18/01/2018	AREA (km2) 55,4	UBICAZIONE DEL PERMESSO TOSCANA (55,4)
<b>401</b>	<b>CODICE E DENOMINAZIONE DEL PERMESSO</b> <b>LA GRASCETA</b>	TITOLARI DEL PERMESSO e relative quote di partecipazione (%) SORGENIA GEOTHERMAL (100) (r.u.)	PROVVEDIMENTI CONCERNENTI IL PERMESSO Data 22/5/2013 3/7/2013 Natura del provvedimento Conferimento Cambio intestazione	PERIODO DI VIGENZA BUIG - 13 - 22/5/2013 3/7/2013	SCADENZA 15/10/2017	AREA (km2) 7,56	UBICAZIONE DEL PERMESSO TOSCANA (7,56)
<b>403</b>	<b>CODICE E DENOMINAZIONE DEL PERMESSO</b> <b>RIPA D'ORCIA</b>	TITOLARI DEL PERMESSO e relative quote di partecipazione (%) TOSCO GEO (100) (r.u.)	PROVVEDIMENTI CONCERNENTI IL PERMESSO Data - Natura del provvedimento -	PERIODO DI VIGENZA BUIG - -	SCADENZA 18/01/2018	AREA (km2) 70,5	UBICAZIONE DEL PERMESSO TOSCANA (70,5)
<b>405</b>	<b>CODICE E DENOMINAZIONE DEL PERMESSO</b> <b>MALPAGA</b>	TITOLARI DEL PERMESSO e relative quote di partecipazione (%) MALPAGA (100) (r.u.)	PROVVEDIMENTI CONCERNENTI IL PERMESSO Data 29/10/2014 Natura del provvedimento Conferimento	PERIODO DI VIGENZA BUIG - 13 29/10/2014	SCADENZA 29/10/2017	AREA (km2) 2,5	UBICAZIONE DEL PERMESSO LOMBARDIA (2,5)
<b>406</b>	<b>CODICE E DENOMINAZIONE DEL PERMESSO</b> <b>SAN GAVINO MONREALE</b>	TITOLARI DEL PERMESSO e relative quote di partecipazione (%) TOSCO GEO (100) (r.u.)	PROVVEDIMENTI CONCERNENTI IL PERMESSO Data 9/3/2015 Natura del provvedimento Conferimento	PERIODO DI VIGENZA BUIG LIX - 3 9/3/2015	SCADENZA 09/03/2019	AREA (km2) 84,7	UBICAZIONE DEL PERMESSO SARDEGNA (84,7)

**ELENCO DEI PERMESSI DI RICERCA DI RISORSE GEOTERMICHE ACCORDATI NELLA TERRAFERMA - Aggiornamento 31/luglio/2019**

409

CODICE E DENOMINAZIONE DEL PERMESSO	TITOLARI DEL PERMESSO e relative quote di partecipazione (%)	PROVVEDIMENTI CONCERNENTI IL PERMESSO		PERIODO DI VIGENZA	SCADENZA	AREA (km2)	UBICAZIONE DEL PERMESSO		
		Data	Natura del provvedimento					Decorrenza	BUIG
<b>SARDARA</b>	TOSCO GEO (100) (r.u.)	4/2/2016	Conferimento	4/2/2016	LX - 4	1° periodo	04/02/2020	70,5	SARDEGNA (70,5)

ELENCO DELLE CONCESSIONI DI COLTIVAZIONE DI RISORSE GEOTERMICHE ACCORDATE NELLA TERRAFERMA - Aggiornamento 31/luglio/2019

**CONCESSIONI DI COLTIVAZIONE DI RISORSE GEOTERMICHE ACCORDATE NELLA TERRAFERMA**

Decreto Legislativo 11 febbraio 2010, n. 22

Nella terraferma sono vigenti n. 11 CONCESSIONI DI COLTIVAZIONE DI RISORSE GEOTERMICHE per complessivi 638,34 Km<sup>2</sup>

Regione	Numero concessioni	Superficie (Km <sup>2</sup> )
EMILIA ROMAGNA	1	31,72
LAZIO	1	111,15
TOSCANA	8	492,95
VENETO	1	2,52

Nota:  
Nella tabella i titoli afferenti a due o più regioni sono conteggiati più volte, una per ciascuna regione mentre a ciascuna regione viene attribuita la parte di area del titolo minerario ad essa afferente.



**ELENCO DELLE CONCESSIONI DI COLTIVAZIONE DI RISORSE GEOTERMICHE ACCORDATE NELLA TERRAFERMA - Aggiornamento 31/luglio/2019**

17	CODICE E DENOMINAZIONE DELLA CONCESSIONE	TITOLARI DELLA CONCESSIONE e relative quote di partecipazione (%)	PROVVEDIMENTI CONCERNENTI LA CONCESSIONE		PERIODO DI VIGENZA	SCADENZA	AREA (km2)	UBICAZIONE DELLA CONCESSIONE
			Data	Natura del provvedimento				
	<b>VICENZA</b>	AIM SERVIZI A RETE (100) (r.u.)	22/7/1985	Natura del provvedimento Conferimento	-	22/07/2015	2,52	VENETO (2,52)
			13/2/1998	Cambio intestazione quota	XLII - 3			
			16/3/1999	Classificazione conferma e ripermetratura	XLIII - 4			
<b>21</b>	<b>CANNETO</b>	ENEL GREEN POWER (100) (r.u.)	1/8/1991	Natura del provvedimento Conferimento	XXXVI - 4	09/07/2020	52,74	TOSCANA (52,74)
			21/10/1994	Ripermetratura	XXXVIII - 11			
			10/3/2000	Trasferimento	XLIV - 5			
			28/12/2001	Modifica denominazione sociale	LIV - 1			
			16/8/2005	Trasferimento	LIV - 1			
			5/2/2009	Trasferimento	LIV - 1			
<b>22</b>	<b>LARDERELLO</b>	ENEL GREEN POWER (100) (r.u.)	7/3/1994	Natura del provvedimento Classificazione unificazione e ripermetratura	XXXVIII - 4	07/03/2024	82,74	TOSCANA (82,74)
			10/3/2000	Trasferimento	XLIV - 5			
			28/12/2001	Modifica denominazione sociale	LIV - 1			
			19/10/2004	Modifica programma lavori	XLIX - 2			
			16/8/2005	Trasferimento	LIV - 1			
			5/2/2009	Trasferimento	LIV - 1			
<b>23</b>	<b>LUSTIGNANO</b>	ENEL GREEN POWER (100) (r.u.)	7/3/1994	Natura del provvedimento Classificazione unificazione e ripermetratura	XXXVIII - 4	07/03/2024	77,85	TOSCANA (77,85)
			10/3/2000	Trasferimento	XLIV - 5			
			28/12/2001	Modifica denominazione sociale	LIV - 1			
			16/8/2005	Trasferimento	LIV - 1			
			5/2/2009	Trasferimento	LIV - 1			
<b>26</b>	<b>TRAVALE</b>	ENEL GREEN POWER (100) (r.u.)	30/12/1994	Natura del provvedimento Classificazione unificazione e ripermetratura	XXXIX - 1	30/12/2024	85,39	TOSCANA (85,39)
			10/3/2000	Trasferimento	XLIV - 5			
			28/12/2001	Modifica denominazione sociale	LIV - 1			
			16/8/2005	Trasferimento	LIV - 1			
			5/2/2009	Trasferimento	LIV - 1			



**ELENCO DELLE CONCESSIONI DI COLTIVAZIONE DI RISORSE GEOTERMICHE ACCORDATE NELLA TERRAFERMA - Aggiornamento 31/luglio/2019**

28

CODICE E DENOMINAZIONE DELLA CONCESSIONE	TITOLARI DELLA CONCESSIONE e relative quote di partecipazione (%)	PROVVEDIMENTI CONCERNENTI LA CONCESSIONE		PERIODO DI VIGENZA	SCADENZA	AREA (km2)	UBICAZIONE DELLA CONCESSIONE	
		Data	Natura del provvedimento					Decorrenza
<b>CHIUSDINO</b>	ENEL GREEN POWER (100) (r.u.)	29/1/1999	Natura del provvedimento	3/1/1999	1° periodo 03/01/2029	45,2	TOSCANA (45,2)	
		10/3/2000	Classificazione e conferimento	1/10/1999				XLIII - 3
		1/10/2001	Trasferimento	1/10/2001				XLIV - 5
		28/12/2001	Modifica programma lavori	1/10/2001				XLV - 11
		16/8/2005	Modifica denominazione sociale	28/12/2001				LIV - 1
		5/2/2009	Trasferimento	1/6/2005				LIV - 1
		Trasferimento	1/12/2008	LIV - 1				

32

CODICE E DENOMINAZIONE DELLA CONCESSIONE	TITOLARI DELLA CONCESSIONE e relative quote di partecipazione (%)	PROVVEDIMENTI CONCERNENTI LA CONCESSIONE		PERIODO DI VIGENZA	SCADENZA	AREA (km2)	UBICAZIONE DELLA CONCESSIONE	
		Data	Natura del provvedimento					Decorrenza
<b>VALENTANO</b>	ERGA (100) (r.u.)	9/10/1986	Natura del provvedimento	9/10/1986	1° periodo 09/10/2011	111,15	LAZIO (111,15)	
		26/2/1993	Conferimento	7/7/1992				-
		3/4/1994	Trasferimento quota	3/4/1994				XXXVII - 9
			Classificazione conferma e ripermetratura					XXXVIII - 4
		9/10/1995	Ampliamento	9/10/1995				XXXIX - 11
		10/3/2000	Trasferimento	1/10/1999				XLIV - 5
21/10/2016	Riperimetratura	21/10/2016	LX - 11					

**ELENCO DELLE DITTE TITOLARI, RAPPRESENTANTI UNICHE E CONTITOLARI DI TITOLI MINERARI PER LA RICERCA E LA COLTIVAZIONE DI IDROCARBURI E DI RISORSE GEOTERMICHE**

Aggiornamento 31/luglio/2019

**RICERCA E COLTIVAZIONE DI IDROCARBURI**

**ALEANNA ITALIA**

S.r.l. (c.f. n. 10708691000) con sede legale in Roma, Viale Manlio Gelsomini, 14 (C.a.p. 00153)

**TITOLI IN CUI LA DITTA E' PRESENTE**

PERMESSI DI RICERCA IN TERRAFERMA		
	Numero titoli	Superficie pro-quota (Kmq)
Unico titolare	4	1.987,84
	CASCINA GRAZIOSA BOSCONERO PORTOMAGGIORE SAN MARCO	
Rappresentante unico	1	107,55
	JOLANDA DI SAVOIA	
Totale	5	2.095,39

**JOINT-VENTURES**

GEOGAS	
	JOLANDA DI SAVOIA

PERMESSI DI RICERCA NEL SOTTOFONDO MARINO		
	Numero titoli	Superficie pro-quota (Kmq)
Unico titolare	1	529,30
	B.R273.EN	
Totale	1	529,30

CONCESSIONI DI COLTIVAZIONE IN TERRAFERMA		
	Numero titoli	Superficie pro-quota (Kmq)
Unico titolare	1	14,75
	BAGNACAVALLO	
Totale	1	14,75

Complessivamente ALEANNA ITALIA è presente in 7 titoli per una superficie pro-quota totale di 2.639,44 Kmq

**ALEANNA RESOURCES**

LLC (c.f. n. 01126490778), con sede legale in Delaware (U.S.A.), sede secondaria in Matera, Via XX Settembre, 45 (C.a.p. 75100) e sede operativa in Roma, Viale della Piramide Cestia, 31 (C.a.p. 00153)

**TITOLI IN CUI LA DITTA E' PRESENTE**

PERMESSI DI RICERCA IN TERRAFERMA		
	Numero titoli	Superficie pro-quota (Kmq)
Unico titolare	6	1.329,05
	BELGIOIOSO FANTOZZA BUGIA PONTE DEI GRILLI PONTE DEL DIAVOLO CORTE DEI SIGNORI	
Rappresentante unico	1	89,14
	LA PROSPERA	
Totale	7	1.418,19

**JOINT-VENTURES**

PETROREP ITALIANA	
	LA PROSPERA

Complessivamente ALEANNA RESOURCES è presente in 7 titoli per una superficie pro-quota totale di 1.418,19 Kmq

**ELENCO DELLE DITTE - Aggiornamento 31/luglio/2019  
RICERCA E COLTIVAZIONE DI IDROCARBURI**

**APENNINE ENERGY**

S.p.A. (c.f. n. 01348720358), con sede legale ed uffici in San Donato Milanese (MI), Via XXV Aprile, 5 (C.a.p. 20097)

**TITOLI IN CUI LA DITTA E' PRESENTE**

PERMESSI DI RICERCA IN TERRAFERMA		
	Numero titoli	Superficie pro-quota (Kmq)
Unico titolare	3	781,05
	S. MARIA GORETTI CARITA' BADILE	
Totale	3	781,05

PERMESSI DI RICERCA NEL SOTTOFONDO MARINO		
	Numero titoli	Superficie pro-quota (Kmq)
Unico titolare	1	63,13
	D.R 74.AP	
Totale	1	63,13

CONCESSIONI DI COLTIVAZIONE IN TERRAFERMA		
	Numero titoli	Superficie pro-quota (Kmq)
Unico titolare	3	17,91
	CASA TONETTO SAN LORENZO RAPAGNANO	
Totale	3	17,91

Complessivamente APENNINE ENERGY è presente in 7 titoli per una superficie pro-quota totale di 862,09 Kmq

**ASCENT RESOURCES ITALIA**

S.r.l. (c.f. n. 13140670152) con sede legale in Roma, Via Cassia 1020 (C.a.p. 00189) e sede amministrativa in San Donato Milanese (MI), Via Emilia, 20 (C.a.p. 20097)

**TITOLI IN CUI LA DITTA E' PRESENTE**

PERMESSI DI RICERCA IN TERRAFERMA		
	Numero titoli	Superficie pro-quota (Kmq)
Rappresentante unico	1	188,28
	FIUME ARNONE	
Totale	1	188,28

Complessivamente ASCENT RESOURCES ITALIA è presente in 1 titolo per una superficie pro-quota totale di 188,28 Kmq

**JOINT-VENTURES**

ITALMIN ENERGIA	FIUME ARNONE
-----------------	--------------

**AUDAX ENERGY**

S.r.l. (c.f. n. 09986991009), con sede in Roma, Via Antonio Nibby, 7 (C.a.p. 00161)

**TITOLI IN CUI LA DITTA E' PRESENTE**

PERMESSI DI RICERCA NEL SOTTOFONDO MARINO		
	Numero titoli	Superficie pro-quota (Kmq)
Unico titolare	1	657,19
	G.R 15.PU	
Totale	1	657,19

Complessivamente AUDAX ENERGY è presente in 1 titolo per una superficie pro-quota totale di 657,19 Kmq

**BG GAS INTERNATIONAL BV FILIALE ITALIANA**

(c.f. n. 03362070967) con sede in Milano, Piazza Cavour, 2 (C.a.p. 20121)

**TITOLI IN CUI LA DITTA E' PRESENTE**

PERMESSI DI RICERCA IN TERRAFERMA		
	Numero titoli	Superficie pro-quota (Kmq)
Contitolare	1	156,98
	VIGEVANO	
Totale	1	156,98

Complessivamente BG GAS INTERNATIONAL BV FILIALE ITALIANA è presente in 1 titolo per una superficie pro-quota totale di 156,98 Kmq

**JOINT-VENTURES**

EDISON E&P	VIGEVANO
ENI	VIGEVANO

**ELENCO DELLE DITTE - Aggiornamento 31/luglio/2019  
RICERCA E COLTIVAZIONE DI IDROCARBURI**

**CANOEL ITALIA**

S.r.l. (c.f. 01999030990), con sede in Genova, Corso Andrea Podestà, n. 8/1 (C.a.p. 16128)

**TITOLI IN CUI LA DITTA E' PRESENTE**

PERMESSI DI RICERCA IN TERRAFERMA		
	Numero titoli	Superficie pro-quota (Kmq)
Rappresentante unico	1	94,32
	MONTALBANO	
Totale	1	94,32
CONCESSIONI DI COLTIVAZIONE IN TERRAFERMA		
	Numero titoli	Superficie pro-quota (Kmq)
Unico titolare	2	134,56
	MISANO ADRIATICO S. TEODORO	
Rappresentante unico	4	205,02
	S. ANDREA MASSERIA PETRILLI TORRENTE CIGNO MASSERIA GROTTAVECCHIA	
Contitolare	3	29,38
	LUCERA S. MAURO MASSERIA ACQUASALSA	
Totale	9	368,96

Complessivamente CANOEL ITALIA è presente in 10 titoli per una superficie pro-quota totale di 463,28 Km<sup>2</sup>

**JOINT-VENTURES**

CYGAM ENERGY ITALIA	MONTALBANO
EDISON E&P	LUCERA MASSERIA ACQUASALSA MASSERIA GROTTAVECCHIA S. ANDREA
GAS PLUS ITALIANA	LUCERA MASSERIA ACQUASALSA MASSERIA GROTTAVECCHIA MASSERIA PETRILLI S. MAURO TORRENTE CIGNO
IRMINIO	MASSERIA GROTTAVECCHIA
PETROREP ITALIANA	S. ANDREA S. MAURO

**CH4 LIZZANO**

S.a.s. di Federico Bonucci & C., (c.f. n. 00671920379) con sede in Lizzano in Belvedere (BO), Via III Novembre, 51 (C.a.p. 40042)

**TITOLI IN CUI LA DITTA E' PRESENTE**

CONCESSIONI DI COLTIVAZIONE IN TERRAFERMA		
	Numero titoli	Superficie pro-quota (Kmq)
Unico titolare	2	3,25
	POZZA GRECCHIA	
Totale	2	3,25

Complessivamente CH4 LIZZANO è presente in 2 titoli per una superficie pro-quota totale di 3,25 Km<sup>2</sup>

**CMI ENERGIA**

S.r.l. (c.f. n. 05023201006) con sede in Roma, Via Giovanni Dominici, 6 (C.a.p. 00165)

**TITOLI IN CUI LA DITTA E' PRESENTE**

PERMESSI DI RICERCA IN TERRAFERMA		
	Numero titoli	Superficie pro-quota (Kmq)
Rappresentante unico	1	32,15
	MONTE PALLANO	
Totale	1	32,15

Complessivamente CMI ENERGIA è presente in 1 titolo per una superficie pro-quota totale di 32,15 Km<sup>2</sup>

**JOINT-VENTURES**

INTERGIE	MONTE PALLANO
----------	---------------

**COIMEPA SERVIZI**

S.r.l. (c.f. n. 02796290365) con sede legale in Zocca (MO), Via del Mercato, 104 (C.a.p. 41059)

**TITOLI IN CUI LA DITTA E' PRESENTE**

CONCESSIONI DI COLTIVAZIONE IN TERRAFERMA		
	Numero titoli	Superficie pro-quota (Kmq)
Unico titolare	1	0,67
	TRIGNANO	
Totale	1	0,67

Complessivamente COIMEPA SERVIZI è presente in 1 titolo per una superficie pro-quota totale di ,67 Km<sup>2</sup>

**ELENCO DELLE DITTE - Aggiornamento 31/luglio/2019  
RICERCA E COLTIVAZIONE DI IDROCARBURI**

**COMPAGNIA GENERALE IDROCARBURI**

S.p.A. (c.f. n. 08098211009) con sede legale in Roma, Via Cavour, 44 (C.a.p. 00184)

**TITOLI IN CUI LA DITTA E' PRESENTE**

PERMESSI DI RICERCA IN TERRAFERMA		
	Numero titoli	Superficie pro-quota (Kmq)
Rappresentante unico	2	939,78
	NUSCO CORANA	
Contitolare	1	90,08
	CODOGNO	
Totale	3	1.029,86

Complessivamente COMPAGNIA GENERALE IDROCARBURI è presente in 3 titoli per una superficie pro-quota totale di 1.029,86 Kmq

**JOINT-VENTURES**

EDISON E&P	CODOGNO
IRMINIO	CODOGNO
ITALMIN ENERGIA	CORANA NUSCO

**CYGAM ENERGY ITALIA**

S.p.A. (c.f. n. 07721631005) con sede in Roma, Via Rabirio, 1 (C.a.p. 00196)

**TITOLI IN CUI LA DITTA E' PRESENTE**

PERMESSI DI RICERCA IN TERRAFERMA		
	Numero titoli	Superficie pro-quota (Kmq)
Contitolare	1	70,72
	MONTALBANO	
Totale	1	70,72
PERMESSI DI RICERCA NEL SOTTOFONDO MARINO		
	Numero titoli	Superficie pro-quota (Kmq)
Contitolare	1	76,01
	B.R268.RG	
Totale	1	76,01

Complessivamente CYGAM ENERGY ITALIA è presente in 2 titoli per una superficie pro-quota totale di 146,73 Kmq

**JOINT-VENTURES**

CANOEL ITALIA	MONTALBANO
PETROCELTIC ITALIA	B.R268.RG

**ELENCO DELLE DITTE - Aggiornamento 31/luglio/2019  
RICERCA E COLTIVAZIONE DI IDROCARBURI**

**EDISON E&P**

S.p.A. (c.f. n. 10245700967) con sede in Milano, Foro Buonaparte, 31 (C.a.p. 20121)

**TITOLI IN CUI LA DITTA E' PRESENTE**

PERMESSI DI RICERCA IN TERRAFERMA		
	Numero titoli	Superficie pro-quota (Kmq)
Rappresentante unico	1	247,72
	CODOGNO	
Contitolare	1	58,87
	VIGEVANO	
Totale	2	306,59

PERMESSI DI RICERCA IN SICILIA		
	Numero titoli	Superficie pro-quota (Kmq)
Unico titolare	1	693,25
	CASTRONUOVO	
Contitolare	1	367,40
	PATERNO'	
Totale	2	1.060,65

PERMESSI DI RICERCA NEL SOTTOFONDO MARINO		
	Numero titoli	Superficie pro-quota (Kmq)
Contitolare	3	284,51
	G.R 13.AG G.R 14.AG A.R 78.RC	
Totale	3	284,51

CONCESSIONI DI COLTIVAZIONE IN TERRAFERMA		
	Numero titoli	Superficie pro-quota (Kmq)
Unico titolare	2	113,76
	SAN MARCO FIUME TENNA	
Rappresentante unico	7	199,16
	MONTE URANO GARAGUSO COLLE DI LAURO TORRENTE MENOCCHIA MONTIGNANO MASSIGNANO MASSERIA MONACO	
Contitolare	14	427,75
	MASSERIA GROTTAVECCHIA TEMPA ROSSA CANDELA MASSERIA ACQUASALSA S. BENEDETTO DEL TRONTO MAFALDA TORRENTE CELONE S. ANDREA MONTEGRANARO LUCERA QUARTO MONTE CASTELLANO CAPPARUCCIA PORTO CIVITANOVA	
Totale	23	740,67

CONCESSIONI DI COLTIVAZIONE IN SICILIA		
	Numero titoli	Superficie pro-quota (Kmq)
Unico titolare	1	3,70
	COMISO II	
Contitolare	1	5,56
	S. ANNA	
Totale	2	9,26

**JOINT-VENTURES**

BG GAS INTERNATIONAL BV FILIALE ITALIANA	VIGEVANO
--	----------

CANOEL ITALIA	LUCERA MASSERIA ACQUASALSA MASSERIA GROTTAVECCHIA S. ANDREA
---------------	--

COMPAGNIA GENERALE IDROCARBURI	CODOGNO
--------------------------------	---------

ENI	A.C 8.ME A.C 13.AS A.C 14.AS A.C 15.AX A.C 16.AG A.C 17.AG A.C 21.AG A.C 36.AG A.R 78.RC B.C 8.LF B.C 9.AS B.C 10.AS B.C 11.AS B.C 12.AS B.C 13.AS B.C 14.AS B.C 20.AS B.C 21.AG C.C 6.EO CANDELA CAPPARUCCIA COLLE DI LAURO G.C 1.AG G.R 13.AG G.R 14.AG MASSERIA MONACO MONTE CASTELLANO MONTE URANO MONTEGRANARO S. BENEDETTO DEL TRONTO TEMPA ROSSA VIGEVANO
-----	---

ENI MEDITERRANEA IDROCARBURI	PATERNO' S. ANNA
------------------------------	---------------------

GAS PLUS ITALIANA	B.C 1.LF B.C 2.LF B.C 7.LF COLLE DI LAURO GARAGUSO LUCERA MAFALDA MASSERIA ACQUASALSA MASSERIA GROTTAVECCHIA MASSIGNANO MONTEGRANARO MONTIGNANO PORTO CIVITANOVA S. BENEDETTO DEL TRONTO
-------------------	---

IRMINIO	CODOGNO MASSERIA GROTTAVECCHIA S. ANNA
---------	--

PETROREP ITALIANA	S. ANDREA TORRENTE MENOCCHIA
-------------------	---------------------------------

ROCKHOPPER ITALIA	TORRENTE CELONE
-------------------	-----------------

SOCIETÀ PADANA ENERGIA	QUARTO
------------------------	--------

**ELENCO DELLE DITTE - Aggiornamento 31/luglio/2019  
RICERCA E COLTIVAZIONE DI IDROCARBURI**

CONCESSIONI DI COLTIVAZIONE NEL SOTTOFONDO MARINO		
	Numero titoli	Superficie pro-quota (Kmq)
Rappresentante unico	5	455,41
	C.C 6.EO	
	B.C 1.LF	
	B.C 2.LF	
	B.C 8.LF	
	B.C 7.LF	
Contitolare	17	1.085,25
	B.C 12.AS	
	G.C 1.AG	
	B.C 10.AS	
	B.C 9.AS	
	B.C 11.AS	
	A.C 13.AS	
	B.C 13.AS	
	B.C 14.AS	
	A.C 14.AS	
	A.C 15.AX	
	A.C 16.AG	
	A.C 17.AG	
	B.C 20.AS	
	A.C 21.AG	
	A.C 36.AG	
	A.C 8.ME	
	B.C 21.AG	
Totale	22	1.540,66

Complessivamente EDISON E&P è presente in 54 titoli per una superficie pro-quota totale di 3.942,33 Kmq

**ELENCO DELLE DITTE - Aggiornamento 31/luglio/2019**  
**RICERCA E COLTIVAZIONE DI IDROCARBURI**

**ENI**

S.p.A. (c.f. n. 00484960588) con sede in Roma, Piazzale Enrico Mattei, 1 (C.a.p. 00144) ed uffici in San Donato Milanese (MI), Via Emilia, 1 (C.a.p. 20097)

**TITOLI IN CUI LA DITTA E' PRESENTE**

PERMESSI DI RICERCA IN TERRAFERMA		
	Numero titoli	Superficie pro-quota (Kmq)
Unico titolare	5	991,98
	ABBADIA CERRETO ORTONA SETTECERRI BUCCHIANICO TRIGOLO	
Rappresentante unico	3	384,80
	MUTIGNANO VIGEVANO SERRA S. BERNARDO	
Contitolare	4	114,71
	ALIANO TEANA TEMPA MOLIANO FOSSO VALDIENNA	
<b>Totale</b>	<b>12</b>	<b>1.491,49</b>

PERMESSI DI RICERCA NEL SOTTOFONDO MARINO		
	Numero titoli	Superficie pro-quota (Kmq)
Unico titolare	5	1.055,86
	A.R 91.EA A.R 87.AG A.R 93.EA A.R 92.EA A.R 80.AG	
Rappresentante unico	4	588,28
	G.R 13.AG G.R 14.AG A.R 81.FR A.R 78.RC	
<b>Totale</b>	<b>9</b>	<b>1.644,14</b>

CONCESSIONI DI COLTIVAZIONE IN TERRAFERMA		
	Numero titoli	Superficie pro-quota (Kmq)
Unico titolare	21	1.598,83
	CAVIAGA MANARA PECORARO MASSERIA VERTICCHIO FIUME TRESTE TORRENTE VULGANO SEDIA D'ORLANDO CALCIANO CIGNONE SERRA PIZZUTA CANONICA CORTEMAGGIORE PESSANO SAN GERVASIO CAPO COLONNE BAGNOLO MELLA MIGLIANICO GAGGIANO DOSSO DEGLI ANGELI VILLAFORTUNA-TRECATE SORESINA	
Rappresentante unico	8	917,19
	CAPPARUCCIA VAL D'AGRI S. BENEDETTO DEL TRONTO TEMPA ROSSA TERTIVERI MONTE CASTELLANO CANDELA COLLE S. GIOVANNI	
Contitolare	4	59,61
	MONTE URANO MASSERIA MONACO COLLE DI LAURO MONTEGRANARO	
<b>Totale</b>	<b>33</b>	<b>2.575,62</b>

**JOINT-VENTURES**

BG GAS INTERNATIONAL BV FILIALE ITALIANA	
	VIGEVANO

EDISON E&P	
	A.C 8.ME A.C 13.AS A.C 14.AS A.C 15.AX A.C 16.AG A.C 17.AG A.C 21.AG A.C 36.AG A.R 78.RC B.C 8.LF B.C 9.AS B.C 10.AS B.C 11.AS B.C 12.AS B.C 13.AS B.C 14.AS B.C 20.AS B.C 21.AG C.C 6.EO CANDELA CAPPARUCCIA COLLE DI LAURO G.C 1.AG G.R 13.AG G.R 14.AG MASSERIA MONACO MONTE CASTELLANO MONTE URANO MONTEGRANARO S. BENEDETTO DEL TRONTO TEMPA ROSSA VIGEVANO

GAS PLUS ITALIANA	
	COLLE DI LAURO COLLE S. GIOVANNI MONTEGRANARO MUTIGNANO S. BENEDETTO DEL TRONTO TERTIVERI

ROCKHOPPER ITALIA	
	A.C 19.PI A.C 35.AG A.R 81.FR SERRA S. BERNARDO

SHELL ITALIA E&P	
	FOSSO VALDIENNA TEMPA MOLIANO VAL D'AGRI

TOTAL E&P ITALIA	
	ALIANO FOSSO VALDIENNA SERRA S. BERNARDO TEANA TEMPA MOLIANO



**ELENCO DELLE DITTE - Aggiornamento 31/luglio/2019  
RICERCA E COLTIVAZIONE DI IDROCARBURI**

CONCESSIONI DI COLTIVAZIONE NEL SOTTOFONDO MARINO		
	Numero titoli	Superficie pro-quota (Kmq)
Unico titolare	40	3.968,16
	A.C 5.AV B.C 15.AV A.C 12.AG D.C 4.AG A.C 11.AG A.C 10.AG A.C 9.AG D.C 2.AG A.C 6.AS A.C 7.AS D.C 1.AG B.C 4.AS B.C 3.AS A.C 3.AS A.C 2.AS A.C 33.AG A.C 1.AG CERVIA MARE B.C 17.TO B.C 5.AS A.C 29.EA A.C 32.AG B.C 18.RI A.C 34.AG B.C 22.AG A.C 30.EA B.C 23.AG A.C 28.EA A.C 27.EA A.C 26.EA F.C 2.AG F.C 1.AG A.C 31.EA A.C 18.AG A.C 25.EA A.C 20.AG PORTO CORSINI MARE A.C 22.EA A.C 23.EA A.C 24.EA	
Rappresentante unico	19	1.843,06
	A.C 8.ME A.C 14.AS B.C 10.AS B.C 11.AS A.C 13.AS B.C 13.AS B.C 14.AS B.C 12.AS B.C 9.AS A.C 15.AX A.C 16.AG A.C 17.AG B.C 20.AS A.C 19.PI A.C 21.AG B.C 21.AG A.C 35.AG G.C 1.AG A.C 36.AG	
Contitolare	2	180,08
	B.C 8.LF C.C 6.EO	
<b>Totale</b>	<b>61</b>	<b>5.991,30</b>

Complessivamente ENI è presente in 115 titoli per una superficie pro-quota totale di 11.702,55 Kmq

**ELENCO DELLE DITTE - Aggiornamento 31/luglio/2019  
RICERCA E COLTIVAZIONE DI IDROCARBURI**

**ENI MEDITERRANEA IDROCARBURI**

S.p.A. (c.f. n. 12300000150) con sede legale in Gela (CL), Strada Statale 117 bis - Contrada Ponte Olivo

**TITOLI IN CUI LA DITTA E' PRESENTE**

PERMESSI DI RICERCA IN SICILIA		
	Numero titoli	Superficie pro-quota (Kmq)
Unico titolare	2	1.496,43
	PASSO DI PIAZZA FRIDDANI	
Rappresentante unico	1	367,40
	PATERNO'	
Totale	3	1.863,83

CONCESSIONI DI COLTIVAZIONE IN SICILIA		
	Numero titoli	Superficie pro-quota (Kmq)
Unico titolare	11	531,16
	RAGUSA BRONTE - S.NICOLA FIUMETTO GAGLIANO GELA LIPPONE - MAZARA DEL VALLO ROCCA CAVALLO NOTO CASE SCHILLACI SAMPERI GIAURONE	
Rappresentante unico	1	10,00
	S. ANNA	
Totale	12	541,16

CONCESSIONI DI COLTIVAZIONE NEL SOTTOFONDO MARINO		
	Numero titoli	Superficie pro-quota (Kmq)
Unico titolare	2	474,71
	C.C 1.AG C.C 3.AG	
Totale	2	474,71

Complessivamente ENI MEDITERRANEA IDROCARBURI è presente in 17 titoli per una superficie pro-quota totale di 2.879,7 Kmq

**JOINT-VENTURES**

EDISON E&P	
	PATERNO' S. ANNA
IRMINIO	
	S. ANNA

**ELENCO DELLE DITTE - Aggiornamento 31/luglio/2019  
RICERCA E COLTIVAZIONE DI IDROCARBURI**

**GAS PLUS ITALIANA**

S.r.l. (c.f. n. 04086420967) con sede in Milano, Via Enrico Forlanini, 17 (C.a.p. 20134) ed uffici in Fornovo di Tarò (PR), Via Nazionale, 2 (C.a.p. 43045)

**TITOLI IN CUI LA DITTA E' PRESENTE**

PERMESSI DI RICERCA IN TERRAFERMA		
	Numero titoli	Superficie pro-quota (Kmq)
Contitolare	1	38,10
	MUTIGNANO	
Totale	1	38,10

CONCESSIONI DI COLTIVAZIONE IN TERRAFERMA		
	Numero titoli	Superficie pro-quota (Kmq)

Unico titolare	17	1.162,49
	PIGAZZANO CASA BALLEANI NOVA SIRI SCALO FILETTO MONTE MORRONE MELANICO ORSINO SETTEFINESTRE S. MARIA NUOVA IL SALICE POLICORO CASA MAGGI CASTEGGIO PONTETIDONE RECOVATO RECOLETA MACERATA	
Rappresentante unico	8	299,12
	FORNOVO DI TARO PORTO CIVITANOVA MASSERIA ACQUASALSA MAFALDA MONTEARDONE LUCERA MONTEGRANARO S. MAURO	

Contitolare	11	386,26
	TORRENTE CIGNO GARAGUSO COLLE DI LAURO TERTIVERI S. BENEDETTO DEL TRONTO MASSERIA GROTTAVECCHIA MASSERIA PETRILLI MONTE VERDESE MASSIGNANO COLLE S. GIOVANNI MONTIGNANO	

Totale	36	1.847,88
--------	----	----------

**CONCESSIONI DI COLTIVAZIONE NEL SOTTOFONDO MARINO**

	Numero titoli	Superficie pro-quota (Kmq)
Contitolare	3	9,13
	B.C 1.LF B.C 7.LF B.C 2.LF	
Totale	3	9,13

Complessivamente GAS PLUS ITALIANA è presente in 40 titoli per una superficie pro-quota totale di 1.895,1 Kmq

**GEOGAS**

S.r.l. (c.f. n. 00181440348) con sede in Parma, Viale Mentana, 41 (C.a.p. 43121)

**TITOLI IN CUI LA DITTA E' PRESENTE**

PERMESSI DI RICERCA IN TERRAFERMA		
	Numero titoli	Superficie pro-quota (Kmq)
Contitolare	1	11,95
	JOLANDA DI SAVOIA	
Totale	1	11,95

Complessivamente GEOGAS è presente in 1 titolo per una superficie pro-quota totale di 11,95 Kmq

**JOINT-VENTURES**

CANOEL ITALIA	
	LUCERA MASSERIA ACQUASALSA MASSERIA GROTTAVECCHIA MASSERIA PETRILLI S. MAURO TORRENTE CIGNO

EDISON E&P	
	B.C 1.LF B.C 2.LF B.C 7.LF COLLE DI LAURO GARAGUSO LUCERA MAFALDA MASSERIA ACQUASALSA MASSERIA GROTTAVECCHIA MASSIGNANO MONTEGRANARO MONTIGNANO PORTO CIVITANOVA S. BENEDETTO DEL TRONTO

ENI	
	COLLE DI LAURO COLLE S. GIOVANNI MONTEGRANARO MUTIGNANO S. BENEDETTO DEL TRONTO TERTIVERI

IRMINIO	
	FORNOVO DI TARO MASSERIA GROTTAVECCHIA MONTEARDONE

PETROREP ITALIANA	
	FORNOVO DI TARO MONTE VERDESE MONTEARDONE S. MAURO

ROCKHOPPER ITALIA	
	MONTE VERDESE

**JOINT-VENTURES**

ALEANNA ITALIA	
	JOLANDA DI SAVOIA

**ELENCO DELLE DITTE - Aggiornamento 31/luglio/2019  
RICERCA E COLTIVAZIONE DI IDROCARBURI**

**GLOBAL MED**

LLC (c.f. n. ), con sede legale in Colorado (USA) 6901 South Pierce Street, Suite 390, Littleton, domiciliata in Italia presso lo Studio Legale Turco, Viale Giocchino Rossini 9, Roma (C.a.p. 00198)

**TITOLI IN CUI LA DITTA E' PRESENTE**

PERMESSI DI RICERCA NEL SOTTOFONDO MARINO		
	Numero titoli	Superficie pro-quota (Kmq)
Unico titolare	5	3.720,20
	F.R 45.GM	
	F.R 44.GM	
	F.R 43.GM	
	F.R 42.GM	
	F.R 41.GM	
Totale	5	3.720,20

Complessivamente GLOBAL MED è presente in 5 titoli per una superficie pro-quota totale di 3.720,2 Kmq

**INTERGIE**

S.r.l. (c.f. n. 08708351005), con sede in Roma, Viale Trastevere, 249 (C.a.p. 00153)

**TITOLI IN CUI LA DITTA E' PRESENTE**

PERMESSI DI RICERCA IN TERRAFERMA		
	Numero titoli	Superficie pro-quota (Kmq)
Contitolare	1	3,57
	MONTE PALLANO	
Totale	1	3,57

Complessivamente INTERGIE è presente in 1 titolo per una superficie pro-quota totale di 3,57 Kmq

**IRMINIO**

S.r.l. (c.f. n. 03922140821), con sede in Palermo (PA), Via Principe di Villafranca, 50 (C.a.p. 90139)

**TITOLI IN CUI LA DITTA E' PRESENTE**

PERMESSI DI RICERCA IN TERRAFERMA		
	Numero titoli	Superficie pro-quota (Kmq)
Unico titolare	1	745,60
	SANTA CROCE	
Contitolare	1	112,60
	CODOGNO	
Totale	2	858,20

PERMESSI DI RICERCA IN SICILIA		
	Numero titoli	Superficie pro-quota (Kmq)
Unico titolare	1	96,00
	SCICLI	
Totale	1	96,00

CONCESSIONI DI COLTIVAZIONE IN TERRAFERMA		
	Numero titoli	Superficie pro-quota (Kmq)
Contitolare	4	38,15
	FORNOVO DI TARO	
	MONTEARDONE	
	SAN BASILE	
	MASSERIA GROTTAVECCHIA	
Totale	4	38,15

CONCESSIONI DI COLTIVAZIONE IN SICILIA		
	Numero titoli	Superficie pro-quota (Kmq)
Unico titolare	1	39,76
	IRMINIO	
Contitolare	1	6,67
	S. ANNA	
Totale	2	46,43

Complessivamente IRMINIO è presente in 9 titoli per una superficie pro-quota totale di 1.038,77 Kmq

**ITALMIN ENERGIA**

S.r.l. (c.f. n. 11932571000), con sede legale in Roma, Viale Trastevere, 249 (C.a.p. 00153)

**TITOLI IN CUI LA DITTA E' PRESENTE**

PERMESSI DI RICERCA IN TERRAFERMA		
	Numero titoli	Superficie pro-quota (Kmq)
Contitolare	3	315,64
	NUSCO	
	CORANA	
	FIUME ARNONE	
Totale	3	315,64

Complessivamente ITALMIN ENERGIA è presente in 3 titoli per una superficie pro-quota totale di 315,64 Kmq

**JOINT-VENTURES**

CMI ENERGIA	MONTE PALLANO
-------------	---------------

**JOINT-VENTURES**

CANOEL ITALIA	MASSERIA GROTTAVECCHIA
---------------	------------------------

COMPAGNIA GENERALE IDROCARBURI	CODOGNO
--------------------------------	---------

EDISON E&P	CODOGNO MASSERIA GROTTAVECCHIA S. ANNA
------------	--

ENI MEDITERRANEA IDROCARBURI	S. ANNA
------------------------------	---------

GAS PLUS ITALIANA	FORNOVO DI TARO MASSERIA GROTTAVECCHIA MONTEARDONE
-------------------	--

PETROREP ITALIANA	FORNOVO DI TARO MONTEARDONE
-------------------	--------------------------------

ROCKHOPPER ITALIA	SAN BASILE
-------------------	------------

**JOINT-VENTURES**

ASCENT RESOURCES ITALIA	FIUME ARNONE
-------------------------	--------------

COMPAGNIA GENERALE IDROCARBURI	CORANA NUSCO
--------------------------------	-----------------

**ELENCO DELLE DITTE - Aggiornamento 31/luglio/2019  
RICERCA E COLTIVAZIONE DI IDROCARBURI**

**LAZZI GAS**

S.r.l. (c.f. n. 00439240482) con sede in Firenze, Via Mercadante, 2/b (C.a.p. 50144)

**TITOLI IN CUI LA DITTA E' PRESENTE**

CONCESSIONI DI COLTIVAZIONE IN TERRAFERMA		
	Numero titoli	Superficie pro-quota (Kmq)
Unico titolare	5	40,44
	BOMBIANA MOLINAZZO GAGGIOLA CA' BELLAVISTA SALGASTRI	
<b>Totale</b>	<b>5</b>	<b>40,44</b>

Complessivamente LAZZI GAS è presente in 5 titoli per una superficie pro-quota totale di 40,44 Kmq

**LUMAX OIL**

S.p.A. (c.f. n. 00141800607) con sede in Ripi (FR), Via Varroccia, 43 (C.a.p. 03027)

**TITOLI IN CUI LA DITTA E' PRESENTE**

PERMESSI DI RICERCA IN TERRAFERMA		
	Numero titoli	Superficie pro-quota (Kmq)
Unico titolare	3	2.724,58
	SORA LAGO DEL SALTO FIUME ANIENE	
<b>Totale</b>	<b>3</b>	<b>2.724,58</b>

Complessivamente LUMAX OIL è presente in 3 titoli per una superficie pro-quota totale di 2.724,58 Kmq

**MAC OIL**

S.p.A. (c.f. n. 09409401008), con sede legale in Roma, via Lucullo, 11 (C.a.p. 00187)

**TITOLI IN CUI LA DITTA E' PRESENTE**

PERMESSI DI RICERCA IN TERRAFERMA		
	Numero titoli	Superficie pro-quota (Kmq)
Unico titolare	2	386,10
	MELZO MONTOTTONE	
<b>Totale</b>	<b>2</b>	<b>386,10</b>

Complessivamente MAC OIL è presente in 2 titoli per una superficie pro-quota totale di 386,1 Kmq

**METANO PUGLIA**

di Mauro Cardinali, (c.f. CRDMRA33S01D542S) con sede in Fermo (AP), Piazza Dante, 11 (C.a.p. 63023)

**TITOLI IN CUI LA DITTA E' PRESENTE**

CONCESSIONI DI COLTIVAZIONE IN TERRAFERMA		
	Numero titoli	Superficie pro-quota (Kmq)
Unico titolare	1	37,49
	VALLE DEL ROVELLO	
<b>Totale</b>	<b>1</b>	<b>37,49</b>

Complessivamente METANO PUGLIA è presente in 1 titolo per una superficie pro-quota totale di 37,49 Kmq

**mitsui E&P ITALIA B**

S.r.l. (c.f. n. 11835991008) con sede in Milano, Piazza del Liberty, 2 (C.a.p. 20121)

**TITOLI IN CUI LA DITTA E' PRESENTE**

CONCESSIONI DI COLTIVAZIONE IN TERRAFERMA		
	Numero titoli	Superficie pro-quota (Kmq)
Contitolare	1	72,65
	GORGOGNONE	
<b>Totale</b>	<b>1</b>	<b>72,65</b>

Complessivamente MITSUI E&P ITALIA B è presente in 1 titolo per una superficie pro-quota totale di 72,65 Kmq

**JOINT-VENTURES**

SHELL ITALIA E&P	
	GORGOGNONE
TOTAL E&P ITALIA	
	GORGOGNONE

**ELENCO DELLE DITTE - Aggiornamento 31/luglio/2019  
RICERCA E COLTIVAZIONE DI IDROCARBURI**

**NORTHERN PETROLEUM (UK) LTD**

Ltd. (c.f. n. 97203520586) con sede secondaria in Roma, Viale Trastevere, 249 (C.a.p. 00153)

**TITOLI IN CUI LA DITTA E' PRESENTE**

PERMESSI DI RICERCA IN TERRAFERMA		
	Numero titoli	Superficie pro-quota (Kmq)
Contitolare	1	92,43
	CASCINA ALBERTO	
Totale	1	92,43

**JOINT-VENTURES**

SHELL ITALIA E&P	CASCINA ALBERTO
------------------	-----------------

PERMESSI DI RICERCA NEL SOTTOFONDO MARINO		
	Numero titoli	Superficie pro-quota (Kmq)
Unico titolare	4	2.191,32
	C.R149.NP F.R 40.NP F.R 39.NP C.R146.NP	
Totale	4	2.191,32

Complessivamente NORTHERN PETROLEUM (UK) LTD è presente in 5 titoli per una superficie pro-quota totale di 2.283,75 Kmq

**NORTHSUN ITALIA**

S.p.A. (c.f. n. 05296511008) con sede legale ed amministrativa in Roma, Via Ludovisi, 16 (C.a.p. 00187)

**TITOLI IN CUI LA DITTA E' PRESENTE**

CONCESSIONI DI COLTIVAZIONE IN TERRAFERMA		
	Numero titoli	Superficie pro-quota (Kmq)
Unico titolare	2	26,88
	S. ALBERTO SILLARO	
Rappresentante unico	1	34,73
	CASCINA CASTELLO	
Totale	3	61,61

**JOINT-VENTURES**

PETROREP ITALIANA	CASCINA CASTELLO
-------------------	------------------

Complessivamente NORTHSUN ITALIA è presente in 3 titoli per una superficie pro-quota totale di 61,61 Kmq

**PANTHER EUREKA**

S.r.l. (c.f. n. 05290230829) con sede in Ragusa, via Grazia Deledda n. 50 (C.a.p. 97100)

**TITOLI IN CUI LA DITTA E' PRESENTE**

PERMESSI DI RICERCA IN SICILIA		
	Numero titoli	Superficie pro-quota (Kmq)
Unico titolare	1	741,20
	FIUME TELLARO	
Totale	1	741,20

Complessivamente PANTHER EUREKA è presente in 1 titolo per una superficie pro-quota totale di 741,2 Kmq

**PENGAS ITALIANA**

S.r.l. (c.f. n. 05489970961) con sede in Milano, Via Vincenzo Bellini 15 (C.a.p. 20122)

**TITOLI IN CUI LA DITTA E' PRESENTE**

PERMESSI DI RICERCA IN TERRAFERMA		
	Numero titoli	Superficie pro-quota (Kmq)
Unico titolare	1	539,40
	CALCIO	
Totale	1	539,40

CONCESSIONI DI COLTIVAZIONE IN TERRAFERMA		
	Numero titoli	Superficie pro-quota (Kmq)
Unico titolare	1	41,61
	MASSERIA VIORANO	
Totale	1	41,61

Complessivamente PENGAS ITALIANA è presente in 2 titoli per una superficie pro-quota totale di 581,01 Kmq

**ELENCO DELLE DITTE - Aggiornamento 31/luglio/2019  
RICERCA E COLTIVAZIONE DI IDROCARBURI**

**PENTEX ITALIA**

Ltd. (c.f. n. 97063580589) con sede in Gainsborough (Gran Bretagna) Corringham Industrial Estate Lincs DN 21 1 QB e sede secondaria in Ripi (FR), Via Varroccia, 43 (C.a.p. 03027)

**TITOLI IN CUI LA DITTA E' PRESENTE**

CONCESSIONI DI COLTIVAZIONE IN TERRAFERMA		
	Numero titoli	Superficie pro-quota (Kmq)
Unico titolare	1	41,14
	STRANGOLAGALLI	
Totale	1	41,14

Compressivamente PENTEX ITALIA è presente in 1 titolo per una superficie pro-quota totale di 41,14 Kmq

**PETROCELTIC ITALIA**

S.r.l. (c.f. n.08662141004) con sede in Roma,Via Paola, 24 (C.a.p. 00186)

**TITOLI IN CUI LA DITTA E' PRESENTE**

PERMESSI DI RICERCA NEL SOTTOFONDO MARINO		
	Numero titoli	Superficie pro-quota (Kmq)
Unico titolare	3	945,60
	B.R272.EL B.R271.EL B.R270.EL	
Rappresentante unico	1	50,67
	B.R268.RG	
Totale	4	996,27

Compressivamente PETROCELTIC ITALIA è presente in 4 titoli per una superficie pro-quota totale di 996,27 Kmq

**PETROREP ITALIANA**

S.p.A. (c.f. n. 00430680108) con sede in Genova, Viale Sauli, 4/8b (C.a.p. 16121) ed uffici in Milano, Via Giacomo Leopardi, 26 (C.a.p. 20123)

**TITOLI IN CUI LA DITTA E' PRESENTE**

PERMESSI DI RICERCA IN TERRAFERMA		
	Numero titoli	Superficie pro-quota (Kmq)
Contitolare	2	92,65
	CADELBOSCO DI SOPRA LA PROSPERA	
Totale	2	92,65
CONCESSIONI DI COLTIVAZIONE IN TERRAFERMA		
	Numero titoli	Superficie pro-quota (Kmq)
Contitolare	7	35,71
	CASCINA CASTELLO FORNOVO DI TARO MONTEARDONE MONTE VERDESE S. ANDREA S. MAURO TORRENTE MENOCCIA	
Totale	7	35,71

Compressivamente PETROREP ITALIANA è presente in 9 titoli per una superficie pro-quota totale di 128,36 Kmq

**JOINT-VENTURES**

CYGAM ENERGY ITALIA	
	B.R268.RG

**JOINT-VENTURES**

ALEANNA RESOURCES	
	LA PROSPERA
CANOEL ITALIA	
	S. ANDREA S. MAURO
EDISON E&P	
	S. ANDREA TORRENTE MENOCCIA
GAS PLUS ITALIANA	
	FORNOVO DI TARO MONTE VERDESE MONTEARDONE S. MAURO
IRMINIO	
	FORNOVO DI TARO MONTEARDONE
NORTHSUN ITALIA	
	CASCINA CASTELLO
PO VALLEY OPERATIONS PTY	
	CADELBOSCO DI SOPRA
ROCKHOPPER ITALIA	
	MONTE VERDESE

**ELENCO DELLE DITTE - Aggiornamento 31/luglio/2019  
RICERCA E COLTIVAZIONE DI IDROCARBURI**

**PO VALLEY OPERATIONS PTY**

Ltd. (c.f. n. 05584311004) con sede legale in Roma, Via Ludovisi, 16 (C.a.p. 00187)

**TITOLI IN CUI LA DITTA E' PRESENTE**

PERMESSI DI RICERCA IN TERRAFERMA		
	Numero titoli	Superficie pro-quota (Kmq)
Unico titolare	3	651,29
	TORRE DEL MORO GRATTASSASSO PODERE GALLINA	
Rappresentante unico	1	435,88
	CADELBOSCO DI SOPRA	
<b>Totale</b>	<b>4</b>	<b>1.087,17</b>

PERMESSI DI RICERCA NEL SOTTOFONDO MARINO		
	Numero titoli	Superficie pro-quota (Kmq)
Unico titolare	1	526,00
	A.R 94.PY	
<b>Totale</b>	<b>1</b>	<b>526,00</b>

Compressivamente PO VALLEY OPERATIONS PTY è presente in 5 titoli per una superficie pro-quota totale di 1.613,17 Kmq

**JOINT-VENTURES**

PETROREP ITALIANA	CADELBOSCO DI SOPRA
-------------------	---------------------

**ROCKHOPPER CIVITA**

Ltd. (c.f. n. 93040860434) con sede legale in Londra, Southampton Buildings WC2 1AP, e sede secondaria in Roma, via Abruzzi, 3 C.a.p. 00187)

**TITOLI IN CUI LA DITTA E' PRESENTE**

PERMESSI DI RICERCA IN TERRAFERMA		
	Numero titoli	Superficie pro-quota (Kmq)
Unico titolare	1	276,57
	CIVITA	
<b>Totale</b>	<b>1</b>	<b>276,57</b>

CONCESSIONI DI COLTIVAZIONE IN TERRAFERMA		
	Numero titoli	Superficie pro-quota (Kmq)
Unico titolare	1	7,32
	AGLAVIZZA	
<b>Totale</b>	<b>1</b>	<b>7,32</b>

Compressivamente ROCKHOPPER CIVITA è presente in 2 titoli per una superficie pro-quota totale di 283,89 Kmq

**ROCKHOPPER ITALIA**

S.p.A. (c.f. n. 08344911006), con sede in Roma, Via Cornelia, 498 (C.a.p. 00166)

**TITOLI IN CUI LA DITTA E' PRESENTE**

PERMESSI DI RICERCA IN TERRAFERMA		
	Numero titoli	Superficie pro-quota (Kmq)
Contitolare	1	61,47
	SERRA S. BERNARDO	
<b>Totale</b>	<b>1</b>	<b>61,47</b>

PERMESSI DI RICERCA NEL SOTTOFONDO MARINO		
	Numero titoli	Superficie pro-quota (Kmq)
Contitolare	1	15,26
	A.R 81.FR	
<b>Totale</b>	<b>1</b>	<b>15,26</b>

CONCESSIONI DI COLTIVAZIONE IN TERRAFERMA		
	Numero titoli	Superficie pro-quota (Kmq)
Unico titolare	1	70,79
	SCANZANO	
Rappresentante unico	3	158,84
	MONTE VERDESE TORRENTE CELONE SAN BASILE	
<b>Totale</b>	<b>4</b>	<b>229,63</b>

CONCESSIONI DI COLTIVAZIONE NEL SOTTOFONDO MARINO		
	Numero titoli	Superficie pro-quota (Kmq)
Contitolare	2	48,23
	A.C 35.AG A.C 19.PI	
<b>Totale</b>	<b>2</b>	<b>48,23</b>

Compressivamente ROCKHOPPER ITALIA è presente in 8 titoli per una superficie pro-quota totale di 354,6 Kmq

**JOINT-VENTURES**

EDISON E&P	TORRENTE CELONE
------------	-----------------

ENI	A.C 19.PI A.C 35.AG A.R 81.FR SERRA S. BERNARDO
-----	--

GAS PLUS ITALIANA	MONTE VERDESE
-------------------	---------------

IRMINIO	SAN BASILE
---------	------------

PETROREP ITALIANA	MONTE VERDESE
-------------------	---------------

TOTAL E&P ITALIA	SERRA S. BERNARDO
------------------	-------------------



**ELENCO DELLE DITTE - Aggiornamento 31/luglio/2019  
RICERCA E COLTIVAZIONE DI IDROCARBURI**

**SHELL ITALIA E&P**

S.p.A. (c.f. n. 05160421003) con sede in Roma, Piazza Indipendenza, 11b (C.a.p. 00185)

**TITOLI IN CUI LA DITTA E' PRESENTE**

PERMESSI DI RICERCA IN TERRAFERMA		
	Numero titoli	Superficie pro-quota (Kmq)
Rappresentante unico	1	369,71
	CASCINA ALBERTO	
Contitolare	2	8,51
	TEMPA MOLIANO FOSSO VALDIENNA	
Totale	3	378,22
CONCESSIONI DI COLTIVAZIONE IN TERRAFERMA		
	Numero titoli	Superficie pro-quota (Kmq)
Contitolare	2	330,11
	VAL D'AGRI GORGOGLIONE	
Totale	2	330,11

Compressivamente SHELL ITALIA E&P è presente in 5 titoli per una superficie pro-quota totale di 708,33 Kmq

**JOINT-VENTURES**

ENI	FOSSO VALDIENNA TEMPA MOLIANO VAL D'AGRI
MITSUI E&P ITALIA B	GORGOGLIONE
NORTHERN PETROLEUM (UK) LTD	CASCINA ALBERTO
TOTAL E&P ITALIA	FOSSO VALDIENNA GORGOGLIONE TEMPA MOLIANO

**SIM**

S.r.l. (c.f. n. 00171870462) con sede in Viareggio (Lucca), località Massarosa (LU), Via Montramito (C.a.p. 55054)

**TITOLI IN CUI LA DITTA E' PRESENTE**

CONCESSIONI DI COLTIVAZIONE IN TERRAFERMA		
	Numero titoli	Superficie pro-quota (Kmq)
Unico titolare	2	313,14
	PIETRAMALA TOMBOLO	
Totale	2	313,14

Compressivamente SIM è presente in 2 titoli per una superficie pro-quota totale di 313,14 Kmq

**SOCIETÀ IDROELETTRICA ALTO MODENESE - S.I.A.M.**

S.r.l. (c.f. n. 00266280361) con sede in Lama Mocogno (MO), località Barigazzo, Via Nazionale, 65 (C.a.p. 41023)

**TITOLI IN CUI LA DITTA E' PRESENTE**

CONCESSIONI DI COLTIVAZIONE IN TERRAFERMA		
	Numero titoli	Superficie pro-quota (Kmq)
Unico titolare	3	39,41
	MONTE CANTIERE VETTA BARIGAZZO	
Totale	3	39,41

Compressivamente SOCIETÀ IDROELETTRICA ALTO MODENESE - S.I.A.M. è presente in 3 titoli per una superficie pro-quota totale di 39,41 Kmq

**SOCIETÀ PADANA ENERGIA**

S.p.A. (c.f. n. 02342760390) con sede legale in Milano, Viale Enrico Forlanini, 17 (C.a.p. 20134)

**TITOLI IN CUI LA DITTA E' PRESENTE**

CONCESSIONI DI COLTIVAZIONE IN TERRAFERMA		
	Numero titoli	Superficie pro-quota (Kmq)
Unico titolare	11	870,21
	MEZZOCOLLE SANTERNO SAN POTITO RAVENNA TERRA PORTO CORSINI TERRA MIRANDOLA SPILAMBERTO SETTALA OVANENGO VESCOVATO POMPOSA	
Rappresentante unico	1	38,95
	QUARTO	
Totale	12	909,16

Compressivamente SOCIETÀ PADANA ENERGIA è presente in 12 titoli per una superficie pro-quota totale di 909,16 Kmq

**JOINT-VENTURES**

EDISON E&P	QUARTO
------------	--------

**ELENCO DELLE DITTE - Aggiornamento 31/luglio/2019  
RICERCA E COLTIVAZIONE DI IDROCARBURI**

**SOCOPLUS**

S.r.l. (c.f. n. 02242850341) con sede legale ed uffici in Fidenza (PR), Via Emilia, 12 (C.a.p. 43036)

**TITOLI IN CUI LA DITTA E' PRESENTE**

CONCESSIONI DI COLTIVAZIONE IN TERRAFERMA		
	Numero titoli	Superficie pro-quota (Kmq)
Unico titolare	1	1,15
	POGGIO CASTIONE	
Totale	1	1,15

Compressivamente SOCOPLUS è presente in 1 titolo per una superficie pro-quota totale di 1,15 Kmq

**TERME DI SALSOMAGGIORE E DI TABIANO**

S.p.A. (c.f. n. 00153990346) con sede in Salsomaggiore Terme (PR), Via Roma, 9 (C.a.p. 43039)

**TITOLI IN CUI LA DITTA E' PRESENTE**

CONCESSIONI DI COLTIVAZIONE IN TERRAFERMA		
	Numero titoli	Superficie pro-quota (Kmq)
Unico titolare	2	13,91
	SALSOMAGGIORE I SALSOMAGGIORE II	
Totale	2	13,91

Compressivamente TERME DI SALSOMAGGIORE E DI TABIANO è presente in 2 titoli per una superficie pro-quota totale di 13,91 Kmq

**TOTAL E&P ITALIA**

S.p.A. (c.f. n. 10569621005), con sede in Roma, Via Cornelia, 498 (C.a.p. 00166)

**TITOLI IN CUI LA DITTA E' PRESENTE**

PERMESSI DI RICERCA IN TERRAFERMA		
	Numero titoli	Superficie pro-quota (Kmq)
Rappresentante unico	4	353,86
	ALIANO TEANA TEMPA MOLIANO FOSSO VALDIENNA	
Contitolare	1	36,98
	SERRA S. BERNARDO	
Totale	5	390,84
CONCESSIONI DI COLTIVAZIONE IN TERRAFERMA		
	Numero titoli	Superficie pro-quota (Kmq)
Rappresentante unico	1	145,29
	GORGOGNONE	
Totale	1	145,29

Compressivamente TOTAL E&P ITALIA è presente in 6 titoli per una superficie pro-quota totale di 536,14 Kmq

**JOINT-VENTURES**

ENI	
	ALIANO FOSSO VALDIENNA SERRA S. BERNARDO TEANA TEMPA MOLIANO
MITSUI E&P ITALIA B	
	GORGOGNONE
ROCKHOPPER ITALIA	
	SERRA S. BERNARDO
SHELL ITALIA E&P	
	FOSSO VALDIENNA GORGOGNONE TEMPA MOLIANO

**ELENCO DELLE DITTE - Aggiornamento 31/luglio/2019  
STOCCAGGIO DEL GAS NATURALE**

**BLUGAS INFRASTRUTTURE**

S.r.l.

**TITOLI IN CUI LA DITTA E' PRESENTE**

CONCESSIONI DI STOCCAGGIO IN TERRAFERMA		
	Numero titoli	Superficie pro-quota (Kmq)
Contitolare	1	5,18
	SAN POTITO E COTIGNOLA STOCCAGGIO	
Totale	1	5,18

Completivamente BLUGAS INFRASTRUTTURE è presente in 1 titolo per una superficie pro-quota totale di 5,18 Kmq

**JOINT-VENTURES**

EDISON STOCCAGGIO	
	SAN POTITO E COTIGNOLA STOCCAGGIO

**EDISON STOCCAGGIO**

S.p.A. (c.f. n. 04501620969) con sede in Milano, Foro Buonaparte, 31 (C.a.p. 20121)

**TITOLI IN CUI LA DITTA E' PRESENTE**

CONCESSIONI DI STOCCAGGIO IN TERRAFERMA		
	Numero titoli	Superficie pro-quota (Kmq)
Unico titolare	2	119,33
	COLLALTO STOCCAGGIO CELLINO STOCCAGGIO	
Rappresentante unico	1	46,58
	SAN POTITO E COTIGNOLA STOCCAGGIO	
Totale	3	165,91

Completivamente EDISON STOCCAGGIO è presente in 3 titoli per una superficie pro-quota totale di 165,91 Kmq

**JOINT-VENTURES**

BLUGAS INFRASTRUTTURE	
	SAN POTITO E COTIGNOLA STOCCAGGIO

**GEOGASTOCK**

S.p.A. (c.f. n. 02437370345) con sede in Paderno Franciacorta (BS), Via Donatori di Sangue 6/d (C.a.p. 25050)

**TITOLI IN CUI LA DITTA E' PRESENTE**

CONCESSIONI DI STOCCAGGIO IN TERRAFERMA		
	Numero titoli	Superficie pro-quota (Kmq)
Unico titolare	1	48,16
	CUGNO LE MACINE STOCCAGGIO	
Totale	1	48,16

Completivamente GEOGASTOCK è presente in 1 titolo per una superficie pro-quota totale di 48,16 Kmq

**ITAL GAS STORAGE**

S.r.l. (c.f. n. 08751271001), con sede legale in Milano, Via Meravigli 3 (C.a.p. 20123)

**TITOLI IN CUI LA DITTA E' PRESENTE**

CONCESSIONI DI STOCCAGGIO IN TERRAFERMA		
	Numero titoli	Superficie pro-quota (Kmq)
Unico titolare	1	24,23
	CORNEGLIANO STOCCAGGIO	
Totale	1	24,23

Completivamente ITAL GAS STORAGE è presente in 1 titolo per una superficie pro-quota totale di 24,23 Kmq

**STOCCAGGI GAS ITALIA (STOGIT)**

S.p.A. (c.f. n. 13271380159) con sede legale - Piazza Santa Barbara, 7 - 20097 San Donato Milanese (MI)

**TITOLI IN CUI LA DITTA E' PRESENTE**

CONCESSIONI DI STOCCAGGIO IN TERRAFERMA		
	Numero titoli	Superficie pro-quota (Kmq)
Unico titolare	10	689,86
	BORDOLANO STOCCAGGIO ALFONSINE STOCCAGGIO SABBIONCELLO STOCCAGGIO SERGNANO STOCCAGGIO MINERBIO STOCCAGGIO BRUGHERIO STOCCAGGIO RIPALTA STOCCAGGIO CORTEMAGGIORE STOCCAGGIO SETTALA STOCCAGGIO FIUME TRESTE STOCCAGGIO	
Totale	10	689,86

Completivamente STOCCAGGI GAS ITALIA (STOGIT) è presente in 10 titoli per una superficie pro-quota totale di 689,86 Kmq

**ELENCO DELLE DITTE - Aggiornamento 31/luglio/2019  
RICERCA E COLTIVAZIONE DI RISORSE GEOTERMICHE**

**AIM SERVIZI A RETE**

S.r.l. (c.f. n. 03196810240), con sede in Vicenza, Contrà Pedemuro San Biagio, 72

**TITOLI IN CUI LA DITTA E' PRESENTE**

CONCESSIONI DI COLTIVAZIONE DI RISORSE GEOTERMICHE IN TERRAFERMA		
	Numero titoli	Superficie pro-quota (Kmq)
Unico titolare	1	2,52
	VICENZA	
Totale	1	2,52

Completivamente AIM SERVIZI A RETE è presente in 1 titolo per una superficie pro-quota totale di 2,52 Kmq

**COGEME**

S.p.A. (c.f. n. 00298360173) con sede in Rovato (BS), Via XXV Aprile 18 (C.a.p. 25038)

**TITOLI IN CUI LA DITTA E' PRESENTE**

PERMESSI DI RICERCA DI RISORSE GEOTERMICHE IN TERRAFERMA		
	Numero titoli	Superficie pro-quota (Kmq)
Unico titolare	2	92,95
	TOBIA FRANCIACORTA	
Totale	2	92,95

Completivamente COGEME è presente in 2 titoli per una superficie pro-quota totale di 92,95 Kmq

**DER**

S.r.l.

**TITOLI IN CUI LA DITTA E' PRESENTE**

PERMESSI DI RICERCA DI RISORSE GEOTERMICHE IN TERRAFERMA		
	Numero titoli	Superficie pro-quota (Kmq)
Unico titolare	1	45,00
	ROMA OVEST	
Totale	1	45,00

Completivamente DER è presente in 1 titolo per una superficie pro-quota totale di 45, Kmq

**ENEL GREEN POWER**

S.p.A. (c.f. n. 10236451000) con sede legale in Pisa, Via Andrea Pisano, 120 (C.a.p. 56122)

**TITOLI IN CUI LA DITTA E' PRESENTE**

PERMESSI DI RICERCA DI RISORSE GEOTERMICHE IN TERRAFERMA		
	Numero titoli	Superficie pro-quota (Kmq)
Unico titolare	4	935,24
	MONTEGEMOLI MONTEBAMBOLI MURCI BOCCHEGGIANO	
Totale	4	935,24

CONCESSIONI DI COLTIVAZIONE DI RISORSE GEOTERMICHE IN TERRAFERMA		
	Numero titoli	Superficie pro-quota (Kmq)
Unico titolare	8	492,95
	CHIUSDINO TRAVALE LUSTIGNANO LARDERELLO CANNETO RIO SECCO PIANCASTAGNAIO BAGNORE	
Totale	8	492,95

Completivamente ENEL GREEN POWER è presente in 12 titoli per una superficie pro-quota totale di 1.428,19 Kmq

**ELENCO DELLE DITTE - Aggiornamento 31/luglio/2019  
RICERCA E COLTIVAZIONE DI RISORSE GEOTERMICHE**

**ENI - Attività geotermiche**

S.p.A. (c.f. n. 00484960588) con sede in Roma, Piazzale Enrico Mattei, 1 (C.a.p. 00144) ed uffici in San Donato Milanese (MI), Via Emilia, 1 (C.a.p. 20097)

**TITOLI IN CUI LA DITTA E' PRESENTE**

CONCESSIONI DI COLTIVAZIONE DI RISORSE GEOTERMICHE IN TERRAFERMA		
	Numero titoli	Superficie pro-quota (Kmq)
Rappresentante unico	1	15,86
	FERRARA	
Totale	1	15,86

Complessivamente ENI - Attività geotermiche è presente in 1 titolo per una superficie pro-quota totale di 15,86 Kmq

**JOINT-VENTURES**

ERGA	FERRARA
------	---------

**ERGA**

S.p.A. (c.f. n. 01494190505) con sede legale in Pisa, Via Andrea Pisano, 120 (C.a.p. 56122) e sede amministrativa in Firenze, Via Pier Capponi, 61 (C.a.p. 50132)

**TITOLI IN CUI LA DITTA E' PRESENTE**

CONCESSIONI DI COLTIVAZIONE DI RISORSE GEOTERMICHE IN TERRAFERMA		
	Numero titoli	Superficie pro-quota (Kmq)
Unico titolare	1	111,15
	VALENTANO	
Contitolare	1	15,86
	FERRARA	
Totale	2	127,01

Complessivamente ERGA è presente in 2 titoli per una superficie pro-quota totale di 127,01 Kmq

**JOINT-VENTURES**

ENI - Attività geotermiche	FERRARA
----------------------------	---------

**FUTURO ENERGIA**

S.r.l. (c.f. n. 02723340218) con sede in Bolzano, Via Alto Adige 40/VII (C.a.p. 39100)

**TITOLI IN CUI LA DITTA E' PRESENTE**

PERMESSI DI RICERCA DI RISORSE GEOTERMICHE IN TERRAFERMA		
	Numero titoli	Superficie pro-quota (Kmq)
Unico titolare	1	88,60
	PERETA	
Totale	1	88,60

Complessivamente FUTURO ENERGIA è presente in 1 titolo per una superficie pro-quota totale di 88,6 Kmq

**GEOTERMICA**

S.r.l. (c.f. n. 023497311204) con sede in S. Cataldo (CL), viale della Rinascita, 6 (C.a.p. 93017)

**TITOLI IN CUI LA DITTA E' PRESENTE**

PERMESSI DI RICERCA DI RISORSE GEOTERMICHE IN TERRAFERMA		
	Numero titoli	Superficie pro-quota (Kmq)
Unico titolare	1	6,49
	PANTELLERIA	
Totale	1	6,49

Complessivamente GEOTERMICA è presente in 1 titolo per una superficie pro-quota totale di 6,49 Kmq

**GEO THERMICS ITALY**

S.r.l. (c.f. n. 02682950213) con sede in Bolzano, Via Avogadro 4 (C.a.p. 39100)

**TITOLI IN CUI LA DITTA E' PRESENTE**

PERMESSI DI RICERCA DI RISORSE GEOTERMICHE IN TERRAFERMA		
	Numero titoli	Superficie pro-quota (Kmq)
Unico titolare	3	231,52
	PIANA DEL DIAVOLO LAGO DI VICO GUARDISTALLO	
Totale	3	231,52

Complessivamente GEO THERMICS ITALY è presente in 3 titoli per una superficie pro-quota totale di 231,52 Kmq

**ELENCO DELLE DITTE - Aggiornamento 31/luglio/2019  
RICERCA E COLTIVAZIONE DI RISORSE GEOTERMICHE**

**GESTO ITALIA**

S.r.l. (c.f. n. 10619261000), con sede legale in Roma (RM), Viale delle Milizie 12 (C.a.p. 00192)

**TITOLI IN CUI LA DITTA E' PRESENTE**

PERMESSI DI RICERCA DI RISORSE GEOTERMICHE IN TERRAFERMA		
	Numero titoli	Superficie pro-quota (Kmq)
Unico titolare	3	203,73
	MONTALCINO MAZZOLLA CINIGIANO	
Totale	3	203,73

Complessivamente GESTO ITALIA è presente in 3 titoli per una superficie pro-quota totale di 203,73 Kmq

**LA R.E.P. AMBIENTE**

S.r.l.

**TITOLI IN CUI LA DITTA E' PRESENTE**

PERMESSI DI RICERCA DI RISORSE GEOTERMICHE IN TERRAFERMA		
	Numero titoli	Superficie pro-quota (Kmq)
Unico titolare	1	18,07
	VALLE DI SUIO	
Totale	1	18,07

Complessivamente LA R.E.P. AMBIENTE è presente in 1 titolo per una superficie pro-quota totale di 18,07 Kmq

**MAGMA ENERGY ITALIA**

S.r.l. con sede legale in Firenze (FI), Via Bolognese 55 (C.a.p. 50139)

**TITOLI IN CUI LA DITTA E' PRESENTE**

PERMESSI DI RICERCA DI RISORSE GEOTERMICHE IN TERRAFERMA		
	Numero titoli	Superficie pro-quota (Kmq)
Unico titolare	2	487,16
	ROCCASTRADA MENSANO	
Totale	2	487,16

Complessivamente MAGMA ENERGY ITALIA è presente in 2 titoli per una superficie pro-quota totale di 487,16 Kmq

**MALPAGA**

S.p.A.

**TITOLI IN CUI LA DITTA E' PRESENTE**

PERMESSI DI RICERCA DI RISORSE GEOTERMICHE IN TERRAFERMA		
	Numero titoli	Superficie pro-quota (Kmq)
Unico titolare	1	2,50
	MALPAGA	
Totale	1	2,50

Complessivamente MALPAGA è presente in 1 titolo per una superficie pro-quota totale di 2,5 Kmq

**RENEWEM**

S.r.l.

**TITOLI IN CUI LA DITTA E' PRESENTE**

PERMESSI DI RICERCA DI RISORSE GEOTERMICHE IN TERRAFERMA		
	Numero titoli	Superficie pro-quota (Kmq)
Unico titolare	1	87,85
	MONTE LABBRO	
Totale	1	87,85

Complessivamente RENEWEM è presente in 1 titolo per una superficie pro-quota totale di 87,85 Kmq

**SARAS**

S.p.A. (c.f. n. 00136440922) con sede in Sarroch (CA), S.S. Sulcitana, 195 (C.a.p. 09018)

**TITOLI IN CUI LA DITTA E' PRESENTE**

PERMESSI DI RICERCA DI RISORSE GEOTERMICHE IN TERRAFERMA		
	Numero titoli	Superficie pro-quota (Kmq)
Unico titolare	1	122,22
	IGIA RISORSE GEOTERMICHE	
Totale	1	122,22

Complessivamente SARAS è presente in 1 titolo per una superficie pro-quota totale di 122,22 Kmq

**ELENCO DELLE DITTE - Aggiornamento 31/luglio/2019  
RICERCA E COLTIVAZIONE DI RISORSE GEOTERMICHE**

**SORGENIA GEOTHERMAL**

S.r.l. con sede legale in Milano (MI), Via Vincenzo Viviani 12 (C.a.p. 20124)

**TITOLI IN CUI LA DITTA E' PRESENTE**

PERMESSI DI RICERCA DI RISORSE GEOTERMICHE IN TERRAFERMA		
	Numero titoli	Superficie pro-quota (Kmq)
Unico titolare	7	411,84
	LA GRASCETA LA VEDUTA CELLERE MONTORIO LE CASCINELLE MONTE SANTA CROCE POGGIO MONTONE	
Totale	7	411,84

Complessivamente SORGENIA GEOTHERMAL è presente in 7 titoli per una superficie pro-quota totale di 411,84 Kmq

**TERRA ENERGY**

**TITOLI IN CUI LA DITTA E' PRESENTE**

PERMESSI DI RICERCA DI RISORSE GEOTERMICHE IN TERRAFERMA		
	Numero titoli	Superficie pro-quota (Kmq)
Unico titolare	2	137,50
	SCANSANO POMONTE	
Totale	2	137,50

Complessivamente TERRA ENERGY è presente in 2 titoli per una superficie pro-quota totale di 137,5 Kmq

**TOSCO GEO**

S.r.l. (c.f. n. 06142590485) con sede in Barberino Val d'Elsa (FI), Via Pisana 47 (C.a.p. 50021)

**TITOLI IN CUI LA DITTA E' PRESENTE**

PERMESSI DI RICERCA DI RISORSE GEOTERMICHE IN TERRAFERMA		
	Numero titoli	Superficie pro-quota (Kmq)
Unico titolare	6	361,60
	SARDARA SAN GAVINO MONREALE RIPA D'ORCIA CAMPIGLIA D'ORCIA CASTIGLIONE D'ORCIA BAGNOLO	
Totale	6	361,60

Complessivamente TOSCO GEO è presente in 6 titoli per una superficie pro-quota totale di 361,6 Kmq



<http://unmig.mise.gov.it>