



MINISTERO DELLO SVILUPPO ECONOMICO
DIREZIONE GENERALE PER LA SICUREZZA ANCHE AMBIENTALE DELLE
ATTIVITÀ MINERARIE ED ENERGETICHE - UNMIG

Anno LXIII - N. 6

30 Giugno 2019

BOLLETTINO UFFICIALE DEGLI IDROCARBURI E DELLE GEORISORSE



MINISTERO DELLO SVILUPPO ECONOMICO
DIREZIONE GENERALE PER LA SICUREZZA ANCHE AMBIENTALE DELLE
ATTIVITÀ MINERARIE ED ENERGETICHE - UNMIG

Anno LXIII - N. 6

30 Giugno 2019

BOLLETTINO UFFICIALE DEGLI IDROCARBURI E DELLE GEORISORSE

Direttore responsabile: OMBRETTA COPPI
Capo redattore: NICOLA SANTOCCHI
Redazione: ANTONELLA ORLANDI - ROSALBA URTIS

SOMMARIO

AVVERTENZE	6
RECAPITI	7
AVVISI	8

ATTIVITÀ DI RICERCA E COLTIVAZIONE DI IDROCARBURI IN TERRA

PERMESSI DI RICERCA

ISTANZE DI RINUNCIA

Istanza di rinuncia al permesso di ricerca «VIGEVANO» presentata dalla Società ENI S.p.A. (r.u.)	9
--	---

ISTANZE DI RIATTRIBUZIONE DI GIACIMENTI MARGINALI DI CONCESSIONI DI COLTIVAZIONE

ISTANZE DI RINUNCIA

Istanza di rinuncia all'istanza di riattribuzione del giacimento marginale «TORRENTE VULGANO» presentata dalla Società CANOEL ITALIA S.r.l.	9
--	---

CONCESSIONI DI COLTIVAZIONE

ISTANZE RELATIVE ALLA VIGENZA

Istanza di proroga quinquennale della concessione di coltivazione «STRANGOLAGALLI» presentata dalla Società PENTEX ITALIA Ltd.	9
Istanza di rinuncia alle istanze di proroga della concessione di coltivazione «GAGGIANO» presentata dalla Società ENI S.p.A.	10

ISTANZE DI RIPERIMETRAZIONE

Istanza di ripermetroazione dell'area della concessione di coltivazione «MASSERIA GROTTAVECCHIA» presentata dalla Società CANOEL ITALIA S.r.l. (r.u.)	10
Istanza di ripermetroazione dell'area della concessione di coltivazione «FILETTO» presentata dalla Società GAS PLUS ITALIANA S.r.l.	10
Istanza di ripermetroazione dell'area della concessione di coltivazione «IL SALICE» presentata dalla Società GAS PLUS ITALIANA S.r.l.	11
Istanza di ripermetroazione dell'area della concessione di coltivazione «LUCERA» presentata dalla Società GAS PLUS ITALIANA S.r.l. (r.u.)	11
Istanza di ripermetroazione dell'area della concessione di coltivazione «PIGAZZANO» presentata dalla Società GAS PLUS ITALIANA S.r.l.	12
Istanza di ripermetroazione dell'area della concessione di coltivazione «RECOVATO» presentata dalla Società GAS PLUS ITALIANA S.r.l.	13
Istanza di ripermetroazione dell'area della concessione di coltivazione «S. MARIA NUOVA» presentata dalla Società GAS PLUS ITALIANA S.r.l.	13
Istanza di ripermetroazione dell'area della concessione di coltivazione «SETTEFINESTRE» presentata dalla Società GAS PLUS ITALIANA S.r.l.	14
Istanza di ripermetroazione dell'area della concessione di coltivazione «MIRANDOLA» presentata dalla Società PADANA ENERGIA S.p.A.	14
Istanza di ripermetroazione dell'area della concessione di coltivazione «RAVENNA TERRA» presentata dalla Società PADANA ENERGIA S.p.A.	15
Istanza di ripermetroazione dell'area della concessione di coltivazione «SANTERNO» presentata dalla Società PADANA ENERGIA S.p.A.	15
Istanza di ripermetroazione dell'area della concessione di coltivazione «SETTALA» presentata dalla Società PADANA ENERGIA S.p.A.	16
Istanza di ripermetroazione dell'area della concessione di coltivazione «SPILAMBERTO» presentata dalla Società PADANA ENERGIA S.p.A.	16
Istanza di ripermetroazione dell'area della concessione di coltivazione «MONTE VERDESE» presentata dalla Società ROCKHOPPER ITALIA S.p.A. (r.u.)	17
Istanza di ripermetroazione dell'area della concessione di coltivazione «SCANZANO» presentata dalla Società ROCKHOPPER ITALIA S.p.A.	18

ATTIVITÀ DI RICERCA E COLTIVAZIONE DI IDROCARBURI IN MARE

ISTANZE DI CONCESSIONE DI COLTIVAZIONE

ISTANZE DI RINUNCIA

Istanza di rinuncia all'istanza di concessione di coltivazione «d 26 B.C.-AG» presentata dalla Società ENI S.p.A.	19
--	----

CONCESSIONI DI COLTIVAZIONE

ISTANZE RELATIVE ALLA VIGENZA

Istanza di proroga della concessione di coltivazione «B.C11.AS» presentata dalla Società ENI S.p.A. (r.u.)	19
--	----

MERCATO DEL GAS NATURALE

LEGGI E DECRETI

Decreto Ministeriale 28 maggio 2019 Individuazione dei fornitori di ultima istanza per l'anno termico 2019-2020.	20
---	----

PIANI TOPOGRAFICI

Tav. 1 - Concessione di coltivazione MASSERIA GROTTAVECCHIA	24
Tav. 2 - Concessione di coltivazione FILETTO	25
Tav. 3 - Concessione di coltivazione IL SALICE.....	26
Tav. 4 - Concessione di coltivazione LUCERA	27
Tav. 5 - Concessione di coltivazione PIGAZZANO.....	28
Tav. 6 - Concessione di coltivazione RECOVATO	29
Tav. 7 - Concessione di coltivazione S. MARIA NUOVA	30
Tav. 8 - Concessione di coltivazione SETTEFINESTRE.....	31
Tav. 9 - Concessione di coltivazione MIRANDOLA	32
Tav. 10 - Concessione di coltivazione RAVENNA TERRA.....	33
Tav. 11 - Concessione di coltivazione SANTERNO	34
Tav. 12 - Concessione di coltivazione SETTALA	35
Tav. 13 - Concessione di coltivazione SPILAMBERTO	36
Tav. 14 - Concessione di coltivazione MONTE VERDESE.....	37
Tav. 15 - Concessione di coltivazione SCANZANO	38

ELENCHI

ELENCO DELLE ISTANZE.....	40
ELENCO DEI TITOLI VIGENTI	53

AVVERTENZE

Al fine di agevolare la consultazione delle istanze e dei provvedimenti citati con il loro numero di pubblicazione nel *Bollettino ufficiale degli idrocarburi e delle georisorse* si riportano qui di seguito i numeri di pubblicazione che contrassegnano le istanze ed i provvedimenti pubblicati in ciascun numero del *B.U.I.G.*

BOLLETTINO			NUMERI DI PUBBLICAZIONE		BOLLETTINO			NUMERI DI PUBBLICAZIONE	
Anno	Numero	Data di pubblicazione	dal numero	al numero	Anno	Numero	Data di pubblicazione	dal numero	al numero
LVI	1	31 gennaio 2012	1	23	LX	1	31 gennaio 2016	1	33
LVI	2	29 febbraio 2012	24	45	LX	2	29 febbraio 2016	34	49
LVI	3	31 marzo 2012	46	64	LX	3	31 marzo 2016	50	66
LVI	4	30 aprile 2012	65	95	LX	4	30 aprile 2016	67	78
LVI	5	31 maggio 2012	96	107	LX	5	31 maggio 2016	79	96
LVI	6	30 giugno 2012	108	120	LX	6	30 giugno 2016	97	114
LVI	7	31 luglio 2012	121	144	LX	7	31 luglio 2016	115	135
LVI	8	31 agosto 2012	145	156	LX	8	31 agosto 2016	136	138
LVI	9	30 settembre 2012	157	174	LX	9	30 settembre 2016	139	150
LVI	10	31 ottobre 2012	175	196	LX	10	31 ottobre 2016	151	164
LVI	11	30 novembre 2012	197	223	LX	11	30 novembre 2016	165	173
LVI	12	31 dicembre 2012	224	239	LX	12	31 dicembre 2016	174	186
LVII	1	31 gennaio 2013	1	15	LXI	1	31 gennaio 2017	1	16
LVII	2	28 febbraio 2013	16	34	LXI	2	28 febbraio 2017	17	26
LVII	3	31 marzo 2013	35	57	LXI	3	31 marzo 2017	27	52
LVII	4	30 aprile 2013	58	72	LXI	4	30 aprile 2017	53	56
LVII	5	31 maggio 2013	73	82	LXI	5	31 maggio 2017	57	69
LVII	6	30 giugno 2013	83	92	LXI	6	30 giugno 2017	70	78
LVII	7	31 luglio 2013	93	111	LXI	7	31 luglio 2017	79	95
LVII	8	31 agosto 2013	112	126	LXI	8	31 agosto 2017	96	99
LVII	9	30 settembre 2013	127	143	LXI	9	30 settembre 2017	100	111
LVII	10	31 ottobre 2013	144	166	LXI	10	31 ottobre 2017	112	132
LVII	11	30 novembre 2013	167	182	LXI	11	30 novembre 2017	133	152
LVII	12	31 dicembre 2013	183	199	LXI	12	31 dicembre 2017	153	158
LVIII	1	31 gennaio 2014	1	30	LXII	1	31 gennaio 2018	1	11
LVIII	2	28 febbraio 2014	31	47	LXII	2	28 febbraio 2018	12	24
LVIII	3	31 marzo 2014	48	67	LXII	3	31 marzo 2018	25	34
LVIII	4	30 aprile 2014	67	81	LXII	4	30 aprile 2018	35	45
LVIII	5	31 maggio 2014	82	102	LXII	5	31 maggio 2018	46	58
LVIII	6	30 giugno 2014	103	125	LXII	6	30 giugno 2018	59	69
LVIII	7	31 luglio 2014	126	150	LXII	7	31 luglio 2018	70	85
LVIII	8	31 agosto 2014	151	160	LXII	8	31 agosto 2018	86	87
LVIII	9	30 settembre 2014	161	174	LXII	9	30 settembre 2018	88	92
LVIII	10	31 ottobre 2014	175	200	LXII	10	31 ottobre 2018	93	97
LVIII	11	30 novembre 2014	201	209	LXII	11	30 novembre	98	106
LVIII	12	31 dicembre 2014	210	221	LXII	12	31 dicembre 2018	107	118
LIX	1	31 gennaio 2015	1	28	LXIII	1	31 gennaio 2019	1	7
LIX	2	28 febbraio 2015	29	46	LXIII	2	28 febbraio 2019	8	12
LIX	3	31 marzo 2015	47	61	LXIII	3	31 marzo 2019	13	22
LIX	4	30 aprile 2015	62	85	LXIII	4	30 aprile 2019	23	27
LIX	5	31 maggio 2015	86	98	LXIII	5	31 maggio 2019	28	40
LIX	6	30 giugno 2015	99	106	LXIII	6	30 giugno 2019	41	62
LIX	7	31 luglio 2015	107	122					
LIX	8	31 agosto 2015	123	135					
LIX	9	30 settembre 2015	136	150					
LIX	10	31 ottobre 2015	151	154					
LIX	11	30 novembre 2015	155	172					
LIX	12	31 dicembre 2015	173	180					

La delimitazione delle istanze, dei permessi e delle concessioni pubblicate sui BUIG è rappresentata esclusivamente dalle relative coordinate geografiche, pertanto le tavole allegate sono puramente indicative ed eventuali incongruenze con le suddette coordinate geografiche sono da considerarsi semplici imprecisioni grafiche.

Eventuali opposizioni o reclami avverso le istanze ed i provvedimenti pubblicati nel *B.U.I.G.*, redatte in carta legale, vanno indirizzate al Ministero dello sviluppo economico - Direzione generale per la sicurezza anche ambientale delle attività minerarie ed energetiche - Ufficio nazionale minerario per gli idrocarburi e le georisorse (DGS-UNMIG) - Via Molise, 2 - 00187 Roma.

Il *B.U.I.G.* è pubblicato sul sito internet del Ministero dello sviluppo economico - Direzione generale per la sicurezza-UNMIG all'indirizzo <https://unmig.mise.gov.it/index.php/it/informazioni/buiq> entro il giorno 5 del mese successivo alla data del Bollettino stesso.

RECAPITI

DIREZIONE GENERALE PER LA SICUREZZA ANCHE AMBIENTALE DELLE ATTIVITÀ MINERARIE ED ENERGETICHE
UFFICIO NAZIONALE MINERARIO PER GLI IDROCARBURI E LE GEORISORSE (DGS-UNMIG)

Via Molise, 2 - 00187 Roma

Tel.: (+39) 06-47052859 - Fax.: (+39) 06-47887802

e-mail: dgsunmig.segreteria@mise.gov.it

PEC: dgsunmig.dg@pec.mise.gov.it

Direttore Generale: Emilia Maria Masiello

Divisione I

Affari generali

Via Molise, 2 - 00187 Roma

Tel.: (+39) 06-4705-2039 - Fax.: (+39) 06-4788-7802

PEC: dgsunmig.div01@pec.mise.gov.it

Divisione II

Sezione UNMIG di Bologna

Via Zamboni, 1 - 40125 Bologna

Tel.: (+39) 051-234326 - Fax.: (+39) 051-228927

e-mail: unmig.bologna@mise.gov.it

PEC: dgsunmig.div02@pec.mise.gov.it

Dirigente: Giancarlo Giacchetta

e-mail: giancarlo.giacchetta@mise.gov.it

Divisione III

Sezione UNMIG di Roma

Viale Boston, 25 - 00144 Roma

Tel.: (+39) 06-5993-2750 - Fax.: (+39) 06-5993-2761

e-mail: unmig.roma@mise.gov.it

PEC: dgsunmig.div03@pec.mise.gov.it

Dirigente: Marcello Saralli

e-mail: marcello.saralli@mise.gov.it

Divisione IV

Sezione UNMIG di Napoli

Piazza Giovanni Bovio, 22 - 80133 Napoli

Tel.: (+39) 081-5510049 - Fax.: (+39) 081-5519460

e-mail: unmig.napoli@mise.gov.it

PEC: dgsunmig.div04@pec.mise.gov.it

Dirigente: Arnaldo Vioto

e-mail: arnaldo.vioto@mise.gov.it

Divisione V

Laboratori chimici e mineralogici

Via Antonio Bosio, 15 - 00161 Roma

Tel.: (+39) 06-4880167 - Fax.: (+39) 06-4824723

PEC: dgsunmig.div05@pec.mise.gov.it

Divisione VI

Sicurezza, BUIG, cartografia e statistiche

Via Molise, 2 - 00187 Roma

Tel.: (+39) 06-4705-2705 - Fax.: (+39) 06-4788-7934

PEC: dgsunmig.div06@pec.mise.gov.it

Dirigente: Silvia Grandi

e-mail: silvia.grandi@mise.gov.it

DIREZIONE GENERALE PER LA SICUREZZA DELL'APPROVVIGIONAMENTO E LE INFRASTRUTTURE ENERGETICHE

Via Molise, 2 - 00187 Roma

Tel. (+39) 06 4705 2796 - Fax. (+39) 06 4705 2036

PEC: dgsaie.dg@pec.mise.gov.it

Direttore generale: Rosaria Fausta Romano

Divisione V – Sistemi, mercati, infrastrutture di trasporto ed approvvigionamento del gas naturale

PEC: dgsaie.div05@mise.gov.it

Dirigente: Liliana Panei

e-mail: liliana.panei@mise.gov.it

Divisione VII – Rilascio e gestione titoli minerari, espropri, royalties

PEC: dgsaie.div07@mise.gov.it

Dirigente: Carlo Landolfi

e-mail: carlo.landolfi@mise.gov.it

AVVISI

Con l'entrata in vigore della Legge 11 febbraio 2019, n. 12, che converte il Decreto-Legge 14 dicembre 2018, n.135 sono stati avviati i lavori per la predisposizione del Piano per la transizione energetica sostenibile delle aree idonee allo svolgimento delle attività di prospezione, ricerca e coltivazione di idrocarburi (PITESAI), da approvarsi entro 18 mesi.

La Legge prevede che fino all'adozione del Piano i procedimenti amministrativi per il conferimento di nuovi permessi di prospezione e di ricerca di idrocarburi sono sospesi, così come sono sospesi i permessi già in essere, sia per aree in terraferma che in mare, con conseguente interruzione delle relative attività. La sospensione non riguarda le istanze di concessione di coltivazione già presentate né le attività di coltivazione in essere.

I titoli minerari sospesi riprenderanno efficacia, dopo l'adozione del Piano, nelle aree in cui tali operazioni risulteranno compatibili con le previsioni del Piano stesso. Nelle aree che saranno invece ritenute non compatibili, il Ministero dello sviluppo economico provvederà a rigettare le istanze sia per nuovi i permessi che per le nuove concessioni di coltivazione non ancora rilasciate, e revocherà, anche limitatamente ad aree parziali, i permessi di prospezione e di ricerca in essere.

Le attività di coltivazione esistenti, che dovessero risultare incompatibili con le previsioni del PITESAI, manterranno invece la loro efficacia sino alla scadenza.

Qualora il piano non dovesse essere adottato entro 24 mesi dalla data di entrata in vigore della citata legge, cessa la sospensione prevista sia per i procedimenti che per le attività esistenti.

ATTIVITÀ DI RICERCA E COLTIVAZIONE DI IDROCARBURI IN TERRA

PERMESSI DI RICERCA

ISTANZE DI RINUNCIA

NUMERO DI PUBBLICAZIONE: 41

Istanza di rinuncia al permesso di ricerca «VIGEVANO» presentata dalla Società ENI S.p.A. (r.u.)
(estratto).

Con istanza pervenuta al Ministero dello sviluppo economico il 25 giugno 2019, prot. n. 13996, la Società ENI S.p.A., contitolare e rappresentante unica del permesso di ricerca ubicata nelle province di Pavia, Milano e Novara, convenzionalmente denominato «VIGEVANO» (v. Elenco dei permessi di ricerca, n. 460 di riferimento), ha chiesto di rinunciare al permesso stesso.

ISTANZE DI RIATTRIBUZIONE DI GIACIMENTI MARGINALI DI CONCESSIONI DI COLTIVAZIONE

ISTANZE DI RINUNCIA

NUMERO DI PUBBLICAZIONE: 42

Istanza di rinuncia all'istanza di riattribuzione del giacimento marginale «TORRENTE VULGANO» presentata dalla Società CANOEL ITALIA S.r.l.
(estratto).

Con istanza pervenuta al Ministero dello sviluppo economico il 27 febbraio 2019, prot. n. 4499, la Società CANOEL ITALIA S.r.l., richiedente la riattribuzione del giacimento marginale ubicato nella provincia di Foggia, convenzionalmente denominato «TORRENTE VULGANO», ha chiesto di rinunciare a detta istanza di riattribuzione presentata in data 9/11/2010.

CONCESSIONI DI COLTIVAZIONE

ISTANZE RELATIVE ALLA VIGENZA

NUMERO DI PUBBLICAZIONE: 43

Istanza di proroga quinquennale della concessione di coltivazione «STRANGOLAGALLI» presentata dalla Società PENTEX ITALIA Ltd.
(estratto).

Con istanza pervenuta al Ministero dello sviluppo economico il 28 maggio 2019, prot. n. 11450, la Società PENTEX ITALIA Ltd, titolare della concessione di coltivazione ubicata nella provincia di Frosinone, convenzionalmente denominata «STRANGOLAGALLI» (v. Elenco delle concessioni di coltivazione, n. 785 di riferimento), ha chiesto la proroga quinquennale della concessione stessa.

NUMERO DI PUBBLICAZIONE: 44

Istanza di rinuncia alle istanze di proroga della concessione di coltivazione «GAGGIANO» presentata dalla Società ENI S.p.A.
(estratto).

Con istanza pervenuta al Ministero dello sviluppo economico il 3 giugno 2019, prot. n. 11955, la Società ENI S.p.A., titolare della concessione di coltivazione ubicata nelle province di Milano e Pavia, convenzionalmente denominata «GAGGIANO» (v. Elenco delle concessioni di coltivazione, n. 904 di riferimento), ha chiesto il ritiro dell'istanza di proroga decennale del 29/12/2005, pubblicata nel BUIG Anno L n. 1, e dell'istanza di proroga quinquennale del 9/01/2015, pubblicata nel BUIG Anno LIX n. 1, della concessione stessa.

ISTANZE DI RIPERIMETRAZIONE

NUMERO DI PUBBLICAZIONE: 45

Istanza di ripermetrazione dell'area della concessione di coltivazione «MASSERIA GROTTAVECCHIA» presentata dalla Società CANOEL ITALIA S.r.l. (r.u.)
(estratto).

Richiedente: Canoel Italia S.r.l. con sede in Genova (GE), Via XXV Aprile, 12A (c.a.p. 16123).

Data di presentazione dell'istanza: 30 aprile 2019, prot. n. 9260.

Denominazione convenzionale della concessione di coltivazione: «MASSERIA GROTTAVECCHIA».

Ubicazione ed estensione attuale:

- Regione: Molise.
- Provincia: Campobasso.
- Superficie originaria: km² 53,26.

Nuova delimitazione della concessione di coltivazione per effetto della ripermetrazione:

- Regione: Molise.
- Provincia: Campobasso.
- Comuni: Santa Croce di Magliano.
- Superficie richiesta: km² 2,60.
- Fogli della Carta d'Italia alla scala 1:100.000 (I.G.M.): 155.

- Coordinate geografiche dei vertici:

<i>Vertici</i>	<i>Longitudine E Monte Mario</i>	<i>Latitudine N</i>
a	2°38',	41°43',
b	2°39',	41°43',
c	2°39',	41°42',
d	2°38',	41°42',

- Riproduzione del piano topografico della concessione di coltivazione: tavola fuori testo n. 1

NUMERO DI PUBBLICAZIONE: 46

Istanza di ripermetrazione dell'area della concessione di coltivazione «FILETTO» presentata dalla Società GAS PLUS ITALIANA S.r.l.
(estratto).

Richiedente: Gas Plus Italiana S.r.l. con sede in Milano (MI), Via Enrico Forlanini, 17 (c.a.p. 20134).

Data di presentazione dell'istanza: 31 maggio 2019, prot. n. 11844.

Denominazione convenzionale della concessione di coltivazione: «FILETTO».

Ubicazione ed estensione attuale:

- Regione: Abruzzo.
- Provincia: Chieti.
- Superficie originaria: km² 50,01.

Nuova delimitazione della concessione di coltivazione per effetto della ripermetrazione:

- Regione: Abruzzo.
- Provincia: Chieti.
- Comuni: Bucchianico, Casacanditella, Fara Filiorum Petri, Vacri, Ari, Filetto, San Martino sulla Marrucina, Rapino..
- Superficie richiesta: km² 38,12.
- Fogli della Carta d'Italia alla scala 1:100.000 (I.G.M.): 147.

- Coordinate geografiche dei vertici:

<i>Vertici</i>	<i>Longitudine E Monte Mario</i>	<i>Latitudine N</i>
a	1°43',	42°17',
b	1°46',	42°17',
c	1°46',	42°16',
d	1°48',	42°16',
e	1°48',	42°13',
f	1°45',	42°13',
g	1°45',	42°14',
h	1°44',	42°14',
i	1°44',	42°15',
l	1°43',	42°15',

- Riproduzione del piano topografico della concessione di coltivazione: tavola fuori testo n. 2

NUMERO DI PUBBLICAZIONE: 47

Istanza di ripermimetrazione dell'area della concessione di coltivazione «IL SALICE» presentata dalla Società GAS PLUS ITALIANA S.r.l.
(estratto).

Richiedente: Gas Plus Italiana S.r.l. con sede in Milano (MI), Via Enrico Forlanini, 17 (c.a.p. 20134).

Data di presentazione dell'istanza: 3 giugno 2019, prot. n. 11871.

Denominazione convenzionale della concessione di coltivazione: «IL SALICE».

Ubicazione ed estensione attuale:

- Regione: Basilicata.

- Provincia: Matera.

- Superficie originaria: km² 47,15.

Nuova delimitazione della concessione di coltivazione per effetto della ripermimetrazione:

- Regione: Basilicata.

- Provincia: Matera.

- Comuni: Pisticci.

- Superficie richiesta: km² 15,73.

- Fogli della Carta d'Italia alla scala 1:100.000 (I.G.M.): 201-212.

- Coordinate geografiche dei vertici:

<i>Vertici</i>	<i>Longitudine E Monte Mario</i>	<i>Latitudine N</i>
a	4°14',	40°22',
b	4°16',	40°22',
c	4°16',	40°19',
d	4°14',	40°19',

- Riproduzione del piano topografico della concessione di coltivazione: tavola fuori testo n. 3

NUMERO DI PUBBLICAZIONE: 48

Istanza di ripermimetrazione dell'area della concessione di coltivazione «LUCERA» presentata dalla Società GAS PLUS ITALIANA S.r.l. (r.u.)
(estratto).

Richiedente: Gas Plus Italiana S.r.l. con sede in Milano (MI), Via Enrico Forlanini, 17 (c.a.p. 20134).

Data di presentazione dell'istanza: 3 giugno 2019, prot. n. 11885.

Denominazione convenzionale della concessione di coltivazione: «LUCERA».

Ubicazione ed estensione attuale:

- Regione: Puglia.

- Provincia: Foggia.

- Superficie originaria: km² 155,86.

Nuova delimitazione della concessione di coltivazione per effetto della ripermimetrazione:

- Regione: Puglia.
- Provincia: Foggia.
- Comuni: Lucera.
- Superficie richiesta: km² 54,07.
- Fogli della Carta d'Italia alla scala 1:100.000 (I.G.M.): 163.

- Coordinate geografiche dei vertici:

<i>Vertici</i>	<i>Longitudine E Monte Mario</i>	<i>Latitudine N</i>
a	2°52',	41°30',
b	2°54',	41°30',
c	2°54',	41°28',
d	2°59',	41°28',
e	2°59',	41°26',
f	2°56',	41°26',
g	2°56',	41°25',
h	2°53',	41°25',
i	2°53',	41°26',
l	2°52',	41°26',

- Riproduzione del piano topografico della concessione di coltivazione: tavola fuori testo n. 4

NUMERO DI PUBBLICAZIONE: 49

Istanza di ripermimetrazione dell'area della concessione di coltivazione «PIGAZZANO» presentata dalla Società GAS PLUS ITALIANA S.r.l.
(estratto).

Richiedente: Gas Plus Italiana S.r.l. con sede in Milano (MI), Via Enrico Forlanini, 17 (c.a.p. 20134).

Data di presentazione dell'istanza: 3 giugno 2019, prot. n. 11878.

Denominazione convenzionale della concessione di coltivazione: «PIGAZZANO».

Ubicazione ed estensione attuale:

- Regione: Emilia Romagna.
- Provincia: Piacenza.
- Superficie originaria: km² 81,87.

Nuova delimitazione della concessione di coltivazione per effetto della ripermimetrazione:

- Regione: Emilia Romagna.
- Provincia: Piacenza.
- Comuni: Rivergaro, Travo, Vigolzone, Ponte dell'Olio.
- Superficie richiesta: km² 21,93.
- Fogli della Carta d'Italia alla scala 1:100.000 (I.G.M.): 72.

- Coordinate geografiche dei vertici:

<i>Vertici</i>	<i>Longitudine W Monte Mario</i>	<i>Latitudine N</i>
a	-2°54',	44°53',
b	-2°51',	44°53',
c	-2°51',	44°52',
d	-2°50',	44°52',
e	-2°50',	44°50',
f	-2°52',	44°50',
g	-2°52',	44°51',
h	-2°54',	44°51',

- Riproduzione del piano topografico della concessione di coltivazione: tavola fuori testo n. 5

NUMERO DI PUBBLICAZIONE: 50

Istanza di ripermetrazione dell'area della concessione di coltivazione «RECOVATO» presentata dalla Società GAS PLUS ITALIANA S.r.l.
(estratto).

Richiedente: Gas Plus Italiana S.r.l. con sede in Milano (MI), Via Enrico Forlanini, 17 (c.a.p. 20134).

Data di presentazione dell'istanza: 3 giugno 2019, prot. n. 11896.

Denominazione convenzionale della concessione di coltivazione: «RECOVATO».

Ubicazione ed estensione attuale:

- Regione: Emilia Romagna.
- Provincia: Modena (km² 35,17), Bologna (km² 1,58).
- Superficie originaria: km² 36,75.

Nuova delimitazione della concessione di coltivazione per effetto della ripermetrazione:

- Regione: Emilia Romagna.
- Provincia: Modena.
- Comuni: Castelfranco Emilia.
- Superficie richiesta: km² 9,80.
- Fogli della Carta d'Italia alla scala 1:100.000 (I.G.M.): 87.

- Coordinate geografiche dei vertici:

<i>Vertici</i>	<i>Longitudine W Monte Mario</i>	<i>Latitudine N</i>
a	-1°25',	44°38',
b	-1°21',	44°38',
c	-1°21',	44°37',
d	-1°25',	44°37',

- Riproduzione del piano topografico della concessione di coltivazione: tavola fuori testo n. 6

NUMERO DI PUBBLICAZIONE: 51

Istanza di ripermetrazione dell'area della concessione di coltivazione «S. MARIA NUOVA» presentata dalla Società GAS PLUS ITALIANA S.r.l.
(estratto).

Richiedente: Gas Plus Italiana S.r.l. con sede in Milano (MI), Via Enrico Forlanini, 17 (c.a.p. 20134).

Data di presentazione dell'istanza: 3 giugno 2019, prot. n. 11886.

Denominazione convenzionale della concessione di coltivazione: «S. MARIA NUOVA».

Ubicazione ed estensione attuale:

- Regione: Marche.
- Provincia: Ancona (km² 79,38), Macerata (km² 2,37).
- Superficie originaria: km² 81,75.

Nuova delimitazione della concessione di coltivazione per effetto della ripermetrazione:

- Regione: Marche.
- Provincia: Ancona.
- Comuni: Santa Maria Nuova, Jesi.
- Superficie richiesta: km² 5,00.
- Fogli della Carta d'Italia alla scala 1:100.000 (I.G.M.): 117.

- Coordinate geografiche dei vertici:

<i>Vertici</i>	<i>Longitudine E Monte Mario</i>	<i>Latitudine N</i>
a	0°51',	43°29',
b	0°53',	43°29',
c	0°53',	43°28',
d	0°51',	43°28',

- Riproduzione del piano topografico della concessione di coltivazione: tavola fuori testo n. 7

NUMERO DI PUBBLICAZIONE: 52

Istanza di ripermetrazione dell'area della concessione di coltivazione «SETTEFINESTRE» presentata dalla Società GAS PLUS ITALIANA S.r.l.
(estratto).

Richiedente: Gas Plus Italiana S.r.l. con sede in Milano (MI), Via Enrico Forlanini, 17 (c.a.p. 20134).

Data di presentazione dell'istanza: 3 giugno 2019, prot. n. 11884.

Denominazione convenzionale della concessione di coltivazione: «SETTEFINESTRE».

Ubicazione ed estensione attuale:

- Regione: Marche.
- Provincia: Ancona (km² 44,92), Macerata (km² 20,08).
- Superficie originaria: km² 65,00.

Nuova delimitazione della concessione di coltivazione per effetto della ripermetrazione:

- Regione: Marche.
- Provincia: Ancona (km² 32,33), Macerata (km² 7,56).
- Comuni: Offagna, Osimo - Montefano, Recanati.
- Superficie richiesta: km² 39,89.
- Fogli della Carta d'Italia alla scala 1:100.000 (I.G.M.): 117 - 118.

- Coordinate geografiche dei vertici:

<i>Vertici</i>	<i>Longitudine E Monte Mario</i>	<i>Latitudine N</i>
a	0°58',	43°31',
b	1°00',	43°31',
c	1°00',	43°30',
d	1°01',	43°30',
e	1°01',	43°27',
f	1°02',	43°27',
g	1°02',	43°26',
h	1°01',	43°26',
i	1°01',	43°25',
l	0°59',	43°25',
m	0°59',	43°27',
n	0°58',	43°27',

- Riproduzione del piano topografico della concessione di coltivazione: tavola fuori testo n. 8

NUMERO DI PUBBLICAZIONE: 53

Istanza di ripermetrazione dell'area della concessione di coltivazione «MIRANDOLA» presentata dalla Società PADANA ENERGIA S.p.A.
(estratto).

Richiedente: Padana Energia S.p.A. con sede in Milano (MI), Via Enrico Forlanini, 17 (c.a.p. 20134).

Data di presentazione dell'istanza: 3 giugno 2019, prot. n. 11872.

Denominazione convenzionale della concessione di coltivazione: «MIRANDOLA».

Ubicazione ed estensione attuale:

- Regione: Emilia Romagna (km² 121,59) – Lombardia (km² 0,37).
- Provincia: Modena (km² 118,42), Reggio Emilia (km² 3,17) – Mantova (km² 0,37).
- Superficie originaria: km² 121,96.

Nuova delimitazione della concessione di coltivazione per effetto della ripermetrazione:

- Regione: Emilia Romagna.
- Provincia: Modena.
- Comuni: Novi di Modena, Carpi, Concordia sulla Secchia, San Possidonio, Cavezzo, Mirandola, Medolla.
- Superficie richiesta: km² 58,60.
- Fogli della Carta d'Italia alla scala 1:100.000 (I.G.M.): 74 - 75.

- Coordinate geografiche dei vertici:

<i>Vertici</i>	<i>Longitudine W Monte Mario</i>	<i>Latitudine N</i>
a	-1°33',	44°54',
b	-1°23',	44°54',
c	-1°23',	44°51',
d	-1°27',	44°51',
e	-1°27',	44°52',
f	-1°33',	44°52',

- Riproduzione del piano topografico della concessione di coltivazione: tavola fuori testo n. 9

NUMERO DI PUBBLICAZIONE: 54

Istanza di ripermetrazione dell'area della concessione di coltivazione «RAVENNA TERRA» presentata dalla Società PADANA ENERGIA S.p.A.
(estratto).

Richiedente: Padana Energia S.p.A. con sede in Milano (MI), Via Enrico Forlanini, 17 (c.a.p. 20134).

Data di presentazione dell'istanza: 3 giugno 2019, prot. n. 11892.

Denominazione convenzionale della concessione di coltivazione: «RAVENNA TERRA».

Ubicazione ed estensione attuale:

- Regione: Emilia Romagna.

- Provincia: Ravenna.

- Superficie originaria: km² 98,28.

Nuova delimitazione della concessione di coltivazione per effetto della ripermetrazione:

- Regione: Emilia Romagna.

- Provincia: Ravenna.

- Comuni: Ravenna.

- Superficie richiesta: km² 68,68.

- Fogli della Carta d'Italia alla scala 1:100.000 (I.G.M.): 89.

- Coordinate geografiche dei vertici:

<i>Vertici</i>	<i>Longitudine W Monte Mario</i>	<i>Latitudine N</i>
a	-0°21',	44°30',
b	-0°13',	44°30',
c	-0°13',	44°29',
d	-0°14',	44°29',
e	-0°14',	44°26',
f	-0°20',	44°26',
g	-0°20',	44°27',
h	-0°21',	44°27',

- Riproduzione del piano topografico della concessione di coltivazione: tavola fuori testo n. 10

NUMERO DI PUBBLICAZIONE: 55

Istanza di ripermetrazione dell'area della concessione di coltivazione «SANTERNO» presentata dalla Società PADANA ENERGIA S.p.A.
(estratto).

Richiedente: Padana Energia S.p.A. con sede in Milano (MI), Via Enrico Forlanini, 17 (c.a.p. 20134).

Data di presentazione dell'istanza: 3 giugno 2019, prot. n. 11897.

Denominazione convenzionale della concessione di coltivazione: «SANTERNO».

Ubicazione ed estensione attuale:

- Regione: Emilia Romagna.

- Provincia: Bologna (km² 36,16), Ravenna (km² 3,23).

- Superficie originaria: km² 39,39.

Nuova delimitazione della concessione di coltivazione per effetto della riperimetrazione:

- Regione: Emilia Romagna.
- Provincia: Bologna (km² 16,42), Ravenna (km² 3,23).
- Comuni: Imola - Borgo Tossignano, Riolo Terme.
- Superficie richiesta: km² 19,65.
- Fogli della Carta d'Italia alla scala 1:100.000 (I.G.M.): 99.

- Coordinate geografiche dei vertici:

<i>Vertici</i>	<i>Longitudine W Monte Mario</i>	<i>Latitudine N</i>
a	-0°49',	44°20',
b	-0°45',	44°20',
c	-0°45',	44°18',
d	-0°49',	44°18',

- Riproduzione del piano topografico della concessione di coltivazione: tavola fuori testo n. 11

NUMERO DI PUBBLICAZIONE: 56

Istanza di riperimetrazione dell'area della concessione di coltivazione «SETTALA» presentata dalla Società PADANA ENERGIA S.p.A.
(estratto).

Richiedente: Padana Energia S.p.A. con sede in Milano (MI), Via Enrico Forlanini, 17 (c.a.p. 20134).

Data di presentazione dell'istanza: 3 giugno 2019, prot. n. 11899.

Denominazione convenzionale della concessione di coltivazione: «SETTALA».

Ubicazione ed estensione attuale:

- Regione: Lombardia.
- Provincia: Milano (km² 66,20), Lodi (km² 18,35).
- Superficie originaria: km² 84,55.

Nuova delimitazione della concessione di coltivazione per effetto della riperimetrazione:

- Regione: Lombardia.
- Provincia: Milano (km² 29,19), Lodi (km² 4,56).
- Comuni: Settala, Liscate, Rodano, Pantigliate, Mediglia, Tribiano, Paullo - Comazzo, Merlino, Zelo Buon Persico.
- Superficie richiesta: km² 33,75.
- Fogli della Carta d'Italia alla scala 1:100.000 (I.G.M.): 45 - 46.

- Coordinate geografiche dei vertici:

<i>Vertici</i>	<i>Longitudine W Monte Mario</i>	<i>Latitudine N</i>
a	-3°05',	45°28',
b	-3°01',	45°28',
c	-3°01',	45°26',
d	-3°02',	45°26',
e	-3°02',	45°24',
f	-3°05',	45°24',

- Riproduzione del piano topografico della concessione di coltivazione: tavola fuori testo n. 12

NUMERO DI PUBBLICAZIONE: 57

Istanza di riperimetrazione dell'area della concessione di coltivazione «SPILAMBERTO» presentata dalla Società PADANA ENERGIA S.p.A.
(estratto).

Richiedente: Padana Energia S.p.A. con sede in Milano (MI), Via Enrico Forlanini, 17 (c.a.p. 20134).

Data di presentazione dell'istanza: 3 giugno 2019, prot. n. 11898.

Denominazione convenzionale della concessione di coltivazione: «SPILAMBERTO».

Ubicazione ed estensione attuale:

- Regione: Emilia Romagna.
- Provincia: Modena (km² 118,85), Bologna (km² 20,97).
- Superficie originaria: km² 139,82.

Nuova delimitazione della concessione di coltivazione per effetto della riperimetrazione:

- Regione: Emilia Romagna.
- Provincia: Modena (km² 78,65), Bologna (km² 1,43).
- Comuni: Formigine, Modena, Castelnuovo Rangone, Spilamberto, San Cesario sul Panaro, Castelfranco Emilia, Savignano sul Panaro, Castelvetro di Modena - Bazzano, Crespellano.
- Superficie richiesta: km² 88,08.
- Fogli della Carta d'Italia alla scala 1:100.000 (I.G.M.): 86 - 87.

- Coordinate geografiche dei vertici:

<i>Vertice</i>	<i>Longitudine W Monte Mario</i>	<i>Latitudine N</i>
a	-1°34',	44°36',
b	-1°28',	44°36',
c	-1°28',	44°35',
d	-1°27',	44°35',
e	-1°27',	44°34',
f	-1°24',	44°34',
g	-1°24',	44°33',
h	-1°21',	44°33',
i	-1°21',	44°30',
l	-1°23',	44°30',
m	-1°23',	44°31',
n	-1°28',	44°31',
o	-1°28',	44°32',
p	-1°29',	44°32',
q	-1°29',	44°33',
r	-1°30',	44°33',
s	-1°30',	44°34',
t	-1°34',	44°34',

- Riproduzione del piano topografico della concessione di coltivazione: tavola fuori testo n. 13

NUMERO DI PUBBLICAZIONE: 58

Istanza di riperimetrazione dell'area della concessione di coltivazione «MONTE VERDESE» presentata dalla Società ROCKHOPPER ITALIA S.p.A. (r.u.)
(estratto).

Richiedente: Rockhopper Italia S.p.A. (r.u.) con sede in Roma (RM), Via Cornelia, 498 (c.a.p. 00166).

Data di presentazione dell'istanza: 14 giugno 2019, prot. n. 13081.

Denominazione convenzionale della concessione di coltivazione: «MONTE VERDESE».

Ubicazione ed estensione attuale:

- Regione: Basilicata.
- Provincia: Matera.
- Superficie originaria: km² 60,02.

Nuova delimitazione della concessione di coltivazione per effetto della riperimetrazione:

- Regione: Basilicata.
- Provincia: Matera.
- Comuni: Irsina.
- Superficie richiesta: km² 15,57.
- Fogli della Carta d'Italia alla scala 1:100.000 (I.G.M.): 188.

- Coordinate geografiche dei vertici:

<i>Vertici</i>	<i>Longitudine E Monte Mario</i>	<i>Latitudine N</i>
a	3°43',	40°45',
b	3°45',	40°45',
c	3°45',	40°44',
d	3°47',	40°44',
e	3°47',	40°43',
f	3°43',	40°43',

- Riproduzione del piano topografico della concessione di coltivazione: tavola fuori testo n. 14

NUMERO DI PUBBLICAZIONE: 59

Istanza di ripermutrazione dell'area della concessione di coltivazione «SCANZANO» presentata dalla Società ROCKHOPPER ITALIA S.p.A.
(estratto).

Richiedente: Rockhopper Italia S.p.A. (r.u.) con sede in Roma (RM), Via Cornelia, 498 (c.a.p. 00166).

Data di presentazione dell'istanza: 14 giugno 2019, prot. n. 13078.

Denominazione convenzionale della concessione di coltivazione: «SCANZANO».

Ubicazione ed estensione attuale:

- Regione: Basilicata.

- Provincia: Matera.

- Superficie originaria: km² 70,79.

Nuova delimitazione della concessione di coltivazione per effetto della ripermutrazione:

- Regione: Basilicata.

- Provincia: Matera.

- Comuni: Pisticci, Scanzano Jonico.

- Superficie richiesta: km² 15,75.

- Fogli della Carta d'Italia alla scala 1:100.000 (I.G.M.): 2012.

- Coordinate geografiche dei vertici:

<i>Vertici</i>	<i>Longitudine E Monte Mario</i>	<i>Latitudine N</i>
a	4°15',	40°19',
b	4°18',	40°19',
c	4°18',	40°17',
d	4°15',	40°17',

- Riproduzione del piano topografico della concessione di coltivazione: tavola fuori testo n. 15

ATTIVITÀ DI RICERCA E COLTIVAZIONE DI IDROCARBURI IN MARE

ISTANZE DI CONCESSIONE DI COLTIVAZIONE

ISTANZE DI RINUNCIA

NUMERO DI PUBBLICAZIONE: 60

Istanza di rinuncia all'istanza di concessione di coltivazione «d 26 B.C.-AG» presentata dalla Società ENI S.p.A.
(estratto).

Con istanza pervenuta al Ministero dello sviluppo economico il 30 maggio 2019, prot. n. 11683, la società ENI S.p.A., titolare dell'istanza di concessione di coltivazione ubicata in Mare Adriatico, Zona B, convenzionalmente denominato «d 26 B.C.-AG», ha chiesto di rinunciare all'istanza della concessione di coltivazione.

CONCESSIONI DI COLTIVAZIONE

ISTANZE RELATIVE ALLA VIGENZA

NUMERO DI PUBBLICAZIONE: 61

Istanza di proroga della concessione di coltivazione «B.C11.AS» presentata dalla Società ENI S.p.A. (r.u.)
(estratto).

Con istanza pervenuta al Ministero dello sviluppo economico il 21 giugno 2019, prot. n. 13793, la Società ENI S.p.A., contitolare e rappresentante unica della concessione di coltivazione ubicata nel Mare Adriatico, zona marina "B", convenzionalmente denominata «B.C11.AS» (v. Elenco delle concessioni di coltivazione, n. 979 di riferimento), ha chiesto la proroga quinquennale della concessione stessa.

MERCATO DEL GAS NATURALE

LEGGI E DECRETI

NUMERO DI PUBBLICAZIONE: 62

Decreto Ministeriale 28 maggio 2019

Individuazione dei fornitori di ultima istanza per l'anno termico 2019-2020.

IL MINISTRO DELLO SVILUPPO ECONOMICO

VISTO il decreto legislativo 23 maggio 2000, n. 164, recante "Attuazione della direttiva n. 98/30/CE recante norme comuni per il mercato interno del gas naturale, a norma dell'articolo 41 della legge 17 maggio 1999, n. 144";

VISTA la legge 23 agosto 2004, n. 239 recante "Riordino del settore energetico, nonché delega al Governo per il riassetto delle disposizioni vigenti in materia di energia" ed in particolare l'articolo 1, commi 46 e 47, che disciplina la fornitura di gas naturale ai clienti finali con consumi inferiori o pari a 200.000 standard metri cubi annui di gas naturale che, anche temporaneamente, sono privi di un fornitore o risiedono in aree geografiche nelle quali non si è ancora sviluppato un mercato concorrenziale nell'offerta di gas naturale disponendo inoltre che, per tali clienti, l'Autorità di Regolazione per Energia Reti e Ambiente (nel seguito Autorità) provveda a individuare, mediante procedure a evidenza pubblica, una o più imprese di vendita che si impegnino ad effettuare la fornitura di gas naturale nelle citate aree geografiche;

VISTA la legge 23 luglio 2009, n. 99, recante "Disposizioni per lo sviluppo e l'internazionalizzazione delle imprese, nonché in materia di energia" ed in particolare l'articolo 27, comma 2, che prevede, fra l'altro, che l'Autorità si possa avvalere del Gestore dei Servizi Energetici S.p.A. e dell'Acquirente Unico S.p.A. per il rafforzamento delle attività di tutela dei consumatori di energia;

VISTO il decreto legislativo 1 giugno 2011, n. 93, recante "Attuazione delle direttive 2009/72/CE, 2009/73/CE e 2008/92/CE relative a norme comuni per il mercato interno dell'energia elettrica, del gas naturale e ad una procedura comunitaria sulla trasparenza dei prezzi al consumatore finale industriale di gas e di energia elettrica, nonché abrogazione delle direttive 2003/54/CE e 2003/55/CE";

VISTO l'articolo 22, comma 7 del decreto legislativo 23 maggio 2000, n. 164, come modificato dall'articolo 7, comma 1, del decreto legislativo n. 93/2011, il quale prevede che, con decreto del Ministero dello sviluppo economico, anche in base a quanto previsto all'articolo 30, commi 5 e 8, della legge 23 luglio 2009, n. 99, sono individuati e aggiornati i criteri e le modalità per la fornitura di gas naturale nell'ambito del servizio di ultima istanza, a condizioni che incentivino la ricerca di un nuovo fornitore sul mercato, per tutti i clienti civili e i clienti non civili con consumi pari o inferiori a 50.000 metri cubi all'anno, nonché per le utenze relative ad attività di servizio pubblico tra cui ospedali, case di cura e di riposo, carceri, scuole, e altre strutture pubbliche e private che svolgono un'attività riconosciuta di assistenza, nonché nelle aree geografiche nelle quali non si è ancora sviluppato un mercato concorrenziale nell'offerta di gas naturale, ai sensi dell'articolo 1, comma 46, della legge 23 agosto 2004, n. 239;

VISTO l'articolo 22, comma 4, lettera c) del decreto legislativo 23 maggio 2000, n. 164, come modificato dall'articolo 7, comma 1 del decreto legislativo n. 93/2011, il quale prevede che, qualora un cliente finale connesso alla rete di distribuzione si trovi senza un fornitore di gas naturale e non sussistano i requisiti per l'attivazione del fornitore di ultima istanza, l'impresa di distribuzione territorialmente competente debba garantire il bilanciamento della propria rete in relazione al prelievo di gas naturale presso tale punto per il periodo in cui non sia possibile la sua disalimentazione fisica (c.d. servizio di default), secondo modalità e condizioni definite dall'Autorità la quale deve altresì garantire all'impresa di distribuzione una adeguata remunerazione dell'attività svolta a copertura dei costi sostenuti;

VISTA la deliberazione ARG/gas 99/11, con cui l'Autorità ha introdotto disposizioni per il mercato della vendita al dettaglio del gas naturale, con particolare riferimento alla disciplina del servizio di default;

VISTA la deliberazione 241/2013/R/GAS dell'Autorità che ha riformato, tra l'altro, la disciplina del servizio di default di distribuzione, stabilendo, in particolare, che la regolazione delle partite economiche relative a prelievi di gas naturale dei clienti finali serviti dal fornitore del servizio di default rientrano nella responsabilità dell'impresa di distribuzione quale responsabile del bilanciamento della propria rete;

VISTO il decreto legge 21 giugno 2013, n. 69, convertito in legge 9 agosto 2013, n. 98, che, all'articolo 4, comma 1, ha limitato ai soli clienti domestici il diritto alla determinazione del prezzo di riferimento del gas naturale definito dall'Autorità;

VISTA la deliberazione n. ARG/gas 64/09 dell'Autorità ed in particolare l'allegato A recante "Approvazione del testo integrato delle attività di vendita al dettaglio di gas naturale e gas diversi da gas naturale distribuiti a mezzo di reti urbane" (TIVG) e successive modifiche ed integrazioni;

VISTI i decreti del Ministro dello sviluppo economico recanti "Individuazione dei fornitori di ultima istanza" per gli anni termici 2011-2012, 2012-2013, 2013-2014, 2014-2015 e 2015-2016, 2016-2017 e 2017-2018, 2018-2019, e, in particolare, il decreto 3 agosto 2012 che, all'articolo 1, comma 3, prevede l'applicazione del servizio di ultima istanza a tutti i clienti finali non disalimentabili che si trovino senza un fornitore per qualsiasi causa;

VISTA la legge 4 agosto 2017, n. 124, recante "Legge annuale per il mercato e la concorrenza" con la quale, fra l'altro, si è previsto, al comma 59 - come modificato dall'art. 3, comma 1-bis, lett. b), D.L. 25 luglio 2018, n. 91, convertito, con modificazioni, dalla L. 21 settembre 2018, n. 108 - la soppressione, a decorrere dal 1° luglio 2020, del terzo periodo del comma 2 dell'articolo 22 del decreto legislativo 23 maggio 2000, n. 164 e successive modificazioni, relativo alla determinazione transitoria, da parte dell'Autorità, dei prezzi di riferimento del gas naturale per i clienti domestici;

VISTA la deliberazione 407/2018/R/GAS dell'Autorità, recante "Procedure ad evidenza pubblica per l'individuazione dei fornitori di ultima istanza e dei fornitori del servizio di default distribuzione, a partire dall'1 ottobre 2018" che all'Allegato A-1 ha definito la disciplina per l'espletamento delle procedure ad evidenza pubblica per l'assegnazione del servizio di ultima istanza;

CONSIDERATO che l'assetto in materia di servizi di ultima istanza prevede che la garanzia della continuità dei prelievi, effettuati in condizioni di sicurezza, da parte del cliente finale che si trovi nella condizione di non avere un fornitore, possa avvenire attraverso il servizio di fornitura di ultima istanza o attraverso il servizio di default e che le condizioni di accesso ai due servizi debbano essere delineate con l'obiettivo di minimizzare gli oneri complessivi per il sistema nonché di mantenere i meccanismi incentivanti per le attività svolte dai diversi soggetti coinvolti;

CONSIDERATO che, la previsione di estendere il servizio di fornitura di ultima istanza a tutti i clienti finali non disalimentabili comporta l'attivazione del servizio anche nei casi di morosità di tali clienti, e ciò presenta elementi che eccedono il rischio correlato all'attività di vendita del gas naturale;

RITENUTO OPPORTUNO che:

- l'Autorità definisca, con congruo anticipo, le necessarie misure di tutela affinché il servizio di ultima istanza sia coerente con l'evoluzione e l'organizzazione del mercato retail, di cui alla legge 4 agosto 2017, n. 124 e successive modificazioni e integrazioni, che prevede il superamento dei prezzi di riferimento del gas naturale dall'1° luglio 2020;
- conseguentemente l'Autorità definisca, tra l'altro, la durata di erogazione del servizio nonché le modalità per la determinazione delle condizioni economiche di fornitura del gas naturale per i clienti finali che si trovano nel servizio di ultima istanza;
- sia confermata l'applicazione di un meccanismo di reintegrazione degli oneri non recuperabili in capo ai fornitori di ultima istanza connessi alla morosità dei clienti non disalimentabili;
- la selezione dei soggetti fornitori il servizio di ultima istanza sia svolta, come negli anni precedenti, dall'Acquirente Unico Spa con procedure ad evidenza pubblica disciplinate dall'Autorità,

DECRETA

Articolo 1

(Finalità e ambito di applicazione)

1. Il presente decreto, ai sensi dell'articolo 22, comma 7 del decreto legislativo 23 maggio 2000, n. 164, come modificato dall'articolo 7, comma 1 del decreto legislativo n. 93/2011, stabilisce indirizzi nei confronti dell'Autorità al fine di individuare i criteri e le modalità per la fornitura di gas naturale nell'ambito del servizio di ultima istanza per la durata di erogazione del medesimo servizio, definita ai sensi dell'articolo 2, a condizioni che incentivino la ricerca di un nuovo fornitore di gas naturale sul mercato.

2. Il servizio di ultima istanza di cui al comma 1 consiste nella fornitura di gas naturale ai seguenti clienti finali che si trovano, anche temporaneamente, senza fornitore:

- per cause diverse dalla morosità del cliente finale, con riferimento ai punti di riconsegna nella titolarità di clienti domestici; ai punti di riconsegna relativi condomini con uso domestico e con consumo non superiore a 200.000 Smc/anno; ai punti di riconsegna per usi diversi e con consumo non superiore a 50.000 Smc/anno;
- per qualsiasi causa, con riferimento ai punti di riconsegna nella titolarità di utenze relative ad attività di servizio pubblico anche con consumi superiori a 50.000 Smc/anno.

3. L'Autorità provvede a definire opportuni meccanismi di reintegrazione degli oneri non recuperabili in capo ai fornitori di ultima istanza connessi alla morosità dei clienti non disalimentabili di cui al comma 2.

Articolo 2

(Compiti dell'Autorità)

1. Sulla base degli ambiti territoriali minimi di cui al decreto del Ministro dello Sviluppo economico 19 gennaio 2011 recante "Determinazione degli ambiti territoriali nella distribuzione del gas naturale", e relativi aggiornamenti come pubblicati sul sito Internet del Ministero dello sviluppo economico, l'Autorità individua le aree geografiche ove svolgere il servizio di ultima istanza ai sensi dell'articolo 1, commi 1 e 2.

2. L'Autorità definisce la durata di erogazione del servizio nonché le relative modalità per la determinazione delle condizioni economiche di fornitura del gas naturale nel servizio di ultima istanza.

3. Le aree geografiche di cui al comma 1 possono essere aggregate in macroaree qualora ciò risulti necessario per garantire la sicurezza e/o l'economicità della fornitura del gas naturale nel servizio di ultima istanza.

4. L'Autorità inoltre:

- a) definisce le modalità tecniche ed operative per la fornitura del servizio di ultima istanza del gas naturale;
- b) definisce le garanzie finanziarie che i soggetti fornitori del servizio di ultima istanza devono prestare;
- c) verifica e, se necessario, aggiorna gli indirizzi forniti all'Acquirente Unico Spa per la selezione, con procedura ad evidenza pubblica, dei soggetti fornitori del servizio di ultima istanza;
- d) verifica e, se necessario, aggiorna i meccanismi di incentivazione dell'uscita dei clienti finali dal servizio di ultima istanza;
- e) disciplina le modalità di subentro del soggetto fornitore del servizio di ultima istanza del gas naturale nelle capacità di trasporto e di distribuzione del gas naturale dei fornitori da sostituire.
- f) verifica e, se necessario, aggiorna le informazioni che i soggetti fornitori del servizio di ultima istanza del gas naturale devono riportare nei documenti di fatturazione affinché tutti i clienti finali che accedono a detto servizio abbiano una chiara informazione:

del prezzo della fornitura del gas naturale nell'ambito del servizio di ultima istanza del gas naturale e della sua variazione in aumento, finalizzata a disincentivare la permanenza del cliente finale nel servizio stesso;

della facoltà per il cliente finale di ottenere la cessazione del servizio di ultima istanza del gas naturale, stipulando un contratto di fornitura di gas naturale con un nuovo venditore senza necessità di comunicarne il recesso al fornitore uscente.

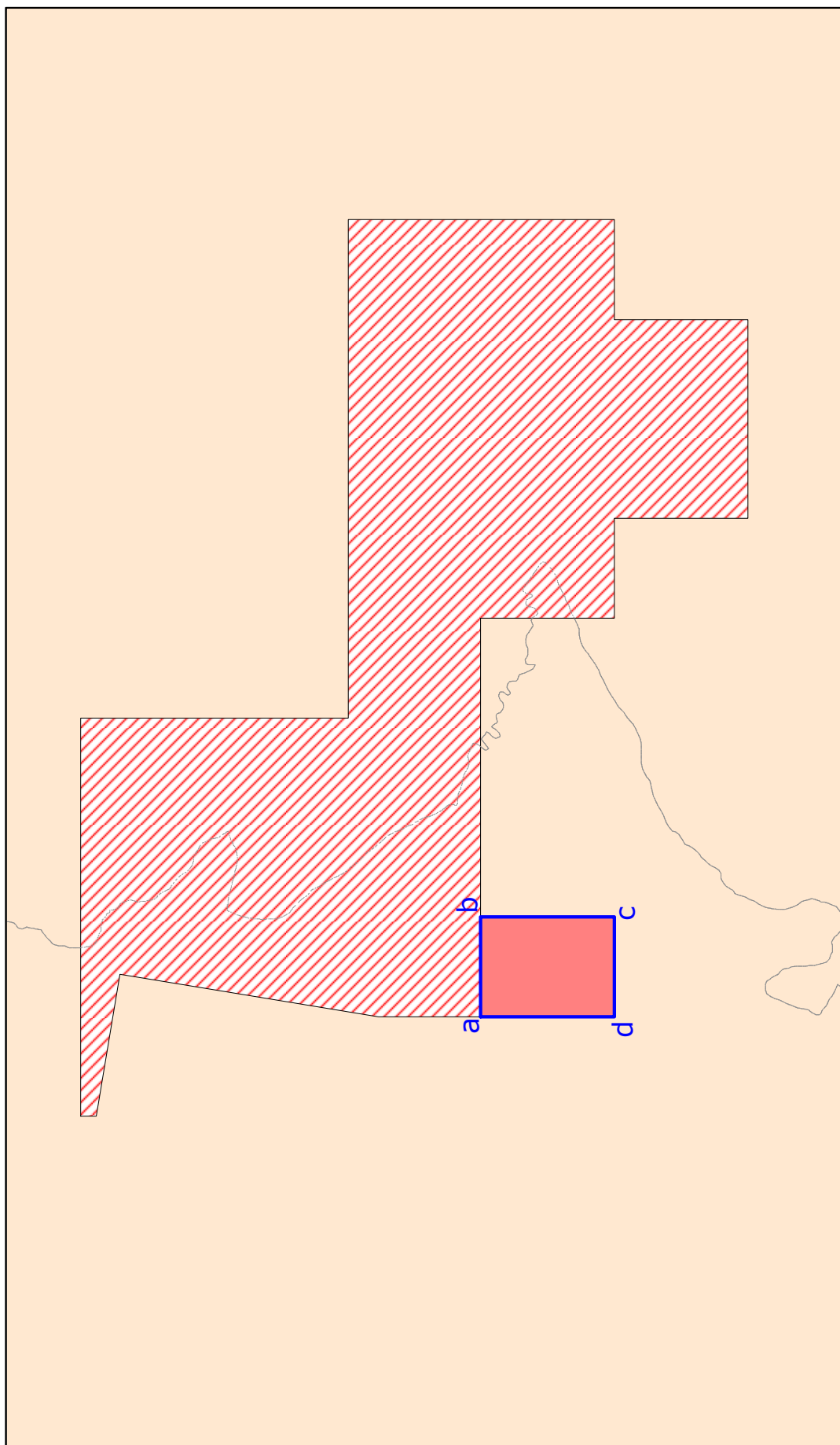
Articolo 3 (Disposizioni finali)

1. La procedura di cui all'articolo 2, comma 4, lettera c) si dovrà concludere in tempo utile affinché la fornitura di gas naturale, nell'ambito del servizio di ultima istanza, sia operativa a partire dall'1° ottobre 2019.
2. Il presente decreto è comunicato all'Autorità per gli adempimenti di competenza, è pubblicato sul sito internet del Ministero dello sviluppo economico ed entra in vigore a decorrere dalla data di pubblicazione nella Gazzetta Ufficiale della Repubblica Italiana.

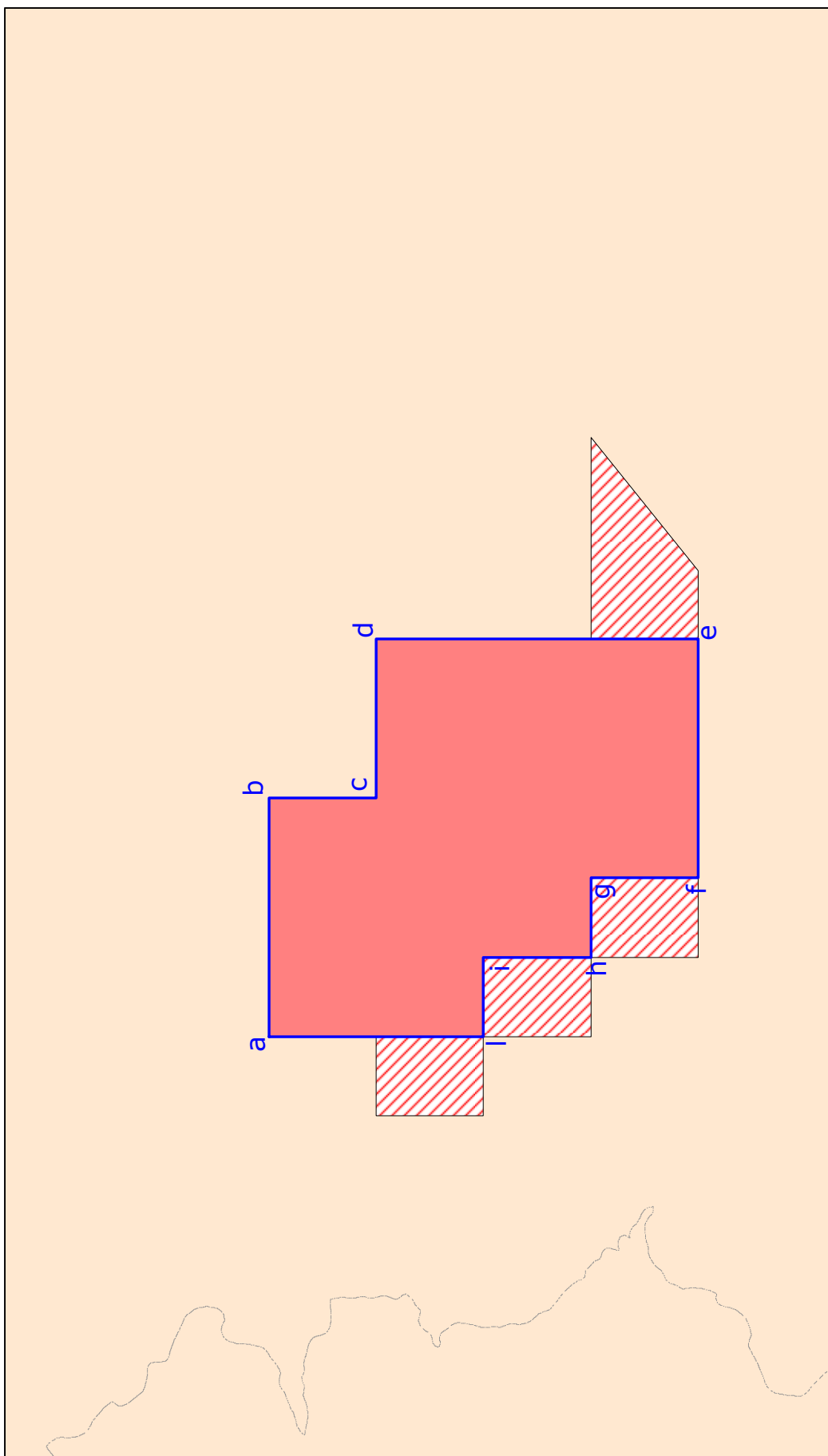
Roma, 28 maggio 2019

Il Ministro: DI MAIO

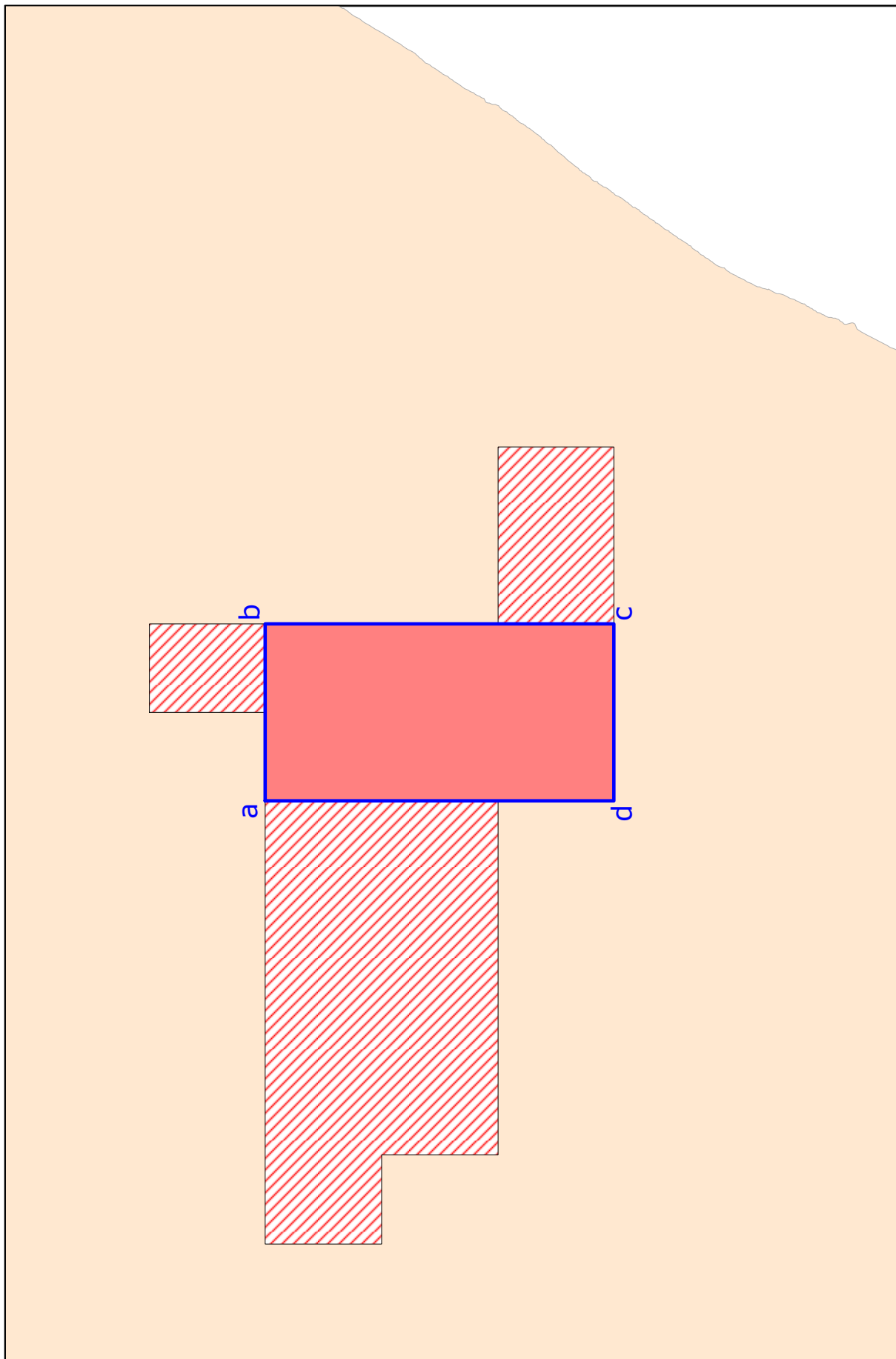
PIANI TOPOGRAFICI



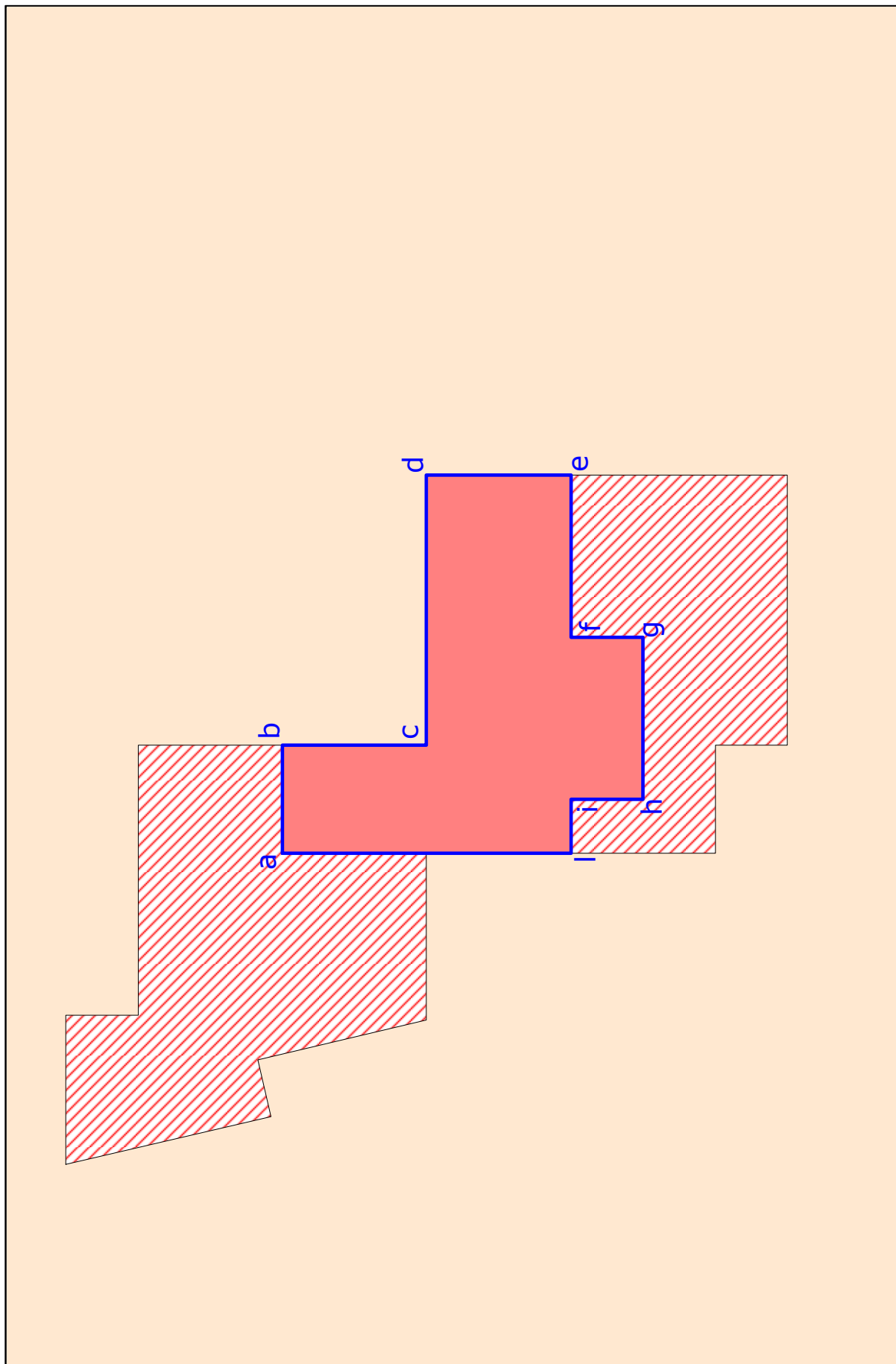
Tav. 1 – Concessione di coltivazione MASSERIA GROTTAVECCHIA



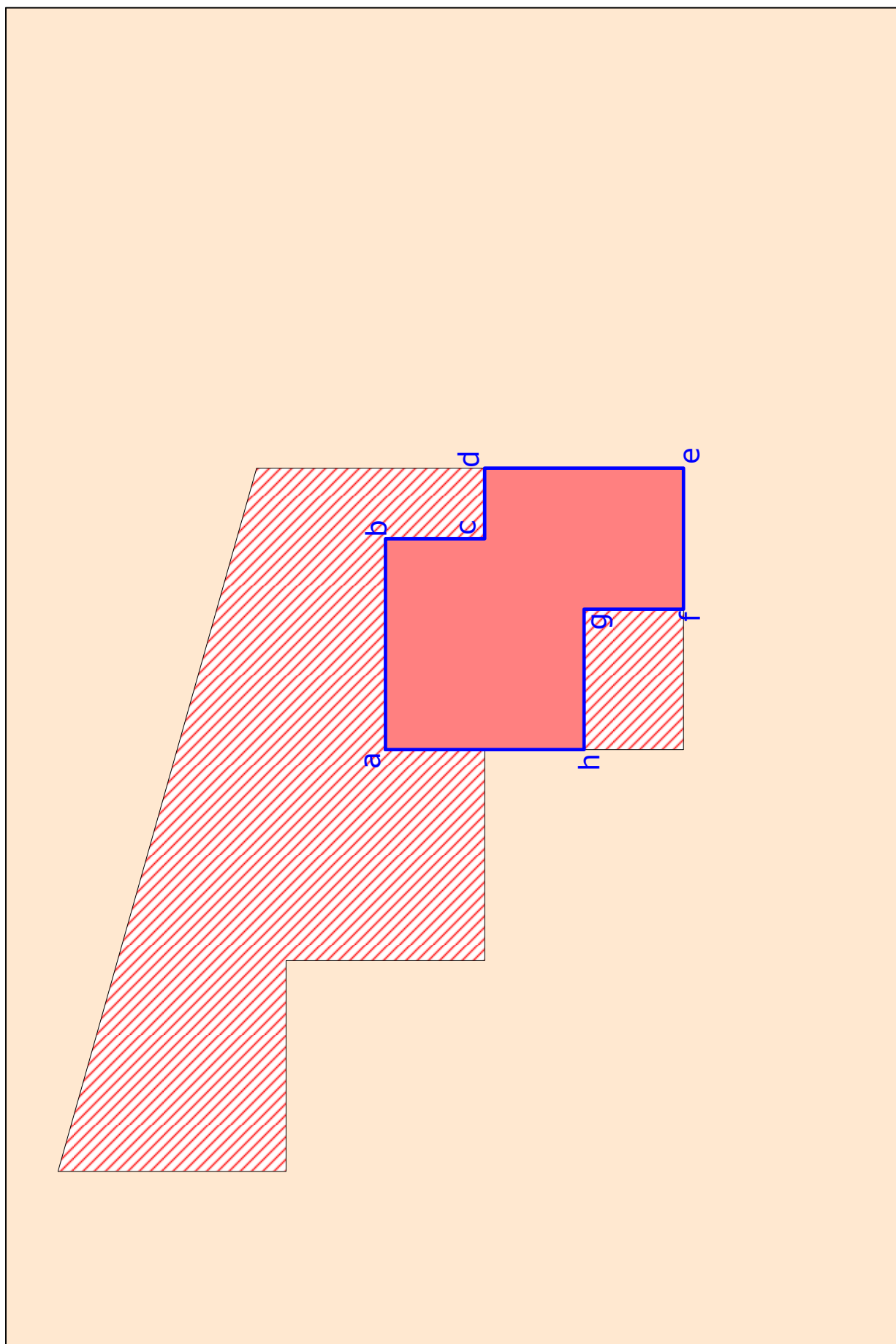
Tav. 2 – Concessione di coltivazione FILETTO



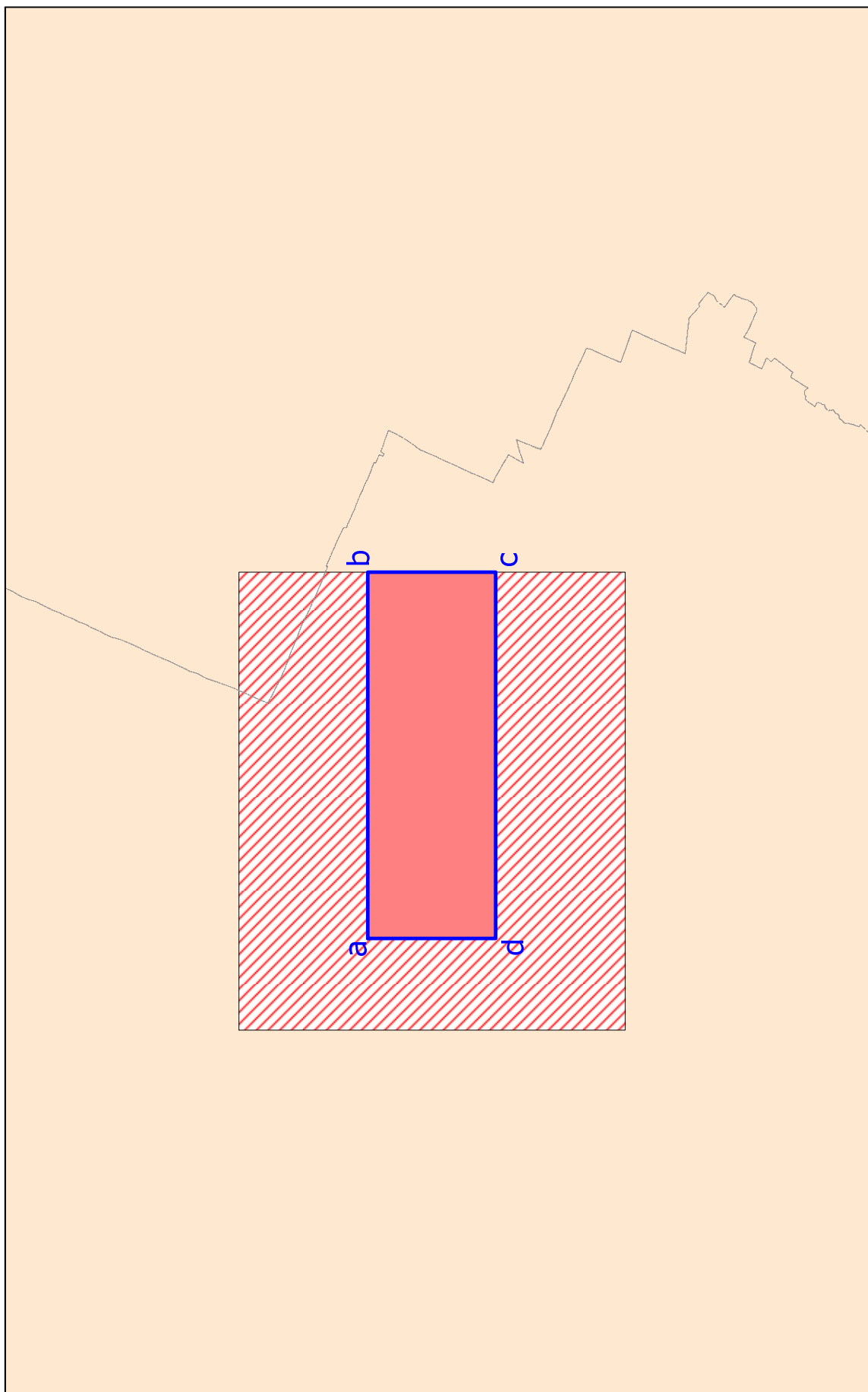
Tav. 3 - Concessione di coltivazione IL SALICE



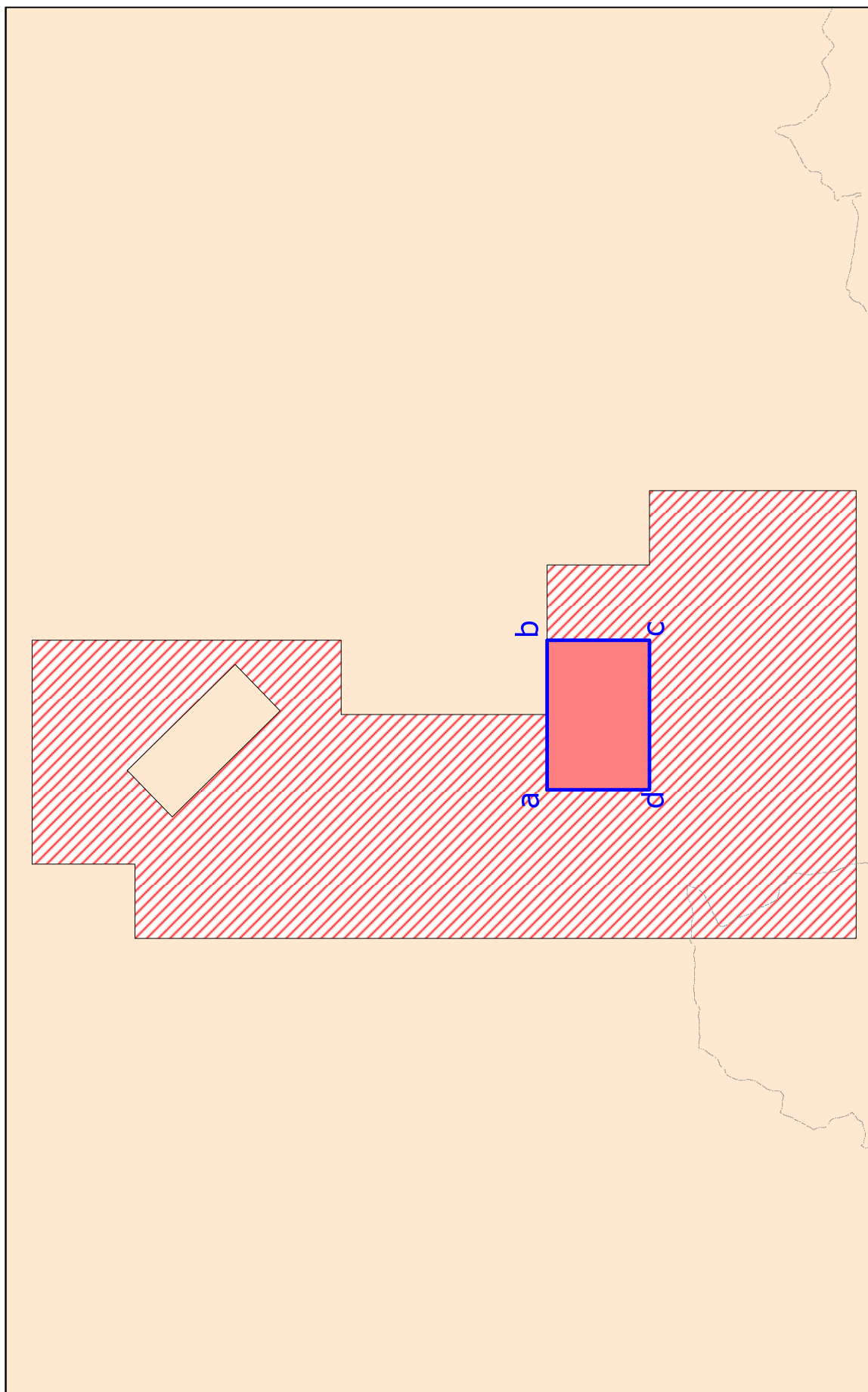
Tav. 4 – Concessione di coltivazione LUCERA



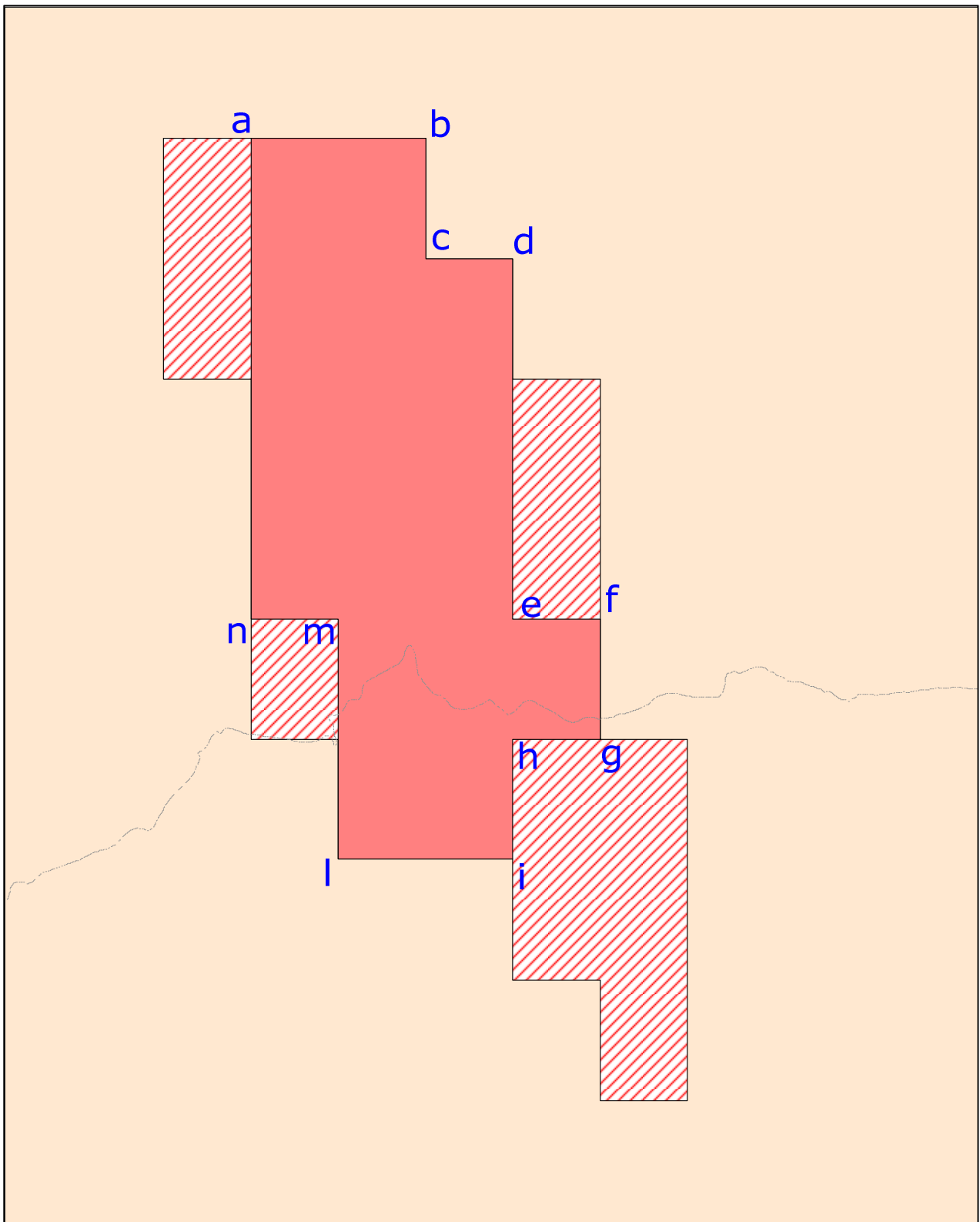
Tav. 5 – Concessione di coltivazione PIGAZZANO



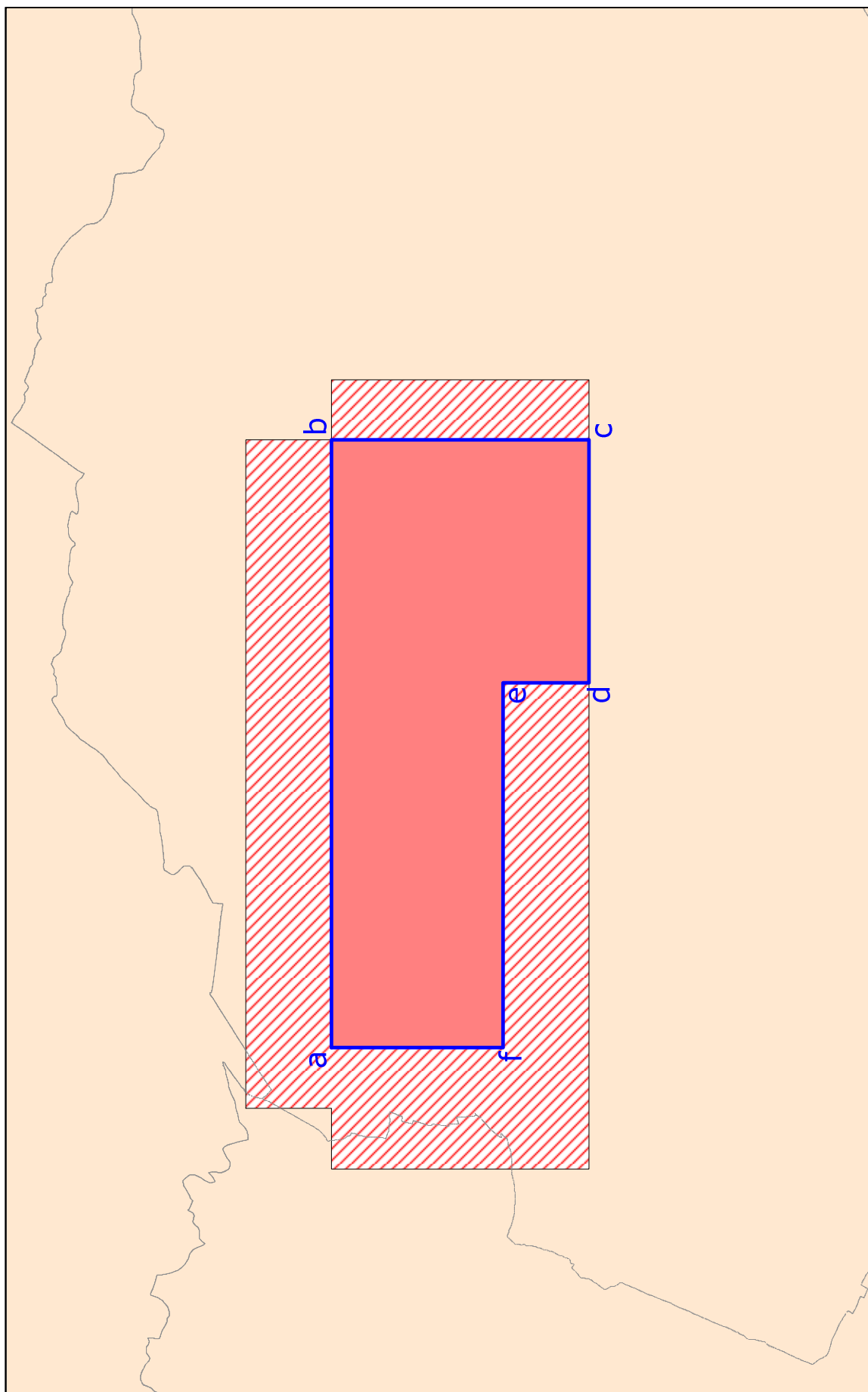
Tav. 6 – Concessione di coltivazione RECOVATO



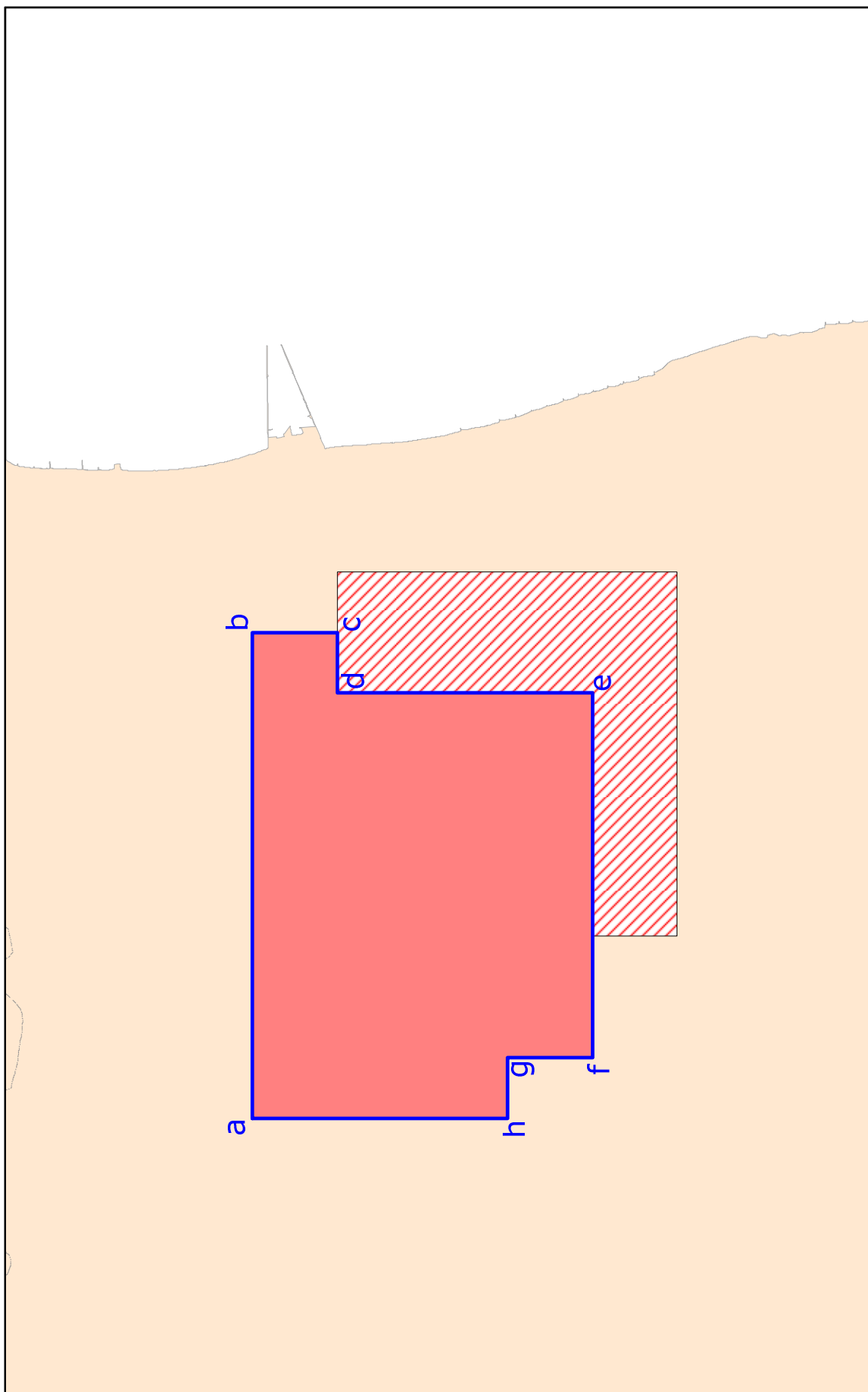
Tav. 7 – Concessione di coltivazione S. MARIA NUOVA



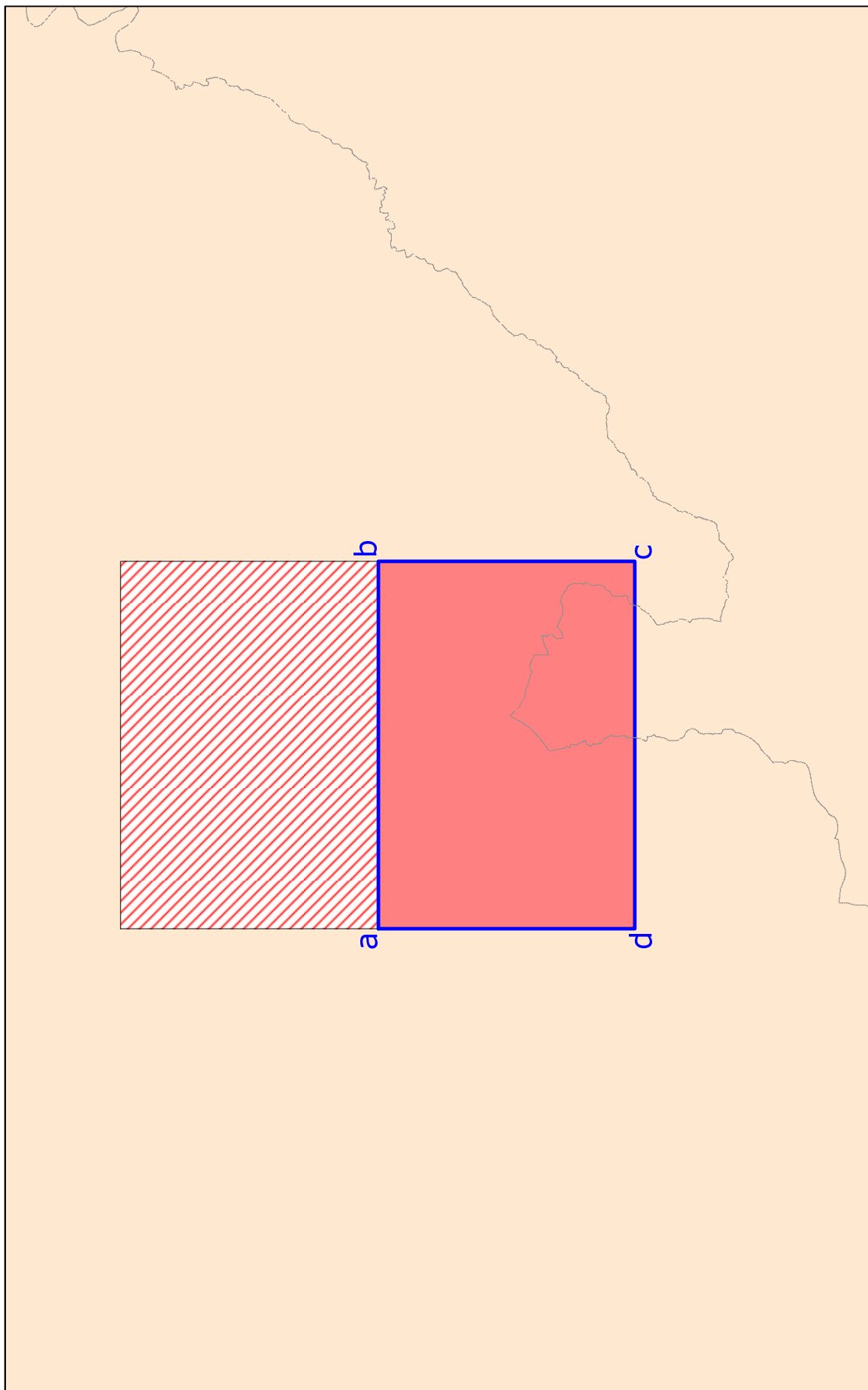
Tav. 8 – Concessione di coltivazione SETTEFINESTRE



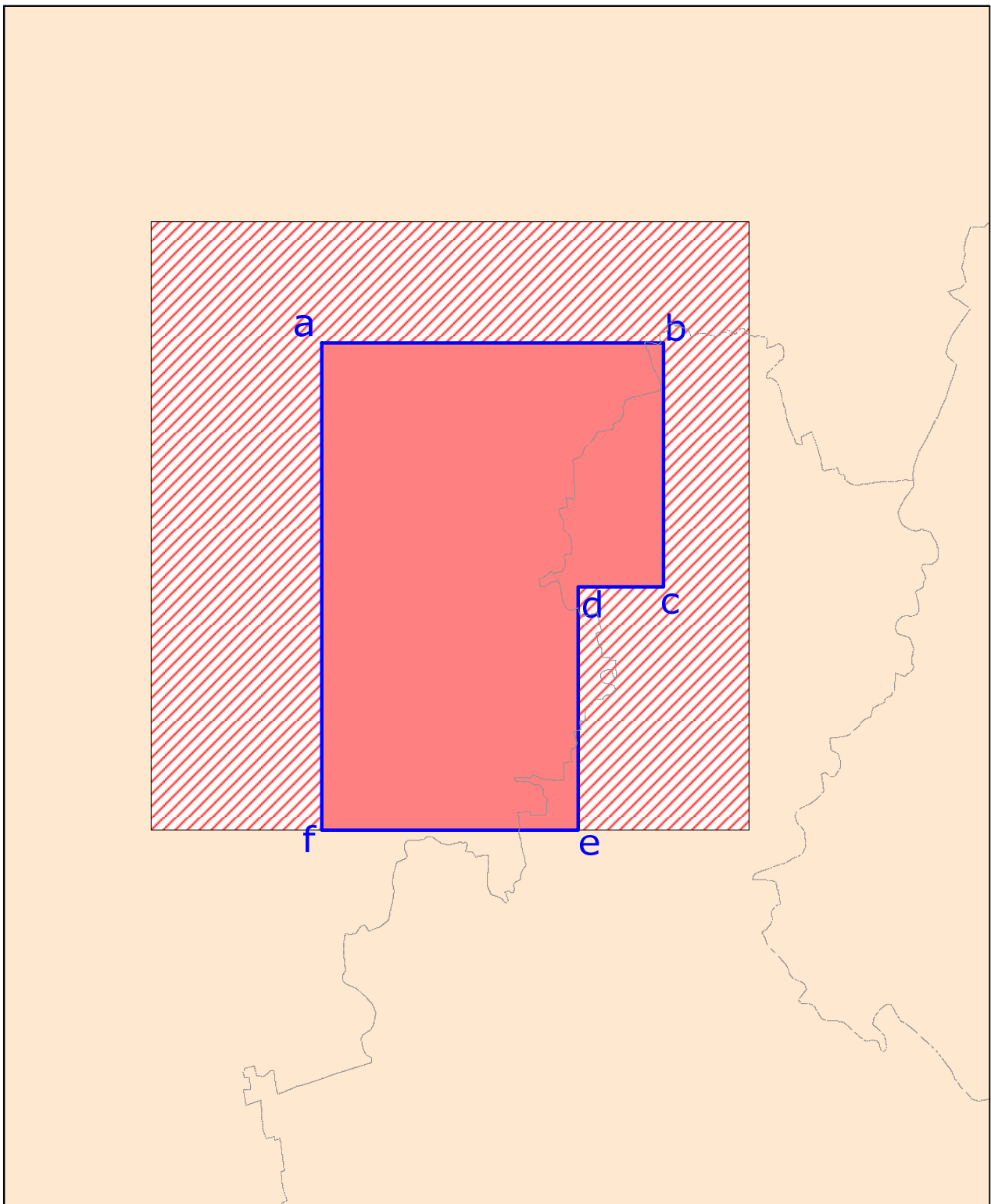
Tav. 9 – Concessione di coltivazione MIRANDOLA



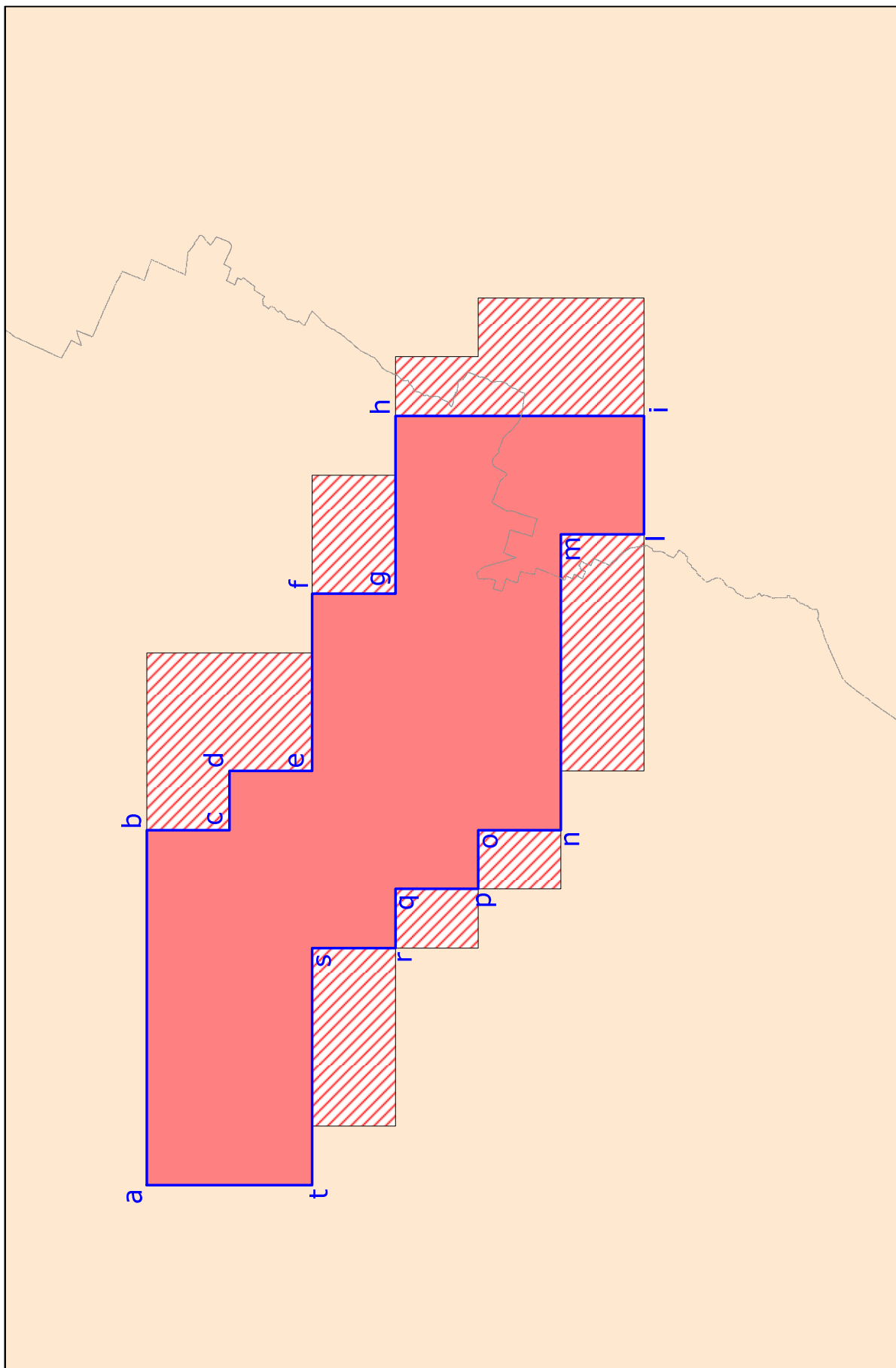
Tav. 10 – Concessione di coltivazione RAVENNA TERRA



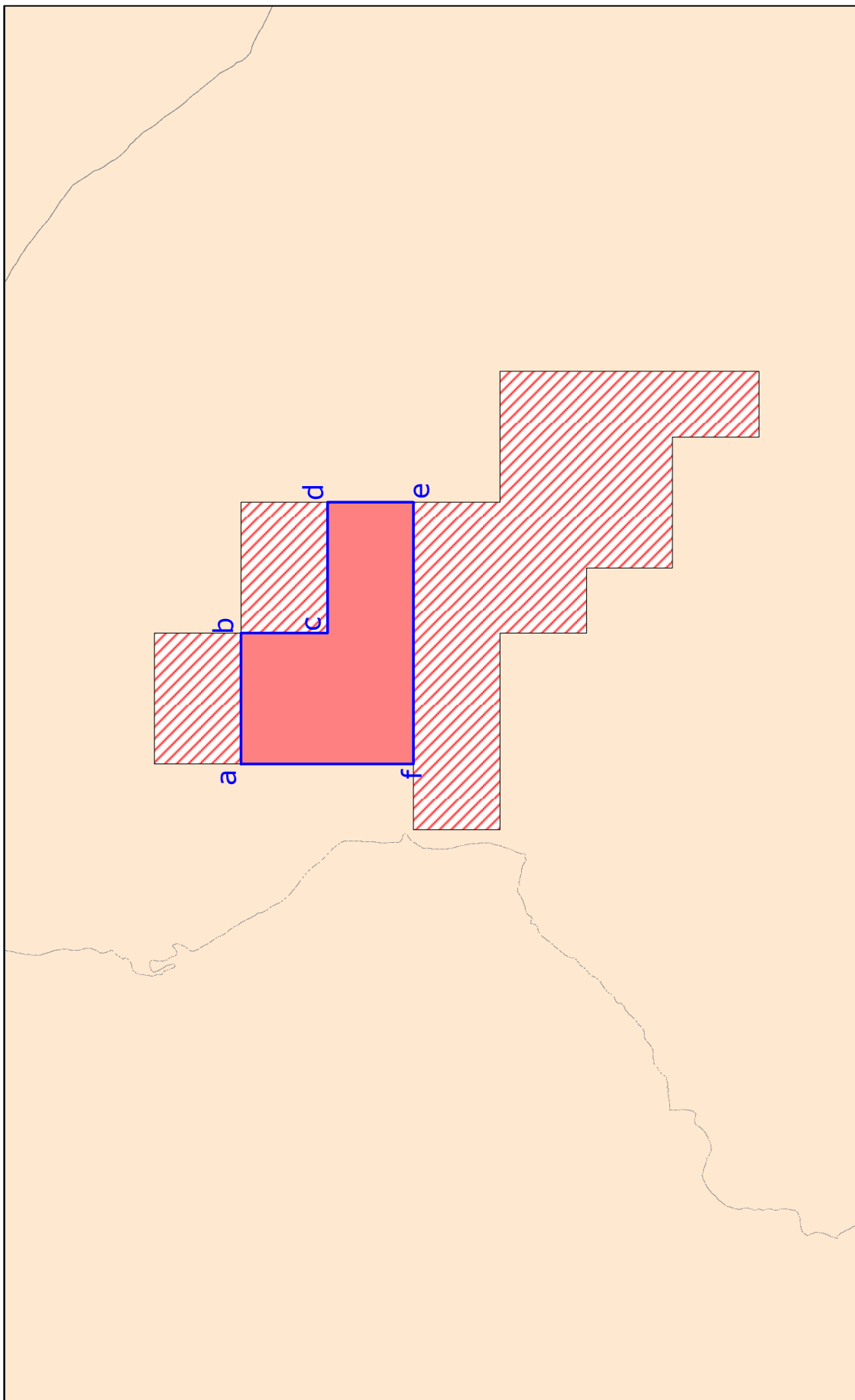
Tav. 11 – Concessione di coltivazione SANTERNO



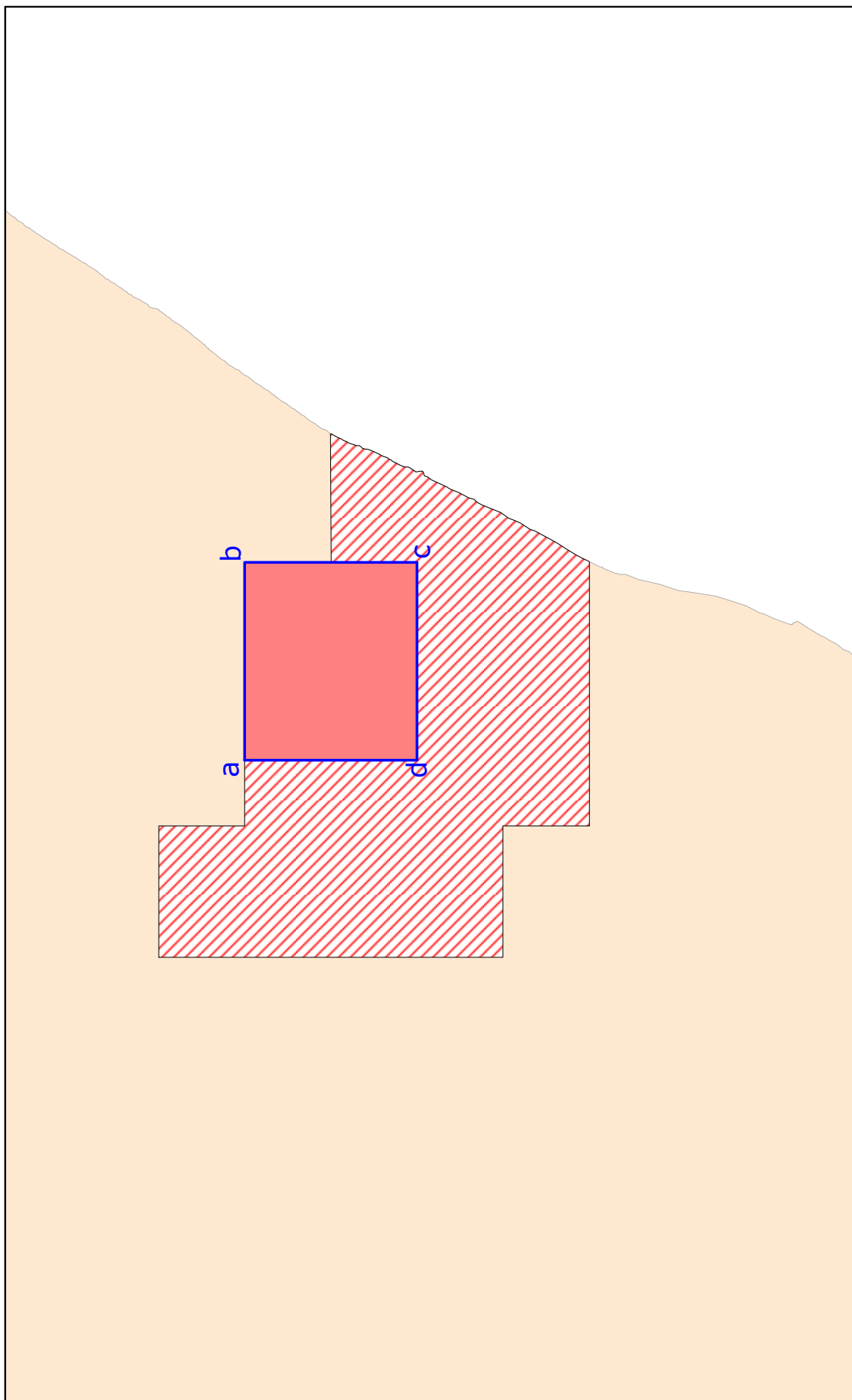
Tav. 12 – Concessione di coltivazione SETTALA



Tav. 13 - Concessione di coltivazione SPILAMBERTO



Tav. 14 - Concessione di coltivazione MONTE VERDESE



Tav. 15 – Concessione di coltivazione SCANZANO

ELENCHI

ELENCO DELLE ISTANZE

L'elenco delle istanze è pubblicato in formato elettronico sul sito web dell'UNMIG all'indirizzo:
<http://unmig.mise.gov.it>

ISTANZE PER IL CONFERIMENTO DI TITOLI MINERARI - Aggiornamento 30/giugno/2019

ISTANZE DI PERMESSO DI PROSPEZIONE IN MARE

d 1 B.P.-SP

BUIG: LV-2 ARRIVO: 26/01/2011 AREA: 13700 km2 FOGLI IIM: 1505 ZONA A
 RICHIEDENTI: Spectrum Geo Limited ZONA B

d 1 F.P.-SP

BUIG: LV-2 ARRIVO: 26/01/2011 AREA: 16210 km2 FOGLI IIM: 1504 ZONA B
 RICHIEDENTI: Spectrum Geo Limited ZONA D
 ZONA F

d 2 E.P.-TG

BUIG: LVIII-7 ARRIVO: 26/06/2014 AREA: 20200 km2 FOGLI IIM: 432 ZONA E
 RICHIEDENTI: TGS-NOPEC Geophysical Company ASA

d 2 F.P.-PG

BUIG: LV-6 ARRIVO: 31/05/2011 AREA: 14200 km2 FOGLI IIM: 1504 ZONA B
 RICHIEDENTI: Petroleum Geo Service Asia Pacific ZONA D
 ZONA F

d 3 F.P.-SC

BUIG: LVIII-6 ARRIVO: 19/05/2014 AREA: 4025 km2 FOGLI IIM: 920 ZONA F
 RICHIEDENTI: Schlumberger Italiana

ISTANZE DI PERMESSO DI RICERCA IN TERRAFERMA

AGNONE

BUIG: LI-8 ARRIVO: 26/07/2007 AREA: 747,4 km2 FOGLI IGM: 153-154 ABRUZZO
 RICHIEDENTI: RockHopper Italia MOLISE

ANZI

BUIG: XLIX-10 ARRIVO: 01/09/2005 AREA: 117,4 km2 FOGLI IGM: 199 BASILICATA
 RICHIEDENTI: Eni

BROLA

BUIG: LVII-12 ARRIVO: 19/11/2013 AREA: 164,2 km2 FOGLI IGM: 88 EMILIA ROMAGNA
 RICHIEDENTI: Aleanna Italia

CAROVILLI

BUIG: XLVI-4 ARRIVO: 01/03/2002 AREA: 564,1 km2 FOGLI IGM: 153-161 MOLISE
 RICHIEDENTI: Aleanna Italia

CASE CAPOZZI

BUIG: LVI-5 ARRIVO: 02/04/2012 AREA: 423,7 km2 FOGLI IGM: 173-174 CAMPANIA
 RICHIEDENTI: Delta Energy

CASTELLO

BUIG: LIII-8 ARRIVO: 31/07/2009 AREA: 199,35 km2 FOGLI IGM: 31-32 LOMBARDIA
 RICHIEDENTI: Mac Oil

CASTIGLIONE DI CERVIA

BUIG: LVII-5 ARRIVO: 22/04/2013 AREA: 191,8 km2 FOGLI IGM: 89-100 EMILIA ROMAGNA
 RICHIEDENTI: Exploenergy

CIPRESSI

BUIG: XLIX-12 ARRIVO: 29/11/2005 AREA: 144,43 km2 FOGLI IGM: 140-141 ABRUZZO
 RICHIEDENTI: Eni
 Gas Plus Italiana

CORROPOLI

BUIG: XLVIII-1 ARRIVO: 01/10/2004 AREA: 172,3 km2 FOGLI IGM: 133-134 ABRUZZO
 RICHIEDENTI: RockHopper Civita MARCHE

ISTANZE PER IL CONFERIMENTO DI TITOLI MINERARI - Aggiornamento 30/giugno/2019

CORZANO

BUIG: LVI-4 ARRIVO: 14/03/2012 AREA: 173,5 km2 FOGLI IGM: 46-47 LOMBARDIA
 RICHIEDENTI: Exploenergy

FIORENZUOLA D'ARDA

BUIG: LII-8 ARRIVO: 31/07/2008 AREA: 535,2 km2 FOGLI IGM: 60-61-72-73 EMILIA ROMAGNA
 RICHIEDENTI: Mac Oil

FONTANA VILLANELLA

BUIG: LVII-2 ARRIVO: 08/01/2013 AREA: 98,29 km2 FOGLI IGM: 163 PUGLIA
 RICHIEDENTI: Aleanna Italia

FONTE DELLA VIGNA

BUIG: LI-4 ARRIVO: 28/03/2007 AREA: 56,1 km2 FOGLI IGM: 212-222 CALABRIA
 RICHIEDENTI: Total E&P Italia

FONTEVIVO

BUIG: LX-1 ARRIVO: 19/12/2015 AREA: 411,4 km2 FOGLI IGM: 73 EMILIA ROMAGNA
 RICHIEDENTI: Pengas Italiana

FORAPANE

BUIG: LV-3 ARRIVO: 28/02/2011 AREA: 24,53 km2 FOGLI IGM: 163 PUGLIA
 RICHIEDENTI: Delta Energy

1 FRUSCI

BUIG: XLI-8 ARRIVO: 15/07/1997 AREA: 237,13 km2 FOGLI IGM: 187 199 BASILICATA
 RICHIEDENTI: Eni

GALLIA

BUIG: LVIII-1 ARRIVO: 20/12/2013 AREA: 135,6 km2 FOGLI IGM: 58 LOMBARDIA
 RICHIEDENTI: Aleanna Italia

GROTTE DEL SALICE

BUIG: XLIV-3 ARRIVO: 01/02/2000 AREA: 118,14 km2 FOGLI IGM: 211 BASILICATA
 RICHIEDENTI: Shell Italia E&P

GUSSOLA

BUIG: LX-1 ARRIVO: 19/12/2015 AREA: 354,1 km2 FOGLI IGM: 61-62 LOMBARDIA
 RICHIEDENTI: Pengas Italiana

IL CONVENTO

BUIG: LI-4 ARRIVO: 28/03/2007 AREA: 412,8 km2 FOGLI IGM: 155 MOLISE
 RICHIEDENTI: Compagnia Generale Idrocarburi PUGLIA

IL PERITO

BUIG: LV-3 ARRIVO: 28/02/2011 AREA: 91,39 km2 FOGLI IGM: 201 BASILICATA
 RICHIEDENTI: Delta Energy

LA BICOCCA

BUIG: LVI-6 ARRIVO: 28/05/2012 AREA: 155,5 km2 FOGLI IGM: 175-187 BASILICATA
 RICHIEDENTI: Delta Energy

LA CAPRIOLA

BUIG: LVI-5 ARRIVO: 02/04/2012 AREA: 188,1 km2 FOGLI IGM: 201 BASILICATA
 RICHIEDENTI: Delta Energy

LA CERASA

BUIG: XLIX-10 ARRIVO: 01/09/2005 AREA: 75,86 km2 FOGLI IGM: 199 BASILICATA
 RICHIEDENTI: Shell Italia E&P

LA RISORTA

BUIG: XLIX-7 ARRIVO: 30/06/2005 AREA: 296,6 km2 FOGLI IGM: 65-77 EMILIA ROMAGNA
 RICHIEDENTI: Northsun Italia VENETO

ISTANZE PER IL CONFERIMENTO DI TITOLI MINERARI - Aggiornamento 30/giugno/2019

LA STEFANINA

BUIG: LVIII-11 ARRIVO: 29/10/2014 AREA: 139,72 km2 FOGLI IGM: 89 EMILIA ROMAGNA
 RICHIEDENTI: Aleanna Resources LLC

1 MASSERIA LA ROCCA

BUIG: XLII-1 ARRIVO: 22/12/1997 AREA: 13,06 km2 FOGLI IGM: 199 BASILICATA
 RICHIEDENTI: Eni
 RockHopper Italia
 Total E&P Italia

MONTE CAVALLO

BUIG: XLIX-10 ARRIVO: 01/09/2005 AREA: 211,9 km2 FOGLI IGM: 199-210 BASILICATA
 RICHIEDENTI: Shell Italia E&P CAMPANIA

MONTE LI FOI

BUIG: LII-1 ARRIVO: 31/12/2007 AREA: 140,7 km2 FOGLI IGM: 187-199 BASILICATA
 RICHIEDENTI: Eni

1 MURO LUCANO

BUIG: XL-12 ARRIVO: 27/11/1996 AREA: 111,9 km2 FOGLI IGM: 186-187 BASILICATA
 RICHIEDENTI: Italmin Exploration CAMPANIA

OLIVETO LUCANO

BUIG: XLII-11 ARRIVO: 08/10/1998 AREA: 188,23 km2 FOGLI IGM: 200 BASILICATA
 RICHIEDENTI: Total E&P Italia

PALAZZO SAN GERVASIO

BUIG: L-4 ARRIVO: 29/03/2006 AREA: 469,9 km2 FOGLI IGM: 187-188 BASILICATA
 RICHIEDENTI: Aleanna Resources LLC

PIETRA SPACCATA

BUIG: LV-3 ARRIVO: 28/02/2011 AREA: 333,3 km2 FOGLI IGM: 162-173 CAMPANIA
 RICHIEDENTI: Delta Energy

PIGNOLA

BUIG: XLIX-10 ARRIVO: 01/09/2005 AREA: 54,83 km2 FOGLI IGM: 199 BASILICATA
 RICHIEDENTI: Shell Italia E&P

POSTA DEL GIUDICE

BUIG: L-2 ARRIVO: 31/01/2006 AREA: 113,6 km2 FOGLI IGM: 163 PUGLIA
 RICHIEDENTI: Apennine Energy

RENO CENTESE

BUIG: LVI-4 ARRIVO: 14/03/2012 AREA: 435,7 km2 FOGLI IGM: 75-76 EMILIA ROMAGNA
 RICHIEDENTI: Exploenergy

ROCCA SUSELLA

BUIG: LVI-1 ARRIVO: 28/12/2011 AREA: 668,7 km2 FOGLI IGM: 70-71 LOMBARDIA
 RICHIEDENTI: Aleanna Italia PIEMONTE

S. GRATO

BUIG: LII-10 ARRIVO: 08/09/2008 AREA: 171,3 km2 FOGLI IGM: 46-59-60 LOMBARDIA
 RICHIEDENTI: Mac Oil

S. VENERE

BUIG: L-7 ARRIVO: 22/06/2006 AREA: 73,12 km2 FOGLI IGM: 141 ABRUZZO
 RICHIEDENTI: Gas Plus Italiana
 Società Adriatica Idrocarburi

SAN BUONO

BUIG: LI-8 ARRIVO: 26/07/2007 AREA: 736,3 km2 FOGLI IGM: 147-148-153- ABRUZZO
 RICHIEDENTI: RockHopper Italia MOLISE

ISTANZE PER IL CONFERIMENTO DI TITOLI MINERARI - Aggiornamento 30/giugno/2019

SAN FELE

BUIG: LII-2 ARRIVO: 02/01/2008 AREA: 142,9 km2 FOGLI IGM: 187 BASILICATA
 RICHIEDENTI: Eni

SAN PATRIZIO

BUIG: LV-1 ARRIVO: 30/12/2010 AREA: 205,8 km2 FOGLI IGM: 88 EMILIA ROMAGNA
 RICHIEDENTI: Aleanna Italia

SAN ROCCO

BUIG: L-7 ARRIVO: 15/06/2006 AREA: 67,75 km2 FOGLI IGM: 148 ABRUZZO
 RICHIEDENTI: Compagnia Generale Idrocarburi

SANTA MARIA DEL PIANO

BUIG: -1 ARRIVO: 17/11/2018 AREA: 68,35 km2 FOGLI IGM: 73-85 EMILIA ROMAGNA
 RICHIEDENTI: Pengas Italiana

SATRIANO DI LUCANIA

BUIG: XLIX-10 ARRIVO: 22/09/2005 AREA: 104,3 km2 FOGLI IGM: 199 BASILICATA
 RICHIEDENTI: Eni

SCIASCITIELLO

BUIG: LVII-2 ARRIVO: 08/01/2013 AREA: 90,21 km2 FOGLI IGM: 174-174 PUGLIA
 RICHIEDENTI: Aleanna Italia

SERRA DEI GATTI

BUIG: L-2 ARRIVO: 31/01/2006 AREA: 121,8 km2 FOGLI IGM: 163-174 PUGLIA
 RICHIEDENTI: Canoel Italia

SIGNORELLA

BUIG: LIV-3 ARRIVO: 28/02/2010 AREA: 82,11 km2 FOGLI IGM: 155-163 PUGLIA
 RICHIEDENTI: Vittorito Petroleum

SOLFARA MARE

BUIG: LII-12 ARRIVO: 27/11/2008 AREA: 337 km2 FOGLI IGM: 230 CALABRIA
 RICHIEDENTI: Apennine Energy

TEMPA LA PETROSA

BUIG: LI-4 ARRIVO: 28/03/2007 AREA: 412,1 km2 FOGLI IGM: 200-211 BASILICATA
 RICHIEDENTI: Total E&P Italia CALABRIA

TORRE DEL FERRO

BUIG: LVI-3 ARRIVO: 22/02/2012 AREA: 118 km2 FOGLI IGM: 221-222-229- CALABRIA
 RICHIEDENTI: Apennine Energy

VILLA CARBONE

BUIG: L-5 ARRIVO: 28/04/2006 AREA: 68,12 km2 FOGLI IGM: 140-133 ABRUZZO
 RICHIEDENTI: Canoel Italia
 Gas Plus Italiana

VILLA MAZZAROSA

BUIG: L-4 ARRIVO: 31/03/2006 AREA: 13,4 km2 FOGLI IGM: 134-141 ABRUZZO
 RICHIEDENTI: RockHopper Italia

ZANZA

BUIG: LVII-12 ARRIVO: 05/11/2013 AREA: 4,89 km2 FOGLI IGM: 76 EMILIA ROMAGNA
 RICHIEDENTI: Aleanna Resources LLC
 Petrorep Italiana

ISTANZE DI PERMESSO DI RICERCA IN MARE

d 28 G.R.-AG

BUIG: LIII-4 ARRIVO: 25/03/2009 AREA: 456,5 km2 FOGLI IIM: 917 ZONA G
 RICHIEDENTI: Edison E&P
 Eni

ISTANZE PER IL CONFERIMENTO DI TITOLI MINERARI - Aggiornamento 30/giugno/2019

d 30 G.R.-NP

BUIG: LIII-7 ARRIVO: 30/06/2009 AREA: 279,7 km2 FOGLI IIM: 917 ZONA G
 RICHIEDENTI: Northern Petroleum Ltd

d 33 G.R.-AG

BUIG: LIII-7 ARRIVO: 26/06/2009 AREA: 120,9 km2 FOGLI IIM: 917 ZONA G
 RICHIEDENTI: Edison E&P
 Eni

d 60 F.R.-NP

BUIG: L-4 ARRIVO: 01/03/2006 AREA: 741,8 km2 FOGLI IIM: 921 ZONA F
 RICHIEDENTI: Northern Petroleum Ltd

d 61 F.R.-NP

BUIG: L-7 ARRIVO: 01/06/2006 AREA: 720,6 km2 FOGLI IIM: 921 ZONA F
 RICHIEDENTI: Northern Petroleum Ltd

d 65 F.R.-NP

BUIG: LIII-5 ARRIVO: 30/04/2009 AREA: 729,3 km2 FOGLI IIM: 921 ZONA F
 RICHIEDENTI: Northern Petroleum Ltd

d 66 F.R.-NP

BUIG: LIII-5 ARRIVO: 30/04/2009 AREA: 711,6 km2 FOGLI IIM: 921 ZONA F
 RICHIEDENTI: Northern Petroleum Ltd

d 67 F.R.-AG

BUIG: LIII-7 ARRIVO: 30/06/2009 AREA: 441,5 km2 FOGLI IIM: 920 ZONA F
 RICHIEDENTI: Eni

d 79 F.R.-EN

BUIG: LV-4 ARRIVO: 24/03/2011 AREA: 748,7 km2 FOGLI IIM: 919 ZONA F
 RICHIEDENTI: Aleanna Italia

d 80 F.R.-GP

BUIG: LVII-9 ARRIVO: 27/08/2013 AREA: 744,8 km2 FOGLI IIM: 921 ZONA F
 RICHIEDENTI: Global Petroleum Limited

d 81 F.R.-GP

BUIG: LVII-9 ARRIVO: 27/08/2013 AREA: 749,9 km2 FOGLI IIM: 921 ZONA F
 RICHIEDENTI: Global Petroleum Limited

d 82 F.R.-GP

BUIG: LVII-9 ARRIVO: 27/08/2013 AREA: 745,7 km2 FOGLI IIM: 921 ZONA F
 RICHIEDENTI: Global Petroleum Limited

d 83 F.R.-GP

BUIG: LVII-9 ARRIVO: 27/08/2013 AREA: 745,3 km2 FOGLI IIM: 921 ZONA F
 RICHIEDENTI: Global Petroleum Limited

d 84 F.R.-EL

BUIG: LVII-9 ARRIVO: 28/08/2013 AREA: 729,2 km2 FOGLI IIM: 920 ZONA F
 RICHIEDENTI: Edison E&P

d 92 F.R.-EN

BUIG: LVIII-3 ARRIVO: 04/02/2014 AREA: 748,7 km2 FOGLI IIM: 919 ZONA F
 RICHIEDENTI: Aleanna Italia

d 149 D.R.-NP

BUIG: L-10 ARRIVO: 01/09/2006 AREA: 264,4 km2 FOGLI IIM: 921 ZONA D
 RICHIEDENTI: Northern Petroleum Ltd ZONA F

d 171 A.R.-AG

BUIG: LVII-8 ARRIVO: 26/07/2013 AREA: 343,5 km2 FOGLI IIM: 923 ZONA A
 RICHIEDENTI: Eni

ISTANZE PER IL CONFERIMENTO DI TITOLI MINERARI - Aggiornamento 30/giugno/2019

d 173 A.R.-AD

BUIG: LVII-12 ARRIVO: 21/11/2013 AREA: 430,8 km2 FOGLI IIM: 924 ZONA A
 RICHIEDENTI: Adriatic Oil Plc

d 363 C.R.-AX

BUIG: LIV-2 ARRIVO: 29/01/2010 AREA: 345,9 km2 FOGLI IIM: 948 ZONA C
 RICHIEDENTI: Audax Energy ZONA G

d 503 B.R.-CS

BUIG: LI-5 ARRIVO: 26/04/2007 AREA: 82,61 km2 FOGLI IIM: 923 ZONA B
 RICHIEDENTI: Apennine Energy

d 506 B.R.-EN

BUIG: LVIII-7 ARRIVO: 16/06/2014 AREA: 716,4 km2 FOGLI IIM: 923 ZONA B
 RICHIEDENTI: Aleanna Italia

d 507 B.R.-EN

BUIG: LVIII-7 ARRIVO: 16/06/2014 AREA: 744,6 km2 FOGLI IIM: 923 ZONA B
 RICHIEDENTI: Aleanna Italia

d 508 B.R.-EN

BUIG: LVIII-7 ARRIVO: 16/06/2014 AREA: 695,3 km2 FOGLI IIM: 922 ZONA B
 RICHIEDENTI: Aleanna Italia

d 509 B.R.-EN

BUIG: LVIII-7 ARRIVO: 16/06/2014 AREA: 739,5 km2 FOGLI IIM: 922 ZONA B
 RICHIEDENTI: Aleanna Italia

ISTANZE DI CONCESSIONE DI COLTIVAZIONE IN TERRAFERMA

AGOSTA

BUIG: XLVII-1 ARRIVO: 01/09/2003 AREA: 26,93 km2 FOGLI IGM: 77-89 EMILIA ROMAGNA
 RICHIEDENTI: Eni PERMESSO: VALLI DI COMACCHIO

COLLE SANTO

BUIG: LIII-3 ARRIVO: 24/02/2009 AREA: 35,72 km2 FOGLI IGM: 146 ABRUZZO
 RICHIEDENTI: CMI Energia PERMESSO: MONTE PALLANO
 Intergie

GRADIZZA

BUIG: LVIII-3 ARRIVO: 07/02/2014 AREA: 21,9 km2 FOGLI IGM: 76 EMILIA ROMAGNA
 RICHIEDENTI: Aleanna Resources LLC PERMESSO: LA PROSPERA
 Petrorep Italiana

SELVA MALVEZZI

BUIG: -1 ARRIVO: 28/05/2018 AREA: 80,68 km2 FOGLI IGM: 88 EMILIA ROMAGNA
 RICHIEDENTI: Po Valley Operations PTY PERMESSO: PODERE GALLINA

VALLE DEL MEZZANO

BUIG: -1 ARRIVO: 28/07/2017 AREA: 48,83 km2 FOGLI IGM: 77 EMILIA ROMAGNA
 RICHIEDENTI: Aleanna Resources LLC PERMESSO: CORTE DEI SIGNORI

ISTANZE DI CONCESSIONE DI COLTIVAZIONE IN MARE

d 35 A.C.-AG

BUIG: XLI-4 ARRIVO: 03/03/1997 AREA: 144,17 km2 FOGLI IIM: 924 ZONA A
 RICHIEDENTI: Agip PERMESSO: A.R73.AX
 Stargas Italia
 Total Italia

d 40 A.C.-PY

BUIG: LIX-9 ARRIVO: 06/08/2015 AREA: 65,89 km2 FOGLI IIM: 924 ZONA A
 RICHIEDENTI: Po Valley Operations PTY PERMESSO: A.R94.PY

ISTANZE PER IL CONFERIMENTO DI TITOLI MINERARI - Aggiornamento 30/giugno/2019

ISTANZE DI RIATTRIBUZIONE DI GIACIMENTI MARGINALI

SAN GERVASIO RIATTRIBUZIONE

BUIG: LVI-4 ARRIVO: 23/03/2012 AREA: 77,45 km2 FOGLI IGM: LOMBARDIA
 RICHIEDENTI: Sogemont

ISTANZE DI CONCESSIONE DI STOCCAGGIO

BAGNOLO MELLA STOCCAGGIO

BUIG: LI-10 ARRIVO: 17/09/2007 AREA: 24,07 km2 FOGLI IGM: 47 LOMBARDIA
 RICHIEDENTI: GSEI
 Retragas
 Storengy S.A.

POGGIOFIORITO STOCCAGGIO

BUIG: LI-11 ARRIVO: 26/10/2007 AREA: 10,18 km2 FOGLI IGM: 147 ABRUZZO
 RICHIEDENTI: Gas Plus Italiana

SAN BENEDETTO STOCCAGGIO

BUIG: LI-10 ARRIVO: 14/09/2007 AREA: 15,07 km2 FOGLI IGM: 133 MARCHE
 RICHIEDENTI: Gas Plus Storage
 Gaz de France International - Acea

SINARCA STOCCAGGIO

BUIG: L-7 ARRIVO: 15/06/2006 AREA: 20,43 km2 FOGLI IGM: 154 MOLISE
 RICHIEDENTI: Edison Stoccaggio
 Gas Plus Italiana

ISTANZE DI PERMESSO DI RICERCA IN SICILIA

In Sicilia, per la sola terraferma, in virtù dello statuto speciale della regione, la competenza normativa e amministrativa è completamente autonoma.
 I dati riportati sono forniti dal competente ufficio regionale.

BIANCAVILLA

BUIG: LIII-7 ARRIVO: 12/06/2009 AREA: 74 km2 FOGLI IIM: 238 SICILIA
 RICHIEDENTI: Eni Mediterranea Idrocarburi

CASE LA ROCCA

BUIG: LVII-5 ARRIVO: 03/04/2013 AREA: 80 km2 FOGLI IIM: 244 SICILIA
 RICHIEDENTI: Irminio

CONTRADA GIARDINELLO

BUIG: LIV-2 ARRIVO: 04/01/2010 AREA: 380,4 km2 FOGLI IIM: 240 SICILIA
 RICHIEDENTI: Eni Mediterranea Idrocarburi

COSTA DEL SOLE

BUIG: LIV-1 ARRIVO: 18/12/2009 AREA: 41,52 km2 FOGLI IIM: 272 SICILIA
 RICHIEDENTI: Apennine Energy

ENNA

BUIG: XLI-8 ARRIVO: 04/07/1997 AREA: 467,5 km2 FOGLI IIM: 223 SICILIA
 RICHIEDENTI: Italmin Exploration

GOLD

BUIG: LII-11 ARRIVO: 17/10/2008 AREA: 748,82 km2 FOGLI IIM: 236 SICILIA
 RICHIEDENTI: F.M.G. Srl

LEBRINO

BUIG: XLIV-12 ARRIVO: 02/11/2000 AREA: 310 km2 FOGLI IIM: 230 SICILIA
 RICHIEDENTI: Italmin Exploration

MASSERIA FRISELLA

BUIG: LV-9 ARRIVO: 17/08/2011 AREA: 681,66 km2 FOGLI IIM: 258 SICILIA
 RICHIEDENTI: Aleanna Italia

ISTANZE PER IL CONFERIMENTO DI TITOLI MINERARI - Aggiornamento 30/giugno/2019

PETRALIA SOPRANA

BUIG: LII-5 ARRIVO: 09/04/2008 AREA: 727,5 km2 FOGLI IIM: 235 SICILIA
 RICHIEDENTI: Eni Mediterranea Idrocarburi

TORRENTE RIZZUTO

BUIG: LV-10 ARRIVO: 15/09/2011 AREA: 692,04 km2 FOGLI IIM: 243 SICILIA
 RICHIEDENTI: Mac Oil

ISTANZE DI CONCESSIONE DI COLTIVAZIONE IN SICILIA

In Sicilia, per la sola terraferma, in virtù dello statuto speciale della regione, la competenza normativa e amministrativa è completamente autonoma.
 I dati riportati sono forniti dal competente ufficio regionale.

BONINCONTRO

BUIG: I-2 ARRIVO: 01/01/1957 AREA: 32,3 km2 FOGLI IIM: SICILIA
 RICHIEDENTI: Petrex Italia

CINQUEVIE

BUIG: I-2 ARRIVO: 01/01/1957 AREA: 71 km2 FOGLI IIM: SICILIA
 RICHIEDENTI: Eni Mediterranea Idrocarburi

PIANO LUPO

BUIG: I-2 ARRIVO: 01/01/1957 AREA: 61,57 km2 FOGLI IIM: SICILIA
 RICHIEDENTI: Eni Mediterranea Idrocarburi

ISTANZE DI PERMESSO DI RICERCA DI RISORSE GEOTERMICHE

5 ANGLONA

BUIG: LV-7 ARRIVO: 24/06/2011 AREA: 300 km2 FOGLI IGM: SARDEGNA
 RICHIEDENTI: Unione Comuni Anglona

ARLENA DI CASTRO

BUIG: LV-9 ARRIVO: 02/08/2011 AREA: 46,6 km2 FOGLI IGM: LAZIO
 RICHIEDENTI: Futuro Energia

BAGNI ODDINI

BUIG: LV-1 ARRIVO: 29/12/2010 AREA: 7,87 km2 FOGLI IGM: SARDEGNA
 RICHIEDENTI: INI Fabi

BOCCEA

BUIG: LV-8 ARRIVO: 07/07/2011 AREA: 94,6 km2 FOGLI IGM: LAZIO
 RICHIEDENTI: Geothermics Italy

CAMPO GEOTERMICO EOLIANO

BUIG: LIII-6 ARRIVO: 25/05/2009 AREA: 102,4 km2 FOGLI IGM: 244 SICILIA
 RICHIEDENTI: K Energy

CAMPO GEOTERMICO GERBINI

BUIG: LIII-6 ARRIVO: 25/05/2009 AREA: 165 km2 FOGLI IGM: 269 SICILIA
 RICHIEDENTI: K Energy

CAMPO GEOTERMICO PANTELLERIA

BUIG: LIII-6 ARRIVO: 25/05/2009 AREA: 2,5 km2 FOGLI IGM: SICILIA
 RICHIEDENTI: K Energy

CAMPO GEOTERMICO SCIACCA

BUIG: LIII-6 ARRIVO: 25/05/2009 AREA: 460 km2 FOGLI IGM: 266 SICILIA
 RICHIEDENTI: K Energy

CASALINO

BUIG: LVI-8 ARRIVO: 02/07/2012 AREA: 25,4 km2 FOGLI IGM: LAZIO
 RICHIEDENTI: Malalbergo S.r.l.

CASANOVA

BUIG: LX-3 ARRIVO: 01/02/2016 AREA: 35,07 km2 FOGLI IGM: TOSCANA
 RICHIEDENTI: Sorgenia Geothermal

ISTANZE PER IL CONFERIMENTO DI TITOLI MINERARI - Aggiornamento 30/giugno/2019

CASTRO

BUIG: LVI-8 ARRIVO: 16/07/2012 AREA: 20,3 km2 FOGLI IGM: LAZIO
 RICHIEDENTI: Malalbergo S.r.l.

CELLENO

BUIG: LVI-8 ARRIVO: 10/07/2012 AREA: 124,2 km2 FOGLI IGM: LAZIO
 RICHIEDENTI: Geoenergy

6 CENTENO

BUIG: LV-9 ARRIVO: 17/08/2011 AREA: 30,3 km2 FOGLI IGM: LAZIO
 RICHIEDENTI: Sorgenia Geothermal TOSCANA

COLLI ALBANI

BUIG: LVI-4 ARRIVO: 07/03/2012 AREA: 84,6 km2 FOGLI IGM: LAZIO
 RICHIEDENTI: Tombelle

CUGLIERI

BUIG: LII-11 ARRIVO: 28/10/2008 AREA: 121,7 km2 FOGLI IGM: SARDEGNA
 RICHIEDENTI: Exergia Toscana

FIUMICINO

BUIG: LV-1 ARRIVO: 13/12/2010 AREA: 75 km2 FOGLI IGM: LAZIO
 RICHIEDENTI: ETA Tecnologie Avanzate

4 FORMELLO

BUIG: LIV-12 ARRIVO: 10/11/2010 AREA: 115,06 km2 FOGLI IGM: LAZIO
 RICHIEDENTI: Power Field

GARDA SUD

BUIG: LVI-1 ARRIVO: 21/12/2011 AREA: 115 km2 FOGLI IGM: LOMBARDIA
 RICHIEDENTI: Garda Uno

GROTTE DI CASTRO

BUIG: LV-6 ARRIVO: 03/05/2011 AREA: 72,12 km2 FOGLI IGM: LAZIO
 RICHIEDENTI: Power Field

LA PIANACCIA

BUIG: LX-3 ARRIVO: 01/02/2016 AREA: 32,63 km2 FOGLI IGM: TOSCANA
 RICHIEDENTI: Sorgenia Geothermal

2 LA RICCIA

BUIG: LV-6 ARRIVO: 26/05/2011 AREA: 37 km2 FOGLI IGM: LAZIO
 RICHIEDENTI: Iterna

LAGO DI ALBANO

BUIG: LIV-12 ARRIVO: 22/11/2010 AREA: 145,39 km2 FOGLI IGM: LAZIO
 RICHIEDENTI: Tombelle

LAGO DI BOLSENA

BUIG: LV-1 ARRIVO: 07/12/2010 AREA: 156,23 km2 FOGLI IGM: LAZIO
 RICHIEDENTI: Tombelle UMBRIA

LAGO DI BRACCIANO

BUIG: LIV-12 ARRIVO: 08/11/2010 AREA: 70 km2 FOGLI IGM: LAZIO
 RICHIEDENTI: Tombelle

5 MARTIS

BUIG: LV-7 ARRIVO: 09/06/2011 AREA: 278,5 km2 FOGLI IGM: SARDEGNA
 RICHIEDENTI: Geoenergy

MOLETTA

BUIG: LV-7 ARRIVO: 21/06/2011 AREA: 15 km2 FOGLI IGM: LAZIO
 RICHIEDENTI: Iterna

ISTANZE PER IL CONFERIMENTO DI TITOLI MINERARI - Aggiornamento 30/giugno/2019

4	MONTE AGUZZO	BUIG: LV-2 RICHIEDENTI: Steam	ARRIVO: 28/01/2011	AREA: 140,5 km2	FOGLI IGM:	LAZIO
	MONTE FUMAIOLO	BUIG: LVI-12 RICHIEDENTI: Malalbergo S.r.l.	ARRIVO: 29/11/2012	AREA: 51,7 km2	FOGLI IGM:	LAZIO
3	MONTEROSI	BUIG: LIV-12 RICHIEDENTI: Power Field	ARRIVO: 10/11/2010	AREA: 158,17 km2	FOGLI IGM:	LAZIO
6	PONTE RIGO	BUIG: LV-7 RICHIEDENTI: Iterna	ARRIVO: 10/06/2011	AREA: 30 km2	FOGLI IGM:	LAZIO TOSCANA
	S. MARIA DI SALA	BUIG: LVI-8 RICHIEDENTI: Malalbergo S.r.l.	ARRIVO: 16/07/2012	AREA: 12,7 km2	FOGLI IGM:	LAZIO
2	SABATINI SUD	BUIG: LV-6 RICHIEDENTI: Steam	ARRIVO: 16/05/2011	AREA: 56,3 km2	FOGLI IGM:	LAZIO
1	SACROFANO A	BUIG: LV-11 RICHIEDENTI: Svolta Geotermica S.r.l.	ARRIVO: 29/10/2011	AREA: 35 km2	FOGLI IGM:	LAZIO
1	SACROFANO B	BUIG: LVI-5 RICHIEDENTI: Power Field	ARRIVO: 02/04/2012	AREA: 35 km2	FOGLI IGM:	LAZIO
5	SEDINI	BUIG: LV-7 RICHIEDENTI: Geoenergy	ARRIVO: 09/06/2011	AREA: 296,18 km2	FOGLI IGM:	SARDEGNA
3	SUTRI	BUIG: LIV-12 RICHIEDENTI: Steam	ARRIVO: 20/11/2010	AREA: 101,9 km2	FOGLI IGM:	LAZIO
	TUSCANIA	BUIG: LVI-1 RICHIEDENTI: Futuro Energia	ARRIVO: 19/12/2011	AREA: 71,2 km2	FOGLI IGM:	LAZIO

ISTANZE DI CONCESSIONE DI COLTIVAZIONE DI RISORSE GEOTERMICHE

	ABBADIA SAN SALVATORE	BUIG: -1 RICHIEDENTI: Enel UNG	ARRIVO:	AREA: 2,52 km2	FOGLI IGM:	TOSCANA
	MILIA	BUIG: LVI-5 RICHIEDENTI: Enel Green Power	ARRIVO: 24/04/2012	AREA: 25,11 km2	FOGLI IGM: PERMESSO: MACCHIA AL TORO	TOSCANA

ISTANZE DI PERMESSO DI RICERCA DI RISORSE GEOTERMICHE FINALIZZATO ALLA SPERIMENTAZIONE DI IMPIANTI PILOTA

	CASA DEL CORTO	BUIG: LV-12 RICHIEDENTI: Svolta Geotermica S.r.l.	ARRIVO: 25/11/2011	AREA: 5,04 km2	FOGLI IIM: 129	TOSCANA
	CASTEL GIORGIO-TORRE ALFINA	BUIG: LV-8 RICHIEDENTI: ITW-LKW Geotermia Italia	ARRIVO: 19/07/2011	AREA: 22,71 km2	FOGLI IIM: 129-130	LAZIO UMBRIA

ISTANZE PER IL CONFERIMENTO DI TITOLI MINERARI - Aggiornamento 30/giugno/2019

CASTELNUOVO

BUIG: LVII-5 ARRIVO: 29/04/2013 AREA: 7,49 km2 FOGLI IIM: 119-120 TOSCANA
 RICHIEDENTI: RGT-Rete Geotermica Toscana

CORTOLLA

BUIG: LV-9 ARRIVO: 24/08/2011 AREA: 22,54 km2 FOGLI IIM: 112 TOSCANA
 RICHIEDENTI: R.T.I. Renewem - Co.Svi.G.

FORIO

BUIG: LVI-3 ARRIVO: 20/02/2012 AREA: 36,78 km2 FOGLI IIM: 183-184 CAMPANIA
 RICHIEDENTI: IschiaGeoTermia

LATERA

BUIG: LX-10 ARRIVO: 09/09/2016 AREA: 37,76 km2 FOGLI IIM: 136 LAZIO
 RICHIEDENTI: Latera Sviluppo

LUCIGNANO

BUIG: LV-9 ARRIVO: 24/08/2011 AREA: 15,02 km2 FOGLI IIM: 120 TOSCANA
 RICHIEDENTI: Lucignano Pilot Project S.r.l.

MONTENERO

BUIG: LVI-3 ARRIVO: 27/02/2012 AREA: 30,19 km2 FOGLI IIM: 129 TOSCANA
 RICHIEDENTI: Gesto Italia

SCARFOGLIO

BUIG: LVI-8 ARRIVO: 17/07/2012 AREA: 22,34 km2 FOGLI IIM: 184 CAMPANIA
 RICHIEDENTI: Geoelectric

SERRACONA

BUIG: LIX-12 ARRIVO: 10/11/2015 AREA: 15 km2 FOGLI IIM: 120 TOSCANA
 RICHIEDENTI: Graziella Green Power

ISTANZE DI LICENZA DI ESPLORAZIONE PER LO STOCCAGGIO DI BISSIDO DI CARBONIO

SIBILLA

BUIG: LVI-3 ARRIVO: 03/02/2012 AREA: 218,14 km2 FOGLI IIM: 923 ZONA B
 RICHIEDENTI: Indipendent Gas Management

ELENCO DEI TITOLI VIGENTI

L'elenco dei titoli vigenti è pubblicato in formato elettronico sul sito web dell'UNMIG all'indirizzo:
<http://unmig.mise.gov.it>

Anno 2019 – BUIG LXIII

Permessi di ricerca cancellati dall'elenco dei titoli vigenti nel corso dell'anno 2019.

Nessuno

Concessioni di coltivazione cancellate dall'elenco dei titoli nel corso dell'anno 2019.

1. TRESIGALLO – Scadenza naturale - BUIG Anno LXIII n. 3
2. FONTE SAN DAMIANO – Scadenza naturale – BUIG Anno LXIII n. 4
3. MANCHE DI CIMALIA – Scadenza naturale – BUIG Anno LXIII n. 4

Anno 2018 – BUIG LXII

Permessi di ricerca cancellati dall'elenco dei titoli vigenti nel corso dell'anno 2018.

4. COLLE DELLA GUARDIA – Decreto di decadenza del titolare e cessazione del permesso di ricerca 29/12/2017 – BUIG Anno LXII n. 1
5. SCARPIZZOLO – Decreto di decadenza del titolare e cessazione del permesso di ricerca 29/12/2017 – BUIG Anno LXII n.1
6. COLFELICE – Scadenza naturale - BUIG Anno LXII n. 2
7. MONTE NEGRO – Scadenza naturale - BUIG Anno LXII n. 2
8. MONTEMARCIANO – Scadenza naturale - BUIG Anno LXII n. 2
9. PESCOENNATARO – Scadenza naturale - BUIG Anno LXII n. 2
10. VILLA GIGLI – Scadenza naturale - BUIG Anno LXII n. 2
11. MOLINO – Scadenza naturale - BUIG Anno LXII n. 3
12. OPERA - Scadenza naturale - BUIG Anno LXII n. 3
13. TORRENTE NURE - Scadenza naturale - BUIG Anno LXII n. 5
14. B.R269.GC – Scadenza naturale - BUIG Anno LXII n. 6
15. CROCETTA - Scadenza naturale - BUIG Anno LXII n. 6
16. MONTELURO - Scadenza naturale - BUIG Anno LXII n. 6
17. PANNOCCIA – Scadenza naturale – BUIG Anno LXII n. 7
18. ZAPPOLINO – Scadenza naturale – BUIG Anno LXII n. 7
19. TOZZONA – DM di accettazione della rinuncia 7/12/2018 – BUIG Anno LXII n. 12
20. CARISIO – DM di decadenza 24/12/2018 – BUIG Anno LXII n. 12
21. CASALE COCCHI – DM di conferimento della concessione di coltivazione BAGNACAVALLO 7/12/2018 – BUIG Anno LXII n. 12

Concessioni di coltivazione cancellate dall'elenco dei titoli vigenti nel corso dell'anno 2018.

1. MACCHIA DI PIERNO – Scadenza naturale - BUIG Anno LXII n. 3
2. MONTE VRECCIARO – Scadenza naturale - BUIG Anno LXII n. 3
3. ALFONSINE – Scadenza naturale - BUIG Anno LXII n. 3
4. S. MARIA IMBARO – Scadenza naturale - BUIG Anno LXII n. 3
5. D.C 3.AG – Scadenza naturale - BUIG Anno LXII n. 5

Anno 2017 – BUIG LXI

Permessi di ricerca cancellati dall'elenco dei titoli vigenti nel corso dell'anno 2017.

1. BOSCO – Scadenza naturale – BUIG Anno LXI n.12
2. BIBBIANO – Scadenza naturale – BUIG Anno LXI n.12
3. CASTELVERDE – Decreto ministeriale di decadenza del 3 luglio 2017 - BUIG Anno LXI n.7
4. COLLE DEI NIDI – Annullamento del decreto di conferimento a seguito sentenza del Consiglio di Stato del 7 giugno 2017 - BUIG Anno LXI n.11
5. DARDAGNOLA – Scadenza naturale – BUIG Anno LXI n.12
6. FAENZA – Scadenza naturale - BUIG Anno LXI n.12
7. MASSERIA MONTAROZZO – Decreto ministeriale di decadenza del 21 novembre 2017 - BUIG Anno LXI n.11
8. POSTA NUOVA – Scadenza naturale - BUIG Anno LXI n.11
9. RECANATI – Scadenza naturale - BUIG Anno LXI n.1
10. RONSECCO – Scadenza naturale - BUIG Anno LXI n.11
11. SASSUOLO – Scadenza naturale - BUIG Anno LXI n.12
12. SAN VINCENZO - Decreto di conferimento su area ridotta della concessione di coltivazione S. ALBERTO del 12 ottobre 2017 - BUIG Anno LXI n.10
13. TORRENTE ACQUA FREDDA – Scadenza naturale - BUIG Anno LXI n.12
14. TORRENTE LA VELLA - Scadenza naturale - BUIG Anno LXI n.12
15. TORRENTE PARMA – Scadenza naturale - BUIG Anno LXI n.12

Concessioni di coltivazione cancellate dall'elenco dei titoli vigenti nel corso dell'anno 2017.

1. COLABELLA – Decreto ministeriale di accettazione della rinuncia del 30 gennaio 2017 - BUIG Anno LXI n.11

INDICE DEI TITOLI MINERARI

Aggiornamento: 30/giugno/2019

PERMESSI DI RICERCA DI IDROCARBURI IN TERRAFERMA

DENOMINAZIONE	CODICE
A	
ABBADIA CERRETO	717
ALIANO	492
B	
BADILE	714
BELGIOIOSO	2107
BOSCONERO	2123
BUCCHIANICO	422
BUGIA	2100
C	
CADELBOSCO DI SOPRA	2112
CALCIO	2113
CARITA'	723
CASCINA ALBERTO	2130
CASCINA GRAZIOSA	2131
CIVITA	496
CODOGNO	517
CORANA	548
CORTE DEI SIGNORI	683
F	
FANTOZZA	2106
FIUME ANIENE	481
FIUME ARNONE	523
FOSSO VALDIENNA	437
G	
GRATTASSO	2111
J	
JOLANDA DI SAVOIA	688
L	
LA PROSPERA	691
LAGO DEL SALTO	482
M	
MELZO	2125
MONTALBANO	539
MONTE PALLANO	531
MONTOTONE	2122
MUTIGNANO	501
N	
NUSCO	2105
O	
ORTONA	524
P	
PODERE GALLINA	697
PONTE DEI GRILLI	699
PONTE DEL DIAVOLO	698
PORTOMAGGIORE	2114
S	
S. MARIA GORETTI	2129
SAN MARCO	525
SANTA CROCE	2110
SERRA S. BERNARDO	410
SETTECERRI	454
SORA	484
T	
TEANA	485
TEMPA MOLIANO	438
TORRE DEL MORO	2137

TRIGOLO	724
V	
VIGEVANO	460

PERMESSI DI RICERCA DI IDROCARBURI IN SICILIA

DENOMINAZIONE	CODICE
C	
CASTRONUOVO	307
F	
FIUME TELLARO	302
FRIDDANI	305
P	
PASSO DI PIAZZA	304
PATERNÒ	303
S	
SCICLI	308

PERMESSI DI RICERCA DI IDROCARBURI IN MARE

DENOMINAZIONE	CODICE
A	
A.R 78.RC	549
A.R 80.AG	566
A.R 81.FR	570
A.R 87.AG	625
A.R 91.EA	638
A.R 92.EA	639
A.R 93.EA	640
A.R 94.PY	2003
B	
B.R268.RG	671
B.R270.EL	2001
B.R271.EL	2002
B.R272.EL	2004
B.R273.EN	2006
C	
C.R146.NP	668
C.R149.NP	2132
D	
D.R 74.AP	2005
F	
F.R 39.NP	680
F.R 40.NP	681
F.R 41.GM	2135
F.R 42.GM	2136
F.R 43.GM	2138
F.R 44.GM	2139
F.R 45.GM	2140
G	
G.R 13.AG	657
G.R 14.AG	656
G.R 15.PU	667

CONCESSIONI DI COLTIVAZIONE DI IDROCARBURI IN TERRAFERMA

DENOMINAZIONE	CODICE
A	
AGLAVIZZA	939
B	
BAGNACAVALLO	943
BAGNOLO MELLA	905
BARIGAZZO	704
BOMBIANA	884
C	
CA' BELLAVISTA	712
CALCIANO	816
CANDELA	789
CANONICA	910
CAPO COLONNE	809
CAPPARUCCIA	933
CASA BALLEANI	731
CASA MAGGI	871
CASA TONETTO	941
CASCINA CASTELLO	934
CASTEGGIO	889
CAVIAGA	890
CIGNONE	891
COLLE DI LAURO	790
COLLE S. GIOVANNI	937
CORTEMAGGIORE	892
D	
DOSSO DEGLI ANGELI	902
F	
FILETTO	788
FIUME TENNA	800
FIUME TRESTE	810
FORNOVO DI TARO	881
G	
GAGGIANO	904
GAGGIOLA	713
GARAGUSO	783
GORGOGNONE	928
GRECCHIA	703
I	
IL SALICE	846
L	
LUCERA	885
M	
MACERATA	829
MAFALDA	828
MANARA	886
MASSERIA ACQUASALSA	798
MASSERIA GROTTAVECCHIA	849
MASSERIA MONACO	836
MASSERIA PETRILLI	868
MASSERIA VERTICCHIO	819
MASSERIA VIORANO	874
MASSIGNANO	877
MELANICO	821
MEZZOCOLLE	936
MIGLIANICO	930
MIRANDOLA	915
MISANO ADRIATICO	858
MOLINAZZO	718
MONTE CANTIERE	845
MONTE CASTELLANO	795

MONTE MORRONE	808
MONTE URANO	867
MONTE VERDESE	870
MONTEARDONE	878
MONTEGRANARO	875
MONTIGNANO	839
N	
NOVA SIRI SCALO	751
O	
ORSINO	834
OVANENGO	908
P	
PECORARO	843
PESSANO	911
PIETRAMALA	926
PIGAZZANO	837
POGGIO CASTIONE	749
POLICORO	859
POMPOSA	888
PONTETIDONE	894
PORTO CIVITANOVA	853
PORTO CORSINI TERRA	916
POZZA	711
Q	
QUARTO	931
R	
RAPAGNANO	938
RAVENNA TERRA	917
RECOLETA	927
RECOVATO	918
S	
S. ALBERTO	942
S. ANDREA	869
S. BENEDETTO DEL TRONTO	826
S. MARIA NUOVA	842
S. MAURO	864
S. TEODORO	857
SALGASTRI	707
SALSOMAGGIORE I	726
SALSOMAGGIORE II	725
SAN BASILE	854
SAN GERVASIO	906
SAN LORENZO	940
SAN MARCO	862
SAN POTITO	920
SANTERNO	924
SCANZANO	865
SEDIA D'ORLANDO	762
SERRA PIZZUTA	802
SETTALA	913
SETTEFINESTRE	841
SILLARO	935
SORESINA	897
SPILAMBERTO	914
STRANGOLAGALLI	785
T	
TEMPA ROSSA	823
TERTIVERI	804
TOMBOLO	850
TORRENTE CELONE	861
TORRENTE CIGNO	856
TORRENTE MENOCCCHIA	796
TORRENTE VULGANO	805
TRIGNANO	709
V	
VAL D'AGRI	932
VALLE DEL ROVELLO	876
VESCOVATO	899
VETTA	706
VILLAFORTUNA-TRECATE	900

CONCESSIONI DI COLTIVAZIONE DI IDROCARBURI IN SICILIA

DENOMINAZIONE	CODICE
B	
BRONTE - S.NICOLA	320
C	
CASE SCHILLACI	331
COMISO II	321
F	
FIUMETTO	322
G	
GAGLIANO	323
GELA	324
GIAURONE	325
I	
IRMINIO	326
L	
LIPPONE - MAZARA DEL VALLO	327
N	
NOTO	330
R	
RAGUSA	328
ROCCA CAVALLO	329
S	
S. ANNA	333
SAMPERI	332

CONCESSIONI DI COLTIVAZIONE DI IDROCARBURI IN MARE

DENOMINAZIONE	CODICE
A	
A.C. 1.AG	956
A.C. 2.AS	958
A.C. 3.AS	959
A.C. 5.AV	964
A.C. 6.AS	967
A.C. 7.AS	965
A.C. 8.ME	970
A.C. 9.AG	978
A.C. 10.AG	980
A.C. 11.AG	981
A.C. 12.AG	984
A.C. 13.AS	985
A.C. 14.AS	989
A.C. 15.AX	990
A.C. 16.AG	995
A.C. 17.AG	1000
A.C. 18.AG	1001
A.C. 19.PI	1004
A.C. 20.AG	1005
A.C. 21.AG	1006
A.C. 22.EA	1009
A.C. 23.EA	1010
A.C. 24.EA	1011
A.C. 25.EA	1012
A.C. 26.EA	1013
A.C. 27.EA	1014
A.C. 28.EA	1015
A.C. 29.EA	1016
A.C. 30.EA	1017
A.C. 31.EA	1018
A.C. 32.AG	1019

A.C. 33.AG	1021
A.C. 34.AG	1022
A.C. 35.AG	1023
A.C. 36.AG	1024
B	
B.C. 1.LF	954
B.C. 2.LF	957
B.C. 3.AS	961
B.C. 4.AS	962
B.C. 5.AS	966
B.C. 7.LF	968
B.C. 8.LF	971
B.C. 9.AS	973
B.C. 10.AS	977
B.C. 11.AS	979
B.C. 12.AS	988
B.C. 13.AS	986
B.C. 14.AS	987
B.C. 15.AV	993
B.C. 17.TO	996
B.C. 18.RI	997
B.C. 20.AS	1002
B.C. 21.AG	1007
B.C. 22.AG	1020
B.C. 23.AG	1025
C	
C.C. 1.AG	955
C.C. 3.AG	975
C.C. 6.EO	991
CERVIA MARE	952
D	
D.C. 1.AG	963
D.C. 2.AG	972
D.C. 4.AG	983
F	
F.C. 1.AG	998
F.C. 2.AG	1003
G	
G.C. 1.AG	1026
P	
PORTO CORSINI MARE	1008

CONCESSIONI DI STOCCAGGIO DI IDROCARBURI IN TERRAFERMA

DENOMINAZIONE	CODICE
A	
ALFONSINE STOCCAGGIO	2922
B	
BORDOLANO STOCCAGGIO	2923
BRUGHERIO STOCCAGGIO	2903
C	
CELLINO STOCCAGGIO	2794
COLLALTO STOCCAGGIO	2814
CORNEGLIANO STOCCAGGIO	2925
CORTEMAGGIORE STOCCAGGIO	2892
CUGNO LE MACINE STOCCAGGIO	2926
F	
FIUME TRESTE STOCCAGGIO	2810
M	
MINERBIO STOCCAGGIO	2907
R	
RIPALTA STOCCAGGIO	2896

S	
SABBIONCELLO STOCCAGGIO	2921
SAN POTITO E COTIGNOLA STOCCA	2924
SERGNANO STOCCAGGIO	2912
SETTALA STOCCAGGIO	2813

PERMESSI DI RICERCA DI RISORSE GEOTERMICHE IN TERRAFERMA

DENOMINAZIONE	CODICE
B	
BAGNOLO	375
BOCCHEGGIANO	352
C	
CAMPIGLIA D'ORCIA	400
CASTIGLIONE D'ORCIA	377
CELLERE	398
CINIGIANO	354
F	
FRANCIACORTA	351
G	
GUARDISTALLO	379
I	
IGIA RISORSE GEOTERMICHE	396
L	
LA GRASCETA	401
LA VEDUTA	399
LAGO DI VICO	389
LE CASCINELLE	374
M	
MALPAGA	405
MAZZOLLA	356
MENSANO	357
MONTALCINO	383
MONTE LABBRO	358
MONTE SANTA CROCE	370
MONTEBAMBOLI	367
MONTEGEMOLI	368
MONTORIO	388
MURCI	359
P	
PANTELLERIA	350
PERETA	382
PIANA DEL DIAVOLO	390
POGGIO MONTONE	362
POMONTE	387
R	
RIPA D'ORCIA	403
ROCCASTRADA	364
ROMA OVEST	366
S	
SAN GAVINO MONREALE	406
SARDARA	409
SCANSANO	394
T	
TOBIA	391
V	
VALLE DI SUIO	392

CONCESSIONI DI COLTIVAZIONE DI RISORSE GEOTERMICHE IN TERRAFERMA

DENOMINAZIONE	CODICE
B	
BAGNORE	5
C	
CANNETO	21
CHIUSDINO	28
F	
FERRARA	15
L	
LARDERELLO	22
LUSTIGNANO	23
P	
PIANCASTAGNAIO	11
R	
RIO SECCO	12
T	
TRAVALE	26
V	
VALENTANO	32
VICENZA	17

ELENCO DEI PERMESSI DI RICERCA ACCORDATI NELLA TERRAFERMA - Aggiornamento 30/giugno/2019

PERMESSI DI RICERCA ACCORDATI NELLA TERRAFERMA

Leggi 11 gennaio 1957, n. 6, 21 luglio 1967, n. 613 e successive modificazioni, 9 gennaio 1991, n. 9 e Decreto Legislativo 25 novembre 1996, n. 625

Nella terraferma sono vigenti n. 46 PERMESSI DI RICERCA per complessivi 14921,91 Km²

Regione	Numero permessi	Superficie (Km ²)
ABRUZZO	9	2.124,67
BASILICATA	6	910,68
CAMPANIA	2	802,90
EMILIA ROMAGNA	15	3.081,78
LAZIO	4	1.933,52
LOMBARDIA	11	2.878,86
MARCHE	3	360,44
MOLISE	2	647,56
PIEMONTE	5	1.656,25
VENETO	1	525,25

Nota:
Nella tabella i titoli afferenti a due o più regioni sono conteggiati più volte, una per ciascuna regione mentre a ciascuna regione viene attribuita la parte di area del titolo minerario ad essa afferente.

ELENCO DEI PERMESSI DI RICERCA ACCORDATI NELLA TERRAFERMA - Aggiornamento 30/giugno/2019

CODICE E DENOMINAZIONE DEL PERMESSO	TITOLARI DEL PERMESSO e relative quote di partecipazione (%)	PROVVEDIMENTI CONCERNENTI IL PERMESSO		PERIODO DI VIGENZA	SCADENZA	AREA (km2)	UBICAZIONE DEL PERMESSO
		Data	Natura del provvedimento				
SERRA S. BERNARDO Nota: Sospeso.	ENI (63,34) (r.u.) ROCKHOPPER ITALIA (22,89) TOTAL E&P ITALIA (13,77)	11/7/1994	Conferimento	11/7/1994	13/07/2013	268,56	BASILICATA (268,56)
		6/3/1995	Trasferimento quota	9/1/1995	1 ^a proroga		
		14/6/1996	Trasferimento quota e nomina r.u.	1/1/1996	XL - 7		
		14/6/1996	Cambio intestazione quota	23/1/1996	XL - 7		
		5/12/1996	Trasferimento quote	14/10/1996	XLI - 1		
		28/8/1997	Trasferimento quota	1/7/1997	XLI - 9		
		13/2/1998	Cambio intestazione quota	1/1/1998	XLII - 3		
		20/2/1998	Trasferimento quota	29/1/1998	XLII - 3		
		21/9/1998	Assunzione quota	24/7/1998	XLII - 10		
		5/2/1999	Trasferimento quote	30/10/1998	XLIII - 3		
		20/3/2000	Cambio intestazione quota	1/1/2000	XLIV - 4		
		29/11/2000	Cambio intestazione quota	3/3/2000	XLIV - 12		
		20/4/2001	Cambio intestazione quota	1/10/2000	XLV - 5		
		25/3/2002	Assunzione quota	7/11/2000	XLVI - 4		
		5/4/2002	Trasferimento quota	29/11/2001	XLVI - 12		
		14/6/2002	Sospensione decorrenza vigenza	11/7/2000	XLVI - 7		
		16/7/2003	Cambio intestazione quota	26/5/2003	XLVII - 8		
		10/11/2003	Trasferimento quota	30/9/2003	XLVII - 12		
		12/2/2004	Intestazione quota	1/12/2003	XLVIII - 3		
		30/6/2005	Determinazione scadenza vigenza	22/2/2005	XLIX - 7		
30/6/2005	Trasferimento quota	26/4/2005	XLIX - 7				
30/8/2005	Proroga e riduzione	23/2/2005	XLIX - 9				
30/3/2007	Assunzione quota	15/1/2007	LI - 4				
17/12/2007	Sospensione decorso temporale	30/4/2007	LII - 1				
16/4/2008	Cambio intestazione quota	12/2/2008	LII - 5				
9/7/2008	Sospensione decorso temporale	30/4/2007	LII - 8				
9/7/2008	Trasferimento quote	4/2/2008	LII - 8				
9/2/2010	Trasferimento quota	1/1/2010	LIV - 3				
23/2/2015	Modifica denominazione sociale	3/12/2014	LIX - 2				
30/5/2016	Nomina r.u.	4/5/2016	LX - 5				

CODICE E DENOMINAZIONE DEL PERMESSO	TITOLARI DEL PERMESSO e relative quote di partecipazione (%)	PROVVEDIMENTI CONCERNENTI IL PERMESSO		PERIODO DI VIGENZA	SCADENZA	AREA (km2)	UBICAZIONE DEL PERMESSO
		Data	Natura del provvedimento				
BUCCHIANICO Nota: L'area del permesso di ricerca è così ridotta in seguito al rilascio della concessione di coltivazione Miglianico. Sospeso.	ENI (100) (r.u.)	25/7/1996	Conferimento	25/7/1996	25/07/2008	178,96	ABRUZZO (178,96)
		13/2/1998	Cambio intestazione	1/1/1998	2 ^a proroga		
		27/2/2003	Riduzione area	19/4/2002	XL - 8		
		27/2/2003	Proroga	25/2/2005	XLII - 3		
		20/11/2007	Proroga	25/7/2005	XLVII - 3		
		9/7/2008	Sospensione decorso temporale	27/9/2007	LI - 12		
		9/2/2010	Trasferimento	1/1/2010	LII - 8		
		21/11/2016	Cambio intestazione	1/10/2016	LIV - 3		
					LX - 11		

ELENCO DEI PERMESSI DI RICERCA ACCORDATI NELLA TERRAFERMA - Aggiornamento 30/giugno/2019

CODICE E DENOMINAZIONE DEL PERMESSO	TITOLARI DEL PERMESSO e relative quote di partecipazione (%)	PROVEDIMENTI CONCERNENTI IL PERMESSO		PERIODO DI VIGENZA	SCADENZA	AREA (km2)	UBICAZIONE DEL PERMESSO
		Data	Natura del provvedimento				
437 FOSSO VALDIENNA Nota: Sospeso.	TOTAL E&P ITALIA (83,4) (r.u.) SHELL ITALIA E&P (9,3) ENI (7,3)	5/12/1996 13/2/1998 15/3/2000 20/3/2000 29/11/2000 20/4/2001 5/6/2003 30/6/2003 16/7/2003 12/2/2004 9/2/2010 23/9/2011	Decorrenza 5/12/1996 28/7/1997 29/10/1999 1/1/2000 3/3/2000 1/10/2000 1/5/2003 22/4/2002 26/5/2003 31/12/2003 1/1/2010 16/9/2011	1° periodo	05/12/2002	34	BASILICATA (34)
438 TEMPA MOLIANO Nota: Sospeso.	TOTAL E&P ITALIA (83,4) (r.u.) SHELL ITALIA E&P (9,3) ENI (7,3)	5/12/1996 13/2/1998 15/3/2000 20/3/2000 29/11/2000 20/4/2001 5/6/2003 30/6/2003 16/7/2003 12/2/2004 9/2/2010 23/9/2011	Decorrenza 5/12/1996 28/7/1997 29/10/1999 1/1/2000 3/3/2000 1/10/2000 1/5/2003 22/4/2002 26/5/2003 31/12/2003 1/1/2010 16/9/2011	1° periodo	05/12/2002	57,48	BASILICATA (57,48)
454 SETTECERRI	ENI (100) (r.u.)	25/9/1997 15/9/1999 17/10/2000 5/4/2002 20/5/2003 30/6/2005 16/4/2008 9/2/2010 21/1/2013 21/2/2013 16/4/2013 21/11/2016	Decorrenza 25/9/1997 21/1/1999 15/2/2000 29/11/2001 29/4/2003 26/4/2005 12/2/2008 1/1/2010 21/1/2013 21/2/2013 10/1/2013 1/10/2016	1° periodo	21/08/2016	419,2	ABRUZZO (363,36) MARCHE (55,84)

ELENCO DEI PERMESSI DI RICERCA ACCORDATI NELLA TERRAFERMA - Aggiornamento 30/ giugno/2019

CODICE E DENOMINAZIONE DEL PERMESSO	TITOLARI DEL PERMESSO e relative quote di partecipazione (%)	PROVEDIMENTI CONCERNENTI IL PERMESSO		PERIODO DI VIGENZA	SCADENZA	AREA (km2)	UBICAZIONE DEL PERMESSO
		Data	Natura del provvedimento				
460 VIGEVANO Nota: Sospeso.	ENI (45) (r.u.) BG GAS INTERNATIONAL BV FILIALE ITALIANA (40) EDISON E&P (15)	30/1/1998 17/3/2000 17/10/2000 29/11/2000 18/5/2001 25/3/2002 25/3/2002 30/7/2002	Natura del provvedimento Attribuzione Riduzione area Sospensione decorrenza vigenza Trasferimento quota Trasferimento quota Trasferimento quota Trasferimento quota Determinazione data scadenza sospensione vigenza	1° periodo 1° periodo	01/01/2006	392,45	LOMBARDIA (371,26) PIEMONTE (21,19)
481		30/7/2002 20/3/2003 25/6/2003 12/2/2004 12/10/2004 30/6/2005 1/8/2018	Determinazione scadenza vigenza Sospensione decorso temporale Determinazione scadenza vigenza Intestazione quota Sospensione decorso temporale Cambio intestazione quota Trasferimento quote	XLVI - 8 XLVII - 4 XLVII - 7 XLVIII - 3 XLVIII - 11 XLIX - 7 LXII - 7			
482		20/4/2001 27/1/2003 8/10/2003 4/10/2006 28/1/2010	Cambio intestazione quota Trasferimento quota Sospensione decorso temporale Determinazione scadenza vigenza Sospensione decorso temporale	XLV - 5 XLVII - 2 XLVII - 11 L - 11 LIV - 2			
482		21/9/1998 11/2/1999 20/3/2000 29/5/2000	Natura del provvedimento Conferimento Assunzione quote e nomina r.u. Cambio intestazione quota Approvazione programma lavori unitario	XLII - 10 XLIII - 3 XLIV - 4 XLV - 6	05/01/2008	911,02	LAZIO (689,64) ABRUZZO (221,38)
482		20/4/2001 27/1/2003 8/10/2003 4/10/2006 28/1/2010	Cambio intestazione quota Trasferimento quota Sospensione decorso temporale Determinazione scadenza vigenza Sospensione decorso temporale	XLV - 5 XLVII - 2 XLVII - 11 L - 11 LIV - 2			
482		21/9/1998 10/2/1999 20/3/2000 29/5/2000	Natura del provvedimento Conferimento Assunzione quote e nomina r.u. Cambio intestazione quota Approvazione programma lavori unitario	XLII - 10 XLIII - 3 XLIV - 4 XLV - 6	05/01/2008	918,06	LAZIO (498,51) ABRUZZO (419,55)
482		20/4/2001 27/1/2003 8/10/2003 4/10/2006 28/1/2010	Cambio intestazione quota Trasferimento quota Sospensione decorso temporale Determinazione scadenza vigenza Sospensione decorso temporale	XLV - 5 XLVII - 2 XLVII - 11 L - 11 LIV - 2			

ELENCO DEI PERMESSI DI RICERCA ACCORDATI NELLA TERRAFERMA - Aggiornamento 30/giugno/2019

CODICE E DENOMINAZIONE DEL PERMESSO	TITOLARI DEL PERMESSO e relative quote di partecipazione (%)	PROVVEDIMENTI CONCERNENTI IL PERMESSO		PERIODO DI VIGENZA	SCADENZA	AREA (km2)	UBICAZIONE DEL PERMESSO
		Data	Natura del provvedimento				
484 SORA Nota: Presentata istanza di proroga e di riduzione pubblicata nel B.U.I.G. Anno LII - N. 1. Sospeso.	LUMAX OIL (100) (r.u.)	21/9/1998 10/2/1999 20/3/2000 29/5/2000	Natura del provvedimento Conferimento Assunzione quote e nomina r.u. Cambio intestazione quota Approvazione programma lavori unitario	1° periodo 21/9/1998 21/2/1998 1/1/2000 29/5/2000	05/01/2008	895,5	LAZIO (476,41) ABRUZZO (419,09)
		20/4/2001 27/1/2003 8/10/2003 4/10/2006 28/1/2010	Cambio intestazione quota Trasferimento quota Sospensione decorso temporale Determinazione scadenza vigenza Sospensione decorso temporale	1/10/2000 26/6/2002 29/5/2003 10/9/2006 11/8/2008			

CODICE E DENOMINAZIONE DEL PERMESSO	TITOLARI DEL PERMESSO e relative quote di partecipazione (%)	PROVVEDIMENTI CONCERNENTI IL PERMESSO		PERIODO DI VIGENZA	SCADENZA	AREA (km2)	UBICAZIONE DEL PERMESSO
		Data	Natura del provvedimento				
485 TEANA Nota: Sospeso.	TOTAL E&P ITALIA (80) (r.u.) ENI (20)	23/9/1998 4/12/1998 10/3/1999 18/11/1999 19/10/2000 5/4/2002 16/4/2003 16/7/2003 8/10/2004 9/2/2010	Conferimento Rettifica Cambio intestazione quota Trasferimento quota Assunzione quota Trasferimento quota Trasferimento quota e nomina r.u. Cambio intestazione quota Sospensione decorso temporale Trasferimento quota	23/9/1998 23/9/1998 23/9/1998 30/6/1999 6/10/2000 29/11/2001 3/12/2002 26/5/2003 19/7/2004 1/1/2010	1° periodo 23/09/2004	231,04	BASILICATA (231,04)

CODICE E DENOMINAZIONE DEL PERMESSO	TITOLARI DEL PERMESSO e relative quote di partecipazione (%)	PROVVEDIMENTI CONCERNENTI IL PERMESSO		PERIODO DI VIGENZA	SCADENZA	AREA (km2)	UBICAZIONE DEL PERMESSO
		Data	Natura del provvedimento				
492 ALIANO Nota: Sospeso.	TOTAL E&P ITALIA (60) (r.u.) ENI (40)	6/11/1998 3/8/1999 20/3/2000 20/3/2000 11/10/2000 29/11/2000 20/4/2001 20/5/2001 26/3/2003 16/7/2003 8/10/2004 9/2/2010	Conferimento Trasferimento quota Rettifica Cambio intestazione quota Nomina r.u. Cambio intestazione quota Cambio intestazione quota Assunzione quota Assunzione quota Cambio intestazione quota Sospensione decorso temporale Trasferimento quota	6/11/1998 7/4/1999 6/11/1998 1/1/2000 15/9/2000 3/3/2000 1/10/2000 6/2/2001 27/2/2003 26/5/2003 19/7/2004 1/1/2010	1° periodo 06/11/2004	154,56	BASILICATA (154,56)

ELENCO DEI PERMESSI DI RICERCA ACCORDATI NELLA TERRAFERMA - Aggiornamento 30/ giugno/2019

CODICE E DENOMINAZIONE DEL PERMESSO	TITOLARI DEL PERMESSO e relative quote di partecipazione (%)		PROVVEDIMENTI CONCERNENTI IL PERMESSO		PERIODO DI VIGENZA	SCADENZA	AREA (km2)	UBICAZIONE DEL PERMESSO
	Data	Natura del provvedimento	Decorrenza	BUIG				
496 CIVITA Nota: Presentata istanza per realizzazione del pozzo esplorativo «SANTA LIBERATA 1 DIR» pubblicata nel B.U.I.G. Anno LVI - N. 9. Sospeso dal 12 febbraio 2006 al 13 dicembre 2011. Sospeso dal 27 dicembre 2012 al 10 dicembre 2013. Sospeso.	ROCKHOPPER CIVITA (100) (r.u.)		22/4/1999	Natura del provvedimento	22/4/1999	03/11/2015	276,57	ABRUZZO (270,21)
	21/3/2002	Conferimento	11/1/2002	Trasferimento quota e nomina r.u.	XLIII - 5			
	20/11/2007	Proroga	22/4/2005	Proroga	XLVI - 4			
	20/11/2007	Assunzione quota	27/7/2007	Assunzione quota	LI - 12			
	19/6/2008	Trasferimento	27/2/2008	Trasferimento	LI - 7			
	9/7/2008	Sospensione decorso temporale	12/2/2006	Sospensione decorso temporale	LII - 8			
	8/11/2012	Termine della sospensione del decorso temporale	8/11/2012	Termine della sospensione del decorso temporale	LVI - 11			
	16/4/2013	Sospensione decorso temporale	27/12/2012	Sospensione decorso temporale	LVII - 4			
	6/3/2014	Termine della sospensione del decorso temporale	10/12/2013	Termine della sospensione del decorso temporale	LVIII - 3			
	7/5/2014	Rettifica	6/3/2014	Rettifica	LVIII - 5			
	3/7/2014	Sospensione decorso temporale	12/12/2013	Sospensione decorso temporale	LVIII - 7			
	23/2/2015	Modifica denominazione sociale	20/10/2014	Modifica denominazione sociale	LIX - 2			
	3/7/2015	Sospensione decorso temporale	7/9/2014	Sospensione decorso temporale	LIX - 7			
	4/7/2016	Sospensione decorso temporale	7/3/2016	Sospensione decorso temporale	LX - 7			
	501 MUTIGNANO Nota: Presentata istanza di proroga pubblicata nel B.U.I.G. Anno LIII - N. 5. Sospeso.	ENI (50) (r.u.) GAS PLUS ITALIANA (50)		9/6/2000	Natura del provvedimento	9/6/2000	09/06/2009	76,19
20/4/2001		Conferimento	1/10/2000	Cambio intestazione quota	XLIV - 7			
18/9/2001		Trasferimento quota	29/6/2001	Trasferimento quota	XLV - 5			
12/1/2004		Nomina r.u.	25/6/2003	Nomina r.u.	XLV - 10			
12/2/2004		Cambio intestazione quota	1/1/2004	Cambio intestazione quota	XLVIII - 2			
20/7/2004		Cambio intestazione quota	18/5/2004	Cambio intestazione quota	XLVIII - 3			
20/11/2007		Proroga	9/6/2006	Proroga	XLVIII - 8			
4/5/2009		Sospensione decorso temporale	18/12/2008	Sospensione decorso temporale	LI - 12			
9/2/2010		Trasferimento quota	1/1/2010	Trasferimento quota	LII - 6			
17/2/2012		Riduzione area	19/1/2012	Riduzione area	LIV - 3			
29/3/2012		Rettifica	29/3/2012	Rettifica	LVI - 2			
1/3/2013		Cambio intestazione quota	1/3/2013	Cambio intestazione quota	LVI - 3			
21/11/2016		Cambio intestazione	1/10/2016	Cambio intestazione	LVI - 3			
					LX - 11			

ELENCO DEI PERMESSI DI RICERCA ACCORDATI NELLA TERRAFERMA - Aggiornamento 30/ giugno/2019

517	CODICE E DENOMINAZIONE DEL PERMESSO	TITOLARI DEL PERMESSO e relative quote di partecipazione (%)	PROVVEDIMENTI CONCERNENTI IL PERMESSO		PERIODO DI VIGENZA	SCADENZA	AREA (km2)	UBICAZIONE DEL PERMESSO
			Data	Natura del provvedimento				
	CODOGNO Nota: Presentata istanza di proroga e di riduzione dell'area pubblicata nel B.U.I.G. Anno LIV - N. 1. Sospeso. Presentata istanza di rinuncia pubblicata nel B.U.I.G. Anno LVI - N. 7.	EDISON E&P (55) (r.u.) IRMINIO (25) COMPAGNIA GENERALE IDROCARBURI (20)	20/2/2001 25/3/2002 25/3/2002 28/11/2003 12/2/2004 10/1/2007 11/4/2008 18/3/2010 29/7/2013 18/9/2014 1/8/2018	Natura del provvedimento Conferimento Trasferimento quota Trasferimento quota Assunzione quote Cambio intestazione Trasferimenti quote Proroga e riduzione Sospensione decorso temporale Cambio intestazione quota Cambio intestazione quota Trasferimento quote	20/2/2001 27/9/2001 2/1/2002 1/9/2003 1/12/2003 3/5/2006 20/2/2007 20/12/2009 15/7/2011 5/12/2013 1/7/2018	1ª proroga 20/02/2010	450,4	LOMBARDIA (426,53) EMILIA ROMAGNA (23,87)
	523							
	FIUME ARNONE Nota: Presentata istanza di proroga pubblicata nel B.U.I.G. Anno LV - N. 8.	ASCENT RESOURCES ITALIA (70) (r.u.) ITALMIN ENERGIA (30)	10/7/2002 28/10/2004 30/3/2007 19/6/2008 13/10/2009 17/3/2010	Natura del provvedimento Conferimento Trasferimento quota e nomina r.u. Trasferimento quota e nomina r.u. Trasferimento quota Proroga e riduzione Assunzione quota	10/7/2002 21/9/2004 22/2/2007 27/2/2008 10/7/2008 26/2/2010	1ª proroga 10/07/2011	268,97	LAZIO (268,97)
	524							
	ORTONA Nota: Presentata istanza di proroga pubblicata nel B.U.I.G. Anno LII - N. 6. Sospeso.	ENI (100) (r.u.)	10/7/2002 9/7/2008 9/2/2010 27/7/2010 21/11/2016	Natura del provvedimento Conferimento Sospensione decorso temporale Trasferimento Proroga sospensione decorso temporale Cambio intestazione	10/7/2002 11/4/2008 1/1/2010 27/7/2010 1/10/2016	1º periodo 09/07/2010	140,2	ABRUZZO (140,2)

ELENCO DEI PERMESSI DI RICERCA ACCORDATI NELLA TERRAFERMA - Aggiornamento 30/giugno/2019

548	CODICE E DENOMINAZIONE DEL PERMESSO	TITOLARI DEL PERMESSO e relative quote di partecipazione (%) (r.u.)	PROVEDIMENTI CONCERNENTI IL PERMESSO		PERIODO DI VIGENZA	SCADENZA	AREA (km2)	UBICAZIONE DEL PERMESSO
			Data	Natura del provvedimento				
	CORANA Nota: Sospeso dal 16 aprile 2012 al 20 settembre 2012. Sospeso dal 28 febbraio 2013 al 30 giugno 2013. Sospeso dal 30 giugno 2013 al 30 dicembre 2013. Sospeso dal 31 dicembre 2013 al 30 giugno 2014. Presentata istanza per realizzazione del pozzo esplorativo «VELEZZO LOMELLINA 1» pubblicata nel B.U.I.G. Anno LVIII - N. 8. Presentata istanza di estensione della sospensione del decorso temporale pubblicata nel B.U.I.G. Anno LVIII - N. 8.	COMPAGNIA GENERALE IDROCARBURI (80) (r.u.) ITALMIN ENERGIA (20)	24/7/2007 30/7/2012 1/10/2012 21/1/2013 29/7/2013 5/8/2013 10/10/2013 22/4/2014	Natura del provvedimento Conferimento Trasferimento quota Nomina r.u. Sospensione decorso temporale Cambio intestazione quota Sospensione decorso temporale Sospensione decorso temporale Sospensione decorso temporale	24/7/2007 14/6/2012 1/10/2012 16/4/2012 15/7/2011 28/2/2013 30/6/2013 31/12/2013	LI - 8 LVI - 8 LVI - 10 LVI - 1 LVII - 8 LVII - 8 LVII - 10 LVIII - 4	22/04/2015	476,23 PIEMONTE (64,77)
	683							
	CORTE DEI SIGNORI Nota: Presentata istanza di proroga pubblicata nel B.U.I.G. Anno LVII - N. 10. Presentata istanza di sospensione del decorso temporale pubblicata nel B.U.I.G. Anno LVIII - N. 6.	TITOLARI DEL PERMESSO e relative quote di partecipazione (%) (r.u.) ALEANNA RESOURCES (100) (r.u.)	28/3/2008 2/2/2016 2/2/2016 2/2/2016	Natura del provvedimento Conferimento Proroga Sospensione decorso temporale Determinazione scadenza vigenza	28/3/2008 28/3/2014 23/4/2014 2/2/2016	LII - 4 LX - 2 LX - 2 LX - 2	06/11/2018	248,7 EMILIA ROMAGNA (248,7)
	688							
	JOLANDA DI SAVOIA Nota: Presentata istanza per realizzazione del pozzo esplorativo «CISI 001» pubblicata nel B.U.I.G. Anno LVII - N. 9. Sospeso dal 28 febbraio 2014 al 28 agosto 2014.	TITOLARI DEL PERMESSO e relative quote di partecipazione (%) (r.u.) ALEANNA ITALIA (90) (r.u.) GEOGAS (10)	10/9/2008 7/9/2011 14/7/2014 8/5/2015 14/3/2017 2/5/2017 10/7/2018	Natura del provvedimento Conferimento Trasferimento quota Sospensione decorso temporale Sospensione decorso temporale Cambio intestazione quote Sospensione decorso temporale Sospensione decorso temporale	10/9/2008 1/6/2011 28/2/2014 29/8/2014 19/3/2016 29/8/2015 29/8/2017	LII - 10 LV - 10 LVIII - 7 LIX - 5 LXI - 3 LXI - 5 LXI - 7	11/03/2015	119,5 EMILIA ROMAGNA (119,5)
	691							
	LA PROSPERA Nota: Presentata istanza di concessione di coltivazione «GRADIZZA» pubblicata nel B.U.I.G. Anno LVIII - N. 3.	TITOLARI DEL PERMESSO e relative quote di partecipazione (%) (r.u.) ALEANNA RESOURCES (85) (r.u.) PETROREP ITALIANA (15)	22/9/2008 14/4/2014 30/3/2017 13/6/2018	Natura del provvedimento Conferimento Trasferimento quote Trasferimento quote Sospensione decorso temporale	22/9/2008 6/8/2013 20/12/2015 19/9/2014	LII - 10 LVIII - 4 LXI - 4 LXII - 6	22/09/2014	104,87 EMILIA ROMAGNA (104,87)

ELENCO DEI PERMESSI DI RICERCA ACCORDATI NELLA TERRAFERMA - Aggiornamento 30/ giugno/2019

697	CODICE E DENOMINAZIONE DEL PERMESSO	TITOLARI DEL PERMESSO e relative quote di partecipazione (%)	PROVVEDIMENTI CONCERNENTI IL PERMESSO		PERIODO DI VIGENZA	SCADENZA	AREA (km2)	UBICAZIONE DEL PERMESSO
			Data	Natura del provvedimento				
	PODERE GALLINA Nota: Presentata istanza di sospensione del decorso temporale pubblicata nel B.U.I.G. Anno LVIII - N. 6.	PO VALLEY OPERATIONS PTY (100) (r.u.)	2/12/2008 23/10/2014 15/4/2016 10/1/2017 1/3/2017 27/7/2017 27/1/2018	Natura del provvedimento Conferimento Sospensione decorso temporale Sospensione decorso temporale Sospensione decorso temporale Ripristino decorso temporale Sospensione decorso temporale Ripristino decorso temporale	1° periodo	02/09/2017	506,2	EMILIA ROMAGNA (506,2)
	POINTERE GALLINA Nota: Presentata istanza di sospensione del decorso temporale pubblicata nel B.U.I.G. Anno LVIII - N. 6.	PO VALLEY OPERATIONS PTY (100) (r.u.)	2/12/2008 23/10/2014 15/4/2016 10/1/2017 1/3/2017 27/7/2017 27/1/2018	Natura del provvedimento Conferimento Sospensione decorso temporale Sospensione decorso temporale Sospensione decorso temporale Ripristino decorso temporale Sospensione decorso temporale Ripristino decorso temporale	1° periodo	02/09/2017	506,2	EMILIA ROMAGNA (506,2)
	PONTE DEL DIAVOLO Nota: Presentata istanza per realizzazione del pozzo esplorativo «TOMBELLINA 1 DIR» pubblicata nel B.U.I.G. Anno LVII - N. 9. Presentata istanza di sospensione del decorso temporale pubblicata nel B.U.I.G. Anno LVIII - N. 6. Presentata istanza di proroga pubblicata nel B.U.I.G. Anno LVIII - N. 8.	ALEANNA RESOURCES (100) (r.u.)	2/2/2009 12/11/2015 11/10/2016 21/11/2017 7/2/2019	Natura del provvedimento Conferimento Sospensione decorso temporale Sospensione decorso temporale Ripristino decorso temporale Sospensione decorso temporale	1° periodo	02/02/2015	199,8	EMILIA ROMAGNA (199,8)
	PONTE DEI GRILLI Nota: Presentata istanza di sospensione del decorso temporale pubblicata nel B.U.I.G. Anno LVIII - N. 9. Presentata istanza per realizzazione del pozzo esplorativo «ARMONIA 1 DIR» pubblicata nel B.U.I.G. Anno LVIII - N. 9.	ALEANNA RESOURCES (100) (r.u.)	30/3/2009 12/11/2015 11/10/2016 12/10/2017	Natura del provvedimento Conferimento Sospensione decorso temporale Sospensione decorso temporale Proroga	1° periodo	02/02/2015	258,45	EMILIA ROMAGNA (258,45)
	PONTE DEI GRILLI Nota: Presentata istanza di sospensione del decorso temporale pubblicata nel B.U.I.G. Anno LVIII - N. 9. Presentata istanza per realizzazione del pozzo esplorativo «ARMONIA 1 DIR» pubblicata nel B.U.I.G. Anno LVIII - N. 9.	ALEANNA RESOURCES (100) (r.u.)	30/3/2009 12/11/2015 11/10/2016 12/10/2017	Natura del provvedimento Conferimento Sospensione decorso temporale Sospensione decorso temporale Proroga	1° periodo	02/02/2015	258,45	EMILIA ROMAGNA (258,45)
	BADILE	APENNINE ENERGY (100) (r.u.)	23/3/2010 17/4/2013 28/7/2015 12/4/2016 4/7/2016	Natura del provvedimento Conferimento Modifica denominazione sociale Sospensione decorso temporale Sospensione decorso temporale Ripristino decorso temporale	1° periodo	13/08/2017	154,5	LOMBARDIA (154,5)

ELENCO DEI PERMESSI DI RICERCA ACCORDATI NELLA TERRAFERMA - Aggiornamento 30/ giugno/2019

717	CODICE E DENOMINAZIONE DEL PERMESSO	TITOLARI DEL PERMESSO e relative quote di partecipazione (%)	PROVVEDIMENTI CONCERNENTI IL PERMESSO		PERIODO DI VIGENZA	SCADENZA	AREA (km2)	UBICAZIONE DEL PERMESSO
			Data	Natura del provvedimento				
	ABBADIA CERRETO	ENI (100) (r.u.)	21/6/2010	Conferimento	1° periodo	21/06/2016	91,82	LOMBARDIA (91,82)
723	CODICE E DENOMINAZIONE DEL PERMESSO	TITOLARI DEL PERMESSO e relative quote di partecipazione (%)	PROVVEDIMENTI CONCERNENTI IL PERMESSO		PERIODO DI VIGENZA	SCADENZA	AREA (km2)	UBICAZIONE DEL PERMESSO
	CARITA'	APENNINE ENERGY (100) (r.u.)	Data	Natura del provvedimento	Decorrenza	BUIG		
	Nota: Presentata istanza di concessione di coltivazione di «CASA TONETTO» pubblicata nel B.U.I.G. Anno LVIII - N. 3.		9/7/2010	Conferimento	9/7/2010	LIV - 7		
	Presentata istanza di variazione del programma dei lavori pubblicata nel B.U.I.G. Anno LVIII - N. 7.		29/11/2010	Trasferimento quota e nomina r.u.	28/10/2010	LIV - 12		
	Presentata istanza per realizzazione di un secondo pozzo esplorativo denominato «CASCINA DAGA I DIR» pubblicata nel B.U.I.G. Anno LVIII - N. 7.		15/4/2011	Rettifica	15/4/2011	LIV - 5		
			17/4/2013	Modifica denominazione sociale	28/12/2012	LVI - 4		
			9/7/2013	Modifica denominazione sociale	2/12/2011	LVII - 7		
			7/10/2014	Modifica denominazione sociale	22/5/2014	LVIII - 10		
			19/1/2015	Modifica programma lavori	19/1/2015	LIX - 1		
			22/10/2015	Cambio intestazione quota	29/7/2015	LIX - 10		
			26/10/2015	Riduzione area	14/7/2015	LIX - 10		
			3/5/2018	Proroga e approvazione programma lavori	9/7/2016	LXII - 5		
							525,25	VENETO (525,25)
724	CODICE E DENOMINAZIONE DEL PERMESSO	TITOLARI DEL PERMESSO e relative quote di partecipazione (%)	PROVVEDIMENTI CONCERNENTI IL PERMESSO		PERIODO DI VIGENZA	SCADENZA	AREA (km2)	UBICAZIONE DEL PERMESSO
	TRIGOLO	ENI (100) (r.u.)	Data	Natura del provvedimento	Decorrenza	BUIG		
			8/9/2010	Conferimento	8/9/2010	LIV - 10		
							161,8	LOMBARDIA (161,8)
2100	CODICE E DENOMINAZIONE DEL PERMESSO	TITOLARI DEL PERMESSO e relative quote di partecipazione (%)	PROVVEDIMENTI CONCERNENTI IL PERMESSO		PERIODO DI VIGENZA	SCADENZA	AREA (km2)	UBICAZIONE DEL PERMESSO
	BUGIA	ALEANNA RESOURCES (100) (r.u.)	Data	Natura del provvedimento	Decorrenza	BUIG		
	Nota: Presentata istanza di sospensione del decorso temporale pubblicata nel B.U.I.G. Anno LVIII - N. 7.		28/9/2010	Conferimento	28/9/2010	LIV - 10		
			15/4/2015	Sospensione decorso temporale	23/4/2014	LIX - 4		
			11/10/2016	Sospensione decorso temporale	24/10/2015	LX - 10		
			7/2/2018	Sospensione decorso temporale	1/1/2018	LXII - 2		
							197,8	EMILIA ROMAGNA (197,8)
2105	CODICE E DENOMINAZIONE DEL PERMESSO	TITOLARI DEL PERMESSO e relative quote di partecipazione (%)	PROVVEDIMENTI CONCERNENTI IL PERMESSO		PERIODO DI VIGENZA	SCADENZA	AREA (km2)	UBICAZIONE DEL PERMESSO
	NUSCO	COMPAGNIA GENERALE IDROCARBURI (80) (r.u.) ITALMIN ENERGIA (20)	Data	Natura del provvedimento	Decorrenza	BUIG		
			21/10/2010	Conferimento	21/10/2010	LIV - 11		
			25/2/2011	Rettifica	25/2/2011	LV - 3		
			30/7/2012	Trasferimento quota	14/6/2012	LVI - 8		
			1/10/2012	Nomina r.u.	1/10/2012	LVI - 10		
			29/7/2013	Cambio intestazione quota	15/7/2011	LVII - 8		
			13/12/2013	Sospensione decorso temporale	4/4/2013	LVII - 12		
			11/12/2014	Sospensione decorso temporale	4/10/2013	LVIII - 12		
			28/9/2015	Sospensione decorso temporale	4/4/2015	LIX - 9		
							698,5	CAMPANIA (698,5)

ELENCO DEI PERMESSI DI RICERCA ACCORDATI NELLA TERRAFERMA - Aggiornamento 30/giugno/2019

2106	CODICE E DENOMINAZIONE DEL PERMESSO	TITOLARI DEL PERMESSO e relative quote di partecipazione (%)	PROVVEDIMENTI CONCERNENTI IL PERMESSO				PERIODO DI VIGENZA	SCADENZA	AREA (km2)	UBICAZIONE DEL PERMESSO
			Data	Natura del provvedimento	Decorrenza	BUIG				
	FANTOZZA	ALEANNA RESOURCES (100) (r.u.)	12/11/2010	Natura del provvedimento Conferimento	12/11/2010	LIV - 12	12/11/2016	102,3	EMILIA ROMAGNA (102,3)	
			6/11/2015	Sospensione decorso temporale	23/4/2014	LIX - 11				
			11/10/2016	Sospensione decorso temporale	16/7/2015	LX - 10				
			7/2/2018	Sospensione decorso temporale	1/1/2018	LXII - 2				
	Nota: Presentata istanza di sospensione del decorso temporale pubblicata nel B.U.I.G. Anno LVII - N. 7. Presentata istanza di sospensione del decorso temporale pubblicata nel B.U.I.G. Anno LVIII - N. 6.									
2107	CODICE E DENOMINAZIONE DEL PERMESSO	TITOLARI DEL PERMESSO e relative quote di partecipazione (%)	PROVVEDIMENTI CONCERNENTI IL PERMESSO				PERIODO DI VIGENZA	SCADENZA	AREA (km2)	UBICAZIONE DEL PERMESSO
			Data	Natura del provvedimento	Decorrenza	BUIG				
	BELGIOTOSO	ALEANNA RESOURCES (100) (r.u.)	22/11/2010	Natura del provvedimento Conferimento	22/11/2010	LIV - 12	09/09/2017	322	LOMBARDIA (318,34)	
			20/6/2013	Sospensione decorso temporale	12/2/2013	LVII - 6				
			17/1/2014	Termine della sospensione del decorso temporale	29/11/2013	LVIII - 1			EMILIA ROMAGNA (3,66)	
2110	CODICE E DENOMINAZIONE DEL PERMESSO	TITOLARI DEL PERMESSO e relative quote di partecipazione (%)	PROVVEDIMENTI CONCERNENTI IL PERMESSO				PERIODO DI VIGENZA	SCADENZA	AREA (km2)	UBICAZIONE DEL PERMESSO
			Data	Natura del provvedimento	Decorrenza	BUIG				
	SANTA CROCE	IRMINIO (100) (r.u.)	16/12/2010	Natura del provvedimento Conferimento	16/12/2010	LV - 1	16/12/2016	745,6	MOLISE (641,2)	
			18/9/2014	Cambio intestazione quota	5/12/2013	LVIII - 9				
			2/5/2017	Sospensione decorso temporale	26/3/2016	LXI - 5			CAMPANIA (104,4)	
2111	CODICE E DENOMINAZIONE DEL PERMESSO	TITOLARI DEL PERMESSO e relative quote di partecipazione (%)	PROVVEDIMENTI CONCERNENTI IL PERMESSO				PERIODO DI VIGENZA	SCADENZA	AREA (km2)	UBICAZIONE DEL PERMESSO
			Data	Natura del provvedimento	Decorrenza	BUIG				
	GRATTASASSO	PO VALLEY OPERATIONS PTY (100) (r.u.)	25/1/2011	Natura del provvedimento Conferimento	25/1/2011	LV - 2	10/12/2018	34,09	EMILIA ROMAGNA (34,09)	
			8/11/2013	Differimento termine inizio lavori	24/6/2013	LVII - 11				
			8/11/2013	Sospensione decorso temporale	24/6/2013	LVII - 11				
			17/12/2014	Sospensione decorso temporale	8/5/2014	LVIII - 12				
			22/7/2015	Sospensione decorso temporale	8/5/2015	LIX - 7				
			27/7/2017	Sospensione decorso temporale	8/5/2016	LXI - 7				
			22/3/2018	Sospensione decorso temporale	8/11/2017	LXII - 3				
	Nota: Sospeso dal 23 giugno 2013 al 7 maggio 2014. Presentata istanza di sospensione del decorso temporale pubblicata nel B.U.I.G. Anno LVIII - N. 5.									
2112	CODICE E DENOMINAZIONE DEL PERMESSO	TITOLARI DEL PERMESSO e relative quote di partecipazione (%)	PROVVEDIMENTI CONCERNENTI IL PERMESSO				PERIODO DI VIGENZA	SCADENZA	AREA (km2)	UBICAZIONE DEL PERMESSO
			Data	Natura del provvedimento	Decorrenza	BUIG				
	CADELBOSCO DI SOPRA	PO VALLEY OPERATIONS PTY (85) (r.u.) PETROREP ITALIANA (15)	18/2/2011	Natura del provvedimento Conferimento	18/2/2011	LV - 3	26/11/2018	512,8	EMILIA ROMAGNA (512,8)	
			6/2/2013	Trasferimento quote	10/12/2012	LVII - 2				
			30/9/2013	Sospensione decorso temporale	24/6/2013	LVII - 9				
			17/12/2014	Sospensione decorso temporale	30/3/2014	LVIII - 12				
			22/7/2015	Sospensione decorso temporale	30/3/2015	LIX - 7				
			2/8/2017	Sospensione decorso temporale	30/3/2016	LXI - 8				
			22/3/2018	Sospensione decorso temporale	30/11/2017	LXII - 3				
	Nota: Presentata istanza per realizzazione del pozzo esplorativo «ZINI 1» pubblicata nel B.U.I.G. Anno LVI - N. 3.									

ELENCO DEI PERMESSI DI RICERCA ACCORDATI NELLA TERRAFERMA - Aggiornamento 30/giugno/2019

2113	CODICE E DENOMINAZIONE DEL PERMESSO CALCIO	TITOLARI DEL PERMESSO e relative quote di partecipazione (%) PENGAS ITALIANA (100) (r.u.)	PROVVEDIMENTI CONCERNENTI IL PERMESSO Data 7/3/2011 15/12/2017 5/11/2018 Natura del provvedimento Conferimento Sospensione decorso temporale Sospensione decorso temporale	PERIODO DI VIGENZA 1° periodo 07/03/2017	AREA (km2) 539,4	UBICAZIONE DEL PERMESSO LOMBARDIA (539,4)
2114	CODICE E DENOMINAZIONE DEL PERMESSO PORTOMAGGIORE	TITOLARI DEL PERMESSO e relative quote di partecipazione (%) ALEANNA ITALIA (100) (r.u.)	PROVVEDIMENTI CONCERNENTI IL PERMESSO Data 18/3/2011 29/7/2013 11/10/2013 14/3/2017 1/10/2018 Natura del provvedimento Conferimento Cambio intestazione quota Cambio intestazione quota Cambio intestazione quote Sospensione decorso temporale	PERIODO DI VIGENZA 1° periodo 18/03/2017	AREA (km2) 378,5	UBICAZIONE DEL PERMESSO EMILIA ROMAGNA (378,5)
	Nota: Presentata istanza di sospensione del decorso temporale pubblicata nel B.U.I.G. Anno LVIII - N. 7.					
2122	CODICE E DENOMINAZIONE DEL PERMESSO MONTOTONE	TITOLARI DEL PERMESSO e relative quote di partecipazione (%) MAC OIL (100) (r.u.)	PROVVEDIMENTI CONCERNENTI IL PERMESSO Data 9/7/2012 1/8/2015 Natura del provvedimento Conferimento Riduzione area	PERIODO DI VIGENZA 1° periodo 09/07/2018	AREA (km2) 203,3	UBICAZIONE DEL PERMESSO MARCHE (203,3)
2123	CODICE E DENOMINAZIONE DEL PERMESSO BOSCONERO	TITOLARI DEL PERMESSO e relative quote di partecipazione (%) ALEANNA ITALIA (100) (r.u.)	PROVVEDIMENTI CONCERNENTI IL PERMESSO Data 15/3/2013 14/3/2017 Natura del provvedimento Conferimento Cambio intestazione quote	PERIODO DI VIGENZA 1° periodo 15/03/2019	AREA (km2) 736,6	UBICAZIONE DEL PERMESSO PIEMONTE (736,6)
2125	CODICE E DENOMINAZIONE DEL PERMESSO MELZO	TITOLARI DEL PERMESSO e relative quote di partecipazione (%) MAC OIL (100) (r.u.)	PROVVEDIMENTI CONCERNENTI IL PERMESSO Data 12/6/2013 Natura del provvedimento Conferimento	PERIODO DI VIGENZA 1° periodo 12/06/2019	AREA (km2) 182,8	UBICAZIONE DEL PERMESSO LOMBARDIA (182,8)
2129	CODICE E DENOMINAZIONE DEL PERMESSO S. MARIA GORETTI	TITOLARI DEL PERMESSO e relative quote di partecipazione (%) APEENNINE ENERGY (100) (r.u.)	PROVVEDIMENTI CONCERNENTI IL PERMESSO Data 18/12/2013 Natura del provvedimento Conferimento	PERIODO DI VIGENZA 1° periodo 18/12/2019	AREA (km2) 101,3	UBICAZIONE DEL PERMESSO MARCHE (101,3)
	Nota: Presentata istanza di variazione del programma dei lavori pubblicata nel B.U.I.G. Anno LVIII - N. 5.					

ELENCO DEI PERMESSI DI RICERCA ACCORDATI NELLA TERRAFERMA - Aggiornamento 30/ giugno/2019

CODICE E DENOMINAZIONE DEL PERMESSO	TITOLARI DEL PERMESSO e relative quote di partecipazione (%)	PROVVEDIMENTI CONCERNENTI IL PERMESSO			PERIODO DI VIGENZA	SCADENZA	AREA (km2)	UBICAZIONE DEL PERMESSO
		Data	Natura del provvedimento	Decorrenza				
2130 CASCINA ALBERTO	SHELL ITALIA E&P (80) (r.u.) NORTHERN PETROLEUM (UK) LTD (20)	14/7/2014 6/7/2015	Conferimento Trasferimento quota e nomina r.u.	14/7/2014 13/5/2015	1° periodo LVIII - 7 LIX - 7	14/07/2020	462,14	PIEMONTE (454,49) LOMBARDIA (7,65)
2131 CASCINA GRAZIOSA	TITOLARI DEL PERMESSO e relative quote di partecipazione (%) ALEANNA ITALIA (100) (r.u.)	21/7/2014 14/3/2017	Conferimento Cambio intestazione quote	21/7/2014 19/3/2016	1° periodo LVIII - 7 LXI - 3	21/07/2020	592,5	PIEMONTE (379,2) LOMBARDIA (213,3)
2137 TORRE DEL MORO	TITOLARI DEL PERMESSO e relative quote di partecipazione (%) PO VALLEY OPERATIONS PTY (100) (r.u.)	8/2/2017	Conferimento	8/2/2017	1° periodo LXI - 2	08/02/2023	111	EMILIA ROMAGNA (111)

ELENCO DEI PERMESSI DI RICERCA ACCORDATI IN SICILIA - Aggiornamento 30/giugno/2019

PERMESSI DI RICERCA ACCORDATI IN SICILIA

Legge Regionale 20 marzo 1950 n.30 e successive modificazioni

In Sicilia sono vigenti n. 6 PERMESSI DI RICERCA per complessivi 3761,68 Km²

Regione	Numero permessi	Superficie (Km ²)
SICILIA	6	3.761,68

Nota:
In Sicilia, per la sola terraferma, in virtù dello statuto speciale della regione, la competenza normativa e amministrativa è completamente autonoma. I dati riportati sono forniti dal competente ufficio regionale.

ELENCO DEI PERMESSI DI RICERCA ACCORDATI IN SICILIA - Aggiornamento 30/ giugno /2019

302	CODICE E DENOMINAZIONE DEL PERMESSO FIUME TELLARO Nota: Sospeso.	TITOLARI DEL PERMESSO e relative quote di partecipazione (%) PANTHER EUREKA (100) (r.u.)	Data	PROVVEDIMENTI CONCERNENTI IL PERMESSO Natura del provvedimento	PERIODO DI VIGENZA 1° periodo	SCADENZA 29/07/2010	AREA (km2) 741,2	UBICAZIONE DEL PERMESSO SICILIA (741,2)
303	CODICE E DENOMINAZIONE DEL PERMESSO PATERNO' Nota: Sospeso.	TITOLARI DEL PERMESSO e relative quote di partecipazione (%) ENI MEDITERRANEA IDROCARBURI (50) (r.u.) EDISON E&P (50)	Data	PROVVEDIMENTI CONCERNENTI IL PERMESSO Natura del provvedimento	PERIODO DI VIGENZA 1ª proroga	SCADENZA 02/01/2021	AREA (km2) 734,8	UBICAZIONE DEL PERMESSO SICILIA (734,8)
304	CODICE E DENOMINAZIONE DEL PERMESSO PASSO DI PIAZZA	TITOLARI DEL PERMESSO e relative quote di partecipazione (%) ENI MEDITERRANEA IDROCARBURI (100) (r.u.)	Data	PROVVEDIMENTI CONCERNENTI IL PERMESSO Natura del provvedimento	PERIODO DI VIGENZA 1° periodo	SCADENZA 29/04/2015	AREA (km2) 804,87	UBICAZIONE DEL PERMESSO SICILIA (804,87)
305	CODICE E DENOMINAZIONE DEL PERMESSO FRIDDANI Nota: ex Morgantina.	TITOLARI DEL PERMESSO e relative quote di partecipazione (%) ENI MEDITERRANEA IDROCARBURI (100) (r.u.)	Data	PROVVEDIMENTI CONCERNENTI IL PERMESSO Natura del provvedimento	PERIODO DI VIGENZA 1° periodo	SCADENZA 29/04/2015	AREA (km2) 691,56	UBICAZIONE DEL PERMESSO SICILIA (691,56)
307	CODICE E DENOMINAZIONE DEL PERMESSO CASTRONUOVO	TITOLARI DEL PERMESSO e relative quote di partecipazione (%) EDISON E&P (100) (r.u.)	Data	PROVVEDIMENTI CONCERNENTI IL PERMESSO Natura del provvedimento	PERIODO DI VIGENZA 1° periodo	SCADENZA 11/07/2019	AREA (km2) 693,25	UBICAZIONE DEL PERMESSO SICILIA (693,25)
308	CODICE E DENOMINAZIONE DEL PERMESSO SCICLI	TITOLARI DEL PERMESSO e relative quote di partecipazione (%) IRMINIO (100) (r.u.)	Data	PROVVEDIMENTI CONCERNENTI IL PERMESSO Natura del provvedimento	PERIODO DI VIGENZA 1° periodo	SCADENZA 29/04/2015	AREA (km2) 96	UBICAZIONE DEL PERMESSO SICILIA (96)

ELENCO DEI PERMESSI DI RICERCA ACCORDATI NEL SOTTOFONDO MARINO - Aggiornamento 30/giugno/2019

PERMESSI DI RICERCA ACCORDATI NEL SOTTOFONDO MARINO

Leggi 11 gennaio 1957, n. 6, 21 luglio 1967, n. 613 e successive modificazioni, 9 gennaio 1991, n. 9 e Decreto Legislativo 25 novembre 1996, n. 625

Nel sottofondo marino sono vigenti n. 26 PERMESSI DI RICERCA per complessivi 10703,33 Km²

Zona marina	Numero permessi	Superficie (Km ²)
ZONA A	9	1.889,24
ZONA B	5	1.495,98
ZONA C	4	755,87
ZONA D	3	415,53
ZONA F	8	4.836,94
ZONA G	3	1.309,77

Nota:
Nella tabella i titoli afferenti a due o più zone sono conteggiati più volte, una per ciascuna zona mentre a ciascuna zona viene attribuita la parte di area del titolo minerario ad essa afferente.

ELENCO DEI PERMESSI DI RICERCA ACCORDATI NEL SOTTOFONDO MARINO - Aggiornamento 30/giugno/2019

549	CODICE E DENOMINAZIONE DEL PERMESSO	TITOLARI DEL PERMESSO e relative quote di partecipazione (%)	PROVVEDIMENTI CONCERNENTI IL PERMESSO		PERIODO DI VIGENZA	SCADENZA	AREA (km2)	UBICAZIONE DEL PERMESSO
			Data	Natura del provvedimento				
	A.R 78.RC Nota: Sospeso.	ENI (90) (r.u.) EDISON E&P (10)	16/4/1987 14/9/1988 11/4/1991 12/3/1992 4/8/1993 13/12/1993 6/6/1996 13/2/1998 23/11/1998 22/1/1999 8/3/1999 15/9/1999 14/3/2002 14/3/2002	Natura del provvedimento Conferimento Trasferimento quota Trasferimento quota e nomina r.u. Trasferimento quota Cambio intestazione quota Proroga Proroga Cambio intestazione quota Cambio intestazione quota Sospensione decorrenza vigenza Rettifica Cambio intestazione quota Sospensione decorso temporale Determinazione data scadenza sospensione vigenza Intestazione quota Trasferimento quote	2ª proroga	19/12/2003	100,02	ZONA A (100,02)
			16/4/1987 14/9/1988 11/4/1991 12/3/1992 4/8/1993 13/12/1993 6/6/1996 13/2/1998 23/11/1998 22/1/1999 8/3/1999 15/9/1999 14/3/2002 14/3/2002		Decorrenza			
					BUIG			
					XXXI - 6 XXXII - 10 XXXV - 6 XXXVI - 4 XXXVII - 10 XXXVIII - 1 XL - 7 XLII - 3 XLII - 12 XLII - 12 XLIII - 2 XLIII - 4 XLIII - 10 XLVI - 4 XLVI - 4 XLVIII - 3 LXII - 7			

566	CODICE E DENOMINAZIONE DEL PERMESSO	TITOLARI DEL PERMESSO e relative quote di partecipazione (%)	PROVVEDIMENTI CONCERNENTI IL PERMESSO		PERIODO DI VIGENZA	SCADENZA	AREA (km2)	UBICAZIONE DEL PERMESSO
			Data	Natura del provvedimento				
	A.R 80.AG Nota: Sospeso.	ENI (100) (r.u.)	17/4/1990 30/5/1996 13/2/1998 25/2/1999 14/3/2002 14/3/2002	Natura del provvedimento Conferimento Proroga Cambio intestazione Sospensione decorrenza vigenza Sospensione decorso temporale Determinazione data scadenza sospensione vigenza	1ª proroga	03/12/2002	268,88	ZONA A (268,88)
			17/4/1990 30/5/1996 13/2/1998 25/2/1999 14/3/2002 14/3/2002		Decorrenza			
					BUIG			
					XXXIV - 5 XL - 6 XLII - 3 XLIII - 4 XLVI - 4 XLVI - 4			

570	CODICE E DENOMINAZIONE DEL PERMESSO	TITOLARI DEL PERMESSO e relative quote di partecipazione (%)	PROVVEDIMENTI CONCERNENTI IL PERMESSO		PERIODO DI VIGENZA	SCADENZA	AREA (km2)	UBICAZIONE DEL PERMESSO
			Data	Natura del provvedimento				
	A.R 81.FR Nota: Sospeso.	ENI (85) (r.u.) ROCKHOPPER ITALIA (15)	11/9/1990 21/9/1992 14/6/1996 14/6/1996 21/10/1996 13/2/1998 5/4/2002 30/6/2005 16/4/2008 23/2/2015	Natura del provvedimento Conferimento Trasferimento quota e nomina r.u. Trasferimento quota Cambio intestazione quota Proroga Cambio intestazione quota Sospensione decorrenza vigenza Trasferimento quota Trasferimento quota Cambio intestazione quota Modifica denominazione sociale	1ª proroga	11/09/1999	101,76	ZONA A (101,76)
			11/9/1990 21/9/1992 14/6/1996 14/6/1996 21/10/1996 13/2/1998 5/4/2002 30/6/2005 16/4/2008 23/2/2015		Decorrenza			
					BUIG			
					XXXIV - 10 XXXVI - 10 XL - 7 XL - 7 XL - 11 XLII - 3 XLIII - 4 XLVI - 12 XLIX - 7 LII - 5 LIX - 2			

ELENCO DEI PERMESSI DI RICERCA ACCORDATI NEL SOTTOFONDO MARINO - Aggiornamento 30/giugno/2019

CODICE E DENOMINAZIONE DEL PERMESSO	TITOLARI DEL PERMESSO e relative quote di partecipazione (%)	PROVVEDIMENTI CONCERNENTI IL PERMESSO		PERIODO DI VIGENZA	SCADENZA	AREA (km2)	UBICAZIONE DEL PERMESSO
		Data	Natura del provvedimento				
625 A.R. 87.AG Nota: Sospeso.	ENI (100) (r.u.)	1/12/1995 13/2/1998 11/2/1999 14/3/2002	Natura del provvedimento Conferimento Cambio intestazione Sospensione decorso temporale Sospensione decorso temporale Determinazione data scadenza sospensione vigenza	1° periodo 1/12/1995 1/1/1998 1/12/1995 3/12/1999 14/3/2002	04/12/2005	279,45	ZONA A (279,45)
638 A.R. 91.EA Nota: Sospeso.	ENI (100) (r.u.)	1/8/1997 11/2/1999 14/3/2002 14/3/2002	Natura del provvedimento Attribuzione Sospensione decorso temporale Sospensione decorso temporale Determinazione data scadenza sospensione vigenza	1° periodo 1/1/1997 1/1/1997 3/12/1999 14/3/2002	03/12/2005	136,17	ZONA A (136,17)
639 A.R. 92.EA Nota: Sospeso.	ENI (100) (r.u.)	10/9/1997 12/2/1999 14/3/2002 14/3/2002	Natura del provvedimento Attribuzione Sospensione decorso temporale Sospensione decorso temporale Determinazione data scadenza sospensione vigenza	1° periodo 1/1/1997 1/1/1997 3/12/1999 14/3/2002	03/12/2005	214,2	ZONA A (214,2)
640 A.R. 93.EA Nota: Sospeso.	ENI (100) (r.u.)	10/9/1997 12/2/1999 14/3/2002 14/3/2002	Natura del provvedimento Attribuzione Sospensione decorso temporale Sospensione decorso temporale Determinazione data scadenza sospensione vigenza	1° periodo 1/1/1997 1/1/1997 3/12/1999 14/3/2002	03/12/2005	157,16	ZONA A (157,16)

ELENCO DEI PERMESSI DI RICERCA ACCORDATI NEL SOTTOFONDO MARINO - Aggiornamento 30/giugno/2019

CODICE E DENOMINAZIONE DEL PERMESSO	TITOLARI DEL PERMESSO e relative quote di partecipazione (%)	PROVVEDIMENTI CONCERNENTI IL PERMESSO			PERIODO DI VIGENZA	SCADENZA	AREA (km2)	UBICAZIONE DEL PERMESSO	
		Data	Natura del provvedimento	Decorrenza					
656 G.R. 14-AG Nota: Sospeso dal 22 giugno 2010 al 31 dicembre 2012. Sospeso dal 19 marzo 2014 al 19 marzo 2016.	ENI (60) (r.u.) EDISON E&P (40)	8/11/1999	Conferimento	8/11/1999	2 ^a proroga	21/05/2016	373,08	ZONA G (368,58) ZONA C (4,5)	
		23/4/2001	Trasferimento quote	24/1/2001	XLV - 5				
		25/3/2002	Trasferimento quota	27/9/2001	XLVI - 4				
		25/3/2002	Trasferimento quota	2/1/2002	XLVI - 4				
		19/9/2003	Approvazione programma lavori unitario	19/9/2003	XLVII - 10				
		12/2/2004	Intestazione quota	1/12/2003	XLVIII - 3				
		30/6/2005	Cambio intestazione quota	1/12/2004	XLIX - 7				
		2/11/2005	Approvazione programma lavori unitario	2/11/2005	XLIX - 12				
		2/11/2005	Proroga e riduzione	8/11/2005	XLIX - 12				
		27/1/2006	Trasferimento quota e nomina r.u.	25/10/2005	L - 2				
		12/11/2008	Proroga e riduzione	8/11/2008	LII - 12				
		25/2/2011	Sospensione decorso temporale	25/2/2011	LV - 3				
		5/8/2014	Sospensione decorso temporale	5/8/2014	LVIII - 8				
30/3/2015	Riduzione area	31/10/2014	LIX - 5						
18/4/2018	Sospensione decorso temporale	19/3/2016	LXII - 4						
1/8/2018	Trasferimento quote	1/7/2018	LXII - 7						
657 G.R. 13-AG Nota: Sospeso dal 22 giugno 2010 al 31 dicembre 2012. Sospeso dal 19 marzo 2014 al 19 marzo 2016.	ENI (60) (r.u.) EDISON E&P (40)	9/11/1999	Conferimento	9/11/1999	2 ^a proroga	22/05/2016	313,19	ZONA G (284) ZONA C (29,19)	
		20/4/2001	Trasferimento quote	24/1/2001	XLV - 5				
		25/3/2002	Trasferimento quota	27/9/2001	XLVI - 4				
		25/3/2002	Trasferimento quota	2/1/2002	XLVI - 4				
		19/9/2003	Approvazione programma lavori unitario	19/9/2003	XLVII - 10				
		12/2/2004	Intestazione quota	1/12/2003	XLVIII - 3				
		30/6/2005	Cambio intestazione quota	1/12/2004	XLIX - 7				
		31/10/2005	Approvazione programma lavori unitario	31/10/2005	XLIX - 12				
		31/10/2005	Proroga e riduzione	9/11/2005	XLIX - 12				
		30/1/2006	Trasferimento quota e nomina r.u.	25/10/2005	L - 2				
		12/11/2008	Proroga e riduzione	9/11/2008	LII - 12				
		25/2/2011	Sospensione decorso temporale	25/2/2011	LV - 3				
		5/8/2014	Sospensione decorso temporale	5/8/2014	LVIII - 8				
30/3/2015	Riduzione area	31/10/2014	LIX - 5						
18/4/2018	Sospensione decorso temporale	19/3/2016	LXII - 4						
1/8/2018	Trasferimento quote	1/7/2018	LXII - 7						

ELENCO DEI PERMESSI DI RICERCA ACCORDATI NEL SOTTOFONDO MARINO - Aggiornamento 30/giugno/2019

CODICE E DENOMINAZIONE DEL PERMESSO	TITOLARI DEL PERMESSO e relative quote di partecipazione (%)	PROVVEDIMENTI CONCERNENTI IL PERMESSO				PERIODO DI VIGENZA	SCADENZA	AREA (km2)	UBICAZIONE DEL PERMESSO
		Data	Natura del provvedimento	Decorrenza	BUIG				
667 G.R. 15.PU Nota: Sospeso.	AUDAX ENERGY (100) (r.u.)	12/11/2002 22/4/2003 27/10/2004 6/8/2008 17/11/2008	Natura del provvedimento Conferimento Trasferimento Trasferimento Sospensione decorso temporale	12/11/2002 28/3/2003 30/3/2004 28/7/2008 2/7/2008	XLVI - 12 XLVII - 5 XLVIII - 11 LII - 9 LII - 12	1° periodo	12/11/2008	657,19	ZONA G (657,19)
668 CODICE E DENOMINAZIONE DEL PERMESSO C.R146.NP Nota: Presentata istanza di sospensione della vigenza pubblicata nel B.U.I.G. Anno LIV - N. 6. Sospeso.	TITOLARI DEL PERMESSO e relative quote di partecipazione (%) NORTHERN PETROLEUM (UK) LTD (100) (r.u.)	28/9/2004 4/7/2006 27/7/2010	Natura del provvedimento Conferimento Rettifica Sospensione decorso temporale	28/9/2004 28/9/2004 24/5/2010	XLVIII - 11 L - 8 LIV - 8	1° periodo	28/09/2010	620,31	ZONA C (620,31)
671 CODICE E DENOMINAZIONE DEL PERMESSO B. R268.RG Nota: Sospeso.	TITOLARI DEL PERMESSO e relative quote di partecipazione (%) PETROCELTIC ITALIA (40) (r.u.) CYGAM ENERGY ITALIA (60)	24/3/2005 11/4/2006 6/11/2006 28/9/2009 28/1/2010 1/3/2011 20/9/2011 13/3/2013 31/3/2014 18/5/2015 22/6/2016 2/5/2017 1/6/2018	Natura del provvedimento Conferimento Cambio intestazione Trasferimento quota e nomina r.u. Cambio intestazione quota Trasferimento r.u. Sospensione decorso temporale Sospensione decorso temporale Cambio intestazione quota Sospensione decorso temporale Sospensione decorso temporale Sospensione decorso temporale Sospensione decorso temporale Sospensione decorso temporale	24/3/2005 30/9/2005 5/4/2006 25/6/2009 4/1/2010 16/4/2010 20/9/2011 13/11/2012 16/4/2010 31/1/2015 31/1/2016 1/1/2017 1/1/2018	XLIX - 4 L - 5 L - 12 LIII - 10 LIV - 2 LV - 4 LV - 10 LVII - 3 LVIII - 4 LIX - 5 LX - 6 LXI - 5 LXII - 6	1° periodo	06/12/2014	126,68	ZONA B (126,68)
680 CODICE E DENOMINAZIONE DEL PERMESSO F.R. 39.NP Nota: Sospeso dal 13 gennaio 2012 al 26 settembre 2012. Sospeso dal 26 settembre 2012 al 26 dicembre 2012. Sospeso dal 26 dicembre 2012 al 26 marzo 2013. Sospeso dal 26 marzo 2013 al 26 settembre 2013. Sospeso dal 26 settembre 2013 al 26 settembre 2014.	TITOLARI DEL PERMESSO e relative quote di partecipazione (%) NORTHERN PETROLEUM (UK) LTD (100) (r.u.)	21/6/2007 28/6/2012 15/2/2013 11/10/2013 29/5/2014 3/9/2014 7/7/2016 16/1/2017 1/10/2018	Natura del provvedimento Conferimento Sospensione decorso temporale Sospensione decorso temporale Sospensione decorso temporale Sospensione decorso temporale Sospensione decorso temporale Sospensione decorso temporale Sospensione decorso temporale	21/6/2007 13/1/2012 26/9/2012 26/12/2012 26/3/2013 26/9/2013 26/7/2014 26/9/2016 26/9/2017	LI - 7 LVI - 7 LVII - 2 LVII - 10 LVIII - 5 LVIII - 9 LX - 7 LXI - 1 LXII - 10	1° periodo	06/03/2019	734,5	ZONA F (599,35) ZONA D (135,15)

ELENCO DEI PERMESSI DI RICERCA ACCORDATI NEL SOTTOFONDO MARINO - Aggiornamento 30/giugno/2019

681 CODICE E DENOMINAZIONE DEL PERMESSO	TITOLARI DEL PERMESSO e relative quote di partecipazione (%)	PROVVEDIMENTI CONCERNENTI IL PERMESSO				PERIODO DI VIGENZA	SCADENZA	AREA (km2)	UBICAZIONE DEL PERMESSO
		Data	Natura del provvedimento	Decorrenza	BUIG				
F.R. 40.NP Nota: Sospeso dal 13 gennaio 2012 al 26 settembre 2012. Sospeso dal 26 settembre 2012 al 26 dicembre 2012. Sospeso dal 26 dicembre 2012 al 26 marzo 2013. Sospeso dal 26 marzo 2013 al 26 settembre 2013. Sospeso dal 26 settembre 2013 al 26 settembre 2014.	NORTHERN PETROLEUM (UK) LTD (r.u.)	22/6/2007	Natura del provvedimento Conferimento	22/6/2007	LI - 7	07/03/2018	734,64	ZONA F (511,82) ZONA D (222,82)	
		28/6/2012	Sospensione decorso temporale	13/1/2012	LVI - 7				
		15/2/2013	Sospensione decorso temporale	26/9/2012	LVI - 2				
		11/10/2013	Sospensione decorso temporale	26/12/2012	LVII - 10				
		29/5/2014	Sospensione decorso temporale	26/3/2013	LVIII - 5				
		3/9/2014	Sospensione decorso temporale	26/9/2014	LVIII - 9				
		11/7/2016	Sospensione decorso temporale	26/9/2014	LX - 7				
		30/1/2017	Sospensione decorso temporale	26/9/2016	LXI - 1				
		1/10/2018	Sospensione decorso temporale	26/9/2017	LXII - 10				
2001									
682 CODICE E DENOMINAZIONE DEL PERMESSO	TITOLARI DEL PERMESSO e relative quote di partecipazione (%)	PROVVEDIMENTI CONCERNENTI IL PERMESSO				PERIODO DI VIGENZA	SCADENZA	AREA (km2)	UBICAZIONE DEL PERMESSO
B.R.270.EL	PETROCELTIC ITALIA (100) (r.u.)	Data	Natura del provvedimento	Decorrenza	BUIG				
		15/6/2012	Natura del provvedimento Conferimento	15/6/2012	LVI - 6	15/06/2018	144,5	ZONA B (144,5)	
		12/4/2016	Sospensione decorso temporale	8/2/2016	LX - 4				
		3/7/2017	Sospensione decorso temporale	8/2/2017	LXI - 7				
2002									
683 CODICE E DENOMINAZIONE DEL PERMESSO	TITOLARI DEL PERMESSO e relative quote di partecipazione (%)	PROVVEDIMENTI CONCERNENTI IL PERMESSO				PERIODO DI VIGENZA	SCADENZA	AREA (km2)	UBICAZIONE DEL PERMESSO
B.R.271.EL	PETROCELTIC ITALIA (100) (r.u.)	Data	Natura del provvedimento	Decorrenza	BUIG				
		15/6/2012	Natura del provvedimento Conferimento	15/6/2012	LVI - 6	15/06/2018	327,1	ZONA B (327,1)	
		12/4/2016	Sospensione decorso temporale	8/2/2016	LX - 4				
		3/7/2017	Sospensione decorso temporale	8/2/2017	LXI - 7				
2003									
684 CODICE E DENOMINAZIONE DEL PERMESSO	TITOLARI DEL PERMESSO e relative quote di partecipazione (%)	PROVVEDIMENTI CONCERNENTI IL PERMESSO				PERIODO DI VIGENZA	SCADENZA	AREA (km2)	UBICAZIONE DEL PERMESSO
A.R. 94.PY	PO VALLEY OPERATIONS PTY (100) (r.u.)	Data	Natura del provvedimento	Decorrenza	BUIG				
Nota: Presentata istanza di ripermimetrazione ai sensi dell'articolo 35 del Decreto Legge 22 giugno 2012, n. 83 pubblicata nel B.U.I.G. Anno LVI - N. 12.		10/7/2012	Natura del provvedimento Conferimento	10/7/2012	LVI - 7	10/07/2018	526	ZONA A (526)	
		30/7/2012	Rettifica	30/7/2012	LVI - 7				
		16/2/2015	Ripermimetrazione	16/2/2015	LIX - 2				
2004									
685 CODICE E DENOMINAZIONE DEL PERMESSO	TITOLARI DEL PERMESSO e relative quote di partecipazione (%)	PROVVEDIMENTI CONCERNENTI IL PERMESSO				PERIODO DI VIGENZA	SCADENZA	AREA (km2)	UBICAZIONE DEL PERMESSO
B.R.272.EL	PETROCELTIC ITALIA (100) (r.u.)	Data	Natura del provvedimento	Decorrenza	BUIG				
		15/3/2013	Natura del provvedimento Conferimento	15/3/2013	LVI - 3	15/03/2019	474	ZONA B (474)	
		12/4/2016	Sospensione decorso temporale	8/2/2016	LX - 4				
		3/7/2017	Sospensione decorso temporale	8/2/2017	LXI - 7				

ELENCO DEI PERMESSI DI RICERCA ACCORDATI NEL SOTTOFONDO MARINO - Aggiornamento 30/giugno/2019

2005	CODICE E DENOMINAZIONE DEL PERMESSO D.R. 74.AP	TITOLARI DEL PERMESSO e relative quote di partecipazione (%) APENNINE ENERGY (100) (r.u.)	PROVVEDIMENTI CONCERNENTI IL PERMESSO Data 9/6/2014 12/10/2017 10/7/2018 Natura del provvedimento Conferimento Sospensione decorso temporale Sospensione decorso temporale	PERIODO DI VIGENZA 1° periodo LXIII - 6 LXI - 10 LXII - 7	SCADENZA 09/06/2020	AREA (km2) 63,13	UBICAZIONE DEL PERMESSO ZONA D (57,57) ZONA F (5,56)
2006	CODICE E DENOMINAZIONE DEL PERMESSO B.R273.EN	TITOLARI DEL PERMESSO e relative quote di partecipazione (%) ALEANNA ITALIA (100) (r.u.)	PROVVEDIMENTI CONCERNENTI IL PERMESSO Data 18/3/2015 14/3/2017 Natura del provvedimento Conferimento Cambio intestazione quote	PERIODO DI VIGENZA 1° periodo LIX - 3 LXI - 3	SCADENZA 18/03/2021	AREA (km2) 529,3	UBICAZIONE DEL PERMESSO ZONA B (423,7) ZONA A (105,6)
2132	CODICE E DENOMINAZIONE DEL PERMESSO C.R149.NP	TITOLARI DEL PERMESSO e relative quote di partecipazione (%) NORTHERN PETROLEUM (UK) LTD (100) (r.u.)	PROVVEDIMENTI CONCERNENTI IL PERMESSO Data 15/7/2014 Natura del provvedimento Conferimento	PERIODO DI VIGENZA 1° periodo LVIII - 7	SCADENZA 15/07/2020	AREA (km2) 101,87	UBICAZIONE DEL PERMESSO ZONA C (101,87)
2135	CODICE E DENOMINAZIONE DEL PERMESSO F.R. 41.GM	TITOLARI DEL PERMESSO e relative quote di partecipazione (%) GLOBAL MED (100) (r.u.)	PROVVEDIMENTI CONCERNENTI IL PERMESSO Data 15/12/2016 29/12/2017 Natura del provvedimento Conferimento Sospensione decorso temporale	PERIODO DI VIGENZA 1° periodo LX - 12 LXII - 1	SCADENZA 15/12/2022	AREA (km2) 748,4	UBICAZIONE DEL PERMESSO ZONA F (748,4)
2136	CODICE E DENOMINAZIONE DEL PERMESSO F.R. 42.GM	TITOLARI DEL PERMESSO e relative quote di partecipazione (%) GLOBAL MED (100) (r.u.)	PROVVEDIMENTI CONCERNENTI IL PERMESSO Data 15/12/2016 29/12/2017 Natura del provvedimento Conferimento Sospensione decorso temporale	PERIODO DI VIGENZA 1° periodo LX - 12 LXII - 1	SCADENZA 15/12/2022	AREA (km2) 748,6	UBICAZIONE DEL PERMESSO ZONA F (748,6)
2138	CODICE E DENOMINAZIONE DEL PERMESSO F.R. 43.GM	TITOLARI DEL PERMESSO e relative quote di partecipazione (%) GLOBAL MED (100) (r.u.)	PROVVEDIMENTI CONCERNENTI IL PERMESSO Data 7/12/2018 Natura del provvedimento Conferimento	PERIODO DI VIGENZA 1° periodo LXII - 12	SCADENZA 07/12/2024	AREA (km2) 729,5	UBICAZIONE DEL PERMESSO ZONA F (729,5)
2139	CODICE E DENOMINAZIONE DEL PERMESSO F.R. 44.GM	TITOLARI DEL PERMESSO e relative quote di partecipazione (%) GLOBAL MED (100) (r.u.)	PROVVEDIMENTI CONCERNENTI IL PERMESSO Data 7/12/2018 Natura del provvedimento Conferimento	PERIODO DI VIGENZA 1° periodo LXII - 12	SCADENZA 07/12/2024	AREA (km2) 744,6	UBICAZIONE DEL PERMESSO ZONA F (744,6)

ELENCO DEI PERMESSI DI RICERCA ACCORDATI NEL SOTTOFONDO MARINO - Aggiornamento 30/giugno/2019

2140

CODICE E DENOMINAZIONE DEL PERMESSO	TITOLARI DEL PERMESSO e relative quote di partecipazione (%)	PROVVEDIMENTI CONCERNENTI IL PERMESSO		PERIODO DI VIGENZA	SCADENZA	AREA (km2)	UBICAZIONE DEL PERMESSO
		Data	Natura del provvedimento				
F.R. 45.GM	GLOBAL MED (100) (r.u.)	7/12/2018	Conferimento	7/12/2018	LXII - 12	749,1	ZONA F (749,1)

ELENCO DELLE CONCESSIONI DI COLTIVAZIONE ACCORDATE NELLA TERRAFERMA - Aggiornamento 30/giugno/2019

CONCESSIONI DI COLTIVAZIONE ACCORDATE NELLA TERRAFERMA

Leggi 21 luglio 1967, n. 613 e successive modificazioni, 9 gennaio 1991, n. 9 e Decreto Legislativo 25 novembre 1996, n. 625

Nella terraferma sono vigenti n. 113 CONCESSIONI DI COLTIVAZIONE per complessivi 7958,48 Km²

Regione	Numero concessioni	Superficie (Km ²)
ABRUZZO	7	341,78
BASILICATA	18	1.915,83
CALABRIA	2	73,21
EMILIA ROMAGNA	36	1.569,99
FRIULI VENEZIA GIULIA	1	0,99
LAZIO	1	41,14
LOMBARDIA	17	998,14
MARCHE	19	1.035,93
MOLISE	7	329,33
PIEMONTE	1	77,76
PUGLIA	12	1.092,89
TOSCANA	2	307,71
VENETO	2	167,83
ZONA A	1	5,95

Nota:
Nella tabella i titoli afferenti a due o più regioni sono conteggiati più volte, una per ciascuna regione mentre a ciascuna regione viene attribuita la parte di area del titolo minerario ad essa afferente.

ELENCO DELLE CONCESSIONI DI COLTIVAZIONE ACCORDATE NELLA TERRAFERMA - Aggiornamento 30/giugno/2019

CODICE E DENOMINAZIONE DELLA CONCESSIONE	TITOLARI DELLA CONCESSIONE e relative quote di partecipazione (%)		PROVVEDIMENTI CONCERNENTI LA CONCESSIONE		PERIODO DI VIGENZA	SCADENZA	AREA (km2)	UBICAZIONE DELLA CONCESSIONE
	Data	Natura del provvedimento	Decorrenza	BUIG				
703 GRECCHIA	CH4 LIZZANO (100) (r.u.)		12/10/1936	Conferimento	12/10/1936	12/10/2011	0,1627	EMILIA ROMAGNA (0,16)
	24/1/1953	Trasferimento	24/1/1953					
	1/8/1959	Assoggettamento L. 6/57	13/2/1957	III - 11				
	24/5/1963	Assoggettamento R.D. 1443/27	23/8/1962	VII - 9				
	30/1/1967	Rinnovo	12/10/1966	XI - 4				
	18/3/1976	Trasferimento	18/3/1976	XX - 6				
	21/9/1987	Rinnovo	12/10/1986	XXXI - 11				
	20/6/1989	Rettifica	12/10/1986	XXXIII - 7				
	20/8/1998	Riassoggettamento L. 6/57	1/1/1997	XLII - 9				
	3/12/2008	Proroga	12/10/2006	LIII - 1				
	30/3/2015	Cambio intestazione	17/4/2014	LIX - 3				
704	TITOLARI DELLA CONCESSIONE e relative quote di partecipazione (%)		PROVVEDIMENTI CONCERNENTI LA CONCESSIONE		PERIODO DI VIGENZA	SCADENZA	AREA (km2)	UBICAZIONE DELLA CONCESSIONE
BARIGAZZO	SOCIETÀ IDROELETTRICA ALTO MODENESE - S.I.A.M. (100) (r.u.)		Data	Natura del provvedimento				
	23/11/1936	Conferimento	23/11/1936		23/11/1936	22/11/2011	1,4321	EMILIA ROMAGNA (1,43)
	30/12/1959	Rinnovo	23/11/1956		23/11/1956			
	30/12/1959	Assoggettamento L. 6/57	13/2/1957	IV - 3				
	24/5/1963	Riassoggettamento R.D. 1443/27	23/8/1962	IV - 3				
	7/1/1977	Rinnovo	22/11/1976	VII - 9				
	1/4/1994	Rinnovo	22/11/1991	VII - 9				
	20/8/1998	Riassoggettamento L. 6/57	1/1/1997	XXI - 2				
				XXXVIII - 5				
				XLII - 9				
706	TITOLARI DELLA CONCESSIONE e relative quote di partecipazione (%)		PROVVEDIMENTI CONCERNENTI LA CONCESSIONE		PERIODO DI VIGENZA	SCADENZA	AREA (km2)	UBICAZIONE DELLA CONCESSIONE
VETTA	SOCIETÀ IDROELETTRICA ALTO MODENESE - S.I.A.M. (100) (r.u.)		Data	Natura del provvedimento				
	28/4/1937	Conferimento	28/4/1937		28/4/1937	28/04/2012	1,6179	EMILIA ROMAGNA (1,62)
	25/3/1960	Assoggettamento L. 6/57	13/2/1957	IV - 6				
	24/5/1963	Proroga	28/4/1957	VII - 9				
	24/5/1963	Riassoggettamento R.D. 1443/27	20/3/1962	VII - 9				
	11/8/1967	Rinnovo	27/4/1967	XI - 11				
	3/3/1978	Rinnovo	28/4/1977	XXII - 4				
	1/4/1994	Rinnovo	28/4/1992	XXXVIII - 5				
	20/8/1998	Riassoggettamento L. 6/57	1/1/1997	XLII - 9				

Nota: Presentata istanza di proroga pubblicata nel B.U.I.G. Anno LVII - N. 8.

ELENCO DELLE CONCESSIONI DI COLTIVAZIONE ACCORDATE NELLA TERRAFERMA - Aggiornamento 30/giugno/2019

707	CODICE E DENOMINAZIONE DELLA CONCESSIONE	TITOLARI DELLA CONCESSIONE e relative quote di partecipazione (%)		PROVVEDIMENTI CONCERNENTI LA CONCESSIONE		PERIODO DI VIGENZA	SCADENZA	AREA (km2)	UBICAZIONE DELLA CONCESSIONE
		Data	Natura del provvedimento	Decorrenza	BUIG				
	SALGASTRI	LAZZI GAS (100) (r.u.)				4 ^a proroga	24/10/2013	11,45	EMILIA ROMAGNA (11,45)
	(Nota: Presentata istanza di proroga pubblicata nel B.U.I.G. Anno LVII - N. 11.	24/10/1938	Conferimento	24/10/1938	-				
		8/10/1943	Ampliamento	8/10/1943	-				
		6/6/1960	Assoggettamento L. 6/57	13/2/1957	IV - 8				
		6/6/1960	Trasferimento	6/6/1960	IV - 8				
		23/10/1961	Riduzione area	23/10/1961	VI - 5				
		31/7/1962	Riduzione area	31/7/1962	VII - 1				
		24/5/1963	Riassoggettamento R.D. 1443/27	23/8/1962	VII - 9				
		5/12/1968	Rinnovo	24/10/1968	XIII - 6				
		1/4/1994	Rinnovo	24/10/1983	XXXVIII - 5				
		1/4/1994	Cambio intestazione	28/11/1990	XXXVIII - 5				
		20/8/1998	Riassoggettamento L. 6/57	1/1/1997	XLII - 9				
		11/9/2006	Proroga	24/10/2003	L - 10				
		27/4/2011	Proroga	24/10/2008	LV - 5				
709	CODICE E DENOMINAZIONE DELLA CONCESSIONE	TITOLARI DELLA CONCESSIONE e relative quote di partecipazione (%)		PROVVEDIMENTI CONCERNENTI LA CONCESSIONE		PERIODO DI VIGENZA	SCADENZA	AREA (km2)	UBICAZIONE DELLA CONCESSIONE
	TRIGNANO	COIMEPA SERVIZI (100) (r.u.)							
	(Nota: Presentata istanza di proroga pubblicata nel B.U.I.G. Anno LVII - N. 5.	18/3/1955	Conferimento	18/3/1955	-				
		30/12/1959	Assoggettamento L. 6/57	13/2/1957	IV - 3				
		24/5/1963	Riassoggettamento R.D. 1443/27	23/8/1962	VII - 9				
		22/4/1971	Rinnovo	18/3/1970	XV - 8				
		23/3/1981	Rinnovo	18/3/1980	XXV - 4				
		11/11/1986	Trasferimento titolarità	11/11/1986	XXX - 12				
		1/4/1994	Rinnovo	19/3/1990	XXXVIII - 5				
		31/1/1996	Rinnovo	19/3/1995	XL - 2				
		20/8/1998	Riassoggettamento L. 6/57	1/1/1997	XLII - 9				
		25/6/2007	Proroga	19/3/2005	LI - 7				
		5/2/2009	Trasferimento titolarità	13/8/2008	LIII - 3				
		20/6/2011	Proroga	19/3/2010	LV - 7				
		15/4/2015	Trasferimento titolarità	9/2/2015	LIX - 4				
711	CODICE E DENOMINAZIONE DELLA CONCESSIONE	TITOLARI DELLA CONCESSIONE e relative quote di partecipazione (%)		PROVVEDIMENTI CONCERNENTI LA CONCESSIONE		PERIODO DI VIGENZA	SCADENZA	AREA (km2)	UBICAZIONE DELLA CONCESSIONE
	POZZA	CH4 LIZZANO (100) (r.u.)							
	(Nota: Presentata istanza di proroga pubblicata nel B.U.I.G. Anno LVIII - N. 9.	30/12/1959	Assoggettamento R.D. 1443/27	30/12/1959	VII - 9				
		30/12/1959	Conferimento	30/12/1959	IV - 6				
		18/3/1976	Trasferimento titolarità	18/3/1976	XX - 7				
		1/8/1980	Rinnovo	30/12/1979	XXIV - 9				
		20/8/1998	Riassoggettamento L. 6/57	1/1/1997	XLII - 9				
		25/2/2011	Proroga	30/12/1999	LV - 3				
		30/3/2015	Cambio intestazione	17/4/2014	LIX - 3				

ELENCO DELLE CONCESSIONI DI COLTIVAZIONE ACCORDATE NELLA TERRAFERMA - Aggiornamento 30/giugno/2019

712 CODICE E DENOMINAZIONE DELLA CONCESSIONE	TITOLARI DELLA CONCESSIONE e relative quote di partecipazione (%)	PROVVEDIMENTI CONCERNENTI LA CONCESSIONE		PERIODO DI VIGENZA	SCADENZA	AREA (km2)	UBICAZIONE DELLA CONCESSIONE
		Data	Natura del provvedimento				
CA' BELLAVISTA	LAZZI GAS (100) (r.u.)	26/4/1960	Conferimento	5 ^a proroga	26/01/2015	1,54	EMILIA ROMAGNA (1,54)
		24/5/1963	Assoggettamento R.D. 1443/27	IV - 6			
		18/3/1980	Rinnovo	VII - 9			
		1/4/1994	Rinnovo	XXIV - 4			
		1/4/1994	Rinnovo	XXVIII - 5			
		20/8/1998	Cambio intestazione	XXXVIII - 5			
		3/6/2003	Riassoggettamento L. 6/57	XLII - 9			
		24/6/2008	Proroga	XLVII - 7			
		27/8/2012	Proroga	LII - 7			
				LVI - 9			
713 CODICE E DENOMINAZIONE DELLA CONCESSIONE	TITOLARI DELLA CONCESSIONE e relative quote di partecipazione (%)	PROVVEDIMENTI CONCERNENTI LA CONCESSIONE		PERIODO DI VIGENZA	SCADENZA	AREA (km2)	UBICAZIONE DELLA CONCESSIONE
GAGGIOLA	LAZZI GAS (100) (r.u.)	30/4/1960	Conferimento	3 ^a proroga	30/04/2015	9,06	EMILIA ROMAGNA (9,06)
		24/5/1963	Assoggettamento R.D. 1443/27	IV - 6			
		18/3/1980	Rinnovo	VII - 9			
		1/4/1994	Rinnovo	XXIV - 4			
		1/4/1994	Rinnovo	XXVIII - 5			
		20/8/1998	Cambio intestazione	XXXVIII - 5			
		20/8/1998	Riassoggettamento L. 6/57	XLII - 9			
		30/5/2011	Proroga	XLVII - 7			
				LVI - 9			
				LV - 6			
718 CODICE E DENOMINAZIONE DELLA CONCESSIONE	TITOLARI DELLA CONCESSIONE e relative quote di partecipazione (%)	PROVVEDIMENTI CONCERNENTI LA CONCESSIONE		PERIODO DI VIGENZA	SCADENZA	AREA (km2)	UBICAZIONE DELLA CONCESSIONE
MOLINAZZO	LAZZI GAS (100) (r.u.)	5/12/1979	Conferimento	4 ^a proroga	05/12/2014	2,2238	EMILIA ROMAGNA (2,22)
		1/10/1990	Rinnovo	XXIV - 1			
		1/4/1994	Rinnovo	5/12/1989			
		20/8/1998	Cambio intestazione	XXIV - 11			
		3/6/2003	Riassoggettamento L. 6/57	XXXVIII - 5			
		24/6/2008	Proroga	XLII - 9			
		7/8/2012	Proroga	XLVII - 7			
				LII - 7			
				LVI - 9			
				LV - 9			
725 CODICE E DENOMINAZIONE DELLA CONCESSIONE	TITOLARI DELLA CONCESSIONE e relative quote di partecipazione (%)	PROVVEDIMENTI CONCERNENTI LA CONCESSIONE		PERIODO DI VIGENZA	SCADENZA	AREA (km2)	UBICAZIONE DELLA CONCESSIONE
SALSOMAGGIORE II	TERME DI SALSOMAGGIORE E DI TABIANO (100) (r.u.)	8/6/1893	Conferimento	perpetua		9,5472	EMILIA ROMAGNA (9,55)
		4/10/1910	Ampliamento	-			
		4/3/1917	Passaggio al Demanio	8/6/1893			
		25/9/1939	Ampliamento	4/10/1910			
		20/8/1998	Assoggettamento L. 6/57	4/3/1917			
				25/9/1939			
				1/1/1997			
				1/1/1997			
				XLII - 9			
				XLII - 9			
726 CODICE E DENOMINAZIONE DELLA CONCESSIONE	TITOLARI DELLA CONCESSIONE e relative quote di partecipazione (%)	PROVVEDIMENTI CONCERNENTI LA CONCESSIONE		PERIODO DI VIGENZA	SCADENZA	AREA (km2)	UBICAZIONE DELLA CONCESSIONE
SALSOMAGGIORE I	TERME DI SALSOMAGGIORE E DI TABIANO (100) (r.u.)	11/7/1897	Conferimento	perpetua		4,3667	EMILIA ROMAGNA (4,37)
		20/8/1998	Assoggettamento L. 6/57	-			
		1/1/1997					

ELENCO DELLE CONCESSIONI DI COLTIVAZIONE ACCORDATE NELLA TERRAFERMA - Aggiornamento 30/giugno/2019

CODICE E DENOMINAZIONE DELLA CONCESSIONE	TITOLARI DELLA CONCESSIONE e relative quote di partecipazione (%)	PROVVEDIMENTI CONCERNENTI LA CONCESSIONE		PERIODO DI VIGENZA	SCADENZA	AREA (km2)	UBICAZIONE DELLA CONCESSIONE
		Data	Natura del provvedimento				
783 GARAGUSO Nota: Presentata istanza di proroga pubblicata nel B.U.I.G. Anno LII - N. 7. Presentata istanza di proroga pubblicata nel B.U.I.G. Anno LVI - N. 7.	EDISON E&P (50,33333333) (r.u.) GAS PLUS ITALIANA (49,66666667)	7/6/1969	Conferimento	7/6/1969	XIII - 8	69,62	BASILICATA (69,62)
		20/1/1978	Estensione titolarità	20/1/1978	XXII - 8		
		16/5/1978	Cambio intestazione quota	27/11/1978	XXIII - 8		
		22/1/1981	Estensione titolarità	22/1/1981	XXV - 4		
		16/7/1985	Cambio intestazione quota	1/1/1985	XXIX - 10		
		15/5/1987	Cambio intestazione quota	1/12/1986	XXXI - 9		
		20/6/1990	Trasferimento quota	1/7/1989	XXXV - 5		
		20/6/1990	Proroga	7/6/1999	XXXV - 5		
		12/5/1992	Cambio intestazione quota	19/6/1991	XXXVI - 11		
		4/8/1993	Cambio intestazione quota	23/4/1992	XXXVII - 10		
		2/9/1993	Trasferimento quota e nomina r.u.	1/8/1992	XXXVII - 10		
		2/9/1993	Cambio intestazione quota	4/11/1992	XXXVII - 10		
		9/5/1996	Cambio intestazione quota	1/3/1996	XL - 6		
		23/11/1998	Cambio intestazione quota	29/6/1998	XLII - 12		
		1/5/1999	Cambio intestazione quota	1/7/1999	XLIII - 10		
		20/3/2000	Cambio intestazione quota	1/1/2000	XLIV - 4		
		20/4/2001	Cambio intestazione quota	1/10/2000	XLV - 5		
		18/9/2001	Trasferimento quota	29/6/2001	XLV - 10		
		12/2/2004	Intestazione quota	1/12/2003	XLVIII - 3		
12/2/2004	Cambio intestazione quota	1/1/2004	XLVIII - 3				
20/7/2004	Cambio intestazione quota	18/5/2004	XLVIII - 8				
1/3/2013	Cambio intestazione quota	1/3/2013	LVI - 3				
1/8/2018	Trasferimento quote	1/7/2018	LXII - 7				
785 STRANGOLAGALLI Nota: Presentata istanza di proroga pubblicata nel B.U.I.G. Anno LVII - N. 8.	PENTEX ITALIA (100) (r.u.)	4/8/1969	Conferimento	4/8/1969	XIII - 10	41,14	LAZIO (41,14)
		28/12/1979	Estensione titolarità	28/12/1979	XXIV - 1		
		20/6/1989	Trasferimento quota e nomina r.u.	26/6/1989	XXXIII - 7		
		12/3/1991	Cambio intestazione quota	12/3/1991	XXXV - 4		
		28/10/1993	Sospensione attività produzione	28/10/1993	XXXVII - 12		
		26/8/1994	Trasferimento quota	14/4/1994	XXXVIII - 11		
		26/8/1994	Trasferimento quota	3/8/1994	XXXVIII - 11		
		23/4/1998	Trasferimento quota	30/12/1997	XLII - 5		
		4/8/1999	Proroga	4/8/1999	XLIII - 9		
		14/12/2009	Proroga	4/8/2009	LIV - 1		

ELENCO DELLE CONCESSIONI DI COLTIVAZIONE ACCORDATE NELLA TERRAFERMA - Aggiornamento 30/giugno/2019
788

CODICE E DENOMINAZIONE DELLA CONCESSIONE	TITOLARI DELLA CONCESSIONE e relative quote di partecipazione (%)	PROVVEDIMENTI CONCERNENTI LA CONCESSIONE		PERIODO DI VIGENZA	SCADENZA	AREA (km2)	UBICAZIONE DELLA CONCESSIONE
		Data	Natura del provvedimento				
FILETTO Nota: Presentata istanza di proroga pubblicata nel B.U.I.G. Anno LV - N. 8.	GAS PLUS ITALIANA (100) (r.u.)	30/5/1972	Conferimento	30/5/1972	XVI - 9	50,01	ABRUZZO (50,01)
		8/9/1982	Assunzione quota	8/9/1982	XXVI - 12		
		23/6/1995	Trasferimento titolarità	1/3/1995	XXXIX - 7		
		9/5/1996	Cambio intestazione	1/3/1996	XL - 6		
		12/2/2004	Cambio intestazione	1/1/2004	XLVIII - 3		
		20/7/2004	Cambio intestazione	18/5/2004	XLVIII - 8		
		10/6/2005	Proroga	30/5/2002	XLIX - 7		
		1/3/2013	Cambio intestazione quota	1/3/2013	LVII - 3		

789

CODICE E DENOMINAZIONE DELLA CONCESSIONE	TITOLARI DELLA CONCESSIONE e relative quote di partecipazione (%)	PROVVEDIMENTI CONCERNENTI LA CONCESSIONE		PERIODO DI VIGENZA	SCADENZA	AREA (km2)	UBICAZIONE DELLA CONCESSIONE
		Data	Natura del provvedimento				
CANDELA Nota: Presentata istanza di proroga pubblicata nel B.U.I.G. Anno LVII - N. 8.	ENI (60,5) (r.u.) EDISON E&P (39,5)	29/9/1972	Unificazione	29/9/1972	XVII - 3	331,9039	PUGLIA (330,24) BASILICATA (1,66)
		16/7/1985	Cambio intestazione quota	1/1/1985	XXIX - 10		
		20/8/1990	Trasferimento quota	1/7/1989	XXXV - 2		
		12/5/1992	Cambio intestazione quota	19/6/1991	XXXVI - 11		
		6/8/1993	Proroga	1/6/1993	XXXVII - 9		
		6/8/1993	Approvazione programma lavori	6/8/1993	XXXVII - 9		
		2/9/1993	Trasferimento quota	1/8/1992	XXXVII - 10		
		2/9/1993	Cambio intestazione quota	4/11/1992	XXXVII - 10		
		13/2/1998	Cambio intestazione quota	1/1/1998	XLII - 3		
		12/2/2004	Intestazione quota	1/12/2003	XLVIII - 3		
		4/2/2005	Proroga e rimodulazione programma lavori	31/5/2003	XLIX - 3		
		2/7/2009	Proroga	31/5/2008	LIII - 8		
		1/8/2018	Trasferimento quote	1/7/2018	LXII - 7		

ELENCO DELLE CONCESSIONI DI COLTIVAZIONE ACCORDATE NELLA TERRAFERMA - Aggiornamento 30/giugno/2019

CODICE E DENOMINAZIONE DELLA CONCESSIONE	TITOLARI DELLA CONCESSIONE e relative quote di partecipazione (%)	PROVVEDIMENTI CONCERNENTI LA CONCESSIONE		PERIODO DI VIGENZA	SCADENZA	AREA (km2)	UBICAZIONE DELLA CONCESSIONE
		Data	Natura del provvedimento				
790 COLLE DI LAURO Nota: Presentata istanza di proroga pubblicata nel B.U.I.G. Anno LVI - N. 9.	EDISON E&P (62,42) (r.u.) GAS PLUS ITALIANA (25,08) ENI (12,5)	9/10/1972 8/3/1978 18/5/1979 25/5/1981 8/6/1985 7/8/1985 8/7/1987 8/8/1991 12/5/1992 4/8/1993 2/9/1993 2/9/1993 9/5/1996 13/2/1998 23/11/1998 15/9/1999 20/3/2000 20/4/2001 18/9/2001 12/2/2004 12/2/2004 20/7/2004 10/12/2009 28/2/2012 1/3/2013 6/12/2017 1/8/2018	Natura del provvedimento Unificazione Estensione titolarità Cambio intestazione quota Estensione titolarità Cambio intestazione quota Proroga Cambio intestazione quota Trasferimento quota e nomina r.u. Cambio intestazione quota Cambio intestazione quota Cambio intestazione quota Cambio intestazione quota Cambio intestazione quota Cambio intestazione quota Cambio intestazione quota Cambio intestazione quota Cambio intestazione quota Trasferimento quota Intestazione quota Cambio intestazione quota Cambio intestazione quota Proroga Rettifica Cambio intestazione quota Proroga Trasferimento quote	2 ^a proroga	13/09/2019	33,6248	MOLISE (33,62)
795 MONTE CASTELLANO Nota: Presentata istanza di proroga pubblicata nel B.U.I.G. Anno LVI - N. 7.	ENI (50) (r.u.) EDISON E&P (50)	31/10/1974 8/6/1985 2/7/1986 8/8/1991 12/5/1992 2/9/1993 2/9/1993 13/2/1998 12/2/2004 6/6/2006 13/2/2007 9/2/2010 21/11/2016 1/8/2018	Natura del provvedimento Conferimento Cambio intestazione quota Modifica quota produzione Trasferimento quota Cambio intestazione quota Trasferimento quota Cambio intestazione quota Cambio intestazione quota Intestazione quota Proroga Rettifica Trasferimento quota Cambio intestazione quota Trasferimento quote	1 ^a proroga	30/06/2014	25	MARCHE (25)

ELENCO DELLE CONCESSIONI DI COLTIVAZIONE ACCORDATE NELLA TERRAFERMA - Aggiornamento 30/giugno/2019

796	CODICE E DENOMINAZIONE DELLA CONCESSIONE	TITOLARI DELLA CONCESSIONE e relative quote di partecipazione (%)	PROVVEDIMENTI CONCERNENTI LA CONCESSIONE		PERIODO DI VIGENZA	SCADENZA	AREA (km2)	UBICAZIONE DELLA CONCESSIONE
			Data	Natura del provvedimento				
	TORRENTE MENCOCCHIA	EDISON E&P (88) (r.u.) PETROREP ITALIANA (12)	31/10/1974	Conferimento	20/1/1974			
	Nota: Presentata istanza di proroga pubblicata nel B.U.I.G. Anno LVI - N. 2.		21/4/1979	Cambio intestazione quota	27/11/1978		XXIII - 5	
			13/6/1985	Cambio intestazione quota	1/1/1985		XXIX - 7	
			2/7/1986	Modifica quota produzione	2/7/1986		XXX - 11	
			22/4/1991	Trasferimento quota	1/7/1989		XXXV - 12	
			12/5/1992	Cambio intestazione quota	19/6/1991		XXXVI - 11	
			4/8/1993	Cambio intestazione quota	23/4/1992		XXXVII - 10	
			2/9/1993	Trasferimento quota	1/8/1992		XXXVII - 10	
			2/9/1993	Cambio intestazione quota	4/11/1992		XXXVII - 10	
			23/11/1998	Cambio intestazione quota	29/6/1998		XLII - 12	
			15/9/1999	Cambio intestazione quota	1/7/1999		XLIII - 10	
			12/2/2004	Intestazione quota	1/12/2003		XLVIII - 3	
			6/6/2006	Proroga	20/1/2004		L - 7	
			1/8/2018	Trasferimento quote	1/7/2018		LXII - 7	
								MARCHE (23,3)

798	CODICE E DENOMINAZIONE DELLA CONCESSIONE	TITOLARI DELLA CONCESSIONE e relative quote di partecipazione (%)	PROVVEDIMENTI CONCERNENTI LA CONCESSIONE		PERIODO DI VIGENZA	SCADENZA	AREA (km2)	UBICAZIONE DELLA CONCESSIONE
			Data	Natura del provvedimento				
	MASSERIA ACQUASALSA	GAS PLUS ITALIANA (46,03) (r.u.) EDISON E&P (45,17) CANOEL ITALIA (8,8)	24/1/1975	Conferimento	24/1/1975			
	Nota: Presentata istanza di proroga pubblicata nel B.U.I.G. Anno XLVIII - N. 4.		12/12/1978	Trasferimento quota	12/12/1978		XXIII - 2	
	Presentata istanza di proroga pubblicata nel B.U.I.G. Anno LVII - N. 11.		26/9/1979	Trasferimento quota	26/9/1979		XXIII - 11	
			24/3/1980	Trasferimento quota	24/3/1980		XXIV - 7	
			15/9/1981	Trasferimento quota	15/9/1981		XXV - 12	
			15/10/1983	Cambio intestazione quota	1/1/1983		XXVIII - 2	
			19/2/1987	Trasferimento quota	19/2/1987		XXXI - 5	
			10/3/1988	Trasferimento quota	1/12/1986		XXXII - 8	
			21/3/1989	Trasferimento quota	21/3/1989		XXXIII - 8	
			20/2/1991	Trasferimento quota	20/2/1991		XXXV - 9	
			17/7/1993	Trasferimento quota	31/12/1992		XXXVII - 9	
			20/7/1993	Trasferimento quota	29/12/1992		XXXVII - 9	
			28/10/1993	Rettifica	28/10/1993		XXXVII - 12	
			29/3/1994	Trasferimento quota	1/10/1993		XXXVIII - 4	
			9/5/1996	Cambio intestazione quota	1/3/1996		XL - 6	
			14/6/1996	Trasferimento quota	1/1/1996		XL - 7	
			14/6/1996	Cambio intestazione quota	23/1/1996		XL - 7	
			23/11/1998	Cambio intestazione quota	29/6/1998		XLII - 12	
			15/9/1999	Cambio intestazione quota	1/7/1999		XLIII - 10	
			5/4/2002	Trasferimento quota	29/11/2001		XLVI - 12	
			12/2/2004	Intestazione quota	1/12/2003		XLVIII - 3	
			20/7/2004	Cambio intestazione quota	1/1/2004		XLVIII - 3	
			30/6/2005	Cambio intestazione quota	18/5/2004		XLVIII - 8	
			16/4/2008	Trasferimento quota	26/4/2005		XLIX - 7	
			1/3/2013	Cambio intestazione quota	12/2/2008		LII - 5	
			28/6/2013	Cambio intestazione quota	1/3/2013		LVI - 3	
			1/8/2018	Trasferimento quota	5/6/2013		LVII - 6	
				Trasferimento quote	1/7/2018		LXII - 7	
								PUGLIA (41,22)

ELENCO DELLE CONCESSIONI DI COLTIVAZIONE ACCORDATE NELLA TERRAFERMA - Aggiornamento 30/giugno/2019

800	CODICE E DENOMINAZIONE DELLA CONCESSIONE	TITOLARI DELLA CONCESSIONE e relative quote di partecipazione (%)	PROVVEDIMENTI CONCERNENTI LA CONCESSIONE		PERIODO DI VIGENZA	SCADENZA	AREA (km2)	UBICAZIONE DELLA CONCESSIONE	
			Data	Natura del provvedimento					BUIG
	FIUME TENNA Nota: Presentata istanza di unificazione con la concessione «B.C7LF» pubblicata nel B.U.I.G. Anno XX - N. 6. Presentata istanza di proroga pubblicata nel B.U.I.G. Anno LVII - N. 8.	EDISON E&P (100) (r.u.)	27/11/1975 27/11/1978 10/10/1988 8/8/1989 4/8/1993 4/3/1994 18/3/1996 18/3/1996 23/11/1998 15/9/1999 5/9/2000 12/2/2004 2/7/2009 1/8/2018	Natura del provvedimento Conferimento Cambio intestazione quota Trasferimento quota Trasferimento quota Cambio intestazione quota Sospensione attività di coltivazione temporale Proroga sospensione decorso Sospensione attività di sviluppo Cambio intestazione quota Cambio intestazione quota Trasferimento quota Intestazione quota Proroga Trasferimento quote	Decorrenza XX - 3 XXIII - 5 XXXII - 11 XXXIII - 9 XXXVII - 10 XXXVIII - 4 XL - 4 XL - 4 XLII - 12 XLIII - 10 XLIV - 10 XLVIII - 3 LIII - 8 LXII - 7	17/7/1975 19/4/1979 10/10/1988 8/8/1989 23/4/1992 31/3/1993 31/3/1995 31/3/1995 29/6/1998 1/7/1999 23/3/2000 1/12/2003 17/7/2005 1/7/2018	17/07/2015	22,06	MARCHE (22,06)
	802								
	SERRA PIZZUTA Nota: Presentata istanza di proroga pubblicata nel B.U.I.G. Anno XLIV - N. 11. Presentata istanza di proroga pubblicata nel B.U.I.G. Anno XLIX - N. 10. Presentata istanza di proroga pubblicata nel B.U.I.G. Anno LIV - N. 10.	ENI (100) (r.u.)	4/5/1976 28/2/1989 13/2/1998	Natura del provvedimento Unificazione Proroga Cambio intestazione	Decorrenza 4/5/1976 10/9/1991 1/1/1998	XX - 6 XXXIII - 7 XLII - 3	10/09/2001	62,55	BASILICATA (62,55)
	804								
	TERTIVERI Nota: Presentata istanza di proroga pubblicata nel B.U.I.G. Anno LII - N. 3. Presentata istanza di proroga pubblicata nel B.U.I.G. Anno LVII - N. 5.	ENI (70) (r.u.) GAS PLUS ITALIANA (30)	22/10/1976 17/6/1994 17/6/1994 9/5/1996 9/5/1996 13/2/1998 1/6/1998 12/2/2004 20/7/2004 23/8/2006 1/3/2013	Natura del provvedimento Unificazione Proroga Approvazione nuovo programma di sviluppo e ricerca Cambio intestazione quota Cambio intestazione quota Cambio intestazione quota Trasferimento quota Cambio intestazione quota Cambio intestazione quota Proroga Cambio intestazione quota	Decorrenza 22/10/1976 12/2/1994 17/6/1994 1/1/1996 1/3/1996 1/1/1998 1/4/1998 1/1/2004 18/5/2004 12/2/2004 1/3/2013	XXI - 5 XXXVIII - 7 XXXVIII - 7 XL - 6 XL - 6 XLII - 3 XLII - 7 XLVIII - 3 XLVIII - 8 L - 9 LVII - 3	12/02/2009	157,5915	PUGLIA (157,59)

ELENCO DELLE CONCESSIONI DI COLTIVAZIONE ACCORDATE NELLA TERRAFERMA - Aggiornamento 30/giugno/2019

805	CODICE E DENOMINAZIONE DELLA CONCESSIONE TORRENTE VULGANO Nota: Presentata istanza di proroga pubblicata nel B.U.I.G. Anno L - N. 4.	TITOLARI DELLA CONCESSIONE e relative quote di partecipazione (%) ENI (100) (r.u.)	PROVVEDIMENTI CONCERNENTI LA CONCESSIONE Data 4/3/1977 16/6/1981 13/2/1998 Natura del provvedimento Conferimento Trasferimento Cambio intestazione	PERIODO DI VIGENZA 1° periodo XXI - 6 XXV - 10 XLII - 3	SCADENZA 04/03/2007	AREA (km2) 41,75	UBICAZIONE DELLA CONCESSIONE PUGLIA (41,75)
808	CODICE E DENOMINAZIONE DELLA CONCESSIONE MONTE MORRONE Nota: Presentata istanza di proroga pubblicata nel B.U.I.G. Anno L - N. 10.	TITOLARI DELLA CONCESSIONE e relative quote di partecipazione (%) GAS PLUS ITALIANA (100) (r.u.)	PROVVEDIMENTI CONCERNENTI LA CONCESSIONE Data 1/9/1977 9/5/1996 9/5/1996 12/2/2004 20/7/2004 1/3/2013 8/2/2017 Natura del provvedimento Conferimento Cambio intestazione Cambio intestazione Cambio intestazione Cambio intestazione Cambio intestazione quota Proroga	PERIODO DI VIGENZA 1° proroga XXI - 11 XL - 6 XL - 6 XLVIII - 3 XLVIII - 8 LVII - 3 LXI - 2	SCADENZA 01/09/2017	AREA (km2) 29,72	UBICAZIONE DELLA CONCESSIONE BASILICATA (29,72)
809	CODICE E DENOMINAZIONE DELLA CONCESSIONE CAPO COLONNE	TITOLARI DELLA CONCESSIONE e relative quote di partecipazione (%) ENI (100) (r.u.)	PROVVEDIMENTI CONCERNENTI LA CONCESSIONE Data 3/9/1977 13/2/1998 16/7/2008 9/2/2010 Natura del provvedimento Conferimento Cambio intestazione Proroga Trasferimento	PERIODO DI VIGENZA 1° proroga XXI - 12 XLII - 3 LII - 8 LIV - 3	SCADENZA 02/09/2017	AREA (km2) 64,68	UBICAZIONE DELLA CONCESSIONE CALABRIA (64,68)
810	CODICE E DENOMINAZIONE DELLA CONCESSIONE FIUME TRESTE Nota: Presentata istanza di proroga pubblicata nel B.U.I.G. Anno XLIX - N. 1. Presentata istanza di rinuncia pubblicata nel B.U.I.G. Anno LIV - N. 8.	TITOLARI DELLA CONCESSIONE e relative quote di partecipazione (%) ENI (100) (r.u.)	PROVVEDIMENTI CONCERNENTI LA CONCESSIONE Data 24/11/1977 8/7/1987 13/2/1998 4/4/2000 11/2/2002 11/2/2002 11/2/2002 29/7/2002 Natura del provvedimento Unificazione Proroga Cambio intestazione Modifica programma lavori Conferma Proroga Modifica programma lavori Rettifica	PERIODO DI VIGENZA 2° proroga XXII - 1 XXXII - 3 XLII - 3 XLIV - 5 XLVI - 3 XLVI - 3 XLVI - 3 XLVI - 10	SCADENZA 21/12/2005	AREA (km2) 115,5977	UBICAZIONE DELLA CONCESSIONE ABRUZZO (109,47) MOLISE (6,13)
816	CODICE E DENOMINAZIONE DELLA CONCESSIONE CALCIANO	TITOLARI DELLA CONCESSIONE e relative quote di partecipazione (%) ENI (100) (r.u.)	PROVVEDIMENTI CONCERNENTI LA CONCESSIONE Data 25/1/1982 10/3/1988 18/12/1995 13/2/1998 Natura del provvedimento Conferimento Riduzione area Approvazione programma lavori Cambio intestazione	PERIODO DI VIGENZA 1° periodo XXVI - 5 XXXII - 8 XL - 1 XLII - 3	SCADENZA 25/01/2012	AREA (km2) 65,26	UBICAZIONE DELLA CONCESSIONE BASILICATA (65,26)

ELENCO DELLE CONCESSIONI DI COLTIVAZIONE ACCORDATE NELLA TERRAFERMA - Aggiornamento 30/giugno/2019

819	CODICE E DENOMINAZIONE DELLA CONCESSIONE	TITOLARI DELLA CONCESSIONE e relative quote di partecipazione (%)	PROVVEDIMENTI CONCERNENTI LA CONCESSIONE		PERIODO DI VIGENZA	SCADENZA	AREA (km2)	UBICAZIONE DELLA CONCESSIONE
			Data	Natura del provvedimento				
	MASSERIA VERTICCHIO	ENI (100) (r.u.)	1/7/1982	Natura del provvedimento	3 ^a proroga	10/02/2019	28,9	MOLISE (28,9)
			7/8/1985	Approvazione ampliamento programma lavori	XXVI - 11			
			3/6/1994	Proroga	XXIX - 9			
			3/6/1994	Approvazione nuovo programma di sviluppo e ricerca	XXXVIII - 7			
			28/11/1996	Modifica programma sviluppo	XXXVIII - 7			
			13/2/1998	Cambio intestazione	XL - 12			
			1/10/2008	Proroga	XLII - 3			
			9/2/2010	Trasferimento	LII - 11			
			21/11/2016	Cambio intestazione	LIV - 3			
			11/1/2018	Proroga e ripermestrazione	LX - 11			
			11/1/2018	Approvazione nuovo programma lavori	LXII - 1			
			2/8/1983	Natura del provvedimento	XXVII - 12	17/12/1982	59,14	PUGLIA (45,83)
			25/7/1984	Conferimento	XXVIII - 11			
			25/7/1984	Cambio intestazione quota	XXVIII - 11			
			24/10/1986	Trasferimento quota	XXXI - 3	25/7/1984		
			20/1/1993	Assunzione quota	XXXI - 3			
			9/5/1996	Trasferimento	XXXVII - 11	24/10/1986		
			12/2/2004	Cambio intestazione	XL - 6	4/3/1992		
			20/7/2004	Cambio intestazione	XLVIII - 3	1/3/1996		
			1/3/2013	Cambio intestazione quota	XLVIII - 3	1/1/2004		
					XLVIII - 8	18/5/2004		
					LVI - 3	1/3/2013		
			22/3/1984	Natura del provvedimento	XXVIII - 9	4/4/1983	69,05	BASILICATA (69,05)
			8/6/1985	Conferimento	XXVIII - 9			
			8/8/1991	Cambio intestazione quota	XXIX - 10	1/1/1985		
			12/5/1992	Trasferimento quota	XXXVI - 6	1/7/1989		
			2/9/1993	Cambio intestazione quota	XXXVI - 6	19/6/1991		
			2/9/1993	Trasferimento quota	XXXVII - 10	1/8/1992		
			13/2/1998	Cambio intestazione quota	XXXVII - 10	4/11/1992		
			7/12/1999	Cambio intestazione quota	XLII - 3	1/1/1998		
			12/2/2004	Modifica programma sviluppo	XLIV - 1	7/12/1999		
			1/8/2018	Intestazione quota	XLVIII - 3	1/12/2003		
				Trasferimento quote	LXII - 7	1/7/2018		
			22/3/1984	Natura del provvedimento	XXVIII - 9	4/4/1983	69,05	BASILICATA (69,05)
			8/6/1985	Conferimento	XXVIII - 9			
			8/8/1991	Cambio intestazione quota	XXIX - 10	1/1/1985		
			12/5/1992	Trasferimento quota	XXXVI - 6	1/7/1989		
			2/9/1993	Cambio intestazione quota	XXXVI - 6	19/6/1991		
			2/9/1993	Trasferimento quota	XXXVII - 10	1/8/1992		
			13/2/1998	Cambio intestazione quota	XXXVII - 10	4/11/1992		
			7/12/1999	Cambio intestazione quota	XLII - 3	1/1/1998		
			12/2/2004	Modifica programma sviluppo	XLIV - 1	7/12/1999		
			1/8/2018	Intestazione quota	XLVIII - 3	1/12/2003		
				Trasferimento quote	LXII - 7	1/7/2018		

821

821	CODICE E DENOMINAZIONE DELLA CONCESSIONE	TITOLARI DELLA CONCESSIONE e relative quote di partecipazione (%)	PROVVEDIMENTI CONCERNENTI LA CONCESSIONE		PERIODO DI VIGENZA	SCADENZA	AREA (km2)	UBICAZIONE DELLA CONCESSIONE
			Data	Natura del provvedimento				
	MELANICO	GAS PLUS ITALIANA (100) (r.u.)	2/8/1983	Natura del provvedimento	1° periodo	17/12/2012	59,14	PUGLIA (45,83)
			25/7/1984	Conferimento	1° periodo			
			25/7/1984	Cambio intestazione quota	1° periodo			
			24/10/1986	Trasferimento quota	1° periodo			
			20/1/1993	Assunzione quota	1° periodo			
			9/5/1996	Trasferimento	1° periodo			
			12/2/2004	Cambio intestazione	1° periodo			
			20/7/2004	Cambio intestazione	1° periodo			
			1/3/2013	Cambio intestazione quota	1° periodo			

Nota: Presentata istanza di rinuncia pubblicata nel B.U.I.G. Anno LIV - N. 7.

823

823	CODICE E DENOMINAZIONE DELLA CONCESSIONE	TITOLARI DELLA CONCESSIONE e relative quote di partecipazione (%)	PROVVEDIMENTI CONCERNENTI LA CONCESSIONE		PERIODO DI VIGENZA	SCADENZA	AREA (km2)	UBICAZIONE DELLA CONCESSIONE
			Data	Natura del provvedimento				
	TEMPA ROSSA	ENI (70) (r.u.) EDISON E&P (30)	22/3/1984	Natura del provvedimento	1° periodo	04/04/2013	69,05	BASILICATA (69,05)
			8/6/1985	Conferimento	1° periodo			
			8/8/1991	Cambio intestazione quota	1° periodo			
			12/5/1992	Trasferimento quota	1° periodo			
			2/9/1993	Cambio intestazione quota	1° periodo			
			2/9/1993	Trasferimento quota	1° periodo			
			13/2/1998	Cambio intestazione quota	1° periodo			
			7/12/1999	Cambio intestazione quota	1° periodo			
			12/2/2004	Modifica programma sviluppo	1° periodo			
			1/8/2018	Intestazione quota	1° periodo			
				Trasferimento quote	1° periodo			

Nota: Presentata istanza di proroga pubblicata nel B.U.I.G. Anno LVI - N. 2.

ELENCO DELLE CONCESSIONI DI COLTIVAZIONE ACCORDATE NELLA TERRAFERMA - Aggiornamento 30/giugno/2019

826	CODICE E DENOMINAZIONE DELLA CONCESSIONE	TITOLARI DELLA CONCESSIONE e relative quote di partecipazione (%)	PROVVEDIMENTI CONCERNENTI LA CONCESSIONE		PERIODO DI VIGENZA	SCADENZA	AREA (km2)	UBICAZIONE DELLA CONCESSIONE	
			Data	Natura del provvedimento					Decorrenza
	S. BENEDETTO DEL TRONTO	ENI (85,5) (r.u.) EDISON E&P (12,5) GAS PLUS ITALIANA (2)	6/11/1984 21/3/1989 10/7/1991 29/3/1994 29/3/1994 16/10/1995 2/4/1996 8/5/1996 9/5/1996 6/3/1997 13/2/1998 23/11/1998 15/9/1999 12/2/2004 20/7/2004 9/2/2010 1/3/2013 21/11/2016 1/8/2018	Natura del provvedimento Conferimento Trasferimento quota Trasferimento quota Trasferimento quota Trasferimento quota Modifica programma lavori Riesame art. 3 D.M. 16/10/95 Modifica programma lavori Cambio intestazione quota Trasferimento quota Cambio intestazione quota Cambio intestazione quota Cambio intestazione quota Cambio intestazione quota Cambio intestazione quota Trasferimento quota Cambio intestazione quota Cambio intestazione quota Trasferimento quote	10/9/1984 21/3/1989 3/11/1989 29/12/1993 21/2/1994 16/10/1995 2/4/1996 8/5/1996 1/3/1996 29/1/1997 1/1/1998 29/6/1998 1/7/1999 1/12/2003 1/1/2004 18/5/2004 1/1/2010 1/3/2013 1/10/2016 1/7/2018	XXIX - 3 XXXIII - 8 XXXVI - 12 XXXVIII - 4 XXXVIII - 4 XXXIX - 11 XL - 5 XL - 6 XL - 6 XLI - 4 XLII - 3 XLII - 12 XLIII - 10 XLIII - 3 XLVIII - 3 XLVIII - 8 LIV - 3 LVII - 3 LX - 11 LXII - 7	1° periodo 10/09/2014	87,22	MARCHE (87,22)
	828								
	MAFALDA	GAS PLUS ITALIANA (60) (r.u.) EDISON E&P (40)	7/3/1985 4/8/1993 17/6/1994 9/5/1996 23/11/1998 15/9/1999 12/2/2004 20/7/2004 1/3/2013 1/8/2018	Natura del provvedimento Conferimento Cambio intestazione quota Ampliamento Cambio intestazione quota Cambio intestazione quota Cambio intestazione quota Intestazione quota Cambio intestazione quota Cambio intestazione quota Trasferimento quote	3/12/1984 23/4/1992 17/6/1994 1/3/1996 29/6/1998 1/7/1999 1/12/2003 1/1/2004 18/5/2004 1/3/2013 1/7/2018	XXIX - 7 XXXVII - 10 XXXVIII - 7 XL - 6 XLII - 12 XLIII - 10 XLVIII - 3 XLVIII - 3 XLVIII - 8 LVII - 3 LXII - 7	1° periodo 03/12/2014	79,4	MOLISE (79,4)

ELENCO DELLE CONCESSIONI DI COLTIVAZIONE ACCORDATE NELLA TERRAFERMA - Aggiornamento 30/giugno/2019

CODICE E DENOMINAZIONE DELLA CONCESSIONE	TITOLARI DELLA CONCESSIONE e relative quote di partecipazione (%)	PROVVEDIMENTI CONCERNENTI LA CONCESSIONE		PERIODO DI VIGENZA	SCADENZA	AREA (km2)	UBICAZIONE DELLA CONCESSIONE
		Data	Natura del provvedimento				
829 MACERATA	GAS PLUS ITALIANA (100) (r.u.)	22/4/1985	Natura del provvedimento	BUIG	12/08/2014	217,91	MARCHE (217,91)
	Nota: Presentata istanza di proroga pubblicata nel B.U.I.G. Anno LVI - N. 9.	29/6/1990	Conferimento	XXIX - 10	1° periodo		
		15/6/1995	Approvazione nuovo programma di esplorazione	XXXIV - 12 XXXIX - 7			
		8/5/1996	Modifica programma lavori	XL - 6			
		9/5/1996	Cambio intestazione	XL - 6			
		9/5/1996	Cambio intestazione	XL - 6			
		12/2/2004	Cambio intestazione quota	XLVIII - 3			
		20/7/2004	Cambio intestazione	XLVIII - 8			
		1/3/2013	Cambio intestazione quota	LVII - 3			
834							
CODICE E DENOMINAZIONE DELLA CONCESSIONE	TITOLARI DELLA CONCESSIONE e relative quote di partecipazione (%)	PROVVEDIMENTI CONCERNENTI LA CONCESSIONE		PERIODO DI VIGENZA	SCADENZA	AREA (km2)	UBICAZIONE DELLA CONCESSIONE
Data	Natura del provvedimento						
ORSINO	GAS PLUS ITALIANA (100) (r.u.)	7/8/1985	Natura del provvedimento	BUIG	02/12/2014	144,89	BASILICATA (144,89)
	Nota: Presentata istanza di rinuncia pubblicata nel B.U.I.G. Anno XLIX - N. 1.	29/6/1990	Conferimento	XXX - 2	1° periodo		
		20/1/1993	Modifica programma lavori	XXXV - 2			
		17/6/1994	Trasferimento	XXXVII - 11			
		9/5/1996	Modifica programma lavori	XXXVIII - 8			
		12/2/2004	Cambio intestazione	XL - 6			
		20/7/2004	Cambio intestazione quota	XLVIII - 3			
		1/3/2013	Cambio intestazione	XLVIII - 8			
			Cambio intestazione quota	LVII - 3			
836							
CODICE E DENOMINAZIONE DELLA CONCESSIONE	TITOLARI DELLA CONCESSIONE e relative quote di partecipazione (%)	PROVVEDIMENTI CONCERNENTI LA CONCESSIONE		PERIODO DI VIGENZA	SCADENZA	AREA (km2)	UBICAZIONE DELLA CONCESSIONE
Data	Natura del provvedimento						
MASSERIA MONACO	EDISON E&P (50) (r.u.) ENI (50)	8/7/1986	Natura del provvedimento	BUIG	08/07/2016	35,93	BASILICATA (35,93)
	Nota: Presentata istanza di proroga pubblicata nel B.U.I.G. Anno LVIII - N. 7.	8/8/1991	Conferimento	XXX - 8	1° periodo		
		12/5/1992	Trasferimento quota e nomina r.u.	XXXVI - 6			
		2/9/1993	Cambio intestazione quota	XXXVI - 11			
		2/9/1993	Trasferimento quota e nomina r.u.	XXXVII - 10			
		1/12/1994	Cambio intestazione quota	XXXVII - 10			
			Integrazione nuovo programma di esplorazione	XXXIX - 1			
		13/2/1998	Cambio intestazione quota	XLII - 3			
		12/2/2004	Intestazione quota	XLVIII - 3			
		1/8/2018	Trasferimento quote	LXII - 7			

ELENCO DELLE CONCESSIONI DI COLTIVAZIONE ACCORDATE NELLA TERRAFERMA - Aggiornamento 30/giugno/2019

842	CODICE E DENOMINAZIONE DELLA CONCESSIONE	TITOLARI DELLA CONCESSIONE e relative quote di partecipazione (%)		PROVVEDIMENTI CONCERNENTI LA CONCESSIONE		PERIODO DI VIGENZA	SCADENZA	AREA (km2)	UBICAZIONE DELLA CONCESSIONE
		Data	Natura del provvedimento	Decorrenza	BUIG				
	S. MARIA NUOVA	GAS PLUS ITALIANA (100) (r.u.)				1° periodo	08/07/2017	81,75	MARCHE (81,75)
	Nota: Presentata istanza di variazione del programma dei lavori pubblicata nel B.U.I.G. Anno LVII - N. 9.	8/7/1987	Conferimento	8/7/1987	XXXII - 3				
		10/7/1991	Trasferimento quota e nomina r.u.	19/1/1990	XXXVI - 1				
		10/7/1991	Trasferimento quota	28/12/1990	XXXVI - 1				
		6/8/1993	Nomina r.u.	6/8/1993	XXXVII - 9				
		6/8/1993	Modifica programma lavori	6/8/1993	XXXVII - 9				
		2/4/1996	Modifica programma lavori	2/4/1996	XL - 5				
		9/5/1996	Cambio intestazione quota	1/3/1996	XL - 6				
		20/3/2000	Cambio intestazione quota	1/1/2000	XLIV - 4				
		20/4/2001	Cambio intestazione quota	1/10/2000	XLV - 5				
		18/9/2001	Trasferimento quota	29/6/2001	XLV - 10				
		12/2/2004	Cambio intestazione	1/1/2004	XLVIII - 3				
		20/7/2004	Cambio intestazione	18/5/2004	XLVIII - 8				
		1/3/2013	Cambio intestazione quota	1/3/2013	LVII - 3				
843	CODICE E DENOMINAZIONE DELLA CONCESSIONE	TITOLARI DELLA CONCESSIONE e relative quote di partecipazione (%)		PROVVEDIMENTI CONCERNENTI LA CONCESSIONE		PERIODO DI VIGENZA	SCADENZA	AREA (km2)	UBICAZIONE DELLA CONCESSIONE
	PECORARO	Data	Natura del provvedimento	Decorrenza	BUIG				
	Nota: Presentata istanza di proroga pubblicata nel B.U.I.G. Anno XLVIII - N. 9.	9/2/1988	Conferimento e unificazione	9/2/1988	XXXII - 3				
	Presentata istanza di proroga pubblicata nel B.U.I.G. Anno LVII - N. 10.	13/2/1998	Cambio intestazione	1/1/1998	XLII - 3				
		16/3/1999	Modifica programma sviluppo	16/3/1999	XLIII - 4				
845	CODICE E DENOMINAZIONE DELLA CONCESSIONE	TITOLARI DELLA CONCESSIONE e relative quote di partecipazione (%)		PROVVEDIMENTI CONCERNENTI LA CONCESSIONE		PERIODO DI VIGENZA	SCADENZA	AREA (km2)	UBICAZIONE DELLA CONCESSIONE
	MONTI CANTIERE	Data	Natura del provvedimento	Decorrenza	BUIG				
	SOCIETÀ IDROELETTRICA ALTO MODENESE - S.I.A.M. (100) (r.u.)	13/7/1988	Conferimento	13/7/1988	XXXII - 8				
846	CODICE E DENOMINAZIONE DELLA CONCESSIONE	TITOLARI DELLA CONCESSIONE e relative quote di partecipazione (%)		PROVVEDIMENTI CONCERNENTI LA CONCESSIONE		PERIODO DI VIGENZA	SCADENZA	AREA (km2)	UBICAZIONE DELLA CONCESSIONE
	IL SALICE	Data	Natura del provvedimento	Decorrenza	BUIG				
	GAS PLUS ITALIANA (100) (r.u.)	28/7/1988	Conferimento	27/3/1988	XXXIII - 1				
		2/7/1990	Trasferimento quota	1/1/1989	XXXV - 2				
		12/11/1993	Trasferimento quota	6/4/1993	XXXVII - 12				
		11/4/1995	Approvazione nuovo programma di esplorazione	11/4/1995	XXXIX - 5				
		9/5/1996	Cambio intestazione quota	1/3/1996	XL - 6				
		14/6/1996	Trasferimento quota	1/1/1996	XL - 7				
		14/6/1996	Cambio intestazione quota	23/1/1996	XL - 7				
		7/12/1999	Assunzione quote	27/9/1999	XLIV - 1				
		12/2/2004	Cambio intestazione quota	1/1/2004	XLVIII - 3				
		20/7/2004	Cambio intestazione	18/5/2004	XLVIII - 8				
		1/3/2013	Cambio intestazione quota	1/3/2013	LVII - 3				

ELENCO DELLE CONCESSIONI DI COLTIVAZIONE ACCORDATE NELLA TERRAFERMA - Aggiornamento 30/giugno/2019
849

CODICE E DENOMINAZIONE DELLA CONCESSIONE	TITOLARI DELLA CONCESSIONE e relative quote di partecipazione (%)	PROVVEDIMENTI CONCERNENTI LA CONCESSIONE		PERIODO DI VIGENZA	SCADENZA	AREA (km2)	UBICAZIONE DELLA CONCESSIONE
		Data	Natura del provvedimento				
MASSERIA GROTTAVECCHIA	CANOEL ITALIA (20) (r.u.) GAS PLUS ITALIANA (58,25) EDISON E&P (13,75) IRMINIO (8)	6/9/1988	Conferimento	6/9/1988	XXXIII - 8	53,26	PUGLIA (39,73) MOLISE (13,53)
		24/5/1990	Trasferimento quota	1/1/1989	XXXV - 2		
		24/5/1990	Trasferimento quota	1/7/1989	XXXV - 2		
		11/4/1991	Trasferimento quota	19/12/1989	XXXVI - 5		
		12/5/1992	Cambio intestazione quota	19/6/1991	XXXVI - 11		
		2/9/1993	Trasferimento quota	1/8/1992	XXXVII - 10		
		2/9/1993	Cambio intestazione quota	4/11/1992	XXXVII - 10		
		9/5/1996	Cambio intestazione quota	1/3/1996	XL - 6		
		14/6/1996	Cambio intestazione quota	1/1/1996	XL - 7		
		14/6/1996	Trasferimento quota e nomina r.u.	23/1/1996	XL - 7		
		20/3/2000	Cambio intestazione quota	1/1/2000	XLIV - 4		
		20/4/2001	Cambio intestazione quota	1/10/2000	XLV - 5		
		18/9/2001	Trasferimento quota	29/6/2001	XLV - 10		
		5/4/2002	Trasferimento quota	29/11/2001	XLVI - 12		
		12/2/2004	Intestazione quota	1/12/2003	XLVIII - 3		
12/2/2004	Cambio intestazione quota	1/1/2004	XLVIII - 3				
20/7/2004	Cambio intestazione quota	18/5/2004	XLVIII - 8				
8/10/2004	Trasferimento quota	17/12/2003	XLVIII - 11				
30/6/2005	Trasferimento quota	26/4/2005	XLIX - 7				
16/4/2008	Cambio intestazione quota	12/2/2008	LII - 5				
1/3/2013	Cambio intestazione quota	1/3/2013	LVII - 3				
28/6/2013	Trasferimento quota	5/6/2013	LVI - 6				
18/9/2014	Cambio intestazione quota	5/12/2013	LVIII - 9				
1/8/2018	Trasferimento quote	1/7/2018	LXII - 7				

850

CODICE E DENOMINAZIONE DELLA CONCESSIONE	TITOLARI DELLA CONCESSIONE e relative quote di partecipazione (%)	PROVVEDIMENTI CONCERNENTI LA CONCESSIONE		PERIODO DI VIGENZA	SCADENZA	AREA (km2)	UBICAZIONE DELLA CONCESSIONE
		Data	Natura del provvedimento				
TOMBOLO	SIM (100) (r.u.)	6/2/1989	Conferimento	5/4/1988	XXXIII - 8	285,98	TOSCANA (285,98)
		20/12/1992	Trasferimento	31/3/1992	XXXVII - 12		
		9/5/1996	Cambio intestazione	1/1/1996	XL - 6		
		9/5/1996	Cambio intestazione	1/3/1996	XL - 6		
		9/2/2004	Trasferimento quota	2/10/2003	XLVIII - 3		
20/10/2008	Riattribuzione	20/10/2008	LII - 11				

ELENCO DELLE CONCESSIONI DI COLTIVAZIONE ACCORDATE NELLA TERRAFERMA - Aggiornamento 30/giugno/2019

853

CODICE E DENOMINAZIONE DELLA CONCESSIONE	TITOLARI DELLA CONCESSIONE e relative quote di partecipazione (%)	PROVVEDIMENTI CONCERNENTI LA CONCESSIONE		PERIODO DI VIGENZA	SCADENZA	AREA (km2)	UBICAZIONE DELLA CONCESSIONE
		Data	Natura del provvedimento				
PORTO CIVITANOVA	GAS PLUS ITALIANA (60) (r.u.) EDISON E&P (40)	9/6/1989	Conferimento	17/5/1989	XXXIII - 11	62,8	MARCHE (62,8)
		4/8/1993	Cambio intestazione quota	23/4/1992	XXXVII - 10		
		9/5/1996	Cambio intestazione quota	1/1/1996	XL - 6		
		9/5/1996	Cambio intestazione quota	1/3/1996	XL - 6		
		23/11/1998	Cambio intestazione quota	29/6/1998	XLI - 12		
		15/9/1999	Cambio intestazione quota	1/7/1999	XLIII - 10		
		12/2/2004	Intestazione quota	1/12/2003	XLVIII - 3		
		12/2/2004	Cambio intestazione quota	1/1/2004	XLVIII - 3		
		20/7/2004	Cambio intestazione quota	18/5/2004	XLVIII - 8		
		1/3/2013	Cambio intestazione quota	1/3/2013	LVI - 3		
		1/8/2018	Trasferimento quote	1/7/2018	LXII - 7		

854

CODICE E DENOMINAZIONE DELLA CONCESSIONE	TITOLARI DELLA CONCESSIONE e relative quote di partecipazione (%)	PROVVEDIMENTI CONCERNENTI LA CONCESSIONE		PERIODO DI VIGENZA	SCADENZA	AREA (km2)	UBICAZIONE DELLA CONCESSIONE
		Data	Natura del provvedimento				
SAN BASILE Nota: Presentata istanza di rinuncia pubblicata nel B.U.I.G. Anno L - N. 1. Presentata istanza di riattribuzione pubblicata nel B.U.I.G. Anno L - N. 8. Presentata istanza di variazione del programma dei lavori pubblicata nel B.U.I.G. Anno LVIII - N. 5.	ROCKHOPPER ITALIA (85) (r.u.) IRMINIO (15)	4/7/1989	Conferimento	6/12/1988	XXXIII - 12	97,56	ABRUZZO (97,56)
		6/10/1993	Trasferimento quote	23/4/1993	XXXVII - 11		
		13/1/1994	Ampliamento	13/1/1994	XXXVIII - 2		
		9/5/1996	Cambio intestazione quota	1/3/1996	XL - 6		
		14/6/1996	Trasferimento quota	1/1/1996	XL - 7		
		14/6/1996	Cambio intestazione quota	23/1/1996	XL - 7		
		5/4/2002	Trasferimento quota	29/11/2001	XLVI - 12		
		9/2/2004	Trasferimento quota	2/10/2003	XLVIII - 3		
		30/6/2005	Trasferimento quota	26/4/2005	XLIX - 7		
		16/4/2008	Cambio intestazione quota	12/2/2008	LII - 5		
		7/8/2008	Assunzione quota	9/7/2008	LII - 9		
		23/2/2015	Modifica denominazione sociale	3/12/2014	LIX - 2		
		25/10/2016	Trasferimento quota	12/9/2016	LX - 10		

ELENCO DELLE CONCESSIONI DI COLTIVAZIONE ACCORDATE NELLA TERRAFERMA - Aggiornamento 30/giugno/2019

856

CODICE E DENOMINAZIONE DELLA CONCESSIONE	TITOLARI DELLA CONCESSIONE e relative quote di partecipazione (%)	PROVVEDIMENTI CONCERNENTI LA CONCESSIONE		PERIODO DI VIGENZA	SCADENZA	AREA (km2)	UBICAZIONE DELLA CONCESSIONE
		Data	Natura del provvedimento				
TORRENTE CIGNO	CANOEL ITALIA (45) (r.u.) GAS PLUS ITALIANA (55)	25/1/1990	Conferimento	7/3/1989	XXXIV - 6	154,44	MOLISE (154,44)
		12/5/1992	Cambio intestazione quota	19/6/1991	XXXVI - 11		
		6/8/1993	Trasferimento quota	7/6/1991	XXXVII - 10		
		6/8/1993	Trasferimento quota	4/11/1992	XXXVII - 10		
		6/8/1993	Approvazione nuovo programma lavori	6/8/1993	XXXVII - 10		
		10/3/1994	Assunzione quota	26/11/1993	XXXVIII - 4		
		9/5/1996	Cambio intestazione quota	1/3/1996	XL - 6		
		14/6/1996	Trasferimento quota e nomina r.u.	1/1/1996	XL - 7		
		14/6/1996	Cambio intestazione quota e nomina r.u.	23/1/1996	XL - 7		
		5/4/2002	Trasferimento quota	29/11/2001	XLVI - 12		
		12/2/2004	Cambio intestazione quota	1/1/2004	XLVIII - 3		
		20/7/2004	Cambio intestazione quota	18/5/2004	XLVIII - 8		
		30/6/2005	Trasferimento quota	26/4/2005	XLIX - 7		
		16/4/2008	Cambio intestazione quota	12/2/2008	LII - 5		
		1/3/2013	Cambio intestazione quota	1/3/2013	LVII - 3		
28/6/2013	Trasferimento quota	5/6/2013	LVII - 6				

857

CODICE E DENOMINAZIONE DELLA CONCESSIONE	TITOLARI DELLA CONCESSIONE e relative quote di partecipazione (%)	PROVVEDIMENTI CONCERNENTI LA CONCESSIONE		PERIODO DI VIGENZA	SCADENZA	AREA (km2)	UBICAZIONE DELLA CONCESSIONE
		Data	Natura del provvedimento				
S. TEODORO	CANOEL ITALIA (100) (r.u.)	30/9/1990	Conferimento	5/9/1989	XXXIV - 12	59,25	BASILICATA (59,25)
		30/9/1990	Trasferimento quota	30/9/1990	XXXIV - 12		
		12/5/1992	Cambio intestazione quota	19/6/1991	XXXVI - 11		
		2/9/1993	Trasferimento quota	1/8/1992	XXXVII - 10		
		2/9/1993	Cambio intestazione quota	4/11/1992	XXXVII - 10		
		12/11/1993	Trasferimento quota	6/4/1993	XXXVII - 12		
		9/5/1996	Cambio intestazione quota	1/3/1996	XL - 6		
		14/6/1996	Trasferimento quota e nomina r.u.	1/1/1996	XL - 7		
		14/6/1996	Cambio intestazione quota	23/1/1996	XL - 7		
		7/12/1999	Trasferimento quota	28/9/1999	XLIV - 1		
		8/3/2000	Trasferimento quota	4/2/2000	XLIV - 4		
		17/11/2000	Trasferimento quota	10/8/2000	XLIV - 12		
		17/11/2000	Trasferimento quota e nomina r.u.	4/10/2000	XLIV - 12		
		19/10/2001	Trasferimento quota e nomina r.u.	1/8/2001	XLV - 11		
		8/10/2004	Trasferimento quota	31/12/2002	XLVIII - 11		
3/12/2004	Trasferimento quota	2/3/2004	XLIX - 1				
30/6/2005	Trasferimento	26/4/2005	XLIX - 7				
16/4/2008	Intestazione	12/2/2008	LII - 5				
28/6/2013	Trasferimento quota	5/6/2013	LVII - 6				

ELENCO DELLE CONCESSIONI DI COLTIVAZIONE ACCORDATE NELLA TERRAFERMA - Aggiornamento 30/giugno/2019

CODICE E DENOMINAZIONE DELLA CONCESSIONE	TITOLARI DELLA CONCESSIONE e relative quote di partecipazione (%)	PROVVEDIMENTI CONCERNENTI LA CONCESSIONE		PERIODO DI VIGENZA	SCADENZA	AREA (km2)	UBICAZIONE DELLA CONCESSIONE
		Data	Natura del provvedimento				
858 MISANO ADRIATICO	CANOEL ITALIA (100) (r.u.)	20/6/1990	Conferimento	20/6/1990	20/06/2020	75,31	EMILIA ROMAGNA (74,11)
		9/5/1996	Cambio intestazione quota	1/3/1996			MARCHE (1,2)
		14/6/1996	Trasferimento quota e nomina r.u.	1/1/1996			
		14/6/1996	Cambio intestazione quota	23/1/1996			
		7/2/2001	Trasferimento quota	11/2/2000			
		7/2/2001	Nomina r.u.	18/10/2000			
		7/2/2001	Trasferimento quota	18/10/2000			
		5/4/2002	Trasferimento quota	29/11/2001			
		26/6/2003	Trasferimento quota	27/3/2003			
		10/11/2003	Trasferimento quota	30/9/2003			
		2/3/2005	Trasferimento quota	28/12/2004			
		30/6/2005	Trasferimento	26/4/2005			
		16/4/2008	Intestazione	12/2/2008			
		28/6/2013	Trasferimento quota	5/6/2013			
859							
CODICE E DENOMINAZIONE DELLA CONCESSIONE	TITOLARI DELLA CONCESSIONE e relative quote di partecipazione (%)	PROVVEDIMENTI CONCERNENTI LA CONCESSIONE		PERIODO DI VIGENZA	SCADENZA	AREA (km2)	UBICAZIONE DELLA CONCESSIONE
POLICORO	GAS PLUS ITALIANA (100) (r.u.)	Data	Natura del provvedimento	Decorrenza	1° periodo	164	BASILICATA (155,47)
		30/9/1990	Conferimento	30/9/1990	30/09/2020		
		9/5/1996	Cambio intestazione	1/1/1996			CALABRIA (8,53)
		9/5/1996	Cambio intestazione	1/3/1996			
		12/2/2004	Cambio intestazione	1/1/2004			
		20/7/2004	Cambio intestazione	18/5/2004			
		1/3/2013	Cambio intestazione quota	1/3/2013			
861							
CODICE E DENOMINAZIONE DELLA CONCESSIONE	TITOLARI DELLA CONCESSIONE e relative quote di partecipazione (%)	PROVVEDIMENTI CONCERNENTI LA CONCESSIONE		PERIODO DI VIGENZA	SCADENZA	AREA (km2)	UBICAZIONE DELLA CONCESSIONE
TORRENTE CELONE	ROCKHOPPER ITALIA (50) (r.u.) EDISON E&P (50)	Data	Natura del provvedimento	Decorrenza	1° periodo	79,8	PUGLIA (79,8)
		5/4/1991	Conferimento	5/4/1991	05/04/2021		
		2/9/1993	Trasferimento quota	1/8/1992			
		2/9/1993	Cambio intestazione quota	4/11/1992			
		14/6/1996	Trasferimento quota e nomina r.u.	1/1/1996			
		14/6/1996	Cambio intestazione quota	23/1/1996			
		5/4/2002	Trasferimento quota	29/11/2001			
		12/2/2004	Intestazione quota	1/12/2003			
		30/6/2005	Trasferimento quota	26/4/2005			
		16/4/2008	Cambio intestazione quota	12/2/2008			
		23/2/2015	Modifica denominazione sociale	3/12/2014			
		1/8/2018	Trasferimento quote	1/7/2018			

ELENCO DELLE CONCESSIONI DI COLTIVAZIONE ACCORDATE NELLA TERRAFERMA - Aggiornamento 30/giugno/2019

862

CODICE E DENOMINAZIONE DELLA CONCESSIONE	TITOLARI DELLA CONCESSIONE e relative quote di partecipazione (%)	PROVVEDIMENTI CONCERNENTI LA CONCESSIONE		PERIODO DI VIGENZA	SCADENZA	AREA (km2)	UBICAZIONE DELLA CONCESSIONE
		Data	Natura del provvedimento				
SAN MARCO	EDISON E&P (100) (r.u.)	9/7/1991	Conferimento	9/7/1991	1° periodo	91,7	MARCHE (91,7)
		12/5/1992	Cambio intestazione quota	19/6/1991	XXXV - 10		
		4/8/1993	Cambio intestazione quota	23/4/1992	XXXVI - 11		
		2/9/1993	Trasferimento quota e nomina r.u.	1/8/1992	XXXVII - 10		
		2/9/1993	Cambio intestazione quota	4/11/1992	XXXVII - 10		
		23/11/1998	Cambio intestazione quota	29/6/1998	XLII - 12		
		15/9/1999	Cambio intestazione quota	1/7/1999	XLIII - 10		
		12/2/2004	Cambio intestazione quota	1/12/2003	XLVIII - 3		
		1/8/2018	Trasferimento quote	1/7/2018	LXII - 7		

864

CODICE E DENOMINAZIONE DELLA CONCESSIONE	TITOLARI DELLA CONCESSIONE e relative quote di partecipazione (%)	PROVVEDIMENTI CONCERNENTI LA CONCESSIONE		PERIODO DI VIGENZA	SCADENZA	AREA (km2)	UBICAZIONE DELLA CONCESSIONE
		Data	Natura del provvedimento				
S. MAURO	GAS PLUS ITALIANA (77) (r.u.) CANOEL ITALIA (18) PETROREP ITALIANA (5)	9/8/1991	Conferimento	9/2/1990	1° periodo	25,32	ABRUZZO (25,32)
		9/5/1996	Cambio intestazione quota	1/3/1996	XXXVI - 3		
		14/6/1996	Trasferimento quota	1/1/1996	XL - 6		
		14/6/1996	Cambio intestazione quota	23/1/1996	XL - 7		
		11/9/1997	Modifica programma sviluppo	11/9/1997	XL - 10		
		1/4/1999	Approvazione programma lavori	1/4/1999	XLIII - 5		
		20/3/2000	Cambio intestazione quota	1/1/2000	XLIV - 4		
		20/4/2001	Cambio intestazione quota	1/10/2000	XLV - 5		
		18/9/2001	Trasferimento quota e nomina r.u.	29/6/2001	XLV - 10		
		5/4/2002	Trasferimento quota	29/11/2001	XLVI - 12		
		12/2/2004	Cambio intestazione quota	1/1/2004	XLVIII - 3		
		20/7/2004	Cambio intestazione quota	18/5/2004	XLVIII - 8		
		30/6/2005	Trasferimento quota	26/4/2005	XLIX - 7		
		16/4/2008	Cambio intestazione quota	12/2/2008	LII - 5		
		1/3/2013	Cambio intestazione quota	1/3/2013	LVI - 3		
		28/6/2013	Trasferimento quota	5/6/2013	LVI - 6		

ELENCO DELLE CONCESSIONI DI COLTIVAZIONE ACCORDATE NELLA TERRAFERMA - Aggiornamento 30/ giugno/2019

CODICE E DENOMINAZIONE DELLA CONCESSIONE	TITOLARI DELLA CONCESSIONE e relative quote di partecipazione (%)	PROVVEDIMENTI CONCERNENTI LA CONCESSIONE		PERIODO DI VIGENZA	SCADENZA	AREA (km2)	UBICAZIONE DELLA CONCESSIONE
		Data	Natura del provvedimento				
865 SCANZANO	ROCKHOPPER ITALIA (100) (r.u.)	13/12/1991	Natura del provvedimento Conferimento	13/12/1991	13/12/2021	70,79	BASILICATA (70,79)
		12/11/1993	Trasferimento quota	6/4/1993			
		9/5/1996	Cambio intestazione quota	1/3/1996			
		14/6/1996	Trasferimento quota	1/1/1996			
		14/6/1996	Cambio intestazione quota	23/1/1996			
		19/3/1997	Modifica programma sviluppo	19/3/1997			
		9/5/2001	Trasferimento quota	14/9/2000			
		30/10/2001	Trasferimento quota	2/7/2001			
		5/4/2002	Trasferimento quota	29/11/2001			
		12/2/2004	Cambio intestazione quota	1/1/2004			
		20/7/2004	Cambio intestazione quota	18/5/2004			
		8/10/2004	Trasferimento quota	31/12/2002			
		21/3/2005	Trasferimento quota	17/12/2004			
		30/6/2005	Trasferimento	26/4/2005			
		16/4/2008	Intestazione	12/2/2008			
		23/2/2015	Modifica denominazione sociale	3/12/2014			
867 MONTE URANO	TITOLARI DELLA CONCESSIONE e relative quote di partecipazione (%)		PROVVEDIMENTI CONCERNENTI LA CONCESSIONE				
	EDISON E&P (40) (r.u.)	30/3/1992	Natura del provvedimento Conferimento	26/10/1989	1° periodo		
	ENI (60)	4/8/1993	Cambio intestazione quota	23/4/1992			
		2/9/1993	Trasferimento quota e nomina r.u.	1/8/1992			
		2/9/1993	Cambio intestazione quota	4/11/1992			
		5/7/1994	Modifica programma lavori	5/7/1994			
		13/2/1998	Cambio intestazione quota	1/1/1998			
		23/11/1998	Cambio intestazione quota	29/6/1998			
		15/9/1999	Cambio intestazione quota	1/7/1999			
		12/2/2004	Intestazione quota	1/12/2003			
		17/4/2009	Riduzione area	7/10/2008			
		9/2/2010	Trasferimento quota	1/1/2010			
		21/11/2016	Cambio intestazione	1/10/2016			
		1/8/2018	Trasferimento quote	1/7/2018			
						37,35	MARCHE (37,35)

ELENCO DELLE CONCESSIONI DI COLTIVAZIONE ACCORDATE NELLA TERRAFERMA - Aggiornamento 30/giugno/2019

CODICE E DENOMINAZIONE DELLA CONCESSIONE	TITOLARI DELLA CONCESSIONE e relative quote di partecipazione (%)	PROVVEDIMENTI CONCERNENTI LA CONCESSIONE		PERIODO DI VIGENZA	SCADENZA	AREA (km2)	UBICAZIONE DELLA CONCESSIONE				
		Data	Natura del provvedimento					Decorrenza	BUIG		
868 MASSERIA PETRILLI	CANOEL ITALIA (50) (r.u.) GAS PLUS ITALIANA (50)	21/5/1992	Conferimento	19/5/1990	XXXVI - 11	118,28	PUGLIA (118,28)				
		4/3/1994	Trasferimento quota	1/9/1993	XXXVIII - 4						
		4/3/1994	Ampliamento	4/3/1994	XXXVIII - 4						
		9/5/1996	Cambio intestazione quota	1/3/1996	XL - 6						
		14/6/1996	Trasferimento quota e nomina r.u.	1/1/1996	XL - 7						
		14/6/1996	Cambio intestazione quota	23/1/1996	XL - 7						
		9/5/2001	Trasferimento quota	14/9/2000	XLV - 6						
		30/10/2001	Trasferimento quota	2/7/2001	XLV - 11						
		5/4/2002	Trasferimento quota	29/11/2001	XLVI - 12						
		4/4/2003	Assunzione quota	26/11/2002	XLVII - 5						
		12/2/2004	Cambio intestazione quota	1/1/2004	XLVIII - 3						
		20/7/2004	Cambio intestazione quota	18/5/2004	XLVIII - 8						
		8/10/2004	Trasferimento quota	31/12/2002	XLVIII - 11						
		30/6/2005	Trasferimento quota	26/4/2005	XLIX - 7						
		16/4/2008	Cambio intestazione quota	12/2/2008	LII - 5						
1/3/2013	Cambio intestazione quota	1/3/2013	LVII - 3								
28/6/2013	Trasferimento quota	5/6/2013	LVII - 6								
869 S. ANDREA	CANOEL ITALIA (40) (r.u.) EDISON E&P (50) PETROREP ITALIANA (10)	8/8/1992	Conferimento	8/8/1992	XXXVI - 12	164,32	VENETO (163,33)				
		2/9/1993	Trasferimento quota	1/8/1992	XXXVII - 10						
		2/9/1993	Cambio intestazione quota	4/11/1992	XXXVII - 10						
		14/6/1996	Trasferimento quota e nomina r.u.	1/1/1996	XL - 7						
		14/6/1996	Cambio intestazione quota	23/1/1996	XL - 7						
		5/4/2002	Trasferimento quota	29/11/2001	XLVI - 12						
		12/2/2004	Intestazione quota	1/12/2003	XLVIII - 3						
		30/6/2005	Trasferimento quota	26/4/2005	XLIX - 7						
		16/4/2008	Cambio intestazione quota	12/2/2008	LII - 5						
		28/6/2013	Trasferimento quota	5/6/2013	LVII - 6						
		1/8/2018	Trasferimento quota	1/7/2018	LXII - 7						
											FRIULI VENEZIA GIULIA (0,9)

ELENCO DELLE CONCESSIONI DI COLTIVAZIONE ACCORDATE NELLA TERRAFERMA - Aggiornamento 30/ giugno/2019

CODICE E DENOMINAZIONE DELLA CONCESSIONE	TITOLARI DELLA CONCESSIONE e relative quote di partecipazione (%)	PROVVEDIMENTI CONCERNENTI LA CONCESSIONE		PERIODO DI VIGENZA	SCADENZA	AREA (km2)	UBICAZIONE DELLA CONCESSIONE		
		Data	Natura del provvedimento					Decorrenza	BUIG
870 MONTE VERDESE	ROCKHOPPER ITALIA (60) (r.u.) GAS PLUS ITALIANA (30) PETROREP ITALIANA (10)	18/1/1993	Conferimento	28/6/1992	XXXVII - 4	60,02	BASILICATA (60,02)		
		9/5/1996	Cambio intestazione quota	1/3/1996	XL - 6				
		14/6/1996	Trasferimento quota e nomina r.u.	1/1/1996	XL - 7				
		14/6/1996	Cambio intestazione quota	23/1/1996	XL - 7				
		5/4/2002	Trasferimento quota	29/11/2001	XLVI - 12				
		12/2/2004	Cambio intestazione quota	1/1/2004	XLVIII - 3				
		20/7/2004	Cambio intestazione quota	18/5/2004	XLVIII - 8				
		30/6/2005	Trasferimento quota	26/4/2005	XLIX - 7				
		16/4/2008	Cambio intestazione quota	12/2/2008	LII - 5				
		1/3/2013	Cambio intestazione quota	1/3/2013	LVII - 3				
23/2/2015	Modifica denominazione sociale	3/12/2014	LIX - 2						
871	GAS PLUS ITALIANA (100) (r.u.)	15/3/1993	Conferimento	26/10/1992	XXXVII - 4	4,98	MARCHE (4,98)		
		9/5/1996	Cambio intestazione quota	1/3/1996	XL - 6				
		27/9/1999	Assunzione quota	29/4/1999	XLIII - 11				
		12/2/2004	Cambio intestazione	1/1/2004	XLVIII - 3				
		20/7/2004	Cambio intestazione	18/5/2004	XLVIII - 8				
		1/3/2013	Cambio intestazione quota	1/3/2013	LVII - 3				
		874	PENGAS ITALIANA (100) (r.u.)	16/7/1993	Conferimento	10/10/1989	XXXVII - 9	41,61	BASILICATA (41,61)
				12/11/1993	Trasferimento	6/4/1993	XXXVII - 12		
				9/5/1996	Cambio intestazione quota	1/3/1996	XL - 6		
				22/1/1997	Cambio intestazione quota	22/12/1995	XLII - 3		
23/1/1998	Trasferimento quota			18/3/1997	XLII - 2				
23/1/1998	Assunzione quota			12/12/1997	XLII - 2				
10/1/2000	Trasferimento quote			20/10/1999	XLIV - 2				
30/4/2002	Trasferimento			1/3/2002	XLVI - 6				
20/3/2003	Trasferimento			24/10/2002	XLVII - 4				
25/10/2006	Intestazione			1/7/2006	L - 11				
9/10/2014	Trasferimento quote	1/8/2014	LVIII - 10						
8/4/2015	Approvazione nuovo programma lavori	8/4/2015	LIX - 4						

ELENCO DELLE CONCESSIONI DI COLTIVAZIONE ACCORDATE NELLA TERRAFERMA - Aggiornamento 30/ giugno/2019

875		TITOLARI DELLA CONCESSIONE e relative quote di partecipazione (%)		PROVVEDIMENTI CONCERNENTI LA CONCESSIONE		PERIODO DI VIGENZA		SCADENZA	AREA (km2)	UBICAZIONE DELLA CONCESSIONE
CODICE E DENOMINAZIONE DELLA CONCESSIONE	GAS PLUS ITALIANA (25) (r.u.)			Data	Natura del provvedimento	Decorrenza	BUIG			
MONTEGRANARO	EDISON E&P (50)			20/7/1993	Conferimento	9/11/1992	XXXVII - 9	1° periodo	60,11	MARCHE (60,11)
	ENI (25)			13/2/1998	Cambio intestazione quota	1/1/1998	XLII - 3			
				23/11/1998	Cambio intestazione quota	29/6/1998	XLII - 12			
				15/9/1999	Cambio intestazione quota	1/7/1999	XLIII - 10			
				20/3/2000	Cambio intestazione quota	1/1/2000	XLIV - 4			
				20/4/2001	Cambio intestazione quota	1/10/2000	XLV - 5			
				18/9/2001	Trasferimento quota	29/6/2001	XLV - 10			
				12/2/2004	Intestazione quota	1/12/2003	XLVIII - 3			
				12/2/2004	Cambio intestazione quota	1/1/2004	XLVIII - 3			
				20/7/2004	Cambio intestazione	18/5/2004	XLVIII - 8			
				9/2/2010	Trasferimento quota	1/1/2010	LIV - 3			
				1/3/2013	Cambio intestazione quota	1/3/2013	LVI - 3			
				21/11/2016	Cambio intestazione	1/10/2016	LX - 11			
				1/8/2018	Trasferimento quote	1/7/2018	LXII - 7			
876		TITOLARI DELLA CONCESSIONE e relative quote di partecipazione (%)		PROVVEDIMENTI CONCERNENTI LA CONCESSIONE		PERIODO DI VIGENZA		SCADENZA	AREA (km2)	UBICAZIONE DELLA CONCESSIONE
CODICE E DENOMINAZIONE DELLA CONCESSIONE	METANO PUGLIA (100) (r.u.)			Data	Natura del provvedimento	Decorrenza	BUIG			
VALLE DEL ROVELLO				2/8/1993	Conferimento	20/11/1992	XXXVII - 9	1° periodo	37,49	PUGLIA (37,49)
				17/6/1994	Trasferimento quote	9/3/1994	XXXVIII - 7			
877		TITOLARI DELLA CONCESSIONE e relative quote di partecipazione (%)		PROVVEDIMENTI CONCERNENTI LA CONCESSIONE		PERIODO DI VIGENZA		SCADENZA	AREA (km2)	UBICAZIONE DELLA CONCESSIONE
CODICE E DENOMINAZIONE DELLA CONCESSIONE	EDISON E&P (50) (r.u.)			Data	Natura del provvedimento	Decorrenza	BUIG			
MASSIGNANO	GAS PLUS ITALIANA (50)			20/7/1993	Conferimento	6/12/1992	XXXVII - 10	1° periodo	85,96	MARCHE (85,96)
				4/3/1994	Rettifica	4/3/1994	XXXVIII - 4			
				9/5/1996	Cambio intestazione quota	1/3/1996	XL - 6			
				23/11/1998	Cambio intestazione quota	29/6/1998	XLII - 12			
				15/9/1999	Cambio intestazione quota	1/7/1999	XLIII - 10			
				20/3/2000	Cambio intestazione quota	1/1/2000	XLIV - 4			
				20/4/2001	Cambio intestazione quota	1/10/2000	XLV - 5			
				18/9/2001	Trasferimento quota	29/6/2001	XLV - 10			
				12/2/2004	Intestazione quota	1/12/2003	XLVIII - 3			
				12/2/2004	Cambio intestazione quota	1/1/2004	XLVIII - 3			
				20/7/2004	Cambio intestazione quota	18/5/2004	XLVIII - 8			
				1/3/2013	Cambio intestazione quota	1/3/2013	LVI - 3			
				1/8/2018	Trasferimento quote	1/7/2018	LXII - 7			

ELENCO DELLE CONCESSIONI DI COLTIVAZIONE ACCORDATE NELLA TERRAFERMA - Aggiornamento 30/ giugno/2019

878	CODICE E DENOMINAZIONE DELLA CONCESSIONE	TITOLARI DELLA CONCESSIONE e relative quote di partecipazione (%)	PROVVEDIMENTI CONCERNENTI LA CONCESSIONE		PERIODO DI VIGENZA	SCADENZA	AREA (km2)	UBICAZIONE DELLA CONCESSIONE
			Data	Natura del provvedimento				
	MONTEARDONE Nota: Presentata istanza di ampliamento pubblicata nel B.U.I.G. Anno XL - N. 9.	GAS PLUS ITALIANA (67) (r.u.) IRMINIO (26) PETROREP ITALIANA (7)	6/8/1993	Natura del provvedimento Conferimento	6/8/1993	06/08/2023	63,74	EMILIA ROMAGNA (63,74)
			24/1/1994	Modifica programma lavori	24/1/1994			
			9/5/1996	Cambio intestazione quota	XL - 6			
			9/5/1996	Cambio intestazione quota	XL - 6			
			14/6/1996	Trasferimento quota e nomina r.u.	XL - 7			
			14/6/1996	Cambio intestazione quota	23/1/1996			
			5/4/2002	Trasferimento quota	29/11/2001			
			30/7/2002	Nomina r.u.	1/7/2002			
			10/11/2003	Trasferimento quota	XLVI - 10			
			12/2/2004	Cambio intestazione quota	30/9/2003			
			20/7/2004	Cambio intestazione quota	1/1/2004			
			30/6/2005	Trasferimento quota	18/5/2004			
			16/4/2008	Cambio intestazione quota	26/4/2005			
			1/3/2013	Cambio intestazione quota	12/2/2008			
			18/9/2014	Cambio intestazione quota	1/3/2013			
			23/2/2015	Modifica denominazione sociale	5/12/2013			
			25/10/2016	Trasferimento quota	3/12/2014			
					12/9/2016			
					LX - 10			
881	FORNOVO DI TARO	TITOLARI DELLA CONCESSIONE e relative quote di partecipazione (%)	PROVVEDIMENTI CONCERNENTI LA CONCESSIONE		PERIODO DI VIGENZA	SCADENZA	AREA (km2)	UBICAZIONE DELLA CONCESSIONE
		GAS PLUS ITALIANA (71,43) (r.u.) IRMINIO (21,43) PETROREP ITALIANA (7,14)	24/1/1994	Natura del provvedimento Conferimento	24/1/1994	24/01/2024	12,5	EMILIA ROMAGNA (12,5)
			9/5/1996	Cambio intestazione quota	1/1/1996			
			9/5/1996	Cambio intestazione quota	1/3/1996			
			14/6/1996	Trasferimento quota	1/1/1996			
			14/6/1996	Cambio intestazione quota	23/1/1996			
			5/4/2002	Trasferimento quota	29/11/2001			
			12/2/2004	Cambio intestazione quota	1/1/2004			
			20/7/2004	Cambio intestazione quota	18/5/2004			
			30/6/2005	Trasferimento quota	26/4/2005			
			16/4/2008	Cambio intestazione quota	12/2/2008			
			1/3/2013	Cambio intestazione quota	1/3/2013			
			23/2/2015	Modifica denominazione sociale	3/12/2014			
			25/10/2016	Trasferimento quota	12/9/2016			
					LX - 10			
884	BOMBIANA	TITOLARI DELLA CONCESSIONE e relative quote di partecipazione (%)	PROVVEDIMENTI CONCERNENTI LA CONCESSIONE		PERIODO DI VIGENZA	SCADENZA	AREA (km2)	UBICAZIONE DELLA CONCESSIONE
		LAZZI GAS (100) (r.u.)	9/8/1994	Natura del provvedimento Conferimento	9/8/1994	09/08/2024	16,17	EMILIA ROMAGNA (16,17)

ELENCO DELLE CONCESSIONI DI COLTIVAZIONE ACCORDATE NELLA TERRAFERMA - Aggiornamento 30/giugno/2019

890	CODICE E DENOMINAZIONE DELLA CONCESSIONE CAVIAGA Nota: Presentata istanza di proroga pubblicata nel B.U.I.G. Anno LV - N. 1.	TITOLARI DELLA CONCESSIONE e relative quote di partecipazione (%) ENI (100) (r.u.)	PROVVEDIMENTI CONCERNENTI LA CONCESSIONE Data 20/10/1997 21/10/2003 Natura del provvedimento Attribuzione Proroga	PERIODO DI VIGENZA 1 ^a proroga	SCADENZA 01/01/2012	AREA (km2) 113,87	UBICAZIONE DELLA CONCESSIONE LOMBARDIA (113,87)
891	CODICE E DENOMINAZIONE DELLA CONCESSIONE CIGNONE Nota: Presentata istanza di rinuncia pubblicata nel B.U.I.G. Anno LIII - N. 2.	TITOLARI DELLA CONCESSIONE e relative quote di partecipazione (%) ENI (100) (r.u.)	PROVVEDIMENTI CONCERNENTI LA CONCESSIONE Data 20/10/1997 6/11/2001 Natura del provvedimento Attribuzione Conferma	PERIODO DI VIGENZA 1° periodo	SCADENZA 01/01/2017	AREA (km2) 135,59	UBICAZIONE DELLA CONCESSIONE LOMBARDIA (135,59)
892	CODICE E DENOMINAZIONE DELLA CONCESSIONE CORTEMAGGIORE	TITOLARI DELLA CONCESSIONE e relative quote di partecipazione (%) ENI (100) (r.u.)	PROVVEDIMENTI CONCERNENTI LA CONCESSIONE Data 20/10/1997 15/10/2001 Natura del provvedimento Attribuzione Conferma	PERIODO DI VIGENZA 1° periodo	SCADENZA 01/01/2017	AREA (km2) 146,03	UBICAZIONE DELLA CONCESSIONE EMILIA ROMAGNA (144,72) LOMBARDIA (1,31)
894	CODICE E DENOMINAZIONE DELLA CONCESSIONE PONTETIDONE	TITOLARI DELLA CONCESSIONE e relative quote di partecipazione (%) GAS PLUS ITALIANA (100) (r.u.)	PROVVEDIMENTI CONCERNENTI LA CONCESSIONE Data 20/10/1997 1/6/1998 12/2/2004 20/7/2004 1/3/2013 Natura del provvedimento Attribuzione Trasferimento Cambio intestazione Cambio intestazione Cambio intestazione quota	PERIODO DI VIGENZA 1° periodo	SCADENZA 01/01/2017	AREA (km2) 58,35	UBICAZIONE DELLA CONCESSIONE EMILIA ROMAGNA (55,72) LOMBARDIA (2,63)
897	CODICE E DENOMINAZIONE DELLA CONCESSIONE SORESINA	TITOLARI DELLA CONCESSIONE e relative quote di partecipazione (%) ENI (100) (r.u.)	PROVVEDIMENTI CONCERNENTI LA CONCESSIONE Data 20/10/1997 Natura del provvedimento Attribuzione	PERIODO DI VIGENZA 1° periodo	SCADENZA 01/01/2017	AREA (km2) 84,82	UBICAZIONE DELLA CONCESSIONE LOMBARDIA (84,82)
899	CODICE E DENOMINAZIONE DELLA CONCESSIONE VESCOVATO Nota: Presentata istanza di proroga pubblicata nel B.U.I.G. Anno LV - N. 2.	TITOLARI DELLA CONCESSIONE e relative quote di partecipazione (%) SOCIETÀ PADANA ENERGIA (100) (r.u.)	PROVVEDIMENTI CONCERNENTI LA CONCESSIONE Data 20/10/1997 8/5/2002 8/5/2002 21/5/2008 9/2/2010 28/3/2017 Natura del provvedimento Attribuzione Proroga Approvazione programma lavori Proroga Trasferimento Proroga e riduzione	PERIODO DI VIGENZA 3 ^a proroga	SCADENZA 01/01/2017	AREA (km2) 14,56	UBICAZIONE DELLA CONCESSIONE LOMBARDIA (14,56)

ELENCO DELLE CONCESSIONI DI COLTIVAZIONE ACCORDATE NELLA TERRAFERMA - Aggiornamento 30/giugno/2019

900	CODICE E DENOMINAZIONE DELLA CONCESSIONE VILLAFORTUNA-TRECATE	TITOLARI DELLA CONCESSIONE e relative quote di partecipazione (%) ENI (100) (r.u.)	PROVVEDIMENTI CONCERNENTI LA CONCESSIONE Data 17/2/1998 Natura del provvedimento Attribuzione	BUIG XLII - 3	PERIODO DI VIGENZA 1° periodo 01/01/2017	SCADENZA 01/01/2017	AREA (km2) 142,41	UBICAZIONE DELLA CONCESSIONE PIEMONTE (77,76) LOMBARDIA (64,65)
902	CODICE E DENOMINAZIONE DELLA CONCESSIONE DOSSO DEGLI ANGELI	TITOLARI DELLA CONCESSIONE e relative quote di partecipazione (%) ENI (100) (r.u.)	PROVVEDIMENTI CONCERNENTI LA CONCESSIONE Data 23/2/1998 Natura del provvedimento Attribuzione	BUIG XLII - 3	PERIODO DI VIGENZA 1° periodo 01/01/2017	SCADENZA 01/01/2017	AREA (km2) 118,46	UBICAZIONE DELLA CONCESSIONE EMILIA ROMAGNA (118,46)
904	CODICE E DENOMINAZIONE DELLA CONCESSIONE GAGGIANO	TITOLARI DELLA CONCESSIONE e relative quote di partecipazione (%) ENI (100) (r.u.)	PROVVEDIMENTI CONCERNENTI LA CONCESSIONE Data 17/3/1998 Natura del provvedimento Attribuzione	BUIG XLII - 4	PERIODO DI VIGENZA 1° periodo 01/01/2007	SCADENZA 01/01/2007	AREA (km2) 101,64	UBICAZIONE DELLA CONCESSIONE LOMBARDIA (101,64)
	Nota: Presentata istanza di proroga pubblicata nel B.U.I.G. Anno L - N. 1.							
905	CODICE E DENOMINAZIONE DELLA CONCESSIONE BAGNOLO MELLA	TITOLARI DELLA CONCESSIONE e relative quote di partecipazione (%) ENI (100) (r.u.)	PROVVEDIMENTI CONCERNENTI LA CONCESSIONE Data 21/4/1998 Natura del provvedimento Attribuzione	BUIG XLII - 5	PERIODO DI VIGENZA 1° periodo 01/01/2017	SCADENZA 01/01/2017	AREA (km2) 60,43	UBICAZIONE DELLA CONCESSIONE LOMBARDIA (60,43)
906	CODICE E DENOMINAZIONE DELLA CONCESSIONE SAN GERVASIO	TITOLARI DELLA CONCESSIONE e relative quote di partecipazione (%) ENI (100) (r.u.)	PROVVEDIMENTI CONCERNENTI LA CONCESSIONE Data 21/4/1998 Natura del provvedimento Attribuzione	BUIG XLII - 5	PERIODO DI VIGENZA 1° periodo 01/01/2017	SCADENZA 01/01/2017	AREA (km2) 77,45	UBICAZIONE DELLA CONCESSIONE LOMBARDIA (77,45)
908	CODICE E DENOMINAZIONE DELLA CONCESSIONE OVANENGO	TITOLARI DELLA CONCESSIONE e relative quote di partecipazione (%) SOCIETÀ PADANA ENERGIA (100) (r.u.)	PROVVEDIMENTI CONCERNENTI LA CONCESSIONE Data 22/5/1998 9/2/2010 Natura del provvedimento Attribuzione Trasferimento	BUIG XLII - 6 LIV - 3	PERIODO DI VIGENZA 1° periodo 01/01/2017	SCADENZA 01/01/2017	AREA (km2) 41,11	UBICAZIONE DELLA CONCESSIONE LOMBARDIA (41,11)
910	CODICE E DENOMINAZIONE DELLA CONCESSIONE CANONICA	TITOLARI DELLA CONCESSIONE e relative quote di partecipazione (%) ENI (100) (r.u.)	PROVVEDIMENTI CONCERNENTI LA CONCESSIONE Data 18/6/1998 Natura del provvedimento Attribuzione	BUIG XLII - 6	PERIODO DI VIGENZA 1° periodo 01/01/2002	SCADENZA 01/01/2002	AREA (km2) 53,02	UBICAZIONE DELLA CONCESSIONE LOMBARDIA (53,02)
	Nota: Presentata istanza di proroga pubblicata nel B.U.I.G. Anno XLV - N. 8. Presentata istanza di proroga pubblicata nel B.U.I.G. Anno LV - N. 1.							

ELENCO DELLE CONCESSIONI DI COLTIVAZIONE ACCORDATE NELLA TERRAFERMA - Aggiornamento 30/giugno/2019

911	CODICE E DENOMINAZIONE DELLA CONCESSIONE PESSANO	TITOLARI DELLA CONCESSIONE e relative quote di partecipazione (%) ENI (100) (r.u.)	PROVVEDIMENTI CONCERNENTI LA CONCESSIONE Data 18/6/1998 Natura del provvedimento Attribuzione	PERIODO DI VIGENZA 1° periodo XLII - 6	SCADENZA 01/01/2012	UBICAZIONE DELLA CONCESSIONE LOMBARDIA (57,85)
	Nota: Presentata istanza di proroga pubblicata nel B.U.I.G. Anno LV - N. 1.					
913	CODICE E DENOMINAZIONE DELLA CONCESSIONE SETTALA	TITOLARI DELLA CONCESSIONE e relative quote di partecipazione (%) SOCIETÀ PADANA ENERGIA (100) (r.u.)	PROVVEDIMENTI CONCERNENTI LA CONCESSIONE Data 18/6/1998 15/10/2001 9/2/2010 Natura del provvedimento Attribuzione Conferma Trasferimento	PERIODO DI VIGENZA 1° periodo XLII - 6 XLV - 11 LIV - 3	SCADENZA 01/01/2017	UBICAZIONE DELLA CONCESSIONE LOMBARDIA (84,55)
914	CODICE E DENOMINAZIONE DELLA CONCESSIONE SPILAMBERTO	TITOLARI DELLA CONCESSIONE e relative quote di partecipazione (%) SOCIETÀ PADANA ENERGIA (100) (r.u.)	PROVVEDIMENTI CONCERNENTI LA CONCESSIONE Data 8/6/1998 9/2/2010 Natura del provvedimento Attribuzione Trasferimento	PERIODO DI VIGENZA 1° periodo XLII - 6 LIV - 3	SCADENZA 01/01/2017	UBICAZIONE DELLA CONCESSIONE EMILIA ROMAGNA (139,82)
915	CODICE E DENOMINAZIONE DELLA CONCESSIONE MIRANDOLA	TITOLARI DELLA CONCESSIONE e relative quote di partecipazione (%) SOCIETÀ PADANA ENERGIA (100) (r.u.)	PROVVEDIMENTI CONCERNENTI LA CONCESSIONE Data 15/6/1998 9/2/2010 Natura del provvedimento Attribuzione Trasferimento	PERIODO DI VIGENZA 1° periodo XLII - 6 LIV - 3	SCADENZA 01/01/2017	UBICAZIONE DELLA CONCESSIONE EMILIA ROMAGNA (121,59) LOMBARDIA (0,37)
916	CODICE E DENOMINAZIONE DELLA CONCESSIONE PORTO CORSINI TERRA	TITOLARI DELLA CONCESSIONE e relative quote di partecipazione (%) SOCIETÀ PADANA ENERGIA (100) (r.u.)	PROVVEDIMENTI CONCERNENTI LA CONCESSIONE Data 15/6/1998 9/2/2010 Natura del provvedimento Attribuzione Trasferimento	PERIODO DI VIGENZA 1° periodo XLII - 6 LIV - 3	SCADENZA 01/01/2017	UBICAZIONE DELLA CONCESSIONE EMILIA ROMAGNA (56,65)
917	CODICE E DENOMINAZIONE DELLA CONCESSIONE RAVENNA TERRA	TITOLARI DELLA CONCESSIONE e relative quote di partecipazione (%) SOCIETÀ PADANA ENERGIA (100) (r.u.)	PROVVEDIMENTI CONCERNENTI LA CONCESSIONE Data 15/6/1998 9/2/2010 Natura del provvedimento Attribuzione Trasferimento	PERIODO DI VIGENZA 1° periodo XLII - 6 LIV - 3	SCADENZA 01/01/2012	UBICAZIONE DELLA CONCESSIONE EMILIA ROMAGNA (98,28)
	Nota: Presentata istanza di proroga pubblicata nel B.U.I.G. Anno LV - N. 2.					

ELENCO DELLE CONCESSIONI DI COLTIVAZIONE ACCORDATE NELLA TERRAFERMA - Aggiornamento 30/giugno/2019

CODICE E DENOMINAZIONE DELLA CONCESSIONE	TITOLARI DELLA CONCESSIONE e relative quote di partecipazione (%)	PROVVEDIMENTI CONCERNENTI LA CONCESSIONE		PERIODO DI VIGENZA	SCADENZA	AREA (km2)	UBICAZIONE DELLA CONCESSIONE
		Data	Natura del provvedimento				
918							
RECOVATO	GAS PLUS ITALIANA (100) (r.u.)						
		15/6/1998	Natura del provvedimento	1° periodo	01/01/2017	36,75	EMILIA ROMAGNA (36,75)
		26/4/2001	Attribuzione	XLII - 6			
		12/2/2004	Trasferimento	XLV - 5			
		20/7/2004	Cambio intestazione	XLVIII - 3			
		12/11/2010	Cambio intestazione	XLVIII - 8			
			Approvazione nuovo programma lavori	LIV - 12			
		1/3/2013	Cambio intestazione quota	LVII - 3			
920							
CONCESSIONE							
SAN POTTIO	SOCIETÀ PADANA ENERGIA (100) (r.u.)						
		15/6/1998	Natura del provvedimento	1° periodo	01/01/2007	73,78	EMILIA ROMAGNA (73,78)
		10/3/2004	Attribuzione	XLII - 6			
		9/2/2010	Proroga	XLVIII - 4			
		7/12/2018	Trasferimento	LIV - 3			
			Proroga	LXII - 12			
924							
CONCESSIONE							
SANTERNO	SOCIETÀ PADANA ENERGIA (100) (r.u.)						
		18/6/1998	Natura del provvedimento	1° periodo	01/01/2017	39,39	EMILIA ROMAGNA (39,39)
		9/2/2010	Attribuzione	XLII - 6			
			Trasferimento	LIV - 3			
926							
CONCESSIONE							
PIETRAMALA	SIM (100) (r.u.)						
		20/8/1998	Natura del provvedimento	1° periodo	14/01/2011	27,16	TOSCANA (21,73)
		4/8/1999	Assoggettamento L. 6/57	XVII - 9			
		21/11/2016	Unificazione	XLIII - 9			
			Proroga	LX - 11			EMILIA ROMAGNA (5,43)
927							
CONCESSIONE							
RECOLETA	GAS PLUS ITALIANA (100) (r.u.)						
		8/9/1999	Natura del provvedimento	1° periodo	08/09/2019	44,62	BASILICATA (44,62)
		12/2/2004	Conferimento	XLIII - 10			
		20/7/2004	Cambio intestazione	XLVIII - 3			
		1/3/2013	Cambio intestazione	XLVIII - 8			
			Cambio intestazione quota	LVI - 3			

ELENCO DELLE CONCESSIONI DI COLTIVAZIONE ACCORDATE NELLA TERRAFERMA - Aggiornamento 30/giugno/2019

928	CODICE E DENOMINAZIONE DELLA CONCESSIONE	TITOLARI DELLA CONCESSIONE e relative quote di partecipazione (%)	PROVVEDIMENTI CONCERNENTI LA CONCESSIONE		PERIODO DI VIGENZA	SCADENZA	AREA (km2)	UBICAZIONE DELLA CONCESSIONE	
			Data	Natura del provvedimento					
GORGOLIONE Nota: Presentata istanza di ampliamento dell'area pubblicata nel B.U.I.G. Anno LIV - N. 6.		TOTAL E&P ITALIA (50) (r.u.) SHELL ITALIA E&P (25) MITSUI E&P ITALIA B (25)	19/11/1999	Unificazione	Decorrenza 19/11/1999	1 ^a proroga	290,59	BASILICATA (290,59)	
			16/3/2000	Approvazione nuovo programma di ricerca	16/3/2000				
			20/3/2000	Cambio intestazione quota	1/1/2000				
			29/11/2000	Cambio intestazione quota	3/3/2000				
			20/4/2001	Cambio intestazione quota	1/10/2000				
			15/11/2002	Trasferimento quota e nomina r.u.	1/8/2002				
			5/6/2003	Cambio intestazione quota	1/5/2003				
			16/7/2003	Cambio intestazione quota	26/5/2003				
			12/2/2004	Cambio intestazione quota	31/12/2003				
			31/7/2007	Adeguamento programma lavori	31/7/2007				
			9/2/2010	Trasferimento quota	1/1/2010				
			30/6/2011	Proroga	14/7/2013				
			23/9/2011	Trasferimento quota	16/9/2011				
			6/2/2013	Trasferimento quota	30/12/2012				
			18/11/2013	Trasferimento quota	21/6/2013				
16/5/2018	Rimodulazione tempi programma lavori	16/5/2018							
930	CODICE E DENOMINAZIONE DELLA CONCESSIONE	TITOLARI DELLA CONCESSIONE e relative quote di partecipazione (%)	PROVVEDIMENTI CONCERNENTI LA CONCESSIONE		PERIODO DI VIGENZA	SCADENZA	AREA (km2)	UBICAZIONE DELLA CONCESSIONE	
MIGLIANICO		ENI (100) (r.u.)	19/4/2002	Natura del provvedimento	Decorrenza 19/4/2002	1° periodo	29,3	ABRUZZO (29,3)	
			6/7/2005	Conferimento	6/7/2005				
			9/2/2010	Modifica programma lavori	1/1/2010				
			21/11/2016	Trasferimento	1/10/2016				
931	CODICE E DENOMINAZIONE DELLA CONCESSIONE	TITOLARI DELLA CONCESSIONE e relative quote di partecipazione (%)	PROVVEDIMENTI CONCERNENTI LA CONCESSIONE		PERIODO DI VIGENZA	SCADENZA	AREA (km2)	UBICAZIONE DELLA CONCESSIONE	
QUARTO		SOCIETÀ PADANA ENERGIA (66,666666666667) (r.u.) EDISON E&P (33,333333333333)	12/1/2004	Natura del provvedimento	Decorrenza 12/1/2004	1° periodo	58,42	EMILIA ROMAGNA (58,42)	
			12/2/2004	Conferimento	12/1/2004				
			9/2/2010	Intestazione quota	12/1/2004				
			1/8/2018	Trasferimento quota	1/1/2010				
932	CODICE E DENOMINAZIONE DELLA CONCESSIONE	TITOLARI DELLA CONCESSIONE e relative quote di partecipazione (%)	PROVVEDIMENTI CONCERNENTI LA CONCESSIONE		PERIODO DI VIGENZA	SCADENZA	AREA (km2)	UBICAZIONE DELLA CONCESSIONE	
VAL D'AGRI		ENI (61) (r.u.) SHELL ITALIA E&P (39)	28/12/2005	Natura del provvedimento	Decorrenza 28/12/2005	1° periodo	660,15	BASILICATA (660,15)	
			18/2/2008	Unificazione	18/2/2008				
			23/1/2012	Adeguamento ripartizione quote	23/1/2012				
			16/5/2018	Aggiornamento programma lavori	16/5/2018				
			7/6/2018	Rimodulazione quote di titolarità	16/5/2018				

ELENCO DELLE CONCESSIONI DI COLTIVAZIONE ACCORDATE NELLA TERRAFERMA - Aggiornamento 30/giugno/2019

933	CODICE E DENOMINAZIONE DELLA CONCESSIONE CAPPARUCCIA	TITOLARI DELLA CONCESSIONE e relative quote di partecipazione (%) ENI (95) (r.u.) EDISON E&P (5)	PROVVEDIMENTI CONCERNENTI LA CONCESSIONE Data 7/10/2008 11/7/2006 9/2/2010 1/1/2010 28/9/2011 28/9/2011 LV - 10 21/11/2016 1/10/2016 LX - 11 1/8/2018 1/7/2018 LXII - 7	Natura del provvedimento Conferimento Trasferimento quota Trasferimento quota Cambio intestazione Trasferimento quote	Decorrenza 11/7/2006 1/1/2010 28/9/2011 1/10/2016 1/7/2018	BUIG LII - 11 LIV - 3 LV - 10 LX - 11 LXII - 7	PERIODO DI VIGENZA 1° periodo 11/07/2026	SCADENZA 11/07/2026	AREA (km2) 59,55	UBICAZIONE DELLA CONCESSIONE MARCHE (59,55)
934	CODICE E DENOMINAZIONE DELLA CONCESSIONE CASCINA CASTELLO	TITOLARI DELLA CONCESSIONE e relative quote di partecipazione (%) NORTHSUN ITALIA (90) (r.u.) PETROREP ITALIANA (10)	PROVVEDIMENTI CONCERNENTI LA CONCESSIONE Data 22/10/2008 17/6/2014 2/8/2018	Natura del provvedimento Conferimento Ampliamento Trasferimento quota	Decorrenza 22/10/2008 17/6/2014 15/1/2015	BUIG LII - 11 LVIII - 6 LXII - 7	PERIODO DI VIGENZA 1° periodo 22/10/2028	SCADENZA 22/10/2028	AREA (km2) 38,59	UBICAZIONE DELLA CONCESSIONE LOMBARDIA (38,59)
935	CODICE E DENOMINAZIONE DELLA CONCESSIONE SILLARO	TITOLARI DELLA CONCESSIONE e relative quote di partecipazione (%) NORTHSUN ITALIA (100) (r.u.)	PROVVEDIMENTI CONCERNENTI LA CONCESSIONE Data 29/10/2008 8/2/2017	Natura del provvedimento Conferimento Trasferimento quote	Decorrenza 29/10/2008 30/12/2016	BUIG LII - 11 LXI - 2	PERIODO DI VIGENZA 1° periodo 29/10/2028	SCADENZA 29/10/2028	AREA (km2) 7,37	UBICAZIONE DELLA CONCESSIONE EMILIA ROMAGNA (7,37)
936	CODICE E DENOMINAZIONE DELLA CONCESSIONE MEZZOCOLLE	TITOLARI DELLA CONCESSIONE e relative quote di partecipazione (%) SOCIETÀ PADANA ENERGIA (100) (r.u.)	PROVVEDIMENTI CONCERNENTI LA CONCESSIONE Data 7/9/2011	Natura del provvedimento Conferimento	Decorrenza 17/7/2006	BUIG LV - 10	PERIODO DI VIGENZA 1° periodo 17/07/2026	SCADENZA 17/07/2026	AREA (km2) 144,9	UBICAZIONE DELLA CONCESSIONE EMILIA ROMAGNA (144,9)
937	CODICE E DENOMINAZIONE DELLA CONCESSIONE COLLE S. GIOVANNI	TITOLARI DELLA CONCESSIONE e relative quote di partecipazione (%) ENI (50) (r.u.) GAS PLUS ITALIANA (50)	PROVVEDIMENTI CONCERNENTI LA CONCESSIONE Data 19/1/2012 13/2/2012 1/3/2013 21/11/2016	Natura del provvedimento Conferimento Rettificazione Cambio intestazione quota Cambio intestazione	Decorrenza 19/1/2012 13/2/2012 1/3/2013 1/10/2016	BUIG LVI - 2 LVI - 2 LVII - 3 LX - 11	PERIODO DI VIGENZA 1° periodo 19/01/2032	SCADENZA 19/01/2032	AREA (km2) 22,8	UBICAZIONE DELLA CONCESSIONE ABRUZZO (22,8)
938	CODICE E DENOMINAZIONE DELLA CONCESSIONE RAPAGNANO	TITOLARI DELLA CONCESSIONE e relative quote di partecipazione (%) APEENNINE ENERGY (100) (r.u.)	PROVVEDIMENTI CONCERNENTI LA CONCESSIONE Data 28/11/2012 17/4/2013	Natura del provvedimento Riattribuzione Modifica denominazione sociale	Decorrenza 28/11/2012 28/12/2012	BUIG LVI - 11 LVII - 4	PERIODO DI VIGENZA 1° periodo 28/11/2022	SCADENZA 28/11/2022	AREA (km2) 8,49	UBICAZIONE DELLA CONCESSIONE MARCHE (8,49)

Nota: GIACIMENTO MARGINALE.
La concessione deriva dalla riattribuzione della originaria Concessione di coltivazione RAPAGNANO (Eni 100%) vigente dal 17/04/1960 al 28/11/2012.

ELENCO DELLE CONCESSIONI DI COLTIVAZIONE ACCORDATE NELLA TERRAFERMA - Aggiornamento 30/giugno/2019

939	CODICE E DENOMINAZIONE DELLA CONCESSIONE AGLAVIZZA	TITOLARI DELLA CONCESSIONE e relative quote di partecipazione (%) ROCKHOPPER CIVITA (100) (r.u.)	PROVVEDIMENTI CONCERNENTI LA CONCESSIONE Data 17/12/2012 23/2/2015 Natura del provvedimento Conferimento Modifica denominazione sociale	Decorrenza 17/12/2012 20/10/2014	BUIG LVI - 12 LIX - 2	PERIODO DI VIGENZA 1° periodo 17/12/2032	AREA (km2) 7,32	UBICAZIONE DELLA CONCESSIONE ABRUZZO (7,32)
940	CODICE E DENOMINAZIONE DELLA CONCESSIONE SAN LORENZO	TITOLARI DELLA CONCESSIONE e relative quote di partecipazione (%) APEENNINE ENERGY (100) (r.u.)	PROVVEDIMENTI CONCERNENTI LA CONCESSIONE Data 10/3/2014 16/11/2018 Natura del provvedimento Conferimento Trasferimenti quote	Decorrenza 24/2/2012 30/10/2018	BUIG LVIII - 3 LXII - 11	PERIODO DI VIGENZA 1° periodo 24/02/2032	AREA (km2) 4,92	UBICAZIONE DELLA CONCESSIONE MARCHE (4,92)
941	CODICE E DENOMINAZIONE DELLA CONCESSIONE CASA TONETTO	TITOLARI DELLA CONCESSIONE e relative quote di partecipazione (%) APEENNINE ENERGY (100) (r.u.)	PROVVEDIMENTI CONCERNENTI LA CONCESSIONE Data 14/7/2015 22/10/2015 Natura del provvedimento Conferimento Cambio intestazione quota	Decorrenza 14/7/2015 29/7/2015	BUIG LIX - 7 LIX - 10	PERIODO DI VIGENZA 1° periodo 14/07/2035	AREA (km2) 4,5	UBICAZIONE DELLA CONCESSIONE VENETO (4,5)
942	CODICE E DENOMINAZIONE DELLA CONCESSIONE S. ALBERTO	TITOLARI DELLA CONCESSIONE e relative quote di partecipazione (%) NORTHSUN ITALIA (100) (r.u.)	PROVVEDIMENTI CONCERNENTI LA CONCESSIONE Data 12/10/2017 Natura del provvedimento Conferimento	Decorrenza 19/2/2013	BUIG LXI - 10	PERIODO DI VIGENZA 1° periodo 19/02/2032	AREA (km2) 19,51	UBICAZIONE DELLA CONCESSIONE EMILIA ROMAGNA (19,51)
943	CODICE E DENOMINAZIONE DELLA CONCESSIONE BAGNACAVALLO	TITOLARI DELLA CONCESSIONE e relative quote di partecipazione (%) ALEANNA ITALIA (100) (r.u.)	PROVVEDIMENTI CONCERNENTI LA CONCESSIONE Data 7/12/2018 Natura del provvedimento Conferimento	Decorrenza 7/12/2018	BUIG LXII - 12	PERIODO DI VIGENZA 1° periodo 07/12/2038	AREA (km2) 14,75	UBICAZIONE DELLA CONCESSIONE EMILIA ROMAGNA (14,75)

ELENCO DELLE CONCESSIONI DI COLTIVAZIONE ACCORDATE IN SICILIA - Aggiornamento 30/giugno/2019

CONCESSIONI DI COLTIVAZIONE ACCORDATE IN SICILIA

Legge Regionale 20 marzo 1950 n.30 e successive modificazioni

In Sicilia sono vigenti n. 14 CONCESSIONI DI COLTIVAZIONE per complessivi 596,85 Km^q

Regione	Numero concessioni	Superficie (Km ^q)
SICILIA	14	596,85

Nota:
In Sicilia, per la sola terrafirma, in virtù dello statuto speciale della regione, la competenza normativa e amministrativa è completamente autonoma. I dati riportati sono forniti dal competente ufficio regionale.

ELENCO DELLE CONCESSIONI DI COLTIVAZIONE ACCORDATE IN SICILIA - Aggiornamento 30/ giugno / 2019

320	CODICE E DENOMINAZIONE DELLA CONCESSIONE BRONTE - S. NICOLA	TITOLARI DELLA CONCESSIONE e relative quote di partecipazione (%) ENI MEDITERRANEA IDROCARBURI (100) (r.u.)	Data	PROVVEDIMENTI CONCERNENTI LA CONCESSIONE Natura del provvedimento	Decorrenza	BUIG	PERIODO DI VIGENZA 3 ^a proroga	SCADENZA 02/03/2023	AREA (km2) 14,23	UBICAZIONE DELLA CONCESSIONE SICILIA (14,23)
321	CODICE E DENOMINAZIONE DELLA CONCESSIONE COMISO II	TITOLARI DELLA CONCESSIONE e relative quote di partecipazione (%) EDISON E&P (100) (r.u.)	Data	PROVVEDIMENTI CONCERNENTI LA CONCESSIONE Natura del provvedimento	Decorrenza	BUIG	PERIODO DI VIGENZA 5 ^a proroga	SCADENZA 20/05/2021	AREA (km2) 3,7	UBICAZIONE DELLA CONCESSIONE SICILIA (3,7)
322	CODICE E DENOMINAZIONE DELLA CONCESSIONE FIUMETTO	TITOLARI DELLA CONCESSIONE e relative quote di partecipazione (%) ENI MEDITERRANEA IDROCARBURI (100) (r.u.)	Data	PROVVEDIMENTI CONCERNENTI LA CONCESSIONE Natura del provvedimento	Decorrenza	BUIG	PERIODO DI VIGENZA 1 ^a proroga	SCADENZA 24/08/2021	AREA (km2) 20,94	UBICAZIONE DELLA CONCESSIONE SICILIA (20,94)
323	CODICE E DENOMINAZIONE DELLA CONCESSIONE GAGLIANO	TITOLARI DELLA CONCESSIONE e relative quote di partecipazione (%) ENI MEDITERRANEA IDROCARBURI (100) (r.u.)	Data	PROVVEDIMENTI CONCERNENTI LA CONCESSIONE Natura del provvedimento	Decorrenza	BUIG	PERIODO DI VIGENZA 3 ^a proroga	SCADENZA 01/09/2022	AREA (km2) 116,23	UBICAZIONE DELLA CONCESSIONE SICILIA (116,23)
324	CODICE E DENOMINAZIONE DELLA CONCESSIONE GELA	TITOLARI DELLA CONCESSIONE e relative quote di partecipazione (%) ENI MEDITERRANEA IDROCARBURI (100) (r.u.)	Data	PROVVEDIMENTI CONCERNENTI LA CONCESSIONE Natura del provvedimento	Decorrenza	BUIG	PERIODO DI VIGENZA 2 ^a proroga	SCADENZA 09/08/2023	AREA (km2) 92,22	UBICAZIONE DELLA CONCESSIONE SICILIA (92,22)
325	CODICE E DENOMINAZIONE DELLA CONCESSIONE GIAURONE	TITOLARI DELLA CONCESSIONE e relative quote di partecipazione (%) ENI MEDITERRANEA IDROCARBURI (100) (r.u.)	Data	PROVVEDIMENTI CONCERNENTI LA CONCESSIONE Natura del provvedimento	Decorrenza	BUIG	PERIODO DI VIGENZA 2 ^a proroga	SCADENZA 29/09/2019	AREA (km2) 13	UBICAZIONE DELLA CONCESSIONE SICILIA (13)
326	CODICE E DENOMINAZIONE DELLA CONCESSIONE IRMINIO	TITOLARI DELLA CONCESSIONE e relative quote di partecipazione (%) IRMINIO (100) (r.u.)	Data	PROVVEDIMENTI CONCERNENTI LA CONCESSIONE Natura del provvedimento	Decorrenza	BUIG	PERIODO DI VIGENZA 1 ^a proroga	SCADENZA 25/01/2022	AREA (km2) 39,76	UBICAZIONE DELLA CONCESSIONE SICILIA (39,76)
327	CODICE E DENOMINAZIONE DELLA CONCESSIONE LIPPONE - MAZARA DEL VALLO	TITOLARI DELLA CONCESSIONE e relative quote di partecipazione (%) ENI MEDITERRANEA IDROCARBURI (100) (r.u.)	Data	PROVVEDIMENTI CONCERNENTI LA CONCESSIONE Natura del provvedimento	Decorrenza	BUIG	PERIODO DI VIGENZA 4 ^a proroga	SCADENZA 13/10/2022	AREA (km2) 16,57	UBICAZIONE DELLA CONCESSIONE SICILIA (16,57)

ELENCO DELLE CONCESSIONI DI COLTIVAZIONE ACCORDATE IN SICILIA - Aggiornamento 30/ giugno / 2019

328	CODICE E DENOMINAZIONE DELLA CONCESSIONE RAGUSA	TITOLARI DELLA CONCESSIONE e relative quote di partecipazione (%) ENI MEDITERRANEA IDROCARBURI (100) (r.u.)	PROVVEDIMENTI CONCERNENTI LA CONCESSIONE Data Natura del provvedimento	Decorrenza BUIG	PERIODO DI VIGENZA 2ª proroga 30/11/2019	SCADENZA 77,56	UBICAZIONE DELLA CONCESSIONE SICILIA (77,56)
329	CODICE E DENOMINAZIONE DELLA CONCESSIONE ROCCA CAVALLO	TITOLARI DELLA CONCESSIONE e relative quote di partecipazione (%) ENI MEDITERRANEA IDROCARBURI (100) (r.u.)	PROVVEDIMENTI CONCERNENTI LA CONCESSIONE Data Natura del provvedimento	Decorrenza BUIG	PERIODO DI VIGENZA 1ª proroga 08/06/2021	SCADENZA 37,31	UBICAZIONE DELLA CONCESSIONE SICILIA (37,31)
330	CODICE E DENOMINAZIONE DELLA CONCESSIONE NOTO	TITOLARI DELLA CONCESSIONE e relative quote di partecipazione (%) ENI MEDITERRANEA IDROCARBURI (100) (r.u.)	PROVVEDIMENTI CONCERNENTI LA CONCESSIONE Data Natura del provvedimento	Decorrenza BUIG	PERIODO DI VIGENZA 1º periodo 08/01/2019	SCADENZA 21,4	UBICAZIONE DELLA CONCESSIONE SICILIA (21,4)
331	CODICE E DENOMINAZIONE DELLA CONCESSIONE CASE SCHILLACI	TITOLARI DELLA CONCESSIONE e relative quote di partecipazione (%) ENI MEDITERRANEA IDROCARBURI (100) (r.u.)	PROVVEDIMENTI CONCERNENTI LA CONCESSIONE Data Natura del provvedimento	Decorrenza BUIG	PERIODO DI VIGENZA 1º periodo 01/07/2024	SCADENZA 52,5	UBICAZIONE DELLA CONCESSIONE SICILIA (52,5)
332	CODICE E DENOMINAZIONE DELLA CONCESSIONE SAMPERI	TITOLARI DELLA CONCESSIONE e relative quote di partecipazione (%) ENI MEDITERRANEA IDROCARBURI (100) (r.u.)	PROVVEDIMENTI CONCERNENTI LA CONCESSIONE Data Natura del provvedimento	Decorrenza BUIG	PERIODO DI VIGENZA 1º periodo 30/09/2024	SCADENZA 69,2	UBICAZIONE DELLA CONCESSIONE SICILIA (69,2)
333	CODICE E DENOMINAZIONE DELLA CONCESSIONE S. ANNA	TITOLARI DELLA CONCESSIONE e relative quote di partecipazione (%) ENI MEDITERRANEA IDROCARBURI (45) (r.u.) IRMINIO (30) EDISON E&P (25)	PROVVEDIMENTI CONCERNENTI LA CONCESSIONE Data Natura del provvedimento	Decorrenza BUIG	PERIODO DI VIGENZA 1º periodo 29/04/2029	SCADENZA 22,23	UBICAZIONE DELLA CONCESSIONE SICILIA (22,23)

ELENCO DELLE CONCESSIONI DI COLTIVAZIONE ACCORDATE NEL SOTTOFONDO MARINO - Aggiornamento 30/giugno/2019

CONCESSIONI DI COLTIVAZIONE ACCORDATE NEL SOTTOFONDO MARINO

Leggi 21 luglio 1967, n. 613 e successive modificazioni, 9 gennaio 1991, n. 9 e Decreto Legislativo 25 novembre 1996, n. 625

Nel sottofondo marino sono vigenti n. 66 CONCESSIONI DI COLTIVAZIONE per complessivi 8064,02 Km²

Zona marina	Numero concessioni	Superficie (Km ²)
EMILIA ROMAGNA	1	15,00
ZONA A	37	3.870,02
ZONA B	20	2.649,65
ZONA C	3	659,51
ZONA D	3	129,67
ZONA F	2	594,57
ZONA G	1	145,60

Nota:
Nella tabella i titoli afferenti a due o più zone sono conteggiati più volte, una per ciascuna zona mentre a ciascuna zona viene attribuita la parte di area del titolo minerario ad essa afferente.

ELENCO DELLE CONCESSIONI DI COLTIVAZIONE ACCORDATE NEL SOTTOFONDO MARINO - Aggiornamento 30/giugno/2019

952

CODICE E DENOMINAZIONE DELLA CONCESSIONE	TITOLARI DELLA CONCESSIONE e relative quote di partecipazione (%)	PROVVEDIMENTI CONCERNENTI LA CONCESSIONE		PERIODO DI VIGENZA	SCADENZA	AREA (km2)	UBICAZIONE DELLA CONCESSIONE
		Data	Natura del provvedimento				
CERVIA MARE	ENI (100) (r.u.)	24/2/1967	Natura del provvedimento	12/9/1966	XI - 5	43,4	ZONA A (43,4)
			Conferimento				
		12/3/1968	Prolungamento vigenza	12/9/1986	XII - 7		
		31/7/1986	Approvazione piano sviluppo	31/7/1986	XXXI - 3		
		24/3/1992	Approvazione nuovo piano sviluppo	24/3/1992	XXXVI - 5		
		26/8/1996	Proroga	12/9/1996	XL - 9		
		13/2/1998	Cambio intestazione	1/1/1998	XLII - 3		
		20/2/2001	Modifica programma sviluppo	20/2/2001	XLV - 3		
		23/8/2006	Proroga	12/9/2006	L - 9		
		2/3/2012	Proroga	12/9/2011	LVI - 3		
		1/3/2017	Proroga e unificazione	1/3/2017	LXI - 3		

954

CODICE E DENOMINAZIONE DELLA CONCESSIONE	TITOLARI DELLA CONCESSIONE e relative quote di partecipazione (%)	PROVVEDIMENTI CONCERNENTI LA CONCESSIONE		PERIODO DI VIGENZA	SCADENZA	AREA (km2)	UBICAZIONE DELLA CONCESSIONE
		Data	Natura del provvedimento				
B.C 1.IF	EDISON E&P (95) (r.u.) GAS PLUS ITALIANA (5)	27/8/1970	Natura del provvedimento	27/8/1970	XV - 2	45,95	ZONA B (45,95)
			Conferimento				
		2/9/1974	Ampliamento	29/5/1974	XIX - 1		
		19/4/1979	Cambio intestazione quota	27/11/1978	XXIII - 8		
		4/8/1993	Cambio intestazione quota	23/4/1992	XXXVII - 10		
		9/5/1996	Cambio intestazione quota	1/1/1996	XL - 6		
		9/5/1996	Cambio intestazione quota	1/3/1996	XL - 6		
		23/11/1998	Cambio intestazione quota	29/6/1998	XLII - 12		
		15/9/1999	Cambio intestazione quota	1/7/1999	XLIII - 10		
		31/5/2001	Proroga	27/8/2000	XLV - 6		
		12/2/2004	Cambio intestazione quota	1/12/2003	XLVIII - 3		
		12/2/2004	Cambio intestazione quota	1/1/2004	XLVIII - 3		
		20/7/2004	Cambio intestazione quota	18/5/2004	XLVIII - 8		
		16/4/2010	Proroga	27/8/2010	LIV - 5		
		1/3/2013	Cambio intestazione quota	1/3/2013	LVI - 3		
		7/9/2016	Proroga e ripermisurazione	27/8/2015	LX - 9		
		1/8/2018	Trasferimento quote	1/7/2018	LXII - 7		

955

CODICE E DENOMINAZIONE DELLA CONCESSIONE	TITOLARI DELLA CONCESSIONE e relative quote di partecipazione (%)	PROVVEDIMENTI CONCERNENTI LA CONCESSIONE		PERIODO DI VIGENZA	SCADENZA	AREA (km2)	UBICAZIONE DELLA CONCESSIONE
		Data	Natura del provvedimento				
C.C 1.AG	ENI MEDITERRANEA IDROCARBURI (100) (r.u.)	6/10/1970	Natura del provvedimento	18/8/1967	XV - 1	79,91	ZONA C (79,91)
			Conferimento				
		2/9/1996	Modifica programma lavori	2/9/1996	XL - 10		
		28/4/1997	Proroga	18/8/1997	XLI - 5		
		22/7/1997	Approvazione nuovo piano sviluppo	22/7/1997	XLI - 8		
		13/2/1998	Cambio intestazione	1/1/1998	XLII - 3		
		3/10/2005	Trasferimento	13/1/2005	XLIX - 11		
		10/6/2008	Proroga	18/8/2007	LII - 7		
		8/8/2012	Proroga	18/8/2012	LVI - 9		
		3/7/2017	Proroga	18/8/2017	LXI - 7		

ELENCO DELLE CONCESSIONI DI COLTIVAZIONE ACCORDATE NEL SOTTOFONDO MARINO - Aggiornamento 30/giugno/2019
956

CODICE E DENOMINAZIONE DELLA CONCESSIONE	TITOLARI DELLA CONCESSIONE e relative quote di partecipazione (%)	PROVVEDIMENTI CONCERNENTI LA CONCESSIONE		PERIODO DI VIGENZA	SCADENZA	AREA (km2)	UBICAZIONE DELLA CONCESSIONE
		Data	Natura del provvedimento				
A.C 1.AG Nota: Presentata istanza di proroga pubblicata nel B.U.I.G. Anno LVII - N. 10.	ENI (100) (r.u.)	2/12/1970	Conferimento	Decorrenza 13/9/1970	2ª proroga 14/09/2020	152,94	ZONA A (152,94)
		6/8/1993	Approvazione nuovo piano sviluppo	6/8/1993	XXXVII - 9		
		20/9/1996	Modifica programma sviluppo	20/9/1996	XL - 10		
		13/2/1998	Cambio intestazione	1/1/1998	XLII - 3		
		23/5/2001	Proroga	13/9/2000	XLV - 6		
		7/6/2001	Modifica programma sviluppo	7/6/2001	XLV - 7		
		14/2/2012	Proroga	14/9/2010	LVI - 2		
		17/6/2013	Rettifica	14/9/2010	LVII - 6		
		4/8/2016	Proroga	14/9/2015	LX - 8		

957

CODICE E DENOMINAZIONE DELLA CONCESSIONE	TITOLARI DELLA CONCESSIONE e relative quote di partecipazione (%)	PROVVEDIMENTI CONCERNENTI LA CONCESSIONE		PERIODO DI VIGENZA	SCADENZA	AREA (km2)	UBICAZIONE DELLA CONCESSIONE
		Data	Natura del provvedimento				
B.C 2.LF	EDISON E&P (95) (r.u.) GAS PLUS ITALIANA (5)	2/12/1970	Conferimento	Decorrenza 2/12/1970	3ª proroga 02/12/2020	35,06	ZONA B (35,06)
		24/4/1979	Cambio intestazione quota	27/11/1978	XXIII - 7		
		4/8/1993	Cambio intestazione quota	23/4/1992	XXXVII - 10		
		9/5/1996	Cambio intestazione quota	1/1/1996	XL - 6		
		9/5/1996	Cambio intestazione quota	1/3/1996	XL - 6		
		23/11/1998	Cambio intestazione quota	29/6/1998	XLII - 12		
		15/9/1999	Cambio intestazione quota	1/7/1999	XLIII - 10		
		31/5/2001	Proroga	2/12/2000	XLV - 6		
		12/2/2004	Cambio intestazione quota	1/12/2003	XLVIII - 3		
		12/2/2004	Cambio intestazione quota	1/1/2004	XLVIII - 3		
		20/7/2004	Cambio intestazione quota	18/5/2004	XLVIII - 8		
		16/4/2010	Proroga	2/12/2010	LIV - 5		
		1/3/2013	Cambio intestazione quota	1/3/2013	LVII - 3		
		7/9/2016	Proroga e ripermetrazione	2/12/2015	LX - 9		
1/8/2018	Trasferimento quote	1/7/2018	LXII - 7				

958

CODICE E DENOMINAZIONE DELLA CONCESSIONE	TITOLARI DELLA CONCESSIONE e relative quote di partecipazione (%)	PROVVEDIMENTI CONCERNENTI LA CONCESSIONE		PERIODO DI VIGENZA	SCADENZA	AREA (km2)	UBICAZIONE DELLA CONCESSIONE
		Data	Natura del provvedimento				
A.C 2.AS	ENI (100) (r.u.)	3/12/1970	Conferimento	Decorrenza 3/12/1970	3ª proroga 02/12/2020	34,43	ZONA A (34,43)
		10/3/1971	Trasferimento quota	10/3/1971	XV - 4		
		13/2/1998	Cambio intestazione	1/1/1998	XLII - 3		
		13/6/2001	Proroga	3/12/2000	XLV - 7		
		2/3/2012	Proroga	3/12/2010	XLVI - 3		
		19/12/2016	Proroga e riduzione	3/12/2015	LX - 12		

ELENCO DELLE CONCESSIONI DI COLTIVAZIONE ACCORDATE NEL SOTTOFONDO MARINO - Aggiornamento 30/giugno/2019

959

CODICE E DENOMINAZIONE DELLA CONCESSIONE	TITOLARI DELLA CONCESSIONE e relative quote di partecipazione (%)	PROVVEDIMENTI CONCERNENTI LA CONCESSIONE		PERIODO DI VIGENZA	SCADENZA	AREA (km2)	UBICAZIONE DELLA CONCESSIONE
		Data	Natura del provvedimento				
A.C 3.AS	ENI (100) (r.u.)	3/12/1970	Natura del provvedimento	3/12/1970	3ª proroga	14,76	ZONA A (14,76)
		10/3/1971	Conferimento	10/3/1971			
		6/8/1993	Trasferimento quota	10/3/1971			
		20/9/1996	Approvazione nuovo piano sviluppo	XXXVII - 9			
		13/2/1998	Modifica programma sviluppo	XL - 10			
		13/6/2001	Cambio intestazione	XLII - 3			
		17/2/2012	Proroga	XLV - 7			
		9/5/2017	Proroga e riduzione	LVI - 2			
				LXI - 5			

961

CODICE E DENOMINAZIONE DELLA CONCESSIONE	TITOLARI DELLA CONCESSIONE e relative quote di partecipazione (%)	PROVVEDIMENTI CONCERNENTI LA CONCESSIONE		PERIODO DI VIGENZA	SCADENZA	AREA (km2)	UBICAZIONE DELLA CONCESSIONE
		Data	Natura del provvedimento				
B.C 3.AS	ENI (100) (r.u.)	7/7/1973	Natura del provvedimento	7/7/1973	2ª proroga	221,69	ZONA B (221,69)
		30/10/1974	Conferimento	XVIII - 2			
		7/2/1976	Trasferimento quota	XIX - 3			
		14/12/1981	Trasferimento quota	30/10/1974			
		31/7/1986	Ampliamento	7/2/1976			
		13/2/1998	Modifica programma lavori	XX - 5			
		4/12/1998	Cambio intestazione	XXVI - 6			
			Cambio intestazione	XXI - 2			
			Approvazione programma sviluppo ed esplorazione	31/7/1986			
			Approvazione programma sviluppo e perforazione	XLII - 3			
			Proroga	XLIII - 1			
			Trasferimento	XLIV - 11			
			Proroga	23/10/2000			
			Proroga	7/7/2003			
			Proroga	1/1/2010			
			Proroga	LIV - 3			
			Cambio intestazione	7/7/2013			
				LVI - 7			
				LX - 11			

962

CODICE E DENOMINAZIONE DELLA CONCESSIONE	TITOLARI DELLA CONCESSIONE e relative quote di partecipazione (%)	PROVVEDIMENTI CONCERNENTI LA CONCESSIONE		PERIODO DI VIGENZA	SCADENZA	AREA (km2)	UBICAZIONE DELLA CONCESSIONE
		Data	Natura del provvedimento				
B.C 4.AS	ENI (100) (r.u.)	7/7/1973	Natura del provvedimento	7/7/1973	1ª proroga	147,17	ZONA B (147,17)
		30/10/1974	Conferimento	XVIII - 2			
		7/2/1976	Trasferimento quota	XIX - 3			
		13/2/1998	Trasferimento quota	30/10/1974			
		7/4/2003	Cambio intestazione	7/2/1976			
		9/2/2010	Proroga	1/1/1998			
		25/3/2012	Proroga	XLII - 3			
		21/11/2016	Proroga	XLVII - 5			
			Trasferimento	7/7/2003			
			Cambio intestazione	1/1/2010			
				LIV - 3			
				7/7/2013			
				LX - 11			

Nota: Presentata istanza di proroga pubblicata nel B.U.I.G. Anno LV - N. 9.

ELENCO DELLE CONCESSIONI DI COLTIVAZIONE ACCORDATE NEL SOTTOFONDO MARINO - Aggiornamento 30/giugno/2019

CODICE E DENOMINAZIONE DELLA CONCESSIONE	TITOLARI DELLA CONCESSIONE e relative quote di partecipazione (%)	PROVVEDIMENTI CONCERNENTI LA CONCESSIONE		PERIODO DI VIGENZA	SCADENZA	AREA (km2)	UBICAZIONE DELLA CONCESSIONE
		Data	Natura del provvedimento				
963 D.C 1.AG	ENI (100) (r.u.)	7/7/1973	Natura del provvedimento Conferimento	2 ^a proroga	07/07/2018	68,42	ZONA D (68,42)
		5/7/1994	Aggiornamento programma lavori	XVIII - 2			
		13/2/1998	Cambio intestazione	XXXVIII - 8			
		11/2/2003	Proroga	XLII - 3			
		9/2/2010	Trasferimento	XLVII - 3			
		6/8/2012	Proroga	LIV - 3			
				LVI - 9			
964							
964 A.C 5.AV	ENI (100) (r.u.)	3/3/1974	Natura del provvedimento Conferimento	2 ^a proroga	03/03/2019	19,16	ZONA A (19,16)
		23/7/1975	Trasferimento quota	XVIII - 6			
		9/4/1976	Trasferimento quota	XX - 1			
		30/6/1980	Trasferimento quota	XX - 6			
		4/3/1996	Modifica programma lavori	XXIV - 7			
		13/2/1998	Cambio intestazione	XL - 4			
		3/12/2004	Proroga	XLII - 3			
		10/4/2012	Proroga	XLIX - 1			
				LVI - 4			
965							
965 A.C 7.AS	ENI (100) (r.u.)	12/11/1974	Natura del provvedimento Conferimento	2 ^a proroga	12/11/2019	210,16	ZONA A (210,16)
		7/2/1976	Trasferimento quota	XIX - 4			
		26/6/1981	Ampliamento	XX - 5			
		20/11/1985	Modifica programma lavori	XXVI - 4			
		13/2/1998	Cambio intestazione	XXX - 4			
		25/1/1999	Modifica programma sviluppo	XLII - 3			
		10/5/2004	Proroga	XLIII - 2			
		11/10/2013	Proroga	XLVIII - 6			
				LVII - 10			
966							
966 B.C 5.AS	ENI (100) (r.u.)	12/11/1974	Natura del provvedimento Conferimento	2 ^a proroga	11/11/2019	58,24	ZONA B (58,24)
		7/2/1976	Trasferimento quota	XIX - 4			
		5/10/1996	Modifica programma lavori	XX - 5			
		13/2/1998	Cambio intestazione	XL - 11			
		3/12/2004	Proroga	XLII - 3			
		9/2/2010	Trasferimento	XLIX - 1			
		21/11/2016	Cambio intestazione	LIV - 3			
		13/2/2017	Proroga e riduzione	LX - 11			
				LXI - 2			

Nota: Presentata istanza di proroga pubblicata nel B.U.I.G. Anno LVI - N. 4.

ELENCO DELLE CONCESSIONI DI COLTIVAZIONE ACCORDATE NEL SOTTOFONDO MARINO - Aggiornamento 30/giugno/2019

CODICE E DENOMINAZIONE DELLA CONCESSIONE	TITOLARI DELLA CONCESSIONE e relative quote di partecipazione (%)	PROVVEDIMENTI CONCERNENTI LA CONCESSIONE		PERIODO DI VIGENZA	SCADENZA	AREA (km2)	UBICAZIONE DELLA CONCESSIONE
		Data	Natura del provvedimento				
967 A.C 6.AS	ENI (100) (r.u.)	12/11/1974	Natura del provvedimento Conferimento	2 ^a proroga	12/11/2019	33,37	ZONA A (33,37)
		7/2/1976	Trasferimento quota	XIX - 5			
		13/2/1998	Cambio intestazione	XX - 5			
		3/12/2004	Proroga	XLII - 3			
		10/4/2012	Proroga	XLIX - 1			
				LVI - 4			
968							
B.C 7.LF	EDISON E&P (95) (r.u.)	20/5/1975	Natura del provvedimento Conferimento	3 ^a proroga	29/05/2024	101,5	ZONA B (101,5)
	GAS PLUS ITALIANA (5)	19/4/1979	Cambio intestazione quota	XIX - 9			
		7/4/1989	Trasferimento quota	XXIII - 8			
		4/8/1993	Cambio intestazione quota	XXXIII - 11			
		4/3/1994	Trasferimento quota	XXXVII - 10			
		4/3/1994	Sospensione attività di sviluppo	XXXVIII - 4			
		18/3/1996	Proroga sospensione attività di sviluppo	XXXVIII - 4			
				XL - 4			
		9/5/1996	Cambio intestazione quota	XL - 6			
		9/5/1996	Cambio intestazione quota	XL - 6			
		30/4/1997	Modifica programma sviluppo	XL - 5			
		23/11/1998	Cambio intestazione quota	XLII - 12			
		15/9/1999	Cambio intestazione quota	XLII - 10			
		12/2/2004	Cambio intestazione quota	XLIII - 3			
		12/2/2004	Cambio intestazione quota	XLIII - 3			
		27/5/2004	Proroga	XLVIII - 3			
		20/7/2004	Cambio intestazione quota	XLVIII - 6			
		22/10/2012	Proroga	XLVIII - 8			
		1/3/2013	Cambio intestazione quota	LVI - 10			
		1/3/2013	Rettifica	LVI - 3			
		21/11/2016	Proroga e riduzione	LVI - 3			
		1/8/2018	Trasferimento quote	LX - 12			
				LXI - 7			

ELENCO DELLE CONCESSIONI DI COLTIVAZIONE ACCORDATE NEL SOTTOFONDO MARINO - Aggiornamento 30/giugno/2019

970

CODICE E DENOMINAZIONE DELLA CONCESSIONE	TITOLARI DELLA CONCESSIONE e relative quote di partecipazione (%)	PROVVEDIMENTI CONCERNENTI LA CONCESSIONE		PERIODO DI VIGENZA	SCADENZA	AREA (km2)	UBICAZIONE DELLA CONCESSIONE
		Data	Natura del provvedimento				
A.C 8.ME Nota: Presentata istanza di proroga pubblicata nel B.U.I.G. Anno LVII - N. 12.	ENI (81) (r.u.)	5/11/1975	Conferimento	5/11/1975	2ª proroga	16,85	ZONA A
	EDISON E&P (19)	10/6/1976	Rettificata	10/6/1976			(16,85)
		24/11/1978	Trasferimento quota	24/11/1978	XXXIII - 7		
		16/12/1980	Estensione titolarità	16/12/1980	XXV - 4		
		26/4/1983	Cambio intestazione quota	26/4/1983	XXVII - 8		
		25/10/1985	Cambio intestazione quota	1/1/1985	XXX - 4		
		31/7/1986	Cambio intestazione quota	24/12/1985	XXXI - 2		
		19/1/1987	Modifica programma lavori	19/1/1987	XXXI - 8		
		20/7/1987	Trasferimento quota	1/12/1986	XXXII - 4		
		8/11/1988	Cambio intestazione quota	26/11/1987	XXXIII - 7		
		8/8/1991	Trasferimento quota	1/7/1989	XXXVI - 6		
		12/5/1992	Cambio intestazione quota	19/6/1991	XXXVI - 11		
		2/9/1993	Trasferimento quota	1/8/1992	XXXVII - 10		
		2/9/1993	Cambio intestazione quota	4/11/1992	XXXVII - 10		
		9/5/1996	Cambio intestazione quota	1/3/1996	XL - 6		
		6/3/1997	Trasferimento quota	11/7/1996	XLI - 4		
		6/3/1997	Rideterminazione	6/3/1997	XLI - 4		
		13/2/1998	Cambio intestazione quota	1/1/1998	XLII - 3		
		25/3/1998	Modifica programma sviluppo	25/3/1998	XLII - 4		
		20/3/2000	Cambio intestazione quota	1/1/2000	XLIV - 4		
		20/4/2001	Cambio intestazione quota	1/10/2000	XLV - 5		
		18/9/2001	Trasferimento quota	29/6/2001	XLV - 10		
		12/2/2004	Intestazione quota	1/12/2003	XLVIII - 3		
		28/11/2005	Proroga	5/11/2005	XLIX - 12		
	28/11/2005	Approvazione nuovo programma lavori	28/11/2005	XLIX - 12			
	16/1/2017	Proroga e riduzione	5/11/2015	LXI - 1			
	1/8/2018	Trasferimento quote	1/7/2018	LXII - 7			

ELENCO DELLE CONCESSIONI DI COLTIVAZIONE ACCORDATE NEL SOTTOFONDO MARINO - Aggiornamento 30/giugno/2019

CODICE E DENOMINAZIONE DELLA CONCESSIONE	TITOLARI DELLA CONCESSIONE e relative quote di partecipazione (%)	PROVVEDIMENTI CONCERNENTI LA CONCESSIONE		PERIODO DI VIGENZA	SCADENZA	AREA (km2)	UBICAZIONE DELLA CONCESSIONE	
		Data	Natura del provvedimento					
971 B.C 8.LF	EDISON E&P (61,7175) (r.u.) ENI (38,2825)	9/3/1978	Conferimento	9/3/1978	XXII - 7	277,3	ZONA B (277,3)	
		20/11/1978	Trasferimento quota	20/11/1978	XXIII - 3			
		16/7/1979	Cambio intestazione quota	27/11/1978	XXIII - 9			
		13/9/1982	Trasferimento quota	3/9/1982	XXVI - 12			
		4/4/1984	Modifica programma lavori	4/4/1984	XXVIII - 7			
		8/5/1984	Trasferimento quota	8/5/1984	XXVIII - 10			
		20/11/1985	Approvazione programma definitivo	20/11/1985	XXX - 4			
		15/4/1987	Trasferimento quota	15/4/1987	XXXI - 11			
		3/7/1989	Modifica programma lavori	3/7/1989	XXXIII - 11			
		29/6/1990	Approvazione nuovo programma lavori	29/6/1990	XXXVI - 6			
		9/9/1991	Approvazione nuovo programma di sviluppo e ricerca	9/9/1991	XXXV - 10			
		4/8/1993	Cambio intestazione quota	23/4/1992	XXXVII - 10			
		13/2/1998	Cambio intestazione quota	1/1/1998	XLII - 3			
23/11/1998	Cambio intestazione quota	29/6/1998	XLII - 12					
15/9/1999	Cambio intestazione quota	1/7/1999	XLIII - 10					
12/2/2004	Intestazione quota	1/12/2003	XLVIII - 3					
29/2/2008	Approvazione programma lavori	29/2/2008	LII - 3					
29/2/2008	Proroga	9/3/2008	LII - 3					
12/10/2017	Proroga e riduzione	9/3/2018	LXI - 10					
1/8/2018	Trasferimento quote	1/7/2018	LXII - 7					
972 D.C 2.AG	ENI (100) (r.u.)	24/7/1978	Conferimento	24/7/1978	XXII - 10	44,35	ZONA D (44,35)	
		15/7/1997	Integrazione programma lavori	15/7/1997	XLI - 8			
		13/2/1998	Cambio intestazione	1/1/1998	XLII - 3			
		10/6/2008	Proroga	24/7/2008	LII - 7			
		9/2/2010	Trasferimento	1/1/2010	LIV - 3			
973 B.C 9.AS	ENI (66,666667) (r.u.) EDISON E&P (33,333333)	20/11/1978	Conferimento	20/11/1978	XXIII - 2	262,86	ZONA B (262,86)	
		6/10/1992	Trasferimento quota	18/3/1992	XXXVII - 10			
		2/9/1993	Cambio intestazione quota	4/11/1992	XXXVII - 10			
		13/2/1998	Cambio intestazione quota	1/1/1998	XLII - 3			
		12/2/2004	Intestazione quota	1/12/2003	XLVIII - 3			
		10/6/2008	Proroga	20/11/2008	LII - 7			
		9/2/2010	Trasferimento quota	1/1/2010	LIV - 3			
		21/11/2016	Cambio intestazione	1/10/2016	LX - 11			
		1/8/2018	Trasferimento quote	1/7/2018	LXII - 7			

ELENCO DELLE CONCESSIONI DI COLTIVAZIONE ACCORDATE NEL SOTTOFONDO MARINO - Aggiornamento 30/giugno/2019

975 CODICE E DENOMINAZIONE DELLA CONCESSIONE	TITOLARI DELLA CONCESSIONE e relative quote di partecipazione (%)	PROVVEDIMENTI CONCERNENTI LA CONCESSIONE		PERIODO DI VIGENZA	SCADENZA	AREA (km2)	UBICAZIONE DELLA CONCESSIONE
		Data	Natura del provvedimento				
C.C 3.AG	ENI MEDITERRANEA IDROCARBURI (100) (r.u.)	13/6/1980	Natura del provvedimento	1 ^a proroga	13/06/2020	394,8	ZONA C (394,8)
		14/3/1989	Conferimento	XXIV - 11			
		8/5/1996	Modifica programma lavori	XXXIII - 11			
		22/7/1997	Modifica programma lavori	XL - 6			
			Approvazione nuovo programma di esplorazione	XLI - 8			
		13/2/1998	Cambio intestazione	XLII - 3			
		12/7/2005	Trasferimento	XLIX - 8			
		20/10/2005	Modifica programma lavori	XLIX - 10			
		1/3/2010	Proroga	LIV - 4			
977							
B.C 10.AS	ENI (51) (r.u.) EDISON E&P (49)	16/12/1980	Natura del provvedimento	1 ^a proroga	27/05/2020	216,85	ZONA B (216,85)
		7/7/1989	Conferimento	XXV - 5			
			Approvazione integrazione programma	XXXIV - 2			
		6/10/1992	Trasferimento quota	XXXVII - 10			
		2/9/1993	Cambio intestazione quota	XXXVII - 10			
		13/2/1998	Cambio intestazione quota	XLII - 3			
		12/2/2004	Intestazione quota	XLVIII - 3			
		7/1/2010	Proroga	LIV - 2			
		9/2/2010	Trasferimento quota	LIV - 3			
		21/11/2016	Cambio intestazione	LX - 11			
		1/8/2018	Trasferimento quote	LXII - 7			
978							
A.C 9.AG	ENI (100) (r.u.)	26/6/1981	Natura del provvedimento	1 ^o periodo	23/10/2009	138,59	ZONA A (138,59)
		13/2/1998	Conferimento	XXVI - 1			
			Cambio intestazione	XLII - 3			
Nota: Presentata istanza di proroga pubblicata nel B.U.I.G. Anno LII - N. 11.							
979							
B.C 11.AS	ENI (51) (r.u.) EDISON E&P (49)	26/6/1981	Natura del provvedimento	1 ^a proroga	26/06/2021	62,38	ZONA B (62,38)
		6/10/1992	Conferimento	XXVI - 1			
		2/9/1993	Trasferimento quota	XXXVII - 10			
		13/2/1998	Cambio intestazione quota	XXXVII - 10			
		12/2/2004	Cambio intestazione quota	XLII - 3			
		15/12/2016	Intestazione quota	XLVIII - 3			
		1/8/2018	Proroga e riduzione	LX - 12			
			Trasferimento quote	LXII - 7			

ELENCO DELLE CONCESSIONI DI COLTIVAZIONE ACCORDATE NEL SOTTOFONDO MARINO - Aggiornamento 30/giugno/2019

980	CODICE E DENOMINAZIONE DELLA CONCESSIONE	TITOLARI DELLA CONCESSIONE e relative quote di partecipazione (%)	PROVVEDIMENTI CONCERNENTI LA CONCESSIONE		PERIODO DI VIGENZA	SCADENZA	AREA (km2)	UBICAZIONE DELLA CONCESSIONE
			Data	Natura del provvedimento				
	A.C 10.AG	ENI (100) (r.u.)	26/6/1981	Natura del provvedimento	23/10/1979	23/10/2019	76,95	ZONA A (76,95)
			25/10/1985	Conferimento	XXVI - 6			
			13/2/1998	Modifica programma lavori	XXX - 4			
			29/7/2009	Cambio intestazione	XLII - 3			
				Proroga	LIII - 8			
	981							
	CODICE E DENOMINAZIONE DELLA CONCESSIONE	TITOLARI DELLA CONCESSIONE e relative quote di partecipazione (%)	PROVVEDIMENTI CONCERNENTI LA CONCESSIONE		PERIODO DI VIGENZA	SCADENZA	AREA (km2)	UBICAZIONE DELLA CONCESSIONE
	A.C 11.AG	ENI (100) (r.u.)	Data	Natura del provvedimento	Decorrenza	BUIG		
			26/6/1981	Conferimento	23/10/1979	XXVI - 6	154,69	ZONA A (154,69)
			27/12/1983	Estensione titolarità	27/12/1983	XXVIII - 3		
			25/10/1985	Modifica programma lavori	25/10/1985	XXX - 4		
			4/7/1989	Trasferimento quota	4/7/1989	XXXIII - 11		
			13/2/1998	Cambio intestazione quota	1/1/1998	XLII - 3		
			4/7/2001	Cambio intestazione quota	1/11/1991	XLV - 8		
			7/11/2008	Cambio intestazione quota	19/7/2007	LII - 12		
			6/7/2009	Proroga	23/10/2009	LIII - 8		
			16/9/2011	Trasferimento quota	25/8/2011	LV - 10		
			30/11/2011	Rettificazione	30/11/2011	LV - 12		
	983							
	CODICE E DENOMINAZIONE DELLA CONCESSIONE	TITOLARI DELLA CONCESSIONE e relative quote di partecipazione (%)	PROVVEDIMENTI CONCERNENTI LA CONCESSIONE		PERIODO DI VIGENZA	SCADENZA	AREA (km2)	UBICAZIONE DELLA CONCESSIONE
	D.C 4.AG	ENI (100) (r.u.)	Data	Natura del provvedimento	Decorrenza	BUIG		
			13/9/1982	Conferimento	31/3/1981	XXVI - 10	16,9	ZONA D (16,9)
			5/7/1994	Aggiornamento programma lavori	5/7/1994	XXXVIII - 8		
			13/2/1998	Cambio intestazione	1/1/1998	XLII - 3		
			9/2/2010	Trasferimento	1/1/2010	LIV - 3		
			30/3/2012	Proroga	31/3/2011	LVI - 3		
	984							
	CODICE E DENOMINAZIONE DELLA CONCESSIONE	TITOLARI DELLA CONCESSIONE e relative quote di partecipazione (%)	PROVVEDIMENTI CONCERNENTI LA CONCESSIONE		PERIODO DI VIGENZA	SCADENZA	AREA (km2)	UBICAZIONE DELLA CONCESSIONE
	A.C 12.AG	ENI (100) (r.u.)	Data	Natura del provvedimento	Decorrenza	BUIG		
			13/9/1982	Conferimento	23/10/1979	XXVI - 12	143,75	ZONA A (143,75)
			20/1/1987	Modifica programma lavori	20/1/1987	XXXI - 5		
			17/6/1994	Approvazione nuovo programma di ricerca	17/6/1994	XXXVIII - 8		
			13/2/1998	Cambio intestazione	1/1/1998	XLII - 3		
			29/7/2009	Proroga	23/10/2009	LIII - 8		

ELENCO DELLE CONCESSIONI DI COLTIVAZIONE ACCORDATE NEL SOTTOFONDO MARINO - Aggiornamento 30/giugno/2019

985	CODICE E DENOMINAZIONE DELLA CONCESSIONE	TITOLARI DELLA CONCESSIONE e relative quote di partecipazione (%)	PROVVEDIMENTI CONCERNENTI LA CONCESSIONE		PERIODO DI VIGENZA	SCADENZA	AREA (km2)	UBICAZIONE DELLA CONCESSIONE
			Data	Natura del provvedimento				
A.C. 13.AS		ENI (51) (r.u.) EDISON E&P (49)	13/9/1982	Conferimento	23/10/1979	XXVI - 12	135,97	ZONA A (135,97)
			6/10/1992	Trasferimento quota	18/3/1992	XXVII - 10		
			2/9/1993	Cambio intestazione quota	4/11/1992	XXXVII - 10		
			17/6/1994	Modifica programma lavori	17/6/1994	XXXVIII - 7		
			13/2/1998	Cambio intestazione quota	1/1/1998	XLII - 3		
			12/2/2004	Intestazione quota	1/12/2003	XLVIII - 3		
			29/7/2009	Proroga	23/10/2009	LIII - 8		
			1/8/2018	Trasferimento quote	1/7/2018	LXII - 7		
			B.C. 13.AS		ENI (51) (r.u.) EDISON E&P (49)	13/9/1982		
6/10/1992	Trasferimento quota	18/3/1992				XXXVII - 10		
2/9/1993	Cambio intestazione quota	4/11/1992				XXXVII - 10		
23/7/1996	Sospensione lavori di sviluppo	23/7/1996				XL - 8		
23/7/1996	Modifica programma lavori	23/7/1996				XL - 8		
13/7/1998	Cambio intestazione quota	1/1/1998				XLII - 3		
3/3/2000	Approvazione nuovo programma di sviluppo e ricerca	3/3/2000				XLIV - 3		
12/2/2004	Intestazione quota	1/12/2003				XLVIII - 3		
5/4/2011	Proroga	27/5/2010				LV - 5		
18/2/2015	Modifica programma lavori	18/2/2015				LIX - 2		
3/7/2017	Modifica programma lavori	3/7/2017	LXI - 7					
1/8/2018	Trasferimento quote	1/7/2018	LXII - 7					
B.C. 14.AS		ENI (51) (r.u.) EDISON E&P (49)	13/9/1982	Conferimento	27/5/1980	XXVI - 12	228,24	ZONA B (228,24)
			6/10/1992	Trasferimento quota	18/3/1992	XXXVII - 10		
			2/9/1993	Cambio intestazione quota	4/11/1992	XXXVII - 10		
			13/2/1998	Cambio intestazione quota	1/1/1998	XLII - 3		
			14/1/2003	Modifica programma sviluppo	14/1/2003	XLVII - 2		
			12/2/2004	Intestazione quota	1/12/2003	XLVIII - 3		
			29/1/2010	Proroga	27/5/2010	LIV - 2		
			1/8/2018	Trasferimento quote	1/7/2018	LXII - 7		

ELENCO DELLE CONCESSIONI DI COLTIVAZIONE ACCORDATE NEL SOTTOFONDO MARINO - Aggiornamento 30/giugno/2019

988	CODICE E DENOMINAZIONE DELLA CONCESSIONE	TITOLARI DELLA CONCESSIONE e relative quote di partecipazione (%)	PROVVEDIMENTI CONCERNENTI LA CONCESSIONE		PERIODO DI VIGENZA	SCADENZA	AREA (km2)	UBICAZIONE DELLA CONCESSIONE
			Data	Natura del provvedimento				
	B.C 12.AS	ENI (51) (r.u.) EDISON E&P (49)	20/11/1985	Conferimento	XXVII - 3	27/05/2010	10	ZONA B (10)
	Nota: Presentata istanza di proroga pubblicata nel B.U.I.G. Anno LIV - N. 6.		10/7/1989	Approvazione nuovo programma di ricerca	XXX - 4 XXXIV - 1			
			6/10/1992	Trasferimento quota	XXXVII - 10			
			2/9/1993	Cambio intestazione quota	XXXVII - 10			
			13/2/1998	Cambio intestazione quota	XLII - 3			
			12/2/2004	Intestazione quota	XLVIII - 3			
			9/2/2010	Trasferimento quota	LIV - 3			
			21/11/2016	Cambio intestazione	LX - 11			
			14/2/2018	Proroga	LXII - 2			
			1/8/2018	Trasferimento quote	LXII - 7			
989	CODICE E DENOMINAZIONE DELLA CONCESSIONE	TITOLARI DELLA CONCESSIONE e relative quote di partecipazione (%)	PROVVEDIMENTI CONCERNENTI LA CONCESSIONE		PERIODO DI VIGENZA	SCADENZA	AREA (km2)	UBICAZIONE DELLA CONCESSIONE
			Data	Natura del provvedimento				
	A.C 14.AS	ENI (50) (r.u.) EDISON E&P (50)	28/4/1983	Conferimento	XXVII - 8	18/03/2011	152,28	ZONA A (152,28)
	Nota: Presentata istanza di proroga pubblicata nel B.U.I.G. Anno LIV - N. 4.		6/10/1992	Trasferimento quota	XXXVII - 10			
			2/9/1993	Cambio intestazione quota	XXXVII - 10			
			13/2/1998	Cambio intestazione quota	XLII - 3			
			12/2/2004	Intestazione quota	XLVIII - 3			
			1/8/2018	Trasferimento quote	LXI - 7			
			5/11/2018	Rettificazione	LXII - 11			
990	CODICE E DENOMINAZIONE DELLA CONCESSIONE	TITOLARI DELLA CONCESSIONE e relative quote di partecipazione (%)	PROVVEDIMENTI CONCERNENTI LA CONCESSIONE		PERIODO DI VIGENZA	SCADENZA	AREA (km2)	UBICAZIONE DELLA CONCESSIONE
			Data	Natura del provvedimento				
	A.C 15.AX	ENI (90) (r.u.) EDISON E&P (10)	27/4/1983	Conferimento	XXVII - 8	18/03/2011	75,62	ZONA A (75,62)
	Nota: Presentata istanza di proroga pubblicata nel B.U.I.G. Anno LIV - N. 4.		23/2/1984	Rettificazione	XXXVIII - 6			
			4/8/1993	Cambio intestazione quota	XXXVII - 10			
			6/8/1993	Trasferimento quota	XXXVII - 9			
			13/2/1998	Cambio intestazione quota	XLII - 3			
			23/11/1998	Cambio intestazione quota	XLII - 12			
			15/9/1999	Cambio intestazione quota	XLIII - 10			
			12/2/2004	Intestazione quota	XLVIII - 3			
			1/8/2018	Trasferimento quote	LXII - 7			

ELENCO DELLE CONCESSIONI DI COLTIVAZIONE ACCORDATE NEL SOTTOFONDO MARINO - Aggiornamento 30/giugno/2019

991

CODICE E DENOMINAZIONE DELLA CONCESSIONE	TITOLARI DELLA CONCESSIONE e relative quote di partecipazione (%)	PROVVEDIMENTI CONCERNENTI LA CONCESSIONE		PERIODO DI VIGENZA	SCADENZA	AREA (km2)	UBICAZIONE DELLA CONCESSIONE
		Data	Natura del provvedimento				
C.C 6.EO	EDISON E&P (60) (r.u.) ENI (40)	17/2/1984	Conferimento e unificazione	17/2/1984	XXVIII - 5	184,8	ZONA C (184,8)
		10/10/1984	Trasferimento quota	10/10/1984	XXIX - 2		
		7/8/1985	Cambio intestazione quota	1/1/1985	XXIX - 12		
		2/7/1990	Trasferimento quota	1/7/1989	XXXV - 3		
		12/5/1992	Cambio intestazione quota	19/6/1991	XXXVI - 11		
		2/1/1993	Trasferimento quota	16/1/1992	XXXVII - 9		
		2/9/1993	Cambio intestazione quota	15/10/1992	XXXVII - 10		
		13/2/1998	Cambio intestazione quota	1/1/1998	XLII - 3		
		29/9/1999	Cambio intestazione quota	30/11/1998	XLIII - 10		
		10/12/1999	Assunzione quota	31/12/1999	XLIV - 1		
		12/2/2004	Intestazione quota	1/12/2003	XLVIII - 3		
		13/11/2015	Proroga	28/12/2012	LIX - 11		
		1/8/2018	Trasferimento quote	1/7/2018	LXII - 7		

993

CODICE E DENOMINAZIONE DELLA CONCESSIONE	TITOLARI DELLA CONCESSIONE e relative quote di partecipazione (%)	PROVVEDIMENTI CONCERNENTI LA CONCESSIONE		PERIODO DI VIGENZA	SCADENZA	AREA (km2)	UBICAZIONE DELLA CONCESSIONE
		Data	Natura del provvedimento				
B.C 15.AV	ENI (100) (r.u.)	7/9/1984	Conferimento	12/1/1982	XXIX - 2	168,79	ZONA B (168,79)
		31/7/1986	Approvazione piano sviluppo	31/7/1986	XXXI - 3		
		8/8/1991	Trasferimento quota	1/7/1989	XXXVI - 6		
		12/5/1992	Cambio intestazione quota	19/6/1991	XXXVI - 11		
		2/9/1993	Trasferimento quota	1/8/1992	XXXVII - 10		
		15/10/1995	Cambio intestazione quota	4/11/1992	XXXVII - 10		
		9/5/1996	Cambio intestazione quota	1/1/1985	XXX - 5		
		9/5/1996	Cambio intestazione quota	1/1/1996	XL - 6		
		5/2/1998	Cambio intestazione quota	1/3/1996	XL - 6		
		13/2/1998	Assunzione quota	29/12/1997	XLII - 3		
		10/3/2000	Assunzione quota	1/1/1998	XLII - 3		
		9/2/2010	Trasferimento	5/3/1998	XLIV - 4		
		15/3/2012	Proroga	1/1/2010	LIV - 3		
		21/11/2016	Cambio intestazione	12/1/2012	LVI - 3		
		1/10/2016	LX - 11				

ELENCO DELLE CONCESSIONI DI COLTIVAZIONE ACCORDATE NEL SOTTOFONDO MARINO - Aggiornamento 30/giugno/2019

CODICE E DENOMINAZIONE DELLA CONCESSIONE	TITOLARI DELLA CONCESSIONE e relative quote di partecipazione (%)	PROVVEDIMENTI CONCERNENTI LA CONCESSIONE		PERIODO DI VIGENZA	SCADENZA	AREA (km2)	UBICAZIONE DELLA CONCESSIONE
		Data	Natura del provvedimento				
995							
A.C. 16.AG	ENI (70) (r.u.) EDISON E&P (30)	31/7/1986	Natura del provvedimento	19/5/1985	19/05/2015	539,84	ZONA A (539,84)
	Nota: Presentata istanza di proroga pubblicata nel B.U.I.G. Anno LVII - N. 6.	8/8/1991	Conferimento	1/7/1989			
		12/5/1992	Trasferimento quota	19/6/1991			
		4/8/1993	Cambio intestazione quota	23/4/1992			
		2/9/1993	Cambio intestazione quota	1/8/1992			
		2/9/1993	Trasferimento quota	4/11/1992			
		13/2/1998	Cambio intestazione quota	1/1/1998			
		23/11/1998	Cambio intestazione quota	29/6/1998			
		15/9/1999	Cambio intestazione quota	1/7/1999			
		12/2/2004	Intestazione quota	1/12/2003			
		1/8/2018	Trasferimento quote	1/7/2018			
				Decorrenza			
				BUIG			
				XXXI - 2			
				XXXVI - 6			
				XXXVI - 11			
				XXXVII - 10			
				XXXVII - 10			
				XLII - 3			
				XLII - 12			
				XLIII - 10			
				XLVIII - 3			
				LXII - 7			
996							
B.C. 17.TO	ENI (100) (r.u.)	18/10/1988	Natura del provvedimento	18/10/1988	18/10/2028	128	ZONA B (128)
		8/4/1991	Conferimento	26/11/1987			
		18/7/1991	Cambio intestazione quota	18/7/1991			
		8/2/1993	Approvazione piano sviluppo	13/9/1991			
		8/2/1993	Trasferimento quota	17/10/1991			
		2/9/1993	Trasferimento quota e nomina r.u.	1/8/1992			
		2/9/1993	Trasferimento quota	4/11/1992			
		3/9/1993	Cambio intestazione quota	3/9/1993			
		29/3/1994	Modifica programma lavori	31/12/1993			
		1/8/1994	Trasferimento quota	5/5/1994			
		1/8/1994	Cambio intestazione quota	1/8/1994			
		7/3/1997	Proroga termine di inizio produzione	20/12/1996			
		22/7/1997	Trasferimento quota	9/6/1997			
		29/10/1997	Trasferimento quota	29/10/1997			
		3/12/1997	Modifica programma sviluppo	17/10/1997			
		13/2/1998	Trasferimento quote	1/1/1998			
		26/11/2002	Cambio intestazione	26/11/2002			
		14/12/2009	Ampliamento	14/12/2009			
			Approvazione nuovo programma lavori	LIV - 1			
		18/2/2015	Modifica programma lavori	18/2/2015			
		12/10/2017	Proroga e riduzione	19/10/2018			
				Decorrenza			
				BUIG			
				XXXIII - 2			
				XL - 6			
				XL - 6			
				XL - 6			
				XLII - 7			
997							
B.C. 18.RI	ENI (100) (r.u.)	18/10/1988	Natura del provvedimento	18/10/1988	18/10/2018	74,43	ZONA B (74,43)
		9/5/1996	Conferimento	1/1/1996			
		9/5/1996	Cambio intestazione	1/3/1996			
		1/6/1998	Cambio intestazione	1/4/1998			
			Trasferimento titolarità				

ELENCO DELLE CONCESSIONI DI COLTIVAZIONE ACCORDATE NEL SOTTOFONDO MARINO - Aggiornamento 30/giugno/2019

998	CODICE E DENOMINAZIONE DELLA CONCESSIONE	TITOLARI DELLA CONCESSIONE e relative quote di partecipazione (%)	PROVVEDIMENTI CONCERNENTI LA CONCESSIONE		PERIODO DI VIGENZA	SCADENZA	AREA (km2)	UBICAZIONE DELLA CONCESSIONE
			Data	Natura del provvedimento				
	F.C 1.AG	ENI (100) (r.u.)	23/1/1989	Natura del provvedimento Conferimento	1° periodo XXXIII - 2	24/05/2017	38,26	ZONA F (38,26)
			13/2/1998	Cambio intestazione	XLII - 3			
			9/2/2010	Trasferimento	LIV - 3			
1000	CODICE E DENOMINAZIONE DELLA CONCESSIONE	TITOLARI DELLA CONCESSIONE e relative quote di partecipazione (%)	PROVVEDIMENTI CONCERNENTI LA CONCESSIONE		PERIODO DI VIGENZA	SCADENZA	AREA (km2)	UBICAZIONE DELLA CONCESSIONE
	A.C 17.AG	ENI (75) (r.u.) EDISON E&P (25)	7/4/1989	Natura del provvedimento Conferimento	1° periodo XXXIII - 11	26/05/2017	151,37	ZONA A (151,37)
			8/8/1991	Trasferimento quota	XXXVI - 6			
			12/5/1992	Cambio intestazione quota	19/6/1991			
			2/9/1993	Trasferimento quota	XXXVII - 10			
			2/9/1993	Cambio intestazione quota	4/11/1992			
			8/5/1996	Modifica programma sviluppo	8/5/1996			
			10/4/1997	Modifica programma sviluppo	10/4/1997			
			13/2/1998	Cambio intestazione quota	1/1/1998			
			12/2/2004	Intestazione quota	1/12/2003			
			1/8/2018	Trasferimento quote	1/7/2018			
1001	CODICE E DENOMINAZIONE DELLA CONCESSIONE	TITOLARI DELLA CONCESSIONE e relative quote di partecipazione (%)	PROVVEDIMENTI CONCERNENTI LA CONCESSIONE		PERIODO DI VIGENZA	SCADENZA	AREA (km2)	UBICAZIONE DELLA CONCESSIONE
	A.C 18.AG	ENI (100) (r.u.)	18/12/1989	Natura del provvedimento Conferimento	1° periodo XXXIV - 10	03/09/2027	39,34	ZONA A (39,34)
			13/2/1998	Cambio intestazione	XLII - 3			
			3/7/2017	Proroga e riduzione	4/9/2017			
			27/7/2017	Rettifica	17/7/2017			
1002	CODICE E DENOMINAZIONE DELLA CONCESSIONE	TITOLARI DELLA CONCESSIONE e relative quote di partecipazione (%)	PROVVEDIMENTI CONCERNENTI LA CONCESSIONE		PERIODO DI VIGENZA	SCADENZA	AREA (km2)	UBICAZIONE DELLA CONCESSIONE
	B.C 20.AS	ENI (51) (r.u.) EDISON E&P (49)	16/1/1992	Natura del provvedimento Conferimento	1° periodo XXXVI - 5	27/05/2010	82,21	ZONA B (82,21)
			6/10/1992	Trasferimento quota	18/3/1992			
			2/9/1993	Cambio intestazione quota	4/11/1992			
			2/4/1996	Approvazione nuovo programma di esplorazione	2/4/1996			
			13/2/1998	Cambio intestazione quota	1/1/1998			
			12/2/2004	Intestazione quota	1/12/2003			
			1/8/2018	Trasferimento quote	1/7/2018			
1003	CODICE E DENOMINAZIONE DELLA CONCESSIONE	TITOLARI DELLA CONCESSIONE e relative quote di partecipazione (%)	PROVVEDIMENTI CONCERNENTI LA CONCESSIONE		PERIODO DI VIGENZA	SCADENZA	AREA (km2)	UBICAZIONE DELLA CONCESSIONE
	F.C 2.AG	ENI (100) (r.u.)	19/3/1992	Natura del provvedimento Conferimento	1° periodo XXXVI - 6	25/05/2020	556,31	ZONA F (556,31)
			8/8/1994	Approvazione progr. svil. definit. e ulter. ric.	8/8/1994			
			13/2/1998	Cambio intestazione	XLII - 3			

ELENCO DELLE CONCESSIONI DI COLTIVAZIONE ACCORDATE NEL SOTTOFONDO MARINO - Aggiornamento 30/giugno/2019

CODICE E DENOMINAZIONE DELLA CONCESSIONE	TITOLARI DELLA CONCESSIONE e relative quote di partecipazione (%)	PROVVEDIMENTI CONCERNENTI LA CONCESSIONE		PERIODO DI VIGENZA	SCADENZA	AREA (km2)	UBICAZIONE DELLA CONCESSIONE
		Data	Natura del provvedimento				
1004							
A.C 19.PI	ENI (85) (r.u.) ROCKHOPPER ITALIA (15)	7/3/1994	Natura del provvedimento Conferimento	30/11/1993 XXXVIII - 4	1° periodo 07/03/2024	219,46	ZONA A (219,46)
		14/6/1996	Trasferimento quota	1/1/1996 XL - 7			
		14/6/1996	Cambio intestazione quota	23/1/1996 XL - 7			
		13/2/1998	Cambio intestazione quota	1/1/1998 XLII - 3			
		5/4/2002	Trasferimento quota	29/11/2001 XLVI - 12			
		30/6/2005	Trasferimento quota	26/4/2005 XLIX - 7			
		16/4/2008	Cambio intestazione quota	12/2/2008 LII - 5			
		23/2/2015	Modifica denominazione sociale	3/12/2014 LIX - 2			
1005							
A.C 20.AG	ENI (100) (r.u.)	7/3/1994	Natura del provvedimento Conferimento	7/3/1994 XXXVIII - 4	1° periodo 07/03/2024	99,42	ZONA A (99,42)
		13/2/1998	Cambio intestazione	1/1/1998 XLII - 3			
1006							
A.C 21.AG	ENI (51) (r.u.) EDISON E&P (49)	9/11/1994	Natura del provvedimento Conferimento	9/11/1994 XXXVIII - 12	1° periodo 09/11/2024	99,84	ZONA A (99,84)
		13/2/1998	Cambio intestazione quota	1/1/1998 XLII - 3			
		27/11/2003	Approvazione nuovo programma lavori	27/11/2003 XLVIII - 1			
		12/2/2004	Intestazione quota	1/12/2003 XLVIII - 3			
		1/8/2018	Trasferimento quote	1/7/2018 LXII - 7			
1007							
B.C 21.AG	ENI (51) (r.u.) EDISON E&P (49)	9/11/1994	Natura del provvedimento Conferimento	9/11/1994 XXXVIII - 12	1° periodo 09/11/2024	82,88	ZONA B (82,88)
		13/2/1998	Cambio intestazione quota	1/1/1998 XLII - 3			
		7/12/1999	Modifica programma sviluppo	7/12/1999 XLIV - 1			
		12/2/2004	Intestazione quota	1/12/2003 XLVIII - 3			
		9/2/2010	Trasferimento quota	1/1/2010 LIV - 3			
		21/11/2016	Cambio intestazione	1/10/2016 LX - 11			
		1/8/2018	Trasferimento quote	1/7/2018 LXII - 7			
1008							
PORTO CORSINI MARE	ENI (100) (r.u.)	5/10/1996	Natura del provvedimento Unificazione	1/10/1996 XL - 11	2ª proroga 26/05/2016	56,41	ZONA A (56,41)
		13/2/1998	Cambio intestazione	1/1/1998 XLII - 3			
		4/7/2001	Approvazione nuovo programma di sviluppo e ricerca	4/7/2001 XLV - 8			
		7/7/2006	Proroga	26/5/2006 L - 8			
		13/3/2012	Proroga	26/5/2011 LVI - 3			
		13/4/2017	Proroga	26/5/2016 LXI - 4			

Nota: Presentata istanza di proroga pubblicata nel B.U.I.G. Anno LVIII - N. 8.

ELENCO DELLE CONCESSIONI DI COLTIVAZIONE ACCORDATE NEL SOTTOFONDO MARINO - Aggiornamento 30/giugno/2019

1009	CODICE E DENOMINAZIONE DELLA CONCESSIONE	TITOLARI DELLA CONCESSIONE e relative quote di partecipazione (%)	PROVVEDIMENTI CONCERNENTI LA CONCESSIONE	PERIODO DI VIGENZA	SCADENZA	AREA (km2)	UBICAZIONE DELLA CONCESSIONE
	A.C 22.EA	ENI (100) (r.u.)	Data 18/9/1997 Natura del provvedimento Attribuzione	Decorrenza 1/1/1997 XLI - 10	1° periodo 01/01/2017	142,75	ZONA A (142,75)
1010	CODICE E DENOMINAZIONE DELLA CONCESSIONE	TITOLARI DELLA CONCESSIONE e relative quote di partecipazione (%)	PROVVEDIMENTI CONCERNENTI LA CONCESSIONE	PERIODO DI VIGENZA	SCADENZA	AREA (km2)	UBICAZIONE DELLA CONCESSIONE
	A.C 23.EA	ENI (100) (r.u.)	Data 18/9/1997 Natura del provvedimento Attribuzione	Decorrenza 1/1/1997 XLI - 10	1° periodo 01/01/2017	71,28	ZONA A (71,28)
1011	CODICE E DENOMINAZIONE DELLA CONCESSIONE	TITOLARI DELLA CONCESSIONE e relative quote di partecipazione (%)	PROVVEDIMENTI CONCERNENTI LA CONCESSIONE	PERIODO DI VIGENZA	SCADENZA	AREA (km2)	UBICAZIONE DELLA CONCESSIONE
	A.C 24.EA	ENI (100) (r.u.)	Data 15/6/1998 10/4/2012 Natura del provvedimento Attribuzione Proroga	Decorrenza 1/1/1997 XLII - 6 1/1/2017 LVI - 4	1ª proroga 01/01/2027	4,86	ZONA A (4,86)
1012	CODICE E DENOMINAZIONE DELLA CONCESSIONE	TITOLARI DELLA CONCESSIONE e relative quote di partecipazione (%)	PROVVEDIMENTI CONCERNENTI LA CONCESSIONE	PERIODO DI VIGENZA	SCADENZA	AREA (km2)	UBICAZIONE DELLA CONCESSIONE
	A.C 25.EA	ENI (100) (r.u.)	Data 18/6/1998 10/4/2012 Natura del provvedimento Attribuzione Proroga	Decorrenza 1/1/1997 XLII - 6 1/1/2017 LVI - 4	1ª proroga 01/01/2027	25,88	ZONA A (25,88)
1013	CODICE E DENOMINAZIONE DELLA CONCESSIONE	TITOLARI DELLA CONCESSIONE e relative quote di partecipazione (%)	PROVVEDIMENTI CONCERNENTI LA CONCESSIONE	PERIODO DI VIGENZA	SCADENZA	AREA (km2)	UBICAZIONE DELLA CONCESSIONE
	A.C 26.EA	ENI (100) (r.u.)	Data 18/6/1998 5/4/2012 Natura del provvedimento Attribuzione Proroga	Decorrenza 1/1/1997 XLII - 6 1/1/2017 LVI - 4	1ª proroga 01/01/2027	131,25	ZONA A (131,25)
1014	CODICE E DENOMINAZIONE DELLA CONCESSIONE	TITOLARI DELLA CONCESSIONE e relative quote di partecipazione (%)	PROVVEDIMENTI CONCERNENTI LA CONCESSIONE	PERIODO DI VIGENZA	SCADENZA	AREA (km2)	UBICAZIONE DELLA CONCESSIONE
	A.C 27.EA	ENI (100) (r.u.)	Data 18/6/1998 5/4/2012 Natura del provvedimento Attribuzione Proroga	Decorrenza 1/1/1997 XLII - 6 1/1/2017 LVI - 4	1ª proroga 01/01/2027	110	ZONA A (95) EMILIA ROMAGNA (15)
1015	CODICE E DENOMINAZIONE DELLA CONCESSIONE	TITOLARI DELLA CONCESSIONE e relative quote di partecipazione (%)	PROVVEDIMENTI CONCERNENTI LA CONCESSIONE	PERIODO DI VIGENZA	SCADENZA	AREA (km2)	UBICAZIONE DELLA CONCESSIONE
	A.C 28.EA	ENI (100) (r.u.)	Data 18/6/1998 21/11/2016 Natura del provvedimento Attribuzione Proroga e riduzione	Decorrenza 1/1/1997 XLII - 6 1/1/2017 LX - 11	1° periodo 01/01/2017	24,61	ZONA A (24,61)

Nota: Presentata istanza di proroga pubblicata nel B.U.I.G. Anno LVI - N. 6.

ELENCO DELLE CONCESSIONI DI COLTIVAZIONE ACCORDATE NEL SOTTOFONDO MARINO - Aggiornamento 30/giugno/2019

1016	CODICE E DENOMINAZIONE DELLA CONCESSIONE A.C 29.EA	TITOLARI DELLA CONCESSIONE e relative quote di partecipazione (%) ENI (100) (r.u.)	PROVVEDIMENTI CONCERNENTI LA CONCESSIONE Data 18/6/1998 8/8/2012	Natura del provvedimento Attribuzione Proroga	Decorrenza 1/1/1997 1/1/2017	BUIG XLII - 6 LVI - 9	PERIODO DI VIGENZA 1ª proroga 01/01/2027	SCADENZA 01/01/2027	AREA (km2) 81,85	UBICAZIONE DELLA CONCESSIONE ZONA A (81,85)
1017	CODICE E DENOMINAZIONE DELLA CONCESSIONE A.C 30.EA	TITOLARI DELLA CONCESSIONE e relative quote di partecipazione (%) ENI (100) (r.u.)	PROVVEDIMENTI CONCERNENTI LA CONCESSIONE Data 18/6/1998 8/8/2012	Natura del provvedimento Attribuzione Proroga	Decorrenza 1/1/1997 1/1/2017	BUIG XLII - 6 LVI - 9	PERIODO DI VIGENZA 1ª proroga 01/01/2027	SCADENZA 01/01/2027	AREA (km2) 114,37	UBICAZIONE DELLA CONCESSIONE ZONA A (114,37)
1018	CODICE E DENOMINAZIONE DELLA CONCESSIONE A.C 31.EA	TITOLARI DELLA CONCESSIONE e relative quote di partecipazione (%) ENI (100) (r.u.)	PROVVEDIMENTI CONCERNENTI LA CONCESSIONE Data 18/6/1998	Natura del provvedimento Attribuzione	Decorrenza 1/1/1997	BUIG XLII - 6	PERIODO DI VIGENZA 1° periodo 01/01/2017	SCADENZA 01/01/2017	AREA (km2) 82,19	UBICAZIONE DELLA CONCESSIONE ZONA A (82,19)
		Nota: Presentata istanza di proroga pubblicata nel B.U.I.G. Anno LVI - N. 9.								
1019	CODICE E DENOMINAZIONE DELLA CONCESSIONE A.C 32.AG	TITOLARI DELLA CONCESSIONE e relative quote di partecipazione (%) ENI (100) (r.u.)	PROVVEDIMENTI CONCERNENTI LA CONCESSIONE Data 16/2/1999 4/7/2001	Natura del provvedimento Conferimento Approvazione nuovo programma di ricerca	Decorrenza 30/11/1994 4/7/2001	BUIG XLIII - 3 XLV - 8	PERIODO DI VIGENZA 1° periodo 30/11/2024	SCADENZA 30/11/2024	AREA (km2) 190,04	UBICAZIONE DELLA CONCESSIONE ZONA A (190,04)
1020	CODICE E DENOMINAZIONE DELLA CONCESSIONE B.C 22.AG	TITOLARI DELLA CONCESSIONE e relative quote di partecipazione (%) ENI (100) (r.u.)	PROVVEDIMENTI CONCERNENTI LA CONCESSIONE Data 2/2/2000 28/3/2017	Natura del provvedimento Conferimento Proroga e riduzione	Decorrenza 1/10/1994 1/10/2014	BUIG XLIV - 2 LXI - 4	PERIODO DI VIGENZA 1ª proroga 31/03/2018	SCADENZA 31/03/2018	AREA (km2) 23,27	UBICAZIONE DELLA CONCESSIONE ZONA B (23,27)
		Nota: Presentata istanza di proroga pubblicata nel B.U.I.G. Anno LVI - N. 10.								
1021	CODICE E DENOMINAZIONE DELLA CONCESSIONE A.C 33.AG	TITOLARI DELLA CONCESSIONE e relative quote di partecipazione (%) ENI (100) (r.u.)	PROVVEDIMENTI CONCERNENTI LA CONCESSIONE Data 16/11/2000 31/7/2001 12/1/2004 31/5/2017	Natura del provvedimento Conferimento Riduzione area Riduzione area Proroga e riduzione	Decorrenza 26/1/1996 31/7/2001 12/1/2004 26/1/2016	BUIG XLIV - 12 XLV - 10 XLVIII - 2 LXI - 5	PERIODO DI VIGENZA 1ª proroga 26/01/2026	SCADENZA 26/01/2026	AREA (km2) 51,27	UBICAZIONE DELLA CONCESSIONE ZONA A (51,27)
1022	CODICE E DENOMINAZIONE DELLA CONCESSIONE A.C 34.AG	TITOLARI DELLA CONCESSIONE e relative quote di partecipazione (%) ENI (100) (r.u.)	PROVVEDIMENTI CONCERNENTI LA CONCESSIONE Data 7/7/2006	Natura del provvedimento Conferimento	Decorrenza 19/6/2004	BUIG L - 8	PERIODO DI VIGENZA 1° periodo 19/06/2024	SCADENZA 19/06/2024	AREA (km2) 147,3	UBICAZIONE DELLA CONCESSIONE ZONA A (147,3)

ELENCO DELLE CONCESSIONI DI COLTIVAZIONE ACCORDATE NEL SOTTOFONDO MARINO - Aggiornamento 30/giugno/2019

CODICE E DENOMINAZIONE DELLA CONCESSIONE	TITOLARI DELLA CONCESSIONE e relative quote di partecipazione (%)	PROVVEDIMENTI CONCERNENTI LA CONCESSIONE		PERIODO DI VIGENZA	SCADENZA	AREA (km2)	UBICAZIONE DELLA CONCESSIONE
		Data	Natura del provvedimento				
1023 A.C 35.AG	ENI (80) (r.u.) ROCKHOPPER ITALIA (20)	14/12/2009 23/2/2015	Conferimento Modifica denominazione sociale	25/11/2002 3/12/2014	1° periodo LIX - 2	76,56	ZONA A (76,56)
1024 A.C 36.AG	ENI (60) (r.u.) EDISON E&P (40)	17/6/2013 17/6/2014 1/8/2018	Conferimento Rettifica Trasferimento quote	21/2/2006 17/6/2013 1/7/2018	LVII - 6 LVIII - 6 LXI - 7	22,21	ZONA A (22,21)
1025 B.C 23.AG	ENI (100) (r.u.)	11/10/2013	Conferimento	21/9/2006	LVII - 10	27,31	ZONA B (27,31)
1026 G.C 1.AG	ENI (60) (r.u.) EDISON E&P (40)	31/10/2014 29/1/2015 12/7/2018 1/8/2018	Conferimento Rettifica Modifica programma lavori Trasferimento quote	31/10/2014 31/10/2014 12/7/2018 1/7/2018	LVIII - 10 LIX - 2 LXII - 7 LXI - 7	145,6	ZONA G (145,6)

ELENCO DELLE CONCESSIONI DI STOCCAGGIO ACCORDATE NELLA TERRAFERMA - Aggiornamento 30/giugno/2019

CONCESSIONI DI STOCCAGGIO ACCORDATE NELLA TERRAFERMA

Legge 26 aprile 1974, n. 170 e Decreto Legislativo 25 novembre 1996, n. 625

Nella terraferma sono vigenti n. 15 CONCESSIONI DI STOCCAGGIO per complessivi 933,34 Km²

Regione	Numero concessioni	Superficie (Km ²)
ABRUZZO	2	101,03
BASILICATA	1	48,16
EMILIA ROMAGNA	5	388,01
LOMBARDIA	6	301,05
MOLISE	1	6,14
VENETO	1	88,95

Nota:
Nella tabella i titoli afferenti a due o più regioni sono conteggiati più volte, una per ciascuna regione mentre a ciascuna regione viene attribuita la parte di area del titolo minerario ad essa afferente.

ELENCO DELLE CONCESSIONI DI STOCCAGGIO ACCORDATE NELLA TERRAFERMA - Aggiornamento 30/ giugno/2019

2896	CODICE E DENOMINAZIONE DELLA CONCESSIONE	TITOLARI DELLA CONCESSIONE e relative quote di partecipazione (%)	PROVVEDIMENTI CONCERNENTI LA CONCESSIONE			PERIODO DI VIGENZA	SCADENZA	AREA (km2)	UBICAZIONE DELLA CONCESSIONE
			Data	Natura del provvedimento	Decorrenza				
	RIPALTA STOCCAGGIO	STOCCAGGI GAS ITALIA (STOGIT) (100) (r.u.)	5/5/1999	Attribuzione	1/1/1997	1° periodo	62,96	LOMBARDIA (62,96)	
			27/9/2001	Conferma	27/9/2001				
			22/2/2002	Cambio intestazione	31/10/2001				
	Nota: Presentata in data 04/10/2012 istanza di ampliamento della capacità di stoccaggio. Presentata istanza di proroga pubblicata nel B.U.I.G. Anno LVIII - N. 1.								
2903	CODICE E DENOMINAZIONE DELLA CONCESSIONE	TITOLARI DELLA CONCESSIONE e relative quote di partecipazione (%)	PROVVEDIMENTI CONCERNENTI LA CONCESSIONE			PERIODO DI VIGENZA	SCADENZA	AREA (km2)	UBICAZIONE DELLA CONCESSIONE
	BRUGHERIO STOCCAGGIO	STOCCAGGI GAS ITALIA (STOGIT) (100) (r.u.)	Data	Natura del provvedimento	Decorrenza	BUIG			
			5/5/1999	Attribuzione	1/1/1997	XLIII - 6		57,85	LOMBARDIA (57,85)
			27/9/2001	Conferma	27/9/2001	XLV - 10			
			22/2/2002	Cambio intestazione	31/10/2001	XLVI - 3			
	Nota: Presentata istanza di proroga pubblicata nel B.U.I.G. Anno LVIII - N. 1.								
2907	CODICE E DENOMINAZIONE DELLA CONCESSIONE	TITOLARI DELLA CONCESSIONE e relative quote di partecipazione (%)	PROVVEDIMENTI CONCERNENTI LA CONCESSIONE			PERIODO DI VIGENZA	SCADENZA	AREA (km2)	UBICAZIONE DELLA CONCESSIONE
	MINERBIO STOCCAGGIO	STOCCAGGI GAS ITALIA (STOGIT) (100) (r.u.)	Data	Natura del provvedimento	Decorrenza	BUIG			
			5/5/1999	Attribuzione	1/1/1997	XLIII - 6		68,61	EMILIA ROMAGNA (68,61)
			27/9/2001	Conferma	27/9/2001	XLV - 10			
			22/2/2002	Cambio intestazione	31/10/2001	XLVI - 3			
	Nota: Presentata in data 21 dicembre 2012 istanza di ampliamento della capacità di stoccaggio. Presentata istanza di variazione del programma dei lavori pubblicata nel B.U.I.G. Anno LVII - N. 10. Presentata istanza di proroga pubblicata nel B.U.I.G. Anno LVIII - N. 1.								
2912	CODICE E DENOMINAZIONE DELLA CONCESSIONE	TITOLARI DELLA CONCESSIONE e relative quote di partecipazione (%)	PROVVEDIMENTI CONCERNENTI LA CONCESSIONE			PERIODO DI VIGENZA	SCADENZA	AREA (km2)	UBICAZIONE DELLA CONCESSIONE
	SERGNANO STOCCAGGIO	STOCCAGGI GAS ITALIA (STOGIT) (100) (r.u.)	Data	Natura del provvedimento	Decorrenza	BUIG			
			5/5/1999	Attribuzione	1/1/1997	XLIII - 6		42,31	LOMBARDIA (42,31)
			15/10/2001	Conferma	15/10/2001	XLV - 11			
			22/2/2002	Cambio intestazione	31/10/2001	XLVI - 3			
	Nota: Presentata istanza di proroga pubblicata nel B.U.I.G. Anno LVIII - N. 1.								
2921	CODICE E DENOMINAZIONE DELLA CONCESSIONE	TITOLARI DELLA CONCESSIONE e relative quote di partecipazione (%)	PROVVEDIMENTI CONCERNENTI LA CONCESSIONE			PERIODO DI VIGENZA	SCADENZA	AREA (km2)	UBICAZIONE DELLA CONCESSIONE
	SABBIONCELLO STOCCAGGIO	STOCCAGGI GAS ITALIA (STOGIT) (100) (r.u.)	Data	Natura del provvedimento	Decorrenza	BUIG			
			5/5/1999	Attribuzione	1/1/1997	XLIII - 6		100,15	EMILIA ROMAGNA (100,15)
			15/10/2001	Ridenominazione e conferma	15/10/2001	XLV - 11			
			22/2/2002	Cambio intestazione	31/10/2001	XLVI - 3			
	Nota: Presentata istanza di proroga pubblicata nel B.U.I.G. Anno LVIII - N. 1.								

ELENCO DELLE CONCESSIONI DI STOCCAGGIO ACCORDATE NELLA TERRAFERMA - Aggiornamento 30/ giugno/2019

2922	CODICE E DENOMINAZIONE DELLA CONCESSIONE	TITOLARI DELLA CONCESSIONE e relative quote di partecipazione (%)	PROVVEDIMENTI CONCERNENTI LA CONCESSIONE		PERIODO DI VIGENZA	SCADENZA	AREA (km2)	UBICAZIONE DELLA CONCESSIONE
			Data	Natura del provvedimento				
	ALFONSINE STOCCAGGIO	STOCCAGGI GAS ITALIA (STOGIT) (100) (r.u.)	Decorrenza		1° periodo	01/01/2017	85,88	EMILIA ROMAGNA (85,88)
			1/1/1997	Attribuzione				
			27/9/2001	Conferma				
			22/2/2002	Cambio intestazione				
	Nota: Presentata istanza di variazione del programma dei lavori pubblicata nel B.U.I.G. Anno LVII - N. 10.							
	Presentata istanza di proroga pubblicata nel B.U.I.G. Anno LVIII - N. 1.							
2923	CODICE E DENOMINAZIONE DELLA CONCESSIONE	TITOLARI DELLA CONCESSIONE e relative quote di partecipazione (%)	PROVVEDIMENTI CONCERNENTI LA CONCESSIONE		PERIODO DI VIGENZA	SCADENZA	AREA (km2)	UBICAZIONE DELLA CONCESSIONE
	BORDOLANO STOCCAGGIO	STOCCAGGI GAS ITALIA (STOGIT) (100) (r.u.)	Decorrenza		1° periodo	06/11/2021	62,97	LOMBARDIA (62,97)
			6/11/2001	Natura del provvedimento				
			20/6/2003	Conferimento				
			28/12/2011	Cambio intestazione				
				Approvazione nuovo programma lavori				
	Nota: Data di scadenza variata ai sensi del Decreto Legge 18 ottobre 2012 n. 179 (articolo 34, comma 18).							
2924	CODICE E DENOMINAZIONE DELLA CONCESSIONE	TITOLARI DELLA CONCESSIONE e relative quote di partecipazione (%)	PROVVEDIMENTI CONCERNENTI LA CONCESSIONE		PERIODO DI VIGENZA	SCADENZA	AREA (km2)	UBICAZIONE DELLA CONCESSIONE
	SAN POTO E COTIGNOLA STOCCAGGIO	EDISON STOCCAGGIO (90) (r.u.) BLUGAS INFRASTRUTTURE (10)	Decorrenza		1° periodo	24/04/2039	51,76	EMILIA ROMAGNA (51,76)
			24/4/2009	Natura del provvedimento				
			9/11/2012	Conferimento				
				Differimento termine conclusione lavori				
	Nota: Data di scadenza variata ai sensi del Decreto Legge 18 ottobre 2012 n. 179 (articolo 34, comma 18).							
2925	CODICE E DENOMINAZIONE DELLA CONCESSIONE	TITOLARI DELLA CONCESSIONE e relative quote di partecipazione (%)	PROVVEDIMENTI CONCERNENTI LA CONCESSIONE		PERIODO DI VIGENZA	SCADENZA	AREA (km2)	UBICAZIONE DELLA CONCESSIONE
	CORNEGLIANO STOCCAGGIO	ITAL GAS STORAGE (100) (r.u.)	Decorrenza		1° periodo	15/03/2031	24,23	LOMBARDIA (24,23)
			15/3/2011	Natura del provvedimento				
			14/3/2012	Conferimento				
			14/3/2013	Differimento termine inizio lavori				
			7/11/2013	Differimento termine inizio lavori				
			10/3/2014	Differimento termine inizio lavori				
				Ridefinizione termine emanazione decreto esproprio				
			30/6/2014	Differimento termine inizio lavori				
			10/3/2015	Differimento termine inizio lavori				
	Nota: Data di scadenza variata ai sensi del Decreto Legge 18 ottobre 2012 n. 179 (articolo 34, comma 18).							
2926	CODICE E DENOMINAZIONE DELLA CONCESSIONE	TITOLARI DELLA CONCESSIONE e relative quote di partecipazione (%)	PROVVEDIMENTI CONCERNENTI LA CONCESSIONE		PERIODO DI VIGENZA	SCADENZA	AREA (km2)	UBICAZIONE DELLA CONCESSIONE
	CUGNO LE MACINE STOCCAGGIO	GEOGASTOCK (100) (r.u.)	Decorrenza		1° periodo	02/08/2032	48,16	BASILICATA (48,16)
			2/8/2012	Natura del provvedimento				
			12/9/2013	Conferimento				
			1/9/2014	Differimento termine inizio lavori				
			18/6/2015	Differimento termine inizio lavori				
			25/5/2016	Differimento termine inizio lavori				
			13/6/2018	Differimento termine inizio lavori				
	Nota: Data di scadenza variata ai sensi del Decreto Legge 18 ottobre 2012 n. 179 (articolo 34, comma 18).							

ELENCO DEI PERMESSI DI RICERCA DI RISORSE GEOTERMICHE ACCORDATI NELLA TERRAFERMA - Aggiornamento 30/giugno/2019

PERMESSI DI RICERCA DI RISORSE GEOTERMICHE ACCORDATI NELLA TERRAFERMA

Decreto Legislativo 11 febbraio 2010, n. 22

Nella terraferma sono vigenti n. 36 PERMESSI DI RICERCA DI RISORSE GEOTERMICHE per complessivi 3232,27 Km²

Regione	Numero permessi	Superficie (Km ²)
LAZIO	8	392,90
LOMBARDIA	2	80,70
SARDEGNA	3	277,42
SICILIA	1	6,49
TOSCANA	23	2.474,76

Nota:
Nella tabella i titoli afferenti a due o più regioni sono conteggiati più volte, una per ciascuna regione mentre a ciascuna regione viene attribuita la parte di area del titolo minerario ad essa afferente.

ELENCO DEI PERMESSI DI RICERCA DI RISORSE GEOTERMICHE ACCORDATI NELLA TERRAFERMA - Aggiornamento 30/ giugno/2019

350	CODICE E DENOMINAZIONE DEL PERMESSO PANTELLERIA Nota: Accordato con D.A. n.126 del 13 aprile 2011 il prolungamento della vigenza con lo slittamento della scadenza del titolo minerario dal 22 febbraio 2011 al 22 dicembre 2013.	TITOLARI DEL PERMESSO e relative quote di partecipazione (%) GEOTERMICA (100) (r.u.)	PROVVEDIMENTI CONCERNENTI IL PERMESSO Data 11/12/2004 13/4/2011 Natura del provvedimento Conferimento Prolungamento vigenza	PERIODO DI VIGENZA 1° periodo	SCADENZA 22/12/2013	AREA (km2) 6,495	UBICAZIONE DEL PERMESSO SICILIA (6,49)
351	CODICE E DENOMINAZIONE DEL PERMESSO FRANCIACORTA	TITOLARI DEL PERMESSO e relative quote di partecipazione (%) COGEME (100) (r.u.)	PROVVEDIMENTI CONCERNENTI IL PERMESSO Data 31/5/2010 Natura del provvedimento Conferimento	PERIODO DI VIGENZA 1° periodo	SCADENZA 31/05/2012	AREA (km2) 78,2	UBICAZIONE DEL PERMESSO LOMBARDIA (78,2)
352	CODICE E DENOMINAZIONE DEL PERMESSO BOCCHEGGIANO	TITOLARI DEL PERMESSO e relative quote di partecipazione (%) ENEL GREEN POWER (100) (r.u.)	PROVVEDIMENTI CONCERNENTI IL PERMESSO Data 6/6/2011 23/2/2016 12/10/2018 Natura del provvedimento Conferimento Proroga Riconoscimento risorsa geotermica nazionale	PERIODO DI VIGENZA 1° periodo	SCADENZA 22/04/2018	AREA (km2) 233,8	UBICAZIONE DEL PERMESSO TOSCANA (233,8)
354	CODICE E DENOMINAZIONE DEL PERMESSO CINIGIANO	TITOLARI DEL PERMESSO e relative quote di partecipazione (%) GESTO ITALIA (100) (r.u.)	PROVVEDIMENTI CONCERNENTI IL PERMESSO Data 21/3/2011 25/2/2016 Natura del provvedimento Conferimento Proroga e riduzione	PERIODO DI VIGENZA 1° periodo	SCADENZA 20/03/2018	AREA (km2) 85,76	UBICAZIONE DEL PERMESSO TOSCANA (85,76)
356	CODICE E DENOMINAZIONE DEL PERMESSO MAZZOLLA	TITOLARI DEL PERMESSO e relative quote di partecipazione (%) GESTO ITALIA (100) (r.u.)	PROVVEDIMENTI CONCERNENTI IL PERMESSO Data 21/3/2011 25/3/2019 Natura del provvedimento Conferimento Riconoscimento risorsa geotermica nazionale	PERIODO DI VIGENZA 1° periodo	SCADENZA 20/03/2015	AREA (km2) 52,5	UBICAZIONE DEL PERMESSO TOSCANA (52,5)
357	CODICE E DENOMINAZIONE DEL PERMESSO MENSANO	TITOLARI DEL PERMESSO e relative quote di partecipazione (%) MAGMA ENERGY ITALIA (100) (r.u.)	PROVVEDIMENTI CONCERNENTI IL PERMESSO Data 6/6/2011 Natura del provvedimento Conferimento	PERIODO DI VIGENZA 1° periodo	SCADENZA 08/05/2016	AREA (km2) 215,26	UBICAZIONE DEL PERMESSO TOSCANA (215,26)
358	CODICE E DENOMINAZIONE DEL PERMESSO MONTE LABBRO	TITOLARI DEL PERMESSO e relative quote di partecipazione (%) RENEWEM (100) (r.u.)	PROVVEDIMENTI CONCERNENTI IL PERMESSO Data 21/3/2011 Natura del provvedimento Conferimento	PERIODO DI VIGENZA 1° periodo	SCADENZA 20/03/2015	AREA (km2) 87,85	UBICAZIONE DEL PERMESSO TOSCANA (87,85)

ELENCO DEI PERMESSI DI RICERCA DI RISORSE GEOTERMICHE ACCORDATI NELLA TERRAFERMA - Aggiornamento 30/ giugno/2019

359	CODICE E DENOMINAZIONE DEL PERMESSO MURCI	TITOLARI DEL PERMESSO e relative quote di partecipazione (%) ENEL GREEN POWER (100) (r.u.)	PROVVEDIMENTI CONCERNENTI IL PERMESSO Data 18/4/2011 25/2/2016 31/5/2018 Natura del provvedimento Conferimento Proroga Riconoscimento risorsa geotermica nazionale	PERIODO DI VIGENZA 1° periodo LXII - 6	SCADENZA 17/04/2018	AREA (km2) 262,7	UBICAZIONE DEL PERMESSO TOSCANA (262,7)
362	CODICE E DENOMINAZIONE DEL PERMESSO POGGIO MONTONE	TITOLARI DEL PERMESSO e relative quote di partecipazione (%) SORGENIA GEOTHERMAL (100) (r.u.)	PROVVEDIMENTI CONCERNENTI IL PERMESSO Data 6/6/2011 25/2/2016 22/7/2016 Natura del provvedimento Conferimento Proroga Riconoscimento risorsa geotermica nazionale	PERIODO DI VIGENZA 1° periodo LVI - 1	SCADENZA 21/06/2018	AREA (km2) 58,05	UBICAZIONE DEL PERMESSO TOSCANA (58,05)
364	CODICE E DENOMINAZIONE DEL PERMESSO ROCCASTRADA	TITOLARI DEL PERMESSO e relative quote di partecipazione (%) MAGMA ENERGY ITALIA (100) (r.u.)	PROVVEDIMENTI CONCERNENTI IL PERMESSO Data 14/10/2011 Natura del provvedimento Conferimento	PERIODO DI VIGENZA 1° periodo LVI - 1	SCADENZA 14/04/2016	AREA (km2) 271,9	UBICAZIONE DEL PERMESSO TOSCANA (271,9)
366	CODICE E DENOMINAZIONE DEL PERMESSO ROMA OVEST	TITOLARI DEL PERMESSO e relative quote di partecipazione (%) DER (100) (r.u.)	PROVVEDIMENTI CONCERNENTI IL PERMESSO Data 12/2/2009 5/3/2013 Natura del provvedimento Conferimento Proroga	PERIODO DI VIGENZA 1° periodo LXII - 6	SCADENZA 12/02/2015	AREA (km2) 45	UBICAZIONE DEL PERMESSO LAZIO (45)
367	CODICE E DENOMINAZIONE DEL PERMESSO MONTEBAMBOLI	TITOLARI DEL PERMESSO e relative quote di partecipazione (%) ENEL GREEN POWER (100) (r.u.)	PROVVEDIMENTI CONCERNENTI IL PERMESSO Data 14/10/2011 23/2/2016 Natura del provvedimento Conferimento Proroga	PERIODO DI VIGENZA 1° periodo LVI - 1	SCADENZA 14/04/2018	AREA (km2) 225,96	UBICAZIONE DEL PERMESSO TOSCANA (225,96)
368	CODICE E DENOMINAZIONE DEL PERMESSO MONTEGEMOLI	TITOLARI DEL PERMESSO e relative quote di partecipazione (%) ENEL GREEN POWER (100) (r.u.)	PROVVEDIMENTI CONCERNENTI IL PERMESSO Data 14/10/2011 23/2/2016 Natura del provvedimento Conferimento Proroga	PERIODO DI VIGENZA 1° periodo LVI - 1	SCADENZA 14/04/2018	AREA (km2) 212,78	UBICAZIONE DEL PERMESSO TOSCANA (212,78)
370	CODICE E DENOMINAZIONE DEL PERMESSO MONTE SANTA CROCE	TITOLARI DEL PERMESSO e relative quote di partecipazione (%) SORGENIA GEOTHERMAL (100) (r.u.)	PROVVEDIMENTI CONCERNENTI IL PERMESSO Data 21/11/2011 Natura del provvedimento Conferimento	PERIODO DI VIGENZA 1° periodo LVI - 1	SCADENZA 18/05/2016	AREA (km2) 15	UBICAZIONE DEL PERMESSO TOSCANA (15)

ELENCO DEI PERMESSI DI RICERCA DI RISORSE GEOTERMICHE ACCORDATI NELLA TERRAFERMA - Aggiornamento 30/ giugno /2019

374	CODICE E DENOMINAZIONE DEL PERMESSO LE CASCINELLE Nota: Il permesso deriva dall'unione dei precedenti permessi di ricerca LE CASCINELLE e CELLE SUL RIGO	TITOLARI DEL PERMESSO e relative quote di partecipazione (%) SORGENIA GEOTHERMAL (100) (r.u.)	PROVVEDIMENTI CONCERNENTI IL PERMESSO Data 7/3/2012 23/2/2016 12/10/2018 Natura del provvedimento Conferimento Unificazione Riconoscimento risorsa geotermica nazionale	PERIODO DI VIGENZA 1° periodo	SCADENZA 23/03/2017	AREA (km2) 100,89	UBICAZIONE DEL PERMESSO TOSCANA (100,89)
375	CODICE E DENOMINAZIONE DEL PERMESSO BAGNOLO	TITOLARI DEL PERMESSO e relative quote di partecipazione (%) TOSCO GEO (100) (r.u.)	PROVVEDIMENTI CONCERNENTI IL PERMESSO Data 7/3/2012 Natura del provvedimento Conferimento	PERIODO DI VIGENZA 1° periodo	SCADENZA 02/09/2016	AREA (km2) 20	UBICAZIONE DEL PERMESSO TOSCANA (20)
377	CODICE E DENOMINAZIONE DEL PERMESSO CASTIGLIONE D'ORCIA	TITOLARI DEL PERMESSO e relative quote di partecipazione (%) TOSCO GEO (100) (r.u.)	PROVVEDIMENTI CONCERNENTI IL PERMESSO Data 6/4/2012 Natura del provvedimento Conferimento	PERIODO DI VIGENZA 1° periodo	SCADENZA 02/10/2016	AREA (km2) 60,5	UBICAZIONE DEL PERMESSO TOSCANA (60,5)
379	CODICE E DENOMINAZIONE DEL PERMESSO GUARDISTALLO	TITOLARI DEL PERMESSO e relative quote di partecipazione (%) GEOTHERMICS ITALY (100) (r.u.)	PROVVEDIMENTI CONCERNENTI IL PERMESSO Data 15/6/2012 Natura del provvedimento Conferimento	PERIODO DI VIGENZA 1° periodo	SCADENZA 11/12/2016	AREA (km2) 87,5	UBICAZIONE DEL PERMESSO TOSCANA (87,5)
382	CODICE E DENOMINAZIONE DEL PERMESSO PERETA	TITOLARI DEL PERMESSO e relative quote di partecipazione (%) FUTURO ENERGIA (100) (r.u.)	PROVVEDIMENTI CONCERNENTI IL PERMESSO Data 15/6/2012 Natura del provvedimento Conferimento	PERIODO DI VIGENZA 1° periodo	SCADENZA 11/12/2016	AREA (km2) 88,6	UBICAZIONE DEL PERMESSO TOSCANA (88,6)
383	CODICE E DENOMINAZIONE DEL PERMESSO MONTALCINO	TITOLARI DEL PERMESSO e relative quote di partecipazione (%) GESTO ITALIA (100) (r.u.)	PROVVEDIMENTI CONCERNENTI IL PERMESSO Data 10/8/2012 Natura del provvedimento Conferimento	PERIODO DI VIGENZA 1° periodo	SCADENZA 10/08/2016	AREA (km2) 65,47	UBICAZIONE DEL PERMESSO TOSCANA (65,47)
387	CODICE E DENOMINAZIONE DEL PERMESSO POMONTE	TITOLARI DEL PERMESSO e relative quote di partecipazione (%) TERRA ENERGY (100) (r.u.)	PROVVEDIMENTI CONCERNENTI IL PERMESSO Data 26/11/2012 Natura del provvedimento Conferimento	PERIODO DI VIGENZA 1° periodo	SCADENZA 24/05/2017	AREA (km2) 88,5	UBICAZIONE DEL PERMESSO TOSCANA (88,5)

ELENCO DEI PERMESSI DI RICERCA DI RISORSE GEOTERMICHE ACCORDATI NELLA TERRAFERMA - Aggiornamento 30/giugno/2019

388	CODICE E DENOMINAZIONE DEL PERMESSO MONITORIO	TITOLARI DEL PERMESSO e relative quote di partecipazione (%) SORGENIA GEOTHERMAL (100) (r.u.)	PROVVEDIMENTI CONCERNENTI IL PERMESSO Data 18/6/2013 9/12/2014 Natura del provvedimento Conferimento Riduzione area	PERIODO DI VIGENZA 1° periodo 18/06/2017	AREA (km2) 101,07	UBICAZIONE DEL PERMESSO TOSCANA (59,28) LAZIO (41,79)
389	CODICE E DENOMINAZIONE DEL PERMESSO LAGO DI VICO	TITOLARI DEL PERMESSO e relative quote di partecipazione (%) GEOTHERMICS ITALY (100) (r.u.)	PROVVEDIMENTI CONCERNENTI IL PERMESSO Data 23/10/2012 Natura del provvedimento Conferimento	PERIODO DI VIGENZA 1° periodo 23/10/2016	AREA (km2) 103,27	UBICAZIONE DEL PERMESSO LAZIO (103,27)
390	CODICE E DENOMINAZIONE DEL PERMESSO PIANA DEL DIAVOLO	TITOLARI DEL PERMESSO e relative quote di partecipazione (%) GEOTHERMICS ITALY (100) (r.u.)	PROVVEDIMENTI CONCERNENTI IL PERMESSO Data 13/8/2012 Natura del provvedimento Conferimento	PERIODO DI VIGENZA 1° periodo 25/09/2016	AREA (km2) 40,75	UBICAZIONE DEL PERMESSO LAZIO (40,75)
391	CODICE E DENOMINAZIONE DEL PERMESSO TOBIA	TITOLARI DEL PERMESSO e relative quote di partecipazione (%) COGEME (100) (r.u.)	PROVVEDIMENTI CONCERNENTI IL PERMESSO Data 26/7/2012 Natura del provvedimento Conferimento	PERIODO DI VIGENZA 1° periodo 14/08/2016	AREA (km2) 14,75	UBICAZIONE DEL PERMESSO LAZIO (14,75)
392	CODICE E DENOMINAZIONE DEL PERMESSO VALLE DI SUJO	TITOLARI DEL PERMESSO e relative quote di partecipazione (%) LA R.E.P. AMBIENTE (100) (r.u.)	PROVVEDIMENTI CONCERNENTI IL PERMESSO Data 17/9/2012 Natura del provvedimento Conferimento	PERIODO DI VIGENZA 1° periodo 25/09/2016	AREA (km2) 18,07	UBICAZIONE DEL PERMESSO LAZIO (18,07)
394	CODICE E DENOMINAZIONE DEL PERMESSO SCANSANO	TITOLARI DEL PERMESSO e relative quote di partecipazione (%) TERRA ENERGY (100) (r.u.)	PROVVEDIMENTI CONCERNENTI IL PERMESSO Data 26/11/2012 Natura del provvedimento Conferimento	PERIODO DI VIGENZA 1° periodo 24/05/2017	AREA (km2) 49	UBICAZIONE DEL PERMESSO TOSCANA (49)
396	CODICE E DENOMINAZIONE DEL PERMESSO IGIA RISORSE GEOTERMICHE	TITOLARI DEL PERMESSO e relative quote di partecipazione (%) SARAS (100) (r.u.)	PROVVEDIMENTI CONCERNENTI IL PERMESSO Data 20/6/2013 25/3/2014 Natura del provvedimento Conferimento Rettifica	PERIODO DI VIGENZA 1° periodo 20/06/2016	AREA (km2) 122,22	UBICAZIONE DEL PERMESSO SARDEGNA (122,22)

ELENCO DEI PERMESSI DI RICERCA DI RISORSE GEOTERMICHE ACCORDATI NELLA TERRAFERMA - Aggiornamento 30/ giugno/2019

398	CODICE E DENOMINAZIONE DEL PERMESSO CELLERE	TITOLARI DEL PERMESSO e relative quote di partecipazione (%) SORGENIA GEOTHERMAL (100) (r.u.)	PROVVEDIMENTI CONCERNENTI IL PERMESSO Data 20/5/2011 Natura del provvedimento Conferimento	PERIODO DI VIGENZA BUIG - 13 8/10/2013	SCADENZA 08/10/2017	AREA (km2) 106,56	UBICAZIONE DEL PERMESSO LAZIO (106,56)
399	CODICE E DENOMINAZIONE DEL PERMESSO LA VEDUTA Nota: In attesa di pubblicazione sul Bollettino ufficiale della regione Lazio. La pubblicazione sul BURL determinerà la data di decorrenza e di scadenza del permesso.	TITOLARI DEL PERMESSO e relative quote di partecipazione (%) SORGENIA GEOTHERMAL (100) (r.u.)	PROVVEDIMENTI CONCERNENTI IL PERMESSO Data - Natura del provvedimento -	PERIODO DI VIGENZA BUIG - -	SCADENZA -	AREA (km2) 22,71	UBICAZIONE DEL PERMESSO LAZIO (22,71)
400	CODICE E DENOMINAZIONE DEL PERMESSO CAMPIGLIA D'ORCIA	TITOLARI DEL PERMESSO e relative quote di partecipazione (%) TOSCO GEO (100) (r.u.)	PROVVEDIMENTI CONCERNENTI IL PERMESSO Data 27/6/2011 Natura del provvedimento Conferimento	PERIODO DI VIGENZA BUIG - 13 27/7/2011	SCADENZA 18/01/2018	AREA (km2) 55,4	UBICAZIONE DEL PERMESSO TOSCANA (55,4)
401	CODICE E DENOMINAZIONE DEL PERMESSO LA GRASCETA	TITOLARI DEL PERMESSO e relative quote di partecipazione (%) SORGENIA GEOTHERMAL (100) (r.u.)	PROVVEDIMENTI CONCERNENTI IL PERMESSO Data 22/5/2013 3/7/2013 Natura del provvedimento Conferimento Cambio intestazione	PERIODO DI VIGENZA BUIG - 13 - 3/7/2013	SCADENZA 15/10/2017	AREA (km2) 7,56	UBICAZIONE DEL PERMESSO TOSCANA (7,56)
403	CODICE E DENOMINAZIONE DEL PERMESSO RIPA D'ORCIA	TITOLARI DEL PERMESSO e relative quote di partecipazione (%) TOSCO GEO (100) (r.u.)	PROVVEDIMENTI CONCERNENTI IL PERMESSO Data - Natura del provvedimento -	PERIODO DI VIGENZA BUIG - -	SCADENZA 18/01/2018	AREA (km2) 70,5	UBICAZIONE DEL PERMESSO TOSCANA (70,5)
405	CODICE E DENOMINAZIONE DEL PERMESSO MALPAGA	TITOLARI DEL PERMESSO e relative quote di partecipazione (%) MALPAGA (100) (r.u.)	PROVVEDIMENTI CONCERNENTI IL PERMESSO Data 29/10/2014 Natura del provvedimento Conferimento	PERIODO DI VIGENZA BUIG - 13 29/10/2014	SCADENZA 29/10/2017	AREA (km2) 2,5	UBICAZIONE DEL PERMESSO LOMBARDIA (2,5)
406	CODICE E DENOMINAZIONE DEL PERMESSO SAN GAVINO MONREALE	TITOLARI DEL PERMESSO e relative quote di partecipazione (%) TOSCO GEO (100) (r.u.)	PROVVEDIMENTI CONCERNENTI IL PERMESSO Data 9/3/2015 Natura del provvedimento Conferimento	PERIODO DI VIGENZA BUIG LIX - 3 9/3/2015	SCADENZA 09/03/2019	AREA (km2) 84,7	UBICAZIONE DEL PERMESSO SARDEGNA (84,7)

ELENCO DEI PERMESSI DI RICERCA DI RISORSE GEOTERMICHE ACCORDATI NELLA TERRAFERMA - Aggiornamento 30/giugno/2019

409

CODICE E DENOMINAZIONE DEL PERMESSO	TITOLARI DEL PERMESSO e relative quote di partecipazione (%)	PROVVEDIMENTI CONCERNENTI IL PERMESSO		PERIODO DI VIGENZA	SCADENZA	AREA (km2)	UBICAZIONE DEL PERMESSO
		Data	Decorrenza				
SARDARA	TOSCO GEO (100) (r.u.)	4/2/2016	Natura del provvedimento Conferimento	1° periodo	04/02/2020	70,5	SARDEGNA (70,5)

ELENCO DELLE CONCESSIONI DI COLTIVAZIONE DI RISORSE GEOTERMICHE ACCORDATE NELLA TERRAFERMA - Aggiornamento 30/giugno/2019

CONCESSIONI DI COLTIVAZIONE DI RISORSE GEOTERMICHE ACCORDATE NELLA TERRAFERMA

Decreto Legislativo 11 febbraio 2010, n. 22

Nella terraferma sono vigenti n. 11 CONCESSIONI DI COLTIVAZIONE DI RISORSE GEOTERMICHE per complessivi 638,34 Km²

Regione	Numero concessioni	Superficie (Km ²)
EMILIA ROMAGNA	1	31,72
LAZIO	1	111,15
TOSCANA	8	492,95
VENETO	1	2,52

Nota:
Nella tabella i titoli afferenti a due o più regioni sono conteggiati più volte, una per ciascuna regione mentre a ciascuna regione viene attribuita la parte di area del titolo minerario ad essa afferente.

ELENCO DELLE CONCESSIONI DI COLTIVAZIONE DI RISORSE GEOTERMICHE ACCORDATE NELLA TERRAFERMA - Aggiornamento 30/ giugno /2019

5	CODICE E DENOMINAZIONE DELLA CONCESSIONE	TITOLARI DELLA CONCESSIONE e relative quote di partecipazione (%) ENEL GREEN POWER (100) (r.u.)	PROVVEDIMENTI CONCERNENTI LA CONCESSIONE		PERIODO DI VIGENZA	SCADENZA	AREA (km2)	UBICAZIONE DELLA CONCESSIONE
			Data	Natura del provvedimento				
BAGNORE			4/5/1962	Conferimento	4/5/1962			
			6/8/1993	Proroga e ripermetrazione	4/5/1987		XXXVII - 9	
			9/4/1998	Proroga e ripermetrazione	4/5/1997		XLII - 6	
			10/3/2000	Trasferimento	1/10/1999		XLIV - 5	
			28/12/2001	Modifica denominazione sociale	28/12/2001		LIV - 1	
			16/8/2005	Trasferimento	1/6/2005		LIV - 1	
			27/4/2007	Proroga	4/5/2007		LIV - 1	
			5/2/2009	Trasferimento	1/12/2008		LIV - 1	
3					3a proroga	03/05/2013	45,87	TOSCANA (45,87)
11	CODICE E DENOMINAZIONE DELLA CONCESSIONE	TITOLARI DELLA CONCESSIONE e relative quote di partecipazione (%) ENEL GREEN POWER (100) (r.u.)	PROVVEDIMENTI CONCERNENTI LA CONCESSIONE		PERIODO DI VIGENZA	SCADENZA	AREA (km2)	UBICAZIONE DELLA CONCESSIONE
			Data	Natura del provvedimento				
PIANCASTAGNAIO			25/12/1968	Conferimento	28/12/1968			
			20/1/1994	Classificazione conferma e ripermetrazione	20/1/1994		XXXVIII - 2	
			10/3/2000	Trasferimento	1/10/1999		XLIV - 5	
			28/12/2001	Modifica denominazione sociale	28/12/2001		LIV - 1	
			16/8/2005	Trasferimento	1/6/2005		LIV - 1	
			5/2/2009	Trasferimento	1/12/2008		LIV - 1	
12	CODICE E DENOMINAZIONE DELLA CONCESSIONE	TITOLARI DELLA CONCESSIONE e relative quote di partecipazione (%) ENEL GREEN POWER (100) (r.u.)	PROVVEDIMENTI CONCERNENTI LA CONCESSIONE		PERIODO DI VIGENZA	SCADENZA	AREA (km2)	UBICAZIONE DELLA CONCESSIONE
			Data	Natura del provvedimento				
RIO SECCO			16/1/1970	Conferimento	16/1/1970			
			30/12/1994	Classificazione conferma e ripermetrazione	30/12/1994		XXXIX - 1	
			30/12/1994	Ampliamento	30/12/1994		XXXIX - 1	
			10/3/2000	Trasferimento	1/10/1999		XLIV - 5	
			28/12/2001	Modifica denominazione sociale	28/12/2001		LIV - 1	
			16/8/2005	Trasferimento	1/6/2005		LIV - 1	
		5/2/2009	Trasferimento	1/12/2008		LIV - 1		
15	CODICE E DENOMINAZIONE DELLA CONCESSIONE	TITOLARI DELLA CONCESSIONE e relative quote di partecipazione (%) ENI - Attività geotermiche (50) (r.u.) ERGA (50)	PROVVEDIMENTI CONCERNENTI LA CONCESSIONE		PERIODO DI VIGENZA	SCADENZA	AREA (km2)	UBICAZIONE DELLA CONCESSIONE
			Data	Natura del provvedimento				
FERRARA			19/7/1984	Conferimento	19/7/1984			
			4/1/1994	Classificazione conferma e ripermetrazione	4/1/1994		XXXVIII - 3	
			13/2/1998	Cambio intestazione quota	1/1/1998		XLII - 3	
			10/3/2000	Trasferimento quota	1/10/1999		XLIV - 5	
					1° periodo	30/12/2024	55,25	TOSCANA (55,25)
					1° periodo	19/07/2014	31,72	EMILIA ROMAGNA (31,72)

ELENCO DELLE CONCESSIONI DI COLTIVAZIONE DI RISORSE GEOTERMICHE ACCORDATE NELLA TERRAFERMA - Aggiornamento 30/ giugno /2019

17	CODICE E DENOMINAZIONE DELLA CONCESSIONE	TITOLARI DELLA CONCESSIONE e relative quote di partecipazione (%)	PROVVEDIMENTI CONCERNENTI LA CONCESSIONE		PERIODO DI VIGENZA	SCADENZA	AREA (km2)	UBICAZIONE DELLA CONCESSIONE
			Data	Natura del provvedimento				
	VICENZA	AIM SERVIZI A RETE (100) (r.u.)	22/7/1985	Natura del provvedimento Conferimento	22/7/1985	22/07/2015	2,52	VENETO (2,52)
			13/2/1998	Cambio intestazione quota	1/1/1998			
			16/3/1999	Classificazione conferma e ripermetratura	16/3/1999			
					XLII - 3			
					XLIII - 4			
21								
	CODICE E DENOMINAZIONE DELLA CONCESSIONE	TITOLARI DELLA CONCESSIONE e relative quote di partecipazione (%)	PROVVEDIMENTI CONCERNENTI LA CONCESSIONE		PERIODO DI VIGENZA	SCADENZA	AREA (km2)	UBICAZIONE DELLA CONCESSIONE
			Data	Natura del provvedimento				
	CANNETO	ENEL GREEN POWER (100) (r.u.)	1/8/1991	Natura del provvedimento Conferimento	9/7/1990	09/07/2020	52,74	TOSCANA (52,74)
			21/10/1994	Ripermetratura	7/3/1994			
			10/3/2000	Trasferimento	1/10/1999			
			28/12/2001	Modifica denominazione sociale	28/12/2001			
			16/8/2005	Trasferimento	1/6/2005			
			5/2/2009	Trasferimento	1/12/2008			
					LIV - 1			
					LIV - 1			
22								
	CODICE E DENOMINAZIONE DELLA CONCESSIONE	TITOLARI DELLA CONCESSIONE e relative quote di partecipazione (%)	PROVVEDIMENTI CONCERNENTI LA CONCESSIONE		PERIODO DI VIGENZA	SCADENZA	AREA (km2)	UBICAZIONE DELLA CONCESSIONE
			Data	Natura del provvedimento				
	LARDERELLO	ENEL GREEN POWER (100) (r.u.)	7/3/1994	Classificazione unificazione e ripermetratura	7/3/1994	07/03/2024	82,74	TOSCANA (82,74)
			10/3/2000	Trasferimento	1/10/1999			
			28/12/2001	Modifica denominazione sociale	28/12/2001			
			19/10/2004	Modifica programma lavori	19/10/2004			
			16/8/2005	Trasferimento	1/6/2005			
			5/2/2009	Trasferimento	1/12/2008			
					LIV - 1			
23								
	CODICE E DENOMINAZIONE DELLA CONCESSIONE	TITOLARI DELLA CONCESSIONE e relative quote di partecipazione (%)	PROVVEDIMENTI CONCERNENTI LA CONCESSIONE		PERIODO DI VIGENZA	SCADENZA	AREA (km2)	UBICAZIONE DELLA CONCESSIONE
			Data	Natura del provvedimento				
	LUSTIGNANO	ENEL GREEN POWER (100) (r.u.)	7/3/1994	Classificazione unificazione e ripermetratura	7/3/1994	07/03/2024	77,85	TOSCANA (77,85)
			10/3/2000	Trasferimento	1/10/1999			
			28/12/2001	Modifica denominazione sociale	28/12/2001			
			16/8/2005	Trasferimento	1/6/2005			
			5/2/2009	Trasferimento	1/12/2008			
					LIV - 1			
26								
	CODICE E DENOMINAZIONE DELLA CONCESSIONE	TITOLARI DELLA CONCESSIONE e relative quote di partecipazione (%)	PROVVEDIMENTI CONCERNENTI LA CONCESSIONE		PERIODO DI VIGENZA	SCADENZA	AREA (km2)	UBICAZIONE DELLA CONCESSIONE
			Data	Natura del provvedimento				
	TRAVALE	ENEL GREEN POWER (100) (r.u.)	30/12/1994	Classificazione unificazione e ripermetratura	30/12/1994	30/12/2024	85,39	TOSCANA (85,39)
			10/3/2000	Trasferimento	1/10/1999			
			28/12/2001	Modifica denominazione sociale	28/12/2001			
			16/8/2005	Trasferimento	1/6/2005			
			5/2/2009	Trasferimento	1/12/2008			
					LIV - 1			
					LIV - 1			

ELENCO DELLE CONCESSIONI DI COLTIVAZIONE DI RISORSE GEOTERMICHE ACCORDATE NELLA TERRAFERMA - Aggiornamento 30/ giugno /2019

28

CODICE E DENOMINAZIONE DELLA CONCESSIONE	TITOLARI DELLA CONCESSIONE e relative quote di partecipazione (%)	PROVVEDIMENTI CONCERNENTI LA CONCESSIONE		PERIODO DI VIGENZA	SCADENZA	AREA (km2)	UBICAZIONE DELLA CONCESSIONE	
		Data	Natura del provvedimento					Decorrenza
CHIUSDINO	ENEL GREEN POWER (100) (r.u.)	29/1/1999	Natura del provvedimento	3/1/1999	1° periodo	45,2	TOSCANA (45,2)	
		10/3/2000	Classificazione e conferimento	1/10/1999				XLIII - 3
		1/10/2001	Trasferimento	1/10/2001				XLIV - 5
		28/12/2001	Modifica programma lavori	28/12/2001				XLV - 11
		16/8/2005	Modifica denominazione sociale	1/6/2005				LIV - 1
		5/2/2009	Trasferimento	1/12/2008				LIV - 1

32

CODICE E DENOMINAZIONE DELLA CONCESSIONE	TITOLARI DELLA CONCESSIONE e relative quote di partecipazione (%)	PROVVEDIMENTI CONCERNENTI LA CONCESSIONE		PERIODO DI VIGENZA	SCADENZA	AREA (km2)	UBICAZIONE DELLA CONCESSIONE	
		Data	Natura del provvedimento					Decorrenza
VALENTANO	ERGA (100) (r.u.)	9/10/1986	Natura del provvedimento	9/10/1986	1° periodo	111,15	LAZIO (111,15)	
		26/2/1993	Conferimento	7/7/1992				XXXVII - 9
		3/4/1994	Trasferimento quota	3/4/1994				XXXVIII - 4
		9/10/1995	Classificazione conferma e ripermetratura	9/10/1995				XXXIX - 11
		10/3/2000	Ampliamento	1/10/1999				XLIV - 5
		21/10/2016	Trasferimento	21/10/2016				LX - 11

ELENCO DELLE DITTE TITOLARI, RAPPRESENTANTI UNICHE E CONTITOLARI DI TITOLI MINERARI PER LA RICERCA E LA COLTIVAZIONE DI IDROCARBURI E DI RISORSE GEOTERMICHE

Aggiornamento 30/giugno/2019

RICERCA E COLTIVAZIONE DI IDROCARBURI

ALEANNA ITALIA

S.r.l. (c.f. n. 10708691000) con sede legale in Roma, Viale Manlio Gelsomini, 14 (C.a.p. 00153)

TITOLI IN CUI LA DITTA E' PRESENTE

PERMESSI DI RICERCA IN TERRAFERMA		
	Numero titoli	Superficie pro-quota (Kmq)
Unico titolare	4	1.987,84
	CASCINA GRAZIOSA BOSCONERO PORTOMAGGIORE SAN MARCO	
Rappresentante unico	1	107,55
	JOLANDA DI SAVOIA	
Total	5	2.095,39

PERMESSI DI RICERCA NEL SOTTOFONDO MARINO		
	Numero titoli	Superficie pro-quota (Kmq)
Unico titolare	1	529,30
	B.R273.EN	
Total	1	529,30

CONCESSIONI DI COLTIVAZIONE IN TERRAFERMA		
	Numero titoli	Superficie pro-quota (Kmq)
Unico titolare	1	14,75
	BAGNACAVALLO	
Total	1	14,75

Complessivamente ALEANNA ITALIA è presente in 7 titoli per una superficie pro-quota totale di 2.639,44 Kmq

JOINT-VENTURES

GEOGAS	
	JOLANDA DI SAVOIA

ALEANNA RESOURCES

LLC (c.f. n. 01126490778), con sede legale in Delaware (U.S.A.), sede secondaria in Matera, Via XX Settembre, 45 (C.a.p. 75100) e sede operativa in Roma, Viale della Piramide Cestia, 31 (C.a.p. 00153)

TITOLI IN CUI LA DITTA E' PRESENTE

PERMESSI DI RICERCA IN TERRAFERMA		
	Numero titoli	Superficie pro-quota (Kmq)
Unico titolare	6	1.329,05
	BELGIOIOSO FANTOZZA BUGIA PONTE DEI GRILLI PONTE DEL DIAVOLO CORTE DEI SIGNORI	
Rappresentante unico	1	89,14
	LA PROSPERA	
Total	7	1.418,19

Complessivamente ALEANNA RESOURCES è presente in 7 titoli per una superficie pro-quota totale di 1.418,19 Kmq

JOINT-VENTURES

PETROREP ITALIANA	
	LA PROSPERA

**ELENCO DELLE DITTE - Aggiornamento 30/giugno/2019
RICERCA E COLTIVAZIONE DI IDROCARBURI**

APENNINE ENERGY

S.p.A. (c.f. n. 01348720358), con sede legale ed uffici in San Donato Milanese (MI), Via XXV Aprile, 5 (C.a.p. 20097)

TITOLI IN CUI LA DITTA E' PRESENTE

PERMESSI DI RICERCA IN TERRAFERMA		
	Numero titoli	Superficie pro-quota (Kmq)
Unico titolare	3	781,05
	S. MARIA GORETTI CARITA' BADILE	
Total	3	781,05

PERMESSI DI RICERCA NEL SOTTOFONDO MARINO		
	Numero titoli	Superficie pro-quota (Kmq)
Unico titolare	1	63,13
	D.R 74.AP	
Total	1	63,13

CONCESSIONI DI COLTIVAZIONE IN TERRAFERMA		
	Numero titoli	Superficie pro-quota (Kmq)
Unico titolare	3	17,91
	CASA TONETTO SAN LORENZO RAPAGNANO	
Total	3	17,91

Complessivamente APENNINE ENERGY è presente in 7 titoli per una superficie pro-quota totale di 862,09 Kmq

ASCENT RESOURCES ITALIA

S.r.l. (c.f. n. 13140670152) con sede legale in Roma, Via Cassia 1020 (C.a.p. 00189) e sede amministrativa in San Donato Milanese (MI), Via Emilia, 20 (C.a.p. 20097)

TITOLI IN CUI LA DITTA E' PRESENTE

PERMESSI DI RICERCA IN TERRAFERMA		
	Numero titoli	Superficie pro-quota (Kmq)
Rappresentante unico	1	188,28
	FIUME ARNONE	
Total	1	188,28

Complessivamente ASCENT RESOURCES ITALIA è presente in 1 titolo per una superficie pro-quota totale di 188,28 Kmq

JOINT-VENTURES

ITALMIN ENERGIA	
	FIUME ARNONE

AUDAX ENERGY

S.r.l. (c.f. n. 09986991009), con sede in Roma, Via Antonio Nibby, 7 (C.a.p. 00161)

TITOLI IN CUI LA DITTA E' PRESENTE

PERMESSI DI RICERCA NEL SOTTOFONDO MARINO		
	Numero titoli	Superficie pro-quota (Kmq)
Unico titolare	1	657,19
	G.R 15.PU	
Total	1	657,19

Complessivamente AUDAX ENERGY è presente in 1 titolo per una superficie pro-quota totale di 657,19 Kmq

BG GAS INTERNATIONAL BV FILIALE ITALIANA

(c.f. n. 03362070967) con sede in Milano, Piazza Cavour, 2 (C.a.p. 20121)

TITOLI IN CUI LA DITTA E' PRESENTE

PERMESSI DI RICERCA IN TERRAFERMA		
	Numero titoli	Superficie pro-quota (Kmq)
Contitolare	1	156,98
	VIGEVANO	
Total	1	156,98

Complessivamente BG GAS INTERNATIONAL BV FILIALE ITALIANA è presente in 1 titolo per una superficie pro-quota totale di 156,98 Kmq

JOINT-VENTURES

EDISON E&P	
	VIGEVANO
ENI	
	VIGEVANO

**ELENCO DELLE DITTE - Aggiornamento 30/giugno/2019
RICERCA E COLTIVAZIONE DI IDROCARBURI**

CANOEL ITALIA

S.r.l. (c.f. 01999030990), con sede in Genova, Corso Andrea Podestà, n. 8/1 (C.a.p. 16128)

TITOLI IN CUI LA DITTA E' PRESENTE

PERMESSI DI RICERCA IN TERRAFERMA		
	Numero titoli	Superficie pro-quota (Kmq)
Rappresentante unico	1	94,32
	MONTALBANO	
Total	1	94,32
CONCESSIONI DI COLTIVAZIONE IN TERRAFERMA		
	Numero titoli	Superficie pro-quota (Kmq)
Unico titolare	2	134,56
	MISANO ADRIATICO S. TEODORO	
Rappresentante unico	4	205,02
	S. ANDREA MASSERIA PETRILLI TORRENTE CIGNO MASSERIA GROTTAVECCHIA	
Contitolare	3	29,38
	LUCERA S. MAURO MASSERIA ACQUASALSA	
Total	9	368,96

Compressivamente CANOEL ITALIA è presente in 10 titoli per una superficie pro-quota totale di 463,28 Kmq

JOINT-VENTURES

CYGAM ENERGY ITALIA	
	MONTALBANO
EDISON E&P	
	LUCERA MASSERIA ACQUASALSA MASSERIA GROTTAVECCHIA S. ANDREA
GAS PLUS ITALIANA	
	LUCERA MASSERIA ACQUASALSA MASSERIA GROTTAVECCHIA MASSERIA PETRILLI S. MAURO TORRENTE CIGNO
IRMINIO	
	MASSERIA GROTTAVECCHIA
PETROREP ITALIANA	
	S. ANDREA S. MAURO

CH4 LIZZANO

S.a.s. di Federico Bonucci & C., (c.f. n. 00671920379) con sede in Lizzano in Belvedere (BO), Via III Novembre, 51 (C.a.p. 40042)

TITOLI IN CUI LA DITTA E' PRESENTE

CONCESSIONI DI COLTIVAZIONE IN TERRAFERMA		
	Numero titoli	Superficie pro-quota (Kmq)
Unico titolare	2	3,25
	POZZA GRECCHIA	
Total	2	3,25

Compressivamente CH4 LIZZANO è presente in 2 titoli per una superficie pro-quota totale di 3,25 Kmq

CMI ENERGIA

S.r.l. (c.f. n. 05023201006) con sede in Roma, Via Giovanni Dominici, 6 (C.a.p. 00165)

TITOLI IN CUI LA DITTA E' PRESENTE

PERMESSI DI RICERCA IN TERRAFERMA		
	Numero titoli	Superficie pro-quota (Kmq)
Rappresentante unico	1	32,15
	MONTE PALLANO	
Total	1	32,15

Compressivamente CMI ENERGIA è presente in 1 titolo per una superficie pro-quota totale di 32,15 Kmq

JOINT-VENTURES

INTERGIE	
	MONTE PALLANO

COIMEPA SERVIZI

S.r.l. (c.f. n. 02796290365) con sede legale in Zocca (MO), Via del Mercato, 104 (C.a.p. 41059)

TITOLI IN CUI LA DITTA E' PRESENTE

CONCESSIONI DI COLTIVAZIONE IN TERRAFERMA		
	Numero titoli	Superficie pro-quota (Kmq)
Unico titolare	1	0,67
	TRIGNANO	
Total	1	0,67

Compressivamente COIMEPA SERVIZI è presente in 1 titolo per una superficie pro-quota totale di ,67 Kmq

**ELENCO DELLE DITTE - Aggiornamento 30/giugno/2019
RICERCA E COLTIVAZIONE DI IDROCARBURI**

COMPAGNIA GENERALE IDROCARBURI

S.p.A. (c.f. n. 08098211009) con sede legale in Roma, Via Cavour, 44 (C.a.p. 00184)

TITOLI IN CUI LA DITTA E' PRESENTE

PERMESSI DI RICERCA IN TERRAFERMA		
	Numero titoli	Superficie pro-quota (Kmq)
Rappresentante unico	2	939,78
	NUSCO CORANA	
Contitolare	1	90,08
	CODOGNO	
Total	3	1.029,86

Complessivamente COMPAGNIA GENERALE IDROCARBURI è presente in 3 titoli per una superficie pro-quota totale di 1.029,86 Kmq

CYGAM ENERGY ITALIA

S.p.A. (c.f. n. 07721631005) con sede in Roma, Via Rabirio, 1 (C.a.p. 00196)

TITOLI IN CUI LA DITTA E' PRESENTE

PERMESSI DI RICERCA IN TERRAFERMA		
	Numero titoli	Superficie pro-quota (Kmq)
Contitolare	1	70,72
	MONTALBANO	
Total	1	70,72

PERMESSI DI RICERCA NEL SOTTOFONDO MARINO		
	Numero titoli	Superficie pro-quota (Kmq)
Contitolare	1	76,01
	B.R268.RG	
Total	1	76,01

Complessivamente CYGAM ENERGY ITALIA è presente in 2 titoli per una superficie pro-quota totale di 146,73 Kmq

JOINT-VENTURES

EDISON E&P	
	CODOGNO
IRMINIO	
	CODOGNO
ITALMIN ENERGIA	
	CORANA NUSCO

JOINT-VENTURES

CANOEL ITALIA	
	MONTALBANO
PETROCELTIC ITALIA	
	B.R268.RG

**ELENCO DELLE DITTE - Aggiornamento 30/giugno/2019
RICERCA E COLTIVAZIONE DI IDROCARBURI**

EDISON E&P

S.p.A. (c.f. n. 10245700967) con sede in Milano, Foro Buonaparte, 31 (C.a.p. 20121)

TITOLI IN CUI LA DITTA E' PRESENTE

PERMESSI DI RICERCA IN TERRAFERMA		
	Numero titoli	Superficie pro-quota (Kmq)
Rappresentante unico	1	247,72
	CODOGNO	
Contitolare	1	58,87
	VIGEVANO	
Total	2	306,59

PERMESSI DI RICERCA IN SICILIA		
	Numero titoli	Superficie pro-quota (Kmq)
Unico titolare	1	693,25
	CASTRONUOVO	
Contitolare	1	367,40
	PATERNO'	
Total	2	1.060,65

PERMESSI DI RICERCA NEL SOTTOFONDO MARINO		
	Numero titoli	Superficie pro-quota (Kmq)
Contitolare	3	284,51
	G.R 13.AG G.R 14.AG A.R 78.RC	
Total	3	284,51

CONCESSIONI DI COLTIVAZIONE IN TERRAFERMA		
	Numero titoli	Superficie pro-quota (Kmq)
Unico titolare	2	113,76
	SAN MARCO FIUME TENNA	
Rappresentante unico	7	199,16
	MONTE URANO GARAGUSO COLLE DI LAURO TORRENTE MENOCCHIA MONTIGNANO MASSIGNANO MASSERIA MONACO	
Contitolare	14	440,09
	MASSERIA GROTTAVECCHIA TEMPA ROSSA CANDELA MASSERIA ACQUASALSA S. BENEDETTO DEL TRONTO MAFALDA TORRENTE CELONE S. ANDREA MONTEGRANARO LUCERA QUARTO MONTE CASTELLANO CAPPARUCCIA PORTO CIVITANOVA	
Total	23	753,01

CONCESSIONI DI COLTIVAZIONE IN SICILIA		
	Numero titoli	Superficie pro-quota (Kmq)
Unico titolare	1	3,70
	COMISO II	
Contitolare	1	5,56
	S. ANNA	
Total	2	9,26

JOINT-VENTURES

BG GAS INTERNATIONAL BV FILIALE ITALIANA	
	VIGEVANO

CANOEL ITALIA	
	LUCERA MASSERIA ACQUASALSA MASSERIA GROTTAVECCHIA S. ANDREA

COMPAGNIA GENERALE IDROCARBURI	
	CODOGNO

ENI	
	A.C 8.ME A.C 13.AS A.C 14.AS A.C 15.AX A.C 16.AG A.C 17.AG A.C 21.AG A.C 36.AG A.R 78.RC B.C 8.LF B.C 9.AS B.C 10.AS B.C 11.AS B.C 12.AS B.C 13.AS B.C 14.AS B.C 20.AS B.C 21.AG C.C 6.EO CANDELA CAPPARUCCIA COLLE DI LAURO G.C 1.AG G.R 13.AG G.R 14.AG MASSERIA MONACO MONTE CASTELLANO MONTE URANO MONTEGRANARO S. BENEDETTO DEL TRONTO TEMPA ROSSA VIGEVANO

ENI MEDITERRANEA IDROCARBURI	
	PATERNO' S. ANNA

GAS PLUS ITALIANA	
	B.C 1.LF B.C 2.LF B.C 7.LF COLLE DI LAURO GARAGUSO LUCERA MAFALDA MASSERIA ACQUASALSA MASSERIA GROTTAVECCHIA MASSIGNANO MONTEGRANARO MONTIGNANO PORTO CIVITANOVA S. BENEDETTO DEL TRONTO

IRMINIO	
	CODOGNO MASSERIA GROTTAVECCHIA S. ANNA

PETROREP ITALIANA	
	S. ANDREA TORRENTE MENOCCHIA

ROCKHOPPER ITALIA	
	TORRENTE CELONE

SOCIETÀ PADANA ENERGIA	
	QUARTO

**ELENCO DELLE DITTE - Aggiornamento 30/giugno/2019
RICERCA E COLTIVAZIONE DI IDROCARBURI**

CONCESSIONI DI COLTIVAZIONE NEL SOTTOFONDO MARINO		
	Numero titoli	Superficie pro-quota (Kmq)
Rappresentante unico	5	455,41
	C.C 6.EO B.C 1.LF B.C 2.LF B.C 8.LF B.C 7.LF	
Contitolare	17	1.085,25
	B.C 12.AS G.C 1.AG B.C 10.AS B.C 9.AS B.C 11.AS A.C 13.AS B.C 13.AS B.C 14.AS A.C 14.AS A.C 15.AX A.C 16.AG A.C 17.AG B.C 20.AS A.C 21.AG A.C 36.AG A.C 8.ME B.C 21.AG	
Total	22	1.540,66

Complessivamente EDISON E&P è presente in 54 titoli per una superficie pro-quota totale di 3.954,67 Kmq

ELENCO DELLE DITTE - Aggiornamento 30/giugno/2019
RICERCA E COLTIVAZIONE DI IDROCARBURI

ENI

S.p.A. (c.f. n. 00484960588) con sede in Roma, Piazzale Enrico Mattei, 1 (C.a.p. 00144) ed uffici in San Donato Milanese (MI), Via Emilia, 1 (C.a.p. 20097)

TITOLI IN CUI LA DITTA E' PRESENTE

PERMESSI DI RICERCA IN TERRAFERMA		
	Numero titoli	Superficie pro-quota (Kmq)
Unico titolare	5	991,98
	ABBADIA CERRETO ORTONA SETTECERRI BUCCHIANICO TRIGOLO	
Rappresentante unico	3	384,80
	MUTIGNANO VIGEVANO SERRA S. BERNARDO	
Contitolare	4	114,71
	ALIANO TEANA TEMPA MOLIANO FOSSO VALDIENNA	
Total	12	1.491,49

PERMESSI DI RICERCA NEL SOTTOFONDO MARINO		
	Numero titoli	Superficie pro-quota (Kmq)
Unico titolare	5	1.055,86
	A.R 91.EA A.R 87.AG A.R 93.EA A.R 92.EA A.R 80.AG	
Rappresentante unico	4	588,28
	G.R 13.AG G.R 14.AG A.R 81.FR A.R 78.RC	
Total	9	1.644,14

CONCESSIONI DI COLTIVAZIONE IN TERRAFERMA		
	Numero titoli	Superficie pro-quota (Kmq)
Unico titolare	21	1.598,83
	CAVIAGA MANARA PECORARO MASSERIA VERTICCHIO FIUME TRESTE TORRENTE VULGANO SEDIA D'ORLANDO CALCIANO CIGNONE SERRA PIZZUTA CANONICA CORTEMAGGIORE PESSANO SAN GERVASIO CAPO COLONNE BAGNOLO MELLA MIGLIANICO GAGGIANO DOSSO DEGLI ANGELI VILLAFORTUNA-TRECCATE SOESINA	
Rappresentante unico	8	917,19
	CAPPARUCCIA VAL D'AGRI S. BENEDETTO DEL TRONTO TEMPA ROSSA TERTIVERI MONTE CASTELLANO CANDELA COLLE S. GIOVANNI	
Contitolare	4	59,61
	MONTE URANO MASSERIA MONACO COLLE DI LAURO MONTEGRANARO	
Total	33	2.575,62

JOINT-VENTURES

BG GAS INTERNATIONAL BV FILIALE ITALIANA	
	VIGEVANO
EDISON E&P	
	A.C 8.ME A.C 13.AS A.C 14.AS A.C 15.AX A.C 16.AG A.C 17.AG A.C 21.AG A.C 36.AG A.R 78.RC B.C 8.LF B.C 9.AS B.C 10.AS B.C 11.AS B.C 12.AS B.C 13.AS B.C 14.AS B.C 20.AS B.C 21.AG C.C 6.EO CANDELA CAPPARUCCIA COLLE DI LAURO G.C 1.AG G.R 13.AG G.R 14.AG MASSERIA MONACO MONTE CASTELLANO MONTE URANO MONTEGRANARO S. BENEDETTO DEL TRONTO TEMPA ROSSA VIGEVANO

GAS PLUS ITALIANA	
	VIGEVANO
	COLLE DI LAURO COLLE S. GIOVANNI MONTEGRANARO MUTIGNANO S. BENEDETTO DEL TRONTO TERTIVERI

ROCKHOPPER ITALIA	
	VIGEVANO
	A.C 19.PI A.C 35.AG A.R 81.FR SERRA S. BERNARDO

SHELL ITALIA E&P	
	VIGEVANO
	FOSSO VALDIENNA TEMPA MOLIANO VAL D'AGRI

TOTAL E&P ITALIA	
	VIGEVANO
	ALIANO FOSSO VALDIENNA SERRA S. BERNARDO TEANA TEMPA MOLIANO

**ELENCO DELLE DITTE - Aggiornamento 30/giugno/2019
RICERCA E COLTIVAZIONE DI IDROCARBURI**

CONCESSIONI DI COLTIVAZIONE NEL SOTTOFONDO MARINO		
	Numero titoli	Superficie pro-quota (Kmq)
Unico titolare	40	3.968,16
	A.C 5.AV B.C 15.AV A.C 12.AG D.C 4.AG A.C 11.AG A.C 10.AG A.C 9.AG D.C 2.AG A.C 6.AS A.C 7.AS D.C 1.AG B.C 4.AS B.C 3.AS A.C 3.AS A.C 2.AS A.C 33.AG A.C 1.AG CERVIA MARE B.C 17.TO B.C 5.AS A.C 29.EA A.C 32.AG B.C 18.RI A.C 34.AG B.C 22.AG A.C 30.EA B.C 23.AG A.C 28.EA A.C 27.EA A.C 26.EA F.C 2.AG F.C 1.AG A.C 31.EA A.C 18.AG A.C 25.EA A.C 20.AG PORTO CORSINI MARE A.C 22.EA A.C 23.EA A.C 24.EA	
Rappresentante unico	19	1.843,06
	A.C 8.ME A.C 14.AS B.C 10.AS B.C 11.AS A.C 13.AS B.C 13.AS B.C 14.AS B.C 12.AS B.C 9.AS A.C 15.AX A.C 16.AG A.C 17.AG B.C 20.AS A.C 19.PI A.C 21.AG B.C 21.AG A.C 35.AG G.C 1.AG A.C 36.AG	
Contitolare	2	180,08
	B.C 8.LF C.C 6.EO	
Total	61	5.991,30

Complessivamente ENI è presente in 115 titoli per una superficie pro-quota totale di 11.702,55 Kmq

**ELENCO DELLE DITTE - Aggiornamento 30/giugno/2019
RICERCA E COLTIVAZIONE DI IDROCARBURI**

ENI MEDITERRANEA IDROCARBURI

S.p.A. (c.f. n. 12300000150) con sede legale in Gela (CL), Strada Statale 117 bis - Contrada Ponte Olivo

TITOLI IN CUI LA DITTA E' PRESENTE

PERMESSI DI RICERCA IN SICILIA		
	Numero titoli	Superficie pro-quota (Kmq)
Unico titolare	2	1.496,43
	PASSO DI PIAZZA FRIDDANI	
Rappresentante unico	1	367,40
	PATERNO'	
Total	3	1.863,83

CONCESSIONI DI COLTIVAZIONE IN SICILIA		
	Numero titoli	Superficie pro-quota (Kmq)
Unico titolare	11	531,16
	RAGUSA BRONTE - S.NICOLA FIUMETTO GAGLIANO GELA LIPPONE - MAZARA DEL VALLO ROCCA CAVALLO NOTO CASE SCHILLACI SAMPERI GIAURONE	
Rappresentante unico	1	10,00
	S. ANNA	
Total	12	541,16

CONCESSIONI DI COLTIVAZIONE NEL SOTTOFONDO MARINO		
	Numero titoli	Superficie pro-quota (Kmq)
Unico titolare	2	474,71
	C.C 1.AG C.C 3.AG	
Total	2	474,71

Compressivamente ENI MEDITERRANEA IDROCARBURI è presente in 17 titoli per una superficie pro-quota totale di 2.879,7 Kmq

JOINT-VENTURES

EDISON E&P	
	PATERNO' S. ANNA
IRMINIO	
	S. ANNA

**ELENCO DELLE DITTE - Aggiornamento 30/giugno/2019
RICERCA E COLTIVAZIONE DI IDROCARBURI**

GAS PLUS ITALIANA

S.r.l. (c.f. n. 04086420967) con sede in Milano, Via Enrico Forlanini, 17 (C.a.p. 20134) ed uffici in Forno di Tarò (PR), Via Nazionale, 2 (C.a.p. 43045)

TITOLI IN CUI LA DITTA E' PRESENTE

PERMESSI DI RICERCA IN TERRAFERMA		
	Numero titoli	Superficie pro-quota (Kmq)
Contitolare	1	38,10
	MUTIGNANO	
Total	1	38,10

CONCESSIONI DI COLTIVAZIONE IN TERRAFERMA		
	Numero titoli	Superficie pro-quota (Kmq)

Unico titolare	17	1.162,49
	PIGAZZANO CASA BALLEANI NOVA SIRI SCALO FILETTO MONTE MORRONE MELANICO ORSINO SETTEFINESTRE S. MARIA NUOVA IL SALICE POLICORO CASA MAGGI CASTEGGIO PONTETIDONE RECOVATO RECOLETA MACERATA	

Rappresentante unico	8	317,63
----------------------	---	--------

	FORNOVO DI TARO PORTO CIVITANOVA MASSERIA ACQUASALSA MAFALDA MONTEARDONE LUCERA MONTEGRANARO S. MAURO	
--	--	--

Contitolare	11	386,26
-------------	----	--------

	TORRENTE CIGNO GARAGUSO COLLE DI LAURO TERTIVERI S. BENEDETTO DEL TRONTO MASSERIA GROTTAVECCHIA MASSERIA PETRILLI MONTE VERDESE MASSIGNANO COLLE S. GIOVANNI MONTIGNANO	
--	---	--

Total	36	1.866,39
-------	----	----------

CONCESSIONI DI COLTIVAZIONE NEL SOTTOFONDO MARINO

	Numero titoli	Superficie pro-quota (Kmq)
Contitolare	3	9,13
	B.C 1.LF B.C 7.LF B.C 2.LF	
Total	3	9,13

Complessivamente GAS PLUS ITALIANA è presente in 40 titoli per una superficie pro-quota totale di 1.913,61 Kmq

GEOGAS

S.r.l. (c.f. n. 00181440348) con sede in Parma, Viale Mentana, 41 (C.a.p. 43121)

TITOLI IN CUI LA DITTA E' PRESENTE

PERMESSI DI RICERCA IN TERRAFERMA		
	Numero titoli	Superficie pro-quota (Kmq)
Contitolare	1	11,95
	JOLANDA DI SAVOIA	
Total	1	11,95

Complessivamente GEOGAS è presente in 1 titolo per una superficie pro-quota totale di 11,95 Kmq

JOINT-VENTURES

CANOEL ITALIA	
	LUCERA MASSERIA ACQUASALSA MASSERIA GROTTAVECCHIA MASSERIA PETRILLI S. MAURO TORRENTE CIGNO

EDISON E&P	
	B.C 1.LF B.C 2.LF B.C 7.LF COLLE DI LAURO GARAGUSO LUCERA MAFALDA MASSERIA ACQUASALSA MASSERIA GROTTAVECCHIA MASSIGNANO MONTEGRANARO MONTIGNANO PORTO CIVITANOVA S. BENEDETTO DEL TRONTO

ENI	
	COLLE DI LAURO COLLE S. GIOVANNI MONTEGRANARO MUTIGNANO S. BENEDETTO DEL TRONTO TERTIVERI

IRMINIO	
	FORNOVO DI TARO MASSERIA GROTTAVECCHIA MONTEARDONE

PETROREP ITALIANA	
	FORNOVO DI TARO MONTE VERDESE MONTEARDONE S. MAURO

ROCKHOPPER ITALIA	
	MONTE VERDESE

JOINT-VENTURES

ALEANNA ITALIA	
	JOLANDA DI SAVOIA

**ELENCO DELLE DITTE - Aggiornamento 30/giugno/2019
RICERCA E COLTIVAZIONE DI IDROCARBURI**

GLOBAL MED

LLC (c.f. n.), con sede legale in Colorado (USA) 6901 South Pierce Street, Suite 390, Littleton, domiciliata in Italia presso lo Studio Legale Turco, Viale Giocchino Rossini 9, Roma (C.a.p. 00198)

TITOLI IN CUI LA DITTA E' PRESENTE

PERMESSI DI RICERCA NEL SOTTOFONDO MARINO		
	Numero titoli	Superficie pro-quota (Kmq)
Unico titolare	5	3.720,20
	F.R 45.GM F.R 44.GM F.R 43.GM F.R 42.GM F.R 41.GM	
Total	5	3.720,20

Compressivamente GLOBAL MED è presente in 5 titoli per una superficie pro-quota totale di 3.720,2 Kmq

INTERGIE

S.r.l. (c.f. n. 08708351005), con sede in Roma, Viale Trastevere, 249 (C.a.p. 00153)

TITOLI IN CUI LA DITTA E' PRESENTE

PERMESSI DI RICERCA IN TERRAFERMA		
	Numero titoli	Superficie pro-quota (Kmq)
Contitolare	1	3,57
	MONTE PALLANO	
Total	1	3,57

Compressivamente INTERGIE è presente in 1 titolo per una superficie pro-quota totale di 3,57 Kmq

IRMINIO

S.r.l. (c.f. n. 03922140821), con sede in Palermo (PA), Via Principe di Villafranca, 50 (C.a.p. 90139)

TITOLI IN CUI LA DITTA E' PRESENTE

PERMESSI DI RICERCA IN TERRAFERMA		
	Numero titoli	Superficie pro-quota (Kmq)
Unico titolare	1	745,60
	SANTA CROCE	
Contitolare	1	112,60
	CODOGNO	
Total	2	858,20

PERMESSI DI RICERCA IN SICILIA		
	Numero titoli	Superficie pro-quota (Kmq)
Unico titolare	1	96,00
	SCICLI	
Total	1	96,00

CONCESSIONI DI COLTIVAZIONE IN TERRAFERMA		
	Numero titoli	Superficie pro-quota (Kmq)
Contitolare	4	38,15
	FORNOVO DI TARO MONTEARDONE SAN BASILE MASSERIA GROTTAVECCHIA	
Total	4	38,15

CONCESSIONI DI COLTIVAZIONE IN SICILIA		
	Numero titoli	Superficie pro-quota (Kmq)
Unico titolare	1	39,76
	IRMINIO	
Contitolare	1	6,67
	S. ANNA	
Total	2	46,43

Compressivamente IRMINIO è presente in 9 titoli per una superficie pro-quota totale di 1.038,77 Kmq

ITALMIN ENERGIA

S.r.l. (c.f. n. 11932571000), con sede legale in Roma, Viale Trastevere, 249 (C.a.p. 00153)

TITOLI IN CUI LA DITTA E' PRESENTE

PERMESSI DI RICERCA IN TERRAFERMA		
	Numero titoli	Superficie pro-quota (Kmq)
Contitolare	3	315,64
	NUSCO CORANA FIUME ARRONE	
Total	3	315,64

Compressivamente ITALMIN ENERGIA è presente in 3 titoli per una superficie pro-quota totale di 315,64 Kmq

JOINT-VENTURES

CMI ENERGIA	
	MONTE PALLANO

JOINT-VENTURES

CANOEL ITALIA	
	MASSERIA GROTTAVECCHIA

COMPAGNIA GENERALE IDROCARBURI	
	CODOGNO

EDISON E&P	
	CODOGNO MASSERIA GROTTAVECCHIA S. ANNA

ENI MEDITERRANEA IDROCARBURI	
	S. ANNA

GAS PLUS ITALIANA	
	FORNOVO DI TARO MASSERIA GROTTAVECCHIA MONTEARDONE

PETROREP ITALIANA	
	FORNOVO DI TARO MONTEARDONE

ROCKHOPPER ITALIA	
	SAN BASILE

JOINT-VENTURES

ASCENT RESOURCES ITALIA	
	FIUME ARRONE

COMPAGNIA GENERALE IDROCARBURI	
	CORANA NUSCO

**ELENCO DELLE DITTE - Aggiornamento 30/giugno/2019
RICERCA E COLTIVAZIONE DI IDROCARBURI**

LAZZI GAS

S.r.l. (c.f. n. 00439240482) con sede in Firenze, Via Mercadante, 2/b (C.a.p. 50144)

TITOLI IN CUI LA DITTA E' PRESENTE

CONCESSIONI DI COLTIVAZIONE IN TERRAFERMA		
	Numero titoli	Superficie pro-quota (Kmq)
Unico titolare	5	40,44
	BOMBIANA MOLINAZZO GAGGIOLA CA' BELLAVISTA SALGASTRI	
Total	5	40,44

Complessivamente LAZZI GAS è presente in 5 titoli per una superficie pro-quota totale di 40,44 Kmq

LUMAX OIL

S.p.A. (c.f. n. 00141800607) con sede in Ripi (FR), Via Varroccia, 43 (C.a.p. 03027)

TITOLI IN CUI LA DITTA E' PRESENTE

PERMESSI DI RICERCA IN TERRAFERMA		
	Numero titoli	Superficie pro-quota (Kmq)
Unico titolare	3	2.724,58
	SORA LAGO DEL SALTO FIUME ANIENE	
Total	3	2.724,58

Complessivamente LUMAX OIL è presente in 3 titoli per una superficie pro-quota totale di 2.724,58 Kmq

MAC OIL

S.p.A. (c.f. n. 09409401008), con sede legale in Roma, via Lucullo, 11 (C.a.p. 00187)

TITOLI IN CUI LA DITTA E' PRESENTE

PERMESSI DI RICERCA IN TERRAFERMA		
	Numero titoli	Superficie pro-quota (Kmq)
Unico titolare	2	386,10
	MELZO MONTOTTONE	
Total	2	386,10

Complessivamente MAC OIL è presente in 2 titoli per una superficie pro-quota totale di 386,1 Kmq

METANO PUGLIA

di Mauro Cardinali, (c.f. CRDMRA33S01D542S) con sede in Fermo (AP), Piazza Dante, 11 (C.a.p. 63023)

TITOLI IN CUI LA DITTA E' PRESENTE

CONCESSIONI DI COLTIVAZIONE IN TERRAFERMA		
	Numero titoli	Superficie pro-quota (Kmq)
Unico titolare	1	37,49
	VALLE DEL ROVELLO	
Total	1	37,49

Complessivamente METANO PUGLIA è presente in 1 titolo per una superficie pro-quota totale di 37,49 Kmq

MITSUI E&P ITALIA B

S.r.l. (c.f. n. 11835991008) con sede in Milano, Piazza del Liberty, 2 (C.a.p. 20121)

TITOLI IN CUI LA DITTA E' PRESENTE

CONCESSIONI DI COLTIVAZIONE IN TERRAFERMA		
	Numero titoli	Superficie pro-quota (Kmq)
Contitolare	1	72,65
	GORGOGNONE	
Total	1	72,65

Complessivamente MITSUI E&P ITALIA B è presente in 1 titolo per una superficie pro-quota totale di 72,65 Kmq

JOINT-VENTURES

SHELL ITALIA E&P	
	GORGOGNONE
TOTAL E&P ITALIA	
	GORGOGNONE

**ELENCO DELLE DITTE - Aggiornamento 30/giugno/2019
RICERCA E COLTIVAZIONE DI IDROCARBURI**

NORTHERN PETROLEUM (UK) LTD

Ltd. (c.f. n. 97203520586) con sede secondaria in Roma, Viale Trastevere, 249 (C.a.p. 00153)

TITOLI IN CUI LA DITTA E' PRESENTE

PERMESSI DI RICERCA IN TERRAFERMA		
	Numero titoli	Superficie pro-quota (Kmq)
Contitolare	1	92,43
	CASCINA ALBERTO	
Total	1	92,43

PERMESSI DI RICERCA NEL SOTTOFONDO MARINO		
	Numero titoli	Superficie pro-quota (Kmq)
Unico titolare	4	2.191,32
	C.R149.NP F.R 40.NP F.R 39.NP C.R146.NP	
Total	4	2.191,32

Complessivamente NORTHERN PETROLEUM (UK) LTD è presente in 5 titoli per una superficie pro-quota totale di 2.283,75 Kmq

JOINT-VENTURES

SHELL ITALIA E&P	
	CASCINA ALBERTO

NORTHSUN ITALIA

S.p.A. (c.f. n. 05296511008) con sede legale ed amministrativa in Roma, Via Ludovisi, 16 (C.a.p. 00187)

TITOLI IN CUI LA DITTA E' PRESENTE

CONCESSIONI DI COLTIVAZIONE IN TERRAFERMA		
	Numero titoli	Superficie pro-quota (Kmq)
Unico titolare	2	26,88
	S. ALBERTO SILLARO	
Rappresentante unico	1	34,73
	CASCINA CASTELLO	
Total	3	61,61

Complessivamente NORTHSUN ITALIA è presente in 3 titoli per una superficie pro-quota totale di 61,61 Kmq

JOINT-VENTURES

PETROREP ITALIANA	
	CASCINA CASTELLO

PANTHER EUREKA

S.r.l. (c.f. n. 05290230829) con sede in Ragusa, via Grazia Deledda n. 50 (C.a.p. 97100)

TITOLI IN CUI LA DITTA E' PRESENTE

PERMESSI DI RICERCA IN SICILIA		
	Numero titoli	Superficie pro-quota (Kmq)
Unico titolare	1	741,20
	FIUME TELLARO	
Total	1	741,20

Complessivamente PANTHER EUREKA è presente in 1 titolo per una superficie pro-quota totale di 741,2 Kmq

PENGAS ITALIANA

S.r.l. (c.f. n. 05489970961) con sede in Milano, Via Vincenzo Bellini 15 (C.a.p. 20122)

TITOLI IN CUI LA DITTA E' PRESENTE

PERMESSI DI RICERCA IN TERRAFERMA		
	Numero titoli	Superficie pro-quota (Kmq)
Unico titolare	1	539,40
	CALCIO	
Total	1	539,40

CONCESSIONI DI COLTIVAZIONE IN TERRAFERMA		
	Numero titoli	Superficie pro-quota (Kmq)
Unico titolare	1	41,61
	MASSERIA VIORANO	
Total	1	41,61

Complessivamente PENGAS ITALIANA è presente in 2 titoli per una superficie pro-quota totale di 581,01 Kmq

**ELENCO DELLE DITTE - Aggiornamento 30/giugno/2019
RICERCA E COLTIVAZIONE DI IDROCARBURI**

PENTEX ITALIA

Ltd. (c.f. n. 97063580589) con sede in Gainsborough (Gran Bretagna) Corringham Industrial Estate Lincs DN 21 1 QB e sede secondaria in Ripi (FR), Via Varroccia, 43 (C.a.p. 03027)

TITOLI IN CUI LA DITTA E' PRESENTE

CONCESSIONI DI COLTIVAZIONE IN TERRAFERMA		
	Numero titoli	Superficie pro-quota (Kmq)
Unico titolare	1	41,14
	STRANGOLAGALLI	
Total	1	41,14

Compressivamente PENTEX ITALIA è presente in 1 titolo per una superficie pro-quota totale di 41,14 Kmq

PETROCELTIC ITALIA

S.r.l. (c.f. n.08662141004) con sede in Roma,Via Paola, 24 (C.a.p. 00186)

TITOLI IN CUI LA DITTA E' PRESENTE

PERMESSI DI RICERCA NEL SOTTOFONDO MARINO		
	Numero titoli	Superficie pro-quota (Kmq)
Unico titolare	3	945,60
	B.R272.EL B.R271.EL B.R270.EL	
Rappresentante unico	1	50,67
	B.R268.RG	
Total	4	996,27

Compressivamente PETROCELTIC ITALIA è presente in 4 titoli per una superficie pro-quota totale di 996,27 Kmq

PETROREP ITALIANA

S.p.A. (c.f. n. 00430680108) con sede in Genova, Viale Sauli, 4/8b (C.a.p. 16121) ed uffici in Milano, Via Giacomo Leopardi, 26 (C.a.p. 20123)

TITOLI IN CUI LA DITTA E' PRESENTE

PERMESSI DI RICERCA IN TERRAFERMA		
	Numero titoli	Superficie pro-quota (Kmq)
Contitolare	2	92,65
	CADELBOSCO DI SOPRA LA PROSPERA	
Total	2	92,65
CONCESSIONI DI COLTIVAZIONE IN TERRAFERMA		
	Numero titoli	Superficie pro-quota (Kmq)
Contitolare	7	35,71
	CASCINA CASTELLO FORNOVO DI TARO MONTEARDONE MONTE VERDESE S. ANDREA S. MAURO TORRENTE MENOCCHIA	
Total	7	35,71

Compressivamente PETROREP ITALIANA è presente in 9 titoli per una superficie pro-quota totale di 128,36 Kmq

JOINT-VENTURES

CYGAM ENERGY ITALIA	
	B.R268.RG

JOINT-VENTURES

ALEANNA RESOURCES	
	LA PROSPERA
CANOEL ITALIA	
	S. ANDREA S. MAURO
EDISON E&P	
	S. ANDREA TORRENTE MENOCCHIA
GAS PLUS ITALIANA	
	FORNOVO DI TARO MONTE VERDESE MONTEARDONE S. MAURO
IRMINIO	
	FORNOVO DI TARO MONTEARDONE
NORTHSUN ITALIA	
	CASCINA CASTELLO
PO VALLEY OPERATIONS PTY	
	CADELBOSCO DI SOPRA
ROCKHOPPER ITALIA	
	MONTE VERDESE

**ELENCO DELLE DITTE - Aggiornamento 30/giugno/2019
RICERCA E COLTIVAZIONE DI IDROCARBURI**

PO VALLEY OPERATIONS PTY

Ltd. (c.f. n. 05584311004) con sede legale in Roma, Via Ludovisi, 16 (C.a.p. 00187)

TITOLI IN CUI LA DITTA E' PRESENTE

PERMESSI DI RICERCA IN TERRAFERMA		
	Numero titoli	Superficie pro-quota (Kmq)
Unico titolare	3	651,29
	TORRE DEL MORO GRATTASASSO PODERE GALLINA	
Rappresentante unico	1	435,88
	CADELBOSCO DI SOPRA	
Total	4	1.087,17

PERMESSI DI RICERCA NEL SOTTOFONDO MARINO		
	Numero titoli	Superficie pro-quota (Kmq)
Unico titolare	1	526,00
	A.R. 94.PY	
Total	1	526,00

Completivamente PO VALLEY OPERATIONS PTY è presente in 5 titoli per una superficie pro-quota totale di 1.613,17 Kmq

JOINT-VENTURES

PETROREP ITALIANA	
	CADELBOSCO DI SOPRA

ROCKHOPPER CIVITA

Ltd. (c.f. n. 93040860434) con sede legale in Londra, Southampton Buildings WC2 1AP, e sede secondaria in Roma, via Abruzzi, 3 C.a.p. 00187)

TITOLI IN CUI LA DITTA E' PRESENTE

PERMESSI DI RICERCA IN TERRAFERMA		
	Numero titoli	Superficie pro-quota (Kmq)
Unico titolare	1	276,57
	CIVITA	
Total	1	276,57

CONCESSIONI DI COLTIVAZIONE IN TERRAFERMA		
	Numero titoli	Superficie pro-quota (Kmq)
Unico titolare	1	7,32
	AGLAVIZZA	
Total	1	7,32

Completivamente ROCKHOPPER CIVITA è presente in 2 titoli per una superficie pro-quota totale di 283,89 Kmq

ROCKHOPPER ITALIA

S.p.A. (c.f. n. 08344911006), con sede in Roma, Via Cornelia, 498 (C.a.p. 00166)

TITOLI IN CUI LA DITTA E' PRESENTE

PERMESSI DI RICERCA IN TERRAFERMA		
	Numero titoli	Superficie pro-quota (Kmq)
Contitolare	1	61,47
	SERRA S. BERNARDO	
Total	1	61,47

PERMESSI DI RICERCA NEL SOTTOFONDO MARINO		
	Numero titoli	Superficie pro-quota (Kmq)
Contitolare	1	15,26
	A.R. 81.FR	
Total	1	15,26

CONCESSIONI DI COLTIVAZIONE IN TERRAFERMA		
	Numero titoli	Superficie pro-quota (Kmq)
Unico titolare	1	70,79
	SCANZANO	
Rappresentante unico	3	158,84
	MONTE VERDESE TORRENTE CELONE SAN BASILE	
Total	4	229,63

CONCESSIONI DI COLTIVAZIONE NEL SOTTOFONDO MARINO		
	Numero titoli	Superficie pro-quota (Kmq)
Contitolare	2	48,23
	A.C. 35.AG A.C. 19.PI	
Total	2	48,23

Completivamente ROCKHOPPER ITALIA è presente in 8 titoli per una superficie pro-quota totale di 354,6 Kmq

JOINT-VENTURES

EDISON E&P	
	TORRENTE CELONE

ENI	
	A.C. 19.PI A.C. 35.AG A.R. 81.FR SERRA S. BERNARDO

GAS PLUS ITALIANA	
	MONTE VERDESE

IRMINIO	
	SAN BASILE

PETROREP ITALIANA	
	MONTE VERDESE

TOTAL E&P ITALIA	
	SERRA S. BERNARDO

**ELENCO DELLE DITTE - Aggiornamento 30/giugno/2019
RICERCA E COLTIVAZIONE DI IDROCARBURI**

SHELL ITALIA E&P

S.p.A. (c.f. n. 05160421003) con sede in Roma, Piazza Indipendenza, 11b (C.a.p. 00185)

TITOLI IN CUI LA DITTA E' PRESENTE

PERMESSI DI RICERCA IN TERRAFERMA		
	Numero titoli	Superficie pro-quota (Kmq)
Rappresentante unico	1	369,71
	CASCINA ALBERTO	
Contitolare	2	8,51
	TEMPA MOLIANO FOSSO VALDIENNA	
Total	3	378,22
CONCESSIONI DI COLTIVAZIONE IN TERRAFERMA		
	Numero titoli	Superficie pro-quota (Kmq)
Contitolare	2	330,11
	VAL D'AGRI GORGOGNONE	
Total	2	330,11

Completivamente SHELL ITALIA E&P è presente in 5 titoli per una superficie pro-quota totale di 708,33 Kmq

JOINT-VENTURES

ENI	
	FOSSO VALDIENNA TEMPA MOLIANO VAL D'AGRI
MITSUI E&P ITALIA B	
	GORGOGNONE
NORTHERN PETROLEUM (UK) LTD	
	CASCINA ALBERTO
TOTAL E&P ITALIA	
	FOSSO VALDIENNA GORGOGNONE TEMPA MOLIANO

SIM

S.r.l. (c.f. n. 00171870462) con sede in Viareggio (Lucca), località Massarosa (LU), Via Montramito (C.a.p. 55054)

TITOLI IN CUI LA DITTA E' PRESENTE

CONCESSIONI DI COLTIVAZIONE IN TERRAFERMA		
	Numero titoli	Superficie pro-quota (Kmq)
Unico titolare	2	313,14
	PIETRAMALA TOMBOLO	
Total	2	313,14

Completivamente SIM è presente in 2 titoli per una superficie pro-quota totale di 313,14 Kmq

SOCIETÀ IDROELETTRICA ALTO MODENESE - S.I.A.M.

S.r.l. (c.f. n. 00266280361) con sede in Lama Mocogno (MO), località Barigazzo, Via Nazionale, 65 (C.a.p. 41023)

TITOLI IN CUI LA DITTA E' PRESENTE

CONCESSIONI DI COLTIVAZIONE IN TERRAFERMA		
	Numero titoli	Superficie pro-quota (Kmq)
Unico titolare	3	39,41
	MONTE CANTIERE VETTA BARIGAZZO	
Total	3	39,41

Completivamente SOCIETÀ IDROELETTRICA ALTO MODENESE - S.I.A.M. è presente in 3 titoli per una superficie pro-quota totale di 39,41 Kmq

SOCIETÀ PADANA ENERGIA

S.p.A. (c.f. n. 02342760390) con sede legale in Milano, Viale Enrico Forlanini, 17 (C.a.p. 20134)

TITOLI IN CUI LA DITTA E' PRESENTE

CONCESSIONI DI COLTIVAZIONE IN TERRAFERMA		
	Numero titoli	Superficie pro-quota (Kmq)
Unico titolare	11	870,21
	MEZZOCOLLE SANTERNO SAN POTITO RAVENNA TERRA PORTO CORSINI TERRA MIRANDOLA SPILAMBERTO SETTALA OVANENGO VESCOVATO POMPOSA	
Rappresentante unico	1	38,95
	QUARTO	
Total	12	909,16

Completivamente SOCIETÀ PADANA ENERGIA è presente in 12 titoli per una superficie pro-quota totale di 909,16 Kmq

JOINT-VENTURES

EDISON E&P	
	QUARTO

**ELENCO DELLE DITTE - Aggiornamento 30/giugno/2019
RICERCA E COLTIVAZIONE DI IDROCARBURI**

SOCOPLUS

S.r.l. (c.f. n. 02242850341) con sede legale ed uffici in Fidenza (PR), Via Emilia, 12 (C.a.p. 43036)

TITOLI IN CUI LA DITTA E' PRESENTE

CONCESSIONI DI COLTIVAZIONE IN TERRAFERMA		
	Numero titoli	Superficie pro-quota (Kmq)
Unico titolare	1	1,15
	POGGIO CASTIONE	
Total	1	1,15

Compressivamente SOCOPLUS è presente in 1 titolo per una superficie pro-quota totale di 1,15 Kmq

TERME DI SALSOMAGGIORE E DI TABIANO

S.p.A. (c.f. n. 00153990346) con sede in Salsomaggiore Terme (PR), Via Roma, 9 (C.a.p. 43039)

TITOLI IN CUI LA DITTA E' PRESENTE

CONCESSIONI DI COLTIVAZIONE IN TERRAFERMA		
	Numero titoli	Superficie pro-quota (Kmq)
Unico titolare	2	13,91
	SALSOMAGGIORE I SALSOMAGGIORE II	
Total	2	13,91

Compressivamente TERME DI SALSOMAGGIORE E DI TABIANO è presente in 2 titoli per una superficie pro-quota totale di 13,91 Kmq

TOTAL E&P ITALIA

S.p.A. (c.f. n. 10569621005), con sede in Roma, Via Cornelia, 498 (C.a.p. 00166)

TITOLI IN CUI LA DITTA E' PRESENTE

PERMESSI DI RICERCA IN TERRAFERMA		
	Numero titoli	Superficie pro-quota (Kmq)
Rappresentante unico	4	353,86
	ALIANO TEANA TEMPA MOLIANO FOSSO VALDIENNA	
Contitolare	1	36,98
	SERRA S. BERNARDO	
Total	5	390,84
CONCESSIONI DI COLTIVAZIONE IN TERRAFERMA		
	Numero titoli	Superficie pro-quota (Kmq)
Rappresentante unico	1	145,29
	GORGOGNONE	
Total	1	145,29

Compressivamente TOTAL E&P ITALIA è presente in 6 titoli per una superficie pro-quota totale di 536,14 Kmq

JOINT-VENTURES

ENI	ALIANO FOSSO VALDIENNA SERRA S. BERNARDO TEANA TEMPA MOLIANO
MITSUI E&P ITALIA B	GORGOGNONE
ROCKHOPPER ITALIA	SERRA S. BERNARDO
SHELL ITALIA E&P	FOSSO VALDIENNA GORGOGNONE TEMPA MOLIANO

**ELENCO DELLE DITTE - Aggiornamento 30/giugno/2019
STOCCAGGIO DEL GAS NATURALE**

BLUGAS INFRASTRUTTURE

S.r.l.

TITOLI IN CUI LA DITTA E' PRESENTE

CONCESSIONI DI STOCCAGGIO IN TERRAFERMA		
	Numero titoli	Superficie pro-quota (Kmq)
Contitolare	1	5,18
	SAN POTITO E COTIGNOLA STOCCAGGIO	
Total	1	5,18

Compressivamente BLUGAS INFRASTRUTTURE è presente in 1 titolo per una superficie pro-quota totale di 5,18 Kmq

JOINT-VENTURES

EDISON STOCCAGGIO	
	SAN POTITO E COTIGNOLA STOCCAGGIO

EDISON STOCCAGGIO

S.p.A. (c.f. n. 04501620969) con sede in Milano, Foro Buonaparte, 31 (C.a.p. 20121)

TITOLI IN CUI LA DITTA E' PRESENTE

CONCESSIONI DI STOCCAGGIO IN TERRAFERMA		
	Numero titoli	Superficie pro-quota (Kmq)
Unico titolare	2	119,33
	COLLALTO STOCCAGGIO CELLINO STOCCAGGIO	
Rappresentante unico	1	46,58
	SAN POTITO E COTIGNOLA STOCCAGGIO	
Total	3	165,91

Compressivamente EDISON STOCCAGGIO è presente in 3 titoli per una superficie pro-quota totale di 165,91 Kmq

JOINT-VENTURES

BLUGAS INFRASTRUTTURE	
	SAN POTITO E COTIGNOLA STOCCAGGIO

GEOGASTOCK

S.p.A. (c.f. n. 02437370345) con sede in Paderno Franciacorta (BS), Via Donatori di Sangue 6/d (C.a.p. 25050)

TITOLI IN CUI LA DITTA E' PRESENTE

CONCESSIONI DI STOCCAGGIO IN TERRAFERMA		
	Numero titoli	Superficie pro-quota (Kmq)
Unico titolare	1	48,16
	CUGNO LE MACINE STOCCAGGIO	
Total	1	48,16

Compressivamente GEOGASTOCK è presente in 1 titolo per una superficie pro-quota totale di 48,16 Kmq

ITAL GAS STORAGE

S.r.l. (c.f. n. 08751271001), con sede legale in Milano, Via Meravigli 3 (C.a.p. 20123)

TITOLI IN CUI LA DITTA E' PRESENTE

CONCESSIONI DI STOCCAGGIO IN TERRAFERMA		
	Numero titoli	Superficie pro-quota (Kmq)
Unico titolare	1	24,23
	CORNEGLIANO STOCCAGGIO	
Total	1	24,23

Compressivamente ITAL GAS STORAGE è presente in 1 titolo per una superficie pro-quota totale di 24,23 Kmq

STOCCAGGI GAS ITALIA (STOGIT)

S.p.A. (c.f. n. 13271380159) con sede legale - Piazza Santa Barbara, 7 - 20097 San Donato Milanese (MI)

TITOLI IN CUI LA DITTA E' PRESENTE

CONCESSIONI DI STOCCAGGIO IN TERRAFERMA		
	Numero titoli	Superficie pro-quota (Kmq)
Unico titolare	10	689,86
	BORDOLANO STOCCAGGIO ALFONSINE STOCCAGGIO SABBIONCELLO STOCCAGGIO SERGNANO STOCCAGGIO MINERBIO STOCCAGGIO BRUGHERIO STOCCAGGIO RIPALTA STOCCAGGIO CORTEMAGGIORE STOCCAGGIO SETTALA STOCCAGGIO FIUME TRESTE STOCCAGGIO	
Total	10	689,86

Compressivamente STOCCAGGI GAS ITALIA (STOGIT) è presente in 10 titoli per una superficie pro-quota totale di 689,86 Kmq

**ELENCO DELLE DITTE - Aggiornamento 30/giugno/2019
RICERCA E COLTIVAZIONE DI RISORSE GEOTERMICHE**

AIM SERVIZI A RETE

S.r.l. (c.f. n. 03196810240), con sede in Vicenza, Contrà Pedemuro San Biagio, 72

TITOLI IN CUI LA DITTA E' PRESENTE

CONCESSIONI DI COLTIVAZIONE DI RISORSE GEOTERMICHE IN TERRAFERMA		
	Numero titoli	Superficie pro-quota (Kmq)
Unico titolare	1	2,52
	VICENZA	
Total	1	2,52

Complessivamente AIM SERVIZI A RETE è presente in 1 titolo per una superficie pro-quota totale di 2,52 Kmq

COGEME

S.p.A. (c.f. n. 00298360173) con sede in Rovato (BS), Via XXV Aprile 18 (C.a.p. 25038)

TITOLI IN CUI LA DITTA E' PRESENTE

PERMESSI DI RICERCA DI RISORSE GEOTERMICHE IN TERRAFERMA		
	Numero titoli	Superficie pro-quota (Kmq)
Unico titolare	2	92,95
	TOBIA FRANCIACORTA	
Total	2	92,95

Complessivamente COGEME è presente in 2 titoli per una superficie pro-quota totale di 92,95 Kmq

DER

S.r.l.

TITOLI IN CUI LA DITTA E' PRESENTE

PERMESSI DI RICERCA DI RISORSE GEOTERMICHE IN TERRAFERMA		
	Numero titoli	Superficie pro-quota (Kmq)
Unico titolare	1	45,00
	ROMA OVEST	
Total	1	45,00

Complessivamente DER è presente in 1 titolo per una superficie pro-quota totale di 45, Kmq

ENEL GREEN POWER

S.p.A. (c.f. n. 10236451000) con sede legale in Pisa, Via Andrea Pisano, 120 (C.a.p. 56122)

TITOLI IN CUI LA DITTA E' PRESENTE

PERMESSI DI RICERCA DI RISORSE GEOTERMICHE IN TERRAFERMA		
	Numero titoli	Superficie pro-quota (Kmq)
Unico titolare	4	935,24
	MONTEGEMOLI MONTEBAMBOLI MURCI BOCCHEGGIANO	
Total	4	935,24
CONCESSIONI DI COLTIVAZIONE DI RISORSE GEOTERMICHE IN TERRAFERMA		
	Numero titoli	Superficie pro-quota (Kmq)
Unico titolare	8	492,95
	CHIUSDINO TRAVALE LUSTIGNANO LARDERELLO CANNETO RIO SECCO PIANCASTAGNAIO BAGNORE	
Total	8	492,95

Complessivamente ENEL GREEN POWER è presente in 12 titoli per una superficie pro-quota totale di 1.428,19 Kmq

**ELENCO DELLE DITTE - Aggiornamento 30/giugno/2019
RICERCA E COLTIVAZIONE DI RISORSE GEOTERMICHE**

ENI - Attività geotermiche

S.p.A. (c.f. n. 00484960588) con sede in Roma, Piazzale Enrico Mattei, 1 (C.a.p. 00144) ed uffici in San Donato Milanese (MI), Via Emilia, 1 (C.a.p. 20097)

TITOLI IN CUI LA DITTA E' PRESENTE

CONCESSIONI DI COLTIVAZIONE DI RISORSE GEOTERMICHE IN TERRAFERMA		
	Numero titoli	Superficie pro-quota (Kmq)
Rappresentante unico	1	15,86
	FERRARA	
Total	1	15,86

Compressivamente ENI - Attività geotermiche è presente in 1 titolo per una superficie pro-quota totale di 15,86 Kmq

JOINT-VENTURES

ERGA	FERRARA
------	---------

ERGA

S.p.A. (c.f. n. 01494190505) con sede legale in Pisa, Via Andrea Pisano, 120 (C.a.p. 56122) e sede amministrativa in Firenze, Via Pier Capponi, 61 (C.a.p. 50132)

TITOLI IN CUI LA DITTA E' PRESENTE

CONCESSIONI DI COLTIVAZIONE DI RISORSE GEOTERMICHE IN TERRAFERMA		
	Numero titoli	Superficie pro-quota (Kmq)
Unico titolare	1	111,15
	VALENTANO	
Contitolare	1	15,86
	FERRARA	
Total	2	127,01

Compressivamente ERGA è presente in 2 titoli per una superficie pro-quota totale di 127,01 Kmq

JOINT-VENTURES

ENI - Attività geotermiche	FERRARA
----------------------------	---------

FUTURO ENERGIA

S.r.l. (c.f. n. 02723340218) con sede in Bolzano, Via Alto Adige 40/VII (C.a.p. 39100)

TITOLI IN CUI LA DITTA E' PRESENTE

PERMESSI DI RICERCA DI RISORSE GEOTERMICHE IN TERRAFERMA		
	Numero titoli	Superficie pro-quota (Kmq)
Unico titolare	1	88,60
	PERETA	
Total	1	88,60

Compressivamente FUTURO ENERGIA è presente in 1 titolo per una superficie pro-quota totale di 88,6 Kmq

GEOTERMICA

S.r.l. (c.f. n. 023497311204) con sede in S. Cataldo (CL), viale della Rinascita, 6 (C.a.p. 93017)

TITOLI IN CUI LA DITTA E' PRESENTE

PERMESSI DI RICERCA DI RISORSE GEOTERMICHE IN TERRAFERMA		
	Numero titoli	Superficie pro-quota (Kmq)
Unico titolare	1	6,49
	PANTELLERIA	
Total	1	6,49

Compressivamente GEOTERMICA è presente in 1 titolo per una superficie pro-quota totale di 6,49 Kmq

GEOTHERMICS ITALY

S.r.l. (c.f. n. 02682950213) con sede in Bolzano, Via Avogadro 4 (C.a.p. 39100)

TITOLI IN CUI LA DITTA E' PRESENTE

PERMESSI DI RICERCA DI RISORSE GEOTERMICHE IN TERRAFERMA		
	Numero titoli	Superficie pro-quota (Kmq)
Unico titolare	3	231,52
	PIANA DEL DIAVOLO LAGO DI VICO GUARDISTALLO	
Total	3	231,52

Compressivamente GEOTHERMICS ITALY è presente in 3 titoli per una superficie pro-quota totale di 231,52 Kmq

**ELENCO DELLE DITTE - Aggiornamento 30/giugno/2019
RICERCA E COLTIVAZIONE DI RISORSE GEOTERMICHE**

GESTO ITALIA

S.r.l. (c.f. n. 10619261000), con sede legale in Roma (RM), Viale delle Milizie 12 (C.a.p. 00192)

TITOLI IN CUI LA DITTA E' PRESENTE

PERMESSI DI RICERCA DI RISORSE GEOTERMICHE IN TERRAFERMA		
	Numero titoli	Superficie pro-quota (Kmq)
Unico titolare	3	203,73
	MONTALCINO MAZZOLLA CINIGIANO	
Total	3	203,73

Compressivamente GESTO ITALIA è presente in 3 titoli per una superficie pro-quota totale di 203,73 Kmq

LA R.E.P. AMBIENTE

S.r.l.

TITOLI IN CUI LA DITTA E' PRESENTE

PERMESSI DI RICERCA DI RISORSE GEOTERMICHE IN TERRAFERMA		
	Numero titoli	Superficie pro-quota (Kmq)
Unico titolare	1	18,07
	VALLE DI SUIO	
Total	1	18,07

Compressivamente LA R.E.P. AMBIENTE è presente in 1 titolo per una superficie pro-quota totale di 18,07 Kmq

MAGMA ENERGY ITALIA

S.r.l. con sede legale in Firenze (FI), Via Bolognese 55 (C.a.p. 50139)

TITOLI IN CUI LA DITTA E' PRESENTE

PERMESSI DI RICERCA DI RISORSE GEOTERMICHE IN TERRAFERMA		
	Numero titoli	Superficie pro-quota (Kmq)
Unico titolare	2	487,16
	ROCCASTRADA MENSANO	
Total	2	487,16

Compressivamente MAGMA ENERGY ITALIA è presente in 2 titoli per una superficie pro-quota totale di 487,16 Kmq

MALPAGA

S.p.A.

TITOLI IN CUI LA DITTA E' PRESENTE

PERMESSI DI RICERCA DI RISORSE GEOTERMICHE IN TERRAFERMA		
	Numero titoli	Superficie pro-quota (Kmq)
Unico titolare	1	2,50
	MALPAGA	
Total	1	2,50

Compressivamente MALPAGA è presente in 1 titolo per una superficie pro-quota totale di 2,5 Kmq

RENEWEM

S.r.l.

TITOLI IN CUI LA DITTA E' PRESENTE

PERMESSI DI RICERCA DI RISORSE GEOTERMICHE IN TERRAFERMA		
	Numero titoli	Superficie pro-quota (Kmq)
Unico titolare	1	87,85
	MONTE LABBRO	
Total	1	87,85

Compressivamente RENEWEM è presente in 1 titolo per una superficie pro-quota totale di 87,85 Kmq

SARAS

S.p.A. (c.f. n. 00136440922) con sede in Sarroch (CA), S.S. Sulcitana, 195 (C.a.p. 09018)

TITOLI IN CUI LA DITTA E' PRESENTE

PERMESSI DI RICERCA DI RISORSE GEOTERMICHE IN TERRAFERMA		
	Numero titoli	Superficie pro-quota (Kmq)
Unico titolare	1	122,22
	IGIA RISORSE GEOTERMICHE	
Total	1	122,22

Compressivamente SARAS è presente in 1 titolo per una superficie pro-quota totale di 122,22 Kmq

**ELENCO DELLE DITTE - Aggiornamento 30/giugno/2019
RICERCA E COLTIVAZIONE DI RISORSE GEOTERMICHE**

SORGENIA GEOTHERMAL

S.r.l. con sede legale in Milano (MI), Via Vincenzo Viviani 12 (C.a.p. 20124)

TITOLI IN CUI LA DITTA E' PRESENTE

PERMESSI DI RICERCA DI RISORSE GEOTERMICHE IN TERRAFERMA		
	Numero titoli	Superficie pro-quota (Kmq)
Unico titolare	7	411,84
	LA GRASCETA LA VEDUTA CELLERE MONTORIO LE CASCINELLE MONTE SANTA CROCE POGGIO MONTONE	
Total	7	411,84

Complessivamente SORGENIA GEOTHERMAL è presente in 7 titoli per una superficie pro-quota totale di 411,84 Kmq

TERRA ENERGY

TITOLI IN CUI LA DITTA E' PRESENTE

PERMESSI DI RICERCA DI RISORSE GEOTERMICHE IN TERRAFERMA		
	Numero titoli	Superficie pro-quota (Kmq)
Unico titolare	2	137,50
	SCANSANO POMONTE	
Total	2	137,50

Complessivamente TERRA ENERGY è presente in 2 titoli per una superficie pro-quota totale di 137,5 Kmq

TOSCO GEO

S.r.l. (c.f. n. 06142590485) con sede in Barberino Val d'Elsa (FI), Via Pisana 47 (C.a.p. 50021)

TITOLI IN CUI LA DITTA E' PRESENTE

PERMESSI DI RICERCA DI RISORSE GEOTERMICHE IN TERRAFERMA		
	Numero titoli	Superficie pro-quota (Kmq)
Unico titolare	6	361,60
	SARDARA SAN GAVINO MONREALE RIPA D'ORCIA CAMPIGLIA D'ORCIA CASTIGLIONE D'ORCIA BAGNOLO	
Total	6	361,60

Complessivamente TOSCO GEO è presente in 6 titoli per una superficie pro-quota totale di 361,6 Kmq



<http://unmig.mise.gov.it>