



MINISTERO DELLO SVILUPPO ECONOMICO  
DIREZIONE GENERALE PER LA SICUREZZA ANCHE AMBIENTALE DELLE  
ATTIVITÀ MINERARIE ED ENERGETICHE - UNMIG

---

Anno LXIII - N. 5

31 Maggio 2019

# BOLLETTINO UFFICIALE DEGLI IDROCARBURI E DELLE GEORISORSE



MINISTERO DELLO SVILUPPO ECONOMICO  
DIREZIONE GENERALE PER LA SICUREZZA ANCHE AMBIENTALE DELLE  
ATTIVITÀ MINERARIE ED ENERGETICHE - UNMIG

---

Anno LXIII - N. 5

31 Maggio 2019

# BOLLETTINO UFFICIALE DEGLI IDROCARBURI E DELLE GEORISORSE

Venerdì 31 maggio 2019 è venuto a mancare l'ing. Vincenzo Correggia, dirigente della Divisione V della DGS UNMIG, caro collega e amico per tanti di questa Direzione generale e non solo. La Redazione BUIG vuole ricordarlo con stima e affetto e si unisce al dolore della sua famiglia e di quanti lo hanno conosciuto.

Direttore responsabile: OMBRETTA COPPI  
Capo redattore: NICOLA SANTOCCHI  
Redazione: ANTONELLA ORLANDI - ROSALBA URTIS

---

## SOMMARIO

AVVERTENZE .....	6
RECAPITI .....	7
AVVISI .....	8

### ATTIVITÀ DI RICERCA E COLTIVAZIONE DI IDROCARBURI IN TERRA

#### CONCESSIONI DI COLTIVAZIONE

##### ISTANZE DI RIPERIMETRAZIONE

Istanza di ripermetrazione dell'area della concessione di coltivazione «S. TEODORO» presentata dalla Società CANOEL ITALIA S.r.l.....	9
Istanza di ripermetrazione dell'area della concessione di coltivazione «MASSERIA PETRILLI» presentata dalla Società CANOEL ITALIA S.r.l.....	9
Istanza di ripermetrazione dell'area della concessione di coltivazione «MISANO ADRIATICO» presentata dalla Società CANOEL ITALIA S.r.l.....	10
Istanza di ripermetrazione dell'area della concessione di coltivazione «TORRENTE CIGNO» presentata dalla Società CANOEL ITALIA S.r.l.....	10
Istanza di ripermetrazione dell'area della concessione di coltivazione «S. ANDREA» presentata dalla Società CANOEL ITALIA S.r.l.....	11
Istanza di ripermetrazione dell'area della concessione di coltivazione «VALLE DEL ROVELLO» presentata dalla Società METANO PUGLIA di Mauro Cardinali.....	11

### ATTIVITÀ DI RICERCA E COLTIVAZIONE DI IDROCARBURI IN MARE

#### ISTANZE DI PERMESSO DI RICERCA

##### ISTANZE DI RINUNCIA

Istanza di rinuncia all'istanza di permesso di ricerca «d 505 B.R.-EL» presentata dalla Società PETROCELTIC ITALIA S.r.l.....	13
---	----

##### PERMESSI DI RICERCA

##### ISTANZE DI RINUNCIA

Istanza di rinuncia al permesso di ricerca «B.R270.EL» presentata dalla Società PETROCELTIC ITALIA S.r.l.....	13
Istanza di rinuncia al permesso di ricerca «B.R271.EL» presentata dalla Società PETROCELTIC ITALIA S.r.l.....	13
Istanza di rinuncia al permesso di ricerca «B.R272.EL» presentata dalla Società PETROCELTIC ITALIA S.r.l.....	13

#### CONCESSIONI DI COLTIVAZIONE

##### ISTANZE RELATIVE ALLA VIGENZA

Istanza di proroga quinquennale della concessione di coltivazione «PORTO CORSINI MARE» presentata dalla Società Eni S.p.A.....	14
--	----

### LEGGI E DECRETI, DISPOSIZIONI E COMUNICATI

#### LEGGI E DECRETI

Decreto Ministeriale 2 aprile 2019 Aggiornamento della composizione della Commissione per gli idrocarburi e le risorse minerarie (CIRM) di cui al Decreto Ministeriale del 30 settembre 2016 .....	15
--	----

### MERCATO DEL GAS NATURALE

#### LEGGI E DECRETI

Decreto Ministeriale 17 aprile 2019 Modifica alla composizione del Comitato tecnico di emergenza e monitoraggio del sistema del gas di cui al Decreto Ministeriale 20 settembre 2017.....	18
---	----

#### DISPOSIZIONI E COMUNICATI

Comunicato Ministeriale 14 maggio 2019 Indice QE 2018 - Decreto legislativo n. 625/1996 - articolo 19, comma 5-bis. - Quota energetica costo materia prima del gas naturale per produzioni registrate nel 2018.....	19
---	----

### **PIANI TOPOGRAFICI**

Tav. 1 - Concessione di coltivazione S. TEODORO .....	21
Tav. 2 - Concessione di coltivazione MASSERIE PETRILLI .....	22
Tav. 3 - Concessione di coltivazione MISANO ADRIATICO .....	23
Tav. 4 - Concessione di coltivazione TORRENTE CIGNO .....	24
Tav. 5 - Concessione di coltivazione S. ANDREA .....	25
Tav. 6 - Concessione di coltivazione VALLE DEL ROVELLO .....	26

### **ELENCHI**

ELENCO DELLE ISTANZE.....	28
ELENCO DEI TITOLI VIGENTI .....	41

**AVVERTENZE**

Al fine di agevolare la consultazione delle istanze e dei provvedimenti citati con il loro numero di pubblicazione nel *Bollettino ufficiale degli idrocarburi e delle georisorse* si riportano qui di seguito i numeri di pubblicazione che contrassegnano le istanze ed i provvedimenti pubblicati in ciascun numero del *B.U.I.G.*

BOLLETTINO			NUMERI DI PUBBLICAZIONE		BOLLETTINO			NUMERI DI PUBBLICAZIONE	
Anno	Numero	Data di pubblicazione	dal numero	al numero	Anno	Numero	Data di pubblicazione	dal numero	al numero
LVI	1	31 gennaio 2012	1	23	LX	1	31 gennaio 2016	1	33
LVI	2	29 febbraio 2012	24	45	LX	2	29 febbraio 2016	34	49
LVI	3	31 marzo 2012	46	64	LX	3	31 marzo 2016	50	66
LVI	4	30 aprile 2012	65	95	LX	4	30 aprile 2016	67	78
LVI	5	31 maggio 2012	96	107	LX	5	31 maggio 2016	79	96
LVI	6	30 giugno 2012	108	120	LX	6	30 giugno 2016	97	114
LVI	7	31 luglio 2012	121	144	LX	7	31 luglio 2016	115	135
LVI	8	31 agosto 2012	145	156	LX	8	31 agosto 2016	136	138
LVI	9	30 settembre 2012	157	174	LX	9	30 settembre 2016	139	150
LVI	10	31 ottobre 2012	175	196	LX	10	31 ottobre 2016	151	164
LVI	11	30 novembre 2012	197	223	LX	11	30 novembre 2016	165	173
LVI	12	31 dicembre 2012	224	239	LX	12	31 dicembre 2016	174	186
LVII	1	31 gennaio 2013	1	15	LXI	1	31 gennaio 2017	1	16
LVII	2	28 febbraio 2013	16	34	LXI	2	28 febbraio 2017	17	26
LVII	3	31 marzo 2013	35	57	LXI	3	31 marzo 2017	27	52
LVII	4	30 aprile 2013	58	72	LXI	4	30 aprile 2017	53	56
LVII	5	31 maggio 2013	73	82	LXI	5	31 maggio 2017	57	69
LVII	6	30 giugno 2013	83	92	LXI	6	30 giugno 2017	70	78
LVII	7	31 luglio 2013	93	111	LXI	7	31 luglio 2017	79	95
LVII	8	31 agosto 2013	112	126	LXI	8	31 agosto 2017	96	99
LVII	9	30 settembre 2013	127	143	LXI	9	30 settembre 2017	100	111
LVII	10	31 ottobre 2013	144	166	LXI	10	31 ottobre 2017	112	132
LVII	11	30 novembre 2013	167	182	LXI	11	30 novembre 2017	133	152
LVII	12	31 dicembre 2013	183	199	LXI	12	31 dicembre 2017	153	158
LVIII	1	31 gennaio 2014	1	30	LXII	1	31 gennaio 2018	1	11
LVIII	2	28 febbraio 2014	31	47	LXII	2	28 febbraio 2018	12	24
LVIII	3	31 marzo 2014	48	67	LXII	3	31 marzo 2018	25	34
LVIII	4	30 aprile 2014	67	81	LXII	4	30 aprile 2018	35	45
LVIII	5	31 maggio 2014	82	102	LXII	5	31 maggio 2018	46	58
LVIII	6	30 giugno 2014	103	125	LXII	6	30 giugno 2018	59	69
LVIII	7	31 luglio 2014	126	150	LXII	7	31 luglio 2018	70	85
LVIII	8	31 agosto 2014	151	160	LXII	8	31 agosto 2018	86	87
LVIII	9	30 settembre 2014	161	174	LXII	9	30 settembre 2018	88	92
LVIII	10	31 ottobre 2014	175	200	LXII	10	31 ottobre 2018	93	97
LVIII	11	30 novembre 2014	201	209	LXII	11	30 novembre	98	106
LVIII	12	31 dicembre 2014	210	221	LXII	12	31 dicembre 2018	107	118
LIX	1	31 gennaio 2015	1	28	LXIII	1	31 gennaio 2019	1	7
LIX	2	28 febbraio 2015	29	46	LXIII	2	28 febbraio 2019	8	12
LIX	3	31 marzo 2015	47	61	LXIII	3	31 marzo 2019	13	22
LIX	4	30 aprile 2015	62	85	LXIII	4	30 aprile 2019	23	27
LIX	5	31 maggio 2015	86	98	LXIII	5	31 maggio 2019	28	41
LIX	6	30 giugno 2015	99	106					
LIX	7	31 luglio 2015	107	122					
LIX	8	31 agosto 2015	123	135					
LIX	9	30 settembre 2015	136	150					
LIX	10	31 ottobre 2015	151	154					
LIX	11	30 novembre 2015	155	172					
LIX	12	31 dicembre 2015	173	180					

La delimitazione delle istanze, dei permessi e delle concessioni pubblicate sui BUIG è rappresentata esclusivamente dalle relative coordinate geografiche, pertanto le tavole allegate sono puramente indicative ed eventuali incongruenze con le suddette coordinate geografiche sono da considerarsi semplici imprecisioni grafiche.

Eventuali opposizioni o reclami avverso le istanze ed i provvedimenti pubblicati nel *B.U.I.G.*, redatte in carta legale, vanno indirizzate al Ministero dello sviluppo economico - Direzione generale per la sicurezza anche ambientale delle attività minerarie ed energetiche - Ufficio nazionale minerario per gli idrocarburi e le georisorse (DGS-UNMIG) - Via Molise, 2 - 00187 Roma.

Il *B.U.I.G.* è pubblicato sul sito internet del Ministero dello sviluppo economico - Direzione generale per la sicurezza-UNMIG all'indirizzo <https://unmig.mise.gov.it/index.php/it/informazioni/buiq> entro il giorno 5 del mese successivo alla data del Bollettino stesso.

## RECAPITI

DIREZIONE GENERALE PER LA SICUREZZA ANCHE AMBIENTALE DELLE ATTIVITÀ MINERARIE ED ENERGETICHE  
UFFICIO NAZIONALE MINERARIO PER GLI IDROCARBURI E LE GEORISORSE (DGS-UNMIG)

Via Molise, 2 - 00187 Roma

Tel.: (+39) 06-47052859 - Fax.: (+39) 06-47887802

e-mail: dgsunmig.segreteria@mise.gov.it

PEC: dgsunmig.dg@pec.mise.gov.it

Direttore Generale: Emilia Maria Masiello

### Divisione I

Affari generali

Via Molise, 2 - 00187 Roma

Tel.: (+39) 06-4705-2039 - Fax.: (+39) 06-4788-7802

PEC: dgsunmig.div01@pec.mise.gov.it

Dirigente: Paola Picone

e-mail: paola.picone@mise.gov.it

### Divisione II

Sezione UNMIG di Bologna

Via Zamboni, 1 - 40125 Bologna

Tel.: (+39) 051-234326 - Fax.: (+39) 051-228927

e-mail: unmig.bologna@mise.gov.it

PEC: dgsunmig.div02@pec.mise.gov.it

Dirigente: Giancarlo Giacchetta

e-mail: giancarlo.giacchetta@mise.gov.it

### Divisione III

Sezione UNMIG di Roma

Viale Boston, 25 - 00144 Roma

Tel.: (+39) 06-5993-2750 - Fax.: (+39) 06-5993-2761

e-mail: unmig.roma@mise.gov.it

PEC: dgsunmig.div03@pec.mise.gov.it

Dirigente: Marcello Saralli

e-mail: marcello.saralli@mise.gov.it

### Divisione IV

Sezione UNMIG di Napoli

Piazza Giovanni Bovio, 22 - 80133 Napoli

Tel.: (+39) 081-5510049 - Fax.: (+39) 081-5519460

e-mail: unmig.napoli@mise.gov.it

PEC: dgsunmig.div04@pec.mise.gov.it

Dirigente: Arnaldo Vioto

e-mail: arnaldo.vioto@mise.gov.it

### Divisione V

Laboratori chimici e mineralogici

Via Antonio Bosio, 15 - 00161 Roma

Tel.: (+39) 06-4880167 - Fax.: (+39) 06-4824723

PEC: dgsunmig.div05@pec.mise.gov.it

Dirigente: Vincenzo Correggia

e-mail: vincenzo.correggia@mise.gov.it

### Divisione VI

Sicurezza, BUIG, cartografia e statistiche

Via Molise, 2 - 00187 Roma

Tel.: (+39) 06-4705-2705 - Fax.: (+39) 06-4788-7934

PEC: dgsunmig.div06@pec.mise.gov.it

Dirigente: Silvia Grandi

e-mail: silvia.grandi@mise.gov.it

DIREZIONE GENERALE PER LA SICUREZZA DELL'APPROVVIGIONAMENTO E LE INFRASTRUTTURE ENERGETICHE

Via Molise, 2 - 00187 Roma

Tel. (+39) 06 4705 2796 - Fax. (+39) 06 4705 2036

PEC: dgsaie.dg@pec.mise.gov.it

Direttore generale: Rosaria Fausta Romano

Divisione V – Sistemi, mercati, infrastrutture di trasporto ed approvvigionamento del gas naturale

PEC: dgsaie.div05@mise.gov.it

Dirigente: Liliana Panei

e-mail: liliana.panei@mise.gov.it

Divisione VII – Rilascio e gestione titoli minerari, espropri, royalties

PEC: dgsaie.div07@mise.gov.it

Dirigente: Carlo Landolfi

e-mail: carlo.landolfi@mise.gov.it

## AVVISI

Con l'entrata in vigore della Legge 11 febbraio 2019, n. 12, che converte il Decreto-Legge 14 dicembre 2018, n.135 sono stati avviati i lavori per la predisposizione del Piano per la transizione energetica sostenibile delle aree idonee allo svolgimento delle attività di prospezione, ricerca e coltivazione di idrocarburi (PiTESAI), da approvarsi entro 18 mesi.

La Legge prevede che fino all'adozione del Piano i procedimenti amministrativi per il conferimento di nuovi permessi di prospezione e di ricerca di idrocarburi sono sospesi, così come sono sospesi i permessi già in essere, sia per aree in terraferma che in mare, con conseguente interruzione delle relative attività. La sospensione non riguarda le istanze di concessione di coltivazione già presentate né le attività di coltivazione in essere.

I titoli minerari sospesi riprenderanno efficacia, dopo l'adozione del Piano, nelle aree in cui tali operazioni risulteranno compatibili con le previsioni del Piano stesso. Nelle aree che saranno invece ritenute non compatibili, il Ministero dello sviluppo economico provvederà a rigettare le istanze sia per nuovi i permessi che per le nuove concessioni di coltivazione non ancora rilasciate, e revocherà, anche limitatamente ad aree parziali, i permessi di prospezione e di ricerca in essere.

Le attività di coltivazione esistenti, che dovessero risultare incompatibili con le previsioni del PiTESAI, manterranno invece la loro efficacia sino alla scadenza.

Qualora il piano non dovesse essere adottato entro 24 mesi dalla data di entrata in vigore della citata legge, cessa la sospensione prevista sia per i procedimenti che per le attività esistenti.

### **Comunicazioni relative alla concessione di coltivazione STRANGOLAGALLI**

La Sezione Sesta del Consiglio di Stato in sede giurisdizionale, con sentenza n. 2576 del 5 aprile 2018, ha accolto l'appello promosso dalla Pentex Italia Ltd avverso la sentenza n. 796/2016 emanata dal TAR del Lazio-Latina, e per l'effetto ha annullato il D.M. 13 novembre 2015 con il quale la stessa Società Pentex era stata dichiarata decaduta dalla titolarità della concessione di coltivazione "STRANGOLAGALLI".

Con Nota acquisita con prot. n.9936 del 10 maggio 2019 la Direzione Generale per la Sicurezza dell'approvvigionamento e per le infrastrutture energetiche Divisione VII ha disposto la modifica degli elenchi del BUIG precisando che l'annullamento del provvedimento in argomento ha efficacia retroattiva per cui il decreto di decadenza in data 13 novembre 2015 è da ritenersi annullato con effetto ex-tunc ovvero come se non fosse mai stato emanato e che per il concessionario operano in termini di efficacia tutti i provvedimenti ed atti amministrativi emanati a far data antecedente a quella del 13 novembre 2015. Per effetto della citata sentenza del Consiglio di Stato, il successivo bando, finalizzato alla riattribuzione della concessione "STRANGOLAGALLI" è da considerarsi anch'esso nullo.



## ATTIVITÀ DI RICERCA E COLTIVAZIONE DI IDROCARBURI IN TERRA

### CONCESSIONI DI COLTIVAZIONE

#### ISTANZE DI RIPERIMETRAZIONE

NUMERO DI PUBBLICAZIONE: 28

**Istanza di ripermetrazione dell'area della concessione di coltivazione «S. TEODORO» presentata dalla Società CANOEL ITALIA S.r.l.**  
(estratto).

Richiedente: Canel Italia S.r.l. con sede in Genova (GE), Via XXV Aprile, 12A (c.a.p. 16123).

Data di presentazione dell'istanza: 30 aprile 2019, prot. n. 9260.

Denominazione convenzionale della concessione di coltivazione: «S. TEODORO».

Ubicazione ed estensione attuale:

- Regione: Basilicata.
- Provincia: Matera.
- Superficie originaria: km<sup>2</sup> 59,25.

Nuova delimitazione della concessione di coltivazione per effetto della ripermetrazione:

- Regione: Basilicata.
- Provincia: Matera.
- Comuni: Pisticci.
- Superficie richiesta: km<sup>2</sup> 5,22.
- Fogli della Carta d'Italia alla scala 1:100.000 (I.G.M.): 201.

- Coordinate geografiche dei vertici:

Vertice	Longitudine E Monte Mario	Latitudine N
a	4°16',	40°22',
b	4°17',	40°22',
c	4°17',	40°20',
d	4°16',	40°20',

- Riproduzione del piano topografico della concessione di coltivazione: tavola fuori testo n. 1

NUMERO DI PUBBLICAZIONE: 29

**Istanza di ripermetrazione dell'area della concessione di coltivazione «MASSERIA PETRILLI» presentata dalla Società CANOEL ITALIA S.r.l.**  
(estratto).

Richiedente: Canel Italia S.r.l. con sede in Genova (GE), Via XXV Aprile, 12A (c.a.p. 16123).

Data di presentazione dell'istanza: 30 aprile 2019, prot. n. 9262.

Denominazione convenzionale della concessione di coltivazione: «MASSERIA PETRILLI».

Ubicazione ed estensione attuale:

- Regione: Puglia.
- Provincia: Foggia.
- Superficie originaria: km<sup>2</sup> 118,28.

Nuova delimitazione della concessione di coltivazione per effetto della ripermetrazione:

- Regione: Puglia.
- Provincia: Foggia.
- Comuni: Lucera.
- Superficie richiesta: km<sup>2</sup> 10,29.
- Fogli della Carta d'Italia alla scala 1:100.000 (I.G.M.): 163.

- Coordinate geografiche dei vertici:

Vertice	Longitudine E Monte Mario	Latitudine N
a	2°51',	41°34',
b	2°53',	41°34',
c	2°53',	41°32',
d	2°51',	41°32',

- Riproduzione del piano topografico della concessione di coltivazione: tavola fuori testo n. 2

NUMERO DI PUBBLICAZIONE: 30

**Istanza di ripermetrazione dell'area della concessione di coltivazione «MISANO ADRIATICO» presentata dalla Società CANOEL ITALIA S.r.l.**  
(estratto).

Richiedente: Canoel Italia S.r.l. con sede in Genova (GE), Via XXV Aprile, 12A (c.a.p. 16123).

Data di presentazione dell'istanza: 30 aprile 2019, prot. n. 9261.

Denominazione convenzionale della concessione di coltivazione: «MISANO ADRIATICO».

Ubicazione ed estensione attuale:

- Regione: Emilia Romagna, Marche.
- Provincie: Rimini (74,11), Pesaro e Urbino (1,2).
- Superficie originaria: km<sup>2</sup> 75,31.

Nuova delimitazione della concessione di coltivazione per effetto della ripermetrazione:

- Regione: Emilia Romagna.
- Provincia: Rimini.
- Comuni: Misano Adriatico.
- Superficie richiesta: km<sup>2</sup> 2,482.
- Fogli della Carta d'Italia alla scala 1:100.000 (I.G.M.): 109.

- Coordinate geografiche dei vertici:

Vertici	Longitudine E Monte Mario	Latitudine N
a	0°12',	43°58',
b	0°13',	43°58',
c	0°13',	43°57',
d	0°12',	43°57',

- Riproduzione del piano topografico della concessione di coltivazione: tavola fuori testo n. 3

NUMERO DI PUBBLICAZIONE: 31

**Istanza di ripermetrazione dell'area della concessione di coltivazione «TORRENTE CIGNO» presentata dalla Società CANOEL ITALIA S.r.l.**  
(estratto).

Richiedente: Canoel Italia S.r.l. con sede in Genova (GE), Via XXV Aprile, 12A (c.a.p. 16123).

Data di presentazione dell'istanza: 2 maggio 2019, prot. n. 9334.

Denominazione convenzionale della concessione di coltivazione: «TORRENTE CIGNO».

Ubicazione ed estensione attuale:

- Regione: Molise.
- Provincia: Campobasso.
- Superficie originaria: km<sup>2</sup> 154,44.

Nuova delimitazione della concessione di coltivazione per effetto della ripermetrazione:

- Regione: Molise.
- Provincia: Campobasso.
- Comuni: Larino, Ururi, Montorio nei Frentani, Rotello, Monterotondo.
- Superficie richiesta: km<sup>2</sup> 10,22.
- Fogli della Carta d'Italia alla scala 1:100.000 (I.G.M.): 155.

- Coordinate geografiche dei vertici:

Vertice	Longitudine E Monte Mario	Latitudine N
a	2°30',	41°48',
b	2°32',	41°48',
c	2°32',	41°46',
d	2°30',	41°46',

- Riproduzione del piano topografico della concessione di coltivazione: tavola fuori testo n. 4

NUMERO DI PUBBLICAZIONE: 32

**Istanza di ripermetrazione dell'area della concessione di coltivazione «S. ANDREA» presentata dalla Società CANOEL ITALIA S.r.l.**  
(estratto).

Richiedente: Canel Italia S.r.l. con sede in Genova (GE), Via XXV Aprile, 12A (c.a.p. 16123).

Data di presentazione dell'istanza: 2 maggio 2019, prot. n. 9342.

Denominazione convenzionale della concessione di coltivazione: «S. ANDREA».

Ubicazione ed estensione attuale:

- Regioni: Veneto - Friuli Venezia Giulia.

- Province: Treviso - Pordenone.

- Superficie originaria: km<sup>2</sup> 164,32.

Nuova delimitazione della concessione di coltivazione per effetto della ripermetrazione:

- Regioni: Veneto.

- Province: Treviso.

- Comuni: Vittorio Veneto, Cappella Maggiore, Fregona.

- Superficie richiesta: km<sup>2</sup> 9,53.

- Fogli della Carta d'Italia alla scala 1:100.000 (I.G.M.): 38.

- Coordinate geografiche dei vertici:

Vertice	Longitudine W Monte Mario	Latitudine N
a	-0°08',	46°00',
b	-0°06',	46°00',
c	-0°06',	45°59',
d	-0°07',	45°59',
e	-0°07',	45°58',
f	-0°09',	45°58',
g	-0°09',	45°59',
h	-0°08',	45°59',

- Riproduzione del piano topografico della concessione di coltivazione: tavola fuori testo n. 5

NUMERO DI PUBBLICAZIONE: 33

**Istanza di ripermetrazione dell'area della concessione di coltivazione «VALLE DEL ROVELLO» presentata dalla Società METANO PUGLIA di Mauro Cardinali.**  
(estratto).

Richiedente: METANO PUGLIA di Mauro Cardinali. con sede in Fermo (FM), Piazza Dante, 11 (c.a.p. 63023).

Data di presentazione dell'istanza: 7 maggio 2019, prot. n. 9663.

Denominazione convenzionale della concessione di coltivazione: «VALLE DEL ROVELLO».

Ubicazione ed estensione attuale:

- Regione: Puglia.

- Provincia: Foggia.

- Superficie originaria: km<sup>2</sup> 37,49.

Nuova delimitazione della concessione di coltivazione per effetto della ripermetrazione:

- Regione: Puglia.

- Provincia: Foggia.

- Comuni: San Paolo di Civitate.

- Superficie richiesta: km<sup>2</sup> 2,572.
- Fogli della Carta d'Italia alla scala 1:100.000 (I.G.M.): 155.

- Coordinate geografiche dei vertici:

Vertice	Longitudine W Monte Mario	Latitudine N
a	2°48',	41°46',
b	2°49',	41°46',
c	2°49',	41°45',
d	2°48',	41°45',

- Riproduzione del piano topografico della concessione di coltivazione: tavola fuori testo n. 6

## ATTIVITÀ DI RICERCA E COLTIVAZIONE DI IDROCARBURI IN MARE

### ISTANZE DI PERMESSO DI RICERCA

#### ISTANZE DI RINUNCIA

NUMERO DI PUBBLICAZIONE: 34

**Istanza di rinuncia all'istanza di permesso di ricerca «d 505 B.R.-EL» presentata dalla Società PETROCELTIC ITALIA S.r.l.**

(estratto).

Con istanza pervenuta al Ministero dello sviluppo economico il 3 maggio 2019, prot. n. 9476, la società PETROCELTIC ITALIA S.r.l., titolare dell'istanza di permesso di ricerca ubicato in Mare Adriatico, Zona B, convenzionalmente denominato «d 505 B.R.-EL», ha chiesto di rinunciare all'istanza del permesso di ricerca.

### PERMESSI DI RICERCA

#### ISTANZE DI RINUNCIA

NUMERO DI PUBBLICAZIONE: 35

**Istanza di rinuncia al permesso di ricerca «B.R270.EL» presentata dalla Società PETROCELTIC ITALIA S.r.l.**

(estratto).

Con istanza pervenuta al Ministero dello sviluppo economico il 3 maggio 2019, prot. n. 9475, la Società PETROCELTIC ITALIA S.r.l., titolare del permesso di ricerca ubicato Mare Adriatico, Zona B, convenzionalmente denominato «B.R270.EL» (v. Elenco delle concessioni di coltivazione, n. 2001 di riferimento) ha chiesto la rinuncia al permesso stesso.

NUMERO DI PUBBLICAZIONE: 36

**Istanza di rinuncia al permesso di ricerca «B.R271.EL» presentata dalla Società PETROCELTIC ITALIA S.r.l.**

(estratto).

Con istanza pervenuta al Ministero dello sviluppo economico il 3 maggio 2019, prot. n. 9475, la Società PETROCELTIC ITALIA S.r.l., titolare del permesso di ricerca ubicato Mare Adriatico, Zona B, convenzionalmente denominato «B.R271.EL» (v. Elenco delle concessioni di coltivazione, n. 2002 di riferimento) ha chiesto la rinuncia al permesso stesso.

NUMERO DI PUBBLICAZIONE: 37

**Istanza di rinuncia al permesso di ricerca «B.R272.EL» presentata dalla Società PETROCELTIC ITALIA S.r.l.**

(estratto).

Con istanza pervenuta al Ministero dello sviluppo economico il 3 maggio 2019, prot. n. 9475, la Società PETROCELTIC ITALIA S.r.l., titolare del permesso di ricerca ubicato Mare Adriatico, Zona B, convenzionalmente denominato «B.R272.EL» (v. Elenco delle concessioni di coltivazione, n. 2004 di riferimento) ha chiesto la rinuncia al permesso stesso.

## CONCESSIONI DI COLTIVAZIONE

### ISTANZE RELATIVE ALLA VIGENZA

NUMERO DI PUBBLICAZIONE: 38

**Istanza di proroga quinquennale della concessione di coltivazione «PORTO CORSINI MARE» presentata dalla Società Eni S.p.A.**  
(estratto).

Con istanza pervenuta al Ministero dello sviluppo economico il 17 aprile 2019, prot. n. 8631, la Società Eni S.p.A., titolare della concessione di coltivazione ubicata nel Mare Adriatico, convenzionalmente denominata «PORTO CORSINI MARE» (v. Elenco delle concessioni di coltivazione, n. 1008 di riferimento), ha chiesto la proroga quinquennale della concessione stessa.

## LEGGI E DECRETI, DISPOSIZIONI E COMUNICATI

### LEGGI E DECRETI

NUMERO DI PUBBLICAZIONE: 39

#### **Decreto Ministeriale 2 aprile 2019**

**Aggiornamento della composizione della Commissione per gli idrocarburi e le risorse minerarie (CIRM) di cui al Decreto Ministeriale del 30 settembre 2016**

#### IL MINISTRO DELLO SVILUPPO ECONOMICO

VISTO il decreto del Presidente della Repubblica 14 maggio 2007, n. 78, recante regolamento per il riordino degli organismi operanti presso il Ministero dello Sviluppo Economico, a norma dell'articolo 29 del decreto legge 4 luglio 2006, n. 223, convertito, con modificazioni, dalla legge 4 agosto 2006, n. 248, ed in particolare l'articolo 1, che ha previsto l'istituzione della Commissione per gli idrocarburi e le risorse minerarie, di seguito CIRM, mediante riordino ed accorpamento in essa del Comitato tecnico per gli idrocarburi e la geotermia, della Commissione in materia di royalties sulla produzione di idrocarburi, della Commissione interdisciplinare consultiva per la ricerca mineraria di base, nonché della Commissione consultiva di cui all'articolo 83 del decreto del Presidente della Repubblica 24 maggio 1979, n. 886;

VISTO il decreto del Ministro dello Sviluppo Economico 22 gennaio 2008, con il quale è stata costituita la Commissione per gli idrocarburi e le risorse minerarie, sono state definite le modalità di funzionamento e di organizzazione dei lavori della Commissione articolata in sezioni specializzate riferite ad aree di attività degli organismi accorpati;

VISTO il decreto del Presidente del Consiglio dei Ministri 25 maggio 2011 di proroga degli organismi collegiali operanti presso il Ministero dello Sviluppo Economico ai sensi dell'art. 68 del decreto legge 25 giugno 2008, n. 112 convertito, con modificazioni, dalla legge 6 agosto 2008 n. 133, il quale stabilisce, tra l'altro, che la partecipazione agli organi collegiali è onorifica;

VISTO il decreto del Presidente del Consiglio dei Ministri del 5 dicembre 2013, n. 158, recante il "Regolamento di organizzazione del Ministero dello Sviluppo Economico";

VISTO il decreto del Ministro dello Sviluppo Economico 17 luglio 2014 di individuazione degli uffici dirigenziali di livello non generale;

VISTO il decreto legislativo 18 agosto 2015, n. 145, recante "Attuazione della direttiva 2013/130/UE sulla sicurezza delle operazioni in mare nel settore degli idrocarburi e che modifica la direttiva 2004/135/CE ed in particolare l'articolo 8 del citato decreto, in base al quale "entro 60 giorni dall'entrata in vigore del presente decreto legislativo, il Ministero dello sviluppo economico adotta i provvedimenti di competenza per apportare le necessarie modifiche organizzative alla struttura della Direzione Generale per le risorse minerarie ed energetiche, al fine di garantire l'effettiva separazione delle funzioni di regolamentazione in materia di sicurezza dalle funzioni di regolamentazione riguardanti lo sviluppo economico delle risorse naturali in mare, compresi il rilascio delle licenze e la gestione dei ricavi";

VISTI i decreti del Ministro dello Sviluppo Economico 30 ottobre 2015 con i quali sono state apportate modifiche organizzative agli Uffici dirigenziali del Ministero e, in particolare, sono state attribuite le funzioni riguardanti lo sviluppo economico delle risorse minerarie ed energetiche, compresi il rilascio delle relative licenze e la gestione dei ricavi, alla Divisione VII della Direzione generale per la sicurezza dell'approvvigionamento e le infrastrutture energetiche (DGSAIE) e le funzioni connesse alla gestione tecnica, al controllo, alla vigilanza e alla sicurezza, anche ambientale, delle operazioni in materia di idrocarburi e di risorse minerarie ed energetiche e dei relativi impianti alla Direzione generale per la sicurezza anche ambientale delle attività minerarie ed energetiche -Ufficio nazionale minerario per gli idrocarburi e le georisorse (DGS-UNMIG ex DGRME);

VISTO il decreto del Ministro dello Sviluppo Economico del 30 settembre 2016, annotato dall'Ufficio Centrale di Bilancio nel registro decreti al n. 16629 del 7 ottobre 2016, con il quale è stata ricostituita la Commissione per gli Idrocarburi e le Risorse minerarie -CIRM, per la durata di tre anni dall'entrata in vigore del decreto medesimo;

VISTO il decreto del Ministro dello Sviluppo Economico del 24 febbraio 2017 recante "Individuazione degli uffici dirigenziali di livello non generale" del Ministero in cui sono stati ridefiniti i compiti e le funzioni delle divisioni della Direzione generale per la sicurezza anche ambientale delle attività minerarie ed energetiche -Ufficio nazionale minerario per gli idrocarburi e le georisorse (DGS-UNMIG ex DGRME);

VISTO il decreto del Presidente del Consiglio dei Ministri di nomina della Dr.ssa Emilia Masiello quale Direttore generale della DGS-UNMIG, sottoscritto dal Ministro per la Pubblica Amministrazione il 19/02/2019 e registrato presso la Corte dei Conti Ufficio Controlli Atti MiSE e MiPAAF il 13 marzo 2019, n. 192;

VISTO il decreto del Presidente del Consiglio dei Ministri di nomina della Dr.ssa Sara Romano quale Direttore generale della DGSAIE, sottoscritte dal Ministro per la Pubblica Amministrazione il 19/02/2019 e registrato presso la Corte dei Conti Ufficio Controlli Atti MiSE e MiPAAF il 13 marzo 2019, n. 199;

CONSIDERATO che la CIRM opera per singole Sezioni competenti per specifiche tematiche: Sezione a) con compiti tecnico-consultivi per lo svolgimento delle attività di ricerca e coltivazione di risorse minerarie, Sezione b) con

compiti relativi alla sicurezza delle attività di ricerca e coltivazione e Sezione c) con compiti relativi alla determinazione e versamento delle aliquote di prodotto della coltivazione;

CONSIDERATO che, in base ai cambiamenti intervenuti negli Uffici dirigenziali di livello generale della DGS-UNMIG e della DGSAIE, si è ritenuto opportuno aggiornare la composizione delle sezioni a), b) e c) della Commissione per gli idrocarburi e le risorse minerarie;

DECRETA:

Art.1

(Costituzione della Commissione per gli idrocarburi e le risorse minerarie -CIRM)

1. La Sezione a) della Commissione per gli idrocarburi e le risorse minerarie, di cui all'articolo 1 comma 3 del decreto del Presidente della Repubblica 14 maggio 2007, n. 78, è così costituita:

- Presidente: dott.ssa Emilia Maria MASIELLO -Direttore Generale della DGS-UNMIG;
- Vicepresidente: ing. Arnaldo VIOTO -Dirigente della Divisione IV della DGS-UNMIG;
- Componente: avv. Alessandra BRUNI -designata dall'Avvocatura dello Stato;
- Componente: dott.ssa Paola PICONE -Dirigente della Divisione I della DGS-UNMIG;
- Componente: ing. Silvia GRANDI -Dirigente della Divisione VI della DGS-UNMIG;
- Componente: ing. Vincenzo CORREGGIA -Dirigente della Divisione V della DGS-UNMIG;

Ulteriori componenti della Sezione a), in base a quanto disposto dall'art. 1, comma 5, del D.P.R. n. 78/2007 sono:

- Componente: dott. Eutizio VITTORI -Funzionario dell'Istituto Superiore per la Protezione e la Ricerca Ambientale (ISPRA);
- Componente: dott.ssa Carmela BILANZONE -Funzionario del Ministero dell'Ambiente e Tutela del Territorio e del Mare;
- Componente: prof. Luigi SAMBUELLI -Ordinario di Geofisica applicata -designato dal Ministero dell'Istruzione, dell'Università e della Ricerca;
- Componente: prof. Massimiliano BARCHI -Ordinario di Geologia strutturale -designato dal Ministero dell'Istruzione, dell'Università e della Ricerca;
- Componente: prof. Carlo DOGLIONI -Ordinario di Geologia strutturale -designato dal Ministero dell'Istruzione, dell'Università e della Ricerca;
- Componente: prof. Ezio MESINI -Ordinario del settore idrocarburi e fluidi di sottosuolo designato dal Ministero dell'Istruzione, dell'Università e della Ricerca.

2. La Sezione b) della Commissione per gli idrocarburi e le risorse minerarie, di cui all'articolo 1 del decreto del Presidente della Repubblica 14 maggio 2007, n. 78, è così costituita:

- Presidente: dott.ssa Emilia Maria MASIELLO -Direttore Generale della DGS-UNMIG;
- Vicepresidente: ing. Vincenzo CORREGGIA -Dirigente della Divisione V della DGS-UNMIG;
- Componente: avv. Alessandra BRUNI -designata dall'Avvocatura dello Stato;
- Componente: dott.ssa Paola PICONE -Dirigente della Divisione I della DGS-UNMIG;
- Componente: ing. Silvia GRANDI -Dirigente della Divisione VI della DGS-UNMIG;

Ulteriori componenti della Sezione b), in base a quanto disposto dall'art. 1, comma 6, del D.P.R. n. 78/2007 sono:

- Componente: C.P. Pietro PREZIOSI -Dirigente del Ministero dei Trasporti e delle Infrastrutture;
- Componente: ing. Giancarlo GIACCHETTA -Dirigente dell'UNMIG di Bologna;
- Componente: ing. Marcello SARALLI -Dirigente dell'UNMIG di Roma;
- Componente: ing. Arnaldo VIOTO -Dirigente dell'UNMIG di Napoli;
- Componente: arch. Marcella IMBRISCO -Dirigente del Dipartimento dei Vigili del Fuoco, del Soccorso Pubblico e della Difesa Civile -Ministero dell'Interno;
- Componente: dott.ssa Maria Filomena MARTINO -Dirigente della Polizia di Stato Ministero dell'Interno;
- Componente: Capitano di Fregata Antonio BIGNONE -Ufficiale superiore del Ministero della Difesa -Marina;
- Componente: dott.ssa Maria Paola BOGLIOLO -Rappresentante dell'Istituto Nazionale per l'Assicurazione contro gli Infortuni sul Lavoro (INAIL);
- Componente: prof. Antonio CAMPANILE -Ordinario del settore Costruzioni e impianti navali e marini - designato dal Ministero dell'Istruzione, dell'Università e della Ricerca;
- Componente: ing. Leonardo BRUNORI -Rappresentante del Registro Italiano Navale;
- Componente: ing. Marcello DELL'ORSO -Funzionario della DGS-UNMIG;
- Componente: ing. Michele GIORDANO -Regione Basilicata -Rappresentante della Conferenza Stato-Regioni;
- Componente: dott.ssa Francesca MESSINA -Regione Lombardia -Rappresentante della Conferenza Stato-Regioni.



3. La Sezione c) della Commissione per gli idrocarburi e le risorse minerarie, di cui all'articolo 1 del decreto del Presidente della Repubblica 14 maggio 2007, n. 78, è così costituita:

- Presidente: dott.ssa Rosaria ROMANO -Direttore Generale della DGSAIE;
- Vicepresidente: dott. Carlo LANDOLFI -Dirigente della Divisione VII della DGSAIE;
- Componente: avv. Alessandra BRUNI -designata dall'Avvocatura dello Stato;
- Componente: dott. Alessandro SERRA -Dirigente della Divisione VI della DGSAIE;
- Componente: ing. Liliana PANEI -Dirigente della Divisione V della DGSAIE;
- Componente: Guido DI NAPOLI -Dirigente della Divisione IV della DGSAIE.

Ulteriori componenti della Sezione c), in base a quanto disposto dall'art. 1, comma 7, del D.P.R. n. 78/2007 sono:

- Componente: ing. Arnaldo VIOTO -Dirigente dell'UNMIG di Napoli;
- Componente: ing. Giancarlo GIACCHETTA -Dirigente dell'UNMIG di Bologna;
- Componente: ing. Marcello SARALLI -Dirigente dell'UNMIG di Roma;
- Componente: dott.ssa Rosanna LANUZZA -Dirigente del Ministero dell'Economia e delle Finanze;
- Componente: ing. Rita MANCUSO -Funzionario della DGSAIE, esperto in materia di economia delle fonti energetiche.

4. Ai sensi del comma 9 dell'articolo 1 del D.P.R. n. 78/2007, i Presidenti della CIRM possono, per singole tematiche, chiamare a far parte di una Sezione della CIRM anche altri esperti in specifiche discipline, nei limiti previsti dal predetto comma.

5. Ai sensi del comma 8 del D.P.R. n. 78/2007, alle riunioni di ciascuna Sezione CIRM partecipano di volta in volta i rappresentanti della regione interessata, con spese a carico dell'amministrazione regionale.

#### Art. 2 (Segreteria)

1. Per lo svolgimento delle attività di competenza, la CIRM dispone di una segreteria con funzioni di supporto organizzativo composta dalla dott.ssa Arianna Cofini, in servizio presso la DGS-UNMIG, e dall'ing. Emanuele Basilio o, in caso di assenza, dal dott. Mileto Rigido, entrambi in servizio presso la DGSAIE.

#### Art.3 (Decorrenza e durata)

1. Le Sezioni a), b) e c) della Commissione per gli idrocarburi e le risorse minerarie, così come costituite con il presente decreto, durano in carica fino al 30 settembre 2019, data di scadenza delle Sezioni della CIRM di cui al decreto ministeriale 30 settembre 2016 citato nelle premesse.

Il presente decreto è trasmesso agli Organi di controllo per il seguito di competenza e pubblicato sul Bollettino Ufficiale per gli Idrocarburi e Georisorse (BUIG).

Roma, 2 aprile 2019

*Il Ministro: DI MAIO*

## MERCATO DEL GAS NATURALE

### LEGGI E DECRETI

NUMERO DI PUBBLICAZIONE: 40

#### **Decreto Ministeriale 17 aprile 2019**

**Modifica alla composizione del Comitato tecnico di emergenza e monitoraggio del sistema del gas di cui al Decreto Ministeriale 20 settembre 2017.**

#### IL MINISTRO DELLO SVILUPPO ECONOMICO

VISTO il decreto legislativo 23 maggio 2000, n. 164, e successive modifiche e integrazioni, che all'articolo 28, commi 2 e 3, dispone che il Ministero dell'industria del commercio e dell'artigianato (ora Ministero dello sviluppo economico) provvede alla sicurezza del sistema nazionale del gas anche mediante specifici indirizzi con la finalità di salvaguardare la continuità e la sicurezza degli approvvigionamenti, e può adottare misure temporanee di salvaguardia necessarie a ridurre gravi rischi per la sicurezza e in caso di crisi nel mercato dell'energia;

VISTO l'articolo 1 comma 7, lettera q) e comma 8, lettera b), punto 1) della legge 23 agosto 2004, n. 239, che dispone che sono esercitati dallo Stato, anche avvalendosi dell'Autorità per l'energia elettrica e il gas, attualmente Autorità di Regolazione per Energia Reti e Ambiente, i seguenti compiti e funzioni:

- l'adozione di misure temporanee di salvaguardia della continuità della fornitura, in caso di crisi del mercato dell'energia o di gravi rischi per la sicurezza della collettività o per l'integrità delle apparecchiature e degli impianti del sistema energetico;

- l'adozione di indirizzi alle imprese che svolgono attività di trasporto, dispacciamento sulla rete nazionale e rigassificazione di gas naturale e di disposizioni ai fini dell'utilizzo, in caso di necessità, degli stoccaggi strategici nonché la stipula delle relative convenzioni e la fissazione di regole per il dispacciamento in condizioni di emergenza e di obblighi di sicurezza;

VISTO il Regolamento (UE) 2017/1938 del Parlamento europeo e del Consiglio del 25 ottobre 2017, concernente misure volte a garantire la sicurezza dell'approvvigionamento di gas e che abroga il regolamento (UE) n. 994/2010;

VISTO il decreto del Ministro delle attività produttive (ora Ministro dello sviluppo economico) in data 26 settembre 2001, pubblicato nella Gazzetta Ufficiale della Repubblica italiana n. 235 del 9.10.2001, mediante il quale sono stati emanati indirizzi per la gestione delle eventuali emergenze che dovessero presentarsi durante il funzionamento del sistema nazionale del gas e che, all'articolo 8, comma 1, istituisce presso lo stesso Ministero il Comitato tecnico di emergenza e monitoraggio del sistema del gas (CTEM);

VISTO l'articolo 1, comma 1, del decreto del Ministro dello sviluppo economico del 31 maggio 2017, che ha modificato la composizione del Comitato di cui al citato decreto ministeriale 26 settembre 2001;

VISTO il decreto del Ministro dello sviluppo economico del 20 settembre 2017 che ha ricostituito il CTEM per la durata di un triennio, con decorrenza 20 settembre 2017 e scadenza 20 settembre 2020;

VISTO il decreto del Ministro dello sviluppo economico del 10 luglio 2018 che ha modificato i rappresentanti nel CTEM;

VISTA la comunicazione pervenuta in data 26 novembre 2018 di designazione dell'ing. Maurizio Zangrandi quale rappresentante del terminale di rigassificazione della Società GNL Italia SpA, in sostituzione dell'ing. Vittorio Musazzi;

VISTA la comunicazione pervenuta in data 31 gennaio 2019 di designazione dell'ing. Gianluca Zonta quale rappresentante della Società Infrastrutture Trasporto Gas SpA, in sostituzione dell'ing. Ezio Nini;

VISTA la comunicazione del 14 febbraio 2019 di designazione dell'ing. Vittorio Musazzi come ulteriore nominativo per la carica di membro sostituto della Società Snam Rete Gas SpA;

VISTO il DPCM del 19.2.2019, registrato alla Corte dei Conti il 13.3.2019, n. 199 di nomina della D.ssa Rosaria Romano a direttore generale della Direzione Generale per la sicurezza dell'approvvigionamento e per le infrastrutture energetiche - DGSAIE;

VISTO il DPCM del 19.2.2019, registrato alla Corte dei Conti il 13.3.2019, n. 193 di nomina dell'ing. Gilberto Dialuce a direttore generale della Direzione Generale per il mercato elettrico, le rinnovabili e l'efficienza energetica, il nucleare - DGMEREEN;

CONSIDERATO che, ai sensi dell'articolo 1, comma 1 del decreto del Ministro dello sviluppo economico del 31 maggio 2017, il presidente del CTEM è il direttore generale della Direzione generale per la sicurezza dell'approvvigionamento e per le infrastrutture energetiche,

DECRETA

Articolo 1

1. La composizione del Comitato tecnico di emergenza e monitoraggio del sistema del gas, rinnovato con decreto del Ministro dello sviluppo economico del 20 settembre 2017, e modificato nella sua composizione con decreto 10 luglio 2018, è così aggiornata:

- Presidente: dott.ssa Rosaria Romano - Direttore Generale della DGSAIE; in caso di assenza o impedimento è sostituita dall'ing. Liliana Panei;
- ing. Gilberto Dialuce – Direttore Generale della DGMEREEN, rappresentante della medesima direzione e, in caso di assenza o impedimento, sostituito dal dott. Fabio Ferrini o ing. Katia Petrillo;
- ing. Maurizio Zangrandi - per la Società GNL Italia SpA; in caso di assenza o impedimento è sostituito dall'ing. Giuseppe Vareschi della stessa Società;
- ing. Gianluca Zonta - per la Società Infrastrutture Trasporto Gas SpA; in caso di assenza o impedimento è sostituito dalla dr.ssa Alberta Aimola della stessa Società;
- ing. Vittorio Musazzi –per la Società Snam Rete Gas SpA in qualità di ulteriore membro sostituito dell'ing. Gianluca Zonta.

2. Il Comitato di cui al presente decreto non comporta oneri a carico del bilancio dello Stato e non è annoverabile tra quelli assoggettabili al controllo di legittimità dell'Ufficio Centrale del Bilancio ai sensi degli art. 2,5, e 6 del d.lgs. n. 123/2011.

Il presente decreto è pubblicato nel Bollettino ufficiale degli idrocarburi e delle georisorse.

Roma, 17.4.2019

*Il Ministro: DI MAIO*

## DISPOSIZIONI E COMUNICATI

NUMERO DI PUBBLICAZIONE: 41

### **Comunicato Ministeriale 14 maggio 2019**

**Indice QE 2018 - Decreto legislativo n. 625/1996 - articolo 19, comma 5-bis. - Quota energetica costo materia prima del gas naturale per produzioni registrate nel 2018.**

#### DIREZIONE GENERALE PER LA SICUREZZA DELL'APPROVVIGIONAMENTO E LE INFRASTRUTTURE ENERGETICHE

Con riferimento all'anno 2018, ai fini dell'applicazione dell'articolo 19, comma 5-bis, del decreto legislativo 25 novembre 1996, n. 625, si comunica ai produttori di gas naturale che l'Autorità di regolazione per energia, reti e ambiente (ARERA - ex AEEGSI) ha comunicato a questo Ministero i valori trimestrali dell'indice QE (espressi in euro/GJ), calcolati a tale specifico fine, come di seguito dettagliati:

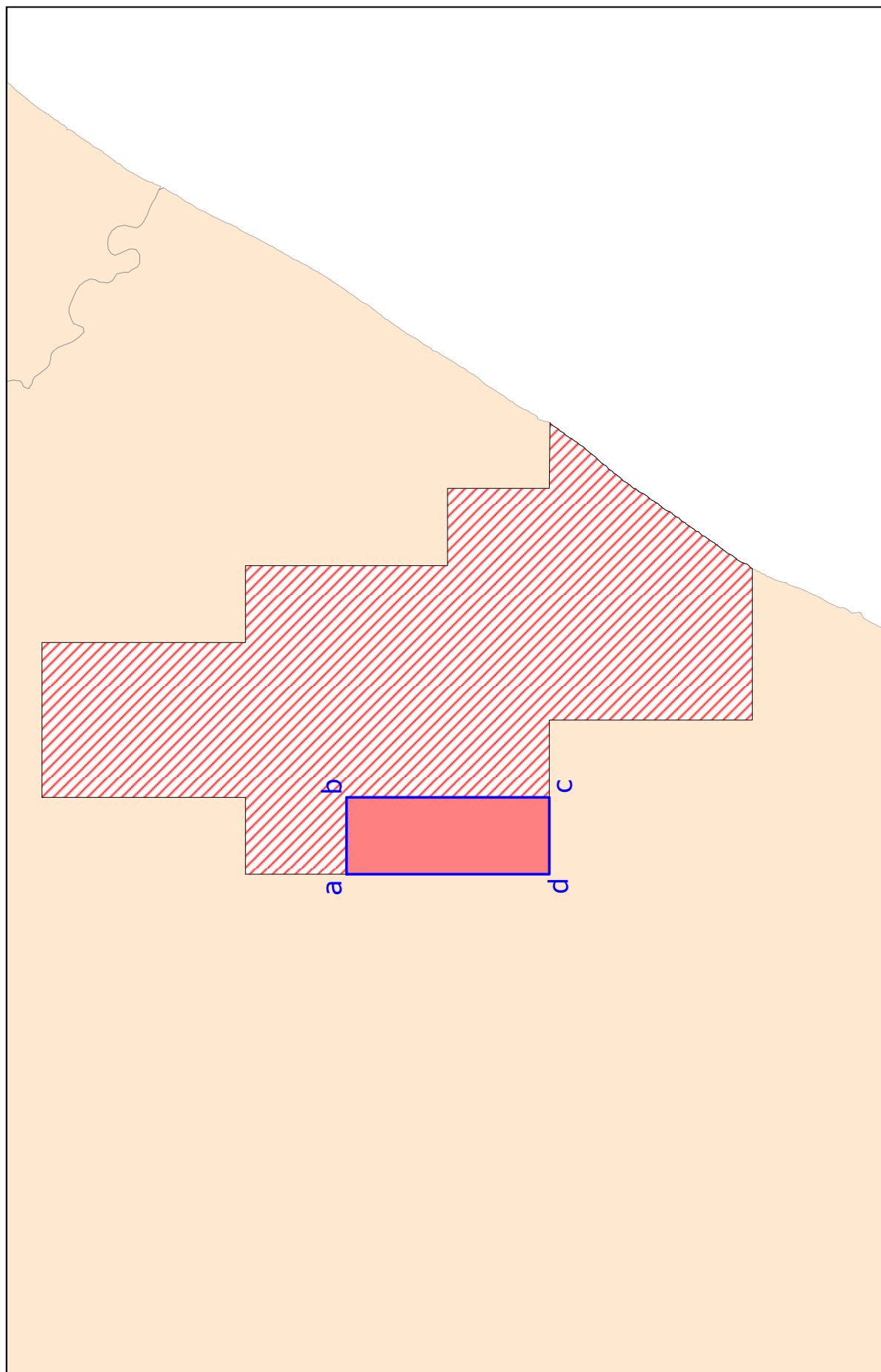
1 Gennaio - 31 Marzo 2018	5,240273 Euro/GJ
1 Aprile- 30 Giugno 2018	5,259637 Euro/GJ
1 Luglio- 30 Settembre 2018	5,944934 Euro/GJ
1 Ottobre - 31 Dicembre 2018	6,528535 Euro/GJ

Pertanto, per la corresponsione delle aliquote dovute per le produzioni di idrocarburi gassosi ottenute nell'anno 2018, i titolari delle concessioni di coltivazione utilizzeranno quale valore unitario dell'aliquota la media aritmetica dei valori trimestrali dell'indice QE sopra riportati, pari a 5,743345 euro/GJ.

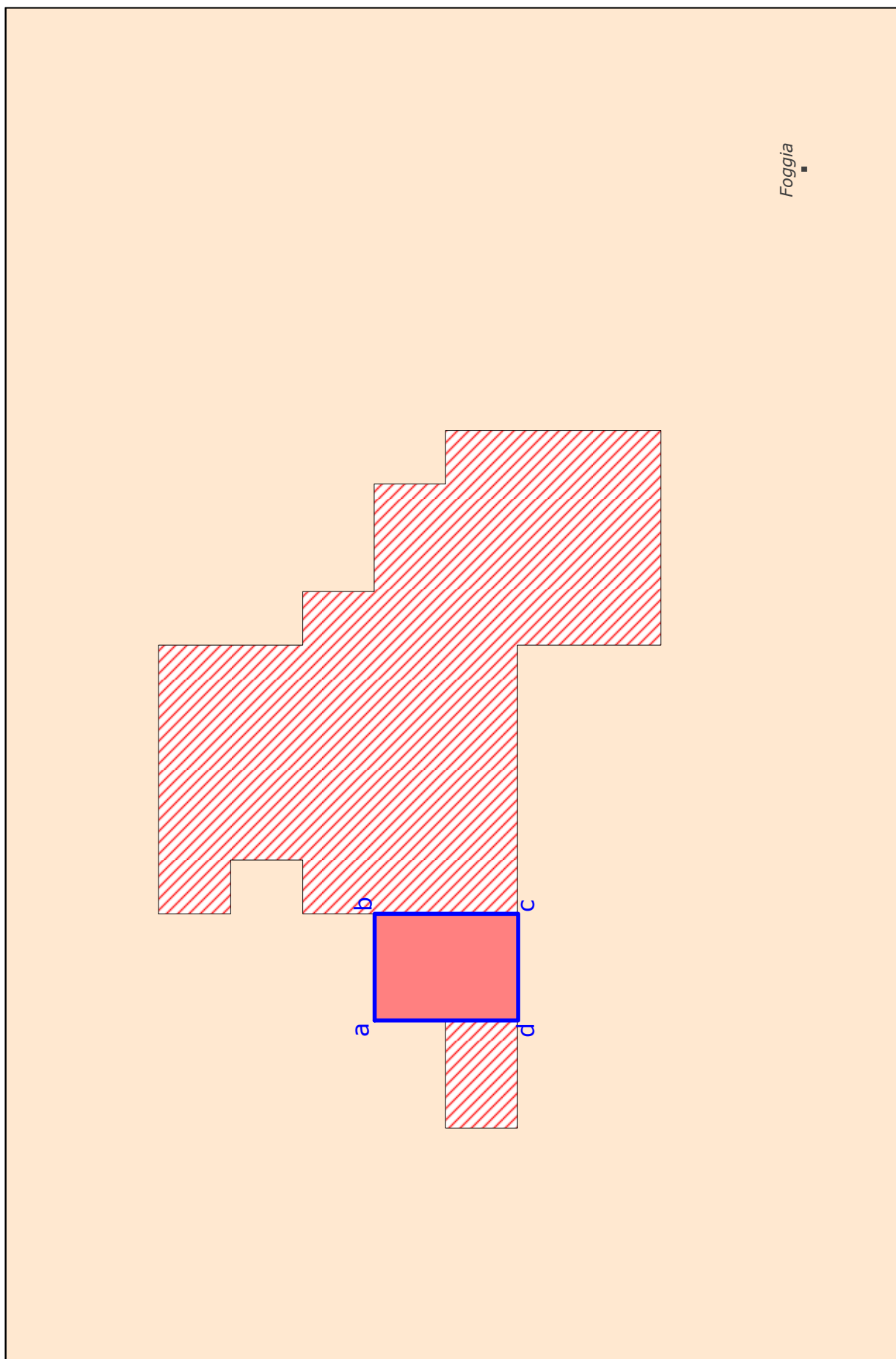
Roma 14 maggio 2019

*Il Direttore Generale: ROMANO*

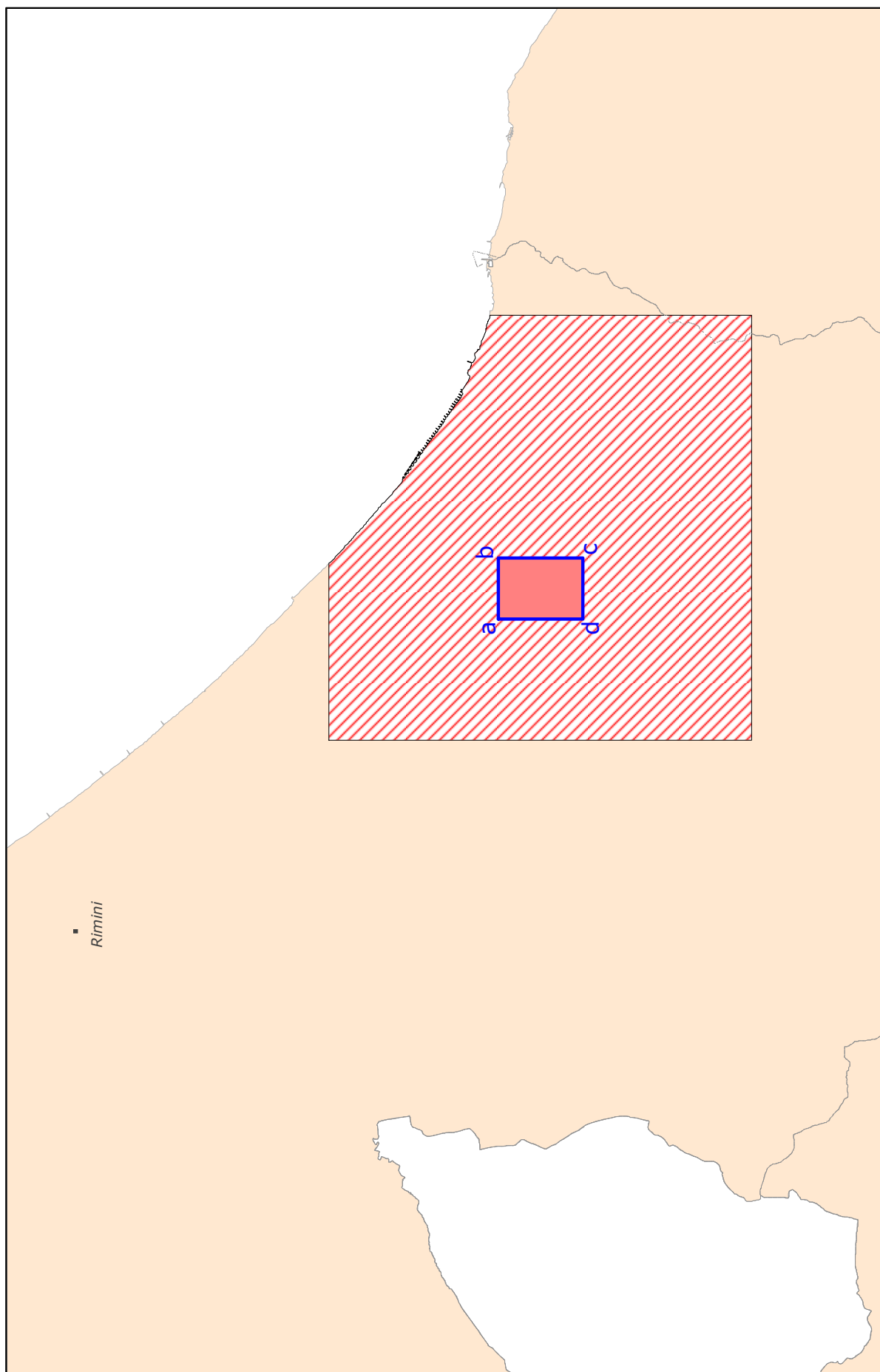
## **PIANI TOPOGRAFICI**



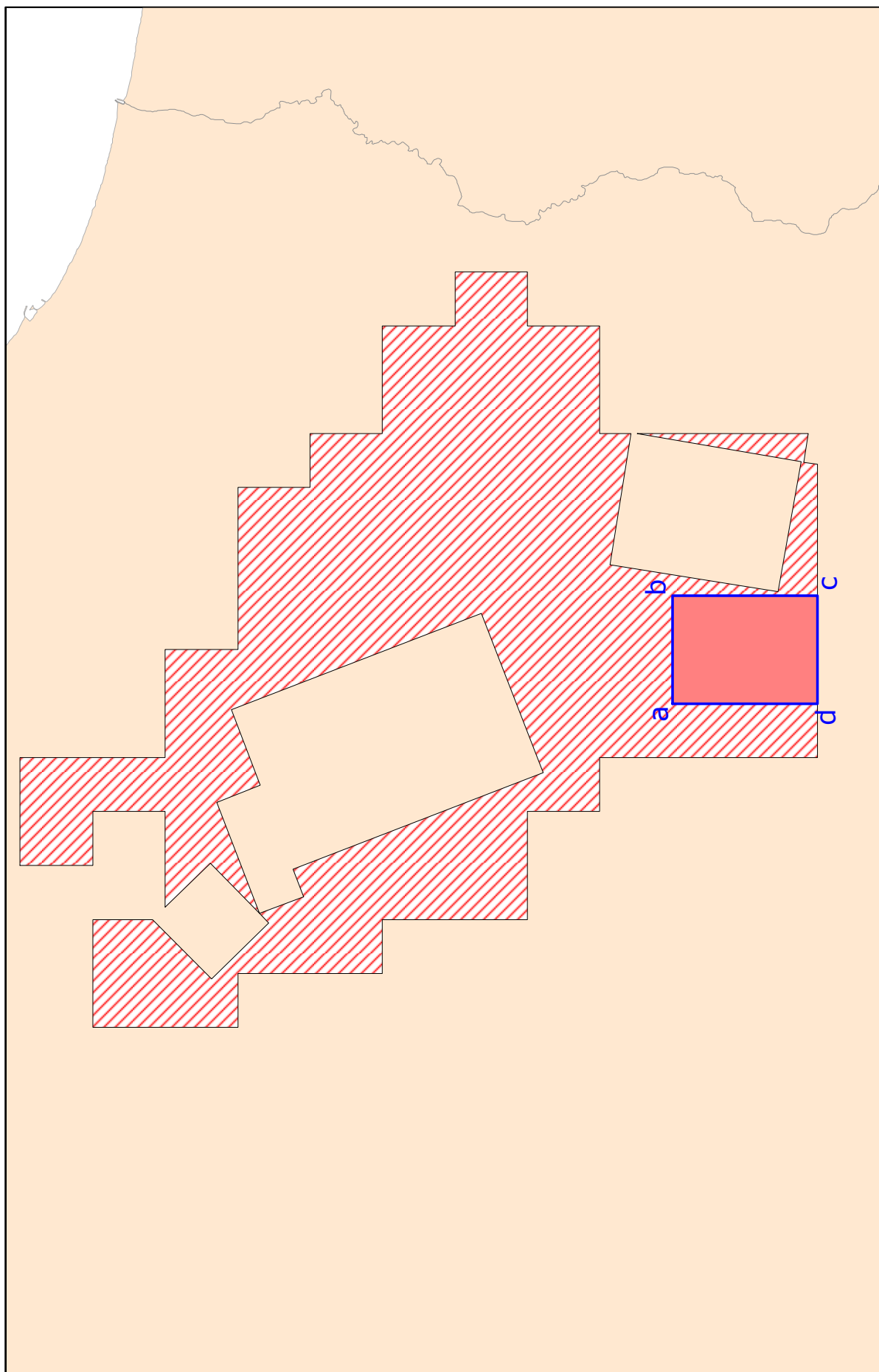
**Tav. 1 - Concessione di coltivazione S. TEODORO**



**Tav. 2 - Concessione di coltivazione MASSERIE PETRILLI**

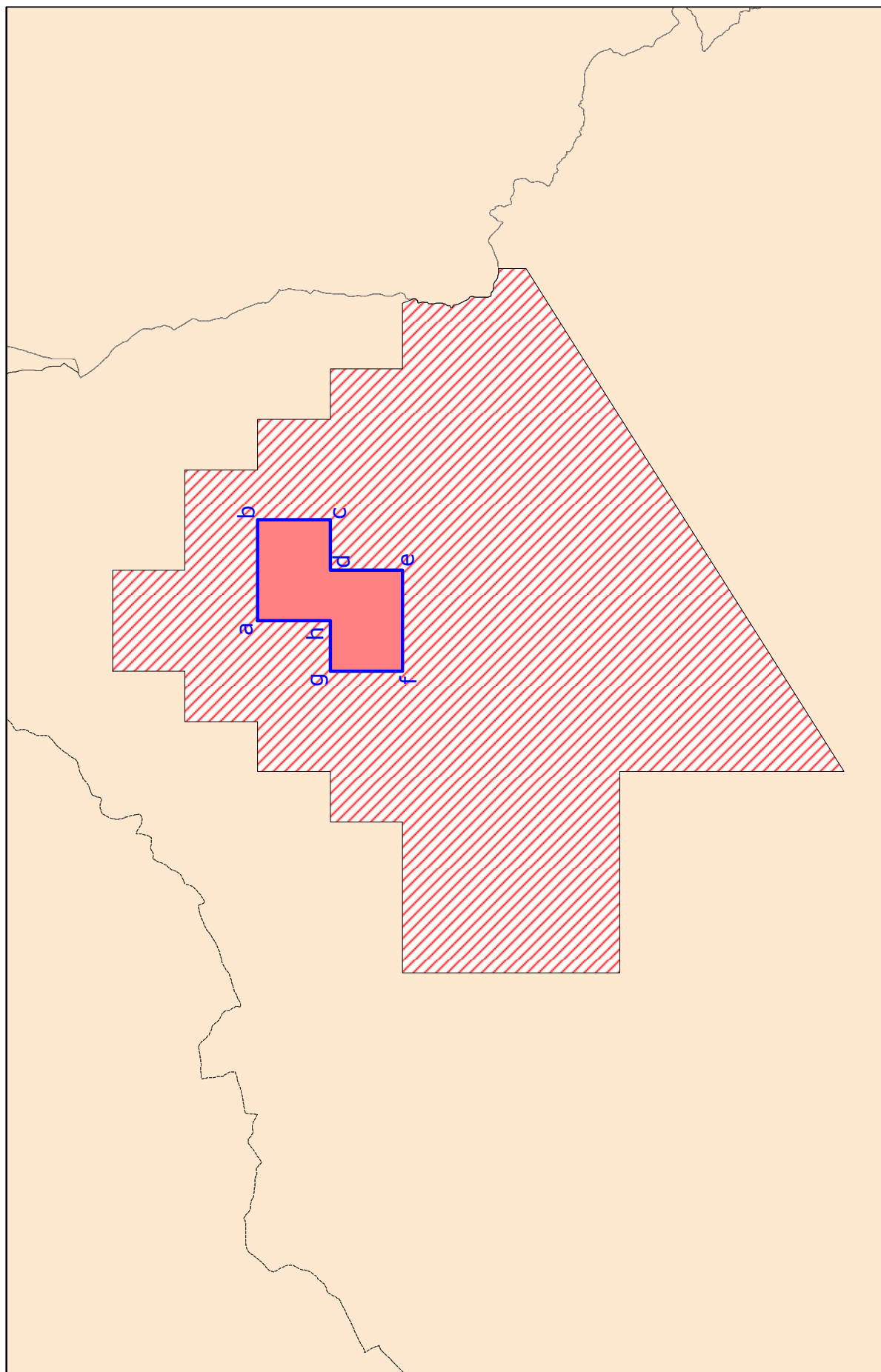


**Tav. 3 - Concessione di coltivazione MISANO ADRIATICO**

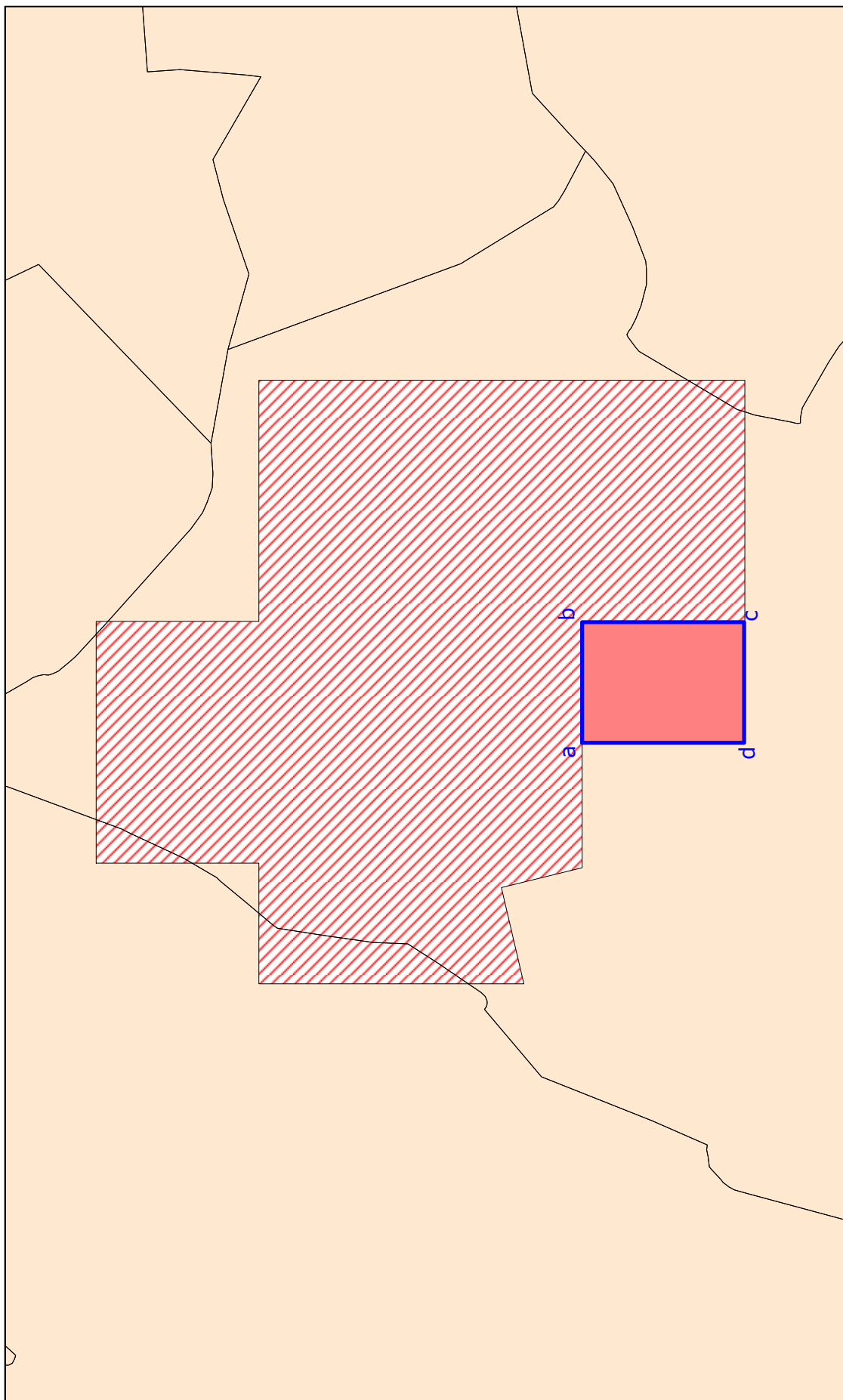


**Tav. 4 - Concessione di coltivazione TORRENTE CIGNO**





**Tav. 5 - Concessione di coltivazione S. ANDREA**



**Tav. 6 - Concessione di coltivazione VALLE DEL ROVELLO**

## **ELENCHI**

**ELENCO DELLE ISTANZE**

L'elenco delle istanze è pubblicato in formato elettronico sul sito web dell'UNMIG all'indirizzo:  
**<http://unmig.mise.gov.it>**

**ISTANZE PER IL CONFERIMENTO DI TITOLI MINERARI - Aggiornamento 31/maggio/2019**

**ISTANZE DI PERMESSO DI PROSPEZIONE IN MARE**

---

**d 1 B.P.-SP**

BUIG: LV-2      ARRIVO: 26/01/2011      AREA: 13700 km2      FOGLI IIM: 1505      ZONA A  
 RICHIEDENTI: Spectrum Geo Limited      ZONA B

---

**d 1 F.P.-SP**

BUIG: LV-2      ARRIVO: 26/01/2011      AREA: 16210 km2      FOGLI IIM: 1504      ZONA B  
 RICHIEDENTI: Spectrum Geo Limited      ZONA D  
 ZONA F

---

**d 2 E.P.-TG**

BUIG: LVIII-7      ARRIVO: 26/06/2014      AREA: 20200 km2      FOGLI IIM: 432      ZONA E  
 RICHIEDENTI: TGS-NOPEC Geophysical Company ASA

---

**d 2 F.P.-PG**

BUIG: LV-6      ARRIVO: 31/05/2011      AREA: 14200 km2      FOGLI IIM: 1504      ZONA B  
 RICHIEDENTI: Petroleum Geo Service Asia Pacific      ZONA D  
 ZONA F

---

**d 3 F.P.-SC**

BUIG: LVIII-6      ARRIVO: 19/05/2014      AREA: 4025 km2      FOGLI IIM: 920      ZONA F  
 RICHIEDENTI: Schlumberger Italiana

**ISTANZE DI PERMESSO DI RICERCA IN TERRAFERMA**

---

**AGNONE**

BUIG: LI-8      ARRIVO: 26/07/2007      AREA: 747,4 km2      FOGLI IGM: 153-154      ABRUZZO  
 RICHIEDENTI: RockHopper Italia      MOLISE

---

**ANZI**

BUIG: XLIX-10      ARRIVO: 01/09/2005      AREA: 117,4 km2      FOGLI IGM: 199      BASILICATA  
 RICHIEDENTI: Eni

---

**BROLA**

BUIG: LVII-12      ARRIVO: 19/11/2013      AREA: 164,2 km2      FOGLI IGM: 88      EMILIA ROMAGNA  
 RICHIEDENTI: Aleanna Italia

---

**CAROVILLI**

BUIG: XLVI-4      ARRIVO: 01/03/2002      AREA: 564,1 km2      FOGLI IGM: 153-161      MOLISE  
 RICHIEDENTI: Aleanna Italia

---

**CASE CAPOZZI**

BUIG: LVI-5      ARRIVO: 02/04/2012      AREA: 423,7 km2      FOGLI IGM: 173-174      CAMPANIA  
 RICHIEDENTI: Delta Energy

---

**CASTELLO**

BUIG: LIII-8      ARRIVO: 31/07/2009      AREA: 199,35 km2      FOGLI IGM: 31-32      LOMBARDIA  
 RICHIEDENTI: Mac Oil

---

**CASTIGLIONE DI CERVIA**

BUIG: LVII-5      ARRIVO: 22/04/2013      AREA: 191,8 km2      FOGLI IGM: 89-100      EMILIA ROMAGNA  
 RICHIEDENTI: Exploenergy

---

**CIPRESSI**

BUIG: XLIX-12      ARRIVO: 29/11/2005      AREA: 144,43 km2      FOGLI IGM: 140-141      ABRUZZO  
 RICHIEDENTI: Eni  
 Gas Plus Italiana

---

**CORROPOLI**

BUIG: XLVIII-1      ARRIVO: 01/10/2004      AREA: 172,3 km2      FOGLI IGM: 133-134      ABRUZZO  
 RICHIEDENTI: RockHopper Civita      MARCHE

**ISTANZE PER IL CONFERIMENTO DI TITOLI MINERARI - Aggiornamento 31/maggio/2019**

**CORZANO**

BUIG: LVI-4    ARRIVO: 14/03/2012    AREA: 173,5 km2    FOGLI IGM: 46-47    LOMBARDIA  
 RICHIEDENTI:    Exploenergy

**FIORENZUOLA D'ARDA**

BUIG: LII-8    ARRIVO: 31/07/2008    AREA: 535,2 km2    FOGLI IGM: 60-61-72-73    EMILIA ROMAGNA  
 RICHIEDENTI:    Mac Oil

**FONTANA VILLANELLA**

BUIG: LVII-2    ARRIVO: 08/01/2013    AREA: 98,29 km2    FOGLI IGM: 163    PUGLIA  
 RICHIEDENTI:    Aleanna Italia

**FONTE DELLA VIGNA**

BUIG: LI-4    ARRIVO: 28/03/2007    AREA: 56,1 km2    FOGLI IGM: 212-222    CALABRIA  
 RICHIEDENTI:    Total E&P Italia

**FONTEVIVO**

BUIG: LX-1    ARRIVO: 19/12/2015    AREA: 411,4 km2    FOGLI IGM: 73    EMILIA ROMAGNA  
 RICHIEDENTI:    Pengas Italiana

**FORAPANE**

BUIG: LV-3    ARRIVO: 28/02/2011    AREA: 24,53 km2    FOGLI IGM: 163    PUGLIA  
 RICHIEDENTI:    Delta Energy

**1 FRUSCI**

BUIG: XLI-8    ARRIVO: 15/07/1997    AREA: 237,13 km2    FOGLI IGM: 187 199    BASILICATA  
 RICHIEDENTI:    Eni

**GALLIA**

BUIG: LVIII-1    ARRIVO: 20/12/2013    AREA: 135,6 km2    FOGLI IGM: 58    LOMBARDIA  
 RICHIEDENTI:    Aleanna Italia

**GROTTE DEL SALICE**

BUIG: XLIV-3    ARRIVO: 01/02/2000    AREA: 118,14 km2    FOGLI IGM: 211    BASILICATA  
 RICHIEDENTI:    Shell Italia E&P

**GUSSOLA**

BUIG: LX-1    ARRIVO: 19/12/2015    AREA: 354,1 km2    FOGLI IGM: 61-62    LOMBARDIA  
 RICHIEDENTI:    Pengas Italiana

**IL CONVENTO**

BUIG: LI-4    ARRIVO: 28/03/2007    AREA: 412,8 km2    FOGLI IGM: 155    MOLISE  
 RICHIEDENTI:    Compagnia Generale Idrocarburi    PUGLIA

**IL PERITO**

BUIG: LV-3    ARRIVO: 28/02/2011    AREA: 91,39 km2    FOGLI IGM: 201    BASILICATA  
 RICHIEDENTI:    Delta Energy

**LA BICOCCA**

BUIG: LVI-6    ARRIVO: 28/05/2012    AREA: 155,5 km2    FOGLI IGM: 175-187    BASILICATA  
 RICHIEDENTI:    Delta Energy

**LA CAPRIOLA**

BUIG: LVI-5    ARRIVO: 02/04/2012    AREA: 188,1 km2    FOGLI IGM: 201    BASILICATA  
 RICHIEDENTI:    Delta Energy

**LA CERASA**

BUIG: XLIX-10    ARRIVO: 01/09/2005    AREA: 75,86 km2    FOGLI IGM: 199    BASILICATA  
 RICHIEDENTI:    Shell Italia E&P

**LA RISORTA**

BUIG: XLIX-7    ARRIVO: 30/06/2005    AREA: 296,6 km2    FOGLI IGM: 65-77    EMILIA ROMAGNA  
 RICHIEDENTI:    Northsun Italia    VENETO

**ISTANZE PER IL CONFERIMENTO DI TITOLI MINERARI - Aggiornamento 31/maggio/2019**

**LA STEFANINA**

BUIG: LVIII-11 ARRIVO: 29/10/2014 AREA: 139,72 km2 FOGLI IGM: 89 EMILIA ROMAGNA  
 RICHIEDENTI: Aleanna Resources LLC

**1 MASSERIA LA ROCCA**

BUIG: XLII-1 ARRIVO: 22/12/1997 AREA: 13,06 km2 FOGLI IGM: 199 BASILICATA  
 RICHIEDENTI: Eni  
 RockHopper Italia  
 Total E&P Italia

**MONTE CAVALLO**

BUIG: XLIX-10 ARRIVO: 01/09/2005 AREA: 211,9 km2 FOGLI IGM: 199-210 BASILICATA  
 RICHIEDENTI: Shell Italia E&P CAMPANIA

**MONTE LI FOI**

BUIG: LII-1 ARRIVO: 31/12/2007 AREA: 140,7 km2 FOGLI IGM: 187-199 BASILICATA  
 RICHIEDENTI: Eni

**1 MURO LUCANO**

BUIG: XL-12 ARRIVO: 27/11/1996 AREA: 111,9 km2 FOGLI IGM: 186-187 BASILICATA  
 RICHIEDENTI: Italmin Exploration CAMPANIA

**OLIVETO LUCANO**

BUIG: XLII-11 ARRIVO: 08/10/1998 AREA: 188,23 km2 FOGLI IGM: 200 BASILICATA  
 RICHIEDENTI: Total E&P Italia

**PALAZZO SAN GERVASIO**

BUIG: L-4 ARRIVO: 29/03/2006 AREA: 469,9 km2 FOGLI IGM: 187-188 BASILICATA  
 RICHIEDENTI: Aleanna Resources LLC

**PIETRA SPACCATA**

BUIG: LV-3 ARRIVO: 28/02/2011 AREA: 333,3 km2 FOGLI IGM: 162-173 CAMPANIA  
 RICHIEDENTI: Delta Energy

**PIGNOLA**

BUIG: XLIX-10 ARRIVO: 01/09/2005 AREA: 54,83 km2 FOGLI IGM: 199 BASILICATA  
 RICHIEDENTI: Shell Italia E&P

**POSTA DEL GIUDICE**

BUIG: L-2 ARRIVO: 31/01/2006 AREA: 113,6 km2 FOGLI IGM: 163 PUGLIA  
 RICHIEDENTI: Apennine Energy

**RENO CENTESE**

BUIG: LVI-4 ARRIVO: 14/03/2012 AREA: 435,7 km2 FOGLI IGM: 75-76 EMILIA ROMAGNA  
 RICHIEDENTI: Exploenergy

**ROCCA SUSELLA**

BUIG: LVI-1 ARRIVO: 28/12/2011 AREA: 668,7 km2 FOGLI IGM: 70-71 LOMBARDIA  
 RICHIEDENTI: Aleanna Italia PIEMONTE

**S. GRATO**

BUIG: LII-10 ARRIVO: 08/09/2008 AREA: 171,3 km2 FOGLI IGM: 46-59-60 LOMBARDIA  
 RICHIEDENTI: Mac Oil

**S. VENERE**

BUIG: L-7 ARRIVO: 22/06/2006 AREA: 73,12 km2 FOGLI IGM: 141 ABRUZZO  
 RICHIEDENTI: Gas Plus Italiana  
 Società Adriatica Idrocarburi

**SAN BUONO**

BUIG: LI-8 ARRIVO: 26/07/2007 AREA: 736,3 km2 FOGLI IGM: 147-148-153- ABRUZZO  
 RICHIEDENTI: RockHopper Italia MOLISE

**ISTANZE PER IL CONFERIMENTO DI TITOLI MINERARI - Aggiornamento 31/maggio/2019**

**SAN FELE**

BUIG: LII-2 ARRIVO: 02/01/2008 AREA: 142,9 km2 FOGLI IGM: 187 BASILICATA  
 RICHIEDENTI: Eni

**SAN PATRIZIO**

BUIG: LV-1 ARRIVO: 30/12/2010 AREA: 205,8 km2 FOGLI IGM: 88 EMILIA ROMAGNA  
 RICHIEDENTI: Aleanna Italia

**SAN ROCCO**

BUIG: L-7 ARRIVO: 15/06/2006 AREA: 67,75 km2 FOGLI IGM: 148 ABRUZZO  
 RICHIEDENTI: Compagnia Generale Idrocarburi

**SANTA MARIA DEL PIANO**

BUIG: -1 ARRIVO: 17/11/2018 AREA: 68,35 km2 FOGLI IGM: 73-85 EMILIA ROMAGNA  
 RICHIEDENTI: Pengas Italiana

**SATRIANO DI LUCANIA**

BUIG: XLIX-10 ARRIVO: 22/09/2005 AREA: 104,3 km2 FOGLI IGM: 199 BASILICATA  
 RICHIEDENTI: Eni

**SCIASCITIELLO**

BUIG: LVII-2 ARRIVO: 08/01/2013 AREA: 90,21 km2 FOGLI IGM: 174-174 PUGLIA  
 RICHIEDENTI: Aleanna Italia

**SERRA DEI GATTI**

BUIG: L-2 ARRIVO: 31/01/2006 AREA: 121,8 km2 FOGLI IGM: 163-174 PUGLIA  
 RICHIEDENTI: Canoel Italia

**SIGNORELLA**

BUIG: LIV-3 ARRIVO: 28/02/2010 AREA: 82,11 km2 FOGLI IGM: 155-163 PUGLIA  
 RICHIEDENTI: Vittorito Petroleum

**SOLFARA MARE**

BUIG: LII-12 ARRIVO: 27/11/2008 AREA: 337 km2 FOGLI IGM: 230 CALABRIA  
 RICHIEDENTI: Apennine Energy

**TEMPA LA PETROSA**

BUIG: LI-4 ARRIVO: 28/03/2007 AREA: 412,1 km2 FOGLI IGM: 200-211 BASILICATA  
 RICHIEDENTI: Total E&P Italia CALABRIA

**TORRE DEL FERRO**

BUIG: LVI-3 ARRIVO: 22/02/2012 AREA: 118 km2 FOGLI IGM: 221-222-229- CALABRIA  
 RICHIEDENTI: Apennine Energy

**VILLA CARBONE**

BUIG: L-5 ARRIVO: 28/04/2006 AREA: 68,12 km2 FOGLI IGM: 140-133 ABRUZZO  
 RICHIEDENTI: Canoel Italia  
 Gas Plus Italiana

**VILLA MAZZAROSA**

BUIG: L-4 ARRIVO: 31/03/2006 AREA: 13,4 km2 FOGLI IGM: 134-141 ABRUZZO  
 RICHIEDENTI: RockHopper Italia

**ZANZA**

BUIG: LVII-12 ARRIVO: 05/11/2013 AREA: 4,89 km2 FOGLI IGM: 76 EMILIA ROMAGNA  
 RICHIEDENTI: Aleanna Resources LLC  
 Petrorep Italiana

**ISTANZE DI PERMESSO DI RICERCA IN MARE**

**d 28 G.R.-AG**

BUIG: LIII-4 ARRIVO: 25/03/2009 AREA: 456,5 km2 FOGLI IIM: 917 ZONA G  
 RICHIEDENTI: Edison E&P  
 Eni



**ISTANZE PER IL CONFERIMENTO DI TITOLI MINERARI - Aggiornamento 31/maggio/2019**

**d 30 G.R.-NP**

BUIG: LIII-7 ARRIVO: 30/06/2009 AREA: 279,7 km2 FOGLI IIM: 917 ZONA G  
 RICHIEDENTI: Northern Petroleum Ltd

**d 33 G.R.-AG**

BUIG: LIII-7 ARRIVO: 26/06/2009 AREA: 120,9 km2 FOGLI IIM: 917 ZONA G  
 RICHIEDENTI: Edison E&P  
 Eni

**d 60 F.R.-NP**

BUIG: L-4 ARRIVO: 01/03/2006 AREA: 741,8 km2 FOGLI IIM: 921 ZONA F  
 RICHIEDENTI: Northern Petroleum Ltd

**d 61 F.R.-NP**

BUIG: L-7 ARRIVO: 01/06/2006 AREA: 720,6 km2 FOGLI IIM: 921 ZONA F  
 RICHIEDENTI: Northern Petroleum Ltd

**d 65 F.R.-NP**

BUIG: LIII-5 ARRIVO: 30/04/2009 AREA: 729,3 km2 FOGLI IIM: 921 ZONA F  
 RICHIEDENTI: Northern Petroleum Ltd

**d 66 F.R.-NP**

BUIG: LIII-5 ARRIVO: 30/04/2009 AREA: 711,6 km2 FOGLI IIM: 921 ZONA F  
 RICHIEDENTI: Northern Petroleum Ltd

**d 67 F.R.-AG**

BUIG: LIII-7 ARRIVO: 30/06/2009 AREA: 441,5 km2 FOGLI IIM: 920 ZONA F  
 RICHIEDENTI: Eni

**d 79 F.R.-EN**

BUIG: LV-4 ARRIVO: 24/03/2011 AREA: 748,7 km2 FOGLI IIM: 919 ZONA F  
 RICHIEDENTI: Aleanna Italia

**d 80 F.R.-GP**

BUIG: LVII-9 ARRIVO: 27/08/2013 AREA: 744,8 km2 FOGLI IIM: 921 ZONA F  
 RICHIEDENTI: Global Petroleum Limited

**d 81 F.R.-GP**

BUIG: LVII-9 ARRIVO: 27/08/2013 AREA: 749,9 km2 FOGLI IIM: 921 ZONA F  
 RICHIEDENTI: Global Petroleum Limited

**d 82 F.R.-GP**

BUIG: LVII-9 ARRIVO: 27/08/2013 AREA: 745,7 km2 FOGLI IIM: 921 ZONA F  
 RICHIEDENTI: Global Petroleum Limited

**d 83 F.R.-GP**

BUIG: LVII-9 ARRIVO: 27/08/2013 AREA: 745,3 km2 FOGLI IIM: 921 ZONA F  
 RICHIEDENTI: Global Petroleum Limited

**d 84 F.R.-EL**

BUIG: LVII-9 ARRIVO: 28/08/2013 AREA: 729,2 km2 FOGLI IIM: 920 ZONA F  
 RICHIEDENTI: Edison E&P

**d 92 F.R.-EN**

BUIG: LVIII-3 ARRIVO: 04/02/2014 AREA: 748,7 km2 FOGLI IIM: 919 ZONA F  
 RICHIEDENTI: Aleanna Italia

**d 149 D.R.-NP**

BUIG: L-10 ARRIVO: 01/09/2006 AREA: 264,4 km2 FOGLI IIM: 921 ZONA D  
 RICHIEDENTI: Northern Petroleum Ltd ZONA F

**d 171 A.R.-AG**

BUIG: LVII-8 ARRIVO: 26/07/2013 AREA: 343,5 km2 FOGLI IIM: 923 ZONA A  
 RICHIEDENTI: Eni

## ISTANZE PER IL CONFERIMENTO DI TITOLI MINERARI - Aggiornamento 31/maggio/2019

### d 173 A.R.-AD

BUIG: LVII-12 ARRIVO: 21/11/2013 AREA: 430,8 km2 FOGLI IIM: 924 ZONA A  
 RICHIEDENTI: Adriatic Oil Plc

### d 363 C.R.-AX

BUIG: LIV-2 ARRIVO: 29/01/2010 AREA: 345,9 km2 FOGLI IIM: 948 ZONA C  
 RICHIEDENTI: Audax Energy ZONA G

### d 503 B.R.-CS

BUIG: LI-5 ARRIVO: 26/04/2007 AREA: 82,61 km2 FOGLI IIM: 923 ZONA B  
 RICHIEDENTI: Apennine Energy

### d 506 B.R.-EN

BUIG: LVIII-7 ARRIVO: 16/06/2014 AREA: 716,4 km2 FOGLI IIM: 923 ZONA B  
 RICHIEDENTI: Aleanna Italia

### d 507 B.R.-EN

BUIG: LVIII-7 ARRIVO: 16/06/2014 AREA: 744,6 km2 FOGLI IIM: 923 ZONA B  
 RICHIEDENTI: Aleanna Italia

### d 508 B.R.-EN

BUIG: LVIII-7 ARRIVO: 16/06/2014 AREA: 695,3 km2 FOGLI IIM: 922 ZONA B  
 RICHIEDENTI: Aleanna Italia

### d 509 B.R.-EN

BUIG: LVIII-7 ARRIVO: 16/06/2014 AREA: 739,5 km2 FOGLI IIM: 922 ZONA B  
 RICHIEDENTI: Aleanna Italia

## ISTANZE DI CONCESSIONE DI COLTIVAZIONE IN TERRAFERMA

### AGOSTA

BUIG: XLVII-1 ARRIVO: 01/09/2003 AREA: 26,93 km2 FOGLI IGM: 77-89 EMILIA ROMAGNA  
 RICHIEDENTI: Eni PERMESSO: VALLI DI COMACCHIO

### COLLE SANTO

BUIG: LIII-3 ARRIVO: 24/02/2009 AREA: 35,72 km2 FOGLI IGM: 146 ABRUZZO  
 RICHIEDENTI: CMI Energia PERMESSO: MONTE PALLANO  
 Intergie

### GRADIZZA

BUIG: LVIII-3 ARRIVO: 07/02/2014 AREA: 21,9 km2 FOGLI IGM: 76 EMILIA ROMAGNA  
 RICHIEDENTI: Aleanna Resources LLC PERMESSO: LA PROSPERA  
 Petrorep Italiana

### SELVA MALVEZZI

BUIG: -1 ARRIVO: 28/05/2018 AREA: 80,68 km2 FOGLI IGM: 88 EMILIA ROMAGNA  
 RICHIEDENTI: Po Valley Operations PTY PERMESSO: PODERE GALLINA

### VALLE DEL MEZZANO

BUIG: -1 ARRIVO: 28/07/2017 AREA: 48,83 km2 FOGLI IGM: 77 EMILIA ROMAGNA  
 RICHIEDENTI: Aleanna Resources LLC PERMESSO: CORTE DEI SIGNORI

## ISTANZE DI CONCESSIONE DI COLTIVAZIONE IN MARE

### d 26 B.C.-AG

BUIG: XXXII-3 ARRIVO: 15/02/1988 AREA: 5,05 km2 FOGLI IIM: 922 ZONA B  
 RICHIEDENTI: Eni PERMESSO: B.R137.AG

### d 35 A.C.-AG

BUIG: XLI-4 ARRIVO: 03/03/1997 AREA: 144,17 km2 FOGLI IIM: 924 ZONA A  
 RICHIEDENTI: Agip PERMESSO: A.R73.AX  
 Stargas Italia  
 Total Italia

## ISTANZE PER IL CONFERIMENTO DI TITOLI MINERARI - Aggiornamento 31/maggio/2019

### d 40 A.C.-PY

BUIG: LIX-9 ARRIVO: 06/08/2015 AREA: 65,89 km2 FOGLI IIM: 924 ZONA A  
 RICHIEDENTI: Po Valley Operations PTY PERMESSO: A.R94.PY

## ISTANZE DI RIATTRIBUZIONE DI GIACIMENTI MARGINALI

### SAN GERVASIO RIATTRIBUZIONE

BUIG: LVI-4 ARRIVO: 23/03/2012 AREA: 77,45 km2 FOGLI IGM: LOMBARDIA  
 RICHIEDENTI: Sogemont

### TORRENTE VULGANO RIATTRIBUZIONE

BUIG: LIV-12 ARRIVO: 09/11/2010 AREA: 41,75 km2 FOGLI IGM: PUGLIA  
 RICHIEDENTI: Canoel Italia

## ISTANZE DI CONCESSIONE DI STOCCAGGIO

### BAGNOLO MELLA STOCCAGGIO

BUIG: LI-10 ARRIVO: 17/09/2007 AREA: 24,07 km2 FOGLI IGM: 47 LOMBARDIA  
 RICHIEDENTI: GSEI  
 Retragas  
 Storengy S.A.

### POGGIOFIORITO STOCCAGGIO

BUIG: LI-11 ARRIVO: 26/10/2007 AREA: 10,18 km2 FOGLI IGM: 147 ABRUZZO  
 RICHIEDENTI: Gas Plus Italiana

### SAN BENEDETTO STOCCAGGIO

BUIG: LI-10 ARRIVO: 14/09/2007 AREA: 15,07 km2 FOGLI IGM: 133 MARCHE  
 RICHIEDENTI: Gas Plus Storage  
 Gaz de France International - Acea

### SINARCA STOCCAGGIO

BUIG: L-7 ARRIVO: 15/06/2006 AREA: 20,43 km2 FOGLI IGM: 154 MOLISE  
 RICHIEDENTI: Edison Stoccaggio  
 Gas Plus Italiana

## ISTANZE DI PERMESSO DI RICERCA IN SICILIA

In Sicilia, per la sola terraferma, in virtù dello statuto speciale della regione, la competenza normativa e amministrativa è completamente autonoma.  
 I dati riportati sono forniti dal competente ufficio regionale.

### BIANCAVILLA

BUIG: LIII-7 ARRIVO: 12/06/2009 AREA: 74 km2 FOGLI IIM: 238 SICILIA  
 RICHIEDENTI: Eni Mediterranea Idrocarburi

### CASE LA ROCCA

BUIG: LVII-5 ARRIVO: 03/04/2013 AREA: 80 km2 FOGLI IIM: 244 SICILIA  
 RICHIEDENTI: Irmínio

### CONTRADA GIARDINELLO

BUIG: LIV-2 ARRIVO: 04/01/2010 AREA: 380,4 km2 FOGLI IIM: 240 SICILIA  
 RICHIEDENTI: Eni Mediterranea Idrocarburi

### COSTA DEL SOLE

BUIG: LIV-1 ARRIVO: 18/12/2009 AREA: 41,52 km2 FOGLI IIM: 272 SICILIA  
 RICHIEDENTI: Apennine Energy

### ENNA

BUIG: XLI-8 ARRIVO: 04/07/1997 AREA: 467,5 km2 FOGLI IIM: 223 SICILIA  
 RICHIEDENTI: Italmin Exploration

### GOLD

BUIG: LII-11 ARRIVO: 17/10/2008 AREA: 748,82 km2 FOGLI IIM: 236 SICILIA  
 RICHIEDENTI: F.M.G. Srl

## ISTANZE PER IL CONFERIMENTO DI TITOLI MINERARI - Aggiornamento 31/maggio/2019

### LEBRINO

BUIG: XLIV-12 ARRIVO: 02/11/2000 AREA: 310 km2 FOGLI IIM: 230 SICILIA  
 RICHIEDENTI: Italmin Exploration

### MASSERIA FRISELLA

BUIG: LV-9 ARRIVO: 17/08/2011 AREA: 681,66 km2 FOGLI IIM: 258 SICILIA  
 RICHIEDENTI: Aleanna Italia

### PETRALIA SOPRANA

BUIG: LII-5 ARRIVO: 09/04/2008 AREA: 727,5 km2 FOGLI IIM: 235 SICILIA  
 RICHIEDENTI: Eni Mediterranea Idrocarburi

### TORRENTE RIZZUTO

BUIG: LV-10 ARRIVO: 15/09/2011 AREA: 692,04 km2 FOGLI IIM: 243 SICILIA  
 RICHIEDENTI: Mac Oil

## ISTANZE DI CONCESSIONE DI COLTIVAZIONE IN SICILIA

In Sicilia, per la sola terraferma, in virtù dello statuto speciale della regione, la competenza normativa e amministrativa è completamente autonoma.  
 I dati riportati sono forniti dal competente ufficio regionale.

### BONINCONTRO

BUIG: I-2 ARRIVO: 01/01/1957 AREA: 32,3 km2 FOGLI IIM: SICILIA  
 RICHIEDENTI: Petrex Italia

### CINQUEVIE

BUIG: I-2 ARRIVO: 01/01/1957 AREA: 71 km2 FOGLI IIM: SICILIA  
 RICHIEDENTI: Eni Mediterranea Idrocarburi

### PIANO LUPO

BUIG: I-2 ARRIVO: 01/01/1957 AREA: 61,57 km2 FOGLI IIM: SICILIA  
 RICHIEDENTI: Eni Mediterranea Idrocarburi

## ISTANZE DI PERMESSO DI RICERCA DI RISORSE GEOTERMICHE

### 5 ANGLONA

BUIG: LV-7 ARRIVO: 24/06/2011 AREA: 300 km2 FOGLI IGM: SARDEGNA  
 RICHIEDENTI: Unione Comuni Anglona

### ARLENA DI CASTRO

BUIG: LV-9 ARRIVO: 02/08/2011 AREA: 46,6 km2 FOGLI IGM: LAZIO  
 RICHIEDENTI: Futuro Energia

### BAGNI ODDINI

BUIG: LV-1 ARRIVO: 29/12/2010 AREA: 7,87 km2 FOGLI IGM: SARDEGNA  
 RICHIEDENTI: INI Fabi

### BOCCEA

BUIG: LV-8 ARRIVO: 07/07/2011 AREA: 94,6 km2 FOGLI IGM: LAZIO  
 RICHIEDENTI: Geothermics Italy

### CAMPO GEOTERMICO EOLIANO

BUIG: LIII-6 ARRIVO: 25/05/2009 AREA: 102,4 km2 FOGLI IGM: 244 SICILIA  
 RICHIEDENTI: K Energy

### CAMPO GEOTERMICO GERBINI

BUIG: LIII-6 ARRIVO: 25/05/2009 AREA: 165 km2 FOGLI IGM: 269 SICILIA  
 RICHIEDENTI: K Energy

### CAMPO GEOTERMICO PANTELLERIA

BUIG: LIII-6 ARRIVO: 25/05/2009 AREA: 2,5 km2 FOGLI IGM: SICILIA  
 RICHIEDENTI: K Energy

### CAMPO GEOTERMICO SCIACCA

BUIG: LIII-6 ARRIVO: 25/05/2009 AREA: 460 km2 FOGLI IGM: 266 SICILIA  
 RICHIEDENTI: K Energy

**ISTANZE PER IL CONFERIMENTO DI TITOLI MINERARI - Aggiornamento 31/maggio/2019**

**CASALINO**

BUIG: LVI-8 ARRIVO: 02/07/2012 AREA: 25,4 km2 FOGLI IGM: LAZIO  
 RICHIEDENTI: Malalbergo S.r.l.

**CASANOVA**

BUIG: LX-3 ARRIVO: 01/02/2016 AREA: 35,07 km2 FOGLI IGM: TOSCANA  
 RICHIEDENTI: Sorgenia Geothermal

**CASTRO**

BUIG: LVI-8 ARRIVO: 16/07/2012 AREA: 20,3 km2 FOGLI IGM: LAZIO  
 RICHIEDENTI: Malalbergo S.r.l.

**CELLENO**

BUIG: LVI-8 ARRIVO: 10/07/2012 AREA: 124,2 km2 FOGLI IGM: LAZIO  
 RICHIEDENTI: Geoenergy

**6 CENTENO**

BUIG: LV-9 ARRIVO: 17/08/2011 AREA: 30,3 km2 FOGLI IGM: LAZIO  
 RICHIEDENTI: Sorgenia Geothermal TOSCANA

**COLLI ALBANI**

BUIG: LVI-4 ARRIVO: 07/03/2012 AREA: 84,6 km2 FOGLI IGM: LAZIO  
 RICHIEDENTI: Tombelle

**CUGLIERI**

BUIG: LII-11 ARRIVO: 28/10/2008 AREA: 121,7 km2 FOGLI IGM: SARDEGNA  
 RICHIEDENTI: Exergia Toscana

**FIUMICINO**

BUIG: LV-1 ARRIVO: 13/12/2010 AREA: 75 km2 FOGLI IGM: LAZIO  
 RICHIEDENTI: ETA Tecnologie Avanzate

**4 FORMELLO**

BUIG: LIV-12 ARRIVO: 10/11/2010 AREA: 115,06 km2 FOGLI IGM: LAZIO  
 RICHIEDENTI: Power Field

**GARDA SUD**

BUIG: LVI-1 ARRIVO: 21/12/2011 AREA: 115 km2 FOGLI IGM: LOMBARDIA  
 RICHIEDENTI: Garda Uno

**GROTTE DI CASTRO**

BUIG: LV-6 ARRIVO: 03/05/2011 AREA: 72,12 km2 FOGLI IGM: LAZIO  
 RICHIEDENTI: Power Field

**LA PIANACCIA**

BUIG: LX-3 ARRIVO: 01/02/2016 AREA: 32,63 km2 FOGLI IGM: TOSCANA  
 RICHIEDENTI: Sorgenia Geothermal

**2 LA RICCIA**

BUIG: LV-6 ARRIVO: 26/05/2011 AREA: 37 km2 FOGLI IGM: LAZIO  
 RICHIEDENTI: Iterna

**LAGO DI ALBANO**

BUIG: LIV-12 ARRIVO: 22/11/2010 AREA: 145,39 km2 FOGLI IGM: LAZIO  
 RICHIEDENTI: Tombelle

**LAGO DI BOLSENA**

BUIG: LV-1 ARRIVO: 07/12/2010 AREA: 156,23 km2 FOGLI IGM: LAZIO  
 RICHIEDENTI: Tombelle UMBRIA

**LAGO DI BRACCIANO**

BUIG: LIV-12 ARRIVO: 08/11/2010 AREA: 70 km2 FOGLI IGM: LAZIO  
 RICHIEDENTI: Tombelle

## ISTANZE PER IL CONFERIMENTO DI TITOLI MINERARI - Aggiornamento 31/maggio/2019

<b>5</b>	<b>MARTIS</b>	BUIG: LV-7 RICHIEDENTI: Geoenergy	ARRIVO: 09/06/2011	AREA: 278,5 km2	FOGLI IGM:	SARDEGNA
	<b>MOLETTA</b>	BUIG: LV-7 RICHIEDENTI: Iterna	ARRIVO: 21/06/2011	AREA: 15 km2	FOGLI IGM:	LAZIO
<b>4</b>	<b>MONTE AGUZZO</b>	BUIG: LV-2 RICHIEDENTI: Steam	ARRIVO: 28/01/2011	AREA: 140,5 km2	FOGLI IGM:	LAZIO
	<b>MONTE FUMAIOLO</b>	BUIG: LVI-12 RICHIEDENTI: Malalbergo S.r.l.	ARRIVO: 29/11/2012	AREA: 51,7 km2	FOGLI IGM:	LAZIO
<b>3</b>	<b>MONTEROSI</b>	BUIG: LIV-12 RICHIEDENTI: Power Field	ARRIVO: 10/11/2010	AREA: 158,17 km2	FOGLI IGM:	LAZIO
<b>6</b>	<b>PONTE RIGO</b>	BUIG: LV-7 RICHIEDENTI: Iterna	ARRIVO: 10/06/2011	AREA: 30 km2	FOGLI IGM:	LAZIO TOSCANA
	<b>S. MARIA DI SALA</b>	BUIG: LVI-8 RICHIEDENTI: Malalbergo S.r.l.	ARRIVO: 16/07/2012	AREA: 12,7 km2	FOGLI IGM:	LAZIO
<b>2</b>	<b>SABATINI SUD</b>	BUIG: LV-6 RICHIEDENTI: Steam	ARRIVO: 16/05/2011	AREA: 56,3 km2	FOGLI IGM:	LAZIO
<b>1</b>	<b>SACROFANO A</b>	BUIG: LV-11 RICHIEDENTI: Svolta Geotermica S.r.l.	ARRIVO: 29/10/2011	AREA: 35 km2	FOGLI IGM:	LAZIO
<b>1</b>	<b>SACROFANO B</b>	BUIG: LVI-5 RICHIEDENTI: Power Field	ARRIVO: 02/04/2012	AREA: 35 km2	FOGLI IGM:	LAZIO
<b>5</b>	<b>SEDINI</b>	BUIG: LV-7 RICHIEDENTI: Geoenergy	ARRIVO: 09/06/2011	AREA: 296,18 km2	FOGLI IGM:	SARDEGNA
<b>3</b>	<b>SUTRI</b>	BUIG: LIV-12 RICHIEDENTI: Steam	ARRIVO: 20/11/2010	AREA: 101,9 km2	FOGLI IGM:	LAZIO
	<b>TUSCANIA</b>	BUIG: LVI-1 RICHIEDENTI: Futuro Energia	ARRIVO: 19/12/2011	AREA: 71,2 km2	FOGLI IGM:	LAZIO

## ISTANZE DI CONCESSIONE DI COLTIVAZIONE DI RISORSE GEOTERMICHE

### ABBADIA SAN SALVATORE

BUIG: -1      ARRIVO:                      AREA: 2,52 km2      FOGLI IGM:                      TOSCANA  
RICHIEDENTI: Enel UNG

### MILIA

BUIG: LVI-5      ARRIVO: 24/04/2012      AREA: 25,11 km2      FOGLI IGM:                      TOSCANA  
RICHIEDENTI: Enel Green Power                      PERMESSO: MACCHIA AL TORO

**ISTANZE PER IL CONFERIMENTO DI TITOLI MINERARI - Aggiornamento 31/maggio/2019**

**ISTANZE DI PERMESSO DI RICERCA DI RISORSE GEOTERMICHE  
FINALIZZATO ALLA SPERIMENTAZIONE DI IMPIANTI PILOTA**

**CASA DEL CORTO**

BUIG: LV-12 ARRIVO: 25/11/2011 AREA: 5,04 km<sup>2</sup> FOGLI IIM: 129 TOSCANA  
 RICHIEDENTI: Svolta Geotermica S.r.l.

**CASTEL GIORGIO-TORRE ALFINA**

BUIG: LV-8 ARRIVO: 19/07/2011 AREA: 22,71 km<sup>2</sup> FOGLI IIM: 129-130 LAZIO  
 RICHIEDENTI: ITW-LKW Geotermia Italia UMBRIA

**CASTELNUOVO**

BUIG: LVII-5 ARRIVO: 29/04/2013 AREA: 7,49 km<sup>2</sup> FOGLI IIM: 119-120 TOSCANA  
 RICHIEDENTI: RGT-Rete Geotermica Toscana

**CORTOLLA**

BUIG: LV-9 ARRIVO: 24/08/2011 AREA: 22,54 km<sup>2</sup> FOGLI IIM: 112 TOSCANA  
 RICHIEDENTI: R.T.I. Renewem - Co.Svi.G.

**FORIO**

BUIG: LVI-3 ARRIVO: 20/02/2012 AREA: 36,78 km<sup>2</sup> FOGLI IIM: 183-184 CAMPANIA  
 RICHIEDENTI: IschiaGeoTermia

**LATERA**

BUIG: LX-10 ARRIVO: 09/09/2016 AREA: 37,76 km<sup>2</sup> FOGLI IIM: 136 LAZIO  
 RICHIEDENTI: Latera Sviluppo

**LUCIGNANO**

BUIG: LV-9 ARRIVO: 24/08/2011 AREA: 15,02 km<sup>2</sup> FOGLI IIM: 120 TOSCANA  
 RICHIEDENTI: Lucignano Pilot Project S.r.l.

**MONTENERO**

BUIG: LVI-3 ARRIVO: 27/02/2012 AREA: 30,19 km<sup>2</sup> FOGLI IIM: 129 TOSCANA  
 RICHIEDENTI: Gesto Italia

**SCARFOGLIO**

BUIG: LVI-8 ARRIVO: 17/07/2012 AREA: 22,34 km<sup>2</sup> FOGLI IIM: 184 CAMPANIA  
 RICHIEDENTI: Geoelectric

**SERRACONA**

BUIG: LIX-12 ARRIVO: 10/11/2015 AREA: 15 km<sup>2</sup> FOGLI IIM: 120 TOSCANA  
 RICHIEDENTI: Graziella Green Power

**ISTANZE DI LICENZA DI ESPLORAZIONE PER LO STOCCAGGIO DI BLOSSIDO  
DI CARBONIO**

**SIBILLA**

BUIG: LVI-3 ARRIVO: 03/02/2012 AREA: 218,14 km<sup>2</sup> FOGLI IIM: 923 ZONA B  
 RICHIEDENTI: Independent Gas Management

### **ELENCO DEI TITOLI VIGENTI**

L'elenco dei titoli vigenti è pubblicato in formato elettronico sul sito web dell'UNMIG all'indirizzo:  
**<http://unmig.mise.gov.it>**

#### **Anno 2019 – BUIG LXIII**

##### **Permessi di ricerca cancellati dall'elenco dei titoli vigenti nel corso dell'anno 2019.**

Nessuno

##### **Concessioni di coltivazione cancellate dall'elenco dei titoli nel corso dell'anno 2019.**

1. TRESIGALLO – Scadenza naturale - BUIG Anno LXIII n. 3
2. FONTE SAN DAMIANO – Scadenza naturale – BUIG Anno LXIII n. 4
3. MANCHE DI CIMALIA – Scadenza naturale – BUIG Anno LXIII n. 4

#### **Anno 2018 – BUIG LXII**

##### **Permessi di ricerca cancellati dall'elenco dei titoli vigenti nel corso dell'anno 2018.**

4. COLLE DELLA GUARDIA – Decreto di decadenza del titolare e cessazione del permesso di ricerca 29/12/2017 – BUIG Anno LXII n. 1
5. SCARPIZZOLO – Decreto di decadenza del titolare e cessazione del permesso di ricerca 29/12/2017 – BUIG Anno LXII n.1
6. COLFELICE – Scadenza naturale - BUIG Anno LXII n. 2
7. MONTE NEGRO – Scadenza naturale - BUIG Anno LXII n. 2
8. MONTEMARCIANO – Scadenza naturale - BUIG Anno LXII n. 2
9. PESCOENNATARO – Scadenza naturale - BUIG Anno LXII n. 2
10. VILLA GIGLI – Scadenza naturale - BUIG Anno LXII n. 2
11. MOLINO – Scadenza naturale - BUIG Anno LXII n. 3
12. OPERA - Scadenza naturale - BUIG Anno LXII n. 3
13. TORRENTE NURE - Scadenza naturale - BUIG Anno LXII n. 5
14. B.R269.GC – Scadenza naturale - BUIG Anno LXII n. 6
15. CROCETTA - Scadenza naturale - BUIG Anno LXII n. 6
16. MONTELURO - Scadenza naturale - BUIG Anno LXII n. 6
17. PANNOCCIA – Scadenza naturale – BUIG Anno LXII n. 7
18. ZAPPOLINO – Scadenza naturale – BUIG Anno LXII n. 7
19. TOZZONA – DM di accettazione della rinuncia 7/12/2018 – BUIG Anno LXII n. 12
20. CARISIO – DM di decadenza 24/12/2018 – BUIG Anno LXII n. 12
21. CASALE COCCHI – DM di conferimento della concessione di coltivazione BAGNACAVALLO 7/12/2018 – BUIG Anno LXII n. 12

##### **Concessioni di coltivazione cancellate dall'elenco dei titoli vigenti nel corso dell'anno 2018.**

1. MACCHIA DI PIERNO – Scadenza naturale - BUIG Anno LXII n. 3
2. MONTE VRECCIARO – Scadenza naturale - BUIG Anno LXII n. 3
3. ALFONSINE – Scadenza naturale - BUIG Anno LXII n. 3
4. S. MARIA IMBARO – Scadenza naturale - BUIG Anno LXII n. 3
5. D.C 3.AG – Scadenza naturale - BUIG Anno LXII n. 5



**Anno 2017 – BUIG LXI**

**Permessi di ricerca cancellati dall'elenco dei titoli vigenti nel corso dell'anno 2017.**

1. BOSCO – Scadenza naturale – BUIG Anno LXI n.12
2. BIBBIANO – Scadenza naturale – BUIG Anno LXI n.12
3. CASTELVERDE – Decreto ministeriale di decadenza del 3 luglio 2017 - BUIG Anno LXI n.7
4. COLLE DEI NIDI – Annullamento del decreto di conferimento a seguito sentenza del Consiglio di Stato del 7 giugno 2017 - BUIG Anno LXI n.11
5. DARDAGNOLA – Scadenza naturale – BUIG Anno LXI n.12
6. FAENZA – Scadenza naturale - BUIG Anno LXI n.12
7. MASSERIA MONTAROZZO – Decreto ministeriale di decadenza del 21 novembre 2017 - BUIG Anno LXI n.11
8. POSTA NUOVA – Scadenza naturale - BUIG Anno LXI n.11
9. RECANATI – Scadenza naturale - BUIG Anno LXI n.1
10. RONSECCO – Scadenza naturale - BUIG Anno LXI n.11
11. SASSUOLO – Scadenza naturale - BUIG Anno LXI n.12
12. SAN VINCENZO - Decreto di conferimento su area ridotta della concessione di coltivazione S. ALBERTO del 12 ottobre 2017 - BUIG Anno LXI n.10
13. TORRENTE ACQUA FREDDA – Scadenza naturale - BUIG Anno LXI n.12
14. TORRENTE LA VELLA - Scadenza naturale - BUIG Anno LXI n.12
15. TORRENTE PARMA – Scadenza naturale - BUIG Anno LXI n.12

**Concessioni di coltivazione cancellate dall'elenco dei titoli vigenti nel corso dell'anno 2017.**

1. COLABELLA – Decreto ministeriale di accettazione della rinuncia del 30 gennaio 2017 - BUIG Anno LXI n.11

**INDICE DEI TITOLI MINERARI**

Aggiornamento: 31/maggio/2019

**PERMESSI DI RICERCA DI IDROCARBURI IN TERRAFERMA**

DENOMINAZIONE	CODICE
<b>A</b>	
ABBADIA CERRETO	717
ALIANO	492
<b>B</b>	
BADILE	714
BELGIOIOSO	2107
BOSCONERO	2123
BUCCHIANICO	422
BUGIA	2100
<b>C</b>	
CADELBOSCO DI SOPRA	2112
CALCIO	2113
CARITA'	723
CASCINA ALBERTO	2130
CASCINA GRAZIOSA	2131
CIVITA'	496
CODOGNO	517
CORANA	548
CORTE DEI SIGNORI	683
<b>F</b>	
FANTOZZA	2106
FIUME ANIENE	481
FIUME ARRONNE	523
FOSSO VALDIENNA	437
<b>G</b>	
GRATTASSASSO	2111
<b>J</b>	
JOLANDA DI SAVOIA	688
<b>L</b>	
LA PROSPERA	691
LAGO DEL SALTO	482
<b>M</b>	
MELZO	2125
MONTALBANO	539
MONTE PALLANO	531
MONTOTONE	2122
MUTIGNANO	501
<b>N</b>	
NUSCO	2105
<b>O</b>	
ORTONA	524
<b>P</b>	
PODERE GALLINA	697
PONTE DEI GRILLI	699
PONTE DEL DIAVOLO	698
PORTOMAGGIORE	2114
<b>S</b>	
S. MARIA GORETTI	2129
SAN MARCO	525
SANTA CROCE	2110
SERRA S. BERNARDO	410
SETTECERRI	454
SORA	484
<b>T</b>	
TEANA	485
TEMPA MOLIANO	438
TORRE DEL MORO	2137

TRIGOLO	724
<b>V</b>	
VIGEVANO	460

**PERMESSI DI RICERCA DI IDROCARBURI IN SICILIA**

DENOMINAZIONE	CODICE
<b>C</b>	
CASTRONUOVO	307
<b>F</b>	
FIUME TELLARO	302
FRIDDANI	305
<b>P</b>	
PASSO DI PIAZZA	304
PATERNO'	303
<b>S</b>	
SCICLI	308

**PERMESSI DI RICERCA DI IDROCARBURI IN MARE**

DENOMINAZIONE	CODICE
<b>A</b>	
A.R 78.RC	549
A.R 80.AG	566
A.R 81.FR	570
A.R 87.AG	625
A.R 91.EA	638
A.R 92.EA	639
A.R 93.EA	640
A.R 94.PY	2003
<b>B</b>	
B.R268.RG	671
B.R270.EL	2001
B.R271.EL	2002
B.R272.EL	2004
B.R273.EN	2006
<b>C</b>	
C.R146.NP	668
C.R149.NP	2132
<b>D</b>	
D.R 74.AP	2005
<b>F</b>	
F.R 39.NP	680
F.R 40.NP	681
F.R 41.GM	2135
F.R 42.GM	2136
F.R 43.GM	2138
F.R 44.GM	2139
F.R 45.GM	2140
<b>G</b>	
G.R 13.AG	657
G.R 14.AG	656
G.R 15.PU	667

**CONCESSIONI DI COLTIVAZIONE DI IDROCARBURI IN TERRAFERMA**

DENOMINAZIONE	CODICE
<b>A</b>	
AGLAVIZZA	939
<b>B</b>	
BAGNACAVALLO	943
BAGNOLO MELLA	905
BARIGAZZO	704
BOMBIANA	884
<b>C</b>	
CA' BELLAVISTA	712
CALCIANO	816
CANDELA	789
CANONICA	910
CAPO COLONNE	809
CAPPARUCCIA	933
CASA BALLEANI	731
CASA MAGGI	871
CASA TONETTO	941
CASCINA CASTELLO	934
CASTEGGIO	889
CAVIAGA	890
CIGNONE	891
COLLE DI LAURO	790
COLLE S. GIOVANNI	937
CORTEMAGGIORE	892
<b>D</b>	
DOSSO DEGLI ANGELI	902
<b>F</b>	
FILETTO	788
FIUME TENNA	800
FIUME TRESTE	810
FORNOVO DI TARO	881
<b>G</b>	
GAGGIANO	904
GAGGIOLA	713
GARAGUSO	783
GORGOGNONE	928
GRECCHIA	703
<b>I</b>	
IL SALICE	846
<b>L</b>	
LUCERA	885
<b>M</b>	
MACERATA	829
MAFALDA	828
MANARA	886
MASSERIA ACQUASALSA	798
MASSERIA GROTTAVECCHIA	849
MASSERIA MONACO	836
MASSERIA PETRILLI	868
MASSERIA VERTICCHIO	819
MASSERIA VIORANO	874
MASSIGNANO	877
MELANICO	821
MEZZOCOLLE	936
MIGLIANICO	930
MIRANDOLA	915
MISANO ADRIATICO	858
MOLINAZZO	718
MONTE CANTIERE	845
MONTE CASTELLANO	795

MONTE MORRONE	808
MONTE URANO	867
MONTE VERDESE	870
MONTEARDONE	878
MONTEGRANARO	875
MONTIGNANO	839
<b>N</b>	
NOVA SIRI SCALO	751
<b>O</b>	
ORSINO	834
OVANENGO	908
<b>P</b>	
PECORARO	843
PESSANO	911
PIETRAMALA	926
PIGAZZANO	837
POGGIO CASTIONE	749
POLICORO	859
POMPOSA	888
PONTETIDONE	894
PORTO CIVITANOVA	853
PORTO CORSINI TERRA	916
POZZA	711
<b>Q</b>	
QUARTO	931
<b>R</b>	
RAPAGNANO	938
RAVENNA TERRA	917
RECOLETA	927
RECOVATO	918
<b>S</b>	
S. ALBERTO	942
S. ANDREA	869
S. BENEDETTO DEL TRONTO	826
S. MARIA NUOVA	842
S. MAURO	864
S. TEODORO	857
SALGASTRI	707
SALSOMAGGIORE I	726
SALSOMAGGIORE II	725
SAN BASILE	854
SAN GERVASIO	906
SAN LORENZO	940
SAN MARCO	862
SAN POTITO	920
SANTERNO	924
SCANZANO	865
SEDIA D'ORLANDO	762
SERRA PIZZUTA	802
SETTALA	913
SETTEFINESTRE	841
SILLARO	935
SORESINA	897
SPILAMBERTO	914
STRANGOLAGALLI	785
<b>T</b>	
TEMPA ROSSA	823
TERTIVERI	804
TOMBOLO	850
TORRENTE CELONE	861
TORRENTE CIGNO	856
TORRENTE MENOCCHIA	796
TORRENTE VULGANO	805
TRIGNANO	709
<b>V</b>	
VAL D'AGRI	932
VALLE DEL ROVELLO	876
VESCOVATO	899
VETTA	706
VILLAFORTUNA-TRECATE	900

**CONCESSIONI DI COLTIVAZIONE DI IDROCARBURI IN SICILIA**

DENOMINAZIONE	CODICE
<b>B</b>	
BRONTE - S.NICOLA	320
<b>C</b>	
CASE SCHILLACI	331
COMISO II	321
<b>F</b>	
FIUMETTO	322
<b>G</b>	
GAGLIANO	323
GELA	324
GIAURONE	325
<b>I</b>	
IRMINIO	326
<b>L</b>	
LIPPONE - MAZARA DEL VALLO	327
<b>N</b>	
NOTO	330
<b>R</b>	
RAGUSA	328
ROCCA CAVALLO	329
<b>S</b>	
S. ANNA	333
SAMPERI	332

**CONCESSIONI DI COLTIVAZIONE DI IDROCARBURI IN MARE**

DENOMINAZIONE	CODICE
<b>A</b>	
A.C. 1.AG	956
A.C. 2.AS	958
A.C. 3.AS	959
A.C. 5.AV	964
A.C. 6.AS	967
A.C. 7.AS	965
A.C. 8.ME	970
A.C. 9.AG	978
A.C. 10.AG	980
A.C. 11.AG	981
A.C. 12.AG	984
A.C. 13.AS	985
A.C. 14.AS	989
A.C. 15.AX	990
A.C. 16.AG	995
A.C. 17.AG	1000
A.C. 18.AG	1001
A.C. 19.PI	1004
A.C. 20.AG	1005
A.C. 21.AG	1006
A.C. 22.EA	1009
A.C. 23.EA	1010
A.C. 24.EA	1011
A.C. 25.EA	1012
A.C. 26.EA	1013
A.C. 27.EA	1014
A.C. 28.EA	1015
A.C. 29.EA	1016
A.C. 30.EA	1017
A.C. 31.EA	1018
A.C. 32.AG	1019

A.C. 33.AG	1021
A.C. 34.AG	1022
A.C. 35.AG	1023
A.C. 36.AG	1024
<b>B</b>	
B.C. 1.LF	954
B.C. 2.LF	957
B.C. 3.AS	961
B.C. 4.AS	962
B.C. 5.AS	966
B.C. 7.LF	968
B.C. 8.LF	971
B.C. 9.AS	973
B.C. 10.AS	977
B.C. 11.AS	979
B.C. 12.AS	988
B.C. 13.AS	986
B.C. 14.AS	987
B.C. 15.AV	993
B.C. 17.TO	996
B.C. 18.RI	997
B.C. 20.AS	1002
B.C. 21.AG	1007
B.C. 22.AG	1020
B.C. 23.AG	1025
<b>C</b>	
C.C. 1.AG	955
C.C. 3.AG	975
C.C. 6.EO	991
CERVIA MARE	952
<b>D</b>	
D.C. 1.AG	963
D.C. 2.AG	972
D.C. 4.AG	983
<b>F</b>	
F.C. 1.AG	998
F.C. 2.AG	1003
<b>G</b>	
G.C. 1.AG	1026
<b>P</b>	
PORTO CORSINI MARE	1008

**CONCESSIONI DI STOCCAGGIO DI IDROCARBURI IN TERRAFERMA**

DENOMINAZIONE	CODICE
<b>A</b>	
ALFONSINE STOCCAGGIO	2922
<b>B</b>	
BORDOLANO STOCCAGGIO	2923
BRUGHERIO STOCCAGGIO	2903
<b>C</b>	
CELLINO STOCCAGGIO	2794
COLLALTO STOCCAGGIO	2814
CORNEGLIANO STOCCAGGIO	2925
CORTEMAGGIORE STOCCAGGIO	2892
CUGNO LE MACINE STOCCAGGIO	2926
<b>F</b>	
FIUME TRESTE STOCCAGGIO	2810
<b>M</b>	
MINERBIO STOCCAGGIO	2907
<b>R</b>	
RIPALTA STOCCAGGIO	2896

<b>S</b>	
SABBIONCELLO STOCCAGGIO	2921
SAN POTITO E COTIGNOLA STOCCA	2924
SERGNANO STOCCAGGIO	2912
SETTALA STOCCAGGIO	2813

**PERMESSI DI RICERCA DI RISORSE GEOTERMICHE IN TERRAFERMA**

DENOMINAZIONE	CODICE
<b>B</b>	
BAGNOLO	375
BOCCHEGGIANO	352
<b>C</b>	
CAMPIGLIA D'ORCIA	400
CASTIGLIONE D'ORCIA	377
CELLERE	398
CINIGIANO	354
<b>F</b>	
FRANCIACORTA	351
<b>G</b>	
GUARDISTALLO	379
<b>I</b>	
IGIA RISORSE GEOTERMICHE	396
<b>L</b>	
LA GRASCETA	401
LA VEDUTA	399
LAGO DI VICO	389
LE CASCINELLE	374
<b>M</b>	
MALPAGA	405
MAZZOLLA	356
MENSANO	357
MONTALCINO	383
MONTE LABBRO	358
MONTE SANTA CROCE	370
MONTEBAMBOLI	367
MONTEGEMOLI	368
MONTORIO	388
MURCI	359
<b>P</b>	
PANTELLERIA	350
PERETA	382
PIANA DEL DIAVOLO	390
POGGIO MONTONE	362
POMONTE	387
<b>R</b>	
RIPA D'ORCIA	403
ROCCASTRADA	364
ROMA OVEST	366
<b>S</b>	
SAN GAVINO MONREALE	406
SARDARA	409
SCANSANO	394
<b>T</b>	
TOBIA	391
<b>V</b>	
VALLE DI SUIO	392

**CONCESSIONI DI COLTIVAZIONE DI RISORSE GEOTERMICHE IN TERRAFERMA**

DENOMINAZIONE	CODICE
<b>B</b>	
BAGNORE	5
<b>C</b>	
CANNETO	21
CHIUSDINO	28
<b>F</b>	
FERRARA	15
<b>L</b>	
LARDERELLO	22
LUSTIGNANO	23
<b>P</b>	
PIANCASTAGNAIO	11
<b>R</b>	
RIO SECCO	12
<b>T</b>	
TRAVALE	26
<b>V</b>	
VALENTANO	32
VICENZA	17

**ELENCO DEI PERMESSI DI RICERCA ACCORDATI NELLA TERRAFERMA - Aggiornamento 31/maggio/2019**

**PERMESSI DI RICERCA ACCORDATI NELLA TERRAFERMA**

Leggi 11 gennaio 1957, n. 6, 21 luglio 1967, n. 613 e successive modificazioni, 9 gennaio 1991, n. 9 e Decreto Legislativo 25 novembre 1996, n. 625

Nella terraferma sono vigenti n. 46 PERMESSI DI RICERCA per complessivi 14921,91 Km<sup>2</sup>

Regione	Numero permessi	Superficie (Km <sup>2</sup> )
ABRUZZO	9	2.124,67
BASILICATA	6	910,68
CAMPANIA	2	802,90
EMILIA ROMAGNA	15	3.081,78
LAZIO	4	1.933,52
LOMBARDIA	11	2.878,86
MARCHE	3	360,44
MOLISE	2	647,56
PIEMONTE	5	1.656,25
VENETO	1	525,25

Nota:  
Nella tabella i titoli afferenti a due o più regioni sono conteggiati più volte, una per ciascuna regione mentre a ciascuna regione viene attribuita la parte di area del titolo minerario ad essa afferente.

**ELENCO DEI PERMESSI DI RICERCA ACCORDATI NELLA TERRAFERMA - Aggiornamento 31/maggio/2019**

CODICE E DENOMINAZIONE DEL PERMESSO	TITOLARI DEL PERMESSO e relative quote di partecipazione (%)	PROVVEDIMENTI CONCERNENTI IL PERMESSO		PERIODO DI VIGENZA	SCADENZA	AREA (km2)	UBICAZIONE DEL PERMESSO
		Data	Natura del provvedimento				
<b>410</b> <b>SERRA S. BERNARDO</b> Nota: Sospeso.	ENI (63,34) (r.u.) ROCKHOPPER ITALIA (22,89) TOTAL E&P ITALIA (13,77)	11/7/1994	Conferimento	11/7/1994	13/07/2013	268,56	BASILICATA (268,56)
		6/3/1995	Trasferimento quota	9/1/1995	1 <sup>a</sup> proroga		
		14/6/1996	Trasferimento quota e nomina r.u.	1/1/1996	XL - 7		
		14/6/1996	Cambio intestazione quota	23/1/1996	XL - 7		
		5/12/1996	Trasferimento quote	14/10/1996	XLI - 1		
		28/8/1997	Trasferimento quota	1/7/1997	XLI - 9		
		13/2/1998	Cambio intestazione quota	1/1/1998	XLII - 3		
		20/2/1998	Trasferimento quota	29/1/1998	XLII - 3		
		21/9/1998	Assunzione quota	24/7/1998	XLII - 10		
		5/2/1999	Trasferimento quote	30/10/1998	XLIII - 3		
		20/3/2000	Cambio intestazione quota	1/1/2000	XLIV - 4		
		29/11/2000	Cambio intestazione quota	3/3/2000	XLIV - 12		
		20/4/2001	Cambio intestazione quota	1/10/2000	XLV - 5		
		25/3/2002	Assunzione quota	7/11/2000	XLVI - 4		
		5/4/2002	Trasferimento quota	29/11/2001	XLVI - 12		
		14/6/2002	Sospensione decorrenza vigenza	11/7/2000	XLVI - 7		
		16/7/2003	Cambio intestazione quota	26/5/2003	XLVII - 8		
		10/11/2003	Trasferimento quota	30/9/2003	XLVII - 12		
		12/2/2004	Intestazione quota	1/12/2003	XLVIII - 3		
		30/6/2005	Determinazione scadenza vigenza	22/2/2005	XLIX - 7		
30/6/2005	Trasferimento quota	26/4/2005	XLIX - 7				
30/8/2005	Proroga e riduzione	23/2/2005	XLIX - 9				
30/3/2007	Assunzione quota	15/1/2007	LI - 4				
17/12/2007	Sospensione decorso temporale	30/4/2007	LII - 1				
16/4/2008	Cambio intestazione quota	12/2/2008	LII - 5				
9/7/2008	Sospensione decorso temporale	30/4/2007	LII - 8				
9/7/2008	Trasferimento quote	4/2/2008	LII - 8				
9/2/2010	Trasferimento quota	1/1/2010	LIV - 3				
23/2/2015	Modifica denominazione sociale	3/12/2014	LIX - 2				
30/5/2016	Nomina r.u.	4/5/2016	LX - 5				

CODICE E DENOMINAZIONE DEL PERMESSO	TITOLARI DEL PERMESSO e relative quote di partecipazione (%)	PROVVEDIMENTI CONCERNENTI IL PERMESSO		PERIODO DI VIGENZA	SCADENZA	AREA (km2)	UBICAZIONE DEL PERMESSO
		Data	Natura del provvedimento				
<b>422</b> <b>BUCCHIANICO</b> Nota: L'area del permesso di ricerca è così ridotta in seguito al rilascio della concessione di coltivazione Miglianico. Sospeso.	ENI (100) (r.u.)	25/7/1996	Conferimento	25/7/1996	25/07/2008	178,96	ABRUZZO (178,96)
		13/2/1998	Cambio intestazione	1/1/1998	2 <sup>a</sup> proroga		
		27/2/2003	Riduzione area	19/4/2002	XL - 8		
		27/2/2003	Proroga	25/2/2005	XLII - 3		
		20/11/2007	Proroga	25/7/2005	XLVII - 3		
		9/7/2008	Sospensione decorso temporale	27/9/2007	LI - 12		
		9/2/2010	Trasferimento	1/1/2010	LII - 8		
		21/11/2016	Cambio intestazione	1/10/2016	LIV - 3		
					LX - 11		

**ELENCO DEI PERMESSI DI RICERCA ACCORDATI NELLA TERRAFERMA - Aggiornamento 31/maggio/2019**

CODICE E DENOMINAZIONE DEL PERMESSO	TITOLARI DEL PERMESSO e relative quote di partecipazione (%)		PROVVEDIMENTI CONCERNENTI IL PERMESSO		PERIODO DI VIGENZA	SCADENZA	AREA (km2)	UBICAZIONE DEL PERMESSO
	Data	Natura del provvedimento	Decorrenza	BUIG				
<b>437</b> <b>FOSSO VALDIENNA</b> Nota: Sospeso.	TOTAL E&P ITALIA (83,4) (r.u.) SHELL ITALIA E&P (9,3) ENI (7,3)		Natura del provvedimento	Decorrenza	1° periodo	05/12/2002	34	BASILICATA (34)
	5/12/1996	Conferimento	5/12/1996	XLI - 1				
	13/2/1998	Cambio intestazione	28/7/1997	XLII - 3				
	15/3/2000	Trasferimento quote e nomina r.u.	29/10/1999	XLIV - 4				
	20/3/2000	Cambio intestazione quota	1/1/2000	XLV - 4				
	29/11/2000	Cambio intestazione quota	3/3/2000	XLIV - 12				
	20/4/2001	Cambio intestazione quote	1/10/2000	XLV - 5				
	5/6/2003	Cambio intestazione quota	1/5/2003	XLVII - 7				
	30/6/2003	Sospensione decorso temporale	22/4/2002	XLVII - 7				
	16/7/2003	Cambio intestazione quota	26/5/2003	XLVII - 8				
	12/2/2004	Cambio intestazione quota	31/12/2003	XLVIII - 3				
	9/2/2010	Trasferimento quota	1/1/2010	LIV - 3				
	23/9/2011	Trasferimento quota	16/9/2011	LV - 10				
<b>438</b>	TITOLARI DEL PERMESSO e relative quote di partecipazione (%)		PROVVEDIMENTI CONCERNENTI IL PERMESSO		PERIODO DI VIGENZA	SCADENZA	AREA (km2)	UBICAZIONE DEL PERMESSO
<b>TEMPA MOLIANO</b> Nota: Sospeso.	TOTAL E&P ITALIA (83,4) (r.u.) SHELL ITALIA E&P (9,3) ENI (7,3)		Natura del provvedimento	Decorrenza	1° periodo	05/12/2002	57,48	BASILICATA (57,48)
	5/12/1996	Conferimento	5/12/1996	XLI - 1				
	13/2/1998	Cambio intestazione	28/7/1997	XLII - 3				
	15/3/2000	Trasferimento quote e nomina r.u.	29/10/1999	XLIV - 4				
	20/3/2000	Cambio intestazione quota	1/1/2000	XLV - 4				
	29/11/2000	Cambio intestazione quota	3/3/2000	XLIV - 12				
	20/4/2001	Cambio intestazione quote	1/10/2000	XLV - 5				
	5/6/2003	Cambio intestazione quota	1/5/2003	XLVII - 7				
	30/6/2003	Sospensione decorso temporale	22/4/2002	XLVII - 7				
	16/7/2003	Cambio intestazione quota	26/5/2003	XLVII - 8				
	12/2/2004	Cambio intestazione quota	31/12/2003	XLVIII - 3				
	9/2/2010	Trasferimento quota	1/1/2010	LIV - 3				
	23/9/2011	Trasferimento quota	16/9/2011	LV - 10				
<b>454</b>	TITOLARI DEL PERMESSO e relative quote di partecipazione (%)		PROVVEDIMENTI CONCERNENTI IL PERMESSO		PERIODO DI VIGENZA	SCADENZA	AREA (km2)	UBICAZIONE DEL PERMESSO
<b>SETTECERRI</b>	ENI (100) (r.u.)		Natura del provvedimento	Decorrenza	1° periodo	21/08/2016	419,2	ABRUZZO (363,36) MARCHE (55,84)
	25/9/1997	Conferimento	25/9/1997	XLI - 10				
	15/9/1999	Trasferimento quota e nomina r.u.	21/1/1999	XLIII - 10				
	17/10/2000	Sospensione decorrenza vigenza	15/2/2000	XLIV - 11				
	5/4/2002	Trasferimento quota	29/11/2001	XLVI - 12				
	20/5/2003	Assunzione quota e nomina r.u.	29/4/2003	XLVII - 6				
	30/6/2005	Trasferimento quota	26/4/2005	XLIX - 7				
	16/4/2008	Cambio intestazione quota	12/2/2008	LII - 5				
	9/2/2010	Trasferimento quota	1/1/2010	LIV - 3				
	21/1/2013	Assunzione quota	21/1/2013	LVI - 1				
	21/2/2013	Riduzione area	21/2/2013	LVI - 3				
	16/4/2013	Termine della sospensione del decorso temporale	10/1/2013	LVI - 4				
	21/11/2016	Cambio intestazione	1/10/2016	LX - 11				

**ELENCO DEI PERMESSI DI RICERCA ACCORDATI NELLA TERRAFERMA - Aggiornamento 31/ maggio/2019**

460 CODICE E DENOMINAZIONE DEL PERMESSO	TITOLARI DEL PERMESSO e relative quote di partecipazione (%)	PROVVEDIMENTI CONCERNENTI IL PERMESSO		PERIODO DI VIGENZA	SCADENZA	AREA (km2)	UBICAZIONE DEL PERMESSO				
		Data	Natura del provvedimento								
<b>VIGEVANO</b> Nota: Sospeso.	ENI (45) (r.u.) BG GAS INTERNATIONAL BV FILIALE ITALIANA (40) EDISON E&P (15)	30/1/1998	Natura del provvedimento	Decorrenza	1° periodo	392,45	LOMBARDIA (371,26)				
			Attribuzione	1/1/1997	XLII - 2	01/01/2006					
		17/3/2000	Riduzione area	17/3/2000	XLIV - 4			PIEMONTE (21,19)			
		17/10/2000	Sospensione decorrenza vigenza	17/12/1999	XLIV - 11						
		29/11/2000	Trasferimento quota	6/9/2000	XLIV - 12						
		18/5/2001	Trasferimento quota	19/1/2001	XLV - 6						
		25/3/2002	Trasferimento quota	27/9/2001	XLVI - 4						
		25/3/2002	Trasferimento quota	2/1/2002	XLVI - 4						
		30/7/2002	Determinazione data scadenza sospensione vigenza	30/7/2002	XLVI - 8						
		30/7/2002	Determinazione scadenza vigenza	30/7/2002	XLVI - 8						
		20/3/2003	Sospensione decorso temporale	26/9/2003	XLVII - 4						
		25/6/2003	Determinazione scadenza vigenza	9/4/2003	XLVII - 7						
		12/2/2004	Intestazione quota	1/12/2003	XLVIII - 3						
12/10/2004	Sospensione decorso temporale	19/1/2004	XLVIII - 11								
30/6/2005	Cambio intestazione quota	1/12/2004	XLIX - 7								
1/8/2018	Trasferimento quote	1/7/2018	LXII - 7								
481 CODICE E DENOMINAZIONE DEL PERMESSO	TITOLARI DEL PERMESSO e relative quote di partecipazione (%)	Data	PROVVEDIMENTI CONCERNENTI IL PERMESSO	Decorrenza	PERIODO DI VIGENZA	SCADENZA	AREA (km2)	UBICAZIONE DEL PERMESSO			
<b>FIUME ANIENE</b> Nota: Presentata istanza di proroga e di riduzione pubblicata nel B.U.I.G. Anno LII - N. 1. Sospeso.	LUMAX OIL (100) (r.u.)	21/9/1998	Natura del provvedimento	21/9/1998	1° periodo	05/01/2008	911,02	LAZIO (689,64)			
			Conferimento	21/9/1998	XLII - 10						
		11/2/1999	Assunzione quote e nomina r.u.	1/9/1998	XLIII - 3			ABRUZZO (221,38)			
		20/3/2000	Cambio intestazione quota	1/1/2000	XLIV - 4						
		29/5/2000	Approvazione programma lavori unitario	29/5/2000	XLIV - 6						
		20/4/2001	Cambio intestazione quota	1/10/2000	XLV - 5						
		27/1/2003	Trasferimento quota	26/6/2002	XLVII - 2						
		8/10/2003	Sospensione decorso temporale	29/5/2003	XLVII - 11						
		4/10/2006	Determinazione scadenza vigenza	10/9/2006	L - 11						
		28/1/2010	Sospensione decorso temporale	11/8/2008	LIV - 2						
		482 CODICE E DENOMINAZIONE DEL PERMESSO	TITOLARI DEL PERMESSO e relative quote di partecipazione (%)	Data	PROVVEDIMENTI CONCERNENTI IL PERMESSO	Decorrenza	PERIODO DI VIGENZA		SCADENZA	AREA (km2)	UBICAZIONE DEL PERMESSO
		<b>LAGO DEL SALTO</b> Nota: Presentata istanza di proroga e di riduzione pubblicata nel B.U.I.G. Anno LII - N. 1. Sospeso.	LUMAX OIL (100) (r.u.)	21/9/1998	Natura del provvedimento	21/9/1998	1° periodo		05/01/2008	918,06	LAZIO (498,51)
					Conferimento	21/9/1998	XLII - 10				
10/2/1999	Assunzione quote e nomina r.u.			21/9/1998	XLIII - 3			ABRUZZO (419,55)			
20/3/2000	Cambio intestazione quota			1/1/2000	XLIV - 4						
29/5/2000	Approvazione programma lavori unitario			29/5/2000	XLIV - 6						
20/4/2001	Cambio intestazione quota			1/10/2000	XLV - 5						
27/1/2003	Trasferimento quota			26/6/2002	XLVII - 2						
8/10/2003	Sospensione decorso temporale			29/5/2003	XLVII - 11						
4/10/2006	Determinazione scadenza vigenza			10/9/2006	L - 11						
28/1/2010	Sospensione decorso temporale			11/8/2008	LIV - 2						



**ELENCO DEI PERMESSI DI RICERCA ACCORDATI NELLA TERRAFERMA - Aggiornamento 31/ maggio/ 2019**

CODICE E DENOMINAZIONE DEL PERMESSO	TITOLARI DEL PERMESSO e relative quote di partecipazione (%)		PROVVEDIMENTI CONCERNENTI IL PERMESSO		PERIODO DI VIGENZA	SCADENZA	AREA (km2)	UBICAZIONE DEL PERMESSO
	Data	Natura del provvedimento	Decorrenza	BUIG				
<b>SORA</b> Nota: Presentata istanza di proroga e di riduzione pubblicata nel B.U.I.G. Anno LII - N. 1. Sospeso.	LUMAX OIL (100) (r.u.)				1° periodo	05/01/2008	895,5	LAZIO (476,41)
	21/9/1998	Natura del provvedimento	21/9/1998	XLII - 10				
	10/2/1999	Conferimento	21/2/1998	XLIII - 3				
	20/3/2000	Assunzione quote e nomina r.u.	1/1/2000	XLIV - 4				
	29/5/2000	Cambio intestazione quota	29/5/2000	XLV - 6				
		Approvazione programma lavori unitario						
	20/4/2001	Cambio intestazione quota	1/10/2000	XLV - 5				
	27/1/2003	Trasferimento quota	26/6/2002	XLVII - 2				
	8/10/2003	Sospensione decorso temporale	29/5/2003	XLVII - 11				
	4/10/2006	Determinazione scadenza vigenza	10/9/2006	L - 11				
28/1/2010	Sospensione decorso temporale	11/8/2008	LIV - 2					

CODICE E DENOMINAZIONE DEL PERMESSO	TITOLARI DEL PERMESSO e relative quote di partecipazione (%)		PROVVEDIMENTI CONCERNENTI IL PERMESSO		PERIODO DI VIGENZA	SCADENZA	AREA (km2)	UBICAZIONE DEL PERMESSO
	Data	Natura del provvedimento	Decorrenza	BUIG				
<b>TEANA</b> Nota: Sospeso.	TOTAL E&P ITALIA (80) (r.u.)				1° periodo	23/09/2004	231,04	BASILICATA (231,04)
	ENI (20)							
	23/9/1998	Conferimento	23/9/1998	XLII - 10				
	4/12/1998	Rettificazione	23/9/1998	XLIII - 1				
	10/3/1999	Cambio intestazione quota	23/9/1998	XLIII - 4				
	18/11/1999	Trasferimento quota	30/6/1999	XLIII - 12				
	19/10/2000	Assunzione quota	6/10/2000	XLIV - 11				
	5/4/2002	Trasferimento quota	29/11/2001	XLVI - 12				
	16/4/2003	Trasferimento quota e nomina r.u.	3/12/2002	XLVII - 5				
	16/7/2003	Cambio intestazione quota	26/5/2003	XLVII - 8				
	8/10/2004	Sospensione decorso temporale	19/7/2004	XLVIII - 11				
	9/2/2010	Trasferimento quota	1/1/2010	LIV - 3				

CODICE E DENOMINAZIONE DEL PERMESSO	TITOLARI DEL PERMESSO e relative quote di partecipazione (%)		PROVVEDIMENTI CONCERNENTI IL PERMESSO		PERIODO DI VIGENZA	SCADENZA	AREA (km2)	UBICAZIONE DEL PERMESSO
	Data	Natura del provvedimento	Decorrenza	BUIG				
<b>ALIANO</b> Nota: Sospeso.	TOTAL E&P ITALIA (60) (r.u.)				1° periodo	06/11/2004	154,56	BASILICATA (154,56)
	ENI (40)							
	6/11/1998	Conferimento	6/11/1998	XLII - 12				
	3/8/1999	Trasferimento quota	7/4/1999	XLIII - 9				
	20/3/2000	Rettificazione	6/11/1998	XLIV - 4				
	20/3/2000	Cambio intestazione quota	1/1/2000	XLIV - 4				
	11/10/2000	Nomina r.u.	15/9/2000	XLV - 10				
	29/11/2000	Cambio intestazione quota	3/3/2000	XLV - 12				
	20/4/2001	Cambio intestazione quota	1/10/2000	XLV - 5				
	20/5/2001	Assunzione quota	6/2/2001	XLV - 6				
	26/3/2003	Assunzione quota	27/2/2003	XLVII - 4				
	16/7/2003	Cambio intestazione quota	26/5/2003	XLVII - 8				
	8/10/2004	Sospensione decorso temporale	19/7/2004	XLVIII - 11				
9/2/2010	Trasferimento quota	1/1/2010	LIV - 3					

**ELENCO DEI PERMESSI DI RICERCA ACCORDATI NELLA TERRAFERMA - Aggiornamento 31/maggio/2019**

CODICE E DENOMINAZIONE DEL PERMESSO	TITOLARI DEL PERMESSO e relative quote di partecipazione (%)		PROVVEDIMENTI CONCERNENTI IL PERMESSO		PERIODO DI VIGENZA	SCADENZA	AREA (km2)	UBICAZIONE DEL PERMESSO	
	Data	Natura del provvedimento	Decorrenza	BUIG					
<b>496</b> <b>CIVITA</b> Nota: Presentata istanza per realizzazione del pozzo esplorativo «SANTA LIBERATA 1 DIR» pubblicata nel B.U.I.G. Anno LVI - N. 9. Sospeso dal 12 febbraio 2006 al 13 dicembre 2011. Sospeso dal 27 dicembre 2012 al 10 dicembre 2013. Sospeso.	ROCKHOPPER CIVITA (100) (r.u.)		22/4/1999	Natura del provvedimento	22/4/1999	03/11/2015	276,57	ABRUZZO (270,21)	
	21/3/2002	Conferimento	11/1/2002	XLIII - 5					
	20/11/2007	Trasferimento quota e nomina r.u.	22/4/2005	XLVI - 4					
	20/11/2007	Proroga	27/7/2007	LI - 12					
	19/6/2008	Assunzione quota	27/2/2008	LI - 12					
	9/7/2008	Trasferimento	12/2/2006	LII - 7					
	8/11/2012	Sospensione decorso temporale	8/11/2012	LII - 8					
	16/4/2013	Termine della sospensione del decorso temporale	27/12/2012	LVI - 11					
	6/3/2014	Sospensione decorso temporale	10/12/2013	LVI - 4					
	7/5/2014	Termine della sospensione del decorso temporale	6/3/2014	LVI - 3					
	3/7/2014	Rettifica	12/12/2013	LVIII - 5					
	23/2/2015	Sospensione decorso temporale	20/10/2014	LVIII - 7					
	3/7/2015	Modifica denominazione sociale	7/9/2014	LIX - 2					
	4/7/2016	Sospensione decorso temporale	7/3/2016	LIX - 7					
	<b>501</b> <b>MUTIGNANO</b> Nota: Presentata istanza di proroga pubblicata nel B.U.I.G. Anno LIII - N. 5. Sospeso.	ENI (50) (r.u.) GAS PLUS ITALIANA (50)		9/6/2000	Natura del provvedimento	9/6/2000	09/06/2009	76,19	ABRUZZO (76,19)
		20/4/2001	Conferimento	1/10/2000	XLIV - 7				
18/9/2001		Cambio intestazione quota	29/6/2001	XLV - 5					
12/1/2004		Trasferimento quota	25/6/2003	XLV - 10					
12/2/2004		Nomina r.u.	1/1/2004	XLVIII - 2					
20/7/2004		Cambio intestazione quota	18/5/2004	XLVIII - 3					
20/11/2007		Cambio intestazione quota	18/12/2008	XLVIII - 8					
4/5/2009		Proroga	9/6/2006	LI - 12					
9/2/2010		Sospensione decorso temporale	1/1/2010	LII - 6					
17/2/2012		Trasferimento quota	19/1/2012	LIV - 3					
29/3/2012		Riduzione area	29/3/2012	LVI - 2					
1/3/2013		Rettifica	1/3/2013	LVI - 3					
21/11/2016		Cambio intestazione quota	1/10/2016	LVI - 3					
		Cambio intestazione		LX - 11					

**ELENCO DEI PERMESSI DI RICERCA ACCORDATI NELLA TERRAFERMA - Aggiornamento 31/ maggio/2019**

<b>517</b> CODICE E DENOMINAZIONE DEL PERMESSO	TITOLARI DEL PERMESSO e relative quote di partecipazione (%)		PROVVEDIMENTI CONCERNENTI IL PERMESSO		PERIODO DI VIGENZA	SCADENZA	AREA (km2)	UBICAZIONE DEL PERMESSO		
	Data	Natura del provvedimento	Data	Natura del provvedimento						
<b>CODOGNO</b> Nota: Presentata istanza di proroga e di riduzione dell'area pubblicata nel B.U.I.G. Anno LIV - N. 1. Sospeso. Presentata istanza di rinuncia pubblicata nel B.U.I.G. Anno LVI - N. 7.	EDISON E&P (55) (r.u.)		20/2/2001	Conferimento	20/2/2001		450,4	LOMBARDIA (426,53)		
	IRMINIO (25) COMPAGNIA GENERALE IDROCARBURI (20)		25/3/2002	Trasferimento quota	27/9/2001					
			25/3/2002	Trasferimento quota	2/1/2002					
			28/11/2003	Assunzione quote	1/9/2003					
			12/2/2004	Cambio intestazione	1/12/2003					
			10/1/2007	Trasferimenti quote	3/5/2006					
		11/4/2008	Proroga e riduzione	20/2/2007						
		18/3/2010	Sospensione decorso temporale	20/12/2009						
		29/7/2013	Cambio intestazione quota	15/7/2011						
		18/9/2014	Cambio intestazione quota	5/12/2013						
		1/8/2018	Trasferimento quote	1/7/2018						
<b>523</b> CODICE E DENOMINAZIONE DEL PERMESSO	TITOLARI DEL PERMESSO e relative quote di partecipazione (%)		PROVVEDIMENTI CONCERNENTI IL PERMESSO		PERIODO DI VIGENZA	SCADENZA	AREA (km2)	UBICAZIONE DEL PERMESSO		
	Data	Natura del provvedimento	Data	Natura del provvedimento						
	<b>FIUME ARNONE</b> Nota: Presentata istanza di proroga pubblicata nel B.U.I.G. Anno LV - N. 8.	ASCENT RESOURCES ITALIA (70) (r.u.)		10/7/2002	Conferimento	10/7/2002		268,97	LAZIO (268,97)	
		ITALMIN ENERGIA (30)		28/10/2004	Trasferimento quota e nomina r.u.	21/9/2004				
				30/3/2007	Trasferimento quota e nomina r.u.	22/2/2007				
				19/6/2008	Trasferimento quota	27/2/2008				
			13/10/2009	Proroga e riduzione	10/7/2008					
			17/3/2010	Assunzione quota	26/2/2010					
		<b>524</b> CODICE E DENOMINAZIONE DEL PERMESSO	TITOLARI DEL PERMESSO e relative quote di partecipazione (%)		PROVVEDIMENTI CONCERNENTI IL PERMESSO		PERIODO DI VIGENZA	SCADENZA	AREA (km2)	UBICAZIONE DEL PERMESSO
	Data		Natura del provvedimento	Data	Natura del provvedimento					
	<b>ORTONA</b> Nota: Presentata istanza di proroga pubblicata nel B.U.I.G. Anno LII - N. 6. Sospeso.		ENI (100) (r.u.)		10/7/2002	Conferimento	10/7/2002		140,2	ABRUZZO (140,2)
			9/7/2008	Sospensione decorso temporale	11/4/2008					
		9/2/2010	Trasferimento	1/1/2010						
		27/7/2010	Proroga sospensione decorso temporale	27/7/2010						
	21/11/2016	Cambio intestazione	1/10/2016							

**ELENCO DEI PERMESSI DI RICERCA ACCORDATI NELLA TERRAFERMA - Aggiornamento 31/ maggio/ 2019**

525	CODICE E DENOMINAZIONE DEL PERMESSO	TITOLARI DEL PERMESSO e relative quote di partecipazione (%)	PROVVEDIMENTI CONCERNENTI IL PERMESSO		PERIODO DI VIGENZA	SCADENZA	AREA (km2)	UBICAZIONE DEL PERMESSO
			Data	Natura del provvedimento				
	<b>SAN MARCO</b> Nota: L'area del permesso è stata ridotta con Decreto 03/01/2019 a seguito del conferimento della Concessione di coltivazione «BAGNACAVALLLO». Presentata istanza autorizzazione alla realizzazione pozzo esplorativo «ROSETTA 1 DIR» pubblicata nel B.U.I.G. Anno LVI - N. 10. Presentata istanza autorizzazione alla realizzazione pozzo esplorativo «LUGATTI 1 DIR» pubblicata nel B.U.I.G. Anno LVII - N. 12. Sospeso dal 22 novembre 2013 al 22 maggio 2014. Presentata istanza di proroga della sospensione del decorso temporale pubblicata nel B.U.I.G. Anno LVIII - N. 6. Presentata istanza di rinuncia alla perforazione del pozzo esplorativo denominato «LUGATTI 1 DIR»	ALEANNA ITALIA (100) (r.u.)	10/7/2002 19/2/2003 27/10/2004 19/5/2009 22/2/2010 9/4/2010 12/7/2010 28/11/2012 5/2/2013 3/3/2014 4/2/2015 14/3/2017 9/5/2017 10/7/2018 3/1/2019	Natura del provvedimento Conferimento Trasferimento Proroga Trasferimento Cambio intestazione Proroga Rettifica Sospensione decorso temporale Sospensione decorso temporale Cambio intestazione quote Sospensione decorso temporale Sospensione decorso temporale Riduzione area	10/7/2002 12/12/2002 30/3/2004 10/7/2008 9/2/2010 22/3/2010 20/4/2010 10/7/2011 28/11/2012 22/11/2013 23/5/2014 19/3/2016 23/5/2015 23/9/2017 7/12/2018	2ª proroga	280,24	EMILIA ROMAGNA (280,24)
	<b>531</b>							
	CODICE E DENOMINAZIONE DEL PERMESSO	TITOLARI DEL PERMESSO e relative quote di partecipazione (%)	Data	PROVVEDIMENTI CONCERNENTI IL PERMESSO	PERIODO DI VIGENZA	SCADENZA	AREA (km2)	UBICAZIONE DEL PERMESSO
	<b>MONTE PALLANO</b> Nota: Presentata istanza di concessione di coltivazione «COLLE SANTO» pubblicata nel B.U.I.G. Anno LIII - N. 3.	CMI ENERGIA (90) (r.u.) INTERGIE (10)	13/2/2004 8/6/2006 10/1/2007 21/11/2017	Natura del provvedimento Conferimento Sospensione decorso temporale Trasferimento quota Determinazione scadenza vigenza Trasferimento quota	13/2/2004 24/3/2006 13/4/2006 9/6/2006 8/3/2017	1° periodo	35,72	ABRUZZO (35,72)
	<b>539</b>							
	CODICE E DENOMINAZIONE DEL PERMESSO	TITOLARI DEL PERMESSO e relative quote di partecipazione (%)	Data	PROVVEDIMENTI CONCERNENTI IL PERMESSO	PERIODO DI VIGENZA	SCADENZA	AREA (km2)	UBICAZIONE DEL PERMESSO
	<b>MONTALBANO</b> Nota: Sospeso. Presentata istanza di estensione della sospensione del decorso temporale pubblicata nel B.U.I.G. Anno LVIII - N. 5.	CANGEL ITALIA (57,15) (r.u.) CYGAM ENERGY ITALIA (42,85)	8/9/2005 11/4/2006 24/1/2007 19/6/2008 12/9/2008 31/10/2008 25/9/2009 13/4/2012 12/3/2013 13/3/2013 28/6/2013 21/11/2014 2/8/2016	Natura del provvedimento Conferimento Cambio intestazione Trasferimento quota Trasferimento quota Nomina r.u. Assunzione quota Sospensione decorso temporale Sospensione decorso temporale Cambio intestazione quota Trasferimento quota Sospensione decorso temporale	8/9/2005 30/9/2005 1/7/2006 27/2/2008 4/7/2008 1/10/2008 16/9/2009 4/3/2010 13/10/2012 13/11/2012 5/6/2013 13/9/2013 20/5/2015	1° periodo	165,04	BASILICATA (165,04)

**ELENCO DEI PERMESSI DI RICERCA ACCORDATI NELLA TERRAFERMA - Aggiornamento 31/ maggio/2019**

548	CODICE E DENOMINAZIONE DEL PERMESSO	TITOLARI DEL PERMESSO e relative quote di partecipazione (%) (r.u.)	PROVVEDIMENTI CONCERNENTI IL PERMESSO		PERIODO DI VIGENZA	SCADENZA	AREA (km2)	UBICAZIONE DEL PERMESSO
			Data	Natura del provvedimento				
	<b>CORANA</b> Nota: Sospeso dal 16 aprile 2012 al 20 settembre 2012. Sospeso dal 28 febbraio 2013 al 30 giugno 2013. Sospeso dal 30 giugno 2013 al 30 dicembre 2013. Sospeso dal 31 dicembre 2013 al 30 giugno 2014. Presentata istanza per realizzazione del pozzo esplorativo «VELEZZO LOMELLINA 1» pubblicata nel B.U.I.G. Anno LVIII - N. 8. Presentata istanza di estensione della sospensione del decorso temporale pubblicata nel B.U.I.G. Anno LVIII - N. 8.	COMPAGNIA GENERALE IDROCARBURI (80) (r.u.) ITALMIN ENERGIA (20)	24/7/2007 30/7/2012 1/10/2012 21/1/2013 29/7/2013 5/8/2013 10/10/2013 22/4/2014	Natura del provvedimento Conferimento Trasferimento quota Nomina r.u. Sospensione decorso temporale Cambio intestazione quota Sospensione decorso temporale Sospensione decorso temporale Sospensione decorso temporale	24/7/2007 14/6/2012 1/10/2012 16/4/2012 15/7/2011 28/2/2013 30/6/2013 31/12/2013	1° periodo 22/04/2015	476,23	LOMBARDIA (411,46) PIEMONTE (64,77)
	<b>683</b> CODICE E DENOMINAZIONE DEL PERMESSO <b>CORTE DEI SIGNORI</b> Nota: Presentata istanza di proroga pubblicata nel B.U.I.G. Anno LVII - N. 10. Presentata istanza di sospensione del decorso temporale pubblicata nel B.U.I.G. Anno LVIII - N. 6.	ALEANNA RESOURCES (100) (r.u.)	28/3/2008 2/2/2016 2/2/2016 2/2/2016	Natura del provvedimento Conferimento Proroga Sospensione decorso temporale Determinazione scadenza vigenza	28/3/2008 28/3/2014 23/4/2014 2/2/2016	1ª proroga 06/11/2018	248,7	EMILIA ROMAGNA (248,7)
	<b>688</b> CODICE E DENOMINAZIONE DEL PERMESSO <b>JOLANDA DI SAVOIA</b> Nota: Presentata istanza per realizzazione del pozzo esplorativo «CISI 001» pubblicata nel B.U.I.G. Anno LVII - N. 9. Sospeso dal 28 febbraio 2014 al 28 agosto 2014.	ALEANNA ITALIA (90) (r.u.) GEOGAS (10)	10/9/2008 7/9/2011 14/7/2014 8/5/2015 14/3/2017 2/5/2017 10/7/2018	Natura del provvedimento Conferimento Trasferimento quota Sospensione decorso temporale Sospensione decorso temporale Cambio intestazione quote Sospensione decorso temporale Sospensione decorso temporale	10/9/2008 1/6/2011 28/2/2014 29/8/2014 19/3/2016 29/8/2015 29/8/2017	1° periodo 11/03/2015	119,5	EMILIA ROMAGNA (119,5)
	<b>691</b> CODICE E DENOMINAZIONE DEL PERMESSO <b>LA PROSPERA</b> Nota: Presentata istanza di concessione di coltivazione «GRADIZZA» pubblicata nel B.U.I.G. Anno LVIII - N. 3.	ALEANNA RESOURCES (85) (r.u.) PETROREP ITALIANA (15)	22/9/2008 14/4/2014 30/3/2017 13/6/2018	Natura del provvedimento Conferimento Trasferimento quote Trasferimento quote Sospensione decorso temporale	22/9/2008 6/8/2013 20/12/2015 19/9/2014	1° periodo 22/09/2014	104,87	EMILIA ROMAGNA (104,87)

**ELENCO DEI PERMESSI DI RICERCA ACCORDATI NELLA TERRAFERMA - Aggiornamento 31/ maggio/2019**

697	CODICE E DENOMINAZIONE DEL PERMESSO	TITOLARI DEL PERMESSO e relative quote di partecipazione (%)	PROVVEDIMENTI CONCERNENTI IL PERMESSO		PERIODO DI VIGENZA	SCADENZA	AREA (km2)	UBICAZIONE DEL PERMESSO
			Data	Natura del provvedimento				
	<b>PODERE GALLINA</b> Nota: Presentata istanza di sospensione del decorso temporale pubblicata nel B.U.I.G. Anno LVIII - N. 6.	PO VALLEY OPERATIONS PTY (100) (r.u.)	2/12/2008 23/10/2014 15/4/2016 10/1/2017 1/3/2017 27/7/2017 27/1/2018	Natura del provvedimento Conferimento Sospensione decorso temporale Sospensione decorso temporale Sospensione decorso temporale Ripristino decorso temporale Sospensione decorso temporale Ripristino decorso temporale	1° periodo	02/09/2017	506,2	EMILIA ROMAGNA (506,2)
				Decorrenza				
				2/12/2008	LIII - 1			
				23/4/2014	LVIII - 10			
				23/4/2015	LX - 4			
				24/4/2016	LXI - 1			
				23/1/2017	LXI - 3			
				1/5/2017	LXI - 7			
				30/9/2017	LXI - 1			
698	CODICE E DENOMINAZIONE DEL PERMESSO	TITOLARI DEL PERMESSO e relative quote di partecipazione (%)	PROVVEDIMENTI CONCERNENTI IL PERMESSO		PERIODO DI VIGENZA	SCADENZA	AREA (km2)	UBICAZIONE DEL PERMESSO
			Data	Natura del provvedimento				
	<b>PONTE DEL DIAVOLO</b> Nota: Presentata istanza per realizzazione del pozzo esplorativo «TOMBELLINA 1 DIR» pubblicata nel B.U.I.G. Anno LVII - N. 9. Presentata istanza di sospensione del decorso temporale pubblicata nel B.U.I.G. Anno LVIII - N. 6. Presentata istanza di proroga pubblicata nel B.U.I.G. Anno LVIII - N. 8.	ALEANNA RESOURCES (100) (r.u.)	2/2/2009 12/11/2015 11/10/2016 21/11/2017 7/2/2019	Natura del provvedimento Conferimento Sospensione decorso temporale Sospensione decorso temporale Ripristino decorso temporale Sospensione decorso temporale	1° periodo	02/02/2015	199,8	EMILIA ROMAGNA (199,8)
				Decorrenza				
				2/2/2009	LIII - 3			
				23/4/2014	LIX - 11			
				19/4/2014	LX - 10			
				23/10/2017	LXI - 11			
				21/5/2018	LXIII - 2			
699	CODICE E DENOMINAZIONE DEL PERMESSO	TITOLARI DEL PERMESSO e relative quote di partecipazione (%)	PROVVEDIMENTI CONCERNENTI IL PERMESSO		PERIODO DI VIGENZA	SCADENZA	AREA (km2)	UBICAZIONE DEL PERMESSO
			Data	Natura del provvedimento				
	<b>PONTE DEI GRILLI</b> Nota: Presentata istanza di sospensione del decorso temporale pubblicata nel B.U.I.G. Anno LVIII - N. 9. Presentata istanza per realizzazione del pozzo esplorativo «ARMONIA 1 DIR» pubblicata nel B.U.I.G. Anno LVIII - N. 9.	ALEANNA RESOURCES (100) (r.u.)	30/3/2009 12/11/2015 11/10/2016 12/10/2017	Natura del provvedimento Conferimento Sospensione decorso temporale Sospensione decorso temporale Proroga	1° periodo		258,45	EMILIA ROMAGNA (258,45)
				Decorrenza				
				30/3/2009	LIII - 4			
				8/8/2014	LIX - 11			
				9/7/2015	LX - 10			
				11/2/2017	LXI - 10			
714	CODICE E DENOMINAZIONE DEL PERMESSO	TITOLARI DEL PERMESSO e relative quote di partecipazione (%)	PROVVEDIMENTI CONCERNENTI IL PERMESSO		PERIODO DI VIGENZA	SCADENZA	AREA (km2)	UBICAZIONE DEL PERMESSO
			Data	Natura del provvedimento				
	<b>BADILE</b>	APENNINE ENERGY (100) (r.u.)	23/3/2010 17/4/2013 28/7/2015 12/4/2016 4/7/2016	Natura del provvedimento Conferimento Modifica denominazione sociale Sospensione decorso temporale Sospensione decorso temporale Ripristino decorso temporale	1° periodo	13/08/2017	154,5	LOMBARDIA (154,5)
				Decorrenza				
				23/3/2010	LIV - 4			
				28/12/2012	LVI - 4			
				19/12/2014	LIX - 7			
				19/12/2015	LX - 4			
				10/5/2016	LX - 7			

**ELENCO DEI PERMESSI DI RICERCA ACCORDATI NELLA TERRAFERMA - Aggiornamento 31/ maggio/2019**

717	CODICE E DENOMINAZIONE DEL PERMESSO <b>ABBADIA CERRETO</b>	TITOLARI DEL PERMESSO e relative quote di partecipazione (%) ENI (100) (r.u.)	PROVVEDIMENTI CONCERNENTI IL PERMESSO		PERIODO DI VIGENZA	SCADENZA	AREA (km2)	UBICAZIONE DEL PERMESSO
			Data	Natura del provvedimento Conferimento				
			21/6/2010	21/6/2010	1° periodo	21/06/2016	91,82	LOMBARDIA (91,82)
<b>723</b>	<b>CARITA'</b>	APENNINE ENERGY (100) (r.u.)						
	Nota: Presentata istanza di concessione di coltivazione di «CASA TONETTO» pubblicata nel B.U.I.G. Anno LVIII - N. 3. Presentata istanza di variazione del programma dei lavori pubblicata nel B.U.I.G. Anno LVIII - N. 7. Presentata istanza per realizzazione di un secondo pozzo esplorativo denominato «CASCINA DAGA 1 DIR» pubblicata nel B.U.I.G. Anno LVIII - N. 7.							
			9/7/2010	9/7/2010	LIV - 7	09/07/2019	525,25	VENETO (525,25)
			29/11/2010	28/10/2010	LIV - 12			
			15/4/2011	15/4/2011	LIV - 5			
			17/4/2013	28/12/2012	LVI - 4			
			9/7/2013	2/12/2011	LVII - 7			
			7/10/2014	22/5/2014	LVIII - 10			
			19/1/2015	19/1/2015	LIX - 1			
			22/10/2015	29/7/2015	LIX - 10			
			26/10/2015	14/7/2015	LIX - 10			
			3/5/2018	9/7/2016	LXII - 5			
<b>724</b>	<b>TRIGOLO</b>							
			8/9/2010	8/9/2010	LIV - 10	08/09/2016	161,8	LOMBARDIA (161,8)
<b>2100</b>	<b>BUGIA</b>	ALEANNA RESOURCES (100) (r.u.)						
	Nota: Presentata istanza di sospensione del decorso temporale pubblicata nel B.U.I.G. Anno LVIII - N. 7.							
			28/9/2010	28/9/2010	LIV - 10	28/09/2016	197,8	EMILIA ROMAGNA (197,8)
			15/4/2015	23/4/2014	LIX - 4			
			11/10/2016	24/10/2015	LX - 10			
			7/2/2018	1/1/2018	LXII - 2			
<b>2105</b>	<b>NUSCO</b>	COMPAGNIA GENERALE IDROCARBURI (80) (r.u.) ITALMIN ENERGIA (20)						
			21/10/2010	21/10/2010	LIV - 11	23/10/2018	698,5	CAMPANIA (698,5)
			25/2/2011	25/2/2011	LV - 3			
			30/7/2012	14/6/2012	LVI - 8			
			1/10/2012	1/10/2012	LVI - 10			
			29/7/2013	15/7/2011	LVII - 8			
			13/12/2013	4/4/2013	LVII - 12			
			11/12/2014	4/10/2013	LVIII - 12			
			28/9/2015	4/4/2015	LIX - 9			

**ELENCO DEI PERMESSI DI RICERCA ACCORDATI NELLA TERRAFERMA - Aggiornamento 31/ maggio/2019**

2106	CODICE E DENOMINAZIONE DEL PERMESSO	TITOLARI DEL PERMESSO e relative quote di partecipazione (%)	PROVVEDIMENTI CONCERNENTI IL PERMESSO				PERIODO DI VIGENZA	SCADENZA	AREA (km2)	UBICAZIONE DEL PERMESSO
			Data	Natura del provvedimento	Decorrenza	BUIG				
	<b>FANTOZZA</b>	ALEANNA RESOURCES (100) (r.u.)	12/11/2010	Natura del provvedimento	12/11/2010	LIV - 12	12/11/2016	102,3	EMILIA ROMAGNA (102,3)	
			6/11/2015	Conferimento	23/4/2014	LIX - 11				
			11/10/2016	Sospensione decorso temporale	16/7/2015	LX - 10				
			7/2/2018	Sospensione decorso temporale	1/1/2018	LXI - 2				
	Nota: Presentata istanza di sospensione del decorso temporale pubblicata nel B.U.I.G. Anno LVII - N. 7. Presentata istanza di sospensione del decorso temporale pubblicata nel B.U.I.G. Anno LVIII - N. 6.									
<b>2107</b>	CODICE E DENOMINAZIONE DEL PERMESSO	TITOLARI DEL PERMESSO e relative quote di partecipazione (%)	PROVVEDIMENTI CONCERNENTI IL PERMESSO				PERIODO DI VIGENZA	SCADENZA	AREA (km2)	UBICAZIONE DEL PERMESSO
			Data	Natura del provvedimento	Decorrenza	BUIG				
	<b>BELGIOTOSO</b>	ALEANNA RESOURCES (100) (r.u.)	22/11/2010	Natura del provvedimento	22/11/2010	LIV - 12	09/09/2017	322	LOMBARDIA (318,34)	
			20/6/2013	Conferimento	12/2/2013	LVI - 6				
			17/1/2014	Sospensione decorso temporale	29/11/2013	LVIII - 1			EMILIA ROMAGNA (3,66)	
	Termine della sospensione del decorso temporale									
<b>2110</b>	CODICE E DENOMINAZIONE DEL PERMESSO	TITOLARI DEL PERMESSO e relative quote di partecipazione (%)	PROVVEDIMENTI CONCERNENTI IL PERMESSO				PERIODO DI VIGENZA	SCADENZA	AREA (km2)	UBICAZIONE DEL PERMESSO
			Data	Natura del provvedimento	Decorrenza	BUIG				
	<b>SANTA CROCE</b>	IRMINIO (100) (r.u.)	16/12/2010	Natura del provvedimento	16/12/2010	LV - 1	16/12/2016	745,6	MOLISE (641,2)	
			18/9/2014	Conferimento	5/12/2013	LVIII - 9				
			2/5/2017	Cambio intestazione quota	26/3/2016	LXI - 5			CAMPANIA (104,4)	
	Sospensione decorso temporale									
<b>2111</b>	CODICE E DENOMINAZIONE DEL PERMESSO	TITOLARI DEL PERMESSO e relative quote di partecipazione (%)	PROVVEDIMENTI CONCERNENTI IL PERMESSO				PERIODO DI VIGENZA	SCADENZA	AREA (km2)	UBICAZIONE DEL PERMESSO
			Data	Natura del provvedimento	Decorrenza	BUIG				
	<b>GRATTASASSO</b>	PO VALLEY OPERATIONS PTY (100) (r.u.)	25/1/2011	Natura del provvedimento	25/1/2011	LV - 2	10/12/2018	34,09	EMILIA ROMAGNA (34,09)	
			8/11/2013	Conferimento	24/6/2013	LVII - 11				
			8/11/2013	Differimento termine inizio lavori	24/6/2013	LVII - 11				
			17/12/2014	Sospensione decorso temporale	8/5/2014	LVIII - 12				
			22/7/2015	Sospensione decorso temporale	8/5/2015	LIX - 7				
			27/7/2017	Sospensione decorso temporale	8/5/2016	LXI - 7				
			22/3/2018	Sospensione decorso temporale	8/11/2017	LXII - 3				
	Nota: Sospeso dal 23 giugno 2013 al 7 maggio 2014. Presentata istanza di sospensione del decorso temporale pubblicata nel B.U.I.G. Anno LVIII - N. 5.									
<b>2112</b>	CODICE E DENOMINAZIONE DEL PERMESSO	TITOLARI DEL PERMESSO e relative quote di partecipazione (%)	PROVVEDIMENTI CONCERNENTI IL PERMESSO				PERIODO DI VIGENZA	SCADENZA	AREA (km2)	UBICAZIONE DEL PERMESSO
			Data	Natura del provvedimento	Decorrenza	BUIG				
	<b>CADELBOSCO DI SOPRA</b>	PO VALLEY OPERATIONS PTY (85) (r.u.) PETROREP ITALIANA (15)	18/2/2011	Natura del provvedimento	18/2/2011	LV - 3	26/11/2018	512,8	EMILIA ROMAGNA (512,8)	
			6/2/2013	Conferimento	10/12/2012	LVI - 2				
			30/9/2013	Trasferimento quote	24/6/2013	LVI - 9				
			17/12/2014	Sospensione decorso temporale	30/3/2014	LVIII - 12				
			22/7/2015	Sospensione decorso temporale	30/3/2015	LIX - 7				
			2/8/2017	Sospensione decorso temporale	30/3/2016	LXI - 8				
			22/3/2018	Sospensione decorso temporale	30/11/2017	LXII - 3				
	Nota: Presentata istanza per realizzazione del pozzo esplorativo «ZINI 1» pubblicata nel B.U.I.G. Anno LVI - N. 3.									



**ELENCO DEI PERMESSI DI RICERCA ACCORDATI NELLA TERRAFERMA - Aggiornamento 31/ maggio/2019**

<b>2113</b>	<b>CODICE E DENOMINAZIONE DEL PERMESSO</b> <b>CALCIO</b>	TITOLARI DEL PERMESSO e relative quote di partecipazione (%) PENGAS ITALIANA (100) (r.u.)	PROVVEDIMENTI CONCERNENTI IL PERMESSO Data 7/3/2011 15/12/2017 5/11/2018 Natura del provvedimento Conferimento Sospensione decorso temporale Sospensione decorso temporale	PERIODO DI VIGENZA 1° periodo 07/03/2017	AREA (km2) 539,4	UBICAZIONE DEL PERMESSO LOMBARDIA (539,4)
<b>2114</b>	<b>CODICE E DENOMINAZIONE DEL PERMESSO</b> <b>PORTOMAGGIORE</b>	TITOLARI DEL PERMESSO e relative quote di partecipazione (%) ALEANNA ITALIA (100) (r.u.)	PROVVEDIMENTI CONCERNENTI IL PERMESSO Data 18/3/2011 29/7/2013 11/10/2013 14/3/2017 1/10/2018 Natura del provvedimento Conferimento Cambio intestazione quota Cambio intestazione quota Cambio intestazione quote Sospensione decorso temporale	PERIODO DI VIGENZA 1° periodo 18/03/2017	AREA (km2) 378,5	UBICAZIONE DEL PERMESSO EMILIA ROMAGNA (378,5)
	Nota: Presentata istanza di sospensione del decorso temporale pubblicata nel B.U.I.G. Anno LVIII - N. 7.					
<b>2122</b>	<b>CODICE E DENOMINAZIONE DEL PERMESSO</b> <b>MONTOITONE</b>	TITOLARI DEL PERMESSO e relative quote di partecipazione (%) MAC OIL (100) (r.u.)	PROVVEDIMENTI CONCERNENTI IL PERMESSO Data 9/7/2012 1/8/2015 Natura del provvedimento Conferimento Riduzione area	PERIODO DI VIGENZA 1° periodo 09/07/2018	AREA (km2) 203,3	UBICAZIONE DEL PERMESSO MARCHE (203,3)
<b>2123</b>	<b>CODICE E DENOMINAZIONE DEL PERMESSO</b> <b>BOSCONERO</b>	TITOLARI DEL PERMESSO e relative quote di partecipazione (%) ALEANNA ITALIA (100) (r.u.)	PROVVEDIMENTI CONCERNENTI IL PERMESSO Data 15/3/2013 14/3/2017 Natura del provvedimento Conferimento Cambio intestazione quote	PERIODO DI VIGENZA 1° periodo 15/03/2019	AREA (km2) 736,6	UBICAZIONE DEL PERMESSO PIEMONTE (736,6)
<b>2125</b>	<b>CODICE E DENOMINAZIONE DEL PERMESSO</b> <b>MELZO</b>	TITOLARI DEL PERMESSO e relative quote di partecipazione (%) MAC OIL (100) (r.u.)	PROVVEDIMENTI CONCERNENTI IL PERMESSO Data 12/6/2013 Natura del provvedimento Conferimento	PERIODO DI VIGENZA 1° periodo 12/06/2019	AREA (km2) 182,8	UBICAZIONE DEL PERMESSO LOMBARDIA (182,8)
<b>2129</b>	<b>CODICE E DENOMINAZIONE DEL PERMESSO</b> <b>S. MARIA GORETTI</b>	TITOLARI DEL PERMESSO e relative quote di partecipazione (%) APENNINE ENERGY (100) (r.u.)	PROVVEDIMENTI CONCERNENTI IL PERMESSO Data 18/12/2013 Natura del provvedimento Conferimento	PERIODO DI VIGENZA 1° periodo 18/12/2019	AREA (km2) 101,3	UBICAZIONE DEL PERMESSO MARCHE (101,3)
	Nota: Presentata istanza di variazione del programma dei lavori pubblicata nel B.U.I.G. Anno LVIII - N. 5.					

**ELENCO DEI PERMESSI DI RICERCA ACCORDATI NELLA TERRAFERMA - Aggiornamento 31/ maggio/2019**

<b>2130</b>	<b>CASCINA ALBERTO</b>	TITOLARI DEL PERMESSO e relative quote di partecipazione (%) SHELL ITALIA E&P (80) (r.u.) NORTHERN PETROLEUM (UK) LTD (20)	PROVVEDIMENTI CONCERNENTI IL PERMESSO Data 14/7/2014 6/7/2015 Natura del provvedimento Conferimento Trasferimento quota e nomina r.u.	Decorrenza 14/7/2014 13/5/2015	BUIG LVIII - 7 LIX - 7	PERIODO DI VIGENZA 1° periodo 14/07/2020	AREA (km2) 462,14	UBICAZIONE DEL PERMESSO PIEMONTE (454,49) LOMBARDIA (7,65)
<b>2131</b>	<b>CASCINA GRAZIOSA</b>	TITOLARI DEL PERMESSO e relative quote di partecipazione (%) ALEANNA ITALIA (100) (r.u.)	PROVVEDIMENTI CONCERNENTI IL PERMESSO Data 21/7/2014 14/3/2017 Natura del provvedimento Conferimento Cambio intestazione quote	Decorrenza 21/7/2014 19/3/2016	BUIG LVIII - 7 LXI - 3	PERIODO DI VIGENZA 1° periodo 21/07/2020	AREA (km2) 592,5	UBICAZIONE DEL PERMESSO PIEMONTE (379,2) LOMBARDIA (213,3)
<b>2137</b>	<b>TORRE DEL MORO</b>	TITOLARI DEL PERMESSO e relative quote di partecipazione (%) PO VALLEY OPERATIONS PTY (100) (r.u.)	PROVVEDIMENTI CONCERNENTI IL PERMESSO Data 8/2/2017 Natura del provvedimento Conferimento	Decorrenza 8/2/2017	BUIG LXI - 2	PERIODO DI VIGENZA 1° periodo 08/02/2023	AREA (km2) 111	UBICAZIONE DEL PERMESSO EMILIA ROMAGNA (111)

**ELENCO DEI PERMESSI DI RICERCA ACCORDATI IN SICILIA - Aggiornamento 31/ maggio/2019**

**PERMESSI DI RICERCA ACCORDATI IN SICILIA**

Legge Regionale 20 marzo 1950 n.30 e successive modificazioni

In Sicilia sono vigenti n. 6 PERMESSI DI RICERCA per complessivi 3761,68 Km<sup>2</sup>

Regione	Numero permessi	Superficie (Km <sup>2</sup> )
SICILIA	6	3.761,68

Nota:  
In Sicilia, per la sola terraferma, in virtù dello statuto speciale della regione, la competenza normativa e amministrativa è completamente autonoma. I dati riportati sono forniti dal competente ufficio regionale.

**ELENCO DEI PERMESSI DI RICERCA ACCORDATI IN SICILIA - Aggiornamento 31/ maggio/2019**

<b>302</b>	<b>CODICE E DENOMINAZIONE DEL PERMESSO</b> <b>FIUME TELLARO</b> Nota: Sospeso.	TITOLARI DEL PERMESSO e relative quote di partecipazione (%) PANTHER EUREKA (100) (r.u.)	Data	PROVVEDIMENTI CONCERNENTI IL PERMESSO Natura del provvedimento	PERIODO DI VIGENZA 1° periodo	SCADENZA 29/07/2010	AREA (km2) 741,2	UBICAZIONE DEL PERMESSO SICILIA (741,2)
<b>303</b>	<b>CODICE E DENOMINAZIONE DEL PERMESSO</b> <b>PATERNO'</b> Nota: Sospeso.	TITOLARI DEL PERMESSO e relative quote di partecipazione (%) ENI MEDITERRANEA IDROCARBURI (50) (r.u.) EDISON E&P (50)	Data	PROVVEDIMENTI CONCERNENTI IL PERMESSO Natura del provvedimento	PERIODO DI VIGENZA 1ª proroga	SCADENZA 02/01/2021	AREA (km2) 734,8	UBICAZIONE DEL PERMESSO SICILIA (734,8)
<b>304</b>	<b>CODICE E DENOMINAZIONE DEL PERMESSO</b> <b>PASSO DI PIAZZA</b>	TITOLARI DEL PERMESSO e relative quote di partecipazione (%) ENI MEDITERRANEA IDROCARBURI (100) (r.u.)	Data	PROVVEDIMENTI CONCERNENTI IL PERMESSO Natura del provvedimento	PERIODO DI VIGENZA 1° periodo	SCADENZA 29/04/2015	AREA (km2) 804,87	UBICAZIONE DEL PERMESSO SICILIA (804,87)
<b>305</b>	<b>CODICE E DENOMINAZIONE DEL PERMESSO</b> <b>FRIDDANI</b> Nota: ex Morgantina.	TITOLARI DEL PERMESSO e relative quote di partecipazione (%) ENI MEDITERRANEA IDROCARBURI (100) (r.u.)	Data	PROVVEDIMENTI CONCERNENTI IL PERMESSO Natura del provvedimento	PERIODO DI VIGENZA 1° periodo	SCADENZA 29/04/2015	AREA (km2) 691,56	UBICAZIONE DEL PERMESSO SICILIA (691,56)
<b>307</b>	<b>CODICE E DENOMINAZIONE DEL PERMESSO</b> <b>CASTRONUOVO</b>	TITOLARI DEL PERMESSO e relative quote di partecipazione (%) EDISON E&P (100) (r.u.)	Data	PROVVEDIMENTI CONCERNENTI IL PERMESSO Natura del provvedimento	PERIODO DI VIGENZA 1° periodo	SCADENZA 11/07/2019	AREA (km2) 693,25	UBICAZIONE DEL PERMESSO SICILIA (693,25)
<b>308</b>	<b>CODICE E DENOMINAZIONE DEL PERMESSO</b> <b>SCICLI</b>	TITOLARI DEL PERMESSO e relative quote di partecipazione (%) IRMINIO (100) (r.u.)	Data	PROVVEDIMENTI CONCERNENTI IL PERMESSO Natura del provvedimento	PERIODO DI VIGENZA 1° periodo	SCADENZA 29/04/2015	AREA (km2) 96	UBICAZIONE DEL PERMESSO SICILIA (96)

**ELENCO DEI PERMESSI DI RICERCA ACCORDATI NEL SOTTOFONDO MARINO - Aggiornamento 31/maggio/2019**

**PERMESSI DI RICERCA ACCORDATI NEL SOTTOFONDO MARINO**

Leggi 11 gennaio 1957, n. 6, 21 luglio 1967, n. 613 e successive modificazioni, 9 gennaio 1991, n. 9 e Decreto Legislativo 25 novembre 1996, n. 625

Nel sottofondo marino sono vigenti n. 26 PERMESSI DI RICERCA per complessivi 10703,33 Km<sup>2</sup>

Zona marina	Numero permessi	Superficie (Km <sup>2</sup> )
ZONA A	9	1.889,24
ZONA B	5	1.495,98
ZONA C	4	755,87
ZONA D	3	415,53
ZONA F	8	4.836,94
ZONA G	3	1.309,77

Nota:  
Nella tabella i titoli afferenti a due o più zone sono conteggiati più volte, una per ciascuna zona mentre a ciascuna zona viene attribuita la parte di area del titolo minerario ad essa afferente.

**ELENCO DEI PERMESSI DI RICERCA ACCORDATI NEL SOTTOFONDO MARINO - Aggiornamento 31/ maggio/ 2019**

549	CODICE E DENOMINAZIONE DEL PERMESSO	TITOLARI DEL PERMESSO e relative quote di partecipazione (%)		PROVVEDIMENTI CONCERNENTI IL PERMESSO		PERIODO DI VIGENZA	SCADENZA	AREA (km2)	UBICAZIONE DEL PERMESSO	
		Data	Natura del provvedimento	Decorrenza	BUIG					
	<b>A.R. 78.RC</b> Nota: Sospeso.	ENI (90) (r.u.)	EDISON E&P (10)	16/4/1987	Conferimento	16/4/1987	19/12/2003	100,02	ZONA A (100,02)	
				14/9/1988	Trasferimento quota	14/9/1988				XXXI - 6
				11/4/1991	Trasferimento quota e nomina r.u.	5/12/1990				XXXII - 10
				12/3/1992	Trasferimento quota	29/7/1991				XXXV - 6
				4/8/1993	Cambio intestazione quota	23/4/1992				XXXVI - 4
				13/12/1993	Proroga	16/4/1993				XXXVII - 10
				6/6/1996	Proroga	16/4/1996				XXXVIII - 1
				13/2/1998	Cambio intestazione quota	1/1/1998				XL - 7
				23/11/1998	Cambio intestazione quota	29/6/1998				XLII - 3
				22/1/1999	Sospensione decorrenza vigenza	16/4/1996				XLII - 12
				8/3/1999	Rettifica	16/4/1996				XLIII - 2
				15/9/1999	Cambio intestazione quota	1/7/1999				XLIII - 4
				14/3/2002	Sospensione decorso temporale	3/12/1999				XLIII - 10
				14/3/2002	Determinazione data scadenza sospensione vigenza	14/3/2002				XLVI - 4
				12/2/2004	Intestazione quota	1/12/2003				XLVI - 4
		1/8/2018	Trasferimento quote	1/7/2018	XLVIII - 3					
					LXII - 7					

566	CODICE E DENOMINAZIONE DEL PERMESSO	TITOLARI DEL PERMESSO e relative quote di partecipazione (%)		PROVVEDIMENTI CONCERNENTI IL PERMESSO		PERIODO DI VIGENZA	SCADENZA	AREA (km2)	UBICAZIONE DEL PERMESSO	
		Data	Natura del provvedimento	Decorrenza	BUIG					
	<b>A.R. 80.AG</b> Nota: Sospeso.	ENI (100) (r.u.)		17/4/1990	Conferimento	17/4/1990	03/12/2002	268,88	ZONA A (268,88)	
				30/5/1996	Proroga	17/4/1996				XXXIV - 5
				13/2/1998	Cambio intestazione	1/1/1998				XL - 6
				25/2/1999	Sospensione decorrenza vigenza	17/4/1996				XLII - 3
				14/3/2002	Sospensione decorso temporale	3/12/1999				XLIII - 4
				14/3/2002	Determinazione data scadenza sospensione vigenza	14/3/2002				XLVI - 4

570	CODICE E DENOMINAZIONE DEL PERMESSO	TITOLARI DEL PERMESSO e relative quote di partecipazione (%)		PROVVEDIMENTI CONCERNENTI IL PERMESSO		PERIODO DI VIGENZA	SCADENZA	AREA (km2)	UBICAZIONE DEL PERMESSO	
		Data	Natura del provvedimento	Decorrenza	BUIG					
	<b>A.R. 81.FR</b> Nota: Sospeso.	ENI (85) (r.u.)	ROCKHOPPER ITALIA (15)	11/9/1990	Conferimento	11/9/1990	11/09/1999	101,76	ZONA A (101,76)	
				21/9/1992	Trasferimento quota e nomina r.u.	23/6/1992				XXXIV - 10
				14/6/1996	Trasferimento quota	1/1/1996				XXXVI - 10
				14/6/1996	Cambio intestazione quota	23/1/1996				XL - 7
				21/10/1996	Proroga	11/9/1996				XL - 7
				13/2/1998	Cambio intestazione quota	1/1/1998				XL - 11
				25/2/1999	Sospensione decorrenza vigenza	11/9/1996				XLII - 3
				5/4/2002	Trasferimento quota	29/11/2001				XLIII - 4
				30/6/2005	Trasferimento quota	26/4/2005				XLVI - 12
				16/4/2008	Cambio intestazione quota	12/2/2008				XLIX - 7
				23/2/2015	Modifica denominazione sociale	3/12/2014				LII - 5
										LIX - 2

**ELENCO DEI PERMESSI DI RICERCA ACCORDATI NEL SOTTOFONDO MARINO - Aggiornamento 31/ maggio/ 2019**

<b>625</b>	<b>CODICE E DENOMINAZIONE DEL PERMESSO</b>	<b>TITOLARI DEL PERMESSO e relative quote di partecipazione (%)</b>	<b>PROVEDIMENTI CONCERNENTI IL PERMESSO</b>				<b>PERIODO DI VIGENZA</b>	<b>SCADENZA</b>	<b>AREA (km2)</b>	<b>UBICAZIONE DEL PERMESSO</b>
	<b>A.R 87.AG</b>	ENI (100) (r.u.)	Data	Natura del provvedimento	Decorrenza	BUGI	1° periodo	279,45	ZONA A	
	Nota: Sospeso.		1/12/1995	Conferimento	1/12/1995	XL - 1				
			13/2/1998	Cambio intestazione	1/1/1998	XLII - 3				
			11/2/1999	Sospensione decorso temporale	1/12/1995	XLIII - 3				
			14/3/2002	Sospensione decorso temporale	3/12/1999	XLVI - 4				
			14/3/2002	Determinazione data scadenza sospensione vigenza	14/3/2002	XLVI - 4			(279,45)	
<b>638</b>	<b>CODICE E DENOMINAZIONE DEL PERMESSO</b>	<b>TITOLARI DEL PERMESSO e relative quote di partecipazione (%)</b>	<b>PROVEDIMENTI CONCERNENTI IL PERMESSO</b>				<b>PERIODO DI VIGENZA</b>	<b>SCADENZA</b>	<b>AREA (km2)</b>	<b>UBICAZIONE DEL PERMESSO</b>
	<b>A.R 91.EA</b>	ENI (100) (r.u.)	Data	Natura del provvedimento	Decorrenza	BUGI	1° periodo	136,17	ZONA A	
	Nota: Sospeso.		1/8/1997	Attribuzione	1/1/1997	XLI - 10			(136,17)	
			11/2/1999	Sospensione decorso temporale	1/1/1997	XLIII - 3				
			14/3/2002	Sospensione decorso temporale	3/12/1999	XLVI - 4				
			14/3/2002	Determinazione data scadenza sospensione vigenza	14/3/2002	XLVI - 4				
<b>639</b>	<b>CODICE E DENOMINAZIONE DEL PERMESSO</b>	<b>TITOLARI DEL PERMESSO e relative quote di partecipazione (%)</b>	<b>PROVEDIMENTI CONCERNENTI IL PERMESSO</b>				<b>PERIODO DI VIGENZA</b>	<b>SCADENZA</b>	<b>AREA (km2)</b>	<b>UBICAZIONE DEL PERMESSO</b>
	<b>A.R 92.EA</b>	ENI (100) (r.u.)	Data	Natura del provvedimento	Decorrenza	BUGI	1° periodo	214,2	ZONA A	
	Nota: Sospeso.		10/9/1997	Attribuzione	1/1/1997	XLI - 10			(214,2)	
			12/2/1999	Sospensione decorso temporale	1/1/1997	XLIII - 3				
			14/3/2002	Sospensione decorso temporale	3/12/1999	XLVI - 4				
			14/3/2002	Determinazione data scadenza sospensione vigenza	14/3/2002	XLVI - 4				
<b>640</b>	<b>CODICE E DENOMINAZIONE DEL PERMESSO</b>	<b>TITOLARI DEL PERMESSO e relative quote di partecipazione (%)</b>	<b>PROVEDIMENTI CONCERNENTI IL PERMESSO</b>				<b>PERIODO DI VIGENZA</b>	<b>SCADENZA</b>	<b>AREA (km2)</b>	<b>UBICAZIONE DEL PERMESSO</b>
	<b>A.R 93.EA</b>	ENI (100) (r.u.)	Data	Natura del provvedimento	Decorrenza	BUGI	1° periodo	157,16	ZONA A	
	Nota: Sospeso.		10/9/1997	Attribuzione	1/1/1997	XLI - 10			(157,16)	
			12/2/1999	Sospensione decorso temporale	1/1/1997	XLIII - 3				
			14/3/2002	Sospensione decorso temporale	3/12/1999	XLVI - 4				
			14/3/2002	Determinazione data scadenza sospensione vigenza	14/3/2002	XLVI - 4				

**ELENCO DEI PERMESSI DI RICERCA ACCORDATI NEL SOTTOFONDO MARINO - Aggiornamento 31/ maggio/ 2019**

CODICE E DENOMINAZIONE DEL PERMESSO	TITOLARI DEL PERMESSO e relative quote di partecipazione (%)	PROVVEDIMENTI CONCERNENTI IL PERMESSO		PERIODO DI VIGENZA	SCADENZA	AREA (km2)	UBICAZIONE DEL PERMESSO
		Data	Natura del provvedimento				
<b>656</b> <b>G.R. 14-AG</b> Nota: Sospeso dal 22 giugno 2010 al 31 dicembre 2012. Sospeso dal 19 marzo 2014 al 19 marzo 2016.	ENI (60) (r.u.) EDISON E&P (40)	8/11/1999	Conferimento	8/11/1999	21/05/2016	373,08	ZONA G (368,58) ZONA C (4,5)
		23/4/2001	Trasferimento quote	24/1/2001			
		25/3/2002	Trasferimento quota	27/9/2001			
		25/3/2002	Trasferimento quota	2/1/2002			
		19/9/2003	Approvazione programma lavori unitario	19/9/2003			
		12/2/2004	Intestazione quota	1/12/2003			
		30/6/2005	Cambio intestazione quota	1/12/2004			
		2/11/2005	Approvazione programma lavori unitario	2/11/2005			
		2/11/2005	Proroga e riduzione	8/11/2005			
		27/1/2006	Trasferimento quota e nomina r.u.	25/10/2005			
		12/11/2008	Proroga e riduzione	8/11/2008			
		25/2/2011	Sospensione decorso temporale	25/2/2011			
5/8/2014	Sospensione decorso temporale	5/8/2014					
30/3/2015	Riduzione area	31/10/2014					
18/4/2018	Sospensione decorso temporale	19/3/2016					
1/8/2018	Trasferimento quote	1/7/2018					
<b>657</b> <b>G.R. 13-AG</b> Nota: Sospeso dal 22 giugno 2010 al 31 dicembre 2012. Sospeso dal 19 marzo 2014 al 19 marzo 2016.	ENI (60) (r.u.) EDISON E&P (40)	9/11/1999	Conferimento	9/11/1999	22/05/2016	313,19	ZONA G (284) ZONA C (29,19)
		20/4/2001	Trasferimento quote	24/1/2001			
		25/3/2002	Trasferimento quota	27/9/2001			
		25/3/2002	Trasferimento quota	2/1/2002			
		19/9/2003	Approvazione programma lavori unitario	19/9/2003			
		12/2/2004	Intestazione quota	1/12/2003			
		30/6/2005	Cambio intestazione quota	1/12/2004			
		31/10/2005	Approvazione programma lavori unitario	31/10/2005			
		31/10/2005	Proroga e riduzione	9/11/2005			
		30/1/2006	Trasferimento quota e nomina r.u.	25/10/2005			
		12/11/2008	Proroga e riduzione	9/11/2008			
		25/2/2011	Sospensione decorso temporale	25/2/2011			
5/8/2014	Sospensione decorso temporale	5/8/2014					
30/3/2015	Riduzione area	31/10/2014					
18/4/2018	Sospensione decorso temporale	19/3/2016					
1/8/2018	Trasferimento quote	1/7/2018					



**ELENCO DEI PERMESSI DI RICERCA ACCORDATI NEL SOTTOFONDO MARINO - Aggiornamento 31/ maggio/ 2019**

CODICE E DENOMINAZIONE DEL PERMESSO	TITOLARI DEL PERMESSO e relative quote di partecipazione (%)	PROVVEDIMENTI CONCERNENTI IL PERMESSO				PERIODO DI VIGENZA	SCADENZA	AREA (km2)	UBICAZIONE DEL PERMESSO
		Data	Natura del provvedimento	Decorrenza	BUIG				
<b>667</b> <b>G.R 15.PU</b> Nota: Sospeso.	AUDAX ENERGY (100) (r.u.)	12/11/2002 12/11/2002 22/4/2003 27/10/2004 6/8/2008 17/11/2008	Natura del provvedimento Conferimento Trasferimento Trasferimento Trasferimento Sospensione decorso temporale	12/11/2002 28/3/2003 30/3/2004 28/7/2008 2/7/2008	XLVI - 12 XLVII - 5 XLVIII - 11 LII - 9 LII - 12	1° periodo 12/11/2008	657,19	ZONA G (657,19)	
<b>668</b> <b>C.R146.NP</b> Nota: Presentata istanza di sospensione della vigenza pubblicata nel B.U.I.G. Anno LIV - N. 6. Sospeso.	NORTHERN PETROLEUM (UK) LTD (100) (r.u.)	28/9/2004 4/7/2006 27/7/2010	Natura del provvedimento Conferimento Rettifica Sospensione decorso temporale	28/9/2004 28/9/2004 24/5/2010	XLVIII - 11 L - 8 LIV - 8	1° periodo 28/09/2010	620,31	ZONA C (620,31)	
<b>671</b> <b>B. R268.RG</b> Nota: Sospeso.	PETROCELTIC ITALIA (40) (r.u.) CYGAM ENERGY ITALIA (60)	24/3/2005 11/4/2006 6/11/2006 28/9/2009 28/1/2010 1/3/2011 20/9/2011 13/3/2013 31/3/2014 18/5/2015 22/6/2016 2/5/2017 1/6/2018	Natura del provvedimento Conferimento Cambio intestazione Trasferimento quota e nomina r.u. Cambio intestazione quota Trasferimento r.u. Sospensione decorso temporale Sospensione decorso temporale Cambio intestazione quota Sospensione decorso temporale Sospensione decorso temporale Sospensione decorso temporale Sospensione decorso temporale Sospensione decorso temporale Sospensione decorso temporale	24/3/2005 30/9/2005 5/4/2006 25/6/2009 4/1/2010 16/4/2010 20/9/2011 13/11/2012 16/4/2010 31/1/2015 31/1/2016 1/1/2017 1/1/2018	XLIX - 4 L - 5 L - 12 LIII - 10 LIV - 2 LV - 4 LV - 10 LVII - 3 LVIII - 4 LIX - 5 LX - 6 LXI - 5 LXII - 6	1° periodo 06/12/2014	126,68	ZONA B (126,68)	
<b>680</b> <b>F.R 39.NP</b> Nota: Sospeso dal 13 gennaio 2012 al 26 settembre 2012. Sospeso dal 26 settembre 2012 al 26 dicembre 2012. Sospeso dal 26 dicembre 2012 al 26 marzo 2013. Sospeso dal 26 marzo 2013 al 26 settembre 2013. Sospeso dal 26 settembre 2013 al 26 settembre 2014.	NORTHERN PETROLEUM (UK) LTD (100) (r.u.)	21/6/2007 28/6/2012 15/2/2013 11/10/2013 29/5/2014 3/9/2014 7/7/2016 16/1/2017 1/10/2018	Natura del provvedimento Conferimento Sospensione decorso temporale Sospensione decorso temporale Sospensione decorso temporale Sospensione decorso temporale Sospensione decorso temporale Sospensione decorso temporale Sospensione decorso temporale Sospensione decorso temporale	21/6/2007 13/1/2012 26/9/2012 26/12/2012 26/3/2013 26/9/2013 26/7/2014 26/9/2016 26/9/2017	LI - 7 LVI - 7 LVII - 2 LVII - 10 LVIII - 5 LVIII - 9 LX - 7 LXI - 1 LXII - 10	1° periodo 06/03/2019	734,5	ZONA F (599,35) ZONA D (135,15)	



**ELENCO DEI PERMESSI DI RICERCA ACCORDATI NEL SOTTOFONDO MARINO - Aggiornamento 31/ maggio/ 2019**

<b>2005</b>	<b>CODICE E DENOMINAZIONE DEL PERMESSO</b> <b>D.R 74.AP</b>	TITOLARI DEL PERMESSO e relative quote di partecipazione (%) APENNINE ENERGY (100) (r.u.)	PROVVEDIMENTI CONCERNENTI IL PERMESSO Data 9/6/2014 12/10/2017 10/7/2018 Natura del provvedimento Conferimento Sospensione decorso temporale Sospensione decorso temporale	PERIODO DI VIGENZA 1° periodo LXIII - 6 LXI - 10 LXII - 7	SCADENZA 09/06/2020	AREA (km2) 63,13	UBICAZIONE DEL PERMESSO ZONA D (57,57) ZONA F (5,56)
<b>2006</b>	<b>CODICE E DENOMINAZIONE DEL PERMESSO</b> <b>B.R273.EN</b>	TITOLARI DEL PERMESSO e relative quote di partecipazione (%) ALEANNA ITALIA (100) (r.u.)	PROVVEDIMENTI CONCERNENTI IL PERMESSO Data 18/3/2015 14/3/2017 Natura del provvedimento Conferimento Cambio intestazione quote	PERIODO DI VIGENZA 1° periodo LIX - 3 LXI - 3	SCADENZA 18/03/2021	AREA (km2) 529,3	UBICAZIONE DEL PERMESSO ZONA B (423,7) ZONA A (105,6)
<b>2132</b>	<b>CODICE E DENOMINAZIONE DEL PERMESSO</b> <b>C.R149.NP</b>	TITOLARI DEL PERMESSO e relative quote di partecipazione (%) NORTHERN PETROLEUM (UK) LTD (100) (r.u.)	PROVVEDIMENTI CONCERNENTI IL PERMESSO Data 15/7/2014 Natura del provvedimento Conferimento	PERIODO DI VIGENZA 1° periodo LVIII - 7	SCADENZA 15/07/2020	AREA (km2) 101,87	UBICAZIONE DEL PERMESSO ZONA C (101,87)
<b>2135</b>	<b>CODICE E DENOMINAZIONE DEL PERMESSO</b> <b>F.R 41.GM</b>	TITOLARI DEL PERMESSO e relative quote di partecipazione (%) GLOBAL MED (100) (r.u.)	PROVVEDIMENTI CONCERNENTI IL PERMESSO Data 15/12/2016 29/12/2017 Natura del provvedimento Conferimento Sospensione decorso temporale	PERIODO DI VIGENZA 1° periodo LX - 12 LXII - 1	SCADENZA 15/12/2022	AREA (km2) 748,4	UBICAZIONE DEL PERMESSO ZONA F (748,4)
<b>2136</b>	<b>CODICE E DENOMINAZIONE DEL PERMESSO</b> <b>F.R 42.GM</b>	TITOLARI DEL PERMESSO e relative quote di partecipazione (%) GLOBAL MED (100) (r.u.)	PROVVEDIMENTI CONCERNENTI IL PERMESSO Data 15/12/2016 29/12/2017 Natura del provvedimento Conferimento Sospensione decorso temporale	PERIODO DI VIGENZA 1° periodo LX - 12 LXII - 1	SCADENZA 15/12/2022	AREA (km2) 748,6	UBICAZIONE DEL PERMESSO ZONA F (748,6)
<b>2138</b>	<b>CODICE E DENOMINAZIONE DEL PERMESSO</b> <b>F.R 43.GM</b>	TITOLARI DEL PERMESSO e relative quote di partecipazione (%) GLOBAL MED (100) (r.u.)	PROVVEDIMENTI CONCERNENTI IL PERMESSO Data 7/12/2018 Natura del provvedimento Conferimento	PERIODO DI VIGENZA 1° periodo LXII - 12	SCADENZA 07/12/2024	AREA (km2) 729,5	UBICAZIONE DEL PERMESSO ZONA F (729,5)
<b>2139</b>	<b>CODICE E DENOMINAZIONE DEL PERMESSO</b> <b>F.R 44.GM</b>	TITOLARI DEL PERMESSO e relative quote di partecipazione (%) GLOBAL MED (100) (r.u.)	PROVVEDIMENTI CONCERNENTI IL PERMESSO Data 7/12/2018 Natura del provvedimento Conferimento	PERIODO DI VIGENZA 1° periodo LXII - 12	SCADENZA 07/12/2024	AREA (km2) 744,6	UBICAZIONE DEL PERMESSO ZONA F (744,6)

**ELENCO DEI PERMESSI DI RICERCA ACCORDATI NEL SOTTOFONDO MARINO - Aggiornamento 31/ maggio/2019**

**2140**

CODICE E DENOMINAZIONE DEL PERMESSO	TITOLARI DEL PERMESSO e relative quote di partecipazione (%) GLOBAL MED (100) (r.u.)	PROVVEDIMENTI CONCERNENTI IL PERMESSO		PERIODO DI VIGENZA	SCADENZA	AREA (km2)	UBICAZIONE DEL PERMESSO
		Data	Natura del provvedimento				
<b>F.R. 45.GM</b>		7/12/2018	Conferimento	7/12/2018	LXII - 12	749,1	ZONA F (749,1)

**ELENCO DELLE CONCESSIONI DI COLTIVAZIONE ACCORDATE NELLA TERRAFERMA - Aggiornamento 31/maggio/2019**

**CONCESSIONI DI COLTIVAZIONE ACCORDATE NELLA TERRAFERMA**

Leggi 21 luglio 1967, n. 613 e successive modificazioni, 9 gennaio 1991, n. 9 e Decreto Legislativo 25 novembre 1996, n. 625

Nella terraferma sono vigenti n. 113 CONCESSIONI DI COLTIVAZIONE per complessivi 7958,48 Km<sup>2</sup>

Regione	Numero concessioni	Superficie (Km <sup>2</sup> )
ABRUZZO	7	341,78
BASILICATA	18	1.915,83
CALABRIA	2	73,21
EMILIA ROMAGNA	36	1.569,99
FRIULI VENEZIA GIULIA	1	0,99
LAZIO	1	41,14
LOMBARDIA	17	998,14
MARCHE	19	1.035,93
MOLISE	7	329,33
PIEMONTE	1	77,76
PUGLIA	12	1.092,89
TOSCANA	2	307,71
VENETO	2	167,83
ZONA A	1	5,95

Nota:  
Nella tabella i titoli afferenti a due o più regioni sono conteggiati più volte, una per ciascuna regione mentre a ciascuna regione viene attribuita la parte di area del titolo minerario ad essa afferente.

**ELENCO DELLE CONCESSIONI DI COLTIVAZIONE ACCORDATE NELLA TERRAFERMA - Aggiornamento 31/maggio/2019**

CODICE E DENOMINAZIONE DELLA CONCESSIONE	TITOLARI DELLA CONCESSIONE e relative quote di partecipazione (%)		PROVVEDIMENTI CONCERNENTI LA CONCESSIONE		PERIODO DI VIGENZA	SCADENZA	AREA (km2)	UBICAZIONE DELLA CONCESSIONE
	Data	Natura del provvedimento	Decorrenza	BUIG				
<b>703</b> <b>GRECCHIA</b>	CH4 LIZZANO (100) (r.u.)		12/10/1936	Conferimento	12/10/1936	12/10/2011	0,1627	EMILIA ROMAGNA (0,16)
	24/1/1953	Trasferimento	24/1/1953		-			
	1/8/1959	Assoggettamento L. 6/57	13/2/1957		III - 11			
	24/5/1963	Riassoggettamento R.D. 1443/27	23/8/1962		VII - 9			
	30/1/1967	Rinnovo	12/10/1966		XI - 4			
	18/3/1976	Trasferimento	18/3/1976		XX - 6			
	21/9/1987	Rinnovo	12/10/1986		XXXI - 11			
	20/6/1989	Rettifica	12/10/1986		XXXIII - 7			
	20/8/1998	Riassoggettamento L. 6/57	1/1/1997		XLII - 9			
	3/12/2008	Proroga	12/10/2006		LIII - 1			
	30/3/2015	Cambio intestazione	17/4/2014		LIX - 3			
<b>704</b>	TITOLARI DELLA CONCESSIONE e relative quote di partecipazione (%)		PROVVEDIMENTI CONCERNENTI LA CONCESSIONE		PERIODO DI VIGENZA	SCADENZA	AREA (km2)	UBICAZIONE DELLA CONCESSIONE
<b>BARIGAZZO</b>	SOCIETÀ IDROELETTRICA ALTO MODENESE - S.I.A.M. (100) (r.u.)		Data	Natura del provvedimento				
	23/11/1936	Conferimento	23/11/1936		-			
	30/12/1959	Rinnovo	23/11/1956		IV - 3			
	30/12/1959	Assoggettamento L. 6/57	13/2/1957		IV - 3			
	24/5/1963	Riassoggettamento R.D. 1443/27	23/8/1962		VII - 9			
	7/1/1977	Rinnovo	22/11/1976		XXI - 2			
	1/4/1994	Rinnovo	22/11/1991		XXXVIII - 5			
	20/8/1998	Riassoggettamento L. 6/57	1/1/1997		XLII - 9			
<b>706</b>	TITOLARI DELLA CONCESSIONE e relative quote di partecipazione (%)		PROVVEDIMENTI CONCERNENTI LA CONCESSIONE		PERIODO DI VIGENZA	SCADENZA	AREA (km2)	UBICAZIONE DELLA CONCESSIONE
<b>VETTA</b>	SOCIETÀ IDROELETTRICA ALTO MODENESE - S.I.A.M. (100) (r.u.)		Data	Natura del provvedimento				
	28/4/1937	Conferimento	28/4/1937		-			
	25/3/1960	Assoggettamento L. 6/57	13/2/1957		IV - 6			
	24/5/1963	Proroga	28/4/1957		VII - 9			
	24/5/1963	Riassoggettamento R.D. 1443/27	20/3/1962		VII - 9			
	11/8/1967	Rinnovo	27/4/1967		XI - 11			
	3/3/1978	Rinnovo	28/4/1977		XXII - 4			
	1/4/1994	Rinnovo	28/4/1992		XXXVIII - 5			
	20/8/1998	Riassoggettamento L. 6/57	1/1/1997		XLII - 9			

Nota: Presentata istanza di proroga pubblicata nel B.U.I.G. Anno LVII - N. 8.

## ELENCO DELLE CONCESSIONI DI COLTIVAZIONE ACCORDATE NELLA TERRAFERMA - Aggiornamento 31/maggio/2019

CODICE E DENOMINAZIONE DELLA CONCESSIONE	TITOLARI DELLA CONCESSIONE e relative quote di partecipazione (%)			PROVVEDIMENTI CONCERNENTI LA CONCESSIONE			PERIODO DI VIGENZA	SCADENZA	AREA (km2)	UBICAZIONE DELLA CONCESSIONE
	LAZZI GAS (100) (r.u.)			Natura del provvedimento						
	Data	Decorrenza		BUIG						
<b>707</b> <b>SALGASTRI</b> Nota: Presentata istanza di proroga pubblicata nel B.U.I.G. Anno LVII - N. 11.	24/10/1938	24/10/1938	24/10/1938	Conferimento	8/10/1943	-	4 <sup>a</sup> proroga	24/10/2013	11,45	EMILIA ROMAGNA (11,45)
	8/10/1943	8/10/1943	8/10/1943	Ampliamento	13/2/1957	IV - 8				
	6/6/1960	6/6/1960	6/6/1960	Assoggettamento L. 6/57	6/6/1960	IV - 8				
	6/6/1960	6/6/1960	6/6/1960	Trasferimento	23/10/1961	VI - 5				
	23/10/1961	23/10/1961	23/10/1961	Riduzione area	31/7/1962	VII - 1				
	31/7/1962	31/7/1962	31/7/1962	Riduzione area	23/8/1962	VII - 9				
	24/5/1963	24/5/1963	24/5/1963	Riassoggettamento R.D. 1443/27	24/10/1968	XIII - 6				
	5/12/1968	5/12/1968	5/12/1968	Rinnovo	24/10/1983	XXXVIII - 5				
	1/4/1994	1/4/1994	1/4/1994	Rinnovo	28/11/1990	XXXVIII - 5				
	1/4/1994	1/4/1994	1/4/1994	Cambio intestazione	1/1/1997	XLII - 9				
	20/8/1998	20/8/1998	20/8/1998	Riassoggettamento L. 6/57	24/10/2003	L - 10				
	11/9/2006	11/9/2006	11/9/2006	Proroga	24/10/2008	LV - 5				
	27/4/2011	27/4/2011	27/4/2011	Proroga						

CODICE E DENOMINAZIONE DELLA CONCESSIONE	TITOLARI DELLA CONCESSIONE e relative quote di partecipazione (%)			PROVVEDIMENTI CONCERNENTI LA CONCESSIONE			PERIODO DI VIGENZA	SCADENZA	AREA (km2)	UBICAZIONE DELLA CONCESSIONE
	COIMEPA SERVINI (100) (r.u.)			Natura del provvedimento						
	Data	Decorrenza		BUIG						
<b>709</b> <b>TRIGNANO</b> Nota: Presentata istanza di proroga pubblicata nel B.U.I.G. Anno LVII - N. 5.	18/3/1955	18/3/1955	18/3/1955	Conferimento	13/2/1957	IV - 3	6 <sup>a</sup> proroga	19/03/2015	0,67	EMILIA ROMAGNA (0,67)
	30/12/1959	30/12/1959	30/12/1959	Assoggettamento L. 6/57	23/8/1962	VII - 9				
	24/5/1963	24/5/1963	24/5/1963	Riassoggettamento R.D. 1443/27	18/3/1970	XV - 8				
	22/4/1971	22/4/1971	22/4/1971	Rinnovo	18/3/1980	XXV - 4				
	23/3/1981	23/3/1981	23/3/1981	Rinnovo	11/11/1986	XXX - 12				
	11/11/1986	11/11/1986	11/11/1986	Trasferimento titolarità	19/3/1990	XXXVIII - 5				
	1/4/1994	1/4/1994	1/4/1994	Rinnovo	19/3/1995	XL - 2				
	31/1/1996	31/1/1996	31/1/1996	Rinnovo	1/1/1997	XLII - 9				
	20/8/1998	20/8/1998	20/8/1998	Riassoggettamento L. 6/57	19/3/2005	LI - 7				
	25/6/2007	25/6/2007	25/6/2007	Proroga	13/8/2008	LIII - 3				
	5/2/2009	5/2/2009	5/2/2009	Trasferimento titolarità	19/3/2010	LV - 7				
	20/6/2011	20/6/2011	20/6/2011	Proroga	9/2/2015	LIX - 4				
	15/4/2015	15/4/2015	15/4/2015	Trasferimento titolarità						

CODICE E DENOMINAZIONE DELLA CONCESSIONE	TITOLARI DELLA CONCESSIONE e relative quote di partecipazione (%)			PROVVEDIMENTI CONCERNENTI LA CONCESSIONE			PERIODO DI VIGENZA	SCADENZA	AREA (km2)	UBICAZIONE DELLA CONCESSIONE
	CH4 LIZZANO (100) (r.u.)			Natura del provvedimento						
	Data	Decorrenza		BUIG						
<b>711</b> <b>POZZA</b> Nota: Presentata istanza di proroga pubblicata nel B.U.I.G. Anno LVIII - N. 9.	30/12/1959	30/12/1959	30/12/1959	Assoggettamento R.D. 1443/27	30/12/1959	VII - 9	2 <sup>a</sup> proroga	30/12/2014	3,09	EMILIA ROMAGNA (3,09)
	30/12/1959	30/12/1959	30/12/1959	Conferimento	30/12/1959	IV - 6				
	18/3/1976	18/3/1976	18/3/1976	Trasferimento titolarità	18/3/1976	XX - 7				
	1/8/1980	1/8/1980	1/8/1980	Rinnovo	30/12/1979	XXIV - 9				
	20/8/1998	20/8/1998	20/8/1998	Riassoggettamento L. 6/57	1/1/1997	XLII - 9				
	25/2/2011	25/2/2011	25/2/2011	Proroga	30/12/1999	LV - 3				
	30/3/2015	30/3/2015	30/3/2015	Cambio intestazione	17/4/2014	LIX - 3				

**ELENCO DELLE CONCESSIONI DI COLTIVAZIONE ACCORDATE NELLA TERRAFERMA - Aggiornamento 31/maggio/2019**

712 CODICE E DENOMINAZIONE DELLA CONCESSIONE	TITOLARI DELLA CONCESSIONE e relative quote di partecipazione (%)	PROVVEDIMENTI CONCERNENTI LA CONCESSIONE		PERIODO DI VIGENZA	SCADENZA	AREA (km2)	UBICAZIONE DELLA CONCESSIONE				
		Data	Natura del provvedimento					Decorrenza	BUIG		
<b>CA' BELLAVISTA</b>	LAZZI GAS (100) (r.u.)	26/4/1960	Conferimento	26/4/1960	IV - 6	1,54	EMILIA ROMAGNA (1,54)				
		24/5/1963	Assoggettamento R.D. 1443/27	23/8/1962	VII - 9						
		18/3/1980	Rinnovo	26/4/1980	XXIV - 4						
		1/4/1994	Rinnovo	26/1/1990	XXXVIII - 5						
		1/4/1994	Cambio intestazione	28/11/1990	XXXVIII - 5						
		20/8/1998	Riassoggettamento L. 6/57	1/1/1997	XLII - 9						
		3/6/2003	Proroga	25/1/2000	XLVII - 7						
		24/6/2008	Proroga	25/1/2005	LII - 7						
		27/8/2012	Proroga	26/1/2010	LVI - 9						
		713 CODICE E DENOMINAZIONE DELLA CONCESSIONE	TITOLARI DELLA CONCESSIONE e relative quote di partecipazione (%)	PROVVEDIMENTI CONCERNENTI LA CONCESSIONE				PERIODO DI VIGENZA	SCADENZA	AREA (km2)	UBICAZIONE DELLA CONCESSIONE
<b>GAGGIOLA</b>	LAZZI GAS (100) (r.u.)	30/4/1960	Conferimento	30/4/1960	IV - 6	9,06	EMILIA ROMAGNA (9,06)				
		24/5/1963	Assoggettamento R.D. 1443/27	23/8/1962	VII - 9						
		18/3/1980	Rinnovo	30/4/1980	XXIV - 4						
		1/4/1994	Rinnovo	30/4/1990	XXXVIII - 5						
		1/4/1994	Cambio intestazione	28/11/1990	XXXVIII - 5						
		20/8/1998	Riassoggettamento L. 6/57	1/1/1997	XLII - 9						
		30/5/2011	Proroga	30/4/2010	LV - 6						
		718 CODICE E DENOMINAZIONE DELLA CONCESSIONE	TITOLARI DELLA CONCESSIONE e relative quote di partecipazione (%)	PROVVEDIMENTI CONCERNENTI LA CONCESSIONE				PERIODO DI VIGENZA	SCADENZA	AREA (km2)	UBICAZIONE DELLA CONCESSIONE
		<b>MOLINAZZO</b>	LAZZI GAS (100) (r.u.)	5/12/1979	Conferimento			5/12/1979	XXIV - 1	2,2238	EMILIA ROMAGNA (2,22)
				1/10/1990	Rinnovo			5/12/1989	XXXIV - 11		
1/4/1994	Cambio intestazione			28/11/1990	XXXVIII - 5						
20/8/1998	Riassoggettamento L. 6/57			1/1/1997	XLII - 9						
3/6/2003	Proroga			6/12/1999	XLVII - 7						
24/6/2008	Proroga			6/12/2004	LII - 7						
7/8/2012	Proroga			5/12/2009	LVI - 9						
725 CODICE E DENOMINAZIONE DELLA CONCESSIONE	TITOLARI DELLA CONCESSIONE e relative quote di partecipazione (%)			PROVVEDIMENTI CONCERNENTI LA CONCESSIONE		PERIODO DI VIGENZA	SCADENZA	AREA (km2)	UBICAZIONE DELLA CONCESSIONE		
<b>SALSOMAGGIORE II</b>	TERME DI SALSOMAGGIORE E DI TABIANO (100) (r.u.)			8/6/1893	Conferimento	8/6/1893	-	9,5472	EMILIA ROMAGNA (9,55)		
				4/10/1910	Ampliamento	4/10/1910	-				
		4/3/1917	Passaggio al Demanio	4/3/1917	-						
		25/9/1939	Ampliamento	25/9/1939	-						
		20/8/1998	Assoggettamento L. 6/57	1/1/1997	XLII - 9						
		726 CODICE E DENOMINAZIONE DELLA CONCESSIONE	TITOLARI DELLA CONCESSIONE e relative quote di partecipazione (%)	PROVVEDIMENTI CONCERNENTI LA CONCESSIONE		PERIODO DI VIGENZA	SCADENZA			AREA (km2)	UBICAZIONE DELLA CONCESSIONE
		<b>SALSOMAGGIORE I</b>	TERME DI SALSOMAGGIORE E DI TABIANO (100) (r.u.)	11/7/1897	Conferimento	11/7/1897	-			4,3667	EMILIA ROMAGNA (4,37)
20/8/1998	Assoggettamento L. 6/57			1/1/1997	XLII - 9						



## ELENCO DELLE CONCESSIONI DI COLTIVAZIONE ACCORDATE NELLA TERRAFERMA - Aggiornamento 31/maggio/2019

CODICE E DENOMINAZIONE DELLA CONCESSIONE	TITOLARI DELLA CONCESSIONE e relative quote di partecipazione (%)	PROVVEDIMENTI CONCERNENTI LA CONCESSIONE		PERIODO DI VIGENZA	SCADENZA	AREA (km2)	UBICAZIONE DELLA CONCESSIONE																																															
		Data	Natura del provvedimento																																																			
<b>731</b> CASA BALLEANI Nota: Presentata istanza di proroga pubblicata nel B.U.I.G. Anno LIII - N. 6.	GAS PLUS ITALIANA (100) (r.u.)	<table border="1"> <thead> <tr> <th>Data</th> <th>Natura del provvedimento</th> <th>Decorrenza</th> <th>BUIG</th> </tr> </thead> <tbody> <tr> <td>10/5/1960</td> <td>Conferimento</td> <td>10/5/1960</td> <td>IV - 8</td> </tr> <tr> <td>24/5/1963</td> <td>Cambio intestazione</td> <td>31/12/1962</td> <td>VII - 8</td> </tr> <tr> <td>6/8/1993</td> <td>Proroga</td> <td>10/5/1990</td> <td>XXXVII - 9</td> </tr> <tr> <td>15/9/1995</td> <td>Trasferimento titolarità</td> <td>3/5/1995</td> <td>XXXIX - 10</td> </tr> <tr> <td>2/4/1996</td> <td>Modifica programma lavori</td> <td>2/4/1996</td> <td>XL - 5</td> </tr> <tr> <td>9/5/1996</td> <td>Cambio intestazione</td> <td>1/3/1996</td> <td>XL - 6</td> </tr> <tr> <td>3/11/1999</td> <td>Proroga</td> <td>10/5/2000</td> <td>XLIII - 12</td> </tr> <tr> <td>12/2/2004</td> <td>Cambio intestazione</td> <td>1/1/2004</td> <td>XLVIII - 3</td> </tr> <tr> <td>20/7/2004</td> <td>Cambio intestazione</td> <td>18/5/2004</td> <td>XLVIII - 8</td> </tr> <tr> <td>23/8/2006</td> <td>Proroga</td> <td>10/5/2005</td> <td>L - 9</td> </tr> <tr> <td>1/3/2013</td> <td>Cambio intestazione quota</td> <td>1/3/2013</td> <td>LVII - 3</td> </tr> </tbody> </table>	Data	Natura del provvedimento	Decorrenza	BUIG	10/5/1960	Conferimento	10/5/1960	IV - 8	24/5/1963	Cambio intestazione	31/12/1962	VII - 8	6/8/1993	Proroga	10/5/1990	XXXVII - 9	15/9/1995	Trasferimento titolarità	3/5/1995	XXXIX - 10	2/4/1996	Modifica programma lavori	2/4/1996	XL - 5	9/5/1996	Cambio intestazione	1/3/1996	XL - 6	3/11/1999	Proroga	10/5/2000	XLIII - 12	12/2/2004	Cambio intestazione	1/1/2004	XLVIII - 3	20/7/2004	Cambio intestazione	18/5/2004	XLVIII - 8	23/8/2006	Proroga	10/5/2005	L - 9	1/3/2013	Cambio intestazione quota	1/3/2013	LVII - 3	3ª proroga	10/05/2010	3,15	MARCHE (3,15)
Data	Natura del provvedimento	Decorrenza	BUIG																																																			
10/5/1960	Conferimento	10/5/1960	IV - 8																																																			
24/5/1963	Cambio intestazione	31/12/1962	VII - 8																																																			
6/8/1993	Proroga	10/5/1990	XXXVII - 9																																																			
15/9/1995	Trasferimento titolarità	3/5/1995	XXXIX - 10																																																			
2/4/1996	Modifica programma lavori	2/4/1996	XL - 5																																																			
9/5/1996	Cambio intestazione	1/3/1996	XL - 6																																																			
3/11/1999	Proroga	10/5/2000	XLIII - 12																																																			
12/2/2004	Cambio intestazione	1/1/2004	XLVIII - 3																																																			
20/7/2004	Cambio intestazione	18/5/2004	XLVIII - 8																																																			
23/8/2006	Proroga	10/5/2005	L - 9																																																			
1/3/2013	Cambio intestazione quota	1/3/2013	LVII - 3																																																			
<b>749</b> COGGIO CASTIONE Nota: Presentata istanza di proroga pubblicata nel B.U.I.G. Anno LVIII - N. 4.	SOCOPLUS (100) (r.u.)	<table border="1"> <thead> <tr> <th>Data</th> <th>Natura del provvedimento</th> <th>Decorrenza</th> <th>BUIG</th> </tr> </thead> <tbody> <tr> <td>22/1/1962</td> <td>Conferimento</td> <td>22/1/1962</td> <td>VI - 4</td> </tr> <tr> <td>3/4/1971</td> <td>Trasferimento quota</td> <td>3/4/1971</td> <td>XV - 7</td> </tr> <tr> <td>16/12/1985</td> <td>Cambio intestazione</td> <td>16/12/1985</td> <td>XXX - 1</td> </tr> <tr> <td>9/9/1993</td> <td>Proroga</td> <td>22/1/1992</td> <td>XXXVII - 10</td> </tr> <tr> <td>27/11/2003</td> <td>Proroga</td> <td>22/1/2002</td> <td>XLVIII - 1</td> </tr> <tr> <td>17/4/2007</td> <td>Trasferimento</td> <td>23/11/2006</td> <td>LI - 5</td> </tr> </tbody> </table>	Data	Natura del provvedimento	Decorrenza	BUIG	22/1/1962	Conferimento	22/1/1962	VI - 4	3/4/1971	Trasferimento quota	3/4/1971	XV - 7	16/12/1985	Cambio intestazione	16/12/1985	XXX - 1	9/9/1993	Proroga	22/1/1992	XXXVII - 10	27/11/2003	Proroga	22/1/2002	XLVIII - 1	17/4/2007	Trasferimento	23/11/2006	LI - 5	2ª proroga	22/01/2012	1,1518	EMILIA ROMAGNA (1,15)																				
Data	Natura del provvedimento	Decorrenza	BUIG																																																			
22/1/1962	Conferimento	22/1/1962	VI - 4																																																			
3/4/1971	Trasferimento quota	3/4/1971	XV - 7																																																			
16/12/1985	Cambio intestazione	16/12/1985	XXX - 1																																																			
9/9/1993	Proroga	22/1/1992	XXXVII - 10																																																			
27/11/2003	Proroga	22/1/2002	XLVIII - 1																																																			
17/4/2007	Trasferimento	23/11/2006	LI - 5																																																			
<b>751</b> NOVA SIRI SCALO Nota: Presentata istanza di proroga pubblicata nel B.U.I.G. Anno XLVI - N. 6. Presentata istanza di proroga pubblicata nel B.U.I.G. Anno LI - N. 9.	GAS PLUS ITALIANA (100) (r.u.)	<table border="1"> <thead> <tr> <th>Data</th> <th>Natura del provvedimento</th> <th>Decorrenza</th> <th>BUIG</th> </tr> </thead> <tbody> <tr> <td>24/5/1963</td> <td>Conferimento</td> <td>24/5/1963</td> <td>VII - 7</td> </tr> <tr> <td>23/5/1966</td> <td>Riduzione area</td> <td>23/5/1966</td> <td>XI - 2</td> </tr> <tr> <td>5/2/1968</td> <td>Prolungamento vigenza</td> <td>24/5/1983</td> <td>XII - 3</td> </tr> <tr> <td>20/2/1991</td> <td>Trasferimento titolarità</td> <td>20/2/1991</td> <td>XXXV - 8</td> </tr> <tr> <td>30/3/1992</td> <td>Modifica programma lavori</td> <td>30/3/1992</td> <td>XXXVI - 5</td> </tr> <tr> <td>20/10/1993</td> <td>Proroga</td> <td>24/5/1993</td> <td>XXXVII - 12</td> </tr> <tr> <td>9/5/1996</td> <td>Cambio intestazione</td> <td>1/1/1996</td> <td>XL - 6</td> </tr> <tr> <td>9/5/1996</td> <td>Cambio intestazione</td> <td>1/3/1996</td> <td>XL - 6</td> </tr> <tr> <td>12/2/2004</td> <td>Cambio intestazione</td> <td>1/1/2004</td> <td>XLVIII - 3</td> </tr> <tr> <td>20/7/2004</td> <td>Cambio intestazione</td> <td>18/5/2004</td> <td>XLVIII - 8</td> </tr> <tr> <td>1/3/2013</td> <td>Cambio intestazione quota</td> <td>1/3/2013</td> <td>LVII - 3</td> </tr> </tbody> </table>	Data	Natura del provvedimento	Decorrenza	BUIG	24/5/1963	Conferimento	24/5/1963	VII - 7	23/5/1966	Riduzione area	23/5/1966	XI - 2	5/2/1968	Prolungamento vigenza	24/5/1983	XII - 3	20/2/1991	Trasferimento titolarità	20/2/1991	XXXV - 8	30/3/1992	Modifica programma lavori	30/3/1992	XXXVI - 5	20/10/1993	Proroga	24/5/1993	XXXVII - 12	9/5/1996	Cambio intestazione	1/1/1996	XL - 6	9/5/1996	Cambio intestazione	1/3/1996	XL - 6	12/2/2004	Cambio intestazione	1/1/2004	XLVIII - 3	20/7/2004	Cambio intestazione	18/5/2004	XLVIII - 8	1/3/2013	Cambio intestazione quota	1/3/2013	LVII - 3	2ª proroga	24/05/2003	7,5	BASILICATA (7,5)
Data	Natura del provvedimento	Decorrenza	BUIG																																																			
24/5/1963	Conferimento	24/5/1963	VII - 7																																																			
23/5/1966	Riduzione area	23/5/1966	XI - 2																																																			
5/2/1968	Prolungamento vigenza	24/5/1983	XII - 3																																																			
20/2/1991	Trasferimento titolarità	20/2/1991	XXXV - 8																																																			
30/3/1992	Modifica programma lavori	30/3/1992	XXXVI - 5																																																			
20/10/1993	Proroga	24/5/1993	XXXVII - 12																																																			
9/5/1996	Cambio intestazione	1/1/1996	XL - 6																																																			
9/5/1996	Cambio intestazione	1/3/1996	XL - 6																																																			
12/2/2004	Cambio intestazione	1/1/2004	XLVIII - 3																																																			
20/7/2004	Cambio intestazione	18/5/2004	XLVIII - 8																																																			
1/3/2013	Cambio intestazione quota	1/3/2013	LVII - 3																																																			
<b>762</b> CODICE E DENOMINAZIONE DELLA CONCESSIONE SEDA D'ORLANDO Nota: Presentata istanza di proroga pubblicata nel B.U.I.G. Anno LVII - N. 5.	TITOLARI DELLA CONCESSIONE e relative quote di partecipazione (%)	<table border="1"> <thead> <tr> <th>Data</th> <th>Natura del provvedimento</th> <th>Decorrenza</th> <th>BUIG</th> </tr> </thead> <tbody> <tr> <td>13/2/1965</td> <td>Conferimento</td> <td>13/2/1965</td> <td>IX - 7</td> </tr> <tr> <td>5/2/1968</td> <td>Prolungamento vigenza</td> <td>13/2/1985</td> <td>XII - 3</td> </tr> <tr> <td>13/2/1998</td> <td>Cambio intestazione</td> <td>1/1/1998</td> <td>XLII - 3</td> </tr> <tr> <td>16/3/1999</td> <td>Proroga</td> <td>13/2/1995</td> <td>XLIII - 4</td> </tr> <tr> <td>16/3/1999</td> <td>Modifica programma sviluppo</td> <td>16/3/1999</td> <td>XLIII - 4</td> </tr> <tr> <td>12/3/2013</td> <td>Proroga</td> <td>13/2/2005</td> <td>LVII - 3</td> </tr> </tbody> </table>	Data	Natura del provvedimento	Decorrenza	BUIG	13/2/1965	Conferimento	13/2/1965	IX - 7	5/2/1968	Prolungamento vigenza	13/2/1985	XII - 3	13/2/1998	Cambio intestazione	1/1/1998	XLII - 3	16/3/1999	Proroga	13/2/1995	XLIII - 4	16/3/1999	Modifica programma sviluppo	16/3/1999	XLIII - 4	12/3/2013	Proroga	13/2/2005	LVII - 3	3ª proroga	13/02/2015	4,22	PUGLIA (4,22)																				
Data	Natura del provvedimento	Decorrenza	BUIG																																																			
13/2/1965	Conferimento	13/2/1965	IX - 7																																																			
5/2/1968	Prolungamento vigenza	13/2/1985	XII - 3																																																			
13/2/1998	Cambio intestazione	1/1/1998	XLII - 3																																																			
16/3/1999	Proroga	13/2/1995	XLIII - 4																																																			
16/3/1999	Modifica programma sviluppo	16/3/1999	XLIII - 4																																																			
12/3/2013	Proroga	13/2/2005	LVII - 3																																																			

**ELENCO DELLE CONCESSIONI DI COLTIVAZIONE ACCORDATE NELLA TERRAFERMA - Aggiornamento 31/maggio/2019**

CODICE E DENOMINAZIONE DELLA CONCESSIONE	TITOLARI DELLA CONCESSIONE e relative quote di partecipazione (%)	PROVVEDIMENTI CONCERNENTI LA CONCESSIONE		PERIODO DI VIGENZA	SCADENZA	AREA (km2)	UBICAZIONE DELLA CONCESSIONE
		Data	Natura del provvedimento				
<b>783</b> <b>GARAGUSO</b> Nota: Presentata istanza di proroga pubblicata nel B.U.I.G. Anno LII - N. 7. Presentata istanza di proroga pubblicata nel B.U.I.G. Anno LVI - N. 7.	EDISON E&P (50,33333333) (r.u.) GAS PLUS ITALIANA (49,66666667)	7/6/1969 20/1/1978 16/5/1978 22/1/1981 16/7/1985 15/5/1987 20/6/1990 20/6/1990 12/5/1992 4/8/1993 2/9/1993 2/9/1993 9/5/1996 23/11/1998 1/5/1999 20/3/2000 20/4/2001 18/9/2001 12/2/2004 12/2/2004 20/7/2004 1/3/2013 1/8/2018	Natura del provvedimento Conferimento Estensione titolarità Cambio intestazione quota Estensione titolarità Cambio intestazione quota Cambio intestazione quota Trasferimento quota Proroga Cambio intestazione quota Cambio intestazione quota Trasferimento quota e nomina r.u. Cambio intestazione quota Cambio intestazione quota Cambio intestazione quota Cambio intestazione quota Trasferimento quota Intestazione quota Cambio intestazione quota Cambio intestazione quota Cambio intestazione quota Trasferimento quote	1ª proroga	07/06/2009	69,62	BASILICATA (69,62)
<b>785</b> <b>STRANGOLAGALLI</b> Nota: Presentata istanza di proroga pubblicata nel B.U.I.G. Anno LVII - N. 8.	PENTEX ITALIA (100) (r.u.)	4/8/1969 28/12/1979 20/6/1989 12/3/1991 28/10/1993 26/8/1994 26/8/1994 23/4/1998 4/8/1999 14/12/2009	Natura del provvedimento Conferimento Estensione titolarità Trasferimento quota e nomina r.u. Cambio intestazione quota Sospensione attività produzione Trasferimento quota Trasferimento quota Trasferimento quota Proroga Proroga	2ª proroga	04/08/2014	41,14	LAZIO (41,14)

**ELENCO DELLE CONCESSIONI DI COLTIVAZIONE ACCORDATE NELLA TERRAFERMA - Aggiornamento 31/maggio/2019**

**788**

CODICE E DENOMINAZIONE DELLA CONCESSIONE	TITOLARI DELLA CONCESSIONE e relative quote di partecipazione (%)	PROVVEDIMENTI CONCERNENTI LA CONCESSIONE		PERIODO DI VIGENZA	SCADENZA	AREA (km2)	UBICAZIONE DELLA CONCESSIONE
		Data	Natura del provvedimento				
<b>FILETTO</b>	GAS PLUS ITALIANA (100) (r.u.)	30/5/1972	Conferimento	XVI - 9	30/05/2012	50,01	ABRUZZO (50,01)
		8/9/1982	Assunzione quota	8/9/1982			
		23/6/1995	Trasferimento titolarità	1/3/1995			
		9/5/1996	Cambio intestazione	1/3/1996			
		12/2/2004	Cambio intestazione	1/1/2004			
		20/7/2004	Cambio intestazione	18/5/2004			
		10/6/2005	Proroga	30/5/2002			
		1/3/2013	Cambio intestazione quota	1/3/2013			

Nota: Presentata istanza di proroga pubblicata nel B.U.I.G. Anno LV - N. 8.

**789**

CODICE E DENOMINAZIONE DELLA CONCESSIONE	TITOLARI DELLA CONCESSIONE e relative quote di partecipazione (%)	PROVVEDIMENTI CONCERNENTI LA CONCESSIONE		PERIODO DI VIGENZA	SCADENZA	AREA (km2)	UBICAZIONE DELLA CONCESSIONE
		Data	Natura del provvedimento				
<b>CANDELA</b>	ENI (60,5) (r.u.) EDISON E&P (39,5)	29/9/1972	Unificazione	29/9/1972			
		16/7/1985	Cambio intestazione quota	1/1/1985			
		20/8/1990	Trasferimento quota	1/7/1989			
		12/5/1992	Cambio intestazione quota	19/6/1991			
		6/8/1993	Proroga	1/6/1993			
		6/8/1993	Approvazione programma lavori	6/8/1993			
		2/9/1993	Trasferimento quota	1/8/1992			
		2/9/1993	Cambio intestazione quota	4/11/1992			
		13/2/1998	Cambio intestazione quota	1/1/1998			
		12/2/2004	Intestazione quota	1/12/2003			
		4/2/2005	Proroga e rimodulazione programma lavori	31/5/2003			
		2/7/2009	Proroga	31/5/2008			
		1/8/2018	Trasferimento quote	1/7/2018			

Nota: Presentata istanza di proroga pubblicata nel B.U.I.G. Anno LVII - N. 8.

**ELENCO DELLE CONCESSIONI DI COLTIVAZIONE ACCORDATE NELLA TERRAFERMA - Aggiornamento 31/maggio/2019**

CODICE E DENOMINAZIONE DELLA CONCESSIONE	TITOLARI DELLA CONCESSIONE e relative quote di partecipazione (%)	PROVVEDIMENTI CONCERNENTI LA CONCESSIONE		PERIODO DI VIGENZA	SCADENZA	AREA (km2)	UBICAZIONE DELLA CONCESSIONE
		Data	Natura del provvedimento				
<b>790</b> <b>COLLE DI LAURO</b> Nota: Presentata istanza di proroga pubblicata nel B.U.I.G. Anno LVI - N. 9.	EDISON E&P (62,42) (r.u.) GAS PLUS ITALIANA (25,08) ENI (12,5)	9/10/1972	Natura del provvedimento Unificazione	Decorrenza 9/10/1972	2ª proroga 13/09/2019	33,6248	MOLISE (33,62)
		8/3/1978	Estensione titolarità	8/3/1978			
		18/5/1979	Cambio intestazione quota	27/11/1978			
		25/5/1981	Estensione titolarità	25/5/1981			
		8/6/1985	Cambio intestazione quota	1/1/1985			
		7/8/1985	Proroga	13/9/1994			
		8/7/1987	Cambio intestazione quota	1/12/1986			
		8/8/1991	Trasferimento quota e nomina r.u.	1/7/1989			
		12/5/1992	Cambio intestazione quota	XXXVI - 6			
		4/8/1993	Cambio intestazione quota	19/6/1991			
		2/9/1993	Cambio intestazione quota	23/4/1992			
		2/9/1993	Trasferimento quota e nomina r.u.	1/8/1992			
		2/9/1993	Cambio intestazione quota	4/11/1992			
		9/5/1996	Cambio intestazione quota	1/3/1996			
		13/2/1998	Cambio intestazione quota	1/1/1998			
		23/11/1998	Cambio intestazione quota	29/6/1998			
		15/9/1999	Cambio intestazione quota	1/7/1999			
		20/3/2000	Cambio intestazione quota	1/1/2000			
		20/4/2001	Cambio intestazione quota	1/10/2000			
		18/9/2001	Trasferimento quota	29/6/2001			
		12/2/2004	Intestazione quota	1/12/2003			
		12/2/2004	Cambio intestazione quota	1/1/2004			
		20/7/2004	Cambio intestazione quota	18/5/2004			
		10/12/2009	Proroga	13/9/2009			
		28/2/2012	Rettifica	28/2/2012			
		1/3/2013	Cambio intestazione quota	1/3/2013			
		6/12/2017	Proroga	13/9/2014			
		1/8/2018	Trasferimento quote	1/7/2018			
<b>795</b> <b>MONTE CASTELLANO</b> Nota: Presentata istanza di proroga pubblicata nel B.U.I.G. Anno LVI - N. 7.	ENI (50) (r.u.) EDISON E&P (50)	31/10/1974	Natura del provvedimento Conferimento	Decorrenza 30/6/1974	1ª proroga 30/06/2014	25	MARCHE (25)
		8/6/1985	Cambio intestazione quota	1/1/1985			
		2/7/1986	Modifica quota produzione	2/7/1986			
		8/8/1991	Trasferimento quota	1/7/1989			
		12/5/1992	Cambio intestazione quota	19/6/1991			
		2/9/1993	Trasferimento quota	1/8/1992			
		2/9/1993	Cambio intestazione quota	4/11/1992			
		13/2/1998	Cambio intestazione quota	1/1/1998			
		12/2/2004	Intestazione quota	1/12/2003			
		6/6/2006	Proroga	30/6/2004			
		13/2/2007	Rettifica	6/6/2006			
		9/2/2010	Trasferimento quota	1/1/2010			
		21/11/2016	Cambio intestazione	1/10/2016			
		1/8/2018	Trasferimento quote	1/7/2018			

**ELENCO DELLE CONCESSIONI DI COLTIVAZIONE ACCORDATE NELLA TERRAFERMA - Aggiornamento 31/maggio/2019**

796	CODICE E DENOMINAZIONE DELLA CONCESSIONE	TITOLARI DELLA CONCESSIONE e relative quote di partecipazione (%)	PROVVEDIMENTI CONCERNENTI LA CONCESSIONE		PERIODO DI VIGENZA	SCADENZA	AREA (km2)	UBICAZIONE DELLA CONCESSIONE
			Data	Natura del provvedimento				
	<b>TORRENTE MENCOCCHIA</b>	EDISON E&P (88) (r.u.) PETROREP ITALIANA (1,2)	31/10/1974	Conferimento	20/1/1974	20/01/2014	23,3	MARCHE (23,3)
	Nota: Presentata istanza di proroga pubblicata nel B.U.I.G. Anno LVI - N. 2.		21/4/1979	Cambio intestazione quota	27/11/1978			
			13/6/1985	Cambio intestazione quota	1/1/1985			
			2/7/1986	Modifica quota produzione	2/7/1986			
			22/4/1991	Trasferimento quota	1/7/1989			
			12/5/1992	Cambio intestazione quota	19/6/1991			
			4/8/1993	Cambio intestazione quota	23/4/1992			
			2/9/1993	Trasferimento quota	1/8/1992			
			2/9/1993	Cambio intestazione quota	4/11/1992			
			23/11/1998	Cambio intestazione quota	29/6/1998			
			15/9/1999	Cambio intestazione quota	1/7/1999			
			12/2/2004	Intestazione quota	1/12/2003			
			6/6/2006	Proroga	20/1/2004			
			1/8/2018	Trasferimento quote	1/7/2018			

798	CODICE E DENOMINAZIONE DELLA CONCESSIONE	TITOLARI DELLA CONCESSIONE e relative quote di partecipazione (%)	PROVVEDIMENTI CONCERNENTI LA CONCESSIONE		PERIODO DI VIGENZA	SCADENZA	AREA (km2)	UBICAZIONE DELLA CONCESSIONE
			Data	Natura del provvedimento				
	<b>MASSERIA ACQUASALSA</b>	GAS PLUS ITALIANA (46,03) (r.u.) EDISON E&P (45,17) CANOEL ITALIA (8,8)	24/1/1975	Conferimento	24/1/1975	24/01/2005	41,22	PUGLIA (41,22)
	Nota: Presentata istanza di proroga pubblicata nel B.U.I.G. Anno XLVIII - N. 4.		12/12/1978	Trasferimento quota	12/12/1978			
	Presentata istanza di proroga pubblicata nel B.U.I.G. Anno LVII - N. 11.		26/9/1979	Trasferimento quota	26/9/1979			
			24/3/1980	Trasferimento quota	24/3/1980			
			15/9/1981	Trasferimento quota	15/9/1981			
			15/10/1983	Cambio intestazione quota	1/1/1983			
			19/2/1987	Trasferimento quota	19/2/1987			
			10/3/1988	Trasferimento quota	1/12/1986			
			21/3/1989	Trasferimento quota	21/3/1989			
			20/2/1991	Trasferimento quota	20/2/1991			
			17/7/1993	Trasferimento quota	31/12/1992			
			20/7/1993	Trasferimento quota	29/12/1992			
			28/10/1993	Rettifica	28/10/1993			
			29/3/1994	Trasferimento quota	1/10/1993			
			9/5/1996	Cambio intestazione quota	1/3/1996			
			14/6/1996	Trasferimento quota	1/1/1996			
			14/6/1996	Cambio intestazione quota	23/1/1996			
			23/11/1998	Cambio intestazione quota	29/6/1998			
			15/9/1999	Cambio intestazione quota	1/7/1999			
			5/4/2002	Trasferimento quota	29/11/2001			
			12/2/2004	Intestazione quota	1/12/2003			
			20/7/2004	Cambio intestazione quota	1/1/2004			
			30/6/2005	Cambio intestazione quota	18/5/2004			
			16/4/2008	Trasferimento quota	26/4/2005			
			1/3/2013	Cambio intestazione quota	12/2/2008			
			28/6/2013	Trasferimento quota	1/3/2013			
			1/8/2018	Trasferimento quote	5/6/2013			

**ELENCO DELLE CONCESSIONI DI COLTIVAZIONE ACCORDATE NELLA TERRAFERMA - Aggiornamento 31/maggio/2019**

800	CODICE E DENOMINAZIONE DELLA CONCESSIONE	TITOLARI DELLA CONCESSIONE e relative quote di partecipazione (%)	PROVVEDIMENTI CONCERNENTI LA CONCESSIONE		PERIODO DI VIGENZA	SCADENZA	AREA (km2)	UBICAZIONE DELLA CONCESSIONE
			Data	Natura del provvedimento				
	<b>FIUME TENNA</b>	EDISON E&P (100) (r.u.)	27/11/1975	Natura del provvedimento Conferimento	17/7/1975	17/07/2015	22,06	MARCHE (22,06)
	Nota: Presentata istanza di unificazione con la concessione «B.C7LF» pubblicata nel B.U.I.G. Anno XX - N. 6. Presentata istanza di proroga pubblicata nel B.U.I.G. Anno LVII - N. 8.		27/11/1978	Cambio intestazione quota	19/4/1979			
			10/10/1988	Trasferimento quota	10/10/1988			
			8/8/1989	Trasferimento quota	8/8/1989			
			4/8/1993	Cambio intestazione quota	23/4/1992			
			4/3/1994	Sospensione attività di coltivazione	31/3/1993			
			18/3/1996	Proroga sospensione decorso temporale	31/3/1995			
			18/3/1996	Sospensione attività di sviluppo	31/3/1995			
			23/11/1998	Cambio intestazione quota	29/6/1998			
			15/9/1999	Cambio intestazione quota	1/7/1999			
			5/9/2000	Trasferimento quota	23/3/2000			
			12/2/2004	Intestazione quota	1/12/2003			
			2/7/2009	Proroga	17/7/2005			
			1/8/2018	Trasferimento quote	1/7/2018			
<b>802</b>	<b>SERRA PIZZUTA</b>	ENI (100) (r.u.)	4/5/1976	Natura del provvedimento Unificazione	4/5/1976	10/09/2001	62,55	BASILICATA (62,55)
	Nota: Presentata istanza di proroga pubblicata nel B.U.I.G. Anno XLIV - N. 11. Presentata istanza di proroga pubblicata nel B.U.I.G. Anno XLIX - N. 10. Presentata istanza di proroga pubblicata nel B.U.I.G. Anno LIV - N. 10.		28/2/1989	Proroga	10/9/1991			
			13/2/1998	Cambio intestazione	1/1/1998			
<b>804</b>	<b>TERTIVERI</b>	ENI (70) (r.u.) GAS PLUS ITALIANA (30)	22/10/1976	Natura del provvedimento Unificazione	22/10/1976	12/02/2009	157,5915	PUGLIA (157,59)
	Nota: Presentata istanza di proroga pubblicata nel B.U.I.G. Anno LII - N. 3. Presentata istanza di proroga pubblicata nel B.U.I.G. Anno LVII - N. 5.		17/6/1994	Proroga	12/2/1994			
			17/6/1994	Approvazione nuovo programma di sviluppo e ricerca	17/6/1994			
			9/5/1996	Cambio intestazione quota	1/1/1996			
			9/5/1996	Cambio intestazione quota	1/3/1996			
			13/2/1998	Cambio intestazione quota	1/1/1998			
			1/6/1998	Trasferimento quota	1/4/1998			
			12/2/2004	Cambio intestazione quota	1/1/2004			
			20/7/2004	Cambio intestazione quota	18/5/2004			
			23/8/2006	Proroga	12/2/2004			
			1/3/2013	Cambio intestazione quota	1/3/2013			

**ELENCO DELLE CONCESSIONI DI COLTIVAZIONE ACCORDATE NELLA TERRAFERMA - Aggiornamento 31/maggio/2019**

805	CODICE E DENOMINAZIONE DELLA CONCESSIONE	TITOLARI DELLA CONCESSIONE e relative quote di partecipazione (%)	PROVVEDIMENTI CONCERNENTI LA CONCESSIONE		PERIODO DI VIGENZA	SCADENZA	AREA (km2)	UBICAZIONE DELLA CONCESSIONE
			Data	Natura del provvedimento				
	<b>TORRENTE VULGANO</b>	ENI (100) (r.u.)	4/3/1977	Natura del provvedimento Conferimento	1° periodo	04/03/2007	41,75	PUGLIA (41,75)
	Nota: Presentata istanza di proroga pubblicata nel B.U.I.G. Anno L - N. 4.							
	<b>MONTE MORRONE</b>	GAS PLUS ITALIANA (100) (r.u.)	1/9/1977	Natura del provvedimento Conferimento	1° periodo	01/09/2017	29,72	BASILICATA (29,72)
	Nota: Presentata istanza di proroga pubblicata nel B.U.I.G. Anno L - N. 10.							
	<b>CAPO COLONNE</b>	ENI (100) (r.u.)	3/9/1977	Natura del provvedimento Conferimento	1° proroga	02/09/2017	64,68	CALABRIA (64,68)
	Nota: Presentata istanza di proroga pubblicata nel B.U.I.G. Anno LIX - N. 1.							
	<b>FIUME TRESTE</b>	ENI (100) (r.u.)	24/11/1977	Natura del provvedimento Unificazione	2° proroga	21/12/2005	115,5977	ABRUZZO (109,47)
	Nota: Presentata istanza di proroga pubblicata nel B.U.I.G. Anno XLIX - N. 1.							
	<b>CALCIANO</b>	ENI (100) (r.u.)	25/1/1982	Natura del provvedimento Conferimento	1° periodo	25/01/2012	65,26	BASILICATA (65,26)
	Nota: Presentata istanza di rinuncia pubblicata nel B.U.I.G. Anno LIV - N. 8.							
	<b>FIUME TRESTE</b>	ENI (100) (r.u.)	8/7/1987	Proroga				MOLISE (6,13)
	Nota: Presentata istanza di proroga pubblicata nel B.U.I.G. Anno XLIX - N. 1.							
	<b>CAPO COLONNE</b>	ENI (100) (r.u.)	13/2/1998	Cambio intestazione				
	Nota: Presentata istanza di proroga pubblicata nel B.U.I.G. Anno LIV - N. 8.							
	<b>FIUME TRESTE</b>	ENI (100) (r.u.)	4/4/2000	Modifica programma lavori				
	Nota: Presentata istanza di proroga pubblicata nel B.U.I.G. Anno LIV - N. 8.							
	<b>CAPO COLONNE</b>	ENI (100) (r.u.)	11/2/2002	Conferma				
	Nota: Presentata istanza di proroga pubblicata nel B.U.I.G. Anno LIV - N. 8.							
	<b>CAPO COLONNE</b>	ENI (100) (r.u.)	11/2/2002	Proroga				
	Nota: Presentata istanza di proroga pubblicata nel B.U.I.G. Anno LIV - N. 8.							
	<b>CAPO COLONNE</b>	ENI (100) (r.u.)	11/2/2002	Modifica programma lavori				
	Nota: Presentata istanza di proroga pubblicata nel B.U.I.G. Anno LIV - N. 8.							
	<b>CAPO COLONNE</b>	ENI (100) (r.u.)	29/7/2002	Rettifica				
	Nota: Presentata istanza di proroga pubblicata nel B.U.I.G. Anno LIV - N. 8.							

**ELENCO DELLE CONCESSIONI DI COLTIVAZIONE ACCORDATE NELLA TERRAFERMA - Aggiornamento 31/maggio/2019**

819	CODICE E DENOMINAZIONE DELLA CONCESSIONE	TITOLARI DELLA CONCESSIONE e relative quote di partecipazione (%)	PROVVEDIMENTI CONCERNENTI LA CONCESSIONE		PERIODO DI VIGENZA	SCADENZA	AREA (km2)	UBICAZIONE DELLA CONCESSIONE
			Data	Natura del provvedimento				
	<b>MASSERIA VERTICCHIO</b>	ENI (100) (r.u.)	1/7/1982	Unificazione	3 <sup>a</sup> proroga	10/02/2019	28,9	MOLISE (28,9)
			7/8/1985	Approvazione ampliamento programma lavori	XXIX - 9			
			3/6/1994	Proroga	XXXVIII - 7			
			3/6/1994	Approvazione nuovo programma di sviluppo e ricerca	XXXVIII - 7			
			28/11/1996	Modifica programma sviluppo	XL - 12			
			13/2/1998	Cambio intestazione	XLII - 3			
			1/10/2008	Proroga	LII - 11			
			9/2/2010	Trasferimento	LIV - 3			
			21/11/2016	Cambio intestazione	LX - 11			
			11/1/2018	Proroga e ripermestrazione	LXII - 1			
			11/1/2018	Approvazione nuovo programma lavori	LXII - 1			
			2/8/1983	Natura del provvedimento	XXVII - 12	17/12/1982		
			25/7/1984	Conferimento	XXVIII - 11			
			25/7/1984	Cambio intestazione quota	XXVIII - 11			
			24/10/1986	Trasferimento quota	XXXI - 3	25/7/1984		
			20/1/1993	Assunzione quota	XXXVII - 11	24/10/1986		
			9/5/1996	Trasferimento	XL - 6	4/3/1992		
			12/2/2004	Cambio intestazione	XLVIII - 3	1/3/1996		
			20/7/2004	Cambio intestazione	XLVIII - 8	1/1/2004		
			1/3/2013	Cambio intestazione quota	LVI - 3	18/5/2004		
						1/3/2013		
			22/3/1984	Natura del provvedimento	XXVIII - 9	4/4/1983		
			8/6/1985	Conferimento	XXIX - 10	1/1/1985		
			8/8/1991	Cambio intestazione quota	XXXVI - 6	1/7/1989		
			12/5/1992	Trasferimento quota	XXXVI - 11	19/6/1991		
			2/9/1993	Cambio intestazione quota	XXXVII - 10	1/8/1992		
			2/9/1993	Trasferimento quota	XXXVII - 10	4/11/1992		
			13/2/1998	Cambio intestazione quota	XLII - 3	1/1/1998		
			7/12/1999	Cambio intestazione quota	XLIV - 1	7/12/1999		
			12/2/2004	Modifica programma sviluppo	XLVIII - 3	1/12/2003		
			1/8/2018	Intestazione quota	LXII - 7	1/7/2018		
				Trasferimento quote				
			22/3/1984	Natura del provvedimento	XXVIII - 9	4/4/1983		
			8/6/1985	Conferimento	XXIX - 10	1/1/1985		
			8/8/1991	Cambio intestazione quota	XXXVI - 6	1/7/1989		
			12/5/1992	Trasferimento quota	XXXVI - 11	19/6/1991		
			2/9/1993	Cambio intestazione quota	XXXVII - 10	1/8/1992		
			2/9/1993	Trasferimento quota	XXXVII - 10	4/11/1992		
			13/2/1998	Cambio intestazione quota	XLII - 3	1/1/1998		
			7/12/1999	Cambio intestazione quota	XLIV - 1	7/12/1999		
			12/2/2004	Modifica programma sviluppo	XLVIII - 3	1/12/2003		
			1/8/2018	Intestazione quota	LXII - 7	1/7/2018		
				Trasferimento quote				

821

821	CODICE E DENOMINAZIONE DELLA CONCESSIONE	TITOLARI DELLA CONCESSIONE e relative quote di partecipazione (%)	PROVVEDIMENTI CONCERNENTI LA CONCESSIONE		PERIODO DI VIGENZA	SCADENZA	AREA (km2)	UBICAZIONE DELLA CONCESSIONE
			Data	Natura del provvedimento				
	<b>MELANICO</b>	GAS PLUS ITALIANA (100) (r.u.)	2/8/1983	Natura del provvedimento	1° periodo	17/12/2012	59,14	PUGLIA (45,83)
			25/7/1984	Conferimento	XXVII - 12			
			25/7/1984	Cambio intestazione quota	XXVIII - 11			
			24/10/1986	Trasferimento quota	XXXI - 3	25/7/1984		
			20/1/1993	Assunzione quota	XXXVII - 11	24/10/1986		
			9/5/1996	Trasferimento	XL - 6	4/3/1992		
			12/2/2004	Cambio intestazione	XLVIII - 3	1/3/1996		
			20/7/2004	Cambio intestazione	XLVIII - 8	1/1/2004		
			1/3/2013	Cambio intestazione quota	LVI - 3	18/5/2004		
						1/3/2013		

Nota: Presentata istanza di rinuncia pubblicata nel B.U.I.G. Anno LIV - N. 7.

823

823	CODICE E DENOMINAZIONE DELLA CONCESSIONE	TITOLARI DELLA CONCESSIONE e relative quote di partecipazione (%)	PROVVEDIMENTI CONCERNENTI LA CONCESSIONE		PERIODO DI VIGENZA	SCADENZA	AREA (km2)	UBICAZIONE DELLA CONCESSIONE
			Data	Natura del provvedimento				
	<b>TEMPA ROSSA</b>	ENI (70) (r.u.) EDISON E&P (30)	22/3/1984	Natura del provvedimento	1° periodo	04/04/2013	69,05	BASILICATA (69,05)
			8/6/1985	Conferimento	XXVIII - 9			
			8/8/1991	Cambio intestazione quota	XXIX - 10	1/1/1985		
			12/5/1992	Trasferimento quota	XXXVI - 6	1/7/1989		
			2/9/1993	Cambio intestazione quota	XXXVI - 11	19/6/1991		
			2/9/1993	Trasferimento quota	XXXVII - 10	1/8/1992		
			13/2/1998	Cambio intestazione quota	XXXVII - 10	4/11/1992		
			7/12/1999	Cambio intestazione quota	XLII - 3	1/1/1998		
			12/2/2004	Modifica programma sviluppo	XLIV - 1	7/12/1999		
			1/8/2018	Intestazione quota	XLVIII - 3	1/12/2003		
				Trasferimento quote	LXII - 7	1/7/2018		

Nota: Presentata istanza di proroga pubblicata nel B.U.I.G. Anno LVI - N. 2.



**ELENCO DELLE CONCESSIONI DI COLTIVAZIONE ACCORDATE NELLA TERRAFERMA - Aggiornamento 31/maggio/2019**

CODICE E DENOMINAZIONE DELLA CONCESSIONE	TITOLARI DELLA CONCESSIONE e relative quote di partecipazione (%)	PROVVEDIMENTI CONCERNENTI LA CONCESSIONE		PERIODO DI VIGENZA	SCADENZA	AREA (km2)	UBICAZIONE DELLA CONCESSIONE
		Data	Natura del provvedimento				
<b>826</b>							
<b>S. BENEDETTO DEL TRONTO</b>	ENI (85,5) (r.u.) EDISON E&P (12,5) GAS PLUS ITALIANA (2)	6/11/1984 21/3/1989 10/7/1991 29/3/1994 29/3/1994 16/10/1995 2/4/1996 8/5/1996 9/5/1996 6/3/1997 13/2/1998 23/11/1998 15/9/1999 12/2/2004 20/7/2004 9/2/2010 1/3/2013 21/11/2016 1/8/2018	Natura del provvedimento Conferimento Trasferimento quota Trasferimento quota Trasferimento quota Trasferimento quota Modifica programma lavori Riesame art. 3 D.M. 16/10/95 Modifica programma lavori Cambio intestazione quota Trasferimento quota Cambio intestazione quota Cambio intestazione quota Cambio intestazione quota Cambio intestazione quota Cambio intestazione quota Trasferimento quota Cambio intestazione quota Cambio intestazione quota Trasferimento quote	10/9/1984 21/3/1989 3/11/1989 29/12/1993 21/2/1994 16/10/1995 2/4/1996 8/5/1996 1/3/1996 29/1/1997 1/1/1998 29/6/1998 1/7/1999 1/12/2003 1/1/2004 18/5/2004 1/1/2010 1/3/2013 1/10/2016 1/7/2018	1° periodo 10/09/2014	87,22	MARCHE (87,22)
<b>828</b>							
<b>MAFALDA</b>	GAS PLUS ITALIANA (60) (r.u.) EDISON E&P (40)	7/3/1985 4/8/1993 17/6/1994 9/5/1996 23/11/1998 15/9/1999 12/2/2004 20/7/2004 1/3/2013 1/8/2018	Natura del provvedimento Conferimento Cambio intestazione quota Ampliamento Cambio intestazione quota Cambio intestazione quota Cambio intestazione quota Intestazione quota Cambio intestazione quota Cambio intestazione quota Trasferimento quote	3/12/1984 23/4/1992 17/6/1994 1/3/1996 29/6/1998 1/7/1999 1/12/2003 1/1/2004 18/5/2004 1/3/2013 1/7/2018	1° periodo 03/12/2014	79,4	MOLISE (79,4)

**ELENCO DELLE CONCESSIONI DI COLTIVAZIONE ACCORDATE NELLA TERRAFERMA - Aggiornamento 31/maggio/2019**

CODICE E DENOMINAZIONE DELLA CONCESSIONE	TITOLARI DELLA CONCESSIONE e relative quote di partecipazione (%)	PROVVEDIMENTI CONCERNENTI LA CONCESSIONE		PERIODO DI VIGENZA	SCADENZA	AREA (km2)	UBICAZIONE DELLA CONCESSIONE
		Data	Natura del provvedimento				
<b>829</b> <b>MACERATA</b>	GAS PLUS ITALIANA (100) (r.u.)	22/4/1985	Natura del provvedimento	1° periodo	12/08/2014	217,91	MARCHE (217,91)
	Nota: Presentata istanza di proroga pubblicata nel B.U.I.G. Anno LVI - N. 9.	29/6/1990	Conferimento	XXIX - 10			
		15/6/1995	Approvazione nuovo programma di esplorazione	XXXIV - 12			
		8/5/1996	Modifica programma lavori	XXXIX - 7			
		9/5/1996	Cambio intestazione	XL - 6			
		9/5/1996	Cambio intestazione	XL - 6			
		12/2/2004	Cambio intestazione quota	XLVIII - 3			
		20/7/2004	Cambio intestazione	XLVIII - 8			
		1/3/2013	Cambio intestazione quota	LVII - 3			
<b>834</b>							
CODICE E DENOMINAZIONE DELLA CONCESSIONE	TITOLARI DELLA CONCESSIONE e relative quote di partecipazione (%)	PROVVEDIMENTI CONCERNENTI LA CONCESSIONE		PERIODO DI VIGENZA	SCADENZA	AREA (km2)	UBICAZIONE DELLA CONCESSIONE
Data	Natura del provvedimento						
<b>ORSINO</b>	GAS PLUS ITALIANA (100) (r.u.)	7/8/1985	Natura del provvedimento	1° periodo	02/12/2014	144,89	BASILICATA (144,89)
	Nota: Presentata istanza di rinuncia pubblicata nel B.U.I.G. Anno XLIX - N. 1.	29/6/1990	Conferimento	XXX - 2			
		20/1/1993	Modifica programma lavori	XXXV - 2			
		17/6/1994	Trasferimento	XXXVII - 11			
		9/5/1996	Modifica programma lavori	XXXVIII - 8			
		12/2/2004	Cambio intestazione	XL - 6			
		20/7/2004	Cambio intestazione quota	XLVIII - 3			
		1/3/2013	Cambio intestazione	XLVIII - 8			
			Cambio intestazione quota	LVII - 3			
<b>836</b>							
CODICE E DENOMINAZIONE DELLA CONCESSIONE	TITOLARI DELLA CONCESSIONE e relative quote di partecipazione (%)	PROVVEDIMENTI CONCERNENTI LA CONCESSIONE		PERIODO DI VIGENZA	SCADENZA	AREA (km2)	UBICAZIONE DELLA CONCESSIONE
Data	Natura del provvedimento						
<b>MASSERIA MONACO</b>	EDISON E&P (50) (r.u.) ENI (50)	8/7/1986	Natura del provvedimento	1° periodo	08/07/2016	35,93	BASILICATA (35,93)
	Nota: Presentata istanza di proroga pubblicata nel B.U.I.G. Anno LVIII - N. 7.	8/8/1991	Conferimento	XXX - 8			
		12/5/1992	Trasferimento quota e nomina r.u.	XXXVI - 6			
		2/9/1993	Cambio intestazione quota	XXXVI - 11			
		2/9/1993	Trasferimento quota e nomina r.u.	XXXVII - 10			
		1/12/1994	Cambio intestazione quota	XXXVII - 10			
			Integrazione nuovo programma di esplorazione	XXXIX - 1			
		13/2/1998	Cambio intestazione quota	XLII - 3			
		12/2/2004	Intestazione quota	XLVIII - 3			
		1/8/2018	Trasferimento quote	LXII - 7			

**ELENCO DELLE CONCESSIONI DI COLTIVAZIONE ACCORDATE NELLA TERRAFERMA - Aggiornamento 31/maggio/2019**

837	CODICE E DENOMINAZIONE DELLA CONCESSIONE	TITOLARI DELLA CONCESSIONE e relative quote di partecipazione (%)	PROVVEDIMENTI CONCERNENTI LA CONCESSIONE		PERIODO DI VIGENZA	SCADENZA	AREA (km2)	UBICAZIONE DELLA CONCESSIONE
			Data	Natura del provvedimento				
	<b>PIGAZZANO</b>	GAS PLUS ITALIANA (100) (r.u.)	2/7/1986	Natura del provvedimento	1° periodo	24/05/2014	81,87	EMILIA ROMAGNA (81,87)
	Nota: Presentata istanza di proroga pubblicata nel B.U.I.G. Anno LVI - N. 9.		20/12/1992	Conferimento	XXX - 11			
			9/5/1996	Trasferimento	XXXVII - 12			
			9/5/1996	Cambio intestazione	XL - 6			
			12/2/2004	Cambio intestazione	XL - 6			
			20/7/2004	Cambio intestazione	XLVIII - 3			
			1/3/2013	Cambio intestazione quota	XLVIII - 8			
					LVI - 3			
839	CODICE E DENOMINAZIONE DELLA CONCESSIONE	TITOLARI DELLA CONCESSIONE e relative quote di partecipazione (%)	PROVVEDIMENTI CONCERNENTI LA CONCESSIONE		PERIODO DI VIGENZA	SCADENZA	AREA (km2)	UBICAZIONE DELLA CONCESSIONE
MONTIGNANO			Data	Natura del provvedimento				
	EDISON E&P (50) (r.u.)	15/4/1987	Natura del provvedimento	17/7/1986	1° periodo	17/07/2016	93,48	MARCHE (93,48)
	GAS PLUS ITALIANA (50)	21/3/1989	Conferimento	17/7/1986	XXXI - 11			
	Nota: Presentata istanza di proroga pubblicata nel B.U.I.G. Anno LVIII - N. 8.		21/3/1989	Sostituzione art. 2 D.M. 15/4/87	XXXIII - 8			
			10/10/1990	Trasferimento quota e nomina r.u.	XXXIII - 8			
			4/8/1993	Trasferimento quota e nomina r.u.	XXXV - 5			
			9/5/1996	Cambio intestazione quota	XXXVII - 10			
			13/5/1997	Cambio intestazione quota	XL - 6			
			23/11/1998	Cambio intestazione quota	XL - 6			
			15/9/1999	Modifica programma lavori	XLI - 6			
			12/2/2004	Cambio intestazione quota	XLII - 12			
			20/7/2004	Cambio intestazione quota	XLII - 10			
			1/3/2013	Cambio intestazione quota	XLIII - 3			
			1/8/2018	Cambio intestazione quota	XLIII - 3			
				Trasferimento quote	XLIII - 8			
					LVI - 3			
					LXI - 7			
841	CODICE E DENOMINAZIONE DELLA CONCESSIONE	TITOLARI DELLA CONCESSIONE e relative quote di partecipazione (%)	PROVVEDIMENTI CONCERNENTI LA CONCESSIONE		PERIODO DI VIGENZA	SCADENZA	AREA (km2)	UBICAZIONE DELLA CONCESSIONE
SETTEFINESTRE			Data	Natura del provvedimento				
	GAS PLUS ITALIANA (100) (r.u.)	8/7/1987	Natura del provvedimento	8/7/1987	1° periodo	08/07/2017	65	MARCHE (65)
		10/7/1991	Conferimento	19/1/1990	XXXII - 3			
		9/5/1996	Trasferimento quota e nomina r.u.	28/12/1990	XXXVI - 1			
		13/5/1997	Trasferimento quota	1/3/1996	XL - 6			
		20/3/2000	Modifica programma lavori	13/5/1997	XLI - 6			
		20/4/2001	Cambio intestazione quota	1/1/2000	XLIV - 4			
		18/9/2001	Cambio intestazione quota	1/10/2000	XLV - 5			
		12/2/2004	Trasferimento quota	29/6/2001	XLV - 10			
		20/7/2004	Cambio intestazione	1/1/2004	XLVIII - 3			
		27/4/2005	Cambio intestazione	18/5/2004	XLVIII - 8			
		5/5/2008	Trasferimento quota e nomina r.u.	30/12/2004	LII - 3			
		1/3/2013	Assunzione quota	7/4/2008	LII - 6			
			Cambio intestazione quota	1/3/2013	LVI - 3			

**ELENCO DELLE CONCESSIONI DI COLTIVAZIONE ACCORDATE NELLA TERRAFERMA - Aggiornamento 31/maggio/2019**

842	CODICE E DENOMINAZIONE DELLA CONCESSIONE	TITOLARI DELLA CONCESSIONE e relative quote di partecipazione (%)		PROVVEDIMENTI CONCERNENTI LA CONCESSIONE			PERIODO DI VIGENZA	SCADENZA	AREA (km2)	UBICAZIONE DELLA CONCESSIONE
		GAS PLUS ITALIANA (100) (r.u.)		Data	Natura del provvedimento	Decorrenza				
	<b>S. MARIA NUOVA</b>	GAS PLUS ITALIANA (100) (r.u.)					1° periodo	08/07/2017	81,75	MARCHE (81,75)
	Nota: Presentata istanza di variazione del programma dei lavori pubblicata nel B.U.I.G. Anno LVII - N. 9.									
				8/7/1987	Conferimento	8/7/1987	XXXII - 3			
				10/7/1991	Trasferimento quota e nomina r.u.	19/1/1990	XXXVI - 1			
				10/7/1991	Trasferimento quota	28/12/1990	XXXVI - 1			
				6/8/1993	Nomina r.u.	6/8/1993	XXXVII - 9			
				6/8/1993	Modifica programma lavori	6/8/1993	XXXVII - 9			
				2/4/1996	Modifica programma lavori	2/4/1996	XL - 5			
				9/5/1996	Cambio intestazione quota	1/3/1996	XL - 6			
				20/3/2000	Cambio intestazione quota	1/1/2000	XLIV - 4			
				20/4/2001	Cambio intestazione quota	1/10/2000	XLV - 5			
				18/9/2001	Trasferimento quota	29/6/2001	XLV - 10			
				12/2/2004	Cambio intestazione	1/1/2004	XLVIII - 3			
				20/7/2004	Cambio intestazione	18/5/2004	XLVIII - 8			
				1/3/2013	Cambio intestazione quota	1/3/2013	LVII - 3			
<b>843</b>	<b>CODICE E DENOMINAZIONE DELLA CONCESSIONE</b>	<b>TITOLARI DELLA CONCESSIONE e relative quote di partecipazione (%)</b>		<b>PROVVEDIMENTI CONCERNENTI LA CONCESSIONE</b>			<b>PERIODO DI VIGENZA</b>	<b>SCADENZA</b>	<b>AREA (km2)</b>	<b>UBICAZIONE DELLA CONCESSIONE</b>
	<b>PECORARO</b>	ENI (100) (r.u.)					1° periodo	01/08/2005	40,87	PUGLIA (40,87)
	Nota: Presentata istanza di proroga pubblicata nel B.U.I.G. Anno XLVIII - N. 9.									
	Presentata istanza di proroga pubblicata nel B.U.I.G. Anno LVII - N. 10.									
				9/2/1988	Conferimento e unificazione	9/2/1988	XXXII - 3			
				13/2/1998	Cambio intestazione	1/1/1998	XLII - 3			
				16/3/1999	Modifica programma sviluppo	16/3/1999	XLIII - 4			
<b>845</b>	<b>CODICE E DENOMINAZIONE DELLA CONCESSIONE</b>	<b>TITOLARI DELLA CONCESSIONE e relative quote di partecipazione (%)</b>		<b>PROVVEDIMENTI CONCERNENTI LA CONCESSIONE</b>			<b>PERIODO DI VIGENZA</b>	<b>SCADENZA</b>	<b>AREA (km2)</b>	<b>UBICAZIONE DELLA CONCESSIONE</b>
	<b>MONTE CANTIERE</b>	SOCIETÀ IDROELETTRICA ALTO MODENESE - S.I.A.M. (100) (r.u.)					1° periodo	13/07/2018	36,36	EMILIA ROMAGNA (36,36)
	Nota: Presentata istanza di proroga pubblicata nel B.U.I.G. Anno LVII - N. 10.									
				13/7/1988	Conferimento	13/7/1988	XXXII - 8			
<b>846</b>	<b>CODICE E DENOMINAZIONE DELLA CONCESSIONE</b>	<b>TITOLARI DELLA CONCESSIONE e relative quote di partecipazione (%)</b>		<b>PROVVEDIMENTI CONCERNENTI LA CONCESSIONE</b>			<b>PERIODO DI VIGENZA</b>	<b>SCADENZA</b>	<b>AREA (km2)</b>	<b>UBICAZIONE DELLA CONCESSIONE</b>
	<b>IL SALICE</b>	GAS PLUS ITALIANA (100) (r.u.)					1° periodo	27/03/2018	47,15	BASILICATA (47,15)
	Nota: Presentata istanza di proroga pubblicata nel B.U.I.G. Anno LVII - N. 10.									
				28/7/1988	Conferimento	27/3/1988	XXXIII - 1			
				2/7/1990	Trasferimento quota	1/1/1989	XXXV - 2			
				12/11/1993	Trasferimento quota	6/4/1993	XXXVII - 12			
				11/4/1995	Approvazione nuovo programma di esplorazione	11/4/1995	XXXIX - 5			
				9/5/1996	Cambio intestazione quota	1/3/1996	XL - 6			
				14/6/1996	Trasferimento quota	1/1/1996	XL - 7			
				14/6/1996	Cambio intestazione quota	23/1/1996	XL - 7			
				7/12/1999	Assunzione quote	27/9/1999	XLIV - 1			
				12/2/2004	Cambio intestazione quota	1/1/2004	XLVIII - 3			
				20/7/2004	Cambio intestazione	18/5/2004	XLVIII - 8			
				1/3/2013	Cambio intestazione quota	1/3/2013	LVII - 3			

**ELENCO DELLE CONCESSIONI DI COLTIVAZIONE ACCORDATE NELLA TERRAFERMA - Aggiornamento 31/maggio/2019**

849	CODICE E DENOMINAZIONE DELLA CONCESSIONE	TITOLARI DELLA CONCESSIONE e relative quote di partecipazione (%)	PROVVEDIMENTI CONCERNENTI LA CONCESSIONE		PERIODO DI VIGENZA	SCADENZA	AREA (km2)	UBICAZIONE DELLA CONCESSIONE
			Data	Natura del provvedimento				
<b>MASSERIA GROTTAVECCHIA</b>		CANOEL ITALIA (20) (r.u.) GAS PLUS ITALIANA (58,25) EDISON E&P (13,75) IRMINIO (8)	6/9/1988	Conferimento	6/9/1988	6/9/2018	53,26	PUGLIA (39,73)
			24/5/1990	Trasferimento quota	1/1/1989	XXXIII - 8	1° periodo	MOLISE (13,53)
			24/5/1990	Trasferimento quota	1/7/1989	XXXV - 2		
			11/4/1991	Trasferimento quota	19/12/1989	XXXVI - 5		
			12/5/1992	Cambio intestazione quota	19/6/1991	XXXVI - 11		
			2/9/1993	Trasferimento quota	1/8/1992	XXXVII - 10		
			2/9/1993	Cambio intestazione quota	4/11/1992	XXXVII - 10		
			9/5/1996	Cambio intestazione quota	1/3/1996	XL - 6		
			14/6/1996	Cambio intestazione quota	1/1/1996	XL - 7		
			14/6/1996	Trasferimento quota e nomina r.u.	23/1/1996	XL - 7		
			20/3/2000	Cambio intestazione quota	1/1/2000	XLIV - 4		
			20/4/2001	Cambio intestazione quota	1/10/2000	XLV - 5		
			18/9/2001	Trasferimento quota	29/6/2001	XLV - 10		
			5/4/2002	Trasferimento quota	29/11/2001	XLVI - 12		
			12/2/2004	Intestazione quota	1/12/2003	XLVIII - 3		
			12/2/2004	Cambio intestazione quota	1/1/2004	XLVIII - 3		
			20/7/2004	Cambio intestazione quota	18/5/2004	XLVIII - 8		
8/10/2004	Trasferimento quota	17/12/2003	XLVIII - 11					
30/6/2005	Trasferimento quota	26/4/2005	XLIX - 7					
16/4/2008	Cambio intestazione quota	12/2/2008	LII - 5					
1/3/2013	Cambio intestazione quota	1/3/2013	LVII - 3					
28/6/2013	Trasferimento quota	5/6/2013	LVI - 6					
18/9/2014	Cambio intestazione quota	5/12/2013	LVIII - 9					
1/8/2018	Trasferimento quota	1/7/2018	LXII - 7					

850	CODICE E DENOMINAZIONE DELLA CONCESSIONE	TITOLARI DELLA CONCESSIONE e relative quote di partecipazione (%)	PROVVEDIMENTI CONCERNENTI LA CONCESSIONE		PERIODO DI VIGENZA	SCADENZA	AREA (km2)	UBICAZIONE DELLA CONCESSIONE
			Data	Natura del provvedimento				
<b>TOMBOLO</b>		SIM (100) (r.u.)	6/2/1989	Conferimento	5/4/1988	05/04/2018	285,98	TOSCANA (285,98)
			20/12/1992	Trasferimento	31/3/1992	XXXIII - 8	1° periodo	TOSCANA (285,98)
			9/5/1996	Cambio intestazione	1/1/1996	XXXVII - 12		
			9/5/1996	Cambio intestazione	1/3/1996	XL - 6		
			9/2/2004	Trasferimento quota	2/10/2003	XLVIII - 3		
20/10/2008	Riattribuzione	20/10/2008	LII - 11					

**ELENCO DELLE CONCESSIONI DI COLTIVAZIONE ACCORDATE NELLA TERRAFERMA - Aggiornamento 31/maggio/2019**

**853**

CODICE E DENOMINAZIONE DELLA CONCESSIONE	TITOLARI DELLA CONCESSIONE e relative quote di partecipazione (%)	PROVVEDIMENTI CONCERNENTI LA CONCESSIONE		PERIODO DI VIGENZA	SCADENZA	AREA (km2)	UBICAZIONE DELLA CONCESSIONE
		Data	Natura del provvedimento				
<b>PORTO CIVITANOVA</b>	GAS PLUS ITALIANA (60) (r.u.) EDISON E&P (40)	9/6/1989	Conferimento	17/5/1989	XXXIII - 11	62,8	MARCHE (62,8)
		4/8/1993	Cambio intestazione quota	23/4/1992	XXXVII - 10		
		9/5/1996	Cambio intestazione quota	1/1/1996	XL - 6		
		9/5/1996	Cambio intestazione quota	1/3/1996	XL - 6		
		23/11/1998	Cambio intestazione quota	29/6/1998	XLI - 12		
		15/9/1999	Cambio intestazione quota	1/7/1999	XLIII - 10		
		12/2/2004	Intestazione quota	1/12/2003	XLVIII - 3		
		12/2/2004	Cambio intestazione quota	1/1/2004	XLVIII - 3		
		20/7/2004	Cambio intestazione quota	18/5/2004	XLVIII - 8		
		1/3/2013	Cambio intestazione quota	1/3/2013	LVI - 3		
		1/8/2018	Trasferimento quote	1/7/2018	LXII - 7		

**854**

CODICE E DENOMINAZIONE DELLA CONCESSIONE	TITOLARI DELLA CONCESSIONE e relative quote di partecipazione (%)	PROVVEDIMENTI CONCERNENTI LA CONCESSIONE		PERIODO DI VIGENZA	SCADENZA	AREA (km2)	UBICAZIONE DELLA CONCESSIONE
		Data	Natura del provvedimento				
<b>SAN BASILE</b> Nota: Presentata istanza di rinuncia pubblicata nel B.U.I.G. Anno L - N. 1. Presentata istanza di riattribuzione pubblicata nel B.U.I.G. Anno L - N. 8. Presentata istanza di variazione del programma dei lavori pubblicata nel B.U.I.G. Anno LVIII - N. 5.	ROCKHOPPER ITALIA (85) (r.u.) IRMINIO (15)	4/7/1989	Conferimento	6/12/1988	XXXIII - 12	97,56	ABRUZZO (97,56)
		6/10/1993	Trasferimento quote	23/4/1993	XXXVII - 11		
		13/1/1994	Ampliamento	13/1/1994	XXXVIII - 2		
		9/5/1996	Cambio intestazione quota	1/3/1996	XL - 6		
		14/6/1996	Trasferimento quota	1/1/1996	XL - 7		
		14/6/1996	Cambio intestazione quota	23/1/1996	XL - 7		
		5/4/2002	Trasferimento quota	29/11/2001	XLVI - 12		
		9/2/2004	Trasferimento quota	2/10/2003	XLVIII - 3		
		30/6/2005	Trasferimento quota	26/4/2005	XLIX - 7		
		16/4/2008	Cambio intestazione quota	12/2/2008	LII - 5		
		7/8/2008	Assunzione quota	9/7/2008	LII - 9		
		23/2/2015	Modifica denominazione sociale	3/12/2014	LIX - 2		
		25/10/2016	Trasferimento quota	12/9/2016	LX - 10		

## ELENCO DELLE CONCESSIONI DI COLTIVAZIONE ACCORDATE NELLA TERRAFERMA - Aggiornamento 31/maggio/2019

856	CODICE E DENOMINAZIONE DELLA CONCESSIONE <b>TORRENTE CIGNO</b>	TITOLARI DELLA CONCESSIONE e relative quote di partecipazione (%) CANOEL ITALIA (45) (r.u.) GAS PLUS ITALIANA (55)	PROVVEDIMENTI CONCERNENTI LA CONCESSIONE		BUIG	PERIODO DI VIGENZA	SCADENZA	AREA (km2)	UBICAZIONE DELLA CONCESSIONE
			Data	Natura del provvedimento					
			25/1/1990	Conferimento	7/3/1989	1° periodo	07/03/2019	154,44	MOLISE (154,44)
			12/5/1992	Cambio intestazione quota	19/6/1991				
			6/8/1993	Trasferimento quota	7/6/1991				
			6/8/1993	Trasferimento quota	4/11/1992				
			6/8/1993	Approvazione nuovo programma lavori	6/8/1993				
			10/3/1994	Assunzione quota	26/11/1993				
			9/5/1996	Cambio intestazione quota	1/3/1996				
			14/6/1996	Trasferimento quota e nomina r.u.	1/1/1996				
			14/6/1996	Cambio intestazione quota e nomina r.u.	23/1/1996				
			5/4/2002	Trasferimento quota	29/11/2001				
			12/2/2004	Cambio intestazione quota	1/1/2004				
			20/7/2004	Cambio intestazione quota	18/5/2004				
			30/6/2005	Trasferimento quota	26/4/2005				
			16/4/2008	Cambio intestazione quota	12/2/2008				
			1/3/2013	Cambio intestazione quota	1/3/2013				
			28/6/2013	Trasferimento quota	5/6/2013				

857	CODICE E DENOMINAZIONE DELLA CONCESSIONE <b>S. TEODORO</b>	TITOLARI DELLA CONCESSIONE e relative quote di partecipazione (%) CANOEL ITALIA (100) (r.u.)	PROVVEDIMENTI CONCERNENTI LA CONCESSIONE		BUIG	PERIODO DI VIGENZA	SCADENZA	AREA (km2)	UBICAZIONE DELLA CONCESSIONE
			Data	Natura del provvedimento					
			30/9/1990	Conferimento	5/9/1989	1° periodo	05/09/2019	59,25	BASILICATA (59,25)
			30/9/1990	Trasferimento quota	30/9/1990				
			12/5/1992	Cambio intestazione quota	19/6/1991				
			2/9/1993	Trasferimento quota	1/8/1992				
			2/9/1993	Cambio intestazione quota	4/11/1992				
			12/11/1993	Trasferimento quota	6/4/1993				
			9/5/1996	Cambio intestazione quota	1/3/1996				
			14/6/1996	Trasferimento quota e nomina r.u.	1/1/1996				
			14/6/1996	Cambio intestazione quota	23/1/1996				
			7/12/1999	Trasferimento quota	28/9/1999				
			8/3/2000	Trasferimento quota	4/2/2000				
			17/11/2000	Trasferimento quota	10/8/2000				
			17/11/2000	Trasferimento quota e nomina r.u.	4/10/2000				
			19/10/2001	Trasferimento quota e nomina r.u.	1/8/2001				
			8/10/2004	Trasferimento quota	31/12/2002				
			3/12/2004	Trasferimento quota	2/3/2004				
			30/6/2005	Trasferimento quota	26/4/2005				
			16/4/2008	Intestazione	12/2/2008				
			28/6/2013	Trasferimento quota	5/6/2013				

**ELENCO DELLE CONCESSIONI DI COLTIVAZIONE ACCORDATE NELLA TERRAFERMA - Aggiornamento 31/maggio/2019**

CODICE E DENOMINAZIONE DELLA CONCESSIONE	TITOLARI DELLA CONCESSIONE e relative quote di partecipazione (%)	PROVVEDIMENTI CONCERNENTI LA CONCESSIONE		PERIODO DI VIGENZA	SCADENZA	AREA (km2)	UBICAZIONE DELLA CONCESSIONE
		Data	Natura del provvedimento				
<b>858</b> MISANO ADRIATICO	CANOEL ITALIA (100) (r.u.)	20/6/1990	Natura del provvedimento	Decorrenza	20/06/2020	75,31	EMILIA ROMAGNA (74,11)
		9/5/1996	Conferimento	XXXV - 2	1° periodo		
		14/6/1996	Cambio intestazione quota	1/3/1996			MARCHE (1,2)
		14/6/1996	Trasferimento quota e nomina r.u.	XL - 6			
		7/2/2001	Cambio intestazione quota	XL - 7			
		7/2/2001	Trasferimento quota	XLV - 3			
		7/2/2001	Nomina r.u.	XLV - 3			
		5/4/2002	Trasferimento quota	XLV - 3			
		26/6/2003	Trasferimento quota	XLVI - 12			
		10/11/2003	Trasferimento quota	XLVII - 10			
		2/3/2005	Trasferimento quota	XLVII - 10			
		30/6/2005	Trasferimento quota	XLVIII - 12			
		16/4/2008	Trasferimento	XLIX - 4			
		28/6/2013	Intestazione	XLIX - 7			
			Trasferimento quota	LII - 5			
				LVI - 6			
<b>859</b>							
CODICE E DENOMINAZIONE DELLA CONCESSIONE	TITOLARI DELLA CONCESSIONE e relative quote di partecipazione (%)	PROVVEDIMENTI CONCERNENTI LA CONCESSIONE		PERIODO DI VIGENZA	SCADENZA	AREA (km2)	UBICAZIONE DELLA CONCESSIONE
<b>POLICORO</b>	GAS PLUS ITALIANA (100) (r.u.)	Data	Natura del provvedimento	Decorrenza	30/09/2020	164	BASILICATA (155,47)
		30/9/1990	Conferimento	XXXV - 2	1° periodo		
		9/5/1996	Cambio intestazione	XL - 6			CALABRIA (8,53)
		9/5/1996	Cambio intestazione	XL - 6			
		12/2/2004	Cambio intestazione	XLVIII - 3			
		20/7/2004	Cambio intestazione	XLVIII - 8			
		1/3/2013	Cambio intestazione quota	LVII - 3			
<b>861</b>							
CODICE E DENOMINAZIONE DELLA CONCESSIONE	TITOLARI DELLA CONCESSIONE e relative quote di partecipazione (%)	PROVVEDIMENTI CONCERNENTI LA CONCESSIONE		PERIODO DI VIGENZA	SCADENZA	AREA (km2)	UBICAZIONE DELLA CONCESSIONE
<b>TORRENTE CELONE</b>	ROCKHOPPER ITALIA (50) (r.u.) EDISON E&P (50)	Data	Natura del provvedimento	Decorrenza	05/04/2021	79,8	PUGLIA (79,8)
		5/4/1991	Conferimento	5/4/1991	1° periodo		
		2/9/1993	Trasferimento quota	1/8/1992			
		2/9/1993	Cambio intestazione quota	4/11/1992			
		14/6/1996	Trasferimento quota e nomina r.u.	1/1/1996			
		14/6/1996	Cambio intestazione quota	23/1/1996			
		5/4/2002	Trasferimento quota	29/11/2001			
		12/2/2004	Intestazione quota	1/12/2003			
		30/6/2005	Trasferimento quota	26/4/2005			
		16/4/2008	Cambio intestazione quota	12/2/2008			
		23/2/2015	Modifica denominazione sociale	3/12/2014			
		1/8/2018	Trasferimento quote	1/7/2018			



**ELENCO DELLE CONCESSIONI DI COLTIVAZIONE ACCORDATE NELLA TERRAFERMA - Aggiornamento 31/maggio/2019**

**862**

CODICE E DENOMINAZIONE DELLA CONCESSIONE	TITOLARI DELLA CONCESSIONE e relative quote di partecipazione (%)	PROVVEDIMENTI CONCERNENTI LA CONCESSIONE		PERIODO DI VIGENZA	SCADENZA	AREA (km2)	UBICAZIONE DELLA CONCESSIONE
		Data	Natura del provvedimento				
<b>SAN MARCO</b>	EDISON E&P (100) (r.u.)	9/7/1991	Conferimento	9/7/1991	09/07/2021	91,7	MARCHE (91,7)
		12/5/1992	Cambio intestazione quota	19/6/1991			
		4/8/1993	Cambio intestazione quota	23/4/1992			
		2/9/1993	Trasferimento quota e nomina r.u.	1/8/1992			
		2/9/1993	Cambio intestazione quota	4/11/1992			
		23/11/1998	Cambio intestazione quota	29/6/1998			
		15/9/1999	Cambio intestazione quota	1/7/1999			
		12/2/2004	Cambio intestazione quota	1/12/2003			
		1/8/2018	Trasferimento quote	1/7/2018			

**864**

CODICE E DENOMINAZIONE DELLA CONCESSIONE	TITOLARI DELLA CONCESSIONE e relative quote di partecipazione (%)	PROVVEDIMENTI CONCERNENTI LA CONCESSIONE		PERIODO DI VIGENZA	SCADENZA	AREA (km2)	UBICAZIONE DELLA CONCESSIONE
		Data	Natura del provvedimento				
<b>S. MAURO</b>	GAS PLUS ITALIANA (77) (r.u.)	9/8/1991	Conferimento	9/2/1990			
	CANOEL ITALIA (18)	9/5/1996	Cambio intestazione quota	1/3/1996			
	PETROREP ITALIANA (5)	14/6/1996	Trasferimento quota	1/1/1996			
		14/6/1996	Cambio intestazione quota	23/1/1996			
		11/9/1997	Modifica programma sviluppo	11/9/1997			
		1/4/1999	Approvazione programma lavori	1/4/1999			
		20/3/2000	Cambio intestazione quota	1/1/2000			
		20/4/2001	Cambio intestazione quota	1/10/2000			
		18/9/2001	Trasferimento quota e nomina r.u.	29/6/2001			
		5/4/2002	Trasferimento quota	29/11/2001			
		12/2/2004	Cambio intestazione quota	1/1/2004			
		20/7/2004	Cambio intestazione quota	18/5/2004			
		30/6/2005	Trasferimento quota	26/4/2005			
		16/4/2008	Cambio intestazione quota	12/2/2008			
		1/3/2013	Cambio intestazione quota	1/3/2013			
		28/6/2013	Trasferimento quota	5/6/2013			

**ELENCO DELLE CONCESSIONI DI COLTIVAZIONE ACCORDATE NELLA TERRAFERMA - Aggiornamento 31/maggio/2019**

CODICE E DENOMINAZIONE DELLA CONCESSIONE	TITOLARI DELLA CONCESSIONE e relative quote di partecipazione (%)	PROVVEDIMENTI CONCERNENTI LA CONCESSIONE		PERIODO DI VIGENZA	SCADENZA	AREA (km2)	UBICAZIONE DELLA CONCESSIONE
		Data	Natura del provvedimento				
<b>865</b> <b>SCANZANO</b>	ROCKHOPPER ITALIA (100) (r.u.)	13/12/1991	Natura del provvedimento Conferimento	13/12/1991	13/12/2021	70,79	BASILICATA (70,79)
		12/11/1993	Trasferimento quota	6/4/1993			XXXVII - 12
		9/5/1996	Cambio intestazione quota	1/3/1996			XL - 6
		14/6/1996	Trasferimento quota	1/1/1996			XL - 7
		14/6/1996	Cambio intestazione quota	23/1/1996			XL - 7
		19/3/1997	Modifica programma sviluppo	19/3/1997			XLI - 4
		9/5/2001	Trasferimento quota	14/9/2000			XLV - 6
		30/10/2001	Trasferimento quota	2/7/2001			XLV - 11
		5/4/2002	Trasferimento quota	29/11/2001			XLVI - 12
		12/2/2004	Cambio intestazione quota	1/1/2004			XLVIII - 3
		20/7/2004	Cambio intestazione quota	18/5/2004			XLVIII - 8
		8/10/2004	Trasferimento quota	31/12/2002			XLVIII - 11
		21/3/2005	Trasferimento quota	17/12/2004			XLIX - 4
		30/6/2005	Trasferimento	26/4/2005			XLIX - 7
		16/4/2008	Intestazione	12/2/2008			LII - 5
		23/2/2015	Modifica denominazione sociale	3/12/2014			LIX - 2
<b>867</b> <b>MONTE URANO</b>	EDISON E&P (40) (r.u.) ENI (60)	30/3/1992	Natura del provvedimento Conferimento	26/10/1989	26/10/2019	37,35	MARCHE (37,35)
		4/8/1993	Cambio intestazione quota	23/4/1992			XXXVI - 10
		2/9/1993	Trasferimento quota e nomina r.u.	1/8/1992			XXXVII - 10
		2/9/1993	Cambio intestazione quota	4/11/1992			XXXVII - 10
		5/7/1994	Modifica programma lavori	5/7/1994			XXXVIII - 8
		13/2/1998	Cambio intestazione quota	1/1/1998			XLII - 3
		23/11/1998	Cambio intestazione quota	29/6/1998			XLII - 12
		15/9/1999	Cambio intestazione quota	1/7/1999			XLIII - 10
		12/2/2004	Intestazione quota	1/12/2003			XLVIII - 3
		17/4/2009	Riduzione area	7/10/2008			LIII - 5
		9/2/2010	Trasferimento quota	1/1/2010			LIV - 3
		21/11/2016	Cambio intestazione	1/10/2016			LX - 11
		1/8/2018	Trasferimento quote	1/7/2018			LXI - 7

**ELENCO DELLE CONCESSIONI DI COLTIVAZIONE ACCORDATE NELLA TERRAFERMA - Aggiornamento 31/maggio/2019**

CODICE E DENOMINAZIONE DELLA CONCESSIONE	TITOLARI DELLA CONCESSIONE e relative quote di partecipazione (%)	PROVVEDIMENTI CONCERNENTI LA CONCESSIONE		PERIODO DI VIGENZA	SCADENZA	AREA (km2)	UBICAZIONE DELLA CONCESSIONE				
		Data	Natura del provvedimento					Decorrenza	BUIG		
<b>868</b> <b>MASSERIA PETRILLI</b>	CANOEL ITALIA (50) (r.u.) GAS PLUS ITALIANA (50)	21/5/1992	Conferimento	19/5/1990	XXXVI - 11	118,28	PUGLIA (118,28)				
		4/3/1994	Trasferimento quota	1/9/1993	XXXVIII - 4						
		4/3/1994	Ampliamento	4/3/1994	XXXVIII - 4						
		9/5/1996	Cambio intestazione quota	1/3/1996	XL - 6						
		14/6/1996	Trasferimento quota e nomina r.u.	1/1/1996	XL - 7						
		14/6/1996	Cambio intestazione quota	23/1/1996	XL - 7						
		9/5/2001	Trasferimento quota	14/9/2000	XLV - 6						
		30/10/2001	Trasferimento quota	2/7/2001	XLV - 11						
		5/4/2002	Trasferimento quota	29/11/2001	XLVI - 12						
		4/4/2003	Assunzione quota	26/11/2002	XLVII - 5						
		12/2/2004	Cambio intestazione quota	1/1/2004	XLVIII - 3						
		20/7/2004	Cambio intestazione quota	18/5/2004	XLVIII - 8						
		8/10/2004	Trasferimento quota	31/12/2002	XLVIII - 11						
		30/6/2005	Trasferimento quota	26/4/2005	XLIX - 7						
		16/4/2008	Cambio intestazione quota	12/2/2008	LII - 5						
		1/3/2013	Cambio intestazione quota	1/3/2013	LVII - 3						
		28/6/2013	Trasferimento quota	5/6/2013	LVII - 6						
<b>869</b> <b>S. ANDREA</b>	CANOEL ITALIA (40) (r.u.) EDISON E&P (50) PETROREP ITALIANA (10)	8/8/1992	Conferimento	8/8/1992	XXXVI - 12	164,32	VENETO (163,33)				
		2/9/1993	Trasferimento quota	1/8/1992	XXXVII - 10						
		2/9/1993	Cambio intestazione quota	4/11/1992	XXXVII - 10						
		14/6/1996	Trasferimento quota e nomina r.u.	1/1/1996	XL - 7						
		14/6/1996	Cambio intestazione quota	23/1/1996	XL - 7						
		5/4/2002	Trasferimento quota	29/11/2001	XLVI - 12						
		12/2/2004	Intestazione quota	1/12/2003	XLVIII - 3						
		30/6/2005	Trasferimento quota	26/4/2005	XLIX - 7						
		16/4/2008	Cambio intestazione quota	12/2/2008	LII - 5						
		28/6/2013	Trasferimento quota	5/6/2013	LVII - 6						
		1/8/2018	Trasferimento quota	1/7/2018	LXII - 7						
											FRIULI VENEZIA GIULIA (0,9)

**ELENCO DELLE CONCESSIONI DI COLTIVAZIONE ACCORDATE NELLA TERRAFERMA - Aggiornamento 31/maggio/2019**

CODICE E DENOMINAZIONE DELLA CONCESSIONE	TITOLARI DELLA CONCESSIONE e relative quote di partecipazione (%)	PROVVEDIMENTI CONCERNENTI LA CONCESSIONE				PERIODO DI VIGENZA	SCADENZA	AREA (km2)	UBICAZIONE DELLA CONCESSIONE		
		Data	Natura del provvedimento	Decorrenza	BUIG						
		Data	Natura del provvedimento	Decorrenza	BUIG						
<b>870</b> MONTE VERDESE	ROCKHOPPER ITALIA (60) (r.u.) GAS PLUS ITALIANA (30) PETROREP ITALIANA (10)	18/1/1993	Conferimento	28/6/1992	XXXVII - 4	1° periodo	28/06/2022	60,02	BASILICATA (60,02)		
		9/5/1996	Cambio intestazione quota	1/3/1996	XL - 6						
		14/6/1996	Trasferimento quota e nomina r.u.	1/1/1996	XL - 7						
		14/6/1996	Cambio intestazione quota	23/1/1996	XL - 7						
		5/4/2002	Trasferimento quota	29/11/2001	XLVI - 12						
		12/2/2004	Cambio intestazione quota	1/1/2004	XLVIII - 3						
		20/7/2004	Cambio intestazione quota	18/5/2004	XLVIII - 8						
		30/6/2005	Trasferimento quota	26/4/2005	XLIX - 7						
		16/4/2008	Cambio intestazione quota	12/2/2008	LII - 5						
		1/3/2013	Cambio intestazione quota	1/3/2013	LVII - 3						
		23/2/2015	Modifica denominazione sociale	3/12/2014	LIX - 2						
<b>871</b> CASA MAGGI	GAS PLUS ITALIANA (100) (r.u.)	15/3/1993	Conferimento	26/10/1992	XXXVII - 4	1° periodo	26/10/2022	4,98	MARCHE (4,98)		
		9/5/1996	Cambio intestazione quota	1/3/1996	XL - 6						
		27/9/1999	Assunzione quota	29/4/1999	XLIII - 11						
		12/2/2004	Cambio intestazione	1/1/2004	XLVIII - 3						
		20/7/2004	Cambio intestazione	18/5/2004	XLVIII - 8						
		1/3/2013	Cambio intestazione quota	1/3/2013	LVII - 3						
		<b>874</b> MASSERIA VIORANO	PENGAS ITALIANA (100) (r.u.)	16/7/1993	Conferimento	10/10/1989	XXXVII - 9	1° periodo	10/10/2019	41,61	BASILICATA (41,61)
				12/11/1993	Trasferimento	6/4/1993	XXXVII - 12				
				9/5/1996	Cambio intestazione quota	1/3/1996	XL - 6				
				22/1/1997	Cambio intestazione quota	22/12/1995	XLI - 3				
23/1/1998	Trasferimento quota			18/3/1997	XLII - 2						
23/1/1998	Assunzione quota			12/12/1997	XLII - 2						
10/1/2000	Trasferimento quote			20/10/1999	XLIV - 2						
30/4/2002	Trasferimento			1/3/2002	XLVI - 6						
20/3/2003	Trasferimento			24/10/2002	XLVII - 4						
25/10/2006	Intestazione			1/7/2006	L - 11						
9/10/2014	Trasferimento quote			1/8/2014	LVIII - 10						
8/4/2015	Approvazione nuovo programma lavori	8/4/2015	LIX - 4								

**ELENCO DELLE CONCESSIONI DI COLTIVAZIONE ACCORDATE NELLA TERRAFERMA - Aggiornamento 31/maggio/2019**

875	CODICE E DENOMINAZIONE DELLA CONCESSIONE	TITOLARI DELLA CONCESSIONE e relative quote di partecipazione (%)	PROVVEDIMENTI CONCERNENTI LA CONCESSIONE		PERIODO DI VIGENZA	SCADENZA	AREA (km2)	UBICAZIONE DELLA CONCESSIONE	
			Data	Natura del provvedimento					Decorrenza
	<b>MONTEGRANARO</b>	GAS PLUS ITALIANA (25) (r.u.) EDISON E&P (50) ENI (25)	20/7/1993	Natura del provvedimento Conferimento	9/11/1992	09/11/2022	60,11	MARCHE (60,11)	
			13/2/1998	Cambio intestazione quota	1/1/1998				
			23/11/1998	Cambio intestazione quota	29/6/1998				
			15/9/1999	Cambio intestazione quota	1/7/1999				
			20/3/2000	Cambio intestazione quota	1/1/2000				
			20/4/2001	Cambio intestazione quota	1/10/2000				
			18/9/2001	Trasferimento quota	29/6/2001				
			12/2/2004	Intestazione quota	1/12/2003				
			12/2/2004	Cambio intestazione quota	1/1/2004				
			20/7/2004	Cambio intestazione	18/5/2004				
			9/2/2010	Trasferimento quota	1/1/2010				
			1/3/2013	Cambio intestazione quota	1/3/2013				
			21/11/2016	Cambio intestazione	1/10/2016				
			1/8/2018	Trasferimento quote	1/7/2018				
<b>876</b>	<b>VALLE DEL ROVELLO</b>	TITOLARI DELLA CONCESSIONE e relative quote di partecipazione (%)	Data	PROVVEDIMENTI CONCERNENTI LA CONCESSIONE	Decorrenza	PERIODO DI VIGENZA	SCADENZA	AREA (km2)	UBICAZIONE DELLA CONCESSIONE
		METANO PUGLIA (100) (r.u.)	2/8/1993	Natura del provvedimento Conferimento	20/11/1992	1° periodo	20/11/2022	37,49	PUGLIA (37,49)
			17/6/1994	Trasferimento quote	9/3/1994				
<b>877</b>	<b>MASSIGNANO</b>	TITOLARI DELLA CONCESSIONE e relative quote di partecipazione (%)	Data	PROVVEDIMENTI CONCERNENTI LA CONCESSIONE	Decorrenza	PERIODO DI VIGENZA	SCADENZA	AREA (km2)	UBICAZIONE DELLA CONCESSIONE
		EDISON E&P (50) (r.u.) GAS PLUS ITALIANA (50)	20/7/1993	Natura del provvedimento Conferimento	6/12/1992	1° periodo	06/12/2022	85,96	MARCHE (85,96)
			4/3/1994	Rettifica	4/3/1994				
			9/5/1996	Cambio intestazione quota	1/3/1996				
			23/11/1998	Cambio intestazione quota	29/6/1998				
			15/9/1999	Cambio intestazione quota	1/7/1999				
			20/3/2000	Cambio intestazione quota	1/1/2000				
			20/4/2001	Cambio intestazione quota	1/10/2000				
			18/9/2001	Trasferimento quota	29/6/2001				
			12/2/2004	Intestazione quota	1/12/2003				
			12/2/2004	Cambio intestazione quota	1/1/2004				
			20/7/2004	Cambio intestazione quota	18/5/2004				
			1/3/2013	Cambio intestazione quota	1/3/2013				
			1/8/2018	Trasferimento quote	1/7/2018				

**ELENCO DELLE CONCESSIONI DI COLTIVAZIONE ACCORDATE NELLA TERRAFERMA - Aggiornamento 31/maggio/2019**

878	CODICE E DENOMINAZIONE DELLA CONCESSIONE	TITOLARI DELLA CONCESSIONE e relative quote di partecipazione (%)	PROVVEDIMENTI CONCERNENTI LA CONCESSIONE		PERIODO DI VIGENZA	SCADENZA	AREA (km2)	UBICAZIONE DELLA CONCESSIONE
			Data	Natura del provvedimento				
	<b>MONTEARDONE</b>	GAS PLUS ITALIANA (67) (r.u.)	6/8/1993	Natura del provvedimento Conferimento	1° periodo	06/08/2023	63,74	EMILIA ROMAGNA (63,74)
	Nota: Presentata istanza di ampliamento pubblicata nel B.U.I.G. Anno XL - N. 9.	IRMINIO (26) PETROREP ITALIANA (7)	24/1/1994	Modifica programma lavori	XXXVII - 10			
			9/5/1996	Cambio intestazione quota	XXXVIII - 2			
			9/5/1996	Cambio intestazione quota	XL - 6			
			14/6/1996	Trasferimento quota e nomina r.u.	XL - 6			
			14/6/1996	Cambio intestazione quota	XL - 7			
			5/4/2002	Trasferimento quota	XL - 7			
			30/7/2002	Nomina r.u.	XLVI - 12			
			10/11/2003	Trasferimento quota	XLVI - 10			
			12/2/2004	Cambio intestazione quota	XLVII - 12			
			20/7/2004	Cambio intestazione quota	XLVIII - 3			
			30/6/2005	Trasferimento quota	XLVIII - 8			
			16/4/2008	Cambio intestazione quota	XLIX - 7			
			1/3/2013	Cambio intestazione quota	LII - 5			
			18/9/2014	Cambio intestazione quota	LVI - 3			
			23/2/2015	Modifica denominazione sociale	LVIII - 9			
			25/10/2016	Trasferimento quota	LIX - 2			
					LX - 10			
<b>881</b>	<b>CODICE E DENOMINAZIONE DELLA CONCESSIONE</b>	<b>TITOLARI DELLA CONCESSIONE e relative quote di partecipazione (%)</b>	<b>PROVVEDIMENTI CONCERNENTI LA CONCESSIONE</b>		<b>PERIODO DI VIGENZA</b>	<b>SCADENZA</b>	<b>AREA (km2)</b>	<b>UBICAZIONE DELLA CONCESSIONE</b>
	<b>FORNOVO DI TARO</b>	GAS PLUS ITALIANA (71,43) (r.u.)	Data	Natura del provvedimento	Decorrenza			
		IRMINIO (21,43)	24/1/1994	Conferimento	24/1/1994	1° periodo	12,5	EMILIA ROMAGNA (12,5)
		PETROREP ITALIANA (7,14)	9/5/1996	Cambio intestazione quota	1/1/1996			
			9/5/1996	Cambio intestazione quota	1/3/1996			
			14/6/1996	Trasferimento quota	1/1/1996			
			14/6/1996	Cambio intestazione quota	23/1/1996			
			5/4/2002	Trasferimento quota	29/11/2001			
			12/2/2004	Cambio intestazione quota	1/1/2004			
			20/7/2004	Cambio intestazione quota	18/5/2004			
			30/6/2005	Trasferimento quota	26/4/2005			
			16/4/2008	Cambio intestazione quota	12/2/2008			
			1/3/2013	Cambio intestazione quota	1/3/2013			
			23/2/2015	Modifica denominazione sociale	3/12/2014			
			25/10/2016	Trasferimento quota	12/9/2016			
<b>884</b>	<b>CODICE E DENOMINAZIONE DELLA CONCESSIONE</b>	<b>TITOLARI DELLA CONCESSIONE e relative quote di partecipazione (%)</b>	<b>PROVVEDIMENTI CONCERNENTI LA CONCESSIONE</b>		<b>PERIODO DI VIGENZA</b>	<b>SCADENZA</b>	<b>AREA (km2)</b>	<b>UBICAZIONE DELLA CONCESSIONE</b>
	<b>BOMBIANA</b>	LAZZI GAS (100) (r.u.)	Data	Natura del provvedimento	Decorrenza			
			9/8/1994	Conferimento	9/8/1994	1° periodo	16,17	EMILIA ROMAGNA (16,17)

## ELENCO DELLE CONCESSIONI DI COLTIVAZIONE ACCORDATE NELLA TERRAFERMA - Aggiornamento 31/maggio/2019

885	CODICE E DENOMINAZIONE DELLA CONCESSIONE	TITOLARI DELLA CONCESSIONE e relative quote di partecipazione (%)	PROVVEDIMENTI CONCERNENTI LA CONCESSIONE		PERIODO DI VIGENZA	SCADENZA	AREA (km2)	UBICAZIONE DELLA CONCESSIONE	
			Data	Natura del provvedimento					
LUCERA	GAS PLUS ITALIANA (81,6) (r.u.) CANOEL ITALIA (13,6) EDISON E&P (4,8)		30/12/1994	Unificazione	Decorrenza 1/1/1995	1 <sup>a</sup> proroga 31/07/2017	155,86	PUGLIA (155,86)	
			24/1/1996	Modifica programma lavori	24/1/1996				XL - 2
			9/5/1996	Cambio intestazione quota	1/3/1996				XL - 6
			14/6/1996	Trasferimento quota	1/1/1996				XL - 7
			14/6/1996	Cambio intestazione quota	23/1/1996				XL - 7
			12/3/1997	Modifica programma sviluppo	12/3/1997				XLI - 4
			5/4/2002	Trasferimento quota	29/11/2001				XLVI - 12
			12/2/2004	Intestazione quota	1/12/2003				XLVIII - 3
			12/2/2004	Cambio intestazione quota	1/1/2004				XLVIII - 3
			20/7/2004	Cambio intestazione quota	18/5/2004				XLVIII - 8
			30/6/2005	Trasferimento quota	26/4/2005				XLIX - 7
			16/4/2008	Cambio intestazione quota	12/2/2008				LII - 5
			15/5/2008	Proroga	31/7/2007				LII - 6
			1/3/2013	Cambio intestazione quota	1/3/2013				LVI - 3
28/6/2013	Trasferimento quota	5/6/2013	LVI - 6						
1/8/2018	Trasferimento quote	1/7/2018	LXII - 7						
886	CODICE E DENOMINAZIONE DELLA CONCESSIONE	TITOLARI DELLA CONCESSIONE e relative quote di partecipazione (%)	PROVVEDIMENTI CONCERNENTI LA CONCESSIONE		PERIODO DI VIGENZA	SCADENZA	AREA (km2)	UBICAZIONE DELLA CONCESSIONE	
MANARA		ENI (100) (r.u.)	18/9/1997	Natura del provvedimento	Decorrenza 1/1/1997	1° periodo 01/01/2017	54,13	EMILIA ROMAGNA (48,18)  ZONA A (5,95)	
				Attribuzione					
888	CODICE E DENOMINAZIONE DELLA CONCESSIONE	TITOLARI DELLA CONCESSIONE e relative quote di partecipazione (%)	PROVVEDIMENTI CONCERNENTI LA CONCESSIONE		PERIODO DI VIGENZA	SCADENZA	AREA (km2)	UBICAZIONE DELLA CONCESSIONE	
POMPOSA		SOCIETÀ PADANA ENERGIA (100) (r.u.)	18/9/1997	Natura del provvedimento	Decorrenza 1/1/1997	1° periodo 01/01/2017	55,21	EMILIA ROMAGNA (55,21)	
			9/2/2010	Attribuzione	1/1/2010				XLII - 10
				Trasferimento					LIV - 3
889	CODICE E DENOMINAZIONE DELLA CONCESSIONE	TITOLARI DELLA CONCESSIONE e relative quote di partecipazione (%)	PROVVEDIMENTI CONCERNENTI LA CONCESSIONE		PERIODO DI VIGENZA	SCADENZA	AREA (km2)	UBICAZIONE DELLA CONCESSIONE	
CASTEGGIO		GAS PLUS ITALIANA (100) (r.u.)	20/10/1997	Natura del provvedimento	Decorrenza 1/1/1997	1° periodo 01/01/2017	65,7	LOMBARDIA (65,7)	
			26/4/2001	Attribuzione	26/2/2001				XLII - 10
			12/2/2004	Trasferimento	1/1/2004				XLV - 5
			20/7/2004	Cambio intestazione	18/5/2004				XLVIII - 3
			1/3/2013	Cambio intestazione quota	1/3/2013				LVII - 3

**ELENCO DELLE CONCESSIONI DI COLTIVAZIONE ACCORDATE NELLA TERRAFERMA - Aggiornamento 31/maggio/2019**

<b>890</b>	<b>CODICE E DENOMINAZIONE DELLA CONCESSIONE</b> <b>CAVIAGA</b> Nota: Presentata istanza di proroga pubblicata nel B.U.I.G. Anno LV - N. 1.	TITOLARI DELLA CONCESSIONE e relative quote di partecipazione (%) ENI (100) (r.u.)	PROVVEDIMENTI CONCERNENTI LA CONCESSIONE Data 20/10/1997 21/10/2003 Natura del provvedimento Attribuzione Proroga	PERIODO DI VIGENZA 1 <sup>a</sup> proroga	SCADENZA 01/01/2012	AREA (km2) 113,87	UBICAZIONE DELLA CONCESSIONE LOMBARDIA (113,87)
<b>891</b>	<b>CODICE E DENOMINAZIONE DELLA CONCESSIONE</b> <b>CIGNONE</b> Nota: Presentata istanza di rinuncia pubblicata nel B.U.I.G. Anno LIII - N. 2.	TITOLARI DELLA CONCESSIONE e relative quote di partecipazione (%) ENI (100) (r.u.)	PROVVEDIMENTI CONCERNENTI LA CONCESSIONE Data 20/10/1997 6/11/2001 Natura del provvedimento Attribuzione Conferma	PERIODO DI VIGENZA 1° periodo	SCADENZA 01/01/2017	AREA (km2) 135,59	UBICAZIONE DELLA CONCESSIONE LOMBARDIA (135,59)
<b>892</b>	<b>CODICE E DENOMINAZIONE DELLA CONCESSIONE</b> <b>CORTEMAGGIORE</b>	TITOLARI DELLA CONCESSIONE e relative quote di partecipazione (%) ENI (100) (r.u.)	PROVVEDIMENTI CONCERNENTI LA CONCESSIONE Data 20/10/1997 15/10/2001 Natura del provvedimento Attribuzione Conferma	PERIODO DI VIGENZA 1° periodo	SCADENZA 01/01/2017	AREA (km2) 146,03	UBICAZIONE DELLA CONCESSIONE EMILIA ROMAGNA (144,72) LOMBARDIA (1,31)
<b>894</b>	<b>CODICE E DENOMINAZIONE DELLA CONCESSIONE</b> <b>PONTETIDONE</b>	TITOLARI DELLA CONCESSIONE e relative quote di partecipazione (%) GAS PLUS ITALIANA (100) (r.u.)	PROVVEDIMENTI CONCERNENTI LA CONCESSIONE Data 20/10/1997 1/6/1998 12/2/2004 20/7/2004 1/3/2013 Natura del provvedimento Attribuzione Trasferimento Cambio intestazione Cambio intestazione Cambio intestazione quota	PERIODO DI VIGENZA 1° periodo	SCADENZA 01/01/2017	AREA (km2) 58,35	UBICAZIONE DELLA CONCESSIONE EMILIA ROMAGNA (55,72) LOMBARDIA (2,63)
<b>897</b>	<b>CODICE E DENOMINAZIONE DELLA CONCESSIONE</b> <b>SORESINA</b>	TITOLARI DELLA CONCESSIONE e relative quote di partecipazione (%) ENI (100) (r.u.)	PROVVEDIMENTI CONCERNENTI LA CONCESSIONE Data 20/10/1997 Natura del provvedimento Attribuzione	PERIODO DI VIGENZA 1° periodo	SCADENZA 01/01/2017	AREA (km2) 84,82	UBICAZIONE DELLA CONCESSIONE LOMBARDIA (84,82)
<b>899</b>	<b>CODICE E DENOMINAZIONE DELLA CONCESSIONE</b> <b>VESCOVATO</b> Nota: Presentata istanza di proroga pubblicata nel B.U.I.G. Anno LV - N. 2.	TITOLARI DELLA CONCESSIONE e relative quote di partecipazione (%) SOCIETÀ PADANA ENERGIA (100) (r.u.)	PROVVEDIMENTI CONCERNENTI LA CONCESSIONE Data 20/10/1997 8/5/2002 8/5/2002 21/5/2008 9/2/2010 28/3/2017 Natura del provvedimento Attribuzione Proroga Approvazione programma lavori Proroga Trasferimento Proroga e riduzione	PERIODO DI VIGENZA 3 <sup>a</sup> proroga	SCADENZA 01/01/2017	AREA (km2) 14,56	UBICAZIONE DELLA CONCESSIONE LOMBARDIA (14,56)



**ELENCO DELLE CONCESSIONI DI COLTIVAZIONE ACCORDATE NELLA TERRAFERMA - Aggiornamento 31/maggio/2019**

<b>900</b>	<b>CODICE E DENOMINAZIONE DELLA CONCESSIONE</b> <b>VILLAFORTUNA-TRECATE</b>	TITOLARI DELLA CONCESSIONE e relative quote di partecipazione (%) ENI (100) (r.u.)	PROVVEDIMENTI CONCERNENTI LA CONCESSIONE Data 17/2/1998 Natura del provvedimento Attribuzione	BUIG XLII - 3	PERIODO DI VIGENZA 1° periodo 01/01/2017	SCADENZA 01/01/2017	AREA (km2) 142,41	UBICAZIONE DELLA CONCESSIONE PIEMONTE (77,76)  LOMBARDIA (64,65)
<b>902</b>	<b>CODICE E DENOMINAZIONE DELLA CONCESSIONE</b> <b>DOSSO DEGLI ANGELI</b>	TITOLARI DELLA CONCESSIONE e relative quote di partecipazione (%) ENI (100) (r.u.)	PROVVEDIMENTI CONCERNENTI LA CONCESSIONE Data 23/2/1998 Natura del provvedimento Attribuzione	BUIG XLII - 3	PERIODO DI VIGENZA 1° periodo 01/01/2017	SCADENZA 01/01/2017	AREA (km2) 118,46	UBICAZIONE DELLA CONCESSIONE EMILIA ROMAGNA (118,46)
<b>904</b>	<b>CODICE E DENOMINAZIONE DELLA CONCESSIONE</b> <b>GAGGIANO</b>	TITOLARI DELLA CONCESSIONE e relative quote di partecipazione (%) ENI (100) (r.u.)	PROVVEDIMENTI CONCERNENTI LA CONCESSIONE Data 17/3/1998 Natura del provvedimento Attribuzione	BUIG XLII - 4	PERIODO DI VIGENZA 1° periodo 01/01/2007	SCADENZA 01/01/2007	AREA (km2) 101,64	UBICAZIONE DELLA CONCESSIONE LOMBARDIA (101,64)
	Nota: Presentata istanza di proroga pubblicata nel B.U.I.G. Anno L - N. 1.							
<b>905</b>	<b>CODICE E DENOMINAZIONE DELLA CONCESSIONE</b> <b>BAGNOLO MELLA</b>	TITOLARI DELLA CONCESSIONE e relative quote di partecipazione (%) ENI (100) (r.u.)	PROVVEDIMENTI CONCERNENTI LA CONCESSIONE Data 21/4/1998 Natura del provvedimento Attribuzione	BUIG XLII - 5	PERIODO DI VIGENZA 1° periodo 01/01/2017	SCADENZA 01/01/2017	AREA (km2) 60,43	UBICAZIONE DELLA CONCESSIONE LOMBARDIA (60,43)
<b>906</b>	<b>CODICE E DENOMINAZIONE DELLA CONCESSIONE</b> <b>SAN GERVASIO</b>	TITOLARI DELLA CONCESSIONE e relative quote di partecipazione (%) ENI (100) (r.u.)	PROVVEDIMENTI CONCERNENTI LA CONCESSIONE Data 21/4/1998 Natura del provvedimento Attribuzione	BUIG XLII - 5	PERIODO DI VIGENZA 1° periodo 01/01/2017	SCADENZA 01/01/2017	AREA (km2) 77,45	UBICAZIONE DELLA CONCESSIONE LOMBARDIA (77,45)
<b>908</b>	<b>CODICE E DENOMINAZIONE DELLA CONCESSIONE</b> <b>OVANENGO</b>	TITOLARI DELLA CONCESSIONE e relative quote di partecipazione (%) SOCIETÀ PADANA ENERGIA (100) (r.u.)	PROVVEDIMENTI CONCERNENTI LA CONCESSIONE Data 22/5/1998 9/2/2010 Natura del provvedimento Attribuzione Trasferimento	BUIG XLII - 6 LIV - 3	PERIODO DI VIGENZA 1° periodo 01/01/2017	SCADENZA 01/01/2017	AREA (km2) 41,11	UBICAZIONE DELLA CONCESSIONE LOMBARDIA (41,11)
<b>910</b>	<b>CODICE E DENOMINAZIONE DELLA CONCESSIONE</b> <b>CANONICA</b>	TITOLARI DELLA CONCESSIONE e relative quote di partecipazione (%) ENI (100) (r.u.)	PROVVEDIMENTI CONCERNENTI LA CONCESSIONE Data 18/6/1998 Natura del provvedimento Attribuzione	BUIG XLII - 6	PERIODO DI VIGENZA 1° periodo 01/01/2002	SCADENZA 01/01/2002	AREA (km2) 53,02	UBICAZIONE DELLA CONCESSIONE LOMBARDIA (53,02)
	Nota: Presentata istanza di proroga pubblicata nel B.U.I.G. Anno XLV - N. 8. Presentata istanza di proroga pubblicata nel B.U.I.G. Anno LV - N. 1.							

**ELENCO DELLE CONCESSIONI DI COLTIVAZIONE ACCORDATE NELLA TERRAFERMA - Aggiornamento 31/maggio/2019**

<b>911</b>	<b>CODICE E DENOMINAZIONE DELLA CONCESSIONE</b> <b>PESSANO</b>	TITOLARI DELLA CONCESSIONE e relative quote di partecipazione (%) ENI (100) (r.u.)	PROVVEDIMENTI CONCERNENTI LA CONCESSIONE Data 18/6/1998 Natura del provvedimento Attribuzione	PERIODO DI VIGENZA 1° periodo XLII - 6	SCADENZA 01/01/2012	AREA (km2) 57,85	UBICAZIONE DELLA CONCESSIONE LOMBARDIA (57,85)
	Nota: Presentata istanza di proroga pubblicata nel B.U.I.G. Anno LV - N. 1.						
<b>913</b>	<b>CODICE E DENOMINAZIONE DELLA CONCESSIONE</b> <b>SETTALA</b>	TITOLARI DELLA CONCESSIONE e relative quote di partecipazione (%) SOCIETÀ PADANA ENERGIA (100) (r.u.)	PROVVEDIMENTI CONCERNENTI LA CONCESSIONE Data 18/6/1998 15/10/2001 9/2/2010 Natura del provvedimento Attribuzione Conferma Trasferimento	PERIODO DI VIGENZA 1° periodo XLII - 6 XLV - 11 LIV - 3	SCADENZA 01/01/2017	AREA (km2) 84,55	UBICAZIONE DELLA CONCESSIONE LOMBARDIA (84,55)
<b>914</b>	<b>CODICE E DENOMINAZIONE DELLA CONCESSIONE</b> <b>SPILAMBERTO</b>	TITOLARI DELLA CONCESSIONE e relative quote di partecipazione (%) SOCIETÀ PADANA ENERGIA (100) (r.u.)	PROVVEDIMENTI CONCERNENTI LA CONCESSIONE Data 8/6/1998 9/2/2010 Natura del provvedimento Attribuzione Trasferimento	PERIODO DI VIGENZA 1° periodo XLII - 6 LIV - 3	SCADENZA 01/01/2017	AREA (km2) 139,82	UBICAZIONE DELLA CONCESSIONE EMILIA ROMAGNA (139,82)
<b>915</b>	<b>CODICE E DENOMINAZIONE DELLA CONCESSIONE</b> <b>MIRANDOLA</b>	TITOLARI DELLA CONCESSIONE e relative quote di partecipazione (%) SOCIETÀ PADANA ENERGIA (100) (r.u.)	PROVVEDIMENTI CONCERNENTI LA CONCESSIONE Data 15/6/1998 9/2/2010 Natura del provvedimento Attribuzione Trasferimento	PERIODO DI VIGENZA 1° periodo XLII - 6 LIV - 3	SCADENZA 01/01/2017	AREA (km2) 121,96	UBICAZIONE DELLA CONCESSIONE EMILIA ROMAGNA (121,96) LOMBARDIA (0,37)
<b>916</b>	<b>CODICE E DENOMINAZIONE DELLA CONCESSIONE</b> <b>PORTO CORSINI TERRA</b>	TITOLARI DELLA CONCESSIONE e relative quote di partecipazione (%) SOCIETÀ PADANA ENERGIA (100) (r.u.)	PROVVEDIMENTI CONCERNENTI LA CONCESSIONE Data 15/6/1998 9/2/2010 Natura del provvedimento Attribuzione Trasferimento	PERIODO DI VIGENZA 1° periodo XLII - 6 LIV - 3	SCADENZA 01/01/2017	AREA (km2) 56,65	UBICAZIONE DELLA CONCESSIONE EMILIA ROMAGNA (56,65)
<b>917</b>	<b>CODICE E DENOMINAZIONE DELLA CONCESSIONE</b> <b>RAVENNA TERRA</b>	TITOLARI DELLA CONCESSIONE e relative quote di partecipazione (%) SOCIETÀ PADANA ENERGIA (100) (r.u.)	PROVVEDIMENTI CONCERNENTI LA CONCESSIONE Data 15/6/1998 9/2/2010 Natura del provvedimento Attribuzione Trasferimento	PERIODO DI VIGENZA 1° periodo XLII - 6 LIV - 3	SCADENZA 01/01/2012	AREA (km2) 98,28	UBICAZIONE DELLA CONCESSIONE EMILIA ROMAGNA (98,28)
	Nota: Presentata istanza di proroga pubblicata nel B.U.I.G. Anno LV - N. 2.						

**ELENCO DELLE CONCESSIONI DI COLTIVAZIONE ACCORDATE NELLA TERRAFERMA - Aggiornamento 31/maggio/2019**

918	CODICE E DENOMINAZIONE DELLA CONCESSIONE	TITOLARI DELLA CONCESSIONE e relative quote di partecipazione (%)	PROVVEDIMENTI CONCERNENTI LA CONCESSIONE				PERIODO DI VIGENZA	SCADENZA	AREA (km2)	UBICAZIONE DELLA CONCESSIONE
			Data	Natura del provvedimento	Decorrenza	BUIG				
	<b>RECOVATO</b>	GAS PLUS ITALIANA (100) (r.u.)	15/6/1998	Natura del provvedimento	1/1/1997	XLII - 6	01/01/2017	36,75	EMILIA ROMAGNA (36,75)	
			26/4/2001	Attribuzione	26/2/2001	XLV - 5				
			12/2/2004	Trasferimento	1/1/2004	XLVIII - 3				
			20/7/2004	Cambio intestazione	18/5/2004	XLVIII - 8				
			12/11/2010	Cambio intestazione nuovo programma lavori	12/11/2010	LIV - 12				
			1/3/2013	Cambio intestazione quota	1/3/2013	LVII - 3				
	<b>920</b>									
	<b>SAN POTTIO</b>	SOCIETÀ PADANA ENERGIA (100) (r.u.)	15/6/1998	Natura del provvedimento	1/1/1997	XLII - 6	01/01/2007	73,78	EMILIA ROMAGNA (73,78)	
			10/3/2004	Attribuzione	1/1/2002	XLVIII - 4				
			9/2/2010	Proroga	1/1/2010	LIV - 3				
			7/12/2018	Proroga	1/1/2007	LXII - 12				
		Nota: Presentata istanza di proroga pubblicata nel B.U.I.G. Anno L - N. 1. Presentata istanza di proroga pubblicata nel B.U.I.G. Anno LIV - N. 4.								
	<b>924</b>									
	<b>SANTERNO</b>	SOCIETÀ PADANA ENERGIA (100) (r.u.)	18/6/1998	Natura del provvedimento	1/1/1997	XLII - 6	01/01/2017	39,39	EMILIA ROMAGNA (39,39)	
			9/2/2010	Trasferimento	1/1/2010	LIV - 3				
		Nota: Presentata istanza di proroga pubblicata nel B.U.I.G. Anno LV - N. 2.								
	<b>926</b>									
	<b>PIETRAMALA</b>	SIM (100) (r.u.)	20/8/1998	Natura del provvedimento	1/1/1997	XVII - 9	14/01/2011	27,16	TOSCANA (21,73)	
			4/8/1999	Assoggettamento L. 6/57	4/8/1999	XLIII - 9				
			21/11/2016	Unificazione	15/1/2006	LX - 11			EMILIA ROMAGNA (5,43)	
		Nota: Presentata istanza di proroga pubblicata nel B.U.I.G. Anno XLIX - N. 7. Presentata istanza di proroga pubblicata nel B.U.I.G. Anno LV - N. 2.								
	<b>927</b>									
	<b>RECOLETA</b>	GAS PLUS ITALIANA (100) (r.u.)	8/9/1999	Natura del provvedimento	8/9/1999	XLIII - 10	08/09/2019	44,62	BASILICATA (44,62)	
			12/2/2004	Conferimento	1/1/2004	XLVIII - 3				
			20/7/2004	Cambio intestazione	18/5/2004	XLVIII - 8				
			1/3/2013	Cambio intestazione quota	1/3/2013	LVI - 3				

**ELENCO DELLE CONCESSIONI DI COLTIVAZIONE ACCORDATE NELLA TERRAFERMA - Aggiornamento 31/maggio/2019**

928	CODICE E DENOMINAZIONE DELLA CONCESSIONE	TITOLARI DELLA CONCESSIONE e relative quote di partecipazione (%)	PROVVEDIMENTI CONCERNENTI LA CONCESSIONE		PERIODO DI VIGENZA	SCADENZA	AREA (km2)	UBICAZIONE DELLA CONCESSIONE		
			Data	Natura del provvedimento					BUIG	Decorrenza
<b>GORGOLIONE</b> Nota: Presentata istanza di ampliamento dell'area pubblicata nel B.U.I.G. Anno LIV - N. 6.		TOTAL E&P ITALIA (50) (r.u.) SHELL ITALIA E&P (25) MITSUI E&P ITALIA B (25)	19/11/1999	Unificazione	XLI - 12	14/07/2023	290,59	BASILICATA (290,59)		
			16/3/2000	Approvazione nuovo programma di ricerca	XLIV - 5	16/3/2000				
			20/3/2000	Cambio intestazione quota	XLIV - 4	1/1/2000				
			29/11/2000	Cambio intestazione quota	XLIV - 12	3/3/2000				
			20/4/2001	Cambio intestazione quota	XLV - 5	1/10/2000				
			15/11/2002	Trasferimento quota e nomina r.u.	XLVI - 12	1/8/2002				
			5/6/2003	Cambio intestazione quota	XLVII - 7	1/5/2003				
			16/7/2003	Cambio intestazione quota	XLVII - 8	26/5/2003				
			12/2/2004	Cambio intestazione quota	XLVIII - 3	31/12/2003				
			31/7/2007	Adeguaento programma lavori	LII - 8	31/7/2007				
			9/2/2010	Trasferimento quota	LIV - 3	1/1/2010				
			30/6/2011	Proroga	LIV - 7	14/7/2013				
			23/9/2011	Trasferimento quota	LV - 10	16/9/2011				
			6/2/2013	Trasferimento quota	LVI - 2	30/12/2012				
			18/11/2013	Trasferimento quota	LVII - 11	21/6/2013				
16/5/2018	Rimodulazione tempi programma lavori	LXII - 5	16/5/2018							
<b>930</b>	CODICE E DENOMINAZIONE DELLA CONCESSIONE	ENI (100) (r.u.)	19/4/2002	Conferimento	XLVI - 5	19/04/2022	29,3	ABRUZZO (29,3)		
			6/7/2005	Modifica programma lavori	XLIX - 8					
			9/2/2010	Trasferimento	LIV - 3					
			21/11/2016	Cambio intestazione	LX - 11					
<b>931</b>	CODICE E DENOMINAZIONE DELLA CONCESSIONE	TITOLARI DELLA CONCESSIONE e relative quote di partecipazione (%)	PROVVEDIMENTI CONCERNENTI LA CONCESSIONE		PERIODO DI VIGENZA	SCADENZA	AREA (km2)	UBICAZIONE DELLA CONCESSIONE		
			Data	Natura del provvedimento					BUIG	Decorrenza
			12/1/2004	Conferimento					XLVIII - 2	12/1/2004
			12/2/2004	Intestazione quota					XLVIII - 3	12/1/2004
			9/2/2010	Trasferimento quota					LIV - 3	1/1/2010
1/8/2018	Trasferimento quote	LXII - 7	1/7/2018							
<b>932</b>	CODICE E DENOMINAZIONE DELLA CONCESSIONE	TITOLARI DELLA CONCESSIONE e relative quote di partecipazione (%)	PROVVEDIMENTI CONCERNENTI LA CONCESSIONE		PERIODO DI VIGENZA	SCADENZA	AREA (km2)	UBICAZIONE DELLA CONCESSIONE		
			Data	Natura del provvedimento					BUIG	Decorrenza
			28/12/2005	Unificazione					L - 1	28/12/2005
			18/2/2008	Adeguaento ripartizione quote					LII - 3	18/2/2008
			23/1/2012	Aggiornamento programma lavori					LVI - 2	23/1/2012
			16/5/2018	Rimodulazione quote di titolarità					LXII - 5	16/5/2018
			7/6/2018	Rettificata					LXII - 6	16/5/2018
<b>QUARTO</b>	CODICE E DENOMINAZIONE DELLA CONCESSIONE	SOCIETÀ PADANA ENERGIA (66,666666666667) (r.u.) EDISON E&P (33,333333333333)	PROVVEDIMENTI CONCERNENTI LA CONCESSIONE		PERIODO DI VIGENZA	SCADENZA	AREA (km2)	UBICAZIONE DELLA CONCESSIONE		
			Data	Natura del provvedimento					BUIG	Decorrenza
			12/1/2004	Conferimento					XLVIII - 2	12/1/2004
			12/2/2004	Intestazione quota					XLVIII - 3	12/1/2004
<b>VAL D'AGRI</b>	CODICE E DENOMINAZIONE DELLA CONCESSIONE	ENI (61) (r.u.) SHELL ITALIA E&P (39)	PROVVEDIMENTI CONCERNENTI LA CONCESSIONE		PERIODO DI VIGENZA	SCADENZA	AREA (km2)	UBICAZIONE DELLA CONCESSIONE		
			Data	Natura del provvedimento					BUIG	Decorrenza
			28/12/2005	Unificazione					L - 1	28/12/2005
			18/2/2008	Adeguaento ripartizione quote					LII - 3	18/2/2008
			23/1/2012	Aggiornamento programma lavori					LVI - 2	23/1/2012
16/5/2018	Rimodulazione quote di titolarità	LXII - 5	16/5/2018							
7/6/2018	Rettificata	LXII - 6	16/5/2018							

**ELENCO DELLE CONCESSIONI DI COLTIVAZIONE ACCORDATE NELLA TERRAFERMA - Aggiornamento 31/maggio/2019**

<b>933</b>	<b>CODICE E DENOMINAZIONE DELLA CONCESSIONE</b> <b>CAPPARUCCIA</b>	TITOLARI DELLA CONCESSIONE e relative quote di partecipazione (%) ENI (95) (r.u.) EDISON E&P (5)	PROVVEDIMENTI CONCERNENTI LA CONCESSIONE Data 7/10/2008 11/7/2006 9/2/2010 1/1/2010 28/9/2011 28/9/2011 LV - 10 21/11/2016 1/10/2016 LX - 11 1/8/2018 1/7/2018 LXII - 7	Natura del provvedimento Conferimento Trasferimento quota Trasferimento quota Cambio intestazione Trasferimento quote	Decorrenza 11/7/2006 1/1/2010 28/9/2011 1/10/2016 1/7/2018	BUIG LII - 11 LIV - 3 LV - 10 LX - 11 LXII - 7	PERIODO DI VIGENZA 1° periodo 11/07/2026	SCADENZA 11/07/2026	AREA (km2) 59,55	UBICAZIONE DELLA CONCESSIONE MARCHE (59,55)
<b>934</b>	<b>CODICE E DENOMINAZIONE DELLA CONCESSIONE</b> <b>CASCINA CASTELLO</b>	TITOLARI DELLA CONCESSIONE e relative quote di partecipazione (%) NORTHSUN ITALIA (90) (r.u.) PETROREP ITALIANA (10)	PROVVEDIMENTI CONCERNENTI LA CONCESSIONE Data 22/10/2008 17/6/2014 2/8/2018	Natura del provvedimento Conferimento Ampliamento Trasferimento quota	Decorrenza 22/10/2008 17/6/2014 15/1/2015	BUIG LII - 11 LVIII - 6 LXII - 7	PERIODO DI VIGENZA 1° periodo 22/10/2028	SCADENZA 22/10/2028	AREA (km2) 38,59	UBICAZIONE DELLA CONCESSIONE LOMBARDIA (38,59)
<b>935</b>	<b>CODICE E DENOMINAZIONE DELLA CONCESSIONE</b> <b>SILLARO</b>	TITOLARI DELLA CONCESSIONE e relative quote di partecipazione (%) NORTHSUN ITALIA (100) (r.u.)	PROVVEDIMENTI CONCERNENTI LA CONCESSIONE Data 29/10/2008 8/2/2017	Natura del provvedimento Conferimento Trasferimento quote	Decorrenza 29/10/2008 30/12/2016	BUIG LII - 11 LXI - 2	PERIODO DI VIGENZA 1° periodo 29/10/2028	SCADENZA 29/10/2028	AREA (km2) 7,37	UBICAZIONE DELLA CONCESSIONE EMILIA ROMAGNA (7,37)
<b>936</b>	<b>CODICE E DENOMINAZIONE DELLA CONCESSIONE</b> <b>MEZZOCOLLE</b>	TITOLARI DELLA CONCESSIONE e relative quote di partecipazione (%) SOCIETÀ PADANA ENERGIA (100) (r.u.)	PROVVEDIMENTI CONCERNENTI LA CONCESSIONE Data 7/9/2011	Natura del provvedimento Conferimento	Decorrenza 17/7/2006	BUIG LV - 10	PERIODO DI VIGENZA 1° periodo 17/07/2026	SCADENZA 17/07/2026	AREA (km2) 144,9	UBICAZIONE DELLA CONCESSIONE EMILIA ROMAGNA (144,9)
<b>937</b>	<b>CODICE E DENOMINAZIONE DELLA CONCESSIONE</b> <b>COLLE S. GIOVANNI</b>	TITOLARI DELLA CONCESSIONE e relative quote di partecipazione (%) ENI (50) (r.u.) GAS PLUS ITALIANA (50)	PROVVEDIMENTI CONCERNENTI LA CONCESSIONE Data 19/1/2012 13/2/2012 1/3/2013 21/11/2016	Natura del provvedimento Conferimento Rettificazione Cambio intestazione quota Cambio intestazione	Decorrenza 19/1/2012 13/2/2012 1/3/2013 1/10/2016	BUIG LVI - 2 LVI - 2 LVII - 3 LX - 11	PERIODO DI VIGENZA 1° periodo 19/01/2032	SCADENZA 19/01/2032	AREA (km2) 22,8	UBICAZIONE DELLA CONCESSIONE ABRUZZO (22,8)
<b>938</b>	<b>CODICE E DENOMINAZIONE DELLA CONCESSIONE</b> <b>RAPAGNANO</b>	TITOLARI DELLA CONCESSIONE e relative quote di partecipazione (%) APENNINE ENERGY (100) (r.u.)	PROVVEDIMENTI CONCERNENTI LA CONCESSIONE Data 28/11/2012 17/4/2013	Natura del provvedimento Riattribuzione Modifica denominazione sociale	Decorrenza 28/11/2012 28/12/2012	BUIG LVI - 11 LVII - 4	PERIODO DI VIGENZA 1° periodo 28/11/2022	SCADENZA 28/11/2022	AREA (km2) 8,49	UBICAZIONE DELLA CONCESSIONE MARCHE (8,49)

Nota: GIACIMENTO MARGINALE.  
La concessione deriva dalla riattribuzione della originaria Concessione di coltivazione RAPAGNANO (Eni 100%) vigente dal 17/04/1960 al 28/11/2012.

**ELENCO DELLE CONCESSIONI DI COLTIVAZIONE ACCORDATE NELLA TERRAFERMA - Aggiornamento 31/maggio/2019**

<b>939</b>	CODICE E DENOMINAZIONE DELLA CONCESSIONE <b>AGLAVIZZA</b>	TITOLARI DELLA CONCESSIONE e relative quote di partecipazione (%) ROCKHOPPER CIVITA (100) (r.u.)	PROVVEDIMENTI CONCERNENTI LA CONCESSIONE Data 17/12/2012 23/2/2015 Natura del provvedimento Conferimento Modifica denominazione sociale	Decorrenza 17/12/2012 20/10/2014	BUGI LVI - 12 LIX - 2	PERIODO DI VIGENZA 1° periodo 17/12/2032	AREA (km2) 7,32	UBICAZIONE DELLA CONCESSIONE ABRUZZO (7,32)
<b>940</b>	CODICE E DENOMINAZIONE DELLA CONCESSIONE <b>SAN LORENZO</b>	TITOLARI DELLA CONCESSIONE e relative quote di partecipazione (%) APEENNINE ENERGY (100) (r.u.)	PROVVEDIMENTI CONCERNENTI LA CONCESSIONE Data 10/3/2014 16/11/2018 Natura del provvedimento Conferimento Trasferimenti quote	Decorrenza 24/2/2012 30/10/2018	BUGI LVIII - 3 LXII - 11	PERIODO DI VIGENZA 1° periodo 24/02/2032	AREA (km2) 4,92	UBICAZIONE DELLA CONCESSIONE MARCHE (4,92)
<b>941</b>	CODICE E DENOMINAZIONE DELLA CONCESSIONE <b>CASA TONETTO</b>	TITOLARI DELLA CONCESSIONE e relative quote di partecipazione (%) APEENNINE ENERGY (100) (r.u.)	PROVVEDIMENTI CONCERNENTI LA CONCESSIONE Data 14/7/2015 22/10/2015 Natura del provvedimento Conferimento Cambio intestazione quota	Decorrenza 14/7/2015 29/7/2015	BUGI LIX - 7 LIX - 10	PERIODO DI VIGENZA 1° periodo 14/07/2035	AREA (km2) 4,5	UBICAZIONE DELLA CONCESSIONE VENETO (4,5)
<b>942</b>	CODICE E DENOMINAZIONE DELLA CONCESSIONE <b>S. ALBERTO</b>	TITOLARI DELLA CONCESSIONE e relative quote di partecipazione (%) NORTHSUN ITALIA (100) (r.u.)	PROVVEDIMENTI CONCERNENTI LA CONCESSIONE Data 12/10/2017 Natura del provvedimento Conferimento	Decorrenza 19/2/2013	BUGI LXI - 10	PERIODO DI VIGENZA 1° periodo 19/02/2032	AREA (km2) 19,51	UBICAZIONE DELLA CONCESSIONE EMILIA ROMAGNA (19,51)
<b>943</b>	CODICE E DENOMINAZIONE DELLA CONCESSIONE <b>BAGNACAVALLO</b>	TITOLARI DELLA CONCESSIONE e relative quote di partecipazione (%) ALEANNA ITALIA (100) (r.u.)	PROVVEDIMENTI CONCERNENTI LA CONCESSIONE Data 7/12/2018 Natura del provvedimento Conferimento	Decorrenza 7/12/2018	BUGI LXII - 12	PERIODO DI VIGENZA 1° periodo 07/12/2038	AREA (km2) 14,75	UBICAZIONE DELLA CONCESSIONE EMILIA ROMAGNA (14,75)

**ELENCO DELLE CONCESSIONI DI COLTIVAZIONE ACCORDATE IN SICILIA - Aggiornamento 31/ maggio/2019**

**CONCESSIONI DI COLTIVAZIONE ACCORDATE IN SICILIA**

Legge Regionale 20 marzo 1950 n.30 e successive modificazioni

In Sicilia sono vigenti n. 14 CONCESSIONI DI COLTIVAZIONE per complessivi 596,85 Km<sup>2</sup>

Regione	Numero concessioni	Superficie (Km <sup>2</sup> )
SICILIA	14	596,85

Nota:  
In Sicilia, per la sola terriferma, in virtù dello statuto speciale della regione, la competenza normativa e amministrativa è completamente autonoma. I dati riportati sono forniti dal competente ufficio regionale.

**ELENCO DELLE CONCESSIONI DI COLTIVAZIONE ACCORDATE IN SICILIA - Aggiornamento 31/ maggio/2019**

<b>320</b>	CODICE E DENOMINAZIONE DELLA CONCESSIONE <b>BRONTE - S.NICOLA</b>	TITOLARI DELLA CONCESSIONE e relative quote di partecipazione (%) ENI MEDITERRANEA IDROCARBURI (100) (r.u.)	Data	PROVVEDIMENTI CONCERNENTI LA CONCESSIONE Natura del provvedimento	Decorrenza	BUGI	PERIODO DI VIGENZA 3 <sup>a</sup> proroga	SCADENZA 02/03/2023	AREA (km2) 14,23	UBICAZIONE DELLA CONCESSIONE SICILIA (14,23)
<b>321</b>	CODICE E DENOMINAZIONE DELLA CONCESSIONE <b>COMISO II</b>	TITOLARI DELLA CONCESSIONE e relative quote di partecipazione (%) EDISON E&P (100) (r.u.)	Data	PROVVEDIMENTI CONCERNENTI LA CONCESSIONE Natura del provvedimento	Decorrenza	BUGI	PERIODO DI VIGENZA 5 <sup>a</sup> proroga	SCADENZA 20/05/2021	AREA (km2) 3,7	UBICAZIONE DELLA CONCESSIONE SICILIA (3,7)
<b>322</b>	CODICE E DENOMINAZIONE DELLA CONCESSIONE <b>FIUMETTO</b>	TITOLARI DELLA CONCESSIONE e relative quote di partecipazione (%) ENI MEDITERRANEA IDROCARBURI (100) (r.u.)	Data	PROVVEDIMENTI CONCERNENTI LA CONCESSIONE Natura del provvedimento	Decorrenza	BUGI	PERIODO DI VIGENZA 1 <sup>a</sup> proroga	SCADENZA 24/08/2021	AREA (km2) 20,94	UBICAZIONE DELLA CONCESSIONE SICILIA (20,94)
<b>323</b>	CODICE E DENOMINAZIONE DELLA CONCESSIONE <b>GAGLIANO</b>	TITOLARI DELLA CONCESSIONE e relative quote di partecipazione (%) ENI MEDITERRANEA IDROCARBURI (100) (r.u.)	Data	PROVVEDIMENTI CONCERNENTI LA CONCESSIONE Natura del provvedimento	Decorrenza	BUGI	PERIODO DI VIGENZA 3 <sup>a</sup> proroga	SCADENZA 01/09/2022	AREA (km2) 116,23	UBICAZIONE DELLA CONCESSIONE SICILIA (116,23)
<b>324</b>	CODICE E DENOMINAZIONE DELLA CONCESSIONE <b>GELA</b>	TITOLARI DELLA CONCESSIONE e relative quote di partecipazione (%) ENI MEDITERRANEA IDROCARBURI (100) (r.u.)	Data	PROVVEDIMENTI CONCERNENTI LA CONCESSIONE Natura del provvedimento	Decorrenza	BUGI	PERIODO DI VIGENZA 2 <sup>a</sup> proroga	SCADENZA 09/08/2023	AREA (km2) 92,22	UBICAZIONE DELLA CONCESSIONE SICILIA (92,22)
<b>325</b>	CODICE E DENOMINAZIONE DELLA CONCESSIONE <b>GIAURONE</b>	TITOLARI DELLA CONCESSIONE e relative quote di partecipazione (%) ENI MEDITERRANEA IDROCARBURI (100) (r.u.)	Data	PROVVEDIMENTI CONCERNENTI LA CONCESSIONE Natura del provvedimento	Decorrenza	BUGI	PERIODO DI VIGENZA 2 <sup>a</sup> proroga	SCADENZA 29/09/2019	AREA (km2) 13	UBICAZIONE DELLA CONCESSIONE SICILIA (13)
<b>326</b>	CODICE E DENOMINAZIONE DELLA CONCESSIONE <b>IRMINIO</b>	TITOLARI DELLA CONCESSIONE e relative quote di partecipazione (%) IRMINIO (100) (r.u.)	Data	PROVVEDIMENTI CONCERNENTI LA CONCESSIONE Natura del provvedimento	Decorrenza	BUGI	PERIODO DI VIGENZA 1 <sup>a</sup> proroga	SCADENZA 25/01/2022	AREA (km2) 39,76	UBICAZIONE DELLA CONCESSIONE SICILIA (39,76)
<b>327</b>	CODICE E DENOMINAZIONE DELLA CONCESSIONE <b>LIPPONE - MAZARA DEL VALLO</b>	TITOLARI DELLA CONCESSIONE e relative quote di partecipazione (%) ENI MEDITERRANEA IDROCARBURI (100) (r.u.)	Data	PROVVEDIMENTI CONCERNENTI LA CONCESSIONE Natura del provvedimento	Decorrenza	BUGI	PERIODO DI VIGENZA 4 <sup>a</sup> proroga	SCADENZA 13/10/2022	AREA (km2) 16,57	UBICAZIONE DELLA CONCESSIONE SICILIA (16,57)



**ELENCO DELLE CONCESSIONI DI COLTIVAZIONE ACCORDATE IN SICILIA - Aggiornamento 31/ maggio/2019**

<b>328</b>	CODICE E DENOMINAZIONE DELLA CONCESSIONE	TITOLARI DELLA CONCESSIONE e relative quote di partecipazione (%)	PROVVEDIMENTI CONCERNENTI LA CONCESSIONE		PERIODO DI VIGENZA	SCADENZA	AREA (km2)	UBICAZIONE DELLA CONCESSIONE
	<b>RAGUSA</b>	ENI MEDITERRANEA IDROCARBURI (100) (r.u.)	Data	Natura del provvedimento	2 <sup>a</sup> proroga	30/11/2019	77,56	SICILIA (77,56)
				Decorrenza	BUIG			
<b>329</b>	CODICE E DENOMINAZIONE DELLA CONCESSIONE	TITOLARI DELLA CONCESSIONE e relative quote di partecipazione (%)	PROVVEDIMENTI CONCERNENTI LA CONCESSIONE		PERIODO DI VIGENZA	SCADENZA	AREA (km2)	UBICAZIONE DELLA CONCESSIONE
	<b>ROCCA CAVALLO</b>	ENI MEDITERRANEA IDROCARBURI (100) (r.u.)	Data	Natura del provvedimento	1 <sup>a</sup> proroga	08/06/2021	37,31	SICILIA (37,31)
				Decorrenza	BUIG			
<b>330</b>	CODICE E DENOMINAZIONE DELLA CONCESSIONE	TITOLARI DELLA CONCESSIONE e relative quote di partecipazione (%)	PROVVEDIMENTI CONCERNENTI LA CONCESSIONE		PERIODO DI VIGENZA	SCADENZA	AREA (km2)	UBICAZIONE DELLA CONCESSIONE
	<b>NOTO</b>	ENI MEDITERRANEA IDROCARBURI (100) (r.u.)	Data	Natura del provvedimento	1 <sup>o</sup> periodo	08/01/2019	21,4	SICILIA (21,4)
				Decorrenza	BUIG			
<b>331</b>	CODICE E DENOMINAZIONE DELLA CONCESSIONE	TITOLARI DELLA CONCESSIONE e relative quote di partecipazione (%)	PROVVEDIMENTI CONCERNENTI LA CONCESSIONE		PERIODO DI VIGENZA	SCADENZA	AREA (km2)	UBICAZIONE DELLA CONCESSIONE
	<b>CASE SCHILLACI</b>	ENI MEDITERRANEA IDROCARBURI (100) (r.u.)	Data	Natura del provvedimento	1 <sup>o</sup> periodo	01/07/2024	52,5	SICILIA (52,5)
				Decorrenza	BUIG			
<b>332</b>	CODICE E DENOMINAZIONE DELLA CONCESSIONE	TITOLARI DELLA CONCESSIONE e relative quote di partecipazione (%)	PROVVEDIMENTI CONCERNENTI LA CONCESSIONE		PERIODO DI VIGENZA	SCADENZA	AREA (km2)	UBICAZIONE DELLA CONCESSIONE
	<b>SAMPERI</b>	ENI MEDITERRANEA IDROCARBURI (100) (r.u.)	Data	Natura del provvedimento	1 <sup>o</sup> periodo	30/09/2024	69,2	SICILIA (69,2)
				Decorrenza	BUIG			
<b>333</b>	CODICE E DENOMINAZIONE DELLA CONCESSIONE	TITOLARI DELLA CONCESSIONE e relative quote di partecipazione (%)	PROVVEDIMENTI CONCERNENTI LA CONCESSIONE		PERIODO DI VIGENZA	SCADENZA	AREA (km2)	UBICAZIONE DELLA CONCESSIONE
	<b>S. ANNA</b>	ENI MEDITERRANEA IDROCARBURI (45) (r.u.) IRMINIO (30) EDISON E&P (25)	Data	Natura del provvedimento	1 <sup>o</sup> periodo	29/04/2029	22,23	SICILIA (22,23)
				Decorrenza	BUIG			

**ELENCO DELLE CONCESSIONI DI COLTIVAZIONE ACCORDATE NEL SOTTOFONDO MARINO - Aggiornamento 31/maggio/2019**

**CONCESSIONI DI COLTIVAZIONE ACCORDATE NEL SOTTOFONDO MARINO**

Leggi 21 luglio 1967, n. 613 e successive modificazioni, 9 gennaio 1991, n. 9 e Decreto Legislativo 25 novembre 1996, n. 625

Nel sottofondo marino sono vigenti n. 66 CONCESSIONI DI COLTIVAZIONE per complessivi 8064,02 Km<sup>2</sup>

Zona marina	Numero concessioni	Superficie (Km <sup>2</sup> )
EMILIA ROMAGNA	1	15,00
ZONA A	37	3.870,02
ZONA B	20	2.649,65
ZONA C	3	659,51
ZONA D	3	129,67
ZONA F	2	594,57
ZONA G	1	145,60

Nota:  
Nella tabella i titoli afferenti a due o più zone sono conteggiati più volte, una per ciascuna zona mentre a ciascuna zona viene attribuita la parte di area del titolo minerario ad essa afferente.

**ELENCO DELLE CONCESSIONI DI COLTIVAZIONE ACCORDATE NEL SOTTOFONDO MARINO - Aggiornamento 31/ maggio/2019**

**952**

CODICE E DENOMINAZIONE DELLA CONCESSIONE	TITOLARI DELLA CONCESSIONE e relative quote di partecipazione (%)	PROVVEDIMENTI CONCERNENTI LA CONCESSIONE		PERIODO DI VIGENZA	SCADENZA	AREA (km2)	UBICAZIONE DELLA CONCESSIONE
		Data	Natura del provvedimento				
<b>CERVIA MARE</b>	ENI (100) (r.u.)	24/2/1967	Natura del provvedimento Conferimento	12/9/1966	XI - 5	43,4	ZONA A (43,4)
		12/3/1968	Prolungamento vigenza	12/9/1986	XII - 7		
		31/7/1986	Approvazione piano sviluppo	31/7/1986	XXXI - 3		
		24/3/1992	Approvazione nuovo piano sviluppo	24/3/1992	XXXVI - 5		
		26/8/1996	Proroga	12/9/1996	XL - 9		
		13/2/1998	Cambio intestazione	1/1/1998	XLII - 3		
		20/2/2001	Modifica programma sviluppo	20/2/2001	XLV - 3		
		23/8/2006	Proroga	12/9/2006	L - 9		
		2/3/2012	Proroga	12/9/2011	LVI - 3		
		1/3/2017	Proroga e unificazione	1/3/2017	LXI - 3		

**954**

CODICE E DENOMINAZIONE DELLA CONCESSIONE	TITOLARI DELLA CONCESSIONE e relative quote di partecipazione (%)	PROVVEDIMENTI CONCERNENTI LA CONCESSIONE		PERIODO DI VIGENZA	SCADENZA	AREA (km2)	UBICAZIONE DELLA CONCESSIONE
		Data	Natura del provvedimento				
<b>B.C 1.IF</b>	EDISON E&P (95) (r.u.) GAS PLUS ITALIANA (5)	27/8/1970	Natura del provvedimento Conferimento	27/8/1970	XV - 2	45,95	ZONA B (45,95)
		2/9/1974	Ampliamento	29/5/1974	XIX - 1		
		19/4/1979	Cambio intestazione quota	27/11/1978	XXIII - 8		
		4/8/1993	Cambio intestazione quota	23/4/1992	XXXVII - 10		
		9/5/1996	Cambio intestazione quota	1/1/1996	XL - 6		
		9/5/1996	Cambio intestazione quota	1/3/1996	XL - 6		
		23/11/1998	Cambio intestazione quota	29/6/1998	XLII - 12		
		15/9/1999	Cambio intestazione quota	1/7/1999	XLIII - 10		
		31/5/2001	Proroga	27/8/2000	XLV - 6		
		12/2/2004	Cambio intestazione quota	1/12/2003	XLVIII - 3		
		12/2/2004	Cambio intestazione quota	1/1/2004	XLVIII - 3		
		20/7/2004	Cambio intestazione quota	18/5/2004	XLVIII - 8		
		16/4/2010	Proroga	27/8/2010	LIV - 5		
		1/3/2013	Cambio intestazione quota	1/3/2013	LVI - 3		
		7/9/2016	Proroga e ripermutazione	27/8/2015	LX - 9		
		1/8/2018	Trasferimento quote	1/7/2018	LXII - 7		

**955**

CODICE E DENOMINAZIONE DELLA CONCESSIONE	TITOLARI DELLA CONCESSIONE e relative quote di partecipazione (%)	PROVVEDIMENTI CONCERNENTI LA CONCESSIONE		PERIODO DI VIGENZA	SCADENZA	AREA (km2)	UBICAZIONE DELLA CONCESSIONE
		Data	Natura del provvedimento				
<b>C.C 1.AG</b>	ENI MEDITERRANEA IDROCARBURI (100) (r.u.)	6/10/1970	Natura del provvedimento Conferimento	18/8/1967	XV - 1	79,91	ZONA C (79,91)
		2/9/1996	Modifica programma lavori	2/9/1996	XL - 10		
		28/4/1997	Proroga	18/8/1997	XLI - 5		
		22/7/1997	Approvazione nuovo piano sviluppo	22/7/1997	XLI - 8		
		13/2/1998	Cambio intestazione	1/1/1998	XLII - 3		
		3/10/2005	Trasferimento	13/1/2005	XLIX - 11		
		10/6/2008	Proroga	18/8/2007	LII - 7		
		8/8/2012	Proroga	18/8/2012	LVI - 9		
		3/7/2017	Proroga	18/8/2017	LXI - 7		

**ELENCO DELLE CONCESSIONI DI COLTIVAZIONE ACCORDATE NEL SOTTOFONDO MARINO - Aggiornamento 31/ maggio/2019**

**956**

CODICE E DENOMINAZIONE DELLA CONCESSIONE	TITOLARI DELLA CONCESSIONE e relative quote di partecipazione (%)	PROVVEDIMENTI CONCERNENTI LA CONCESSIONE		PERIODO DI VIGENZA	SCADENZA	AREA (km2)	UBICAZIONE DELLA CONCESSIONE
		Data	Natura del provvedimento				
<b>A.C 1.AG</b> Nota: Presentata istanza di proroga pubblicata nel B.U.I.G. Anno LVII - N. 10.	ENI (100) (r.u.)	2/12/1970	Conferimento	13/9/1970	XV - 1	152,94	ZONA A (152,94)
		6/8/1993	Approvazione nuovo piano sviluppo	6/8/1993	XXXVII - 9		
		20/9/1996	Modifica programma sviluppo	20/9/1996	XL - 10		
		13/2/1998	Cambio intestazione	1/1/1998	XLII - 3		
		23/5/2001	Proroga	13/9/2000	XLV - 6		
		7/6/2001	Modifica programma sviluppo	7/6/2001	XLV - 7		
		14/2/2012	Proroga	14/9/2010	LVI - 2		
		17/6/2013	Rettifica	14/9/2010	LVII - 6		
		4/8/2016	Proroga	14/9/2015	LX - 8		

**957**

CODICE E DENOMINAZIONE DELLA CONCESSIONE	TITOLARI DELLA CONCESSIONE e relative quote di partecipazione (%)	PROVVEDIMENTI CONCERNENTI LA CONCESSIONE		PERIODO DI VIGENZA	SCADENZA	AREA (km2)	UBICAZIONE DELLA CONCESSIONE
		Data	Natura del provvedimento				
<b>B.C 2.LF</b>	EDISON E&P (95) (r.u.) GAS PLUS ITALIANA (5)	2/12/1970	Conferimento	2/12/1970	XV - 1	35,06	ZONA B (35,06)
		24/4/1979	Cambio intestazione quota	27/11/1978	XXIII - 7		
		4/8/1993	Cambio intestazione quota	23/4/1992	XXXVII - 10		
		9/5/1996	Cambio intestazione quota	1/1/1996	XL - 6		
		9/5/1996	Cambio intestazione quota	1/3/1996	XL - 6		
		23/11/1998	Cambio intestazione quota	29/6/1998	XLII - 12		
		15/9/1999	Cambio intestazione quota	1/7/1999	XLIII - 10		
		31/5/2001	Proroga	2/12/2000	XLV - 6		
		12/2/2004	Cambio intestazione quota	1/12/2003	XLVIII - 3		
		12/2/2004	Cambio intestazione quota	1/1/2004	XLVIII - 3		
		20/7/2004	Cambio intestazione quota	18/5/2004	XLVIII - 8		
		16/4/2010	Proroga	2/12/2010	LIV - 5		
		1/3/2013	Cambio intestazione quota	1/3/2013	LVII - 3		
		7/9/2016	Proroga e ripermetrazione	2/12/2015	LX - 9		
		1/8/2018	Trasferimento quote	1/7/2018	LXII - 7		

**958**

CODICE E DENOMINAZIONE DELLA CONCESSIONE	TITOLARI DELLA CONCESSIONE e relative quote di partecipazione (%)	PROVVEDIMENTI CONCERNENTI LA CONCESSIONE		PERIODO DI VIGENZA	SCADENZA	AREA (km2)	UBICAZIONE DELLA CONCESSIONE
		Data	Natura del provvedimento				
<b>A.C 2.AS</b>	ENI (100) (r.u.)	3/12/1970	Conferimento	3/12/1970	XV - 1	34,43	ZONA A (34,43)
		10/3/1971	Trasferimento quota	10/3/1971	XV - 4		
		13/2/1998	Cambio intestazione	1/1/1998	XLII - 3		
		13/6/2001	Proroga	3/12/2000	XLV - 7		
		2/3/2012	Proroga	3/12/2010	XLVI - 3		
		19/12/2016	Proroga e riduzione	3/12/2015	LX - 12		

**ELENCO DELLE CONCESSIONI DI COLTIVAZIONE ACCORDATE NEL SOTTOFONDO MARINO - Aggiornamento 31/ maggio/2019**

**959**

CODICE E DENOMINAZIONE DELLA CONCESSIONE	TITOLARI DELLA CONCESSIONE e relative quote di partecipazione (%)	PROVVEDIMENTI CONCERNENTI LA CONCESSIONE		PERIODO DI VIGENZA	SCADENZA	AREA (km2)	UBICAZIONE DELLA CONCESSIONE
		Data	Natura del provvedimento				
<b>A.C 3.AS</b>	ENI (100) (r.u.)	3/12/1970	Natura del provvedimento	3/12/1970	3ª proroga 03/12/2020	14,76	ZONA A (14,76)
		10/3/1971	Conferimento	10/3/1971			
		6/8/1993	Trasferimento quota	6/8/1993			
		20/9/1996	Approvazione nuovo piano sviluppo	20/9/1996			
		13/2/1998	Modifica programma sviluppo	1/1/1998			
		13/6/2001	Cambio intestazione	3/12/2000			
		17/2/2012	Proroga	3/12/2010			
		9/5/2017	Proroga e riduzione	3/12/2015			

**961**

CODICE E DENOMINAZIONE DELLA CONCESSIONE	TITOLARI DELLA CONCESSIONE e relative quote di partecipazione (%)	PROVVEDIMENTI CONCERNENTI LA CONCESSIONE		PERIODO DI VIGENZA	SCADENZA	AREA (km2)	UBICAZIONE DELLA CONCESSIONE
		Data	Natura del provvedimento				
<b>B.C 3.AS</b>	ENI (100) (r.u.)	7/7/1973	Natura del provvedimento	7/7/1973	2ª proroga 07/07/2018	221,69	ZONA B (221,69)
		30/10/1974	Conferimento	30/10/1974			
		7/2/1976	Trasferimento quota	7/2/1976			
		14/12/1981	Trasferimento quota	27/5/1980			
		31/7/1986	Ampliamento	31/7/1986			
		13/2/1998	Modifica programma lavori	1/1/1998			
		4/12/1998	Cambio intestazione	4/12/1998			
		23/10/2000	Approvazione programma sviluppo ed esplorazione	23/10/2000			
		12/5/2003	Approvazione programma sviluppo e perforazione	7/7/2003			
		9/2/2010	Proroga	1/1/2010			
		11/7/2012	Trasferimento	7/7/2013			
		21/11/2016	Proroga	1/10/2016			
			Cambio intestazione				

**962**

CODICE E DENOMINAZIONE DELLA CONCESSIONE	TITOLARI DELLA CONCESSIONE e relative quote di partecipazione (%)	PROVVEDIMENTI CONCERNENTI LA CONCESSIONE		PERIODO DI VIGENZA	SCADENZA	AREA (km2)	UBICAZIONE DELLA CONCESSIONE
		Data	Natura del provvedimento				
<b>B.C 4.AS</b>	ENI (100) (r.u.)	7/7/1973	Natura del provvedimento	7/7/1973	1ª proroga 07/07/2013	147,17	ZONA B (147,17)
		30/10/1974	Conferimento	30/10/1974			
		7/2/1976	Trasferimento quota	7/2/1976			
		13/2/1998	Trasferimento quota	1/1/1998			
		7/4/2003	Cambio intestazione	7/7/2003			
		9/2/2010	Proroga	1/1/2010			
		25/3/2012	Trasferimento	7/7/2013			
		21/11/2016	Proroga	1/10/2016			
			Cambio intestazione				

Nota: Presentata istanza di proroga pubblicata nel B.U.I.G. Anno LV - N. 9.

**ELENCO DELLE CONCESSIONI DI COLTIVAZIONE ACCORDATE NEL SOTTOFONDO MARINO - Aggiornamento 31/ maggio/2019**

CODICE E DENOMINAZIONE DELLA CONCESSIONE	TITOLARI DELLA CONCESSIONE e relative quote di partecipazione (%) ENI (100) (r.u.)	PROVVEDIMENTI CONCERNENTI LA CONCESSIONE		PERIODO DI VIGENZA	SCADENZA	AREA (km2)	UBICAZIONE DELLA CONCESSIONE
		Data	Natura del provvedimento				
<b>963</b> <b>D.C 1.AG</b>		7/7/1973	Natura del provvedimento Conferimento	2 <sup>a</sup> proroga	07/07/2018	68,42	ZONA D (68,42)
		5/7/1994	Aggiornamento programma lavori	XVIII - 2			
		13/2/1998	Cambio intestazione	XXXVIII - 8			
		11/2/2003	Proroga	XLII - 3			
		9/2/2010	Trasferimento	XLVII - 3			
		6/8/2012	Proroga	LIV - 3			
				LVI - 9			
<b>964</b>							
<b>965</b>							
<b>A.C 5.AV</b>		3/3/1974	Natura del provvedimento Conferimento	2 <sup>a</sup> proroga	03/03/2019	19,16	ZONA A (19,16)
		23/7/1975	Trasferimento quota	XVIII - 6			
		9/4/1976	Trasferimento quota	XX - 1			
		30/6/1980	Trasferimento quota	XX - 6			
		4/3/1996	Modifica programma lavori	XXIV - 7			
		13/2/1998	Cambio intestazione	XL - 4			
		3/12/2004	Proroga	XLII - 3			
		10/4/2012	Proroga	XLIX - 1			
				LVI - 4			
<b>966</b>							
<b>A.C 7.AS</b>		12/11/1974	Natura del provvedimento Conferimento	2 <sup>a</sup> proroga	12/11/2019	210,16	ZONA A (210,16)
		7/2/1976	Trasferimento quota	XIX - 4			
		26/6/1981	Ampliamento	XX - 5			
		20/11/1985	Modifica programma lavori	XXVI - 4			
		13/2/1998	Cambio intestazione	XXX - 4			
		25/1/1999	Modifica programma sviluppo	XLII - 3			
		10/5/2004	Proroga	XLIII - 2			
		11/10/2013	Proroga	XLVIII - 6			
				LVII - 10			
<b>966</b>							
<b>B.C 5.AS</b>		12/11/1974	Natura del provvedimento Conferimento	2 <sup>a</sup> proroga	11/11/2019	58,24	ZONA B (58,24)
		7/2/1976	Trasferimento quota	XIX - 4			
		5/10/1996	Modifica programma lavori	XX - 5			
		13/2/1998	Cambio intestazione	XL - 11			
		3/12/2004	Proroga	XLII - 3			
		9/2/2010	Trasferimento	XLIX - 1			
		21/11/2016	Cambio intestazione	LIV - 3			
		13/2/2017	Proroga e riduzione	LX - 11			
				LXI - 2			

Nota: Presentata istanza di proroga pubblicata nel B.U.I.G. Anno LVI - N. 4.

**ELENCO DELLE CONCESSIONI DI COLTIVAZIONE ACCORDATE NEL SOTTOFONDO MARINO - Aggiornamento 31/ maggio/2019**

967	CODICE E DENOMINAZIONE DELLA CONCESSIONE	TITOLARI DELLA CONCESSIONE e relative quote di partecipazione (%)	PROVVEDIMENTI CONCERNENTI LA CONCESSIONE		PERIODO DI VIGENZA	SCADENZA	AREA (km2)	UBICAZIONE DELLA CONCESSIONE
			Data	Natura del provvedimento				
<b>A.C 6.AS</b>		ENI (100) (r.u.)	12/11/1974	Natura del provvedimento	2ª proroga	12/11/2019	33,37	ZONA A (33,37)
			7/2/1976	Conferimento	XIX - 5			
			13/2/1998	Trasferimento quota	XX - 5			
			3/12/2004	Cambio intestazione	XLII - 3			
			10/4/2012	Proroga	XLIX - 1			
				Proroga	LVI - 4			
<b>968</b>								
	CODICE E DENOMINAZIONE DELLA CONCESSIONE	TITOLARI DELLA CONCESSIONE e relative quote di partecipazione (%)	PROVVEDIMENTI CONCERNENTI LA CONCESSIONE		PERIODO DI VIGENZA	SCADENZA	AREA (km2)	UBICAZIONE DELLA CONCESSIONE
	<b>B.C 7.LF</b>	EDISON E&P (95) (r.u.)	20/5/1975	Natura del provvedimento	3ª proroga	29/05/2024	101,5	ZONA B (101,5)
		GAS PLUS ITALIANA (5)	19/4/1979	Conferimento	XIX - 9			
			7/4/1989	Cambio intestazione quota	XXIII - 8			
			4/8/1993	Trasferimento quota	XXXIII - 11			
			4/3/1994	Cambio intestazione quota	XXXVII - 10			
			4/3/1994	Trasferimento quota	XXXVIII - 4			
			18/3/1996	Sospensione attività di sviluppo	XXXVIII - 4			
				Proroga sospensione attività di sviluppo	XL - 4			
			9/5/1996	Cambio intestazione quota	XL - 6			
			30/4/1997	Cambio intestazione quota	XL - 6			
			23/11/1998	Modifica programma sviluppo	XLI - 5			
			15/9/1999	Cambio intestazione quota	XLII - 12			
			12/2/2004	Cambio intestazione quota	XLIII - 10			
			27/5/2004	Cambio intestazione quota	XLIII - 3			
			20/7/2004	Proroga	XLVIII - 3			
			22/10/2012	Cambio intestazione quota	XLVIII - 6			
			1/3/2013	Proroga	LVI - 10			
			1/3/2013	Cambio intestazione quota	LVI - 3			
			21/11/2016	Rettifica	LVI - 3			
			1/8/2018	Proroga e riduzione	LX - 12			
				Trasferimento quote	LXI - 7			

**ELENCO DELLE CONCESSIONI DI COLTIVAZIONE ACCORDATE NEL SOTTOFONDO MARINO - Aggiornamento 31/ maggio/2019**

970

CODICE E DENOMINAZIONE DELLA CONCESSIONE	TITOLARI DELLA CONCESSIONE e relative quote di partecipazione (%)	PROVVEDIMENTI CONCERNENTI LA CONCESSIONE		PERIODO DI VIGENZA	SCADENZA	AREA (km2)	UBICAZIONE DELLA CONCESSIONE
		Data	Natura del provvedimento				
<b>A.C 8.ME</b> Nota: Presentata istanza di proroga pubblicata nel B.U.I.G. Anno LVII - N. 12.	ENI (81) (r.u.)	5/11/1975	Conferimento	5/11/1975	2 <sup>a</sup> proroga	16,85	ZONA A
	EDISON E&P (19)	10/6/1976	Rettificata	10/6/1976			(16,85)
		24/11/1978	Trasferimento quota	24/11/1978	XXXIII - 7		
		16/12/1980	Estensione titolarità	16/12/1980	XXV - 4		
		26/4/1983	Cambio intestazione quota	26/4/1983	XXVII - 8		
		25/10/1985	Cambio intestazione quota	1/1/1985	XXX - 4		
		31/7/1986	Cambio intestazione quota	24/12/1985	XXXI - 2		
		19/1/1987	Modifica programma lavori	19/1/1987	XXXI - 8		
		20/7/1987	Trasferimento quota	1/12/1986	XXXII - 4		
		8/11/1988	Cambio intestazione quota	26/11/1987	XXXIII - 7		
		8/8/1991	Trasferimento quota	1/7/1989	XXXVI - 6		
		12/5/1992	Cambio intestazione quota	19/6/1991	XXXVI - 11		
		2/9/1993	Trasferimento quota	1/8/1992	XXXVII - 10		
		2/9/1993	Cambio intestazione quota	4/11/1992	XXXVII - 10		
		9/5/1996	Cambio intestazione quota	1/3/1996	XL - 6		
		6/3/1997	Trasferimento quota	11/7/1996	XLI - 4		
		6/3/1997	Rideterminazione	6/3/1997	XLI - 4		
		13/2/1998	Cambio intestazione quota	1/1/1998	XLII - 3		
		25/3/1998	Modifica programma sviluppo	25/3/1998	XLII - 4		
		20/3/2000	Cambio intestazione quota	1/1/2000	XLIV - 4		
		20/4/2001	Cambio intestazione quota	1/10/2000	XLV - 5		
		18/9/2001	Trasferimento quota	29/6/2001	XLV - 10		
		12/2/2004	Intestazione quota	1/12/2003	XLVIII - 3		
		28/11/2005	Proroga	5/11/2005	XLIX - 12		
	28/11/2005	Approvazione nuovo programma lavori	28/11/2005	XLIX - 12			
	16/1/2017	Proroga e riduzione	5/11/2015	LXI - 1			
	1/8/2018	Trasferimento quote	1/7/2018	LXII - 7			



**ELENCO DELLE CONCESSIONI DI COLTIVAZIONE ACCORDATE NEL SOTTOFONDO MARINO - Aggiornamento 31/ maggio/2019**

971 CODICE E DENOMINAZIONE DELLA CONCESSIONE	TITOLARI DELLA CONCESSIONE e relative quote di partecipazione (%)	PROVVEDIMENTI CONCERNENTI LA CONCESSIONE		PERIODO DI VIGENZA	SCADENZA	AREA (km2)	UBICAZIONE DELLA CONCESSIONE
		Data	Natura del provvedimento				
<b>B.C 8.LF</b>	EDISON E&P (61,7175) (r.u.) ENI (38,2825)	9/3/1978	Conferimento	9/3/1978	1ª proroga	277,3	ZONA B (277,3)
		20/11/1978	Trasferimento quota	20/11/1978			
		16/7/1979	Cambio intestazione quota	27/11/1978			
		13/9/1982	Trasferimento quota	3/9/1982			
		4/4/1984	Modifica programma lavori	4/4/1984			
		8/5/1984	Trasferimento quota	8/5/1984			
		20/11/1985	Approvazione programma definitivo	20/11/1985			
		15/4/1987	Trasferimento quota	15/4/1987			
		3/7/1989	Modifica programma lavori	3/7/1989			
		29/6/1990	Approvazione nuovo programma lavori	29/6/1990			
		9/9/1991	Approvazione nuovo programma di sviluppo e ricerca	9/9/1991			
		4/8/1993	Cambio intestazione quota	23/4/1992			
		13/2/1998	Cambio intestazione quota	1/1/1998			
		23/11/1998	Cambio intestazione quota	29/6/1998			
		15/9/1999	Cambio intestazione quota	1/7/1999			
12/2/2004	Intestazione quota	1/12/2003					
29/2/2008	Approvazione programma lavori	29/2/2008					
29/2/2008	Proroga	9/3/2008					
12/10/2017	Proroga e riduzione	9/3/2018					
1/8/2018	Trasferimento quote	1/7/2018					
972 CODICE E DENOMINAZIONE DELLA CONCESSIONE	TITOLARI DELLA CONCESSIONE e relative quote di partecipazione (%)	PROVVEDIMENTI CONCERNENTI LA CONCESSIONE		PERIODO DI VIGENZA	SCADENZA	AREA (km2)	UBICAZIONE DELLA CONCESSIONE
<b>D.C 2.AG</b>	ENI (100) (r.u.)	24/7/1978	Conferimento	24/7/1978	1ª proroga	44,35	ZONA D (44,35)
		15/7/1997	Integrazione programma lavori	15/7/1997			
		13/2/1998	Cambio intestazione	1/1/1998			
		10/6/2008	Proroga	24/7/2008			
		9/2/2010	Trasferimento	1/1/2010			
		973 CODICE E DENOMINAZIONE DELLA CONCESSIONE	TITOLARI DELLA CONCESSIONE e relative quote di partecipazione (%)	PROVVEDIMENTI CONCERNENTI LA CONCESSIONE		PERIODO DI VIGENZA	SCADENZA
<b>B.C 9.AS</b>	ENI (66,666667) (r.u.) EDISON E&P (33,333333)	20/11/1978	Conferimento	20/11/1978	1ª proroga	262,86	ZONA B (262,86)
		6/10/1992	Trasferimento quota	18/3/1992			
		2/9/1993	Cambio intestazione quota	4/11/1992			
		13/2/1998	Cambio intestazione quota	1/1/1998			
		12/2/2004	Intestazione quota	1/12/2003			
		10/6/2008	Proroga	20/11/2008			
		9/2/2010	Trasferimento quota	1/1/2010			
		21/11/2016	Cambio intestazione	1/10/2016			
		1/8/2018	Trasferimento quote	1/7/2018			

**ELENCO DELLE CONCESSIONI DI COLTIVAZIONE ACCORDATE NEL SOTTOFONDO MARINO - Aggiornamento 31/ maggio/2019**

975 CODICE E DENOMINAZIONE DELLA CONCESSIONE	TITOLARI DELLA CONCESSIONE e relative quote di partecipazione (%)	PROVVEDIMENTI CONCERNENTI LA CONCESSIONE		PERIODO DI VIGENZA	SCADENZA	AREA (km2)	UBICAZIONE DELLA CONCESSIONE
		Data	Natura del provvedimento				
<b>C.C 3.AG</b>	ENI MEDITERRANEA IDROCARBURI (100) (r.u.)	13/6/1980	Natura del provvedimento	1 <sup>a</sup> proroga	13/06/2020	394,8	ZONA C (394,8)
		14/3/1989	Conferimento	XXIV - 11			
		8/5/1996	Modifica programma lavori	XXXIII - 11			
		22/7/1997	Modifica programma lavori	XL - 6			
			Approvazione nuovo programma di esplorazione	XLI - 8			
		13/2/1998	Cambio intestazione	XLII - 3			
		12/7/2005	Trasferimento	XLIX - 8			
		20/10/2005	Modifica programma lavori	XLIX - 10			
		1/3/2010	Proroga	LIV - 4			
<b>977</b>							
<b>B.C 10.AS</b>	ENI (51) (r.u.) EDISON E&P (49)	16/12/1980	Natura del provvedimento	1 <sup>a</sup> proroga	27/05/2020	216,85	ZONA B (216,85)
		7/7/1989	Conferimento	XXV - 5			
			Approvazione integrazione programma	XXXIV - 2			
		6/10/1992	Trasferimento quota	XXXVII - 10			
		2/9/1993	Cambio intestazione quota	XXXVII - 10			
		13/2/1998	Cambio intestazione quota	XLII - 3			
		12/2/2004	Intestazione quota	XLVIII - 3			
		7/1/2010	Proroga	LIV - 2			
		9/2/2010	Trasferimento quota	LIV - 3			
		21/11/2016	Cambio intestazione	LX - 11			
		1/8/2018	Trasferimento quote	LXII - 7			
<b>978</b>							
<b>A.C 9.AG</b>	ENI (100) (r.u.)	26/6/1981	Natura del provvedimento	1 <sup>o</sup> periodo	23/10/2009	138,59	ZONA A (138,59)
		13/2/1998	Conferimento	XXVI - 1			
			Cambio intestazione	XLII - 3			
Nota: Presentata istanza di proroga pubblicata nel B.U.I.G. Anno LII - N. 11.							
<b>979</b>							
<b>B.C 11.AS</b>	ENI (51) (r.u.) EDISON E&P (49)	26/6/1981	Natura del provvedimento	1 <sup>a</sup> proroga	26/06/2021	62,38	ZONA B (62,38)
		6/10/1992	Conferimento	XXVI - 1			
		2/9/1993	Trasferimento quota	XXXVII - 10			
		13/2/1998	Cambio intestazione quota	XXXVII - 10			
		12/2/2004	Cambio intestazione quota	XLII - 3			
		15/12/2016	Intestazione quota	XLVIII - 3			
		1/8/2018	Proroga e riduzione	LX - 12			
			Trasferimento quote	LXII - 7			

**ELENCO DELLE CONCESSIONI DI COLTIVAZIONE ACCORDATE NEL SOTTOFONDO MARINO - Aggiornamento 31/ maggio/2019**

980	CODICE E DENOMINAZIONE DELLA CONCESSIONE	TITOLARI DELLA CONCESSIONE e relative quote di partecipazione (%) ENI (100) (r.u.)	PROVVEDIMENTI CONCERNENTI LA CONCESSIONE		PERIODO DI VIGENZA	SCADENZA	AREA (km2)	UBICAZIONE DELLA CONCESSIONE									
			Data	Natura del provvedimento													
<b>A.C 10.AG</b>			26/6/1981	Natura del provvedimento	Decorrenza	23/10/2019	76,95	ZONA A (76,95)									
			25/10/1985	Conferimento	23/10/1979				XXVI - 6								
			13/2/1998	Modifica programma lavori	25/10/1985				XXX - 4								
			29/7/2009	Cambio intestazione	1/1/1998				XLII - 3								
					23/10/2009				LIII - 8								
<b>981</b>	CODICE E DENOMINAZIONE DELLA CONCESSIONE	TITOLARI DELLA CONCESSIONE e relative quote di partecipazione (%) ENI (100) (r.u.)	PROVVEDIMENTI CONCERNENTI LA CONCESSIONE		PERIODO DI VIGENZA	SCADENZA	AREA (km2)	UBICAZIONE DELLA CONCESSIONE									
			Data	Natura del provvedimento					Decorrenza	BUGI							
			26/6/1981	Conferimento					23/10/1979	XXVI - 6							
			27/12/1983	Estensione titolarità					27/12/1983	XXVIII - 3							
			25/10/1985	Modifica programma lavori					25/10/1985	XXX - 4							
			4/7/1989	Trasferimento quota					4/7/1989	XXXIII - 11							
			13/2/1998	Cambio intestazione quota					1/1/1998	XLII - 3							
			4/7/2001	Cambio intestazione quota					1/11/1991	XLV - 8							
			7/11/2008	Cambio intestazione quota					19/7/2007	LII - 12							
			6/7/2009	Proroga					23/10/2009	LIII - 8							
			16/9/2011	Trasferimento quota					25/8/2011	LV - 10							
			30/11/2011	Rettifica					30/11/2011	LV - 12							
			<b>983</b>	CODICE E DENOMINAZIONE DELLA CONCESSIONE					TITOLARI DELLA CONCESSIONE e relative quote di partecipazione (%) ENI (100) (r.u.)	PROVVEDIMENTI CONCERNENTI LA CONCESSIONE		PERIODO DI VIGENZA	SCADENZA	AREA (km2)	UBICAZIONE DELLA CONCESSIONE		
										Data	Natura del provvedimento					Decorrenza	BUGI
										13/9/1982	Conferimento					31/3/1981	XXVI - 10
5/7/1994	Aggiornamento programma lavori	5/7/1994			XXXVIII - 8												
13/2/1998	Cambio intestazione	1/1/1998			XLII - 3												
9/2/2010	Trasferimento	1/1/2010			LIV - 3												
30/3/2012	Proroga	31/3/2011			LVI - 3												
<b>984</b>	CODICE E DENOMINAZIONE DELLA CONCESSIONE	TITOLARI DELLA CONCESSIONE e relative quote di partecipazione (%) ENI (100) (r.u.)			PROVVEDIMENTI CONCERNENTI LA CONCESSIONE		PERIODO DI VIGENZA	SCADENZA		AREA (km2)	UBICAZIONE DELLA CONCESSIONE						
					Data	Natura del provvedimento										Decorrenza	BUGI
					13/9/1982	Conferimento										23/10/1979	XXVI - 12
					20/1/1987	Modifica programma lavori										20/1/1987	XXXI - 5
			17/6/1994	Approvazione nuovo programma di ricerca	17/6/1994	XXXVIII - 8											
								13/2/1998	Cambio intestazione	1/1/1998	XLII - 3						
			29/7/2009	Proroga	23/10/2009	LIII - 8											
<b>A.C 12.AG</b>			13/9/1982	Natura del provvedimento	Decorrenza	23/10/2019	143,75	ZONA A (143,75)									
			20/1/1987	Conferimento	23/10/1979				XXVI - 12								
			17/6/1994	Modifica programma lavori	20/1/1987				XXXI - 5								
			13/2/1998	Approvazione nuovo programma di ricerca	17/6/1994				XXXVIII - 8								
					29/7/2009				Proroga	23/10/2009	LIII - 8						





**ELENCO DELLE CONCESSIONI DI COLTIVAZIONE ACCORDATE NEL SOTTOFONDO MARINO - Aggiornamento 31/ maggio/2019**

**991**

CODICE E DENOMINAZIONE DELLA CONCESSIONE	TITOLARI DELLA CONCESSIONE e relative quote di partecipazione (%)	PROVVEDIMENTI CONCERNENTI LA CONCESSIONE		PERIODO DI VIGENZA	SCADENZA	AREA (km2)	UBICAZIONE DELLA CONCESSIONE
		Data	Natura del provvedimento				
<b>C.C 6.EO</b>	EDISON E&P (60) (r.u.) ENI (40)	17/2/1984	Conferimento e unificazione	17/2/1984	XXVIII - 5	184,8	ZONA C (184,8)
		10/10/1984	Trasferimento quota	10/10/1984	XXIX - 2		
		7/8/1985	Cambio intestazione quota	1/1/1985	XXIX - 12		
		2/7/1990	Trasferimento quota	1/7/1989	XXX - 3		
		12/5/1992	Cambio intestazione quota	19/6/1991	XXXVI - 11		
		2/1/1993	Trasferimento quota	16/1/1992	XXXVII - 9		
		2/9/1993	Cambio intestazione quota	15/10/1992	XXXVII - 10		
		13/2/1998	Cambio intestazione quota	1/1/1998	XLII - 3		
		29/9/1999	Cambio intestazione quota	30/11/1998	XLIII - 10		
		10/12/1999	Assunzione quota	31/12/1999	XLIV - 1		
		12/2/2004	Intestazione quota	1/12/2003	XLVIII - 3		
		13/11/2015	Proroga	28/12/2012	LIX - 11		
		1/8/2018	Trasferimento quote	1/7/2018	LXII - 7		

**993**

CODICE E DENOMINAZIONE DELLA CONCESSIONE	TITOLARI DELLA CONCESSIONE e relative quote di partecipazione (%)	PROVVEDIMENTI CONCERNENTI LA CONCESSIONE		PERIODO DI VIGENZA	SCADENZA	AREA (km2)	UBICAZIONE DELLA CONCESSIONE
		Data	Natura del provvedimento				
<b>B.C 15.AV</b>	ENI (100) (r.u.)	7/9/1984	Conferimento	12/1/1982	XXIX - 2	168,79	ZONA B (168,79)
		31/7/1986	Approvazione piano sviluppo	31/7/1986	XXXI - 3		
		8/8/1991	Trasferimento quota	1/7/1989	XXXVI - 6		
		12/5/1992	Cambio intestazione quota	19/6/1991	XXXVI - 11		
		2/9/1993	Trasferimento quota	1/8/1992	XXXVII - 10		
		15/10/1995	Cambio intestazione quota	4/11/1992	XXXVII - 10		
		9/5/1996	Cambio intestazione quota	1/1/1985	XXX - 5		
		9/5/1996	Cambio intestazione quota	1/1/1996	XL - 6		
		5/2/1998	Cambio intestazione quota	1/3/1996	XL - 6		
		13/2/1998	Assunzione quota	29/12/1997	XLII - 3		
		10/3/2000	Assunzione quota	1/1/1998	XLII - 3		
		9/2/2010	Trasferimento	5/3/1998	XLIV - 4		
		15/3/2012	Proroga	1/1/2010	LIV - 3		
		21/11/2016	Cambio intestazione	12/1/2012	LVI - 3		
		1/10/2016	LX - 11				



**ELENCO DELLE CONCESSIONI DI COLTIVAZIONE ACCORDATE NEL SOTTOFONDO MARINO - Aggiornamento 31/ maggio/2019**

998	CODICE E DENOMINAZIONE DELLA CONCESSIONE	TITOLARI DELLA CONCESSIONE e relative quote di partecipazione (%)	PROVVEDIMENTI CONCERNENTI LA CONCESSIONE		PERIODO DI VIGENZA	SCADENZA	AREA (km2)	UBICAZIONE DELLA CONCESSIONE
			Data	Natura del provvedimento				
	<b>F.C 1.AG</b>	ENI (100) (r.u.)	23/1/1989	Natura del provvedimento Conferimento	1° periodo XXXIII - 2	24/05/2017	38,26	ZONA F (38,26)
			13/2/1998	Cambio intestazione	XLII - 3			
			9/2/2010	Trasferimento	LIV - 3			
<b>1000</b>	<b>CODICE E DENOMINAZIONE DELLA CONCESSIONE</b>	<b>TITOLARI DELLA CONCESSIONE e relative quote di partecipazione (%)</b>	<b>PROVVEDIMENTI CONCERNENTI LA CONCESSIONE</b>		<b>PERIODO DI VIGENZA</b>	<b>SCADENZA</b>	<b>AREA (km2)</b>	<b>UBICAZIONE DELLA CONCESSIONE</b>
	<b>A.C 17.AG</b>	ENI (75) (r.u.) EDISON E&P (25)	7/4/1989	Natura del provvedimento Conferimento	1° periodo XXXIII - 11	26/05/2017	151,37	ZONA A (151,37)
			8/8/1991	Trasferimento quota	XXXVI - 6			
			12/5/1992	Cambio intestazione quota	XXXVI - 11			
			2/9/1993	Trasferimento quota	XXXVII - 10			
			2/9/1993	Cambio intestazione quota	XXXVII - 10			
			8/5/1996	Modifica programma sviluppo	XL - 6			
			10/4/1997	Modifica programma sviluppo	XLII - 5			
			13/2/1998	Cambio intestazione quota	XLII - 3			
			12/2/2004	Intestazione quota	XLVIII - 3			
			1/8/2018	Trasferimento quote	LXII - 7			
<b>1001</b>	<b>CODICE E DENOMINAZIONE DELLA CONCESSIONE</b>	<b>TITOLARI DELLA CONCESSIONE e relative quote di partecipazione (%)</b>	<b>PROVVEDIMENTI CONCERNENTI LA CONCESSIONE</b>		<b>PERIODO DI VIGENZA</b>	<b>SCADENZA</b>	<b>AREA (km2)</b>	<b>UBICAZIONE DELLA CONCESSIONE</b>
	<b>A.C 18.AG</b>	ENI (100) (r.u.)	18/12/1989	Natura del provvedimento Conferimento	1° periodo XXXIV - 10	03/09/2027	39,34	ZONA A (39,34)
			13/2/1998	Cambio intestazione	XLII - 3			
			3/7/2017	Proroga e riduzione	LXI - 7			
			27/7/2017	Rettifica	LXI - 7			
<b>1002</b>	<b>CODICE E DENOMINAZIONE DELLA CONCESSIONE</b>	<b>TITOLARI DELLA CONCESSIONE e relative quote di partecipazione (%)</b>	<b>PROVVEDIMENTI CONCERNENTI LA CONCESSIONE</b>		<b>PERIODO DI VIGENZA</b>	<b>SCADENZA</b>	<b>AREA (km2)</b>	<b>UBICAZIONE DELLA CONCESSIONE</b>
	<b>B.C 20.AS</b>	ENI (51) (r.u.) EDISON E&P (49)	16/1/1992	Natura del provvedimento Conferimento	1° periodo XXXVI - 5	27/05/2010	82,21	ZONA B (82,21)
			6/10/1992	Trasferimento quota	XXXVII - 10			
			2/9/1993	Cambio intestazione quota	XXXVII - 10			
			2/4/1996	Approvazione nuovo programma di esplorazione	XL - 5			
			13/2/1998	Cambio intestazione quota	XLII - 3			
			12/2/2004	Intestazione quota	XLVIII - 3			
			1/8/2018	Trasferimento quote	LXII - 7			
<b>1003</b>	<b>CODICE E DENOMINAZIONE DELLA CONCESSIONE</b>	<b>TITOLARI DELLA CONCESSIONE e relative quote di partecipazione (%)</b>	<b>PROVVEDIMENTI CONCERNENTI LA CONCESSIONE</b>		<b>PERIODO DI VIGENZA</b>	<b>SCADENZA</b>	<b>AREA (km2)</b>	<b>UBICAZIONE DELLA CONCESSIONE</b>
	<b>F.C 2.AG</b>	ENI (100) (r.u.)	19/3/1992	Natura del provvedimento Conferimento	1° periodo XXXVI - 6	25/05/2020	556,31	ZONA F (556,31)
			8/8/1994	Approvazione progr. svil. definit. e ulter. ric.	XXXVIII - 9			
			13/2/1998	Cambio intestazione	XLII - 3			



**ELENCO DELLE CONCESSIONI DI COLTIVAZIONE ACCORDATE NEL SOTTOFONDO MARINO - Aggiornamento 31/ maggio/2019**

1004	CODICE E DENOMINAZIONE DELLA CONCESSIONE	TITOLARI DELLA CONCESSIONE e relative quote di partecipazione (%)	PROVVEDIMENTI CONCERNENTI LA CONCESSIONE		PERIODO DI VIGENZA	SCADENZA	AREA (km2)	UBICAZIONE DELLA CONCESSIONE
			Data	Natura del provvedimento				
<b>A.C 19.PI</b>		ENI (85) (r.u.) ROCKHOPPER ITALIA (15)	7/3/1994	Conferimento	30/11/1993	07/03/2024	219,46	ZONA A (219,46)
			14/6/1996	Trasferimento quota	1/1/1996			
			14/6/1996	Cambio intestazione quota	23/1/1996			
			13/2/1998	Cambio intestazione quota	1/1/1998			
			5/4/2002	Trasferimento quota	29/11/2001			
			30/6/2005	Trasferimento quota	26/4/2005			
			16/4/2008	Cambio intestazione quota	12/2/2008			
			23/2/2015	Modifica denominazione sociale	3/12/2014			
<b>1005</b>								
	CODICE E DENOMINAZIONE DELLA CONCESSIONE	TITOLARI DELLA CONCESSIONE e relative quote di partecipazione (%)	PROVVEDIMENTI CONCERNENTI LA CONCESSIONE		PERIODO DI VIGENZA	SCADENZA	AREA (km2)	UBICAZIONE DELLA CONCESSIONE
<b>A.C 20.AG</b>		ENI (100) (r.u.)	7/3/1994	Conferimento	7/3/1994	07/03/2024	99,42	ZONA A (99,42)
			13/2/1998	Cambio intestazione	1/1/1998			
<b>1006</b>								
	CODICE E DENOMINAZIONE DELLA CONCESSIONE	TITOLARI DELLA CONCESSIONE e relative quote di partecipazione (%)	PROVVEDIMENTI CONCERNENTI LA CONCESSIONE		PERIODO DI VIGENZA	SCADENZA	AREA (km2)	UBICAZIONE DELLA CONCESSIONE
<b>A.C 21.AG</b>		ENI (51) (r.u.) EDISON E&P (49)	9/11/1994	Conferimento	9/11/1994	09/11/2024	99,84	ZONA A (99,84)
			13/2/1998	Cambio intestazione quota	1/1/1998			
			27/11/2003	Approvazione nuovo programma lavori	27/11/2003			
			12/2/2004	Intestazione quota	1/12/2003			
			1/8/2018	Trasferimento quote	1/7/2018			
<b>1007</b>								
	CODICE E DENOMINAZIONE DELLA CONCESSIONE	TITOLARI DELLA CONCESSIONE e relative quote di partecipazione (%)	PROVVEDIMENTI CONCERNENTI LA CONCESSIONE		PERIODO DI VIGENZA	SCADENZA	AREA (km2)	UBICAZIONE DELLA CONCESSIONE
<b>B.C 21.AG</b>		ENI (51) (r.u.) EDISON E&P (49)	9/11/1994	Conferimento	9/11/1994	09/11/2024	82,88	ZONA B (82,88)
			13/2/1998	Cambio intestazione quota	1/1/1998			
			7/12/1999	Modifica programma sviluppo	7/12/1999			
			12/2/2004	Intestazione quota	1/12/2003			
			9/2/2010	Trasferimento quota	1/1/2010			
			21/11/2016	Cambio intestazione	1/10/2016			
			1/8/2018	Trasferimento quote	1/7/2018			
<b>1008</b>								
	CODICE E DENOMINAZIONE DELLA CONCESSIONE	TITOLARI DELLA CONCESSIONE e relative quote di partecipazione (%)	PROVVEDIMENTI CONCERNENTI LA CONCESSIONE		PERIODO DI VIGENZA	SCADENZA	AREA (km2)	UBICAZIONE DELLA CONCESSIONE
<b>PORTO CORSINI MARE</b>		ENI (100) (r.u.)	5/10/1996	Unificazione	1/10/1996	26/05/2016	56,41	ZONA A (56,41)
			13/2/1998	Cambio intestazione	1/1/1998			
			4/7/2001	Approvazione nuovo programma di sviluppo e ricerca	4/7/2001			
			7/7/2006	Proroga	26/5/2006			
			13/3/2012	Proroga	26/5/2011			
			13/4/2017	Proroga	26/5/2016			

Nota: Presentata istanza di proroga pubblicata nel B.U.I.G. Anno LVIII - N. 8.

**ELENCO DELLE CONCESSIONI DI COLTIVAZIONE ACCORDATE NEL SOTTOFONDO MARINO - Aggiornamento 31/maggio/2019**

<b>1009</b>	<b>CODICE E DENOMINAZIONE DELLA CONCESSIONE</b>	<b>TITOLARI DELLA CONCESSIONE e relative quote di partecipazione (%)</b>	<b>PROVVEDIMENTI CONCERNENTI LA CONCESSIONE</b>	<b>PERIODO DI VIGENZA</b>	<b>SCADENZA</b>	<b>AREA (km2)</b>	<b>UBICAZIONE DELLA CONCESSIONE</b>
	<b>A.C 22.EA</b>	ENI (100) (r.u.)	Data 18/9/1997 Natura del provvedimento Attribuzione	Decorrenza 1/1/1997 XLI - 10	1° periodo 01/01/2017	142,75	ZONA A (142,75)
<b>1010</b>	<b>CODICE E DENOMINAZIONE DELLA CONCESSIONE</b>	<b>TITOLARI DELLA CONCESSIONE e relative quote di partecipazione (%)</b>	<b>PROVVEDIMENTI CONCERNENTI LA CONCESSIONE</b>	<b>PERIODO DI VIGENZA</b>	<b>SCADENZA</b>	<b>AREA (km2)</b>	<b>UBICAZIONE DELLA CONCESSIONE</b>
	<b>A.C 23.EA</b>	ENI (100) (r.u.)	Data 18/9/1997 Natura del provvedimento Attribuzione	Decorrenza 1/1/1997 XLI - 10	1° periodo 01/01/2017	71,28	ZONA A (71,28)
<b>1011</b>	<b>CODICE E DENOMINAZIONE DELLA CONCESSIONE</b>	<b>TITOLARI DELLA CONCESSIONE e relative quote di partecipazione (%)</b>	<b>PROVVEDIMENTI CONCERNENTI LA CONCESSIONE</b>	<b>PERIODO DI VIGENZA</b>	<b>SCADENZA</b>	<b>AREA (km2)</b>	<b>UBICAZIONE DELLA CONCESSIONE</b>
	<b>A.C 24.EA</b>	ENI (100) (r.u.)	Data 15/6/1998 10/4/2012 Natura del provvedimento Attribuzione Proroga	Decorrenza 1/1/1997 XLII - 6 1/1/2017 LVI - 4	1° proroga 01/01/2027	4,86	ZONA A (4,86)
<b>1012</b>	<b>CODICE E DENOMINAZIONE DELLA CONCESSIONE</b>	<b>TITOLARI DELLA CONCESSIONE e relative quote di partecipazione (%)</b>	<b>PROVVEDIMENTI CONCERNENTI LA CONCESSIONE</b>	<b>PERIODO DI VIGENZA</b>	<b>SCADENZA</b>	<b>AREA (km2)</b>	<b>UBICAZIONE DELLA CONCESSIONE</b>
	<b>A.C 25.EA</b>	ENI (100) (r.u.)	Data 18/6/1998 10/4/2012 Natura del provvedimento Attribuzione Proroga	Decorrenza 1/1/1997 XLII - 6 1/1/2017 LVI - 4	1° proroga 01/01/2027	25,88	ZONA A (25,88)
<b>1013</b>	<b>CODICE E DENOMINAZIONE DELLA CONCESSIONE</b>	<b>TITOLARI DELLA CONCESSIONE e relative quote di partecipazione (%)</b>	<b>PROVVEDIMENTI CONCERNENTI LA CONCESSIONE</b>	<b>PERIODO DI VIGENZA</b>	<b>SCADENZA</b>	<b>AREA (km2)</b>	<b>UBICAZIONE DELLA CONCESSIONE</b>
	<b>A.C 26.EA</b>	ENI (100) (r.u.)	Data 18/6/1998 5/4/2012 Natura del provvedimento Attribuzione Proroga	Decorrenza 1/1/1997 XLII - 6 1/1/2017 LVI - 4	1° proroga 01/01/2027	131,25	ZONA A (131,25)
<b>1014</b>	<b>CODICE E DENOMINAZIONE DELLA CONCESSIONE</b>	<b>TITOLARI DELLA CONCESSIONE e relative quote di partecipazione (%)</b>	<b>PROVVEDIMENTI CONCERNENTI LA CONCESSIONE</b>	<b>PERIODO DI VIGENZA</b>	<b>SCADENZA</b>	<b>AREA (km2)</b>	<b>UBICAZIONE DELLA CONCESSIONE</b>
	<b>A.C 27.EA</b>	ENI (100) (r.u.)	Data 18/6/1998 5/4/2012 Natura del provvedimento Attribuzione Proroga	Decorrenza 1/1/1997 XLII - 6 1/1/2017 LVI - 4	1° proroga 01/01/2027	110	ZONA A (95) EMILIA ROMAGNA (15)
<b>1015</b>	<b>CODICE E DENOMINAZIONE DELLA CONCESSIONE</b>	<b>TITOLARI DELLA CONCESSIONE e relative quote di partecipazione (%)</b>	<b>PROVVEDIMENTI CONCERNENTI LA CONCESSIONE</b>	<b>PERIODO DI VIGENZA</b>	<b>SCADENZA</b>	<b>AREA (km2)</b>	<b>UBICAZIONE DELLA CONCESSIONE</b>
	<b>A.C 28.EA</b>	ENI (100) (r.u.)	Data 18/6/1998 21/11/2016 Natura del provvedimento Attribuzione Proroga e riduzione	Decorrenza 1/1/1997 XLII - 6 1/1/2017 LX - 11	1° periodo 01/01/2017	24,61	ZONA A (24,61)

Nota: Presentata istanza di proroga pubblicata nel B.U.I.G. Anno LVI - N. 6.

**ELENCO DELLE CONCESSIONI DI COLTIVAZIONE ACCORDATE NEL SOTTOFONDO MARINO - Aggiornamento 31/maggio/2019**

<b>1016</b>	<b>CODICE E DENOMINAZIONE DELLA CONCESSIONE</b> <b>A.C 29.EA</b>	TITOLARI DELLA CONCESSIONE e relative quote di partecipazione (%) ENI (100) (r.u.)	PROVVEDIMENTI CONCERNENTI LA CONCESSIONE Data 18/6/1998 8/8/2012 Natura del provvedimento Attribuzione Proroga	Decorrenza 1/1/1997 1/1/2017	BUIG XLII - 6 LVI - 9	PERIODO DI VIGENZA 1ª proroga 01/01/2027	SCADENZA 01/01/2027	AREA (km2) 81,85	UBICAZIONE DELLA CONCESSIONE ZONA A (81,85)
<b>1017</b>	<b>CODICE E DENOMINAZIONE DELLA CONCESSIONE</b> <b>A.C 30.EA</b>	TITOLARI DELLA CONCESSIONE e relative quote di partecipazione (%) ENI (100) (r.u.)	PROVVEDIMENTI CONCERNENTI LA CONCESSIONE Data 18/6/1998 8/8/2012 Natura del provvedimento Attribuzione Proroga	Decorrenza 1/1/1997 1/1/2017	BUIG XLII - 6 LVI - 9	PERIODO DI VIGENZA 1ª proroga 01/01/2027	SCADENZA 01/01/2027	AREA (km2) 114,37	UBICAZIONE DELLA CONCESSIONE ZONA A (114,37)
<b>1018</b>	<b>CODICE E DENOMINAZIONE DELLA CONCESSIONE</b> <b>A.C 31.EA</b>	TITOLARI DELLA CONCESSIONE e relative quote di partecipazione (%) ENI (100) (r.u.)	PROVVEDIMENTI CONCERNENTI LA CONCESSIONE Data 18/6/1998 Attribuzione	Decorrenza 1/1/1997	BUIG XLII - 6	PERIODO DI VIGENZA 1° periodo	SCADENZA 01/01/2017	AREA (km2) 82,19	UBICAZIONE DELLA CONCESSIONE ZONA A (82,19)
		Nota: Presentata istanza di proroga pubblicata nel B.U.I.G. Anno LVI - N. 9.							
<b>1019</b>	<b>CODICE E DENOMINAZIONE DELLA CONCESSIONE</b> <b>A.C 32.AG</b>	TITOLARI DELLA CONCESSIONE e relative quote di partecipazione (%) ENI (100) (r.u.)	PROVVEDIMENTI CONCERNENTI LA CONCESSIONE Data 16/2/1999 4/7/2001 Natura del provvedimento Conferimento Approvazione nuovo programma di ricerca	Decorrenza 30/11/1994 4/7/2001	BUIG XLIII - 3 XLV - 8	PERIODO DI VIGENZA 1° periodo	SCADENZA 30/11/2024	AREA (km2) 190,04	UBICAZIONE DELLA CONCESSIONE ZONA A (190,04)
<b>1020</b>	<b>CODICE E DENOMINAZIONE DELLA CONCESSIONE</b> <b>B.C 22.AG</b>	TITOLARI DELLA CONCESSIONE e relative quote di partecipazione (%) ENI (100) (r.u.)	PROVVEDIMENTI CONCERNENTI LA CONCESSIONE Data 2/2/2000 28/3/2017 Natura del provvedimento Conferimento Proroga e riduzione	Decorrenza 1/10/1994 1/10/2014	BUIG XLIV - 2 LXI - 4	PERIODO DI VIGENZA 1ª proroga	SCADENZA 31/03/2018	AREA (km2) 23,27	UBICAZIONE DELLA CONCESSIONE ZONA B (23,27)
		Nota: Presentata istanza di proroga pubblicata nel B.U.I.G. Anno LVI - N. 10.							
<b>1021</b>	<b>CODICE E DENOMINAZIONE DELLA CONCESSIONE</b> <b>A.C 33.AG</b>	TITOLARI DELLA CONCESSIONE e relative quote di partecipazione (%) ENI (100) (r.u.)	PROVVEDIMENTI CONCERNENTI LA CONCESSIONE Data 16/11/2000 31/7/2001 12/1/2004 31/5/2017 Natura del provvedimento Conferimento Riduzione area Riduzione area Proroga e riduzione	Decorrenza 26/1/1996 31/7/2001 12/1/2004 26/1/2016	BUIG XLIV - 12 XLV - 10 XLVIII - 2 LXI - 5	PERIODO DI VIGENZA 1ª proroga	SCADENZA 26/01/2026	AREA (km2) 51,27	UBICAZIONE DELLA CONCESSIONE ZONA A (51,27)
<b>1022</b>	<b>CODICE E DENOMINAZIONE DELLA CONCESSIONE</b> <b>A.C 34.AG</b>	TITOLARI DELLA CONCESSIONE e relative quote di partecipazione (%) ENI (100) (r.u.)	PROVVEDIMENTI CONCERNENTI LA CONCESSIONE Data 7/7/2006 Natura del provvedimento Conferimento	Decorrenza 19/6/2004	BUIG L - 8	PERIODO DI VIGENZA 1° periodo	SCADENZA 19/06/2024	AREA (km2) 147,3	UBICAZIONE DELLA CONCESSIONE ZONA A (147,3)

**ELENCO DELLE CONCESSIONI DI COLTIVAZIONE ACCORDATE NEL SOTTOFONDO MARINO - Aggiornamento 31/maggio/2019**

CODICE E DENOMINAZIONE DELLA CONCESSIONE	TITOLARI DELLA CONCESSIONE e relative quote di partecipazione (%)	PROVVEDIMENTI CONCERNENTI LA CONCESSIONE		PERIODO DI VIGENZA	SCADENZA	AREA (km2)	UBICAZIONE DELLA CONCESSIONE
		Data	Natura del provvedimento				
<b>1023</b> <b>A.C 35.AG</b>	ENI (80) (r.u.) ROCKHOPPER ITALIA (20)	14/12/2009 23/2/2015	Conferimento Modifica denominazione sociale	25/11/2002 3/12/2014	1° periodo LIX - 2	76,56	ZONA A (76,56)
<b>1024</b> <b>A.C 36.AG</b>	ENI (60) (r.u.) EDISON E&P (40)	17/6/2013 17/6/2014 1/8/2018	Conferimento Rettifica Trasferimento quote	21/2/2006 17/6/2013 1/7/2018	1° periodo LVII - 6 LVIII - 6 LXI - 7	22,21	ZONA A (22,21)
<b>1025</b> <b>B.C 23.AG</b>	ENI (100) (r.u.)	11/10/2013	Conferimento	21/9/2006	1° periodo LVII - 10	27,31	ZONA B (27,31)
<b>1026</b> <b>G.C 1.AG</b>	ENI (60) (r.u.) EDISON E&P (40)	31/10/2014 29/1/2015 12/7/2018 1/8/2018	Conferimento Rettifica Modifica programma lavori Trasferimento quote	31/10/2014 31/10/2014 12/7/2018 1/7/2018	1° periodo LVIII - 10 LIX - 2 LXII - 7 LXI - 7	145,6	ZONA G (145,6)

**ELENCO DELLE CONCESSIONI DI STOCCAGGIO ACCORDATE NELLA TERRAFERMA - Aggiornamento 31/maggio/2019**

**CONCESSIONI DI STOCCAGGIO ACCORDATE NELLA TERRAFERMA**

Legge 26 aprile 1974, n. 170 e Decreto Legislativo 25 novembre 1996, n. 625

Nella terraferma sono vigenti n. 15 CONCESSIONI DI STOCCAGGIO per complessivi 933,34 Km<sup>2</sup>

Regione	Numero concessioni	Superficie (Km <sup>2</sup> )
ABRUZZO	2	101,03
BASILICATA	1	48,16
EMILIA ROMAGNA	5	388,01
LOMBARDIA	6	301,05
MOLISE	1	6,14
VENETO	1	88,95

Nota:  
Nella tabella i titoli afferenti a due o più regioni sono conteggiati più volte, una per ciascuna regione mentre a ciascuna regione viene attribuita la parte di area del titolo minerario ad essa afferente.









**ELENCO DEI PERMESSI DI RICERCA DI RISORSE GEOTERMICHE ACCORDATI NELLA TERRAFERMA - Aggiornamento 31/ maggio/2019**

**PERMESSI DI RICERCA DI RISORSE GEOTERMICHE ACCORDATI NELLA TERRAFERMA**

Decreto Legislativo 11 febbraio 2010, n. 22

Nella terraferma sono vigenti n. 36 PERMESSI DI RICERCA DI RISORSE GEOTERMICHE per complessivi 3232,27 Km<sup>2</sup>

Regione	Numero permessi	Superficie (Km <sup>2</sup> )
LAZIO	8	392,90
LOMBARDIA	2	80,70
SARDEGNA	3	277,42
SICILIA	1	6,49
TOSCANA	23	2.474,76

Nota:  
Nella tabella i titoli afferenti a due o più regioni sono conteggiati più volte, una per ciascuna regione mentre a ciascuna regione viene attribuita la parte di area del titolo minerario ad essa afferente.

**ELENCO DEI PERMESSI DI RICERCA DI RISORSE GEOTERMICHE ACCORDATI NELLA TERRAFERMA - Aggiornamento 31/ maggio/2019**

<b>350</b>	<b>CODICE E DENOMINAZIONE DEL PERMESSO</b> <b>PANTELLERIA</b> Nota: Accordato con D.A. n.126 del 13 aprile 2011 il prolungamento della vigenza con lo slittamento della scadenza del titolo minerario dal 22 febbraio 2011 al 22 dicembre 2013.	TITOLARI DEL PERMESSO e relative quote di partecipazione (%) GEOTERMICA (100) (r.u.)	PROVVEDIMENTI CONCERNENTI IL PERMESSO Data 11/12/2004 13/4/2011 Natura del provvedimento Conferimento Prolungamento vigenza	PERIODO DI VIGENZA 1° periodo	SCADENZA 22/12/2013	AREA (km2) 6,495	UBICAZIONE DEL PERMESSO SICILIA (6,49)
<b>351</b>	<b>CODICE E DENOMINAZIONE DEL PERMESSO</b> <b>FRANCIACORTA</b>	TITOLARI DEL PERMESSO e relative quote di partecipazione (%) COGEME (100) (r.u.)	PROVVEDIMENTI CONCERNENTI IL PERMESSO Data 31/5/2010 Natura del provvedimento Conferimento	PERIODO DI VIGENZA 1° periodo	SCADENZA 31/05/2012	AREA (km2) 78,2	UBICAZIONE DEL PERMESSO LOMBARDIA (78,2)
<b>352</b>	<b>CODICE E DENOMINAZIONE DEL PERMESSO</b> <b>BOCCHEGGIANO</b>	TITOLARI DEL PERMESSO e relative quote di partecipazione (%) ENEL GREEN POWER (100) (r.u.)	PROVVEDIMENTI CONCERNENTI IL PERMESSO Data 6/6/2011 23/2/2016 12/10/2018 Natura del provvedimento Conferimento Proroga Riconoscimento risorsa geotermica nazionale	PERIODO DI VIGENZA 1° periodo	SCADENZA 22/04/2018	AREA (km2) 233,8	UBICAZIONE DEL PERMESSO TOSCANA (233,8)
<b>354</b>	<b>CODICE E DENOMINAZIONE DEL PERMESSO</b> <b>CINIGIANO</b>	TITOLARI DEL PERMESSO e relative quote di partecipazione (%) GESTO ITALIA (100) (r.u.)	PROVVEDIMENTI CONCERNENTI IL PERMESSO Data 21/3/2011 25/2/2016 Natura del provvedimento Conferimento Proroga e riduzione	PERIODO DI VIGENZA 1° periodo	SCADENZA 20/03/2018	AREA (km2) 85,76	UBICAZIONE DEL PERMESSO TOSCANA (85,76)
<b>356</b>	<b>CODICE E DENOMINAZIONE DEL PERMESSO</b> <b>MAZZOLLA</b>	TITOLARI DEL PERMESSO e relative quote di partecipazione (%) GESTO ITALIA (100) (r.u.)	PROVVEDIMENTI CONCERNENTI IL PERMESSO Data 21/3/2011 25/3/2019 Natura del provvedimento Conferimento Riconoscimento risorsa geotermica nazionale	PERIODO DI VIGENZA 1° periodo	SCADENZA 20/03/2015	AREA (km2) 52,5	UBICAZIONE DEL PERMESSO TOSCANA (52,5)
<b>357</b>	<b>CODICE E DENOMINAZIONE DEL PERMESSO</b> <b>MENSANO</b>	TITOLARI DEL PERMESSO e relative quote di partecipazione (%) MAGMA ENERGY ITALIA (100) (r.u.)	PROVVEDIMENTI CONCERNENTI IL PERMESSO Data 6/6/2011 Natura del provvedimento Conferimento	PERIODO DI VIGENZA 1° periodo	SCADENZA 08/05/2016	AREA (km2) 215,26	UBICAZIONE DEL PERMESSO TOSCANA (215,26)
<b>358</b>	<b>CODICE E DENOMINAZIONE DEL PERMESSO</b> <b>MONTE LABBRO</b>	TITOLARI DEL PERMESSO e relative quote di partecipazione (%) RENEWEM (100) (r.u.)	PROVVEDIMENTI CONCERNENTI IL PERMESSO Data 21/3/2011 Natura del provvedimento Conferimento	PERIODO DI VIGENZA 1° periodo	SCADENZA 20/03/2015	AREA (km2) 87,85	UBICAZIONE DEL PERMESSO TOSCANA (87,85)

**ELENCO DEI PERMESSI DI RICERCA DI RISORSE GEOTERMICHE ACCORDATI NELLA TERRAFERMA - Aggiornamento 31/ maggio/2019**

<b>359</b>	<b>CODICE E DENOMINAZIONE DEL PERMESSO</b> <b>MURCI</b>	TITOLARI DEL PERMESSO e relative quote di partecipazione (%) ENEL GREEN POWER (100) (r.u.)	PROVVEDIMENTI CONCERNENTI IL PERMESSO Data 18/4/2011 25/2/2016 31/5/2018 Natura del provvedimento Conferimento Proroga Riconoscimento risorsa geotermica nazionale	PERIODO DI VIGENZA 1° periodo 17/04/2018	AREA (km2) 262,7	UBICAZIONE DEL PERMESSO TOSCANA (262,7)
<b>362</b>	<b>CODICE E DENOMINAZIONE DEL PERMESSO</b> <b>POGGIO MONTONE</b>	TITOLARI DEL PERMESSO e relative quote di partecipazione (%) SORGENIA GEOTHERMAL (100) (r.u.)	PROVVEDIMENTI CONCERNENTI IL PERMESSO Data 6/6/2011 25/2/2016 22/7/2016 Natura del provvedimento Conferimento Proroga Riconoscimento risorsa geotermica nazionale	PERIODO DI VIGENZA 1° periodo 21/06/2018	AREA (km2) 58,05	UBICAZIONE DEL PERMESSO TOSCANA (58,05)
<b>364</b>	<b>CODICE E DENOMINAZIONE DEL PERMESSO</b> <b>ROCCASTRADA</b>	TITOLARI DEL PERMESSO e relative quote di partecipazione (%) MAGMA ENERGY ITALIA (100) (r.u.)	PROVVEDIMENTI CONCERNENTI IL PERMESSO Data 14/10/2011 Natura del provvedimento Conferimento	PERIODO DI VIGENZA 1° periodo 14/04/2016	AREA (km2) 271,9	UBICAZIONE DEL PERMESSO TOSCANA (271,9)
<b>366</b>	<b>CODICE E DENOMINAZIONE DEL PERMESSO</b> <b>ROMA OVEST</b>	TITOLARI DEL PERMESSO e relative quote di partecipazione (%) DER (100) (r.u.)	PROVVEDIMENTI CONCERNENTI IL PERMESSO Data 12/2/2009 5/3/2013 Natura del provvedimento Conferimento Proroga	PERIODO DI VIGENZA 1ª proroga 12/02/2015	AREA (km2) 45	UBICAZIONE DEL PERMESSO LAZIO (45)
<b>367</b>	<b>CODICE E DENOMINAZIONE DEL PERMESSO</b> <b>MONTEBAMBOLI</b>	TITOLARI DEL PERMESSO e relative quote di partecipazione (%) ENEL GREEN POWER (100) (r.u.)	PROVVEDIMENTI CONCERNENTI IL PERMESSO Data 14/10/2011 23/2/2016 Natura del provvedimento Conferimento Proroga	PERIODO DI VIGENZA 1° periodo 14/04/2018	AREA (km2) 225,96	UBICAZIONE DEL PERMESSO TOSCANA (225,96)
<b>368</b>	<b>CODICE E DENOMINAZIONE DEL PERMESSO</b> <b>MONTEGEMOLI</b>	TITOLARI DEL PERMESSO e relative quote di partecipazione (%) ENEL GREEN POWER (100) (r.u.)	PROVVEDIMENTI CONCERNENTI IL PERMESSO Data 14/10/2011 23/2/2016 Natura del provvedimento Conferimento Proroga	PERIODO DI VIGENZA 1° periodo 14/04/2018	AREA (km2) 212,78	UBICAZIONE DEL PERMESSO TOSCANA (212,78)
<b>370</b>	<b>CODICE E DENOMINAZIONE DEL PERMESSO</b> <b>MONTE SANTA CROCE</b>	TITOLARI DEL PERMESSO e relative quote di partecipazione (%) SORGENIA GEOTHERMAL (100) (r.u.)	PROVVEDIMENTI CONCERNENTI IL PERMESSO Data 21/11/2011 Natura del provvedimento Conferimento	PERIODO DI VIGENZA 1° periodo 18/05/2016	AREA (km2) 15	UBICAZIONE DEL PERMESSO TOSCANA (15)

**ELENCO DEI PERMESSI DI RICERCA DI RISORSE GEOTERMICHE ACCORDATI NELLA TERRAFERMA - Aggiornamento 31/ maggio/2019**

<b>374</b>	<b>CODICE E DENOMINAZIONE DEL PERMESSO</b> <b>LE CASCINELLE</b> Nota: Il permesso deriva dall'unione dei precedenti permessi di ricerca LE CASCINELLE e CELLE SUL RIGO	TITOLARI DEL PERMESSO e relative quote di partecipazione (%) SORGENIA GEOTHERMAL (100) (r.u.)	PROVVEDIMENTI CONCERNENTI IL PERMESSO Data 7/3/2012 23/2/2016 12/10/2018 Natura del provvedimento Conferimento Unificazione Riconoscimento risorsa geotermica nazionale	PERIODO DI VIGENZA 1° periodo	SCADENZA 23/03/2017	AREA (km2) 100,89	UBICAZIONE DEL PERMESSO TOSCANA (100,89)
<b>375</b>	<b>CODICE E DENOMINAZIONE DEL PERMESSO</b> <b>BAGNOLO</b>	TITOLARI DEL PERMESSO e relative quote di partecipazione (%) TOSCO GEO (100) (r.u.)	PROVVEDIMENTI CONCERNENTI IL PERMESSO Data 7/3/2012 Natura del provvedimento Conferimento	PERIODO DI VIGENZA 1° periodo	SCADENZA 02/09/2016	AREA (km2) 20	UBICAZIONE DEL PERMESSO TOSCANA (20)
<b>377</b>	<b>CODICE E DENOMINAZIONE DEL PERMESSO</b> <b>CASTIGLIONE D'ORCIA</b>	TITOLARI DEL PERMESSO e relative quote di partecipazione (%) TOSCO GEO (100) (r.u.)	PROVVEDIMENTI CONCERNENTI IL PERMESSO Data 6/4/2012 Natura del provvedimento Conferimento	PERIODO DI VIGENZA 1° periodo	SCADENZA 02/10/2016	AREA (km2) 60,5	UBICAZIONE DEL PERMESSO TOSCANA (60,5)
<b>379</b>	<b>CODICE E DENOMINAZIONE DEL PERMESSO</b> <b>GUARDISTALLO</b>	TITOLARI DEL PERMESSO e relative quote di partecipazione (%) GEOTHERMICS ITALY (100) (r.u.)	PROVVEDIMENTI CONCERNENTI IL PERMESSO Data 15/6/2012 Natura del provvedimento Conferimento	PERIODO DI VIGENZA 1° periodo	SCADENZA 11/12/2016	AREA (km2) 87,5	UBICAZIONE DEL PERMESSO TOSCANA (87,5)
<b>382</b>	<b>CODICE E DENOMINAZIONE DEL PERMESSO</b> <b>PERETA</b>	TITOLARI DEL PERMESSO e relative quote di partecipazione (%) FUTURO ENERGIA (100) (r.u.)	PROVVEDIMENTI CONCERNENTI IL PERMESSO Data 15/6/2012 Natura del provvedimento Conferimento	PERIODO DI VIGENZA 1° periodo	SCADENZA 11/12/2016	AREA (km2) 88,6	UBICAZIONE DEL PERMESSO TOSCANA (88,6)
<b>383</b>	<b>CODICE E DENOMINAZIONE DEL PERMESSO</b> <b>MONTALCINO</b>	TITOLARI DEL PERMESSO e relative quote di partecipazione (%) GESTO ITALIA (100) (r.u.)	PROVVEDIMENTI CONCERNENTI IL PERMESSO Data 10/8/2012 Natura del provvedimento Conferimento	PERIODO DI VIGENZA 1° periodo	SCADENZA 10/08/2016	AREA (km2) 65,47	UBICAZIONE DEL PERMESSO TOSCANA (65,47)
<b>387</b>	<b>CODICE E DENOMINAZIONE DEL PERMESSO</b> <b>POMONTE</b>	TITOLARI DEL PERMESSO e relative quote di partecipazione (%) TERRA ENERGY (100) (r.u.)	PROVVEDIMENTI CONCERNENTI IL PERMESSO Data 26/11/2012 Natura del provvedimento Conferimento	PERIODO DI VIGENZA 1° periodo	SCADENZA 24/05/2017	AREA (km2) 88,5	UBICAZIONE DEL PERMESSO TOSCANA (88,5)

**ELENCO DEI PERMESSI DI RICERCA DI RISORSE GEOTERMICHE ACCORDATI NELLA TERRAFERMA - Aggiornamento 31/ maggio/2019**

<b>388</b>	<b>CODICE E DENOMINAZIONE DEL PERMESSO</b> <b>MONITORIO</b>	TITOLARI DEL PERMESSO e relative quote di partecipazione (%) SORGENIA GEOTHERMAL (100) (r.u.)	PROVVEDIMENTI CONCERNENTI IL PERMESSO Data 18/6/2013 9/12/2014 Natura del provvedimento Conferimento Riduzione area	PERIODO DI VIGENZA 1° periodo 18/06/2017	SCADENZA 18/06/2017	AREA (km2) 101,07	UBICAZIONE DEL PERMESSO TOSCANA (59,28) LAZIO (41,79)
<b>389</b>	<b>CODICE E DENOMINAZIONE DEL PERMESSO</b> <b>LAGO DI VICO</b>	TITOLARI DEL PERMESSO e relative quote di partecipazione (%) GEOTHERMICS ITALY (100) (r.u.)	PROVVEDIMENTI CONCERNENTI IL PERMESSO Data 23/10/2012 Natura del provvedimento Conferimento	PERIODO DI VIGENZA 1° periodo 23/10/2016	SCADENZA 23/10/2016	AREA (km2) 103,27	UBICAZIONE DEL PERMESSO LAZIO (103,27)
<b>390</b>	<b>CODICE E DENOMINAZIONE DEL PERMESSO</b> <b>PIANA DEL DIAVOLO</b>	TITOLARI DEL PERMESSO e relative quote di partecipazione (%) GEOTHERMICS ITALY (100) (r.u.)	PROVVEDIMENTI CONCERNENTI IL PERMESSO Data 13/8/2012 Natura del provvedimento Conferimento	PERIODO DI VIGENZA 1° periodo 25/09/2016	SCADENZA 25/09/2016	AREA (km2) 40,75	UBICAZIONE DEL PERMESSO LAZIO (40,75)
<b>391</b>	<b>CODICE E DENOMINAZIONE DEL PERMESSO</b> <b>TOBIA</b>	TITOLARI DEL PERMESSO e relative quote di partecipazione (%) COGEME (100) (r.u.)	PROVVEDIMENTI CONCERNENTI IL PERMESSO Data 26/7/2012 Natura del provvedimento Conferimento	PERIODO DI VIGENZA 1° periodo 14/08/2016	SCADENZA 14/08/2016	AREA (km2) 14,75	UBICAZIONE DEL PERMESSO LAZIO (14,75)
<b>392</b>	<b>CODICE E DENOMINAZIONE DEL PERMESSO</b> <b>VALLE DI SUJO</b>	TITOLARI DEL PERMESSO e relative quote di partecipazione (%) LA R.E.P. AMBIENTE (100) (r.u.)	PROVVEDIMENTI CONCERNENTI IL PERMESSO Data 17/9/2012 Natura del provvedimento Conferimento	PERIODO DI VIGENZA 1° periodo 25/09/2016	SCADENZA 25/09/2016	AREA (km2) 18,07	UBICAZIONE DEL PERMESSO LAZIO (18,07)
<b>394</b>	<b>CODICE E DENOMINAZIONE DEL PERMESSO</b> <b>SCANSANO</b>	TITOLARI DEL PERMESSO e relative quote di partecipazione (%) TERRA ENERGY (100) (r.u.)	PROVVEDIMENTI CONCERNENTI IL PERMESSO Data 26/11/2012 Natura del provvedimento Conferimento	PERIODO DI VIGENZA 1° periodo 26/11/2012	SCADENZA 24/05/2017	AREA (km2) 49	UBICAZIONE DEL PERMESSO TOSCANA (49)
<b>396</b>	<b>CODICE E DENOMINAZIONE DEL PERMESSO</b> <b>IGIA RISORSE GEOTERMICHE</b>	TITOLARI DEL PERMESSO e relative quote di partecipazione (%) SARAS (100) (r.u.)	PROVVEDIMENTI CONCERNENTI IL PERMESSO Data 20/6/2013 25/3/2014 Natura del provvedimento Conferimento Rettifica	PERIODO DI VIGENZA 1° periodo 20/6/2013 20/6/2013	SCADENZA 20/06/2016	AREA (km2) 122,22	UBICAZIONE DEL PERMESSO SARDEGNA (122,22)

**ELENCO DEI PERMESSI DI RICERCA DI RISORSE GEOTERMICHE ACCORDATI NELLA TERRAFERMA - Aggiornamento 31/ maggio/2019**

<b>398</b>	<b>CODICE E DENOMINAZIONE DEL PERMESSO</b> <b>CELLERE</b>	TITOLARI DEL PERMESSO e relative quote di partecipazione (%) SORGENIA GEOTHERMAL (100) (r.u.)	PROVVEDIMENTI CONCERNENTI IL PERMESSO Data 20/5/2011 Natura del provvedimento Conferimento	PERIODO DI VIGENZA BUIG - 13 8/10/2013	SCADENZA 08/10/2017	AREA (km2) 106,56	UBICAZIONE DEL PERMESSO LAZIO (106,56)
<b>399</b>	<b>CODICE E DENOMINAZIONE DEL PERMESSO</b> <b>LA VEDUTA</b> Nota: In attesa di pubblicazione sul Bollettino ufficiale della regione Lazio. La pubblicazione sul BURL determinerà la data di decorrenza e di scadenza del permesso.	TITOLARI DEL PERMESSO e relative quote di partecipazione (%) SORGENIA GEOTHERMAL (100) (r.u.)	PROVVEDIMENTI CONCERNENTI IL PERMESSO Data - Natura del provvedimento -	PERIODO DI VIGENZA BUIG - -	SCADENZA -	AREA (km2) 22,71	UBICAZIONE DEL PERMESSO LAZIO (22,71)
<b>400</b>	<b>CODICE E DENOMINAZIONE DEL PERMESSO</b> <b>CAMPIGLIA D'ORCIA</b>	TITOLARI DEL PERMESSO e relative quote di partecipazione (%) TOSCO GEO (100) (r.u.)	PROVVEDIMENTI CONCERNENTI IL PERMESSO Data 27/6/2011 Natura del provvedimento Conferimento	PERIODO DI VIGENZA BUIG - 13 27/7/2011	SCADENZA 18/01/2018	AREA (km2) 55,4	UBICAZIONE DEL PERMESSO TOSCANA (55,4)
<b>401</b>	<b>CODICE E DENOMINAZIONE DEL PERMESSO</b> <b>LA GRASCETA</b>	TITOLARI DEL PERMESSO e relative quote di partecipazione (%) SORGENIA GEOTHERMAL (100) (r.u.)	PROVVEDIMENTI CONCERNENTI IL PERMESSO Data 22/5/2013 3/7/2013 Natura del provvedimento Conferimento Cambio intestazione	PERIODO DI VIGENZA BUIG - 13 - 3/7/2013	SCADENZA 15/10/2017	AREA (km2) 7,56	UBICAZIONE DEL PERMESSO TOSCANA (7,56)
<b>403</b>	<b>CODICE E DENOMINAZIONE DEL PERMESSO</b> <b>RIPA D'ORCIA</b>	TITOLARI DEL PERMESSO e relative quote di partecipazione (%) TOSCO GEO (100) (r.u.)	PROVVEDIMENTI CONCERNENTI IL PERMESSO Data - Natura del provvedimento -	PERIODO DI VIGENZA BUIG - -	SCADENZA 18/01/2018	AREA (km2) 70,5	UBICAZIONE DEL PERMESSO TOSCANA (70,5)
<b>405</b>	<b>CODICE E DENOMINAZIONE DEL PERMESSO</b> <b>MALPAGA</b>	TITOLARI DEL PERMESSO e relative quote di partecipazione (%) MALPAGA (100) (r.u.)	PROVVEDIMENTI CONCERNENTI IL PERMESSO Data 29/10/2014 Natura del provvedimento Conferimento	PERIODO DI VIGENZA BUIG - 13 29/10/2014	SCADENZA 29/10/2017	AREA (km2) 2,5	UBICAZIONE DEL PERMESSO LOMBARDIA (2,5)
<b>406</b>	<b>CODICE E DENOMINAZIONE DEL PERMESSO</b> <b>SAN GAVINO MONREALE</b>	TITOLARI DEL PERMESSO e relative quote di partecipazione (%) TOSCO GEO (100) (r.u.)	PROVVEDIMENTI CONCERNENTI IL PERMESSO Data 9/3/2015 Natura del provvedimento Conferimento	PERIODO DI VIGENZA BUIG LIX - 3 9/3/2015	SCADENZA 09/03/2019	AREA (km2) 84,7	UBICAZIONE DEL PERMESSO SARDEGNA (84,7)

**ELENCO DEI PERMESSI DI RICERCA DI RISORSE GEOTERMICHE ACCORDATI NELLA TERRAFERMA - Aggiornamento 31/ maggio/2019**

409

CODICE E DENOMINAZIONE DEL PERMESSO	TITOLARI DEL PERMESSO e relative quote di partecipazione (%)	PROVVEDIMENTI CONCERNENTI IL PERMESSO		PERIODO DI VIGENZA	SCADENZA	AREA (km2)	UBICAZIONE DEL PERMESSO
		Data	Natura del provvedimento				
<b>SARDARA</b>	TOSCO GEO (100) (r.u.)	4/2/2016	Conferimento	4/2/2016	LX - 4	70,5	SARDEGNA (70,5)

**ELENCO DELLE CONCESSIONI DI COLTIVAZIONE DI RISORSE GEOTERMICHE ACCORDATE NELLA TERRAFERMA - Aggiornamento 31/maggio/2019**

**CONCESSIONI DI COLTIVAZIONE DI RISORSE GEOTERMICHE ACCORDATE NELLA TERRAFERMA**

Decreto Legislativo 11 febbraio 2010, n. 22

Nella terraferma sono vigenti n. 11 CONCESSIONI DI COLTIVAZIONE DI RISORSE GEOTERMICHE per complessivi 638,34 Km<sup>2</sup>

Regione	Numero concessioni	Superficie (Km <sup>2</sup> )
EMILIA ROMAGNA	1	31,72
LAZIO	1	111,15
TOSCANA	8	492,95
VENETO	1	2,52

Nota:  
Nella tabella i titoli afferenti a due o più regioni sono conteggiati più volte, una per ciascuna regione mentre a ciascuna regione viene attribuita la parte di area del titolo minerario ad essa afferente.







**ELENCO DELLE CONCESSIONI DI COLTIVAZIONE DI RISORSE GEOTERMICHE ACCORDATE NELLA TERRAFERMA - Aggiornamento 31/ maggio/2019**
**28**

CODICE E DENOMINAZIONE DELLA CONCESSIONE	TITOLARI DELLA CONCESSIONE e relative quote di partecipazione (%)	PROVVEDIMENTI CONCERNENTI LA CONCESSIONE		PERIODO DI VIGENZA	SCADENZA	AREA (km2)	UBICAZIONE DELLA CONCESSIONE	
		Data	Natura del provvedimento					Decorrenza
<b>CHIUSDINO</b>	ENEL GREEN POWER (100) (r.u.)	29/1/1999	Natura del provvedimento	3/1/1999	1° periodo	45,2	TOSCANA (45,2)	
		10/3/2000	Classificazione e conferimento	1/10/1999				XLIII - 3
		1/10/2001	Trasferimento	1/10/2001				XLIV - 5
		28/12/2001	Modifica programma lavori	28/12/2001				XLV - 11
		16/8/2005	Modifica denominazione sociale	1/6/2005				LIV - 1
		5/2/2009	Trasferimento	1/12/2008				LIV - 1

**32**

CODICE E DENOMINAZIONE DELLA CONCESSIONE	TITOLARI DELLA CONCESSIONE e relative quote di partecipazione (%)	PROVVEDIMENTI CONCERNENTI LA CONCESSIONE		PERIODO DI VIGENZA	SCADENZA	AREA (km2)	UBICAZIONE DELLA CONCESSIONE	
		Data	Natura del provvedimento					Decorrenza
<b>VALENTANO</b>	ERGA (100) (r.u.)	9/10/1986	Natura del provvedimento	9/10/1986	1° periodo	111,15	LAZIO (111,15)	
		26/2/1993	Conferimento	7/7/1992				XXXVII - 9
		3/4/1994	Trasferimento quota	3/4/1994				XXXVIII - 4
		9/10/1995	Classificazione conferma e ripermetratura	9/10/1995				XXXIX - 11
		10/3/2000	Ampliamento	1/10/1999				XLIV - 5
		21/10/2016	Trasferimento	21/10/2016				LX - 11

**ELENCO DELLE DITTE TITOLARI, RAPPRESENTANTI UNICHE E CONTITOLARI DI TITOLI MINERARI PER LA RICERCA E LA COLTIVAZIONE DI IDROCARBURI E DI RISORSE GEOTERMICHE**

**Aggiornamento 31/maggio/2019**

**RICERCA E COLTIVAZIONE DI IDROCARBURI**

**ALEANNA ITALIA**

S.r.l. (c.f. n. 10708691000) con sede legale in Roma, Viale Manlio Gelsomini, 14 (C.a.p. 00153)

**TITOLI IN CUI LA DITTA E' PRESENTE**

PERMESSI DI RICERCA IN TERRAFERMA		
	Numero titoli	Superficie pro-quota (Kmq)
Unico titolare	4	1.987,84
	CASCINA GRAZIOSA BOSCONERO PORTOMAGGIORE SAN MARCO	
Rappresentante unico	1	107,55
	JOLANDA DI SAVOIA	
<b>Total</b>	<b>5</b>	<b>2.095,39</b>

PERMESSI DI RICERCA NEL SOTTOFONDO MARINO		
	Numero titoli	Superficie pro-quota (Kmq)
Unico titolare	1	529,30
	B.R273.EN	
<b>Total</b>	<b>1</b>	<b>529,30</b>

CONCESSIONI DI COLTIVAZIONE IN TERRAFERMA		
	Numero titoli	Superficie pro-quota (Kmq)
Unico titolare	1	14,75
	BAGNACAVALLO	
<b>Total</b>	<b>1</b>	<b>14,75</b>

Complessivamente ALEANNA ITALIA è presente in 7 titoli per una superficie pro-quota totale di 2.639,44 Kmq

**JOINT-VENTURES**

GEOGAS	
	JOLANDA DI SAVOIA

**ALEANNA RESOURCES**

LLC (c.f. n. 01126490778), con sede legale in Delaware (U.S.A.), sede secondaria in Matera, Via XX Settembre, 45 (C.a.p. 75100) e sede operativa in Roma, Viale della Piramide Cestia, 31 (C.a.p. 00153)

**TITOLI IN CUI LA DITTA E' PRESENTE**

PERMESSI DI RICERCA IN TERRAFERMA		
	Numero titoli	Superficie pro-quota (Kmq)
Unico titolare	6	1.329,05
	BELGIOIOSO FANTOZZA BUGIA PONTE DEI GRILLI PONTE DEL DIAVOLO CORTE DEI SIGNORI	
Rappresentante unico	1	89,14
	LA PROSPERA	
<b>Total</b>	<b>7</b>	<b>1.418,19</b>

Complessivamente ALEANNA RESOURCES è presente in 7 titoli per una superficie pro-quota totale di 1.418,19 Kmq

**JOINT-VENTURES**

PETROREP ITALIANA	
	LA PROSPERA

**ELENCO DELLE DITTE - Aggiornamento 31/maggio/2019  
RICERCA E COLTIVAZIONE DI IDROCARBURI**

**APENNINE ENERGY**

S.p.A. (c.f. n. 01348720358), con sede legale ed uffici in San Donato Milanese (MI), Via XXV Aprile, 5 (C.a.p. 20097)

**TITOLI IN CUI LA DITTA E' PRESENTE**

PERMESSI DI RICERCA IN TERRAFERMA		
	Numero titoli	Superficie pro-quota (Kmq)
Unico titolare	3	781,05
	S. MARIA GORETTI CARITA' BADILE	
Total	3	781,05

PERMESSI DI RICERCA NEL SOTTOFONDO MARINO		
	Numero titoli	Superficie pro-quota (Kmq)
Unico titolare	1	63,13
	D.R 74.AP	
Total	1	63,13

CONCESSIONI DI COLTIVAZIONE IN TERRAFERMA		
	Numero titoli	Superficie pro-quota (Kmq)
Unico titolare	3	17,91
	CASA TONETTO SAN LORENZO RAPAGNANO	
Total	3	17,91

Completivamente APENNINE ENERGY è presente in 7 titoli per una superficie pro-quota totale di 862,09 Kmq

**ASCENT RESOURCES ITALIA**

S.r.l. (c.f. n. 13140670152) con sede legale in Roma, Via Cassia 1020 (C.a.p. 00189) e sede amministrativa in San Donato Milanese (MI), Via Emilia, 20 (C.a.p. 20097)

**TITOLI IN CUI LA DITTA E' PRESENTE**

PERMESSI DI RICERCA IN TERRAFERMA		
	Numero titoli	Superficie pro-quota (Kmq)
Rappresentante unico	1	188,28
	FIUME ARNONE	
Total	1	188,28

Completivamente ASCENT RESOURCES ITALIA è presente in 1 titolo per una superficie pro-quota totale di 188,28 Kmq

**JOINT-VENTURES**

ITALMIN ENERGIA	
	FIUME ARNONE

**AUDAX ENERGY**

S.r.l. (c.f. n. 09986991009), con sede in Roma, Via Antonio Nibby, 7 (C.a.p. 00161)

**TITOLI IN CUI LA DITTA E' PRESENTE**

PERMESSI DI RICERCA NEL SOTTOFONDO MARINO		
	Numero titoli	Superficie pro-quota (Kmq)
Unico titolare	1	657,19
	G.R 15.PU	
Total	1	657,19

Completivamente AUDAX ENERGY è presente in 1 titolo per una superficie pro-quota totale di 657,19 Kmq

**BG GAS INTERNATIONAL BV FILIALE ITALIANA**

(c.f. n. 03362070967) con sede in Milano, Piazza Cavour, 2 (C.a.p. 20121)

**TITOLI IN CUI LA DITTA E' PRESENTE**

PERMESSI DI RICERCA IN TERRAFERMA		
	Numero titoli	Superficie pro-quota (Kmq)
Contitolare	1	156,98
	VIGEVANO	
Total	1	156,98

Completivamente BG GAS INTERNATIONAL BV FILIALE ITALIANA è presente in 1 titolo per una superficie pro-quota totale di 156,98 Kmq

**JOINT-VENTURES**

EDISON E&P	
	VIGEVANO
ENI	
	VIGEVANO

**ELENCO DELLE DITTE - Aggiornamento 31/maggio/2019  
RICERCA E COLTIVAZIONE DI IDROCARBURI**

**CANOEL ITALIA**

S.r.l. (c.f. 01999030990), con sede in Genova, Corso Andrea Podestà, n. 8/1 (C.a.p. 16128)

**TITOLI IN CUI LA DITTA E' PRESENTE**

PERMESSI DI RICERCA IN TERRAFERMA		
	Numero titoli	Superficie pro-quota (Kmq)
Rappresentante unico	1	94,32
	MONTALBANO	
Total	1	94,32
CONCESSIONI DI COLTIVAZIONE IN TERRAFERMA		
	Numero titoli	Superficie pro-quota (Kmq)
Unico titolare	2	134,56
	MISANO ADRIATICO S. TEODORO	
Rappresentante unico	4	205,02
	S. ANDREA MASSERIA PETRILLI TORRENTE CIGNO MASSERIA GROTTAVECCHIA	
Contitolare	3	29,38
	LUCERA S. MAURO MASSERIA ACQUASALSA	
Total	9	368,96

Compressivamente CANOEL ITALIA è presente in 10 titoli per una superficie pro-quota totale di 463,28 Kmq

**JOINT-VENTURES**

CYGAM ENERGY ITALIA	
	MONTALBANO
EDISON E&P	
	LUCERA MASSERIA ACQUASALSA MASSERIA GROTTAVECCHIA S. ANDREA
GAS PLUS ITALIANA	
	LUCERA MASSERIA ACQUASALSA MASSERIA GROTTAVECCHIA MASSERIA PETRILLI S. MAURO TORRENTE CIGNO
IRMINIO	
	MASSERIA GROTTAVECCHIA
PETROREP ITALIANA	
	S. ANDREA S. MAURO

**CH4 LIZZANO**

S.a.s. di Federico Bonucci & C., (c.f. n. 00671920379) con sede in Lizzano in Belvedere (BO), Via III Novembre, 51 (C.a.p. 40042)

**TITOLI IN CUI LA DITTA E' PRESENTE**

CONCESSIONI DI COLTIVAZIONE IN TERRAFERMA		
	Numero titoli	Superficie pro-quota (Kmq)
Unico titolare	2	3,25
	POZZA GRECCHIA	
Total	2	3,25

Compressivamente CH4 LIZZANO è presente in 2 titoli per una superficie pro-quota totale di 3,25 Kmq

**CMI ENERGIA**

S.r.l. (c.f. n. 05023201006) con sede in Roma, Via Giovanni Dominici, 6 (C.a.p. 00165)

**TITOLI IN CUI LA DITTA E' PRESENTE**

PERMESSI DI RICERCA IN TERRAFERMA		
	Numero titoli	Superficie pro-quota (Kmq)
Rappresentante unico	1	32,15
	MONTE PALLANO	
Total	1	32,15

Compressivamente CMI ENERGIA è presente in 1 titolo per una superficie pro-quota totale di 32,15 Kmq

**JOINT-VENTURES**

INTERGIE	
	MONTE PALLANO

**COIMEPA SERVIZI**

S.r.l. (c.f. n. 02796290365) con sede legale in Zocca (MO), Via del Mercato, 104 (C.a.p. 41059)

**TITOLI IN CUI LA DITTA E' PRESENTE**

CONCESSIONI DI COLTIVAZIONE IN TERRAFERMA		
	Numero titoli	Superficie pro-quota (Kmq)
Unico titolare	1	0,67
	TRIGNANO	
Total	1	0,67

Compressivamente COIMEPA SERVIZI è presente in 1 titolo per una superficie pro-quota totale di ,67 Kmq

**ELENCO DELLE DITTE - Aggiornamento 31/maggio/2019  
RICERCA E COLTIVAZIONE DI IDROCARBURI**

**COMPAGNIA GENERALE IDROCARBURI**

S.p.A. (c.f. n. 08098211009) con sede legale in Roma, Via Cavour, 44 (C.a.p. 00184)

**TITOLI IN CUI LA DITTA E' PRESENTE**

PERMESSI DI RICERCA IN TERRAFERMA		
	Numero titoli	Superficie pro-quota (Kmq)
Rappresentante unico	2	939,78
	NUSCO CORANA	
Contitolare	1	90,08
	CODOGNO	
Total	3	1.029,86

Complessivamente COMPAGNIA GENERALE IDROCARBURI è presente in 3 titoli per una superficie pro-quota totale di 1.029,86 Kmq

**CYGAM ENERGY ITALIA**

S.p.A. (c.f. n. 07721631005) con sede in Roma, Via Rabirio, 1 (C.a.p. 00196)

**TITOLI IN CUI LA DITTA E' PRESENTE**

PERMESSI DI RICERCA IN TERRAFERMA		
	Numero titoli	Superficie pro-quota (Kmq)
Contitolare	1	70,72
	MONTALBANO	
Total	1	70,72

PERMESSI DI RICERCA NEL SOTTOFONDO MARINO		
	Numero titoli	Superficie pro-quota (Kmq)
Contitolare	1	76,01
	B.R268.RG	
Total	1	76,01

Complessivamente CYGAM ENERGY ITALIA è presente in 2 titoli per una superficie pro-quota totale di 146,73 Kmq

**JOINT-VENTURES**

EDISON E&P	
	CODOGNO
IRMINIO	
	CODOGNO
ITALMIN ENERGIA	
	CORANA NUSCO

**JOINT-VENTURES**

CANOEL ITALIA	
	MONTALBANO
PETROCELTIC ITALIA	
	B.R268.RG

**ELENCO DELLE DITTE - Aggiornamento 31/maggio/2019  
RICERCA E COLTIVAZIONE DI IDROCARBURI**

**EDISON E&P**

S.p.A. (c.f. n. 10245700967) con sede in Milano, Foro Buonaparte, 31 (C.a.p. 20121)

**TITOLI IN CUI LA DITTA E' PRESENTE**

PERMESSI DI RICERCA IN TERRAFERMA		
	Numero titoli	Superficie pro-quota (Kmq)
Rappresentante unico	1	247,72
	CODOGNO	
Contitolare	1	58,87
	VIGEVANO	
Total	2	306,59

PERMESSI DI RICERCA IN SICILIA		
	Numero titoli	Superficie pro-quota (Kmq)
Unico titolare	1	693,25
	CASTRONUOVO	
Contitolare	1	367,40
	PATERNO'	
Total	2	1.060,65

PERMESSI DI RICERCA NEL SOTTOFONDO MARINO		
	Numero titoli	Superficie pro-quota (Kmq)
Contitolare	3	284,51
	G.R 13.AG G.R 14.AG A.R 78.RC	
Total	3	284,51

CONCESSIONI DI COLTIVAZIONE IN TERRAFERMA		
	Numero titoli	Superficie pro-quota (Kmq)
Unico titolare	2	113,76
	SAN MARCO FIUME TENNA	
Rappresentante unico	7	199,16
	MONTE URANO GARAGUSO COLLE DI LAURO TORRENTE MENOCCHIA MONTIGNANO MASSIGNANO MASSERIA MONACO	
Contitolare	14	440,09
	MASSERIA GROTTAVECCHIA TEMPA ROSSA CANDELA MASSERIA ACQUASALSA S. BENEDETTO DEL TRONTO MAFALDA TORRENTE CELONE S. ANDREA MONTEGRANARO LUCERA QUARTO MONTE CASTELLANO CAPPARUCCIA PORTO CIVITANOVA	
Total	23	753,01

CONCESSIONI DI COLTIVAZIONE IN SICILIA		
	Numero titoli	Superficie pro-quota (Kmq)
Unico titolare	1	3,70
	COMISO II	
Contitolare	1	5,56
	S. ANNA	
Total	2	9,26

**JOINT-VENTURES**

BG GAS INTERNATIONAL BV FILIALE ITALIANA	
	VIGEVANO

CANOEL ITALIA	
	LUCERA MASSERIA ACQUASALSA MASSERIA GROTTAVECCHIA S. ANDREA

COMPAGNIA GENERALE IDROCARBURI	
	CODOGNO

ENI	
	A.C 8.ME A.C 13.AS A.C 14.AS A.C 15.AX A.C 16.AG A.C 17.AG A.C 21.AG A.C 36.AG A.R 78.RC B.C 8.LF B.C 9.AS B.C 10.AS B.C 11.AS B.C 12.AS B.C 13.AS B.C 14.AS B.C 20.AS B.C 21.AG C.C 6.EO CANDELA CAPPARUCCIA COLLE DI LAURO G.C 1.AG G.R 13.AG G.R 14.AG MASSERIA MONACO MONTE CASTELLANO MONTE URANO MONTEGRANARO S. BENEDETTO DEL TRONTO TEMPA ROSSA VIGEVANO

ENI MEDITERRANEA IDROCARBURI	
	PATERNO' S. ANNA

GAS PLUS ITALIANA	
	B.C 1.LF B.C 2.LF B.C 7.LF COLLE DI LAURO GARAGUSO LUCERA MAFALDA MASSERIA ACQUASALSA MASSERIA GROTTAVECCHIA MASSIGNANO MONTEGRANARO MONTIGNANO PORTO CIVITANOVA S. BENEDETTO DEL TRONTO

IRMINIO	
	CODOGNO MASSERIA GROTTAVECCHIA S. ANNA

PETROREP ITALIANA	
	S. ANDREA TORRENTE MENOCCHIA

ROCKHOPPER ITALIA	
	TORRENTE CELONE

SOCIETÀ PADANA ENERGIA	
	QUARTO



**ELENCO DELLE DITTE - Aggiornamento 31/maggio/2019  
RICERCA E COLTIVAZIONE DI IDROCARBURI**

CONCESSIONI DI COLTIVAZIONE NEL SOTTOFONDO MARINO		
	Numero titoli	Superficie pro-quota (Kmq)
Rappresentante unico	5	455,41
	C.C 6.EO B.C 1.LF B.C 2.LF B.C 8.LF B.C 7.LF	
Contitolare	17	1.085,25
	B.C 12.AS G.C 1.AG B.C 10.AS B.C 9.AS B.C 11.AS A.C 13.AS B.C 13.AS B.C 14.AS A.C 14.AS A.C 15.AX A.C 16.AG A.C 17.AG B.C 20.AS A.C 21.AG A.C 36.AG A.C 8.ME B.C 21.AG	
Total	22	1.540,66

Complessivamente EDISON E&P è presente in 54 titoli per una superficie pro-quota totale di 3.954,67 Kmq

**ELENCO DELLE DITTE - Aggiornamento 31/maggio/2019  
RICERCA E COLTIVAZIONE DI IDROCARBURI**

**ENI**

S.p.A. (c.f. n. 00484960588) con sede in Roma, Piazzale Enrico Mattei, 1 (C.a.p. 00144) ed uffici in San Donato Milanese (MI), Via Emilia, 1 (C.a.p. 20097)

**TITOLI IN CUI LA DITTA E' PRESENTE**

PERMESSI DI RICERCA IN TERRAFERMA		
	Numero titoli	Superficie pro-quota (Kmq)
Unico titolare	5	991,98
	ABBADIA CERRETO ORTONA SETTECERRI BUCCHIANICO TRIGOLO	
Rappresentante unico	3	384,80
	MUTIGNANO VIGEVANO SERRA S. BERNARDO	
Contitolare	4	114,71
	ALIANO TEANA TEMPA MOLIANO FOSSO VALDIENNA	
<b>Total</b>	<b>12</b>	<b>1.491,49</b>

PERMESSI DI RICERCA NEL SOTTOFONDO MARINO		
	Numero titoli	Superficie pro-quota (Kmq)
Unico titolare	5	1.055,86
	A.R 91.EA A.R 87.AG A.R 93.EA A.R 92.EA A.R 80.AG	
Rappresentante unico	4	588,28
	G.R 13.AG G.R 14.AG A.R 81.FR A.R 78.RC	
<b>Total</b>	<b>9</b>	<b>1.644,14</b>

CONCESSIONI DI COLTIVAZIONE IN TERRAFERMA		
	Numero titoli	Superficie pro-quota (Kmq)
Unico titolare	21	1.598,83
	CAVIAGA MANARA PECORARO MASSERIA VERTICCHIO FIUME TRESTE TORRENTE VULGANO SEDIA D'ORLANDO CALCIANO CIGNONE SERRA PIZZUTA CANONICA CORTEMAGGIORE PESSANO SAN GERVASIO CAPO COLONNE BAGNOLO MELLA MIGLIANICO GAGGIANO DOSSO DEGLI ANGELI VILLAFORTUNA-TRECCATE SORESINA	
Rappresentante unico	8	917,19
	CAPPARUCCIA VAL D'AGRI S. BENEDETTO DEL TRONTO TEMPA ROSSA TERTIVERI MONTE CASTELLANO CANDELA COLLE S. GIOVANNI	
Contitolare	4	59,61
	MONTE URANO MASSERIA MONACO COLLE DI LAURO MONTEGRANARO	
<b>Total</b>	<b>33</b>	<b>2.575,62</b>

**JOINT-VENTURES**

BG GAS INTERNATIONAL BV FILIALE ITALIANA	
	VIGEVANO
<b>EDISON E&amp;P</b>	
	A.C 8.ME A.C 13.AS A.C 14.AS A.C 15.AX A.C 16.AG A.C 17.AG A.C 21.AG A.C 36.AG A.R 78.RC B.C 8.LF B.C 9.AS B.C 10.AS B.C 11.AS B.C 12.AS B.C 13.AS B.C 14.AS B.C 20.AS B.C 21.AG C.C 6.EO CANDELA CAPPARUCCIA COLLE DI LAURO G.C 1.AG G.R 13.AG G.R 14.AG MASSERIA MONACO MONTE CASTELLANO MONTE URANO MONTEGRANARO S. BENEDETTO DEL TRONTO TEMPA ROSSA VIGEVANO

GAS PLUS ITALIANA	
	COLLE DI LAURO COLLE S. GIOVANNI MONTEGRANARO MUTIGNANO S. BENEDETTO DEL TRONTO TERTIVERI

ROCKHOPPER ITALIA	
	A.C 19.PI A.C 35.AG A.R 81.FR SERRA S. BERNARDO

SHELL ITALIA E&P	
	FOSSO VALDIENNA TEMPA MOLIANO VAL D'AGRI

TOTAL E&P ITALIA	
	ALIANO FOSSO VALDIENNA SERRA S. BERNARDO TEANA TEMPA MOLIANO

**ELENCO DELLE DITTE - Aggiornamento 31/maggio/2019  
RICERCA E COLTIVAZIONE DI IDROCARBURI**

CONCESSIONI DI COLTIVAZIONE NEL SOTTOFONDO MARINO		
	Numero titoli	Superficie pro-quota (Kmq)
Unico titolare	40	3.968,16
	A.C 5.AV B.C 15.AV A.C 12.AG D.C 4.AG A.C 11.AG A.C 10.AG A.C 9.AG D.C 2.AG A.C 6.AS A.C 7.AS D.C 1.AG B.C 4.AS B.C 3.AS A.C 3.AS A.C 2.AS A.C 33.AG A.C 1.AG CERVIA MARE B.C 17.TO B.C 5.AS A.C 29.EA A.C 32.AG B.C 18.RI A.C 34.AG B.C 22.AG A.C 30.EA B.C 23.AG A.C 28.EA A.C 27.EA A.C 26.EA F.C 2.AG F.C 1.AG A.C 31.EA A.C 18.AG A.C 25.EA A.C 20.AG PORTO CORSINI MARE A.C 22.EA A.C 23.EA A.C 24.EA	
Rappresentante unico	19	1.843,06
	A.C 8.ME A.C 14.AS B.C 10.AS B.C 11.AS A.C 13.AS B.C 13.AS B.C 14.AS B.C 12.AS B.C 9.AS A.C 15.AX A.C 16.AG A.C 17.AG B.C 20.AS A.C 19.PI A.C 21.AG B.C 21.AG A.C 35.AG G.C 1.AG A.C 36.AG	
Contitolare	2	180,08
	B.C 8.LF C.C 6.EO	
<b>Total</b>	<b>61</b>	<b>5.991,30</b>

Complessivamente ENI è presente in 115 titoli per una superficie pro-quota totale di 11.702,55 Kmq

**ELENCO DELLE DITTE - Aggiornamento 31/maggio/2019  
RICERCA E COLTIVAZIONE DI IDROCARBURI**

**ENI MEDITERRANEA IDROCARBURI**

S.p.A. (c.f. n. 12300000150) con sede legale in Gela (CL), Strada Statale 117 bis - Contrada Ponte Olivo

**TITOLI IN CUI LA DITTA E' PRESENTE**

PERMESSI DI RICERCA IN SICILIA		
	Numero titoli	Superficie pro-quota (Kmq)
Unico titolare	2	1.496,43
	PASSO DI PIAZZA FRIDDANI	
Rappresentante unico	1	367,40
	PATERNO'	
Total	3	1.863,83

CONCESSIONI DI COLTIVAZIONE IN SICILIA		
	Numero titoli	Superficie pro-quota (Kmq)
Unico titolare	11	531,16
	RAGUSA BRONTE - S.NICOLA FIUMETTO GAGLIANO GELA LIPPONE - MAZARA DEL VALLO ROCCA CAVALLO NOTO CASE SCHILLACI SAMPERI GIAURONE	
Rappresentante unico	1	10,00
	S. ANNA	
Total	12	541,16

CONCESSIONI DI COLTIVAZIONE NEL SOTTOFONDO MARINO		
	Numero titoli	Superficie pro-quota (Kmq)
Unico titolare	2	474,71
	C.C 1.AG C.C 3.AG	
Total	2	474,71

Complessivamente ENI MEDITERRANEA IDROCARBURI è presente in 17 titoli per una superficie pro-quota totale di 2.879,7 Kmq

**JOINT-VENTURES**

EDISON E&P	
	PATERNO' S. ANNA
IRMINIO	
	S. ANNA

**ELENCO DELLE DITTE - Aggiornamento 31/maggio/2019  
RICERCA E COLTIVAZIONE DI IDROCARBURI**

**GAS PLUS ITALIANA**

S.r.l. (c.f. n. 04086420967) con sede in Milano, Via Enrico Forlanini, 17 (C.a.p. 20134) ed uffici in Forno di Tarò (PR), Via Nazionale, 2 (C.a.p. 43045)

**TITOLI IN CUI LA DITTA E' PRESENTE**

PERMESSI DI RICERCA IN TERRAFERMA		
	Numero titoli	Superficie pro-quota (Kmq)
Contitolare	1	38,10
	MUTIGNANO	
Total	1	38,10

CONCESSIONI DI COLTIVAZIONE IN TERRAFERMA		
	Numero titoli	Superficie pro-quota (Kmq)

Unico titolare	17	1.162,49
	PIGAZZANO CASA BALLEANI NOVA SIRI SCALO FILETTO MONTE MORRONE MELANICO ORSINO SETTEFINESTRE S. MARIA NUOVA IL SALICE POLICORO CASA MAGGI CASTEGGIO PONTETIDONE RECOVATO RECOLETA MACERATA	

Rappresentante unico	8	317,63
----------------------	---	--------

	FORNOVO DI TARO PORTO CIVITANOVA MASSERIA ACQUASALSA MAFALDA MONTEARDONE LUCERA MONTEGRANARO S. MAURO	
--	--	--

Contitolare	11	386,26
-------------	----	--------

	TORRENTE CIGNO GARAGUSO COLLE DI LAURO TERTIVERI S. BENEDETTO DEL TRONTO MASSERIA GROTTAVECCHIA MASSERIA PETRILLI MONTE VERDESE MASSIGNANO COLLE S. GIOVANNI MONTIGNANO	
--	---	--

Total	36	1.866,39
-------	----	----------

**CONCESSIONI DI COLTIVAZIONE NEL SOTTOFONDO MARINO**

	Numero titoli	Superficie pro-quota (Kmq)
Contitolare	3	9,13
	B.C 1.LF B.C 7.LF B.C 2.LF	
Total	3	9,13

Complessivamente GAS PLUS ITALIANA è presente in 40 titoli per una superficie pro-quota totale di 1.913,61 Kmq

**GEOGAS**

S.r.l. (c.f. n. 00181440348) con sede in Parma, Viale Mentana, 41 (C.a.p. 43121)

**TITOLI IN CUI LA DITTA E' PRESENTE**

PERMESSI DI RICERCA IN TERRAFERMA		
	Numero titoli	Superficie pro-quota (Kmq)
Contitolare	1	11,95
	JOLANDA DI SAVOIA	
Total	1	11,95

Complessivamente GEOGAS è presente in 1 titolo per una superficie pro-quota totale di 11,95 Kmq

**JOINT-VENTURES**

CANOEL ITALIA	
	LUCERA MASSERIA ACQUASALSA MASSERIA GROTTAVECCHIA MASSERIA PETRILLI S. MAURO TORRENTE CIGNO

EDISON E&P	
	B.C 1.LF B.C 2.LF B.C 7.LF COLLE DI LAURO GARAGUSO LUCERA MAFALDA MASSERIA ACQUASALSA MASSERIA GROTTAVECCHIA MASSIGNANO MONTEGRANARO MONTIGNANO PORTO CIVITANOVA S. BENEDETTO DEL TRONTO

ENI	
	COLLE DI LAURO COLLE S. GIOVANNI MONTEGRANARO MUTIGNANO S. BENEDETTO DEL TRONTO TERTIVERI

IRMINIO	
	FORNOVO DI TARO MASSERIA GROTTAVECCHIA MONTEARDONE

PETROREP ITALIANA	
	FORNOVO DI TARO MONTE VERDESE MONTEARDONE S. MAURO

ROCKHOPPER ITALIA	
	MONTE VERDESE

**JOINT-VENTURES**

ALEANNA ITALIA	
	JOLANDA DI SAVOIA

**ELENCO DELLE DITTE - Aggiornamento 31/maggio/2019  
RICERCA E COLTIVAZIONE DI IDROCARBURI**

**GLOBAL MED**

LLC (c.f. n. ), con sede legale in Colorado (USA) 6901 South Pierce Street, Suite 390, Littleton, domiciliata in Italia presso lo Studio Legale Turco, Viale Giocchino Rossini 9, Roma (C.a.p. 00198)

**TITOLI IN CUI LA DITTA E' PRESENTE**

PERMESSI DI RICERCA NEL SOTTOFONDO MARINO		
	Numero titoli	Superficie pro-quota (Kmq)
Unico titolare	5	3.720,20
	F.R 45.GM F.R 44.GM F.R 43.GM F.R 42.GM F.R 41.GM	
Total	5	3.720,20

Compressivamente GLOBAL MED è presente in 5 titoli per una superficie pro-quota totale di 3.720,2 Kmq

**INTERGIE**

S.r.l. (c.f. n. 08708351005), con sede in Roma, Viale Trastevere, 249 (C.a.p. 00153)

**TITOLI IN CUI LA DITTA E' PRESENTE**

PERMESSI DI RICERCA IN TERRAFERMA		
	Numero titoli	Superficie pro-quota (Kmq)
Contitolare	1	3,57
	MONTE PALLANO	
Total	1	3,57

Compressivamente INTERGIE è presente in 1 titolo per una superficie pro-quota totale di 3,57 Kmq

**IRMINIO**

S.r.l. (c.f. n. 03922140821), con sede in Palermo (PA), Via Principe di Villafranca, 50 (C.a.p. 90139)

**TITOLI IN CUI LA DITTA E' PRESENTE**

PERMESSI DI RICERCA IN TERRAFERMA		
	Numero titoli	Superficie pro-quota (Kmq)
Unico titolare	1	745,60
	SANTA CROCE	
Contitolare	1	112,60
	CODOGNO	
Total	2	858,20

PERMESSI DI RICERCA IN SICILIA		
	Numero titoli	Superficie pro-quota (Kmq)
Unico titolare	1	96,00
	SCICLI	
Total	1	96,00

CONCESSIONI DI COLTIVAZIONE IN TERRAFERMA		
	Numero titoli	Superficie pro-quota (Kmq)
Contitolare	4	38,15
	FORNOVO DI TARO MONTEARDONE SAN BASILE MASSERIA GROTTAVECCHIA	
Total	4	38,15

CONCESSIONI DI COLTIVAZIONE IN SICILIA		
	Numero titoli	Superficie pro-quota (Kmq)
Unico titolare	1	39,76
	IRMINIO	
Contitolare	1	6,67
	S. ANNA	
Total	2	46,43

Compressivamente IRMINIO è presente in 9 titoli per una superficie pro-quota totale di 1.038,77 Kmq

**ITALMIN ENERGIA**

S.r.l. (c.f. n. 11932571000), con sede legale in Roma, Viale Trastevere, 249 (C.a.p. 00153)

**TITOLI IN CUI LA DITTA E' PRESENTE**

PERMESSI DI RICERCA IN TERRAFERMA		
	Numero titoli	Superficie pro-quota (Kmq)
Contitolare	3	315,64
	NUSCO CORANA FIUME ARRONE	
Total	3	315,64

Compressivamente ITALMIN ENERGIA è presente in 3 titoli per una superficie pro-quota totale di 315,64 Kmq

**JOINT-VENTURES**

CMI ENERGIA	
	MONTE PALLANO

**JOINT-VENTURES**

CANOEL ITALIA	
	MASSERIA GROTTAVECCHIA

COMPAGNIA GENERALE IDROCARBURI	
	CODOGNO

EDISON E&P	
	CODOGNO MASSERIA GROTTAVECCHIA S. ANNA

ENI MEDITERRANEA IDROCARBURI	
	S. ANNA

GAS PLUS ITALIANA	
	FORNOVO DI TARO MASSERIA GROTTAVECCHIA MONTEARDONE

PETROREP ITALIANA	
	FORNOVO DI TARO MONTEARDONE

ROCKHOPPER ITALIA	
	SAN BASILE

**JOINT-VENTURES**

ASCENT RESOURCES ITALIA	
	FIUME ARRONE

COMPAGNIA GENERALE IDROCARBURI	
	CORANA NUSCO

**ELENCO DELLE DITTE - Aggiornamento 31/maggio/2019  
RICERCA E COLTIVAZIONE DI IDROCARBURI**

**LAZZI GAS**

S.r.l. (c.f. n. 00439240482) con sede in Firenze, Via Mercadante, 2/b (C.a.p. 50144)

**TITOLI IN CUI LA DITTA E' PRESENTE**

CONCESSIONI DI COLTIVAZIONE IN TERRAFERMA		
	Numero titoli	Superficie pro-quota (Kmq)
Unico titolare	5	40,44
	BOMBIANA MOLINAZZO GAGGIOLA CA' BELLAVISTA SALGASTRI	
Total	5	40,44

Complessivamente LAZZI GAS è presente in 5 titoli per una superficie pro-quota totale di 40,44 Kmq

**LUMAX OIL**

S.p.A. (c.f. n. 00141800607) con sede in Ripi (FR), Via Varroccia, 43 (C.a.p. 03027)

**TITOLI IN CUI LA DITTA E' PRESENTE**

PERMESSI DI RICERCA IN TERRAFERMA		
	Numero titoli	Superficie pro-quota (Kmq)
Unico titolare	3	2.724,58
	SORA LAGO DEL SALTO FIUME ANIENE	
Total	3	2.724,58

Complessivamente LUMAX OIL è presente in 3 titoli per una superficie pro-quota totale di 2.724,58 Kmq

**MAC OIL**

S.p.A. (c.f. n. 09409401008), con sede legale in Roma, via Lucullo, 11 (C.a.p. 00187)

**TITOLI IN CUI LA DITTA E' PRESENTE**

PERMESSI DI RICERCA IN TERRAFERMA		
	Numero titoli	Superficie pro-quota (Kmq)
Unico titolare	2	386,10
	MELZO MONTOTTONE	
Total	2	386,10

Complessivamente MAC OIL è presente in 2 titoli per una superficie pro-quota totale di 386,1 Kmq

**METANO PUGLIA**

di Mauro Cardinali, (c.f. CRDMRA33S01D542S) con sede in Fermo (AP), Piazza Dante, 11 (C.a.p. 63023)

**TITOLI IN CUI LA DITTA E' PRESENTE**

CONCESSIONI DI COLTIVAZIONE IN TERRAFERMA		
	Numero titoli	Superficie pro-quota (Kmq)
Unico titolare	1	37,49
	VALLE DEL ROVELLO	
Total	1	37,49

Complessivamente METANO PUGLIA è presente in 1 titolo per una superficie pro-quota totale di 37,49 Kmq

**MITSUI E&P ITALIA B**

S.r.l. (c.f. n. 11835991008) con sede in Milano, Piazza del Liberty, 2 (C.a.p. 20121)

**TITOLI IN CUI LA DITTA E' PRESENTE**

CONCESSIONI DI COLTIVAZIONE IN TERRAFERMA		
	Numero titoli	Superficie pro-quota (Kmq)
Contitolare	1	72,65
	GORGOGNONE	
Total	1	72,65

Complessivamente MITSUI E&P ITALIA B è presente in 1 titolo per una superficie pro-quota totale di 72,65 Kmq

**JOINT-VENTURES**

SHELL ITALIA E&P	
	GORGOGNONE
TOTAL E&P ITALIA	
	GORGOGNONE

**ELENCO DELLE DITTE - Aggiornamento 31/maggio/2019  
RICERCA E COLTIVAZIONE DI IDROCARBURI**

**NORTHERN PETROLEUM (UK) LTD**

Ltd. (c.f. n. 97203520586) con sede secondaria in Roma, Viale Trastevere, 249 (C.a.p. 00153)

**TITOLI IN CUI LA DITTA E' PRESENTE**

PERMESSI DI RICERCA IN TERRAFERMA		
	Numero titoli	Superficie pro-quota (Kmq)
Contitolare	1	92,43
	CASCINA ALBERTO	
Total	1	92,43

PERMESSI DI RICERCA NEL SOTTOFONDO MARINO		
	Numero titoli	Superficie pro-quota (Kmq)
Unico titolare	4	2.191,32
	C.R149.NP F.R 40.NP F.R 39.NP C.R146.NP	
Total	4	2.191,32

Complessivamente NORTHERN PETROLEUM (UK) LTD è presente in 5 titoli per una superficie pro-quota totale di 2.283,75 Kmq

**JOINT-VENTURES**

SHELL ITALIA E&P	
	CASCINA ALBERTO

**NORTHSUN ITALIA**

S.p.A. (c.f. n. 05296511008) con sede legale ed amministrativa in Roma, Via Ludovisi, 16 (C.a.p. 00187)

**TITOLI IN CUI LA DITTA E' PRESENTE**

CONCESSIONI DI COLTIVAZIONE IN TERRAFERMA		
	Numero titoli	Superficie pro-quota (Kmq)
Unico titolare	2	26,88
	S. ALBERTO SILLARO	
Rappresentante unico	1	34,73
	CASCINA CASTELLO	
Total	3	61,61

Complessivamente NORTHSUN ITALIA è presente in 3 titoli per una superficie pro-quota totale di 61,61 Kmq

**JOINT-VENTURES**

PETROREP ITALIANA	
	CASCINA CASTELLO

**PANTHER EUREKA**

S.r.l. (c.f. n. 05290230829) con sede in Ragusa, via Grazia Deledda n. 50 (C.a.p. 97100)

**TITOLI IN CUI LA DITTA E' PRESENTE**

PERMESSI DI RICERCA IN SICILIA		
	Numero titoli	Superficie pro-quota (Kmq)
Unico titolare	1	741,20
	FIUME TELLARO	
Total	1	741,20

Complessivamente PANTHER EUREKA è presente in 1 titolo per una superficie pro-quota totale di 741,2 Kmq

**PENGAS ITALIANA**

S.r.l. (c.f. n. 05489970961) con sede in Milano, Via Vincenzo Bellini 15 (C.a.p. 20122)

**TITOLI IN CUI LA DITTA E' PRESENTE**

PERMESSI DI RICERCA IN TERRAFERMA		
	Numero titoli	Superficie pro-quota (Kmq)
Unico titolare	1	539,40
	CALCIO	
Total	1	539,40
CONCESSIONI DI COLTIVAZIONE IN TERRAFERMA		
	Numero titoli	Superficie pro-quota (Kmq)
Unico titolare	1	41,61
	MASSERIA VIORANO	
Total	1	41,61

Complessivamente PENGAS ITALIANA è presente in 2 titoli per una superficie pro-quota totale di 581,01 Kmq



**ELENCO DELLE DITTE - Aggiornamento 31/maggio/2019  
RICERCA E COLTIVAZIONE DI IDROCARBURI**

**PENTEX ITALIA**

Ltd. (c.f. n. 97063580589) con sede in Gainsborough (Gran Bretagna) Corringham Industrial Estate Lincs DN 21 1 QB e sede secondaria in Ripi (FR), Via Varroccia, 43 (C.a.p. 03027)

**TITOLI IN CUI LA DITTA E' PRESENTE**

CONCESSIONI DI COLTIVAZIONE IN TERRAFERMA		
	Numero titoli	Superficie pro-quota (Kmq)
Unico titolare	1	41,14
	STRANGOLAGALLI	
Total	1	41,14

Compressivamente PENTEX ITALIA è presente in 1 titolo per una superficie pro-quota totale di 41,14 Kmq

**PETROCELTIC ITALIA**

S.r.l. (c.f. n.08662141004) con sede in Roma, Via Paola, 24 (C.a.p. 00186)

**TITOLI IN CUI LA DITTA E' PRESENTE**

PERMESSI DI RICERCA NEL SOTTOFONDO MARINO		
	Numero titoli	Superficie pro-quota (Kmq)
Unico titolare	3	945,60
	B.R272.EL B.R271.EL B.R270.EL	
Rappresentante unico	1	50,67
	B.R268.RG	
Total	4	996,27

Compressivamente PETROCELTIC ITALIA è presente in 4 titoli per una superficie pro-quota totale di 996,27 Kmq

**PETROREP ITALIANA**

S.p.A. (c.f. n. 00430680108) con sede in Genova, Viale Sauli, 4/8b (C.a.p. 16121) ed uffici in Milano, Via Giacomo Leopardi, 26 (C.a.p. 20123)

**TITOLI IN CUI LA DITTA E' PRESENTE**

PERMESSI DI RICERCA IN TERRAFERMA		
	Numero titoli	Superficie pro-quota (Kmq)
Contitolare	2	92,65
	CADELBOSCO DI SOPRA LA PROSPERA	
Total	2	92,65
CONCESSIONI DI COLTIVAZIONE IN TERRAFERMA		
	Numero titoli	Superficie pro-quota (Kmq)
Contitolare	7	35,71
	CASCINA CASTELLO FORNOVO DI TARO MONTEARDONE MONTE VERDESE S. ANDREA S. MAURO TORRENTE MENOCCHIA	
Total	7	35,71

Compressivamente PETROREP ITALIANA è presente in 9 titoli per una superficie pro-quota totale di 128,36 Kmq

**JOINT-VENTURES**

CYGAM ENERGY ITALIA	
	B.R268.RG

**JOINT-VENTURES**

ALEANNA RESOURCES	
	LA PROSPERA
CANOEL ITALIA	
	S. ANDREA S. MAURO
EDISON E&P	
	S. ANDREA TORRENTE MENOCCHIA
GAS PLUS ITALIANA	
	FORNOVO DI TARO MONTE VERDESE MONTEARDONE S. MAURO
IRMINIO	
	FORNOVO DI TARO MONTEARDONE
NORTHSUN ITALIA	
	CASCINA CASTELLO
PO VALLEY OPERATIONS PTY	
	CADELBOSCO DI SOPRA
ROCKHOPPER ITALIA	
	MONTE VERDESE

**ELENCO DELLE DITTE - Aggiornamento 31/maggio/2019  
RICERCA E COLTIVAZIONE DI IDROCARBURI**

**PO VALLEY OPERATIONS PTY**

Ltd. (c.f. n. 05584311004) con sede legale in Roma, Via Ludovisi, 16 (C.a.p. 00187)

**TITOLI IN CUI LA DITTA E' PRESENTE**

PERMESSI DI RICERCA IN TERRAFERMA		
	Numero titoli	Superficie pro-quota (Kmq)
Unico titolare	3	651,29
	TORRE DEL MORO GRATTASASSO PODERE GALLINA	
Rappresentante unico	1	435,88
	CADELBOSCO DI SOPRA	
Total	4	1.087,17

PERMESSI DI RICERCA NEL SOTTOFONDO MARINO		
	Numero titoli	Superficie pro-quota (Kmq)
Unico titolare	1	526,00
	A.R. 94.PY	
Total	1	526,00

Completivamente PO VALLEY OPERATIONS PTY è presente in 5 titoli per una superficie pro-quota totale di 1.613,17 Kmq

**JOINT-VENTURES**

PETROREP ITALIANA	
	CADELBOSCO DI SOPRA

**ROCKHOPPER CIVITA**

Ltd. (c.f. n. 93040860434) con sede legale in Londra, Southampton Buildings WC2 1AP, e sede secondaria in Roma, via Abruzzi, 3 C.a.p. 00187)

**TITOLI IN CUI LA DITTA E' PRESENTE**

PERMESSI DI RICERCA IN TERRAFERMA		
	Numero titoli	Superficie pro-quota (Kmq)
Unico titolare	1	276,57
	CIVITA	
Total	1	276,57

CONCESSIONI DI COLTIVAZIONE IN TERRAFERMA		
	Numero titoli	Superficie pro-quota (Kmq)
Unico titolare	1	7,32
	AGLAVIZZA	
Total	1	7,32

Completivamente ROCKHOPPER CIVITA è presente in 2 titoli per una superficie pro-quota totale di 283,89 Kmq

**ROCKHOPPER ITALIA**

S.p.A. (c.f. n. 08344911006), con sede in Roma, Via Cornelia, 498 (C.a.p. 00166)

**TITOLI IN CUI LA DITTA E' PRESENTE**

PERMESSI DI RICERCA IN TERRAFERMA		
	Numero titoli	Superficie pro-quota (Kmq)
Contitolare	1	61,47
	SERRA S. BERNARDO	
Total	1	61,47

PERMESSI DI RICERCA NEL SOTTOFONDO MARINO		
	Numero titoli	Superficie pro-quota (Kmq)
Contitolare	1	15,26
	A.R. 81.FR	
Total	1	15,26

CONCESSIONI DI COLTIVAZIONE IN TERRAFERMA		
	Numero titoli	Superficie pro-quota (Kmq)
Unico titolare	1	70,79
	SCANZANO	
Rappresentante unico	3	158,84
	MONTE VERDESE TORRENTE CELONE SAN BASILE	
Total	4	229,63

CONCESSIONI DI COLTIVAZIONE NEL SOTTOFONDO MARINO		
	Numero titoli	Superficie pro-quota (Kmq)
Contitolare	2	48,23
	A.C. 35.AG A.C. 19.PI	
Total	2	48,23

Completivamente ROCKHOPPER ITALIA è presente in 8 titoli per una superficie pro-quota totale di 354,6 Kmq

**JOINT-VENTURES**

EDISON E&P	
	TORRENTE CELONE

ENI	
	A.C. 19.PI A.C. 35.AG A.R. 81.FR SERRA S. BERNARDO

GAS PLUS ITALIANA	
	MONTE VERDESE

IRMINIO	
	SAN BASILE

PETROREP ITALIANA	
	MONTE VERDESE

TOTAL E&P ITALIA	
	SERRA S. BERNARDO

**ELENCO DELLE DITTE - Aggiornamento 31/maggio/2019  
RICERCA E COLTIVAZIONE DI IDROCARBURI**

**SHELL ITALIA E&P**

S.p.A. (c.f. n. 05160421003) con sede in Roma, Piazza Indipendenza, 11b (C.a.p. 00185)

**TITOLI IN CUI LA DITTA E' PRESENTE**

PERMESSI DI RICERCA IN TERRAFERMA		
	Numero titoli	Superficie pro-quota (Kmq)
Rappresentante unico	1	369,71
	CASCINA ALBERTO	
Contitolare	2	8,51
	TEMPA MOLIANO FOSSO VALDIENNA	
Total	3	378,22
CONCESSIONI DI COLTIVAZIONE IN TERRAFERMA		
	Numero titoli	Superficie pro-quota (Kmq)
Contitolare	2	330,11
	VAL D'AGRI GORGOGNONE	
Total	2	330,11

Completivamente SHELL ITALIA E&P è presente in 5 titoli per una superficie pro-quota totale di 708,33 Kmq

**JOINT-VENTURES**

ENI	
	FOSSO VALDIENNA TEMPA MOLIANO VAL D'AGRI
MITSUI E&P ITALIA B	
	GORGOGNONE
NORTHERN PETROLEUM (UK) LTD	
	CASCINA ALBERTO
TOTAL E&P ITALIA	
	FOSSO VALDIENNA GORGOGNONE TEMPA MOLIANO

**SIM**

S.r.l. (c.f. n. 00171870462) con sede in Viareggio (Lucca), località Massarosa (LU), Via Montramito (C.a.p. 55054)

**TITOLI IN CUI LA DITTA E' PRESENTE**

CONCESSIONI DI COLTIVAZIONE IN TERRAFERMA		
	Numero titoli	Superficie pro-quota (Kmq)
Unico titolare	2	313,14
	PIETRAMALA TOMBOLO	
Total	2	313,14

Completivamente SIM è presente in 2 titoli per una superficie pro-quota totale di 313,14 Kmq

**SOCIETÀ IDROELETTRICA ALTO MODENESE - S.I.A.M.**

S.r.l. (c.f. n. 00266280361) con sede in Lama Mocogno (MO), località Barigazzo, Via Nazionale, 65 (C.a.p. 41023)

**TITOLI IN CUI LA DITTA E' PRESENTE**

CONCESSIONI DI COLTIVAZIONE IN TERRAFERMA		
	Numero titoli	Superficie pro-quota (Kmq)
Unico titolare	3	39,41
	MONTE CANTIERE VETTA BARIGAZZO	
Total	3	39,41

Completivamente SOCIETÀ IDROELETTRICA ALTO MODENESE - S.I.A.M. è presente in 3 titoli per una superficie pro-quota totale di 39,41 Kmq

**SOCIETÀ PADANA ENERGIA**

S.p.A. (c.f. n. 02342760390) con sede legale in Milano, Viale Enrico Forlanini, 17 (C.a.p. 20134)

**TITOLI IN CUI LA DITTA E' PRESENTE**

CONCESSIONI DI COLTIVAZIONE IN TERRAFERMA		
	Numero titoli	Superficie pro-quota (Kmq)
Unico titolare	11	870,21
	MEZZOCOLLE SANTERNO SAN POTITO RAVENNA TERRA PORTO CORSINI TERRA MIRANDOLA SPILAMBERTO SETTALA OVANENGO VESCOVATO POMPOSA	
Rappresentante unico	1	38,95
	QUARTO	
Total	12	909,16

Completivamente SOCIETÀ PADANA ENERGIA è presente in 12 titoli per una superficie pro-quota totale di 909,16 Kmq

**JOINT-VENTURES**

EDISON E&P	
	QUARTO

**ELENCO DELLE DITTE - Aggiornamento 31/maggio/2019  
RICERCA E COLTIVAZIONE DI IDROCARBURI**

**SOCOPLUS**

S.r.l. (c.f. n. 02242850341) con sede legale ed uffici in Fidenza (PR), Via Emilia, 12 (C.a.p. 43036)

**TITOLI IN CUI LA DITTA E' PRESENTE**

CONCESSIONI DI COLTIVAZIONE IN TERRAFERMA		
	Numero titoli	Superficie pro-quota (Kmq)
Unico titolare	1	1,15
	POGGIO CASTIONE	
Total	1	1,15

Compressivamente SOCOPLUS è presente in 1 titolo per una superficie pro-quota totale di 1,15 Kmq

**TERME DI SALSOMAGGIORE E DI TABIANO**

S.p.A. (c.f. n. 00153990346) con sede in Salsomaggiore Terme (PR), Via Roma, 9 (C.a.p. 43039)

**TITOLI IN CUI LA DITTA E' PRESENTE**

CONCESSIONI DI COLTIVAZIONE IN TERRAFERMA		
	Numero titoli	Superficie pro-quota (Kmq)
Unico titolare	2	13,91
	SALSOMAGGIORE I SALSOMAGGIORE II	
Total	2	13,91

Compressivamente TERME DI SALSOMAGGIORE E DI TABIANO è presente in 2 titoli per una superficie pro-quota totale di 13,91 Kmq

**TOTAL E&P ITALIA**

S.p.A. (c.f. n. 10569621005), con sede in Roma, Via Cornelia, 498 (C.a.p. 00166)

**TITOLI IN CUI LA DITTA E' PRESENTE**

PERMESSI DI RICERCA IN TERRAFERMA		
	Numero titoli	Superficie pro-quota (Kmq)
Rappresentante unico	4	353,86
	ALIANO TEANA TEMPA MOLIANO FOSSO VALDIENNA	
Contitolare	1	36,98
	SERRA S. BERNARDO	
Total	5	390,84
CONCESSIONI DI COLTIVAZIONE IN TERRAFERMA		
	Numero titoli	Superficie pro-quota (Kmq)
Rappresentante unico	1	145,29
	GORGOGNONE	
Total	1	145,29

Compressivamente TOTAL E&P ITALIA è presente in 6 titoli per una superficie pro-quota totale di 536,14 Kmq

**JOINT-VENTURES**

ENI	ALIANO FOSSO VALDIENNA SERRA S. BERNARDO TEANA TEMPA MOLIANO
MITSUI E&P ITALIA B	GORGOGNONE
ROCKHOPPER ITALIA	SERRA S. BERNARDO
SHELL ITALIA E&P	FOSSO VALDIENNA GORGOGNONE TEMPA MOLIANO

**ELENCO DELLE DITTE - Aggiornamento 31/maggio/2019  
STOCCAGGIO DEL GAS NATURALE**

**BLUGAS INFRASTRUTTURE**

S.r.l.

**TITOLI IN CUI LA DITTA E' PRESENTE**

CONCESSIONI DI STOCCAGGIO IN TERRAFERMA		
	Numero titoli	Superficie pro-quota (Kmq)
Contitolare	1	5,18
	SAN POTITO E COTIGNOLA STOCCAGGIO	
Total	1	5,18

Compressivamente BLUGAS INFRASTRUTTURE è presente in 1 titolo per una superficie pro-quota totale di 5,18 Kmq

**JOINT-VENTURES**

EDISON STOCCAGGIO	
	SAN POTITO E COTIGNOLA STOCCAGGIO

**EDISON STOCCAGGIO**

S.p.A. (c.f. n. 04501620969) con sede in Milano, Foro Buonaparte, 31 (C.a.p. 20121)

**TITOLI IN CUI LA DITTA E' PRESENTE**

CONCESSIONI DI STOCCAGGIO IN TERRAFERMA		
	Numero titoli	Superficie pro-quota (Kmq)
Unico titolare	2	119,33
	COLLALTO STOCCAGGIO CELLINO STOCCAGGIO	
Rappresentante unico	1	46,58
	SAN POTITO E COTIGNOLA STOCCAGGIO	
Total	3	165,91

Compressivamente EDISON STOCCAGGIO è presente in 3 titoli per una superficie pro-quota totale di 165,91 Kmq

**JOINT-VENTURES**

BLUGAS INFRASTRUTTURE	
	SAN POTITO E COTIGNOLA STOCCAGGIO

**GEOGASTOCK**

S.p.A. (c.f. n. 02437370345) con sede in Paderno Franciacorta (BS), Via Donatori di Sangue 6/d (C.a.p. 25050)

**TITOLI IN CUI LA DITTA E' PRESENTE**

CONCESSIONI DI STOCCAGGIO IN TERRAFERMA		
	Numero titoli	Superficie pro-quota (Kmq)
Unico titolare	1	48,16
	CUGNO LE MACINE STOCCAGGIO	
Total	1	48,16

Compressivamente GEOGASTOCK è presente in 1 titolo per una superficie pro-quota totale di 48,16 Kmq

**ITAL GAS STORAGE**

S.r.l. (c.f. n. 08751271001), con sede legale in Milano, Via Meravigli 3 (C.a.p. 20123)

**TITOLI IN CUI LA DITTA E' PRESENTE**

CONCESSIONI DI STOCCAGGIO IN TERRAFERMA		
	Numero titoli	Superficie pro-quota (Kmq)
Unico titolare	1	24,23
	CORNEGLIANO STOCCAGGIO	
Total	1	24,23

Compressivamente ITAL GAS STORAGE è presente in 1 titolo per una superficie pro-quota totale di 24,23 Kmq

**STOCCAGGI GAS ITALIA (STOGIT)**

S.p.A. (c.f. n. 13271380159) con sede legale - Piazza Santa Barbara, 7 - 20097 San Donato Milanese (MI)

**TITOLI IN CUI LA DITTA E' PRESENTE**

CONCESSIONI DI STOCCAGGIO IN TERRAFERMA		
	Numero titoli	Superficie pro-quota (Kmq)
Unico titolare	10	689,86
	BORDOLANO STOCCAGGIO ALFONSINE STOCCAGGIO SABBIONCELLO STOCCAGGIO SERGNANO STOCCAGGIO MINERBIO STOCCAGGIO BRUGHERIO STOCCAGGIO RIPALTA STOCCAGGIO CORTEMAGGIORE STOCCAGGIO SETTALA STOCCAGGIO FIUME TRESTE STOCCAGGIO	
Total	10	689,86

Compressivamente STOCCAGGI GAS ITALIA (STOGIT) è presente in 10 titoli per una superficie pro-quota totale di 689,86 Kmq

**ELENCO DELLE DITTE - Aggiornamento 31/maggio/2019  
RICERCA E COLTIVAZIONE DI RISORSE GEOTERMICHE**

**AIM SERVIZI A RETE**

S.r.l. (c.f. n. 03196810240), con sede in Vicenza, Contrà Pedemuro San Biagio, 72

**TITOLI IN CUI LA DITTA E' PRESENTE**

CONCESSIONI DI COLTIVAZIONE DI RISORSE GEOTERMICHE IN TERRAFERMA		
	Numero titoli	Superficie pro-quota (Kmq)
Unico titolare	1	2,52
	VICENZA	
Total	1	2,52

Compressivamente AIM SERVIZI A RETE è presente in 1 titolo per una superficie pro-quota totale di 2,52 Kmq

**COGEME**

S.p.A. (c.f. n. 00298360173) con sede in Rovato (BS), Via XXV Aprile 18 (C.a.p. 25038)

**TITOLI IN CUI LA DITTA E' PRESENTE**

PERMESSI DI RICERCA DI RISORSE GEOTERMICHE IN TERRAFERMA		
	Numero titoli	Superficie pro-quota (Kmq)
Unico titolare	2	92,95
	TOBIA FRANCIACORTA	
Total	2	92,95

Compressivamente COGEME è presente in 2 titoli per una superficie pro-quota totale di 92,95 Kmq

**DER**

S.r.l.

**TITOLI IN CUI LA DITTA E' PRESENTE**

PERMESSI DI RICERCA DI RISORSE GEOTERMICHE IN TERRAFERMA		
	Numero titoli	Superficie pro-quota (Kmq)
Unico titolare	1	45,00
	ROMA OVEST	
Total	1	45,00

Compressivamente DER è presente in 1 titolo per una superficie pro-quota totale di 45, Kmq

**ENEL GREEN POWER**

S.p.A. (c.f. n. 10236451000) con sede legale in Pisa, Via Andrea Pisano, 120 (C.a.p. 56122)

**TITOLI IN CUI LA DITTA E' PRESENTE**

PERMESSI DI RICERCA DI RISORSE GEOTERMICHE IN TERRAFERMA		
	Numero titoli	Superficie pro-quota (Kmq)
Unico titolare	4	935,24
	MONTEGEMOLI MONTEBAMBOLI MURCI BOCCHEGGIANO	
Total	4	935,24

CONCESSIONI DI COLTIVAZIONE DI RISORSE GEOTERMICHE IN TERRAFERMA		
	Numero titoli	Superficie pro-quota (Kmq)
Unico titolare	8	492,95
	CHIUSDINO TRAVALE LUSTIGNANO LARDERELLO CANNETO RIO SECCO PIANCASTAGNAIO BAGNORE	
Total	8	492,95

Compressivamente ENEL GREEN POWER è presente in 12 titoli per una superficie pro-quota totale di 1.428,19 Kmq

**ELENCO DELLE DITTE - Aggiornamento 31/maggio/2019  
RICERCA E COLTIVAZIONE DI RISORSE GEOTERMICHE**

**ENI - Attività geotermiche**

S.p.A. (c.f. n. 00484960588) con sede in Roma, Piazzale Enrico Mattei, 1 (C.a.p. 00144) ed uffici in San Donato Milanese (MI), Via Emilia, 1 (C.a.p. 20097)

**TITOLI IN CUI LA DITTA E' PRESENTE**

CONCESSIONI DI COLTIVAZIONE DI RISORSE GEOTERMICHE IN TERRAFERMA		
	Numero titoli	Superficie pro-quota (Kmq)
Rappresentante unico	1	15,86
	FERRARA	
Total	1	15,86

Compressivamente ENI - Attività geotermiche è presente in 1 titolo per una superficie pro-quota totale di 15,86 Kmq

**JOINT-VENTURES**

ERGA	FERRARA
------	---------

**ERGA**

S.p.A. (c.f. n. 01494190505) con sede legale in Pisa, Via Andrea Pisano, 120 (C.a.p. 56122) e sede amministrativa in Firenze, Via Pier Capponi, 61 (C.a.p. 50132)

**TITOLI IN CUI LA DITTA E' PRESENTE**

CONCESSIONI DI COLTIVAZIONE DI RISORSE GEOTERMICHE IN TERRAFERMA		
	Numero titoli	Superficie pro-quota (Kmq)
Unico titolare	1	111,15
	VALENTANO	
Contitolare	1	15,86
	FERRARA	
Total	2	127,01

Compressivamente ERGA è presente in 2 titoli per una superficie pro-quota totale di 127,01 Kmq

**JOINT-VENTURES**

ENI - Attività geotermiche	FERRARA
----------------------------	---------

**FUTURO ENERGIA**

S.r.l. (c.f. n. 02723340218) con sede in Bolzano, Via Alto Adige 40/VII (C.a.p. 39100)

**TITOLI IN CUI LA DITTA E' PRESENTE**

PERMESSI DI RICERCA DI RISORSE GEOTERMICHE IN TERRAFERMA		
	Numero titoli	Superficie pro-quota (Kmq)
Unico titolare	1	88,60
	PERETA	
Total	1	88,60

Compressivamente FUTURO ENERGIA è presente in 1 titolo per una superficie pro-quota totale di 88,6 Kmq

**GEOTERMICA**

S.r.l. (c.f. n. 023497311204) con sede in S. Cataldo (CL), viale della Rinascita, 6 (C.a.p. 93017)

**TITOLI IN CUI LA DITTA E' PRESENTE**

PERMESSI DI RICERCA DI RISORSE GEOTERMICHE IN TERRAFERMA		
	Numero titoli	Superficie pro-quota (Kmq)
Unico titolare	1	6,49
	PANTELLERIA	
Total	1	6,49

Compressivamente GEOTERMICA è presente in 1 titolo per una superficie pro-quota totale di 6,49 Kmq

**GEOTHERMICS ITALY**

S.r.l. (c.f. n. 02682950213) con sede in Bolzano, Via Avogadro 4 (C.a.p. 39100)

**TITOLI IN CUI LA DITTA E' PRESENTE**

PERMESSI DI RICERCA DI RISORSE GEOTERMICHE IN TERRAFERMA		
	Numero titoli	Superficie pro-quota (Kmq)
Unico titolare	3	231,52
	PIANA DEL DIAVOLO LAGO DI VICO GUARDISTALLO	
Total	3	231,52

Compressivamente GEOTHERMICS ITALY è presente in 3 titoli per una superficie pro-quota totale di 231,52 Kmq

**ELENCO DELLE DITTE - Aggiornamento 31/maggio/2019  
RICERCA E COLTIVAZIONE DI RISORSE GEOTERMICHE**

**GESTO ITALIA**

S.r.l. (c.f. n. 10619261000), con sede legale in Roma (RM), Viale delle Milizie 12 (C.a.p. 00192)

**TITOLI IN CUI LA DITTA E' PRESENTE**

PERMESSI DI RICERCA DI RISORSE GEOTERMICHE IN TERRAFERMA		
	Numero titoli	Superficie pro-quota (Kmq)
Unico titolare	3	203,73
	MONTALCINO MAZZOLLA CINIGIANO	
Total	3	203,73

Complessivamente GESTO ITALIA è presente in 3 titoli per una superficie pro-quota totale di 203,73 Kmq

**LA R.E.P. AMBIENTE**

S.r.l.

**TITOLI IN CUI LA DITTA E' PRESENTE**

PERMESSI DI RICERCA DI RISORSE GEOTERMICHE IN TERRAFERMA		
	Numero titoli	Superficie pro-quota (Kmq)
Unico titolare	1	18,07
	VALLE DI SUIO	
Total	1	18,07

Complessivamente LA R.E.P. AMBIENTE è presente in 1 titolo per una superficie pro-quota totale di 18,07 Kmq

**MAGMA ENERGY ITALIA**

S.r.l. con sede legale in Firenze (FI), Via Bolognese 55 (C.a.p. 50139)

**TITOLI IN CUI LA DITTA E' PRESENTE**

PERMESSI DI RICERCA DI RISORSE GEOTERMICHE IN TERRAFERMA		
	Numero titoli	Superficie pro-quota (Kmq)
Unico titolare	2	487,16
	ROCCASTRADA MENSANO	
Total	2	487,16

Complessivamente MAGMA ENERGY ITALIA è presente in 2 titoli per una superficie pro-quota totale di 487,16 Kmq

**MALPAGA**

S.p.A.

**TITOLI IN CUI LA DITTA E' PRESENTE**

PERMESSI DI RICERCA DI RISORSE GEOTERMICHE IN TERRAFERMA		
	Numero titoli	Superficie pro-quota (Kmq)
Unico titolare	1	2,50
	MALPAGA	
Total	1	2,50

Complessivamente MALPAGA è presente in 1 titolo per una superficie pro-quota totale di 2,5 Kmq

**RENEWEM**

S.r.l.

**TITOLI IN CUI LA DITTA E' PRESENTE**

PERMESSI DI RICERCA DI RISORSE GEOTERMICHE IN TERRAFERMA		
	Numero titoli	Superficie pro-quota (Kmq)
Unico titolare	1	87,85
	MONTE LABBRO	
Total	1	87,85

Complessivamente RENEWEM è presente in 1 titolo per una superficie pro-quota totale di 87,85 Kmq

**SARAS**

S.p.A. (c.f. n. 00136440922) con sede in Sarroch (CA), S.S. Sulcitana, 195 (C.a.p. 09018)

**TITOLI IN CUI LA DITTA E' PRESENTE**

PERMESSI DI RICERCA DI RISORSE GEOTERMICHE IN TERRAFERMA		
	Numero titoli	Superficie pro-quota (Kmq)
Unico titolare	1	122,22
	IGIA RISORSE GEOTERMICHE	
Total	1	122,22

Complessivamente SARAS è presente in 1 titolo per una superficie pro-quota totale di 122,22 Kmq



**ELENCO DELLE DITTE - Aggiornamento 31/maggio/2019  
RICERCA E COLTIVAZIONE DI RISORSE GEOTERMICHE**

**SORGENIA GEOTHERMAL**

S.r.l. con sede legale in Milano (MI), Via Vincenzo Viviani 12 (C.a.p. 20124)

**TITOLI IN CUI LA DITTA E' PRESENTE**

PERMESSI DI RICERCA DI RISORSE GEOTERMICHE IN TERRAFERMA		
	Numero titoli	Superficie pro-quota (Kmq)
Unico titolare	7	411,84
	LA GRASCETA LA VEDUTA CELLERE MONTORIO LE CASCINELLE MONTE SANTA CROCE POGGIO MONTONE	
Total	7	411,84

Complessivamente SORGENIA GEOTHERMAL è presente in 7 titoli per una superficie pro-quota totale di 411,84 Kmq

**TERRA ENERGY**

**TITOLI IN CUI LA DITTA E' PRESENTE**

PERMESSI DI RICERCA DI RISORSE GEOTERMICHE IN TERRAFERMA		
	Numero titoli	Superficie pro-quota (Kmq)
Unico titolare	2	137,50
	SCANSANO POMONTE	
Total	2	137,50

Complessivamente TERRA ENERGY è presente in 2 titoli per una superficie pro-quota totale di 137,5 Kmq

**TOSCO GEO**

S.r.l. (c.f. n. 06142590485) con sede in Barberino Val d'Elsa (FI), Via Pisana 47 (C.a.p. 50021)

**TITOLI IN CUI LA DITTA E' PRESENTE**

PERMESSI DI RICERCA DI RISORSE GEOTERMICHE IN TERRAFERMA		
	Numero titoli	Superficie pro-quota (Kmq)
Unico titolare	6	361,60
	SARDARA SAN GAVINO MONREALE RIPA D'ORCIA CAMPIGLIA D'ORCIA CASTIGLIONE D'ORCIA BAGNOLO	
Total	6	361,60

Complessivamente TOSCO GEO è presente in 6 titoli per una superficie pro-quota totale di 361,6 Kmq



<http://unmig.mise.gov.it>