



MINISTERO DELLO SVILUPPO ECONOMICO
DIREZIONE GENERALE PER LE INFRASTRUTTURE E LA SICUREZZA
DEI SISTEMI ENERGETICI E GEOMINERARI

Anno LXIII - N. 12

31 Dicembre 2019

BOLLETTINO UFFICIALE DEGLI IDROCARBURI E DELLE GEORISORSE



MINISTERO DELLO SVILUPPO ECONOMICO
DIREZIONE GENERALE PER LE INFRASTRUTTURE E LA SICUREZZA
DEI SISTEMI ENERGETICI E GEOMINERARI

Anno LXIII - N. 12

31 Dicembre 2019

BOLLETTINO UFFICIALE DEGLI IDROCARBURI E DELLE GEORISORSE

Direttore responsabile: OMBRETTA COPPI
Capo redattore: NICOLA SANTOCCHI
Redazione: ANTONELLA ORLANDI - ROSALBA URTIS

SOMMARIO

AVVERTENZE	7
RECAPITI	8
AVVISI	9
RETTIFICHE	9

ATTIVITÀ DI RICERCA E COLTIVAZIONE DI IDROCARBURI IN TERRA

CONCESSIONI DI COLTIVAZIONE

ISTANZE DI RINUNCIA PARZIALE

Istanza di rinuncia parziale dell'area della concessione di coltivazione «SAN POTITO» della Società PADANA ENERGIA S.p.A.	10
--	----

ISTANZE DI PROROGA

Istanza di proroga e variazione programma lavori della concessione di coltivazione «SCANZANO» della Società ROCKHOPPER ITALIA S.p.A.	10
---	----

DECRETI RELATIVI A RIDUZIONE DI AREA DI CONCESSIONI DI COLTIVAZIONE

Accettazione della rinuncia parziale con riduzione dell'area della concessione di coltivazione «FORNOVO DI TARO» della Società GAS PLUS ITALIANA S.r.l. (r.u.)	11
Accettazione della rinuncia parziale con riduzione dell'area della concessione di coltivazione «IL SALICE» della Società GAS PLUS ITALIANA S.r.l.	13
Accettazione della rinuncia parziale con riduzione dell'area della concessione di coltivazione «LUCERA» della Società GAS PLUS ITALIANA S.r.l. (r.u.)	15
Accettazione della rinuncia parziale con riduzione dell'area della concessione di coltivazione «MASSERIA PETRILLI» della Società CANOEL ITALIA S.r.l. (r.u.)	17
Accettazione della rinuncia parziale con riduzione dell'area della concessione di coltivazione «S. ANDREA» della Società CANOEL ITALIA S.r.l. (r.u.)	20
Accettazione rinuncia parziale e riduzione dell'area della concessione di coltivazione «TORRENTE CELONE» della Società ROCKHOPPER ITALIA S.p.A. (r.u.)	22
Accettazione della rinuncia parziale con riduzione dell'area della concessione di coltivazione «VALLE DEL ROVELLO» della Società METANO PUGLIA di Mauro Cardinali	24
Accettazione della rinuncia parziale con riduzione dell'area della concessione di coltivazione «MEZZOCOLLE» della Società PADANA ENERGIA S.p.A.	26
Accettazione della rinuncia parziale con riduzione dell'area della concessione di coltivazione «CASA TONETTO» della Società APENNINE ENERGY S.p.A.	28
Accettazione della rinuncia parziale con riduzione dell'area della concessione di coltivazione «MASSERIA VIORANO» della Società PENGAS ITALIANA S.r.l.	31
Accettazione della rinuncia parziale con riduzione dell'area della concessione di coltivazione «MONTE VERDESE» della Società ROCKHOPPER ITALIA S.p.A. (r.u.)	33
Accettazione della rinuncia parziale con riduzione dell'area della concessione di coltivazione «MONTEARDONE» della Società GAS PLUS ITALIANA S.r.l. (r.u.)	35
Accettazione della rinuncia parziale con riduzione dell'area della concessione di coltivazione «PIGAZZANO» della Società GAS PLUS ITALIANA S.r.l.	38
Accettazione della rinuncia parziale con riduzione dell'area della concessione di coltivazione «RECOLETA» della Società GAS PLUS ITALIANA S.r.l.	40
Accettazione della rinuncia parziale con riduzione dell'area della concessione di coltivazione «S. TEODORO» della Società CANOEL ITALIA S.r.l.	42
Accettazione della rinuncia parziale con riduzione dell'area della concessione di coltivazione «SANTERNO» della Società PADANA ENERGIA S.p.A.	44
Accettazione della rinuncia parziale con riduzione dell'area della concessione di coltivazione «MONTE MORRONE» della Società GAS PLUS ITALIANA S.r.l.	47
Accettazione della rinuncia parziale con riduzione dell'area della concessione di coltivazione «POLICORO» della Società GAS PLUS ITALIANA S.r.l.	49
Accettazione della rinuncia parziale con riduzione dell'area della concessione di coltivazione «RECOVATO» della Società GAS PLUS ITALIANA S.r.l.	52
Accettazione della rinuncia parziale con riduzione dell'area della concessione di coltivazione «S. ALBERTO» della Società NORTHSUN ITALIA S.p.A.	54
Accettazione della rinuncia parziale con riduzione dell'area della concessione di coltivazione «SCANZANO» della Società ROCKHOPPER ITALIA S.p.A.	56
Accettazione della rinuncia parziale con riduzione dell'area della concessione di coltivazione «CASA MAGGI» della Società GAS PLUS ITALIANA S.r.l.	58
Accettazione della rinuncia parziale con riduzione dell'area della concessione di coltivazione «CASCINA CASTELLO» della Società NORTHSUN ITALIA S.p.A. (r.u.)	61
Riduzione dell'area della concessione di coltivazione «CASTEGGIO» della Società GAS PLUS ITALIANA S.r.l.	63
Accettazione della rinuncia parziale con riduzione dell'area della concessione di coltivazione «FILETTO» della Società GAS PLUS ITALIANA S.r.l.	66
Accettazione della rinuncia parziale con riduzione dell'area della concessione di coltivazione «MAFALDA» della Società GAS PLUS ITALIANA S.r.l. (r.u.)	68

Accettazione della rinuncia parziale con riduzione dell'area della concessione di coltivazione «MASSERIA GROTTAVECCHIA» della Società CANOEL ITALIA S.r.l. (r.u.).....	71
Accettazione della rinuncia parziale con riduzione dell'area della concessione di coltivazione «MIRANDOLA» della Società PADANA ENERGIA S.p.A.....	73
Accettazione della rinuncia parziale con riduzione dell'area della concessione di coltivazione «MISANO ADRIATICO» della Società CANOEL ITALIA S.r.l.....	75
Accettazione della rinuncia parziale con riduzione dell'area della concessione di coltivazione «MONTEGRANARO» della Società GAS PLUS ITALIANA S.r.l. (r.u.).....	78
Riduzione dell'area della concessione di coltivazione «PONTETIDONE» della Società GAS PLUS ITALIANA S.r.l.....	80
Accettazione della rinuncia parziale con riduzione dell'area della concessione di coltivazione «QUARTO» della Società PADANA ENERGIA S.p.A. (r.u.).....	83
Accettazione della rinuncia parziale con riduzione dell'area della concessione di coltivazione «RAVENNA TERRA» della Società PADANA ENERGIA S.p.A.....	85
Accettazione della rinuncia parziale con riduzione dell'area della concessione di coltivazione «S. MAURO» della Società GAS PLUS ITALIANA S.r.l. (r.u.).....	87
Accettazione della rinuncia parziale con riduzione dell'area della concessione di coltivazione «SAN MARCO» della Società EDISON E&P S.p.A.....	90
Accettazione della rinuncia parziale con riduzione dell'area della concessione di coltivazione «SANTA MARIA NUOVA» della Società GAS PLUS ITALIANA S.r.l.....	92
Accettazione della rinuncia parziale con riduzione dell'area della concessione di coltivazione «SETTALA» della Società PADANA ENERGIA S.p.A.....	94
Accettazione della rinuncia parziale con riduzione dell'area della concessione di coltivazione «SETTEFINESTRE» della Società GAS PLUS ITALIANA S.r.l.....	96
Accettazione della rinuncia parziale con riduzione dell'area della concessione di coltivazione «SPILAMBERTO» della Società PADANA ENERGIA S.p.A.....	99
Accettazione della rinuncia parziale con riduzione dell'area della concessione di coltivazione «MACERATA» della Società GAS PLUS ITALIANA S.r.l.....	101
Riduzione dell'area della concessione di coltivazione «POMPOSA» della Società PADANA ENERGIA S.p.A.....	104
Accettazione della rinuncia parziale con riduzione dell'area della concessione di coltivazione «PORTO CIVITANOVA» della Società GAS PLUS ITALIANA S.r.l. (r.u.).....	106
Accettazione della rinuncia parziale con riduzione dell'area della concessione di coltivazione «STRANGOLAGALLI» della Società PENTEX ITALIA Ltd.....	108
Accettazione della rinuncia parziale con riduzione dell'area della concessione di coltivazione «TORRENTE CIGNO» della Società CANOEL ITALIA S.r.l. (r.u.).....	111

ATTIVITÀ DI RICERCA E COLTIVAZIONE DI IDROCARBURI IN MARE

CONCESSIONI DI COLTIVAZIONE

DECRETI RELATIVI A RIDUZIONE DI AREA DI CONCESSIONI DI COLTIVAZIONE	
Accettazione della rinuncia parziale con riduzione dell'area della concessione di coltivazione «A.C 35.AG» della Società ENI S.p.A. (r.u.).....	114

PIANI TOPOGRAFICI

Tav. 1 - Concessione di coltivazione «SAN POTITO»	118
Tav. 2 - Concessione di coltivazione «FORNOVO DI TARO»	119
Tav. 3 - Concessione di coltivazione «IL SALICE».....	120
Tav. 4 - Concessione di coltivazione «LUCERA»	121
Tav. 5 - Concessione di coltivazione «MASSERIA PETRILLI»	122
Tav. 6 - Concessione di coltivazione «S. ANDREA»	123
Tav. 7 - Concessione di coltivazione «TORRENTE CELONE»	124
Tav. 8 - Concessione di coltivazione «VALLE DEL ROVELLO»	125
Tav. 9 - Concessione di coltivazione «MEZZOCOLLE»	126
Tav. 10- Concessione di coltivazione «CASA TONETTO».....	127
Tav. 11 - Concessione di coltivazione «MASSERIA VIORANO».....	128
Tav. 12 - Concessione di coltivazione «MONTE VERDESE»	129
Tav. 13 - Concessione di coltivazione «MONTEARDONE».....	130
Tav. 14 - Concessione di coltivazione «PIGAZZANO»	131
Tav. 15 - Concessione di coltivazione «RECOLETA»	132
Tav. 16 - Concessione di coltivazione «S. TEODORO».....	133
Tav. 17 - Concessione di coltivazione «SANTERNO»	134
Tav. 18 - Concessione di coltivazione «MONTE MORRONE»	135
Tav. 19 - Concessione di coltivazione «POLICORO»	136
Tav. 20 - Concessione di coltivazione «RECOVATO»	137
Tav. 21 - Concessione di coltivazione «S. ALBERTO»	138
Tav. 22 - Concessione di coltivazione «SCANZANO»	139
Tav. 23 - Concessione di coltivazione «CASA MAGGI»	140
Tav. 24 - Concessione di coltivazione «CASCINA CASTELLO»	141

Tav. 25 - Concessione di coltivazione «CASTEGGIO»	142
Tav. 26 - Concessione di coltivazione «FILETTO»	143
Tav. 27 - Concessione di coltivazione «MAFALDA»	144
Tav. 28 - Concessione di coltivazione «MASSERIA GROTTAVECCHIA»	145
Tav. 29 - Concessione di coltivazione «MIRANDOLA»	146
Tav. 30 - Concessione di coltivazione «MISANO ADRIATICO»	147
Tav. 31 - Concessione di coltivazione «MONTEGRANARO»	148
Tav. 32 - Concessione di coltivazione «PONTETIDONE»	149
Tav. 33 - Concessione di coltivazione «QUARTO»	150
Tav. 34 - Concessione di coltivazione «RAVENNA TERRA»	151
Tav. 35 - Concessione di coltivazione «S. MAURO»	152
Tav. 36 - Concessione di coltivazione «SAN MARCO»	153
Tav. 37 - Concessione di coltivazione «SANTA MARIA NUOVA»	154
Tav. 38 - Concessione di coltivazione «SETTALA»	155
Tav. 39 - Concessione di coltivazione «SETTEFINESTRE»	156
Tav. 40 - Concessione di coltivazione «SPILAMBERTO»	157
Tav. 41 - Concessione di coltivazione «MACERATA»	158
Tav. 42 - Concessione di coltivazione «POMPOSA»	159
Tav. 43 - Concessione di coltivazione «PORTO CIVITANOVA»	160
Tav. 44 - Concessione di coltivazione «STRANGOLAGALLI»	161
Tav. 45 - Concessione di coltivazione «TORRENTE CIGNO»	162
Tav. 46 - Concessione di coltivazione «A.C 35.AG»	163

ELENCHI

ELENCO DELLE PIATTAFORME E INFRASTRUTTURE DA DISMETTERE MINERARIAMENTE	165
ELENCO DELLE ISTANZE PER IL CONFERIMENTO DI NUOVI TITOLI MINERARI	166
ELENCO DEI TITOLI MINERARI VIGENTI	178

AVVERTENZE

Al fine di agevolare la consultazione delle istanze e dei provvedimenti citati con il loro numero di pubblicazione nel *Bollettino ufficiale degli idrocarburi e delle georisorse* si riportano qui di seguito i numeri di pubblicazione che contrassegnano le istanze ed i provvedimenti pubblicati in ciascun numero del *B.U.I.G.*

BOLLETTINO			NUMERI DI PUBBLICAZIONE		BOLLETTINO			NUMERI DI PUBBLICAZIONE	
Anno	Numero	Data di pubblicazione	dal numero	al numero	Anno	Numero	Data di pubblicazione	dal numero	al numero
LVI	1	31 gennaio 2012	1	23	LX	1	31 gennaio 2016	1	33
LVI	2	29 febbraio 2012	24	45	LX	2	29 febbraio 2016	34	49
LVI	3	31 marzo 2012	46	64	LX	3	31 marzo 2016	50	66
LVI	4	30 aprile 2012	65	95	LX	4	30 aprile 2016	67	78
LVI	5	31 maggio 2012	96	107	LX	5	31 maggio 2016	79	96
LVI	6	30 giugno 2012	108	120	LX	6	30 giugno 2016	97	114
LVI	7	31 luglio 2012	121	144	LX	7	31 luglio 2016	115	135
LVI	8	31 agosto 2012	145	156	LX	8	31 agosto 2016	136	138
LVI	9	30 settembre 2012	157	174	LX	9	30 settembre 2016	139	150
LVI	10	31 ottobre 2012	175	196	LX	10	31 ottobre 2016	151	164
LVI	11	30 novembre 2012	197	223	LX	11	30 novembre 2016	165	173
LVI	12	31 dicembre 2012	224	239	LX	12	31 dicembre 2016	174	186
LVII	1	31 gennaio 2013	1	15	LXI	1	31 gennaio 2017	1	16
LVII	2	28 febbraio 2013	16	34	LXI	2	28 febbraio 2017	17	26
LVII	3	31 marzo 2013	35	57	LXI	3	31 marzo 2017	27	52
LVII	4	30 aprile 2013	58	72	LXI	4	30 aprile 2017	53	56
LVII	5	31 maggio 2013	73	82	LXI	5	31 maggio 2017	57	69
LVII	6	30 giugno 2013	83	92	LXI	6	30 giugno 2017	70	78
LVII	7	31 luglio 2013	93	111	LXI	7	31 luglio 2017	79	95
LVII	8	31 agosto 2013	112	126	LXI	8	31 agosto 2017	96	99
LVII	9	30 settembre 2013	127	143	LXI	9	30 settembre 2017	100	111
LVII	10	31 ottobre 2013	144	166	LXI	10	31 ottobre 2017	112	132
LVII	11	30 novembre 2013	167	182	LXI	11	30 novembre 2017	133	152
LVII	12	31 dicembre 2013	183	199	LXI	12	31 dicembre 2017	153	158
LVIII	1	31 gennaio 2014	1	30	LXII	1	31 gennaio 2018	1	11
LVIII	2	28 febbraio 2014	31	47	LXII	2	28 febbraio 2018	12	24
LVIII	3	31 marzo 2014	48	67	LXII	3	31 marzo 2018	25	34
LVIII	4	30 aprile 2014	67	81	LXII	4	30 aprile 2018	35	45
LVIII	5	31 maggio 2014	82	102	LXII	5	31 maggio 2018	46	58
LVIII	6	30 giugno 2014	103	125	LXII	6	30 giugno 2018	59	69
LVIII	7	31 luglio 2014	126	150	LXII	7	31 luglio 2018	70	85
LVIII	8	31 agosto 2014	151	160	LXII	8	31 agosto 2018	86	87
LVIII	9	30 settembre 2014	161	174	LXII	9	30 settembre 2018	88	92
LVIII	10	31 ottobre 2014	175	200	LXII	10	31 ottobre 2018	93	97
LVIII	11	30 novembre 2014	201	209	LXII	11	30 novembre	98	106
LVIII	12	31 dicembre 2014	210	221	LXII	12	31 dicembre 2018	107	118
LIX	1	31 gennaio 2015	1	28	LXIII	1	31 gennaio 2019	1	7
LIX	2	28 febbraio 2015	29	46	LXIII	2	28 febbraio 2019	8	12
LIX	3	31 marzo 2015	47	61	LXIII	3	31 marzo 2019	13	22
LIX	4	30 aprile 2015	62	85	LXIII	4	30 aprile 2019	23	27
LIX	5	31 maggio 2015	86	98	LXIII	5	31 maggio 2019	28	40
LIX	6	30 giugno 2015	99	106	LXIII	6	30 giugno 2019	41	62
LIX	7	31 luglio 2015	107	122	LXIII	7	31 luglio 2019	63	80
LIX	8	31 agosto 2015	123	135	LXIII	8	31 agosto 2019	81	85
LIX	9	30 settembre 2015	136	150	LXIII	9	30 settembre 2019	86	90
LIX	10	31 ottobre 2015	151	154	LXIII	10	31 ottobre 2019	91	91
LIX	11	30 novembre 2015	155	172	LXIII	11	30 novembre 2019	92	95
LIX	12	31 dicembre 2015	173	180	LXIII	12	31 dicembre 2019	96	142

La delimitazione delle istanze, dei permessi e delle concessioni pubblicate sui BUIG è rappresentata esclusivamente dalle relative coordinate geografiche, pertanto le tavole allegate sono puramente indicative ed eventuali incongruenze con le suddette coordinate geografiche sono da considerarsi semplici imprecisioni grafiche.

Eventuali opposizioni o reclami avverso le istanze ed i provvedimenti pubblicati nel *B.U.I.G.*, redatte in carta legale, vanno indirizzate al Ministero dello sviluppo economico - Direzione generale per le infrastrutture e la sicurezza dei sistemi energetici e geominerari (DGISSEG) - Via Molise, 2 - 00187 Roma.

Il *B.U.I.G.* è pubblicato sul sito internet del Ministero dello sviluppo economico - Direzione generale per la sicurezza-UNMIG all'indirizzo <https://unmig.mise.gov.it/index.php/it/informazioni/bug> entro il giorno 5 del mese successivo alla data del Bollettino stesso.

RECAPITI

DIREZIONE GENERALE PER LE INFRASTRUTTURE E LA SICUREZZA DEI SISTEMI ENERGETICI E GEOMINERARI
Via Molise, 2 - 00187 Roma
Tel.: (+39) 06-47052859 - Fax.: (+39) 06-47887802
e-mail: dgsunmig.segreteria@mise.gov.it
PEC: dgsunmig.dg@pec.mise.gov.it
Direttore Generale: Gilberto Dialuce

Divisione I della ex DGS-UNMIG
Affari generali
Via Molise, 2 - 00187 Roma
Tel.: (+39) 06-4705-2039 - Fax.: (+39) 06-4788-7802
PEC: dgsunmig.div01@pec.mise.gov.it

Divisione II della ex DGS-UNMIG
Sezione UNMIG di Bologna
Via Zamboni, 1 - 40125 Bologna
Tel.: (+39) 051-234326 - Fax.: (+39) 051-228927
e-mail: unmig.bologna@mise.gov.it
PEC: dgsunmig.div02@pec.mise.gov.it
Dirigente: Marcello Saralli
e-mail: marcello.saralli@mise.gov.it

Divisione III della ex DGS-UNMIG
Sezione UNMIG di Roma
Viale Boston, 25 - 00144 Roma
Tel.: (+39) 06-5993-2750 - Fax.: (+39) 06-5993-2761
e-mail: unmig.roma@mise.gov.it
PEC: dgsunmig.div03@pec.mise.gov.it
Dirigente: Marcello Saralli
e-mail: marcello.saralli@mise.gov.it

Divisione IV della ex DGS-UNMIG
Sezione UNMIG di Napoli
Piazza Giovanni Bovio, 22 - 80133 Napoli
Tel.: (+39) 081-5510049 - Fax.: (+39) 081-5519460
e-mail: unmig.napoli@mise.gov.it
PEC: dgsunmig.div04@pec.mise.gov.it
Dirigente: Arnaldo Vioto
e-mail: arnaldo.vioto@mise.gov.it

Divisione V della ex DGS-UNMIG
Laboratori chimici e mineralogici
Via Antonio Bosio, 15 - 00161 Roma
Tel.: (+39) 06-4880167 - Fax.: (+39) 06-4824723
PEC: dgsunmig.div05@pec.mise.gov.it

Divisione VI della ex DGS-UNMIG
Sicurezza, BUIG, cartografia e statistiche
Via Molise, 2 - 00187 Roma
Tel.: (+39) 06-4705-2705 - Fax.: (+39) 06-4788-7934
PEC: dgsunmig.div06@pec.mise.gov.it
Dirigente: Silvia Grandi
e-mail: silvia.grandi@mise.gov.it

DIREZIONE GENERALE PER L'APPROVVIGIONAMENTO, L'EFFICIENZA E LA COMPETITIVITÀ ENERGETICA
Via Molise, 2 - 00187 Roma
Tel. (+39) 06 4705 2796 - Fax. (+39) 06 4705 2036
PEC: dgsaie.dg@pec.mise.gov.it
Direttore generale: Rosaria Fausta Romano

Divisione VII della ex DGSAIE – Rilascio e gestione titoli minerari, espropri, royalties
PEC: dgsaie.div07@mise.gov.it
Dirigente: Carlo Landolfi
e-mail: carlo.landolfi@mise.gov.it

AVVISI

Con l'entrata in vigore della Legge 11 febbraio 2019, n. 12, che converte il Decreto-Legge 14 dicembre 2018, n.135 sono stati avviati i lavori per la predisposizione del Piano per la transizione energetica sostenibile delle aree idonee allo svolgimento delle attività di prospezione, ricerca e coltivazione di idrocarburi (PiTESAI), da approvarsi entro 18 mesi.

La Legge prevede che fino all'adozione del Piano i procedimenti amministrativi per il conferimento di nuovi permessi di prospezione e di ricerca di idrocarburi sono sospesi, così come sono sospesi i permessi già in essere, sia per aree in terraferma che in mare, con conseguente interruzione delle relative attività. La sospensione non riguarda le istanze di concessione di coltivazione già presentate né le attività di coltivazione in essere.

I titoli minerari sospesi riprenderanno efficacia, dopo l'adozione del Piano, nelle aree in cui tali operazioni risulteranno compatibili con le previsioni del Piano stesso. Nelle aree che saranno invece ritenute non compatibili, il Ministero dello sviluppo economico provvederà a rigettare le istanze sia per nuovi i permessi che per le nuove concessioni di coltivazione non ancora rilasciate, e revocherà, anche limitatamente ad aree parziali, i permessi di prospezione e di ricerca in essere.

Le attività di coltivazione esistenti, che dovessero risultare incompatibili con le previsioni del PiTESAI, manterranno invece la loro efficacia sino alla scadenza.

Qualora il piano non dovesse essere adottato entro 24 mesi dalla data di entrata in vigore della citata legge, cessa la sospensione prevista sia per i procedimenti che per le attività esistenti.

RETTIFICHE

Con riferimento al numero di pubblicazione 69, pag. 12 del BUIG Anno XLIII n. 7 "Istanza di ripermetrazione dell'area della concessione di coltivazione "MONTEGRANARO", le province corrette sono Fermo (e non Ascoli Piceno) e Macerata. Le rimanenti informazioni relative al titolo minerario sono esatte.

ATTIVITÀ DI RICERCA E COLTIVAZIONE DI IDROCARBURI IN TERRA

CONCESSIONI DI COLTIVAZIONE

ISTANZE DI RINUNCIA PARZIALE

NUMERO DI PUBBLICAZIONE: 96

Istanza di rinuncia parziale dell'area della concessione di coltivazione « SAN POTITO » della Società PADANA ENERGIA S.p.A.
(estratto)

Con istanza pervenuta al Ministero dello sviluppo economico il 12 dicembre 2019, prot. n. 27585 la Società PADANA ENERGIA S.p.A., titolare della concessione di coltivazione ubicata nella provincia di Ravenna, convenzionalmente denominata «SAN POTITO» (v. Elenco delle concessioni di coltivazione n. 920 di riferimento), ha chiesto la rinuncia **parziale dell'area della concessione stessa.**

Ubicazione ed estensione attuale:

- Regione: Emilia-Romagna.
- Provincia: Ravenna.
- Superficie originaria: km² 73,78.

Nuova delimitazione della concessione di coltivazione per effetto della rinuncia parziale:

- Regione: Emilia-Romagna.
- Provincia: Ravenna.
- Comuni: Lugo, Bagnacavallo.
- Superficie richiesta: km² 12,27.

- Coordinate geografiche dei vertici:

<i>Vertici</i>	<i>Longitudine W Monte Mario</i>	<i>Latitudine N</i>
a	-0°32',	44°27',
b	-0°29',	44°27',
c	-0°29',	44°25',
d	-0°31',	44°25',
e	-0°31',	44°26',
f	-0°32',	44°26',

- Riproduzione del piano topografico della concessione di coltivazione: tavola fuori testo n. 1

ISTANZE DI PROROGA

NUMERO DI PUBBLICAZIONE: 97

Istanza di proroga e variazione programma lavori della concessione di coltivazione « SCANZANO » della Società ROCKHOPPER ITALIA S.p.A.
(estratto)

Con istanza pervenuta al Ministero dello sviluppo economico il 16 dicembre 2019, prot. n. 27853, la Società ROCKHOPPER ITALIA S.p.A., titolare della concessione di coltivazione ubicata nella provincia di Matera, convenzionalmente denominata «SCANZANO» (v. Elenco delle concessioni di coltivazione n. 865 di riferimento), ha chiesto la proroga quinquennale e la variazione del programma dei lavori della concessione stessa.

DECRETI RELATIVI A RIDUZIONE DI AREA DI CONCESSIONI DI COLTIVAZIONE

NUMERO DI PUBBLICAZIONE: 98

DECRETO MINISTERIALE 4 DICEMBRE 2019

Accettazione della rinuncia **parziale con riduzione dell'area della concessione di coltivazione** «FORNOVO DI TARO» della Società GAS PLUS ITALIANA S.r.l. (r.u.).

IL DIRETTORE GENERALE PER L'APPROVVIGIONAMENTO, L'EFFICIENZA E LA COMPETITIVITÀ ENERGETICA

VISTO il Regio Decreto 29 luglio 1927, n. 1443 recante "Norme di carattere legislativo per disciplinare la ricerca e la coltivazione delle miniere del Regno";

VISTA la legge 11 gennaio 1957, n. 6 e successive modificazioni, recante "Ricerca e coltivazione degli idrocarburi liquidi e gassosi";

VISTA la legge 21 luglio 1967, n. 613 e successive modificazioni, recante "Ricerca e coltivazione degli idrocarburi liquidi e gassosi nel mare territoriale e nella piattaforma continentale e modificazioni alla legge 11 gennaio 1957, n. 6 sulla ricerca e coltivazione degli idrocarburi liquidi e gassosi";

VISTA la legge 9 gennaio 1991, n. 9 e successive modificazioni, recante "Norme per l'attuazione del nuovo Piano energetico nazionale: aspetti istituzionali, centrali idroelettriche ed elettrodotti, idrocarburi e geotermia, autoproduzione e disposizioni fiscali";

VISTO il decreto del Presidente della Repubblica 18 aprile 1994, n. 484, recante "Disciplina dei procedimenti di conferimento dei permessi di prospezione o ricerca e di concessione di coltivazione di idrocarburi in terraferma e in mare";

VISTO il decreto legislativo 25 novembre 1996, n. 624, e successive modificazioni, recante "Attuazione della direttiva 92/91/CEE relativa alla sicurezza e salute dei lavoratori nelle industrie estrattive per trivellazione e della direttiva 92/104/CEE relativa alla sicurezza e salute dei lavoratori nelle industrie estrattive a cielo aperto e sotterranee";

VISTO il decreto legislativo 25 novembre 1996, n. 625, e successive modificazioni, recante "Attuazione della direttiva 94/22/CEE, relativa alle condizioni di rilascio e di esercizio delle autorizzazioni alla prospezione, ricerca e coltivazione di idrocarburi";

VISTO l'Accordo procedimentale (rep. n. 1247), sancito dalla Conferenza Stato-Regioni in data 24 aprile 2001 per l'acquisizione dell'intesa prevista dall'art. 29, comma 2, lettera l) del D. Lgs. n. 112 del 1998;

VISTA la legge 20 agosto 2004, n. 239, e successive modificazioni, recante "Riordino del settore energetico, nonché delega al governo per il riassetto delle disposizioni vigenti in materia di energia";

VISTO il decreto legislativo 3 aprile 2006 n. 152, e successive modificazioni, recante "Norme in materia ambientale";

VISTA la legge 28 dicembre 2015, n. 208, recante "Disposizioni per la formazione del bilancio annuale e pluriennale dello Stato" (legge di stabilità 2016);

VISTO il Decreto Ministeriale 7 dicembre 2016 e successive modificazioni recante "Disciplinare tipo per il rilascio e l'esercizio dei titoli minerari per la prospezione, ricerca e coltivazione di idrocarburi liquidi e gassosi in terraferma, nel mare territoriale e nella piattaforma continentale";

VISTO il decreto ministeriale 24 febbraio 2017, pubblicato nella Gazzetta Ufficiale n. 107 del 10 maggio 2017, recante "Individuazione degli uffici dirigenziali di livello non generale" del Ministero dello sviluppo economico;

VISTA la legge 11 febbraio 2019, n. 12, di conversione del decreto-legge 14 dicembre 2018, n. 135, recante "Disposizioni urgenti in materia di sostegno e semplificazione per le imprese e per la pubblica amministrazione";

VISTO il decreto del Presidente del Consiglio dei Ministri 19 giugno 2019, n. 93- pubblicato nella Gazzetta Ufficiale n. 195 del 21 agosto 2019, recante "l'organizzazione del Ministero dello sviluppo economico, ai sensi dell'articolo 4-bis del decreto-legge 12 luglio 2018, n. 86, convertito, con modificazioni, dalla legge 9 agosto 2018, n. 97";

VISTO il decreto ministeriale 24 gennaio 1994 con il quale è stata conferita la concessione di coltivazione di idrocarburi liquidi e gassosi denominata "FORNOVO DI TARO" alle Società PETROLIFERA ITALIANA S.p.A., FIAT- RI.MI. S.p.A. e PETROREP ITALIANA S.p.A., in territorio della provincia di Parma e dell'estensione di km² 12,50;

VISTI i decreti ministeriali 9 maggio 1996, 14 giugno 1996, 5 aprile 2002, 12 febbraio 2004, 20 luglio 2004, 30 giugno 2005, 16 aprile 2008, 1 marzo 2013, 23 febbraio 2015 e 25 ottobre 2016 con i quali la titolarità della concessione "FORNOVO DI TARO" è stata modificata ed intestata, in ultimo, alle Società Gas Plus Italiana s.r.l. (r.u.), Irminio s.r.l. e Petrorep Italiana S.p.A.;

VISTA l'istanza in data 3 giugno 2019, prot. n.11873, con la quale la Società Gas Plus Italiana s.r.l. ha chiesto la riduzione dell'area della concessione da km² 12,50 a km² 8,55;

VISTA la nota del 18 ottobre 2019 prot. n. 0023145, pervenuta in data 21 ottobre 2019 prot. 0023173, con la quale la Direzione Generale per la Sicurezza anche Ambientale delle Attività Minerarie ed Energetiche - UNMIG -, ha espresso parere favorevole alla richiesta riduzione dell'area della concessione (rinuncia parziale);

VISTO l'art. 9, comma 3, della legge 9 gennaio 1991, n. 9 e s.m.i., in base al quale: "L'area della concessione deve essere tale da consentire il razionale sviluppo del giacimento scoperto";

CONSIDERATO che l'area della concessione come risultante dalla richiesta riduzione e conseguente ripermimetrazione è tale da consentire il razionale sviluppo del giacimento esistente;

CONSIDERATO che nell'area da rilasciare non insistono infrastrutture minerarie;

RITENUTO di poter procedere, ai sensi dell'art.9, comma 3, della legge 9 gennaio 1991 n.9, all'accettazione della rinuncia parziale con riduzione dell'area interessata dalla concessione di coltivazione di idrocarburi "FORNOVO DI TARO";

D E C R E T A

Art. 1

(Accettazione rinuncia parziale e riduzione area)

1. Ai sensi dell'art. 32 della legge 21 luglio 1967, n. 613 è accettata, a decorrere dalla data del presente decreto, la rinuncia parziale alla concessione "FORNOVO DI TARO" di cui sono titolari le Società Gas Plus Italiana s.r.l. (r.u., 71,43%) (c.f. n. 04086420967) con sede in Milano, Via Enrico Forlanini, 17 (C.a.p. 20134) ed uffici in Fornovo di Taro (Parma), Via Nazionale, 2 (C.a.p. 43045), Irmio s.r.l. (21,43%) (c.f. 03922140821) con sede in Palermo, Via Principe di Villafranca, 50 (C.a.p. 90141) e Petrorep Italiana S.p.A. (7,14%) (c.f. 00430680108) con sede in Genova, Viale Sauli, 4/8/B (C.a.p. 16121) ed uffici in Milano, Via Giacomo Leopardi, 26 (C.a.p. 20123).

2. A decorrere dalla data del presente decreto l'area della concessione di coltivazione di idrocarburi liquidi e gassosi denominata "FORNOVO DI TARO", in territorio della provincia di Parma, è ridotta da km² 12,50 (dodicivirgolacinquanta) a km² 8,55 (ottovirgolacinquantacinque).

3. L'area della concessione, è delimitata, sul piano topografico alla scala 1:100.000 allegato al presente decreto, con linea continua di colore nero passante per i quattro vertici, le cui coordinate geografiche, rilevate graficamente sul piano stesso, sono riportate nella tabella allegata al presente decreto.

Art. 2

(Obblighi e canone)

1. Le Società sono tenute ad osservare tutti gli obblighi stabiliti con il D.M. 28 luglio 1988, che si intende qui integralmente trascritto.

2. Le Società sono, comunque, tenute al pagamento, in riferimento all'area originaria, del canone per il solo anno in corso giusto disposto dell'art. 32 della legge 613/67 e dell'art. 5, comma 6, del D.M. 7 dicembre 2016.

Art. 3

(Pubblicazione e consegna)

1. Il presente decreto è pubblicato nel sito internet del Ministero dello sviluppo economico e nel Bollettino Ufficiale degli Idrocarburi e delle Georisorse e consegnato alla Società Gas Plus Italiana S.r.l. tramite l'Agenzia del Demanio - Direzione Regionale Emilia Romagna.

Art. 4

(Ricorsi)

1. Avverso il presente provvedimento è ammesso ricorso giurisdizionale avanti al Tribunale Amministrativo Regionale Lazio, sede di Roma, secondo le modalità di cui al decreto legislativo 2 luglio 2010, n. 104, ovvero ricorso Straordinario al Capo dello Stato, ai sensi del Decreto del Presidente della Repubblica 25.11.1971, n. 1199, rispettivamente entro 60 e 120 giorni dalla data della pubblicazione sul Bollettino Ufficiale degli Idrocarburi e delle Georisorse del presente provvedimento.

Roma 4 dicembre 2019

Il Direttore generale: ROMANO

Allegato al D.M. 4 dicembre 2019 relativo alla concessione di coltivazione «FORNOVO DI TARO».

Coordinate geografiche dei vertici:

Vertici	Longitudine W Monte Mario	Latitudine N
a	Intersezione tra il meridiano 2°21' e la linea di delimitazione della ex zona ENI	
b	Intersezione tra la linea di delimitazione della ex zona ENI ed il meridiano 2°18'	

c	-2°18',	44°41',
d	-2°21',	44°41',

Estensione dell'area originaria della concessione: 12,50 km²

Estensione dell'area ridotta della concessione: 8,55 km²

Riproduzione del piano topografico della concessione di coltivazione: tavola fuori testo n. 2.

NUMERO DI PUBBLICAZIONE: 99

DECRETO MINISTERIALE 4 DICEMBRE 2019

Accettazione della rinuncia parziale **con riduzione dell'area della concessione di coltivazione** «IL SALICE» della Società GAS PLUS ITALIANA S.r.l.

IL DIRETTORE GENERALE PER L'APPROVVIGIONAMENTO, L'EFFICIENZA E LA COMPETITIVITÀ ENERGETICA

VISTO il Regio Decreto 29 luglio 1927, n. 1443 recante "Norme di carattere legislativo per disciplinare la ricerca e la coltivazione delle miniere del Regno";

VISTA la legge 11 gennaio 1957, n. 6 e successive modificazioni, recante "Ricerca e coltivazione degli idrocarburi liquidi e gassosi";

VISTA la legge 21 luglio 1967, n. 613 e successive modificazioni, recante "Ricerca e coltivazione degli idrocarburi liquidi e gassosi nel mare territoriale e nella piattaforma continentale e modificazioni alla legge 11 gennaio 1957, n. 6 sulla ricerca e coltivazione degli **idrocarburi liquidi e gassosi**";

VISTA la legge 9 gennaio 1991, n. 9 e successive modificazioni, recante "Norme per l'attuazione del nuovo Piano energetico nazionale: aspetti istituzionali, centrali idroelettriche ed elettrodotti, idrocarburi e geotermia, autoproduzione e disposizioni fiscali";

VISTO il decreto del Presidente della Repubblica 18 aprile 1994, n. 484, recante "Disciplina dei procedimenti di conferimento dei permessi di prospezione o ricerca e di concessione di coltivazione di idrocarburi in terraferma e in mare";

VISTO il decreto legislativo 25 novembre 1996, n. 624, e successive modificazioni, recante "Attuazione della direttiva 92/91/CEE relativa alla sicurezza e salute dei lavoratori nelle industrie estrattive per trivellazione e della direttiva 92/104/CEE relativa alla sicurezza e salute dei lavoratori nelle industrie estrattive a cielo aperto e sotterranee";

VISTO il decreto legislativo 25 novembre 1996, n. 625, e successive modificazioni, recante "Attuazione della direttiva 94/22/CEE, relativa alle condizioni di rilascio e di esercizio delle autorizzazioni alla prospezione, ricerca e coltivazione di idrocarburi";

VISTO l'Accordo procedimentale (rep. n. 1247), sancito dalla Conferenza Stato-Regioni in data 24 aprile 2001 per l'acquisizione dell'intesa prevista dall'art. 29, comma 2, lettera l) del D. Lgs. n. 112 del 1998;

VISTA la legge 20 agosto 2004, n. 239, e successive modificazioni, recante "Riordino del settore energetico, nonché delega al governo per il riassetto delle disposizioni vigenti in materia di energia";

VISTO il decreto legislativo 3 aprile 2006 n. 152, e successive modificazioni, recante "Norme in materia ambientale";

VISTA la legge 28 dicembre 2015, n. 208, recante "Disposizioni per la formazione del bilancio annuale e pluriennale dello Stato" (legge di stabilità 2016);

VISTO il Decreto Ministeriale 7 dicembre 2016 e successive modificazioni recante "Disciplinare tipo per il rilascio e l'esercizio dei titoli minerari per la prospezione, ricerca e coltivazione di idrocarburi liquidi e gassosi in terraferma, nel mare territoriale e nella piattaforma continentale";

VISTO il decreto ministeriale 24 febbraio 2017, pubblicato nella Gazzetta Ufficiale n. 107 del 10 maggio 2017, recante "Individuazione degli uffici dirigenziali di livello non generale" del Ministero dello sviluppo economico;

VISTA la legge 11 febbraio 2019, n. 12, di conversione del decreto-legge 14 dicembre 2018, n. 135, recante "Disposizioni urgenti in materia di sostegno e semplificazione per le imprese e per la pubblica amministrazione";

VISTO il decreto del Presidente del Consiglio dei Ministri 19 giugno 2019, n. 93 - pubblicato nella Gazzetta Ufficiale n. 195 del 21 agosto 2019, recante "l'organizzazione del Ministero dello sviluppo economico, ai sensi dell'articolo 4-bis del decreto-legge 12 luglio 2018, n. 86, convertito, con modificazioni, dalla legge 9 agosto 2018, n. 97";

VISTO il decreto ministeriale 28 luglio 1988 con il quale, a decorrere dal 27 marzo 1988, è stata conferita la concessione di coltivazione di idrocarburi liquidi e gassosi denominata "IL SALICE" alle Società SNIA BPD S.p.A. (26%), C.P.A. S.p.A. (20%), Canada Northwest Italiana S.p.A. (20%), FIAT RI.MI S.p.A. (8%) e Petrex S.p.A. (26%) (r.u.), in territorio della provincia di Matera e dell'estensione di km² 47,15;

VISTI i decreti ministeriali 2 luglio 1990, 12 novembre 1993, 9 maggio 1996, 14 giugno 1996, 7 dicembre 1999, 12 febbraio 2004, 20 luglio 2004 e 1° marzo 2013 con i quali la titolarità della concessione "IL SALICE" è stata modificata ed intestata, in ultimo, alla Società Gas Plus Italiana S.r.l.;

VISTO il decreto ministeriale 11 aprile 1995 con il quale è stato approvato un nuovo programma dei lavori di ricerca;

VISTA l'istanza in data 30 maggio 2019, pervenuta in data 3 giugno 2019, prot. n. 11871, integrata con nota n. 16953 pervenuta in data 26 luglio 2019 e con nota n. 17665 pervenuta in data 5 agosto 2019, con la quale la Società Gas Plus Italiana S.r.l. ha chiesto la riduzione dell'area della concessione da km² 47,15 a km² 15,73;

VISTA la nota del 18 ottobre 2019 prot. n. 23143 pervenuta in data 21 ottobre 2019 prot. 23172, con la quale la Direzione Generale per la Sicurezza anche Ambientale delle Attività Minerarie ed Energetiche - UNMIG -, ha espresso parere favorevole alla richiesta riduzione dell'area della concessione (rinuncia parziale);

VISTO l'art. 9, comma 3, della legge 9 gennaio 1991, n. 9 e s.m.i., in base al quale: "L'area della concessione deve essere tale da consentire il razionale sviluppo del giacimento scoperto";

CONSIDERATO che l'area della concessione come risultante dalla richiesta riduzione e conseguente ripermimetrazione è tale da consentire il razionale sviluppo del giacimento esistente;

CONSIDERATO che nell'area da rilasciare non insistono attività minerarie;

RITENUTO di poter procedere, ai sensi dell'art.9, comma 3, della legge 9 gennaio 1991 n.9, alla riduzione dell'area della concessione di coltivazione di idrocarburi "IL SALICE";

D E C R E T A

Art. 1

(Accettazione rinuncia parziale e riduzione area)

1. Ai sensi dell'art. 32 della legge 21 luglio 1967, n. 613 è accettata, a decorrere dalla data del presente decreto, la rinuncia parziale alla concessione "IL SALICE" di cui è titolare la Società GAS PLUS ITALIANA S.r.l. (c.f. n. 04086420967) con sede in Milano, Via Enrico Forlanini, n. 17 (C.a.p. 20134) ed uffici in Fornovo di Taro (Parma), Via Nazionale, 2 (C.a.p. 43045).

2. A decorrere dalla data del presente decreto l'area della concessione di coltivazione di idrocarburi liquidi e gassosi denominata "IL SALICE", in territorio della provincia di Matera, è ridotta da km² 47,15 (quarantasettevirgolaquindici) a km² 15,73 (quindicivirgolasettantatre).

3. L'area della concessione, è delimitata, sul piano topografico alla scala 1:100.000 allegato al presente decreto, con linea continua di colore nero passante per i quattro vertici, le cui coordinate geografiche, rilevate graficamente sul piano stesso, sono riportate nella tabella allegata al presente decreto.

Art. 2

(Obblighi e canone)

1. La Società è tenuta ad osservare tutti gli obblighi stabiliti con il D.M. 28 luglio 1988, che si intende qui integralmente trascritto.

2. La Società, ai sensi del combinato disposto dell'art. 38 del Regio Decreto n. 1443/1927 e dell'art. 5, comma 8, del D.M. 7 dicembre 2016, rimane, comunque, custode per l'area rilasciata per tutti gli adempimenti connessi ad eventuali necessità di ripristino dei luoghi ed alla conseguente definitiva restituzione ai proprietari superficiali. La competente Sezione UNMIG di Napoli provvede all'emanazione dei provvedimenti necessari ed alla verifica degli adempimenti utili per i fini di cui al presente punto.

3. Le disposizioni di cui al precedente punto 2 non hanno effetti, ai sensi del combinato disposto dell'art. 826 del codice civile e degli articoli 14 e 42 del Regio Decreto n. 1443/1927, ai fini del pagamento sull'area rinunciata del canone demaniale annuo che resta dovuto, fermo restando quanto previsto dall'art.32 della legge n. 613/67, per il prosieguo della vigenza della concessione in parola limitatamente all'area della concessione risultante dalla ripermimetrazione accordata con il presente provvedimento (km² 15,73).

4. La Società è tenuta comunque, in riferimento all'area originaria al pagamento del canone per l'anno in corso giusto disposto dall'art.32 della legge n. 613/67 e dell'art. 6 del D.M. 7 dicembre 2016.

Art. 3

(Pubblicazione e consegna)

1. Il presente decreto è pubblicato nel sito internet del Ministero dello sviluppo economico e nel Bollettino Ufficiale degli Idrocarburi e delle Georisorse e consegnato alla Società Gas Plus Italiana S.r.l. tramite l'Agenzia del Demanio - Direzione Regionale Basilicata.

Art. 4

(Ricorsi)

1. Avverso il presente provvedimento è ammesso ricorso giurisdizionale avanti al Tribunale Amministrativo Regionale Lazio, sede di Roma, secondo le modalità di cui al decreto legislativo 2 luglio 2010, n. 104, ovvero ricorso Straordinario al Capo dello Stato, ai sensi del Decreto del Presidente della Repubblica 25.11.1971, n. 1199, rispettivamente entro 60 e 120 giorni dalla data della pubblicazione sul Bollettino Ufficiale degli Idrocarburi e delle Georisorse del presente provvedimento.

Roma 4 dicembre 2019

Il Direttore generale: ROMANO

Allegato al D.M. 4 dicembre 2019 relativo alla concessione di coltivazione «IL SALICE».

Coordinate geografiche dei vertici:

Vertici	Longitudine E Monte Mario	Latitudine N
a	4°14',	40°22',
b	4°16',	40°22',
c	4°16',	40°19',
d	4°14',	40°19',

Estensione dell'area originaria della concessione: 47,15 km²

Estensione dell'area ridotta della concessione: 15,73 km²

Riproduzione del piano topografico della concessione di coltivazione: tavola fuori testo n. 3.

NUMERO DI PUBBLICAZIONE: 100

DECRETO MINISTERIALE 4 DICEMBRE 2019

Accettazione della rinuncia parziale con riduzione dell'area della concessione di coltivazione «LUCERA» della Società GAS PLUS ITALIANA S.r.l. (r.u.).

IL DIRETTORE GENERALE PER L'APPROVVIGIONAMENTO, L'EFFICIENZA E LA COMPETITIVITÀ ENERGETICA

VISTO il Regio Decreto 29 luglio 1927, n. 1443 recante "Norme di carattere legislativo per disciplinare la ricerca e la coltivazione delle miniere del Regno";

VISTA la legge 11 gennaio 1957, n. 6 e successive modificazioni, recante "Ricerca e coltivazione degli idrocarburi liquidi e gassosi";

VISTA la legge 21 luglio 1967, n. 613 e successive modificazioni, recante "Ricerca e coltivazione degli idrocarburi liquidi e gassosi nel mare territoriale e nella piattaforma continentale e modificazioni alla legge 11 gennaio 1957, n. 6 sulla ricerca e coltivazione degli idrocarburi liquidi e gassosi";

VISTA la legge 9 gennaio 1991, n. 9 e successive modificazioni, recante "Norme per l'attuazione del nuovo Piano energetico nazionale: aspetti istituzionali, centrali idroelettriche ed elettrodotti, idrocarburi e geotermia, autoproduzione e disposizioni fiscali";

VISTO il decreto del Presidente della Repubblica 18 aprile 1994, n. 484, recante "Disciplina dei procedimenti di conferimento dei permessi di prospezione o ricerca e di concessione di coltivazione di idrocarburi in terraferma e in mare";

VISTO il decreto legislativo 25 novembre 1996, n. 624, e successive modificazioni, recante "Attuazione della direttiva 92/91/CEE relativa alla sicurezza e salute dei lavoratori nelle industrie estrattive per trivellazione e della direttiva 92/104/CEE relativa alla sicurezza e salute dei lavoratori nelle industrie estrattive a cielo aperto e sotterranee";

VISTO il decreto legislativo 25 novembre 1996, n. 625, e successive modificazioni, recante "Attuazione della direttiva 94/22/CEE, relativa alle condizioni di rilascio e di esercizio delle autorizzazioni alla prospezione, ricerca e coltivazione di idrocarburi";

VISTO l'Accordo procedimentale (rep. n. 1247), sancito dalla Conferenza Stato-Regioni in data 24 aprile 2001 per l'acquisizione dell'intesa prevista dall'art. 29, comma 2, lettera l) del D. Lgs. n. 112 del 1998;

VISTA la legge 20 agosto 2004, n. 239, e successive modificazioni, recante "Riordino del settore energetico, nonché delega al governo per il riassetto delle disposizioni vigenti in materia di energia";

VISTO il decreto legislativo 3 aprile 2006 n. 152, e successive modificazioni, recante "Norme in materia ambientale";

VISTA la legge 28 dicembre 2015, n. 208, recante "Disposizioni per la formazione del bilancio annuale e pluriennale dello Stato" (legge di stabilità 2016);

VISTO il Decreto Ministeriale 7 dicembre 2016 e successive modificazioni recante "Disciplinare tipo per il rilascio e l'esercizio dei titoli minerari per la prospezione, ricerca e coltivazione di idrocarburi liquidi e gassosi in terraferma, nel mare territoriale e nella piattaforma continentale";

VISTO il decreto ministeriale 24 febbraio 2017, pubblicato nella Gazzetta Ufficiale n. 107 del 10 maggio 2017, recante "Individuazione degli uffici dirigenziali di livello non generale" del Ministero dello sviluppo economico;

VISTA la legge 11 febbraio 2019, n. 12, di conversione del decreto-legge 14 dicembre 2018, n. 135, recante "Disposizioni urgenti in materia di sostegno e semplificazione per le imprese e per la pubblica amministrazione";

VISTO il decreto del Presidente del Consiglio dei Ministri 19 giugno 2019, n. 93 - pubblicato nella Gazzetta Ufficiale n. 195 del 21 agosto 2019, recante "l'organizzazione del Ministero dello sviluppo economico, ai sensi dell'articolo 4-bis del decreto-legge 12 luglio 2018, n. 86, convertito, con modificazioni, dalla legge 9 agosto 2018, n. 97";

VISTO il decreto ministeriale 30 dicembre 1994 con il quale, a decorrere dal 1° gennaio 1995, è stata conferita la concessione di coltivazione di idrocarburi liquidi e gassosi denominata "LUCERA" alle Società Petrex S.p.A. (81,60%) (r.u.), FIAT RIMI S.p.A. (13,60%) ed Edison GAS S.p.A. (4,80%), in territorio della provincia di Foggia e dell'estensione di km² 155,86; la concessione deriva dall'unificazione di quattro concessioni preesistenti, la scadenza della concessione è stata fissata al 31 luglio 2007, prima data di scadenza delle quattro concessioni unificate;

VISTI i decreti ministeriali 9 maggio 1996, 14 giugno 1996, 5 aprile 2002, 12 febbraio 2004, 20 luglio 2004, 30 giugno 2005, 16 aprile 2008, 1° marzo 2013, 28 giugno 2013 e 1° agosto 2013 con i quali la titolarità della concessione "LUCERA" è stata modificata ed intestata, in ultimo, alle Società Gas Plus Italiana S.r.l. (81,60%) (r.u.), Canoe Italia S.r.l. (13,6%) ed Edison E&P (4,8%);

VISTI i decreti ministeriali 24 gennaio 1996 e 12 marzo 1997 con i quali è stato modificato il programma dei lavori;

VISTO il decreto ministeriale 15 maggio 2008 con il quale, a decorrere dal 31 luglio 2007, è stata accordata la proroga decennale della concessione "LUCERA";

VISTA l'istanza in data 30 maggio 2019, pervenuta in data 3 giugno 2019, prot. n. 11885, integrata con nota pervenuta in data 26 luglio 2019 prot. 16934 e con nota pervenuta in data 5 agosto 2019 prot. n. 17665, con la quale la Società Gas Plus Italiana S.r.l. ha chiesto la riduzione dell'area della concessione da km² 155,86 a km² 54,07;

VISTA la nota del 18 ottobre 2019 prot. n. 23141 pervenuta in data 21 ottobre 2019 prot. 23171, con la quale la Direzione Generale per la Sicurezza anche Ambientale delle Attività Minerarie ed Energetiche - UNMIG -, ha espresso parere favorevole alla richiesta riduzione dell'area della concessione (rinuncia parziale);

VISTO l'art. 9, comma 3, della legge 9 gennaio 1991, n. 9 e s.m.i., in base al quale: "L'area della concessione deve essere tale da consentire il razionale sviluppo del giacimento scoperto";

CONSIDERATO che l'area della concessione come risultante dalla richiesta riduzione e conseguente ripermimetrazione è tale da consentire il razionale sviluppo del giacimento esistente;

CONSIDERATO che nell'area da rilasciare non insistono attività minerarie;

RITENUTO di poter procedere, ai sensi dell'art.9, comma 3, della legge 9 gennaio 1991 n.9, alla riduzione dell'area della concessione di coltivazione di idrocarburi "LUCERA";

D E C R E T A

Art. 1

(Accettazione rinuncia parziale e riduzione area)

1. Ai sensi dell'art. 32 della legge 21 luglio 1967, n. 613 è accettata, a decorrere dalla data del presente decreto, la rinuncia parziale alla concessione "LUCERA" di cui sono titolari le Società GAS PLUS ITALIANA S.r.l. (c.f. n. 04086420967) con sede in Milano, Via Enrico Forlanini, n. 17 (C.a.p. 20134) ed uffici in Forno di Tarò (Parma), Via Nazionale, 2 (C.a.p. 43045), CANOEL ITALIA S.r.l. (c.f. n. 01999030990) con sede legale in Genova, Via XXV Aprile, 12/A (C.a.p. 16123) ed Edison E&P S.p.A. (c.f. n. 10245700967) con sede in Milano, Foro Buonaparte, 31 (C.a.p. 20121).

2. A decorrere dalla data del presente decreto l'area della concessione di coltivazione di idrocarburi liquidi e gassosi denominata "LUCERA", in territorio della provincia di Foggia, è ridotta da km² 155,86 (centocinquantacinquevirgolaottantasei) a km² 54,07 (cinquantaquattrovirgolazerosette).

3. L'area della concessione, è delimitata, sul piano topografico alla scala 1: 100.000 allegato al presente decreto, con linea continua di colore nero passante per i dieci vertici, le cui coordinate geografiche, rilevate graficamente sul piano stesso, sono riportate nella tabella allegata al presente decreto.

Art. 2

(Obblighi e canone)

1. La Società è tenuta ad osservare tutti gli obblighi stabiliti con il D.M. 30 dicembre 1994, che si intende qui integralmente trascritto.

2. La Società, ai sensi del combinato disposto dell'art. 38 del Regio Decreto n. 1443/1927 e dell'art. 5, comma 8, del D.M. 7 dicembre 2016, rimane, comunque, custode per l'area rilasciata per tutti gli adempimenti connessi ad

eventuali necessità di ripristino dei luoghi ed alla conseguente definitiva restituzione ai proprietari superficiali. La competente Sezione UNMIG di Napoli provvede all'emanazione dei provvedimenti necessari ed alla verifica degli adempimenti utili per i fini di cui al presente punto.

3. Le disposizioni di cui al precedente punto 2 non hanno effetti, ai sensi del combinato disposto dell'art. 826 del codice civile e degli articoli 14 e 42 del Regio Decreto n. 1443/1927, ai fini del pagamento sull'area rinunciata del canone demaniale annuo che resta dovuto, fermo restando quanto previsto dall'art. 32 della legge n. 613/67, per il prosieguo della vigenza della concessione in parola limitatamente all'area della concessione risultante dalla ripermetrazione accordata con il presente provvedimento (km² 54,07).

4. La Società è tenuta comunque, in riferimento all'area originaria al pagamento del canone per l'anno in corso giusto disposto dall'art. 32 della legge n. 613/67 e dell'art. 6 del D.M. 7 dicembre 2016.

Art. 3
(Pubblicazione e consegna)

1. Il presente decreto è pubblicato nel sito internet del Ministero dello sviluppo economico e nel Bollettino Ufficiale degli Idrocarburi e delle Georisorse e consegnato alla Società Gas Plus Italiana S.r.l. tramite l'Agenzia del Demanio - Direzione Regionale Puglia.

Art. 4
(Ricorsi)

1. Avverso il presente provvedimento è ammesso ricorso giurisdizionale avanti al Tribunale Amministrativo Regionale Lazio, sede di Roma, secondo le modalità di cui al decreto legislativo 2 luglio 2010, n. 104, ovvero ricorso Straordinario al Capo dello Stato, ai sensi del Decreto del Presidente della Repubblica 25.11.1971, n. 1199, rispettivamente entro 60 e 120 giorni dalla data della pubblicazione sul Bollettino Ufficiale degli Idrocarburi e delle Georisorse del presente provvedimento.

Roma 4 dicembre 2019

Il Direttore generale: ROMANO

Allegato al D.M. 4 dicembre 2019 relativo alla concessione di coltivazione «LUCERA».

Coordinate geografiche dei vertici:

Vertici	Longitudine E Monte Mario	Latitudine N
a	2°52',	41°30',
b	2°54',	41°30',
c	2°54',	41°28',
d	2°59',	41°28',
e	2°59',	41°26',
f	2°56',	41°26',
g	2°56',	41°25',
h	2°53',	41°25',
i	2°53',	41°26',
l	2°52',	41°26',

Estensione dell'area originaria della concessione: 155,86 km²

Estensione dell'area ridotta della concessione: 54,07 km²

Riproduzione del piano topografico della concessione di coltivazione: tavola fuori testo n. 4.

NUMERO DI PUBBLICAZIONE: 101

DECRETO MINISTERIALE 4 DICEMBRE 2019

Accettazione della rinuncia parziale con riduzione dell'area della concessione di coltivazione « MASSERIA PETRI LLI » della Società CANOEL ITALIA S.r.l. (r.u.).

IL DIRETTORE GENERALE PER L'APPROVVIGIONAMENTO, L'EFFICIENZA E LA COMPETITIVITÀ ENERGETICA

VISTO il Regio Decreto 29 luglio 1927, n. 1443 recante "Norme di carattere legislativo per disciplinare la ricerca e la coltivazione delle miniere del Regno";

VISTA la legge 11 gennaio 1957, n. 6 e successive modificazioni, recante "Ricerca e coltivazione degli idrocarburi liquidi e gassosi";

VISTA la legge 21 luglio 1967, n. 613 e successive modificazioni, recante "Ricerca e coltivazione degli idrocarburi liquidi e gassosi nel mare territoriale e nella piattaforma continentale e modificazioni alla legge 11 gennaio 1957, n. 6 sulla ricerca e coltivazione degli idrocarburi liquidi e gassosi";

VISTA la legge 9 gennaio 1991, n. 9 e successive modificazioni, recante "Norme per l'attuazione del nuovo Piano energetico nazionale: aspetti istituzionali, centrali idroelettriche ed elettrodotti, idrocarburi e geotermia, autoproduzione e disposizioni fiscali";

VISTO il decreto del Presidente della Repubblica 18 aprile 1994, n. 484, recante "Disciplina dei procedimenti di conferimento dei permessi di prospezione o ricerca e di concessione di coltivazione di idrocarburi in terraferma e in mare";

VISTO il decreto legislativo 25 novembre 1996, n. 624, e successive modificazioni, recante "Attuazione della direttiva 92/91/CEE relativa alla sicurezza e salute dei lavoratori nelle industrie estrattive per trivellazione e della direttiva 92/104/CEE relativa alla sicurezza e salute dei lavoratori nelle industrie estrattive a cielo aperto e sotterranee";

VISTO il decreto legislativo 25 novembre 1996, n. 625, e successive modificazioni, recante "Attuazione della direttiva 94/22/CEE, relativa alle condizioni di rilascio e di esercizio delle autorizzazioni alla prospezione, ricerca e coltivazione di idrocarburi";

VISTO l'Accordo procedimentale (rep. n. 1247), sancito dalla Conferenza Stato-Regioni in data 24 aprile 2001 per l'acquisizione dell'intesa prevista dall'art. 29, comma 2, lettera l) del D. Lgs. n. 112 del 1998;

VISTA la legge 20 agosto 2004, n. 239, e successive modificazioni, recante "Riordino del settore energetico, nonché delega al governo per il riassetto delle disposizioni vigenti in materia di energia";

VISTO il decreto legislativo 3 aprile 2006 n. 152, e successive modificazioni, recante "Norme in materia ambientale";

VISTA la legge 28 dicembre 2015, n. 208, recante "Disposizioni per la formazione del bilancio annuale e pluriennale dello Stato" (legge di stabilità 2016);

VISTO il Decreto Ministeriale 7 dicembre 2016 e successive modificazioni recante "Disciplinare tipo per il rilascio e l'esercizio dei titoli minerari per la prospezione, ricerca e coltivazione di idrocarburi liquidi e gassosi in terraferma, nel mare territoriale e nella piattaforma continentale";

VISTO il decreto ministeriale 24 febbraio 2017, pubblicato nella Gazzetta Ufficiale n. 107 del 10 maggio 2017, recante "Individuazione degli uffici dirigenziali di livello non generale" del Ministero dello sviluppo economico;

VISTA la legge 11 febbraio 2019, n. 12, di conversione del decreto-legge 14 dicembre 2018, n. 135, recante "Disposizioni urgenti in materia di sostegno e semplificazione per le imprese e per la pubblica amministrazione";

VISTO il decreto del Presidente del Consiglio dei Ministri 19 giugno 2019, n. 93 - pubblicato nella Gazzetta Ufficiale n. 195 del 21 agosto 2019, recante "l'organizzazione del Ministero dello sviluppo economico, ai sensi dell'articolo 4-bis del decreto-legge 12 luglio 2018, n. 86, convertito, con modificazioni, dalla legge 9 agosto 2018, n. 97";

VISTO il decreto ministeriale 21 maggio 1992 con il quale, a decorrere dal 19 maggio 1990, è stata conferita per la durata di anni trenta la concessione di coltivazione di idrocarburi liquidi e gassosi denominata "MASSERIA PETRILLI" alle Società FIAT RIMI S.p.A. (r.u.) (30%), Agip S.p.A. (50%), Petrorep Italiana S.p.A. (10%) e Canada NW Italiana S.p.A. (10%) in territorio della provincia di Foggia e dell'estensione di km² 115,71;

VISTO il decreto ministeriale 4 marzo 1994 con il quale l'area della concessione è stata ampliata a km² 118,28;

VISTI i decreti ministeriali 4 marzo 1994, 9 maggio 1996, 14 giugno 1996, 9 maggio 2001, 30 ottobre 2001, 5 aprile 2002, 4 aprile 2003, 12 febbraio 2004, 20 luglio 2004, 8 ottobre 2004, 30 giugno 2005, 16 aprile 2008, 1° marzo 2013 e 28 giugno 2013 con i quali, la titolarità della concessione di coltivazione "MASSERIA PETRILLI" è stata modificata ed intestata, in ultimo, alle Società Canoe Italia S.r.l. e Gas Plus Italiana S.r.l., con quote paritetiche, rappresentate dalla prima;

VISTA l'istanza acquisita in data 30 aprile 2019 prot. n. 9262, con la quale la Società Canoe Italia S.r.l. ha chiesto la riduzione dell'area della concessione da km² 118,28 a km² 10,3;

VISTA la nota del 18 settembre 2019 prot. n. 20357 pervenuta in data 19 settembre 2019 prot. 20437, con la quale la Direzione Generale per la Sicurezza anche Ambientale delle Attività Minerarie ed Energetiche - UNMIG -, ha espresso parere favorevole alla richiesta riduzione parziale dell'area della concessione;

VISTO l'art. 9, comma 3, della legge 9 gennaio 1991, n. 9 e s.m.i., in base al quale: "L'area della concessione deve essere tale da consentire il razionale sviluppo del giacimento scoperto";

CONSIDERATO che la porzione di area della concessione "MASSERIA PETRILLI" oggetto di rinuncia è libera da vincoli derivanti da pregressa attività mineraria e non sono, pertanto, presenti pertinenze minerarie o aree da ripristinare;

CONSIDERATO che l'area della concessione come risultante dalla richiesta riduzione e conseguente ripermimetrazione è funzionale alle future attività previste nella concessione;

RITENUTO di poter procedere, ai sensi dell'art. 9, comma 3, della legge 9 gennaio 1991 n. 9, alla riduzione dell'area della concessione di coltivazione di idrocarburi "MASSERIA PETRILLI";

D E C R E T A

Art. 1

(Accettazione rinuncia parziale e riduzione area)

1. Ai sensi dell'art. 32 della legge 21 luglio 1967, n. 613 è accettata, a decorrere dalla data del presente decreto, la rinuncia parziale alla concessione "MASSERIA PETRILLI" di cui sono titolari le Società CANOEL ITALIA S.r.l. (c.f. n. 01999030990) con sede legale in Genova, Via XXV Aprile, 12/A (C.a.p. 16123) e GAS PLUS ITALIANA S.r.l. (c.f. n. 04086420967) con sede in Milano, Via Enrico Forlanini, n. 17 (C.a.p. 20134) ed uffici in Forno di Taro (Parma), Via Nazionale, 2 (C.a.p. 43045).

2. A decorrere dalla data del presente decreto l'area della concessione di coltivazione di idrocarburi liquidi e gassosi denominata "MASSERIA PETRILLI", in territorio della provincia di Foggia, è ridotta da km² 118,28 (centodiciottovirgolaventotto) a km² 10,29 (diecivirgolaventinove).

3. L'area della concessione, è delimitata, sul piano topografico alla scala 1:100.000 allegato al presente decreto, con linea continua di colore nero passante per i quattro vertici, le cui coordinate geografiche, rilevate graficamente sul piano stesso, sono riportate nella tabella allegata al presente decreto.

Art. 2

(Obblighi e canone)

1. La Società è tenuta ad osservare tutti gli obblighi stabiliti con il D.M. 21 maggio 1992, che si intende qui integralmente trascritto.

2. La Società è tenuta, in riferimento all'area originaria, al pagamento del canone per l'anno in corso giusto disposto dell'art.32 della legge n. 613/67 e dell'art. 6 del D.M. 7 dicembre 2016.

Art. 3

(Pubblicazione e consegna)

1. Il presente decreto è pubblicato nel sito internet del Ministero dello sviluppo economico e nel Bollettino Ufficiale degli Idrocarburi e delle Georisorse e consegnato alla Società Metano Puglia tramite l'Agenzia del Demanio - Direzione Regionale Puglia.

Art. 4

(Ricorsi)

1. Avverso il presente provvedimento è ammesso ricorso giurisdizionale avanti al Tribunale Amministrativo Regionale Lazio, sede di Roma, secondo le modalità di cui al decreto legislativo 2 luglio 2010, n. 104, ovvero ricorso Straordinario al Capo dello Stato, ai sensi del Decreto del Presidente della Repubblica 25.11.1971, n. 1199, rispettivamente entro 60 e 120 giorni dalla data della pubblicazione sul Bollettino Ufficiale degli Idrocarburi e delle Georisorse del presente provvedimento.

Roma 4 dicembre 2019

Il Direttore generale: ROMANO

Allegato al D.M. 4 dicembre 2019 relativo alla concessione di coltivazione «MASSERIA PETRILLI».

Coordinate geografiche dei vertici:

Vertici	Longitudine E Monte Mario	Latitudine N
a	2°51',	41°34',
b	2°53',	41°34',
c	2°53',	41°32',
d	2°51',	41°32',

Estensione dell'area originaria della concessione: 118,28 km²

Estensione dell'area ridotta della concessione: 10,29 km²

Riproduzione del piano topografico della concessione di coltivazione: tavola fuori testo n. 5.

NUMERO DI PUBBLICAZIONE: 102

DECRETO MINISTERIALE 4 DICEMBRE 2019

Accettazione della rinuncia parziale con riduzione dell'area della concessione di coltivazione « S. ANDREA » della Società CANOEL ITALIA S.r.l. (r.u.).

IL DIRETTORE GENERALE PER L'APPROVVIGIONAMENTO, L'EFFICIENZA E LA COMPETITIVITÀ ENERGETICA

VISTO il Regio Decreto 29 luglio 1927, n. 1443 recante "Norme di carattere legislativo per disciplinare la ricerca e la coltivazione delle miniere del Regno";

VISTA la legge 11 gennaio 1957, n. 6 e successive modificazioni, recante "Ricerca e coltivazione degli idrocarburi liquidi e gassosi";

VISTA la legge 21 luglio 1967, n. 613 e successive modificazioni, recante "Ricerca e coltivazione degli idrocarburi liquidi e gassosi nel mare territoriale e nella piattaforma continentale e modificazioni alla legge 11 gennaio 1957, n. 6 sulla ricerca e coltivazione degli idrocarburi liquidi e gassosi";

VISTA la legge 9 gennaio 1991, n. 9 e successive modificazioni, recante "Norme per l'attuazione del nuovo Piano energetico nazionale: aspetti istituzionali, centrali idroelettriche ed elettrodotti, idrocarburi e geotermia, autoproduzione e disposizioni fiscali";

VISTO il decreto del Presidente della Repubblica 18 aprile 1994, n. 484, recante "Disciplina dei procedimenti di conferimento dei permessi di prospezione o ricerca e di concessione di coltivazione di idrocarburi in terraferma e in mare";

VISTO il decreto legislativo 25 novembre 1996, n. 624, e successive modificazioni, recante "Attuazione della direttiva 92/91/CEE relativa alla sicurezza e salute dei lavoratori nelle industrie estrattive per trivellazione e della direttiva 92/104/CEE relativa alla sicurezza e salute dei lavoratori nelle industrie estrattive a cielo aperto e sotterranee";

VISTO il decreto legislativo 25 novembre 1996, n. 625, e successive modificazioni, recante "Attuazione della direttiva 94/22/CEE, relativa alle condizioni di rilascio e di esercizio delle autorizzazioni alla prospezione, ricerca e coltivazione di idrocarburi";

VISTO l'Accordo procedimentale (rep. n. 1247), sancito dalla Conferenza Stato-Regioni in data 24 aprile 2001 per l'acquisizione dell'intesa prevista dall'art. 29, comma 2, lettera l) del D. Lgs. n. 112 del 1998;

VISTA la legge 20 agosto 2004, n. 239, e successive modificazioni, recante "Riordino del settore energetico, nonché delega al governo per il riassetto delle disposizioni vigenti in materia di energia";

VISTO il decreto legislativo 3 aprile 2006 n. 152, e successive modificazioni, recante "Norme in materia ambientale";

VISTA la legge 28 dicembre 2015, n. 208, recante "Disposizioni per la formazione del bilancio annuale e pluriennale dello Stato" (legge di stabilità 2016);

VISTO il Decreto Ministeriale 7 dicembre 2016 e successive modificazioni recante "Disciplinare tipo per il rilascio e l'esercizio dei titoli minerari per la prospezione, ricerca e coltivazione di idrocarburi liquidi e gassosi in terraferma, nel mare territoriale e nella piattaforma continentale";

VISTO il decreto ministeriale 24 febbraio 2017, pubblicato nella Gazzetta Ufficiale n. 107 del 10 maggio 2017, recante "Individuazione degli uffici dirigenziali di livello non generale" del Ministero dello sviluppo economico;

VISTA la legge 11 febbraio 2019, n. 12, di conversione del decreto-legge 14 dicembre 2018, n. 135, recante "Disposizioni urgenti in materia di sostegno e semplificazione per le imprese e per la pubblica amministrazione";

VISTO il decreto del Presidente del Consiglio dei Ministri 19 giugno 2019, n. 93 - pubblicato nella Gazzetta Ufficiale n. 195 del 21 agosto 2019, recante "l'organizzazione del Ministero dello sviluppo economico, ai sensi dell'articolo 4-bis del decreto-legge 12 luglio 2018, n. 86, convertito, con modificazioni, dalla legge 9 agosto 2018, n. 97";

VISTO il decreto ministeriale 8 agosto 1992 con il quale è stata conferita per la durata di anni trenta la concessione di coltivazione di idrocarburi liquidi e gassosi denominata "S. ANDREA" alle Società FIAT RIMI S.p.A. (r.u.) (40%), Edison Gas S.p.A. (50%) e Petrorep Italiana S.p.A. (10%) in territorio della provincia di Treviso e dell'estensione di km² 164,32;

VISTI i decreti ministeriali 2 settembre 1993, 14 giugno 1996, 5 aprile 2002, 12 febbraio 2004, 30 giugno 2005, 16 aprile 2008, 28 giugno 2013 e 1° agosto 2018 con i quali la titolarità della concessione di coltivazione "S. ANDREA" è stata modificata ed intestata, in ultimo, alle Società Canoel Italia S.r.l. (r.u.) (40%), Edison E&P S.p.A. (50%) e Petrorep Italiana S.p.A. (10%);

VISTA l'istanza acquisita in data 2 maggio 2019 prot. n. 9342, con la quale la Società Canoel Italia S.r.l. ha chiesto la riduzione dell'area della concessione da km² 164,33 a km² 9,600;

VISTA la nota del 18 settembre 2019 prot. n. 20356 pervenuta in pari data prot. 20374, con la quale la Direzione Generale per la Sicurezza anche Ambientale delle Attività Minerarie ed Energetiche - UNMIG -, ha espresso parere favorevole alla richiesta riduzione dell'area della concessione;

VISTO l'art. 9, comma 3, della legge 9 gennaio 1991, n. 9 e s.m.i., in base al quale: "L'area della concessione deve essere tale da consentire il razionale sviluppo del giacimento scoperto";

CONSIDERATO che la porzione di area della concessione "S. ANDREA" oggetto di rinuncia è libera da vincoli derivanti da pregressa attività mineraria e non sono, pertanto, presenti pertinenze minerarie o aree da ripristinare;

CONSIDERATO che l'area della concessione come risultante dalla richiesta riduzione e conseguente ripermimetrazione è tale da consentire il razionale sviluppo del giacimento esistente;

RITENUTO di poter procedere, ai sensi dell'art. 9, comma 3, della legge 9 gennaio 1991 n. 9, alla riduzione dell'area della concessione di coltivazione di idrocarburi "S. ANDREA";

D E C R E T A

Art. 1

(Accettazione rinuncia parziale e riduzione area)

1. Ai sensi dell'art. 32 della legge 21 luglio 1967, n. 613 è accettata, a decorrere dalla data del presente decreto, la rinuncia parziale alla concessione "S. ANDREA" di cui sono titolari le Società CANOEL ITALIA S.r.l. (c.f. n. 01999030990) con sede legale in Genova, Via XXV Aprile, 12/A (C.a.p. 16123), EDISON E & P S.p.A. (c.f. n. 10245700967) con sede in Milano, Foro Buonaparte, 31 (C.a.p. 20121) e PETROREP ITALIANA S.p.A. (c.f. n. 00430680108) con sede in Genova, Via San Vincezo, 2 (C.a.p. 16121).

2. A decorrere dalla data del presente decreto l'area della concessione di coltivazione di idrocarburi liquidi e gassosi denominata "S. ANDREA", in territorio della provincia di Treviso, è ridotta da km² 164,33 (centosessantaquattrovirgolatrentatre) a km² 9,527 (novevirgolacinquecentoventisette).

3. L'area della concessione, è delimitata, sul piano topografico alla scala 1:100.000 allegato al presente decreto, con linea continua di colore nero passante per gli otto vertici, le cui coordinate geografiche, rilevate graficamente sul piano stesso, sono riportate nella tabella allegata al presente decreto.

Art. 2

(Obblighi e canone)

1. La Società è tenuta ad osservare tutti gli obblighi stabiliti con il D.M. 8 agosto 1992, che si intende qui integralmente trascritto.

2. La Società è tenuta, in riferimento all'area originaria, al pagamento del canone per l'anno in corso giusto disposto dell'art. 32 della legge n. 613/67 e dell'art. 6 del D.M. 7 dicembre 2016.

Art. 3

(Pubblicazione e consegna)

1. Il presente decreto è pubblicato nel sito internet del Ministero dello sviluppo economico e nel Bollettino Ufficiale degli Idrocarburi e delle Georisorse e consegnato alla Società Canoel Italia S.r.l. tramite l'Agenzia del Demanio - Direzione Regionale Veneto.

Art. 4

(Ricorsi)

1. Avverso il presente provvedimento è ammesso ricorso giurisdizionale avanti al Tribunale Amministrativo Regionale Lazio, sede di Roma, secondo le modalità di cui al decreto legislativo 2 luglio 2010, n. 104, ovvero ricorso Straordinario al Capo dello Stato, ai sensi del Decreto del Presidente della Repubblica 25.11.1971, n. 1199, rispettivamente entro 60 e 120 giorni dalla data della pubblicazione sul Bollettino Ufficiale degli Idrocarburi e delle Georisorse del presente provvedimento.

Roma 4 dicembre 2019

Il Direttore generale: ROMANO

Allegato al D.M. 4 dicembre 2019 relativo alla concessione di coltivazione «S. ANDREA».

Coordinate geografiche dei vertici:

Vertici	Longitudine W Monte Mario	Latitudine N
a	-0°08',	46°00',
b	-0°06',	46°00',
c	-0°06',	45°59',
d	-0°07',	45°59',
e	-0°07',	45°58',

f	-0°09',	45°58',
g	-0°09',	45°59',
h	-0°08',	45°59',

Estensione dell'area originaria della concessione: 164,33 km²

Estensione dell'area ridotta della concessione: 9,527 km²

Riproduzione del piano topografico della concessione di coltivazione: tavola fuori testo n. 6.

NUMERO DI PUBBLICAZIONE: 103

DECRETO MINISTERIALE 4 DICEMBRE 2019

Accettazione rinuncia parziale e riduzione **dell'area** della concessione di coltivazione « TORRENTE CELONE» della Società ROCKHOPPER ITALI A S.p.A. (r.u.).

IL DIRETTORE GENERALE PER L'APPROVVIGIONAMENTO, L'EFFICIENZA E LA COMPETITIVITÀ ENERGETICA

VISTO il Regio Decreto 29 luglio 1927, n. 1443 recante "Norme di carattere legislativo per disciplinare la ricerca e la coltivazione delle miniere del Regno";

VISTA la legge 11 gennaio 1957, n. 6 e successive modificazioni, recante "Ricerca e coltivazione degli idrocarburi liquidi e gassosi";

VISTA la legge 21 luglio 1967, n. 613 e successive modificazioni, recante "Ricerca e coltivazione degli idrocarburi liquidi e gassosi nel mare territoriale e nella piattaforma continentale e modificazioni alla legge 11 gennaio 1957, n. 6 sulla ricerca e coltivazione degli idrocarburi liquidi e gassosi";

VISTA la legge 9 gennaio 1991, n. 9 e successive modificazioni, recante "Norme per l'attuazione del nuovo Piano energetico nazionale: aspetti istituzionali, centrali idroelettriche ed elettrodotti, idrocarburi e geotermia, autoproduzione e disposizioni fiscali";

VISTO il decreto del Presidente della Repubblica 18 aprile 1994, n. 484, recante "Disciplina dei procedimenti di conferimento dei permessi di prospezione o ricerca e di concessione di coltivazione di idrocarburi in terraferma e in mare";

VISTO il decreto legislativo 25 novembre 1996, n. 624, e successive modificazioni, recante "Attuazione della direttiva 92/91/CEE relativa alla sicurezza e salute dei lavoratori nelle industrie estrattive per trivellazione e della direttiva 92/104/CEE relativa alla sicurezza e salute dei lavoratori nelle industrie estrattive a cielo aperto e sotterranee";

VISTO il decreto legislativo 25 novembre 1996, n. 625, e successive modificazioni, recante "Attuazione della direttiva 94/22/CEE, relativa alle condizioni di rilascio e di esercizio delle autorizzazioni alla prospezione, ricerca e coltivazione di idrocarburi";

VISTO l'Accordo procedimentale (rep. n. 1247), sancito dalla Conferenza Stato-Regioni in data 24 aprile 2001 per l'acquisizione dell'intesa prevista dall'art. 29, comma 2, lettera l) del D. Lgs. n. 112 del 1998;

VISTA la legge 20 agosto 2004, n. 239, e successive modificazioni, recante "Riordino del settore energetico, nonché delega al governo per il riassetto delle disposizioni vigenti in materia di energia";

VISTO il decreto legislativo 3 aprile 2006 n. 152, e successive modificazioni, recante "Norme in materia ambientale";

VISTA la legge 28 dicembre 2015, n. 208, recante "Disposizioni per la formazione del bilancio annuale e pluriennale dello Stato" (legge di stabilità 2016);

VISTO il Decreto Ministeriale 7 dicembre 2016 e successive modificazioni recante "Disciplinare tipo per il rilascio e l'esercizio dei titoli minerari per la prospezione, ricerca e coltivazione di idrocarburi liquidi e gassosi in terraferma, nel mare territoriale e nella piattaforma continentale";

VISTO il decreto ministeriale 24 febbraio 2017, pubblicato nella Gazzetta Ufficiale n. 107 del 10 maggio 2017, recante "Individuazione degli uffici dirigenziali di livello non generale" del Ministero dello sviluppo economico;

VISTA la legge 11 febbraio 2019, n. 12, di conversione del decreto-legge 14 dicembre 2018, n. 135, recante "Disposizioni urgenti in materia di sostegno e semplificazione per le imprese e per la pubblica amministrazione";

VISTO il decreto del Presidente del Consiglio dei Ministri 19 giugno 2019, n. 93- pubblicato nella Gazzetta Ufficiale n. 195 del 21 agosto 2019, recante "l'organizzazione del Ministero dello sviluppo economico, ai sensi dell'articolo 4-bis del decreto-legge 12 luglio 2018, n. 86, convertito, con modificazioni, dalla legge 9 agosto 2018, n. 97";

VISTO il decreto ministeriale 5 aprile 1991 con il quale è stata conferita la concessione di coltivazione di idrocarburi liquidi e gassosi denominata "TORRENTE CELONE" alle Società p.A. FIAT RI.MI. e SELM PETROLEUM S.p.A., in territorio della provincia di Foggia e dell'estensione di km² 79,80;

VISTI i decreti ministeriali 2 settembre 1993, 14 giugno 1996, 5 aprile 2002, 12 febbraio 2004, 30 giugno 2005, **16 aprile 2008, 23 febbraio 2015 e 1 agosto 2018 con i quali la titolarità della concessione "TORRENTE CELONE" è stata modificata ed intestata, in ultimo, alle Società Rockhopper Italia S.p.A. ed Edison E&P S.p.A.;**

VISTA l'istanza in data **25 marzo 2019, pervenuta in data 9 aprile 2019, prot. n.0985, integrata con nota n. 033.2019 del 16 maggio 2019 acquisita agli atti il 28 maggio 2019 prot. 1416 con la quale la Società Rockhopper Italia S.p.A. ha chiesto la riduzione dell'area della concessione da km² 79,80 a km² 59,20;**

VISTA la nota del 18 ottobre 2019 prot. n. 00223132, pervenuta in data 21 ottobre 2019 prot.0023264, con la quale la Direzione Generale per la Sicurezza anche Ambientale delle Attività Minerarie ed Energetiche - UNMIG -, ha espresso parere favorevole alla richiesta riduzione dell'area della concessione (rinuncia parziale);

VISTO l'art. 9, comma 3, della legge 9 gennaio 1991, n. 9 e s.m.i., in base al quale: "L'area della concessione deve essere tale da consentire il razionale sviluppo del giacimento scoperto";

CONSIDERATO che l'area della concessione come risultante dalla richiesta riduzione e conseguente ripermimetrazione è tale da consentire il razionale sviluppo del giacimento esistente;

CONSIDERATO che nell'area da rilasciare non insistono attività minerarie;

RITENUTO di poter procedere, ai sensi dell'art.9, comma 3, della legge 9 gennaio 1991 n.9, all'accettazione della rinuncia parziale con riduzione dell'area interessata della concessione di coltivazione di idrocarburi "TORRENTE CELONE";

D E C R E T A

Art. 1

(Accettazione rinuncia parziale e riduzione area)

1. Ai sensi dell'art. 32 della legge 21 luglio 1967, n. 613 è accettata, a decorrere dalla data del presente decreto, la rinuncia parziale alla concessione "TORRENTE CELONE" di cui sono titolari le Società Rockhopper Italia S.p.A. (r.u., 50%) (c.f. n.08344911006) con sede in Roma, Via Abruzzi, 3 (C.a.p. 00187) ed Edison E&P S.p.A. (50%) (c.f. 10245700967) con sede in Milano, Foro Buonaparte, 31 (C.a.p. 20121).

2. A decorrere dalla data del presente decreto l'area della concessione di coltivazione di idrocarburi liquidi e gassosi denominata "TORRENTE CELONE", in territorio della provincia di Foggia, è ridotta da km² 79,80 (settantanovevirgolaottanta) a km² 59,20 (cinquantanovevirgolaventi).

3. L'area della concessione, è delimitata, sul piano topografico alla scala 1:100.000 allegato al presente decreto, con linea continua di colore nero passante per i diciotto vertici, le cui coordinate geografiche, rilevate graficamente sul piano stesso, sono riportate nella tabella allegata al presente decreto.

Art. 2

(Obblighi e canone)

1. Le Società sono tenute ad osservare tutti gli obblighi stabiliti con il D.M. 5 aprile 1991, che si intende qui integralmente trascritto.

2. Le Società, ai sensi del combinato disposto dell'art. 38 del Regio Decreto n. 1443/1927 e dell'art. 5, comma 8, del D.M. 7 dicembre 2016, rimangono, comunque, custodi per l'area rilasciata per tutti gli adempimenti connessi ad eventuali necessità di ripristino dei luoghi ed alla conseguente definitiva restituzione ai proprietari superficiali. La competente Sezione UNMIG di Napoli provvede all'emanazione dei provvedimenti necessari ed alla verifica degli adempimenti utili per i fini di cui al presente punto.

3. Le disposizioni di cui al precedente punto 2 non hanno effetti, ai sensi del combinato disposto dell'art. 826 del codice civile e degli articoli 14 e 42 del Regio Decreto n. 1443/1927, ai fini del pagamento sull'area rinunciata del canone demaniale annuo che resta dovuto, fermo restando quanto previsto dall'art. 32 della legge n. 613/67, per il prosieguo della vigenza della concessione in parola limitatamente all'area della concessione risultante dalla ripermimetrazione accordata con il presente provvedimento (km² 59,20).

4. Le Società sono tenute, comunque, in riferimento all'area originaria al pagamento del canone per l'anno in corso giusto disposto dell'art. 32 della legge n. 613/67 e dell'art. 6 del D.M. 7 dicembre 2016.

Art. 3

(Pubblicazione e consegna)

1. Il presente decreto è pubblicato nel sito internet del Ministero dello sviluppo economico e nel Bollettino Ufficiale degli Idrocarburi e delle Georisorse e consegnato alla Società Rockhopper Italia S.p.A. tramite l'Agenzia del Demanio - Direzione Regionale Puglia.

Art. 4

(Ricorsi)

1. Avverso il presente provvedimento è ammesso ricorso giurisdizionale avanti al Tribunale Amministrativo Regionale Lazio, sede di Roma, secondo le modalità di cui al decreto legislativo 2 luglio 2010, n. 104, ovvero ricorso Straordinario al Capo dello Stato, ai sensi del Decreto del Presidente della Repubblica 25.11.1971, n. 1199, rispettivamente entro 60 e 120 giorni dalla data della pubblicazione sul Bollettino Ufficiale degli Idrocarburi e delle Georisorse del presente provvedimento.

Roma 4 dicembre 2019

Il Direttore generale: ROMANO

Allegato al D.M. 4 dicembre 2019 relativo alla concessione di coltivazione «TORRENTE CELONE».

Coordinate geografiche dei vertici:

Vertici	Longitudine E Monte Mario	Latitudine N
a	2°58',	41°30',
b	3°00',	41°30',
c	3°00',	41°29',
d	3°02',	41°29',
e	3°02',	41°26',
f	3°03',	41°26',
g	3°03',	41°25',
h	3°06',	41°25',
i	3°06',	41°23',
l	3°03',	41°23',
m	3°03',	41°24',
n	3°01',	41°24',
o	3°01',	41°25',
p	3°00',	41°25',
q	3°00',	41°26',
r	2°59',	41°26',
s	2°59',	41°28',
t	2°58',	41°28',

Estensione dell'area originaria della concessione: 79,80 km²

Estensione dell'area ridotta della concessione: 59,20 km²

Riproduzione del piano topografico della concessione di coltivazione: tavola fuori testo n. 7.

NUMERO DI PUBBLICAZIONE: 104

DECRETO MINISTERIALE 4 DICEMBRE 2019

Accettazione della rinuncia parziale con riduzione dell'area della concessione di coltivazione « VALLE DEL ROVELLO» della Società METANO PUGLIA di Mauro Cardinali.

IL DIRETTORE GENERALE PER L'APPROVVIGIONAMENTO, L'EFFICIENZA E LA COMPETITIVITÀ ENERGETICA

VISTO il Regio Decreto 29 luglio 1927, n. 1443 recante "Norme di carattere legislativo per disciplinare la ricerca e la coltivazione delle miniere del Regno";

VISTA la legge 11 gennaio 1957, n. 6 e successive modificazioni, recante "Ricerca e coltivazione degli idrocarburi liquidi e gassosi";

VISTA la legge 21 luglio 1967, n. 613 e successive modificazioni, recante "Ricerca e coltivazione degli idrocarburi liquidi e gassosi nel mare territoriale e nella piattaforma continentale e modificazioni alla legge 11 gennaio 1957, n. 6 sulla ricerca e coltivazione degli idrocarburi liquidi e gassosi";

VISTA la legge 9 gennaio 1991, n. 9 e successive modificazioni, recante "Norme per l'attuazione del nuovo Piano energetico nazionale: aspetti istituzionali, centrali idroelettriche ed elettrodotti, idrocarburi e geotermia, autoproduzione e disposizioni fiscali";

VISTO il decreto del Presidente della Repubblica 18 aprile 1994, n. 484, recante "Disciplina dei procedimenti di conferimento dei permessi di prospezione o ricerca e di concessione di coltivazione di idrocarburi in terraferma e in mare";

VISTO il decreto legislativo 25 novembre 1996, n. 624, e successive modificazioni, recante "Attuazione della direttiva 92/91/CEE relativa alla sicurezza e salute dei lavoratori nelle industrie estrattive per trivellazione e della direttiva 92/104/CEE relativa alla sicurezza e salute dei lavoratori nelle industrie estrattive a cielo aperto e sotterranee";

VISTO il decreto legislativo 25 novembre 1996, n. 625, e successive modificazioni, recante "Attuazione della direttiva 94/22/CEE, relativa alle condizioni di rilascio e di esercizio delle autorizzazioni alla prospezione, ricerca e coltivazione di idrocarburi";

VISTO l'Accordo procedimentale (rep. n. 1247), sancito dalla Conferenza Stato-Regioni in data 24 aprile 2001 per l'acquisizione dell'intesa prevista dall'art. 29, comma 2, lettera l) del D. Lgs. n. 112 del 1998;

VISTA la legge 20 agosto 2004, n. 239, e successive modificazioni, recante "Riordino del settore energetico, nonché delega al governo per il riassetto delle disposizioni vigenti in materia di energia";

VISTO il decreto legislativo 3 aprile 2006 n. 152, e successive modificazioni, recante "Norme in materia ambientale";

VISTA la legge 28 dicembre 2015, n. 208, recante "Disposizioni per la formazione del bilancio annuale e pluriennale dello Stato" (legge di stabilità 2016);

VISTO il Decreto Ministeriale 7 dicembre 2016 e successive modificazioni recante "Disciplinare tipo per il rilascio e l'esercizio dei titoli minerari per la prospezione, ricerca e coltivazione di idrocarburi liquidi e gassosi in terraferma, nel mare territoriale e nella piattaforma continentale";

VISTO il decreto ministeriale 24 febbraio 2017, pubblicato nella Gazzetta Ufficiale n. 107 del 10 maggio 2017, recante "Individuazione degli uffici dirigenziali di livello non generale" del Ministero dello sviluppo economico;

VISTA la legge 11 febbraio 2019, n. 12, di conversione del decreto-legge 14 dicembre 2018, n. 135, recante "Disposizioni urgenti in materia di sostegno e semplificazione per le imprese e per la pubblica amministrazione";

VISTO il decreto del Presidente del Consiglio dei Ministri 19 giugno 2019, n. 93- pubblicato nella Gazzetta Ufficiale n. 195 del 21 agosto 2019, recante "l'organizzazione del Ministero dello sviluppo economico, ai sensi dell'articolo 4-bis del decreto-legge 12 luglio 2018, n. 86, convertito, con modificazioni, dalla legge 9 agosto 2018, n. 97";

VISTO il decreto ministeriale 2 agosto 1993 con il quale, a decorrere dal 20 novembre 1992, è stata conferita per la durata di anni trenta la concessione di coltivazione di idrocarburi liquidi e gassosi denominata "VALLE DEL ROVELLO" alle Società Petrex S.p.A. (r.u.) (55%), FIAT-RIMI S.p.A. (25%) e Canada NW Italiana (20%) in territorio della provincia di Foggia e dell'estensione di km² 37,49;

VISTO il decreto ministeriale 17 giugno 1994 con il quale, a decorrere dal 9 marzo 1994, la titolarità della concessione di coltivazione "VALLE DEL ROVELLO" è stata modificata ed intestata alla Società Metano Puglia di Mauro Cardinali;

VISTA l'istanza acquisita in data 8 maggio 2019 prot. n. 9681, con la quale la Società Metano Puglia ha chiesto la riduzione dell'area della concessione da km² 37,49 a km² 2,56;

VISTA la nota del 18 settembre 2019 prot. n. 20354 pervenuta in pari data prot. 20372, con la quale la Direzione Generale per la Sicurezza anche Ambientale delle Attività Minerarie ed Energetiche - UNMIG -, ha espresso parere favorevole alla richiesta riduzione dell'area della concessione;

VISTO l'art. 9, comma 3, della legge 9 gennaio 1991, n. 9 e s.m.i., in base al quale: "L'area della concessione deve essere tale da consentire il razionale sviluppo del giacimento scoperto";

CONSIDERATO che la porzione di area della concessione "VALLE DEL ROVELLO" oggetto di rinuncia è libera da vincoli derivanti da pregressa attività mineraria e non sono, pertanto, presenti pertinenze minerarie o aree da ripristinare;

CONSIDERATO che l'area della concessione come risultante dalla richiesta riduzione e conseguente ripermimetrazione è tale da consentire il razionale sviluppo del giacimento esistente;

RITENUTO di poter procedere, ai sensi dell'art. 9, comma 3, della legge 9 gennaio 1991 n. 9, alla riduzione dell'area della concessione di coltivazione di idrocarburi "VALLE DEL ROVELLO";

D E C R E T A

Art. 1

(Accettazione rinuncia parziale e riduzione area)

1. Ai sensi dell'art. 32 della legge 21 luglio 1967, n. 613 è accettata, a decorrere dalla data del presente decreto, la rinuncia parziale alla concessione "VALLE DEL ROVELLO" di cui è titolare la Società METANO PUGLIA di Mauro Cardinali, (c.f. n. CRDMRA33S01D542S) con sede legale e uffici in Fermo (Ascoli Piceno), Piazza Dante, 11 (C.a.p. 63023).

2. A decorrere dalla data del presente decreto l'area della concessione di coltivazione di idrocarburi liquidi e gassosi denominata "VALLE DEL ROVELLO", in territorio della provincia di Foggia, è ridotta da km² 37,49 (trentasettevirgolaquarantanove) a km² 2,572 (duevirgolacinquecentosettantadue).

3. L'area della concessione, è delimitata, sul piano topografico alla scala 1:100.000 allegato al presente decreto, con linea continua di colore nero passante per i quattro vertici, le cui coordinate geografiche, rilevate graficamente sul piano stesso, sono riportate nella tabella allegata al presente decreto.

Art. 2
(Obblighi e canone)

1. La Società è tenuta ad osservare tutti gli obblighi stabiliti con il D.M. 2 agosto 1993, che si intende qui integralmente trascritto.

2. La Società è tenuta, in riferimento all'area originaria, al pagamento del canone per l'anno in corso giusto disposto dell'art.32 della legge n. 613/67 e dell'art. 6 del D.M. 7 dicembre 2016.

Art. 3
(Pubblicazione e consegna)

1. Il presente decreto è pubblicato nel sito internet del Ministero dello sviluppo economico e nel Bollettino Ufficiale degli Idrocarburi e delle Georisorse e consegnato alla Società Metano Puglia tramite l'Agenzia del Demanio - Direzione Regionale Puglia.

Art. 4
(Ricorsi)

1. Avverso il presente provvedimento è ammesso ricorso giurisdizionale avanti al Tribunale Amministrativo Regionale Lazio, sede di Roma, secondo le modalità di cui al decreto legislativo 2 luglio 2010, n. 104, ovvero ricorso Straordinario al Capo dello Stato, ai sensi del Decreto del Presidente della Repubblica 25.11.1971, n. 1199, rispettivamente entro 60 e 120 giorni dalla data della pubblicazione sul Bollettino Ufficiale degli Idrocarburi e delle Georisorse del presente provvedimento.

Roma 4 dicembre 2019

Il Direttore generale: ROMANO

Allegato al D.M. 4 dicembre 2019 relativo alla concessione di coltivazione «VALLE DEL ROVELLO».

Coordinate geografiche dei vertici:

Vertici	Longitudine E Monte Mario	Latitudine N
a	2°48',	41°46',
b	2°49',	41°46',
c	2°49',	41°45',
d	2°48',	41°45',

Estensione dell'area originaria della concessione: 37,49 km²

Estensione dell'area ridotta della concessione: 2,572 km²

Riproduzione del piano topografico della concessione di coltivazione: tavola fuori testo n. 8.

NUMERO DI PUBBLICAZIONE: 105

DECRETO MINISTERIALE 16 DICEMBRE 2019

Accettazione della rinuncia parziale con riduzione dell'area della concessione di coltivazione «MEZZOCOLLE» della Società PADANA ENERGIA S.p.A.

IL DIRETTORE GENERALE PER L'APPROVVIGIONAMENTO, L'EFFICIENZA E LA COMPETITIVITÀ ENERGETICA

VISTO il Regio Decreto 29 luglio 1927, n. 1443 recante "Norme di carattere legislativo per disciplinare la ricerca e la coltivazione delle miniere del Regno";

VISTA la legge 11 gennaio 1957, n. 6 e successive modificazioni, recante "Ricerca e coltivazione degli idrocarburi liquidi e gassosi";

VISTA la legge 21 luglio 1967, n. 613 e successive modificazioni, recante "Ricerca e coltivazione degli idrocarburi liquidi e gassosi nel mare territoriale e nella piattaforma continentale e modificazioni alla legge 11 gennaio 1957, n. 6 sulla ricerca e coltivazione degli idrocarburi liquidi e gassosi";

VISTA la legge 9 gennaio 1991, n. 9 e successive modificazioni, recante "Norme per l'attuazione del nuovo Piano energetico nazionale: aspetti istituzionali, centrali idroelettriche ed elettrodotti, idrocarburi e geotermia, autoproduzione e disposizioni fiscali";

VISTO il decreto del Presidente della Repubblica 18 aprile 1994, n. 484, recante "Disciplina dei procedimenti di conferimento dei permessi di prospezione o ricerca e di concessione di coltivazione di idrocarburi in terraferma e in mare";

VISTO il decreto legislativo 25 novembre 1996, n. 624, e successive modificazioni, recante "Attuazione della direttiva 92/91/CEE relativa alla sicurezza e salute dei lavoratori nelle industrie estrattive per trivellazione e della direttiva 92/104/CEE relativa alla sicurezza e salute dei lavoratori nelle industrie estrattive a cielo aperto e sotterranee";

VISTO il decreto legislativo 25 novembre 1996, n. 625, e successive modificazioni, recante "Attuazione della direttiva 94/22/CEE, relativa alle condizioni di rilascio e di esercizio delle autorizzazioni alla prospezione, ricerca e coltivazione di idrocarburi";

VISTO l'Accordo procedimentale (rep. n. 1247), sancito dalla Conferenza Stato-Regioni in data 24 aprile 2001 per l'acquisizione dell'intesa prevista dall'art. 29, comma 2, lettera l) del D. Lgs. n. 112 del 1998;

VISTA la legge 20 agosto 2004, n. 239, e successive modificazioni, recante "Riordino del settore energetico, nonché delega al governo per il riassetto delle disposizioni vigenti in materia di energia";

VISTO il decreto legislativo 3 aprile 2006 n. 152, e successive modificazioni, recante "Norme in materia ambientale";

VISTA la legge 28 dicembre 2015, n. 208, recante "Disposizioni per la formazione del bilancio annuale e pluriennale dello Stato" (legge di stabilità 2016);

VISTO il Decreto Ministeriale 7 dicembre 2016 e successive modificazioni recante "Disciplinare tipo per il rilascio e l'esercizio dei titoli minerari per la prospezione, ricerca e coltivazione di idrocarburi liquidi e gassosi in terraferma, nel mare territoriale e nella piattaforma continentale";

VISTO il decreto ministeriale 24 febbraio 2017, pubblicato nella Gazzetta Ufficiale n. 107 del 10 maggio 2017, recante "Individuazione degli uffici dirigenziali di livello non generale" del Ministero dello sviluppo economico;

VISTA la legge 11 febbraio 2019, n. 12, di conversione del decreto-legge 14 dicembre 2018, n. 135, recante "Disposizioni urgenti in materia di sostegno e semplificazione per le imprese e per la pubblica amministrazione";

VISTO il decreto del Presidente del Consiglio dei Ministri 19 giugno 2019, n. 93 - pubblicato nella Gazzetta Ufficiale n. 195 del 21 agosto 2019, recante "l'organizzazione del Ministero dello sviluppo economico, ai sensi dell'articolo 4-bis del decreto-legge 12 luglio 2018, n. 86, convertito, con modificazioni, dalla legge 9 agosto 2018, n. 97";

VISTO il decreto ministeriale 7 settembre 2011 con il quale, a decorrere dal 17 luglio 2006, è stata conferita per la durata di anni venti la concessione di coltivazione di idrocarburi liquidi e gassosi denominata "MEZZOCOLLE" alla Società Padana Energia S.p.A., in territorio delle provincie di Bologna e Ravenna e dell'estensione di km² 144,90;

VISTA l'istanza acquisita in data 31 maggio 2019 prot. n. 11843, con la quale la Società Padana Energia S.p.A. ha chiesto la riduzione dell'area della concessione da km² 144,90 a km² 103,68;

VISTA la nota del 13 dicembre 2019 prot. n. 27778, con la quale la Direzione Generale per le Infrastrutture e la Sicurezza dei Sistemi Energetici e Geominerari (DGISSEG) ha espresso parere favorevole alla richiesta riduzione dell'area della concessione (rinuncia parziale);

VISTO l'art. 9, comma 3, della legge 9 gennaio 1991, n. 9 e s.m.i., in base al quale: "L'area della concessione deve essere tale da consentire il razionale sviluppo del giacimento scoperto";

CONSIDERATO che la porzione di area della concessione "MEZZOCOLLE" oggetto di rinuncia è libera da vincoli derivanti da pregressa attività mineraria e non sono, pertanto, presenti pertinenze minerarie o aree da ripristinare;

CONSIDERATO che l'area della concessione come risultante dalla richiesta riduzione e conseguente ripermimetrazione è tale da consentire il razionale sviluppo del giacimento esistente;

RITENUTO di poter procedere, ai sensi dell'art. 9, comma 3, della legge 9 gennaio 1991 n. 9, alla riduzione dell'area della concessione di coltivazione di idrocarburi "MEZZOCOLLE"

D E C R E T A

Art. 1

(Accettazione rinuncia parziale e riduzione area)

1. Ai sensi dell'art. 32 della legge 21 luglio 1967, n. 613 è accettata, a decorrere dalla data del presente decreto, la rinuncia parziale alla concessione "MEZZOCOLLE" di cui è titolare la Società PADANA ENERGIA-S.p.A. (c.f. n. 02342760390) con sede legale in Milano, Viale Enrico Forlanini, 17 (C.a.p. 20134).

2. A decorrere dalla data del presente decreto l'area della concessione di coltivazione di idrocarburi liquidi e gassosi denominata "MEZZOCOLLE", in territorio della provincia di Bologna, è ridotta da km² 144,90 (centoquarantaquattrovirgolanovanta) a km² 103,10 (centotrevirgoladieci).

3. L'area della concessione è delimitata, sul piano topografico alla scala 1:100.000 allegato al presente decreto, con linea continua di colore nero passante per i quattro vertici, le cui coordinate geografiche, rilevate graficamente sul piano stesso, sono riportate nella tabella allegata al presente decreto.

Art. 2
(Obblighi e canone)

1. La Società è tenuta ad osservare tutti gli obblighi stabiliti con il D.M. 7 settembre 2011, che si intende qui integralmente trascritto.

2. La Società, ai sensi del combinato disposto dell'art. 38 del Regio Decreto n. 1443/1927 e dell'art. 5, comma 8, del D.M. 7 dicembre 2016, resta custode per l'area rilasciata per tutti gli adempimenti connessi ad eventuali necessità di ripristino dei luoghi ed alla conseguente definitiva restituzione ai proprietari delle superfici. La competente Sezione UNMIG di Bologna provvede all'emanazione dei provvedimenti necessari ed alla verifica degli adempimenti utili per i fini di cui al presente punto.

3. Le disposizioni di cui al precedente punto 1 non hanno effetti, ai sensi del combinato disposto dell'art. 826 del codice civile e degli articoli 14 e 42 del Regio Decreto n. 1443/1927, ai fini del pagamento sull'area rinunciata del canone demaniale annuo che resta dovuto, fermo restando quanto previsto dall'art.32 della legge n. 613/67, per il prosieguo della vigenza della concessione in parola limitatamente all'area della concessione risultante dalla ripermimetrazione accordata con il presente provvedimento (km² 103,68) e fino alla definitiva cancellazione della stessa dall'elenco dei titoli vigenti.

4. La Società è tenuta comunque, in riferimento all'area originaria, al pagamento del canone per l'anno in corso giusto disposto dall'art.32 della legge n. 613/67 e dell'art. 6 del D.M. 7 dicembre 2016.

Art. 3
(Pubblicazione e consegna)

1. Il presente decreto è pubblicato nel sito internet del Ministero dello sviluppo economico e nel Bollettino Ufficiale degli Idrocarburi e delle Georisorse e consegnato alla Società Padana Energia S.p.A. tramite l'Agenzia del Demanio - Direzione Regionale Emilia Romagna.

Art. 4
(Ricorsi)

1. Avverso il presente provvedimento è ammesso ricorso giurisdizionale avanti al Tribunale Amministrativo Regionale Lazio, sede di Roma, secondo le modalità di cui al decreto legislativo 2 luglio 2010, n. 104, ovvero ricorso Straordinario al Capo dello Stato, ai sensi del Decreto del Presidente della Repubblica 25.11.1971, n. 1199, rispettivamente entro 60 e 120 giorni dalla data della pubblicazione sul Bollettino Ufficiale degli Idrocarburi e delle Georisorse del presente provvedimento.

Roma 16 dicembre 2019

Il Direttore generale: ROMANO

Allegato al D.M. 16 dicembre 2019 relativo alla concessione di coltivazione «MEZZOCOLLE».

Coordinate geografiche dei vertici:

Vertici	Longitudine W Monte Mario	Latitudine N
a	-0°56',	44°24',
b	-0°49',	44°24',
c	-0°49',	44°18',
d	-0°56',	44°18',

Estensione dell'area originaria della concessione: 144,90 km²

Estensione dell'area ridotta della concessione: 103,10 km²

Riproduzione del piano topografico della concessione di coltivazione: tavola fuori testo n. 9.

NUMERO DI PUBBLICAZIONE: 106

DECRETO MINISTERIALE 18 DICEMBRE 2019

Accettazione della rinuncia parziale con riduzione dell'area della concessione di coltivazione «CASA TONETTO» della Società APENNINE ENERGY S.p.A.

IL DIRETTORE GENERALE PER L'APPROVVIGIONAMENTO, L'EFFICIENZA E LA COMPETITIVITÀ ENERGETICA

VISTO il Regio Decreto 29 luglio 1927, n. 1443 recante "Norme di carattere legislativo per disciplinare la ricerca e la coltivazione delle miniere del Regno";

VISTA la legge 11 gennaio 1957, n. 6 e successive modificazioni, recante "Ricerca e coltivazione degli idrocarburi liquidi e gassosi";

VISTA la legge 21 luglio 1967, n. 613 e successive modificazioni, recante "Ricerca e coltivazione degli idrocarburi liquidi e gassosi nel mare territoriale e nella piattaforma continentale e modificazioni alla legge 11 gennaio 1957, n. 6 sulla ricerca e coltivazione degli idrocarburi liquidi e gassosi";

VISTA la legge 9 gennaio 1991, n. 9 e successive modificazioni, recante "Norme per l'attuazione del nuovo Piano energetico nazionale: aspetti istituzionali, centrali idroelettriche ed elettrodotti, idrocarburi e geotermia, autoproduzione e disposizioni fiscali";

VISTO il decreto del Presidente della Repubblica 18 aprile 1994, n. 484, recante "Disciplina dei procedimenti di conferimento dei permessi di prospezione o ricerca e di concessione di coltivazione di idrocarburi in terraferma e in mare";

VISTO il decreto legislativo 25 novembre 1996, n. 624, e successive modificazioni, recante "Attuazione della direttiva 92/91/CEE relativa alla sicurezza e salute dei lavoratori nelle industrie estrattive per trivellazione e della direttiva 92/104/CEE relativa alla sicurezza e salute dei lavoratori nelle industrie estrattive a cielo aperto e sotterranee";

VISTO il decreto legislativo 25 novembre 1996, n. 625, e successive modificazioni, recante "Attuazione della direttiva 94/22/CEE, relativa alle condizioni di rilascio e di esercizio delle autorizzazioni alla prospezione, ricerca e coltivazione di idrocarburi";

VISTO l'Accordo procedimentale (rep. n. 1247), sancito dalla Conferenza Stato-Regioni in data 24 aprile 2001 per l'acquisizione dell'intesa prevista dall'art. 29, comma 2, lettera l) del D. Lgs. n. 112 del 1998;

VISTA la legge 20 agosto 2004, n. 239, e successive modificazioni, recante "Riordino del settore energetico, nonché delega al governo per il riassetto delle disposizioni vigenti in materia di energia";

VISTO il decreto legislativo 3 aprile 2006 n. 152, e successive modificazioni, recante "Norme in materia ambientale";

VISTA la legge 28 dicembre 2015, n. 208, recante "Disposizioni per la formazione del bilancio annuale e pluriennale dello Stato" (legge di stabilità 2016);

VISTO il Decreto Ministeriale 7 dicembre 2016 e successive modificazioni recante "Disciplinare tipo per il rilascio e l'esercizio dei titoli minerari per la prospezione, ricerca e coltivazione di idrocarburi liquidi e gassosi in terraferma, nel mare territoriale e nella piattaforma continentale";

VISTO il decreto ministeriale 24 febbraio 2017, pubblicato nella Gazzetta Ufficiale n. 107 del 10 maggio 2017, recante "Individuazione degli uffici dirigenziali di livello non generale" del Ministero dello sviluppo economico;

VISTA la legge 11 febbraio 2019, n. 12, di conversione del decreto-legge 14 dicembre 2018, n. 135, recante "Disposizioni urgenti in materia di sostegno e semplificazione per le imprese e per la pubblica amministrazione";

VISTO il decreto del Presidente del Consiglio dei Ministri 19 giugno 2019, n. 93 - pubblicato nella Gazzetta Ufficiale n. 195 del 21 agosto 2019, recante "l'organizzazione del Ministero dello sviluppo economico, ai sensi dell'articolo 4-bis del decreto-legge 12 luglio 2018, n. 86, convertito, con modificazioni, dalla legge 9 agosto 2018, n. 97";

VISTO il decreto ministeriale 14 luglio 2015 con il quale è stata conferita per la durata di anni venti la concessione di coltivazione di idrocarburi liquidi e gassosi denominata "CASA TONETTO" alle Società Apennine Energy S.p.A. e Apennine Oil & Gas S.r.l., con quote paritetiche, rappresentate dalla prima, in territorio della provincia di Treviso e dell'estensione di km² 4,50;

VISTO il decreto ministeriale 22 luglio 2015 con il quale, a decorrere dal 29 luglio 2015, la titolarità della concessione di coltivazione "CASA TONETTO" è stata modificata ed intestata, in ultimo, alla Società Apennine Energy S.p.A.;

VISTA l'istanza acquisita in data 22 maggio 2019 prot. n. 11018, con la quale la Società Apennine Energy S.p.A. ha chiesto la riduzione dell'area della concessione da km² 4,50 a km² 2,18;

VISTA la nota del 18 dicembre 2019 prot. n. 28352, con la quale la Direzione Generale per le Infrastrutture e la Sicurezza dei Sistemi Energetici e Geominerari (DGISSEG), ha espresso parere favorevole alla richiesta riduzione dell'area della concessione (rinuncia parziale);

VISTO l'art. 9, comma 3, della legge 9 gennaio 1991, n. 9 e s.m.i., in base al quale: "L'area della concessione deve essere tale da consentire il razionale sviluppo del giacimento scoperto";

CONSIDERATO che l'area della concessione come risultante dalla richiesta riduzione e conseguente ripermimetrazione è tale da consentire il razionale sviluppo del giacimento esistente;

CONSIDERATO che nell'area da rilasciare non insistono attività minerarie e non vi sono infrastrutture minerarie;

RITENUTO di poter procedere, ai sensi dell'art. 9, comma 3, della legge 9 gennaio 1991 n. 9, alla riduzione dell'area della concessione di coltivazione di idrocarburi "CASA TONETTO";

D E C R E T A

Art. 1

(Accettazione rinuncia parziale e riduzione area)

1. Ai sensi dell'art. 32 della legge 21 luglio 1967, n. 613 è accettata, a decorrere dalla data del presente decreto, la rinuncia parziale alla concessione "CASA TONETTO" di cui è titolare la Società APENNINE ENERGY S.p.A. (c.f. n. 01348720358) con sede legale in San Donato Milanese, Via XXV Aprile, 5 (C.a.p. 20097) e uffici in San Donato Milanese, Via Angelo Moro, 109 (C.a.p. 20097).

2. A decorrere dalla data del presente decreto l'area della concessione di coltivazione di idrocarburi liquidi e gassosi denominata "CASA TONETTO", in territorio della provincia di Treviso, è ridotta da km² 4,5 (quattrovirgolacinque) a km² 2,18 (duevirgoladiciotto).

3. L'area della concessione è delimitata, sul piano topografico alla scala 1:100.000 allegato al presente decreto, con linea continua di colore nero passante per i cinque vertici, le cui coordinate geografiche, rilevate graficamente sul piano stesso, sono riportate nella tabella allegata al presente decreto.

Art. 2
(Obblighi e canone)

1. La Società è tenuta ad osservare tutti gli obblighi stabiliti con il D.M. 14 luglio 2015, che si intende qui integralmente trascritto.

2. La Società, ai sensi del combinato disposto dell'art. 38 del Regio Decreto n. 1443/1927, dell'art. 5, comma 8, del D.M. 7 dicembre 2016 e della specifica prescrizione contenuta nel parere della DGISSEG citato in premessa, resta comunque custode per l'area rilasciata per tutti gli adempimenti connessi ad eventuali necessità di ripristino dei luoghi ed alla conseguente definitiva restituzione ai proprietari delle superfici. La competente Sezione UNMIG di Bologna provvede all'emanazione dei provvedimenti necessari ed alla verifica degli adempimenti utili per i fini di cui al presente punto.

3. Le disposizioni di cui al comma 2 non hanno effetti, ai sensi del combinato disposto dell'art. 826 del codice civile e degli articoli 14 e 42 del Regio Decreto n. 1443/1927, ai fini del pagamento sull'area rinunciata del canone demaniale annuo che resta dovuto, fermo restando quanto previsto dall'art. 32 della legge n. 613/67, per il prosieguo della vigenza della concessione in parola limitatamente all'area della concessione risultante dalla ripermetrazione accordata con il presente provvedimento (km² 2,18) e fino alla definitiva cancellazione della stessa dall'elenco dei titoli vigenti.

4. La Società è tenuta, in riferimento all'area originaria, al pagamento del canone per l'anno in corso giusto il disposto dell'art.32 della legge n. 613/67 e dell'art. 6 del D.M. 7 dicembre 2016.

Art. 3
(Pubblicazione e consegna)

1. Il presente decreto è pubblicato nel sito internet del Ministero dello sviluppo economico e nel Bollettino Ufficiale degli Idrocarburi e delle Georisorse e consegnato alla Società Apennine Energy S.p.A. tramite l'Agenzia del Demanio - Direzione Regionale Veneto.

Art. 4
(Ricorsi)

1. Avverso il presente provvedimento è ammesso ricorso giurisdizionale avanti al Tribunale Amministrativo Regionale Lazio, sede di Roma, secondo le modalità di cui al decreto legislativo 2 luglio 2010, n. 104, ovvero ricorso Straordinario al Capo dello Stato, ai sensi del Decreto del Presidente della Repubblica 25.11.1971, n. 1199, rispettivamente entro 60 e 120 giorni dalla data della pubblicazione sul Bollettino Ufficiale degli Idrocarburi e delle Georisorse del presente provvedimento.

Roma 18 dicembre 2019

Il Direttore generale: ROMANO

Allegato al D.M. 18 dicembre 2019 relativo alla concessione di coltivazione «CASA TONETTO».

Coordinate geografiche dei vertici:

Vertici	Longitudine W Monte Mario	Latitudine N
a	Intersezione tra la linea di delimitazione della ex zona ENI e il parallelo 45°49'	
b	-0°12',	45°49',
c	-0°12',	45°48',
d	-0°13',	45°48',
e	Intersezione tra il meridiano 0°13' e la linea di delimitazione della ex zona ENI	

Dal vertice "e" al vertice "a" la linea di delimitazione della concessione è rappresentata dalla linea della ex zona ENI

Estensione dell'area originaria della concessione: 4,5 km²

Estensione dell'area ridotta della concessione: 2,18 km²

Riproduzione del piano topografico della concessione di coltivazione: tavola fuori testo n. 10.

NUMERO DI PUBBLICAZIONE: 107

DECRETO MINISTERIALE 18 DICEMBRE 2019

Accettazione della rinuncia parziale con riduzione dell'area della concessione di coltivazione « MASSERIA VIORANO» della Società PENGAS ITALIANA S.r.l.

IL DIRETTORE GENERALE PER L'APPROVVIGIONAMENTO, L'EFFICIENZA E LA COMPETITIVITÀ ENERGETICA

VISTO il Regio Decreto 29 luglio 1927, n. 1443 recante "Norme di carattere legislativo per disciplinare la ricerca e la coltivazione delle miniere del Regno";

VISTA la legge 11 gennaio 1957, n. 6 e successive modificazioni, recante "Ricerca e coltivazione degli idrocarburi liquidi e gassosi";

VISTA la legge 21 luglio 1967, n. 613 e successive modificazioni, recante "Ricerca e coltivazione degli idrocarburi liquidi e gassosi nel mare territoriale e nella piattaforma continentale e modificazioni alla legge 11 gennaio 1957, n. 6 sulla ricerca e coltivazione degli idrocarburi liquidi e gassosi";

VISTA la legge 9 gennaio 1991, n. 9 e successive modificazioni, recante "Norme per l'attuazione del nuovo Piano energetico nazionale: aspetti istituzionali, centrali idroelettriche ed elettrodotti, idrocarburi e geotermia, autoproduzione e disposizioni fiscali";

VISTO il decreto del Presidente della Repubblica 18 aprile 1994, n. 484, recante "Disciplina dei procedimenti di conferimento dei permessi di prospezione o ricerca e di concessione di coltivazione di idrocarburi in terraferma e in mare";

VISTO il decreto legislativo 25 novembre 1996, n. 624, e successive modificazioni, recante "Attuazione della direttiva 92/91/CEE relativa alla sicurezza e salute dei lavoratori nelle industrie estrattive per trivellazione e della direttiva 92/104/CEE relativa alla sicurezza e salute dei lavoratori nelle industrie estrattive a cielo aperto e sotterranee";

VISTO il decreto legislativo 25 novembre 1996, n. 625, e successive modificazioni, recante "Attuazione della direttiva 94/22/CEE, relativa alle condizioni di rilascio e di esercizio delle autorizzazioni alla prospezione, ricerca e coltivazione di idrocarburi";

VISTO l'Accordo procedimentale (rep. n. 1247), sancito dalla Conferenza Stato-Regioni in data 24 aprile 2001 per l'acquisizione dell'intesa prevista dall'art. 29, comma 2, lettera l) del D. Lgs. n. 112 del 1998;

VISTA la legge 20 agosto 2004, n. 239, e successive modificazioni, recante "Riordino del settore energetico, nonché delega al governo per il riassetto delle disposizioni vigenti in materia di energia";

VISTO il decreto legislativo 3 aprile 2006 n. 152, e successive modificazioni, recante "Norme in materia ambientale";

VISTA la legge 28 dicembre 2015, n. 208, recante "Disposizioni per la formazione del bilancio annuale e pluriennale dello Stato" (legge di stabilità 2016);

VISTO il Decreto Ministeriale 7 dicembre 2016 e successive modificazioni recante "Disciplinare tipo per il rilascio e l'esercizio dei titoli minerari per la prospezione, ricerca e coltivazione di idrocarburi liquidi e gassosi in terraferma, nel mare territoriale e nella piattaforma continentale";

VISTO il decreto ministeriale 24 febbraio 2017, pubblicato nella Gazzetta Ufficiale n. 107 del 10 maggio 2017, recante "Individuazione degli uffici dirigenziali di livello non generale" del Ministero dello sviluppo economico;

VISTA la legge 11 febbraio 2019, n. 12, di conversione del decreto-legge 14 dicembre 2018, n. 135, recante "Disposizioni urgenti in materia di sostegno e semplificazione per le imprese e per la pubblica amministrazione";

VISTO il decreto del Presidente del Consiglio dei Ministri 19 giugno 2019, n. 93- pubblicato nella Gazzetta Ufficiale n. 195 del 21 agosto 2019, recante "l'organizzazione del Ministero dello sviluppo economico, ai sensi dell'articolo 4-bis del decreto-legge 12 luglio 2018, n. 86, convertito, con modificazioni, dalla legge 9 agosto 2018, n. 97";

VISTO il decreto ministeriale 16 luglio 1993 con il quale, a decorrere dal 10 ottobre 1989, è stata conferita per la durata di anni trenta, la concessione di coltivazione di idrocarburi liquidi e gassosi denominata "MASSERIA VIORANO" alle Società FIAT RIMI S.p.A. (34%), PETREX S.p.A. (r.u.) (26 %), CPA S.p.A. (20%) e CANADA NORTHWEST ITALIANA S.p.A (20%) S.p.A., in territorio delle provincie di Potenza e Matera e dell'estensione di km² 41,61;

VISTI i decreti ministeriali 12 novembre 1993, 9 maggio 1996, 22 gennaio 1997, 23 gennaio 1998, 10 gennaio 2000, 30 aprile 2002, 20 marzo 2003, 25 ottobre 2006, 9 ottobre 2014 con i quali la titolarità della concessione "MASSERIA VIORANO" è stata modificata ed intestata, in ultimo, alla Società PENGAS ITALIANA S.r.l.;

VISTA la nota 8 aprile 2015 prot n. 7565 con la quale è stata accolta e approvata la variazione, non significativa, del programma lavori;

VISTA l'istanza acquisita in data 19 febbraio 2019 prot. n. 3869, integrata con nota acquisita in data 12 marzo 2019 prot. n. 5620, con la quale la Società PENGAS ITALIANA s.r.l. ha chiesto la riduzione dell'area della concessione da km² 41,61 a km² 2,60;

VISTA la nota del 18 settembre 2019 prot. n. 20358 pervenuta in pari data prot. 20378, con la quale la Direzione Generale per la Sicurezza anche Ambientale delle Attività Minerarie ed Energetiche - UNMIG -, ha espresso parere favorevole alla richiesta riduzione dell'area della concessione;

VISTO l'art. 9, comma 3, della legge 9 gennaio 1991, n. 9 e s.m.i., in base al quale: "L'area della concessione deve essere tale da consentire il razionale sviluppo del giacimento scoperto";

CONSIDERATO che la porzione di area della concessione "MASSERIA VIORANO" oggetto di rinuncia è libera da vincoli derivanti da pregressa attività mineraria e non sono, pertanto, presenti pertinenze minerarie o aree da ripristinare;

CONSIDERATO che l'area della concessione come risultante dalla richiesta riduzione e conseguente ripermimetrazione è tale da consentire il razionale sviluppo del giacimento esistente;

RITENUTO di poter procedere, ai sensi dell'art. 9, comma 3, della legge 9 gennaio 1991 n. 9, alla riduzione dell'area della concessione di coltivazione di idrocarburi "MASSERIA VIORANO";

D E C R E T A

Art. 1

(Accettazione rinuncia parziale e riduzione area)

1. Ai sensi dell'art. 32 della legge 21 luglio 1967, n. 613 è accettata, a decorrere dalla data del presente decreto, la rinuncia parziale alla concessione "MASSERIA VIORANO" di cui è titolare la Società PENGAS ITALIANA S.r.l. (c.f. n. 05489970961) con sede legale in Milano, via Vincenzo Bellini, 15 (C.a.p. 20122) e sede operativa in Roma, Viale di Villa Pamphili, 59 (C.a.p. 00152).

2. A decorrere dalla data del presente decreto l'area della concessione di coltivazione di idrocarburi liquidi e gassosi denominata "MASSERIA VIORANO", in territorio delle provincie di Potenza e Matera, è ridotta da km² 41,61 (quarantunovirgolasessantuno) a km² 2,60 (duevirgolasessanta).

3. L'area della concessione, è delimitata, sul piano topografico alla scala 1:100.000 allegato al presente decreto, con linea continua di colore nero passante per i quattro vertici, le cui coordinate geografiche, rilevate graficamente sul piano stesso, sono riportate nella tabella allegata al presente decreto.

Art. 2

(Obblighi e canone)

1. La Società è tenuta ad osservare tutti gli obblighi stabiliti con i D.M. 16 luglio 1993, che si intende qui integralmente trascritto.

2. La Società è tenuta, in riferimento all'area originaria, al pagamento del canone per l'anno in corso giusto disposto dell'art. 32 della legge n. 613/67 e dell'art. 6 del D.M. 7 dicembre 2016.

Art. 3

(Pubblicazione e consegna)

1. Il presente decreto è pubblicato nel sito internet del Ministero dello sviluppo economico e nel Bollettino Ufficiale degli Idrocarburi e delle Georisorse e consegnato alla Società PENGAS S.r.l. tramite l'Agenzia del Demanio - Direzione Regionale Basilicata.

Art. 4

(Ricorsi)

1. Avverso il presente provvedimento è ammesso ricorso giurisdizionale avanti al Tribunale Amministrativo Regionale Lazio, sede di Roma, secondo le modalità di cui al decreto legislativo 2 luglio 2010, n. 104, ovvero ricorso Straordinario al Capo dello Stato, ai sensi del Decreto del Presidente della Repubblica 25.11.1971, n. 1199, rispettivamente entro 60 e 120 giorni dalla data della pubblicazione sul Bollettino Ufficiale degli Idrocarburi e delle Georisorse del presente provvedimento.

Roma 18 dicembre 2019

Il Direttore generale: ROMANO

Allegato al D.M. 18 dicembre 2019 relativo alla concessione di coltivazione «MASSERIA VIORANO».

Coordinate geografiche dei vertici:

<i>Vertici</i>	<i>Longitudine E Monte Mario</i>	<i>Latitudine N</i>
a	3°40',	40°49',
b	3°41',	40°49',
c	3°41',	40°48',
d	3°40',	40°48',

Estensione dell'area originaria della concessione: 41,61 km²

Estensione dell'area ridotta della concessione: 2,60 km²

Riproduzione del piano topografico della concessione di coltivazione: tavola fuori testo n. 11.

NUMERO DI PUBBLICAZIONE: 108

DECRETO MINISTERIALE 18 DICEMBRE 2019

Accettazione della rinuncia parziale con riduzione dell'area della concessione di coltivazione «MONTE VERDESE» della Società ROCKHOPPER ITALIA S.p.A. (r.u.).

IL DIRETTORE GENERALE PER L'APPROVVIGIONAMENTO, L'EFFICIENZA E LA COMPETITIVITÀ ENERGETICA

VISTO il Regio Decreto 29 luglio 1927, n. 1443 recante "Norme di carattere legislativo per disciplinare la ricerca e la coltivazione delle miniere del Regno";

VISTA la legge 11 gennaio 1957, n. 6 e successive modificazioni, recante "Ricerca e coltivazione degli idrocarburi liquidi e gassosi";

VISTA la legge 21 luglio 1967, n. 613 e successive modificazioni, recante "Ricerca e coltivazione degli idrocarburi liquidi e gassosi nel mare territoriale e nella piattaforma continentale e modificazioni alla legge 11 gennaio 1957, n. 6 sulla ricerca e coltivazione degli idrocarburi liquidi e gassosi";

VISTA la legge 9 gennaio 1991, n. 9 e successive modificazioni, recante "Norme per l'attuazione del nuovo Piano energetico nazionale: aspetti istituzionali, centrali idroelettriche ed elettrodotti, idrocarburi e geotermia, autoproduzione e disposizioni fiscali";

VISTO il decreto del Presidente della Repubblica 18 aprile 1994, n. 484, recante "Disciplina dei procedimenti di conferimento dei permessi di prospezione o ricerca e di concessione di coltivazione di idrocarburi in terraferma e in mare";

VISTO il decreto legislativo 25 novembre 1996, n. 624, e successive modificazioni, recante "Attuazione della direttiva 92/91/CEE relativa alla sicurezza e salute dei lavoratori nelle industrie estrattive per trivellazione e della direttiva 92/104/CEE relativa alla sicurezza e salute dei lavoratori nelle industrie estrattive a cielo aperto e sotterranee";

VISTO il decreto legislativo 25 novembre 1996, n. 625, e successive modificazioni, recante "Attuazione della direttiva 94/22/CEE, relativa alle condizioni di rilascio e di esercizio delle autorizzazioni alla prospezione, ricerca e coltivazione di idrocarburi";

VISTO l'Accordo procedimentale (rep. n. 1247), sancito dalla Conferenza Stato-Regioni in data 24 aprile 2001 per l'acquisizione dell'intesa prevista dall'art. 29, comma 2, lettera l) del D. Lgs. n. 112 del 1998;

VISTA la legge 20 agosto 2004, n. 239, e successive modificazioni, recante "Riordino del settore energetico, nonché delega al governo per il riassetto delle disposizioni vigenti in materia di energia";

VISTO il decreto legislativo 3 aprile 2006 n. 152, e successive modificazioni, recante "Norme in materia ambientale";

VISTA la legge 28 dicembre 2015, n. 208, recante "Disposizioni per la formazione del bilancio annuale e pluriennale dello Stato" (legge di stabilità 2016);

VISTO il Decreto Ministeriale 7 dicembre 2016 e successive modificazioni recante "Disciplinare tipo per il rilascio e l'esercizio dei titoli minerari per la prospezione, ricerca e coltivazione di idrocarburi liquidi e gassosi in terraferma, nel mare territoriale e nella piattaforma continentale";

VISTO il decreto ministeriale 24 febbraio 2017, pubblicato nella Gazzetta Ufficiale n. 107 del 10 maggio 2017, recante "Individuazione degli uffici dirigenziali di livello non generale" del Ministero dello sviluppo economico;

VISTA la legge 11 febbraio 2019, n. 12, di conversione del decreto-legge 14 dicembre 2018, n. 135, recante "Disposizioni urgenti in materia di sostegno e semplificazione per le imprese e per la pubblica amministrazione";

VISTO il decreto del Presidente del Consiglio dei Ministri 19 giugno 2019, n. 93- pubblicato nella Gazzetta Ufficiale n. 195 del 21 agosto 2019, recante "l'organizzazione del Ministero dello sviluppo economico, ai sensi dell'articolo 4-bis del decreto-legge 12 luglio 2018, n. 86, convertito, con modificazioni, dalla legge 9 agosto 2018, n. 97";

VISTO il decreto interministeriale 18 gennaio 1993 con il quale è stata conferita la concessione di coltivazione di idrocarburi liquidi e gassosi denominata "MONTE VERDESE" alle Società FIAT RI.MI. S.p.A., PETREX S.p.A. e PETROREP ITALIANA S.p.A., nel territorio della provincia di Matera, dell'estensione di km² 60,02;

VISTI i decreti ministeriali 9 maggio 1996, 14 giugno 1996, 5 aprile 2002, 12 febbraio 2004, 20 luglio 2004, 30 giugno 2005, 16 aprile 2008, 1 marzo 2013 e da ultimo 23 febbraio 2015 con i quali la titolarità della concessione "MONTE VERDESE" è stata trasferita ed intestata alle Società ROCKHOPPER ITALIA (r.u.) S.p.A., GAS PLUS ITALIANA S.r.l. e PETROREP ITALIANA S.p.A.;

VISTA l'istanza in data 10 giugno 2016 con la quale la Società ROCKHOPPER ITALIA (r.u.) S.p.A. ha chiesto di rinunciare alla concessione "MONTE VERDESE";

VISTA l'istanza pervenuta il 14 giugno 2019 con la quale la Società ROCKHOPPER ITALIA (r.u.) S.p.A. ha chiesto la riduzione dell'area della concessione da km² 60,02 a km²15,57;

VISTO l'art. 9, comma 3, della legge 9 gennaio 1991, n. 9;

VISTA la nota n. 27785 del 13 dicembre 2019, con la quale la Direzione Generale per le Infrastrutture e la Sicurezza dei Sistemi Energetici e Geominerari (DGISSSEG) di questo Ministero ha espresso parere favorevole sulla richiesta riduzione dell'area della concessione (rinuncia parziale)

CONSIDERATO che tutte le infrastrutture minerarie della concessione ricadono all'interno dell'area residua e per le stesse sono in corso le dovute attività finalizzate alla chiusura mineraria e ripristino dei luoghi;

CONSIDERATO che nell'area da rilasciare non insistono infrastrutture minerarie e che la relativa restituzione al territorio, anche alla luce della sopracitata richiesta di rinuncia all'intera concessione, in quanto priva di vincoli minerari, corrisponde ad un interesse pubblico;

RITENUTO di poter procedere all'accettazione della rinuncia parziale con riduzione dell'area interessata dalla concessione di coltivazione di idrocarburi "MONTE VERDESE";

D E C R E T A

Art. 1

(Accettazione rinuncia parziale e riduzione area)

1. Ai sensi dell'art. 32 della legge 21 luglio 1967, n. 613 è accettata, a decorrere dalla data del presente decreto, la rinuncia parziale alla concessione "MONTE VERDESE" di cui sono titolari le Società ROCKHOPPER ITALIA (r.u.) S.p.A. (c.f. n.08344911006) con sede legale in Roma, Via Cornelia,498 (C.a.p.00166), GAS PLUS ITALIANA S.r.l. (c.f. n.04086420967) con sede legale in Milano, Via E. Forlanini, 17 (C.a.p.20134) ed uffici in Forno di Taro (Parma), Via Nazionale, 2 (C.a.p. 43045) e PETROREP ITALIANA S.p.A. (c.f. n. 00430680108) con sede legale in Genova, Viale Sauli 4/8/B (C.a.p. 16121) ed uffici in Milano, Via G. Leopardi, 26 (C.a.p. 20123);

2. A decorrere dalla data del presente decreto l'area della concessione di coltivazione di idrocarburi liquidi e gassosi denominata "MONTE VERDESE", in territorio della provincia di Matera è ridotta da km² 60,02 (sessantavirgolazerodue) a km² 15,57 (quindicivirgolacinquantasette);

3. L'area della concessione è delimitata, sul piano topografico, alla scala 1:100.000 allegato al presente decreto, con linea continua di colore nero passante per i sei vertici, le cui coordinate geografiche, rilevate graficamente sul piano stesso, sono riportate nella tabella allegata al presente decreto.

Art. 2

(Obblighi e canone)

1. La Società, ai sensi del combinato disposto dell'art. 38 del Regio Decreto n. 1443/1927 e dell'art. 5, comma 8, del D.M. 7 dicembre 2016, resta custode per l'area rilasciata per tutti gli adempimenti per tutti gli adempimenti connessi ad eventuali necessità di ripristino dei luoghi e alla conseguente definitiva restituzione ai proprietari superficiali fino alla cancellazione della concessione nella sua configurazione ridotta. La competente Sezione UNMIG di Napoli provvede all'emanazione dei provvedimenti necessari ed alla verifica degli adempimenti utili per i fini di cui al presente punto.

2. Le disposizioni di cui al comma 1 non hanno effetti, ai sensi del combinato disposto dell'art. 826 del codice civile e degli articoli 14 e 42 del Regio Decreto n. 1443/1927, ai fini del pagamento sull'area rinunciata del canone demaniale annuo, che resta dovuto, fermo restando quanto previsto dall'art.32 della legge n. 613/67, per il prosieguo della vigenza della concessione in parola limitatamente all'area della concessione risultante dalla ripermimetrazione accordata con il presente provvedimento (km² 15,57) e fino alla definitiva cancellazione della stessa dall'elenco dei titoli vigenti.

3. La Società è tenuta comunque, in riferimento all'area originaria, al pagamento del canone per l'anno in corso giusto disposto dall'art.32 della legge n. 613/67 e dell'art. 6 del D.M. 7 dicembre 2016.

Art. 3
(Pubblicazione e consegna)

1. Il presente decreto è pubblicato nel sito internet del Ministero dello sviluppo economico e nel Bollettino Ufficiale degli **Idrocarburi e delle Georisorse e consegnato alla Società ROCKHOPPER ITALIA (r.u.) S.p.A. tramite l'Agenzia del Demanio - Direzione Regionale Basilicata.**

Art. 4
(Ricorsi)

1. Avverso il presente provvedimento è ammesso ricorso giurisdizionale avanti al Tribunale Amministrativo Regionale Lazio, sede di Roma, secondo le modalità di cui al decreto legislativo 2 luglio 2010, n. 104, ovvero ricorso Straordinario al Capo dello Stato, ai sensi del Decreto del Presidente della Repubblica 25.11.1971, n. 1199, rispettivamente entro 60 e 120 giorni dalla data della pubblicazione sul Bollettino Ufficiale degli Idrocarburi e delle Georisorse del presente provvedimento.

Roma 18 dicembre 2019

Il Direttore generale: ROMANO

Allegato al D.M. 18 dicembre 2019 relativo alla concessione di coltivazione «MONTE VERDESE».

Coordinate geografiche dei vertici:

<i>Vertici</i>	<i>Longitudine E Monte Mario</i>	<i>Latitudine N</i>
a	3°43',	40°45',
b	3°45',	40°45',
c	3°45',	40°44',
d	3°47',	40°44',
e	3°47',	40°43',
f	3°43',	40°43',

Estensione dell'area originaria della concessione: 60,02 km²

Estensione dell'area ridotta della concessione: 15,57 km²

Riproduzione del piano topografico della concessione di coltivazione: tavola fuori testo n. 12.

NUMERO DI PUBBLICAZIONE: 109

DECRETO MINISTERIALE 18 DICEMBRE 2019

Accettazione della rinuncia parziale con riduzione dell'area della concessione di coltivazione «MONTEARDONE» della Società GAS PLUS ITALIANA S.r.l. (r.u.).

IL DIRETTORE GENERALE PER L'APPROVVIGIONAMENTO, L'EFFICIENZA E LA COMPETITIVITÀ ENERGETICA

VISTO il Regio Decreto 29 luglio 1927, n. 1443 recante "Norme di carattere legislativo per disciplinare la ricerca e la coltivazione delle miniere del Regno";

VISTA la legge 11 gennaio 1957, n. 6 e successive modificazioni, recante "Ricerca e coltivazione degli idrocarburi liquidi e gassosi";

VISTA la legge 21 luglio 1967, n. 613 e successive modificazioni, recante "Ricerca e coltivazione degli idrocarburi liquidi e gassosi nel mare territoriale e nella piattaforma continentale e modificazioni alla legge 11 gennaio 1957, n. 6 sulla ricerca e coltivazione degli idrocarburi liquidi e gassosi";

VISTA la legge 9 gennaio 1991, n. 9 e successive modificazioni, recante "Norme per l'attuazione del nuovo Piano energetico nazionale: aspetti istituzionali, centrali idroelettriche ed elettrodotti, idrocarburi e geotermia, autoproduzione e disposizioni fiscali";

VISTO il decreto del Presidente della Repubblica 18 aprile 1994, n. 484, recante "Disciplina dei procedimenti di conferimento dei permessi di prospezione o ricerca e di concessione di coltivazione di idrocarburi in terraferma e in mare";

VISTO il decreto legislativo 25 novembre 1996, n. 624, e successive modificazioni, recante "Attuazione della direttiva 92/91/CEE relativa alla sicurezza e salute dei lavoratori nelle industrie estrattive per trivellazione e della direttiva 92/104/CEE relativa alla sicurezza e salute dei lavoratori nelle industrie estrattive a cielo aperto e sotterranee";

VISTO il decreto legislativo 25 novembre 1996, n. 625, e successive modificazioni, recante "Attuazione della direttiva 94/22/CEE, relativa alle condizioni di rilascio e di esercizio delle autorizzazioni alla prospezione, ricerca e coltivazione di idrocarburi";

VISTO l'Accordo procedimentale (rep. n. 1247), sancito dalla Conferenza Stato-Regioni in data 24 aprile 2001 per l'acquisizione dell'intesa prevista dall'art. 29, comma 2, lettera l) del D. Lgs. n. 112 del 1998;

VISTA la legge 20 agosto 2004, n. 239, e successive modificazioni, recante "Riordino del settore energetico, nonché delega al governo per il riassetto delle disposizioni vigenti in materia di energia";

VISTO il decreto legislativo 3 aprile 2006 n. 152, e successive modificazioni, recante "Norme in materia ambientale";

VISTA la legge 28 dicembre 2015, n. 208, recante "Disposizioni per la formazione del bilancio annuale e pluriennale dello Stato" (legge di stabilità 2016);

VISTO il Decreto Ministeriale 7 dicembre 2016 e successive modificazioni recante "Disciplinare tipo per il rilascio e l'esercizio dei titoli minerari per la prospezione, ricerca e coltivazione di idrocarburi liquidi e gassosi in terraferma, nel mare territoriale e nella piattaforma continentale";

VISTO il decreto ministeriale 24 febbraio 2017, pubblicato nella Gazzetta Ufficiale n. 107 del 10 maggio 2017, recante "Individuazione degli uffici dirigenziali di livello non generale" del Ministero dello sviluppo economico;

VISTA la legge 11 febbraio 2019, n. 12, di conversione del decreto-legge 14 dicembre 2018, n. 135, recante "Disposizioni urgenti in materia di sostegno e semplificazione per le imprese e per la pubblica amministrazione";

VISTO il decreto del Presidente del Consiglio dei Ministri 19 giugno 2019, n. 93 - pubblicato nella Gazzetta Ufficiale n. 195 del 21 agosto 2019, recante "l'organizzazione del Ministero dello sviluppo economico, ai sensi dell'articolo 4-bis del decreto-legge 12 luglio 2018, n. 86, convertito, con modificazioni, dalla legge 9 agosto 2018, n. 97";

VISTO il decreto ministeriale 6 agosto 1993 con il quale è stata conferita per la durata di anni trenta la concessione di coltivazione di idrocarburi liquidi e gassosi denominata "MONTEARDONE" in territorio della provincia di Parma e dell'estensione di km² 63,74, alle Società FIAT-RIMI S.p.A. (26%), PETROREP ITALIANA S.p.A. (7%) e SOCIETA' PETROLIFERA ITALIANA S.p.A. (67%);

VISTI i vari decreti ministeriali (09/05/1996, 14/06/1996, 05/04/2002, 30/07/2002, 10/11/2003, 12/02/2004, 20/07/2004, 30/06/2005, 16/04/2008, 01/03/2013, 18/09/2014, 23/02/2015, 25/10/2016) con i quali la titolarità della concessione di coltivazione "MONTEARDONE" è stata modificata ed intestata, in ultimo, alle Società GAS PLUS ITALIANA S.r.l. (r.u.) (67%), IRMINIO (26%) e PETROREP ITALIANA (7%);

VISTA l'istanza acquisita in data 3 giugno 2019 prot. n. 11895, rettificata con istanza del 22 novembre 2019 prot. 25854, con le quali la Società Gas Plus Italiana S.r.l. (r.u.) ha chiesto la riduzione dell'area della concessione da km² 63,74 a km² 9,75;

VISTA la nota del 17 dicembre 2019 prot. n. 28106, con la quale la Direzione Generale per le Infrastrutture e la Sicurezza dei Sistemi Energetici e Geominerari (DGISSEG) ha espresso parere favorevole alla richiesta riduzione dell'area della concessione (rinuncia parziale), con prescrizioni riportate nel presente decreto;

VISTO l'art. 9, comma 3, della legge 9 gennaio 1991, n. 9 e s.m.i., in base al quale: "L'area della concessione deve essere tale da consentire il razionale sviluppo del giacimento scoperto";

CONSIDERATO che l'area della concessione come risultante dalla richiesta riduzione e conseguente ripermimetrazione è tale da consentire il razionale sviluppo del giacimento esistente;

CONSIDERATO che nell'area da rilasciare non sono presenti infrastrutture minerarie;

RITENUTO di poter procedere, ai sensi dell'art. 9, comma 3, della legge 9 gennaio 1991 n. 9, alla riduzione dell'area della concessione di coltivazione di idrocarburi "MONTEARDONE";

D E C R E T A

Art. 1

(Accettazione rinuncia parziale e riduzione area)

1. Ai sensi dell'art. 32 della legge 21 luglio 1967, n. 613 è accettata, a decorrere dalla data del presente decreto, la rinuncia parziale alla concessione "MONTEARDONE" di cui sono titolari le Società GAS PLUS ITALIANA S.r.l. (67%) (r.u.) (c.f. n. 04086420967) con sede in Milano, Via Enrico Forlanini, n. 17 (C.a.p. 20134) ed uffici in Fornovo di Taro (Parma), Via Nazionale, 2 (C.a.p. 43045), IRMINIO S.r.l. (26%) (c.f. n. 03922140821), con sede in Palermo (PA), Via Principe di Villafranca, 50 (C.a.p. 90139) e PETROREP ITALIANA S.p.A. (7%) (c.f. n. 00430680108) con sede in Genova, Viale Sauli, 4/8b (C.a.p. 16121) ed uffici in Milano, Via Giacomo Leopardi, 26 (C.a.p. 20123).

2. A decorrere dalla data del presente decreto l'area della concessione di coltivazione di idrocarburi liquidi e gassosi denominata "MONTEARDONE", in territorio della provincia di Parma, è ridotta da km² 63,74 (sessantatrevirgolasettantaquattro) a km² 9,75 (novevirgolasettantacinque).

3. L'area della concessione è delimitata, sul piano topografico alla scala 1:100.000 allegato al presente decreto, con linea continua di colore nero passante per i sei vertici, le cui coordinate geografiche, rilevate graficamente sul piano stesso, sono riportate nella tabella allegata al presente decreto.

Art. 2
(Obblighi e canone)

1. Le Società sono tenute ad osservare tutti gli obblighi stabiliti con il D.M. 6 agosto 1993, che si intende qui integralmente trascritto.

2. Le Società, ai sensi del combinato disposto dell'art. 38 del Regio Decreto n. 1443/1927 e dell'art. 5, comma 8, del D.M. 7 dicembre 2016 e della specifica prescrizione contenuta nel parere della DGISSEG citato in premessa, restano comunque custodi per l'area rilasciata per tutti gli adempimenti connessi ad eventuali necessità di ripristino dei luoghi ed alla conseguente definitiva restituzione ai proprietari delle superfici. La competente Sezione UNMIG di Bologna provvede all'emanazione dei provvedimenti necessari ed alla verifica degli adempimenti utili per i fini di cui al presente punto.

3. Le disposizioni di cui al comma 2 non hanno effetti, ai sensi del combinato disposto dell'art. 826 del codice civile e degli articoli 14 e 42 del Regio Decreto n. 1443/1927, ai fini del pagamento sull'area rinunciata del canone demaniale annuo che resta dovuto, fermo restando quanto previsto dall'art.32 della legge n. 613/67, per il prosieguo della vigenza della concessione in parola limitatamente all'area della concessione risultante dalla ripermetrazione accordata con il presente provvedimento (km² 9,75) e fino alla definitiva cancellazione della stessa dall'elenco dei titoli vigenti.

4. Le Società sono tenute comunque, per l'anno in corso, al pagamento del canone in riferimento all'area originaria, giusto il disposto dell'art. 32 della legge n. 613/67 e dell'art. 6 del D.M. 7 dicembre 2016.

Art. 3
(Pubblicazione e consegna)

1. Il presente decreto è pubblicato nel sito internet del Ministero dello sviluppo economico e nel Bollettino Ufficiale degli Idrocarburi e delle Georisorse e consegnato alla Società Gas Plus Italiana S.r.l. tramite l'Agenzia del Demanio - Direzione Regionale Emilia Romagna.

Art. 4
(Ricorsi)

1. Avverso il presente provvedimento è ammesso ricorso giurisdizionale avanti al Tribunale Amministrativo Regionale Lazio, sede di Roma, secondo le modalità di cui al decreto legislativo 2 luglio 2010, n. 104, ovvero ricorso Straordinario al Capo dello Stato, ai sensi del Decreto del Presidente della Repubblica 25.11.1971, n. 1199, rispettivamente entro 60 e 120 giorni dalla data della pubblicazione sul Bollettino Ufficiale degli Idrocarburi e delle Georisorse del presente provvedimento.

Roma 18 dicembre 2019

Il Direttore generale: ROMANO

Allegato al D.M. 18 dicembre 2019 relativo alla concessione di coltivazione «MONTEARDONE».

Coordinate geografiche dei vertici:

Vertici	Longitudine W Monte Mario	Latitudine N
a	-2°20',	44°41',
b	-2°17',	44°41',
c	-2°17',	44°39',
d	-2°18',	44°39',
e	-2°18',	44°40',
f	-2°20',	44°40',

Estensione dell'area originaria della concessione: 63,74 km²

Estensione dell'area ridotta della concessione: 9,75 km²

Riproduzione del piano topografico della concessione di coltivazione: tavola fuori testo n. 13.

NUMERO DI PUBBLICAZIONE: 110

DECRETO MINISTERIALE 18 DICEMBRE 2019

Accettazione della rinuncia parziale con riduzione dell'area della concessione di coltivazione «PIGAZZANO» della Società GAS PLUS ITALIANA S.r.l.

IL DIRETTORE GENERALE PER L'APPROVVIGIONAMENTO, L'EFFICIENZA E LA COMPETITIVITÀ ENERGETICA

VISTO il Regio Decreto 29 luglio 1927, n. 1443 recante "Norme di carattere legislativo per disciplinare la ricerca e la coltivazione delle miniere del Regno";

VISTA la legge 11 gennaio 1957, n. 6 e successive modificazioni, recante "Ricerca e coltivazione degli idrocarburi liquidi e gassosi";

VISTA la legge 21 luglio 1967, n. 613 e successive modificazioni, recante "Ricerca e coltivazione degli idrocarburi liquidi e gassosi nel mare territoriale e nella piattaforma continentale e modificazioni alla legge 11 gennaio 1957, n. 6 sulla ricerca e coltivazione degli idrocarburi liquidi e gassosi";

VISTA la legge 9 gennaio 1991, n. 9 e successive modificazioni, recante "Norme per l'attuazione del nuovo Piano energetico nazionale: aspetti istituzionali, centrali idroelettriche ed elettrodotti, idrocarburi e geotermia, autoproduzione e disposizioni fiscali";

VISTO il decreto del Presidente della Repubblica 18 aprile 1994, n. 484, recante "Disciplina dei procedimenti di conferimento dei permessi di prospezione o ricerca e di concessione di coltivazione di idrocarburi in terraferma e in mare";

VISTO il decreto legislativo 25 novembre 1996, n. 624, e successive modificazioni, recante "Attuazione della direttiva 92/91/CEE relativa alla sicurezza e salute dei lavoratori nelle industrie estrattive per trivellazione e della direttiva 92/104/CEE relativa alla sicurezza e salute dei lavoratori nelle industrie estrattive a cielo aperto e sotterranee";

VISTO il decreto legislativo 25 novembre 1996, n. 625, e successive modificazioni, recante "Attuazione della direttiva 94/22/CEE, relativa alle condizioni di rilascio e di esercizio delle autorizzazioni alla prospezione, ricerca e coltivazione di idrocarburi";

VISTO l'Accordo procedimentale (rep. n. 1247), sancito dalla Conferenza Stato-Regioni in data 24 aprile 2001 per l'acquisizione dell'intesa prevista dall'art. 29, comma 2, lettera l) del D. Lgs. n. 112 del 1998;

VISTA la legge 20 agosto 2004, n. 239, e successive modificazioni, recante "Riordino del settore energetico, nonché delega al governo per il riassetto delle disposizioni vigenti in materia di energia";

VISTO il decreto legislativo 3 aprile 2006 n. 152, e successive modificazioni, recante "Norme in materia ambientale";

VISTA la legge 28 dicembre 2015, n. 208, recante "Disposizioni per la formazione del bilancio annuale e pluriennale dello Stato" (legge di stabilità 2016);

VISTO il Decreto Ministeriale 7 dicembre 2016 e successive modificazioni recante "Disciplinare tipo per il rilascio e l'esercizio dei titoli minerari per la prospezione, ricerca e coltivazione di idrocarburi liquidi e gassosi in terraferma, nel mare territoriale e nella piattaforma continentale";

VISTO il decreto ministeriale 24 febbraio 2017, pubblicato nella Gazzetta Ufficiale n. 107 del 10 maggio 2017, recante "Individuazione degli uffici dirigenziali di livello non generale" del Ministero dello sviluppo economico;

VISTA la legge 11 febbraio 2019, n. 12, di conversione del decreto-legge 14 dicembre 2018, n. 135, recante "Disposizioni urgenti in materia di sostegno e semplificazione per le imprese e per la pubblica amministrazione";

VISTO il decreto del Presidente del Consiglio dei Ministri 19 giugno 2019, n. 93 - pubblicato nella Gazzetta Ufficiale n. 195 del 21 agosto 2019, recante "l'organizzazione del Ministero dello sviluppo economico, ai sensi dell'articolo 4-bis del decreto-legge 12 luglio 2018, n. 86, convertito, con modificazioni, dalla legge 9 agosto 2018, n. 97";

VISTO il decreto ministeriale 2 luglio 1986 con il quale è stata conferita per la durata di anni trenta la concessione di coltivazione di idrocarburi liquidi e gassosi denominata "PIGAZZANO" in territorio della provincia di Piacenza e dell'estensione di km² 81,87;

VISTI i decreti ministeriali 20 dicembre 1992, 9 maggio 1996, 12 febbraio 2004, 20 luglio 2004 e 1° marzo 2013 con i quali la titolarità della concessione di coltivazione "PIGAZZANO" è stata modificata ed intestata, in ultimo, alla Società Gas Plus Italiana S.r.l. (100%);

VISTA l'istanza acquisita in data 3 giugno 2019 prot. n. 11878, con la quale la Società Gas Plus Italiana S.r.l. ha chiesto la riduzione dell'area della concessione da km² 81,87 a km² 21,93;

VISTA la nota pervenuta in data 12 dicembre 2019 prot. 27695, con la quale la Direzione Generale per le Infrastrutture e la Sicurezza dei Sistemi Energetici e Geominerari (DGISSEG), ha espresso parere favorevole alla richiesta riduzione dell'area della concessione (rinuncia parziale). Nella valutazione, si è preso atto che una porzione minimale del giacimento ricadrebbe al di fuori dell'area residua, ritenendo tuttavia che la stessa sarebbe relativa al marginale strutturale del giacimento e non risulta ipotizzabile un'eventuale futura perforazione di un pozzo di coltivazione, mentre appare utile non impegnare aree di territorio con vincoli minerari che potrebbero contrastare con altri usi, locali e regionali;

VISTO l'art. 9, comma 3, della legge 9 gennaio 1991, n. 9 e s.m.i., in base al quale: "L'area della concessione deve essere tale da consentire il razionale sviluppo del giacimento scoperto";

CONSIDERATO che comunque tutti i pozzi perforati nell'ambito della concessione ricadono all'interno dell'area residua e che all'esterno di essa non vi sono infrastrutture di pertinenza mineraria;

CONSIDERATO che l'area della concessione come risultante dalla richiesta riduzione e conseguente ripermimetrazione è tale da consentire, giusto parere della competente DGISSEG, il razionale sviluppo del giacimento esistente;

RITENUTO di poter procedere, ai sensi dell'art. 9, comma 3, della legge 9 gennaio 1991 n. 9, alla riduzione dell'area della concessione di coltivazione di idrocarburi "PIGAZZANO";

DECRETA

Art. 1

(Accettazione rinuncia parziale e riduzione area)

1. Ai sensi dell'art. 32 della legge 21 luglio 1967, n. 613 è accettata, a decorrere dalla data del presente decreto, la rinuncia parziale alla concessione "PIGAZZANO" di cui è titolare GAS PLUS ITALIANA S.r.l. (c.f. n. 04086420967) con sede in Milano, Via Enrico Forlanini, n. 17 (C.a.p. 20134) ed uffici in Fornovo di Taro (Parma), Via Nazionale, 2 (C.a.p. 43045), in territorio della provincia di PIACENZA.

2. A decorrere dalla data del presente decreto l'area della concessione di coltivazione di idrocarburi liquidi e gassosi denominata "PIGAZZANO", in territorio della provincia di Piacenza, è ridotta da km² 81,87 (ottantunovirgolaottantasette) a km² 21,93 (ventunovirgolanovantatre).

3. L'area della concessione, è delimitata, sul piano topografico alla scala 1:100.000 allegato al presente decreto, con linea continua di colore nero passante per gli otto vertici, le cui coordinate geografiche, rilevate graficamente sul piano stesso, sono riportate nella tabella allegata al presente decreto.

Art. 2

(Obblighi e canone)

1. La Società è tenuta ad osservare tutti gli obblighi stabiliti con il D.M. 2 luglio 1986, che si intende qui integralmente trascritto.

2. La Società, ai sensi del combinato disposto dell'art. 38 del Regio Decreto n. 1443/1927 e dell'art. 5, comma 8, del D.M. 7 dicembre 2016, resta custode per l'area rilasciata per tutti gli adempimenti connessi a necessità di ripristino dei luoghi ed alla conseguente definitiva restituzione ai proprietari delle superfici ovvero anche fino alla completa cancellazione del titolo nella sua configurazione ridotta. La competente Sezione UNMIG di Bologna provvede all'emanazione dei provvedimenti necessari ed alla verifica degli adempimenti utili per i fini di cui al presente punto.

3. Le disposizioni di cui al comma 2 non hanno effetti, ai sensi del combinato disposto dell'art. 826 del codice civile e degli articoli 14 e 42 del Regio Decreto n. 1443/1927, ai fini del pagamento sull'area rinunciata del canone demaniale annuo che resta dovuto, fermo restando quanto previsto dall'art. 32 della legge n. 613/67, per il prosieguo della vigenza della concessione in parola limitatamente all'area della concessione risultante dalla ripermimetrazione accordata con il presente provvedimento (km² 21,93).

4. La Società è tenuta comunque, in riferimento all'area originaria al pagamento del canone per l'anno in corso giusto disposto dall'art. 32 della legge n. 613/67 e dell'art. 6 del D.M. 7 dicembre 2016.

Art. 3

(Pubblicazione e consegna)

1. Il presente decreto è pubblicato nel sito internet del Ministero dello sviluppo economico e nel Bollettino Ufficiale degli Idrocarburi e delle Georisorse e consegnato alla Società Gas Plus Italiana S.r.l. tramite l'Agenzia del Demanio - Direzione Regionale Emilia Romagna.

Art. 4

(Ricorsi)

1. Avverso il presente provvedimento è ammesso ricorso giurisdizionale avanti al Tribunale Amministrativo Regionale Lazio, sede di Roma, secondo le modalità di cui al decreto legislativo 2 luglio 2010, n. 104, ovvero ricorso Straordinario al Capo dello Stato, ai sensi del Decreto del Presidente della Repubblica 25.11.1971, n. 1199, rispettivamente entro 60 e 120 giorni dalla data della pubblicazione sul Bollettino Ufficiale degli Idrocarburi e delle Georisorse del presente provvedimento.

Roma 18 dicembre 2019

Il Direttore generale: ROMANO

Allegato al D.M. 18 dicembre 2019 relativo alla concessione di coltivazione «PIGAZZANO».

Coordinate geografiche dei vertici:

Vertici	Longitudine W Monte Mario	Latitudine N
a	-2°54',	44°53',
b	-2°51',	44°53',
c	-2°51',	44°52',
d	-2°50',	44°52',
e	-2°50',	44°50',
f	-2°52',	44°50',
g	-2°52',	44°51',
h	-2°54',	44°51',

Estensione dell'area originaria della concessione: 81,87 km²

Estensione dell'area ridotta della concessione: 21,93 km²

Riproduzione del piano topografico della concessione di coltivazione: tavola fuori testo n. 14.

NUMERO DI PUBBLICAZIONE: 111

DECRETO MINISTERIALE 18 DICEMBRE 2019

Accettazione della rinuncia parziale con riduzione dell'area della concessione di coltivazione « RECOLETA » della Società GAS PLUS ITALIANA S.r.l.

IL DIRETTORE GENERALE PER L'APPROVVIGIONAMENTO, L'EFFICIENZA E LA COMPETITIVITÀ ENERGETICA

VISTO il Regio Decreto 29 luglio 1927, n. 1443 recante "Norme di carattere legislativo per disciplinare la ricerca e la coltivazione delle miniere del Regno";

VISTA la legge 11 gennaio 1957, n. 6 e successive modificazioni, recante "Ricerca e coltivazione degli idrocarburi liquidi e gassosi";

VISTA la legge 21 luglio 1967, n. 613 e successive modificazioni, recante "Ricerca e coltivazione degli idrocarburi liquidi e gassosi nel mare territoriale e nella piattaforma continentale e modificazioni alla legge 11 gennaio 1957, n. 6 sulla ricerca e coltivazione degli idrocarburi liquidi e gassosi";

VISTA la legge 9 gennaio 1991, n. 9 e successive modificazioni, recante "Norme per l'attuazione del nuovo Piano energetico nazionale: aspetti istituzionali, centrali idroelettriche ed elettrodotti, idrocarburi e geotermia, autoproduzione e disposizioni fiscali";

VISTO il decreto del Presidente della Repubblica 18 aprile 1994, n. 484, recante "Disciplina dei procedimenti di conferimento dei permessi di prospezione o ricerca e di concessione di coltivazione di idrocarburi in terraferma e in mare";

VISTO il decreto legislativo 25 novembre 1996, n. 624, e successive modificazioni, recante "Attuazione della direttiva 92/91/CEE relativa alla sicurezza e salute dei lavoratori nelle industrie estrattive per trivellazione e della direttiva 92/104/CEE relativa alla sicurezza e salute dei lavoratori nelle industrie estrattive a cielo aperto e sotterranee";

VISTO il decreto legislativo 25 novembre 1996, n. 625, e successive modificazioni, recante "Attuazione della direttiva 94/22/CEE, relativa alle condizioni di rilascio e di esercizio delle autorizzazioni alla prospezione, ricerca e coltivazione di idrocarburi";

VISTO l'Accordo procedimentale (rep. n. 1247), sancito dalla Conferenza Stato-Regioni in data 24 aprile 2001 per l'acquisizione dell'intesa prevista dall'art. 29, comma 2, lettera l) del D. Lgs. n. 112 del 1998;

VISTA la legge 20 agosto 2004, n. 239, e successive modificazioni, recante "Riordino del settore energetico, nonché delega al governo per il riassetto delle disposizioni vigenti in materia di energia";

VISTO il decreto legislativo 3 aprile 2006 n. 152, e successive modificazioni, recante "Norme in materia ambientale";

VISTA la legge 28 dicembre 2015, n. 208, recante "Disposizioni per la formazione del bilancio annuale e pluriennale dello Stato" (legge di stabilità 2016);

VISTO il Decreto Ministeriale 7 dicembre 2016 e successive modificazioni recante "Disciplinare tipo per il rilascio e l'esercizio dei titoli minerari per la prospezione, ricerca e coltivazione di idrocarburi liquidi e gassosi in terraferma, nel mare territoriale e nella piattaforma continentale";

VISTO il decreto ministeriale 24 febbraio 2017, pubblicato nella Gazzetta Ufficiale n. 107 del 10 maggio 2017, recante **"Individuazione degli uffici dirigenziali di livello non generale" del Ministero dello sviluppo economico;**

VISTA la legge 11 febbraio 2019, n. 12, di conversione del decreto-legge 14 dicembre 2018, n. 135, recante **"Disposizioni urgenti in materia di sostegno e semplificazione per le imprese e per la pubblica amministrazione";**

VISTO il decreto del Presidente del Consiglio dei Ministri 19 giugno 2019, n. 93 - pubblicato nella Gazzetta Ufficiale n. 195 del 21 agosto 2019, recante **"l'organizzazione del Ministero dello sviluppo economico, ai sensi dell'articolo 4-bis del decreto-legge 12 luglio 2018, n. 86, convertito, con modificazioni, dalla legge 9 agosto 2018, n. 97";**

VISTO il decreto ministeriale 8 settembre 1999 con il quale è stata conferita per la durata di anni venti la concessione di coltivazione di idrocarburi liquidi e gassosi denominata **"RECOLETA" in territorio della provincia di Matera e dell'estensione di km² 44,62, alla Società Petrolifera Italiana. S.p.A.;**

VISTI i decreti ministeriali 12 febbraio 2004, 20 luglio 2004 e 1° marzo 2013 con i quali la titolarità della concessione di coltivazione **"RECOLETA" è stata modificata ed intestata, in ultimo, alla Società Gas Plus Italiana S.r.l. (100%);**

VISTA l'istanza acquisita in data 3 giugno 2019 prot. n. 11882, con la quale la Società Gas Plus Italiana S.r.l. ha chiesto la riduzione dell'area della concessione da km² 44,62 a km² 28,90;

VISTA la nota del 12 dicembre 2019 prot. n. 27684, con la quale la Direzione Generale per le Infrastrutture e la Sicurezza dei Sistemi Energetici e Geominerari (DGISSEG) ha espresso parere favorevole alla richiesta riduzione dell'area della concessione (rinuncia parziale);

VISTO l'art. 9, comma 3, della legge 9 gennaio 1991, n. 9 e s.m.i., in base al quale: **"L'area della concessione deve essere tale da consentire il razionale sviluppo del giacimento scoperto";**

CONSIDERATO che l'area della concessione come risultante dalla richiesta riduzione e conseguente ripermimetrazione è tale da consentire il razionale sviluppo del giacimento esistente;

CONSIDERATO che nell'area da rilasciare non insistono attività minerarie e non vi sono infrastrutture minerarie;

RITENUTO di poter procedere, ai sensi dell'art. 9, comma 3, della legge 9 gennaio 1991 n. 9, alla riduzione dell'area della concessione di coltivazione di idrocarburi **"RECOLETA";**

D E C R E T A

Art. 1

(Accettazione rinuncia parziale e riduzione area)

1. Ai sensi dell'art. 32 della legge 21 luglio 1967, n. 613 è accettata, a decorrere dalla data del presente decreto, la rinuncia parziale alla concessione **"RECOLETA"** di cui è titolare **GAS PLUS ITALIANA S.r.l.** (c.f. n. 04086420967) con sede in Milano, Via Enrico Forlanini, n. 17 (C.a.p. 20134) ed uffici in Fornovo di Taro (Parma), Via Nazionale, 2 (C.a.p. 43045).

2. A decorrere dalla data del presente decreto l'area della concessione di coltivazione di idrocarburi liquidi e gassosi denominata **"RECOLETA"**, ricadente nel territorio della provincia di Matera, è ridotta da km² 44,62 (quarantaquattrovirgolasessantadue) a km² 28,90 (ventottovirgolannovanta).

3. L'area della concessione è delimitata, sul piano topografico alla scala 1:100.000 allegato al presente decreto, con linea continua di colore nero passante per i sei vertici, le cui coordinate geografiche, rilevate graficamente sul piano stesso, sono riportate nella tabella allegata al presente decreto.

Art. 2

(Obblighi e canone)

1. La Società è tenuta ad osservare tutti gli obblighi stabiliti con i D.M. 8 settembre 1999, che si intende qui integralmente trascritto.

2. La Società, ai sensi del combinato disposto dell'art. 38 del Regio Decreto n. 1443/1927 e dell'art. 5, comma 8, del D.M. 7 dicembre 2016, rimane, comunque, custode per l'area rilasciata per tutti gli adempimenti connessi ad eventuali necessità di ripristino dei luoghi ed alla conseguente definitiva restituzione ai proprietari di superficie. La competente Sezione UNMIG di Napoli provvede all'emanazione dei provvedimenti necessari ed alla verifica degli adempimenti utili per i fini di cui al presente punto.

3. Le disposizioni di cui al comma 2 non hanno effetti, ai sensi del combinato disposto dell'art. 826 del codice civile e degli articoli 14 e 42 del Regio Decreto n. 1443/1927, ai fini del pagamento sull'area rinunciata del canone demaniale annuo, che resta dovuto, fermo restando quanto previsto dall'art. 32 della legge n. 613/67, per il prosieguo della vigenza della concessione in parola limitatamente all'area della concessione risultante dalla ripermimetrazione accordata con il presente provvedimento (km² 28,90).

4. La Società è tenuta per l'anno in corso al pagamento del canone in riferimento all'area originaria della concessione, giusto il disposto dell'art. 32 della legge n. 613/67 e dell'art. 6 del D.M. 7 dicembre 2016.

Art. 3
(Pubblicazione e consegna)

1. Il presente decreto è pubblicato nel sito internet del Ministero dello sviluppo economico e nel Bollettino Ufficiale degli Idrocarburi e delle Georisorse e consegnato alla Società Gas Plus Italiana S.r.l. tramite l'Agenzia del Demanio - Direzione Regionale Basilicata.

Art. 4
(Ricorsi)

1. Avverso il presente provvedimento è ammesso ricorso giurisdizionale avanti al Tribunale Amministrativo Regionale Lazio, sede di Roma, secondo le modalità di cui al decreto legislativo 2 luglio 2010, n. 104, ovvero ricorso Straordinario al Capo dello Stato, ai sensi del Decreto del Presidente della Repubblica 25.11.1971, n. 1199, rispettivamente entro 60 e 120 giorni dalla data della pubblicazione sul Bollettino Ufficiale degli Idrocarburi e delle Georisorse del presente provvedimento.

Roma 18 dicembre 2019

Il Direttore generale: ROMANO

Allegato al D.M. 18 dicembre 2019 relativo alla concessione di coltivazione «RECOLETA».

Coordinate geografiche dei vertici:

Vertici	Longitudine E Monte Mario	Latitudine N
a	4°08',	40°16',
b	4°12',	40°16',
c	4°12',	40°15',
d	4°15',	40°15',
e	4°15',	40°14',
f	4°08',	40°14',

Estensione dell'area originaria della concessione: 44,62 km²

Estensione dell'area ridotta della concessione: 28,90 km²

Riproduzione del piano topografico della concessione di coltivazione: tavola fuori testo n. 15.

NUMERO DI PUBBLICAZIONE: 112

DECRETO MINISTERIALE 18 DICEMBRE 2019

Accettazione della rinuncia parziale con riduzione dell'area della concessione di coltivazione « S. TEODORO » della Società CANOEL ITALIA S.r.l.

IL DIRETTORE GENERALE PER L'APPROVVIGIONAMENTO, L'EFFICIENZA E LA COMPETITIVITÀ ENERGETICA

VISTO il Regio Decreto 29 luglio 1927, n. 1443 recante "Norme di carattere legislativo per disciplinare la ricerca e la coltivazione delle miniere del Regno";

VISTA la legge 11 gennaio 1957, n. 6 e successive modificazioni, recante "Ricerca e coltivazione degli idrocarburi liquidi e gassosi";

VISTA la legge 21 luglio 1967, n. 613 e successive modificazioni, recante "Ricerca e coltivazione degli idrocarburi liquidi e gassosi nel mare territoriale e nella piattaforma continentale e modificazioni alla legge 11 gennaio 1957, n. 6 sulla ricerca e coltivazione degli idrocarburi liquidi e gassosi";

VISTA la legge 9 gennaio 1991, n. 9 e successive modificazioni, recante "Norme per l'attuazione del nuovo Piano energetico nazionale: aspetti istituzionali, centrali idroelettriche ed elettrodotti, idrocarburi e geotermia, autoproduzione e disposizioni fiscali";

VISTO il decreto del Presidente della Repubblica 18 aprile 1994, n. 484, recante "Disciplina dei procedimenti di conferimento dei permessi di prospezione o ricerca e di concessione di coltivazione di idrocarburi in terraferma e in mare";

VISTO il decreto legislativo 25 novembre 1996, n. 624, e successive modificazioni, recante "Attuazione della direttiva 92/91/CEE relativa alla sicurezza e salute dei lavoratori nelle industrie estrattive per trivellazione e della direttiva 92/104/CEE relativa alla sicurezza e salute dei lavoratori nelle industrie estrattive a cielo aperto e sotterranee";

VISTO il decreto legislativo 25 novembre 1996, n. 625, e successive modificazioni, recante "Attuazione della direttiva 94/22/CEE, relativa alle condizioni di rilascio e di esercizio delle autorizzazioni alla prospezione, ricerca e coltivazione di idrocarburi";

VISTO l'Accordo procedimentale (rep. n. 1247), sancito dalla Conferenza Stato-Regioni in data 24 aprile 2001 per l'acquisizione dell'intesa prevista dall'art. 29, comma 2, lettera l) del D. Lgs. n. 112 del 1998;

VISTA la legge 20 agosto 2004, n. 239, e successive modificazioni, recante "Riordino del settore energetico, nonché delega al governo per il riassetto delle disposizioni vigenti in materia di energia";

VISTO il decreto legislativo 3 aprile 2006 n. 152, e successive modificazioni, recante "Norme in materia ambientale";

VISTA la legge 28 dicembre 2015, n. 208, recante "Disposizioni per la formazione del bilancio annuale e pluriennale dello Stato" (legge di stabilità 2016);

VISTO il Decreto Ministeriale 7 dicembre 2016 e successive modificazioni recante "Disciplinare tipo per il rilascio e l'esercizio dei titoli minerari per la prospezione, ricerca e coltivazione di idrocarburi liquidi e gassosi in terraferma, nel mare territoriale e nella piattaforma continentale";

VISTO il decreto ministeriale 24 febbraio 2017, pubblicato nella Gazzetta Ufficiale n. 107 del 10 maggio 2017, recante "Individuazione degli uffici dirigenziali di livello non generale" del Ministero dello sviluppo economico;

VISTA la legge 11 febbraio 2019, n. 12, di conversione del decreto-legge 14 dicembre 2018, n. 135, recante "Disposizioni urgenti in materia di sostegno e semplificazione per le imprese e per la pubblica amministrazione";

VISTO il decreto del Presidente del Consiglio dei Ministri 19 giugno 2019, n. 93- pubblicato nella Gazzetta Ufficiale n. 195 del 21 agosto 2019, recante "l'organizzazione del Ministero dello sviluppo economico, ai sensi dell'articolo 4-bis del decreto-legge 12 luglio 2018, n. 86, convertito, con modificazioni, dalla legge 9 agosto 2018, n. 97";

VISTO il decreto ministeriale 30 settembre 1990 con il quale, a decorrere dal 5 settembre 1989, è stata conferita per la durata di anni trenta, la concessione di coltivazione di idrocarburi liquidi e gassosi denominata "S. TEODORO" alle Società FIAT RIMI S.p.A. (25%) (r.u.), CPA S.p.A. (30%), Petrex S.p.A. (20%), SELM Petroleum S.r.l. (20%) e Petrorep Italiana S.p.A (5%), in territorio della provincia di Matera e dell'estensione di km² 59,25;

VISTI i decreti ministeriali 30 settembre 1990, 12 maggio 1992, 2 settembre 1993, 12 novembre 1993, 9 maggio 1996, 14 giugno 1996, 7 dicembre 1999, 8 marzo 2000, 17 novembre 2000, 19 ottobre 2001, 8 ottobre 2004, 3 dicembre 2004, 30 giugno 2005, 16 aprile 2008 e 28 giugno 2013 con i quali la titolarità della concessione "S. TEODORO" è stata modificata ed intestata, in ultimo, alla Società Canoel Italia S.r.l.;

VISTA l'istanza in data 29 aprile 2019, pervenuta in data 30 aprile 2019, prot. n. 9260, integrata con nota acquisita in data 13 giugno 2019 prot. n. 12994, con la quale la Società Canoel Italia s.r.l. ha chiesto la riduzione dell'area della concessione da km² 59,25 a km² 5,2;

VISTA la nota del 18 ottobre 2019 prot. n. 23137 pervenuta in data 21 ottobre 2019 prot. 23169, con la quale la Direzione Generale per la Sicurezza anche Ambientale delle Attività Minerarie ed Energetiche - UNMIG -, ha espresso parere favorevole alla richiesta riduzione dell'area della concessione (rinuncia parziale);

VISTO l'art. 9, comma 3, della legge 9 gennaio 1991, n. 9 e s.m.i., in base al quale: "L'area della concessione deve essere tale da consentire il razionale sviluppo del giacimento scoperto";

CONSIDERATO che l'area della concessione come risultante dalla richiesta riduzione e conseguente ripermimetrazione è tale da consentire il razionale sviluppo del giacimento esistente;

CONSIDERATO che nell'area da rilasciare non insistono attività minerarie;

RITENUTO di poter procedere, ai sensi dell'art. 9, comma 3, della legge 9 gennaio 1991 n. 9, alla riduzione dell'area della concessione di coltivazione di idrocarburi "S. TEODORO";

D E C R E T A

Art. 1

(Accettazione rinuncia parziale e riduzione area)

1. Ai sensi dell'art. 32 della legge 21 luglio 1967, n. 613 è accettata, a decorrere dalla data del presente decreto, la rinuncia parziale alla concessione "S. TEODORO" di cui è titolare la Società CANOEL ITALIA S.r.l. (c.f. n. 01999030990) con sede legale in Genova, Via XXV Aprile, 12/A (C.a.p. 16123).

2. A decorrere dalla data del presente decreto l'area della concessione di coltivazione di idrocarburi liquidi e gassosi denominata "S. TEODORO", in territorio della provincia di Matera, è ridotta da km² 59,25 (cinquantanovevirgolaaventicinque) a km² 5,224 (cinquevirgolaaduecentoventiquattro).

3. L'area della concessione, è delimitata, sul piano topografico alla scala 1:100.000 allegato al presente decreto, con linea continua di colore nero passante per i quattro vertici, le cui coordinate geografiche, rilevate graficamente sul piano stesso, sono riportate nella tabella allegata al presente decreto.

Art. 2

(Obblighi e canone)

1. La Società è tenuta ad osservare tutti gli obblighi stabiliti con i D.M. 30 settembre 1990, che si intende qui integralmente trascritto.

2. La Società, ai sensi del combinato disposto dell'art. 38 del Regio Decreto n. 1443/1927 e dell'art. 5, comma 8, del D.M. 7 dicembre 2016, rimane, comunque, custode per l'area rilasciata per tutti gli adempimenti connessi ad eventuali necessità di ripristino dei luoghi ed alla conseguente definitiva restituzione ai proprietari superficiali. La competente Sezione UNMIG di Napoli provvede all'emanazione dei provvedimenti necessari ed alla verifica degli adempimenti utili per i fini di cui al presente punto.

3. Le disposizioni di cui al precedente punto 2 non hanno effetti, ai sensi del combinato disposto dell'art. 826 del codice civile e degli articoli 14 e 42 del Regio Decreto n. 1443/1927, ai fini del pagamento sull'area rinunciata del canone demaniale annuo che resta dovuto, fermo restando quanto previsto dall'art. 32 della legge n. 613/67, per il prosieguo della vigenza della concessione in parola limitatamente all'area della concessione risultante dalla ripermimetrazione accordata con il presente provvedimento (km² 5,224).

4. La Società è tenuta comunque, in riferimento all'area originaria al pagamento del canone per l'anno in corso giusto disposto dall'art. 32 della legge n. 613/67 e dell'art. 6 del D.M. 7 dicembre 2016.

Art. 3
(Pubblicazione e consegna)

1. Il presente decreto è pubblicato nel sito internet del Ministero dello sviluppo economico e nel Bollettino Ufficiale degli Idrocarburi e delle Georisorse e consegnato alla Società Canoe Italia S.r.l tramite l'Agenzia del Demanio - Direzione Regionale Basilicata.

Art. 4
(Ricorsi)

1. Avverso il presente provvedimento è ammesso ricorso giurisdizionale avanti al Tribunale Amministrativo Regionale Lazio, sede di Roma, secondo le modalità di cui al decreto legislativo 2 luglio 2010, n. 104, ovvero ricorso Straordinario al Capo dello Stato, ai sensi del Decreto del Presidente della Repubblica 25.11.1971, n. 1199, rispettivamente entro 60 e 120 giorni dalla data della pubblicazione sul Bollettino Ufficiale degli Idrocarburi e delle Georisorse del presente provvedimento.

Roma 18 dicembre 2019

Il Direttore generale: ROMANO

Allegato al D.M. 18 dicembre 2019 relativo alla concessione di coltivazione «S. TEODORO».

Coordinate geografiche dei vertici:

Vertici	Longitudine E Monte Mario	Latitudine N
a	4°16',	40°22',
b	4°17',	40°22',
c	4°17',	40°20',
d	4°16',	40°20',

Estensione dell'area originaria della concessione: 59,25 km²

Estensione dell'area ridotta della concessione: 5,224 km²

Riproduzione del piano topografico della concessione di coltivazione: tavola fuori testo n. 16.

NUMERO DI PUBBLICAZIONE: 113

DECRETO MINISTERIALE 18 DICEMBRE 2019

Accettazione della rinuncia parziale con riduzione dell'area della concessione di coltivazione «SANTERNO» della Società PADANA ENERGIA S.p.A.

IL DIRETTORE GENERALE PER L'APPROVVIGIONAMENTO, L'EFFICIENZA E LA COMPETITIVITÀ ENERGETICA

VISTO il Regio Decreto 29 luglio 1927, n. 1443 recante "Norme di carattere legislativo per disciplinare la ricerca e la coltivazione delle miniere del Regno";

VISTA la legge 11 gennaio 1957, n. 6 e successive modificazioni, recante "Ricerca e coltivazione degli idrocarburi liquidi e gassosi";

VISTA la legge 21 luglio 1967, n. 613 e successive modificazioni, recante "Ricerca e coltivazione degli idrocarburi liquidi e gassosi nel mare territoriale e nella piattaforma continentale e modificazioni alla legge 11 gennaio 1957, n. 6 sulla ricerca e coltivazione degli idrocarburi liquidi e gassosi";

VISTA la legge 9 gennaio 1991, n. 9 e successive modificazioni, recante "Norme per l'attuazione del nuovo Piano energetico nazionale: aspetti istituzionali, centrali idroelettriche ed elettrodotti, idrocarburi e geotermia, autoproduzione e disposizioni fiscali";

VISTO il decreto del Presidente della Repubblica 18 aprile 1994, n. 484, recante "Disciplina dei procedimenti di conferimento dei permessi di prospezione o ricerca e di concessione di coltivazione di idrocarburi in terraferma e in mare";

VISTO il decreto legislativo 25 novembre 1996, n. 624, e successive modificazioni, recante "Attuazione della direttiva 92/91/CEE relativa alla sicurezza e salute dei lavoratori nelle industrie estrattive per trivellazione e della direttiva 92/104/CEE relativa alla sicurezza e salute dei lavoratori nelle industrie estrattive a cielo aperto e sotterranee";

VISTO il decreto legislativo 25 novembre 1996, n. 625, e successive modificazioni, recante "Attuazione della direttiva 94/22/CEE, relativa alle condizioni di rilascio e di esercizio delle autorizzazioni alla prospezione, ricerca e coltivazione di idrocarburi";

VISTO l'Accordo procedimentale (rep. n. 1247), sancito dalla Conferenza Stato-Regioni in data 24 aprile 2001 per l'acquisizione dell'intesa prevista dall'art. 29, comma 2, lettera l) del D. Lgs. n. 112 del 1998;

VISTA la legge 20 agosto 2004, n. 239, e successive modificazioni, recante "Riordino del settore energetico, nonché delega al governo per il riassetto delle disposizioni vigenti in materia di energia";

VISTO il decreto legislativo 3 aprile 2006 n. 152, e successive modificazioni, recante "Norme in materia ambientale";

VISTA la legge 28 dicembre 2015, n. 208, recante "Disposizioni per la formazione del bilancio annuale e pluriennale dello Stato" (legge di stabilità 2016);

VISTO il Decreto Ministeriale 7 dicembre 2016 e successive modificazioni recante "Disciplinare tipo per il rilascio e l'esercizio dei titoli minerari per la prospezione, ricerca e coltivazione di idrocarburi liquidi e gassosi in terraferma, nel mare territoriale e nella piattaforma continentale";

VISTO il decreto ministeriale 24 febbraio 2017, pubblicato nella Gazzetta Ufficiale n. 107 del 10 maggio 2017, recante "Individuazione degli uffici dirigenziali di livello non generale" del Ministero dello sviluppo economico;

VISTA la legge 11 febbraio 2019, n. 12, di conversione del decreto-legge 14 dicembre 2018, n. 135, recante "Disposizioni urgenti in materia di sostegno e semplificazione per le imprese e per la pubblica amministrazione";

VISTO il decreto del Presidente del Consiglio dei Ministri 19 giugno 2019, n. 93- pubblicato nella Gazzetta Ufficiale n. 195 del 21 agosto 2019, recante "l'organizzazione del Ministero dello sviluppo economico, ai sensi dell'articolo 4-bis del decreto-legge 12 luglio 2018, n. 86, convertito, con modificazioni, dalla legge 9 agosto 2018, n. 97";

VISTO il decreto ministeriale 18 giugno 1998 con il quale è stata attribuita, a decorrere dall'1 gennaio 1997, alla Società Eni S.p.A. la concessione di coltivazione di idrocarburi liquidi e gassosi denominata "SANTERNO", in territorio della province di Bologna e Ravenna e dell'estensione di km² 39,39;

VISTO il decreto ministeriale 9 febbraio 2010 con il quale la titolarità della concessione "SANTERNO" è stata trasferita ed intestata alla Società Padana Energia S.p.A.;

VISTA l'istanza acquisita in data 3 giugno 2019 prot. 11897, integrata con nota del 5 agosto 2019 prot. 017664 con la quale la Società Padana Energia S.p.A. chiesto la riduzione dell'area della concessione da km² 39,39 a km² a 19,65;

VISTA la nota del 18 dicembre 2019 prot. n. 28371, con la quale la Direzione Generale per le Infrastrutture e la Sicurezza dei Sistemi Energetici e Geominerari (DGISSEG) ha espresso parere favorevole alla richiesta riduzione dell'area della concessione (rinuncia parziale);

VISTO l'art. 9, comma 3, della legge 9 gennaio 1991, n. 9 e s.m.i., in base al quale: "L'area della concessione deve essere tale da consentire il razionale sviluppo del giacimento scoperto";

CONSIDERATO che l'area della concessione come risultante dalla richiesta riduzione e conseguente ripermimetrazione è tale da consentire il razionale sviluppo del giacimento esistente;

CONSIDERATO che nell'area da rilasciare non insistono infrastrutture minerarie;

RITENUTO di poter procedere, ai sensi dell'art.9, comma 3, della legge 9 gennaio 1991 n.9, all'accettazione della rinuncia parziale con riduzione dell'area interessata dalla concessione di coltivazione di idrocarburi "SANTERNO";

D E C R E T A

Art. 1

(Accettazione rinuncia parziale e riduzione area)

1. Ai sensi dell'art. 32 della legge 21 luglio 1967, n. 613 è accettata, a decorrere dalla data del presente decreto, la rinuncia parziale alla concessione "SANTERNO" di cui è titolare la Società Padana Energia S.p.A. (c.f. n.02342760390) con sede legale in Marina di Ravenna, Via del Marchesato, 13 (C.a.p. 48123).

2. A decorrere dalla data del presente decreto l'area della concessione di coltivazione di idrocarburi liquidi e gassosi denominata "SANTERNO", in territorio delle province di Bologna e Ravenna è ridotta da km² 39,39 (trentanovevirgolatrentanove) a km² 19,65 (diciannovevirgolasessantacinque).

3. L'area della concessione, è delimitata, sul piano topografico alla scala 1:100.000 allegato al presente decreto, con linea continua di colore nero passante per i quattro vertici, le cui coordinate geografiche, rilevate graficamente sul piano stesso, sono riportate nella tabella allegata al presente decreto.

Art. 2
(Obblighi e canone)

1. La Società è tenuta ad osservare tutti gli obblighi stabiliti con i D.M. 28 luglio 1988, che si intende qui integralmente trascritto;

2. La Società, ai sensi del combinato disposto dell'art. 38 del Regio Decreto n. 1443/1927 e dell'art. 5, comma 8, del D.M. 7 dicembre 2016 e della specifica prescrizione contenuta nel parere della DGISSEG citato in premessa, resta comunque custode per l'area rilasciata per tutti gli adempimenti connessi ad eventuali necessità di ripristino dei luoghi ed alla conseguente definitiva restituzione ai proprietari delle superfici. La competente Sezione UNMIG di Bologna provvede all'emanazione dei provvedimenti necessari ed alla verifica degli adempimenti utili per i fini di cui al presente punto.

3. Le disposizioni di cui al comma 2 non hanno effetti, ai sensi del combinato disposto dell'art. 826 del codice civile e degli articoli 14 e 42 del Regio Decreto n. 1443/1927, ai fini del pagamento sull'area rinunciata del canone demaniale annuo che resta dovuto, fermo restando quanto previsto dall'art. 32 della legge n. 613/67, per il prosieguo della vigenza della concessione in parola limitatamente all'area della concessione risultante dalla ripermetrazione accordata con il presente provvedimento (km² 19,65) e fino alla definitiva cancellazione della stessa dall'elenco dei titoli vigenti.

4. La Società è tenuta comunque, in riferimento all'area originaria, al pagamento del canone per l'anno in corso giusto il disposto dell'art.32 della legge n. 613/67 e dell'art. 6 del D.M. 7 dicembre 2016.

Art. 3
(Pubblicazione e consegna)

1. Il presente decreto è pubblicato nel sito internet del Ministero dello sviluppo economico e nel Bollettino Ufficiale degli Idrocarburi e delle Georisorse e consegnato alla Società Padana Energia S.p.A. tramite l'Agenzia del Demanio - Direzione Regionale Emilia Romagna.

Art. 4
(Ricorsi)

1. Avverso il presente provvedimento è ammesso ricorso giurisdizionale avanti al Tribunale Amministrativo Regionale Lazio, sede di Roma, secondo le modalità di cui al decreto legislativo 2 luglio 2010, n. 104, ovvero ricorso Straordinario al Capo dello Stato, ai sensi del Decreto del Presidente della Repubblica 25.11.1971, n. 1199, rispettivamente entro 60 e 120 giorni dalla data della pubblicazione sul Bollettino Ufficiale degli Idrocarburi e delle Georisorse del presente provvedimento.

Roma 18 dicembre 2019

Il Direttore generale: ROMANO

Allegato al D.M. 18 dicembre 2019 relativo alla concessione di coltivazione «SANTERNO».

Coordinate geografiche dei vertici:

Vertici	Longitudine W Monte Mario	Latitudine N
a	-0° 49',	44° 20',
b	-0° 45',	44° 20',
c	-0° 45',	44° 18',
d	-0° 49',	44° 18',

Estensione dell'area originaria della concessione: 39,39 km²

Estensione dell'area ridotta della concessione: 19,65 km²

Riproduzione del piano topografico della concessione di coltivazione: tavola fuori testo n. 17

NUMERO DI PUBBLICAZIONE: 114

DECRETO MINISTERIALE 19 DICEMBRE 2019

Accettazione della rinuncia parziale con riduzione dell'area della concessione di coltivazione «MONTE MORRONE» della Società GAS PLUS ITALIANA S.r.l.

IL DIRETTORE GENERALE PER L'APPROVVIGIONAMENTO, L'EFFICIENZA E LA COMPETITIVITÀ ENERGETICA

VISTO il Regio Decreto 29 luglio 1927, n. 1443 recante "Norme di carattere legislativo per disciplinare la ricerca e la coltivazione delle miniere del Regno";

VISTA la legge 11 gennaio 1957, n. 6 e successive modificazioni, recante "Ricerca e coltivazione degli idrocarburi liquidi e gassosi";

VISTA la legge 21 luglio 1967, n. 613 e successive modificazioni, recante "Ricerca e coltivazione degli idrocarburi liquidi e gassosi nel mare territoriale e nella piattaforma continentale e modificazioni alla legge 11 gennaio 1957, n. 6 sulla ricerca e coltivazione degli idrocarburi liquidi e gassosi";

VISTA la legge 9 gennaio 1991, n. 9 e successive modificazioni, recante "Norme per l'attuazione del nuovo Piano energetico nazionale: aspetti istituzionali, centrali idroelettriche ed elettrodotti, idrocarburi e geotermia, autoproduzione e disposizioni fiscali";

VISTO il decreto del Presidente della Repubblica 18 aprile 1994, n. 484, recante "Disciplina dei procedimenti di conferimento dei permessi di prospezione o ricerca e di concessione di coltivazione di idrocarburi in terraferma e in mare";

VISTO il decreto legislativo 25 novembre 1996, n. 624, e successive modificazioni, recante "Attuazione della direttiva 92/91/CEE relativa alla sicurezza e salute dei lavoratori nelle industrie estrattive per trivellazione e della direttiva 92/104/CEE relativa alla sicurezza e salute dei lavoratori nelle industrie estrattive a cielo aperto e sotterranee";

VISTO il decreto legislativo 25 novembre 1996, n. 625, e successive modificazioni, recante "Attuazione della direttiva 94/22/CEE, relativa alle condizioni di rilascio e di esercizio delle autorizzazioni alla prospezione, ricerca e coltivazione di idrocarburi";

VISTO l'Accordo procedimentale (rep. n. 1247), sancito dalla Conferenza Stato-Regioni in data 24 aprile 2001 per l'acquisizione dell'intesa prevista dall'art. 29, comma 2, lettera l) del D. Lgs. n. 112 del 1998;

VISTA la legge 20 agosto 2004, n. 239, e successive modificazioni, recante "Riordino del settore energetico, nonché delega al governo per il riassetto delle disposizioni vigenti in materia di energia";

VISTO il decreto legislativo 3 aprile 2006 n. 152, e successive modificazioni, recante "Norme in materia ambientale";

VISTA la legge 28 dicembre 2015, n. 208, recante "Disposizioni per la formazione del bilancio annuale e pluriennale dello Stato" (legge di stabilità 2016);

VISTO il Decreto Ministeriale 7 dicembre 2016 e successive modificazioni recante "Disciplinare tipo per il rilascio e l'esercizio dei titoli minerari per la prospezione, ricerca e coltivazione di idrocarburi liquidi e gassosi in terraferma, nel mare territoriale e nella piattaforma continentale";

VISTO il decreto ministeriale 24 febbraio 2017, pubblicato nella Gazzetta Ufficiale n. 107 del 10 maggio 2017, recante "Individuazione degli uffici dirigenziali di livello non generale" del Ministero dello sviluppo economico;

VISTA la legge 11 febbraio 2019, n. 12, di conversione del decreto-legge 14 dicembre 2018, n. 135, recante "Disposizioni urgenti in materia di sostegno e semplificazione per le imprese e per la pubblica amministrazione";

VISTO il decreto del Presidente del Consiglio dei Ministri 19 giugno 2019, n. 93 - pubblicato nella Gazzetta Ufficiale n. 195 del 21 agosto 2019, recante "l'organizzazione del Ministero dello sviluppo economico, ai sensi dell'articolo 4-bis del decreto-legge 12 luglio 2018, n. 86, convertito, con modificazioni, dalla legge 9 agosto 2018, n. 97";

VISTO il decreto ministeriale 1° settembre 1977 con il quale è stata conferita per la durata di anni trenta la concessione di coltivazione di idrocarburi liquidi e gassosi denominata "MONTE MORRONE" in territorio della provincia di Matera e dell'estensione di km² 29,72 alla Società S.O.R.I. S.p.A.;

VISTI i decreti ministeriali 9 maggio 1996, 12 febbraio 2004, 20 luglio 2004, 1° marzo 2013 con i quali la titolarità della concessione di coltivazione "MONTE MORRONE" è stata modificata ed intestata, in ultimo, alla Società Gas Plus Italiana S.r.l. (100%);

Visto il D.M. 8 febbraio 2017 con il quale la concessione è stata prorogata fino al 1° settembre 2017;

VISTA l'istanza acquisita in data 3 giugno 2019 prot. n. 11890, integrata con nota del 6 agosto 2019 prot. 0017867, con la quale la Società Gas Plus Italiana S.r.l. ha chiesto la riduzione dell'area della concessione da km² 29,72 a km² 17,42;

VISTA la nota del 17 dicembre 2019 prot. n. 28098 con la quale la Direzione Generale per le Infrastrutture e la Sicurezza dei Sistemi Energetici e Geominerari (DGISSEG) ha espresso parere favorevole alla richiesta riduzione dell'area della concessione (rinuncia parziale);

VISTO l'art. 9, comma 3, della legge 9 gennaio 1991, n. 9 e s.m.i., in base al quale: "L'area della concessione deve essere tale da consentire il razionale sviluppo del giacimento scoperto";

CONSIDERATO che l'area della concessione come risultante dalla richiesta riduzione e conseguente ripermimetrazione è tale da consentire il razionale sviluppo del giacimento esistente;

CONSIDERATO che nell'area da rilasciare non insistono attività minerarie;

RITENUTO di poter procedere, ai sensi dell'art. 9, comma 3, della legge 9 gennaio 1991 n. 9, alla riduzione dell'area della concessione di coltivazione di idrocarburi "MONTE MORRONE";

D E C R E T A

Art. 1

(Accettazione rinuncia parziale e riduzione area)

1. Ai sensi dell'art. 32 della legge 21 luglio 1967, n. 613 è accettata, a decorrere dalla data del presente decreto, la rinuncia parziale alla concessione "MONTE MORRONE" di cui è titolare GAS PLUS ITALIANA S.r.l. (c.f. n. 04086420967) con sede in Milano, Via Enrico Forlanini, n. 17 (C.a.p. 20134) ed uffici in Fornovo di Taro (Parma), Via Nazionale, 2 (C.a.p. 43045).

2. A decorrere dalla data del presente decreto l'area della concessione di coltivazione di idrocarburi liquidi e gassosi denominata "MONTE MORRONE", in territorio della provincia di Matera, è ridotta da km² 29,72 (ventinovevirgolasettantadue) a km² 17,42 (diciasettevirgolaquarantadue).

3. L'area della concessione è delimitata, sul piano topografico alla scala 1:100.000 allegato al presente decreto, con linea continua di colore nero passante per gli undici vertici, le cui coordinate geografiche, rilevate graficamente sul piano stesso, sono riportate nella tabella allegata al presente decreto.

Art. 2

(Obblighi e canone)

1. La Società è tenuta ad osservare tutti gli obblighi stabiliti con i DD.MM. 1 settembre 1977 e 8 febbraio 2017, che si intendono qui integralmente trascritti.

2. La Società, ai sensi del combinato disposto dell'art. 38 del Regio Decreto n. 1443/1927, dell'art. 5, comma 8, del D.M. 7 dicembre 2016 e della specifica prescrizione contenuta nel parere della DGISSEG citato in premessa, resta comunque custode per l'area rilasciata per tutti gli adempimenti connessi ad eventuali necessità di ripristino dei luoghi ed alla conseguente definitiva restituzione ai proprietari di superficie. La competente Sezione UNMIG di Napoli provvede all'emanazione dei provvedimenti necessari ed alla verifica degli adempimenti utili per i fini di cui al presente punto.

3. Le disposizioni di cui al comma 2 non hanno effetti, ai sensi del combinato disposto dell'art. 826 del codice civile e degli articoli 14 e 42 del Regio Decreto n. 1443/1927, ai fini del pagamento sull'area rinunciata del canone demaniale annuo che resta dovuto, fermo restando quanto previsto dall'art. 32 della legge n. 613/67, per il prosieguo della vigenza della concessione in parola limitatamente all'area della concessione risultante dalla ripermimetrazione accordata con il presente provvedimento (km² 17,42) e fino alla definitiva cancellazione della stessa dall'elenco dei titoli vigenti.

4. La Società è tenuta, in riferimento all'area originaria, al pagamento del canone per l'anno in corso giusto il disposto dell'art.32 della legge n. 613/67 e dell'art. 6 del D.M. 7 dicembre 2016.

Art. 3

(Pubblicazione e consegna)

1. Il presente decreto è pubblicato nel sito internet del Ministero dello sviluppo economico e nel Bollettino Ufficiale degli Idrocarburi e delle Georisorse e consegnato alla Società Gas Plus Italiana S.r.l. tramite l'Agenzia del Demanio - Direzione Regionale Basilicata.

Art. 4

(Ricorsi)

1. Avverso il presente provvedimento è ammesso ricorso giurisdizionale avanti al Tribunale Amministrativo Regionale Lazio, sede di Roma, secondo le modalità di cui al decreto legislativo 2 luglio 2010, n. 104, ovvero ricorso Straordinario al Capo dello Stato, ai sensi del Decreto del Presidente della Repubblica 25.11.1971, n. 1199, rispettivamente entro 60 e 120 giorni dalla data della pubblicazione sul Bollettino Ufficiale degli Idrocarburi e delle Georisorse del presente provvedimento.

Roma 19 dicembre 2019

Il Direttore generale: ROMANO

Allegato al D.M. 19 dicembre 2019 relativo alla concessione di coltivazione «MONTE MORRONE».

Coordinate geografiche dei vertici:

Vertici	Longitudine E Monte Mario	Latitudine N
a	4°00',	40°28',
b	4°05',	40°28',
c	4°05',	40°25',72
d	4°03',42	40°26',94
e	4°03',67	40°27',13
f	4°03',33	40°27',4
g	4°03',07	40°27',21
h	4°02',93	40°27',32
i	4°01',52	40°26',27
l	4°00',61	40°26',97
m	4°00',	40°26',5

Estensione dell'area originaria della concessione: 29,72 km²

Estensione dell'area ridotta della concessione: 17,42 km²

Riproduzione del piano topografico della concessione di coltivazione: tavola fuori testo n. 18.

NUMERO DI PUBBLICAZIONE: 115

DECRETO MINISTERIALE 19 DICEMBRE 2019

Accettazione della rinuncia parziale con riduzione dell'area della concessione di coltivazione « POLI CORO »
della Società GAS PLUS ITALIANA S.r.l.

IL DIRETTORE GENERALE PER L'APPROVVIGIONAMENTO, L'EFFICIENZA E LA COMPETITIVITÀ ENERGETICA

VISTO il Regio Decreto 29 luglio 1927, n. 1443 recante "Norme di carattere legislativo per disciplinare la ricerca e la coltivazione delle miniere del Regno";

VISTA la legge 11 gennaio 1957, n. 6 e successive modificazioni, recante "Ricerca e coltivazione degli idrocarburi liquidi e gassosi";

VISTA la legge 21 luglio 1967, n. 613 e successive modificazioni, recante "Ricerca e coltivazione degli idrocarburi liquidi e gassosi nel mare territoriale e nella piattaforma continentale e modificazioni alla legge 11 gennaio 1957, n. 6 sulla ricerca e coltivazione degli idrocarburi liquidi e gassosi";

VISTA la legge 9 gennaio 1991, n. 9 e successive modificazioni, recante "Norme per l'attuazione del nuovo Piano energetico nazionale: aspetti istituzionali, centrali idroelettriche ed elettrodotti, idrocarburi e geotermia, autoproduzione e disposizioni fiscali";

VISTO il decreto del Presidente della Repubblica 18 aprile 1994, n. 484, recante "Disciplina dei procedimenti di conferimento dei permessi di prospezione o ricerca e di concessione di coltivazione di idrocarburi in terraferma e in mare";

VISTO il decreto legislativo 25 novembre 1996, n. 624, e successive modificazioni, recante "Attuazione della direttiva 92/91/CEE relativa alla sicurezza e salute dei lavoratori nelle industrie estrattive per trivellazione e della direttiva 92/104/CEE relativa alla sicurezza e salute dei lavoratori nelle industrie estrattive a cielo aperto e sotterranee";

VISTO il decreto legislativo 25 novembre 1996, n. 625, e successive modificazioni, recante "Attuazione della direttiva 94/22/CEE, relativa alle condizioni di rilascio e di esercizio delle autorizzazioni alla prospezione, ricerca e coltivazione di idrocarburi";

VISTO l'Accordo procedimentale (rep. n. 1247), sancito dalla Conferenza Stato-Regioni in data 24 aprile 2001 per l'acquisizione dell'intesa prevista dall'art. 29, comma 2, lettera l) del D. Lgs. n. 112 del 1998;

VISTA la legge 20 agosto 2004, n. 239, e successive modificazioni, recante "Riordino del settore energetico, nonché delega al governo per il riassetto delle disposizioni vigenti in materia di energia";

VISTO il decreto legislativo 3 aprile 2006 n. 152, e successive modificazioni, recante "Norme in materia ambientale";

VISTA la legge 28 dicembre 2015, n. 208, recante "Disposizioni per la formazione del bilancio annuale e pluriennale dello Stato" (legge di stabilità 2016);

VISTO il Decreto Ministeriale 7 dicembre 2016 e successive modificazioni recante "Disciplinare tipo per il rilascio e l'esercizio dei titoli minerari per la prospezione, ricerca e coltivazione di idrocarburi liquidi e gassosi in terraferma, nel mare territoriale e nella piattaforma continentale";

VISTO il decreto ministeriale 24 febbraio 2017, pubblicato nella Gazzetta Ufficiale n. 107 del 10 maggio 2017, recante "Individuazione degli uffici dirigenziali di livello non generale" del Ministero dello sviluppo economico;

VISTA la legge 11 febbraio 2019, n. 12, di conversione del decreto-legge 14 dicembre 2018, n. 135, recante "Disposizioni urgenti in materia di sostegno e semplificazione per le imprese e per la pubblica amministrazione";

VISTO il decreto del Presidente del Consiglio dei Ministri 19 giugno 2019, n. 93 - pubblicato nella Gazzetta Ufficiale n. 195 del 21 agosto 2019, recante "l'organizzazione del Ministero dello sviluppo economico, ai sensi dell'articolo 4-bis del decreto-legge 12 luglio 2018, n. 86, convertito, con modificazioni, dalla legge 9 agosto 2018, n. 97";

VISTO il decreto ministeriale 30 settembre 1990 con il quale è stata conferita per la durata di anni trenta la concessione di coltivazione di idrocarburi liquidi e gassosi denominata "POLICORO" in territorio della provincia di Matera e Cosenza e dell'estensione di km² 164,00, alla Società Petrolifera Italiana S.p.A.;

VISTI i decreti ministeriali 9 maggio 1996, 12 febbraio 2004, 20 luglio 2004 e 1° marzo 2013 con i quali la titolarità della concessione di coltivazione "POLICORO" è stata modificata ed intestata, in ultimo, alla Società Gas Plus Italiana S.r.l. (100%);

VISTA l'istanza acquisita in data 3 giugno 2019 prot. n. 11880, con la quale la Società Gas Plus Italiana S.r.l. ha chiesto la riduzione dell'area della concessione da km² 164,00 a km² 67,52;

VISTA la nota del 17 dicembre 2019 prot. n. 28110 con la quale la Direzione Generale per le Infrastrutture e la Sicurezza dei Sistemi Energetici e Geominerari (DGISSEG) ha espresso parere favorevole alla richiesta riduzione dell'area della concessione (rinuncia parziale);

VISTO l'art. 9, comma 3, della legge 9 gennaio 1991, n. 9 e s.m.i., in base al quale: "L'area della concessione deve essere tale da consentire il razionale sviluppo del giacimento scoperto";

CONSIDERATO che l'area della concessione come risultante dalla richiesta riduzione e conseguente ripermimetrazione è tale da consentire il razionale sviluppo del giacimento esistente;

CONSIDERATO che nell'area da rilasciare, che non ha interesse minerario residuo, ricade esclusivamente l'area del pozzo Fornaciara 1, chiuso minerariamente e che in essa non sussistono impianti di superficie o metanodotti di collegamento;

RITENUTO di poter procedere, ai sensi dell'art. 9, comma 3, della legge 9 gennaio 1991 n. 9, alla riduzione dell'area della concessione di coltivazione di idrocarburi "POLICORO";

D E C R E T A

Art. 1

(Accettazione rinuncia parziale e riduzione area)

1. Ai sensi dell'art. 32 della legge 21 luglio 1967, n. 613 è accettata, a decorrere dalla data del presente decreto, la rinuncia parziale alla concessione "POLICORO" di cui è titolare GAS PLUS ITALIANA S.r.l. (c.f. n. 04086420967) con sede in Milano, Via Enrico Forlanini, n. 17 (C.a.p. 20134) ed uffici in Fornovo di Taro (Parma), Via Nazionale, 2 (C.a.p. 43045).

2. A decorrere dalla data del presente decreto l'area della concessione di coltivazione di idrocarburi liquidi e gassosi denominata "POLICORO", ricadente nel territorio della provincia di Matera, è ridotta da km² 164,0 (centosessantaquattrovirgolazero), a km² 67,52 (sessantasettevirgolacinquantadue).

3. L'area della concessione, è delimitata, sul piano topografico alla scala 1:100.000 allegato al presente decreto, con linea continua di colore nero passante per gli sedici vertici, le cui coordinate geografiche, rilevate graficamente sul piano stesso, sono riportate nella tabella allegata al presente decreto.

Art. 2

(Obblighi e canone)

1. La Società è tenuta ad osservare tutti gli obblighi stabiliti con i D.M. 30 settembre 1990, che si intende qui integralmente trascritto.

2. La Società, ai sensi del combinato disposto dell'art. 38 del Regio Decreto n. 1443/1927, dell'art. 5, comma 8, del D.M. 7 dicembre 2016 e della specifica prescrizione contenuta nel parere della DGISSEG citato in premessa, resta comunque custode per l'area rilasciata per tutti gli adempimenti connessi a necessità di ripristino dei luoghi ed alla conseguente definitiva restituzione ai proprietari delle superfici. La competente Sezione UNMIG di Napoli provvede all'emanazione dei provvedimenti necessari ed alla verifica degli adempimenti utili per i fini di cui al presente punto.

3. Le disposizioni di cui al comma 2 non hanno effetti, ai sensi del combinato disposto dell'art. 826 del codice civile e degli articoli 14 e 42 del Regio Decreto n. 1443/1927, ai fini del pagamento sull'area rinunciata del canone demaniale annuo che resta dovuto, fermo restando quanto previsto dall'art. 32 della legge n. 613/67, per il prosieguo della vigenza della concessione in parola limitatamente all'area della concessione risultante dalla ripermimetrazione

accordata con il presente provvedimento (km² 67,52) e fino alla definitiva cancellazione della stessa dall'elenco dei titoli vigenti.

4. La Società è tenuta, in riferimento all'area originaria, al pagamento del canone per l'anno in corso giusto il disposto dell'art.32 della legge n. 613/67 e dell'art. 6 del D.M. 7 dicembre 2016.

Art. 3
(Pubblicazione e consegna)

1. Il presente decreto è pubblicato nel sito internet del Ministero dello sviluppo economico e nel Bollettino Ufficiale degli Idrocarburi e delle Georisorse e consegnato alla Società Gas Plus Italiana S.r.l. tramite l'Agenzia del Demanio - Direzione Regionale Basilicata.

Art. 4
(Ricorsi)

1. Avverso il presente provvedimento è ammesso ricorso giurisdizionale avanti al Tribunale Amministrativo Regionale Lazio, sede di Roma, secondo le modalità di cui al decreto legislativo 2 luglio 2010, n. 104, ovvero ricorso Straordinario al Capo dello Stato, ai sensi del Decreto del Presidente della Repubblica 25.11.1971, n. 1199, rispettivamente entro 60 e 120 giorni dalla data della pubblicazione sul Bollettino Ufficiale degli Idrocarburi e delle Georisorse del presente provvedimento.

Roma 19 dicembre 2019

Il Direttore generale: ROMANO

Allegato al D.M. 19 dicembre 2019 relativo alla concessione di coltivazione «POLICORO».

Coordinate geografiche dei vertici:

Vertici	Longitudine E Monte Mario	Latitudine N
a	4°10',	40°14',
b	4°16',	40°14',
c	4°16',	40°13',
d	4°15',	40°13',
e	4°15',	40°11',
f	4°13',	40°11',
g	4°13',	40°09',
h	Intersezione tra il parallelo 40°09' ed il lato della concessione di coltivazione NOVA SIRI SCALO dal vertice "b" al vertice "c"	
i	4°12',57	40°09',28
l	4°10',77	40°10',14
m	Intersezione tra il lato della concessione di coltivazione NOVA SIRI SCALO dal vertice "d" al vertice "a" ed il parallelo 40°10'	
n	4°07',326	40°10',
o	4°08',78	40°11',79
p	4°08',	40°12',1628
q	4°08',	40°13',
r	4°10',	40°13',

I vertici "i", "l", "o" coincidono rispettivamente con i vertici "b", "a", "g" della concessione di coltivazione NOVA SIRI SCALO.

Estensione dell'area originaria della concessione: 164,0 km²

Estensione dell'area ridotta della concessione: 67,52 km²

Riproduzione del piano topografico della concessione di coltivazione: tavola fuori testo n. 19.

NUMERO DI PUBBLICAZIONE: 116

DECRETO MINISTERIALE 19 DICEMBRE 2019

Accettazione della rinuncia parziale con riduzione dell'area della concessione di coltivazione « RECOVATO » della Società GAS PLUS ITALIANA S.r.l.

IL DIRETTORE GENERALE PER L'APPROVVIGIONAMENTO, L'EFFICIENZA E LA COMPETITIVITÀ ENERGETICA

VISTO il Regio Decreto 29 luglio 1927, n. 1443 recante "Norme di carattere legislativo per disciplinare la ricerca e la coltivazione delle miniere del Regno";

VISTA la legge 11 gennaio 1957, n. 6 e successive modificazioni, recante "Ricerca e coltivazione degli idrocarburi liquidi e gassosi";

VISTA la legge 21 luglio 1967, n. 613 e successive modificazioni, recante "Ricerca e coltivazione degli idrocarburi liquidi e gassosi nel mare territoriale e nella piattaforma continentale e modificazioni alla legge 11 gennaio 1957, n. 6 sulla ricerca e coltivazione degli idrocarburi liquidi e gassosi";

VISTA la legge 9 gennaio 1991, n. 9 e successive modificazioni, recante "Norme per l'attuazione del nuovo Piano energetico nazionale: aspetti istituzionali, centrali idroelettriche ed elettrodotti, idrocarburi e geotermia, autoproduzione e disposizioni fiscali";

VISTO il decreto del Presidente della Repubblica 18 aprile 1994, n. 484, recante "Disciplina dei procedimenti di conferimento dei permessi di prospezione o ricerca e di concessione di coltivazione di idrocarburi in terraferma e in mare";

VISTO il decreto legislativo 25 novembre 1996, n. 624, e successive modificazioni, recante "Attuazione della direttiva 92/91/CEE relativa alla sicurezza e salute dei lavoratori nelle industrie estrattive per trivellazione e della direttiva 92/104/CEE relativa alla sicurezza e salute dei lavoratori nelle industrie estrattive a cielo aperto e sotterranee";

VISTO il decreto legislativo 25 novembre 1996, n. 625, e successive modificazioni, recante "Attuazione della direttiva 94/22/CEE, relativa alle condizioni di rilascio e di esercizio delle autorizzazioni alla prospezione, ricerca e coltivazione di idrocarburi";

VISTO l'Accordo procedimentale (rep. n. 1247), sancito dalla Conferenza Stato-Regioni in data 24 aprile 2001 per l'acquisizione dell'intesa prevista dall'art. 29, comma 2, lettera l) del D. Lgs. n. 112 del 1998;

VISTA la legge 20 agosto 2004, n. 239, e successive modificazioni, recante "Riordino del settore energetico, nonché delega al governo per il riassetto delle disposizioni vigenti in materia di energia";

VISTO il decreto legislativo 3 aprile 2006 n. 152, e successive modificazioni, recante "Norme in materia ambientale";

VISTA la legge 28 dicembre 2015, n. 208, recante "Disposizioni per la formazione del bilancio annuale e pluriennale dello Stato" (legge di stabilità 2016);

VISTO il Decreto Ministeriale 7 dicembre 2016 e successive modificazioni recante "Disciplinare tipo per il rilascio e l'esercizio dei titoli minerari per la prospezione, ricerca e coltivazione di idrocarburi liquidi e gassosi in terraferma, nel mare territoriale e nella piattaforma continentale";

VISTO il decreto ministeriale 24 febbraio 2017, pubblicato nella Gazzetta Ufficiale n. 107 del 10 maggio 2017, recante "Individuazione degli uffici dirigenziali di livello non generale" del Ministero dello sviluppo economico;

VISTA la legge 11 febbraio 2019, n. 12, di conversione del decreto-legge 14 dicembre 2018, n. 135, recante "Disposizioni urgenti in materia di sostegno e semplificazione per le imprese e per la pubblica amministrazione";

VISTO il decreto del Presidente del Consiglio dei Ministri 19 giugno 2019, n. 93- pubblicato nella Gazzetta Ufficiale n. 195 del 21 agosto 2019, recante "l'organizzazione del Ministero dello sviluppo economico, ai sensi dell'articolo 4-bis del decreto-legge 12 luglio 2018, n. 86, convertito, con modificazioni, dalla legge 9 agosto 2018, n. 97";

VISTO il decreto ministeriale 15 giugno 1998 con il quale è stata attribuita, a decorrere dall'1 gennaio 1997, alla Società Eni S.p.A. la concessione di coltivazione di idrocarburi liquidi e gassosi denominata "RECOVATO", in territorio della province di Bologna e Modena e dell'estensione di km² 36,75;

VISTO i decreti ministeriali 26 aprile 2001, 12 febbraio 2004, 20 luglio 2004 ed 1 marzo 2013 con i quali la titolarità della concessione "RECOVATO" è stata trasferita ed intestata alla Società GAS PLUS ITALIANA s.r.l.;

VISTO il decreto ministeriale 12 novembre 2010 con il quale è stata approvata la variazione del programma dei lavori nell'ambito della concessione;

VISTA l'istanza acquisita in data 3 giugno 2019 prot. 11896, integrata con nota del 5 agosto 2019 prot. 17665 con la quale la Società GAS PLUS ITALIANA chiesto la riduzione dell'area della concessione da 36,75 km² a 9,80 km²;

VISTO l'art. 9, comma 3, della legge 9 gennaio 1991, n. 9 e s.m.i., in base al quale: "L'area della concessione deve essere tale da consentire il razionale sviluppo del giacimento scoperto";

VISTA la nota del 18 dicembre 2019 prot. 28332, con la quale la Direzione Generale per le Infrastrutture e la Sicurezza dei Sistemi Energetici e Geominerari (DGISSEG) ha espresso parere favorevole alla richiesta riduzione dell'area della concessione (rinuncia parziale), valutato anche che la piccola porzione di giacimento ricadente fuori dall'area

richiesta, non va ad inficiare il predetto principio di cui al citato art.9, comma 3, della legge n.9/91: "L'area della concessione deve essere tale da consentire il razionale sviluppo del giacimento scoperto";

CONSIDERATO che l'area della concessione come risultante dalla richiesta riduzione e conseguente ripermimetrazione è tale da consentire il razionale sviluppo del giacimento esistente;

CONSIDERATO che nell'area da rilasciare non sono presenti pertinenze minerarie o aree minerarie da ripristinare;

RITENUTO di poter procedere, ai sensi dell'art.9, comma 3, della legge 9 gennaio 1991 n.9, all'accettazione della rinuncia parziale con riduzione dell'area interessata dalla concessione di coltivazione di idrocarburi "RECOVATO";

DECRETA

Art. 1

(Accettazione rinuncia parziale e riduzione area)

1. Ai sensi dell'art. 32 della legge 21 luglio 1967, n. 613 è accettata, a decorrere dalla data del presente decreto, la rinuncia parziale alla concessione "RECOVATO" di cui è titolare la Società GAS PLUS ITALIANA S.r.l. (c.f. n. 04086420967) con sede in Milano, Via Enrico Forlanini, 17 (C.a.p. 20134) ed uffici in Forno di Taro (PR), Via Nazionale, 2 (C.a.p. 43045).

2. A decorrere dalla data del presente decreto l'area della concessione di coltivazione di idrocarburi liquidi e gassosi denominata "RECOVATO", è ridotta da km² 36,75 (trentaseivirgolasettantacinque) a km² 9,80 (novevirgolaottanta).

3. L'area della concessione, ricadente in territorio della provincia di Modena, è delimitata, sul piano topografico alla scala 1:100.000 allegato al presente decreto, con linea continua di colore nero passante per i quattro vertici, le cui coordinate geografiche, rilevate graficamente sul piano stesso, sono riportate nella tabella allegata al presente decreto.

Art. 2

(Obblighi e canone)

1. La Società è tenuta ad osservare tutti gli obblighi stabiliti con i D.M. 15 giugno 1998 e 12 novembre 2010, che si intendono qui integralmente trascritti.

2. La Società, ai sensi del combinato disposto dell'art. 38 del Regio Decreto n. 1443/1927, dell'art. 5, comma 8, del D.M. 7 dicembre 2016 e della specifica prescrizione contenuta nel parere della DGISSEG citato in premessa, resta custode per l'area rilasciata per tutti gli adempimenti connessi ad eventuali necessità di ripristino dei luoghi ed alla conseguente definitiva restituzione ai proprietari delle superfici. La competente Sezione UNMIG di Bologna provvede all'emanazione dei provvedimenti necessari ed alla verifica degli adempimenti utili per i fini di cui al presente punto.

3. Le disposizioni di cui al comma 2 non hanno effetti, ai sensi del combinato disposto dell'art. 826 del codice civile e degli articoli 14 e 42 del Regio Decreto n. 1443/1927, ai fini del pagamento sull'area rinunciata del canone demaniale annuo che resta dovuto, fermo restando quanto previsto dall'art. 32 della legge n. 613/67, per il prosieguo della vigenza della concessione in parola limitatamente all'area della concessione risultante dalla ripermimetrazione accordata con il presente provvedimento (km² 9,80) e fino alla definitiva cancellazione della stessa dall'elenco dei titoli vigenti.

4. La Società è tenuta comunque, per l'anno in corso, al pagamento del canone in riferimento all'area originaria, disposto il dell'art.32 della legge n. 613/67 e dell'art. 6 del D.M. 7 dicembre 2016.

Art. 3

(Pubblicazione e consegna)

1. Il presente decreto è pubblicato nel sito internet del Ministero dello sviluppo economico e nel Bollettino Ufficiale degli Idrocarburi e delle Georisorse e consegnato alla Società titolare tramite l'Agenzia del Demanio - Direzione Regionale Emilia Romagna.

Art. 4

(Ricorsi)

1. Avverso il presente provvedimento è ammesso ricorso giurisdizionale avanti al Tribunale Amministrativo Regionale Lazio, sede di Roma, secondo le modalità di cui al decreto legislativo 2 luglio 2010, n. 104, ovvero ricorso Straordinario al Capo dello Stato, ai sensi del Decreto del Presidente della Repubblica 25.11.1971, n. 1199, rispettivamente entro 60 e 120 giorni dalla data della pubblicazione sul Bollettino Ufficiale degli Idrocarburi e delle Georisorse del presente provvedimento.

Roma 19 dicembre 2019

Il Direttore generale: ROMANO

Allegato al D.M. 19 dicembre 2019 relativo alla concessione di coltivazione «RECOVATO».

Coordinate geografiche dei vertici:

Vertici	Longitudine W Monte Mario	Latitudine N
a	-1°25',	44°38',
b	-1°21',	44°38',
c	-1°21',	44°37',
d	-1°25',	44°37',

Estensione dell'area originaria della concessione: 36,75 km²

Estensione dell'area ridotta della concessione: 9,80 km²

Riproduzione del piano topografico della concessione di coltivazione: tavola fuori testo n. 20.

NUMERO DI PUBBLICAZIONE: 117

DECRETO MINISTERIALE 19 DICEMBRE 2019

Accettazione della **rinuncia parziale con riduzione dell'area della concessione di coltivazione** « S. ALBERTO » della Società NORTH SUN ITALIA S.p.A.

IL DIRETTORE GENERALE PER L'APPROVVIGIONAMENTO, L'EFFICIENZA E LA COMPETITIVITÀ ENERGETICA

VISTO il Regio Decreto 29 luglio 1927, n. 1443 recante "Norme di carattere legislativo per disciplinare la ricerca e la coltivazione delle miniere del Regno";

VISTA la legge 11 gennaio 1957, n. 6 e successive modificazioni, recante "Ricerca e coltivazione degli idrocarburi liquidi e gassosi";

VISTA la legge 21 luglio 1967, n. 613 e successive modificazioni, recante "Ricerca e coltivazione degli idrocarburi liquidi e gassosi nel mare territoriale e nella piattaforma continentale e modificazioni alla legge 11 gennaio 1957, n. 6 sulla ricerca e coltivazione degli idrocarburi liquidi e gassosi";

VISTA la legge 9 gennaio 1991, n. 9 e successive modificazioni, recante "Norme per l'attuazione del nuovo Piano energetico nazionale: aspetti istituzionali, centrali idroelettriche ed elettrodotti, idrocarburi e geotermia, autoproduzione e disposizioni fiscali";

VISTO il decreto del Presidente della Repubblica 18 aprile 1994, n. 484, recante "Disciplina dei procedimenti di conferimento dei permessi di prospezione o ricerca e di concessione di coltivazione di idrocarburi in terraferma e in mare";

VISTO il decreto legislativo 25 novembre 1996, n. 624, e successive modificazioni, recante "Attuazione della direttiva 92/91/CEE relativa alla sicurezza e salute dei lavoratori nelle industrie estrattive per trivellazione e della direttiva 92/104/CEE relativa alla sicurezza e salute dei lavoratori nelle industrie estrattive a cielo aperto e sotterranee";

VISTO il decreto legislativo 25 novembre 1996, n. 625, e successive modificazioni, recante "Attuazione della direttiva 94/22/CEE, relativa alle condizioni di rilascio e di esercizio delle autorizzazioni alla prospezione, ricerca e coltivazione di idrocarburi";

VISTO l'Accordo procedimentale (rep. n. 1247), sancito dalla Conferenza Stato-Regioni in data 24 aprile 2001 per l'acquisizione dell'intesa prevista dall'art. 29, comma 2, lettera l) del D. Lgs. n. 112 del 1998;

VISTA la legge 20 agosto 2004, n. 239, e successive modificazioni, recante "Riordino del settore energetico, nonché delega al governo per il riassetto delle disposizioni vigenti in materia di energia";

VISTO il decreto legislativo 3 aprile 2006 n. 152, e successive modificazioni, recante "Norme in materia ambientale";

VISTA la legge 28 dicembre 2015, n. 208, recante "Disposizioni per la formazione del bilancio annuale e pluriennale dello Stato" (legge di stabilità 2016);

VISTO il Decreto Ministeriale 7 dicembre 2016 e successive modificazioni recante "Disciplinare tipo per il rilascio e l'esercizio dei titoli minerari per la prospezione, ricerca e coltivazione di idrocarburi liquidi e gassosi in terraferma, nel mare territoriale e nella piattaforma continentale";

VISTO il decreto ministeriale 24 febbraio 2017, pubblicato nella Gazzetta Ufficiale n. 107 del 10 maggio 2017, recante "Individuazione degli uffici dirigenziali di livello non generale" del Ministero dello sviluppo economico;

VISTA la legge 11 febbraio 2019, n. 12, di conversione del decreto-legge 14 dicembre 2018, n. 135, recante "Disposizioni urgenti in materia di sostegno e semplificazione per le imprese e per la pubblica amministrazione";

VISTO il decreto del Presidente del Consiglio dei Ministri 19 giugno 2019, n. 93 - pubblicato nella Gazzetta Ufficiale n. 195 del 21 agosto 2019, recante "l'organizzazione del Ministero dello sviluppo economico, ai sensi dell'articolo 4-bis del decreto-legge 12 luglio 2018, n. 86, convertito, con modificazioni, dalla legge 9 agosto 2018, n. 97";

VISTO il decreto ministeriale 12 ottobre 2017 con il quale è stata conferita per la durata di anni diciannove, a decorrere dal 19 febbraio 2013, la concessione di coltivazione di idrocarburi liquidi e gassosi denominata "S. ALBERTO" alla Società Northsun Italia S.p.A., in territorio della provincia di Bologna e dell'estensione di km² 19,51;

VISTA l'istanza acquisita in data 23 maggio 2019 prot. n. 11086, con la quale la Società Northsun Italia S.p.A. ha chiesto la riduzione dell'area della concessione da km² 19,51 a km² 9,74;

VISTA la nota del 18 dicembre 2019 prot. n. 28339, con la quale la Direzione Generale per le Infrastrutture e la Sicurezza dei Sistemi Energetici e Geominerari (DGISSEG), ha espresso parere favorevole alla richiesta riduzione dell'area della concessione (rinuncia parziale);

VISTO l'art. 9, comma 3, della legge 9 gennaio 1991, n. 9 e s.m.i., in base al quale: "L'area della concessione deve essere tale da consentire il razionale sviluppo del giacimento scoperto";

CONSIDERATO che l'area della concessione come risultante dalla richiesta riduzione e conseguente ripermimetrazione è tale da consentire il razionale sviluppo del giacimento esistente;

CONSIDERATO che nell'area da rilasciare non insistono attività minerarie e non vi sono infrastrutture minerarie;

RITENUTO di poter procedere, ai sensi dell'art. 9, comma 3, della legge 9 gennaio 1991 n. 9, alla riduzione dell'area della concessione di coltivazione di idrocarburi "S. ALBERTO";

D E C R E T A

Art. 1

(Accettazione rinuncia parziale e riduzione area)

1. Ai sensi dell'art. 32 della legge 21 luglio 1967, n. 613 è accettata, a decorrere dalla data del presente decreto, la rinuncia parziale alla concessione "S. ALBERTO" di cui è titolare la Società NORTH SUN ITALIA S.p.A. (c.f. n. 05296511008), con sede legale in San Donato Milanese, Via XXV Aprile, 5 (C.a.p. 20097).

2. A decorrere dalla data del presente decreto l'area della concessione di coltivazione di idrocarburi liquidi e gassosi denominata "S. ALBERTO", in territorio della provincia di Bologna è ridotta da km² 19,51 (diciannovevirgolinquantuno) a km² 9,74 (novevirgolasettantaquattro).

3. L'area della concessione è delimitata, sul piano topografico alla scala 1:100.000 allegato al presente decreto, con linea continua di colore nero passante per i quattro vertici, le cui coordinate geografiche, rilevate graficamente sul piano stesso, sono riportate nella tabella allegata al presente decreto.

Art. 2

(Obblighi e canone)

1. La Società è tenuta ad osservare tutti gli obblighi stabiliti con il D.M. 12 ottobre 2017, che si intendono qui integralmente trascritti.

2. La Società, ai sensi del combinato disposto dell'art. 38 del Regio Decreto n. 1443/1927, dell'art. 5, comma 8, del D.M. 7 dicembre 2016 e della specifica prescrizione contenuta nel parere della DGISSEG citato in premessa, resta comunque custode per l'area rilasciata per tutti gli adempimenti connessi ad eventuali necessità di ripristino dei luoghi ed alla conseguente definitiva restituzione ai proprietari delle superfici. La competente Sezione UNMIG di Bologna provvede all'emanazione dei provvedimenti necessari ed alla verifica degli adempimenti utili per i fini di cui al presente punto.

3. Le disposizioni di cui al comma 2 non hanno effetti, ai sensi del combinato disposto dell'art. 826 del codice civile e degli articoli 14 e 42 del Regio Decreto n. 1443/1927, ai fini del pagamento sull'area rinunciata del canone demaniale annuo che resta dovuto, fermo restando quanto previsto dall'art. 32 della legge n. 613/67, per il prosieguo della vigenza della concessione in parola limitatamente all'area della concessione risultante dalla ripermimetrazione accordata con il presente provvedimento (km² 9,74) e fino alla definitiva cancellazione della stessa dall'elenco dei titoli vigenti.

4. La Società è tenuta comunque, per l'anno in corso, al pagamento del canone in riferimento all'area originaria, giusto il disposto dell'art.32 della legge n. 613/67 e dell'art. 6 del D.M. 7 dicembre 2016.

Art. 3

(Pubblicazione e consegna)

1. Il presente decreto è pubblicato nel sito internet del Ministero dello sviluppo economico e nel Bollettino Ufficiale degli Idrocarburi e delle Georisorse e consegnato alla Società Northsun Italia S.p.A. tramite l'Agenzia del Demanio - Direzione Regionale Emilia Romagna.

Art. 4
(Ricorsi)

1. Avverso il presente provvedimento è ammesso ricorso giurisdizionale avanti al Tribunale Amministrativo Regionale Lazio, sede di Roma, secondo le modalità di cui al decreto legislativo 2 luglio 2010, n. 104, ovvero ricorso Straordinario al Capo dello Stato, ai sensi del Decreto del Presidente della Repubblica 25.11.1971, n. 1199, rispettivamente entro 60 e 120 giorni dalla data della pubblicazione sul Bollettino Ufficiale degli Idrocarburi e delle Georisorse del presente provvedimento.

Roma 19 dicembre 2019

Il Direttore generale: ROMANO

Allegato al D.M. 19 dicembre 2019 relativo alla concessione di coltivazione «S. ALBERTO».

Coordinate geografiche dei vertici:

Vertici	Longitudine W Monte Mario	Latitudine N
a	-1°03',	44°44',
b	-1°01',	44°44',
c	-1°01',	44°42',
d	-1°03',	44°42',

Estensione dell'area originaria della concessione: 19,51 km²

Estensione dell'area ridotta della concessione: 9,74 km²

Riproduzione del piano topografico della concessione di coltivazione: tavola fuori testo n. 21.

NUMERO DI PUBBLICAZIONE: 118

DECRETO MINISTERIALE 19 DICEMBRE 2019

Accettazione della rinuncia parziale con riduzione **dell'area della concessione di coltivazione** «SCANZANO» della Società ROCKHOPPER ITALIA S.p.A.

IL DIRETTORE GENERALE PER L'APPROVVIGIONAMENTO, L'EFFICIENZA E LA COMPETITIVITÀ ENERGETICA

VISTO il Regio Decreto 29 luglio 1927, n. 1443 recante "Norme di carattere legislativo per disciplinare la ricerca e la coltivazione delle miniere del Regno";

VISTA la legge 11 gennaio 1957, n. 6 e successive modificazioni, recante "Ricerca e coltivazione degli idrocarburi liquidi e gassosi";

VISTA la legge 21 luglio 1967, n. 613 e successive modificazioni, recante "Ricerca e coltivazione degli idrocarburi liquidi e gassosi nel mare territoriale e nella piattaforma continentale e modificazioni alla legge 11 gennaio 1957, n. 6 sulla ricerca e coltivazione degli idrocarburi liquidi e gassosi";

VISTA la legge 9 gennaio 1991, n. 9 e successive modificazioni, recante "Norme per l'attuazione del nuovo Piano energetico nazionale: aspetti istituzionali, centrali idroelettriche ed elettrodotti, idrocarburi e geotermia, autoproduzione e disposizioni fiscali";

VISTO il decreto del Presidente della Repubblica 18 aprile 1994, n. 484, recante "Disciplina dei procedimenti di conferimento dei permessi di prospezione o ricerca e di concessione di coltivazione di idrocarburi in terraferma e in mare";

VISTO il decreto legislativo 25 novembre 1996, n. 624, e successive modificazioni, recante "Attuazione della direttiva 92/91/CEE relativa alla sicurezza e salute dei lavoratori nelle industrie estrattive per trivellazione e della direttiva 92/104/CEE relativa alla sicurezza e salute dei lavoratori nelle industrie estrattive a cielo aperto e sotterranee";

VISTO il decreto legislativo 25 novembre 1996, n. 625, e successive modificazioni, recante "Attuazione della direttiva 94/22/CEE, relativa alle condizioni di rilascio e di esercizio delle autorizzazioni alla prospezione, ricerca e coltivazione di idrocarburi";

VISTO l'Accordo procedimentale (rep. n. 1247), sancito dalla Conferenza Stato-Regioni in data 24 aprile 2001 per l'acquisizione dell'intesa prevista dall'art. 29, comma 2, lettera l) del D. Lgs. n. 112 del 1998;

VISTA la legge 20 agosto 2004, n. 239, e successive modificazioni, recante "Riordino del settore energetico, nonché delega al governo per il riassetto delle disposizioni vigenti in materia di energia";

VISTO il decreto legislativo 3 aprile 2006 n. 152, e successive modificazioni, recante "Norme in materia ambientale";

VISTA la legge 28 dicembre 2015, n. 208, recante "Disposizioni per la formazione del bilancio annuale e pluriennale dello Stato" (legge di stabilità 2016);

VISTO il Decreto Ministeriale 7 dicembre 2016 e successive modificazioni recante "Disciplinare tipo per il rilascio e l'esercizio dei titoli minerari per la prospezione, ricerca e coltivazione di idrocarburi liquidi e gassosi in terraferma, nel mare territoriale e nella piattaforma continentale";

VISTO il decreto ministeriale 24 febbraio 2017, pubblicato nella Gazzetta Ufficiale n. 107 del 10 maggio 2017, recante "Individuazione degli uffici dirigenziali di livello non generale" del Ministero dello sviluppo economico;

VISTA la legge 11 febbraio 2019, n. 12, di conversione del decreto-legge 14 dicembre 2018, n. 135, recante "Disposizioni urgenti in materia di sostegno e semplificazione per le imprese e per la pubblica amministrazione";

VISTO il decreto del Presidente del Consiglio dei Ministri 19 giugno 2019, n. 93- pubblicato nella Gazzetta Ufficiale n. 195 del 21 agosto 2019, recante "l'organizzazione del Ministero dello sviluppo economico, ai sensi dell'articolo 4-bis del decreto-legge 12 luglio 2018, n. 86, convertito, con modificazioni, dalla legge 9 agosto 2018, n. 97";

VISTO il decreto ministeriale 13 dicembre 1991 con il quale è stata conferita la concessione di coltivazione di idrocarburi liquidi e gassosi denominata "SCANZANO" alle Società FIAT RI.MI. S.p.A. (r.u.) (36%), CPA- Compagnia Petrolifera Adriatica (10%), CANADA NORTHWEST ITALIANA (10%), PETREX S.p.A. (36%) e PETROREP ITALIANA S.p.A. (8%), in territorio della provincia di Matera e dell'estensione di km² 70,79;

VISTI i decreti ministeriali 6 aprile 1993, 1 marzo 1996, 23 gennaio 1996, 14 settembre 2000, 2 luglio 2001, 29 novembre 2001, 1 gennaio 2004, 18 maggio 2004, 8 ottobre 2004, 17 dicembre 2004, 26 aprile 2005, 12 febbraio 2008, 3 dicembre 2014 e da ultimo 23 febbraio 2015 con i quali la titolarità della concessione "SCANZANO" è stata trasferita ed intestata alle Società ROCKHOPPER ITALIA S.p.A.;

VISTO il decreto ministeriale 19 marzo 1997 con il quale è stata approvata la variazione del programma di sviluppo nella concessione in parola;

VISTA l'istanza pervenuta in data 14 giugno 2019, prot. n. 13078, integrata con nota pervenuta in data 04 ottobre 2019 prot. 21797 con la quale la Società Rockhopper Italia S.p.A. ha chiesto la riduzione dell'area della concessione da km² 70,79 a km² 15,75;

VISTA la nota del 18 dicembre 2019 prot. 28335, con la quale la Direzione Generale per le Infrastrutture e la Sicurezza dei Sistemi Energetici e Geominerari, ha espresso parere favorevole alla richiesta riduzione dell'area della concessione (rinuncia parziale);

VISTO l'art. 9, comma 3, della legge 9 gennaio 1991, n. 9 e s.m.i., in base al quale: "L'area della concessione deve essere tale da consentire il razionale sviluppo del giacimento scoperto";

CONSIDERATO che l'area della concessione come risultante dalla richiesta riduzione e conseguente ripermimetrazione è tale da consentire il razionale sviluppo del giacimento esistente;

CONSIDERATO che nell'area da rilasciare non insistono attività minerarie e non insistono infrastrutture minerarie;

RITENUTO di poter procedere, ai sensi dell'art.9, comma 3, della legge 9 gennaio 1991 n.9, all'accettazione della rinuncia parziale con riduzione dell'area interessata della concessione di coltivazione di idrocarburi "SCANZANO";

D E C R E T A

Art. 1

(Accettazione rinuncia parziale e riduzione area)

1. Ai sensi dell'art. 32 della legge 21 luglio 1967, n. 613 è accettata, a decorrere dalla data del presente decreto, la rinuncia parziale alla concessione "SCANZANO" di cui è titolare la Società Rockhopper Italia S.p.A. (r.u., 50%) (c.f. n.08344911006) con sede in Roma, Via Abruzzi, 3 (C.a.p. 00187).

2. A decorrere dalla data del presente decreto l'area della concessione di coltivazione di idrocarburi liquidi e gassosi denominata "SCANZANO", in territorio della provincia di Matera, è ridotta da km² 70,79 (settantavirgolasettantanove) a km² 15,75 (quindicivirgola settantacinque).

3. L'area della concessione, è delimitata, sul piano topografico alla scala 1:100.000 allegato al presente decreto, con linea continua di colore nero passante per i quattro vertici, le cui coordinate geografiche, rilevate graficamente sul piano stesso, sono riportate nella tabella allegata al presente decreto.

Art. 2

(Obblighi e canone)

1. La Società è tenuta ad osservare tutti gli obblighi stabiliti con i DD.MM. 13 dicembre 1991 e 19 marzo 1997, che si intendono qui integralmente trascritti.

2. La Società, ai sensi del combinato disposto dell'art. 38 del Regio Decreto n. 1443/1927, dell'art. 5, comma 8, del D.M. 7 dicembre 2016 e della specifica prescrizione contenuta nel parere della DGISSEG citato in premessa, resta comunque custode per l'area rilasciata per tutti gli adempimenti connessi ad eventuali necessità di ripristino dei luoghi

ed alla conseguente definitiva restituzione ai proprietari delle superfici. La competente Sezione UNMIG di Napoli provvede all'emanazione dei provvedimenti necessari ed alla verifica degli adempimenti utili per i fini di cui al presente punto.

3. Le disposizioni di cui al comma 2 non hanno effetti, ai sensi del combinato disposto dell'art. 826 del codice civile e degli articoli 14 e 42 del Regio Decreto n. 1443/1927, ai fini del pagamento sull'area rinunciata del canone demaniale annuo che resta dovuto, fermo restando quanto previsto dall'art. 32 della legge n. 613/67, per il prosieguo della vigenza della concessione in parola limitatamente all'area della concessione risultante dalla ripermetrazione accordata con il presente provvedimento (km² 15,75) e fino alla definitiva cancellazione della stessa dall'elenco dei titoli vigenti.

4. La Società è tenuta comunque, per l'anno in corso, al pagamento del canone in riferimento all'area originaria, giusto il disposto dell'art. 32 della legge n. 613/67 e dell'art. 6 del D.M. 7 dicembre 2016.

Art. 3
(Pubblicazione e consegna)

1. Il presente decreto è pubblicato nel sito internet del Ministero dello sviluppo economico e nel Bollettino Ufficiale degli Idrocarburi e delle Georisorse e consegnato alla Società Rockhopper Italia S.p.A. tramite l'Agenzia del Demanio - Direzione Regionale Basilicata.

Art. 4
(Ricorsi)

1. Avverso il presente provvedimento è ammesso ricorso giurisdizionale avanti al Tribunale Amministrativo Regionale Lazio, sede di Roma, secondo le modalità di cui al decreto legislativo 2 luglio 2010, n. 104, ovvero ricorso Straordinario al Capo dello Stato, ai sensi del Decreto del Presidente della Repubblica 25.11.1971, n. 1199, rispettivamente entro 60 e 120 giorni dalla data della pubblicazione sul Bollettino Ufficiale degli Idrocarburi e delle Georisorse del presente provvedimento.

Roma 19 dicembre 2019

Il Direttore generale: ROMANO

Allegato al D.M. 19 dicembre 2019 relativo alla concessione di coltivazione «SCANZANO».

Coordinate geografiche dei vertici:

Vertici	Longitudine E Monte Mario	Latitudine N
a	4°15',	40°19',
b	4°18',	40°19',
c	4°18',	40°17',
d	4°15',	40°17',

Estensione dell'area originaria della concessione: 70,79 km²

Estensione dell'area ridotta della concessione: 15,75 km²

Riproduzione del piano topografico della concessione di coltivazione: tavola fuori testo n. 22.

NUMERO DI PUBBLICAZIONE: 119

DECRETO MINISTERIALE 20 DICEMBRE 2019

Accettazione della rinuncia parziale con riduzione dell'area della concessione di coltivazione «CASA MAGGI» della Società GAS PLUS ITALIANA S.r.l.

IL DIRETTORE GENERALE PER L'APPROVVIGIONAMENTO, L'EFFICIENZA E LA COMPETITIVITÀ ENERGETICA

VISTO il Regio Decreto 29 luglio 1927, n. 1443 recante "Norme di carattere legislativo per disciplinare la ricerca e la coltivazione delle miniere del Regno";

VISTA la legge 11 gennaio 1957, n. 6 e successive modificazioni, recante "Ricerca e coltivazione degli idrocarburi liquidi e gassosi";

VISTA la legge 21 luglio 1967, n. 613 e successive modificazioni, recante "Ricerca e coltivazione degli idrocarburi liquidi e gassosi nel mare territoriale e nella piattaforma continentale e modificazioni alla legge 11 gennaio 1957, n. 6 sulla ricerca e coltivazione degli idrocarburi liquidi e gassosi";

VISTA la legge 9 gennaio 1991, n. 9 e successive modificazioni, recante "Norme per l'attuazione del nuovo Piano energetico nazionale: aspetti istituzionali, centrali idroelettriche ed elettrodotti, idrocarburi e geotermia, autoproduzione e disposizioni fiscali";

VISTO il decreto del Presidente della Repubblica 18 aprile 1994, n. 484, recante "Disciplina dei procedimenti di conferimento dei permessi di prospezione o ricerca e di concessione di coltivazione di idrocarburi in terraferma e in mare";

VISTO il decreto legislativo 25 novembre 1996, n. 624, e successive modificazioni, recante "Attuazione della direttiva 92/91/CEE relativa alla sicurezza e salute dei lavoratori nelle industrie estrattive per trivellazione e della direttiva 92/104/CEE relativa alla sicurezza e salute dei lavoratori nelle industrie estrattive a cielo aperto e sotterranee";

VISTO il decreto legislativo 25 novembre 1996, n. 625, e successive modificazioni, recante "Attuazione della direttiva 94/22/CEE, relativa alle condizioni di rilascio e di esercizio delle autorizzazioni alla prospezione, ricerca e coltivazione di idrocarburi";

VISTO l'Accordo procedimentale (rep. n. 1247), sancito dalla Conferenza Stato-Regioni in data 24 aprile 2001 per l'acquisizione dell'intesa prevista dall'art. 29, comma 2, lettera l) del D. Lgs. n. 112 del 1998;

VISTA la legge 20 agosto 2004, n. 239, e successive modificazioni, recante "Riordino del settore energetico, nonché delega al governo per il riassetto delle disposizioni vigenti in materia di energia";

VISTO il decreto legislativo 3 aprile 2006 n. 152, e successive modificazioni, recante "Norme in materia ambientale";

VISTA la legge 28 dicembre 2015, n. 208, recante "Disposizioni per la formazione del bilancio annuale e pluriennale dello Stato" (legge di stabilità 2016);

VISTO il Decreto Ministeriale 7 dicembre 2016 e successive modificazioni recante "Disciplinare tipo per il rilascio e l'esercizio dei titoli minerari per la prospezione, ricerca e coltivazione di idrocarburi liquidi e gassosi in terraferma, nel mare territoriale e nella piattaforma continentale";

VISTO il decreto ministeriale 24 febbraio 2017, pubblicato nella Gazzetta Ufficiale n. 107 del 10 maggio 2017, recante "Individuazione degli uffici dirigenziali di livello non generale" del Ministero dello sviluppo economico;

VISTA la legge 11 febbraio 2019, n. 12, di conversione del decreto-legge 14 dicembre 2018, n. 135, recante "Disposizioni urgenti in materia di sostegno e semplificazione per le imprese e per la pubblica amministrazione";

VISTO il decreto del Presidente del Consiglio dei Ministri 19 giugno 2019, n. 93- pubblicato nella Gazzetta Ufficiale n. 195 del 21 agosto 2019, recante "l'organizzazione del Ministero dello sviluppo economico, ai sensi dell'articolo 4-bis del decreto-legge 12 luglio 2018, n. 86, convertito, con modificazioni, dalla legge 9 agosto 2018, n. 97";

VISTO il decreto ministeriale 15 marzo 1993 con il quale è stata accordata per la durata di anni trenta, a decorrere dal 26 ottobre 1992, la concessione di coltivazione "CASA MAGGI" alle Società PETREX S.p.A. e FINA ITALIANA con quote paritetiche e rappresentate dalla prima, in territorio della provincia di Ancona e dell'estensione di km² 4,98;

VISTI i decreti ministeriali 9 maggio 1996, 27 settembre 1999, 12 febbraio 2004, 20 luglio 2004 e 1° marzo 2013 con i quali la titolarità della concessione "CASA MAGGI" è stata modificata e da ultimo è stata intestata alla Società GAS PLUS ITALIANA S.r.l.;

VISTA l'istanza acquisita in data 31 maggio 2019 prot. n. 11846, integrata con nota acquisita in data 5 agosto 2019 prot. 17665, con la quale la Società GAS PLUS ITALIANA s.r.l. ha chiesto la riduzione dell'area della concessione da km² 4,98 a km² 2,49;

VISTA la nota del 19 dicembre 2019 prot. n. 28516, con la quale la Direzione Generale per le Infrastrutture e la Sicurezza dei Sistemi Energetici e Geominerari (DGISSEG) ha espresso parere favorevole alla richiesta riduzione dell'area della concessione (rinuncia parziale);

VISTO l'art. 9, comma 3, della legge 9 gennaio 1991, n. 9 e s.m.i., in base al quale: "L'area della concessione deve essere tale da consentire il razionale sviluppo del giacimento scoperto";

CONSIDERATO che l'area della concessione come risultante dalla richiesta riduzione e conseguente ripermimetrazione è tale da consentire il razionale sviluppo del giacimento esistente;

CONSIDERATO che nell'area da rilasciare non insistono infrastrutture minerarie;

RITENUTO di poter procedere, ai sensi dell'art.9, comma 3, della legge 9 gennaio 1991 n.9, all'accettazione della rinuncia parziale con riduzione dell'area interessata dalla concessione di coltivazione di idrocarburi "CASA MAGGI";

D E C R E T A

Art. 1

(Accettazione rinuncia parziale e riduzione area)

1. Ai sensi dell'art. 32 della legge 21 luglio 1967, n. 613 è accettata, a decorrere dalla data del presente decreto, la rinuncia parziale alla concessione "CASA MAGGI" di cui è titolare la GAS PLUS ITALIANA S.r.l. (c.f. n. 04086420967) con sede in Milano, Via Enrico Forlanini, 17 (C.a.p. 20134) ed uffici in Fornovo di Taro (PR), Via Nazionale, 2 (C.a.p. 43045).

2. A decorrere dalla data del presente decreto l'area della concessione di coltivazione di idrocarburi liquidi e gassosi denominata "CASA MAGGI", in territorio della provincia di Ancona, è ridotta da km² 4,98 (quattrovirgolanovantotto) a km² 2,49 (duevirgolaquarantanove).

3. L'area della concessione, è delimitata, sul piano topografico alla scala 1: 100.000 allegato al presente decreto, con linea continua di colore nero passante per i quattro vertici, le cui coordinate geografiche, rilevate graficamente sul piano stesso, sono riportate nella tabella allegata al presente decreto.

Art. 2
(Obblighi e canone)

1. La Società è tenuta ad osservare tutti gli obblighi stabiliti con i D.M. 15 marzo 1993, che si intende qui integralmente trascritto;

2. La Società, ai sensi del combinato disposto dell'art. 38 del Regio Decreto n. 1443/1927 e dell'art. 5, comma 8, del D.M. 7 dicembre 2016, e della specifica prescrizione contenuta nel parere della DGISSEG citato in premessa, resta custode per l'area rilasciata per tutti gli adempimenti connessi ad eventuali necessità di ripristino dei luoghi ed alla conseguente definitiva restituzione ai proprietari delle superfici. La competente Sezione UNMIG di Roma provvede all'emanazione dei provvedimenti necessari ed alla verifica degli adempimenti utili per i fini di cui al presente punto.

3. Le disposizioni di cui al comma 2 non hanno effetti, ai sensi del combinato disposto dell'art. 826 del codice civile e degli articoli 14 e 42 del Regio Decreto n. 1443/1927, ai fini del pagamento sull'area rinunciata del canone demaniale annuo che resta dovuto, fermo restando quanto previsto dall'art. 32 della legge n. 613/67, per il prosieguo della vigenza della concessione in parola limitatamente all'area della concessione risultante dalla ripermetrazione accordata con il presente provvedimento (km² 2,49) e fino alla definitiva cancellazione della stessa dall'elenco dei titoli vigenti.

4. La Società è tenuta comunque, in riferimento all'area originaria, al pagamento del canone per l'anno in corso giusto disposto dall'art.32 della legge n. 613/67 e dell'art. 6 del D.M. 7 dicembre 2016.

Art. 3
(Pubblicazione e consegna)

1. Il presente decreto è pubblicato nel sito internet del Ministero dello sviluppo economico e nel Bollettino Ufficiale degli Idrocarburi e delle Georisorse e consegnato alla Società Gas Plus Italiana S.r.l. tramite l'Agenzia del Demanio - Direzione Regionale Marche.

Art. 4
(Ricorsi)

1. Avverso il presente provvedimento è ammesso ricorso giurisdizionale avanti al Tribunale Amministrativo Regionale Lazio, sede di Roma, secondo le modalità di cui al decreto legislativo 2 luglio 2010, n. 104, ovvero ricorso Straordinario al Capo dello Stato, ai sensi del Decreto del Presidente della Repubblica 25.11.1971, n. 1199, rispettivamente entro 60 e 120 giorni dalla data della pubblicazione sul Bollettino Ufficiale degli Idrocarburi e delle Georisorse del presente provvedimento.

Roma 20 dicembre 2019

Il Direttore generale: ROMANO

Allegato al D.M. 20 dicembre 2019 relativo alla concessione di coltivazione «CASA MAGGI».

Coordinate geografiche dei vertici:

Vertici	Longitudine E Monte Mario	Latitudine N
a	0°53',	43°32',
b	0°54',	43°32',
c	0°54',	43°31',
d	0°53',	43°31',

Estensione dell'area originaria della concessione: 4,98 km²

Estensione dell'area ridotta della concessione: 2,49 km²

Riproduzione del piano topografico della concessione di coltivazione: tavola fuori testo n. 23

NUMERO DI PUBBLICAZIONE: 120

DECRETO MINISTERIALE 20 DICEMBRE 2019

Accettazione della rinuncia parziale con riduzione dell'area della concessione di coltivazione «CASCINA CASTELLO» della Società NORTHSUN ITALIA S.p.A. (r.u.).

IL DIRETTORE GENERALE PER L'APPROVVIGIONAMENTO, L'EFFICIENZA E LA COMPETITIVITÀ ENERGETICA

VISTO il Regio Decreto 29 luglio 1927, n. 1443 recante "Norme di carattere legislativo per disciplinare la ricerca e la coltivazione delle miniere del Regno";

VISTA la legge 11 gennaio 1957, n. 6 e successive modificazioni, recante "Ricerca e coltivazione degli idrocarburi liquidi e gassosi";

VISTA la legge 21 luglio 1967, n. 613 e successive modificazioni, recante "Ricerca e coltivazione degli idrocarburi liquidi e gassosi nel mare territoriale e nella piattaforma continentale e modificazioni alla legge 11 gennaio 1957, n. 6 sulla ricerca e coltivazione degli idrocarburi liquidi e gassosi";

VISTA la legge 9 gennaio 1991, n. 9 e successive modificazioni, recante "Norme per l'attuazione del nuovo Piano energetico nazionale: aspetti istituzionali, centrali idroelettriche ed elettrodotti, idrocarburi e geotermia, autoproduzione e disposizioni fiscali";

VISTO il decreto del Presidente della Repubblica 18 aprile 1994, n. 484, recante "Disciplina dei procedimenti di conferimento dei permessi di prospezione o ricerca e di concessione di coltivazione di idrocarburi in terraferma e in mare";

VISTO il decreto legislativo 25 novembre 1996, n. 624, e successive modificazioni, recante "Attuazione della direttiva 92/91/CEE relativa alla sicurezza e salute dei lavoratori nelle industrie estrattive per trivellazione e della direttiva 92/104/CEE relativa alla sicurezza e salute dei lavoratori nelle industrie estrattive a cielo aperto e sotterranee";

VISTO il decreto legislativo 25 novembre 1996, n. 625, e successive modificazioni, recante "Attuazione della direttiva 94/22/CEE, relativa alle condizioni di rilascio e di esercizio delle autorizzazioni alla prospezione, ricerca e coltivazione di idrocarburi";

VISTO l'Accordo procedimentale (rep. n. 1247), sancito dalla Conferenza Stato-Regioni in data 24 aprile 2001 per l'acquisizione dell'intesa prevista dall'art. 29, comma 2, lettera l) del D. Lgs. n. 112 del 1998;

VISTA la legge 20 agosto 2004, n. 239, e successive modificazioni, recante "Riordino del settore energetico, nonché delega al governo per il riassetto delle disposizioni vigenti in materia di energia";

VISTO il decreto legislativo 3 aprile 2006 n. 152, e successive modificazioni, recante "Norme in materia ambientale";

VISTA la legge 28 dicembre 2015, n. 208, recante "Disposizioni per la formazione del bilancio annuale e pluriennale dello Stato" (legge di stabilità 2016);

VISTO il Decreto Ministeriale 7 dicembre 2016 e successive modificazioni recante "Disciplinare tipo per il rilascio e l'esercizio dei titoli minerari per la prospezione, ricerca e coltivazione di idrocarburi liquidi e gassosi in terraferma, nel mare territoriale e nella piattaforma continentale";

VISTO il decreto ministeriale 24 febbraio 2017, pubblicato nella Gazzetta Ufficiale n. 107 del 10 maggio 2017, recante "Individuazione degli uffici dirigenziali di livello non generale" del Ministero dello sviluppo economico;

VISTA la legge 11 febbraio 2019, n. 12, di conversione del decreto-legge 14 dicembre 2018, n. 135, recante "Disposizioni urgenti in materia di sostegno e semplificazione per le imprese e per la pubblica amministrazione";

VISTO il decreto del Presidente del Consiglio dei Ministri 19 giugno 2019, n. 93 - pubblicato nella Gazzetta Ufficiale n. 195 del 21 agosto 2019, recante "l'organizzazione del Ministero dello sviluppo economico, ai sensi dell'articolo 4-bis del decreto-legge 12 luglio 2018, n. 86, convertito, con modificazioni, dalla legge 9 agosto 2018, n. 97";

VISTO il decreto ministeriale 22 ottobre 2008 con il quale è stata conferita per la durata di anni venti la concessione di coltivazione di idrocarburi liquidi e gassosi denominata "CASCINA CASTELLO" alla Società Northsun Italia S.p.A., in territorio delle provincie di Cremona, Milano e Lodi e dell'estensione di km² 14,49;

VISTO il decreto ministeriale 2 agosto 2018 con il quale, a decorrere dal 15 gennaio 2015, la titolarità della concessione di coltivazione "CASCINA CASTELLO" è stata modificata ed intestata, in ultimo, alle Società Northsun Italia S.p.A. (90%) (r.u.) e Petrorep Italiana S.p.A. (10%);

VISTO il decreto ministeriale 17 giugno 2014 con il quale l'area della concessione è ampliata da km² 14,49 a km² 38,59;

VISTA l'istanza acquisita in data 23 maggio 2019 prot. n. 11085, perfezionata con istanza acquisita in data 23 luglio 2019 prot. n. 16.560, con la quale la Società Northsun Italia S.p.A. ha chiesto la riduzione dell'area della concessione da km² 38,59 a km² 28,08;

VISTA la nota del 19 dicembre 2019 prot. n. 28430, con la quale la Direzione Generale per le Infrastrutture e la Sicurezza dei Sistemi Energetici e Geominerari, ha espresso parere favorevole alla richiesta riduzione dell'area della concessione (rinuncia parziale);

VISTO l'art. 9, comma 3, della legge 9 gennaio 1991, n. 9 e s.m.i., in base al quale: "L'area della concessione deve essere tale da consentire il razionale sviluppo del giacimento scoperto";

CONSIDERATO che nella porzione di area della concessione "CASCINA CASTELLO" oggetto di rinuncia non insistono infrastrutture minerarie;

CONSIDERATO che l'area della concessione come risultante dalla richiesta riduzione e conseguente ripermimetrazione è tale da consentire il razionale sviluppo del giacimento esistente;

RITENUTO di poter procedere, ai sensi dell'art. 9, comma 3, della legge 9 gennaio 1991 n. 9, alla riduzione dell'area della concessione di coltivazione di idrocarburi "CASCINA CASTELLO";

D E C R E T A

Art. 1

(Accettazione rinuncia parziale e riduzione area)

1. Ai sensi dell'art. 32 della legge 21 luglio 1967, n. 613 è accettata, a decorrere dalla data del presente decreto, la rinuncia parziale alla concessione "CASCINA CASTELLO" di cui sono titolari le Società **NORTHSUN ITALIA S.p.A.** (c.f. n. 05296511008), con sede legale in San Donato Milanese, Via XXV Aprile, 5 (C.a.p. 20097) e **PETROREP ITALIANA S.p.A.** (c.f. n. 00430680108) con sede in Genova, Via San Vincenzo, 2 (C.a.p. 16121).

2. A decorrere dalla data del presente decreto l'area della concessione di coltivazione di idrocarburi liquidi e gassosi denominata "CASCINA CASTELLO", in territorio delle provincie di Cremona, Lodi e Milano è ridotta da km² 38,59 (trentottovirgolacinquantanove) a km² 28,94 (ventottovirgolanoventaquattro).

3. L'area della concessione è delimitata, sul piano topografico alla scala 1:100.000 allegato al presente decreto, con linea continua di colore nero passante per i dodici vertici, le cui coordinate geografiche, rilevate graficamente sul piano stesso, sono riportate nella tabella allegata al presente decreto.

Art. 2

(Obblighi e canone)

1. Le Società sono tenute ad osservare tutti gli obblighi stabiliti con il D.M. 22 ottobre 2008, che si intende qui integralmente trascritto.

2. Le Società, ai sensi del combinato disposto dell'art. 38 del Regio Decreto n. 1443/1927 e dell'art. 5, comma 8, del D.M. 7 dicembre 2016, e della specifica prescrizione contenuta nel parere della DGISSEG citato in premessa, restano comunque custodi per l'area rilasciata per tutti gli adempimenti connessi ad eventuali necessità di ripristino dei luoghi ed alla conseguente definitiva restituzione ai proprietari di superficie. La competente Sezione UNMIG di Bologna provvede all'emanazione dei provvedimenti necessari ed alla verifica degli adempimenti utili per i fini di cui al presente punto.

3. Le disposizioni di cui al comma 2 non hanno effetti, ai sensi del combinato disposto dell'art. 826 del codice civile e degli articoli 14 e 42 del Regio Decreto n. 1443/1927, ai fini del pagamento sull'area rinunciata del canone demaniale annuo che resta dovuto, fermo restando quanto previsto dall'art.32 della legge n. 613/67, per il prosieguo della vigenza della concessione in parola limitatamente all'area della concessione risultante dalla ripermimetrazione accordata con il presente provvedimento (km² 28,94) e fino alla definitiva cancellazione della stessa dall'elenco dei titoli vigenti.

4. Le Società sono tenute comunque al pagamento del canone per l'anno in corso in riferimento all'area originaria, giusto il disposto dell'art.32 della legge n. 613/67 e dell'art. 6 del D.M. 7 dicembre 2016.

Art. 3

(Pubblicazione e consegna)

1. Il presente decreto è pubblicato nel sito internet del Ministero dello sviluppo economico e nel Bollettino Ufficiale degli Idrocarburi e delle Georisorse e consegnato alla Società Northsun Italia S.p.A. tramite l'Agenzia del Demanio - Direzione Regionale Lombardia.

Art. 4

(Ricorsi)

1. Avverso il presente provvedimento è ammesso ricorso giurisdizionale avanti al Tribunale Amministrativo Regionale Lazio, sede di Roma, secondo le modalità di cui al decreto legislativo 2 luglio 2010, n. 104, ovvero ricorso Straordinario al Capo dello Stato, ai sensi del Decreto del Presidente della Repubblica 25.11.1971, n. 1199, rispettivamente entro 60 e 120 giorni dalla data della pubblicazione sul Bollettino Ufficiale degli Idrocarburi e delle Georisorse del presente provvedimento.

Roma 20 dicembre 2019

Il Direttore generale: ROMANO

Allegato al D.M. 20 dicembre 2019 relativo alla concessione di coltivazione «CASCINA CASTELLO».

Coordinate geografiche dei vertici:

Vertici	Longitudine W Monte Mario	Latitudine N
a	-2°58',	45°28',
b	-2°56',	45°28',
c	-2°56',	45°27',
d	-2°55',	45°27',
e	-2°55',	45°26',
f	-2°57',	45°26',
g	-2°57',	45°25',
h	-2°58',	45°25',
i	-2°58',	45°24',
l	-3°00',	45°24',
m	-3°00',	45°27',
n	-2°58',	45°27',

Estensione dell'area originaria della concessione: 38,59 km²

Estensione dell'area ridotta della concessione: 28,94 km²

Riproduzione del piano topografico della concessione di coltivazione: tavola fuori testo n. 24.

NUMERO DI PUBBLICAZIONE: 121

DECRETO MINISTERIALE 20 DICEMBRE 2019

Riduzione **dell'area della concessione di coltivazione** «CASTEGGIO» della Società GAS PLUS ITALIANA S.r.l.

IL DIRETTORE GENERALE PER L'APPROVVIGIONAMENTO, L'EFFICIENZA E LA COMPETITIVITÀ ENERGETICA

VISTO il Regio Decreto 29 luglio 1927, n. 1443 recante "Norme di carattere legislativo per disciplinare la ricerca e la coltivazione delle miniere del Regno";

VISTA la legge 11 gennaio 1957, n. 6 e successive modificazioni, recante "Ricerca e coltivazione degli idrocarburi liquidi e gassosi";

VISTA la legge 21 luglio 1967, n. 613 e successive modificazioni, recante "Ricerca e coltivazione degli idrocarburi liquidi e gassosi nel mare territoriale e nella piattaforma continentale e modificazioni alla legge 11 gennaio 1957, n. 6 sulla ricerca e coltivazione degli idrocarburi liquidi e gassosi";

VISTA la legge 9 gennaio 1991, n. 9 e successive modificazioni, recante "Norme per l'attuazione del nuovo Piano energetico nazionale: aspetti istituzionali, centrali idroelettriche ed elettrodotti, idrocarburi e geotermia, autoproduzione e disposizioni fiscali";

VISTO il decreto del Presidente della Repubblica 18 aprile 1994, n. 484, recante "Disciplina dei procedimenti di conferimento dei permessi di prospezione o ricerca e di concessione di coltivazione di idrocarburi in terraferma e in mare";

VISTO il decreto legislativo 25 novembre 1996, n. 624, e successive modificazioni, recante "Attuazione della direttiva 92/91/CEE relativa alla sicurezza e salute dei lavoratori nelle industrie estrattive per trivellazione e della direttiva 92/104/CEE relativa alla sicurezza e salute dei lavoratori nelle industrie estrattive a cielo aperto e sotterranee";

VISTO il decreto legislativo 25 novembre 1996, n. 625, e successive modificazioni, recante "Attuazione della direttiva 94/22/CEE, relativa alle condizioni di rilascio e di esercizio delle autorizzazioni alla prospezione, ricerca e coltivazione di idrocarburi";

VISTO l'Accordo procedimentale (rep. n. 1247), sancito dalla Conferenza Stato-Regioni in data 24 aprile 2001 per l'acquisizione dell'intesa prevista dall'art. 29, comma 2, lettera l) del D. Lgs. n. 112 del 1998;

VISTA la legge 20 agosto 2004, n. 239, e successive modificazioni, recante "Riordino del settore energetico, nonché delega al governo per il riassetto delle disposizioni vigenti in materia di energia";

VISTO il decreto legislativo 3 aprile 2006 n. 152, e successive modificazioni, recante "Norme in materia ambientale";

VISTA la legge 28 dicembre 2015, n. 208, recante "Disposizioni per la formazione del bilancio annuale e pluriennale dello Stato" (legge di stabilità 2016);

VISTO il Decreto Ministeriale 7 dicembre 2016 e successive modificazioni recante "Disciplinare tipo per il rilascio e l'esercizio dei titoli minerari per la prospezione, ricerca e coltivazione di idrocarburi liquidi e gassosi in terraferma, nel mare territoriale e nella piattaforma continentale";

VISTO il decreto ministeriale 24 febbraio 2017, pubblicato nella Gazzetta Ufficiale n. 107 del 10 maggio 2017, recante "Individuazione degli uffici dirigenziali di livello non generale" del Ministero dello sviluppo economico;

VISTA la legge 11 febbraio 2019, n. 12, di conversione del decreto- legge 14 dicembre 2018, n. 135, recante "Disposizioni urgenti in materia di sostegno e semplificazione per le imprese e per la pubblica amministrazione";

VISTO il decreto del Presidente del Consiglio dei Ministri 19 giugno 2019, n. 93- pubblicato nella Gazzetta Ufficiale n. 195 del 21 agosto 2019, recante "l'organizzazione del Ministero dello sviluppo economico, ai sensi dell'articolo 4-bis del decreto-legge 12 luglio 2018, n. 86, convertito, con modificazioni, dalla legge 9 agosto 2018, n. 97";

VISTO il D.M. 20 ottobre 1997 con il quale è stata attribuita, a decorrere dall'1 gennaio 1997, alla Società ENI S.p.A. la concessione di coltivazione di idrocarburi liquidi e gassosi denominata "CASTEGGIO", per l'estensione di km² 65,70 ricadente nel territorio della provincia di Pavia;

VISTI i DD.MM. 26 aprile 2001, 12 febbraio 2004, 20 luglio 2004 e 1 marzo 2013 con i quali la titolarità della concessione è stata modificata ed è stata intestata alla Società GAS PLUS ITALIANA s.r.l.;

CONSIDERATO che la Società ha chiesto (gennaio 2015) la proroga di vigenza decennale della concessione in parola il cui iter procedimentale risulta ancora in corso di perfezionamento;

VISTA la nota del 3 gennaio 2018 prot. n. 0080 della Direzione Generale per la Sicurezza anche ambientale delle attività minerarie ed energetiche – Ufficio Nazionale Minerario per gli Idrocarburi e le Georisorse (DGS-UNMIG), con la quale è stato espresso parere favorevole alla richiesta di proroga della concessione sulla base di una area ridotta rispetto a quella attualmente in titolo, da km² 65,70 a km² 26,72;

VISTA la nota n. 6245 del 7 marzo 2018 della Direzione Generale per la Sicurezza dell'Approvvigionamento e le Infrastrutture con la quale è stata data comunicazione alla Società titolare di poter concedere la proroga della concessione di coltivazione "CASTEGGIO" su un'area opportunamente ripermetrata in conformità a quanto determinato nel precitato parere della DGS UNMIG e quindi in conformità alle disposizioni di cui all'art. 9, comma 3, della legge n. 9 del 1991;

VISTA la nota acquisita in data 4 aprile 2018 prot. 9001 con la quale la Società GAS PLUS ITALIANA s.r.l. ha comunicato di non avere osservazioni in merito alla ripermetrazione proposta e di accettarla conseguentemente;

VISTA la nota prot. n. 11590 del 4 maggio 2018 della Direzione Generale per la Sicurezza dell'Approvvigionamento e le Infrastrutture con la quale è stata richiesta alla Regione Lombardia l'intesa alla proroga decennale senza variazione del programma dei lavori della concessione "CASTEGGIO", ai sensi dell'art. 3 dell'Accordo Stato-Regioni del 24 aprile 2001;

CONSIDERATO che, anche a seguito di solleciti, non risulta pervenuto l'atto d'intesa della Regione Lombardia;

VISTA la nota in data 20 novembre 2019, acquisita in data 21 novembre 2019, prot. n. 25681, con la quale la Società GAS PLUS ITALIANA s.r.l. ha chiesto la formalizzazione della volontà espressa con la determinazione sopra richiamata in ordine alla riduzione dell'area della concessione da km² 65,70 a km² 26,72, atteso che le attività svolte dal momento dell'istanza ad oggi dalla stessa Società sono state riferite alla sola area ridotta determinata ai fini della eventuale futura proroga di vigenza;

VISTA la nota del 19 dicembre 2019 prot. 28433, con la quale la Direzione Generale per le Infrastrutture e la Sicurezza dei Sistemi Energetici e Geominerari (DGISSEG), ha confermato il permanere della validità, per quanto riguarda la riduzione di area, di quanto riportato nel sopracitato parere tecnico (nota del 03/01/2018 prot. n. 80) della ex DGS UNMIG inviato all'allora DGSAIE relativo alla istanza di proroga della concessione "CASTEGGIO" nel quale era stata proposta d'Ufficio la riduzione di area e con la quale la stessa Direzione ha espresso il proprio nulla osta alla riduzione dell'area della concessione in pendenza della conclusione del procedimento di proroga;

VISTO l'art. 9, comma 3, della legge 9 gennaio 1991, n. 9 in base al quale: "L'area della concessione deve essere tale da consentire il razionale sviluppo del giacimento scoperto";

CONSIDERATO che, giusto parere sopraindicato della competente DGISSEG, l'area residua della concessione in parola è conforme ai criteri di legge, in quanto razionale per la coltivazione del giacimento e che non risultano infrastrutture presenti al suo esterno per cui rileva l'interesse pubblico connesso alla restituzione di aree non più funzionali alla coltivazione al territorio libere da vincoli minerari;

CONSIDERATO che l'area residua della concessione è tale da consentire il razionale sviluppo del giacimento esistente;

RITENUTO che la richiesta avanzata con la nota sopraindicata acquisita in data 21 novembre 2019, prot. n. 25681 dalla Società GAS PLUS ITALIANA s.r.l. di provvedere alla ripermetrazione della concessione "CASTEGGIO", nelle more del completamento istruttorio dell'iter di cui alla proroga di vigenza della concessione in parola, possa essere accolta, tenuto anche conto dell'interesse pubblico a che le aree non più necessarie all'attività di coltivazione siano restituite al territorio per altri usi libere dal vincolo minerario;

RITENUTO di poter procedere, sussistendo i presupposti ed ai sensi dell'art. 9, comma 3, della legge 9 gennaio 1991, n. 9, alla riduzione dell'area interessata dalla concessione di coltivazione di idrocarburi "CASTEGGIO" nelle more del perfezionamento dell'iter amministrativo finalizzato alla proroga della concessione medesima";

D E C R E T A

Art. 1

(Riperimetrazione area concessione)

1. Ai sensi dell'art. 1° art. 9, comma 3, della legge 9 gennaio 1991, n. 9, a decorrere dalla data del presente decreto, l'area della concessione "CASTEGGIO", in territorio della provincia di Piacenza e di cui è titolare la GAS PLUS ITALIANA S.r.l. (c.f. n. 04086420967) con sede in Milano, Via Enrico Forlanini, 17 (C.a.p. 20134) ed uffici in Fornovo di Taro (PR), Via Nazionale, 2 (C.a.p. 43045) è ridotta da km² 65,70 (sessantacinquevirgolasettantadue) a km² 26,72 (ventiseivirgolasettantadue).

2. L'area della concessione, è delimitata, sul piano topografico alla scala 1: 100.000 allegato al presente decreto, con linea continua di colore nero passante per i sei vertici, le cui coordinate geografiche, rilevate graficamente sul piano stesso, sono riportate nella tabella allegata al presente decreto.

Art. 2

(Obblighi e canone)

1. La Società è tenuta ad osservare tutti gli obblighi stabiliti con il D.M. 20 ottobre 1997, che si intende qui integralmente trascritto.

2. La Società è tenuta, in riferimento all'area originaria, al pagamento del canone nei limiti temporali di cui alla decorrenza indicata all'art. 1 del presente in provvedimento ovvero per il solo anno in corso.

Art. 3

(Pubblicazione e consegna)

1. Il presente decreto è pubblicato nel sito internet del Ministero dello sviluppo economico e nel Bollettino Ufficiale degli Idrocarburi e delle Georisorse e consegnato alla Società Gas Plus Italiana s,r.l. tramite l'Agenzia del Demanio - Direzione Regionale Lombardia.

Art. 4

(Ricorsi)

1. Avverso il presente provvedimento è ammesso ricorso giurisdizionale avanti al Tribunale Amministrativo Regionale Lazio, sede di Roma, secondo le modalità di cui al decreto legislativo 2 luglio 2010, n. 104, ovvero ricorso Straordinario al Capo dello Stato, ai sensi del Decreto del Presidente della Repubblica 25.11.1971, n. 1199, rispettivamente entro 60 e 120 giorni dalla data della pubblicazione sul Bollettino Ufficiale degli Idrocarburi e delle Georisorse del presente provvedimento.

Roma 20 dicembre 2019

Il Direttore generale: ROMANO

Allegato al D.M. 20 dicembre 2019 relativo alla concessione di coltivazione «CASTEGGIO».

Coordinate geografiche dei vertici:

Vertici	Longitudine W Monte Mario	Latitudine N
a	-3°22',	45°02',
b	-3°18',	45°02',
c	-3°18',	45°00',
d	-3°19',	45°00',
e	-3°19',	44°59',
f	-3°22',	44°59',

Estensione dell'area originaria della concessione: 65,70 km²

Estensione dell'area ridotta della concessione: 26,72 km²

Riproduzione del piano topografico della concessione di coltivazione: tavola fuori testo n. 25

NUMERO DI PUBBLICAZIONE: 122

DECRETO MINISTERIALE 20 DICEMBRE 2019

Accettazione della rinuncia parziale con riduzione dell'area della concessione di coltivazione « FILETTO »
della Società GAS PLUS ITALIANA S.r.l.

IL DIRETTORE GENERALE PER L'APPROVVIGIONAMENTO, L'EFFICIENZA E LA COMPETITIVITÀ ENERGETICA

VISTO il Regio Decreto 29 luglio 1927, n. 1443 recante "Norme di carattere legislativo per disciplinare la ricerca e la coltivazione delle miniere del Regno";

VISTA la legge 11 gennaio 1957, n. 6 e successive modificazioni, recante "Ricerca e coltivazione degli idrocarburi liquidi e gassosi";

VISTA la legge 21 luglio 1967, n. 613 e successive modificazioni, recante "Ricerca e coltivazione degli idrocarburi liquidi e gassosi nel mare territoriale e nella piattaforma continentale e modificazioni alla legge 11 gennaio 1957, n. 6 sulla ricerca e coltivazione degli idrocarburi liquidi e gassosi";

VISTA la legge 9 gennaio 1991, n. 9 e successive modificazioni, recante "Norme per l'attuazione del nuovo Piano energetico nazionale: aspetti istituzionali, centrali idroelettriche ed elettrodotti, idrocarburi e geotermia, autoproduzione e disposizioni fiscali";

VISTO il decreto del Presidente della Repubblica 18 aprile 1994, n. 484, recante "Disciplina dei procedimenti di conferimento dei permessi di prospezione o ricerca e di concessione di coltivazione di idrocarburi in terraferma e in mare";

VISTO il decreto legislativo 25 novembre 1996, n. 624, e successive modificazioni, recante "Attuazione della direttiva 92/91/CEE relativa alla sicurezza e salute dei lavoratori nelle industrie estrattive per trivellazione e della direttiva 92/104/CEE relativa alla sicurezza e salute dei lavoratori nelle industrie estrattive a cielo aperto e sotterranee";

VISTO il decreto legislativo 25 novembre 1996, n. 625, e successive modificazioni, recante "Attuazione della direttiva 94/22/CEE, relativa alle condizioni di rilascio e di esercizio delle autorizzazioni alla prospezione, ricerca e coltivazione di idrocarburi";

VISTO l'Accordo procedimentale (rep. n. 1247), sancito dalla Conferenza Stato-Regioni in data 24 aprile 2001 per l'acquisizione dell'intesa prevista dall'art. 29, comma 2, lettera l) del D. Lgs. n. 112 del 1998;

VISTA la legge 20 agosto 2004, n. 239, e successive modificazioni, recante "Riordino del settore energetico, nonché delega al governo per il riassetto delle disposizioni vigenti in materia di energia";

VISTO il decreto legislativo 3 aprile 2006 n. 152, e successive modificazioni, recante "Norme in materia ambientale";

VISTA la legge 28 dicembre 2015, n. 208, recante "Disposizioni per la formazione del bilancio annuale e pluriennale dello Stato" (legge di stabilità 2016);

VISTO il Decreto Ministeriale 7 dicembre 2016 e successive modificazioni recante "Disciplinare tipo per il rilascio e l'esercizio dei titoli minerari per la prospezione, ricerca e coltivazione di idrocarburi liquidi e gassosi in terraferma, nel mare territoriale e nella piattaforma continentale";

VISTO il decreto ministeriale 24 febbraio 2017, pubblicato nella Gazzetta Ufficiale n. 107 del 10 maggio 2017, recante "Individuazione degli uffici dirigenziali di livello non generale" del Ministero dello sviluppo economico;

VISTA la legge 11 febbraio 2019, n. 12, di conversione del decreto-legge 14 dicembre 2018, n. 135, recante "Disposizioni urgenti in materia di sostegno e semplificazione per le imprese e per la pubblica amministrazione";

VISTO il decreto del Presidente del Consiglio dei Ministri 19 giugno 2019, n. 93- pubblicato nella Gazzetta Ufficiale n. 195 del 21 agosto 2019, recante "l'organizzazione del Ministero dello sviluppo economico, ai sensi dell'articolo 4-bis del decreto-legge 12 luglio 2018, n. 86, convertito, con modificazioni, dalla legge 9 agosto 2018, n. 97";

VISTO il decreto interministeriale 30 maggio 1972 con il quale è stata conferita la concessione di coltivazione di idrocarburi liquidi e gassosi denominata "FILETTO" alle Società AGIP S.p.A. e PETROLIFERA ITALIANA S.p.A., in territorio della provincia di Chieti e dell'estensione di km² 50,01;

VISTI i decreti ministeriali 8 settembre 1982, 23 giugno 1995, 9 maggio 1996, 12 febbraio 2004, 20 luglio 2004 e 1° marzo 2013 con il quale la titolarità della concessione "FILETTO" è stata trasferita ed intestata alla Società GAS PLUS ITALIANA S.r.l.;

VISTO il decreto ministeriale 10 giugno 2005 con il quale è stata accordata la proroga decennale della concessione "FILETTO";

VISTA l'istanza in data 31 maggio 2019, prot.n. 11844, con la quale la Società GAS PLUS ITALIANA s.r.l. ha chiesto la riduzione dell'area della concessione da km² 50,01 a km² 38,12;

VISTA la nota del 19 dicembre 2019 prot. 28511, con la quale la Direzione Generale per le Infrastrutture e la Sicurezza dei Sistemi Energetici e Geominerari (DGISSEG) ha espresso parere favorevole alla richiesta riduzione dell'area della concessione (rinuncia parziale);

VISTO l'art. 9, comma 3, della legge 9 gennaio 1991, n. 9 e s.m.i., in base al quale: "L'area della concessione deve essere tale da consentire il razionale sviluppo del giacimento scoperto";

CONSIDERATO che l'area della concessione come risultante dalla richiesta riduzione e conseguente ripermimetrazione è tale da consentire il razionale sviluppo del giacimento esistente;

CONSIDERATO che nell'area da rilasciare non insistono infrastrutture minerarie;

RITENUTO di poter procedere, ai sensi dell'art.9, comma 3, della legge 9 gennaio 1991 n.9, all'accettazione della rinuncia parziale con riduzione dell'area interessata dalla concessione di coltivazione di idrocarburi "FILETTO";

D E C R E T A

Art. 1

(Accettazione rinuncia parziale e riduzione area)

1. Ai sensi dell'art. 32 della legge 21 luglio 1967, n. 613 è accettata, a decorrere dalla data del presente decreto, la rinuncia parziale alla concessione "FILETTO" di cui è titolare la Società GAS PLUS ITALIANA S.r.l. (c.f. n.04086420967) con sede legale in Milano, Via Enrico Forlanini, 17 (C.a.p. 20134) ed uffici in Fornovo di Taro (Parma), Via Nazionale, 2 (C.a.p. 43045).

2. A decorrere dalla data del presente decreto l'area della concessione di coltivazione di idrocarburi liquidi e gassosi denominata "FILETTO", in territorio della provincia di Chieti è ridotta da km² 50,01 (cinquantavirgolazerouno) a km² 38,12 (trentottovirgoladodici).

3. L'area della concessione, è delimitata, sul piano topografico alla scala 1:100.000 allegato al presente decreto, con linea continua di colore nero passante per i dieci vertici, le cui coordinate geografiche, rilevate graficamente sul piano stesso, sono riportate nella tabella allegata al presente decreto.

Art. 2

(Obblighi e canone)

1. La Società è tenuta ad osservare tutti gli obblighi stabiliti con il decreto interministeriale 30 maggio 1972 e con il decreto ministeriale 10 giugno 2005, che si intendono qui integralmente trascritti.

2. La Società, ai sensi del combinato disposto dell'art. 38 del Regio Decreto n. 1443/1927 e dell'art. 5, comma 8, del D.M. 7 dicembre 2016, e della specifica prescrizione contenuta nel parere della DGISSEG citato in premessa, resta custode per l'area rilasciata per tutti gli adempimenti connessi ad eventuali necessità di ripristino dei luoghi ed alla conseguente definitiva restituzione ai proprietari delle superfici. La competente Sezione UNMIG di Roma provvede all'emanazione dei provvedimenti necessari ed alla verifica degli adempimenti utili per i fini di cui al presente punto.

3. Le disposizioni di cui al comma 2 non hanno effetti, ai sensi del combinato disposto dell'art. 826 del codice civile e degli articoli 14 e 42 del Regio Decreto n. 1443/1927, ai fini del pagamento sull'area rinunciata del canone demaniale annuo che resta dovuto, fermo restando quanto previsto dall'art. 32 della legge n. 613/67, per il prosieguo della vigenza della concessione in parola limitatamente all'area della concessione risultante dalla ripermimetrazione accordata con il presente provvedimento (km² 38,12) e fino alla definitiva cancellazione della stessa dall'elenco dei titoli vigenti.

4. La Società è, comunque, tenuta al pagamento, in riferimento all'area originaria, del canone per il solo anno in corso giusto il disposto dell'art. 32 della legge 613/67 e dell'art. 5, comma 6, del D.M. 7 dicembre 2016.

Art. 3

(Pubblicazione e consegna)

1. Il presente decreto è pubblicato nel sito internet del Ministero dello sviluppo economico e nel Bollettino Ufficiale degli Idrocarburi e delle Georisorse e consegnato alla Società GAS PLUS ITALIANA S.r.l., tramite l'Agenzia del Demanio - Direzione Regionale Abruzzo.

Art. 4

(Ricorsi)

1. Avverso il presente provvedimento è ammesso ricorso giurisdizionale avanti al Tribunale Amministrativo Regionale Lazio, sede di Roma, secondo le modalità di cui al decreto legislativo 2 luglio 2010, n. 104, ovvero ricorso Straordinario al Capo dello Stato, ai sensi del Decreto del Presidente della Repubblica 25.11.1971, n. 1199, rispettivamente entro 60 e 120 giorni dalla data della pubblicazione sul Bollettino Ufficiale degli Idrocarburi e delle Georisorse del presente provvedimento.

Roma 20 dicembre 2019

Il Direttore generale: ROMANO

Allegato al D.M. 20 dicembre 2019 relativo alla concessione di coltivazione «FILETTO».

Coordinate geografiche dei vertici:

<i>Vertici</i>	<i>Longitudine E Monte Mario</i>	<i>Latitudine N</i>
a	1°43',	42°17',
b	1°46',	42°17',
c	1°46',	42°16',
d	1°48',	42°16',
e	1°48',	42°13',
f	1°45',	42°13',
g	1°45',	42°14',
h	1°44',	42°14',
i	1°44',	42°15',
l	1°43',	42°15',

Estensione dell'area originaria della concessione: 50,01 km²

Estensione dell'area ridotta della concessione: 38,12 km²

Riproduzione del piano topografico della concessione di coltivazione: tavola fuori testo n. 26.

NUMERO DI PUBBLICAZIONE: 123

DECRETO MINISTERIALE 20 DICEMBRE 2019

Accettazione della rinuncia parziale con riduzione dell'area della concessione di coltivazione «MAFALDA» della Società GAS PLUS ITALIANA S.r.l. (r.u.).

IL DIRETTORE GENERALE PER L'APPROVVIGIONAMENTO, L'EFFICIENZA E LA COMPETITIVITÀ ENERGETICA

VISTO il Regio Decreto 29 luglio 1927, n. 1443 recante "Norme di carattere legislativo per disciplinare la ricerca e la coltivazione delle miniere del Regno";

VISTA la legge 11 gennaio 1957, n. 6 e successive modificazioni, recante "Ricerca e coltivazione degli idrocarburi liquidi e gassosi";

VISTA la legge 21 luglio 1967, n. 613 e successive modificazioni, recante "Ricerca e coltivazione degli idrocarburi liquidi e gassosi nel mare territoriale e nella piattaforma continentale e modificazioni alla legge 11 gennaio 1957, n. 6 sulla ricerca e coltivazione degli idrocarburi liquidi e gassosi";

VISTA la legge 9 gennaio 1991, n. 9 e successive modificazioni, recante "Norme per l'attuazione del nuovo Piano energetico nazionale: aspetti istituzionali, centrali idroelettriche ed elettrodotti, idrocarburi e geotermia, autoproduzione e disposizioni fiscali";

VISTO il decreto del Presidente della Repubblica 18 aprile 1994, n. 484, recante "Disciplina dei procedimenti di conferimento dei permessi di prospezione o ricerca e di concessione di coltivazione di idrocarburi in terraferma e in mare";

VISTO il decreto legislativo 25 novembre 1996, n. 624, e successive modificazioni, recante "Attuazione della direttiva 92/91/CEE relativa alla sicurezza e salute dei lavoratori nelle industrie estrattive per trivellazione e della direttiva 92/104/CEE relativa alla sicurezza e salute dei lavoratori nelle industrie estrattive a cielo aperto e sotterranee";

VISTO il decreto legislativo 25 novembre 1996, n. 625, e successive modificazioni, recante "Attuazione della direttiva 94/22/CEE, relativa alle condizioni di rilascio e di esercizio delle autorizzazioni alla prospezione, ricerca e coltivazione di idrocarburi";

VISTO l'Accordo procedimentale (rep. n. 1247), sancito dalla Conferenza Stato-Regioni in data 24 aprile 2001 per l'acquisizione dell'intesa prevista dall'art. 29, comma 2, lettera l) del D. Lgs. n. 112 del 1998;

VISTA la legge 20 agosto 2004, n. 239, e successive modificazioni, recante "Riordino del settore energetico, nonché delega al governo per il riassetto delle disposizioni vigenti in materia di energia";

VISTO il decreto legislativo 3 aprile 2006 n. 152, e successive modificazioni, recante "Norme in materia ambientale";

VISTA la legge 28 dicembre 2015, n. 208, recante "Disposizioni per la formazione del bilancio annuale e pluriennale dello Stato" (legge di stabilità 2016);

VISTO il Decreto Ministeriale 7 dicembre 2016 e successive modificazioni recante "Disciplinare tipo per il rilascio e l'esercizio dei titoli minerari per la prospezione, ricerca e coltivazione di idrocarburi liquidi e gassosi in terraferma, nel mare territoriale e nella piattaforma continentale";

VISTO il decreto ministeriale 24 febbraio 2017, pubblicato nella Gazzetta Ufficiale n. 107 del 10 maggio 2017, recante "Individuazione degli uffici dirigenziali di livello non generale" del Ministero dello sviluppo economico;

VISTA la legge 11 febbraio 2019, n. 12, di conversione del decreto-legge 14 dicembre 2018, n. 135, recante "Disposizioni urgenti in materia di sostegno e semplificazione per le imprese e per la pubblica amministrazione";

VISTO il decreto del Presidente del Consiglio dei Ministri 19 giugno 2019, n. 93- pubblicato nella Gazzetta Ufficiale n. 195 del 21 agosto 2019, recante "l'organizzazione del Ministero dello sviluppo economico, ai sensi dell'articolo 4-bis del decreto-legge 12 luglio 2018, n. 86, convertito, con modificazioni, dalla legge 9 agosto 2018, n. 97";

VISTO il decreto ministeriale 7 marzo 1985 con il quale è stata accordata per la durata di anni trenta, a decorrere dal 3 dicembre 1984, la concessione di coltivazione "MAFALDA" alle Società PETREX S.p.A. ed ELF ITALIANA con quote rispettivamente del 60% e 40%, rappresentate dalla prima, in territorio della provincia di Campobasso e dell'estensione di km² 76,67;

VISTO il decreto ministeriale 17 giugno 1994 con il quale l'area della concessione "MAFALDA" è stata ampliata da km² 76,67 a km² 79,40;

VISTI i decreti ministeriali 4 agosto 1993, 9 maggio 1996, 23 novembre 1998, 15 settembre 1999, 12 febbraio 2004, 20 luglio 2004, 1° marzo 2013 e 1° agosto 2018 con i quali la titolarità della concessione «MAFALDA» è stata modificata e da ultimo è stata intestata alle Società GAS PLUS ITALIANA S.r.l. ed EDISON EXPLORATION & PRODUCTION S.p.A., con quote rispettivamente del 60% e 40%, rappresentate dalla prima;

VISTO il D.M 30 luglio 2019 con il quale la concessione "MAFALDA" è stata prorogata per 10 anni con scadenza fissata al 3 dicembre 2024 e contestuale riduzione dell'area della concessione da km² 79,40 a km² 48,55;

VISTA l'istanza acquisita in data 3 giugno 2019 prot. n. 11888, integrata in data 7 agosto 2019, con la quale la Società GAS PLUS ITALIANA s.r.l. (r.u.) ha chiesto la riduzione dell'area della concessione "MAFALDA" da km² 48,55 a km² 43,42

VISTA la nota del 20 dicembre 2019 prot. n. 28536 con la quale la Direzione Generale per le Infrastrutture e la Sicurezza dei Sistemi Energetici e Geominerari (DGISSEG) ha espresso parere favorevole alla richiesta riduzione dell'area della concessione (rinuncia parziale);

VISTO l'art. 9, comma 3, della legge 9 gennaio 1991, n. 9 e s.m.i., in base al quale: "L'area della concessione deve essere tale da consentire il razionale sviluppo del giacimento scoperto";

CONSIDERATO che l'area della concessione come risultante dalla richiesta riduzione e conseguente ripermimetrazione è tale da consentire il razionale sviluppo del giacimento esistente;

CONSIDERATO che nell'area da rilasciare non insistono infrastrutture minerarie;

RITENUTO di poter procedere, ai sensi dell'art.9, comma 3, della legge 9 gennaio 1991 n.9, all'accettazione della rinuncia parziale con riduzione dell'area interessata dalla concessione di coltivazione di idrocarburi "MAFALDA";

D E C R E T A

Art. 1

(Accettazione rinuncia parziale e riduzione area)

1. Ai sensi dell'art. 32 della legge 21 luglio 1967, n. 613 è accettata, a decorrere dalla data del presente decreto, la rinuncia parziale alla concessione "MAFALDA" di cui sono titolari le Società le Società GAS PLUS ITALIANA S.r.l. (r.u.) (60%) (c.f. n. 04086420967) con sede in Milano, Via Enrico Forlanini, 17 (C.a.p. 20134) ed uffici in Fornovo di Taro (PR), Via Nazionale, 2 (C.a.p. 43045) ed EDISON E&P S.p.A. (40%) (c.f. n. 10245700967) con sede in Milano, Foro Buonaparte, 31 (C.a.p. 20121)

2. A decorrere dalla data del presente decreto l'area della concessione di coltivazione di idrocarburi liquidi e gassosi denominata "MAFALDA" è ridotta da km² 48,55 (quarantottovirgolacinquantacinque) a km² 43,42 (quarantatrevirgolaquarantadue).

3. L'area della concessione, è delimitata, sul piano topografico alla scala 1:100.000 allegato al presente decreto, con linea continua di colore nero passante per i dodici vertici, le cui coordinate geografiche, rilevate graficamente sul piano stesso, sono riportate nella tabella allegata al presente decreto.

Art. 2

(Obblighi e canone)

1. Le Società sono tenute ad osservare tutti gli obblighi stabiliti con i DD.MM. 7 marzo 1985 e 30 luglio 2019 nelle premesse citati, che si intendono qui integralmente trascritti;

2. Le Società, ai sensi del combinato disposto dell'art. 38 del Regio Decreto n. 1443/1927 e dell'art. 5, comma 8, del D.M. 7 dicembre 2016, e della specifica prescrizione contenuta nel parere della DGISSEG citato in premessa, restano custodi per l'area rilasciata per tutti gli adempimenti connessi ad eventuali necessità di ripristino dei luoghi ed

alla conseguente definitiva restituzione ai proprietari delle superfici. La competente Sezione UNMIG di Roma provvede all'emanazione dei provvedimenti necessari ed alla verifica degli adempimenti utili per i fini di cui al presente punto.

3. Le disposizioni di cui al comma 2 non hanno effetti, ai sensi del combinato disposto dell'art. 826 del codice civile e degli articoli 14 e 42 del Regio Decreto n. 1443/1927, ai fini del pagamento sull'area rinunciata del canone demaniale annuo che resta dovuto, fermo restando quanto previsto dall'art. 32 della legge n. 613/67, per il prosieguo della vigenza della concessione in parola limitatamente all'area della concessione risultante dalla ripermetrazione accordata con il presente provvedimento (km² 43,46) e fino alla definitiva cancellazione della stessa dall'elenco dei titoli vigenti.

4. Le Società sono tenute comunque, in riferimento all'area originaria, al pagamento del canone per l'anno in corso giusto il disposto dell'art.32 della legge n. 613/67 e dell'art. 6 del D.M. 7 dicembre 2016.

Art. 3
(Pubblicazione e consegna)

1. Il presente decreto è pubblicato nel sito internet del Ministero dello sviluppo economico e nel Bollettino Ufficiale degli Idrocarburi e delle Georisorse e consegnato alla Società titolare tramite l'Agenzia del Demanio - Direzione Regionale Molise.

Art. 4
(Ricorsi)

1. Avverso il presente provvedimento è ammesso ricorso giurisdizionale avanti al Tribunale Amministrativo Regionale Lazio, sede di Roma, secondo le modalità di cui al decreto legislativo 2 luglio 2010, n. 104, ovvero ricorso Straordinario al Capo dello Stato, ai sensi del Decreto del Presidente della Repubblica 25.11.1971, n. 1199, rispettivamente entro 60 e 120 giorni dalla data della pubblicazione sul Bollettino Ufficiale degli Idrocarburi e delle Georisorse del presente provvedimento.

Roma 20 dicembre 2019

Il Direttore generale: ROMANO

Allegato al D.M. 20 dicembre 2019 relativo alla concessione di coltivazione «MAFALDA».

Coordinate geografiche dei vertici:

Vertici	Longitudine E Monte Mario	Latitudine N
a	2°19',	41°58',
b	2°21',	41°58',
c	2°21',	41°57',
d	2°23',	41°57',
e	2°23',	41°56',
f	2°24',	41°56',
g	2°24',	41°55',
h	2°19',	41°55',
i	2°19',	41°54',
l	2°17',	41°54',
m	2°17',	41°57',
n	2°19',	41°57',

Estensione dell'area originaria della concessione: 48,55 km²

Estensione dell'area ridotta della concessione: 43,42 km²

Riproduzione del piano topografico della concessione di coltivazione: tavola fuori testo n. 27.

NUMERO DI PUBBLICAZIONE: 124

DECRETO MINISTERIALE 20 DICEMBRE 2019

Accettazione della rinuncia parziale con riduzione dell'area della concessione di coltivazione « MASSERIA GROTTAVECCHIA » della Società CANOEL ITALIA S.r.l. (r.u.).

IL DIRETTORE GENERALE PER L'APPROVVIGIONAMENTO, L'EFFICIENZA E LA COMPETITIVITÀ ENERGETICA

VISTO il Regio Decreto 29 luglio 1927, n. 1443 recante "Norme di carattere legislativo per disciplinare la ricerca e la coltivazione delle miniere del Regno";

VISTA la legge 11 gennaio 1957, n. 6 e successive modificazioni, recante "Ricerca e coltivazione degli idrocarburi liquidi e gassosi";

VISTA la legge 21 luglio 1967, n. 613 e successive modificazioni, recante "Ricerca e coltivazione degli idrocarburi liquidi e gassosi nel mare territoriale e nella piattaforma continentale e modificazioni alla legge 11 gennaio 1957, n. 6 sulla ricerca e coltivazione degli idrocarburi liquidi e gassosi";

VISTA la legge 9 gennaio 1991, n. 9 e successive modificazioni, recante "Norme per l'attuazione del nuovo Piano energetico nazionale: aspetti istituzionali, centrali idroelettriche ed elettrodotti, idrocarburi e geotermia, autoproduzione e disposizioni fiscali";

VISTO il decreto del Presidente della Repubblica 18 aprile 1994,

n. 484, recante "Disciplina dei procedimenti di conferimento dei permessi di prospezione o ricerca e di concessione di coltivazione di idrocarburi in terraferma e in mare";

VISTO il decreto legislativo 25 novembre 1996, n. 624, e successive modificazioni, recante "Attuazione della direttiva 92/91/CEE relativa alla sicurezza e salute dei lavoratori nelle industrie estrattive per trivellazione e della direttiva 92/104/CEE relativa alla sicurezza e salute dei lavoratori nelle industrie estrattive a cielo aperto e sotterranee";

VISTO il decreto legislativo 25 novembre 1996, n. 625, e successive modificazioni, recante "Attuazione della direttiva 94/22/CEE, relativa alle condizioni di rilascio e di esercizio delle autorizzazioni alla prospezione, ricerca e coltivazione di idrocarburi";

VISTO l'Accordo procedimentale (rep. n. 1247), sancito dalla Conferenza Stato-Regioni in data 24 aprile 2001 per l'acquisizione dell'intesa prevista dall'art. 29, comma 2, lettera l) del D. Lgs. n. 112 del 1998;

VISTA la legge 20 agosto 2004, n. 239, e successive modificazioni, recante "Riordino del settore energetico, nonché delega al governo per il riassetto delle disposizioni vigenti in materia di energia";

VISTO il decreto legislativo 3 aprile 2006 n. 152, e successive modificazioni, recante "Norme in materia ambientale";

VISTA la legge 28 dicembre 2015, n. 208, recante "Disposizioni per la formazione del bilancio annuale e pluriennale dello Stato" (legge di stabilità 2016);

VISTO il Decreto Ministeriale 7 dicembre 2016 e successive modificazioni recante "Disciplinare tipo per il rilascio e l'esercizio dei titoli minerari per la prospezione, ricerca e coltivazione di idrocarburi liquidi e gassosi in terraferma, nel mare territoriale e nella piattaforma continentale";

VISTO il decreto ministeriale 24 febbraio 2017, pubblicato nella Gazzetta Ufficiale n. 107 del 10 maggio 2017, recante "Individuazione degli uffici dirigenziali di livello non generale" del Ministero dello sviluppo economico;

VISTA la legge 11 febbraio 2019, n. 12, di conversione del decreto- legge 14 dicembre 2018, n. 135, recante "Disposizioni urgenti in materia di sostegno e semplificazione per le imprese e per la pubblica amministrazione";

VISTO il decreto del Presidente del Consiglio dei Ministri 19 giugno 2019, n. 93 - pubblicato nella Gazzetta Ufficiale n. 195 del 21 agosto 2019, recante "l'organizzazione del Ministero dello sviluppo economico, ai sensi dell'articolo 4-bis del decreto-legge 12 luglio 2018, n. 86, convertito, con modificazioni, dalla legge 9 agosto 2018, n. 97";

VISTO il decreto ministeriale 6 settembre 1988 con il quale è stata conferita per la durata di anni trenta, la concessione di coltivazione di idrocarburi liquidi e gassosi denominata "MASSERIA GROTTAVECCHIA" alle Società SNIA BPD S.p.A. (28%) (r.u.), SO.RI. S.p.A. (27%), Fina Italiana S.p.A. (18%), SELM S.p.A. (13,75%) e Petrex S.p.A. (13,25%) in territorio della provincia di Foggia e Campobasso e dell'estensione di km² 53,26;

VISTI i decreti ministeriali 24 maggio 1990, 11 aprile 1991, 12 maggio 1992, 2 settembre 1993, 9 maggio 1996, 14 giugno 1996, 20 marzo 2000, 20 aprile 2001, 18 settembre 2001, 5 aprile 2002, 12 febbraio 2004, 20 luglio 2004, 8 ottobre 2004, 30 giugno 2005, 16 aprile 2008, 1° marzo 2013, 28 giugno 2013, 18 settembre 2014 e 1° agosto 2018 con i quali la titolarità della concessione è stata trasferita ed intestata, in ultimo, alle Società Canoel Italia S.r.l. (20%) (r.u.), Gas Plus Italiana S.r.l. (58,25%), Edison E&P S.p.A. (13,75%) e Irminio S.r.l. (8%);

VISTA l'istanza acquisita in data 30 aprile 2019 prot. n. 9259, integrata con nota acquisita il 25 giugno 2019 prot. n. 14088, con la quale la Società Canoel Italia S.r.l. ha chiesto la riduzione dell'area della concessione da km² 53,26 a km² 2,60;

VISTA la nota del 19 dicembre 2019 prot. n. 28466, con la quale la Direzione Generale per le Infrastrutture e la Sicurezza dei Sistemi Energetici e Geominerari, ha espresso parere favorevole alla richiesta riduzione dell'area della concessione (rinuncia parziale);

VISTO l'art. 9, comma 3, della legge 9 gennaio 1991, n. 9 e s.m.i., in base al quale: "L'area della concessione deve essere tale da consentire il razionale sviluppo del giacimento scoperto";

CONSIDERATO che l'area della concessione come risultante dalla richiesta riduzione e conseguente ripermimetrazione è tale da consentire il razionale sviluppo del giacimento esistente;

CONSIDERATO che nell'area da rilasciare non sono presenti pertinenze minerarie e aree da ripristinare;

RITENUTO di poter procedere, ai sensi dell'art. 9, comma 3, della legge 9 gennaio 1991 n. 9, alla riduzione dell'area della concessione di coltivazione di idrocarburi "MASSERIA GROTTAVECCHIA";

D E C R E T A

Art. 1

(Accettazione rinuncia parziale e riduzione area)

1. Ai sensi dell'art. 32 della legge 21 luglio 1967, n. 613 è accettata, a decorrere dalla data del presente decreto, la rinuncia parziale alla concessione "MASSERIA GROTTAVECCHIA" di cui sono titolari le Società CANOEL ITALIA S.r.l. (c.f. n. 01999030990) con sede legale in Genova, Via XXV Aprile, 12/A (C.a.p. 16123), GAS PLUS ITALIANA S.r.l. (c.f. n. 04086420967) con sede in Milano, Via Enrico Forlanini, n. 17 (C.a.p. 20134) ed uffici in Fornovo di Taro (Parma), Via Nazionale, 2 (C.a.p. 43045), EDISON E&P S.p.A. (c.f. n. 10245700967) con sede in Milano, Foro Buonaparte, 31 (C.a.p. 20121) e IRMINIO S.r.l. (c.f. n. 03922140821) con sede in Palermo, Via Principe di Villafranca, 50 (90141).

2. A decorrere dalla data del presente decreto l'area della concessione di coltivazione di idrocarburi liquidi e gassosi denominata "MASSERIA GROTTAVECCHIA", in territorio della provincia di Campobasso è ridotta da km² 53,26 (cinquantatrevirgolaventisei) a km² 2,60 (duevirgolasesanta).

3. L'area della concessione, è delimitata, sul piano topografico alla scala 1:100.000 allegato al presente decreto, con linea continua di colore nero passante per i quattro vertici, le cui coordinate geografiche, rilevate graficamente sul piano stesso, sono riportate nella tabella allegata al presente decreto.

Art. 2

(Obblighi e canone)

1. Le Società sono tenute ad osservare tutti gli obblighi stabiliti con il D.M. 6 settembre 1988, che si intende qui integralmente trascritto.

2. Le Società, ai sensi del combinato disposto dell'art. 38 del Regio Decreto n. 1443/1927 e dell'art. 5, comma 8, del D.M. 7 dicembre 2016, e della specifica prescrizione contenuta nel parere della DGISSEG citato in premessa, resta custode per l'area rilasciata per tutti gli adempimenti connessi ad eventuali necessità di ripristino dei luoghi ed alla conseguente definitiva restituzione ai proprietari delle superfici. La competente Sezione UNMIG di Napoli provvede all'emanazione dei provvedimenti necessari ed alla verifica degli adempimenti utili per i fini di cui al presente punto.

3. Le disposizioni di cui al precedente punto 2 non hanno effetti, ai sensi del combinato disposto dell'art. 826 del codice civile e degli articoli 14 e 42 del Regio Decreto n. 1443/1927, ai fini del pagamento sull'area rinunciata del canone demaniale annuo che resta dovuto, fermo restando quanto previsto dall'art.32 della legge n. 613/67, per il prosieguo della vigenza della concessione in parola limitatamente all'area della concessione risultante dalla ripermimetrazione accordata con il presente provvedimento (km² 2,60) e fino alla definitiva cancellazione della stessa dall'elenco dei titoli vigenti.

4. La Società è tenuta comunque, in riferimento all'area originaria al pagamento del canone per l'anno in corso giusto il disposto dell'art.32 della legge n. 613/67 e dell'art. 6 del D.M. 7 dicembre 2016.

Art. 3

(Pubblicazione e consegna)

1. Il presente decreto è pubblicato nel sito internet del Ministero dello sviluppo economico e nel Bollettino Ufficiale degli Idrocarburi e delle Georisorse e consegnato alla Società Canoel Italia S.r.l. tramite l'Agenzia del Demanio - Direzione Regionale Molise.

Art. 4

(Ricorsi)

1. Avverso il presente provvedimento è ammesso ricorso giurisdizionale avanti al Tribunale Amministrativo Regionale Lazio, sede di Roma, secondo le modalità di cui al decreto legislativo 2 luglio 2010, n. 104, ovvero ricorso Straordinario al Capo dello Stato, ai sensi del Decreto del Presidente della Repubblica 25.11.1971, n. 1199, rispettivamente entro 60 e 120 giorni dalla data della pubblicazione sul Bollettino Ufficiale degli Idrocarburi e delle Georisorse del presente provvedimento.

Roma 20 dicembre 2019

Il Direttore generale: ROMANO

Allegato al D.M. 20 dicembre 2019 relativo alla concessione di coltivazione «MASSERIA GROTTAVECCHIA».

Coordinate geografiche dei vertici:

Vertici	Longitudine E Monte Mario	Latitudine N
a	2°38',	41°43',
b	2°39',	41°43',
c	2°39',	41°42',
d	2°38',	41°42',

Estensione dell'area originaria della concessione: 53,26 km²

Estensione dell'area ridotta della concessione: 2,60 km²

Riproduzione del piano topografico della concessione di coltivazione: tavola fuori testo n. 28.

NUMERO DI PUBBLICAZIONE: 125

DECRETO MINISTERIALE 20 DICEMBRE 2019

Accettazione della rinuncia **parziale con riduzione dell'area della concessione di coltivazione** « MI RANDOLA» della Società PADANA ENERGIA S.p.A.

IL DIRETTORE GENERALE PER L'APPROVVIGIONAMENTO, L'EFFICIENZA E LA COMPETITIVITÀ ENERGETICA

VISTO il Regio Decreto 29 luglio 1927, n. 1443, recante "Norme di carattere legislativo per disciplinare la ricerca e la coltivazione delle miniere del Regno";

VISTA la legge 11 gennaio 1957, n. 6, e successive modificazioni, recante "Ricerca e coltivazione degli idrocarburi liquidi e gassosi";

VISTA la legge 21 luglio 1967, n. 613, e successive modificazioni, recante "Ricerca e coltivazione degli idrocarburi liquidi e gassosi nel mare territoriale e nella piattaforma continentale e modificazioni alla legge 11 gennaio 1957, n. 6 sulla ricerca e coltivazione degli idrocarburi liquidi e gassosi";

VISTA la legge 9 gennaio 1991, n. 9, e successive modificazioni, recante "Norme per l'attuazione del nuovo Piano energetico nazionale: aspetti istituzionali, centrali idroelettriche ed elettrodotti, idrocarburi e geotermia, autoproduzione e disposizioni fiscali";

VISTO il decreto del Presidente della Repubblica 18 aprile 1994, n. 484, recante "Disciplina dei procedimenti di conferimento dei permessi di prospezione o ricerca e di concessione di coltivazione di idrocarburi in terraferma e in mare";

VISTO il decreto legislativo 25 novembre 1996, n. 624, e successive modificazioni, recante "Attuazione della direttiva 92/91/CEE relativa alla sicurezza e salute dei lavoratori nelle industrie estrattive per trivellazione e della direttiva 92/104/CEE relativa alla sicurezza e salute dei lavoratori nelle industrie estrattive a cielo aperto e sotterranee";

VISTO il decreto legislativo 25 novembre 1996, n. 625, e successive modificazioni, recante "Attuazione della direttiva 94/22/CEE, relativa alle condizioni di rilascio e di esercizio delle autorizzazioni alla prospezione, ricerca e coltivazione di idrocarburi";

VISTO l'Accordo procedimentale (rep. n. 1247), sancito dalla Conferenza Stato-Regioni in data 24 aprile 2001 per l'acquisizione dell'intesa prevista dall'art. 29, comma 2, lettera l), del decreto legislativo n. 112 del 1998;

VISTA la legge 20 agosto 2004, n. 239, e successive modificazioni, recante "Riordino del settore energetico, nonché delega al governo per il riassetto delle disposizioni vigenti in materia di energia";

VISTO il decreto legislativo 3 aprile 2006, n. 152, e successive modificazioni, recante "Norme in materia ambientale";

VISTA la legge 28 dicembre 2015, n. 208, recante "Disposizioni per la formazione del bilancio annuale e pluriennale dello Stato" (legge di stabilità 2016);

VISTO il decreto ministeriale 7 dicembre 2016, e successive modificazioni, recante "Disciplinare tipo per il rilascio e l'esercizio dei titoli minerari per la prospezione, ricerca e coltivazione di idrocarburi liquidi e gassosi in terraferma, nel mare territoriale e nella piattaforma continentale";

VISTO il decreto ministeriale 24 febbraio 2017, pubblicato nella Gazzetta Ufficiale n. 107 del 10 maggio 2017, recante "Individuazione degli uffici dirigenziali di livello non generale" del Ministero dello sviluppo economico;

VISTA la legge 11 febbraio 2019, n. 12, di conversione del decreto-legge 14 dicembre 2018, n. 135, recante "Disposizioni urgenti in materia di sostegno e semplificazione per le imprese e per la pubblica amministrazione";

VISTO il decreto del Presidente del Consiglio dei Ministri 19 giugno 2019, n. 93, pubblicato nella Gazzetta Ufficiale n. 195 del 21 agosto 2019, recante "Regolamento concernente l'organizzazione del Ministero dello sviluppo

economico, ai sensi dell'articolo 4-bis del decreto-legge 12 luglio 2018, n. 86, convertito, con modificazioni, dalla legge 9 agosto 2018, n. 97";

VISTO il decreto ministeriale 15 giugno 1998 con il quale è stata conferita per la durata di anni venti, con decorrenza dal 1° gennaio 1997, la concessione di coltivazione di idrocarburi liquidi e gassosi denominata "MIRANDOLA" alle Società ENI S.p.A. in territorio delle province di Modena e Reggio Emilia e dell'estensione di km² 121,96;

VISTO il decreto ministeriale 9 febbraio 2010 con il quale la titolarità della concessione è stata modificata ed intestata alla Società Padana Energia S.p.A.;

VISTA l'istanza del 19 dicembre 2014, acquisita agli atti con prot. n. 337 del 9 gennaio 2015, con la quale la Società Padana Energia S.p.A. ha chiesto la proroga decennale della concessione, in corso di istruttoria;

VISTA l'istanza del 30 maggio 2019, acquisita agli atti con prot. n. 11872 del 3 giugno 2019, con la quale la Società Padana Energia S.p.A. ha chiesto la riduzione dell'area della concessione da km² 121,96 a km² 58,60;

VISTA la nota del 19 dicembre 2019, prot. n. 28512, con la quale la Direzione Generale per le Infrastrutture e la Sicurezza dei Sistemi Energetici e Geominerari:

- rileva che l'area residua richiesta dalla Società, pur ricomprendendo tutti i pozzi attivi della concessione, esclude una piccola parte a sud della proiezione superficiale del giacimento Cavone-S. Giacomo;

- rileva che, dall'analisi cartografica effettuata, non risulta esserci corrispondenza tra l'estensione del giacimento come fornita dalla Società con l'istanza di rinuncia parziale del 3 giugno 2019 e quanto riportato nella relazione tecnica allegata all'istanza di proroga della concessione del 9 gennaio 2015;

- ritiene che, per consentire la prosecuzione del razionale sviluppo del giacimento, sia necessaria una rettifica dell'area residua rispetto a quanto richiesto dalla Società;

- esprime, conseguentemente, parere favorevole all'istanza di riduzione dell'area della concessione (rinuncia parziale), con rettifica dell'area residua e superficie di 60,86 km², anziché di 58,60 km² come richiesto dalla Società;

VISTO l'articolo 9, comma 3, della legge 9 gennaio 1991, n. 9, e successive modificazioni, in base al quale: "L'area della concessione deve essere tale da consentire il razionale sviluppo del giacimento scoperto";

CONSIDERATO che nella porzione di area della concessione "MIRANDOLA" oggetto di rinuncia non sono presenti pertinenze minerarie;

CONSIDERATO che l'area della concessione come risultante dalla richiesta riduzione, con la rettifica indicata dalla Direzione Generale per le Infrastrutture e la Sicurezza dei Sistemi Energetici e Geominerari, e conseguente ripermimetrazione è tale da consentire il razionale sviluppo del giacimento esistente;

RITENUTO di poter procedere, ai sensi dell'articolo 9, comma 3, della legge 9 gennaio 1991, n. 9, alla riduzione dell'area della concessione di coltivazione di idrocarburi "MIRANDOLA";

D E C R E T A

Art. 1

(Accettazione rinuncia parziale e riduzione area)

1. Ai sensi dell'art. 32 della legge 21 luglio 1967, n. 613, è accettata, a decorrere dalla data del presente decreto, la rinuncia parziale alla concessione "MIRANDOLA" di cui è titolare la Società PADANA ENERGIA S.p.A. (c.f. n. 02342760390) con sede legale in Milano, viale Enrico Forlanini, 17 (c.a.p. 20134).

2. A decorrere dalla data del presente decreto l'area della concessione di coltivazione di idrocarburi liquidi e gassosi denominata "MIRANDOLA", in territorio delle province di Modena e Reggio Emilia, è ridotta da km² 121,96 (centoventunovirgolovanovantasei) a km² 60,86 (sessantavirgolaottantasei).

3. L'area della concessione è delimitata, sul piano topografico alla scala 1:100.000 allegato al presente decreto, con linea continua di colore nero passante per gli otto vertici le cui coordinate geografiche, rilevate graficamente sul piano stesso, sono riportate nella tabella allegata al presente decreto.

Art. 2

(Obblighi e canone)

1. La Società è tenuta ad osservare tutti gli obblighi stabiliti con il D.M. 15 giugno 1998, che si intende qui integralmente trascritto.

2. La Società, ai sensi del combinato disposto dell'art. 38 del Regio Decreto n. 1443/1927 e dell'art. 5, comma 8, del D.M. 7 dicembre 2016, e della specifica prescrizione contenuta nel parere della DGISSEG citato in premessa, restano custodi per l'area rilasciata per tutti gli adempimenti connessi ad eventuali necessità di ripristino dei luoghi ed alla conseguente definitiva restituzione ai proprietari di superficie. La competente Sezione UNMIG di Bologna provvede all'emanazione dei provvedimenti necessari ed alla verifica degli adempimenti utili per i fini di cui al presente punto.

3. Le disposizioni di cui al comma 2 non hanno effetti, ai sensi del combinato disposto dell'art. 826 del codice civile e degli articoli 14 e 42 del Regio Decreto n. 1443/1927, ai fini del pagamento sull'area rinunciata del canone demaniale annuo che resta dovuto, fermo restando quanto previsto dall'art. 32 della legge n. 613/1967, per il prosieguo della vigenza della concessione in parola limitatamente all'area della concessione risultante dalla ripermimetrazione

accordata con il presente provvedimento (km² 60,86) e fino alla definitiva cancellazione della stessa dall'elenco dei titoli vigenti.

4. La Società è tenuta comunque, in riferimento all'area originaria, al pagamento del canone per l'anno in corso giusto il disposto dell'art. 32 della legge n. 613/1967 e dell'art. 6 del D.M. 7 dicembre 2016.

Art. 3
(Pubblicazione e consegna)

1. Il presente decreto è pubblicato nel sito internet del Ministero dello sviluppo economico e nel Bollettino Ufficiale degli Idrocarburi e delle Georisorse e consegnato alla Società Padana Energia S.p.A. tramite l'Agenzia del Demanio – Direzione Regionale Emilia Romagna.

Art. 4
(Ricorsi)

1. Avverso il presente provvedimento è ammesso ricorso giurisdizionale avanti al Tribunale Amministrativo Regionale Lazio, sede di Roma, secondo le modalità di cui al decreto legislativo 2 luglio 2010, n. 104, ovvero ricorso Straordinario al Capo dello Stato, ai sensi del decreto del Presidente della Repubblica 25 novembre 1971, n. 1199, rispettivamente entro 60 e 120 giorni dalla data della pubblicazione sul Bollettino Ufficiale degli Idrocarburi e delle Georisorse del presente provvedimento.

Roma 20 dicembre 2019

Il Direttore generale: ROMANO

Allegato al D.M. 20 dicembre 2019 relativo alla concessione di coltivazione «MIRANDOLA».

Coordinate geografiche dei vertici:

Vertici	Longitudine W Monte Mario	Latitudine N
a	-1°33',	44°54',
b	-1°23',	44°54',
c	-1°23',	44°51',
d	-1°27',	44°51',
e	-1°27',	44°52',
f	-1°32',	44°52',
g	-1°32',	44°51',
h	-1°33',	44°51',

Estensione dell'area originaria della concessione: 121,96 km²

Estensione dell'area ridotta della concessione: 60,86 km²

Riproduzione del piano topografico della concessione di coltivazione: tavola fuori testo n. 29.

NUMERO DI PUBBLICAZIONE: 126

DECRETO MINISTERIALE 20 DICEMBRE 2019

Accettazione della rinuncia parziale con riduzione dell'area della concessione di coltivazione «MISANO ADRIATICO» della Società CANOEL ITALIA S.r.l.

IL DIRETTORE GENERALE PER L'APPROVVIGIONAMENTO, L'EFFICIENZA E LA COMPETITIVITÀ ENERGETICA

VISTO il Regio Decreto 29 luglio 1927, n. 1443 recante "Norme di carattere legislativo per disciplinare la ricerca e la coltivazione delle miniere del Regno";

VISTA la legge 11 gennaio 1957, n. 6 e successive modificazioni, recante "Ricerca e coltivazione degli idrocarburi liquidi e gassosi";

VISTA la legge 21 luglio 1967, n. 613 e successive modificazioni, recante "Ricerca e coltivazione degli idrocarburi liquidi e gassosi nel mare territoriale e nella piattaforma continentale e modificazioni alla legge 11 gennaio 1957, n. 6 sulla ricerca e coltivazione degli idrocarburi liquidi e gassosi";

VISTA la legge 9 gennaio 1991, n. 9 e successive modificazioni, recante "Norme per l'attuazione del nuovo Piano energetico nazionale: aspetti istituzionali, centrali idroelettriche ed elettrodotti, idrocarburi e geotermia, autoproduzione e disposizioni fiscali";

VISTO il decreto del Presidente della Repubblica 18 aprile 1994, n. 484, recante "Disciplina dei procedimenti di conferimento dei permessi di prospezione o ricerca e di concessione di coltivazione di idrocarburi in terraferma e in mare";

VISTO il decreto legislativo 25 novembre 1996, n. 624, e successive modificazioni, recante "Attuazione della direttiva 92/91/CEE relativa alla sicurezza e salute dei lavoratori nelle industrie estrattive per trivellazione e della direttiva 92/104/CEE relativa alla sicurezza e salute dei lavoratori nelle industrie estrattive a cielo aperto e sotterranee";

VISTO il decreto legislativo 25 novembre 1996, n. 625, e successive modificazioni, recante "Attuazione della direttiva 94/22/CEE, relativa alle condizioni di rilascio e di esercizio delle autorizzazioni alla prospezione, ricerca e coltivazione di idrocarburi";

VISTO l'Accordo procedimentale (rep. n. 1247), sancito dalla Conferenza Stato-Regioni in data 24 aprile 2001 per l'acquisizione dell'intesa prevista dall'art. 29, comma 2, lettera l) del D. Lgs. n. 112 del 1998;

VISTA la legge 20 agosto 2004, n. 239, e successive modificazioni, recante "Riordino del settore energetico, nonché delega al governo per il riassetto delle disposizioni vigenti in materia di energia";

VISTO il decreto legislativo 3 aprile 2006 n. 152, e successive modificazioni, recante "Norme in materia ambientale";

VISTA la legge 28 dicembre 2015, n. 208, recante "Disposizioni per la formazione del bilancio annuale e pluriennale dello Stato" (legge di stabilità 2016);

VISTO il Decreto Ministeriale 7 dicembre 2016 e successive modificazioni recante "Disciplinare tipo per il rilascio e l'esercizio dei titoli minerari per la prospezione, ricerca e coltivazione di idrocarburi liquidi e gassosi in terraferma, nel mare territoriale e nella piattaforma continentale";

VISTO il decreto ministeriale 24 febbraio 2017, pubblicato nella Gazzetta Ufficiale n. 107 del 10 maggio 2017, recante "Individuazione degli uffici dirigenziali di livello non generale" del Ministero dello sviluppo economico;

VISTA la legge 11 febbraio 2019, n. 12, di conversione del decreto- legge 14 dicembre 2018, n. 135, recante "Disposizioni urgenti in materia di sostegno e semplificazione per le imprese e per la pubblica amministrazione";

VISTO il decreto del Presidente del Consiglio dei Ministri 19 giugno 2019, n. 93 - pubblicato nella Gazzetta Ufficiale n. 195 del 21 agosto 2019, recante "l'organizzazione del Ministero dello sviluppo economico, ai sensi dell'articolo 4-bis del decreto-legge 12 luglio 2018, n. 86, convertito, con modificazioni, dalla legge 9 agosto 2018, n. 97";

VISTO il decreto ministeriale 20 giugno 1990 con il quale è stata conferita per la durata di anni trenta, la concessione di coltivazione di idrocarburi liquidi e gassosi denominata "MISANO ADRIATICO" alle Società FIAT RI.MI. S.p.A. (50%) (r.u.), Canada Northwest Italiana S.p.A. (20%) e Petrex S.p.A. (30%) in territorio delle provincie di Forlì e Pesaro e dell'estensione di km² 75,31;

VISTI i decreti ministeriali 9 maggio 1996, 14 giugno 1996, 7 febbraio 2001, 5 aprile 2002, 26 giugno 2003, 10 novembre 2003, 2 marzo 2005, 30 giugno 2005, 16 aprile 2008 e 28 giugno 2013 con i quali la titolarità della concessione è stata trasferita ed intestata, in ultimo, alla Società Canoe Italia S.r.l.;

VISTA l'istanza acquisita in data 30 aprile 2019 prot. n. 9261, integrata con nota acquisita in data 4 giugno 2019 prot. n. 12075 e con nota acquisita il 13 giugno 2019 prot. n. 12994, con la quale la Società Canoe Italia S.r.l. ha chiesto, da ultimo, la riduzione dell'area della concessione da km² 75,31 a km² 2,48;

VISTA la nota del 19 dicembre 2019 prot. n. 28434, con la quale la Direzione Generale per le Infrastrutture e la Sicurezza dei Sistemi Energetici e Geominerari, ha espresso parere favorevole alla richiesta riduzione dell'area della concessione (rinuncia parziale);

VISTO l'art. 9, comma 3, della legge 9 gennaio 1991, n. 9 e s.m.i., in base al quale: "L'area della concessione deve essere tale da consentire il razionale sviluppo del giacimento scoperto";

CONSIDERATO che nella porzione di area della concessione "MISANO ADRIATICO" oggetto di rinuncia non presenti infrastrutture di pertinenza mineraria o aree da ripristinare;

CONSIDERATO che l'area della concessione come risultante dalla richiesta riduzione e conseguente ripermimetrazione è tale da consentire il razionale sviluppo del giacimento esistente;

RITENUTO di poter procedere, ai sensi dell'art. 9, comma 3, della legge 9 gennaio 1991 n. 9, alla riduzione dell'area della concessione di coltivazione di idrocarburi "MISANO ADRIATICO";

D E C R E T A

Art. 1

(Accettazione rinuncia parziale e riduzione area)

1. Ai sensi dell'art. 32 della legge 21 luglio 1967, n. 613 è accettata, a decorrere dalla data del presente decreto, la rinuncia parziale alla concessione "MISANO ADRIATICO" di cui è titolare la Società CANOEL ITALIA S.r.l. (c.f. n. 01999030990) con sede legale in Genova, Via XXV Aprile, 12/A (C.a.p. 16123).

2. A decorrere dalla data del presente decreto l'area della concessione di coltivazione di idrocarburi liquidi e gassosi denominata "MISANO ADRIATICO", in territorio della provincia di Rimini è ridotta da km² 75,31 (settantacinquevirgolatrentuno) a km² 2,48 (duevirgolaquarantotto).

3. L'area della concessione, è delimitata, sul piano topografico alla scala 1: 100.000 allegato al presente decreto, con linea continua di colore nero passante per i quattro vertici, le cui coordinate geografiche, rilevate graficamente sul piano stesso, sono riportate nella tabella allegata al presente decreto.

Art. 2
(Obblighi e canone)

1. La Società è tenuta ad osservare tutti gli obblighi stabiliti con il D.M. 20 giugno 1990, che si intende qui integralmente trascritto.

2. La Società, ai sensi del combinato disposto dell'art. 38 del Regio Decreto n. 1443/1927 e dell'art. 5, comma 8, del D.M. 7 dicembre 2016, e della specifica prescrizione contenuta nel parere della DGISSEG citato in premessa, resta custode per l'area rilasciata per tutti gli adempimenti connessi ad eventuali necessità di ripristino dei luoghi ed alla conseguente definitiva restituzione ai proprietari delle superfici. La competente Sezione UNMIG di Bologna provvede all'emanazione dei provvedimenti necessari ed alla verifica degli adempimenti utili per i fini di cui al presente punto.

3. Le disposizioni di cui al comma 2 non hanno effetti, ai sensi del combinato disposto dell'art. 826 del codice civile e degli articoli 14 e 42 del Regio Decreto n. 1443/1927, ai fini del pagamento sull'area rinunciata del canone demaniale annuo che resta dovuto, fermo restando quanto previsto dall'art.32 della legge n. 613/67, per il prosieguo della vigenza della concessione in parola limitatamente all'area della concessione risultante dalla ripermimetrazione accordata con il presente provvedimento (km² 2,482) e fino alla definitiva cancellazione della stessa dall'elenco dei titoli vigenti.

4. La Società è tenuta comunque al pagamento del canone per l'anno in corso in riferimento all'area originaria, giusto il disposto dell'art.32 della legge n. 613/67 e dell'art. 6 del D.M. 7 dicembre 2016.

Art. 3
(Pubblicazione e consegna)

1. Il presente decreto è pubblicato nel sito internet del Ministero dello sviluppo economico e nel Bollettino Ufficiale degli Idrocarburi e delle Georisorse e consegnato alla Società **Canoel Italia S.r.l. tramite l'Agenzia del Demanio** - Direzione Regionale Emilia Romagna.

Art. 4
(Ricorsi)

1. Avverso il presente provvedimento è ammesso ricorso giurisdizionale avanti al Tribunale Amministrativo Regionale Lazio, sede di Roma, secondo le modalità di cui al decreto legislativo 2 luglio 2010, n. 104, ovvero ricorso Straordinario al Capo dello Stato, ai sensi del Decreto del Presidente della Repubblica 25.11.1971, n. 1199, rispettivamente entro 60 e 120 giorni dalla data della pubblicazione sul Bollettino Ufficiale degli Idrocarburi e delle Georisorse del presente provvedimento.

Roma 20 dicembre 2019

Il Direttore generale: ROMANO

Allegato al D.M. 20 dicembre 2019 relativo alla concessione di coltivazione «MISANO ADRIATICO».

Coordinate geografiche dei vertici:

Vertici	Longitudine E Monte Mario	Latitudine N
a	0°12',	43°58',
b	0°13',	43°58',
c	0°13',	43°57',
d	0°12',	43°57',

Estensione dell'area originaria della concessione: 75,31 km²

Estensione dell'area ridotta della concessione: 2,48 km²

Riproduzione del piano topografico della concessione di coltivazione: tavola fuori testo n. 30.

NUMERO DI PUBBLICAZIONE: 127

DECRETO MINISTERIALE 20 DICEMBRE 2019

Accettazione della rinuncia parziale con riduzione dell'area della concessione di coltivazione «MONTEGRANARO» della Società GAS PLUS ITALIANA S.r.l. (r.u.).

IL DIRETTORE GENERALE PER L'APPROVVIGIONAMENTO, L'EFFICIENZA E LA COMPETITIVITÀ ENERGETICA

VISTO il Regio Decreto 29 luglio 1927, n. 1443 recante "Norme di carattere legislativo per disciplinare la ricerca e la coltivazione delle miniere del Regno";

VISTA la legge 11 gennaio 1957, n. 6 e successive modificazioni, recante "Ricerca e coltivazione degli idrocarburi liquidi e gassosi";

VISTA la legge 21 luglio 1967, n. 613 e successive modificazioni, recante "Ricerca e coltivazione degli idrocarburi liquidi e gassosi nel mare territoriale e nella piattaforma continentale e modificazioni alla legge 11 gennaio 1957, n. 6 sulla ricerca e coltivazione degli idrocarburi liquidi e gassosi";

VISTA la legge 9 gennaio 1991, n. 9 e successive modificazioni, recante "Norme per l'attuazione del nuovo Piano energetico nazionale: aspetti istituzionali, centrali idroelettriche ed elettrodotti, idrocarburi e geotermia, autoproduzione e disposizioni fiscali";

VISTO il decreto del Presidente della Repubblica 18 aprile 1994, n. 484, recante "Disciplina dei procedimenti di conferimento dei permessi di prospezione o ricerca e di concessione di coltivazione di idrocarburi in terraferma e in mare";

VISTO il decreto legislativo 25 novembre 1996, n. 624, e successive modificazioni, recante "Attuazione della direttiva 92/91/CEE relativa alla sicurezza e salute dei lavoratori nelle industrie estrattive per trivellazione e della direttiva 92/104/CEE relativa alla sicurezza e salute dei lavoratori nelle industrie estrattive a cielo aperto e sotterranee";

VISTO il decreto legislativo 25 novembre 1996, n. 625, e successive modificazioni, recante "Attuazione della direttiva 94/22/CEE, relativa alle condizioni di rilascio e di esercizio delle autorizzazioni alla prospezione, ricerca e coltivazione di idrocarburi";

VISTO l'Accordo procedimentale (rep. n. 1247), sancito dalla Conferenza Stato-Regioni in data 24 aprile 2001 per l'acquisizione dell'intesa prevista dall'art. 29, comma 2, lettera l) del D. Lgs. n. 112 del 1998;

VISTA la legge 20 agosto 2004, n. 239, e successive modificazioni, recante "Riordino del settore energetico, nonché delega al governo per il riassetto delle disposizioni vigenti in materia di energia";

VISTO il decreto legislativo 3 aprile 2006 n. 152, e successive modificazioni, recante "Norme in materia ambientale";

VISTA la legge 28 dicembre 2015, n. 208, recante "Disposizioni per la formazione del bilancio annuale e pluriennale dello Stato" (legge di stabilità 2016);

VISTO il Decreto Ministeriale 7 dicembre 2016 e successive modificazioni recante "Disciplinare tipo per il rilascio e l'esercizio dei titoli minerari per la prospezione, ricerca e coltivazione di idrocarburi liquidi e gassosi in terraferma, nel mare territoriale e nella piattaforma continentale";

VISTO il decreto ministeriale 24 febbraio 2017, pubblicato nella Gazzetta Ufficiale n. 107 del 10 maggio 2017, recante "Individuazione degli uffici dirigenziali di livello non generale" del Ministero dello sviluppo economico;

VISTA la legge 11 febbraio 2019, n. 12, di conversione del decreto-legge 14 dicembre 2018, n. 135, recante "Disposizioni urgenti in materia di sostegno e semplificazione per le imprese e per la pubblica amministrazione";

VISTO il decreto del Presidente del Consiglio dei Ministri 19 giugno 2019, n. 93 - pubblicato nella Gazzetta Ufficiale n. 195 del 21 agosto 2019, recante "l'organizzazione del Ministero dello sviluppo economico, ai sensi dell'articolo 4-bis del decreto-legge 12 luglio 2018, n. 86, convertito, con modificazioni, dalla legge 9 agosto 2018, n. 97";

VISTO il decreto ministeriale 20 luglio 1993 con il quale è stata conferita per la durata di anni trenta, a decorrere dal 9 novembre 1992 la concessione di coltivazione di idrocarburi liquidi e gassosi denominata "MONTEGRANARO" alle Società FINA ITALIANA S.p.A. (25%), AGIP S.p.A. (25%) e ELF IDROCARBURI ITALIANA S.p.A. (50%) in territorio delle province di Ascoli Piceno e Macerata e dell'estensione di km² 60,11;

VISTI i decreti 13 febbraio 1998, 23 novembre 1998, 15 settembre 1999, 20 marzo 2000, 20 aprile 2001, 18 settembre 2001, 12 febbraio 2004, 20 luglio 2004, 9 febbraio 2010, 1° marzo 2013, 21 novembre 2016 e 1° agosto 2018 con i quali la titolarità della concessione di coltivazione "MONTEGRANARO" è stata modificata ed intestata, in ultimo, alle Società GAS PLUS ITALIANA S.r.l. r.u. (25%), EDISON E&P (50%) e ENI S.p.A. (25%);

VISTA l'istanza acquisita in data 3 giugno 2019 prot. n. 11879, con la quale la Società GAS PLUS ITALIANA S.r.l. ha chiesto la riduzione dell'area della concessione da km² 60,11 a km² 32,33;

VISTA la nota del 19 dicembre 2019 prot. n. 28517, con la quale la Direzione Generale per le Infrastrutture e la Sicurezza dei Sistemi Energetici e Geominerari (DGISSEG) ha espresso parere favorevole alla richiesta riduzione dell'area della concessione (rinuncia parziale);

VISTO l'art. 9, comma 3, della legge 9 gennaio 1991, n. 9 e s.m.i., in base al quale: "L'area della concessione deve essere tale da consentire il razionale sviluppo del giacimento scoperto";

CONSIDERATO che l'area della concessione come risultante dalla richiesta riduzione e conseguente ripermimetrazione è tale da consentire il razionale sviluppo del giacimento esistente;

CONSIDERATO che nell'area da rilasciare non insistono infrastrutture minerarie;

RITENUTO di poter procedere, ai sensi dell'art.9, comma 3, della legge 9 gennaio 1991 n.9, all'accettazione della rinuncia parziale con riduzione dell'area interessata dalla concessione di coltivazione di idrocarburi "MONTEGRANARO";

DECRETA

Art. 1

(Accettazione rinuncia parziale e riduzione area)

1. Ai sensi dell'art. 32 della legge 21 luglio 1967, n. 613 è accettata, a decorrere dalla data del presente decreto, la rinuncia parziale alla concessione "MONTEGRANARO" di cui è titolare la Società GAS PLUS ITALIANA S.r.l. (c.f. n. 04086420967) con sede in Milano, Via Enrico Forlanini, n. 17 (C.a.p. 20134) ed uffici in Fornovo di Taro (Parma), Via Nazionale, 2 (C.a.p. 43045).

2. A decorrere dalla data del presente decreto l'area della concessione di coltivazione di idrocarburi liquidi e gassosi denominata "MONTEGRANARO", in territorio della provincia di Ascoli Piceno e Macerata, è ridotta da km² 60,11 (sessantavirgolaundici) a km² 32,33 (trentaduevirgolatrentatre).

3. L'area della concessione, è delimitata, sul piano topografico alla scala 1:100.000 allegato al presente decreto, con linea continua di colore nero passante per gli dodici vertici, le cui coordinate geografiche, rilevate graficamente sul piano stesso, sono riportate nella tabella allegata al presente decreto.

Art. 2

(Obblighi e canone)

1. La Società è tenuta ad osservare tutti gli obblighi stabiliti con i D.M. 20 luglio 1993, che si intende qui integralmente trascritto.

2. La Società, ai sensi del combinato disposto dell'art. 38 del Regio Decreto n. 1443/1927 e dell'art. 5, comma 8, del D.M. 7 dicembre 2016, e della specifica prescrizione contenuta nel parere della DGISSEG citato in premessa, resta custode per l'area rilasciata per tutti gli adempimenti connessi ad eventuali necessità di ripristino dei luoghi ed alla conseguente definitiva restituzione ai proprietari delle superfici. La competente Sezione UNMIG di Roma provvede all'emanazione dei provvedimenti necessari ed alla verifica degli adempimenti utili per i fini di cui al presente punto.

3. Le disposizioni di cui al comma 2 non hanno effetti, ai sensi del combinato disposto dell'art. 826 del codice civile e degli articoli 14 e 42 del Regio Decreto n. 1443/1927, ai fini del pagamento sull'area rinunciata del canone demaniale annuo che resta dovuto, fermo restando quanto previsto dall'art. 32 della legge n. 613/67, per il prosieguo della vigenza della concessione in parola limitatamente all'area della concessione risultante dalla ripermimetrazione accordata con il presente provvedimento (km² 32,33) e fino alla definitiva cancellazione della stessa dall'elenco dei titoli vigenti.

4. La Società è tenuta, in riferimento all'area originaria, al pagamento del canone per l'anno in corso giusto il disposto dell'art.32 della legge n. 613/67 e dell'art. 6 del D.M. 7 dicembre 2016.

Art. 3

(Pubblicazione e consegna)

1. Il presente decreto è pubblicato nel sito internet del Ministero dello sviluppo economico e nel Bollettino Ufficiale degli Idrocarburi e delle Georisorse e consegnato alla Società Gas Plus Italiana S.r.l. tramite l'Agenzia del Demanio - Direzione Regionale Marche.

Art. 4

(Ricorsi)

1. Avverso il presente provvedimento è ammesso ricorso giurisdizionale avanti al Tribunale Amministrativo Regionale Lazio, sede di Roma, secondo le modalità di cui al decreto legislativo 2 luglio 2010, n. 104, ovvero ricorso Straordinario al Capo dello Stato, ai sensi del Decreto del Presidente della Repubblica 25.11.1971, n. 1199, rispettivamente entro 60 e 120 giorni dalla data della pubblicazione sul Bollettino Ufficiale degli Idrocarburi e delle Georisorse del presente provvedimento.

Roma 20 dicembre 2019

Il Direttore generale: ROMANO

Allegato al D.M. 20 dicembre 2019 relativo alla concessione di coltivazione «MONTEGRANARO».

Coordinate geografiche dei vertici:

<i>Vertici</i>	<i>Longitudine E Monte Mario</i>	<i>Latitudine N</i>
a	1°14',	43°16',38
b	1°14',	43°14',
c	1°15',	43°14',
d	1°15',	43°13',
e	1°13',	43°13',
f	1°13',	43°12',
g	1°09',	43°12',
h	1°09',	43°14',
i	1°11',	43°14',
l	1°11',	43°13',
m	1°12',	43°13',
n	1°12',	43°15',55

Estensione dell'area originaria della concessione: 60,11 km²

Estensione dell'area ridotta della concessione: 32,33 km²

Riproduzione del piano topografico della concessione di coltivazione: tavola fuori testo n. 31.

NUMERO DI PUBBLICAZIONE: 128

DECRETO MINISTERIALE 20 DICEMBRE 2019

Riduzione **dell'area della concessione di coltivazione** «PONTETIDONE» della Società GAS PLUS ITALIANA S.r.l.

IL DIRETTORE GENERALE PER L'APPROVVIGIONAMENTO, L'EFFICIENZA E LA COMPETITIVITÀ ENERGETICA

VISTO il Regio Decreto 29 luglio 1927, n. 1443 recante "Norme di carattere legislativo per disciplinare la ricerca e la coltivazione delle miniere del Regno";

VISTA la legge 11 gennaio 1957, n. 6 e successive **modificazioni, recante "Ricerca e coltivazione degli idrocarburi liquidi e gassosi"**;

VISTA la legge 21 luglio 1967, n. 613 e successive **modificazioni, recante "Ricerca e coltivazione degli idrocarburi liquidi e gassosi nel mare territoriale e nella piattaforma continentale e modificazioni alla legge 11 gennaio 1957, n. 6 sulla ricerca e coltivazione degli idrocarburi liquidi e gassosi"**;

VISTA la legge 9 gennaio 1991, n. 9 e successive **modificazioni, recante "Norme per l'attuazione del nuovo Piano energetico nazionale: aspetti istituzionali, centrali idroelettriche ed elettrodotti, idrocarburi e geotermia, autoproduzione e disposizioni fiscali"**;

VISTO il decreto del Presidente della Repubblica 18 aprile 1994, n. 484, recante "Disciplina dei procedimenti di conferimento dei permessi di prospezione o ricerca e di concessione di coltivazione di idrocarburi in terraferma e in mare";

VISTO il decreto legislativo 25 novembre 1996, n. 624, e successive **modificazioni, recante "Attuazione della direttiva 92/91/CEE relativa alla sicurezza e salute dei lavoratori nelle industrie estrattive per trivellazione e della direttiva 92/104/CEE relativa alla sicurezza e salute dei lavoratori nelle industrie estrattive a cielo aperto e sotterranee"**;

VISTO il decreto legislativo 25 novembre 1996, n. 625, e successive **modificazioni, recante "Attuazione della direttiva 94/22/CEE, relativa alle condizioni di rilascio e di esercizio delle autorizzazioni alla prospezione, ricerca e coltivazione di idrocarburi"**;

VISTO l'Accordo procedimentale (rep. n. 1247), sancito dalla Conferenza Stato-Regioni in data 24 aprile 2001 per l'acquisizione dell'intesa prevista dall'art. 29, comma 2, lettera l) del D. Lgs. n. 112 del 1998;

VISTA la legge 20 agosto 2004, n. 239, e successive **modificazioni, recante "Riordino del settore energetico, nonché delega al governo per il riassetto delle disposizioni vigenti in materia di energia"**;

VISTO il decreto legislativo 3 aprile 2006 n. 152, e successive **modificazioni, recante "Norme in materia ambientale"**;

VISTA la legge 28 dicembre 2015, n. 208, recante "Disposizioni per la formazione del bilancio annuale e pluriennale dello Stato" (legge di stabilità 2016);

VISTO il Decreto Ministeriale 7 dicembre 2016 e successive modificazioni recante "Disciplinare tipo per il rilascio e l'esercizio dei titoli minerari per la prospezione, ricerca e coltivazione di idrocarburi liquidi e gassosi in terraferma, nel mare territoriale e nella piattaforma continentale";

VISTO il decreto ministeriale 24 febbraio 2017, pubblicato nella Gazzetta Ufficiale n. 107 del 10 maggio 2017, recante "Individuazione degli uffici dirigenziali di livello non generale" del Ministero dello sviluppo economico;

VISTA la legge 11 febbraio 2019, n. 12, di conversione del decreto-legge 14 dicembre 2018, n. 135, recante "Disposizioni urgenti in materia di sostegno e semplificazione per le imprese e per la pubblica amministrazione";

VISTO il decreto del Presidente del Consiglio dei Ministri 19 giugno 2019, n. 93- pubblicato nella Gazzetta Ufficiale n. 195 del 21 agosto 2019, recante "l'organizzazione del Ministero dello sviluppo economico, ai sensi dell'articolo 4-bis del decreto-legge 12 luglio 2018, n. 86, convertito, con modificazioni, dalla legge 9 agosto 2018, n. 97";

VISTO il D.M. 20 ottobre 1997 con il quale è stata attribuita, a decorrere dall'1 gennaio 1997, alla Società ENI S.p.A. la concessione di coltivazione di idrocarburi liquidi e gassosi denominata "PONTETIDONE", per l'estensione di km² 58,35 ricadente nel territorio delle province di Piacenza e Pavia;

VISTI i DD.MM 1 giugno 1998, 12 febbraio 2004, 20 luglio 2004 e 1 marzo 2013 con i quali la titolarità della concessione è stata modificata ed è stata intestata alla Società GAS PLUS ITALIANA s.r.l.;

CONSIDERATO che la Società ha chiesto (gennaio 2015) la proroga di vigenza decennale della concessione in parola il cui iter procedimentale risulta ancora in corso di perfezionamento;

VISTA la nota del 5 marzo 2018 prot. n. 5988 della Direzione Generale per la Sicurezza anche ambientale delle attività minerarie ed energetiche – Ufficio Nazionale Minerario per gli Idrocarburi e le Georisorse (DGS-UNMIG), con la quale è stato espresso parere favorevole alla richiesta di proroga della concessione sulla base di una area ridotta rispetto a quella attualmente in titolo, da km² 58,35 a km² 29,13;

VISTA la nota in data 18 aprile 2018 prot. n. 10284 della Direzione Generale per la Sicurezza dell'Approvvigionamento e le Infrastrutture con la quale è stata data comunicazione alla Società titolare di poter concedere la proroga della concessione di coltivazione "PONTETIDONE" su un'area opportunamente ripermetrata in conformità a quanto determinato nel precitato parere della DGS UNMIG e quindi in conformità alle disposizioni di cui all'art. 9, comma 3, della legge n. 9 del 1991;

VISTA la nota acquisita in data 21 maggio 2018 prot. n. 13078 con la quale la Società GAS PLUS ITALIANA s.r.l. ha comunicato di non avere osservazioni in merito alla ripermetrazione proposta e di accettarla conseguentemente;

VISTA la nota prot. n. 14925 del 5 giugno 2018 della Direzione Generale per la Sicurezza dell'Approvvigionamento e le Infrastrutture con la quale è stata richiesta alla Regione Emilia Romagna l'intesa alla proroga decennale senza variazione del programma dei lavori della concessione "PONTETIDONE", ai sensi dell'art. 3 dell'Accordo Stato-Regioni del 24 aprile 2001;

CONSIDERATO che, anche a seguito di solleciti, non risulta pervenuto l'atto d'intesa della Regione Emilia Romagna;

VISTA la nota in data 20 novembre 2019, acquisita in data 21 novembre 2019, prot. n. 25681, con la quale la Società GAS PLUS ITALIANA s.r.l. ha chiesto la formalizzazione della volontà espressa con la determinazione sopra richiamata in ordine alla riduzione dell'area della concessione da km² 58,35 a km² 29,13, atteso che le attività svolte dal momento dell'istanza ad oggi dalla stessa Società sono state riferite alla sola area ridotta determinata ai fini della eventuale futura proroga di vigenza;

VISTA la nota del 19 dicembre 2019 prot. 28433 con la quale la Direzione Generale per le Infrastrutture e la Sicurezza dei Sistemi Energetici e Geominerari (DGISSEG), ha confermato il permanere della validità, per quanto riguarda la riduzione di area, di quanto riportato nel sopracitato parere tecnico (nota del 5 marzo 2018 prot. n. 5988) della ex DGS UNMIG inviato all'allora DGSAIE relativo alla istanza di proroga della concessione "PONTETIDONE" nel quale era stata proposta d'Ufficio la riduzione di area e con la quale la stessa Direzione ha espresso il proprio nulla osta alla riduzione dell'area della concessione in pendenza della conclusione del procedimento di proroga;

VISTO l'art. 9, comma 3, della legge 9 gennaio 1991, n. 9 in base al quale: "L'area della concessione deve essere tale da consentire il razionale sviluppo del giacimento scoperto";

CONSIDERATO che, giusto parere sopraindicato della competente DGISSEG, l'area residua della concessione in parola è conforme ai criteri di legge, in quanto razionale per la coltivazione del giacimento e che non risultano infrastrutture presenti al suo esterno per cui rileva l'interesse pubblico connesso alla restituzione di aree non più funzionali alla coltivazione al territorio libere da vincoli minerari;

CONSIDERATO che l'area residua della concessione è tale da consentire il razionale sviluppo del giacimento esistente;

RITENUTO che la richiesta avanzata con la nota sopraindicata acquisita in data 21 novembre 2019, prot. n. 25681 dalla Società GAS PLUS ITALIANA s.r.l. di provvedere alla ripermetrazione della concessione "PONTETIDONE", nelle more del completamento istruttorio dell'iter di cui alla proroga di vigenza della concessione in parola, possa essere accolta, tenuto anche conto dell'interesse pubblico a che le aree non più necessarie all'attività di coltivazione siano restituite al territorio per altri usi libere dal vincolo minerario;

RITENUTO di poter procedere, sussistendo i presupposti ed ai sensi dell'art. 9, comma 3, della legge 9 gennaio 1991, n. 9, alla riduzione dell'area interessata dalla concessione di coltivazione di idrocarburi "PONTETIDONE" nelle more del perfezionamento dell'iter amministrativo finalizzato alla proroga della concessione medesima;

D E C R E T A

Art. 1

(Riperimetrazione area concessione)

1. Ai sensi dell'art. l'art. 9, comma 3, della legge 9 gennaio 1991, n. 9, a decorrere dalla data del presente decreto, l'area della concessione "PONTETIDONE", in territorio della provincia di Piacenza, di cui è titolare la Società GAS PLUS ITALIANA S.r.l. (c.f. n. 04086420967) con sede in Milano, Via Enrico Forlanini, 17 (C.a.p. 20134) ed uffici in Forno di Taro (PR), Via Nazionale, 2 (C.a.p. 43045) è ridotta da km² 58,35 (cinquantottovirgolatrentacinque) a km² 29,13 (ventinovevirgolatredici).

2. L'area della concessione, è delimitata, sul piano topografico alla scala 1:100.000 allegato al presente decreto, con linea continua di colore nero passante per gli 8 vertici, le cui coordinate geografiche, rilevate graficamente sul piano stesso, sono riportate nella tabella allegata al presente decreto.

Art. 2

(Obblighi e canone)

1. La Società è tenuta ad osservare tutti gli obblighi stabiliti con il D.M. 20 ottobre 1997, che si intende qui integralmente trascritto.

2. La Società è tenuta, in riferimento all'area originaria, al pagamento del canone nei limiti temporali di cui alla decorrenza indicata all'art. 1 del presente in provvedimento ovvero per il solo anno in corso.

Art. 3

(Pubblicazione e consegna)

1. Il presente decreto è pubblicato nel sito internet del Ministero dello sviluppo economico e nel Bollettino Ufficiale degli Idrocarburi e delle Georisorse e consegnato alla Società Gas Plus Italiana s,r.l. tramite l'Agenzia del Demanio - Direzione Regionale Emilia Romagna.

Art. 4

(Ricorsi)

1. Avverso il presente provvedimento è ammesso ricorso giurisdizionale avanti al Tribunale Amministrativo Regionale Lazio, sede di Roma, secondo le modalità di cui al decreto legislativo 2 luglio 2010, n. 104, ovvero ricorso Straordinario al Capo dello Stato, ai sensi del Decreto del Presidente della Repubblica 25.11.1971, n. 1199, rispettivamente entro 60 e 120 giorni dalla data della pubblicazione sul Bollettino Ufficiale degli Idrocarburi e delle Georisorse del presente provvedimento.

Roma 20 dicembre 2019

Il Direttore generale: ROMANO

Allegato al D.M. 20 dicembre 2019 relativo alla concessione di coltivazione «PONTETIDONE».

Coordinate geografiche dei vertici:

Vertici	Longitudine W Monte Mario	Latitudine N
a	-2°59',	45°05',
b	-2°56',	45°05',
c	-2°56',	45°04',
d	-2°53',	45°04',
e	-2°53',	45°02',
f	-2°56',	45°02',
g	-2°56',	45°03',
h	-2°59',	45°03',

Estensione dell'area originaria della concessione: 58,35 km²

Estensione dell'area ridotta della concessione: 29,13 km²

Riproduzione del piano topografico della concessione di coltivazione: tavola fuori testo n. 32

NUMERO DI PUBBLICAZIONE: 129

DECRETO MINISTERIALE 20 DICEMBRE 2019

Accettazione della rinuncia parziale con riduzione dell'area della concessione di coltivazione « QUARTO » della Società PADANA ENERGIA S.p.A. (r.u.).

IL DIRETTORE GENERALE PER L'APPROVVIGIONAMENTO, L'EFFICIENZA E LA COMPETITIVITÀ ENERGETICA

VISTO il Regio Decreto 29 luglio 1927, n. 1443 recante "Norme di carattere legislativo per disciplinare la ricerca e la coltivazione delle miniere del Regno";

VISTA la legge 11 gennaio 1957, n. 6 e successive modificazioni, recante "Ricerca e coltivazione degli idrocarburi liquidi e gassosi";

VISTA la legge 21 luglio 1967, n. 613 e successive modificazioni, recante "Ricerca e coltivazione degli idrocarburi liquidi e gassosi nel mare territoriale e nella piattaforma continentale e modificazioni alla legge 11 gennaio 1957, n. 6 sulla ricerca e coltivazione degli idrocarburi liquidi e gassosi";

VISTA la legge 9 gennaio 1991, n. 9 e successive modificazioni, recante "Norme per l'attuazione del nuovo Piano energetico nazionale: aspetti istituzionali, centrali idroelettriche ed elettrodotti, idrocarburi e geotermia, autoproduzione e disposizioni fiscali";

VISTO il decreto del Presidente della Repubblica 18 aprile 1994, n. 484, recante "Disciplina dei procedimenti di conferimento dei permessi di prospezione o ricerca e di concessione di coltivazione di idrocarburi in terraferma e in mare";

VISTO il decreto legislativo 25 novembre 1996, n. 624, e successive modificazioni, recante "Attuazione della direttiva 92/91/CEE relativa alla sicurezza e salute dei lavoratori nelle industrie estrattive per trivellazione e della direttiva 92/104/CEE relativa alla sicurezza e salute dei lavoratori nelle industrie estrattive a cielo aperto e sotterranee";

VISTO il decreto legislativo 25 novembre 1996, n. 625, e successive modificazioni, recante "Attuazione della direttiva 94/22/CEE, relativa alle condizioni di rilascio e di esercizio delle autorizzazioni alla prospezione, ricerca e coltivazione di idrocarburi";

VISTO l'Accordo procedimentale (rep. n. 1247), sancito dalla Conferenza Stato-Regioni in data 24 aprile 2001 per l'acquisizione dell'intesa prevista dall'art. 29, comma 2, lettera l) del D. Lgs. n. 112 del 1998;

VISTA la legge 20 agosto 2004, n. 239, e successive modificazioni, recante "Riordino del settore energetico, nonché delega al governo per il riassetto delle disposizioni vigenti in materia di energia";

VISTO il decreto legislativo 3 aprile 2006 n. 152, e successive modificazioni, recante "Norme in materia ambientale";

VISTA la legge 28 dicembre 2015, n. 208, recante "Disposizioni per la formazione del bilancio annuale e pluriennale dello Stato" (legge di stabilità 2016);

VISTO il Decreto Ministeriale 7 dicembre 2016 e successive modificazioni recante "Disciplinare tipo per il rilascio e l'esercizio dei titoli minerari per la prospezione, ricerca e coltivazione di idrocarburi liquidi e gassosi in terraferma, nel mare territoriale e nella piattaforma continentale";

VISTO il decreto ministeriale 24 febbraio 2017, pubblicato nella Gazzetta Ufficiale n. 107 del 10 maggio 2017, recante "Individuazione degli uffici dirigenziali di livello non generale" del Ministero dello sviluppo economico;

VISTA la legge 11 febbraio 2019, n. 12, di conversione del decreto-legge 14 dicembre 2018, n. 135, recante "Disposizioni urgenti in materia di sostegno e semplificazione per le imprese e per la pubblica amministrazione";

VISTO il decreto del Presidente del Consiglio dei Ministri 19 giugno 2019, n. 93 - pubblicato nella Gazzetta Ufficiale n. 195 del 21 agosto 2019, recante "l'organizzazione del Ministero dello sviluppo economico, ai sensi dell'articolo 4-bis del decreto-legge 12 luglio 2018, n. 86, convertito, con modificazioni, dalla legge 9 agosto 2018, n. 97";

VISTO il decreto ministeriale 12 gennaio 2004 con il quale è stata conferita per la durata di anni venti la concessione di coltivazione di idrocarburi liquidi e gassosi denominata "QUARTO" alle Società ENI S.p.A. ed Edison Gas S.p.A. in territorio della provincia di Piacenza e dell'estensione di km² 58,42;

VISTI i decreti ministeriali 12 febbraio 2004, 9 febbraio 2010 e 1° agosto 2018 con i quali la titolarità della concessione è stata modificata ed intestata, in ultimo, alle Società Padana Energia S.p.A. (66,66667%) (r.u.) ed Edison E&P S.p.A. (33,33333%);

VISTA l'istanza acquisita in data 3 giugno 2019 prot. n. 11883, con la quale la Società Padana Energia S.p.A. ha chiesto la riduzione dell'area della concessione da km² 58,42 a km² 14,63;

VISTA la nota del 19 dicembre 2019 prot. n. 28437, con la quale la Direzione Generale per le Infrastrutture e la Sicurezza dei Sistemi Energetici e Geominerari, ha espresso parere favorevole alla richiesta riduzione dell'area della concessione (rinuncia parziale);

VISTO l'art. 9, comma 3, della legge 9 gennaio 1991, n. 9 e s.m.i., in base al quale: "L'area della concessione deve essere tale da consentire il razionale sviluppo del giacimento scoperto";

CONSIDERATO che nella porzione di area della concessione "QUARTO" oggetto di rinuncia non sono presenti pertinenze minerarie;

CONSIDERATO che l'area della concessione come risultante dalla richiesta riduzione e conseguente ripermimetrazione è tale da consentire il razionale sviluppo del giacimento esistente;

RITENUTO di poter procedere, ai sensi dell'art. 9, comma 3, della legge 9 gennaio 1991 n. 9, alla riduzione dell'area della concessione di coltivazione di idrocarburi "QUARTO";

D E C R E T A

Art. 1

(Accettazione rinuncia parziale e riduzione area)

1. Ai sensi dell'art. 32 della legge 21 luglio 1967, n. 613 è accettata, a decorrere dalla data del presente decreto, la rinuncia parziale alla concessione "QUARTO" di cui sono titolari le Società PADANA ENERGIA-S.p.A. (c.f. n. 02342760390) con sede legale in Milano, Viale Enrico Forlanini, 17 (20134) ed EDISON E&P S.p.A. (c.f. n. 10245700967) con sede in Milano, Foro Buonaparte, 31 (C.a.p. 20121).

2. A decorrere dalla data del presente decreto l'area della concessione di coltivazione di idrocarburi liquidi e gassosi denominata "QUARTO", in territorio della provincia di Piacenza, è ridotta da km² 58,42 (cinquantottovirgolaquarantadue) a km² 14,60 (quattordicivirgolasessanta).

3. L'area della concessione è delimitata, sul piano topografico alla scala 1:100.000 allegato al presente decreto, con linea continua di colore nero passante per i sei vertici, le cui coordinate geografiche, rilevate graficamente sul piano stesso, sono riportate nella tabella allegata al presente decreto.

Art. 2

(Obblighi e canone)

1. Le Società sono tenute ad osservare tutti gli obblighi stabiliti con il D.M. 12 gennaio 2004, che si intende qui integralmente trascritto.

2. Le Società, ai sensi del combinato disposto dell'art. 38 del Regio Decreto n. 1443/1927 e dell'art. 5, comma 8, del D.M. 7 dicembre 2016, e della specifica prescrizione contenuta nel parere della DGISSEG citato in premessa, restano custodi per l'area rilasciata per tutti gli adempimenti connessi ad eventuali necessità di ripristino dei luoghi ed alla conseguente definitiva restituzione ai proprietari di superficie. La competente Sezione UNMIG di Bologna provvede all'emanazione dei provvedimenti necessari ed alla verifica degli adempimenti utili per i fini di cui al presente punto.

3. Le disposizioni di cui al comma 2 non hanno effetti, ai sensi del combinato disposto dell'art. 826 del codice civile e degli articoli 14 e 42 del Regio Decreto n. 1443/1927, ai fini del pagamento sull'area rinunciata del canone demaniale annuo che resta dovuto, fermo restando quanto previsto dall'art.32 della legge n. 613/67, per il prosieguo della vigenza della concessione in parola limitatamente all'area della concessione risultante dalla ripermimetrazione accordata con il presente provvedimento (km² 14,60) e fino alla definitiva cancellazione della stessa dall'elenco dei titoli vigenti.

4. Le Società sono tenute comunque al pagamento del canone per l'anno in corso in riferimento all'area originaria, giusto il disposto dell'art.32 della legge n. 613/67 e dell'art. 6 del D.M. 7 dicembre 2016.

Art. 3

(Pubblicazione e consegna)

1. Il presente decreto è pubblicato nel sito internet del Ministero dello sviluppo economico e nel Bollettino Ufficiale degli Idrocarburi e delle Georisorse e consegnato alla Società Padana Energia S.p.A. tramite l'Agenzia del Demanio - Direzione Regionale Emilia Romagna.

Art. 4

(Ricorsi)

1. Avverso il presente provvedimento è ammesso ricorso giurisdizionale avanti al Tribunale Amministrativo Regionale Lazio, sede di Roma, secondo le modalità di cui al decreto legislativo 2 luglio 2010, n. 104, ovvero ricorso Straordinario al Capo dello Stato, ai sensi del Decreto del Presidente della Repubblica 25.11.1971, n. 1199, rispettivamente entro 60 e 120 giorni dalla data della pubblicazione sul Bollettino Ufficiale degli Idrocarburi e delle Georisorse del presente provvedimento.

Roma 20 dicembre 2019

Il Direttore generale: ROMANO

Allegato al D.M. 20 dicembre 2019 relativo alla concessione di coltivazione «QUARTO».

Coordinate geografiche dei vertici:

Vertici	Longitudine W Monte Mario	Latitudine N
a	-2°48',	45°01',
b	-2°46',	45°01',
c	-2°46',	45°00',
d	-2°44',	45°00',
e	-2°44',	44°59',
f	-2°48',	44°59',

Estensione dell'area originaria della concessione: 58,42 km²

Estensione dell'area ridotta della concessione: 14,60 km²

Riproduzione del piano topografico della concessione di coltivazione: tavola fuori testo n. 33.

NUMERO DI PUBBLICAZIONE: 130

DECRETO MINISTERIALE 20 DICEMBRE 2019

Accettazione della rinuncia parziale con riduzione dell'area della concessione di coltivazione «RAVENNA TERRA» della Società PADANA ENERGIA S.p.A.

IL DIRETTORE GENERALE PER L'APPROVVIGIONAMENTO, L'EFFICIENZA E LA COMPETITIVITÀ ENERGETICA

VISTO il Regio Decreto 29 luglio 1927, n. 1443 recante "Norme di carattere legislativo per disciplinare la ricerca e la coltivazione delle miniere del Regno";

VISTA la legge 11 gennaio 1957, n. 6 e successive modificazioni, recante "Ricerca e coltivazione degli idrocarburi liquidi e gassosi";

VISTA la legge 21 luglio 1967, n. 613 e successive modificazioni, recante "Ricerca e coltivazione degli idrocarburi liquidi e gassosi nel mare territoriale e nella piattaforma continentale e modificazioni alla legge 11 gennaio 1957, n. 6 sulla ricerca e coltivazione degli idrocarburi liquidi e gassosi";

VISTA la legge 9 gennaio 1991, n. 9 e successive modificazioni, recante "Norme per l'attuazione del nuovo Piano energetico nazionale: aspetti istituzionali, centrali idroelettriche ed elettrodotti, idrocarburi e geotermia, autoproduzione e disposizioni fiscali";

VISTO il decreto del Presidente della Repubblica 18 aprile 1994, n. 484, recante "Disciplina dei procedimenti di conferimento dei permessi di prospezione o ricerca e di concessione di coltivazione di idrocarburi in terraferma e in mare";

VISTO il decreto legislativo 25 novembre 1996, n. 624, e successive modificazioni, recante "Attuazione della direttiva 92/91/CEE relativa alla sicurezza e salute dei lavoratori nelle industrie estrattive per trivellazione e della direttiva 92/104/CEE relativa alla sicurezza e salute dei lavoratori nelle industrie estrattive a cielo aperto e sotterranee";

VISTO il decreto legislativo 25 novembre 1996, n. 625, e successive modificazioni, recante "Attuazione della direttiva 94/22/CEE, relativa alle condizioni di rilascio e di esercizio delle autorizzazioni alla prospezione, ricerca e coltivazione di idrocarburi";

VISTO l'Accordo procedimentale (rep. n. 1247), sancito dalla Conferenza Stato-Regioni in data 24 aprile 2001 per l'acquisizione dell'intesa prevista dall'art. 29, comma 2, lettera l) del D. Lgs. n. 112 del 1998;

VISTA la legge 20 agosto 2004, n. 239, e successive modificazioni, recante "Riordino del settore energetico, nonché delega al governo per il riassetto delle disposizioni vigenti in materia di energia";

VISTO il decreto legislativo 3 aprile 2006 n. 152, e successive modificazioni, recante "Norme in materia ambientale";

VISTA la legge 28 dicembre 2015, n. 208, recante "Disposizioni per la formazione del bilancio annuale e pluriennale dello Stato" (legge di stabilità 2016);

VISTO il Decreto Ministeriale 7 dicembre 2016 e successive modificazioni recante "Disciplinare tipo per il rilascio e l'esercizio dei titoli minerari per la prospezione, ricerca e coltivazione di idrocarburi liquidi e gassosi in terraferma, nel mare territoriale e nella piattaforma continentale";

VISTO il decreto ministeriale 24 febbraio 2017, pubblicato nella Gazzetta Ufficiale n. 107 del 10 maggio 2017, recante "Individuazione degli uffici dirigenziali di livello non generale" del Ministero dello sviluppo economico;

VISTA la legge 11 febbraio 2019, n. 12, di conversione del decreto-legge 14 dicembre 2018, n. 135, recante "Disposizioni urgenti in materia di sostegno e semplificazione per le imprese e per la pubblica amministrazione";

VISTO il decreto del Presidente del Consiglio dei Ministri 19 giugno 2019, n. 93 - pubblicato nella Gazzetta Ufficiale n. 195 del 21 agosto 2019, recante "l'organizzazione del Ministero dello sviluppo economico, ai sensi dell'articolo 4-bis del decreto-legge 12 luglio 2018, n. 86, convertito, con modificazioni, dalla legge 9 agosto 2018, n. 97";

VISTO il decreto ministeriale 15 giugno 1998 con il quale, a decorrere dal 1° gennaio 1997, è stata attribuita per la durata di anni quindici la concessione di coltivazione di idrocarburi liquidi e gassosi denominata "RAVENNA TERRA." in territorio della provincia di Ravenna e dell'estensione di km² 98,28, alla Società ENI S.p.A.;

VISTO il decreto ministeriale 9 febbraio 2010 con il quale la titolarità della concessione di coltivazione "RAVENNA TERRA" è stata modificata ed intestata, in ultimo, alla Società PADANA ENERGIA S.p.A.;

VISTA l'istanza acquisita in data 3 giugno 2019 prot. n. 11892, con la quale la Società Padana Energia S.p.A. ha chiesto la riduzione dell'area della concessione da km² 98,28 a km² 68,68;

VISTA la nota del 19 dicembre 2019 prot. n. 28513 con la quale la Direzione Generale per le Infrastrutture e la Sicurezza dei Sistemi Energetici e Geominerari (DGISSEG) ha espresso parere favorevole alla richiesta riduzione dell'area della concessione (rinuncia parziale);

VISTO l'art. 9, comma 3, della legge 9 gennaio 1991, n. 9 e s.m.i., in base al quale: "L'area della concessione deve essere tale da consentire il razionale sviluppo del giacimento scoperto";

CONSIDERATO che l'area della concessione come risultante dalla richiesta riduzione e conseguente ripermimetrazione è tale da consentire il razionale sviluppo del giacimento esistente;

CONSIDERATO che nell'area da rilasciare non insistono attività minerarie;

RITENUTO di poter procedere, ai sensi dell'art. 9, comma 3, della legge 9 gennaio 1991 n. 9, alla riduzione dell'area della concessione di coltivazione di idrocarburi "RAVENNA TERRA";

D E C R E T A

Art. 1

(Accettazione rinuncia parziale e riduzione area)

1. Ai sensi dell'art. 32 della legge 21 luglio 1967, n. 613 è accettata, a decorrere dalla data del presente decreto, la rinuncia parziale alla concessione "RAVENNA TERRA" di cui è titolare PADANA ENERGIA S.p.A. con sede legale in Milano, Via Enrico Forlanini, n. 17 (C.a.p. 20134) in territorio della provincia di Ravenna e dell'estensione di km² 68,68 (sessantottovirgolasesessantotto).

2. A decorrere dalla data del presente decreto l'area della concessione di coltivazione di idrocarburi liquidi e gassosi denominata "RAVENNA TERRA", in territorio della provincia di Ravenna, è ridotta da km² 98,28 (novantottovirgolaventotto) a km² 68,68 (sessantottovirgolasesessantotto).

3. L'area della concessione, è delimitata, sul piano topografico alla scala 1:100.000 allegato al presente decreto, con linea continua di colore nero passante per gli otto vertici, le cui coordinate geografiche, rilevate graficamente sul piano stesso, sono riportate nella tabella allegata al presente decreto.

Art. 2

(Obblighi e canone)

1. La Società è tenuta ad osservare tutti gli obblighi stabiliti con il D.M. 15 giugno 1998, che si intende qui integralmente trascritto.

2. La Società, ai sensi del combinato disposto dell'art. 38 del Regio Decreto n. 1443/1927 e dell'art. 5, comma 8, del D.M. 7 dicembre 2016 e della specifica prescrizione contenuta nel parere della DGISSEG citato in premessa, resta comunque custode per l'area rilasciata per tutti gli adempimenti connessi ad eventuali necessità di ripristino dei luoghi ed alla conseguente definitiva restituzione ai proprietari delle superfici. La competente Sezione UNMIG di Bologna provvede all'emanazione dei provvedimenti necessari ed alla verifica degli adempimenti utili per i fini di cui al presente punto.

3. Le disposizioni di cui al comma 2 non hanno effetti, ai sensi del combinato disposto dell'art. 826 del codice civile e degli articoli 14 e 42 del Regio Decreto n. 1443/1927, ai fini del pagamento sull'area rinunciata del canone demaniale annuo che resta dovuto, fermo restando quanto previsto dall'art.32 della legge n. 613/67, per il prosieguo della vigenza della concessione in parola limitatamente all'area della concessione risultante dalla ripermimetrazione accordata con il presente provvedimento (km² 68,68) e fino alla definitiva cancellazione della stessa dall'elenco dei titoli vigenti

4. La Società è comunque tenuta, in riferimento all'area originaria, al pagamento del canone per l'anno in corso giusto disposto dall'art.32 della legge n. 613/67 e dell'art. 6 del D.M. 7 dicembre 2016.

Art. 3

(Pubblicazione e consegna)

1. Il presente decreto è pubblicato nel sito internet del Ministero dello sviluppo economico e nel Bollettino Ufficiale degli Idrocarburi e delle Georisorse e consegnato alla Società Padana Energia S.p.A. tramite l'Agenzia del Demanio - Direzione Regionale Emilia Romagna.

Art. 4
(Ricorsi)

1. Avverso il presente provvedimento è ammesso ricorso giurisdizionale avanti al Tribunale Amministrativo Regionale Lazio, sede di Roma, secondo le modalità di cui al decreto legislativo 2 luglio 2010, n. 104, ovvero ricorso Straordinario al Capo dello Stato, ai sensi del Decreto del Presidente della Repubblica 25.11.1971, n. 1199, rispettivamente entro 60 e 120 giorni dalla data della pubblicazione sul Bollettino Ufficiale degli Idrocarburi e delle Georisorse del presente provvedimento.

Roma 20 dicembre 2019

Il Direttore generale: ROMANO

Allegato al D.M. 20 dicembre 2019 relativo alla concessione di coltivazione «RAVENNA TERRA».

Coordinate geografiche dei vertici:

Vertici	Longitudine W Monte Mario	Latitudine N
a	-0°21',	44°30',
b	-0°13',	44°30',
c	-0°13',	44°29',
d	-0°14',	44°29',
e	-0°14',	44°26',
f	-0°20',	44°26',
g	-0°20',	44°27',
h	-0°21',	44°27',

Estensione dell'area originaria della concessione: 98,28 km²

Estensione dell'area ridotta della concessione: 68,68 km²

Riproduzione del piano topografico della concessione di coltivazione: tavola fuori testo n. 34.

NUMERO DI PUBBLICAZIONE: 131

DECRETO MINISTERIALE 20 DICEMBRE 2019

Accettazione della rinuncia parziale con riduzione dell'area della concessione di coltivazione «S. MAURO» della Società GAS PLUS ITALIANA S.r.l. (r.u.).

IL DIRETTORE GENERALE PER L'APPROVVIGIONAMENTO, L'EFFICIENZA E LA COMPETITIVITÀ ENERGETICA

VISTO il Regio Decreto 29 luglio 1927, n. 1443 recante "Norme di carattere legislativo per disciplinare la ricerca e la coltivazione delle miniere del Regno";

VISTA la legge 11 gennaio 1957, n. 6 e successive modificazioni, recante "Ricerca e coltivazione degli idrocarburi liquidi e gassosi";

VISTA la legge 21 luglio 1967, n. 613 e successive modificazioni, recante "Ricerca e coltivazione degli idrocarburi liquidi e gassosi nel mare territoriale e nella piattaforma continentale e modificazioni alla legge 11 gennaio 1957, n. 6 sulla ricerca e coltivazione degli idrocarburi liquidi e gassosi";

VISTA la legge 9 gennaio 1991, n. 9 e successive modificazioni, recante "Norme per l'attuazione del nuovo Piano energetico nazionale: aspetti istituzionali, centrali idroelettriche ed elettrodotti, idrocarburi e geotermia, autoproduzione e disposizioni fiscali";

VISTO il decreto del Presidente della Repubblica 18 aprile 1994, n. 484, recante "Disciplina dei procedimenti di conferimento dei permessi di prospezione o ricerca e di concessione di coltivazione di idrocarburi in terraferma e in mare";

VISTO il decreto legislativo 25 novembre 1996, n. 624, e successive modificazioni, recante "Attuazione della direttiva 92/91/CEE relativa alla sicurezza e salute dei lavoratori nelle industrie estrattive per trivellazione e della direttiva 92/104/CEE relativa alla sicurezza e salute dei lavoratori nelle industrie estrattive a cielo aperto e sotterranee";

VISTO il decreto legislativo 25 novembre 1996, n. 625, e successive modificazioni, recante "Attuazione della direttiva 94/22/CEE, relativa alle condizioni di rilascio e di esercizio delle autorizzazioni alla prospezione, ricerca e coltivazione di idrocarburi";

VISTO l'Accordo procedimentale (rep. n. 1247), sancito dalla Conferenza Stato-Regioni in data 24 aprile 2001 per l'acquisizione dell'intesa prevista dall'art. 29, comma 2, lettera l) del D. Lgs. n. 112 del 1998;

VISTA la legge 20 agosto 2004, n. 239, e successive modificazioni, recante "Riordino del settore energetico, nonché delega al governo per il riassetto delle disposizioni vigenti in materia di energia";

VISTO il decreto legislativo 3 aprile 2006 n. 152, e successive modificazioni, recante "Norme in materia ambientale";

VISTA la legge 28 dicembre 2015, n. 208, recante "Disposizioni per la formazione del bilancio annuale e pluriennale dello Stato" (legge di stabilità 2016);

VISTO il Decreto Ministeriale 7 dicembre 2016 e successive modificazioni recante "Disciplinare tipo per il rilascio e l'esercizio dei titoli minerari per la prospezione, ricerca e coltivazione di idrocarburi liquidi e gassosi in terraferma, nel mare territoriale e nella piattaforma continentale";

VISTO il decreto ministeriale 24 febbraio 2017, pubblicato nella Gazzetta Ufficiale n. 107 del 10 maggio 2017, recante "Individuazione degli uffici dirigenziali di livello non generale" del Ministero dello sviluppo economico;

VISTA la legge 11 febbraio 2019, n. 12, di conversione del decreto-legge 14 dicembre 2018, n. 135, recante "Disposizioni urgenti in materia di sostegno e semplificazione per le imprese e per la pubblica amministrazione";

VISTO il decreto del Presidente del Consiglio dei Ministri 19 giugno 2019, n. 93- pubblicato nella Gazzetta Ufficiale n. 195 del 21 agosto 2019, recante "l'organizzazione del Ministero dello sviluppo economico, ai sensi dell'articolo 4-bis del decreto-legge 12 luglio 2018, n. 86, convertito, con modificazioni, dalla legge 9 agosto 2018, n. 97";

VISTO il decreto ministeriale 9 agosto 1991 con il quale è stata accordata, a decorrere dal 9 febbraio 1990, la concessione di coltivazione di idrocarburi liquidi e gassosi denominata "S. MAURO" alle Società FINA ITALIANA S.p.A., SO.RI. S.p.A., FIAT RIMI S.p.A e PETROREP S.p.A., con quote rispettive del 27%, 50%, 18% e "5% e rappresentate dalla prima, in territorio della provincia di Teramo dell'estensione di km² 25,32;

VISTI i decreti ministeriali 11 settembre 1997 e 1° aprile 1999 con i quali sono state approvate le variazioni del programma dei lavori nell'ambito della concessione "S.MAURO";

VISTI i decreti ministeriali 9 maggio 1996, 14 giugno 1996, 20 marzo 2000, 20 aprile 2001, 18 settembre 2001, 5 aprile 2002, 12 febbraio 2004, 20 luglio 2004, 30 giugno 2005, 16 aprile 2008, 1° marzo 2013, 28 giugno 2013 con i quali la titolarità della concessione "S.MAURO" è stata modificata e da ultimo è stata intestata alle Società GAS PLUS ITALIANA S.r.l., CANOEL ITALIA s.r.l. e PETROREP S.p.A. con quote rispettive dell'77 %, 18% e 5% rappresentate dalla prima;

VISTA l'istanza acquisita in data 3 giugno 2019 prot. n. 11887, integrata con nota acquisita in data 5 agosto 2019 prot. 17665, con la quale la Società GAS PLUS ITALIANA S.r.l., in qualità di rappresentante unico, ha chiesto la riduzione dell'area della concessione da km² 25,32 a km² 10,12;

VISTA la nota del 20 dicembre 2019 prot. n. 28535, con la quale la Direzione Generale per le Infrastrutture e la Sicurezza dei Sistemi Energetici e Geominerari (DGISSEG) ha espresso parere favorevole alla richiesta riduzione dell'area della concessione (rinuncia parziale);

VISTO l'art. 9, comma 3, della legge 9 gennaio 1991, n. 9 e s.m.i., in base al quale: "L'area della concessione deve essere tale da consentire il razionale sviluppo del giacimento scoperto";

CONSIDERATO che l'area della concessione come risultante dalla richiesta riduzione e conseguente ripermimetrazione è tale da consentire il razionale sviluppo del giacimento esistente;

CONSIDERATO che nell'area da rilasciare non insistono infrastrutture minerarie;

RITENUTO di poter procedere, ai sensi dell'art.9, comma 3, della legge 9 gennaio 1991 n.9, all'accettazione della rinuncia parziale con riduzione dell'area interessata dalla concessione di coltivazione di idrocarburi "S. MAURO";

D E C R E T A

Art. 1

(Accettazione rinuncia parziale e riduzione area)

1. Ai sensi dell'art. 32 della legge 21 luglio 1967, n. 613 è accettata, a decorrere dalla data del presente decreto, la rinuncia parziale alla concessione "S. MAURO" di cui sono titolari le Società GAS PLUS ITALIANA S.r.l. (r.u) (77%) (c.f. n. 04086420967) con sede in Milano, Via Enrico Forlanini, 17 (C.a.p. 20134) ed uffici in Fornovo di Taro (PR), Via Nazionale, 2 (C.a.p. 43045), CANOEL ITALIA S.r.l. (18%) (c.f. 01999030990), con sede in Genova, Corso Andrea Podestà, n. 8/1 (C.a.p. 16128) e PETROREP ITALIANA S.p.A. (5%) (c.f. n. 00430680108) con sede in Genova, Viale Sauli, 4/8b (C.a.p. 16121) ed uffici in Milano, Via Giacomo Leopardi, 26 (C.a.p. 20123).

2. A decorrere dalla data del presente decreto l'area della concessione di coltivazione di idrocarburi liquidi e gassosi denominata "S. MAURO" è ridotta da km² 25,32 (venticinquevirgolatrentadue) a km² 10,12 (diecivirgoladodici).

3. L'area della concessione, è delimitata, sul piano topografico alla scala 1:100.000 allegato al presente decreto, con linea continua di colore nero passante per i quattro vertici, le cui coordinate geografiche, rilevate graficamente sul piano stesso, sono riportate nella tabella allegata al presente decreto.

Art. 2
(Obblighi e canone)

1. Le Società sono tenute ad osservare tutti gli obblighi stabiliti con il D.M. 9 agosto 1991, che si intende qui integralmente trascritto;

2. Le Società, ai sensi del combinato disposto dell'art. 38 del Regio Decreto n. 1443/1927 e dell'art. 5, comma 8, del D.M. 7 dicembre 2016, e della specifica prescrizione contenuta nel parere della DGISSEG citato in premessa, restano custodi per l'area rilasciata per tutti gli adempimenti connessi ad eventuali necessità di ripristino dei luoghi ed alla conseguente definitiva restituzione ai proprietari delle superfici. La competente Sezione UNMIG di Roma provvede all'emanazione dei provvedimenti necessari ed alla verifica degli adempimenti utili per i fini di cui al presente punto.

3. Le disposizioni di cui al comma 2 non hanno effetti, ai sensi del combinato disposto dell'art. 826 del codice civile e degli articoli 14 e 42 del Regio Decreto n. 1443/1927, ai fini del pagamento sull'area rinunciata del canone demaniale annuo che resta dovuto, fermo restando quanto previsto dall'art. 32 della legge n. 613/67, per il prosieguo della vigenza della concessione in parola limitatamente all'area della concessione risultante dalla ripermimetrazione accordata con il presente provvedimento (km² 10,12) e fino alla definitiva cancellazione della stessa dall'elenco dei titoli vigenti.

4. Le Società sono tenute comunque, in riferimento all'area originaria, al pagamento del canone per l'anno in corso giusto il disposto dell'art.32 della legge n. 613/67 e dell'art. 6 del D.M. 7 dicembre 2016.

Art. 3
(Pubblicazione e consegna)

1. Il presente decreto è pubblicato nel sito internet del Ministero dello sviluppo economico e nel Bollettino Ufficiale degli Idrocarburi e delle Georisorse e consegnato alla Società titolare tramite l'Agenzia del Demanio - Direzione Regionale Abruzzo.

Art. 4
(Ricorsi)

1. Avverso il presente provvedimento è ammesso ricorso giurisdizionale avanti al Tribunale Amministrativo Regionale Lazio, sede di Roma, secondo le modalità di cui al decreto legislativo 2 luglio 2010, n. 104, ovvero ricorso Straordinario al Capo dello Stato, ai sensi del Decreto del Presidente della Repubblica 25.11.1971, n. 1199, rispettivamente entro 60 e 120 giorni dalla data della pubblicazione sul Bollettino Ufficiale degli Idrocarburi e delle Georisorse del presente provvedimento.

Roma 20 dicembre 2019

Il Direttore generale: ROMANO

Allegato al D.M. 20 dicembre 2019 relativo alla concessione di coltivazione «S. MAURO».

Coordinate geografiche dei vertici:

Vertici	Longitudine E Monte Mario	Latitudine N
a	1°21',	42°43',
b	1°25',	42°43',
c	1°25',	42°42',
d	1°21',	42°42',

Estensione dell'area originaria della concessione: 25,32 km²

Estensione dell'area ridotta della concessione: 10,12 km²

Riproduzione del piano topografico della concessione di coltivazione: tavola fuori testo n. 35.

NUMERO DI PUBBLICAZIONE: 132

DECRETO MINISTERIALE 20 DICEMBRE 2019

Accettazione della rinuncia parziale con riduzione dell'area della concessione di coltivazione « SAN MARCO » della Società EDISON E&P S.p.A.

IL DIRETTORE GENERALE PER L'APPROVVIGIONAMENTO, L'EFFICIENZA E LA COMPETITIVITÀ ENERGETICA

VISTO il Regio Decreto 29 luglio 1927, n. 1443 recante "Norme di carattere legislativo per disciplinare la ricerca e la coltivazione delle miniere del Regno";

VISTA la legge 11 gennaio 1957, n. 6 e successive modificazioni, recante "Ricerca e coltivazione degli idrocarburi liquidi e gassosi";

VISTA la legge 21 luglio 1967, n. 613 e successive modificazioni, recante "Ricerca e coltivazione degli idrocarburi liquidi e gassosi nel mare territoriale e nella piattaforma continentale e modificazioni alla legge 11 gennaio 1957, n. 6 sulla ricerca e coltivazione degli idrocarburi liquidi e gassosi";

VISTA la legge 9 gennaio 1991, n. 9 e successive modificazioni, recante "Norme per l'attuazione del nuovo Piano energetico nazionale: aspetti istituzionali, centrali idroelettriche ed elettrodotti, idrocarburi e geotermia, autoproduzione e disposizioni fiscali";

VISTO il decreto del Presidente della Repubblica 18 aprile 1994, n. 484, recante "Disciplina dei procedimenti di conferimento dei permessi di prospezione o ricerca e di concessione di coltivazione di idrocarburi in terraferma e in mare";

VISTO il decreto legislativo 25 novembre 1996, n. 624, e successive modificazioni, recante "Attuazione della direttiva 92/91/CEE relativa alla sicurezza e salute dei lavoratori nelle industrie estrattive per trivellazione e della direttiva 92/104/CEE relativa alla sicurezza e salute dei lavoratori nelle industrie estrattive a cielo aperto e sotterranee";

VISTO il decreto legislativo 25 novembre 1996, n. 625, e successive modificazioni, recante "Attuazione della direttiva 94/22/CEE, relativa alle condizioni di rilascio e di esercizio delle autorizzazioni alla prospezione, ricerca e coltivazione di idrocarburi";

VISTO l'Accordo procedimentale (rep. n. 1247), sancito dalla Conferenza Stato-Regioni in data 24 aprile 2001 per l'acquisizione dell'intesa prevista dall'art. 29, comma 2, lettera l) del D. Lgs. n. 112 del 1998;

VISTA la legge 20 agosto 2004, n. 239, e successive modificazioni, recante "Riordino del settore energetico, nonché delega al governo per il riassetto delle disposizioni vigenti in materia di energia";

VISTO il decreto legislativo 3 aprile 2006 n. 152, e successive modificazioni, recante "Norme in materia ambientale";

VISTA la legge 28 dicembre 2015, n. 208, recante "Disposizioni per la formazione del bilancio annuale e pluriennale dello Stato" (legge di stabilità 2016);

VISTO il Decreto Ministeriale 7 dicembre 2016 e successive modificazioni recante "Disciplinare tipo per il rilascio e l'esercizio dei titoli minerari per la prospezione, ricerca e coltivazione di idrocarburi liquidi e gassosi in terraferma, nel mare territoriale e nella piattaforma continentale";

VISTO il decreto ministeriale 24 febbraio 2017, pubblicato nella Gazzetta Ufficiale n. 107 del 10 maggio 2017, recante "Individuazione degli uffici dirigenziali di livello non generale" del Ministero dello sviluppo economico;

VISTA la legge 11 febbraio 2019, n. 12, di conversione del decreto-legge 14 dicembre 2018, n. 135, recante "Disposizioni urgenti in materia di sostegno e semplificazione per le imprese e per la pubblica amministrazione";

VISTO il decreto del Presidente del Consiglio dei Ministri 19 giugno 2019, n. 93 - pubblicato nella Gazzetta Ufficiale n. 195 del 21 agosto 2019, recante "l'organizzazione del Ministero dello sviluppo economico, ai sensi dell'articolo 4-bis del decreto-legge 12 luglio 2018, n. 86, convertito, con modificazioni, dalla legge 9 agosto 2018, n. 97";

VISTO il decreto ministeriale 9 luglio 1991 con il quale è stata conferita per la durata di anni trenta la concessione di coltivazione di idrocarburi liquidi e gassosi denominata "SAN MARCO" alle Società Elf Italiana S.p.A. e Selm Petroleum S.p.A., con quote paritetiche, rappresentate dalla seconda, in territorio della provincia di Ascoli e dell'estensione di km² 91,70;

VISTI i decreti ministeriali 12 maggio 1992, 4 agosto 1993, 2 settembre 1993, 23 novembre 1998, 15 settembre 1999, 12 febbraio 2004 e 1° agosto 2018 con il quale la titolarità della concessione di coltivazione "SAN MARCO" è stata modificata ed intestata, in ultimo, alla Società Edison E&P S.p.A.;

VISTA l'istanza acquisita in data 9 luglio 2019 prot. n. 15244, con la quale la Società Edison E&P S.p.A. ha chiesto la proroga decennale della concessione e una riduzione dell'area da km² 91,70 a km² 40,09;

CONSIDERATO che l'iter procedimentale per l'istanza di proroga della concessione in parola risulta ancora in corso di perfezionamento;

VISTA la nota del 19 dicembre 2019 prot. n. 28520, con la quale la Direzione Generale per le Infrastrutture e la Sicurezza dei Sistemi Energetici e Geominerari (DGISSEG), valutato l'interesse pubblico alla restituzione al territorio di aree non più necessarie alla coltivazione e libere da vincolo minerario, ha espresso parere favorevole alla richiesta riduzione dell'area della concessione (rinuncia parziale), rimandando successivamente l'espressione del parere relativo alla richiesta di proroga di vigenza;

VISTO l'art. 9, comma 3, della legge 9 gennaio 1991, n. 9 e s.m.i., in base al quale: "L'area della concessione deve essere tale da consentire il razionale sviluppo del giacimento scoperto";

CONSIDERATO che l'area della concessione come risultante dalla richiesta riduzione e conseguente ripermimetrazione è tale da consentire il razionale sviluppo del giacimento esistente;

CONSIDERATO che nell'area da rilasciare non insistono attività minerarie e non vi sono infrastrutture minerarie;

RITENUTO di poter procedere, ai sensi dell'art. 9, comma 3, della legge 9 gennaio 1991 n. 9, alla riduzione dell'area della concessione di coltivazione di idrocarburi "SAN MARCO" nelle more del perfezionamento dell'iter amministrativo finalizzato alla proroga della concessione medesima;

D E C R E T A

Art. 1

(Accettazione rinuncia parziale e riduzione area)

1. Ai sensi dell'art. 32 della legge 21 luglio 1967, n. 613 è accettata, a decorrere dalla data del presente decreto, la rinuncia parziale alla concessione "SAN MARCO" di cui è titolare la Società EDISON E&P (c.f. n. 1024570099679 con sede in Milano, Foro Buonaparte, 31 (C.a.p. 20121).

2. A decorrere dalla data del presente decreto l'area della concessione di coltivazione di idrocarburi liquidi e gassosi denominata "SAN MARCO", in territorio della provincia di Fermo, è ridotta da km² 91,70 (novantunovirgolasettanta) a km² 40,90 (quarantavirgolanoventa).

3. L'area della concessione è delimitata, sul piano topografico alla scala 1:100.000 allegato al presente decreto, con linea continua di colore nero passante per i dieci vertici, le cui coordinate geografiche, rilevate graficamente sul piano stesso, sono riportate nella tabella allegata al presente decreto.

Art. 2

(Obblighi e canone)

1. La Società è tenuta ad osservare tutti gli obblighi stabiliti con il D.M. 9 luglio 1991, che si intende qui integralmente trascritto.

2. La Società, ai sensi del combinato disposto dell'art. 38 del Regio Decreto n. 1443/1927 e dell'art. 5, comma 8, del D.M. 7 dicembre 2016 e della specifica prescrizione contenuta nel parere della DGISSEG citato in premessa, resta comunque custode per l'area rilasciata per tutti gli adempimenti connessi ad eventuali necessità di ripristino dei luoghi ed alla conseguente definitiva restituzione ai proprietari delle superfici. La competente Sezione UNMIG di Roma provvede all'emanazione dei provvedimenti necessari ed alla verifica degli adempimenti utili per i fini di cui al presente punto.

3. Le disposizioni di cui al comma 2 non hanno effetti, ai sensi del combinato disposto dell'art. 826 del codice civile e degli articoli 14 e 42 del Regio Decreto n. 1443/1927, ai fini del pagamento sull'area rinunciata del canone demaniale annuo che resta dovuto, fermo restando quanto previsto dall'art. 32 della legge n. 613/67, per il prosieguo della vigenza della concessione in parola limitatamente all'area della concessione risultante dalla ripermimetrazione accordata con il presente provvedimento (km² 40,90) e fino alla definitiva cancellazione della stessa dall'elenco dei titoli vigenti.

4. La Società è tenuta, in riferimento all'area originaria, al pagamento del canone per l'anno in corso giusto il disposto dell'art.32 della legge n. 613/67 e dell'art. 6 del D.M. 7 dicembre 2016.

Art. 3

(Pubblicazione e consegna)

1. Il presente decreto è pubblicato nel sito internet del Ministero dello sviluppo economico e nel Bollettino Ufficiale degli Idrocarburi e delle Georisorse e consegnato alla Società Edison E&P tramite l'Agenzia del Demanio - Direzione Regionale Marche.

Art. 4

(Ricorsi)

1. Avverso il presente provvedimento è ammesso ricorso giurisdizionale avanti al Tribunale Amministrativo Regionale Lazio, sede di Roma, secondo le modalità di cui al decreto legislativo 2 luglio 2010, n. 104, ovvero ricorso Straordinario al Capo dello Stato, ai sensi del Decreto del Presidente della Repubblica 25.11.1971, n. 1199, rispettivamente entro 60 e 120 giorni dalla data della pubblicazione sul Bollettino Ufficiale degli Idrocarburi e delle Georisorse del presente provvedimento.

Roma 20 dicembre 2019

Il Direttore generale: ROMANO

Allegato al D.M. 20 dicembre 2019 relativo alla concessione di coltivazione «SAN MARCO».

Coordinate geografiche dei vertici:

<i>Vertici</i>	<i>Longitudine E Monte Mario</i>	<i>Latitudine N</i>
a	1°15',	43°13',
b	1°19',	43°13',
c	1°19',	43°12',
d	1°20',	43°12',
e	1°20',	43°11',
f	1°19',	43°11',
g	1°19',	43°09',
h	1°16',	43°09',
i	1°16',	43°10',
l	1°15',	43°10',

Estensione dell'area originaria della concessione: 91,70 km²

Estensione dell'area ridotta della concessione: 40,90 km²

Riproduzione del piano topografico della concessione di coltivazione: tavola fuori testo n. 36.

NUMERO DI PUBBLICAZIONE: 133

DECRETO MINISTERIALE 20 DICEMBRE 2019

Accettazione della rinuncia parziale con riduzione dell'area della concessione di coltivazione « SANTA MARIA NUOVA» della Società GAS PLUS ITALIANA S.r.l.

IL DIRETTORE GENERALE PER L'APPROVVIGIONAMENTO, L'EFFICIENZA E LA COMPETITIVITÀ ENERGETICA

VISTO il Regio Decreto 29 luglio 1927, n. 1443 recante "Norme di carattere legislativo per disciplinare la ricerca e la coltivazione delle miniere del Regno";

VISTA la legge 11 gennaio 1957, n. 6 e successive modificazioni, recante "Ricerca e coltivazione degli idrocarburi liquidi e gassosi";

VISTA la legge 21 luglio 1967, n. 613 e successive modificazioni, recante "Ricerca e coltivazione degli idrocarburi liquidi e gassosi nel mare territoriale e nella piattaforma continentale e modificazioni alla legge 11 gennaio 1957, n. 6 sulla ricerca e coltivazione degli idrocarburi liquidi e gassosi";

VISTA la legge 9 gennaio 1991, n. 9 e successive modificazioni, recante "Norme per l'attuazione del nuovo Piano energetico nazionale: aspetti istituzionali, centrali idroelettriche ed elettrodotti, idrocarburi e geotermia, autoproduzione e disposizioni fiscali";

VISTO il decreto del Presidente della Repubblica 18 aprile 1994, n. 484, recante "Disciplina dei procedimenti di conferimento dei permessi di prospezione o ricerca e di concessione di coltivazione di idrocarburi in terraferma e in mare";

VISTO il decreto legislativo 25 novembre 1996, n. 624, e successive modificazioni, recante "Attuazione della direttiva 92/91/CEE relativa alla sicurezza e salute dei lavoratori nelle industrie estrattive per trivellazione e della direttiva 92/104/CEE relativa alla sicurezza e salute dei lavoratori nelle industrie estrattive a cielo aperto e sotterranee";

VISTO il decreto legislativo 25 novembre 1996, n. 625, e successive modificazioni, recante "Attuazione della direttiva 94/22/CEE, relativa alle condizioni di rilascio e di esercizio delle autorizzazioni alla prospezione, ricerca e coltivazione di idrocarburi";

VISTO l'Accordo procedimentale (rep. n. 1247), sancito dalla Conferenza Stato-Regioni in data 24 aprile 2001 per l'acquisizione dell'intesa prevista dall'art. 29, comma 2, lettera l) del D. Lgs. n. 112 del 1998;

VISTA la legge 20 agosto 2004, n. 239, e successive modificazioni, recante "Riordino del settore energetico, nonché delega al governo per il riassetto delle disposizioni vigenti in materia di energia";

VISTO il decreto legislativo 3 aprile 2006 n. 152, e successive modificazioni, recante "Norme in materia ambientale";

VISTA la legge 28 dicembre 2015, n. 208, recante "Disposizioni per la formazione del bilancio annuale e pluriennale dello Stato" (legge di stabilità 2016);

VISTO il Decreto Ministeriale 7 dicembre 2016 e successive modificazioni recante "Disciplinare tipo per il rilascio e l'esercizio dei titoli minerari per la prospezione, ricerca e coltivazione di idrocarburi liquidi e gassosi in terraferma, nel mare territoriale e nella piattaforma continentale";

VISTO il decreto ministeriale 24 febbraio 2017, pubblicato nella Gazzetta Ufficiale n. 107 del 10 maggio 2017, recante "Individuazione degli uffici dirigenziali di livello non generale" del Ministero dello sviluppo economico;

VISTA la legge 11 febbraio 2019, n. 12, di conversione del decreto-legge 14 dicembre 2018, n. 135, recante "Disposizioni urgenti in materia di sostegno e semplificazione per le imprese e per la pubblica amministrazione";

VISTO il decreto del Presidente del Consiglio dei Ministri 19 giugno 2019, n. 93- pubblicato nella Gazzetta Ufficiale n. 195 del 21 agosto 2019, recante "l'organizzazione del Ministero dello sviluppo economico, ai sensi dell'articolo 4-bis del decreto-legge 12 luglio 2018, n. 86, convertito, con modificazioni, dalla legge 9 agosto 2018, n. 97";

VISTO il decreto interministeriale 8 luglio 1987 con il quale è stata conferita la concessione di coltivazione di idrocarburi liquidi e gassosi denominata "SANTA MARIA NUOVA" alle Società C.R.M. S.p.A., AGIP S.p.A. e FINA ITALIANA S.p.A., con quote rispettivamente del 30%, del 50% e del 20%, rappresentate dalla prima, in territorio della provincia di Ancona e Macerata dell'estensione di km² 81,75;

VISTI i decreti ministeriali 10 luglio 1991, 6 agosto 1993, 9 maggio 1996, 20 marzo 2000, 20 aprile 2001, 18 settembre 2001, 12 febbraio 2004, 20 luglio 2004 e 1° marzo 2013 con i quali la titolarità della concessione "SANTA MARIA NUOVA" è stata trasferita ed intestata, in ultimo, alla Società GAS PLUS ITALIANA S.r.l.;

VISTA l'istanza in data 3 giugno 2019 prot.n. 11886, integrata con nota del 5 agosto 2019 prot. 17665 con la quale la Società GAS PLUS ITALIANA S.r.l. ha chiesto la riduzione dell'area della concessione da km² 81,75 a km² 5,00;

VISTA la nota del 20 dicembre 2019 prot. n. 28533 con la quale la Direzione Generale per le Infrastrutture e la Sicurezza dei Sistemi Energetici e Geominerari (DGISSEG) ha espresso parere favorevole alla richiesta riduzione dell'area della concessione (rinuncia parziale);

VISTO l'art. 9, comma 3, della legge 9 gennaio 1991, n. 9 e s.m.i., in base al quale: "L'area della concessione deve essere tale da consentire il razionale sviluppo del giacimento scoperto";

CONSIDERATO che l'area della concessione come risultante dalla richiesta riduzione e conseguente ripermimetrazione è tale da consentire il razionale sviluppo del giacimento esistente;

CONSIDERATO che nell'area da rilasciare non insistono infrastrutture minerarie;

RITENUTO di poter procedere, ai sensi dell'art.9, comma 3, della legge 9 gennaio 1991 n.9, all'accettazione della rinuncia parziale con riduzione dell'area interessata dalla concessione di coltivazione di idrocarburi "SANTA MARIA NUOVA";

D E C R E T A

Art. 1

(Accettazione rinuncia parziale e riduzione area)

1. Ai sensi dell'art. 32 della legge 21 luglio 1967, n. 613 è accettata, a decorrere dalla data del presente decreto, la rinuncia parziale alla concessione "SANTA MARIA NUOVA" di cui è titolare la Società GAS PLUS ITALIANA S.r.l. (c.f. n.04086420967) con sede legale in Milano, Via Enrico Forlanini, 17 (C.a.p. 20134) ed uffici in Fornovo di Taro (Parma), Via Nazionale, 2 (C.a.p. 43045).

2. A decorrere dalla data del presente decreto l'area della concessione di coltivazione di idrocarburi liquidi e gassosi denominata "SANTA MARIA NUOVA", in territorio della provincia di Ancona è ridotta da km² 81,75 (ottantunovirgolasettantacinque) a km² 5,00 (cinquevirgolazero).

3. L'area della concessione, è delimitata, sul piano topografico alla scala 1:100.000 allegato al presente decreto, con linea continua di colore nero passante per i quattro vertici, le cui coordinate geografiche, rilevate graficamente sul piano stesso, sono riportate nella tabella allegata al presente decreto.

Art. 2

(Obblighi e canone)

1. La Società è tenuta ad osservare tutti gli obblighi stabiliti con il decreto interministeriale 8 luglio 1987, che si intende qui integralmente trascritto.

2. La Società, ai sensi del combinato disposto dell'art. 38 del Regio Decreto n. 1443/1927 e dell'art. 5, comma 8, del D.M. 7 dicembre 2016, e della specifica prescrizione contenuta nel parere della DGISSEG citato in premessa, resta custode per l'area rilasciata per tutti gli adempimenti connessi ad eventuali necessità di ripristino dei luoghi ed alla conseguente definitiva restituzione ai proprietari delle superfici. La competente Sezione UNMIG di Bologna provvede all'emanazione dei provvedimenti necessari ed alla verifica degli adempimenti utili per i fini di cui al presente punto.

3. Le disposizioni di cui al comma 2 non hanno effetti, ai sensi del combinato disposto dell'art. 826 del codice civile e degli articoli 14 e 42 del Regio Decreto n. 1443/1927, ai fini del pagamento sull'area rinunciata del canone demaniale annuo che resta dovuto, fermo restando quanto previsto dall'art. 32 della legge n. 613/67, per il prosieguo della vigenza della concessione in parola limitatamente all'area della concessione risultante dalla ripermimetrazione

accordata con il presente provvedimento (km² 5,00) e fino alla definitiva cancellazione della stessa dall'elenco dei titoli vigenti.

4. La Società è, comunque, tenuta al pagamento, in riferimento all'area originaria, del canone per il solo anno in corso giusto disposto dell'art. 32 della legge 613/67 e dell'art. 5, comma 6, del D.M. 7 dicembre 2016.

Art. 3
(Pubblicazione e consegna)

1. Il presente decreto è pubblicato nel sito internet del Ministero dello sviluppo economico e nel Bollettino Ufficiale degli Idrocarburi e delle Georisorse e consegnato alla Società GAS PLUS ITALIANA S.r.l. tramite l'Agenzia del Demanio - Direzione Regionale Marche.

Art. 4
(Ricorsi)

1. Avverso il presente provvedimento è ammesso ricorso giurisdizionale avanti al Tribunale Amministrativo Regionale Lazio, sede di Roma, secondo le modalità di cui al decreto legislativo 2 luglio 2010, n. 104, ovvero ricorso Straordinario al Capo dello Stato, ai sensi del Decreto del Presidente della Repubblica 25.11.1971, n. 1199, rispettivamente entro 60 e 120 giorni dalla data della pubblicazione sul Bollettino Ufficiale degli Idrocarburi e delle Georisorse del presente provvedimento.

Roma 20 dicembre 2019

Il Direttore generale: ROMANO

Allegato al D.M. 20 dicembre 2019 relativo alla concessione di coltivazione «SANTA MARIA NUOVA».

Coordinate geografiche dei vertici:

Vertici	Longitudine E Monte Mario	Latitudine N
a	0°51',	43°29',
b	0°53',	43°29',
c	0°53',	43°28',
d	0°51',	43°28',

Estensione dell'area originaria della concessione: 81,75 km²

Estensione dell'area ridotta della concessione: 5,00 km²

Riproduzione del piano topografico della concessione di coltivazione: tavola fuori testo n. 37.

NUMERO DI PUBBLICAZIONE: 134

DECRETO MINISTERIALE 20 DICEMBRE 2019

Accettazione della rinuncia parziale con riduzione dell'area della concessione di coltivazione «SETTALA» della Società PADANA ENERGIA S.p.A.

IL DIRETTORE GENERALE PER L'APPROVVIGIONAMENTO, L'EFFICIENZA E LA COMPETITIVITÀ ENERGETICA

VISTO il Regio Decreto 29 luglio 1927, n. 1443 recante "Norme di carattere legislativo per disciplinare la ricerca e la coltivazione delle miniere del Regno";

VISTA la legge 11 gennaio 1957, n. 6 e successive modificazioni, recante "Ricerca e coltivazione degli idrocarburi liquidi e gassosi";

VISTA la legge 21 luglio 1967, n. 613 e successive modificazioni, recante "Ricerca e coltivazione degli idrocarburi liquidi e gassosi nel mare territoriale e nella piattaforma continentale e modificazioni alla legge 11 gennaio 1957, n. 6 sulla ricerca e coltivazione degli idrocarburi liquidi e gassosi";

VISTA la legge 9 gennaio 1991, n. 9 e successive modificazioni, recante "Norme per l'attuazione del nuovo Piano energetico nazionale: aspetti istituzionali, centrali idroelettriche ed elettrodotti, idrocarburi e geotermia, autoproduzione e disposizioni fiscali";

VISTO il decreto del Presidente della Repubblica 18 aprile 1994, n. 484, recante "Disciplina dei procedimenti di conferimento dei permessi di prospezione o ricerca e di concessione di coltivazione di idrocarburi in terraferma e in mare";

VISTO il decreto legislativo 25 novembre 1996, n. 624, e successive modificazioni, recante "Attuazione della direttiva 92/91/CEE relativa alla sicurezza e salute dei lavoratori nelle industrie estrattive per trivellazione e della direttiva 92/104/CEE relativa alla sicurezza e salute dei lavoratori nelle industrie estrattive a cielo aperto e sotterranee";

VISTO il decreto legislativo 25 novembre 1996, n. 625, e successive modificazioni, recante "Attuazione della direttiva 94/22/CEE, relativa alle condizioni di rilascio e di esercizio delle autorizzazioni alla prospezione, ricerca e coltivazione di idrocarburi";

VISTO l'Accordo procedimentale (rep. n. 1247), sancito dalla Conferenza Stato-Regioni in data 24 aprile 2001 per l'acquisizione dell'intesa prevista dall'art. 29, comma 2, lettera l) del D. Lgs. n. 112 del 1998;

VISTA la legge 20 agosto 2004, n. 239, e successive modificazioni, recante "Riordino del settore energetico, nonché delega al governo per il riassetto delle disposizioni vigenti in materia di energia";

VISTO il decreto legislativo 3 aprile 2006 n. 152, e successive modificazioni, recante "Norme in materia ambientale";

VISTA la legge 28 dicembre 2015, n. 208, recante "Disposizioni per la formazione del bilancio annuale e pluriennale dello Stato" (legge di stabilità 2016);

VISTO il Decreto Ministeriale 7 dicembre 2016 e successive modificazioni recante "Disciplinare tipo per il rilascio e l'esercizio dei titoli minerari per la prospezione, ricerca e coltivazione di idrocarburi liquidi e gassosi in terraferma, nel mare territoriale e nella piattaforma continentale";

VISTO il decreto ministeriale 24 febbraio 2017, pubblicato nella Gazzetta Ufficiale n. 107 del 10 maggio 2017, recante "Individuazione degli uffici dirigenziali di livello non generale" del Ministero dello sviluppo economico;

VISTA la legge 11 febbraio 2019, n. 12, di conversione del decreto-legge 14 dicembre 2018, n. 135, recante "Disposizioni urgenti in materia di sostegno e semplificazione per le imprese e per la pubblica amministrazione";

VISTO il decreto del Presidente del Consiglio dei Ministri 19 giugno 2019, n. 93- pubblicato nella Gazzetta Ufficiale n. 195 del 21 agosto 2019, recante "l'organizzazione del Ministero dello sviluppo economico, ai sensi dell'articolo 4-bis del decreto-legge 12 luglio 2018, n. 86, convertito, con modificazioni, dalla legge 9 agosto 2018, n. 97";

VISTO il decreto ministeriale 18 giugno 1998 con il quale, a decorrere dal 1° gennaio 1997, è stata conferita la concessione di coltivazione di idrocarburi liquidi e gassosi denominata "SETTALA" alle Società Eni S.p.A., in territorio delle province di Milano e Lodi e dell'estensione di km² 84,55;

VISTO il decreto ministeriale 9 febbraio 2010 con il quale la titolarità della concessione "SETTALA" è stata trasferita ed intestata alla Società Padana Energia S.p.A.;

VISTA l'istanza del 3 giugno 2019 prot. 11899 con la quale la Società Padana Energia S.p.A. ha chiesto la riduzione dell'area della concessione da km² 84,55 a km² 33,75;

VISTA la nota del 19 dicembre 2019 prot. 28515, con la quale la Direzione Generale per le Infrastrutture e la Sicurezza dei Sistemi Energetici e Geominerari (DGISSEG) ha espresso parere favorevole alla richiesta riduzione dell'area della concessione (rinuncia parziale);

VISTO l'art. 9, comma 3, della legge 9 gennaio 1991, n. 9 e s.m.i., in base al quale: "L'area della concessione deve essere tale da consentire il razionale sviluppo del giacimento scoperto";

CONSIDERATO che l'area della concessione come risultante dalla richiesta riduzione e conseguente ripermimetrazione è tale da consentire il razionale sviluppo del giacimento esistente;

CONSIDERATO che nell'area da rilasciare non insistono infrastrutture minerarie;

RITENUTO di poter procedere, ai sensi dell'art.9, comma 3, della legge 9 gennaio 1991 n.9, all'accettazione della rinuncia parziale con riduzione dell'area interessata dalla concessione di coltivazione di idrocarburi "SETTALA";

D E C R E T A

Art. 1

(Accettazione rinuncia parziale e riduzione area)

1. Ai sensi dell'art. 32 della legge 21 luglio 1967, n. 613 è accettata, a decorrere dalla data del presente decreto, la rinuncia parziale alla concessione "SETTALA" di cui è titolare la Società Padana Energia S.p.A. (c.f. n.02342760390) con sede legale in Milano, Viale Enrico Forlanini, 17 (C.a.p. 20134).

2. A decorrere dalla data del presente decreto l'area della concessione di coltivazione di idrocarburi liquidi e gassosi denominata "SETTALA", in territorio delle province di Milano e Lodi è ridotta da km² 84,55 (ottantaquattrovirgolacinquantacinque) a km² 33,75 (trentatrevirgolasettantacinque).

3. L'area della concessione, è delimitata, sul piano topografico alla scala 1:100.000 allegato al presente decreto, con linea continua di colore nero passante per i sei vertici, le cui coordinate geografiche, rilevate graficamente sul piano stesso, sono riportate nella tabella allegata al presente decreto.

Art. 2

(Obblighi e canone)

1. La Società è tenuta ad osservare tutti gli obblighi stabiliti con i D.M. 18 giugno 1998, che si intende qui integralmente trascritto.

2. La Società, ai sensi del combinato disposto dell'art. 38 del Regio Decreto n. 1443/1927 e dell'art. 5, comma 8, del D.M. 7 dicembre 2016, e della specifica prescrizione contenuta nel parere della DGISSEG citato in premessa, resta custode per l'area rilasciata per tutti gli adempimenti connessi ad eventuali necessità di ripristino dei luoghi ed alla conseguente definitiva restituzione ai proprietari delle superfici. La competente Sezione UNMIG di Bologna provvede all'emanazione dei provvedimenti necessari ed alla verifica degli adempimenti utili per i fini di cui al presente punto.

3. Le disposizioni di cui al comma 2 non hanno effetti, ai sensi del combinato disposto dell'art. 826 del codice civile e degli articoli 14 e 42 del Regio Decreto n. 1443/1927, ai fini del pagamento sull'area rinunciata del canone demaniale annuo che resta dovuto, fermo restando quanto previsto dall'art. 32 della legge n. 613/67, per il prosieguo della vigenza della concessione in parola limitatamente all'area della concessione risultante dalla ripermetrazione accordata con il presente provvedimento (km² 33,75) e fino alla definitiva cancellazione della stessa dall'elenco dei titoli vigenti.

4. La Società è tenuta comunque, in riferimento all'area originaria, al pagamento del canone per l'anno in corso giusto il disposto dell'art.32 della legge n. 613/67 e dell'art. 6 del D.M. 7 dicembre 2016.

Art. 3
(Pubblicazione e consegna)

1. Il presente decreto è pubblicato nel sito internet del Ministero dello sviluppo economico e nel Bollettino Ufficiale degli Idrocarburi e delle Georisorse e consegnato alla Società Padana Energia S.p.A. tramite l'Agenzia del Demanio - Direzione Regionale Lombardia.

Art. 4
(Ricorsi)

1. Avverso il presente provvedimento è ammesso ricorso giurisdizionale avanti al Tribunale Amministrativo Regionale Lazio, sede di Roma, secondo le modalità di cui al decreto legislativo 2 luglio 2010, n. 104, ovvero ricorso Straordinario al Capo dello Stato, ai sensi del Decreto del Presidente della Repubblica 25.11.1971, n. 1199, rispettivamente entro 60 e 120 giorni dalla data della pubblicazione sul Bollettino Ufficiale degli Idrocarburi e delle Georisorse del presente provvedimento.

Roma 20 dicembre 2019

Il Direttore generale: ROMANO

Allegato al D.M. 20 dicembre 2019 relativo alla concessione di coltivazione «SETTALA».

Coordinate geografiche dei vertici:

Vertici	Longitudine W Monte Mario	Latitudine N
a	-3°05',	45°28',
b	-3°01',	45°28',
c	-3°01',	45°26',
d	-3°02',	45°26',
e	-3°02',	45°24',
f	-3°05',	45°24',

Estensione dell'area originaria della concessione: 84,55 km²

Estensione dell'area ridotta della concessione: 33,75 km²

Riproduzione del piano topografico della concessione di coltivazione: tavola fuori testo n. 38

NUMERO DI PUBBLICAZIONE: 135

DECRETO MINISTERIALE 20 DICEMBRE 2019

Accettazione della rinuncia parziale con riduzione dell'area della concessione di coltivazione «SETTEFINESTRE» della Società GAS PLUS ITALIANA S.r.l.

IL DIRETTORE GENERALE PER L'APPROVVIGIONAMENTO, L'EFFICIENZA E LA COMPETITIVITÀ ENERGETICA

VISTO il Regio Decreto 29 luglio 1927, n. 1443 recante "Norme di carattere legislativo per disciplinare la ricerca e la coltivazione delle miniere del Regno";

VISTA la legge 11 gennaio 1957, n. 6 e successive modificazioni, recante "Ricerca e coltivazione degli idrocarburi liquidi e gassosi";

VISTA la legge 21 luglio 1967, n. 613 e successive modificazioni, recante "Ricerca e coltivazione degli idrocarburi liquidi e gassosi nel mare territoriale e nella piattaforma continentale e modificazioni alla legge 11 gennaio 1957, n. 6 sulla ricerca e coltivazione degli idrocarburi liquidi e gassosi";

VISTA la legge 9 gennaio 1991, n. 9 e successive modificazioni, recante "Norme per l'attuazione del nuovo Piano energetico nazionale: aspetti istituzionali, centrali idroelettriche ed elettrodotti, idrocarburi e geotermia, autoproduzione e disposizioni fiscali";

VISTO il decreto del Presidente della Repubblica 18 aprile 1994, n. 484, recante "Disciplina dei procedimenti di conferimento dei permessi di prospezione o ricerca e di concessione di coltivazione di idrocarburi in terraferma e in mare";

VISTO il decreto legislativo 25 novembre 1996, n. 624, e successive modificazioni, recante "Attuazione della direttiva 92/91/CEE relativa alla sicurezza e salute dei lavoratori nelle industrie estrattive per trivellazione e della direttiva 92/104/CEE relativa alla sicurezza e salute dei lavoratori nelle industrie estrattive a cielo aperto e sotterranee";

VISTO il decreto legislativo 25 novembre 1996, n. 625, e successive modificazioni, recante "Attuazione della direttiva 94/22/CEE, relativa alle condizioni di rilascio e di esercizio delle autorizzazioni alla prospezione, ricerca e coltivazione di idrocarburi";

VISTO l'Accordo procedimentale (rep. n. 1247), sancito dalla Conferenza Stato-Regioni in data 24 aprile 2001 per l'acquisizione dell'intesa prevista dall'art. 29, comma 2, lettera l) del D. Lgs. n. 112 del 1998;

VISTA la legge 20 agosto 2004, n. 239, e successive modificazioni, recante "Riordino del settore energetico, nonché delega al governo per il riassetto delle disposizioni vigenti in materia di energia";

VISTO il decreto legislativo 3 aprile 2006 n. 152, e successive modificazioni, recante "Norme in materia ambientale";

VISTA la legge 28 dicembre 2015, n. 208, recante "Disposizioni per la formazione del bilancio annuale e pluriennale dello Stato" (legge di stabilità 2016);

VISTO il Decreto Ministeriale 7 dicembre 2016 e successive modificazioni recante "Disciplinare tipo per il rilascio e l'esercizio dei titoli minerari per la prospezione, ricerca e coltivazione di idrocarburi liquidi e gassosi in terraferma, nel mare territoriale e nella piattaforma continentale";

VISTO il decreto ministeriale 24 febbraio 2017, pubblicato nella Gazzetta Ufficiale n. 107 del 10 maggio 2017, recante "Individuazione degli uffici dirigenziali di livello non generale" del Ministero dello sviluppo economico;

VISTA la legge 11 febbraio 2019, n. 12, di conversione del decreto-legge 14 dicembre 2018, n. 135, recante "Disposizioni urgenti in materia di sostegno e semplificazione per le imprese e per la pubblica amministrazione";

VISTO il decreto del Presidente del Consiglio dei Ministri 19 giugno 2019, n. 93 - pubblicato nella Gazzetta Ufficiale n. 195 del 21 agosto 2019, recante "l'organizzazione del Ministero dello sviluppo economico, ai sensi dell'articolo 4-bis del decreto-legge 12 luglio 2018, n. 86, convertito, con modificazioni, dalla legge 9 agosto 2018, n. 97";

VISTO il decreto ministeriale 8 luglio 1987 con il quale è stata conferita per la durata di anni trenta la concessione di coltivazione di idrocarburi liquidi e gassosi denominata "SETTEFINESTRE" alle Società Agip S.p.A., Compagnia Ricerche Minerarie e Fina Italiana S.p.A., con quote rispettivamente del 50%, 30% e 20, rappresentate dalla prima, in territorio delle provincie di Macerata e Ancona e dell'estensione di km² 65,00;

VISTI i decreti ministeriali 10 luglio 1991, 9 maggio 1996, 20 marzo 2000, 20 aprile 2001, 18 settembre 2001, 12 febbraio 2004, 20 luglio 2004, 27 aprile 2005, 5 maggio 2008 e 1° marzo 2013 con il quale la titolarità della concessione di coltivazione "SETTEFINESTRE" è stata modificata ed intestata, in ultimo, alla Società Gas Plus Italiana S.r.l.;

VISTO il decreto ministeriale 13 maggio 1997 con il quale è stato modificato il programma dei lavori della concessione;

VISTA l'istanza acquisita in data 3 giugno 2019 prot. n. 11884, con la quale la Società Gas Plus Italiana S.r.l. ha chiesto la riduzione dell'area da km² 65,00 a km² 39,89;

VISTA la nota del 19 dicembre 2019 prot. n. 28518, con la quale la Direzione Generale per le Infrastrutture e la Sicurezza dei Sistemi Energetici e Geominerari (DGISSEG), ha espresso parere favorevole alla richiesta riduzione dell'area della concessione (rinuncia parziale);

VISTO l'art. 9, comma 3, della legge 9 gennaio 1991, n. 9 e s.m.i., in base al quale: "L'area della concessione deve essere tale da consentire il razionale sviluppo del giacimento scoperto";

CONSIDERATO che l'area della concessione come risultante dalla richiesta riduzione e conseguente ripermimetrazione è tale da consentire il razionale sviluppo del giacimento esistente;

CONSIDERATO che nell'area da rilasciare non insistono attività minerarie e non vi sono infrastrutture minerarie;

RITENUTO di poter procedere, ai sensi dell'art. 9, comma 3, della legge 9 gennaio 1991 n. 9, alla riduzione dell'area della concessione di coltivazione di idrocarburi "SETTEFINESTRE";

D E C R E T A

Art. 1

(Accettazione rinuncia parziale e riduzione area)

1. Ai sensi dell'art. 32 della legge 21 luglio 1967, n. 613 è accettata, a decorrere dalla data del presente decreto, la rinuncia parziale alla concessione "SETTEFINESTRE" di cui è titolare la Società GAS PLUS ITALIANA S.r.l. (c.f. n. 04086420967) con sede in Milano, Via Enrico Forlanini, n. 17 (C.a.p. 20134) ed uffici in Fornovo di Taro (Parma), Via Nazionale, 2 (C.a.p. 43045).

2. A decorrere dalla data del presente decreto l'area della concessione di coltivazione di idrocarburi liquidi e gassosi denominata "SETTEFINESTRE", in territorio delle provincie di Ancona e Macerata, è ridotta da km² 65,00 (sessantacinquevirgolazero) a km² 39,89 (trentanovevirgolaottantanove).

3. L'area della concessione è delimitata, sul piano topografico alla scala 1:100.000 allegato al presente decreto, con linea continua di colore nero passante per i dodici vertici, le cui coordinate geografiche, rilevate graficamente sul piano stesso, sono riportate nella tabella allegata al presente decreto.

Art. 2

(Obblighi e canone)

1. La Società è tenuta ad osservare tutti gli obblighi stabiliti con il D.M. 8 luglio 1987, che si intende qui integralmente trascritto.

2. La Società, ai sensi del combinato disposto dell'art. 38 del Regio Decreto n. 1443/1927 e dell'art. 5, comma 8, del D.M. 7 dicembre 2016 nonchè della specifica prescrizione contenuta nel parere della DGISSEG citato in premessa, resta comunque custode per l'area rilasciata per tutti gli adempimenti connessi ad eventuali necessità di ripristino dei luoghi ed alla conseguente definitiva restituzione ai proprietari delle superfici. La competente Sezione UNMIG di Roma provvede all'emanazione dei provvedimenti necessari ed alla verifica degli adempimenti utili per i fini di cui al presente punto.

3. Le disposizioni di cui al comma 2 non hanno effetti, ai sensi del combinato disposto dell'art. 826 del codice civile e degli articoli 14 e 42 del Regio Decreto n. 1443/1927, ai fini del pagamento sull'area rinunciata del canone demaniale annuo che resta dovuto, fermo restando quanto previsto dall'art. 32 della legge n. 613/67, per il prosieguo della vigenza della concessione in parola limitatamente all'area della concessione risultante dalla ripermetrazione accordata con il presente provvedimento (km² 39,89) e fino alla definitiva cancellazione della stessa dall'elenco dei titoli vigenti.

4. La Società è tenuta, in riferimento all'area originaria, al pagamento del canone per l'anno in corso giusto il disposto dell'art.32 della legge n. 613/67 e dell'art. 6 del D.M. 7 dicembre 2016.

Art. 3

(Pubblicazione e consegna)

1. Il presente decreto è pubblicato nel sito internet del Ministero dello sviluppo economico e nel Bollettino Ufficiale degli Idrocarburi e delle Georisorse e consegnato alla Società Gas Plus Italiana S.r.l. tramite l'Agenzia del Demanio - Direzione Regionale Marche.

Art. 4

(Ricorsi)

1. Avverso il presente provvedimento è ammesso ricorso giurisdizionale avanti al Tribunale Amministrativo Regionale Lazio, sede di Roma, secondo le modalità di cui al decreto legislativo 2 luglio 2010, n. 104, ovvero ricorso Straordinario al Capo dello Stato, ai sensi del Decreto del Presidente della Repubblica 25.11.1971, n. 1199, rispettivamente entro 60 e 120 giorni dalla data della pubblicazione sul Bollettino Ufficiale degli Idrocarburi e delle Georisorse del presente provvedimento.

Roma 20 dicembre 2019

Il Direttore generale: ROMANO

Allegato al D.M. 20 dicembre 2019 relativo alla concessione di coltivazione «SETTEFINESTRE».

Coordinate geografiche dei vertici:

Vertici	Longitudine E Monte Mario	Latitudine N
a	0°58',	43°31',
b	1°00',	43°31',
c	1°00',	43°30',

d	1°01',	43°30',
e	1°01',	43°27',
f	1°02',	43°27',
g	1°02',	43°26',
h	1°01',	43°26',
i	1°01',	43°25',
l	0°59',	43°25',
m	0°59',	43°27',
n	0°58',	43°27',

Estensione dell'area originaria della concessione: 65,00 km²

Estensione dell'area ridotta della concessione: 39,89 km²

Riproduzione del piano topografico della concessione di coltivazione: tavola fuori testo n. 39.

NUMERO DI PUBBLICAZIONE: 136

DECRETO MINISTERIALE 20 DICEMBRE 2019

Accettazione della rinuncia parziale con riduzione dell'area della concessione di coltivazione
« SPI LAMBERTO » della Società PADANA ENERGIA S.p.A.

IL DIRETTORE GENERALE PER L'APPROVVIGIONAMENTO, L'EFFICIENZA E LA COMPETITIVITÀ ENERGETICA

VISTO il Regio Decreto 29 luglio 1927, n. 1443 recante "Norme di carattere legislativo per disciplinare la ricerca e la coltivazione delle miniere del Regno";

VISTA la legge 11 gennaio 1957, n. 6 e successive modificazioni, recante "Ricerca e coltivazione degli idrocarburi liquidi e gassosi";

VISTA la legge 21 luglio 1967, n. 613 e successive modificazioni, recante "Ricerca e coltivazione degli idrocarburi liquidi e gassosi nel mare territoriale e nella piattaforma continentale e modificazioni alla legge 11 gennaio 1957, n. 6 sulla ricerca e coltivazione degli idrocarburi liquidi e gassosi";

VISTA la legge 9 gennaio 1991, n. 9 e successive modificazioni, recante "Norme per l'attuazione del nuovo Piano energetico nazionale: aspetti istituzionali, centrali idroelettriche ed elettrodotti, idrocarburi e geotermia, autoproduzione e disposizioni fiscali";

VISTO il decreto del Presidente della Repubblica 18 aprile 1994, n. 484, recante "Disciplina dei procedimenti di conferimento dei permessi di prospezione o ricerca e di concessione di coltivazione di idrocarburi in terraferma e in mare";

VISTO il decreto legislativo 25 novembre 1996, n. 624, e successive modificazioni, recante "Attuazione della direttiva 92/91/CEE relativa alla sicurezza e salute dei lavoratori nelle industrie estrattive per trivellazione e della direttiva 92/104/CEE relativa alla sicurezza e salute dei lavoratori nelle industrie estrattive a cielo aperto e sotterranee";

VISTO il decreto legislativo 25 novembre 1996, n. 625, e successive modificazioni, recante "Attuazione della direttiva 94/22/CEE, relativa alle condizioni di rilascio e di esercizio delle autorizzazioni alla prospezione, ricerca e coltivazione di idrocarburi";

VISTO l'Accordo procedimentale (rep. n. 1247), sancito dalla Conferenza Stato-Regioni in data 24 aprile 2001 per l'acquisizione dell'intesa prevista dall'art. 29, comma 2, lettera l) del D. Lgs. n. 112 del 1998;

VISTA la legge 20 agosto 2004, n. 239, e successive modificazioni, recante "Riordino del settore energetico, nonché delega al governo per il riassetto delle disposizioni vigenti in materia di energia";

VISTO il decreto legislativo 3 aprile 2006 n. 152, e successive modificazioni, recante "Norme in materia ambientale";

VISTA la legge 28 dicembre 2015, n. 208, recante "Disposizioni per la formazione del bilancio annuale e pluriennale dello Stato" (legge di stabilità 2016);

VISTO il Decreto Ministeriale 7 dicembre 2016 e successive modificazioni recante "Disciplinare tipo per il rilascio e l'esercizio dei titoli minerari per la prospezione, ricerca e coltivazione di idrocarburi liquidi e gassosi in terraferma, nel mare territoriale e nella piattaforma continentale";

VISTO il decreto ministeriale 24 febbraio 2017, pubblicato nella Gazzetta Ufficiale n. 107 del 10 maggio 2017, recante "Individuazione degli uffici dirigenziali di livello non generale" del Ministero dello sviluppo economico;

VISTA la legge 11 febbraio 2019, n. 12, di conversione del decreto-legge 14 dicembre 2018, n. 135, recante "Disposizioni urgenti in materia di sostegno e semplificazione per le imprese e per la pubblica amministrazione";

VISTO il decreto del Presidente del Consiglio dei Ministri 19 giugno 2019, n. 93- pubblicato nella Gazzetta Ufficiale n. 195 del 21 agosto 2019, recante "l'organizzazione del Ministero dello sviluppo economico, ai sensi dell'articolo 4-bis del decreto-legge 12 luglio 2018, n. 86, convertito, con modificazioni, dalla legge 9 agosto 2018, n. 97";

VISTO il decreto ministeriale 8 giugno 1998 con il quale, a decorrere dal 1° gennaio 1997, è stata conferita la concessione di coltivazione di idrocarburi liquidi e gassosi denominata "SPILAMBERTO" alle Società Eni S.p.A., in territorio della province di Modena e Bologna e dell'estensione di km² 139,82;

VISTO il decreto ministeriale 9 febbraio 2010 con il quale la titolarità della concessione "SPILAMBERTO" è stata trasferita ed intestata alla Società Padana Energia S.p.A.;

VISTA l'istanza acquisita in data 3 giugno 2019 prot. n. 11898, integrata con nota acquisita in data 5 agosto 2019 prot. n. 17664, con la quale la Società PADANA ENERGIA S.p.A. ha chiesto la riduzione dell'area della concessione da km² 139,82 a Km² 80,08;

VISTA la nota del 19 dicembre 2019 prot. n. 28508, con la quale la Direzione Generale per le Infrastrutture e la Sicurezza dei Sistemi Energetici e Geominerari (DGISSEG) ha espresso parere favorevole alla richiesta riduzione dell'area della concessione (rinuncia parziale);

VISTO l'art. 9, comma 3, della legge 9 gennaio 1991, n. 9 e s.m.i., in base al quale: "L'area della concessione deve essere tale da consentire il razionale sviluppo del giacimento scoperto";

CONSIDERATO che l'area della concessione come risultante dalla richiesta riduzione e conseguente ripermimetrazione è tale da consentire il razionale sviluppo del giacimento esistente;

CONSIDERATO che nell'area da rilasciare non insistono infrastrutture minerarie;

RITENUTO di poter procedere, ai sensi dell'art.9, comma 3, della legge 9 gennaio 1991 n.9, all'accettazione della rinuncia parziale con riduzione dell'area interessata dalla concessione di coltivazione di idrocarburi "SPILAMBERTO";

D E C R E T A

Art. 1

(Accettazione rinuncia parziale e riduzione area)

1. Ai sensi dell'art. 32 della legge 21 luglio 1967, n. 613 è accettata, a decorrere dalla data del presente decreto, la rinuncia parziale alla concessione "SPILAMBERTO" di cui è titolare la Società Padana Energia S.p.A. (c.f. n.02342760390) con sede legale in Milano, Viale Enrico Forlanini, 17 (C.a.p. 20134).

2. A decorrere dalla data del presente decreto l'area della concessione di coltivazione di idrocarburi liquidi e gassosi denominata "SPILAMBERTO", in territorio delle province di Modena e Bologna è ridotta da km² 139,82 (centotrentanovevirgolaottantadue) a km² 80,08 (ottantavirgolazerotto).

3. L'area della concessione, è delimitata, sul piano topografico alla scala 1:100.000 allegato al presente decreto, con linea continua di colore nero passante per i diciotto vertici, le cui coordinate geografiche, rilevate graficamente sul piano stesso, sono riportate nella tabella allegata al presente decreto.

Art. 2

(Obblighi e canone)

1. La Società è tenuta ad osservare tutti gli obblighi stabiliti con i D.M. 8 giugno 1998, che si intende qui integralmente trascritto;

2. La Società, ai sensi del combinato disposto dell'art. 38 del Regio Decreto n. 1443/1927 e dell'art. 5, comma 8, del D.M. 7 dicembre 2016, e della specifica prescrizione contenuta nel parere della DGISSEG citato in premessa, resta custode per l'area rilasciata per tutti gli adempimenti connessi ad eventuali necessità di ripristino dei luoghi ed alla conseguente definitiva restituzione ai proprietari delle superfici. La competente Sezione UNMIG di Bologna provvede all'emanazione dei provvedimenti necessari ed alla verifica degli adempimenti utili per i fini di cui al presente punto

3. Le disposizioni di cui al comma 2 non hanno effetti, ai sensi del combinato disposto dell'art. 826 del codice civile e degli articoli 14 e 42 del Regio Decreto n. 1443/1927, ai fini del pagamento sull'area rinunciata del canone demaniale annuo che resta dovuto, fermo restando quanto previsto dall'art. 32 della legge n. 613/67, per il prosieguo della vigenza della concessione in parola limitatamente all'area della concessione risultante dalla ripermimetrazione accordata con il presente provvedimento (km² 80,08) e fino alla definitiva cancellazione della stessa dall'elenco dei titoli vigenti.

4. La Società è tenuta comunque, in riferimento all'area originaria, al pagamento del canone per l'anno in corso giusto il disposto dell'art.32 della legge n. 613/67 e dell'art. 6 del D.M. 7 dicembre 2016.

Art. 3

(Pubblicazione e consegna)

1. Il presente decreto è pubblicato nel sito internet del Ministero dello sviluppo economico e nel Bollettino Ufficiale degli Idrocarburi e delle Georisorse e consegnato alla Società Padana Energia S.p.A. tramite l'Agenzia del Demanio - Direzione Regionale Emilia Romagna.

Art. 4
(Ricorsi)

1. Avverso il presente provvedimento è ammesso ricorso giurisdizionale avanti al Tribunale Amministrativo Regionale Lazio, sede di Roma, secondo le modalità di cui al decreto legislativo 2 luglio 2010, n. 104, ovvero ricorso Straordinario al Capo dello Stato, ai sensi del Decreto del Presidente della Repubblica 25.11.1971, n. 1199, rispettivamente entro 60 e 120 giorni dalla data della pubblicazione sul Bollettino Ufficiale degli Idrocarburi e delle Georisorse del presente provvedimento.

Roma 20 dicembre 2019

Il Direttore generale: ROMANO

Allegato al D.M. 20 dicembre 2019 relativo alla concessione di coltivazione «SPLAMBERTO».

Coordinate geografiche dei vertici:

Vertici	Longitudine W Monte Mario	Latitudine N
a	-1°34',	44°36',
b	-1°28',	44°36',
c	-1°28',	44°35',
d	-1°27',	44°35',
e	-1°27',	44°34',
f	-1°24',	44°34',
g	-1°24',	44°33',
h	-1°21',	44°33',
i	-1°21',	44°30',
l	-1°23',	44°30',
m	-1°23',	44°31',
n	-1°28',	44°31',
o	-1°28',	44°32',
p	-1°29',	44°32',
q	-1°29',	44°33',
r	-1°30',	44°33',
s	-1°30',	44°34',
t	-1°34',	44°34',

Estensione dell'area originaria della concessione: 139,82 km²

Estensione dell'area ridotta della concessione: 80,08 km²

Riproduzione del piano topografico della concessione di coltivazione: tavola fuori testo n. 40.

NUMERO DI PUBBLICAZIONE: 137

DECRETO MINISTERIALE 23 DICEMBRE 2019

Accettazione **della rinuncia parziale con riduzione dell'area della concessione di coltivazione «MACERATA»** della Società GAS PLUS ITALIANA S.r.l.

IL DIRETTORE GENERALE PER L'APPROVVIGIONAMENTO, L'EFFICIENZA E LA COMPETITIVITÀ ENERGETICA

VISTO il Regio Decreto 29 luglio 1927, n. 1443 recante "Norme di carattere legislativo per disciplinare la ricerca e la coltivazione delle miniere del Regno";

VISTA la legge 11 gennaio 1957, n. 6 e successive modificazioni, recante "Ricerca e coltivazione degli idrocarburi liquidi e gassosi";

VISTA la legge 21 luglio 1967, n. 613 e successive modificazioni, recante "Ricerca e coltivazione degli idrocarburi liquidi e gassosi nel mare territoriale e nella piattaforma continentale e modificazioni alla legge 11 gennaio 1957, n. 6 sulla ricerca e coltivazione degli idrocarburi liquidi e gassosi";

VISTA la legge 9 gennaio 1991, n. 9 e successive modificazioni, recante "Norme per l'attuazione del nuovo Piano energetico nazionale: aspetti istituzionali, centrali idroelettriche ed elettrodotti, idrocarburi e geotermia, autoproduzione e disposizioni fiscali";

VISTO il decreto del Presidente della Repubblica 18 aprile 1994, n. 484, recante "Disciplina dei procedimenti di conferimento dei permessi di prospezione o ricerca e di concessione di coltivazione di idrocarburi in terraferma e in mare";

VISTO il decreto legislativo 25 novembre 1996, n. 624, e successive modificazioni, recante "Attuazione della direttiva 92/91/CEE relativa alla sicurezza e salute dei lavoratori nelle industrie estrattive per trivellazione e della direttiva 92/104/CEE relativa alla sicurezza e salute dei lavoratori nelle industrie estrattive a cielo aperto e sotterranee";

VISTO il decreto legislativo 25 novembre 1996, n. 625, e successive modificazioni, recante "Attuazione della direttiva 94/22/CEE, relativa alle condizioni di rilascio e di esercizio delle autorizzazioni alla prospezione, ricerca e coltivazione di idrocarburi";

VISTO l'Accordo procedimentale (rep. n. 1247), sancito dalla Conferenza Stato-Regioni in data 24 aprile 2001 per l'acquisizione dell'intesa prevista dall'art. 29, comma 2, lettera l) del D. Lgs. n. 112 del 1998;

VISTA la legge 20 agosto 2004, n. 239, e successive modificazioni, recante "Riordino del settore energetico, nonché delega al governo per il riassetto delle disposizioni vigenti in materia di energia";

VISTO il decreto legislativo 3 aprile 2006 n. 152, e successive modificazioni, recante "Norme in materia ambientale";

VISTA la legge 28 dicembre 2015, n. 208, recante "Disposizioni per la formazione del bilancio annuale e pluriennale dello Stato" (legge di stabilità 2016);

VISTO il Decreto Ministeriale 7 dicembre 2016 e successive modificazioni recante "Disciplinare tipo per il rilascio e l'esercizio dei titoli minerari per la prospezione, ricerca e coltivazione di idrocarburi liquidi e gassosi in terraferma, nel mare territoriale e nella piattaforma continentale";

VISTO il decreto ministeriale 24 febbraio 2017, pubblicato nella Gazzetta Ufficiale n. 107 del 10 maggio 2017, recante "Individuazione degli uffici dirigenziali di livello non generale" del Ministero dello sviluppo economico;

VISTA la legge 11 febbraio 2019, n. 12, di conversione del decreto-legge 14 dicembre 2018, n. 135, recante "Disposizioni urgenti in materia di sostegno e semplificazione per le imprese e per la pubblica amministrazione";

VISTO il decreto del Presidente del Consiglio dei Ministri 19 giugno 2019, n. 93 - pubblicato nella Gazzetta Ufficiale n. 195 del 21 agosto 2019, recante "l'organizzazione del Ministero dello sviluppo economico, ai sensi dell'articolo 4-bis del decreto-legge 12 luglio 2018, n. 86, convertito, con modificazioni, dalla legge 9 agosto 2018, n. 97";

VISTO il decreto ministeriale 22 aprile 1985 con il quale è stata conferita per la durata di anni trenta la concessione di coltivazione di idrocarburi liquidi e gassosi denominata "MACERATA" alla Società AGIP S.p.A. in territorio delle province di Ancona e Macerata e dell'estensione di km² 217,91;

VISTI i decreti ministeriali 29 giugno 1990, 9 maggio 1996, 12 febbraio 2004, 20 luglio 2004 e 1° marzo 2013 con i quali la titolarità della concessione è stata modificata ed intestata, in ultimo, alla Società Gas Plus Italiana S.r.l.;

VISTI i decreti ministeriali 15 giugno 1995 e 8 maggio 1996 con i quali sono state approvate le variazioni del programma dei lavori di esplorazione;

VISTA l'istanza acquisita in data 3 giugno 2019 prot. n. 11881, integrata con note acquisite in data 6 agosto 2019 prot. n. 17866 e in data 6 dicembre 2019 prot. n. 26947, con la quale la Società Padana Energia S.p.A. ha chiesto la riduzione dell'area della concessione da km² 217,91 a km² 2,50;

VISTA la nota del 19 dicembre 2019 prot. n. 28519 con la quale la Direzione Generale per le Infrastrutture e la Sicurezza dei Sistemi Energetici e Geominerari (DGISSEG), ha espresso parere favorevole alla richiesta riduzione dell'area della concessione (rinuncia parziale);

VISTO l'art. 9, comma 3, della legge 9 gennaio 1991, n. 9 e s.m.i., in base al quale: "L'area della concessione deve essere tale da consentire il razionale sviluppo del giacimento scoperto";

CONSIDERATO che l'area della concessione come risultante dalla richiesta riduzione e conseguente ripermimetrazione è tale da consentire il razionale sviluppo del giacimento esistente;

CONSIDERATO che nell'area da rilasciare non insistono infrastrutture minerarie;

RITENUTO di poter procedere, ai sensi dell'art. 9, comma 3, della legge 9 gennaio 1991 n. 9, alla riduzione dell'area della concessione di coltivazione di idrocarburi "MACERATA";

D E C R E T A

Art. 1

(Accettazione rinuncia parziale e riduzione area)

1. Ai sensi dell'art. 32 della legge 21 luglio 1967, n. 613 è accettata, a decorrere dalla data del presente decreto, la rinuncia parziale alla concessione "MACERATA" di cui è titolare la Società GAS PLUS ITALIANA S.r.l. (c.f. n.

04086420967) con sede in Milano, Via Enrico Forlanini, n. 17 (C.a.p. 20134) ed uffici in Fornovo di Taro (Parma), Via Nazionale, 2 (C.a.p. 43045).

2. A decorrere dalla data del presente decreto l'area della concessione di coltivazione di idrocarburi liquidi e gassosi denominata "MACERATA", in territorio delle province di Ancona e Macerata, è ridotta da km² 217,91 (duecentodiciasettevirgolanovantuno) a km² 2,50 (duevirgolanocinquanta).

3. L'area della concessione, è delimitata, sul piano topografico alla scala 1:100.000 allegato al presente decreto, con linea continua di colore nero passante per i quattro vertici, le cui coordinate geografiche, rilevate graficamente sul piano stesso, sono riportate nella tabella allegata al presente decreto.

Art. 2
(Obblighi e canone)

1. La Società è tenuta ad osservare tutti gli obblighi stabiliti con i DD.MM. 22 aprile 1985, 15 giugno 1995 e 8 maggio 1996 che si intendono qui integralmente trascritti.

2. La Società, ai sensi del combinato disposto dell'art. 38 del Regio Decreto n. 1443/1927 e dell'art. 5, comma 8, del D.M. 7 dicembre 2016, e della specifica prescrizione contenuta nel parere della DGISSEG citato in premessa, resta custode per l'area rilasciata per tutti gli adempimenti connessi ad eventuali necessità di ripristino dei luoghi ed alla conseguente definitiva restituzione ai proprietari di superficie. La competente Sezione UNMIG di Roma provvede all'emanazione dei provvedimenti necessari ed alla verifica degli adempimenti utili per i fini di cui al presente punto.

3. Le disposizioni di cui al comma 2 non hanno effetti, ai sensi del combinato disposto dell'art. 826 del codice civile e degli articoli 14 e 42 del Regio Decreto n. 1443/1927, ai fini del pagamento sull'area rinunciata del canone demaniale annuo che resta dovuto, fermo restando quanto previsto dall'art. 32 della legge n. 613/67, per il prosieguo della vigenza della concessione in parola limitatamente all'area della concessione risultante dalla ripermetrazione accordata con il presente provvedimento (km² 2,50).

4. La Società è tenuta, in riferimento all'area originaria, al pagamento del canone per l'anno in corso giusto disposto dall'art. 32 della legge n. 613/67 e dell'art. 6 del D.M. 7 dicembre 2016.

Art. 3
(Pubblicazione e consegna)

1. Il presente decreto è pubblicato nel sito internet del Ministero dello sviluppo economico e nel Bollettino Ufficiale degli Idrocarburi e delle Georisorse e consegnato alla Società Gas Plus Italiana S.r.l. tramite l'Agenzia del Demanio - Direzione Regionale Marche.

Art. 4
(Ricorsi)

1. Avverso il presente provvedimento è ammesso ricorso giurisdizionale avanti al Tribunale Amministrativo Regionale Lazio, sede di Roma, secondo le modalità di cui al decreto legislativo 2 luglio 2010, n. 104, ovvero ricorso Straordinario al Capo dello Stato, ai sensi del Decreto del Presidente della Repubblica 25.11.1971, n. 1199, rispettivamente entro 60 e 120 giorni dalla data della pubblicazione sul Bollettino Ufficiale degli Idrocarburi e delle Georisorse del presente provvedimento.

Roma 23 dicembre 2019

Il Direttore generale: ROMANO

Allegato al D.M. 23 dicembre 2019 relativo alla concessione di coltivazione «MACERATA».

Coordinate geografiche dei vertici:

Vertici	Longitudine E Monte Mario	Latitudine N
a	1°07',	43°18',
b	1°08',	43°18',
c	1°08',	43°17',
d	1°07',	43°17',

Estensione dell'area originaria della concessione: 217,91 km²

Estensione dell'area ridotta della concessione: 2,50 km²

Riproduzione del piano topografico della concessione di coltivazione: tavola fuori testo n. 41.

NUMERO DI PUBBLICAZIONE: 138

DECRETO MINISTERIALE 23 DICEMBRE 2019

Riduzione **dell'area della concessione di coltivazione** « POMPOSA » della Società PADANA ENERGIA S.p.A.

IL DIRETTORE GENERALE PER L'APPROVVIGIONAMENTO, L'EFFICIENZA E LA COMPETITIVITÀ ENERGETICA

VISTO il Regio Decreto 29 luglio 1927, n. 1443 recante "Norme di carattere legislativo per disciplinare la ricerca e la coltivazione delle miniere del Regno";

VISTA la legge 11 gennaio 1957, n. 6 e successive modificazioni, recante "Ricerca e coltivazione degli idrocarburi liquidi e gassosi";

VISTA la legge 21 luglio 1967, n. 613 e successive modificazioni, recante "Ricerca e coltivazione degli idrocarburi liquidi e gassosi nel mare territoriale e nella piattaforma continentale e modificazioni alla legge 11 gennaio 1957, n. 6 sulla ricerca e coltivazione degli idrocarburi liquidi e gassosi";

VISTA la legge 9 gennaio 1991, n. 9 e successive modificazioni, recante "Norme per l'attuazione del nuovo Piano energetico nazionale: aspetti istituzionali, centrali idroelettriche ed elettrodotti, idrocarburi e geotermia, autoproduzione e disposizioni fiscali";

VISTO il decreto del Presidente della Repubblica 18 aprile 1994, n. 484, recante "Disciplina dei procedimenti di conferimento dei permessi di prospezione o ricerca e di concessione di coltivazione di idrocarburi in terraferma e in mare";

VISTO il decreto legislativo 25 novembre 1996, n. 624, e successive modificazioni, recante "Attuazione della direttiva 92/91/CEE relativa alla sicurezza e salute dei lavoratori nelle industrie estrattive per trivellazione e della direttiva 92/104/CEE relativa alla sicurezza e salute dei lavoratori nelle industrie estrattive a cielo aperto e sotterranee";

VISTO il decreto legislativo 25 novembre 1996, n. 625, e successive modificazioni, recante "Attuazione della direttiva 94/22/CEE, relativa alle condizioni di rilascio e di esercizio delle autorizzazioni alla prospezione, ricerca e coltivazione di idrocarburi";

VISTO l'Accordo procedimentale (rep. n. 1247), sancito dalla Conferenza Stato-Regioni in data 24 aprile 2001 per l'acquisizione dell'intesa prevista dall'art. 29, comma 2, lettera l) del D. Lgs. n. 112 del 1998;

VISTA la legge 20 agosto 2004, n. 239, e successive modificazioni, recante "Riordino del settore energetico, nonché delega al governo per il riassetto delle disposizioni vigenti in materia di energia";

VISTO il decreto legislativo 3 aprile 2006 n. 152, e successive modificazioni, recante "Norme in materia ambientale";

VISTA la legge 28 dicembre 2015, n. 208, recante "Disposizioni per la formazione del bilancio annuale e pluriennale dello Stato" (legge di stabilità 2016);

VISTO il Decreto Ministeriale 7 dicembre 2016 e successive modificazioni recante "Disciplinare tipo per il rilascio e l'esercizio dei titoli minerari per la prospezione, ricerca e coltivazione di idrocarburi liquidi e gassosi in terraferma, nel mare territoriale e nella piattaforma continentale";

VISTO il decreto ministeriale 24 febbraio 2017, pubblicato nella Gazzetta Ufficiale n. 107 del 10 maggio 2017, recante "Individuazione degli uffici dirigenziali di livello non generale" del Ministero dello sviluppo economico;

VISTA la legge 11 febbraio 2019, n. 12, di conversione del decreto- legge 14 dicembre 2018, n. 135, recante "Disposizioni urgenti in materia di sostegno e semplificazione per le imprese e per la pubblica amministrazione";

VISTO il decreto del Presidente del Consiglio dei Ministri 19 giugno 2019, n. 93, pubblicato nella Gazzetta Ufficiale n. 195 del 21 agosto 2019, recante "l'organizzazione del Ministero dello sviluppo economico, ai sensi dell'articolo 4-bis del decreto-legge 12 luglio 2018, n. 86, convertito, con modificazioni, dalla legge 9 agosto 2018, n. 97";

VISTO il D.M. 18 settembre 1997 con il quale è stata attribuita, a decorrere dall'1 gennaio 1997, alla Società ENI S.p.A. la concessione di coltivazione di idrocarburi liquidi e gassosi denominata "POMPOSA", per l'estensione di km² 55,21 ricadente nel territorio della provincia di Ferrara;

VISTO il D.M. 9 febbraio 2010 con il quale la titolarità della concessione è stata modificata ed è stata intestata alla SOCIETÀ PADANA ENERGIA S.p.A.;

CONSIDERATO che la Società ha chiesto (gennaio 2015) la proroga di vigenza decennale della concessione in parola il cui iter procedimentale risulta ancora in corso di perfezionamento;

VISTA la nota prot. n. 19648 del 18 luglio 2016 della Direzione Generale per la Sicurezza anche ambientale delle attività minerarie ed energetiche – Ufficio Nazionale Minerario per gli Idrocarburi e le Georisorse (DGS-UNMIG), con la quale è stato espresso parere favorevole alla richiesta di proroga della concessione sulla base di una area ridotta rispetto a quella attualmente in titolo, da km² 55,21 a km² 29,25;

VISTA la nota prot. n. 21911 del 5 agosto 2016 della Direzione Generale per la Sicurezza dell'Approvvigionamento e le Infrastrutture con la quale è stata data comunicazione alla Società titolare di poter concedere la proroga della concessione di coltivazione "POMPOSA" su un'area opportunamente ripermetrata in conformità a quanto determinato nel precitato parere della DGS UNMIG e quindi in conformità alle disposizioni di cui all'art. 9, comma 3, della legge n. 9 del 1991;

VISTA la nota acquisita in data 26 settembre 2016 prot. n. 25941 con la quale la SOCIETÀ PADANA ENERGIA S.p.A. ha comunicato di non avere osservazioni in merito alla ripermimetrazione proposta e conseguentemente di accettarla;

VISTA la nota prot. n. 28272 del 17 ottobre 2016 della Direzione Generale per la Sicurezza dell'Approvvigionamento e le Infrastrutture con la quale è stata richiesta alla Regione Emilia Romagna l'intesa alla proroga decennale senza variazione dell'area della concessione "POMPOSA", ai sensi dell'art. 3 dell'Accordo Stato-Regioni del 24 aprile 2001;

CONSIDERATO che, anche a seguito di solleciti, non risulta pervenuto l'atto d'intesa della Regione Emilia Romagna;

VISTA la nota in data 20 novembre 2019, acquisita in data 21 novembre 2019, prot. n. 25682, con la quale la SOCIETÀ PADANA ENERGIA S.p.A. ha chiesto la formalizzazione della volontà espressa con la determinazione sopra richiamata in ordine alla riduzione dell'area della concessione da km² 55,21 a km² 29,25, atteso che le attività svolte dal momento dell'istanza ad oggi dalla stessa Società sono state riferite alla sola area ridotta determinata ai fini della eventuale futura proroga di vigenza;

VISTA la nota del 19 dicembre 2019 prot. 28433, con la quale la Direzione Generale per le Infrastrutture e la Sicurezza dei Sistemi Energetici e Geominerari (DGISSEG), ha confermato il permanere della validità, per quanto riguarda la riduzione di area, di quanto riportato nel parere tecnico (nota del 18/07/2016 prot. n. 19648) della ex DGS UNMIG inviato all'allora DGSIAE relativo alla istanza di proroga della concessione "POMPOSA" nel quale era stata proposta d'Ufficio la riduzione di area e con la quale la stessa Direzione ha espresso il proprio nulla osta alla riduzione dell'area della concessione in pendenza della conclusione del procedimento di proroga;

VISTO l'art. 9, comma 3, della legge 9 gennaio 1991, n. 9 in base al quale: "L'area della concessione deve essere tale da consentire il razionale sviluppo del giacimento scoperto";

CONSIDERATO che, giusto parere sopraindicato della competente DGISSEG, l'area residua della concessione in parola è conforme ai criteri di legge, in quanto razionale per la coltivazione del giacimento e che non risultano infrastrutture presenti al suo esterno per cui rileva l'interesse pubblico connesso alla restituzione di aree non più funzionali alla coltivazione al territorio libere da vincoli minerari;

CONSIDERATO che l'area residua della concessione è tale da consentire il razionale sviluppo del giacimento esistente;

RITENUTO che la richiesta avanzata con la nota sopraindicata acquisita in data 21 novembre 2019, prot. n. 25682 dalla SOCIETÀ PADANA ENERGIA S.p.A. di provvedere alla ripermimetrazione della concessione "POMPOSA", nelle more del completamento istruttorio dell'iter di cui alla proroga di vigenza della concessione in parola, possa essere accolta, tenuto anche conto dell'interesse pubblico a che le aree non più necessarie all'attività di coltivazione siano restituite al territorio per altri usi libere dal vincolo minerario;

RITENUTO di poter procedere, sussistendo i presupposti ed ai sensi dell'art. 9, comma 3, della legge 9 gennaio 1991, n. 9, alla riduzione dell'area interessata dalla concessione di coltivazione di idrocarburi "POMPOSA" nelle more del perfezionamento dell'iter amministrativo finalizzato alla proroga della concessione medesima;

D E C R E T A

Art. 1

(Ripermimetrazione area concessione)

1. Ai sensi dell'art. 9, comma 3, della legge 9 gennaio 1991, n. 9, a decorrere dalla data del presente decreto, l'area della concessione "POMPOSA", in territorio della provincia di Ferrara e di cui è titolare la SOCIETÀ PADANA ENERGIA S.p.A. (c.f. n. 02342760390) con sede legale in Milano, Viale Enrico Forlanini, 17 (C.a.p. 20134), è ridotta da km² 55,21 (cinquantacinquevirgolaventuno) a km² 29,25 (ventinovevirgolaventi- cinque).

2. L'area della concessione, è delimitata, sul piano topografico alla scala 1:100.000 allegato al presente decreto, con linea continua di colore nero passante per i quattro vertici, le cui coordinate geografiche, rilevate graficamente sul piano stesso, sono riportate nella tabella allegata al presente decreto.

Art. 2

(Obblighi e canone)

1. La Società è tenuta ad osservare tutti gli obblighi stabiliti con il D.M. 18 settembre 1997, che si intende qui integralmente trascritto.

2. La Società è tenuta, in riferimento all'area originaria, al pagamento del canone nei limiti temporali di cui alla decorrenza indicata all'art. 1 del presente in provvedimento ovvero per il solo anno in corso.

Art. 3

(Pubblicazione e consegna)

1. Il presente decreto è pubblicato nel sito internet del Ministero dello sviluppo economico e nel Bollettino Ufficiale degli Idrocarburi e delle Georisorse e consegnato alla Società Padana Energia S.p.A. tramite l'Agenzia del Demanio - Direzione Regionale Emilia Romagna.

Art. 4
(Ricorsi)

1. Avverso il presente provvedimento è ammesso ricorso giurisdizionale avanti al Tribunale Amministrativo Regionale Lazio, sede di Roma, secondo le modalità di cui al decreto legislativo 2 luglio 2010, n. 104, ovvero ricorso Straordinario al Capo dello Stato, ai sensi del Decreto del Presidente della Repubblica 25.11.1971, n. 1199, rispettivamente entro 60 e 120 giorni dalla data della pubblicazione sul Bollettino Ufficiale degli Idrocarburi e delle Georisorse del presente provvedimento.

Roma 23 dicembre 2019

Il Direttore generale: ROMANO

Allegato al D.M. 23 dicembre 2019 relativo alla concessione di coltivazione «POMPOSA».

Coordinate geografiche dei vertici:

Vertici	Longitudine W Monte Mario	Latitudine N
a	-0°18',	44°51',
b	-0°14',	44°51',
c	-0°14',	44°48',
d	-0°18',	44°48',

Estensione dell'area originaria della concessione: 55,21 km²

Estensione dell'area ridotta della concessione: 29,25 km²

Riproduzione del piano topografico della concessione di coltivazione: tavola fuori testo n. 42.

NUMERO DI PUBBLICAZIONE: 139

DECRETO MINISTERIALE 23 DICEMBRE 2019

Accettazione della rinuncia parziale con riduzione dell'area della concessione di coltivazione « PORTO CIVITANOVA » della Società GAS PLUS ITALIANA S.r.l. (r.u).

IL DIRETTORE GENERALE PER L'APPROVVIGIONAMENTO, L'EFFICIENZA E LA COMPETITIVITÀ ENERGETICA

VISTO il Regio Decreto 29 luglio 1927, n. 1443 recante "Norme di carattere legislativo per disciplinare la ricerca e la coltivazione delle miniere del Regno";

VISTA la legge 11 gennaio 1957, n. 6 e successive modificazioni, recante "Ricerca e coltivazione degli idrocarburi liquidi e gassosi";

VISTA la legge 21 luglio 1967, n. 613 e successive modificazioni, recante "Ricerca e coltivazione degli idrocarburi liquidi e gassosi nel mare territoriale e nella piattaforma continentale e modificazioni alla legge 11 gennaio 1957, n. 6 sulla ricerca e coltivazione degli idrocarburi liquidi e gassosi";

VISTA la legge 9 gennaio 1991, n. 9 e successive modificazioni, recante "Norme per l'attuazione del nuovo Piano energetico nazionale: aspetti istituzionali, centrali idroelettriche ed elettrodotti, idrocarburi e geotermia, autoproduzione e disposizioni fiscali";

VISTO il decreto del Presidente della Repubblica 18 aprile 1994, n. 484, recante "Disciplina dei procedimenti di conferimento dei permessi di prospezione o ricerca e di concessione di coltivazione di idrocarburi in terraferma e in mare";

VISTO il decreto legislativo 25 novembre 1996, n. 624, e successive modificazioni, recante "Attuazione della direttiva 92/91/CEE relativa alla sicurezza e salute dei lavoratori nelle industrie estrattive per trivellazione e della direttiva 92/104/CEE relativa alla sicurezza e salute dei lavoratori nelle industrie estrattive a cielo aperto e sotterranee";

VISTO il decreto legislativo 25 novembre 1996, n. 625, e successive modificazioni, recante "Attuazione della direttiva 94/22/CEE, relativa alle condizioni di rilascio e di esercizio delle autorizzazioni alla prospezione, ricerca e coltivazione di idrocarburi";

VISTO l'Accordo procedimentale (rep. n. 1247), sancito dalla Conferenza Stato-Regioni in data 24 aprile 2001 per l'acquisizione dell'intesa prevista dall'art. 29, comma 2, lettera l) del D. Lgs. n. 112 del 1998;

VISTA la legge 20 agosto 2004, n. 239, e successive modificazioni, recante "Riordino del settore energetico, nonché delega al governo per il riassetto delle disposizioni vigenti in materia di energia";

VISTO il decreto legislativo 3 aprile 2006 n. 152, e successive modificazioni, recante "Norme in materia ambientale";

VISTA la legge 28 dicembre 2015, n. 208, recante "Disposizioni per la formazione del bilancio annuale e pluriennale dello Stato" (legge di stabilità 2016);

VISTO il Decreto Ministeriale 7 dicembre 2016 e successive modificazioni recante "Disciplinare tipo per il rilascio e l'esercizio dei titoli minerari per la prospezione, ricerca e coltivazione di idrocarburi liquidi e gassosi in terraferma, nel mare territoriale e nella piattaforma continentale";

VISTO il decreto ministeriale 24 febbraio 2017, pubblicato nella Gazzetta Ufficiale n. 107 del 10 maggio 2017, recante "Individuazione degli uffici dirigenziali di livello non generale" del Ministero dello sviluppo economico;

VISTA la legge 11 febbraio 2019, n. 12, di conversione del decreto-legge 14 dicembre 2018, n. 135, recante "Disposizioni urgenti in materia di sostegno e semplificazione per le imprese e per la pubblica amministrazione";

VISTO il decreto del Presidente del Consiglio dei Ministri 19 giugno 2019, n. 93- pubblicato nella Gazzetta Ufficiale n. 195 del 21 agosto 2019, recante "l'organizzazione del Ministero dello sviluppo economico, ai sensi dell'articolo 4-bis del decreto-legge 12 luglio 2018, n. 86, convertito, con modificazioni, dalla legge 9 agosto 2018, n. 97";

VISTO il decreto ministeriale 9 giugno 1989 con il quale la concessione di coltivazione di idrocarburi liquidi e gassosi denominata "PORTO CIVITANOVA" è stata conferita alle Società PETROLIFERA ITALIANA S.p.A. ed ELF ITALIANA S.p.A., con quote rispettivamente del 60% e 40%, rappresentate dalla prima in territorio delle province di Macerata ed Ascoli Piceno dell'estensione di km² 62,80;

VISTI i decreti ministeriali 4 agosto 1993, 9 maggio 1996, 23 novembre 1998, 15 settembre 1999, 12 febbraio 2004, 20 luglio 2004, 1° marzo 2013 e 1° agosto 2018 con il quale la titolarità della concessione "PORTO CIVITANOVA" è stata trasferita ed intestata, in ultimo, alle Società GAS PLUS ITALIANA S.r.l. (r.u.) ed EDISON E&P S.p.A.;

VISTA l'istanza in data 3 giugno 2019 prot.n. 11889 con la quale la Società GAS PLUS ITALIANA S.r.l. (r.u.) ha chiesto la riduzione dell'area della concessione da km² 62,80 a km² 54,05 con contestuale ampliamento nell'adiacente porzione di area rinunciata dalla concessione "MACERATA" intestata alla Società stessa;

VISTA la nota del 20 dicembre 2019 prot. n. 28534, integrata con nota del 23 dicembre 2019 prot. 28715 con la quale la Direzione Generale per le Infrastrutture e la Sicurezza dei Sistemi Energetici e Geominerari (DGISSEG) ha espresso parere favorevole alla richiesta di ripermimetrazione dell'area della concessione (rinuncia parziale e ampliamento);

VISTO l'art. 9, comma 3, della legge 9 gennaio 1991, n. 9 e s.m.i., in base al quale: "L'area della concessione deve essere tale da consentire il razionale sviluppo del giacimento scoperto";

CONSIDERATO che l'area della concessione come risultante dalla richiesta riduzione e conseguente ripermimetrazione è tale da consentire il razionale sviluppo del giacimento esistente;

CONSIDERATO che nell'area da rilasciare non insistono infrastrutture minerarie;

RITENUTO di poter procedere, ai sensi dell'art. 9, comma 3, della legge 9 gennaio 1991 n. 9, all'accettazione della rinuncia parziale con riduzione dell'area interessata dalla concessione di coltivazione di idrocarburi "PORTO CIVITANOVA";

D E C R E T A

Art. 1

(Accettazione rinuncia parziale e riduzione area)

1. Ai sensi dell'art. 32 della legge 21 luglio 1967, n. 613 è accettata, a decorrere dalla data del presente decreto, la rinuncia parziale alla concessione "PORTO CIVITANOVA" di cui sono titolari le Società GAS PLUS ITALIANA S.r.l. (c.f. n.04086420967) con sede legale in Milano, Via Enrico Forlanini, 17 (C.a.p. 20134) ed uffici in Fornovo di Taro (Parma), Via Nazionale, 2 (C.a.p. 43045) ed EDISON E&P S.p.A. (c.f. n. 10245700967) con sede in Milano, Foro Buonaparte, 31 (C.a.p. 20121).

2. A decorrere dalla data del presente decreto l'area della concessione di coltivazione di idrocarburi liquidi e gassosi denominata "PORTO CIVITANOVA", in territorio delle province di Macerata e Fermo è ridotta da km² 62,80 (sessantaduevirgolaottanta) a km² 54,05 (cinquantaquattrovirgolazerocinque).

3. L'area della concessione, è delimitata, sul piano topografico alla scala 1:100.000 allegato al presente decreto, con linea continua di colore nero passante per i dodici vertici, le cui coordinate geografiche, rilevate graficamente sul piano stesso, sono riportate nella tabella allegata al presente decreto.

Art. 2

(Obblighi e canone)

1. Le Società sono tenute ad osservare tutti gli obblighi stabiliti con il decreto ministeriale 9 giugno 1989, che si intende qui integralmente trascritto.

2. Le Società, ai sensi del combinato disposto dell'art. 38 del Regio Decreto n. 1443/1927 e dell'art. 5, comma 8, del D.M. 7 dicembre 2016 e della specifica prescrizione contenuta nel parere della DGISSEG citato in premessa, restano comunque custode per l'area rilasciata per tutti gli adempimenti connessi ad eventuali necessità di ripristino dei luoghi ed alla conseguente definitiva restituzione ai proprietari di superficie. La competente Sezione UNMIG di Roma provvede all'emanazione dei provvedimenti necessari ed alla verifica degli adempimenti utili per i fini di cui al presente punto.

3. Le disposizioni di cui al comma 2 non hanno effetti, ai sensi del combinato disposto dell'art. 826 del codice civile e degli articoli 14 e 42 del Regio Decreto n. 1443/1927, ai fini del pagamento sull'area rinunciata del canone demaniale annuo che resta dovuto, fermo restando quanto previsto dall'art. 32 della legge n. 613/67, per il prosieguo della vigenza della concessione in parola limitatamente all'area della concessione risultante dalla ripermetrazione accordata con il presente provvedimento (km² 54,05) e fino alla definitiva cancellazione della stessa dall'elenco dei titoli vigenti.

4. Le Società sono tenute comunque, per l'anno in corso, al pagamento del canone in riferimento all'area originaria, giusto il disposto dell'art. 32 della legge n. 613/67 e dell'art. 6 del D.M. 7 dicembre 2016.

Art. 3
(Pubblicazione e consegna)

1. Il presente decreto è pubblicato nel sito internet del Ministero dello sviluppo economico e nel Bollettino Ufficiale degli Idrocarburi e delle Georisorse e consegnato alla Società GAS PLUS ITALIANA S.r.l. (r.u.) tramite l'Agenzia del Demanio - Direzione Regionale Marche.

Art. 4
(Ricorsi)

1. Avverso il presente provvedimento è ammesso ricorso giurisdizionale avanti al Tribunale Amministrativo Regionale Lazio, sede di Roma, secondo le modalità di cui al decreto legislativo 2 luglio 2010, n. 104, ovvero ricorso Straordinario al Capo dello Stato, ai sensi del Decreto del Presidente della Repubblica 25.11.1971, n. 1199, rispettivamente entro 60 e 120 giorni dalla data della pubblicazione sul Bollettino Ufficiale degli Idrocarburi e delle Georisorse del presente provvedimento.

Roma 23 dicembre 2019

Il Direttore generale: ROMANO

Allegato al D.M. 23 dicembre 2019 relativo alla concessione di coltivazione «PORTO CIVITANOVA».

Coordinate geografiche dei vertici:

Vertici	Longitudine E Monte Mario	Latitudine N
a	1°11',	43°20',
b	1°14',	43°20',
c	1°14',	43°18',
d	Intersezione tra il parallelo 43°18' e la linea di costa a bassa marea	
e	Intersezione tra la linea di costa a bassa marea ed il parallelo 43°16'	
f	1°17',	43°16',
g	1°17',	43°14',
h	1°14',	43°14',
i	1°14',	43°17',
l	1°12',	43°17',
m	1°12',	43°18',
n	1°11',	43°18',

Estensione dell'area originaria della concessione: 62,80 km²

Estensione dell'area ridotta della concessione: 54,05 km²

Riproduzione del piano topografico della concessione di coltivazione: tavola fuori testo n. 43.

NUMERO DI PUBBLICAZIONE: 140

DECRETO MINISTERIALE 23 DICEMBRE 2019

Accettazione della rinuncia parziale con riduzione dell'area della concessione di coltivazione «STRANGOLAGALLI» della Società PENTEX ITALIA Ltd.

IL DIRETTORE GENERALE PER L'APPROVVIGIONAMENTO, L'EFFICIENZA E LA COMPETITIVITÀ ENERGETICA

VISTO il Regio Decreto 29 luglio 1927, n. 1443 recante "Norme di carattere legislativo per disciplinare la ricerca e la coltivazione delle miniere del Regno";

VISTA la legge 11 gennaio 1957, n. 6 e successive modificazioni, recante "Ricerca e coltivazione degli idrocarburi liquidi e gassosi";

VISTA la legge 21 luglio 1967, n. 613 e successive modificazioni, recante "Ricerca e coltivazione degli idrocarburi liquidi e gassosi nel mare territoriale e nella piattaforma continentale e modificazioni alla legge 11 gennaio 1957, n. 6 sulla ricerca e coltivazione degli idrocarburi liquidi e gassosi";

VISTA la legge 9 gennaio 1991, n. 9 e successive modificazioni, recante "Norme per l'attuazione del nuovo Piano energetico nazionale: aspetti istituzionali, centrali idroelettriche ed elettrodotti, idrocarburi e geotermia, autoproduzione e disposizioni fiscali";

VISTO il decreto del Presidente della Repubblica 18 aprile 1994, n. 484, recante "Disciplina dei procedimenti di conferimento dei permessi di prospezione o ricerca e di concessione di coltivazione di idrocarburi in terraferma e in mare";

VISTO il decreto legislativo 25 novembre 1996, n. 624, e successive modificazioni, recante "Attuazione della direttiva 92/91/CEE relativa alla sicurezza e salute dei lavoratori nelle industrie estrattive per trivellazione e della direttiva 92/104/CEE relativa alla sicurezza e salute dei lavoratori nelle industrie estrattive a cielo aperto e sotterranee";

VISTO il decreto legislativo 25 novembre 1996, n. 625, e successive modificazioni, recante "Attuazione della direttiva 94/22/CEE, relativa alle condizioni di rilascio e di esercizio delle autorizzazioni alla prospezione, ricerca e coltivazione di idrocarburi";

VISTO l'Accordo procedimentale (rep. n. 1247), sancito dalla Conferenza Stato-Regioni in data 24 aprile 2001 per l'acquisizione dell'intesa prevista dall'art. 29, comma 2, lettera l) del D. Lgs. n. 112 del 1998;

VISTA la legge 20 agosto 2004, n. 239, e successive modificazioni, recante "Riordino del settore energetico, nonché delega al governo per il riassetto delle disposizioni vigenti in materia di energia";

VISTO il decreto legislativo 3 aprile 2006 n. 152, e successive modificazioni, recante "Norme in materia ambientale";

VISTA la legge 28 dicembre 2015, n. 208, recante "Disposizioni per la formazione del bilancio annuale e pluriennale dello Stato" (legge di stabilità 2016);

VISTO il decreto ministeriale 7 dicembre 2016 e successive modificazioni recante "Disciplinare tipo per il rilascio e l'esercizio dei titoli minerari per la prospezione, ricerca e coltivazione di idrocarburi liquidi e gassosi in terraferma, nel mare territoriale e nella piattaforma continentale";

VISTO il decreto ministeriale 24 febbraio 2017, pubblicato nella Gazzetta Ufficiale n. 107 del 10 maggio 2017, recante "Individuazione degli uffici dirigenziali di livello non generale" del Ministero dello sviluppo economico;

VISTA la legge 11 febbraio 2019, n. 12, di conversione del decreto-legge 14 dicembre 2018, n. 135, recante "Disposizioni urgenti in materia di sostegno e semplificazione per le imprese e per la pubblica amministrazione";

VISTO il decreto del Presidente del Consiglio dei Ministri 19 giugno 2019, n. 93 - pubblicato nella Gazzetta Ufficiale n. 195 del 21 agosto 2019, recante "l'organizzazione del Ministero dello sviluppo economico, ai sensi dell'articolo 4-bis del decreto-legge 12 luglio 2018, n. 86, convertito, con modificazioni, dalla legge 9 agosto 2018, n. 97";

VISTO il decreto ministeriale 4 agosto 1969 con il quale è stata conferita, per la durata di anni trenta, la concessione di coltivazione di idrocarburi liquidi e gassosi denominata "STRANGOLAGALLI" alla Società Lumax Oil, nel territorio della provincia di Frosinone e dell'estensione di km² 41,14;

VISTI i decreti ministeriali 28 dicembre 1979, 20 giugno 1989, 12 marzo 1991, 26 agosto 1994, 23 aprile 1998 con i quali la titolarità della concessione è stata trasferita ed intestata, in ultimo, alla Società Pentex Italia Ltd;

VISTI i decreti ministeriali 4 agosto 1999 e 14 dicembre 2009 con i quali la concessione di coltivazione "STRANGOLAGALLI" è stata prorogata fino al 4 agosto 2014;

VISTA l'istanza acquisita in data 30 maggio 2019 prot. n. 11682 con la quale la Società Pentex Italia Ltd. ha chiesto la riduzione dell'area della concessione da km² 41,14 a km² 12,88;

VISTA la nota del 23 dicembre 2019 prot. n. 28829 con la quale la Direzione Generale per le Infrastrutture e la Sicurezza dei Sistemi Energetici e Geominerari (DGISSEG), ha espresso parere favorevole alla richiesta riduzione dell'area della concessione (rinuncia parziale);

VISTO l'art. 9, comma 3, della legge 9 gennaio 1991, n. 9 e s.m.i., in base al quale: "L'area della concessione deve essere tale da consentire il razionale sviluppo del giacimento scoperto";

CONSIDERATO che l'area della concessione come risultante dalla richiesta riduzione e conseguente ripermimetrazione è tale da consentire il razionale sviluppo del giacimento esistente;

CONSIDERATO che nell'area da rilasciare non insistono attività minerarie;

RITENUTO di poter procedere, ai sensi dell'art. 9, comma 3, della legge 9 gennaio 1991 n. 9, alla riduzione dell'area della concessione di coltivazione di idrocarburi "STRANGOLAGALLI";

D E C R E T A

Art. 1

(Accettazione rinuncia parziale e riduzione area)

1. Ai sensi dell'art. 32 della legge 21 luglio 1967, n. 613 è accettata, a decorrere dalla data del presente decreto, la rinuncia parziale alla concessione "STRANGOLAGALLI" di cui è titolare la Società PENTEX ITALIA-Ltd. (c.f. n. 97063580587) con sede in 53 Hilldrop Drive Bromley BR1 4DP Londra (GB) e sede secondaria in San Giovanni di Ripi (FR), Via Varrocchia n. 43 (C.a.p. 03027).

2. A decorrere dalla data del presente decreto l'area della concessione di coltivazione di idrocarburi liquidi e gassosi denominata "STRANGOLAGALLI", in territorio della provincia di Frosinone, è ridotta da km² 41,14 (quarantunovirgolaquattordici) a km² 12,88 (dodicivirgolaottantotto).

3. L'area della concessione, è delimitata, sul piano topografico alla scala 1:100.000 allegato al presente decreto, con linea continua di colore nero passante per i sei vertici, le cui coordinate geografiche, rilevate graficamente sul piano stesso, sono riportate nella tabella allegata al presente decreto.

Art. 2

(Obblighi e canone)

1. La Società è tenuta ad osservare tutti gli obblighi stabiliti con i DD.MM. 4 agosto 1969, 4 agosto 1999 e 14 dicembre 2009 che si intendono qui integralmente trascritti.

2. La Società, ai sensi del combinato disposto dell'art. 38 del Regio Decreto n. 1443/1927 e dell'art. 5, comma 8, del D.M. 7 dicembre 2016, e della specifica prescrizione contenuta nel parere della DGISSEG citato in premessa, resta custode per l'area rilasciata per tutti gli adempimenti connessi ad eventuali necessità di ripristino dei luoghi ed alla conseguente definitiva restituzione ai proprietari delle superfici. La competente Sezione UNMIG di Roma provvede all'emanazione dei provvedimenti necessari ed alla verifica degli adempimenti utili per i fini di cui al presente punto.

3. Le disposizioni di cui al precedente punto 2 non hanno effetti, ai sensi del combinato disposto dell'art. 826 del codice civile e degli articoli 14 e 42 del Regio Decreto n. 1443/1927, ai fini del pagamento sull'area rinunciata del canone demaniale annuo che resta dovuto, fermo restando quanto previsto dall'art. 32 della legge n. 613/67, per il prosieguo della vigenza della concessione in parola limitatamente all'area della concessione risultante dalla ripermetrazione accordata con il presente provvedimento (km² 12,88).

4. La Società è tenuta, in riferimento all'area originaria, al pagamento del canone per l'anno in corso giusto il disposto dell'art.32 della legge n. 613/67 e dell'art. 6 del D.M. 7 dicembre 2016.

Art. 3

(Pubblicazione e consegna)

1. Il presente decreto è pubblicato nel sito internet del Ministero dello sviluppo economico e nel Bollettino Ufficiale degli Idrocarburi e delle Georisorse e consegnato alla Società Pentex Italia Ltd. tramite l'Agenzia del Demanio - Direzione Regionale Lazio.

Art. 4

(Ricorsi)

1. Avverso il presente provvedimento è ammesso ricorso giurisdizionale avanti al Tribunale Amministrativo Regionale Lazio, sede di Roma, secondo le modalità di cui al decreto legislativo 2 luglio 2010, n. 104, ovvero ricorso Straordinario al Capo dello Stato, ai sensi del Decreto del Presidente della Repubblica 25.11.1971, n. 1199, rispettivamente entro 60 e 120 giorni dalla data della pubblicazione sul Bollettino Ufficiale degli Idrocarburi e delle Georisorse del presente provvedimento.

Roma 23 dicembre 2019

Il Direttore generale: ROMANO

Allegato al D.M. 23 dicembre 2019 relativo alla concessione di coltivazione «STRANGOLAGALLI».

Coordinate geografiche dei vertici:

Vertici	Longitudine E Monte Mario	Latitudine N
a	0°59',	41°37',
b	1°00',	41°37',
c	1°00',	41°36',
d	1°03',	41°36',
e	1°03',	41°35',
f	0°59',	41°35',

Estensione dell'area originaria della concessione: 41,14 km²

Estensione dell'area ridotta della concessione: 12,88 km²

Riproduzione del piano topografico della concessione di coltivazione: tavola fuori testo n. 44

NUMERO DI PUBBLICAZIONE: 141

DECRETO MINISTERIALE 30 DICEMBRE 2019

Accettazione della rinuncia parziale con riduzione dell'area della concessione di coltivazione « TORRENTE CIGNO » della Società CANOEL ITALIA S.r.l. (r.u.).

IL DIRETTORE GENERALE PER L'APPROVVIGIONAMENTO, L'EFFICIENZA E LA COMPETITIVITÀ ENERGETICA

VISTO il Regio Decreto 29 luglio 1927, n. 1443 recante "Norme di carattere legislativo per disciplinare la ricerca e la coltivazione delle miniere del Regno";

VISTA la legge 11 gennaio 1957, n. 6 e successive modificazioni, recante "Ricerca e coltivazione degli idrocarburi liquidi e gassosi";

VISTA la legge 21 luglio 1967, n. 613 e successive modificazioni, recante "Ricerca e coltivazione degli idrocarburi liquidi e gassosi nel mare territoriale e nella piattaforma continentale e modificazioni alla legge 11 gennaio 1957, n. 6 sulla ricerca e coltivazione degli idrocarburi liquidi e gassosi";

VISTA la legge 9 gennaio 1991, n. 9 e successive modificazioni, recante "Norme per l'attuazione del nuovo Piano energetico nazionale: aspetti istituzionali, centrali idroelettriche ed elettrodotti, idrocarburi e geotermia, autoproduzione e disposizioni fiscali";

VISTO il decreto del Presidente della Repubblica 18 aprile 1994, n. 484, recante "Disciplina dei procedimenti di conferimento dei permessi di prospezione o ricerca e di concessione di coltivazione di idrocarburi in terraferma e in mare";

VISTO il decreto legislativo 25 novembre 1996, n. 624, e successive modificazioni, recante "Attuazione della direttiva 92/91/CEE relativa alla sicurezza e salute dei lavoratori nelle industrie estrattive per trivellazione e della direttiva 92/104/CEE relativa alla sicurezza e salute dei lavoratori nelle industrie estrattive a cielo aperto e sotterranee";

VISTO il decreto legislativo 25 novembre 1996, n. 625, e successive modificazioni, recante "Attuazione della direttiva 94/22/CEE, relativa alle condizioni di rilascio e di esercizio delle autorizzazioni alla prospezione, ricerca e coltivazione di idrocarburi";

VISTO l'Accordo procedimentale (rep. n. 1247), sancito dalla Conferenza Stato-Regioni in data 24 aprile 2001 per l'acquisizione dell'intesa prevista dall'art. 29, comma 2, lettera l) del D. Lgs. n. 112 del 1998;

VISTA la legge 20 agosto 2004, n. 239, e successive modificazioni, recante "Riordino del settore energetico, nonché delega al governo per il riassetto delle disposizioni vigenti in materia di energia";

VISTO il decreto legislativo 3 aprile 2006 n. 152, e successive modificazioni, recante "Norme in materia ambientale";

VISTA la legge 28 dicembre 2015, n. 208, recante "Disposizioni per la formazione del bilancio annuale e pluriennale dello Stato" (legge di stabilità 2016);

VISTO il Decreto Ministeriale 7 dicembre 2016 e successive modificazioni recante "Disciplinare tipo per il rilascio e l'esercizio dei titoli minerari per la prospezione, ricerca e coltivazione di idrocarburi liquidi e gassosi in terraferma, nel mare territoriale e nella piattaforma continentale";

VISTO il decreto ministeriale 24 febbraio 2017, pubblicato nella Gazzetta Ufficiale n. 107 del 10 maggio 2017, recante "Individuazione degli uffici dirigenziali di livello non generale" del Ministero dello sviluppo economico;

VISTA la legge 11 febbraio 2019, n. 12, di conversione del decreto-legge 14 dicembre 2018, n. 135, recante "Disposizioni urgenti in materia di sostegno e semplificazione per le imprese e per la pubblica amministrazione";

VISTO il decreto del Presidente del Consiglio dei Ministri 19 giugno 2019, n. 93, pubblicato nella Gazzetta Ufficiale n. 195 del 21 agosto 2019, recante "l'organizzazione del Ministero dello sviluppo economico, ai sensi dell'articolo 4-bis del decreto-legge 12 luglio 2018, n. 86, convertito, con modificazioni, dalla legge 9 agosto 2018, n. 97";

VISTO il decreto ministeriale 25 gennaio 1990 con il quale è stata conferita per la durata di anni trenta, la concessione di coltivazione di idrocarburi liquidi e gassosi denominata "TORRENTE CIGNO" alle Società FIAT RI.MI. S.p.A. (34%) (r.u.), Petrex S.p.A. (14,58%), SELM S.p.A. (18,42) e SO.RI. S.p.A. (33%) in territorio della provincia di Campobasso e dell'estensione di km² 154,44;

VISTI i decreti ministeriali 12 maggio 1992, 6 agosto 1993, 10 marzo 1994, 9 maggio 1996, 14 giugno 1996, 5 aprile 2002, 12 febbraio 2004, 20 luglio 2004, 30 giugno 2005, 16 aprile 2008, 1° marzo 2013 e 28 giugno 2013 con i quali la titolarità della concessione è stata trasferita ed intestata, in ultimo, alle Società Canoel Italia S.r.l. (45%) (r.u.) e Gas Plus Italiana S.r.l. (55%);

VISTO il decreto ministeriale 6 agosto 1993 con il quale è stato approvato il nuovo programma dei lavori;

VISTA l'istanza acquisita in data 2 maggio 2019 prot. n. 9334, integrata con nota acquisita il 13 giugno 2019 prot. n. 12994, con la quale la Società Canoel Italia S.r.l. ha chiesto la riduzione dell'area della concessione da km² 154,44 a km² 10,22, e la successiva nota pervenuta il 23.12.2019 prot. n. 28804, con cui la stessa Società ha trasmesso una rettifica della precedente istanza e ha chiesto una rinuncia parziale di area della concessione dagli iniziali 154,44 km² a 28,94 km²;

VISTA la nota del 30 dicembre 2019 prot. n. 29091, pervenuta in pari data, con la quale la Direzione Generale per le Infrastrutture e la Sicurezza dei Sistemi Energetici e Geominerari (DGISSEG), ha espresso parere favorevole alla richiesta riduzione dell'area della concessione, come rettificata (rinuncia parziale);

VISTO l'art. 9, comma 3, della legge 9 gennaio 1991, n. 9 e s.m.i., in base al quale: "L'area della concessione deve essere tale da consentire il razionale sviluppo del giacimento scoperto";

CONSIDERATO che l'area della concessione come risultante dalla richiesta riduzione e conseguente ripermimetrazione è tale da consentire il razionale sviluppo del giacimento esistente;

CONSIDERATO che nell'area da rilasciare non insistono attività minerarie;

RITENUTO di poter procedere, ai sensi dell'art. 9, comma 3, della legge 9 gennaio 1991 n. 9, alla riduzione dell'area della concessione di coltivazione di idrocarburi "TORRENTE CIGNO";

D E C R E T A

Art. 1

(Accettazione rinuncia parziale e riduzione area)

1. Ai sensi dell'art. 32 della legge 21 luglio 1967, n. 613 è accettata, a decorrere dalla data del presente decreto, la rinuncia parziale alla concessione "TORRENTE CIGNO" di cui sono titolari le Società CANOEL ITALIA S.r.l. (c.f. n. 01999030990) con sede legale in Genova, Via XXV Aprile, 12/A (C.a.p. 16123) e GAS PLUS ITALIANA S.r.l. (c.f. n. 04086420967) con sede in Milano, Via Enrico Forlanini, n. 17 (C.a.p. 20134) ed uffici in Fornovo di Taro (Parma), Via Nazionale, 2 (C.a.p. 43045).

2. A decorrere dalla data del presente decreto l'area della concessione di coltivazione di idrocarburi liquidi e gassosi denominata "TORRENTE CIGNO", in territorio della provincia di Campobasso è ridotta da km² 154,44 (centocinquantaquattrovirgolaquarantaquattro) a km² 28,94 (ventottovirgolanovantaquattro).

3. L'area della concessione, è delimitata, sul piano topografico alla scala 1:100.000 allegato al presente decreto, con linea continua di colore nero passante per i quattro vertici, le cui coordinate geografiche, rilevate graficamente sul piano stesso, sono riportate nella tabella allegata al presente decreto.

Art. 2

(Obblighi e canone)

1. Le Società sono tenute ad osservare tutti gli obblighi stabiliti con il D.M. 25 gennaio 1990, che si intende qui integralmente trascritto.

2. Le Società, ai sensi del combinato disposto dell'art. 38 del Regio Decreto n. 1443/1927 e dell'art. 5, comma 8, del D.M. 7 dicembre 2016, e della specifica prescrizione contenuta nel parere della DGISSEG citato in premessa, restano custodi per l'area rilasciata per tutti gli adempimenti connessi ad eventuali necessità di ripristino dei luoghi ed alla conseguente definitiva restituzione ai proprietari delle superfici. La competente Sezione UNMIG di Roma provvede all'emanazione dei provvedimenti necessari ed alla verifica degli adempimenti utili per i fini di cui al presente punto.

3. Le disposizioni di cui al precedente punto 2 non hanno effetti, ai sensi del combinato disposto dell'art. 826 del codice civile e degli articoli 14 e 42 del Regio Decreto n. 1443/1927, ai fini del pagamento sull'area rinunciata del canone demaniale annuo che resta dovuto, fermo restando quanto previsto dall'art. 32 della legge n. 613/67, per il prosieguo della vigenza della concessione in parola limitatamente all'area della concessione risultante dalla ripermimetrazione accordata con il presente provvedimento (km² 28,94).

4. Le Società sono tenute, in riferimento all'area originaria, al pagamento del canone per l'anno in corso giusto il disposto dell'art.32 della legge n. 613/67 e dell'art. 6 del D.M. 7 dicembre 2016.

Art. 3

(Pubblicazione e consegna)

1. Il presente decreto è pubblicato nel sito internet del Ministero dello sviluppo economico e nel Bollettino Ufficiale degli Idrocarburi e delle Georisorse e consegnato alla Società Canoel Italia S.r.l. tramite l'Agenzia del Demanio - Direzione Regionale Molise.

Art. 4

(Ricorsi)

1. Avverso il presente provvedimento è ammesso ricorso giurisdizionale avanti al Tribunale Amministrativo Regionale Lazio, sede di Roma, secondo le modalità di cui al decreto legislativo 2 luglio 2010, n. 104, ovvero ricorso Straordinario al Capo dello Stato, ai sensi del Decreto del Presidente della Repubblica 25.11.1971, n. 1199,

rispettivamente entro 60 e 120 giorni dalla data della pubblicazione sul Bollettino Ufficiale degli Idrocarburi e delle Georisorse del presente provvedimento.

Roma 30 dicembre 2019

Il Direttore generale: ROMANO

Allegato al D.M. 30 dicembre 2019 relativo alla concessione di coltivazione «TORRENTE CIGNO».

Coordinate geografiche dei vertici:

Vertici	Longitudine E Monte Mario	Latitudine N
a	2°26',	41°53',
b	Intersezione tra il parallelo 41°53' ed il lato della concessione COLLE DI LAURO, dal vertice "e" al vertice "f"	
c	2°28',72	41°49',78
d	Intersezione tra il lato della concessione COLLE DI LAURO, dal vertice "d" al vertice "e" ed il parallelo 41°50'	
e	2°31',	41°50',
f	2°31',	41°48',
g	2°32',	41°48',
h	2°32',	41°46',
i	2°30',	41°46',
l	2°30',	41°49',
m	2°28',	41°49',
n	2°28',	41°50',
o	2°27',	41°50',
p	2°27',	41°52',
q	2°26',	41°52',

Il vertice "c" della concessione TORRENTE CIGNO coincide con il vertice "e" della concessione COLLE DI LAURO

Estensione dell'area originaria della concessione: 154,44 km²

Estensione dell'area ridotta della concessione: 28,94 km²

Riproduzione del piano topografico della concessione di coltivazione: tavola fuori testo n. 45.

ATTIVITÀ DI RICERCA E COLTIVAZIONE DI IDROCARBURI IN MARE

CONCESSIONI DI COLTIVAZIONE

DECRETI RELATIVI A RIDUZIONE DI AREA DI CONCESSIONI DI COLTIVAZIONE

NUMERO DI PUBBLICAZIONE: 142

DECRETO MINISTERIALE 20 DICEMBRE 2019

Accettazione **della rinuncia parziale con riduzione dell'area della concessione di coltivazione** « A.C 35.AG» della Società ENI S.p.A. (r.u.).

IL DIRETTORE GENERALE PER L'APPROVVIGIONAMENTO, L'EFFICIENZA E LA COMPETITIVITÀ ENERGETICA

VISTO il Regio Decreto 29 luglio 1927, n. 1443 recante "Norme di carattere legislativo per disciplinare la ricerca e la coltivazione delle miniere del Regno";

VISTA la legge 11 gennaio 1957, n. 6 e successive modificazioni, recante "Ricerca e coltivazione degli idrocarburi liquidi e gassosi";

VISTA la legge 21 luglio 1967, n. 613 e successive modificazioni, recante "Ricerca e coltivazione degli idrocarburi liquidi e gassosi nel mare territoriale e nella piattaforma continentale e modificazioni alla legge 11 gennaio 1957, n. 6 sulla ricerca e coltivazione degli idrocarburi liquidi e gassosi";

VISTA la legge 9 gennaio 1991, n. 9 e successive modificazioni, recante "Norme per l'attuazione del nuovo Piano energetico nazionale: aspetti istituzionali, centrali idroelettriche ed elettrodotti, idrocarburi e geotermia, autoproduzione e disposizioni fiscali";

VISTO il decreto del Presidente della Repubblica 18 aprile 1994, n. 484, recante "Disciplina dei procedimenti di conferimento dei permessi di prospezione o ricerca e di concessione di coltivazione di idrocarburi in terraferma e in mare";

VISTO il decreto legislativo 25 novembre 1996, n. 624, e successive modificazioni, recante "Attuazione della direttiva 92/91/CEE relativa alla sicurezza e salute dei lavoratori nelle industrie estrattive per trivellazione e della direttiva 92/104/CEE relativa alla sicurezza e salute dei lavoratori nelle industrie estrattive a cielo aperto e sotterranee";

VISTO il decreto legislativo 25 novembre 1996, n. 625, e successive modificazioni, recante "Attuazione della direttiva 94/22/CEE, relativa alle condizioni di rilascio e di esercizio delle autorizzazioni alla prospezione, ricerca e coltivazione di idrocarburi";

VISTO l'Accordo procedimentale (rep. n. 1247), sancito dalla Conferenza Stato-Regioni in data 24 aprile 2001 per l'acquisizione dell'intesa prevista dall'art. 29, comma 2, lettera l) del D. Lgs. n. 112 del 1998;

VISTA la legge 20 agosto 2004, n. 239, e successive modificazioni, recante "Riordino del settore energetico, nonché delega al governo per il riassetto delle disposizioni vigenti in materia di energia";

VISTO il decreto legislativo 3 aprile 2006 n. 152, e successive modificazioni, recante "Norme in materia ambientale";

VISTA la legge 28 dicembre 2015, n. 208, recante "Disposizioni per la formazione del bilancio annuale e pluriennale dello Stato" (legge di stabilità 2016);

VISTO il Decreto Ministeriale 7 dicembre 2016 e successive modificazioni recante "Disciplinare tipo per il rilascio e l'esercizio dei titoli minerari per la prospezione, ricerca e coltivazione di idrocarburi liquidi e gassosi in terraferma, nel mare territoriale e nella piattaforma continentale";

VISTO il decreto ministeriale 24 febbraio 2017, pubblicato nella Gazzetta Ufficiale n. 107 del 10 maggio 2017, recante "Individuazione degli uffici dirigenziali di livello non generale" del Ministero dello sviluppo economico;

VISTA la legge 11 febbraio 2019, n. 12, di conversione del decreto- legge 14 dicembre 2018, n. 135, recante "Disposizioni urgenti in materia di sostegno e semplificazione per le imprese e per la pubblica amministrazione";

VISTO il decreto del Presidente del Consiglio dei Ministri 19 giugno 2019, n. 93- pubblicato nella Gazzetta Ufficiale n. 195 del 21 agosto 2019, recante "l'organizzazione del Ministero dello sviluppo economico, ai sensi dell'articolo 4-bis del decreto-legge 12 luglio 2018, n. 86, convertito, con modificazioni, dalla legge 9 agosto 2018, n. 97";

VISTO il decreto ministeriale 14 dicembre 2009 con il quale, a decorrere dal 25 novembre 2002, è stata conferita per la durata di anni venti la concessione di coltivazione di idrocarburi liquidi e gassosi contraddistinta con la sigla

"A.C35.AG" alle Società ENI S.p.A.(r.u) (80%) e Medoil Gas Italia S.p.A (20%), ricadente nel Mare Adriatico, zona A, al largo della costa romagnola e dell'estensione di km² 76,56;

VISTO il decreto ministeriale 23 febbraio 2015 con il quale la titolarità della concessione "A.C35.AG" è stata modificata e intestata alle Società ENI S.p.A. e ROCKHOPPER ITALIA S.p.A.;

VISTA l'istanza pervenuta in data 20 settembre 2019 prot. 20556, integrata con nota in data 8 ottobre 2019, con la quale la Società ENI S.p.A.(r.u.) ha chiesto la riduzione dell'area della concessione da km² 76,56 a km² 22,03;

VISTA la nota del 19 dicembre 2019 prot. n. 28475 con la quale la Direzione Generale per le Infrastrutture e la Sicurezza dei Sistemi Energetici e Geominerari (DGISSEG) ha espresso parere favorevole alla richiesta riduzione dell'area della concessione (rinuncia parziale);

VISTO l'art. 9, comma 3, della legge 9 gennaio 1991, n. 9 e s.m.i., in base al quale: "L'area della concessione deve essere tale da consentire il razionale sviluppo del giacimento scoperto";

CONSIDERATO che l'area della concessione come risultante dalla richiesta riduzione e conseguente ripermimetrazione è tale da consentire il razionale sviluppo del giacimento esistente;

CONSIDERATO che nell'area da rilasciare non insistono infrastrutture minerarie e non si prevedono ulteriori attività di perforazione;

RITENUTO di poter procedere, ai sensi dell'art.9, comma 3, della legge 9 gennaio 1991 n.9, all'accettazione della rinuncia parziale con riduzione dell'area interessata dalla concessione di coltivazione di idrocarburi "A.C35.AG";

D E C R E T A

Art. 1

(Accettazione rinuncia parziale e riduzione area)

1. Ai sensi dell'art. 32 della legge 21 luglio 1967, n. 613 è accettata, a decorrere dalla data del presente decreto, la rinuncia parziale alla concessione "A.C 35.AG" di cui sono titolari le Società ENI S.p.A. (c.f. n. 00484960588) con sede in Roma, Piazzale Enrico Mattei, 1 (C.a.p. 00144) ed uffici in San Donato Milanese (MI), Via Emilia, 1 (C.a.p. 20097) e ROCKHOPPER ITALIA S.p.A. (c.f. n. 08344911006), con sede in Roma, via Abruzzi, 3 (C.a.p. 00187).

2. A decorrere dalla data del presente decreto l'area della concessione di coltivazione di idrocarburi liquidi e gassosi denominata "A.C35.AG", ricadente nel Mare Adriatico, zona A, a largo della costa romagnola è ridotta da km² 76,56 (settantaseivirgolacinquantasei) a km² 22,03 (ventiduevirgolazerotre).

3. L'area della concessione è delimitata, sul piano topografico alla scala 1:250.000 allegato al presente decreto, con linea continua di colore nero passante per i 4 vertici, le cui coordinate geografiche, rilevate graficamente sul piano stesso, sono riportate nella tabella allegata al presente decreto.

Art. 2

(Obblighi e canone)

1. Le Società sono tenute ad osservare tutti gli obblighi stabiliti con il D.M. 14 dicembre 2009, che si intende qui integralmente trascritto.

2. Le Società, ai sensi del combinato disposto dell'art. 38 del Regio Decreto n. 1443/1927 e dell'art. 5, comma 8, del D.M. 7 dicembre 2016, restano custodi per l'area rilasciata per tutti gli adempimenti connessi ad eventuali necessità di ripristino. La competente Sezione UNMIG di Bologna provvede all'emanazione dei provvedimenti necessari ed alla verifica degli adempimenti utili per i fini di cui al presente punto.

3. Le disposizioni di cui al comma 2 non hanno effetti, ai sensi del combinato disposto dell'art. 826 del codice civile e degli articoli 14 e 42 del Regio Decreto n. 1443/1927, ai fini del pagamento sull'area rinunciata del canone demaniale annuo che resta dovuto, fermo restando quanto previsto dall'art. 32 della legge n. 613/67, per il prosieguo della vigenza della concessione in parola limitatamente all'area della concessione risultante dalla ripermimetrazione accordata con il presente provvedimento (km² 22,03) e fino alla definitiva cancellazione della stessa dall'elenco dei titoli vigenti.

4. Le Società sono tenute comunque al pagamento del canone per l'anno in corso in riferimento all'area originaria, giusto il disposto dell'art.32 della legge n. 613/67 e dell'art. 6 del D.M. 7 dicembre 2016.

Art. 3

(Pubblicazione e consegna)

1. Il presente decreto è pubblicato nel sito internet del Ministero dello sviluppo economico e nel Bollettino Ufficiale degli Idrocarburi e delle Georisorse e consegnato al concessionario titolare tramite l'Agenzia del Demanio - Direzione Regionale Emilia Romagna.

Art. 4

(Ricorsi)

1. Avverso il presente provvedimento è ammesso ricorso giurisdizionale avanti al Tribunale Amministrativo Regionale Lazio, sede di Roma, secondo le modalità di cui al decreto legislativo 2 luglio 2010, n. 104, ovvero ricorso Straordinario al Capo dello Stato, ai sensi del Decreto del Presidente della Repubblica 25.11.1971, n. 1199, rispettivamente entro 60 e 120 giorni dalla data della pubblicazione sul Bollettino Ufficiale degli Idrocarburi e delle Georisorse del presente provvedimento.

Roma 20 dicembre 2019

Il Direttore generale: ROMANO

Allegato al D.M. 20 dicembre 2019 relativo alla concessione di coltivazione «A.C 35.AG».

Coordinate geografiche dei vertici:

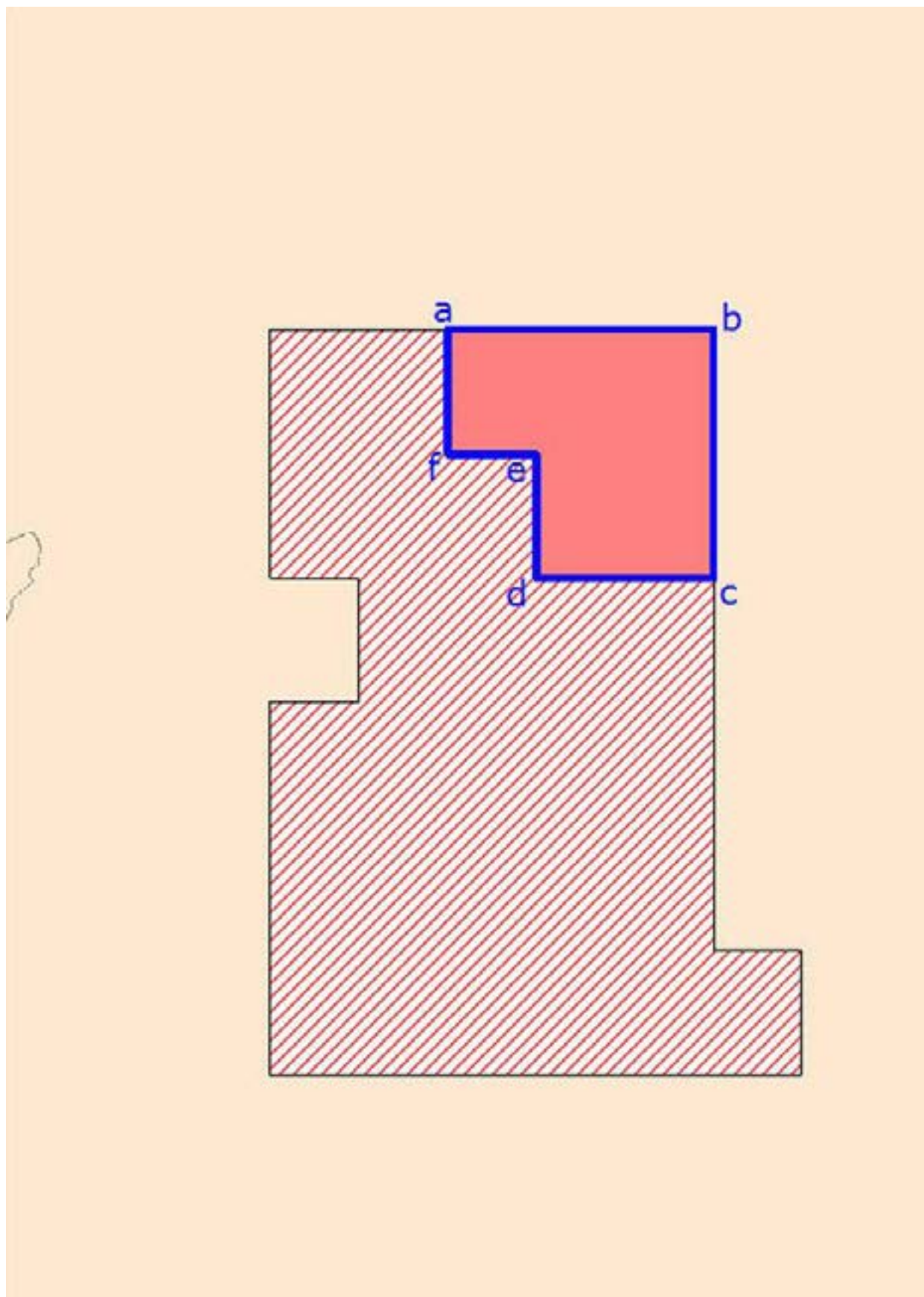
<i>Vertici</i>	<i>Longitudine E Greenwich</i>	<i>Latitudine N</i>
a	12°51',	44°35',
b	12°54',	44°35',
c	12°54',	44°32',
d	12°51',	44°32',

Estensione dell'area originaria della concessione: 76,56 km²

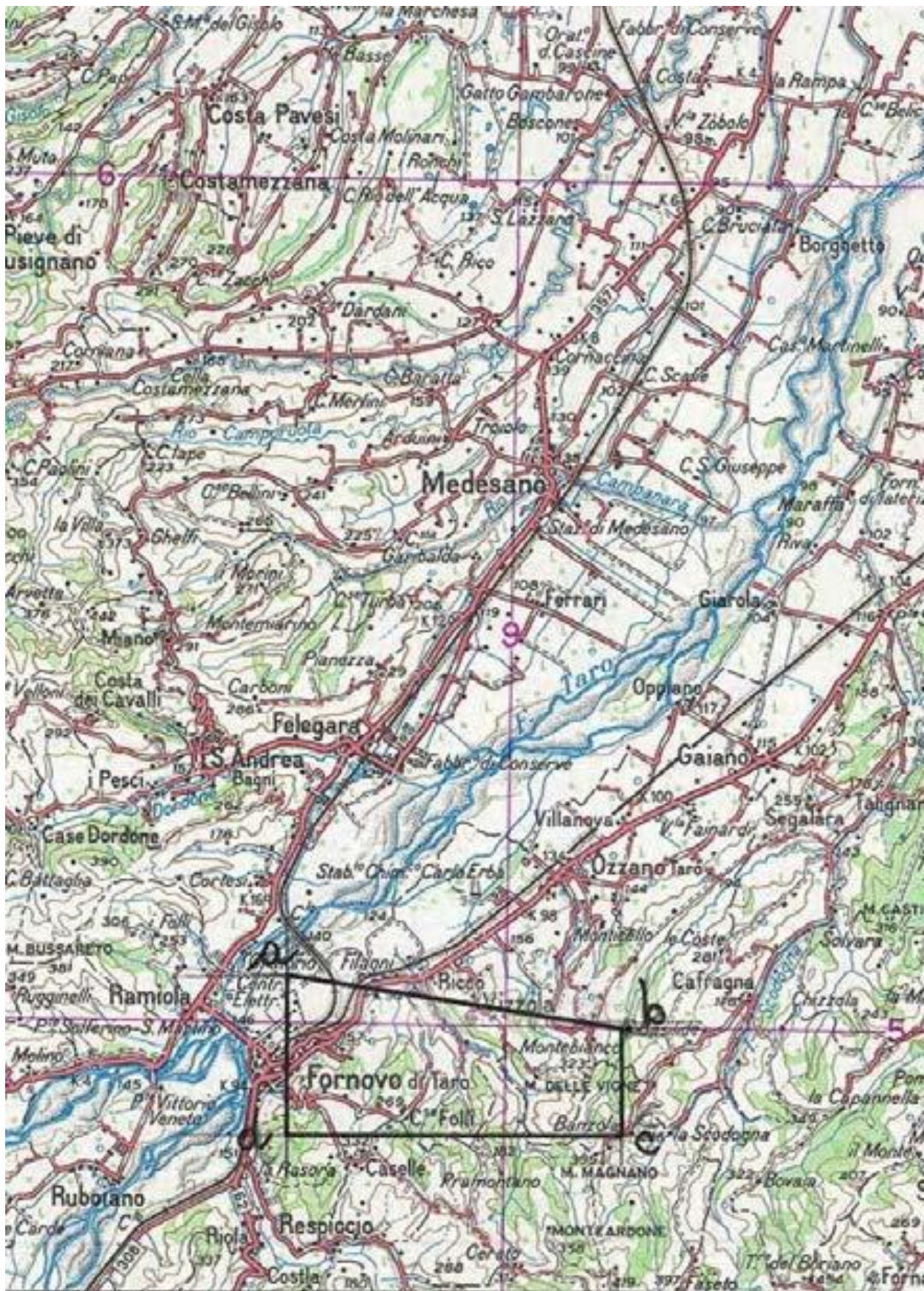
Estensione dell'area ridotta della concessione: 22,03 km²

Riproduzione del piano topografico della concessione di coltivazione: tavola fuori testo n. 46.

PIANI TOPOGRAFICI



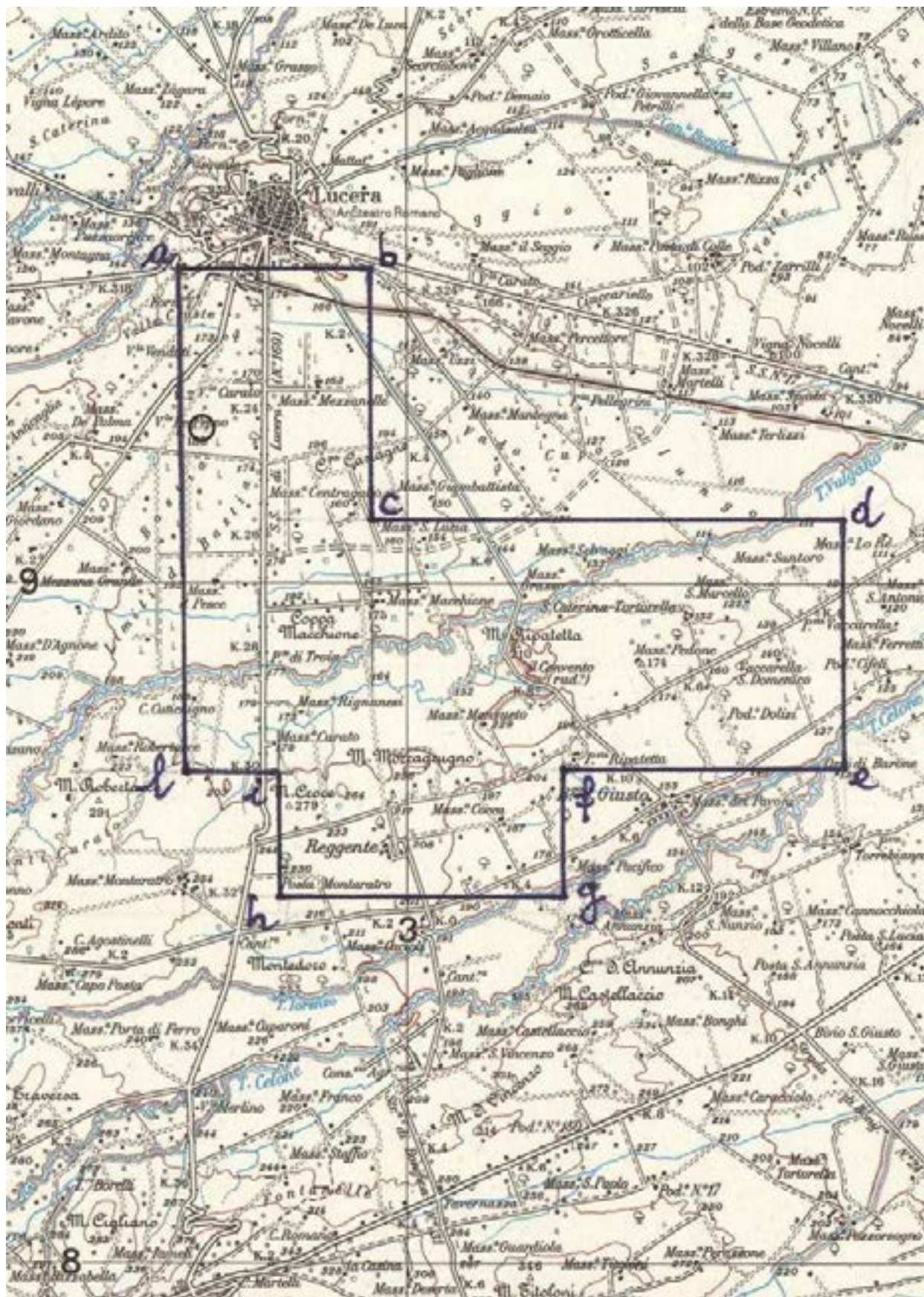
Tav. 1 - Concessione di coltivazione « SAN POTITO »



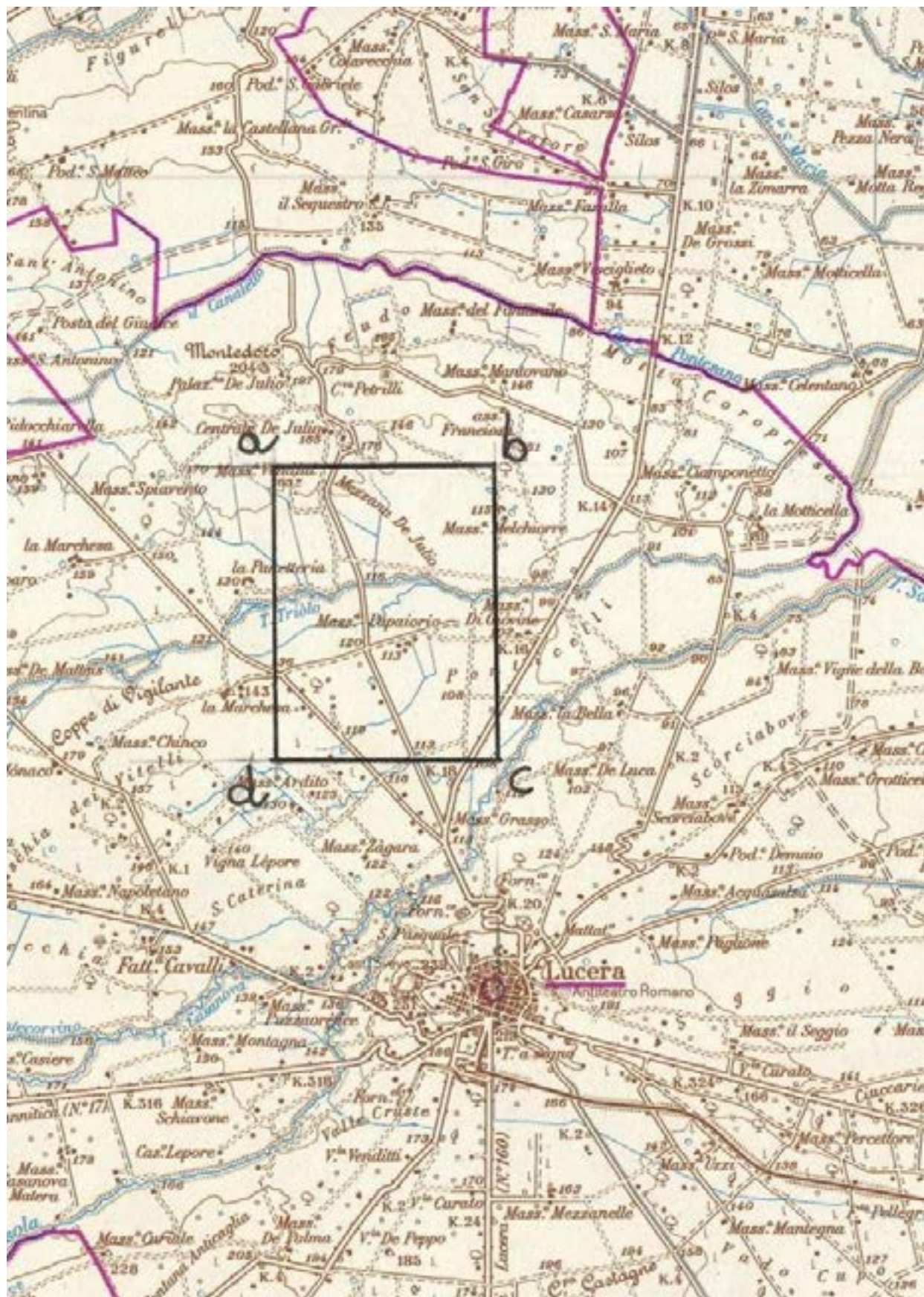
Tav. 2 - Concessione di coltivazione « FORNOVO DI TARO »



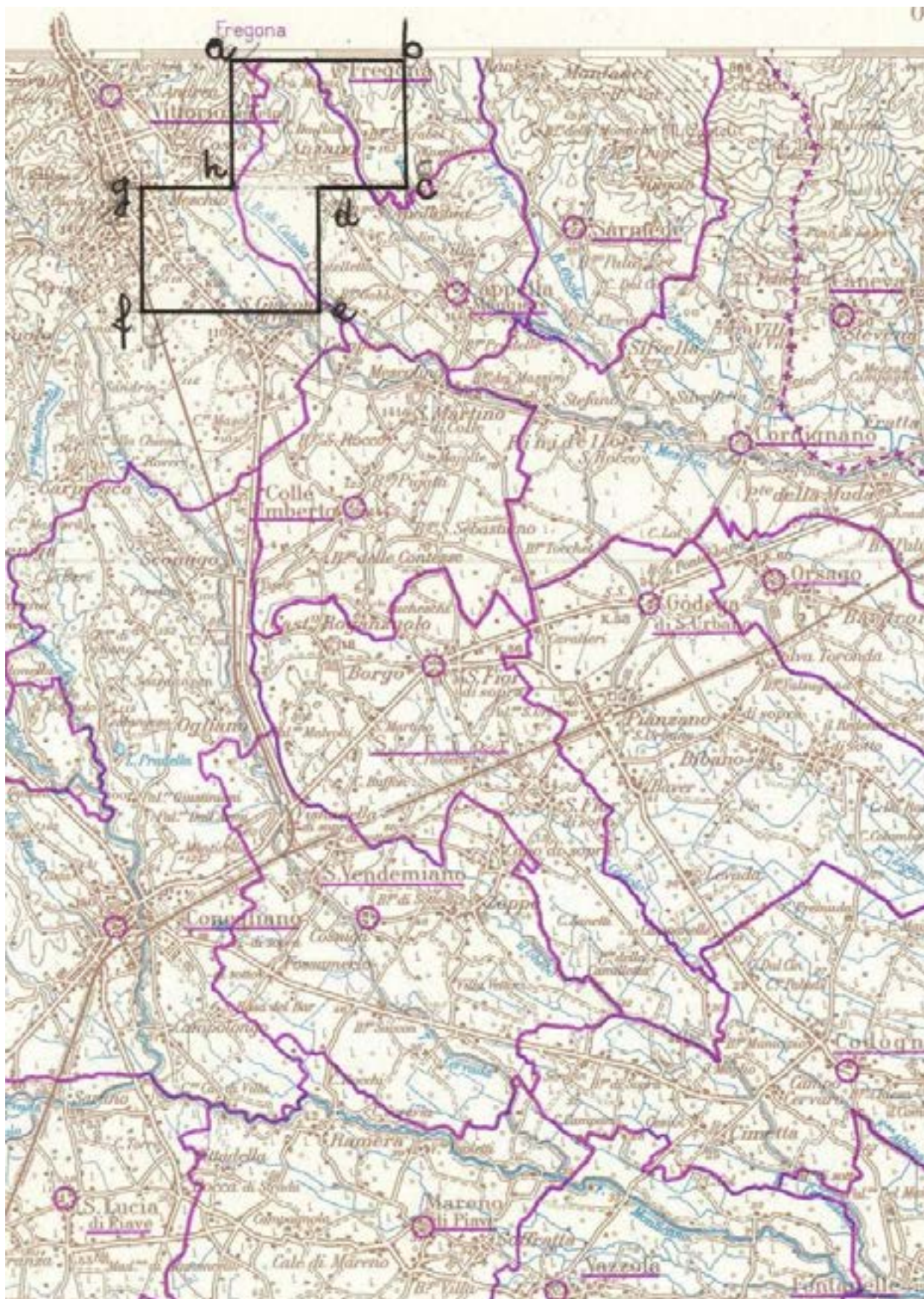
Tav. 3 - Concessione di coltivazione « IL SALICE »



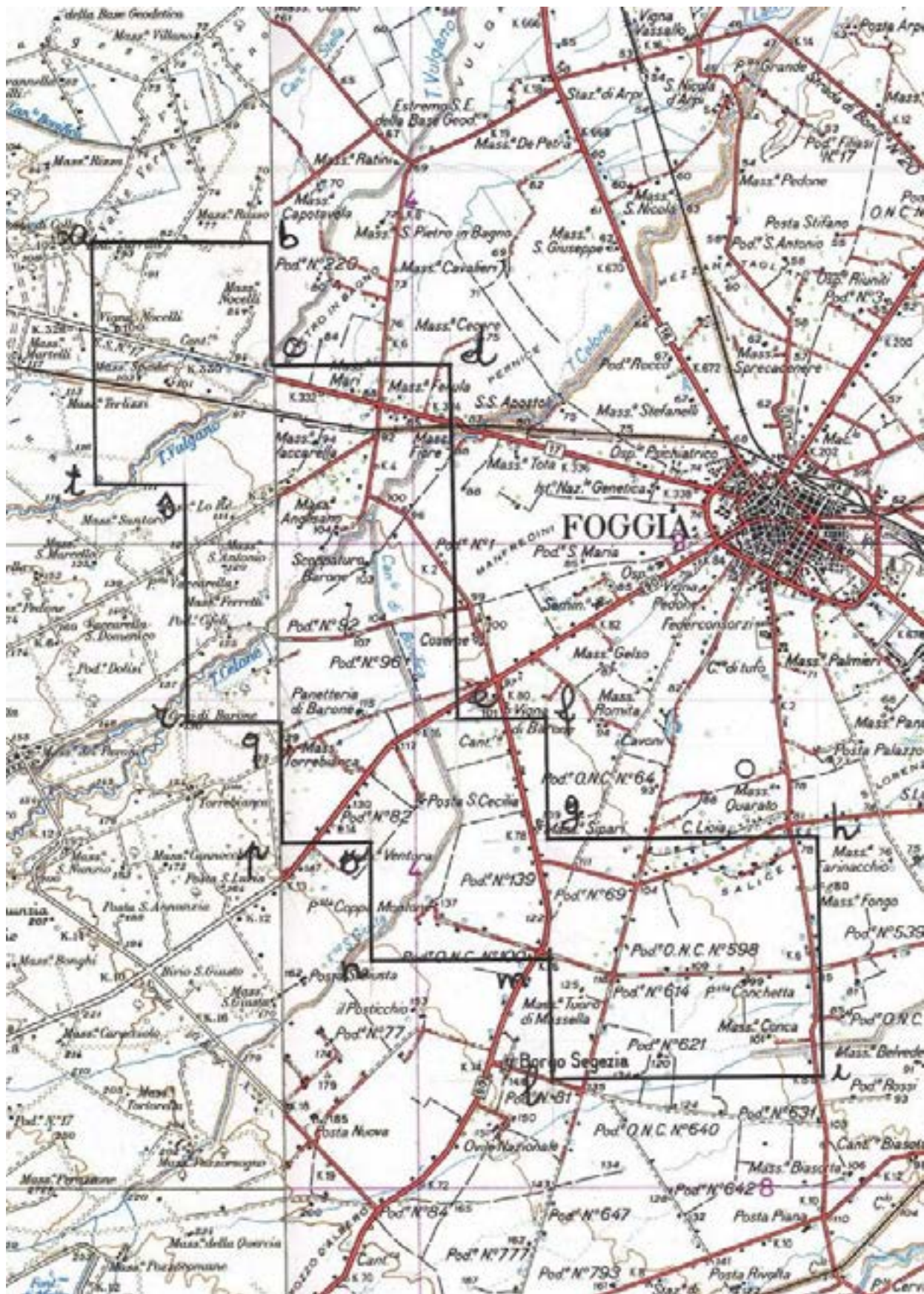
Tav. 4 - Concessione di coltivazione « LUCERA »



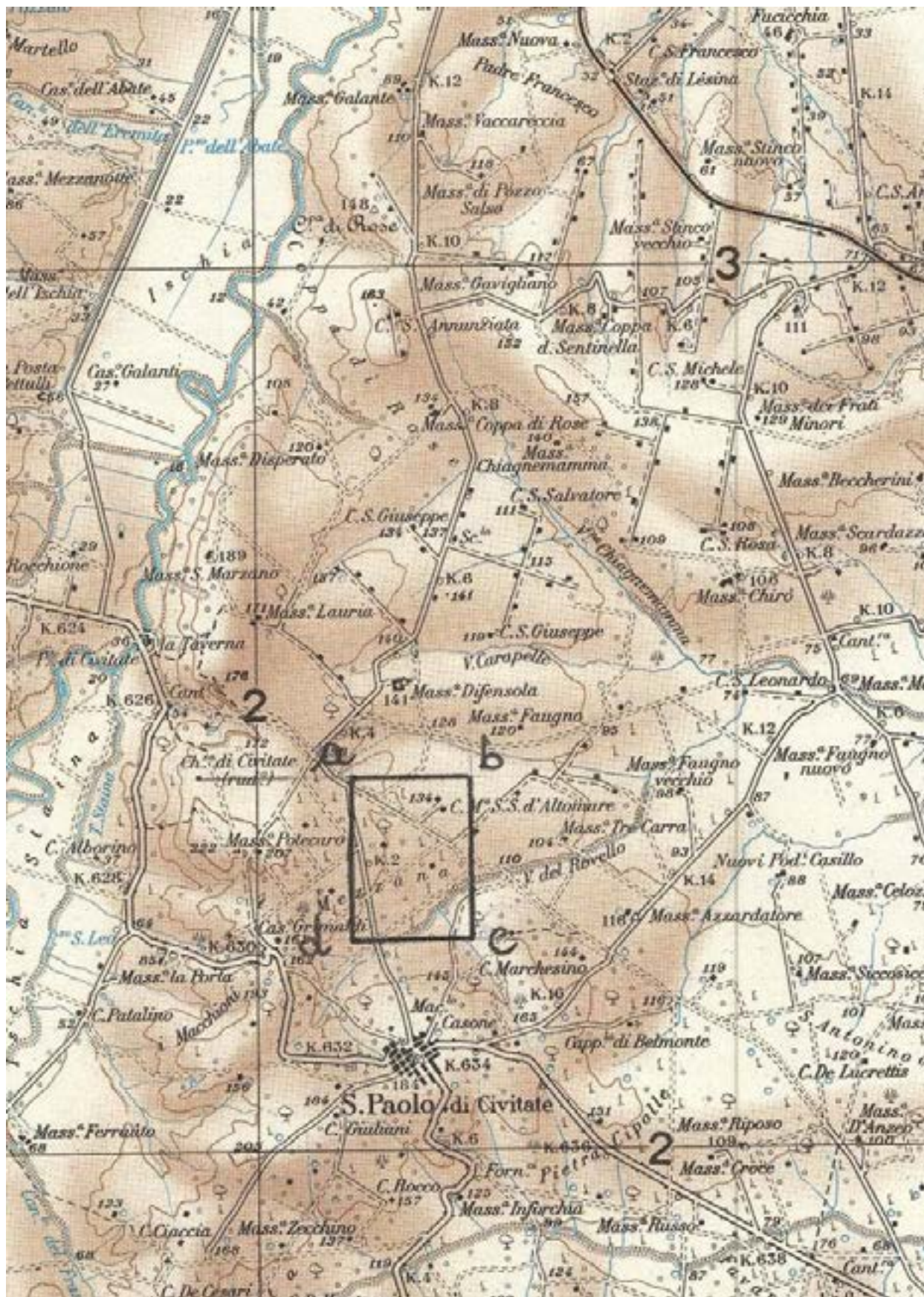
Tav. 5 - Concessione di coltivazione « MASSERIA PETRILLI »



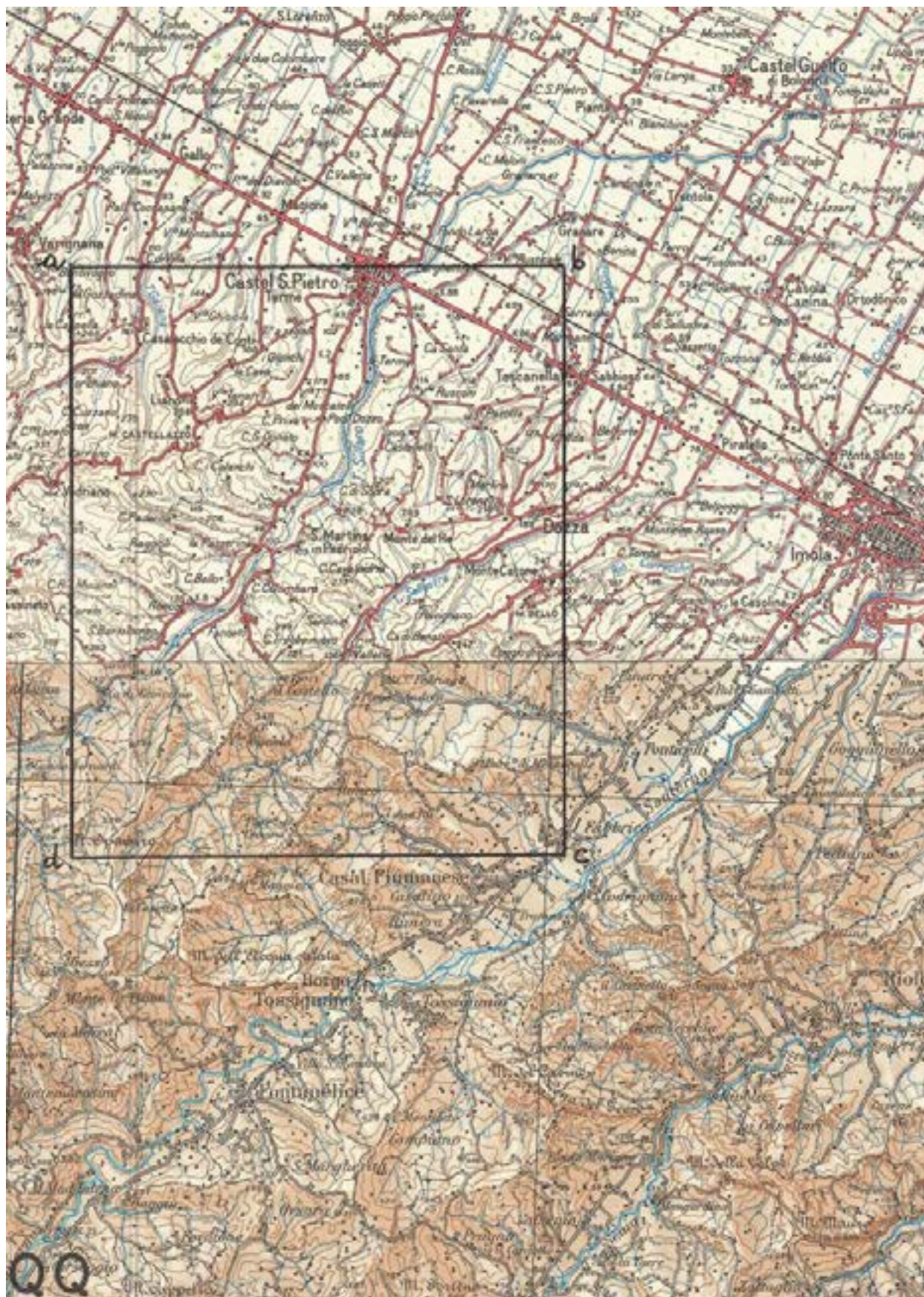
Tav. 6 - Concessione di coltivazione « S. ANDREA »



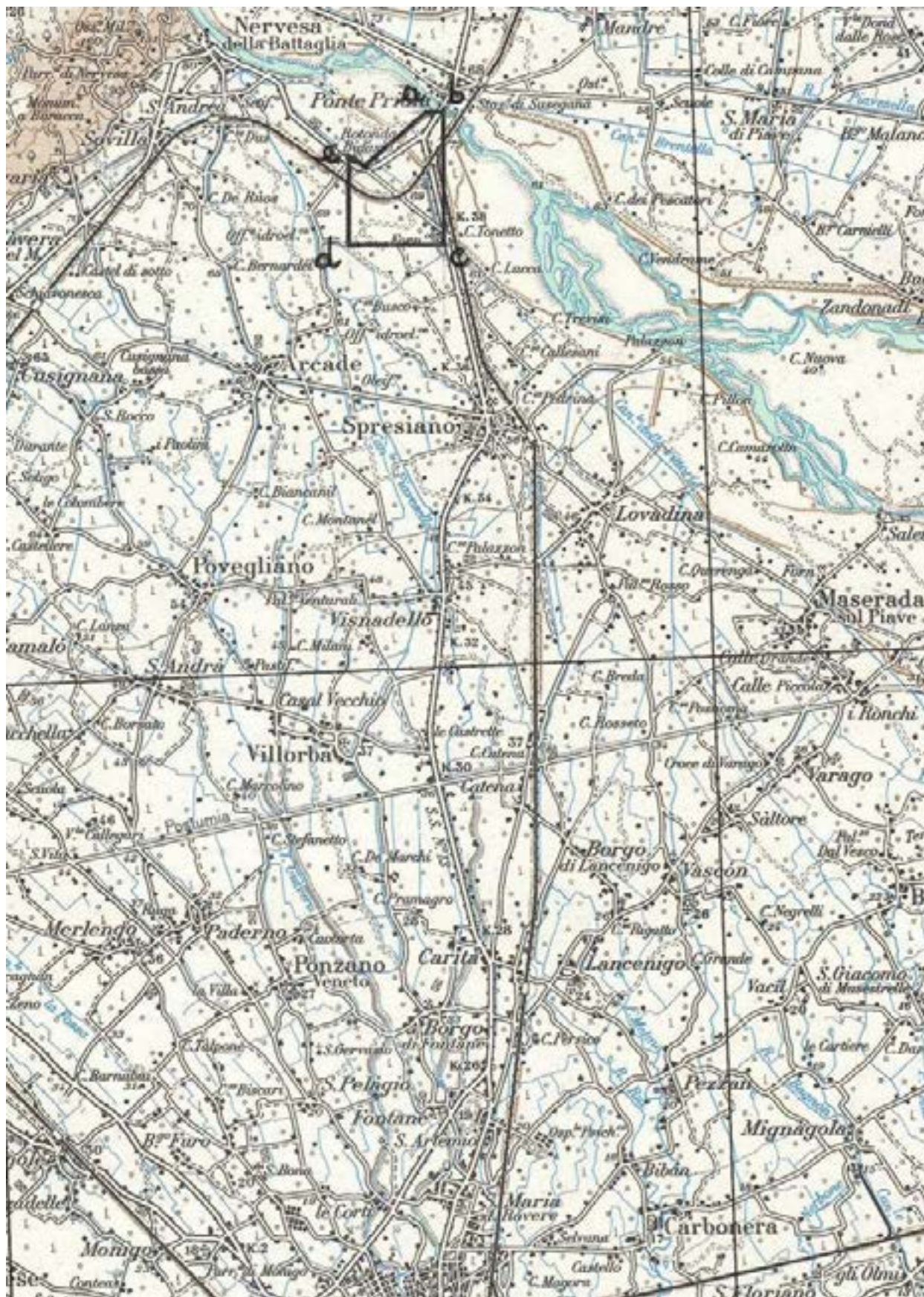
Tav. 7 - Concessione di coltivazione « TORRENTE CELONE »



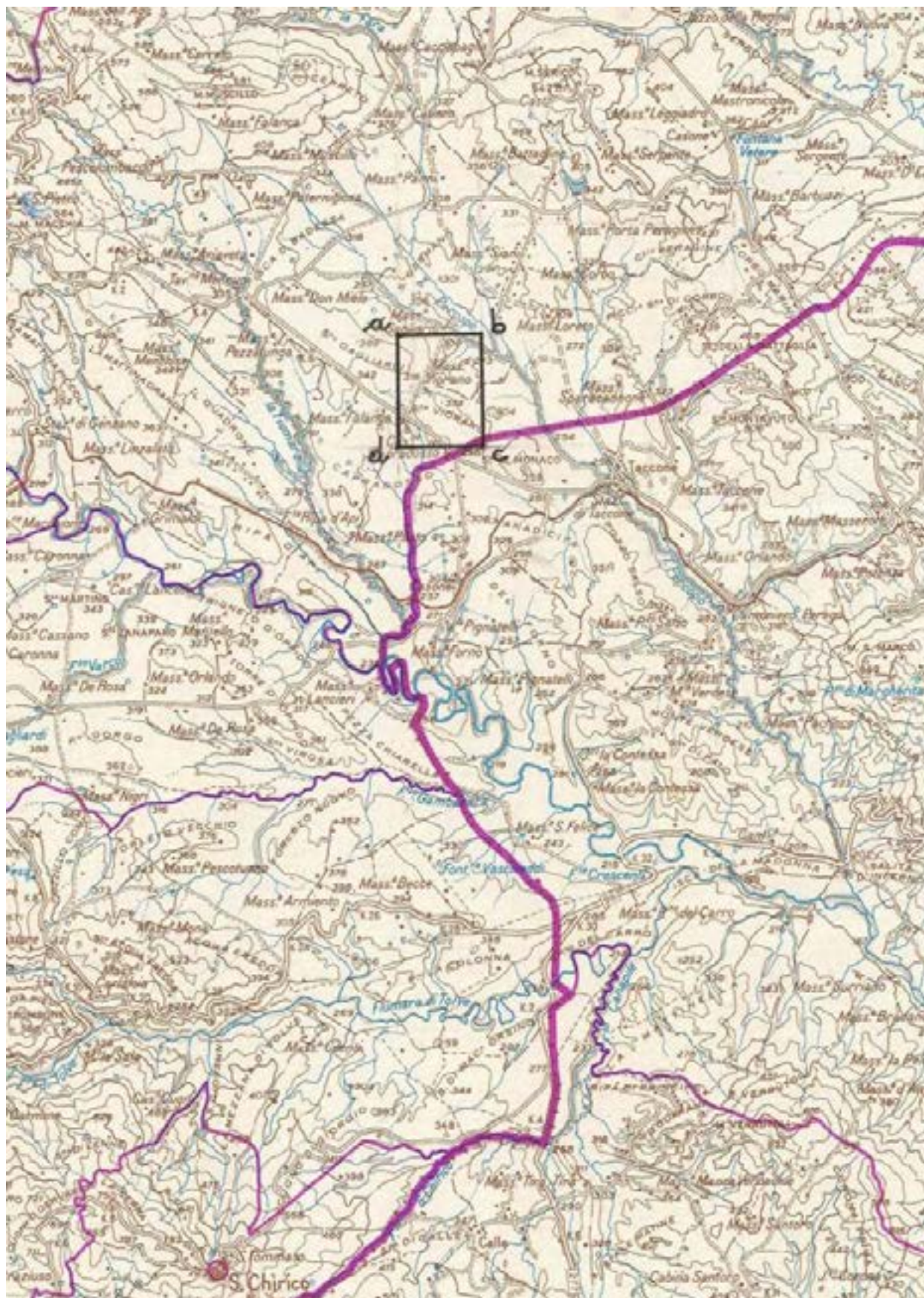
Tav. 8 - Concessione di coltivazione « VALLE DEL ROVELLO »



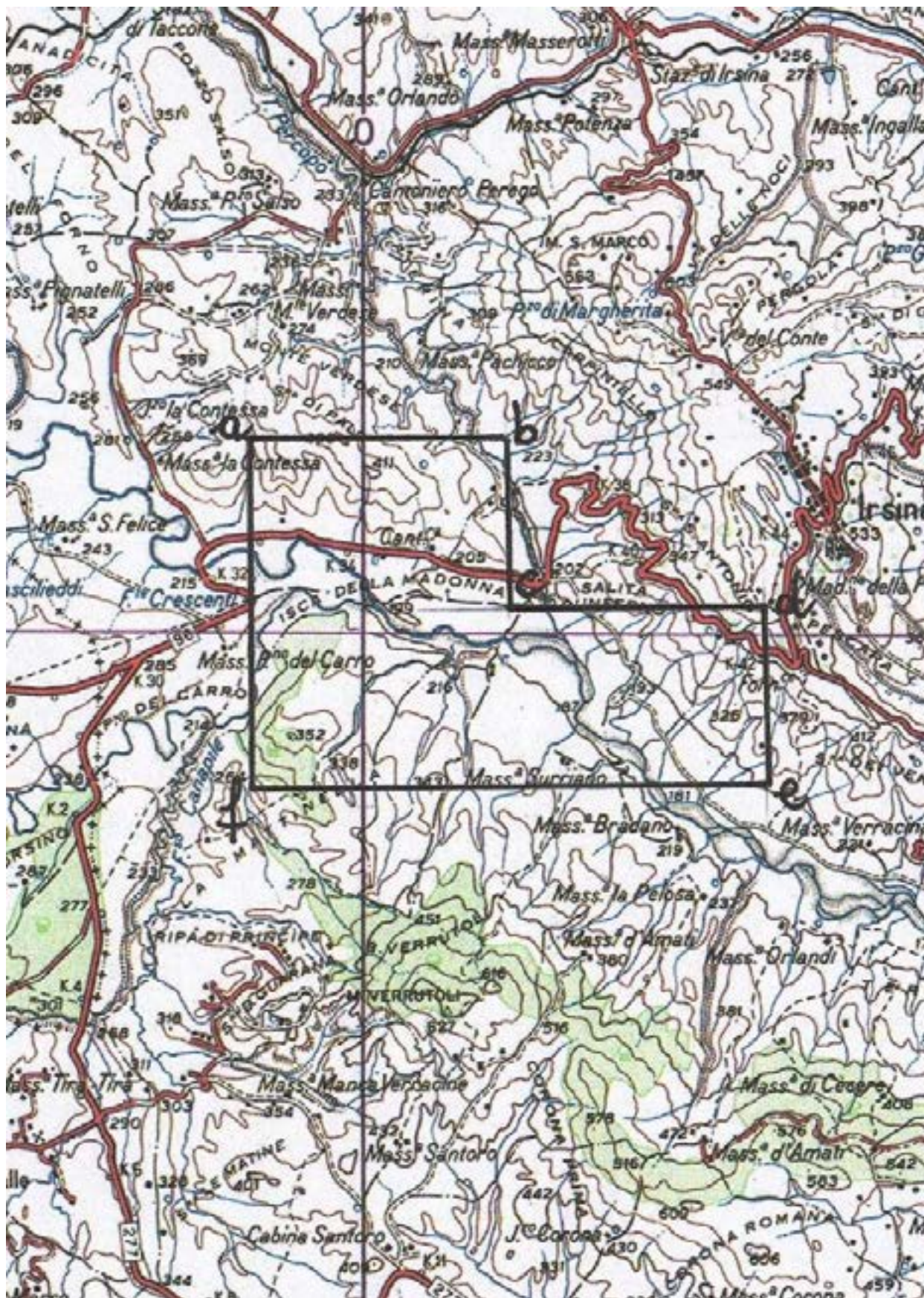
Tav. 9 - Concessione di coltivazione «MEZZOCOLLE»



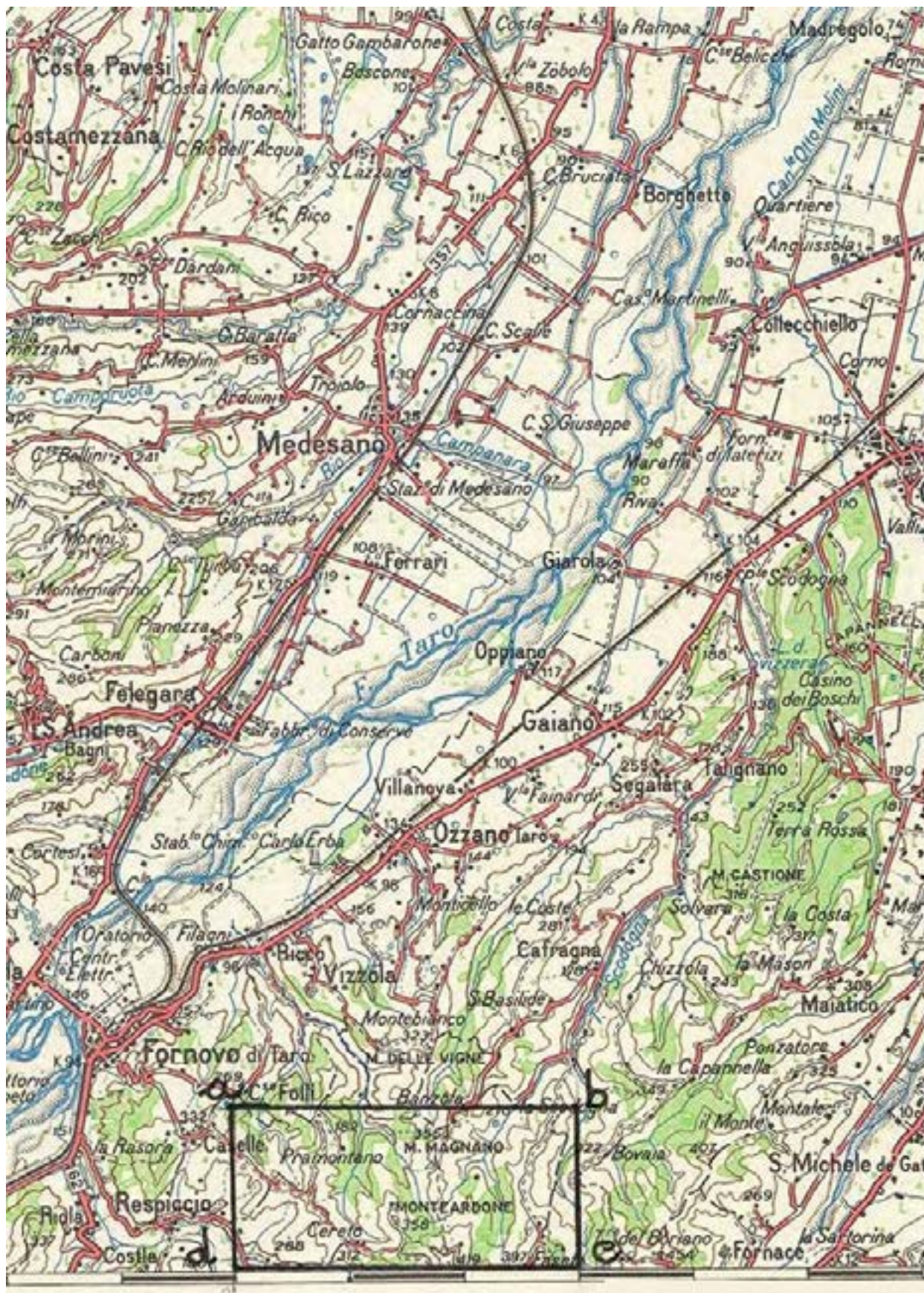
Tav. 10- Concessione di coltivazione « CASA TONETTO»



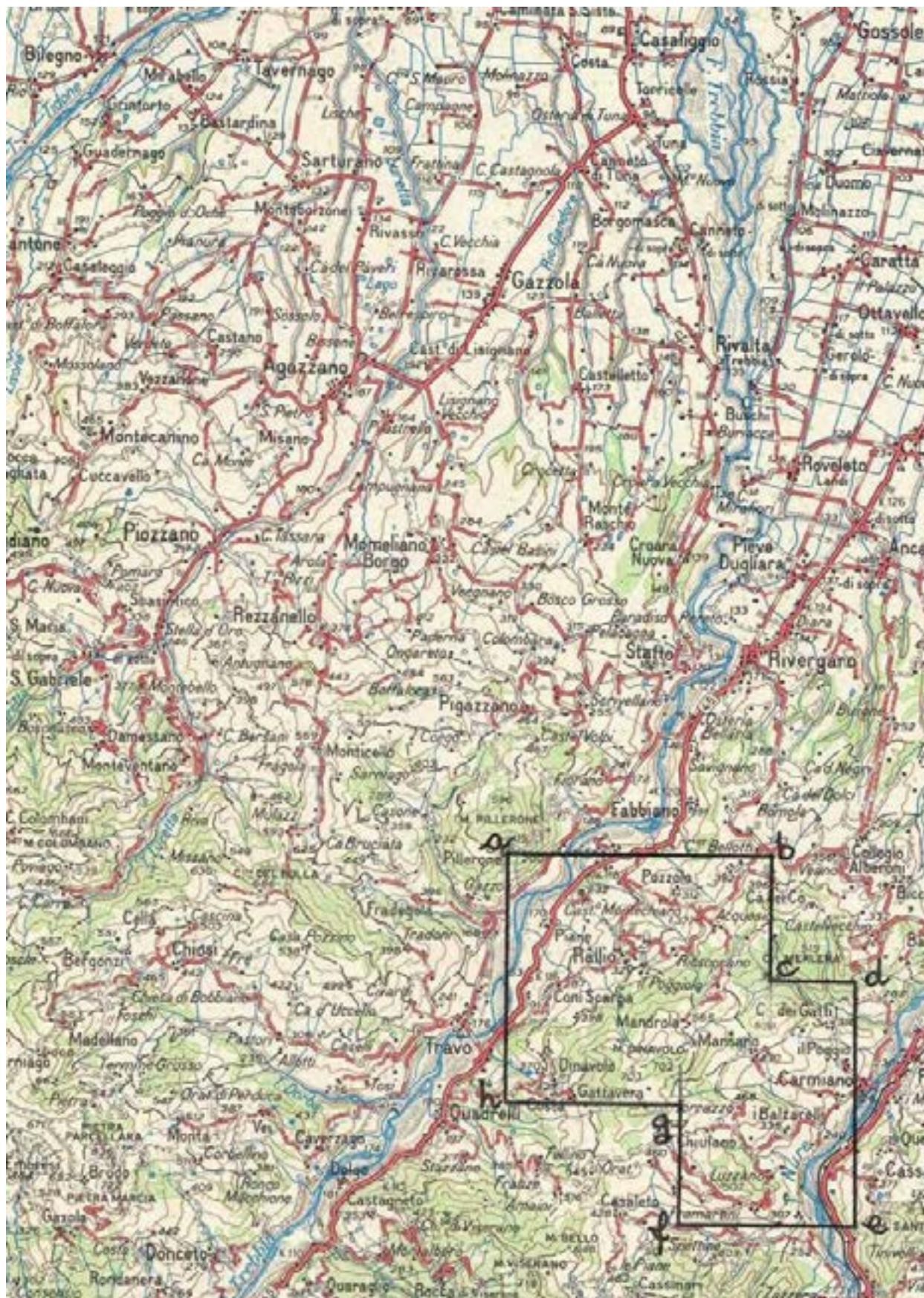
Tav. 11 - Concessione di coltivazione « MASSERIA VIORANO »



Tav. 12 - Concessione di coltivazione «MONTE VERDESE»



Tav. 13 - Concessione di coltivazione « MONTEARDONE »



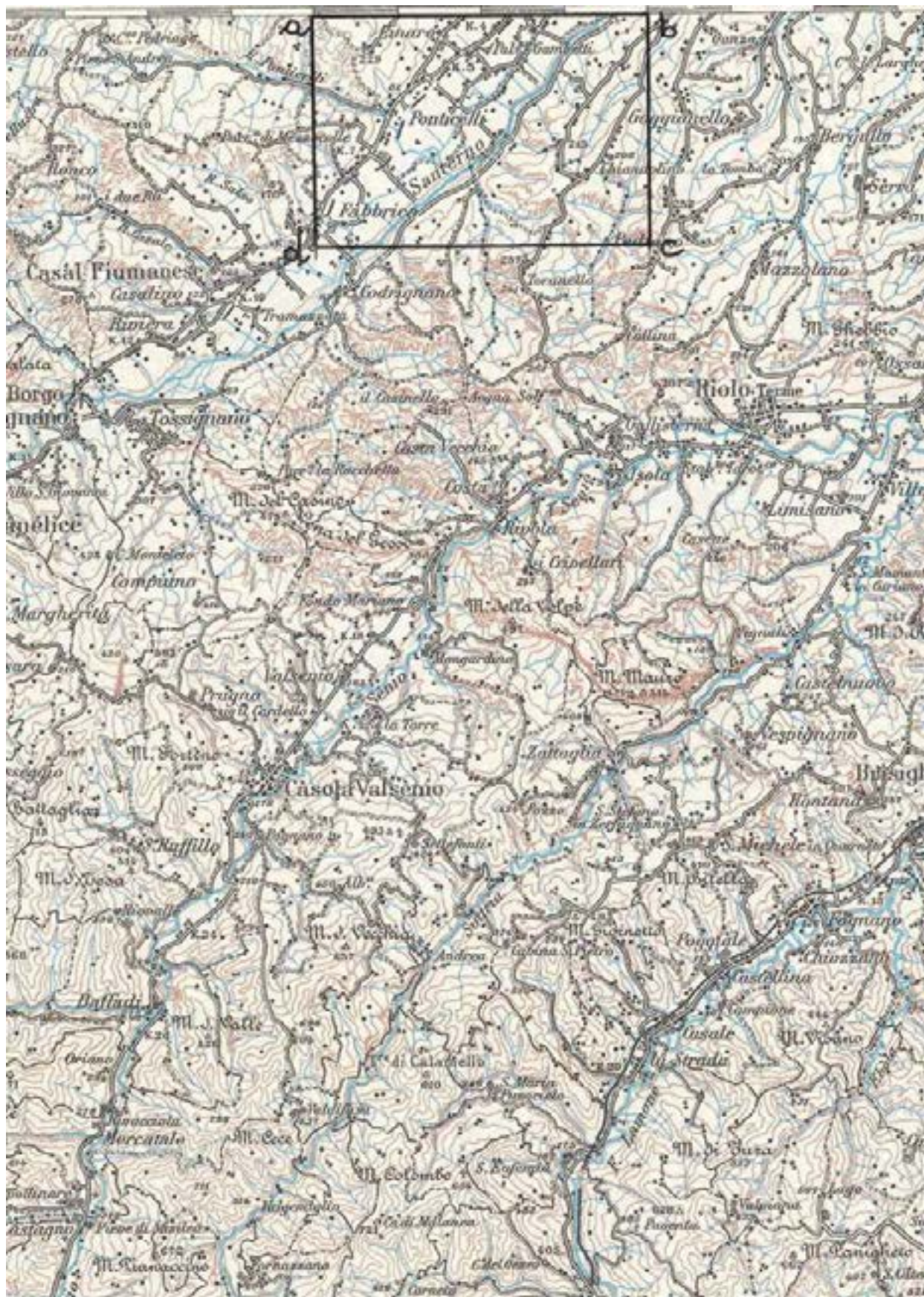
Tav. 14 - Concessione di coltivazione « PIGAZZANO »



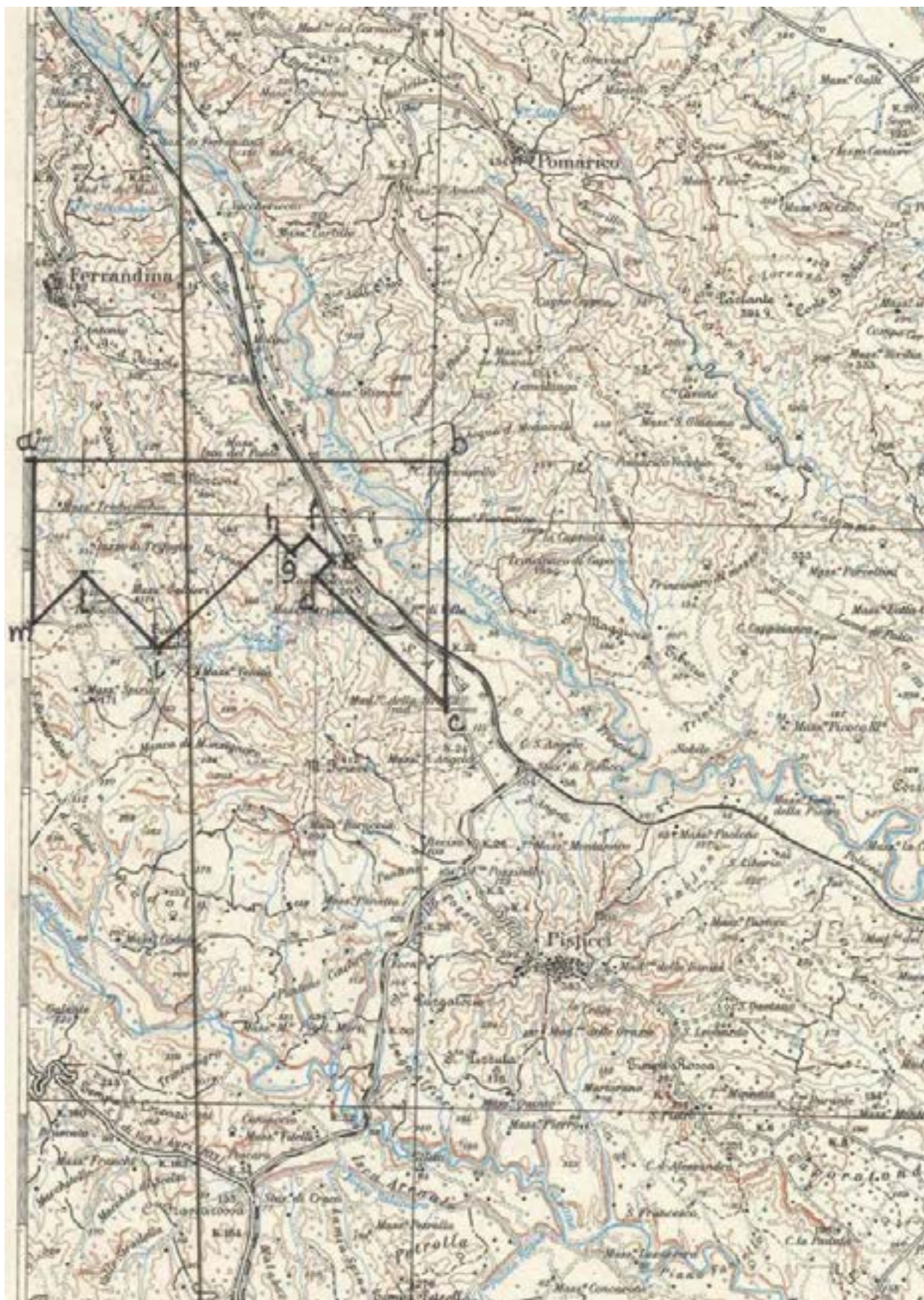
Tav. 15 - Concessione di coltivazione « RECOLETA »



Tav. 16 - Concessione di coltivazione « S. TEODORO »



Tav. 17 - Concessione di coltivazione « SANTERNO »



Tav. 18 - Concessione di coltivazione « MONTE MORRONE »



Tav. 19 - Concessione di coltivazione « POLI CORO »



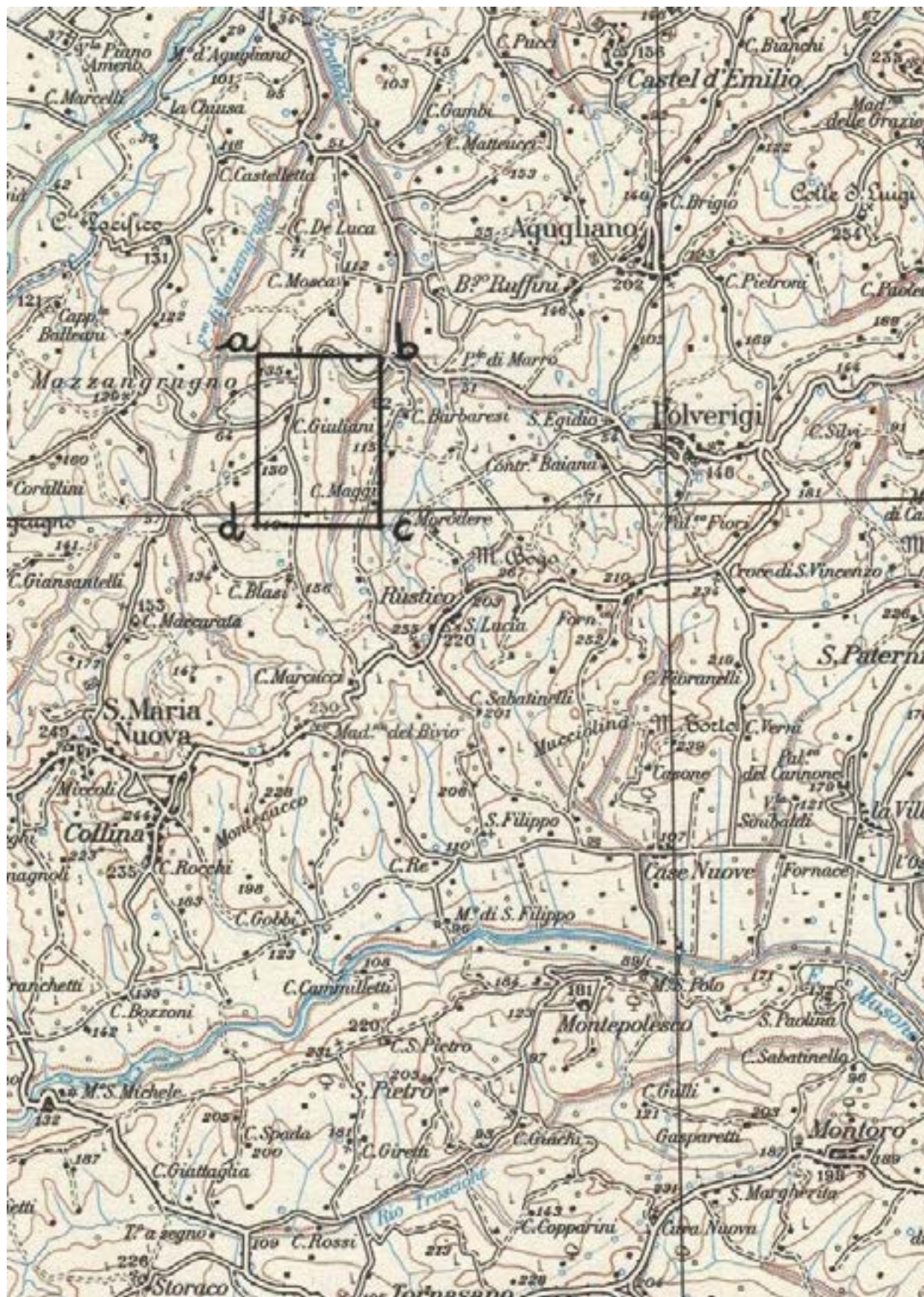
Tav. 20 - Concessione di coltivazione « RECOVATO »



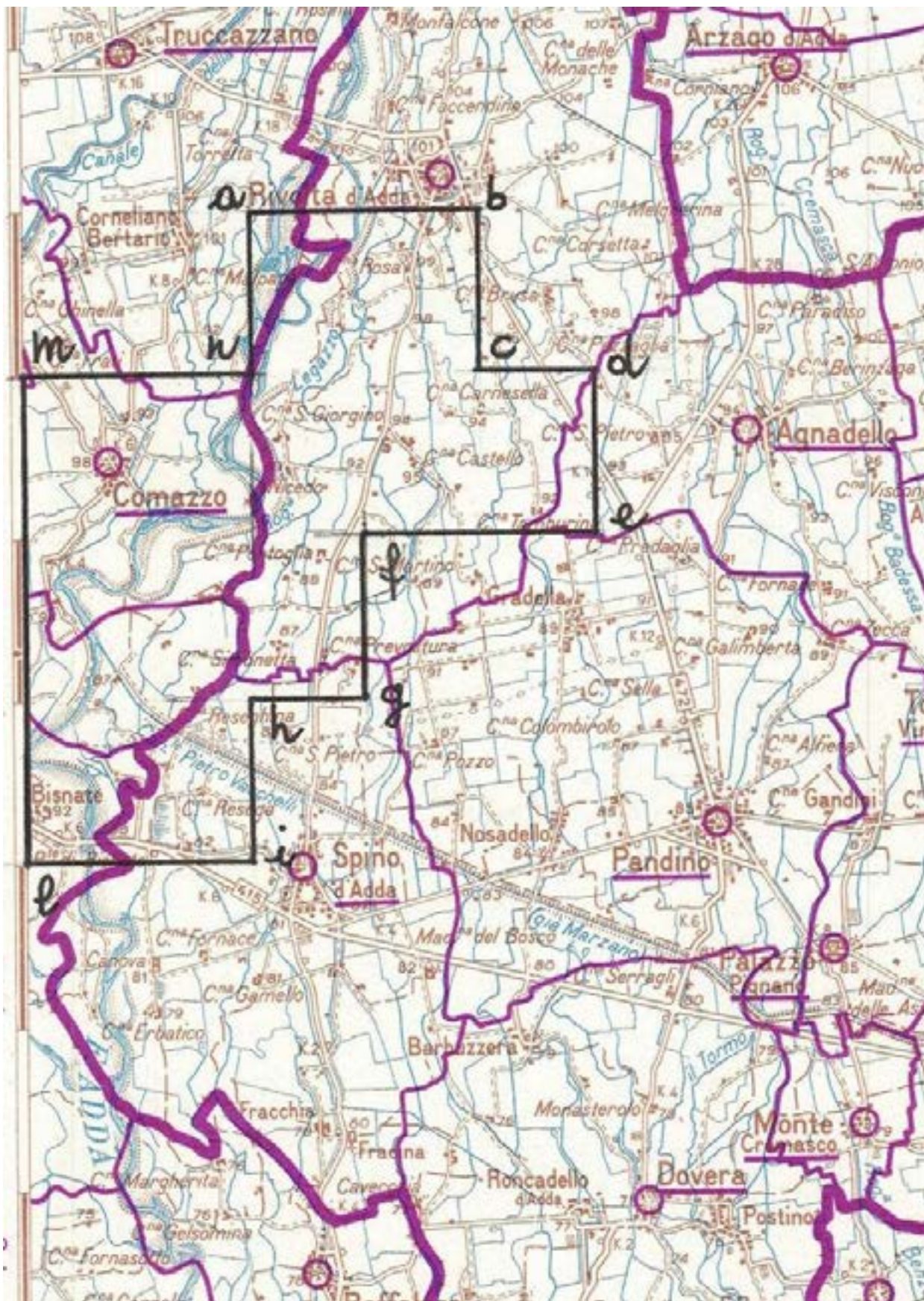
Tav. 21 - Concessione di coltivazione « S. ALBERTO »



Tav. 22 - Concessione di coltivazione « SCANZANO »



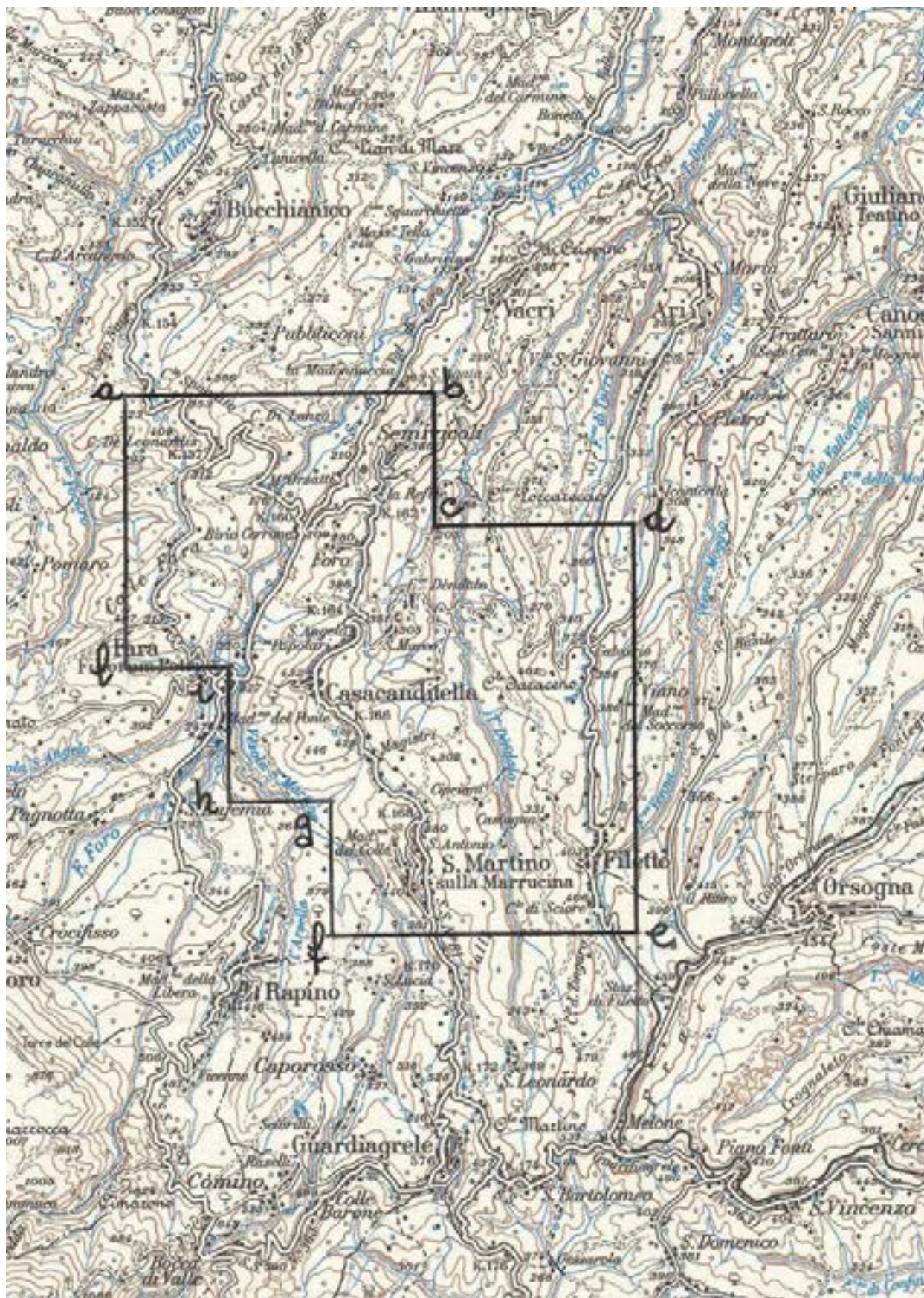
Tav. 23 - Concessione di coltivazione « CASA MAGGI »



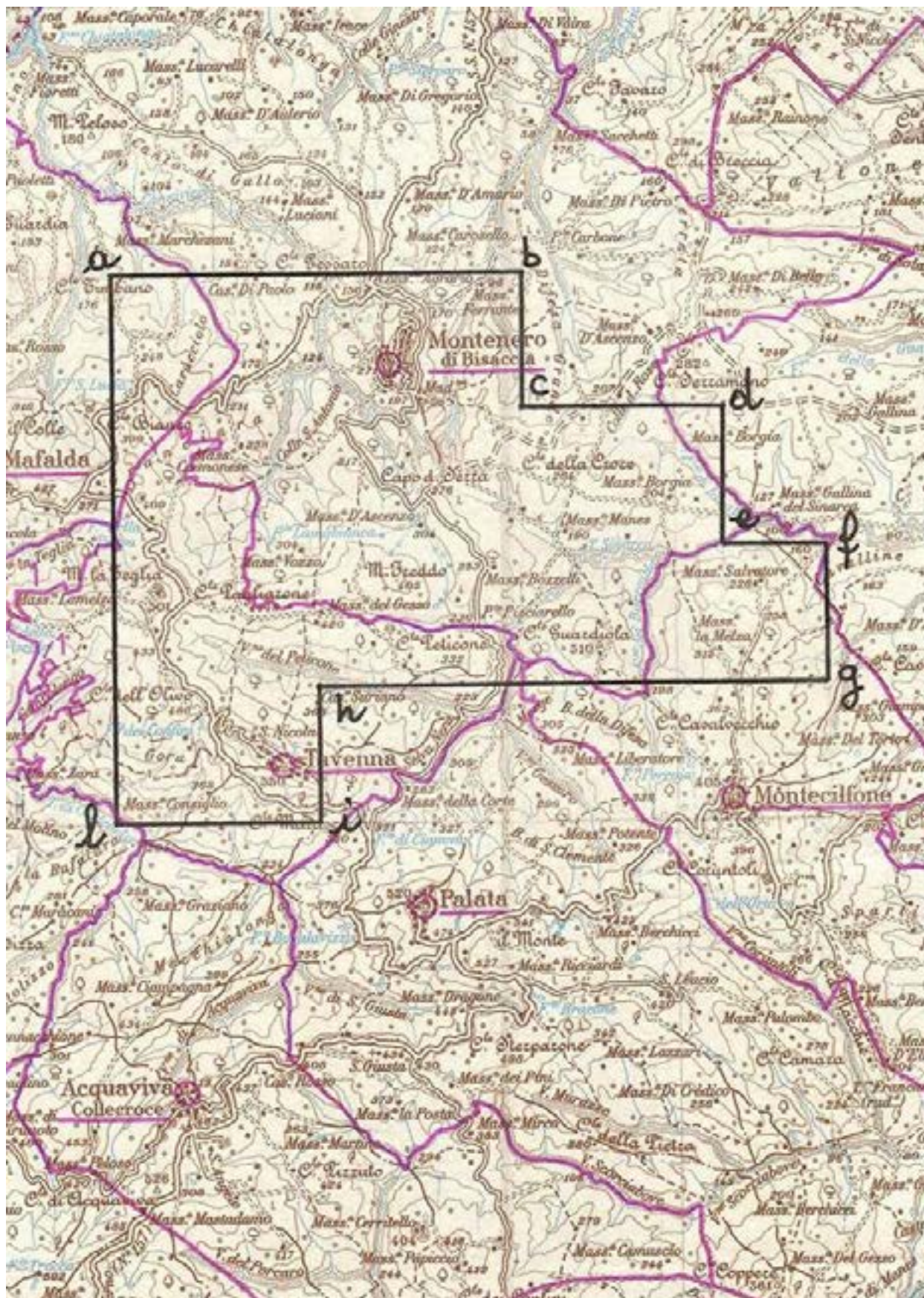
Tav. 24 - Concessione di coltivazione «CASCINA CASTELLO»



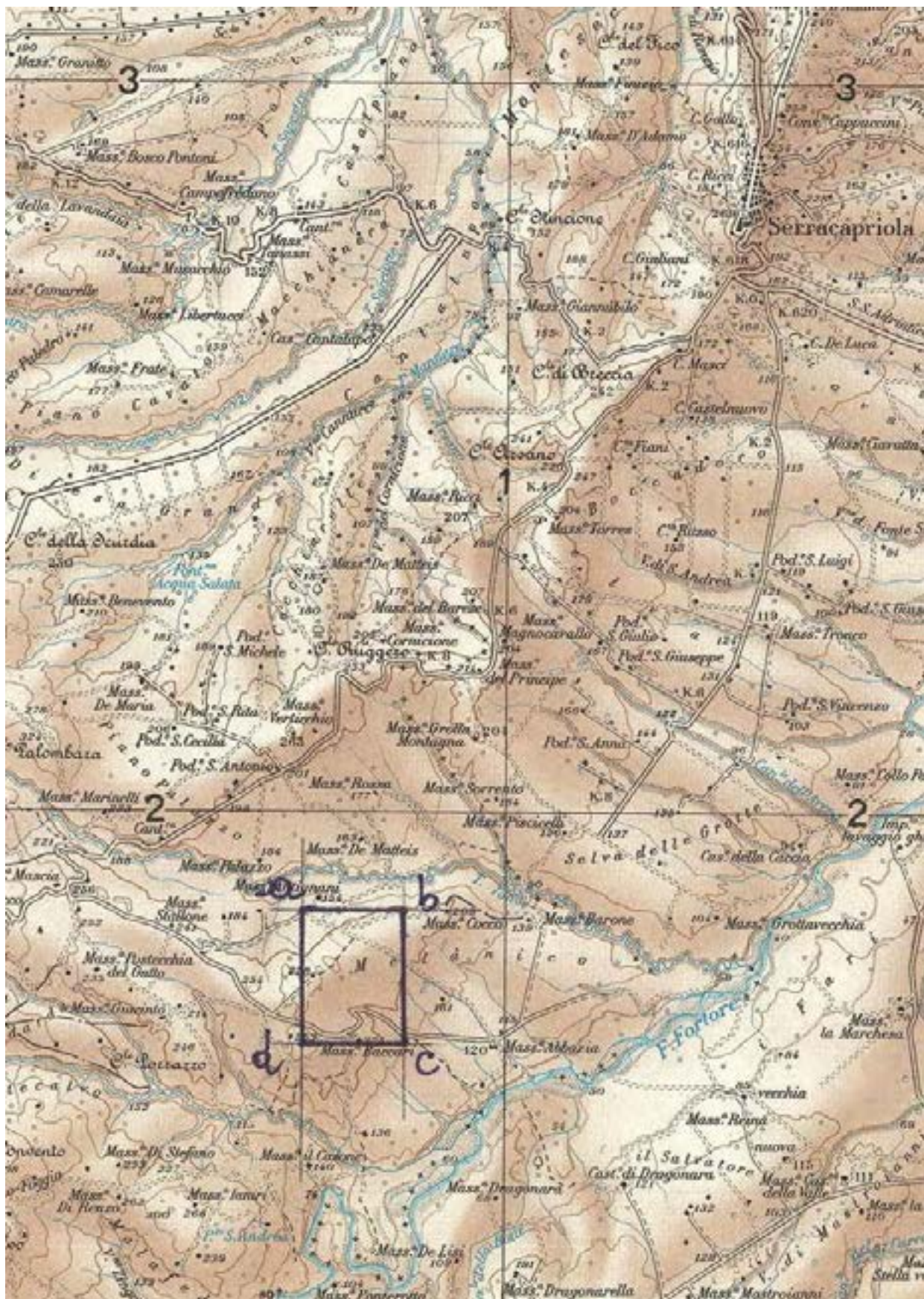
Tav. 25 - Concessione di coltivazione « CASTEGGIO »



Tav. 26 - Concessione di coltivazione « FILETTO »



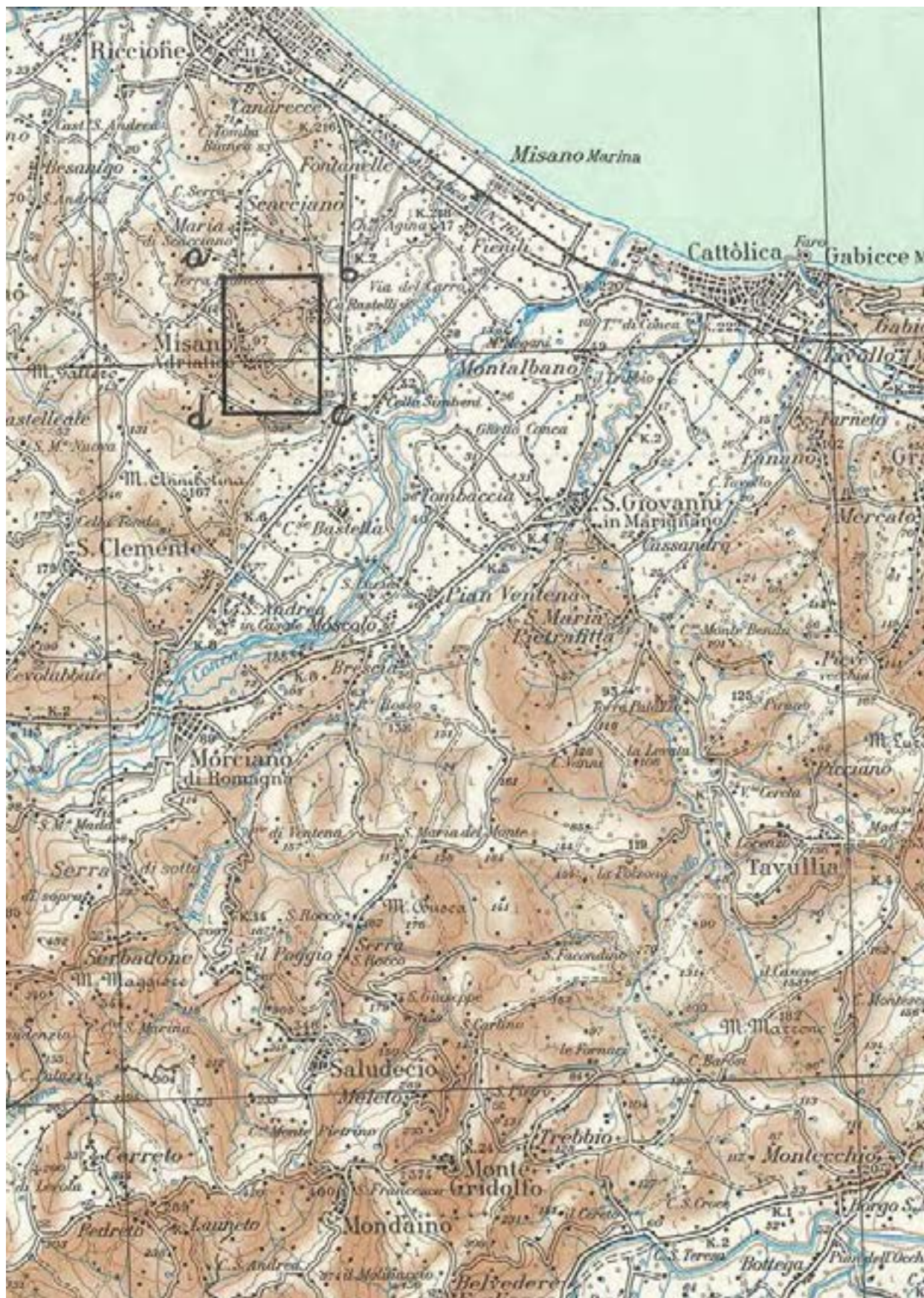
Tav. 27 - Concessione di coltivazione « MAFALDA »



Tav. 28 - Concessione di coltivazione « MASSERIA GROTTAVECCHIA »



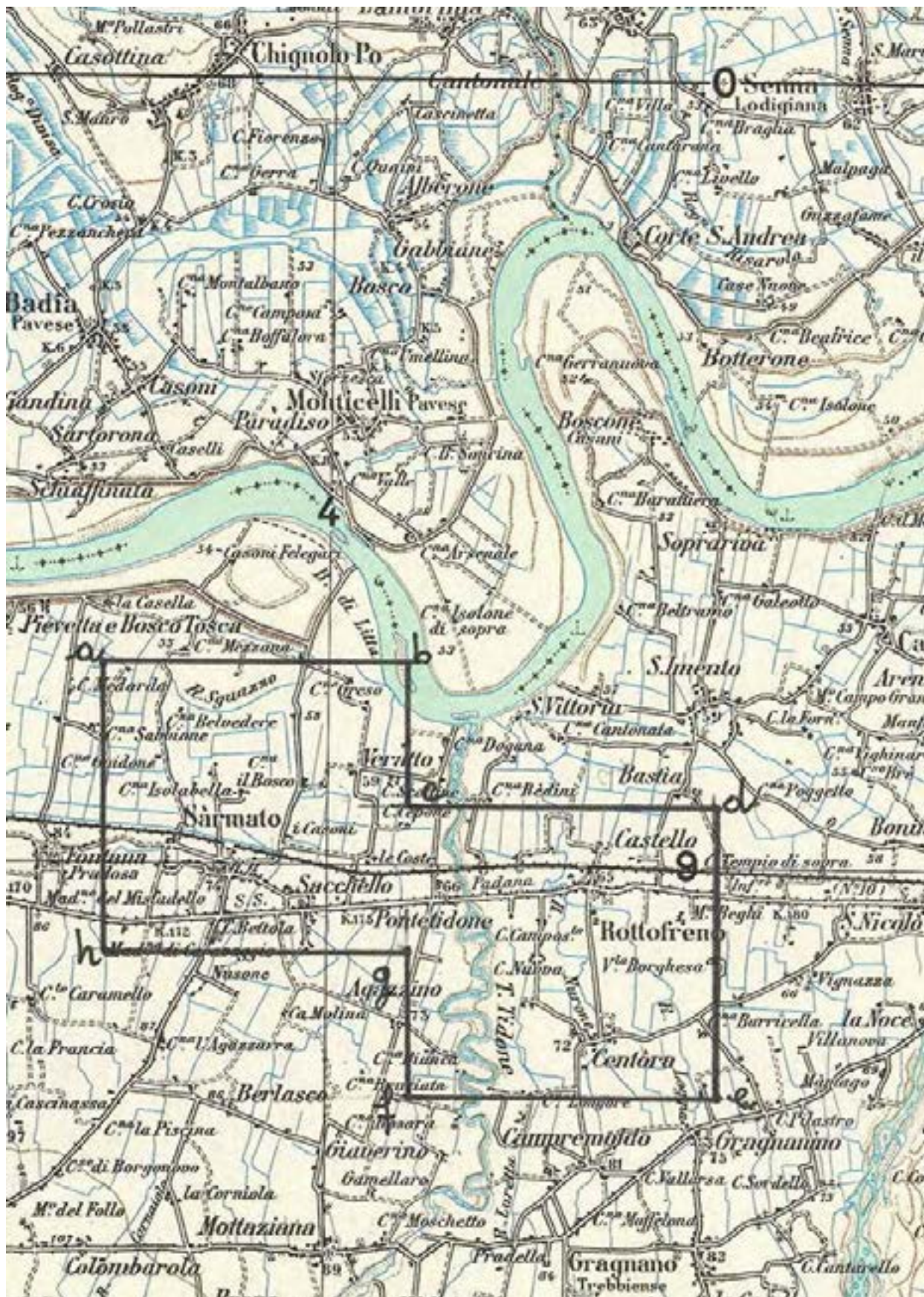
Tav. 29 - Concessione di coltivazione « MI RANDOLA »



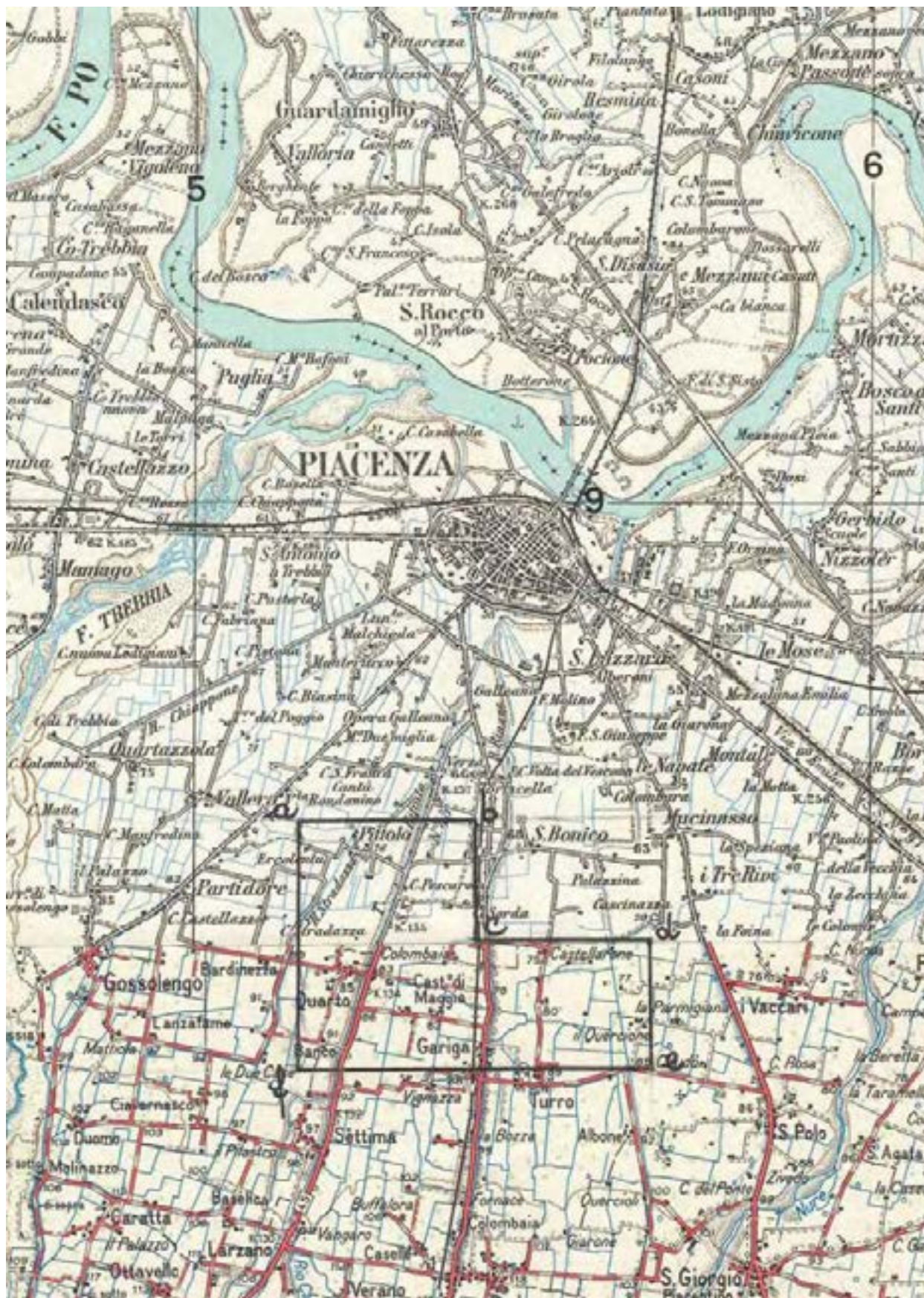
Tav. 30 - Concessione di coltivazione « MISANO ADRIATICO »



Tav. 31 - Concessione di coltivazione « MONTEGRANARO »



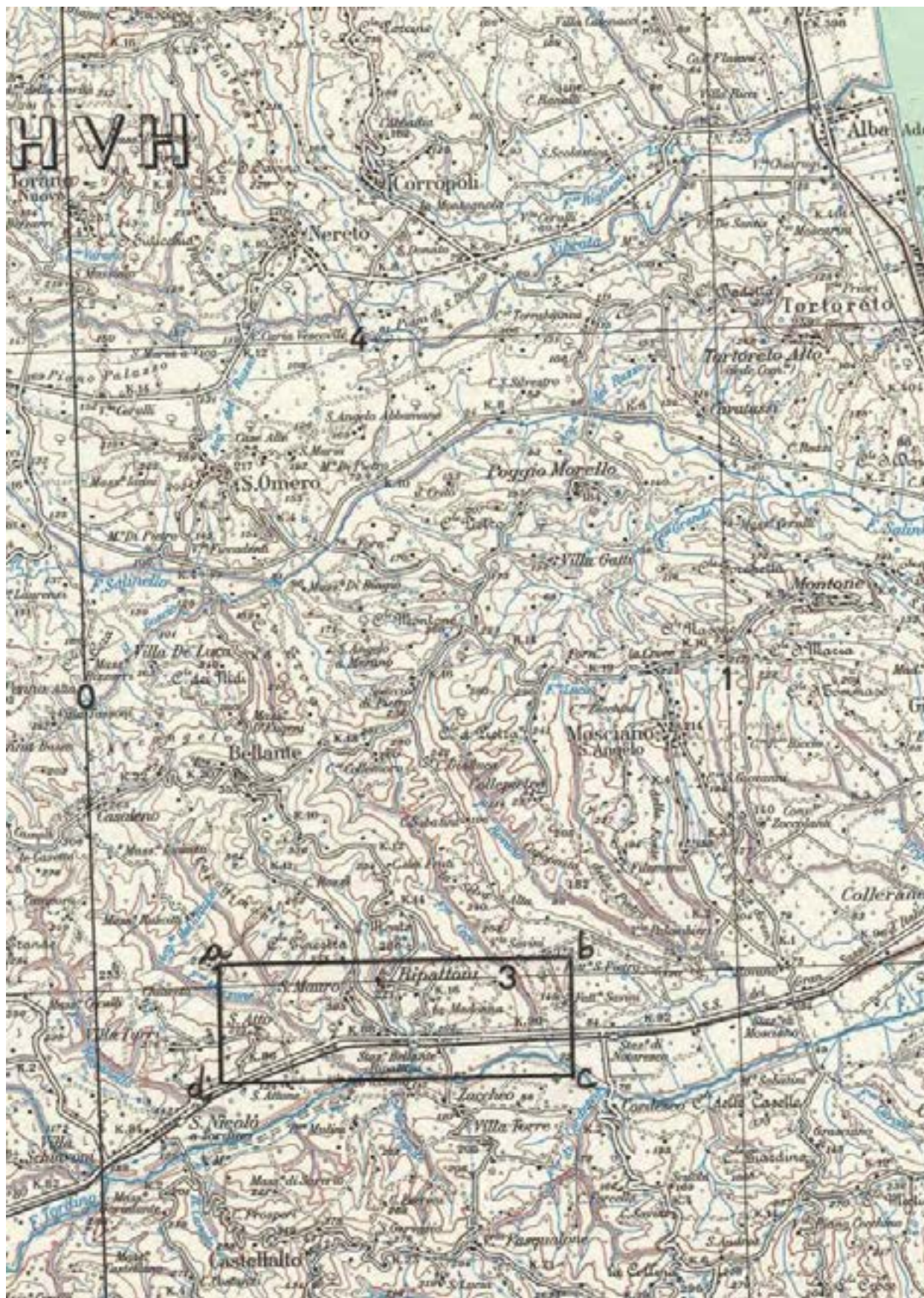
Tav. 32 - Concessione di coltivazione « PONTETI DONE »



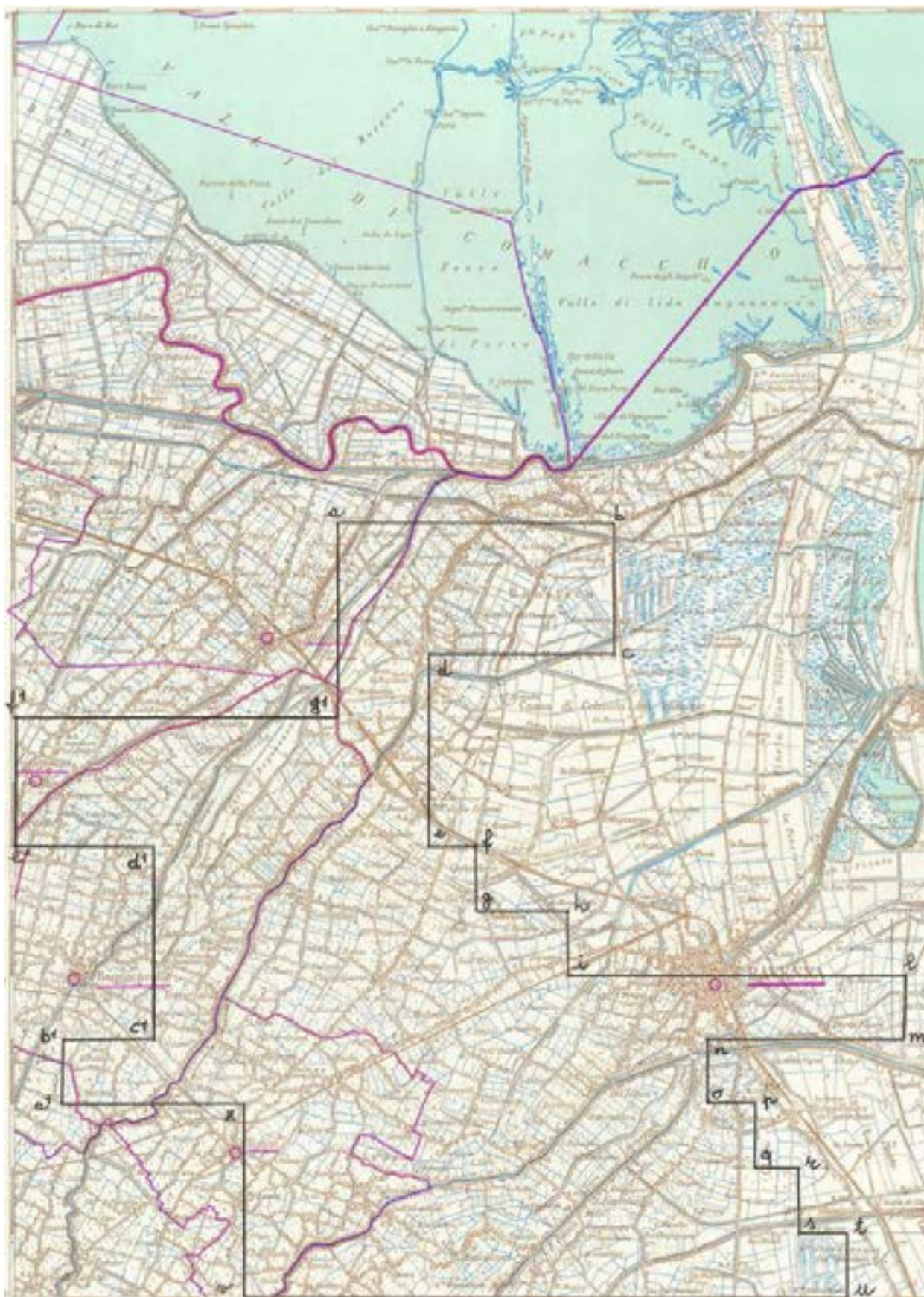
Tav. 33 - Concessione di coltivazione « QUARTO »



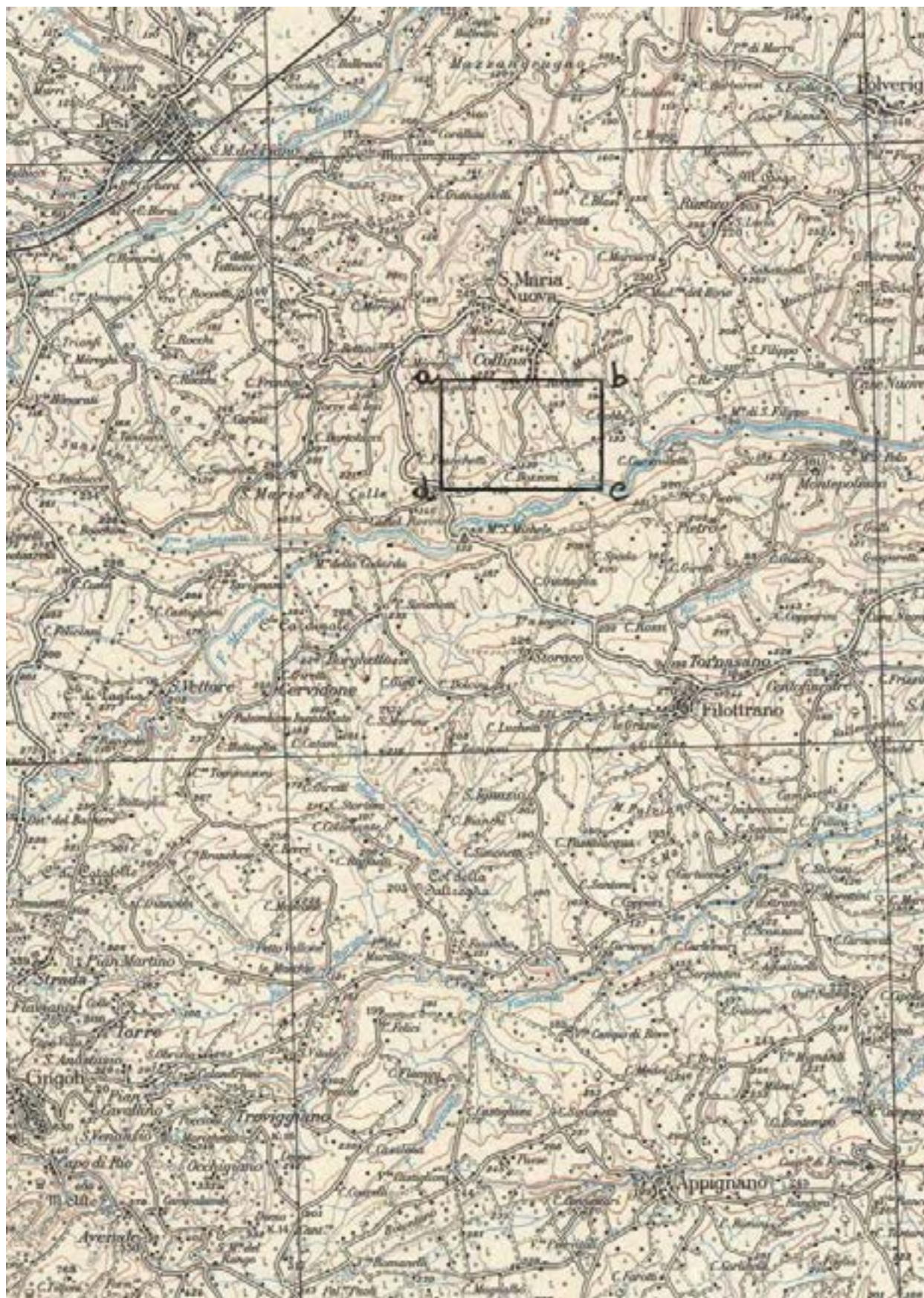
Tav. 34 - Concessione di coltivazione « RAVENNA TERRA »



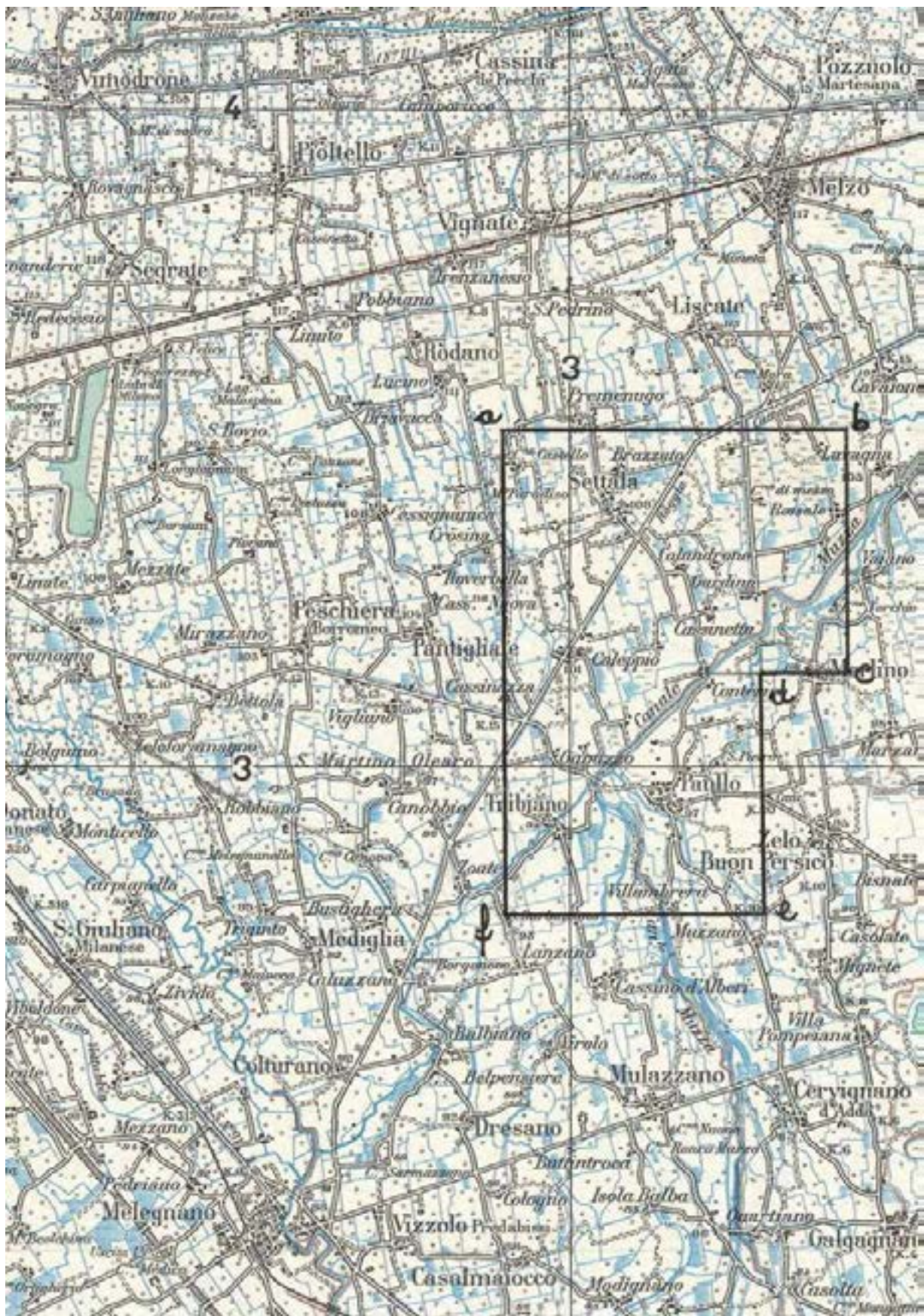
Tav. 35 - Concessione di coltivazione « S. MAURO »



Tav. 36 - Concessione di coltivazione « SAN MARCO »



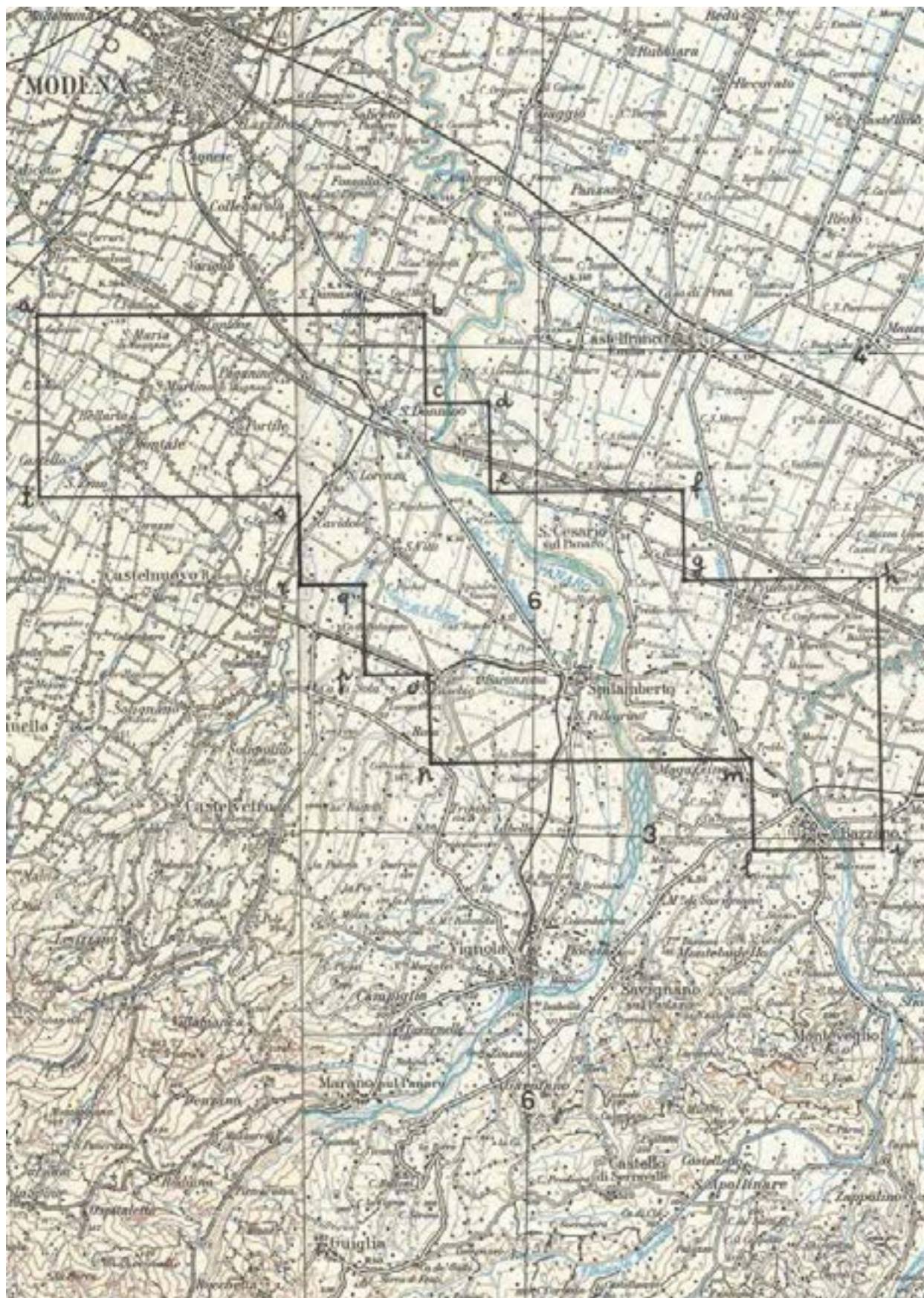
Tav. 37 - Concessione di coltivazione « SANTA MARIA NUOVA »



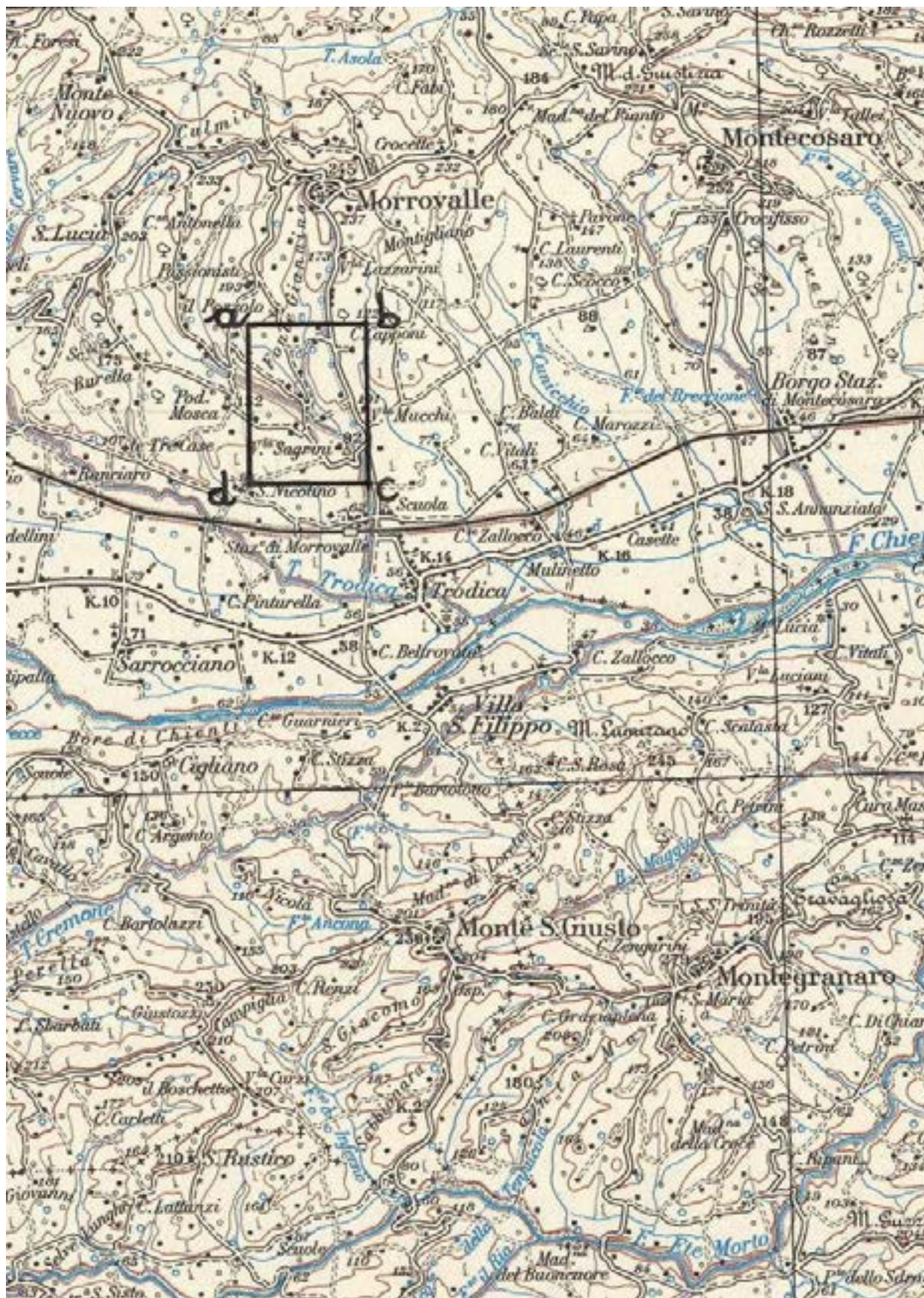
Tav. 38 - Concessione di coltivazione «SETTALA»



Tav. 39 - Concessione di coltivazione « SETTEFINESTRE »



Tav. 40 - Concessione di coltivazione «SPI LAMBERTO»



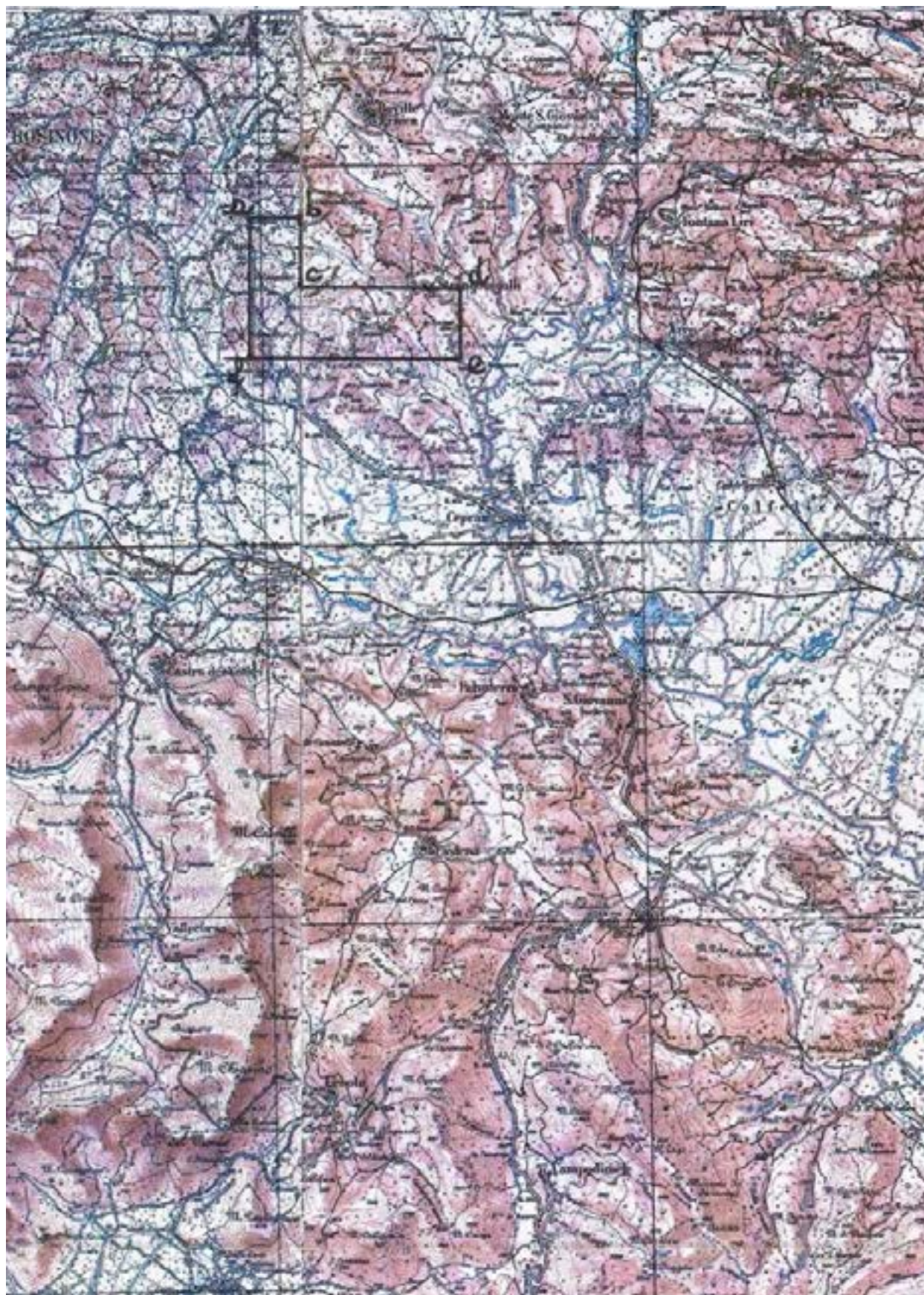
Tav. 41 - Concessione di coltivazione « MACERATA »



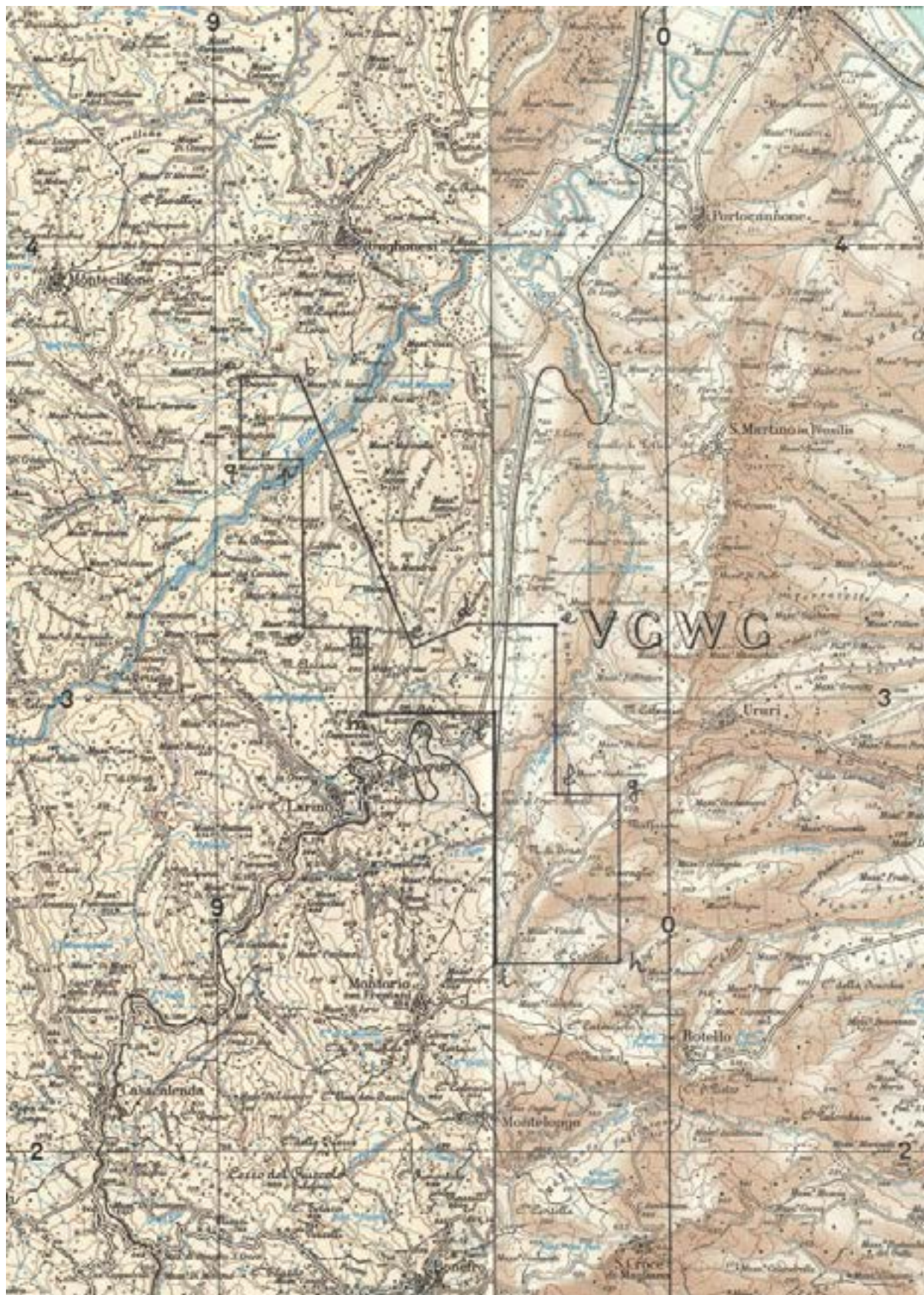
Tav. 42 - Concessione di coltivazione « POMPOSA »



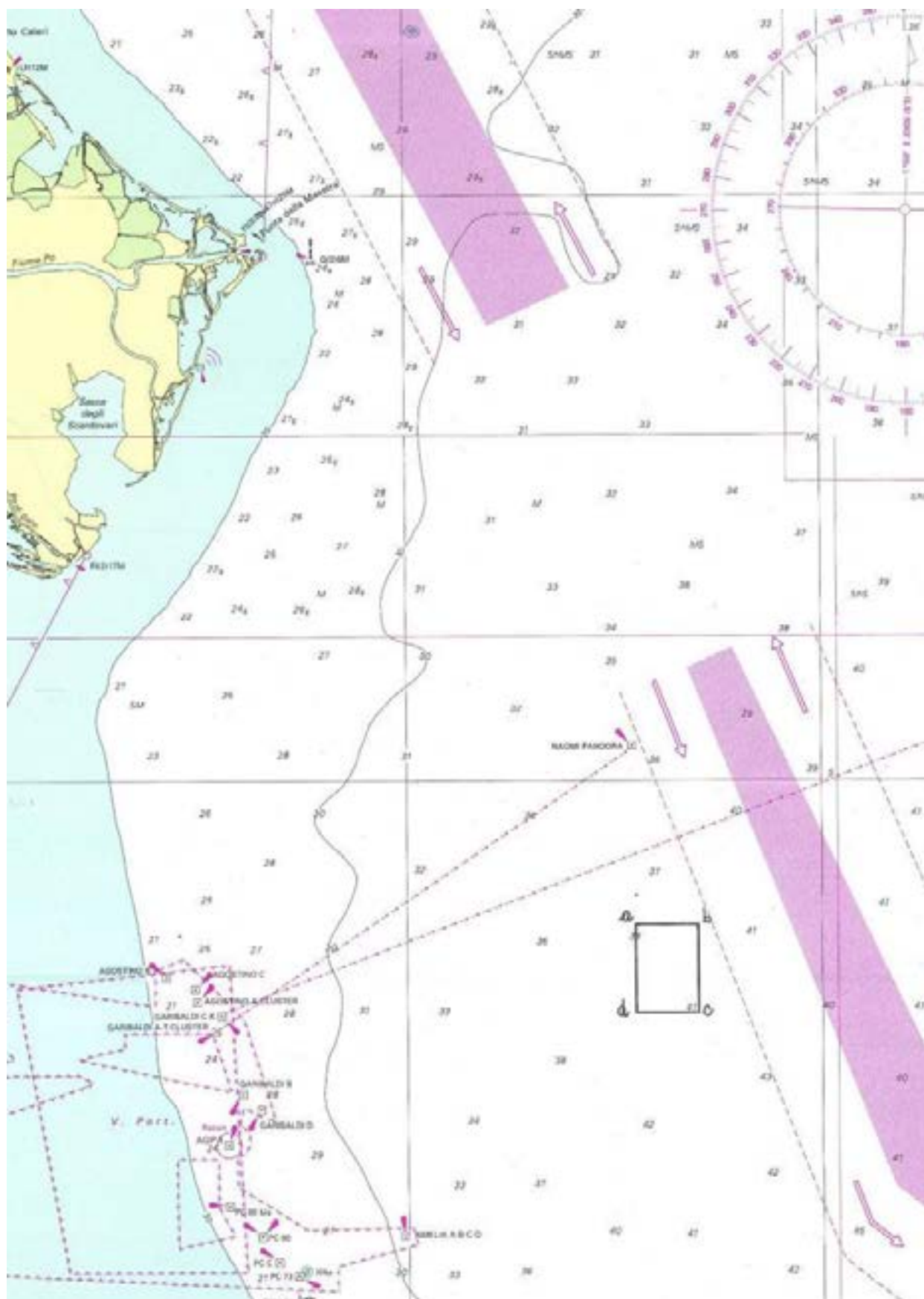
Tav. 43 - Concessione di coltivazione « PORTO CIVITANOVA »



Tav. 44 - Concessione di coltivazione « STRANGOLAGALLI »



Tav. 45 - Concessione di coltivazione « TORRENTE CIGNO »



Tav. 46 - Concessione di coltivazione «A.C. 35.AG»

ELENCHI

ELENCO DELLE PIATTAFORME E INFRASTRUTTURE DA DISMETTERE MINERARIAMENTE
 Aggiornamento al 31/08/2019

Parte a) - Elenco delle piattaforme e infrastrutture da rimuovere senza possibilità di riutilizzo

Nome piattaforma	Concessione mineraria	Coordinate	Tipo piattaforma	Rimozione senza possibilità di riutilizzo	Possibilità di riutilizzo
ADA 3	A.C9.AG	Lat.45,183361 N Long. 12,591176 E	Monotubolare	SI	NO

Parte b) - Elenco delle piattaforme e infrastrutture da dismettere minerariamente ma con possibilità di riutilizzo con **scopi diversi dall'attività mineraria di estrazione di idrocarburi**

Nome piattaforma	Concessione mineraria	Coordinate	Tipo piattaforma	Rimozione senza possibilità di riutilizzo	Possibilità di riutilizzo
AZALEA A	A.C8.ME	Lat. 44,171769 N Long. 12,714258 E	Bitubolare a portale	NO	SI
PC 73	PORTO CORSINI MARE	Lat. 44,385037 N Long. 12,579101 E	Monotubolare	NO	SI

ELENCO DELLE ISTANZE PER IL CONFERIMENTO DI NUOVI TITOLI MINERARI
L'elenco delle istanze è pubblicato in formato elettronico sul sito web dell'UNMIG all'indirizzo:
<http://unmig.mise.gov.it>

ISTANZE PER IL CONFERIMENTO DI TITOLI MINERARI - Aggiornamento 31/dicembre/2019

ISTANZE DI PERMESSO DI PROSPEZIONE IN MARE

d 1 B.P.-SP

BUIG: LV-2 ARRIVO: 26/01/2011 AREA: 13700 km² FOGLI IIM: 1505 ZONA A
 RICHIEDENTI: Spectrum Geo Limited ZONA B

d 1 F.P.-SP

BUIG: LV-2 ARRIVO: 26/01/2011 AREA: 16210 km² FOGLI IIM: 1504 ZONA B
 RICHIEDENTI: Spectrum Geo Limited ZONA D
 ZONA F

d 2 E.P.-TG

BUIG: LVIII-7 ARRIVO: 26/06/2014 AREA: 20200 km² FOGLI IIM: 432 ZONA E
 RICHIEDENTI: TGS-NOPEC Geophysical Company ASA

d 2 F.P.-PG

BUIG: LV-6 ARRIVO: 31/05/2011 AREA: 14200 km² FOGLI IIM: 1504 ZONA B
 RICHIEDENTI: Petroleum Geo Service Asia Pacific ZONA D
 ZONA F

d 3 F.P.-SC

BUIG: LVIII-6 ARRIVO: 19/05/2014 AREA: 4025 km² FOGLI IIM: 920 ZONA F
 RICHIEDENTI: Schlumberger Italiana

ISTANZE DI PERMESSO DI RICERCA IN TERRAFERMA

AGNONE

BUIG: LI-8 ARRIVO: 26/07/2007 AREA: 747,4 km² FOGLI IGM: 153-154 ABRUZZO
 RICHIEDENTI: RockHopper Italia MOLISE

ANZI

BUIG: XLIX-10 ARRIVO: 01/09/2005 AREA: 117,4 km² FOGLI IGM: 199 BASILICATA
 RICHIEDENTI: Eni

BROLA

BUIG: LVII-12 ARRIVO: 19/11/2013 AREA: 164,2 km² FOGLI IGM: 88 EMILIA ROMAGNA
 RICHIEDENTI: Aleanna Italia

CAROVILLI

BUIG: XLVI-4 ARRIVO: 01/03/2002 AREA: 564,1 km² FOGLI IGM: 153-161 MOLISE
 RICHIEDENTI: Aleanna Italia

CASE CAPOZZI

BUIG: LVI-5 ARRIVO: 02/04/2012 AREA: 423,7 km² FOGLI IGM: 173-174 CAMPANIA
 RICHIEDENTI: Delta Energy

CASTELLO

BUIG: LIII-8 ARRIVO: 31/07/2009 AREA: 199,35 km² FOGLI IGM: 31-32 LOMBARDIA
 RICHIEDENTI: Mac Oil

CASTIGLIONE DI CERVIA

BUIG: LVII-5 ARRIVO: 22/04/2013 AREA: 191,8 km² FOGLI IGM: 89-100 EMILIA ROMAGNA
 RICHIEDENTI: Exploenergy

CIPRESSI

BUIG: XLIX-12 ARRIVO: 29/11/2005 AREA: 144,43 km² FOGLI IGM: 140-141 ABRUZZO
 RICHIEDENTI: Eni
 Gas Plus Italiana

CORROPOLI

BUIG: XLVIII-1 ARRIVO: 01/10/2004 AREA: 172,3 km² FOGLI IGM: 133-134 ABRUZZO
 RICHIEDENTI: RockHopper Civita MARCHE

ISTANZE PER IL CONFERIMENTO DI TITOLI MINERARI - Aggiornamento 31/dicembre/2019

CORZANO

BUIG: LVI-4 ARRIVO: 14/03/2012 AREA: 173,5 km2 FOGLI IGM: 46-47 LOMBARDIA
 RICHIEDENTI: Exploenergy

FIORENZUOLA D'ARDA

BUIG: LII-8 ARRIVO: 31/07/2008 AREA: 535,2 km2 FOGLI IGM: 60-61-72-73 EMILIA ROMAGNA
 RICHIEDENTI: Mac Oil

FONTANA VILLANELLA

BUIG: LVII-2 ARRIVO: 08/01/2013 AREA: 98,29 km2 FOGLI IGM: 163 PUGLIA
 RICHIEDENTI: Aleanna Italia

FONTE DELLA VIGNA

BUIG: LI-4 ARRIVO: 28/03/2007 AREA: 56,1 km2 FOGLI IGM: 212-222 CALABRIA
 RICHIEDENTI: Total E&P Italia

FONTEVIVO

BUIG: LX-1 ARRIVO: 19/12/2015 AREA: 411,4 km2 FOGLI IGM: 73 EMILIA ROMAGNA
 RICHIEDENTI: Pengas Italiana

FORAPANE

BUIG: LV-3 ARRIVO: 28/02/2011 AREA: 24,53 km2 FOGLI IGM: 163 PUGLIA
 RICHIEDENTI: Delta Energy

1 FRUSCI

BUIG: XLI-8 ARRIVO: 15/07/1997 AREA: 237,13 km2 FOGLI IGM: 187 199 BASILICATA
 RICHIEDENTI: Eni

GALLIA

BUIG: LVIII-1 ARRIVO: 20/12/2013 AREA: 135,6 km2 FOGLI IGM: 58 LOMBARDIA
 RICHIEDENTI: Aleanna Italia

GROTTE DEL SALICE

BUIG: XLIV-3 ARRIVO: 01/02/2000 AREA: 118,14 km2 FOGLI IGM: 211 BASILICATA
 RICHIEDENTI: Shell Italia E&P

GUSSOLA

BUIG: LX-1 ARRIVO: 19/12/2015 AREA: 354,1 km2 FOGLI IGM: 61-62 LOMBARDIA
 RICHIEDENTI: Pengas Italiana

IL CONVENTO

BUIG: LI-4 ARRIVO: 28/03/2007 AREA: 412,8 km2 FOGLI IGM: 155 MOLISE
 RICHIEDENTI: Compagnia Generale Idrocarburi PUGLIA

IL PERITO

BUIG: LV-3 ARRIVO: 28/02/2011 AREA: 91,39 km2 FOGLI IGM: 201 BASILICATA
 RICHIEDENTI: Delta Energy

LA BICOCCA

BUIG: LVI-6 ARRIVO: 28/05/2012 AREA: 155,5 km2 FOGLI IGM: 175-187 BASILICATA
 RICHIEDENTI: Delta Energy

LA CAPRIOLA

BUIG: LVI-5 ARRIVO: 02/04/2012 AREA: 188,1 km2 FOGLI IGM: 201 BASILICATA
 RICHIEDENTI: Delta Energy

LA CERASA

BUIG: XLIX-10 ARRIVO: 01/09/2005 AREA: 75,86 km2 FOGLI IGM: 199 BASILICATA
 RICHIEDENTI: Shell Italia E&P

LA RISORTA

BUIG: XLIX-7 ARRIVO: 30/06/2005 AREA: 296,6 km2 FOGLI IGM: 65-77 EMILIA ROMAGNA
 RICHIEDENTI: Northsun Italia VENETO

ISTANZE PER IL CONFERIMENTO DI TITOLI MINERARI - Aggiornamento 31/dicembre/2019

LA STEFANINA

BUIG: LVIII-11 ARRIVO: 29/10/2014 AREA: 139,72 km2 FOGLI IGM: 89 EMILIA ROMAGNA
 RICHIEDENTI: Aleanna Resources LLC

1 MASSERIA LA ROCCA

BUIG: XLII-1 ARRIVO: 22/12/1997 AREA: 13,06 km2 FOGLI IGM: 199 BASILICATA
 RICHIEDENTI: Eni
 RockHopper Italia
 Total E&P Italia

MONTE CAVALLO

BUIG: XLIX-10 ARRIVO: 01/09/2005 AREA: 211,9 km2 FOGLI IGM: 199-210 BASILICATA
 RICHIEDENTI: Shell Italia E&P CAMPANIA

MONTE LI FOI

BUIG: LII-1 ARRIVO: 31/12/2007 AREA: 140,7 km2 FOGLI IGM: 187-199 BASILICATA
 RICHIEDENTI: Eni

1 MURO LUCANO

BUIG: XL-12 ARRIVO: 27/11/1996 AREA: 111,9 km2 FOGLI IGM: 186-187 BASILICATA
 RICHIEDENTI: Italmin Exploration CAMPANIA

OLIVETO LUCANO

BUIG: XLII-11 ARRIVO: 08/10/1998 AREA: 188,23 km2 FOGLI IGM: 200 BASILICATA
 RICHIEDENTI: Total E&P Italia

PALAZZO SAN GERVASIO

BUIG: L-4 ARRIVO: 29/03/2006 AREA: 469,9 km2 FOGLI IGM: 187-188 BASILICATA
 RICHIEDENTI: Aleanna Resources LLC

PIETRA SPACCATA

BUIG: LV-3 ARRIVO: 28/02/2011 AREA: 333,3 km2 FOGLI IGM: 162-173 CAMPANIA
 RICHIEDENTI: Delta Energy

PIGNOLA

BUIG: XLIX-10 ARRIVO: 01/09/2005 AREA: 54,83 km2 FOGLI IGM: 199 BASILICATA
 RICHIEDENTI: Shell Italia E&P

POSTA DEL GIUDICE

BUIG: L-2 ARRIVO: 31/01/2006 AREA: 113,6 km2 FOGLI IGM: 163 PUGLIA
 RICHIEDENTI: Apennine Energy

RENO CENTESE

BUIG: LVI-4 ARRIVO: 14/03/2012 AREA: 435,7 km2 FOGLI IGM: 75-76 EMILIA ROMAGNA
 RICHIEDENTI: Exploenergy

ROCCA SUSELLA

BUIG: LVI-1 ARRIVO: 28/12/2011 AREA: 668,7 km2 FOGLI IGM: 70-71 LOMBARDIA
 RICHIEDENTI: Aleanna Italia PIEMONTE

S. GRATO

BUIG: LII-10 ARRIVO: 08/09/2008 AREA: 171,3 km2 FOGLI IGM: 46-59-60 LOMBARDIA
 RICHIEDENTI: Mac Oil

S. VENERE

BUIG: L-7 ARRIVO: 22/06/2006 AREA: 73,12 km2 FOGLI IGM: 141 ABRUZZO
 RICHIEDENTI: Gas Plus Italiana
 Società Adriatica Idrocarburi

SAN BUONO

BUIG: LI-8 ARRIVO: 26/07/2007 AREA: 736,3 km2 FOGLI IGM: 147-148-153- ABRUZZO
 RICHIEDENTI: RockHopper Italia MOLISE

ISTANZE PER IL CONFERIMENTO DI TITOLI MINERARI - Aggiornamento 31/dicembre/2019

SAN FELE

BUIG: LII-2 ARRIVO: 02/01/2008 AREA: 142,9 km2 FOGLI IGM: 187 BASILICATA
 RICHIEDENTI: Eni

SAN PATRIZIO

BUIG: LV-1 ARRIVO: 30/12/2010 AREA: 205,8 km2 FOGLI IGM: 88 EMILIA ROMAGNA
 RICHIEDENTI: Aleanna Italia

SAN ROCCO

BUIG: L-7 ARRIVO: 15/06/2006 AREA: 67,75 km2 FOGLI IGM: 148 ABRUZZO
 RICHIEDENTI: Compagnia Generale Idrocarburi

SANTA MARIA DEL PIANO

BUIG: -1 ARRIVO: 17/11/2018 AREA: 68,35 km2 FOGLI IGM: 73-85 EMILIA ROMAGNA
 RICHIEDENTI: Pengas Italiana

SATRIANO DI LUCANIA

BUIG: XLIX-10 ARRIVO: 22/09/2005 AREA: 104,3 km2 FOGLI IGM: 199 BASILICATA
 RICHIEDENTI: Eni

SCIASCITIELLO

BUIG: LVII-2 ARRIVO: 08/01/2013 AREA: 90,21 km2 FOGLI IGM: 174-174 PUGLIA
 RICHIEDENTI: Aleanna Italia

SERRA DEI GATTI

BUIG: L-2 ARRIVO: 31/01/2006 AREA: 121,8 km2 FOGLI IGM: 163-174 PUGLIA
 RICHIEDENTI: Canoel Italia

SIGNORELLA

BUIG: LIV-3 ARRIVO: 28/02/2010 AREA: 82,11 km2 FOGLI IGM: 155-163 PUGLIA
 RICHIEDENTI: Vittorito Petroleum

SOLFARA MARE

BUIG: LII-12 ARRIVO: 27/11/2008 AREA: 337 km2 FOGLI IGM: 230 CALABRIA
 RICHIEDENTI: Apennine Energy

TEMPA LA PETROSA

BUIG: LI-4 ARRIVO: 28/03/2007 AREA: 412,1 km2 FOGLI IGM: 200-211 BASILICATA
 RICHIEDENTI: Total E&P Italia CALABRIA

TORRE DEL FERRO

BUIG: LVI-3 ARRIVO: 22/02/2012 AREA: 118 km2 FOGLI IGM: 221-222-229- CALABRIA
 RICHIEDENTI: Apennine Energy

VILLA CARBONE

BUIG: L-5 ARRIVO: 28/04/2006 AREA: 68,12 km2 FOGLI IGM: 140-133 ABRUZZO
 RICHIEDENTI: Canoel Italia
 Gas Plus Italiana

VILLA MAZZAROSA

BUIG: L-4 ARRIVO: 31/03/2006 AREA: 13,4 km2 FOGLI IGM: 134-141 ABRUZZO
 RICHIEDENTI: RockHopper Italia

ZANZA

BUIG: LVII-12 ARRIVO: 05/11/2013 AREA: 4,89 km2 FOGLI IGM: 76 EMILIA ROMAGNA
 RICHIEDENTI: Aleanna Resources LLC
 Petrorep Italiana

ISTANZE DI PERMESSO DI RICERCA IN MARE

d 28 G.R.-AG

BUIG: LIII-4 ARRIVO: 25/03/2009 AREA: 456,5 km2 FOGLI IIM: 917 ZONA G
 RICHIEDENTI: Edison E&P
 Eni

ISTANZE PER IL CONFERIMENTO DI TITOLI MINERARI - Aggiornamento 31/dicembre/2019

d 30 G.R.-NP

BUIG: LIII-7 ARRIVO: 30/06/2009 AREA: 279,7 km2 FOGLI IIM: 917 ZONA G
 RICHIEDENTI: Northern Petroleum Ltd

d 33 G.R.-AG

BUIG: LIII-7 ARRIVO: 26/06/2009 AREA: 120,9 km2 FOGLI IIM: 917 ZONA G
 RICHIEDENTI: Edison E&P
 Eni

d 60 F.R.-NP

BUIG: L-4 ARRIVO: 01/03/2006 AREA: 741,8 km2 FOGLI IIM: 921 ZONA F
 RICHIEDENTI: Northern Petroleum Ltd

d 61 F.R.-NP

BUIG: L-7 ARRIVO: 01/06/2006 AREA: 720,6 km2 FOGLI IIM: 921 ZONA F
 RICHIEDENTI: Northern Petroleum Ltd

d 65 F.R.-NP

BUIG: LIII-5 ARRIVO: 30/04/2009 AREA: 729,3 km2 FOGLI IIM: 921 ZONA F
 RICHIEDENTI: Northern Petroleum Ltd

d 66 F.R.-NP

BUIG: LIII-5 ARRIVO: 30/04/2009 AREA: 711,6 km2 FOGLI IIM: 921 ZONA F
 RICHIEDENTI: Northern Petroleum Ltd

d 67 F.R.-AG

BUIG: LIII-7 ARRIVO: 30/06/2009 AREA: 441,5 km2 FOGLI IIM: 920 ZONA F
 RICHIEDENTI: Eni

d 79 F.R.-EN

BUIG: LV-4 ARRIVO: 24/03/2011 AREA: 748,7 km2 FOGLI IIM: 919 ZONA F
 RICHIEDENTI: Aleanna Italia

d 80 F.R.-GP

BUIG: LVII-9 ARRIVO: 27/08/2013 AREA: 744,8 km2 FOGLI IIM: 921 ZONA F
 RICHIEDENTI: Global Petroleum Limited

d 81 F.R.-GP

BUIG: LVII-9 ARRIVO: 27/08/2013 AREA: 749,9 km2 FOGLI IIM: 921 ZONA F
 RICHIEDENTI: Global Petroleum Limited

d 82 F.R.-GP

BUIG: LVII-9 ARRIVO: 27/08/2013 AREA: 745,7 km2 FOGLI IIM: 921 ZONA F
 RICHIEDENTI: Global Petroleum Limited

d 83 F.R.-GP

BUIG: LVII-9 ARRIVO: 27/08/2013 AREA: 745,3 km2 FOGLI IIM: 921 ZONA F
 RICHIEDENTI: Global Petroleum Limited

d 84 F.R.-EL

BUIG: LVII-9 ARRIVO: 28/08/2013 AREA: 729,2 km2 FOGLI IIM: 920 ZONA F
 RICHIEDENTI: Edison E&P

d 92 F.R.-EN

BUIG: LVIII-3 ARRIVO: 04/02/2014 AREA: 748,7 km2 FOGLI IIM: 919 ZONA F
 RICHIEDENTI: Aleanna Italia

d 149 D.R.-NP

BUIG: L-10 ARRIVO: 01/09/2006 AREA: 264,4 km2 FOGLI IIM: 921 ZONA D
 RICHIEDENTI: Northern Petroleum Ltd ZONA F

d 171 A.R.-AG

BUIG: LVII-8 ARRIVO: 26/07/2013 AREA: 343,5 km2 FOGLI IIM: 923 ZONA A
 RICHIEDENTI: Eni

ISTANZE PER IL CONFERIMENTO DI TITOLI MINERARI - Aggiornamento 31/dicembre/2019

d 173 A.R.-AD

BUIG: LVII-12 ARRIVO: 21/11/2013 AREA: 430,8 km2 FOGLI IIM: 924 ZONA A
 RICHIEDENTI: Adriatic Oil Plc

d 363 C.R.-AX

BUIG: LIV-2 ARRIVO: 29/01/2010 AREA: 345,9 km2 FOGLI IIM: 948 ZONA C
 RICHIEDENTI: Audax Energy ZONA G

d 503 B.R.-CS

BUIG: LI-5 ARRIVO: 26/04/2007 AREA: 82,61 km2 FOGLI IIM: 923 ZONA B
 RICHIEDENTI: Apennine Energy

d 506 B.R.-EN

BUIG: LVIII-7 ARRIVO: 16/06/2014 AREA: 716,4 km2 FOGLI IIM: 923 ZONA B
 RICHIEDENTI: Aleanna Italia

d 507 B.R.-EN

BUIG: LVIII-7 ARRIVO: 16/06/2014 AREA: 744,6 km2 FOGLI IIM: 923 ZONA B
 RICHIEDENTI: Aleanna Italia

d 508 B.R.-EN

BUIG: LVIII-7 ARRIVO: 16/06/2014 AREA: 695,3 km2 FOGLI IIM: 922 ZONA B
 RICHIEDENTI: Aleanna Italia

d 509 B.R.-EN

BUIG: LVIII-7 ARRIVO: 16/06/2014 AREA: 739,5 km2 FOGLI IIM: 922 ZONA B
 RICHIEDENTI: Aleanna Italia

ISTANZE DI CONCESSIONE DI COLTIVAZIONE IN TERRAFERMA

AGOSTA

BUIG: XLVII-1 ARRIVO: 01/09/2003 AREA: 26,93 km2 FOGLI IGM: 77-89 EMILIA ROMAGNA
 RICHIEDENTI: Eni PERMESSO: VALLI DI COMACCHIO

COLLE SANTO

BUIG: LIII-3 ARRIVO: 24/02/2009 AREA: 35,72 km2 FOGLI IGM: 146 ABRUZZO
 RICHIEDENTI: CMI Energia PERMESSO: MONTE PALLANO
 Intergie

GRADIZZA

BUIG: LVIII-3 ARRIVO: 07/02/2014 AREA: 21,9 km2 FOGLI IGM: 76 EMILIA ROMAGNA
 RICHIEDENTI: Aleanna Resources LLC PERMESSO: LA PROSPERA
 Petrorep Italiana

SELVA MALVEZZI

BUIG: -1 ARRIVO: 28/05/2018 AREA: 80,68 km2 FOGLI IGM: 88 EMILIA ROMAGNA
 RICHIEDENTI: Po Valley Operations PTY PERMESSO: PODERE GALLINA

VALLE DEL MEZZANO

BUIG: -1 ARRIVO: 28/07/2017 AREA: 48,83 km2 FOGLI IGM: 77 EMILIA ROMAGNA
 RICHIEDENTI: Aleanna Resources LLC PERMESSO: CORTE DEI SIGNORI

ISTANZE DI CONCESSIONE DI COLTIVAZIONE IN MARE

d 35 A.C.-AG

BUIG: XLI-4 ARRIVO: 03/03/1997 AREA: 144,17 km2 FOGLI IIM: 924 ZONA A
 RICHIEDENTI: Agip PERMESSO: A.R73.AX
 Stargas Italia
 Total Italia

d 40 A.C.-PY

BUIG: LIX-9 ARRIVO: 06/08/2015 AREA: 65,89 km2 FOGLI IIM: 924 ZONA A
 RICHIEDENTI: Po Valley Operations PTY PERMESSO: A.R94.PY

ISTANZE PER IL CONFERIMENTO DI TITOLI MINERARI - Aggiornamento 31/dicembre/2019

ISTANZE DI RIATTRIBUZIONE DI GIACIMENTI MARGINALI

SAN GERVASIO RIATTRIBUZIONE

BUIG: LVI-4 ARRIVO: 23/03/2012 AREA: 77,45 km2 FOGLI IGM: LOMBARDIA
 RICHIEDENTI: Sogemont

ISTANZE DI CONCESSIONE DI STOCCAGGIO

BAGNOLO MELLA STOCCAGGIO

BUIG: LI-10 ARRIVO: 17/09/2007 AREA: 24,07 km2 FOGLI IGM: 47 LOMBARDIA
 RICHIEDENTI: GSEI
 Retragas
 Storengy S.A.

POGGIOFIORITO STOCCAGGIO

BUIG: LI-11 ARRIVO: 26/10/2007 AREA: 10,18 km2 FOGLI IGM: 147 ABRUZZO
 RICHIEDENTI: Gas Plus Italiana

SAN BENEDETTO STOCCAGGIO

BUIG: LI-10 ARRIVO: 14/09/2007 AREA: 15,07 km2 FOGLI IGM: 133 MARCHE
 RICHIEDENTI: Gas Plus Storage
 Gaz de France International - Acea

SINARCA STOCCAGGIO

BUIG: L-7 ARRIVO: 15/06/2006 AREA: 20,43 km2 FOGLI IGM: 154 MOLISE
 RICHIEDENTI: Edison Stoccaggio
 Gas Plus Italiana

ISTANZE DI PERMESSO DI RICERCA IN SICILIA

In Sicilia, per la sola terraferma, in virtù dello statuto speciale della regione, la competenza normativa e amministrativa è completamente autonoma.
 I dati riportati sono forniti dal competente ufficio regionale.

BIANCAVILLA

BUIG: LIII-7 ARRIVO: 12/06/2009 AREA: 74 km2 FOGLI IIM: 238 SICILIA
 RICHIEDENTI: Eni Mediterranea Idrocarburi

CASE LA ROCCA

BUIG: LVII-5 ARRIVO: 03/04/2013 AREA: 80 km2 FOGLI IIM: 244 SICILIA
 RICHIEDENTI: Irminio

CONTRADA GIARDINELLO

BUIG: LIV-2 ARRIVO: 04/01/2010 AREA: 380,4 km2 FOGLI IIM: 240 SICILIA
 RICHIEDENTI: Eni Mediterranea Idrocarburi

COSTA DEL SOLE

BUIG: LIV-1 ARRIVO: 18/12/2009 AREA: 41,52 km2 FOGLI IIM: 272 SICILIA
 RICHIEDENTI: Apennine Energy

ENNA

BUIG: XLI-8 ARRIVO: 04/07/1997 AREA: 467,5 km2 FOGLI IIM: 223 SICILIA
 RICHIEDENTI: Italmin Exploration

GOLD

BUIG: LII-11 ARRIVO: 17/10/2008 AREA: 748,82 km2 FOGLI IIM: 236 SICILIA
 RICHIEDENTI: F.M.G. Srl

LEBRINO

BUIG: XLIV-12 ARRIVO: 02/11/2000 AREA: 310 km2 FOGLI IIM: 230 SICILIA
 RICHIEDENTI: Italmin Exploration

MASSERIA FRISELLA

BUIG: LV-9 ARRIVO: 17/08/2011 AREA: 681,66 km2 FOGLI IIM: 258 SICILIA
 RICHIEDENTI: Aleanna Italia

ISTANZE PER IL CONFERIMENTO DI TITOLI MINERARI - Aggiornamento 31/dicembre/2019

PETRALIA SOPRANA

BUIG: LII-5 ARRIVO: 09/04/2008 AREA: 727,5 km2 FOGLI IIM: 235 SICILIA
 RICHIEDENTI: Eni Mediterranea Idrocarburi

TORRENTE RIZZUTO

BUIG: LV-10 ARRIVO: 15/09/2011 AREA: 692,04 km2 FOGLI IIM: 243 SICILIA
 RICHIEDENTI: Mac Oil

ISTANZE DI CONCESSIONE DI COLTIVAZIONE IN SICILIA

In Sicilia, per la sola terraferma, in virtù dello statuto speciale della regione, la competenza normativa e amministrativa è completamente autonoma.
 I dati riportati sono forniti dal competente ufficio regionale.

BONINCONTRO

BUIG: I-2 ARRIVO: 01/01/1957 AREA: 32,3 km2 FOGLI IIM: SICILIA
 RICHIEDENTI: Petrex Italia

CINQUEVIE

BUIG: I-2 ARRIVO: 01/01/1957 AREA: 71 km2 FOGLI IIM: SICILIA
 RICHIEDENTI: Eni Mediterranea Idrocarburi

PIANO LUPO

BUIG: I-2 ARRIVO: 01/01/1957 AREA: 61,57 km2 FOGLI IIM: SICILIA
 RICHIEDENTI: Eni Mediterranea Idrocarburi

ISTANZE DI PERMESSO DI RICERCA DI RISORSE GEOTERMICHE

5 ANGLONA

BUIG: LV-7 ARRIVO: 24/06/2011 AREA: 300 km2 FOGLI IGM: SARDEGNA
 RICHIEDENTI: Unione Comuni Anglona

ARLENA DI CASTRO

BUIG: LV-9 ARRIVO: 02/08/2011 AREA: 46,6 km2 FOGLI IGM: LAZIO
 RICHIEDENTI: Futuro Energia

BAGNI ODDINI

BUIG: LV-1 ARRIVO: 29/12/2010 AREA: 7,87 km2 FOGLI IGM: SARDEGNA
 RICHIEDENTI: INI Fabi

BOCCEA

BUIG: LV-8 ARRIVO: 07/07/2011 AREA: 94,6 km2 FOGLI IGM: LAZIO
 RICHIEDENTI: Geothermics Italy

CAMPO GEOTERMICO EOLIANO

BUIG: LIII-6 ARRIVO: 25/05/2009 AREA: 102,4 km2 FOGLI IGM: 244 SICILIA
 RICHIEDENTI: K Energy

CAMPO GEOTERMICO GERBINI

BUIG: LIII-6 ARRIVO: 25/05/2009 AREA: 165 km2 FOGLI IGM: 269 SICILIA
 RICHIEDENTI: K Energy

CAMPO GEOTERMICO PANTELLERIA

BUIG: LIII-6 ARRIVO: 25/05/2009 AREA: 2,5 km2 FOGLI IGM: SICILIA
 RICHIEDENTI: K Energy

CAMPO GEOTERMICO SCIACCA

BUIG: LIII-6 ARRIVO: 25/05/2009 AREA: 460 km2 FOGLI IGM: 266 SICILIA
 RICHIEDENTI: K Energy

CASALINO

BUIG: LVI-8 ARRIVO: 02/07/2012 AREA: 25,4 km2 FOGLI IGM: LAZIO
 RICHIEDENTI: Malalbergo S.r.l.

CASANOVA

BUIG: LX-3 ARRIVO: 01/02/2016 AREA: 35,07 km2 FOGLI IGM: TOSCANA
 RICHIEDENTI: Sorgenia Geothermal

ISTANZE PER IL CONFERIMENTO DI TITOLI MINERARI - Aggiornamento 31/dicembre/2019

CASTRO

BUIG: LVI-8 ARRIVO: 16/07/2012 AREA: 20,3 km2 FOGLI IGM: LAZIO
 RICHIEDENTI: Malalbergo S.r.l.

CELLENO

BUIG: LVI-8 ARRIVO: 10/07/2012 AREA: 124,2 km2 FOGLI IGM: LAZIO
 RICHIEDENTI: Geoenergy

6 CENTENO

BUIG: LV-9 ARRIVO: 17/08/2011 AREA: 30,3 km2 FOGLI IGM: LAZIO
 RICHIEDENTI: Sorgenia Geothermal TOSCANA

COLLI ALBANI

BUIG: LVI-4 ARRIVO: 07/03/2012 AREA: 84,6 km2 FOGLI IGM: LAZIO
 RICHIEDENTI: Tombelle

CUGLIERI

BUIG: LII-11 ARRIVO: 28/10/2008 AREA: 121,7 km2 FOGLI IGM: SARDEGNA
 RICHIEDENTI: Exergia Toscana

FIUMICINO

BUIG: LV-1 ARRIVO: 13/12/2010 AREA: 75 km2 FOGLI IGM: LAZIO
 RICHIEDENTI: ETA Tecnologie Avanzate

4 FORMELLO

BUIG: LIV-12 ARRIVO: 10/11/2010 AREA: 115,06 km2 FOGLI IGM: LAZIO
 RICHIEDENTI: Power Field

GARDA SUD

BUIG: LVI-1 ARRIVO: 21/12/2011 AREA: 115 km2 FOGLI IGM: LOMBARDIA
 RICHIEDENTI: Garda Uno

GROTTE DI CASTRO

BUIG: LV-6 ARRIVO: 03/05/2011 AREA: 72,12 km2 FOGLI IGM: LAZIO
 RICHIEDENTI: Power Field

LA PIANACCIA

BUIG: LX-3 ARRIVO: 01/02/2016 AREA: 32,63 km2 FOGLI IGM: TOSCANA
 RICHIEDENTI: Sorgenia Geothermal

2 LA RICCIA

BUIG: LV-6 ARRIVO: 26/05/2011 AREA: 37 km2 FOGLI IGM: LAZIO
 RICHIEDENTI: Iterna

LAGO DI ALBANO

BUIG: LIV-12 ARRIVO: 22/11/2010 AREA: 145,39 km2 FOGLI IGM: LAZIO
 RICHIEDENTI: Tombelle

LAGO DI BOLSENA

BUIG: LV-1 ARRIVO: 07/12/2010 AREA: 156,23 km2 FOGLI IGM: LAZIO
 RICHIEDENTI: Tombelle UMBRIA

LAGO DI BRACCIANO

BUIG: LIV-12 ARRIVO: 08/11/2010 AREA: 70 km2 FOGLI IGM: LAZIO
 RICHIEDENTI: Tombelle

5 MARTIS

BUIG: LV-7 ARRIVO: 09/06/2011 AREA: 278,5 km2 FOGLI IGM: SARDEGNA
 RICHIEDENTI: Geoenergy

MOLETTA

BUIG: LV-7 ARRIVO: 21/06/2011 AREA: 15 km2 FOGLI IGM: LAZIO
 RICHIEDENTI: Iterna

ISTANZE PER IL CONFERIMENTO DI TITOLI MINERARI - Aggiornamento 31/dicembre/2019

4	MONTE AGUZZO	BUIG: LV-2 RICHIEDENTI: Steam	ARRIVO: 28/01/2011	AREA: 140,5 km2	FOGLI IGM:	LAZIO
	MONTE FUMAIOLO	BUIG: LVI-12 RICHIEDENTI: Malalbergo S.r.l.	ARRIVO: 29/11/2012	AREA: 51,7 km2	FOGLI IGM:	LAZIO
3	MONTEROSI	BUIG: LIV-12 RICHIEDENTI: Power Field	ARRIVO: 10/11/2010	AREA: 158,17 km2	FOGLI IGM:	LAZIO
6	PONTE RIGO	BUIG: LV-7 RICHIEDENTI: Iterna	ARRIVO: 10/06/2011	AREA: 30 km2	FOGLI IGM:	LAZIO TOSCANA
	S. MARIA DI SALA	BUIG: LVI-8 RICHIEDENTI: Malalbergo S.r.l.	ARRIVO: 16/07/2012	AREA: 12,7 km2	FOGLI IGM:	LAZIO
2	SABATINI SUD	BUIG: LV-6 RICHIEDENTI: Steam	ARRIVO: 16/05/2011	AREA: 56,3 km2	FOGLI IGM:	LAZIO
1	SACROFANO A	BUIG: LV-11 RICHIEDENTI: Svolta Geotermica S.r.l.	ARRIVO: 29/10/2011	AREA: 35 km2	FOGLI IGM:	LAZIO
1	SACROFANO B	BUIG: LVI-5 RICHIEDENTI: Power Field	ARRIVO: 02/04/2012	AREA: 35 km2	FOGLI IGM:	LAZIO
5	SEDINI	BUIG: LV-7 RICHIEDENTI: Geoenergy	ARRIVO: 09/06/2011	AREA: 296,18 km2	FOGLI IGM:	SARDEGNA
3	SUTRI	BUIG: LIV-12 RICHIEDENTI: Steam	ARRIVO: 20/11/2010	AREA: 101,9 km2	FOGLI IGM:	LAZIO
	TUSCANIA	BUIG: LVI-1 RICHIEDENTI: Futuro Energia	ARRIVO: 19/12/2011	AREA: 71,2 km2	FOGLI IGM:	LAZIO

ISTANZE DI CONCESSIONE DI COLTIVAZIONE DI RISORSE GEOTERMICHE

	ABBADIA SAN SALVATORE	BUIG: -1 RICHIEDENTI: Enel UNG	ARRIVO:	AREA: 2,52 km2	FOGLI IGM:	TOSCANA
	MILIA	BUIG: LVI-5 RICHIEDENTI: Enel Green Power	ARRIVO: 24/04/2012	AREA: 25,11 km2	FOGLI IGM: PERMESSO: MACCHIA AL TORO	TOSCANA

ISTANZE DI PERMESSO DI RICERCA DI RISORSE GEOTERMICHE FINALIZZATO ALLA SPERIMENTAZIONE DI IMPIANTI PILOTA

	CASA DEL CORTO	BUIG: LV-12 RICHIEDENTI: Svolta Geotermica S.r.l.	ARRIVO: 25/11/2011	AREA: 5,04 km2	FOGLI IIM: 129	TOSCANA
	CASTEL GIORGIO-TORRE ALFINA	BUIG: LV-8 RICHIEDENTI: ITW-LKW Geotermia Italia	ARRIVO: 19/07/2011	AREA: 22,71 km2	FOGLI IIM: 129-130	LAZIO UMBRIA

ISTANZE PER IL CONFERIMENTO DI TITOLI MINERARI - Aggiornamento 31/dicembre/2019

CASTELNUOVO

BUIG: LVII-5 ARRIVO: 29/04/2013 AREA: 7,49 km2 FOGLI IIM: 119-120 TOSCANA
 RICHIEDENTI: RGT-Rete Geotermica Toscana

CORTOLLA

BUIG: LV-9 ARRIVO: 24/08/2011 AREA: 22,54 km2 FOGLI IIM: 112 TOSCANA
 RICHIEDENTI: R.T.I. Renewem - Co.Svi.G.

FORIO

BUIG: LVI-3 ARRIVO: 20/02/2012 AREA: 36,78 km2 FOGLI IIM: 183-184 CAMPANIA
 RICHIEDENTI: IschiaGeoTermia

LATERA

BUIG: LX-10 ARRIVO: 09/09/2016 AREA: 37,76 km2 FOGLI IIM: 136 LAZIO
 RICHIEDENTI: Latera Sviluppo

LUCIGNANO

BUIG: LV-9 ARRIVO: 24/08/2011 AREA: 15,02 km2 FOGLI IIM: 120 TOSCANA
 RICHIEDENTI: Lucignano Pilot Project S.r.l.

MONTENERO

BUIG: LVI-3 ARRIVO: 27/02/2012 AREA: 30,19 km2 FOGLI IIM: 129 TOSCANA
 RICHIEDENTI: Gesto Italia

SCARFOGLIO

BUIG: LVI-8 ARRIVO: 17/07/2012 AREA: 22,34 km2 FOGLI IIM: 184 CAMPANIA
 RICHIEDENTI: Geoelectric

SERRACONA

BUIG: LIX-12 ARRIVO: 10/11/2015 AREA: 15 km2 FOGLI IIM: 120 TOSCANA
 RICHIEDENTI: Graziella Green Power

ISTANZE DI LICENZA DI ESPLORAZIONE PER LO STOCCAGGIO DI BIODOSSIDO DI CARBONIO

SIBILLA

BUIG: LVI-3 ARRIVO: 03/02/2012 AREA: 218,14 km2 FOGLI IIM: 923 ZONA B
 RICHIEDENTI: Independent Gas Management

ELENCO DEI TITOLI MINERARI VIGENTI

L'elenco dei titoli vigenti è pubblicato in formato elettronico sul sito web dell'UNMIG all'indirizzo:
<http://unmig.mise.gov.it>

Anno 2019 – BUIG LXIII

Permessi di ricerca cancellati dall'elenco dei titoli vigenti nel corso dell'anno 2019.

1. MELZO - Decreto di accettazione della rinuncia 02/09/2019 – BUIG Anno LXIII n. 9
2. CODOGNO – Scadenza naturale - BUIG Anno LXIII n. 9
3. MONTOTTONE – Scadenza naturale - BUIG Anno LXIII n. 10

Concessioni di coltivazione cancellate dall'elenco dei titoli nel corso dell'anno 2019.

4. TRESIGALLO – Scadenza naturale - BUIG Anno LXIII n. 3
5. FONTE SAN DAMIANO – Scadenza naturale – BUIG Anno LXIII n. 4
6. MANCHE DI CIMALIA – Scadenza naturale – BUIG Anno LXIII n. 4

Anno 2018 – BUIG LXII

Permessi di ricerca cancellati dall'elenco dei titoli vigenti nel corso dell'anno 2018.

1. COLLE DELLA GUARDIA – Decreto di decadenza del titolare e cessazione del permesso di ricerca 29/12/2017 – BUIG Anno LXII n. 1
2. SCARPIZZOLO – Decreto di decadenza del titolare e cessazione del permesso di ricerca 29/12/2017 – BUIG Anno LXII n.1
3. COLFELICE – Scadenza naturale - BUIG Anno LXII n. 2
4. MONTE NEGRO – Scadenza naturale - BUIG Anno LXII n. 2
5. MONTEMARCIANO – Scadenza naturale - BUIG Anno LXII n. 2
6. PESCOPENNATARO – Scadenza naturale - BUIG Anno LXII n. 2
7. VILLA GIGLI – Scadenza naturale - BUIG Anno LXII n. 2
8. MOLINO – Scadenza naturale - BUIG Anno LXII n. 3
9. OPERA - Scadenza naturale - BUIG Anno LXII n. 3
10. TORRENTE NURE - Scadenza naturale - BUIG Anno LXII n. 5
11. B.R269.GC – Scadenza naturale - BUIG Anno LXII n. 6
12. CROCETTA - Scadenza naturale - BUIG Anno LXII n. 6
13. MONTELURO - Scadenza naturale - BUIG Anno LXII n. 6
14. PANNOCCHIA – Scadenza naturale – BUIG Anno LXII n. 7
15. ZAPPOLINO – Scadenza naturale – BUIG Anno LXII n. 7
16. TOZZONA – DM di accettazione della rinuncia 7/12/2018 – BUIG Anno LXII n. 12
17. CARISIO – DM di decadenza 24/12/2018 – BUIG Anno LXII n. 12
18. CASALE COCCHI – DM di conferimento della concessione di coltivazione BAGNACAVALLO 7/12/2018 – BUIG Anno LXII n. 12

Concessioni di coltivazione cancellate dall'elenco dei titoli vigenti nel corso dell'anno 2018.

19. MACCHIA DI PIERNO – Scadenza naturale - BUIG Anno LXII n. 3
20. MONTE VRECCIARO – Scadenza naturale - BUIG Anno LXII n. 3
21. ALFONSINE – Scadenza naturale - BUIG Anno LXII n. 3
22. S. MARIA IMBARO – Scadenza naturale - BUIG Anno LXII n. 3
23. D.C 3.AG – Scadenza naturale - BUIG Anno LXII n. 5

Anno 2017 – BUIG LXI

Permessi di ricerca cancellati dall'elenco dei titoli vigenti nel corso dell'anno 2017.

1. BOSCO – Scadenza naturale – BUIG Anno LXI n.12
2. BIBBIANO – Scadenza naturale – BUIG Anno LXI n.12
3. CASTELVERDE – Decreto ministeriale di decadenza del 3 luglio 2017 - BUIG Anno LXI n.7
4. COLLE DEI NIDI – Annullamento del decreto di conferimento a seguito sentenza del Consiglio di Stato del 7 giugno 2017 - BUIG Anno LXI n.11
5. DARDAGNOLA – Scadenza naturale – BUIG Anno LXI n.12
6. FAENZA – Scadenza naturale - BUIG Anno LXI n.12
7. MASSERIA MONTAROZZO – Decreto di decadenza del 21 novembre 2017 - BUIG Anno LXI n.11
8. POSTA NUOVA – Scadenza naturale - BUIG Anno LXI n.11
9. RECANATI – Scadenza naturale - BUIG Anno LXI n.1
10. RONSECCO – Scadenza naturale - BUIG Anno LXI n.11
11. SASSUOLO – Scadenza naturale - BUIG Anno LXI n.12
12. SAN VINCENZO - Decreto di conferimento su area ridotta della concessione di coltivazione S. ALBERTO del 12 ottobre 2017 - BUIG Anno LXI n.10
13. TORRENTE ACQUA FREDDA – Scadenza naturale - BUIG Anno LXI n.12
14. TORRENTE LA VELLA - Scadenza naturale - BUIG Anno LXI n.12
15. TORRENTE PARMA – Scadenza naturale - BUIG Anno LXI n.12

Concessioni di coltivazione cancellate dall'elenco dei titoli vigenti nel corso dell'anno 2017.

16. COLABELLA – Decreto ministeriale di accettazione della rinuncia del 30 gennaio 2017 - BUIG Anno LXI n.11

INDICE DEI TITOLI MINERARI

Aggiornamento: 31/dicembre/2019

PERMESSI DI RICERCA DI IDROCARBURI IN TERRAFERMA

DENOMINAZIONE	CODICE
A	
ABBADIA CERRETO	717
ALIANO	492
B	
BADILE	714
BELGIOIOSO	2107
BOSCONERO	2123
BUCCHIANICO	422
BUGIA	2100
C	
CADELBOSCO DI SOPRA	2112
CALCIO	2113
CARITA'	723
CASCINA ALBERTO	2130
CASCINA GRAZIOSA	2131
CIVITA	496
CORANA	548
CORTE DEI SIGNORI	683
F	
FANTOZZA	2106
FIUME ANIENE	481
FIUME ARNONE	523
FOSSO VALDIENNA	437
G	
GRATTASSASSO	2111
J	
JOLANDA DI SAVOIA	688
L	
LA PROSPERA	691
LAGO DEL SALTO	482
M	
MONTALBANO	539
MONTE PALLANO	531
MUTIGNANO	501
N	
NUSCO	2105
O	
ORTONA	524
P	
PODERE GALLINA	697
PONTE DEI GRILLI	699
PONTE DEL DIAVOLO	698
PORTOMAGGIORE	2114
S	
S. MARIA GORETTI	2129
SAN MARCO	525
SANTA CROCE	2110
SERRA S. BERNARDO	410
SETTECERRI	454
SORA	484
T	
TEANA	485
TEMPA MOLIANO	438
TORRE DEL MORO	2137
TRIGOLO	724

V	
VIGEVARO	460

PERMESSI DI RICERCA DI IDROCARBURI IN SICILIA

DENOMINAZIONE	CODICE
C	
CASTRONUOVO	307
F	
FIUME TELLARO	302
FRIDDANI	305
P	
PASSO DI PIAZZA	304
PATERNO'	303
S	
SCICLI	308

PERMESSI DI RICERCA DI IDROCARBURI IN MARE

DENOMINAZIONE	CODICE
A	
A.R. 78.RC	549
A.R. 80.AG	566
A.R. 81.FR	570
A.R. 87.AG	625
A.R. 91.EA	638
A.R. 92.EA	639
A.R. 93.EA	640
A.R. 94.PY	2003
B	
B.R268.RG	671
B.R270.EL	2001
B.R271.EL	2002
B.R272.EL	2004
B.R273.EN	2006
C	
C.R146.NP	668
C.R149.NP	2132
D	
D.R. 74.AP	2005
F	
F.R. 39.NP	680
F.R. 40.NP	681
F.R. 41.GM	2135
F.R. 42.GM	2136
F.R. 43.GM	2138
F.R. 44.GM	2139
F.R. 45.GM	2140
G	
G.R. 13.AG	657
G.R. 14.AG	656
G.R. 15.PU	667

CONCESSIONI DI COLTIVAZIONE DI IDROCARBURI IN TERRAFERMA

DENOMINAZIONE	CODICE
A	
AGLAVIZZA	939
B	
BAGNACAVALLO	943
BAGNOLO MELLA	905
BARIGAZZO	704
BOMBIANA	884
C	
CA' BELLAVISTA	712
CALCIANO	816
CANDELA	789
CANONICA	910
CAPO COLONNE	809
CAPPARUCCIA	933
CASA BALLEANI	731
CASA MAGGI	871
CASA TONETTO	941
CASCINA CASTELLO	934
CASTEGGIO	889
CAVIAGA	890
CIGNONE	891
COLLE DI LAURO	790
COLLE S. GIOVANNI	937
CORTEMAGGIORE	892
D	
DOSSO DEGLI ANGELI	902
F	
FILETTO	788
FIUME TENNA	800
FIUME TRESTE	810
FORNOVO DI TARO	881
G	
GAGGIANO	904
GAGGIOLA	713
GARAGUSO	783
GORGOGNONE	928
GRECCHIA	703
I	
IL SALICE	846
L	
LUCERA	885
M	
MACERATA	829
MAFALDA	828
MANARA	886
MASSERIA ACQUASALSA	798
MASSERIA GROTTAVECCHIA	849
MASSERIA MONACO	836
MASSERIA PETRILLI	868
MASSERIA VERTICCHIO	819
MASSERIA VIORANO	874
MASSIGNANO	877
MELANICO	821
MEZZOCOLLE	936
MIGLIANICO	930
MIRANDOLA	915
MISANO ADRIATICO	858
MOLINAZZO	718
MONTE CANTIERE	845
MONTE CASTELLANO	795

MONTE MORRONE	808
MONTE URANO	867
MONTE VERDESE	870
MONTEARDONE	878
MONTEGRANARO	875
MONTIGNANO	839
N	
NOVA SIRI SCALO	751
O	
ORSINO	834
OVANENGO	908
P	
PECORARO	843
PESSANO	911
PIETRAMALA	926
PIGAZZANO	837
POGGIO CASTIONE	749
POLICORO	859
POMPOSA	888
PONTETIDONE	894
PORTO CIVITANOVA	853
PORTO CORSINI TERRA	916
POZZA	711
Q	
QUARTO	931
R	
RAPAGNANO	938
RAVENNA TERRA	917
RECOLETA	927
RECOVATO	918
S	
S. ALBERTO	942
S. ANDREA	869
S. BENEDETTO DEL TRONTO	826
S. MARIA NUOVA	842
S. MAURO	864
S. TEODORO	857
SALGASTRI	707
SALSOMAGGIORE I	726
SALSOMAGGIORE II	725
SAN BASILE	854
SAN GERVASIO	906
SAN LORENZO	940
SAN MARCO	862
SAN POTITO	920
SANTERNO	924
SCANZANO	865
SEDIA D'ORLANDO	762
SERRA PIZZUTA	802
SETTALA	913
SETTEFINESTRE	841
SILLARO	935
SORESINA	897
SPILAMBERTO	914
STRANGOLAGALLI	785
T	
TEMPA ROSSA	823
TERTIVERI	804
TOMBOLO	850
TORRENTE CELONE	861
TORRENTE CIGNO	856
TORRENTE MENOCCCHIA	796
TORRENTE VULGANO	805
TRIGNANO	709
V	
VAL D'AGRI	932
VALLE DEL ROVELLO	876
VESCOVATO	899
VETTA	706
VILLAFORTUNA-TRECATE	900

CONCESSIONI DI COLTIVAZIONE DI IDROCARBURI IN SICILIA

DENOMINAZIONE	CODICE
B	
BRONTE - S.NICOLA	320
C	
CASE SCHILLACI	331
COMISO II	321
F	
FIUMETTO	322
G	
GAGLIANO	323
GELA	324
GIAURONE	325
I	
IRMINIO	326
L	
LIPPONE - MAZARA DEL VALLO	327
N	
NOTO	330
R	
RAGUSA	328
ROCCA CAVALLO	329
S	
S. ANNA	333
SAMPERI	332

CONCESSIONI DI COLTIVAZIONE DI IDROCARBURI IN MARE

DENOMINAZIONE	CODICE
A	
A.C 1.AG	956
A.C 2.AS	958
A.C 3.AS	959
A.C 5.AV	964
A.C 6.AS	967
A.C 7.AS	965
A.C 8.ME	970
A.C 9.AG	978
A.C 10.AG	980
A.C 11.AG	981
A.C 12.AG	984
A.C 13.AS	985
A.C 14.AS	989
A.C 15.AX	990
A.C 16.AG	995
A.C 17.AG	1000
A.C 18.AG	1001
A.C 19.PI	1004
A.C 20.AG	1005
A.C 21.AG	1006
A.C 22.EA	1009
A.C 23.EA	1010
A.C 24.EA	1011
A.C 25.EA	1012
A.C 26.EA	1013
A.C 27.EA	1014
A.C 28.EA	1015
A.C 29.EA	1016
A.C 30.EA	1017
A.C 31.EA	1018

A.C 32.AG	1019
A.C 33.AG	1021
A.C 34.AG	1022
A.C 35.AG	1023
A.C 36.AG	1024
B	
B.C 1.LF	954
B.C 2.LF	957
B.C 3.AS	961
B.C 4.AS	962
B.C 5.AS	966
B.C 7.LF	968
B.C 8.LF	971
B.C 9.AS	973
B.C 10.AS	977
B.C 11.AS	979
B.C 12.AS	988
B.C 13.AS	986
B.C 14.AS	987
B.C 15.AV	993
B.C 17.TO	996
B.C 18.RI	997
B.C 20.AS	1002
B.C 21.AG	1007
B.C 22.AG	1020
B.C 23.AG	1025
C	
C.C 1.AG	955
C.C 3.AG	975
C.C 6.EO	991
CERVIA MARE	952
D	
D.C 1.AG	963
D.C 2.AG	972
D.C 4.AG	983
F	
F.C 1.AG	998
F.C 2.AG	1003
G	
G.C 1.AG	1026
P	
PORTO CORSINI MARE	1008

CONCESSIONI DI STOCCAGGIO DI IDROCARBURI IN TERRAFERMA

DENOMINAZIONE	CODICE
A	
ALFONSINE STOCCAGGIO	2922
B	
BORDOLANO STOCCAGGIO	2923
BRUGHERIO STOCCAGGIO	2903
C	
CELLINO STOCCAGGIO	2794
COLLALTO STOCCAGGIO	2814
CORNEGLIANO STOCCAGGIO	2925
CORTEMAGGIORE STOCCAGGIO	2892
CUGNO LE MACINE STOCCAGGIO	2926
F	
FIUME TRESTE STOCCAGGIO	2810
M	
MINERBIO STOCCAGGIO	2907
R	
RIPALTA STOCCAGGIO	2896

S	
SABBIONCELLO STOCCAGGIO	2921
SAN POTITO E COTIGNOLA STOCCA	2924
SERGNANO STOCCAGGIO	2912
SETTALA STOCCAGGIO	2813

PERMESSI DI RICERCA DI RISORSE GEOTERMICHE IN TERRAFERMA

DENOMINAZIONE	CODICE
B	
BAGNOLO	375
BOCCHEGGIANO	352
C	
CAMPIGLIA D'ORCIA	400
CASTIGLIONE D'ORCIA	377
CELLERE	398
CINIGIANO	354
F	
FRANCIACORTA	351
G	
GUARDISTALLO	379
I	
IGIA RISORSE GEOTERMICHE	396
L	
LA GRASCETA	401
LA VEDUTA	399
LAGO DI VICO	389
LE CASCINELLE	374
M	
MALPAGA	405
MAZZOLLA	356
MENSANO	357
MONTALCINO	383
MONTE LABBRO	358
MONTE SANTA CROCE	370
MONTEBAMBOLI	367
MONTEGEMOLI	368
MONTORIO	388
MURCI	359
P	
PANTELLERIA	350
PERETA	382
PIANA DEL DIAVOLO	390
POGGIO MONTONE	362
POMONTE	387
R	
RIPA D'ORCIA	403
ROCCASTRADA	364
ROMA OVEST	366
S	
SAN GAVINO MONREALE	406
SARDARA	409
SCANSANO	394
T	
TOBIA	391
V	
VALLE DI SUIO	392

CONCESSIONI DI COLTIVAZIONE DI RISORSE GEOTERMICHE IN TERRAFERMA

DENOMINAZIONE	CODICE
B	
BAGNORE	5
C	
CANNETO	21
CHIUSDINO	28
F	
FERRARA	15
L	
LARDERELLO	22
LUSTIGNANO	23
P	
PIANCASTAGNAIO	11
R	
RIO SECCO	12
T	
TRAVALE	26
V	
VALENTANO	32
VICENZA	17

ELENCO DEI PERMESSI DI RICERCA ACCORDATI NELLA TERRAFERMA - Aggiornamento 31/dicembre/2019

PERMESSI DI RICERCA ACCORDATI NELLA TERRAFERMA

Leggi 11 gennaio 1957, n. 6, 21 luglio 1967, n. 613 e successive modificazioni, 9 gennaio 1991, n. 9 e Decreto Legislativo 25 novembre 1996, n. 625

Nella terraferma sono vigenti n. 43 PERMESSI DI RICERCA per complessivi 14085,41 Km²

Regione	Numero permessi	Superficie (Km ²)
ABRUZZO	9	2.124,67
BASILICATA	6	910,68
CAMPANIA	2	802,90
EMILIA ROMAGNA	14	3.057,91
LAZIO	4	1.933,52
LOMBARDIA	9	2.269,53
MARCHE	2	157,14
MOLISE	2	647,56
PIEMONTE	5	1.656,25
VENETO	1	525,25

Nota:
Nella tabella i titoli afferenti a due o più regioni sono conteggiati più volte, una per ciascuna regione mentre a ciascuna regione viene attribuita la parte di area del titolo minerario ad essa afferente.

ELENCO DEI PERMESSI DI RICERCA ACCORDATI NELLA TERRAFERMA - Aggiornamento 31/dicembre/2019

410

CODICE E DENOMINAZIONE DEL PERMESSO	TITOLARI DEL PERMESSO e relative quote di partecipazione (%)	PROVVEDIMENTI CONCERNENTI IL PERMESSO		PERIODO DI VIGENZA	SCADENZA	AREA (km2)	UBICAZIONE DEL PERMESSO
		Data	Natura del provvedimento				
SERRA S. BERNARDO Nota: Sospeso.	ENI (63,34) (r.u.) ROCKHOPPER ITALIA (22,89) TOTAL E&P ITALIA (13,77)	11/7/1994	Conferimento	11/7/1994	13/07/2013	268,56	BASILICATA (268,56)
		6/3/1995	Trasferimento quota	9/1/1995	1 ^a proroga		
		14/6/1996	Trasferimento quota e nomina r.u.	1/1/1996	XXXVIII - 8		
		14/6/1996	Cambio intestazione quota	23/1/1996	XXXIX - 4		
		5/12/1996	Trasferimento quote	14/10/1996	XL - 7		
		28/8/1997	Trasferimento quota	1/7/1997	XL - 7		
		13/2/1998	Cambio intestazione quota	1/1/1998	XLI - 1		
		20/2/1998	Trasferimento quota	29/1/1998	XLI - 9		
		21/9/1998	Assunzione quota	24/7/1998	XLII - 3		
		5/2/1999	Trasferimento quota	30/10/1998	XLII - 10		
		20/3/2000	Cambio intestazione quota	1/1/2000	XLIII - 3		
		29/11/2000	Cambio intestazione quota	3/3/2000	XLIV - 4		
		20/4/2001	Cambio intestazione quota	1/10/2000	XLIV - 12		
		25/3/2002	Assunzione quota	7/11/2000	XLV - 5		
		5/4/2002	Trasferimento quota	29/11/2001	XLVI - 4		
		14/6/2002	Sospensione decorrenza vigenza	11/7/2000	XLVI - 12		
		16/7/2003	Cambio intestazione quota	26/5/2003	XLVI - 7		
		10/11/2003	Trasferimento quota	30/9/2003	XLVII - 8		
		12/2/2004	Intestazione quota	1/12/2003	XLVII - 12		
		30/6/2005	Determinazione scadenza vigenza	22/2/2005	XLVIII - 3		
30/6/2005	Trasferimento quota	26/4/2005	XLIX - 7				
30/8/2005	Proroga e riduzione	23/2/2005	XLIX - 7				
30/3/2007	Assunzione quota	15/1/2007	XLIX - 9				
17/12/2007	Sospensione decorso temporale	30/4/2007	LI - 4				
16/4/2008	Cambio intestazione quota	12/2/2008	LII - 1				
9/7/2008	Sospensione decorso temporale	30/4/2007	LII - 5				
9/7/2008	Trasferimento quote	4/2/2008	LII - 8				
9/2/2010	Trasferimento quota	1/1/2010	LII - 8				
23/2/2015	Modifica denominazione sociale	3/12/2014	LIV - 3				
30/5/2016	Nomina r.u.	4/5/2016	LIX - 2				
			LX - 5				

422

CODICE E DENOMINAZIONE DEL PERMESSO	TITOLARI DEL PERMESSO e relative quote di partecipazione (%)	PROVVEDIMENTI CONCERNENTI IL PERMESSO		PERIODO DI VIGENZA	SCADENZA	AREA (km2)	UBICAZIONE DEL PERMESSO
		Data	Natura del provvedimento				
BUCCHIANICO Nota: L'area del permesso di ricerca è così ridotta in seguito al rilascio della concessione di coltivazione Miglianico. Sospeso.	ENI (100) (r.u.)	25/7/1996	Conferimento	25/7/1996	25/07/2008	178,96	ABRUZZO (178,96)
		13/2/1998	Cambio intestazione	1/1/1998	2 ^a proroga		
		27/2/2003	Riduzione area	19/4/2002	XL - 8		
		27/2/2003	Proroga	25/2/2005	XLII - 3		
		20/11/2007	Proroga	25/7/2005	XLVII - 3		
		9/7/2008	Sospensione decorso temporale	27/9/2007	LI - 12		
		9/2/2010	Trasferimento	1/1/2010	LII - 8		
		21/11/2016	Cambio intestazione	1/10/2016	LIV - 3		
					LX - 11		

ELENCO DEI PERMESSI DI RICERCA ACCORDATI NELLA TERRAFERMA - Aggiornamento 31/dicembre/2019

CODICE E DENOMINAZIONE DEL PERMESSO	TITOLARI DEL PERMESSO e relative quote di partecipazione (%)	PROVEDIMENTI CONCERNENTI IL PERMESSO		PERIODO DI VIGENZA	SCADENZA	AREA (km2)	UBICAZIONE DEL PERMESSO
		Data	Natura del provvedimento				
437 FOSSO VALDIENNA Nota: Sospeso.	TOTAL E&P ITALIA (83,4) (r.u.) SHELL ITALIA E&P (9,3) ENI (7,3)	5/12/1996	Conferimento	5/12/1996		34	BASILICATA (34)
		13/2/1998	Cambio intestazione	28/7/1997			
		15/3/2000	Trasferimento quote e nomina r.u.	29/10/1999			
		20/3/2000	Cambio intestazione quota	1/1/2000			
		29/11/2000	Cambio intestazione quota	3/3/2000			
		20/4/2001	Cambio intestazione quote	1/10/2000			
		5/6/2003	Cambio intestazione quota	1/5/2003			
		30/6/2003	Sospensione decorso temporale	22/4/2002			
		16/7/2003	Cambio intestazione quota	26/5/2003			
		12/2/2004	Cambio intestazione quota	31/12/2003			
		9/2/2010	Trasferimento quota	1/1/2010			
		23/9/2011	Trasferimento quota	16/9/2011			
		438 TEMPA MOLIANO Nota: Sospeso.	TOTAL E&P ITALIA (83,4) (r.u.) SHELL ITALIA E&P (9,3) ENI (7,3)	5/12/1996	Conferimento		
13/2/1998	Cambio intestazione			28/7/1997			
15/3/2000	Trasferimento quote e nomina r.u.			29/10/1999			
20/3/2000	Cambio intestazione quota			1/1/2000			
29/11/2000	Cambio intestazione quota			3/3/2000			
20/4/2001	Cambio intestazione quote			1/10/2000			
5/6/2003	Cambio intestazione quota			1/5/2003			
30/6/2003	Sospensione decorso temporale			22/4/2002			
16/7/2003	Cambio intestazione quota			26/5/2003			
12/2/2004	Cambio intestazione quota			31/12/2003			
9/2/2010	Trasferimento quota			1/1/2010			
23/9/2011	Trasferimento quota			16/9/2011			
454 SETTECERRI	ENI (100) (r.u.)			25/9/1997	Conferimento	25/9/1997	
		15/9/1999	Trasferimento quota e nomina r.u.	21/1/1999			
		17/10/2000	Sospensione decorrenza vigenza	15/2/2000			
		5/4/2002	Trasferimento quota	29/11/2001			
		20/5/2003	Assunzione quota e nomina r.u.	29/4/2003			
		30/6/2005	Trasferimento quota	26/4/2005			
		16/4/2008	Cambio intestazione quota	12/2/2008			
		9/2/2010	Trasferimento quota	1/1/2010			
		21/1/2013	Assunzione quota	21/1/2013			
		21/2/2013	Riduzione area	21/2/2013			
		16/4/2013	Termine della sospensione del decorso temporale	10/1/2013			
		21/11/2016	Cambio intestazione	1/10/2016			

ELENCO DEI PERMESSI DI RICERCA ACCORDATI NELLA TERRAFERMA - Aggiornamento 31/dicembre/2019

460 CODICE E DENOMINAZIONE DEL PERMESSO	TITOLARI DEL PERMESSO e relative quote di partecipazione (%)	PROVEDIMENTI CONCERNENTI IL PERMESSO		PERIODO DI VIGENZA	SCADENZA	AREA (km2)	UBICAZIONE DEL PERMESSO			
		Data	Natura del provvedimento							
VIGEVANO Nota: Sospeso.	ENI (45) (r.u.) BG GAS INTERNATIONAL BV FILIALE ITALIANA (40) EDISON E&P (15)	30/1/1998	Attribuzione	1/1/1997	01/01/2006	392,45	LOMBARDIA (371,26)			
		17/3/2000	Riduzione area	17/3/2000						
		17/10/2000	Sospensione decorrenza vigenza	17/12/1999	1° periodo			PIEMONTE (21,19)		
		29/11/2000	Trasferimento quota	6/9/2000						
		18/5/2001	Trasferimento quota	19/1/2001						
		25/3/2002	Trasferimento quota	27/9/2001						
		25/3/2002	Trasferimento quota	2/1/2002						
		30/7/2002	Determinazione data scadenza sospensione vigenza	30/7/2002						
		30/7/2002	Determinazione scadenza vigenza	30/7/2002						
		20/3/2003	Sospensione decorso temporale	26/9/2003						
		25/6/2003	Determinazione scadenza vigenza	9/4/2003						
		12/2/2004	Intestazione quota	1/12/2003						
		12/10/2004	Sospensione decorso temporale	19/1/2004						
		30/6/2005	Cambio intestazione quota	1/12/2004						
		1/8/2018	Trasferimento quote	1/7/2018						
FIUME ANIENE Nota: Presentata istanza di proroga e di riduzione pubblicata nel B.U.I.G. Anno LII - N. 1. Sospeso.	LUMAX OIL (100) (r.u.)	21/9/1998	Natura del provvedimento	21/9/1998	05/01/2008	911,02	LAZIO (689,64)			
		11/2/1999	Conferimento	21/9/1998						
		20/3/2000	Assunzione quote e nomina r.u.	1/1/2000	1° periodo			ABRUZZO (221,38)		
		29/5/2000	Cambio intestazione quota	29/5/2000						
		20/4/2001	Approvazione programma lavori unitario	29/5/2000						
		27/1/2003	Cambio intestazione quota	1/10/2000						
		8/10/2003	Trasferimento quota	26/6/2002						
		4/10/2006	Sospensione decorso temporale	29/5/2003						
		28/1/2010	Determinazione scadenza vigenza	10/9/2006						
			Sospensione decorso temporale	11/8/2008						
		LAGO DEL SALTO Nota: Presentata istanza di proroga e di riduzione pubblicata nel B.U.I.G. Anno LII - N. 1. Sospeso.	LUMAX OIL (100) (r.u.)	21/9/1998	Natura del provvedimento	21/9/1998	05/01/2008	918,06	LAZIO (498,51)	
				10/2/1999	Conferimento	21/9/1998				
				20/3/2000	Assunzione quote e nomina r.u.	21/9/1998	1° periodo			ABRUZZO (419,55)
				29/5/2000	Cambio intestazione quota	1/1/2000				
				20/4/2001	Approvazione programma lavori unitario	29/5/2000				
27/1/2003	Cambio intestazione quota			1/10/2000						
8/10/2003	Trasferimento quota			26/6/2002						
4/10/2006	Sospensione decorso temporale			29/5/2003						
28/1/2010	Determinazione scadenza vigenza			10/9/2006						
	Sospensione decorso temporale			11/8/2008						

ELENCO DEI PERMESSI DI RICERCA ACCORDATI NELLA TERRAFERMA - Aggiornamento 31/dicembre/2019

484 CODICE E DENOMINAZIONE DEL PERMESSO	TITOLARI DEL PERMESSO e relative quote di partecipazione (%)	PROVVEDIMENTI CONCERNENTI IL PERMESSO		PERIODO DI VIGENZA	SCADENZA	AREA (km2)	UBICAZIONE DEL PERMESSO
		Data	Natura del provvedimento				
SORA Nota: Presentata istanza di proroga e di riduzione pubblicata nel B.U.I.G. Anno LII - N. 1. Sospeso.	LUMAX OIL (100) (r.u.)	21/9/1998	Conferimento	21/9/1998	XLII - 10	895,5	LAZIO (476,41)
		10/2/1999	Assunzione quote e nomina r.u.	21/2/1998	XLIII - 3		
		20/3/2000	Cambio intestazione quota	1/1/2000	XLIV - 4		
		29/5/2000	Approvazione programma lavori unitario	29/5/2000	XLV - 6		
		20/4/2001	Cambio intestazione quota	1/10/2000	XLV - 5		
		27/1/2003	Trasferimento quota	26/6/2002	XLVI - 2		
		8/10/2003	Sospensione decorso temporale	29/5/2003	XLVII - 11		
		4/10/2006	Determinazione scadenza vigenza	10/9/2006	L - 11		
		28/1/2010	Sospensione decorso temporale	11/8/2008	LIV - 2		

485 CODICE E DENOMINAZIONE DEL PERMESSO	TITOLARI DEL PERMESSO e relative quote di partecipazione (%)	PROVVEDIMENTI CONCERNENTI IL PERMESSO		PERIODO DI VIGENZA	SCADENZA	AREA (km2)	UBICAZIONE DEL PERMESSO				
		Data	Natura del provvedimento					Decorrenza	BUIG		
TEANA Nota: Sospeso.	TOTAL E&P ITALIA (80) (r.u.) ENI (20)	23/9/1998	Conferimento	23/9/1998	XLII - 10	231,04	BASILICATA (231,04)				
		4/12/1998	Rettifica	23/9/1998	XLIII - 1						
		10/3/1999	Cambio intestazione quota	23/9/1998	XLIII - 4						
		18/11/1999	Trasferimento quota	30/6/1999	XLIII - 12						
		19/10/2000	Assunzione quota	6/10/2000	XLIV - 11						
		5/4/2002	Trasferimento quota	29/11/2001	XLVI - 12						
		16/4/2003	Trasferimento quota e nomina r.u.	3/12/2002	XLVII - 5						
		16/7/2003	Cambio intestazione quota	26/5/2003	XLVII - 8						
		8/10/2004	Sospensione decorso temporale	19/7/2004	XLVIII - 11						
		9/2/2010	Trasferimento quota	1/1/2010	LIV - 3						

492 CODICE E DENOMINAZIONE DEL PERMESSO	TITOLARI DEL PERMESSO e relative quote di partecipazione (%)	PROVVEDIMENTI CONCERNENTI IL PERMESSO		PERIODO DI VIGENZA	SCADENZA	AREA (km2)	UBICAZIONE DEL PERMESSO
		Data	Natura del provvedimento				
ALIANO Nota: Sospeso.	TOTAL E&P ITALIA (60) (r.u.) ENI (40)	6/11/1998	Conferimento	6/11/1998	XLII - 12	154,56	BASILICATA (154,56)
		3/8/1999	Trasferimento quota	7/4/1999	XLIII - 9		
		20/3/2000	Rettifica	6/11/1998	XLIV - 4		
		20/3/2000	Cambio intestazione quota	1/1/2000	XLIV - 4		
		11/10/2000	Nomina r.u.	15/9/2000	XLIV - 10		
		29/11/2000	Cambio intestazione quota	3/3/2000	XLIV - 12		
		20/4/2001	Cambio intestazione quota	1/10/2000	XLV - 5		
		20/5/2001	Assunzione quota	6/2/2001	XLV - 6		
		26/3/2003	Assunzione quota	27/2/2003	XLVII - 4		
		16/7/2003	Cambio intestazione quota	26/5/2003	XLVII - 8		
		8/10/2004	Sospensione decorso temporale	19/7/2004	XLVIII - 11		
		9/2/2010	Trasferimento quota	1/1/2010	LIV - 3		

ELENCO DEI PERMESSI DI RICERCA ACCORDATI NELLA TERRAFERMA - Aggiornamento 31/dicembre/2019

496 CODICE E DENOMINAZIONE DEL PERMESSO	TITOLARI DEL PERMESSO e relative quote di partecipazione (%)	PROVVEDIMENTI CONCERNENTI IL PERMESSO		PERIODO DI VIGENZA	SCADENZA	AREA (km2)	UBICAZIONE DEL PERMESSO	
		Data	Natura del provvedimento					
CIVITA Nota: Presentata istanza per realizzazione del pozzo esplorativo «SANTA LIBERATA 1 DIR» pubblicata nel B.U.I.G. Anno LVI - N. 9. Sospeso dal 12 febbraio 2006 al 13 dicembre 2011. Sospeso dal 27 dicembre 2012 al 10 dicembre 2013. Sospeso.	ROCKHOPPER CIVITA (100) (r.u.)	22/4/1999	Natura del provvedimento	Decorrenza	03/11/2015	276,57	ABRUZZO (270,21)	
		21/3/2002	Conferimento	22/4/1999				XLIII - 5
		20/11/2007	Trasferimento quota e nomina r.u.	11/1/2002				XLVI - 4
		20/11/2007	Proroga	22/4/2005				LI - 12
		20/11/2007	Assunzione quota	27/7/2007				LI - 12
		19/6/2008	Trasferimento	27/2/2006				LII - 7
		9/7/2008	Sospensione decorso temporale	12/2/2006				LII - 8
		8/11/2012	Termine della sospensione del decorso temporale	8/11/2012				LVI - 11
		16/4/2013	Sospensione decorso temporale	27/12/2012				LVII - 4
		6/3/2014	Termine della sospensione del decorso temporale	10/12/2013				LVIII - 3
		7/5/2014	Rettifica	6/3/2014				LVIII - 5
		3/7/2014	Sospensione decorso temporale	12/12/2013				LVIII - 7
23/2/2015	Modifica denominazione sociale	20/10/2014	LIX - 2					
3/7/2015	Sospensione decorso temporale	7/9/2014	LIX - 7					
4/7/2016	Sospensione decorso temporale	7/3/2016	LX - 7					

501 CODICE E DENOMINAZIONE DEL PERMESSO	TITOLARI DEL PERMESSO e relative quote di partecipazione (%)	PROVVEDIMENTI CONCERNENTI IL PERMESSO		PERIODO DI VIGENZA	SCADENZA	AREA (km2)	UBICAZIONE DEL PERMESSO	
		Data	Natura del provvedimento					
MUTIGNANO Nota: Presentata istanza di proroga pubblicata nel B.U.I.G. Anno LIII - N. 5. Sospeso.	ENI (50) (r.u.) GAS PLUS ITALIANA (50)	9/6/2000	Conferimento	9/6/2000	09/06/2009	76,19	ABRUZZO (76,19)	
		20/4/2001	Cambio intestazione quota	1/10/2000				XLIV - 7
		18/9/2001	Trasferimento quota	29/6/2001				XLV - 10
		12/1/2004	Nomina r.u.	25/6/2003				XLVIII - 2
		12/2/2004	Cambio intestazione quota	1/1/2004				XLVIII - 3
		20/7/2004	Cambio intestazione quota	18/5/2004				XLVIII - 8
		20/11/2007	Proroga	9/6/2006				LI - 12
		4/5/2009	Sospensione decorso temporale	18/12/2008				LII - 6
		9/2/2010	Trasferimento quota	1/1/2010				LIV - 3
		17/2/2012	Riduzione area	19/1/2012				LVI - 2
		29/3/2012	Rettifica	29/3/2012				LVI - 3
		1/3/2013	Cambio intestazione quota	1/3/2013				LVII - 3
		21/11/2016	Cambio intestazione	1/10/2016				LX - 11

523 CODICE E DENOMINAZIONE DEL PERMESSO	TITOLARI DEL PERMESSO e relative quote di partecipazione (%)	PROVVEDIMENTI CONCERNENTI IL PERMESSO		PERIODO DI VIGENZA	SCADENZA	AREA (km2)	UBICAZIONE DEL PERMESSO	
		Data	Natura del provvedimento					
FIUME ARNONE Nota: Presentata istanza di proroga pubblicata nel B.U.I.G. Anno LV - N. 8.	ASCENT RESOURCES ITALIA (70) (r.u.) ITALMIN ENERGIA (30)	10/7/2002	Conferimento	10/7/2002	10/07/2011	268,97	LAZIO (268,97)	
		28/10/2004	Trasferimento quota e nomina r.u.	21/9/2004				XLVI - 8
		30/3/2007	Trasferimento quota e nomina r.u.	22/2/2007				XLVIII - 11
		19/6/2008	Trasferimento quota	27/2/2008				LI - 4
		13/10/2009	Proroga e riduzione	10/7/2008				LII - 7
		17/3/2010	Assunzione quota	26/2/2010				LIII - 11
							LIV - 4	

ELENCO DEI PERMESSI DI RICERCA ACCORDATI NELLA TERRAFERMA - Aggiornamento 31/dicembre/2019

CODICE E DENOMINAZIONE DEL PERMESSO	TITOLARI DEL PERMESSO e relative quote di partecipazione (%)		PROVVEDIMENTI CONCERNENTI IL PERMESSO			PERIODO DI VIGENZA	SCADENZA	AREA (km2)	UBICAZIONE DEL PERMESSO
	ENI (100) (r.u.)		Data	Natura del provvedimento	Decorrenza				
524 ORTONA Nota: Presentata istanza di proroga pubblicata nel B.U.I.G. Anno LII - N. 6. Sospeso.	ENI (100) (r.u.)		10/7/2002 9/7/2008 9/2/2010 27/7/2010 21/11/2016	Natura del provvedimento Conferimento Sospensione decorso temporale Trasferimento Proroga sospensione decorso temporale Cambio intestazione	10/7/2002 10/7/2002 11/4/2008 1/1/2010 27/7/2010 1/10/2016	1° periodo	09/07/2010	140,2	ABRUZZO (140,2)
525									
525 SAN MARCO Nota: L'area del permesso è stata ridotta con Decreto 03/01/2019 a seguito del conferimento della Concessione di coltivazione «BAGNACAVALLO». Presentata istanza autorizzazione alla realizzazione pozzo esplorativo «ROSETTA 1 DIR» pubblicata nel B.U.I.G. Anno LVI - N. 10. Presentata istanza autorizzazione alla realizzazione pozzo esplorativo «LUGATTI 1 DIR» pubblicata nel B.U.I.G. Anno LVII - N. 12. Sospeso dal 22 novembre 2013 al 22 maggio 2014. Presentata istanza di proroga della sospensione del decorso temporale pubblicata nel B.U.I.G. Anno LVIII - N. 6. Presentata istanza di rinuncia alla perforazione del pozzo esplorativo denominato «LUGATTI 1 DIR»	ALEANNA ITALIA (100) (r.u.)		10/7/2002 19/2/2003 27/10/2004 19/5/2009 22/2/2010 9/4/2010 12/7/2010 28/11/2012 5/2/2013 3/3/2014 4/2/2015 14/3/2017 9/5/2017 10/7/2018 3/1/2019	Natura del provvedimento Conferimento Trasferimento Trasferimento Proroga Trasferimento Trasferimento Cambio intestazione Proroga Rettifica Sospensione decorso temporale Sospensione decorso temporale Cambio intestazione quote Sospensione decorso temporale Sospensione decorso temporale Riduzione area	10/7/2002 12/12/2002 30/3/2004 10/7/2008 9/2/2010 22/3/2010 20/4/2010 10/7/2011 28/11/2012 22/11/2013 23/5/2014 19/3/2016 23/5/2015 23/9/2017 7/12/2018	2ª proroga	08/01/2015	280,24	EMILIA ROMAGNA (280,24)
531									
531 MONTE PALLANO Nota: Presentata istanza di concessione di coltivazione «COLLE SANTO» pubblicata nel B.U.I.G. Anno LIII - N. 3.	EMI ENERGIA (90) (r.u.) INTERGIE (10)		13/2/2004 8/6/2006 8/6/2006 10/1/2007 21/11/2017	Natura del provvedimento Conferimento Sospensione decorso temporale Trasferimento quota Determinazione scadenza vigenza Trasferimento quota	13/2/2004 24/3/2006 13/4/2006 9/6/2006 8/3/2017	1° periodo	02/05/2010	35,72	ABRUZZO (35,72)

ELENCO DEI PERMESSI DI RICERCA ACCORDATI NELLA TERRAFERMA - Aggiornamento 31/dicembre/2019

539	CODICE E DENOMINAZIONE DEL PERMESSO	TITOLARI DEL PERMESSO e relative quote di partecipazione (%)	PROVVEDIMENTI CONCERNENTI IL PERMESSO		PERIODO DI VIGENZA	SCADENZA	AREA (km2)	UBICAZIONE DEL PERMESSO
			Data	Natura del provvedimento				
	MONTALBANO	CANOE ITALIA (57,15) (r.u.) CYGAM ENERGY ITALIA (42,85)	8/9/2005	Conferimento	8/9/2005	21/03/2015	165,04	BASILICATA (165,04)
	Nota: Sospeso. Presentata istanza di estensione della sospensione del decorso temporale pubblicata nel B.U.I.G. Anno LVIII - N. 5.		11/4/2006	Cambio intestazione	30/9/2005			
			24/1/2007	Trasferimento quota	1/7/2006			
			19/6/2008	Trasferimento quota	27/2/2008			
			12/9/2008	Trasferimento quota	4/7/2008			
			31/10/2008	Nomina r.u.	1/10/2008			
			25/9/2009	Assunzione quota	16/9/2009			
			13/4/2012	Sospensione decorso temporale	4/3/2010			
			12/3/2013	Sospensione decorso temporale	13/10/2012			
			13/3/2013	Cambio intestazione quota	13/11/2012			
			28/6/2013	Trasferimento quota	5/6/2013			
			21/11/2014	Sospensione decorso temporale	13/9/2013			
			2/8/2016	Sospensione decorso temporale	20/5/2015			

548	CODICE E DENOMINAZIONE DEL PERMESSO	TITOLARI DEL PERMESSO e relative quote di partecipazione (%)	PROVVEDIMENTI CONCERNENTI IL PERMESSO		PERIODO DI VIGENZA	SCADENZA	AREA (km2)	UBICAZIONE DEL PERMESSO
			Data	Natura del provvedimento				
	CORANA	COMPAGNIA GENERALE IDROCARBURI (80) (r.u.) ITALMIN ENERGIA (20)	24/7/2007	Conferimento	24/7/2007	22/04/2015	476,23	LOMBARDIA (411,46)
	Nota: Sospeso dal 16 aprile 2012 al 20 settembre 2012.		30/7/2012	Trasferimento quota	14/6/2012			
	Sospeso dal 28 febbraio 2013 al 30 giugno 2013.		1/10/2012	Nomina r.u.	1/10/2012			
	Sospeso dal 30 giugno 2013 al 30 dicembre 2013.		21/1/2013	Sospensione decorso temporale	16/4/2012			
			29/7/2013	Cambio intestazione quota	15/7/2011			
			5/8/2013	Sospensione decorso temporale	28/2/2013			
	Sospeso dal 31 dicembre 2013 al 30 giugno 2014.		10/10/2013	Sospensione decorso temporale	30/6/2013			
	Presentata istanza per realizzazione del pozzo esplorativo «VELEZZO LOMELLINA 1» pubblicata nel B.U.I.G. Anno LVIII - N. 8.		22/4/2014	Sospensione decorso temporale	31/12/2013			

683	CODICE E DENOMINAZIONE DEL PERMESSO	TITOLARI DEL PERMESSO e relative quote di partecipazione (%)	PROVVEDIMENTI CONCERNENTI IL PERMESSO		PERIODO DI VIGENZA	SCADENZA	AREA (km2)	UBICAZIONE DEL PERMESSO
			Data	Natura del provvedimento				
	CORTE DEI SIGNORI	ALEANNA RESOURCES (100) (r.u.)	28/3/2008	Conferimento	28/3/2008	06/11/2018	248,7	EMILIA ROMAGNA (248,7)
	Nota: Presentata istanza di proroga pubblicata nel B.U.I.G. Anno LVII - N. 10.		2/2/2016	Proroga	28/3/2014			
	Presentata istanza di sospensione del decorso temporale pubblicata nel B.U.I.G. Anno LVIII - N. 6.		2/2/2016	Sospensione decorso temporale	23/4/2014			
			2/2/2016	Determinazione scadenza vigenza	2/2/2016			

ELENCO DEI PERMESSI DI RICERCA ACCORDATI NELLA TERRAFERMA - Aggiornamento 31/dicembre/2019

CODICE E DENOMINAZIONE DEL PERMESSO	TITOLARI DEL PERMESSO e relative quote di partecipazione (%)	PROVVEDIMENTI CONCERNENTI IL PERMESSO		PERIODO DI VIGENZA	SCADENZA	AREA (km2)	UBICAZIONE DEL PERMESSO
		Data	Natura del provvedimento				
688 JOLANDA DI SAVOIA Nota: Presentata istanza per realizzazione del pozzo esplorativo «CISI 001» pubblicata nel B.U.I.G. Anno LVII - N. 9. Sospeso dal 28 febbraio 2014 al 28 agosto 2014.	ALEANNA ITALIA (90) (r.u.) GEOGAS (10)	10/9/2008 7/9/2011 14/7/2014 8/5/2015 14/3/2017 2/5/2017 10/7/2018	Natura del provvedimento Conferimento Trasferimento quota Sospensione decorso temporale Sospensione decorso temporale Cambio intestazione quote Sospensione decorso temporale Sospensione decorso temporale	1° periodo	11/03/2015	119,5	EMILIA ROMAGNA (119,5)
691 LA PROSPERA Nota: Presentata istanza di concessione di coltivazione «GRADIZZA» pubblicata nel B.U.I.G. Anno LVIII - N. 3.	ALEANNA RESOURCES (85) (r.u.) PETROREP ITALIANA (15)	22/9/2008 14/4/2014 30/3/2017 13/6/2018	Natura del provvedimento Conferimento Trasferimento quote Trasferimento quote Sospensione decorso temporale	1° periodo	22/09/2014	104,87	EMILIA ROMAGNA (104,87)
697 PODERE GALLINA Nota: Presentata istanza di sospensione del decorso temporale pubblicata nel B.U.I.G. Anno LVIII - N. 6.	PO VALLEY OPERATIONS PTY (100) (r.u.)	2/12/2008 23/10/2014 15/4/2016 10/1/2017 1/3/2017 27/7/2017 27/1/2018	Natura del provvedimento Conferimento Sospensione decorso temporale Sospensione decorso temporale Sospensione decorso temporale Ripristino decorso temporale Sospensione decorso temporale Ripristino decorso temporale	1° periodo	02/09/2017	506,2	EMILIA ROMAGNA (506,2)
698 PONTE DEL DIAVOLO Nota: Presentata istanza per realizzazione del pozzo esplorativo «TOMBELLINA 1 DIR» pubblicata nel B.U.I.G. Anno LVII - N. 9. Presentata istanza di sospensione del decorso temporale pubblicata nel B.U.I.G. Anno LVIII - N. 6. Presentata istanza di proroga pubblicata nel B.U.I.G. Anno LVIII - N. 8.	ALEANNA RESOURCES (100) (r.u.)	2/2/2009 12/11/2015 11/10/2016 21/11/2017 7/2/2019	Natura del provvedimento Conferimento Sospensione decorso temporale Sospensione decorso temporale Ripristino decorso temporale Sospensione decorso temporale	1° periodo	02/02/2015	199,8	EMILIA ROMAGNA (199,8)

ELENCO DEI PERMESSI DI RICERCA ACCORDATI NELLA TERRAFERMA - Aggiornamento 31/dicembre/2019

699	CODICE E DENOMINAZIONE DEL PERMESSO	TITOLARI DEL PERMESSO e relative quote di partecipazione (%)	PROVVEDIMENTI CONCERNENTI IL PERMESSO				PERIODO DI VIGENZA	SCADENZA	AREA (km2)	UBICAZIONE DEL PERMESSO
			Data	Natura del provvedimento	Decorrenza	BUGI				
	PONTE DEI GRILLI	ALEANINA RESOURCES (100) (r.u.)	30/3/2009	Natura del provvedimento Conferimento	30/3/2009	LIII - 4	1ª proroga	258,45	EMILIA ROMAGNA (258,45)	
			12/11/2015	Sospensione decorso temporale	8/8/2014	LIX - 11				
			11/10/2016	Sospensione decorso temporale	9/7/2015	LX - 10				
			12/10/2017	Proroga	11/2/2017	LXI - 10				
	Nota: Presentata istanza di sospensione del decorso temporale pubblicata nel B.U.I.G. Anno LVIII - N. 9. Presentata istanza per realizzazione del pozzo esplorativo «ARMONIA 1 DIR» pubblicata nel B.U.I.G. Anno LVIII - N. 9.									
714	BADILE	APENNINE ENERGY (100) (r.u.)	23/3/2010	Natura del provvedimento Conferimento	23/3/2010	LIV - 4	1° periodo	154,5	LOMBARDIA (154,5)	
			17/4/2013	Modifica denominazione sociale	28/12/2012	LVI - 4				
			28/7/2015	Sospensione decorso temporale	19/12/2014	LIX - 7				
			12/4/2016	Sospensione decorso temporale	19/12/2015	LX - 4				
			4/7/2016	Ripristino decorso temporale	10/5/2016	LX - 7				
717	ABBADIA CERRETO	ENI (100) (r.u.)	21/6/2010	Natura del provvedimento Conferimento	21/6/2010	LIV - 7	1° periodo	91,82	LOMBARDIA (91,82)	
723	CARITA'	APENNINE ENERGY (100) (r.u.)	9/7/2010	Natura del provvedimento Conferimento	9/7/2010	LIV - 7	1ª proroga	525,25	VENETO (525,25)	
			29/11/2010	Trasferimento quota e nomina r.u.	28/10/2010	LIV - 12				
			15/4/2011	Rettifica	15/4/2011	LIV - 5				
			17/4/2013	Modifica denominazione sociale	28/12/2012	LVI - 4				
			9/7/2013	Modifica denominazione sociale	2/12/2011	LVI - 7				
			7/10/2014	Modifica denominazione sociale	22/5/2014	LVII - 10				
			19/1/2015	Modifica programma lavori	19/1/2015	LIX - 1				
			22/10/2015	Cambio intestazione quota	29/7/2015	LIX - 10				
			26/10/2015	Riduzione area	14/7/2015	LIX - 10				
			3/5/2018	Proroga e approvazione programma lavori	9/7/2016	LXI - 5				
724	TRIGOLO	ENI (100) (r.u.)	8/9/2010	Natura del provvedimento Conferimento	8/9/2010	LIV - 10	1° periodo	161,8	LOMBARDIA (161,8)	

ELENCO DEI PERMESSI DI RICERCA ACCORDATI NELLA TERRAFERMA - Aggiornamento 31/dicembre/2019

2100	CODICE E DENOMINAZIONE DEL PERMESSO	TITOLARI DEL PERMESSO e relative quote di partecipazione (%) (r.u.)	PROVVEDIMENTI CONCERNENTI IL PERMESSO				PERIODO DI VIGENZA	SCADENZA	AREA (km2)	UBICAZIONE DEL PERMESSO									
			Data	Natura del provvedimento	Decorrenza	BUIG													
BUGIA	Nota: Presentata istanza di sospensione del decorso temporale pubblicata nel B.U.I.G. Anno LVIII - N. 7.	ALEANNA RESOURCES (100) (r.u.)	28/9/2010	Natura del provvedimento	21/10/2010	LIV - 11	1° periodo	28/09/2016	197,8	EMILIA ROMAGNA (197,8)									
			15/4/2015	Conferimento	25/2/2011	LVI - 3													
			11/10/2016	Sospensione decorso temporale	14/6/2012	LVI - 8													
			7/2/2018	Sospensione decorso temporale	1/10/2012	LVI - 10													
2105	CODICE E DENOMINAZIONE DEL PERMESSO	TITOLARI DEL PERMESSO e relative quote di partecipazione (%) (r.u.)	COMPAGNIA GENERALE IDROCARBURI (80) ITALMIN ENERGIA (20)	21/10/2010	Natura del provvedimento	21/10/2010	LIV - 11	1° periodo	23/10/2018	698,5	CAMPANIA (698,5)								
				25/2/2011	Conferimento	25/2/2011	LVI - 3												
				30/7/2012	Rettificazione	14/6/2012	LVI - 8												
				1/10/2012	Trasferimento quota	1/10/2012	LVI - 10												
				29/7/2013	Nomina r.u.	15/7/2011	LVI - 8												
				13/12/2013	Cambio intestazione quota	4/4/2013	LVII - 12												
				11/12/2014	Sospensione decorso temporale	4/10/2013	LVII - 12												
				28/9/2015	Sospensione decorso temporale	4/4/2015	LIX - 9												
2106	CODICE E DENOMINAZIONE DEL PERMESSO	TITOLARI DEL PERMESSO e relative quote di partecipazione (%) (r.u.)	ALEANNA RESOURCES (100) (r.u.)	12/11/2010	Natura del provvedimento	12/11/2010	LIV - 12	1° periodo	12/11/2016	102,3	EMILIA ROMAGNA (102,3)								
				6/11/2015	Conferimento	23/4/2014	LIX - 11												
				11/10/2016	Sospensione decorso temporale	16/7/2015	LX - 10												
				7/2/2018	Sospensione decorso temporale	1/1/2018	LXI - 2												
				2107	CODICE E DENOMINAZIONE DEL PERMESSO	TITOLARI DEL PERMESSO e relative quote di partecipazione (%) (r.u.)	ALEANNA RESOURCES (100) (r.u.)					22/11/2010	Natura del provvedimento	22/11/2010	LIV - 12	1° periodo	09/09/2017	322	EMILIA ROMAGNA (3,66)
20/6/2013	Conferimento	12/2/2013	LVI - 6																
17/1/2014	Sospensione decorso temporale	29/11/2013	LVIII - 1																
Termine della sospensione del decorso temporale																			
2110	CODICE E DENOMINAZIONE DEL PERMESSO	TITOLARI DEL PERMESSO e relative quote di partecipazione (%) (r.u.)	IRMINIO (100) (r.u.)					16/12/2010	Natura del provvedimento	16/12/2010	LIV - 1	1° periodo	16/12/2016	745,6	MOLISE (641,2)				
								18/9/2014	Conferimento	5/12/2013	LVIII - 9								
				2/5/2017	Cambio intestazione quota	26/3/2016	LXI - 5												
				Sospensione decorso temporale															

ELENCO DEI PERMESSI DI RICERCA ACCORDATI NELLA TERRAFERMA - Aggiornamento 31/dicembre/2019

2111	CODICE E DENOMINAZIONE DEL PERMESSO	TITOLARI DEL PERMESSO e relative quote di partecipazione (%)	PROVVEDIMENTI CONCERNENTI IL PERMESSO		PERIODO DI VIGENZA	SCADENZA	AREA (km2)	UBICAZIONE DEL PERMESSO
			Data	Natura del provvedimento				
	GRATTASASSO	PO VALLEY OPERATIONS PTY (100) (r.u.)	25/1/2011	Natura del provvedimento Conferimento	1° periodo	10/12/2018	34,09	EMILIA ROMAGNA (34,09)
			8/11/2013	Differimento termine inizio lavori	LV - 2			
			8/11/2013	Sospensione decorso temporale	LVI - 11			
			17/12/2014	Sospensione decorso temporale	LVII - 11			
			22/7/2015	Sospensione decorso temporale	LVIII - 12			
			27/7/2017	Sospensione decorso temporale	LIX - 7			
			22/3/2018	Sospensione decorso temporale	LXI - 7			
					LXII - 3			
2112	CODICE E DENOMINAZIONE DEL PERMESSO	TITOLARI DEL PERMESSO e relative quote di partecipazione (%)	PROVVEDIMENTI CONCERNENTI IL PERMESSO		PERIODO DI VIGENZA	SCADENZA	AREA (km2)	UBICAZIONE DEL PERMESSO
			Data	Natura del provvedimento				
	CADELBOSCO DI SOPRA	PO VALLEY OPERATIONS PTY (85) (r.u.) PETROREP ITALIANA (15)	18/2/2011	Natura del provvedimento Conferimento	1° periodo	26/11/2018	512,8	EMILIA ROMAGNA (512,8)
			6/2/2013	Trasferimento quote	LV - 3			
			30/9/2013	Sospensione decorso temporale	LVI - 2			
			17/12/2014	Sospensione decorso temporale	LVII - 9			
			22/7/2015	Sospensione decorso temporale	LVIII - 12			
			2/8/2017	Sospensione decorso temporale	LIX - 7			
			22/3/2018	Sospensione decorso temporale	LXI - 8			
					LXII - 3			
2113	CODICE E DENOMINAZIONE DEL PERMESSO	TITOLARI DEL PERMESSO e relative quote di partecipazione (%)	PROVVEDIMENTI CONCERNENTI IL PERMESSO		PERIODO DI VIGENZA	SCADENZA	AREA (km2)	UBICAZIONE DEL PERMESSO
			Data	Natura del provvedimento				
	CALCIO	PENGAS ITALIANA (100) (r.u.)	7/3/2011	Natura del provvedimento Conferimento	1° periodo	07/03/2017	539,4	LOMBARDIA (539,4)
			15/12/2017	Sospensione decorso temporale	LV - 4			
			5/11/2018	Sospensione decorso temporale	LXI - 12			
					LXII - 1			
2114	CODICE E DENOMINAZIONE DEL PERMESSO	TITOLARI DEL PERMESSO e relative quote di partecipazione (%)	PROVVEDIMENTI CONCERNENTI IL PERMESSO		PERIODO DI VIGENZA	SCADENZA	AREA (km2)	UBICAZIONE DEL PERMESSO
			Data	Natura del provvedimento				
	PORTOMAGGIORE	ALEANNA ITALIA (100) (r.u.)	18/3/2011	Natura del provvedimento Conferimento	1° periodo	18/03/2017	378,5	EMILIA ROMAGNA (378,5)
			29/7/2013	Cambio intestazione quota	LV - 4			
			11/10/2013	Cambio intestazione quota	LVI - 8			
			14/3/2017	Cambio intestazione quota	LVII - 10			
			1/10/2018	Sospensione decorso temporale	LXI - 3			
					LXII - 10			
2123	CODICE E DENOMINAZIONE DEL PERMESSO	TITOLARI DEL PERMESSO e relative quote di partecipazione (%)	PROVVEDIMENTI CONCERNENTI IL PERMESSO		PERIODO DI VIGENZA	SCADENZA	AREA (km2)	UBICAZIONE DEL PERMESSO
			Data	Natura del provvedimento				
	BOSCONERO	ALEANNA ITALIA (100) (r.u.)	15/3/2013	Natura del provvedimento Conferimento	1° periodo	15/03/2019	736,6	PIEMONTE (736,6)
			14/3/2017	Cambio intestazione quota	LVI - 3			
					LXI - 3			

ELENCO DEI PERMESSI DI RICERCA ACCORDATI NELLA TERRAFERMA - Aggiornamento 31/dicembre/2019

2129	CODICE E DENOMINAZIONE DEL PERMESSO	TITOLARI DEL PERMESSO e relative quote di partecipazione (%)		PROVVEDIMENTI CONCERNENTI IL PERMESSO			PERIODO DI VIGENZA	SCADENZA	AREA (km2)	UBICAZIONE DEL PERMESSO
		APENNINE ENERGY (100) (r.u.)		Data	Natura del provvedimento	Decorrenza				
	S. MARIA GORETTI			18/12/2013	Conferimento	18/12/2013	1° periodo	18/12/2019	101,3	MARCHE (101,3)
	Nota: Presentata istanza di variazione del programma dei lavori pubblicata nel B.U.I.G. Anno LVIII - N. 5.									
2130	CODICE E DENOMINAZIONE DEL PERMESSO	TITOLARI DEL PERMESSO e relative quote di partecipazione (%)		PROVVEDIMENTI CONCERNENTI IL PERMESSO			PERIODO DI VIGENZA	SCADENZA	AREA (km2)	UBICAZIONE DEL PERMESSO
	CASCINA ALBERTO	SHELL ITALIA E&P (80) (r.u.)		14/7/2014	Conferimento	14/7/2014	1° periodo	14/07/2020	462,14	PIEMONTE (454,49)
		NORTHERN PETROLEUM (UK) LTD (20)		6/7/2015	Trasferimento quota e nomina r.u.	13/5/2015				LOMBARDIA (7,65)
2131	CODICE E DENOMINAZIONE DEL PERMESSO	TITOLARI DEL PERMESSO e relative quote di partecipazione (%)		PROVVEDIMENTI CONCERNENTI IL PERMESSO			PERIODO DI VIGENZA	SCADENZA	AREA (km2)	UBICAZIONE DEL PERMESSO
	CASCINA GRAZIOSA	ALEANNA ITALIA (100) (r.u.)		21/7/2014	Conferimento	21/7/2014	1° periodo	21/07/2020	592,5	PIEMONTE (379,2)
				14/3/2017	Cambio intestazione quote	19/3/2016				LOMBARDIA (213,3)
2137	CODICE E DENOMINAZIONE DEL PERMESSO	TITOLARI DEL PERMESSO e relative quote di partecipazione (%)		PROVVEDIMENTI CONCERNENTI IL PERMESSO			PERIODO DI VIGENZA	SCADENZA	AREA (km2)	UBICAZIONE DEL PERMESSO
	TORRE DEL MORO	PO VALLEY OPERATIONS PTY (100) (r.u.)		8/2/2017	Conferimento	8/2/2017	1° periodo	08/02/2023	111	EMILIA ROMAGNA (111)

ELENCO DEI PERMESSI DI RICERCA ACCORDATI IN SICILIA - Aggiornamento 31/dicembre/2019

PERMESSI DI RICERCA ACCORDATI IN SICILIA

Legge Regionale 20 marzo 1950 n.30 e successive modificazioni

In Sicilia sono vigenti n. 6 PERMESSI DI RICERCA per complessivi 3761,68 Km²

Regione	Numero permessi	Superficie (Km ²)
SICILIA	6	3.761,68

Nota:
In Sicilia, per la sola terraferma, in virtù dello statuto speciale della regione, la competenza normativa e amministrativa è completamente autonoma. I dati riportati sono forniti dal competente ufficio regionale.

ELENCO DEI PERMESSI DI RICERCA ACCORDATI IN SICILIA - Aggiornamento 31/dicembre/2019

302	CODICE E DENOMINAZIONE DEL PERMESSO	TITOLARI DEL PERMESSO e relative quote di partecipazione (%)	PROVVEDIMENTI CONCERNENTI IL PERMESSO		PERIODO DI VIGENZA	SCADENZA	AREA (km2)	UBICAZIONE DEL PERMESSO
			Data	Natura del provvedimento				
	FIUME TELLARO	PANTHER EUREKA (100) (r.u.)			1° periodo	29/07/2010	741,2	SICILIA (741,2)
Nota: Sospeso.								
303	CODICE E DENOMINAZIONE DEL PERMESSO	TITOLARI DEL PERMESSO e relative quote di partecipazione (%)	Data	Natura del provvedimento	PERIODO DI VIGENZA	SCADENZA	AREA (km2)	UBICAZIONE DEL PERMESSO
	PATERNO'	ENI MEDITERRANEA IDROCARBURI (50) (r.u.) EDISON E&P (50)			1ª proroga	02/01/2021	734,8	SICILIA (734,8)
Nota: Sospeso.								
304	CODICE E DENOMINAZIONE DEL PERMESSO	TITOLARI DEL PERMESSO e relative quote di partecipazione (%)	Data	Natura del provvedimento	PERIODO DI VIGENZA	SCADENZA	AREA (km2)	UBICAZIONE DEL PERMESSO
	PASSO DI PIAZZA	ENI MEDITERRANEA IDROCARBURI (100) (r.u.)			1° periodo	29/04/2015	804,87	SICILIA (804,87)
305	CODICE E DENOMINAZIONE DEL PERMESSO	TITOLARI DEL PERMESSO e relative quote di partecipazione (%)	Data	Natura del provvedimento	PERIODO DI VIGENZA	SCADENZA	AREA (km2)	UBICAZIONE DEL PERMESSO
	FRIDDANI	ENI MEDITERRANEA IDROCARBURI (100) (r.u.)			1° periodo	29/04/2015	691,56	SICILIA (691,56)
Nota: ex Morgantina.								
307	CODICE E DENOMINAZIONE DEL PERMESSO	TITOLARI DEL PERMESSO e relative quote di partecipazione (%)	Data	Natura del provvedimento	PERIODO DI VIGENZA	SCADENZA	AREA (km2)	UBICAZIONE DEL PERMESSO
	CASTRONUOVO	EDISON E&P (100) (r.u.)			1° periodo	11/07/2019	693,25	SICILIA (693,25)
308	CODICE E DENOMINAZIONE DEL PERMESSO	TITOLARI DEL PERMESSO e relative quote di partecipazione (%)	Data	Natura del provvedimento	PERIODO DI VIGENZA	SCADENZA	AREA (km2)	UBICAZIONE DEL PERMESSO
	SCICLI	IRMINIO (100) (r.u.)			1° periodo	29/04/2015	96	SICILIA (96)

ELENCO DEI PERMESSI DI RICERCA ACCORDATI NEL SOTTOFONDO MARINO - Aggiornamento 31/dicembre/2019

PERMESSI DI RICERCA ACCORDATI NEL SOTTOFONDO MARINO

Leggi 11 gennaio 1957, n. 6, 21 luglio 1967, n. 613 e successive modificazioni, 9 gennaio 1991, n. 9 e Decreto Legislativo 25 novembre 1996, n. 625

Nel sottofondo marino sono vigenti n. 26 PERMESSI DI RICERCA per complessivi 10703,33 Km²

Zona marina	Numero permessi	Superficie (Km ²)
ZONA A	9	1.889,24
ZONA B	5	1.495,98
ZONA C	4	755,87
ZONA D	3	415,53
ZONA F	8	4.836,94
ZONA G	3	1.309,77

Nota:
Nella tabella i titoli afferenti a due o più zone sono conteggiati più volte, una per ciascuna zona mentre a ciascuna zona viene attribuita la parte di area del titolo minerario ad essa afferente.

ELENCO DEI PERMESSI DI RICERCA ACCORDATI NEL SOTTOFONDO MARINO - Aggiornamento 31/dicembre/2019

549

CODICE E DENOMINAZIONE DEL PERMESSO	TITOLARI DEL PERMESSO e relative quote di partecipazione (%)		PROVVEDIMENTI CONCERNENTI IL PERMESSO		PERIODO DI VIGENZA	SCADENZA	AREA (km2)	UBICAZIONE DEL PERMESSO
	Data	Natura del provvedimento	Decorrenza	BUIG				
A.R 78.RC Nota: Sospeso.	ENI (90) (r.u.)	EDISON E&P (10)	16/4/1987	Conferimento	16/4/1987	19/12/2003	100,02	ZONA A (100,02)
	14/9/1988		Trasferimento quota	14/9/1988	XXXI - 6			
	11/4/1991		Trasferimento quota e nomina r.u.	5/12/1990	XXXII - 10			
	12/3/1992		Trasferimento quota	29/7/1991	XXXV - 6			
	4/8/1993		Cambio intestazione quota	23/4/1992	XXXVI - 4			
	13/12/1993		Proroga	16/4/1993	XXXVII - 10			
	6/6/1996		Proroga	16/4/1996	XXXVIII - 1			
	13/2/1998		Cambio intestazione quota	1/1/1998	XL - 7			
	23/11/1998		Cambio intestazione quota	29/6/1998	XLI - 3			
	22/1/1999		Sospensione decorrenza vignza	16/4/1996	XLII - 12			
	8/3/1999		Rettifica	16/4/1996	XLIII - 2			
	15/9/1999		Cambio intestazione quota	1/7/1999	XLIII - 4			
	14/3/2002		Sospensione decorso temporale	3/12/1999	XLIII - 10			
	14/3/2002		Determinazione data scadenza sospensione vignza	14/3/2002	XLVI - 4			
	12/2/2004		Intestazione quota	1/12/2003	XLVII - 3			
1/8/2018	Trasferimento quote	1/7/2018	LXII - 7					

566

CODICE E DENOMINAZIONE DEL PERMESSO	TITOLARI DEL PERMESSO e relative quote di partecipazione (%)		PROVVEDIMENTI CONCERNENTI IL PERMESSO		PERIODO DI VIGENZA	SCADENZA	AREA (km2)	UBICAZIONE DEL PERMESSO
	Data	Natura del provvedimento	Decorrenza	BUIG				
A.R 80.AG Nota: Sospeso.	ENI (100) (r.u.)		17/4/1990	Conferimento	17/4/1990	03/12/2002	268,88	ZONA A (268,88)
	30/5/1996		Proroga	17/4/1996	XXXIV - 5			
	13/2/1998		Cambio intestazione	1/1/1998	XL - 6			
	25/2/1999		Sospensione decorrenza vignza	17/4/1996	XLII - 3			
	14/3/2002		Sospensione decorso temporale	3/12/1999	XLIII - 4			
	14/3/2002		Determinazione data scadenza sospensione vignza	14/3/2002	XLVI - 4			
	14/3/2002		Determinazione data scadenza sospensione vignza	14/3/2002	XLVI - 4			

570

CODICE E DENOMINAZIONE DEL PERMESSO	TITOLARI DEL PERMESSO e relative quote di partecipazione (%)		PROVVEDIMENTI CONCERNENTI IL PERMESSO		PERIODO DI VIGENZA	SCADENZA	AREA (km2)	UBICAZIONE DEL PERMESSO
	Data	Natura del provvedimento	Decorrenza	BUIG				
A.R 81.FR Nota: Sospeso.	ENI (85) (r.u.)	ROCKHOPPER ITALIA (15)	11/9/1990	Conferimento	11/9/1990	11/09/1999	101,76	ZONA A (101,76)
	21/9/1992		Trasferimento quota e nomina r.u.	23/6/1992	XXXIV - 10			
	14/6/1996		Trasferimento quota	1/1/1996	XXXVI - 10			
	14/6/1996		Cambio intestazione quota	23/1/1996	XL - 7			
	21/10/1996		Proroga	11/9/1996	XL - 7			
	13/2/1998		Cambio intestazione quota	11/9/1996	XL - 11			
	25/2/1999		Sospensione decorrenza vignza	1/1/1998	XLII - 3			
	5/4/2002		Trasferimento quota	29/11/2001	XLIII - 4			
	30/6/2005		Trasferimento quota	26/4/2005	XLVI - 12			
	16/4/2008		Cambio intestazione quota	12/2/2008	XLIX - 7			
	23/2/2015		Modifica denominazione sociale	3/12/2014	LII - 5			
					LIX - 2			

ELENCO DEI PERMESSI DI RICERCA ACCORDATI NEL SOTTOFONDO MARINO - Aggiornamento 31/dicembre/2019

625	CODICE E DENOMINAZIONE DEL PERMESSO A.R 87.AG Nota: Sospeso.	TITOLARI DEL PERMESSO e relative quote di partecipazione (%) ENI (100) (r.u.)	PROVVEDIMENTI CONCERNENTI IL PERMESSO Data 1/12/1995 13/2/1998 11/2/1999 14/3/2002 14/3/2002 Natura del provvedimento Conferimento Cambio intestazione Sospensione decorso temporale Sospensione decorso temporale Determinazione data scadenza sospensione vigenza	PERMESSO Decorrenza 1/12/1995 1/1/1998 1/12/1995 3/12/1999 14/3/2002 XL - 1 XLII - 3 XLIII - 3 XLVI - 4 XLVI - 4	PERIODO DI VIGENZA 1° periodo 04/12/2005	AREA (km2) 279,45	UBICAZIONE DEL PERMESSO ZONA A (279,45)
638	CODICE E DENOMINAZIONE DEL PERMESSO A.R 91.EA Nota: Sospeso.	TITOLARI DEL PERMESSO e relative quote di partecipazione (%) ENI (100) (r.u.)	PROVVEDIMENTI CONCERNENTI IL PERMESSO Data 1/8/1997 11/2/1999 14/3/2002 14/3/2002 Natura del provvedimento Attribuzione Sospensione decorso temporale Sospensione decorso temporale Determinazione data scadenza sospensione vigenza	PERMESSO Decorrenza 1/1/1997 1/1/1997 3/12/1999 14/3/2002 XLI - 10 XLIII - 3 XLVI - 4 XLVI - 4	PERIODO DI VIGENZA 1° periodo 03/12/2005	AREA (km2) 136,17	UBICAZIONE DEL PERMESSO ZONA A (136,17)
639	CODICE E DENOMINAZIONE DEL PERMESSO A.R 92.EA Nota: Sospeso.	TITOLARI DEL PERMESSO e relative quote di partecipazione (%) ENI (100) (r.u.)	PROVVEDIMENTI CONCERNENTI IL PERMESSO Data 10/9/1997 12/2/1999 14/3/2002 14/3/2002 Natura del provvedimento Attribuzione Sospensione decorso temporale Sospensione decorso temporale Determinazione data scadenza sospensione vigenza	PERMESSO Decorrenza 1/1/1997 1/1/1997 3/12/1999 14/3/2002 XLI - 10 XLIII - 3 XLVI - 4 XLVI - 4	PERIODO DI VIGENZA 1° periodo 03/12/2005	AREA (km2) 214,2	UBICAZIONE DEL PERMESSO ZONA A (214,2)
640	CODICE E DENOMINAZIONE DEL PERMESSO A.R 93.EA Nota: Sospeso.	TITOLARI DEL PERMESSO e relative quote di partecipazione (%) ENI (100) (r.u.)	PROVVEDIMENTI CONCERNENTI IL PERMESSO Data 10/9/1997 12/2/1999 14/3/2002 14/3/2002 Natura del provvedimento Attribuzione Sospensione decorso temporale Sospensione decorso temporale Determinazione data scadenza sospensione vigenza	PERMESSO Decorrenza 1/1/1997 1/1/1997 3/12/1999 14/3/2002 XLI - 10 XLIII - 3 XLVI - 4 XLVI - 4	PERIODO DI VIGENZA 1° periodo 03/12/2005	AREA (km2) 157,16	UBICAZIONE DEL PERMESSO ZONA A (157,16)

ELENCO DEI PERMESSI DI RICERCA ACCORDATI NEL SOTTOFONDO MARINO - Aggiornamento 31/dicembre/2019

656 CODICE E DENOMINAZIONE DEL PERMESSO	TITOLARI DEL PERMESSO e relative quote di partecipazione (%)	PROVVEDIMENTI CONCERNENTI IL PERMESSO		PERIODO DI VIGENZA	SCADENZA	AREA (km2)	UBICAZIONE DEL PERMESSO		
		Data	Natura del provvedimento						
G.R. 14-AG Nota: Sospeso dal 22 giugno 2010 al 31 dicembre 2012. Sospeso dal 19 marzo 2014 al 19 marzo 2016.	ENI (60) (r.u.) EDISON E&P (40)	8/11/1999	Conferimento	8/11/1999	21/05/2016	373,08	ZONA G (368,58) ZONA C (4,5)		
		23/4/2001	Trasferimento quote	24/1/2001					
		25/3/2002	Trasferimento quota	27/9/2001					
		25/3/2002	Trasferimento quota	2/1/2002					
		19/9/2003	Approvazione programma lavori unitario	19/9/2003					
		12/2/2004	Intestazione quota	1/12/2003					
		30/6/2005	Cambio intestazione quota	1/12/2004					
		2/11/2005	Approvazione programma lavori unitario	2/11/2005					
		2/11/2005	Proroga e riduzione	8/11/2005					
		27/1/2006	Trasferimento quota e nomina r.u.	25/10/2005					
		12/11/2008	Proroga e riduzione	8/11/2008					
		25/2/2011	Sospensione decorso temporale	25/2/2011					
5/8/2014	Sospensione decorso temporale	5/8/2014							
30/3/2015	Riduzione area	31/10/2014							
18/4/2018	Sospensione decorso temporale	19/3/2016							
1/8/2018	Trasferimento quote	1/7/2018							
657 CODICE E DENOMINAZIONE DEL PERMESSO	TITOLARI DEL PERMESSO e relative quote di partecipazione (%)	PROVVEDIMENTI CONCERNENTI IL PERMESSO		PERIODO DI VIGENZA	SCADENZA	AREA (km2)	UBICAZIONE DEL PERMESSO		
		Data	Natura del provvedimento						
		G.R. 13-AG Nota: Sospeso dal 22 giugno 2010 al 31 dicembre 2012. Sospeso dal 19 marzo 2014 al 19 marzo 2016.	ENI (60) (r.u.) EDISON E&P (40)	9/11/1999	Conferimento	9/11/1999	22/05/2016	313,19	ZONA G (284) ZONA C (29,19)
				20/4/2001	Trasferimento quote	24/1/2001			
				25/3/2002	Trasferimento quota	27/9/2001			
				25/3/2002	Trasferimento quota	2/1/2002			
				19/9/2003	Approvazione programma lavori unitario	19/9/2003			
				12/2/2004	Intestazione quota	1/12/2003			
				30/6/2005	Cambio intestazione quota	1/12/2004			
				31/10/2005	Approvazione programma lavori unitario	31/10/2005			
				31/10/2005	Proroga e riduzione	9/11/2005			
				30/1/2006	Trasferimento quota e nomina r.u.	25/10/2005			
12/11/2008	Proroga e riduzione			9/11/2008					
25/2/2011	Sospensione decorso temporale			25/2/2011					
5/8/2014	Sospensione decorso temporale	5/8/2014							
30/3/2015	Riduzione area	31/10/2014							
18/4/2018	Sospensione decorso temporale	19/3/2016							
1/8/2018	Trasferimento quote	1/7/2018							

ELENCO DEI PERMESSI DI RICERCA ACCORDATI NEL SOTTOFONDO MARINO - Aggiornamento 31/dicembre/2019

CODICE E DENOMINAZIONE DEL PERMESSO	TITOLARI DEL PERMESSO e relative quote di partecipazione (%)	PROVVEDIMENTI CONCERNENTI IL PERMESSO		PERIODO DI VIGENZA	AREA (km ²)	UBICAZIONE DEL PERMESSO
		Data	Natura del provvedimento			
667 G.R.15.PU Nota: Sospeso.	AUDAX ENERGY (100) (r.u.)	12/11/2002 22/4/2003 27/10/2004 6/8/2008 17/11/2008	Natura del provvedimento Conferimento Trasferimento Trasferimento Sospensione decorso temporale	1° periodo 12/11/2002 28/3/2003 30/3/2004 28/7/2008 2/7/2008	657,19	ZONA G (657,19)
668 C.R.146.NP Nota: Presentata istanza di sospensione della vigenza pubblicata nel B.U.I.G. Anno LIV - N. 6. Sospeso.	NORTHERN PETROLEUM (UK) LTD (100) (r.u.)	28/9/2004 4/7/2006 27/7/2010	Natura del provvedimento Conferimento Rettifica Sospensione decorso temporale	1° periodo XLVI - 12 XLVII - 5 XLVIII - 11 LII - 9 LII - 12	620,31	ZONA C (620,31)
671 B.R.268.RG Nota: Sospeso.	PETROCELTIC ITALIA (40) (r.u.) CYGAM ENERGY ITALIA (60)	24/3/2005 11/4/2006 6/11/2006 28/9/2009 28/1/2010 1/3/2011 20/9/2011 13/3/2013 31/3/2014 18/5/2015 22/6/2016 2/5/2017 1/6/2018	Natura del provvedimento Conferimento Cambio intestazione Trasferimento quota e nomina r.u. Cambio intestazione quota Trasferimento r.u. Sospensione decorso temporale Sospensione decorso temporale Cambio intestazione quota Sospensione decorso temporale Sospensione decorso temporale Sospensione decorso temporale Sospensione decorso temporale Sospensione decorso temporale	1° periodo XLIX - 4 L - 5 L - 12 LIII - 10 LIV - 2 LV - 4 LVII - 3 LVIII - 4 LIX - 5 LX - 6 LXI - 5 LXII - 6	126,68	ZONA B (126,68)
680 F.R.39.NP Nota: Sospeso dal 13 gennaio 2012 al 26 settembre 2012. Sospeso dal 26 settembre 2012 al 26 dicembre 2012. Sospeso dal 26 dicembre 2012 al 26 marzo 2013. Sospeso dal 26 marzo 2013 al 26 settembre 2013. Sospeso dal 26 settembre 2013 al 26 settembre 2014.	NORTHERN PETROLEUM (UK) LTD (100) (r.u.)	21/6/2007 28/6/2012 15/2/2013 11/10/2013 29/5/2014 3/9/2014 7/7/2016 16/1/2017 1/10/2018	Natura del provvedimento Conferimento Sospensione decorso temporale Sospensione decorso temporale Sospensione decorso temporale Sospensione decorso temporale Sospensione decorso temporale Sospensione decorso temporale Sospensione decorso temporale	1° periodo LI - 7 LVI - 7 LVII - 2 LVIII - 10 LVIII - 5 LVIII - 9 LX - 7 LXI - 1 LXII - 10	734,5	ZONA F (599,35) ZONA D (135,15)

ELENCO DEI PERMESSI DI RICERCA ACCORDATI NEL SOTTOFONDO MARINO - Aggiornamento 31/dicembre/2019

2005	CODICE E DENOMINAZIONE DEL PERMESSO D.R 74.AP	TITOLARI DEL PERMESSO e relative quote di partecipazione (%) APENNINE ENERGY (100) (r.u.)	PROVVEDIMENTI CONCERNENTI IL PERMESSO Data 9/6/2014 12/10/2017 10/7/2018 Natura del provvedimento Conferimento Sospensione decorso temporale Sospensione decorso temporale	PERIODO DI VIGENZA 1° periodo LXVIII - 6 LXI - 10 LXII - 7	SCADENZA 09/06/2020	AREA (km2) 63,13	UBICAZIONE DEL PERMESSO ZONA D (57,57) ZONA F (5,56)
2006	CODICE E DENOMINAZIONE DEL PERMESSO B.R273.EN	TITOLARI DEL PERMESSO e relative quote di partecipazione (%) ALEANNA ITALIA (100) (r.u.)	PROVVEDIMENTI CONCERNENTI IL PERMESSO Data 18/3/2015 14/3/2017 Natura del provvedimento Conferimento Cambio intestazione quote	PERIODO DI VIGENZA 1° periodo LIX - 3 LXI - 3	SCADENZA 18/03/2021	AREA (km2) 529,3	UBICAZIONE DEL PERMESSO ZONA B (423,7) ZONA A (105,6)
2132	CODICE E DENOMINAZIONE DEL PERMESSO C.R149.NP	TITOLARI DEL PERMESSO e relative quote di partecipazione (%) NORTHERN PETROLEUM (UK) LTD (100) (r.u.)	PROVVEDIMENTI CONCERNENTI IL PERMESSO Data 15/7/2014 Natura del provvedimento Conferimento	PERIODO DI VIGENZA 1° periodo LVIII - 7	SCADENZA 15/07/2020	AREA (km2) 101,87	UBICAZIONE DEL PERMESSO ZONA C (101,87)
2135	CODICE E DENOMINAZIONE DEL PERMESSO F.R 41.GM	TITOLARI DEL PERMESSO e relative quote di partecipazione (%) GLOBAL MED (100) (r.u.)	PROVVEDIMENTI CONCERNENTI IL PERMESSO Data 15/12/2016 29/12/2017 Natura del provvedimento Conferimento Sospensione decorso temporale	PERIODO DI VIGENZA 1° periodo LX - 12 LXII - 1	SCADENZA 15/12/2022	AREA (km2) 748,4	UBICAZIONE DEL PERMESSO ZONA F (748,4)
2136	CODICE E DENOMINAZIONE DEL PERMESSO F.R 42.GM	TITOLARI DEL PERMESSO e relative quote di partecipazione (%) GLOBAL MED (100) (r.u.)	PROVVEDIMENTI CONCERNENTI IL PERMESSO Data 15/12/2016 29/12/2017 Natura del provvedimento Conferimento Sospensione decorso temporale	PERIODO DI VIGENZA 1° periodo LX - 12 LXII - 1	SCADENZA 15/12/2022	AREA (km2) 748,6	UBICAZIONE DEL PERMESSO ZONA F (748,6)
2138	CODICE E DENOMINAZIONE DEL PERMESSO F.R 43.GM	TITOLARI DEL PERMESSO e relative quote di partecipazione (%) GLOBAL MED (100) (r.u.)	PROVVEDIMENTI CONCERNENTI IL PERMESSO Data 7/12/2018 Natura del provvedimento Conferimento	PERIODO DI VIGENZA 1° periodo LXII - 12	SCADENZA 07/12/2024	AREA (km2) 729,5	UBICAZIONE DEL PERMESSO ZONA F (729,5)
2139	CODICE E DENOMINAZIONE DEL PERMESSO F.R 44.GM	TITOLARI DEL PERMESSO e relative quote di partecipazione (%) GLOBAL MED (100) (r.u.)	PROVVEDIMENTI CONCERNENTI IL PERMESSO Data 7/12/2018 Natura del provvedimento Conferimento	PERIODO DI VIGENZA 1° periodo LXII - 12	SCADENZA 07/12/2024	AREA (km2) 744,6	UBICAZIONE DEL PERMESSO ZONA F (744,6)

ELENCO DEI PERMESSI DI RICERCA ACCORDATI NEL SOTTOFONDO MARINO - Aggiornamento 31/dicembre/2019

2140

CODICE E DENOMINAZIONE DEL PERMESSO	TITOLARI DEL PERMESSO e relative quote di partecipazione (%)	PROVVEDIMENTI CONCERNENTI IL PERMESSO		PERIODO DI VIGENZA	SCADENZA	AREA (km2)	UBICAZIONE DEL PERMESSO
		Data	Natura del provvedimento				
F.R. 45.GM	GLOBAL MED (100) (r.u.)	7/12/2018	Conferimento	1° periodo	07/12/2024	749,1	ZONA F (749,1)

ELENCO DELLE CONCESSIONI DI COLTIVAZIONE ACCORDATE NELLA TERRAFERMA - Aggiornamento 31/dicembre/2019

CONCESSIONI DI COLTIVAZIONE ACCORDATE NELLA TERRAFERMA

Leggi 21 luglio 1967, n. 613 e successive modificazioni, 9 gennaio 1991, n. 9 e Decreto Legislativo 25 novembre 1996, n. 625

Nella terraferma sono vigenti n. 113 CONCESSIONI DI COLTIVAZIONE per complessivi 5937,43 Km²

Regione	Numero concessioni	Superficie (Km ²)
ABRUZZO	7	314,69
BASILICATA	18	1.627,44
CALABRIA	2	68,19
EMILIA ROMAGNA	36	1.042,24
FRIULI VENEZIA GIULIA	1	0,06
LAZIO	1	12,88
LOMBARDIA	17	897,21
MARCHE	19	626,87
MOLISE	7	154,98
PIEMONTE	1	77,76
PUGLIA	12	789,80
TOSCANA	2	307,71
VENETO	2	11,65
ZONA A	1	5,95

Nota:
Nella tabella i titoli afferenti a due o più regioni sono conteggiati più volte, una per ciascuna regione mentre a ciascuna regione viene attribuita la parte di area del titolo minerario ad essa afferente.

ELENCO DELLE CONCESSIONI DI COLTIVAZIONE ACCORDATE NELLA TERRAFERMA - Aggiornamento 31/dicembre/2019

CODICE E DENOMINAZIONE DELLA CONCESSIONE	TITOLARI DELLA CONCESSIONE e relative quote di partecipazione (%)	PROVVEDIMENTI CONCERNENTI LA CONCESSIONE			PERIODO DI VIGENZA	SCADENZA	AREA (km2)	UBICAZIONE DELLA CONCESSIONE
		Data	Natura del provvedimento	Decorrenza				
703 GRECCHIA	CH4 LIZZANO (100) (r.u.)	12/10/1936	Natura del provvedimento	Decorrenza	3ª proroga	12/10/2011	0,1627	EMILIA ROMAGNA (0,16)
		24/1/1953	Conferimento	24/1/1953	-			
		1/8/1959	Trasferimento	13/2/1957	III - 11			
		24/5/1963	Assoggettamento L. 6/57	23/8/1962	VII - 9			
		30/1/1967	Riassoggettamento R.D. 1443/27	12/10/1966	XI - 4			
		18/3/1976	Rinnovo	18/3/1976	XX - 6			
		21/9/1987	Trasferimento	12/10/1986	XXXI - 11			
		20/6/1989	Rinnovo	12/10/1986	XXXIII - 7			
		20/8/1998	Rettifica	1/1/1997	XLII - 9			
		3/12/2008	Riassoggettamento L. 6/57	12/10/2006	LIII - 1			
		30/3/2015	Proroga	17/4/2014	LIX - 3			
			Cambio intestazione					
704								
CODICE E DENOMINAZIONE DELLA CONCESSIONE	TITOLARI DELLA CONCESSIONE e relative quote di partecipazione (%)	PROVVEDIMENTI CONCERNENTI LA CONCESSIONE			PERIODO DI VIGENZA	SCADENZA	AREA (km2)	UBICAZIONE DELLA CONCESSIONE
BARIGAZZO	SOCIETÀ IDROELETTRICA ALTO MODENESE - S.I.A.M. (100) (r.u.)	Data	Natura del provvedimento	Decorrenza	3ª proroga	22/11/2011	1,4321	EMILIA ROMAGNA (1,43)
		23/11/1936	Conferimento	23/11/1936	-			
		30/12/1959	Rinnovo	23/11/1956	IV - 3			
		30/12/1959	Assoggettamento L. 6/57	13/2/1957	IV - 3			
		24/5/1963	Riassoggettamento R.D. 1443/27	23/8/1962	VII - 9			
		7/1/1977	Rinnovo	22/11/1976	XXI - 2			
		1/4/1994	Rinnovo	22/11/1991	XXXVIII - 5			
		20/8/1998	Riassoggettamento L. 6/57	1/1/1997	XLII - 9			
706								
CODICE E DENOMINAZIONE DELLA CONCESSIONE	TITOLARI DELLA CONCESSIONE e relative quote di partecipazione (%)	PROVVEDIMENTI CONCERNENTI LA CONCESSIONE			PERIODO DI VIGENZA	SCADENZA	AREA (km2)	UBICAZIONE DELLA CONCESSIONE
VETTA	SOCIETÀ IDROELETTRICA ALTO MODENESE - S.I.A.M. (100) (r.u.)	Data	Natura del provvedimento	Decorrenza	4ª proroga	28/04/2012	1,6179	EMILIA ROMAGNA (1,62)
		28/4/1937	Conferimento	28/4/1937	-			
		25/3/1960	Assoggettamento L. 6/57	13/2/1957	IV - 6			
		24/5/1963	Proroga	28/4/1957	VII - 9			
		24/5/1963	Riassoggettamento R.D. 1443/27	20/3/1962	VII - 9			
		11/8/1967	Rinnovo	27/4/1967	XI - 11			
		3/3/1978	Rinnovo	28/4/1977	XXII - 4			
		1/4/1994	Rinnovo	28/4/1992	XXXVIII - 5			
		20/8/1998	Riassoggettamento L. 6/57	1/1/1997	XLII - 9			

Nota: Presentata istanza di proroga pubblicata nel B.U.I.G. Anno LVII - N. 8.

ELENCO DELLE CONCESSIONI DI COLTIVAZIONE ACCORDATE NELLA TERRAFERMA - Aggiornamento 31/dicembre/2019

CODICE E DENOMINAZIONE DELLA CONCESSIONE	TITOLARI DELLA CONCESSIONE e relative quote di partecipazione (%)	PROVVEDIMENTI CONCERNENTI LA CONCESSIONE		PERIODO DI VIGENZA	SCADENZA	AREA (km2)	UBICAZIONE DELLA CONCESSIONE
		Data	Natura del provvedimento				
707							
SALGASTRI	LAZZI GAS (100) (r.u.)	24/10/1938	Conferimento	24/10/1938	4 ^a proroga	24/10/2013	EMILIA ROMAGNA (11,45)
		8/10/1943	Ampliamento	8/10/1943			
		6/6/1960	Assoggettamento L. 6/57	13/2/1957			
		6/6/1960	Trasferimento	6/6/1960			
		23/10/1961	Riduzione area	23/10/1961			
		31/7/1962	Riduzione area	31/7/1962			
		24/5/1963	Riassoggettamento R.D. 1443/27	23/8/1962			
		5/12/1968	Rinnovo	24/10/1968			
		1/4/1994	Rinnovo	24/10/1983			
		1/4/1994	Cambio intestazione	28/11/1990			
		20/8/1998	Riassoggettamento L. 6/57	1/1/1997			
		11/9/2006	Proroga	24/10/2003			
		27/4/2011	Proroga	24/10/2008			
709							
TRIGNANO	COIMEPA SERVIZI (100) (r.u.)	18/3/1955	Conferimento	18/3/1955	6 ^a proroga	19/03/2015	EMILIA ROMAGNA (0,67)
		30/12/1959	Assoggettamento L. 6/57	13/2/1957			
		24/5/1963	Riassoggettamento R.D. 1443/27	23/8/1962			
		22/4/1971	Rinnovo	18/3/1970			
		23/3/1981	Rinnovo	18/3/1980			
		11/11/1986	Trasferimento titolarità	11/11/1986			
		1/4/1994	Rinnovo	19/3/1990			
		31/1/1996	Rinnovo	19/3/1995			
		20/8/1998	Riassoggettamento L. 6/57	1/1/1997			
		25/6/2007	Proroga	19/3/2005			
		5/2/2009	Trasferimento titolarità	13/8/2008			
		20/6/2011	Proroga	19/3/2010			
		15/4/2015	Trasferimento titolarità	9/2/2015			
711							
POZZA	CH4 LIZZANO (100) (r.u.)	30/12/1959	Assoggettamento R.D. 1443/27	30/12/1959	2 ^a proroga	30/12/2014	EMILIA ROMAGNA (3,09)
		30/12/1959	Conferimento	30/12/1959			
		18/3/1976	Trasferimento titolarità	18/3/1976			
		1/8/1980	Rinnovo	30/12/1979			
		20/8/1998	Riassoggettamento L. 6/57	1/1/1997			
		25/2/2011	Proroga	30/12/1999			
		30/3/2015	Cambio intestazione	17/4/2014			

ELENCO DELLE CONCESSIONI DI COLTIVAZIONE ACCORDATE NELLA TERRAFERMA - Aggiornamento 31/dicembre/2019

712	CODICE E DENOMINAZIONE DELLA CONCESSIONE	TITOLARI DELLA CONCESSIONE e relative quote di partecipazione (%)	PROVVEDIMENTI CONCERNENTI LA CONCESSIONE				PERIODO DI VIGENZA	SCADENZA	AREA (km2)	UBICAZIONE DELLA CONCESSIONE
			Data	Natura del provvedimento	Decorrenza	BIUG				
	CA' BELLAVISTA	LAZZI GAS (100) (r.u.)	26/4/1960	Natura del provvedimento Conferimento	26/4/1960	IV - 6	5ª proroga 26/01/2015	1,54	EMILIA ROMAGNA (1,54)	
			24/5/1963	Assoggettamento R.D. 1443/27	23/8/1962	VII - 9				
			18/3/1980	Rinnovo	26/4/1980	XXIV - 4				
			1/4/1994	Rinnovo	26/1/1990	XXXVIII - 5				
			1/4/1994	Cambio intestazione	28/11/1990	XXXVIII - 5				
			20/8/1998	Riassoggettamento L. 6/57	1/1/1997	XLII - 9				
			3/6/2003	Proroga	25/1/2000	XLVII - 7				
			24/6/2008	Proroga	25/1/2005	LII - 7				
			27/8/2012	Proroga	26/1/2010	LVI - 9				
713	CODICE E DENOMINAZIONE DELLA CONCESSIONE	TITOLARI DELLA CONCESSIONE e relative quote di partecipazione (%)	PROVVEDIMENTI CONCERNENTI LA CONCESSIONE				PERIODO DI VIGENZA	SCADENZA	AREA (km2)	UBICAZIONE DELLA CONCESSIONE
			Data	Natura del provvedimento	Decorrenza	BIUG				
	GAGGIOLA	LAZZI GAS (100) (r.u.)	30/4/1960	Natura del provvedimento Conferimento	30/4/1960	IV - 6	3ª proroga 30/04/2015	9,06	EMILIA ROMAGNA (9,06)	
			24/5/1963	Assoggettamento R.D. 1443/27	23/8/1962	VII - 9				
			18/3/1980	Rinnovo	30/4/1980	XXIV - 4				
			1/4/1994	Rinnovo	30/4/1990	XXXVIII - 5				
			1/4/1994	Cambio intestazione	28/11/1990	XXXVIII - 5				
			20/8/1998	Riassoggettamento L. 6/57	1/1/1997	XLII - 9				
			30/5/2011	Proroga	30/4/2010	LV - 6				
718	CODICE E DENOMINAZIONE DELLA CONCESSIONE	TITOLARI DELLA CONCESSIONE e relative quote di partecipazione (%)	PROVVEDIMENTI CONCERNENTI LA CONCESSIONE				PERIODO DI VIGENZA	SCADENZA	AREA (km2)	UBICAZIONE DELLA CONCESSIONE
			Data	Natura del provvedimento	Decorrenza	BIUG				
	MOLINAZZO	LAZZI GAS (100) (r.u.)	5/12/1979	Natura del provvedimento Conferimento	5/12/1979	XXIV - 1	4ª proroga 05/12/2014	2,2238	EMILIA ROMAGNA (2,22)	
			1/10/1990	Rinnovo	5/12/1989	XXXIV - 11				
			1/4/1994	Cambio intestazione	28/11/1990	XXXVIII - 5				
			20/8/1998	Riassoggettamento L. 6/57	1/1/1997	XLII - 9				
			3/6/2003	Proroga	6/12/1999	XLVII - 7				
			24/6/2008	Proroga	6/12/2004	LII - 7				
			7/8/2012	Proroga	5/12/2009	LVI - 9				
725	CODICE E DENOMINAZIONE DELLA CONCESSIONE	TITOLARI DELLA CONCESSIONE e relative quote di partecipazione (%)	PROVVEDIMENTI CONCERNENTI LA CONCESSIONE				PERIODO DI VIGENZA	SCADENZA	AREA (km2)	UBICAZIONE DELLA CONCESSIONE
			Data	Natura del provvedimento	Decorrenza	BIUG				
	SALSOMAGGIORE II	TERME DI SALSOMAGGIORE E DI TABIANO (100) (r.u.)	8/6/1893	Natura del provvedimento Conferimento	8/6/1893	-	perpetua	9,5472	EMILIA ROMAGNA (9,55)	
			4/10/1910	Ampliamento	4/10/1910	-				
			4/3/1917	Passaggio al Demanio	4/3/1917	-				
			25/9/1939	Ampliamento	25/9/1939	-				
			20/8/1998	Assoggettamento L. 6/57	1/1/1997	XLII - 9				
726	CODICE E DENOMINAZIONE DELLA CONCESSIONE	TITOLARI DELLA CONCESSIONE e relative quote di partecipazione (%)	PROVVEDIMENTI CONCERNENTI LA CONCESSIONE				PERIODO DI VIGENZA	SCADENZA	AREA (km2)	UBICAZIONE DELLA CONCESSIONE
			Data	Natura del provvedimento	Decorrenza	BIUG				
	SALSOMAGGIORE I	TERME DI SALSOMAGGIORE E DI TABIANO (100) (r.u.)	11/7/1897	Natura del provvedimento Conferimento	11/7/1897	-	perpetua	4,3667	EMILIA ROMAGNA (4,37)	
			20/8/1998	Assoggettamento L. 6/57	1/1/1997	XLII - 9				

Nota: Perpetua. Solo l'area di ampliamento (Km^q 3,3432) scade il 24/09/2038.

Nota: Perpetua.

ELENCO DELLE CONCESSIONI DI COLTIVAZIONE ACCORDATE NELLA TERRAFERMA - Aggiornamento 31/dicembre/2019

731 CODICE E DENOMINAZIONE DELLA CONCESSIONE	TITOLARI DELLA CONCESSIONE e relative quote di partecipazione (%) GAS PLUS ITALIANA (100) (r.u.)	PROVVEDIMENTI CONCERNENTI LA CONCESSIONE		PERIODO DI VIGENZA	SCADENZA	AREA (km2)	UBICAZIONE DELLA CONCESSIONE	
		Data	Natura del provvedimento					
CASA BALLEANI Nota: Presentata istanza di proroga pubblicata nel B.U.I.G. Anno LIII - N. 6.	GAS PLUS ITALIANA (100) (r.u.)	10/5/1960	Conferimento	Decorrenza 10/5/1960	3ª proroga 10/05/2010	3,15	MARCHE (3,15)	
		24/5/1963	Cambio intestazione	31/12/1962				
		6/8/1993	Proroga	10/5/1990				
		15/9/1995	Trasferimento titolarità	3/5/1995				
		2/4/1996	Modifica programma lavori	2/4/1996				
		9/5/1996	Cambio intestazione	1/3/1996				
		3/11/1999	Proroga	10/5/2000				
		12/2/2004	Cambio intestazione	1/1/2004				
		20/7/2004	Cambio intestazione	18/5/2004				
		23/8/2006	Proroga	10/5/2005				
1/3/2013	Cambio intestazione quota	1/3/2013						
749 CODICE E DENOMINAZIONE DELLA CONCESSIONE	TITOLARI DELLA CONCESSIONE e relative quote di partecipazione (%) SOCOPLUS (100) (r.u.)	PROVVEDIMENTI CONCERNENTI LA CONCESSIONE		PERIODO DI VIGENZA	SCADENZA	AREA (km2)	UBICAZIONE DELLA CONCESSIONE	
POGGIO CASTIONE Nota: Presentata istanza di proroga pubblicata nel B.U.I.G. Anno LVIII - N. 4.	SOCOPLUS (100) (r.u.)	Data	Natura del provvedimento					
	SOCOPLUS (100) (r.u.)	22/1/1962	Conferimento	Decorrenza 22/1/1962	2ª proroga 22/01/2012	1,1518	EMILIA ROMAGNA (1,15)	
		3/4/1971	Trasferimento quota	3/4/1971				
		16/12/1985	Cambio intestazione	16/12/1985				
		9/9/1993	Proroga	22/1/1992				
		27/11/2003	Proroga	22/1/2002				
		17/4/2007	Trasferimento	23/11/2006				
								VI - 4
								XV - 7
			XXX - 1					
			XXXVII - 10					
			XLVIII - 1					
			LI - 5					
751 CODICE E DENOMINAZIONE DELLA CONCESSIONE	TITOLARI DELLA CONCESSIONE e relative quote di partecipazione (%) GAS PLUS ITALIANA (100) (r.u.)	PROVVEDIMENTI CONCERNENTI LA CONCESSIONE		PERIODO DI VIGENZA	SCADENZA	AREA (km2)	UBICAZIONE DELLA CONCESSIONE	
NOVA SIRI SCALO Nota: Presentata istanza di proroga pubblicata nel B.U.I.G. Anno XLVI - N. 6. Presentata istanza di proroga pubblicata nel B.U.I.G. Anno LI - N. 9.	GAS PLUS ITALIANA (100) (r.u.)	Data	Natura del provvedimento					
	GAS PLUS ITALIANA (100) (r.u.)	24/5/1963	Conferimento	Decorrenza 24/5/1963	2ª proroga 24/05/2003	7,5	BASILICATA (7,5)	
		23/5/1966	Riduzione area	23/5/1966				
		5/2/1968	Prolungamento vigenza	24/5/1983				
		20/2/1991	Trasferimento titolarità	20/2/1991				
		30/3/1992	Modifica programma lavori	30/3/1992				
		20/10/1993	Proroga	24/5/1993				
		9/5/1996	Cambio intestazione	1/1/1996				
		9/5/1996	Cambio intestazione	1/3/1996				
		12/2/2004	Cambio intestazione	1/1/2004				
		20/7/2004	Cambio intestazione	18/5/2004				
		1/3/2013	Cambio intestazione quota	1/3/2013				
								VII - 7
								XI - 2
			XII - 3					
			XXXV - 8					
			XXXVI - 5					
			XXXVII - 12					
			XL - 6					
			XL - 6					
			XLVIII - 3					
			XLVIII - 8					
			LVII - 3					
762 CODICE E DENOMINAZIONE DELLA CONCESSIONE	TITOLARI DELLA CONCESSIONE e relative quote di partecipazione (%) ENI (100) (r.u.)	PROVVEDIMENTI CONCERNENTI LA CONCESSIONE		PERIODO DI VIGENZA	SCADENZA	AREA (km2)	UBICAZIONE DELLA CONCESSIONE	
SEDIA D'ORLANDO Nota: Presentata istanza di proroga pubblicata nel B.U.I.G. Anno LVII - N. 5.	ENI (100) (r.u.)	Data	Natura del provvedimento					
	ENI (100) (r.u.)	13/2/1965	Conferimento	Decorrenza 13/2/1965	3ª proroga 13/02/2015	4,22	PUGLIA (4,22)	
		5/2/1968	Prolungamento vigenza	13/2/1985				
		13/2/1998	Cambio intestazione	1/1/1998				
		16/3/1999	Proroga	13/2/1995				
		16/3/1999	Modifica programma sviluppo	16/3/1999				
		12/3/2013	Proroga	13/2/2005				
			IX - 7					
			XII - 3					
			XLII - 3					
			XLIII - 4					
			XLIII - 4					
			LVII - 3					

ELENCO DELLE CONCESSIONI DI COLTIVAZIONE ACCORDATE NELLA TERRAFERMA - Aggiornamento 31/dicembre/2019

783

CODICE E DENOMINAZIONE DELLA CONCESSIONE	TITOLARI DELLA CONCESSIONE e relative quote di partecipazione (%)	PROVVEDIMENTI CONCERNENTI LA CONCESSIONE		PERIODO DI VIGENZA	SCADENZA	AREA (km2)	UBICAZIONE DELLA CONCESSIONE
		Data	Natura del provvedimento				
GARAGUSO Nota: Presentata istanza di proroga pubblicata nel B.U.I.G. Anno LII - N. 7. Presentata istanza di proroga pubblicata nel B.U.I.G. Anno LVI - N. 7.	EDISON E&P (50,33333333) (r.u.) GAS PLUS ITALIANA (49,66666667)	7/6/1969	Conferimento	7/6/1969	XIII - 8	69,62	BASILICATA (69,62)
		20/1/1978	Estensione titolarità	20/1/1978	XXII - 8		
		16/5/1978	Cambio intestazione quota	27/11/1978	XXIII - 8		
		22/1/1981	Estensione titolarità	22/1/1981	XXV - 4		
		16/7/1985	Cambio intestazione quota	1/1/1985	XXIX - 10		
		15/5/1987	Cambio intestazione quota	1/12/1986	XXXI - 9		
		20/6/1990	Trasferimento quota	1/7/1989	XXXV - 5		
		20/6/1990	Proroga	7/6/1999	XXXV - 5		
		12/5/1992	Cambio intestazione quota	19/6/1991	XXXVI - 11		
		4/8/1993	Cambio intestazione quota	23/4/1992	XXXVII - 10		
		2/9/1993	Trasferimento quota e nomina r.u.	1/8/1992	XXXVII - 10		
		2/9/1993	Cambio intestazione quota	4/11/1992	XXXVII - 10		
		9/5/1996	Cambio intestazione quota	1/3/1996	XL - 6		
		23/11/1998	Cambio intestazione quota	29/6/1998	XLII - 12		
		1/5/1999	Cambio intestazione quota	1/7/1999	XLIII - 10		
		20/3/2000	Cambio intestazione quota	1/1/2000	XLIV - 4		
		20/4/2001	Cambio intestazione quota	1/10/2000	XLV - 5		
18/9/2001	Trasferimento quota	29/6/2001	XLV - 10				
12/2/2004	Intestazione quota	1/12/2003	XLVIII - 3				
12/2/2004	Cambio intestazione quota	1/1/2004	XLVIII - 3				
20/7/2004	Cambio intestazione quota	18/5/2004	XLVIII - 8				
1/3/2013	Cambio intestazione quota	1/3/2013	LVI - 3				
1/8/2018	Trasferimento quote	1/7/2018	LXII - 7				

785

CODICE E DENOMINAZIONE DELLA CONCESSIONE	TITOLARI DELLA CONCESSIONE e relative quote di partecipazione (%)	PROVVEDIMENTI CONCERNENTI LA CONCESSIONE		PERIODO DI VIGENZA	SCADENZA	AREA (km2)	UBICAZIONE DELLA CONCESSIONE
		Data	Natura del provvedimento				
STRANGOLAGALLI Nota: Presentata istanza di proroga pubblicata nel B.U.I.G. Anno LVII - N. 8.	PENTEX ITALIA (100) (r.u.)	4/8/1969	Conferimento	4/8/1969	XIII - 10	12,88	LAZIO (12,88)
		28/12/1979	Estensione titolarità	28/12/1979	XXIV - 1		
		20/6/1989	Trasferimento quota e nomina r.u.	26/6/1989	XXXIII - 7		
		12/3/1991	Cambio intestazione quota	12/3/1991	XXXV - 4		
		28/10/1993	Sospensione attività produzione	28/10/1993	XXXVII - 12		
		26/8/1994	Trasferimento quota	14/4/1994	XXXVIII - 11		
		26/8/1994	Trasferimento quota	3/8/1994	XXXVIII - 11		
		23/4/1998	Trasferimento quota	30/12/1997	XLII - 5		
		4/8/1999	Proroga	4/8/1999	XLIII - 9		
		14/12/2009	Proroga	4/8/2009	LIV - 1		
		23/12/2019	Accettazione rinuncia parziale con riduzione area	23/12/2019	LXIII - 12		

ELENCO DELLE CONCESSIONI DI COLTIVAZIONE ACCORDATE NELLA TERRAFERMA - Aggiornamento 31/dicembre/2019

788

CODICE E DENOMINAZIONE DELLA CONCESSIONE	TITOLARI DELLA CONCESSIONE e relative quote di partecipazione (%)	PROVVEDIMENTI CONCERNENTI LA CONCESSIONE		PERIODO DI VIGENZA	SCADENZA	AREA (km2)	UBICAZIONE DELLA CONCESSIONE
		Data	Natura del provvedimento				
FILETTO	GAS PLUS ITALIANA (100) (r.u.)	30/5/1972	Natura del provvedimento	30/5/1972	30/05/2012	38,12	ABRUZZO (38,12)
		8/9/1982	Conferimento	8/9/1982			
		23/6/1995	Assunzione quota	8/9/1982			
		9/5/1996	Trasferimento titolarità	1/3/1995			
		12/2/2004	Cambio intestazione	1/3/1996			
		20/7/2004	Cambio intestazione	1/1/2004			
		10/6/2005	Cambio intestazione	18/5/2004			
		1/3/2013	Proroga	30/5/2002			
		20/12/2019	Cambio intestazione quota	1/3/2013			
			Accettazione rinuncia parziale con riduzione area	20/12/2019			

789

CODICE E DENOMINAZIONE DELLA CONCESSIONE	TITOLARI DELLA CONCESSIONE e relative quote di partecipazione (%)	PROVVEDIMENTI CONCERNENTI LA CONCESSIONE		PERIODO DI VIGENZA	SCADENZA	AREA (km2)	UBICAZIONE DELLA CONCESSIONE
		Data	Natura del provvedimento				
CANDELA	ENI (60,5) (r.u.) EDISON E&P (39,5)	29/9/1972	Natura del provvedimento	29/9/1972	31/05/2013	331,9039	PUGLIA (330,24)
		16/7/1985	Unificazione	1/1/1985			
		20/8/1990	Cambio intestazione quota	1/7/1989			
		12/5/1992	Trasferimento quota	19/6/1991			
		6/8/1993	Cambio intestazione quota	1/6/1993			
		6/8/1993	Proroga	6/8/1993			
		2/9/1993	Approvazione programma lavori	1/8/1992			
		2/9/1993	Trasferimento quota	4/11/1992			
		13/2/1998	Cambio intestazione quota	1/1/1998			
		12/2/2004	Cambio intestazione quota	1/12/2003			
		4/2/2005	Intestazione quota	31/5/2003			
			Proroga e rimodulazione programma lavori				
		2/7/2009	Proroga	31/5/2008			
		1/8/2018	Trasferimento quote	1/7/2018			

ELENCO DELLE CONCESSIONI DI COLTIVAZIONE ACCORDATE NELLA TERRAFERMA - Aggiornamento 31/dicembre/2019

CODICE E DENOMINAZIONE DELLA CONCESSIONE	TITOLARI DELLA CONCESSIONE e relative quote di partecipazione (%)	PROVVEDIMENTI CONCERNENTI LA CONCESSIONE		PERIODO DI VIGENZA	SCADENZA	AREA (km2)	UBICAZIONE DELLA CONCESSIONE
		Data	Natura del provvedimento				
790 COLLE DI LAURO Nota: Presentata istanza di proroga pubblicata nel B.U.I.G. Anno LVI - N. 9.	EDISON E&P (62,42) (r.u.) GAS PLUS ITALIANA (25,08) ENI (12,5)	9/10/1972	Unificazione	9/10/1972	3 ^a proroga	33,6248	MOLISE (33,62)
		8/3/1978	Estensione titolarità	8/3/1978			
		18/5/1979	Cambio intestazione quota	27/11/1978			
		25/5/1981	Estensione titolarità	25/5/1981			
		8/6/1985	Cambio intestazione quota	1/1/1985			
		7/8/1985	Proroga	13/9/1994			
		8/7/1987	Cambio intestazione quota	1/12/1986			
		8/8/1991	Trasferimento quota e nomina r.u.	1/7/1989			
		12/5/1992	Cambio intestazione quota	19/6/1991			
		4/8/1993	Cambio intestazione quota	23/4/1992			
		2/9/1993	Trasferimento quota e nomina r.u.	1/8/1992			
		2/9/1993	Cambio intestazione quota	4/11/1992			
		9/5/1996	Cambio intestazione quota	1/3/1996			
		13/2/1998	Cambio intestazione quota	1/1/1998			
		23/11/1998	Cambio intestazione quota	29/6/1998			
		15/9/1999	Cambio intestazione quota	1/7/1999			
		20/3/2000	Cambio intestazione quota	1/1/2000			
		20/4/2001	Cambio intestazione quota	1/10/2000			
		18/9/2001	Trasferimento quota	29/6/2001			
		12/2/2004	Intestazione quota	1/12/2003			
		12/2/2004	Cambio intestazione quota	1/1/2004			
		20/7/2004	Cambio intestazione quota	18/5/2004			
		10/12/2009	Proroga	13/9/2009			
		28/2/2012	Rettifica	28/2/2012			
		1/3/2013	Cambio intestazione quota	1/3/2013			
		6/12/2017	Proroga	13/9/2014			
		1/8/2018	Trasferimento quote	1/7/2018			
795							
MONTE CASTELLANO Nota: Presentata istanza di proroga pubblicata nel B.U.I.G. Anno LVI - N. 7.	ENI (50) (r.u.) EDISON E&P (50)	31/10/1974	Conferimento	30/6/1974	1 ^a proroga	25	MARCHE (25)
		8/6/1985	Cambio intestazione quota	1/1/1985			
		2/7/1986	Modifica quota produzione	2/7/1986			
		8/8/1991	Trasferimento quota	1/7/1989			
		12/5/1992	Cambio intestazione quota	19/6/1991			
		2/9/1993	Trasferimento quota	1/8/1992			
		2/9/1993	Cambio intestazione quota	4/11/1992			
		13/2/1998	Cambio intestazione quota	1/1/1998			
		12/2/2004	Intestazione quota	1/12/2003			
		6/6/2006	Proroga	30/6/2004			
		13/2/2007	Rettifica	6/6/2006			
		9/2/2010	Trasferimento quota	1/1/2010			
		21/11/2016	Cambio intestazione	1/10/2016			
		1/8/2018	Trasferimento quote	1/7/2018			

ELENCO DELLE CONCESSIONI DI COLTIVAZIONE ACCORDATE NELLA TERRAFERMA - Aggiornamento 31/dicembre/2019

796	CODICE E DENOMINAZIONE DELLA CONCESSIONE	TITOLARI DELLA CONCESSIONE e relative quote di partecipazione (%)	PROVVEDIMENTI CONCERNENTI LA CONCESSIONE		PERIODO DI VIGENZA	SCADENZA	AREA (km2)	UBICAZIONE DELLA CONCESSIONE
			Data	Natura del provvedimento				
	TORRENTE MENCOCCHIA	EDISON E&P (88) (r.u.) PETROREP ITALIANA (1,2)	31/10/1974	Conferimento	20/1/1974	XIX - 2	23,3	MARCHE (23,3)
	Nota: Presentata istanza di proroga pubblicata nel B.U.I.G. Anno LVI - N. 2.		21/4/1979	Cambio intestazione quota	27/11/1978	XXIII - 5		
			13/6/1985	Cambio intestazione quota	1/1/1985	XXIX - 7		
			2/7/1986	Modifica quota produzione	2/7/1986	XXX - 11		
			22/4/1991	Trasferimento quota	1/7/1989	XXXV - 12		
			12/5/1992	Cambio intestazione quota	19/6/1991	XXXVI - 11		
			4/8/1993	Cambio intestazione quota	23/4/1992	XXXVII - 10		
			2/9/1993	Trasferimento quota	1/8/1992	XXXVII - 10		
			2/9/1993	Cambio intestazione quota	4/11/1992	XXXVII - 10		
			23/11/1998	Cambio intestazione quota	29/6/1998	XLII - 12		
			15/9/1999	Cambio intestazione quota	1/7/1999	XLIII - 10		
			12/2/2004	Intestazione quota	1/12/2003	XLVIII - 3		
			6/6/2006	Proroga	20/1/2004	L - 7		
			1/8/2018	Trasferimento quote	1/7/2018	LXII - 7		
798	CODICE E DENOMINAZIONE DELLA CONCESSIONE	TITOLARI DELLA CONCESSIONE e relative quote di partecipazione (%)	PROVVEDIMENTI CONCERNENTI LA CONCESSIONE		PERIODO DI VIGENZA	SCADENZA	AREA (km2)	UBICAZIONE DELLA CONCESSIONE
	MASSERIA ACQUASALSA	GAS PLUS ITALIANA (46,03) (r.u.) EDISON E&P (45,17) CANOEL ITALIA (8,8)	24/1/1975	Conferimento	24/1/1975	XIX - 3	41,22	PUGLIA (41,22)
	Nota: Presentata istanza di proroga pubblicata nel B.U.I.G. Anno XLVIII - N. 4.		12/12/1978	Trasferimento quota	12/12/1978	XXIII - 2		
	Presentata istanza di proroga pubblicata nel B.U.I.G. Anno LVII - N. 11.		26/9/1979	Trasferimento quota	26/9/1979	XXIII - 11		
			24/3/1980	Trasferimento quota	24/3/1980	XXIV - 7		
			15/9/1981	Trasferimento quota	15/9/1981	XXV - 12		
			15/10/1983	Cambio intestazione quota	1/1/1983	XXVIII - 2		
			19/2/1987	Trasferimento quota	19/2/1987	XXXI - 5		
			10/3/1988	Trasferimento quota	1/12/1986	XXXII - 8		
			21/3/1989	Trasferimento quota	21/3/1989	XXXIII - 8		
			20/2/1991	Trasferimento quota	20/2/1991	XXXV - 9		
			17/7/1993	Trasferimento quota	31/12/1992	XXXVII - 9		
			20/7/1993	Trasferimento quota	29/12/1992	XXXVII - 9		
			28/10/1993	Rettifica	28/10/1993	XXXVII - 12		
			29/3/1994	Trasferimento quota	1/10/1993	XXXVIII - 4		
			9/5/1996	Cambio intestazione quota	1/3/1996	XL - 6		
			14/6/1996	Trasferimento quota	1/1/1996	XL - 7		
			14/6/1996	Cambio intestazione quota	23/1/1996	XL - 7		
			23/11/1998	Cambio intestazione quota	29/6/1998	XLII - 12		
			15/9/1999	Cambio intestazione quota	1/7/1999	XLIII - 10		
			5/4/2002	Trasferimento quota	29/11/2001	XLVI - 12		
			12/2/2004	Intestazione quota	1/12/2003	XLVIII - 3		
			20/7/2004	Cambio intestazione quota	1/1/2004	XLVIII - 3		
			20/7/2004	Cambio intestazione quota	18/5/2004	XLVIII - 8		
			30/6/2005	Trasferimento quota	26/4/2005	XLIX - 7		
			16/4/2008	Cambio intestazione quota	12/2/2008	LII - 5		
			1/3/2013	Cambio intestazione quota	1/3/2013	LVI - 3		
			28/6/2013	Trasferimento quota	5/6/2013	LVII - 6		
			1/8/2018	Trasferimento quote	1/7/2018	LXII - 7		

ELENCO DELLE CONCESSIONI DI COLTIVAZIONE ACCORDATE NELLA TERRAFERMA - Aggiornamento 31/dicembre/2019

800	CODICE E DENOMINAZIONE DELLA CONCESSIONE	TITOLARI DELLA CONCESSIONE e relative quote di partecipazione (%)	PROVVEDIMENTI CONCERNENTI LA CONCESSIONE		PERIODO DI VIGENZA	SCADENZA	AREA (km2)	UBICAZIONE DELLA CONCESSIONE
			Data	Natura del provvedimento				
	FIUME TENNA	EDISON E&P (100) (r.u.)	27/11/1975	Natura del provvedimento	17/7/1975	17/07/2015	22,06	MARCHE (22,06)
	Nota: Presentata istanza di unificazione con la concessione «B.C7LF» pubblicata nel B.U.I.G. Anno XX - N. 6. Presentata istanza di proroga pubblicata nel B.U.I.G. Anno LVII - N. 8.		27/11/1978	Conferimento	19/4/1979	1 ^a proroga		
			10/10/1988	Cambio intestazione quota	10/10/1988			
			8/8/1989	Trasferimento quota	8/8/1989			
			4/8/1993	Trasferimento quota	23/4/1992			
			4/3/1994	Cambio intestazione quota	31/3/1993			
			18/3/1996	Sospensione attività di coltivazione	31/3/1995			
				Proroga sospensione decorso temporale	XL - 4			
			18/3/1996	Sospensione attività di sviluppo	31/3/1995			
			23/11/1998	Cambio intestazione quota	29/6/1998			
			15/9/1999	Cambio intestazione quota	1/7/1999			
			5/9/2000	Cambio intestazione quota	23/3/2000			
			12/2/2004	Trasferimento quota	1/12/2003			
			2/7/2009	Intestazione quota	17/7/2005			
			1/8/2018	Proroga	LIII - 8			
				Trasferimento quote	1/7/2018			
					LXII - 7			
802	SERRA PIZZUTA	ENI (100) (r.u.)	4/5/1976	Natura del provvedimento	4/5/1976	10/09/2001	62,55	BASILICATA (62,55)
	Nota: Presentata istanza di proroga pubblicata nel B.U.I.G. Anno XLIV - N. 11. Presentata istanza di proroga pubblicata nel B.U.I.G. Anno XLIX - N. 10. Presentata istanza di proroga pubblicata nel B.U.I.G. Anno LIV - N. 10.		28/2/1989	Unificazione	10/9/1991	1 ^a proroga		
			13/2/1998	Proroga	1/1/1998			
				Cambio intestazione	XX - 6			
					XXXIII - 7			
					XLII - 3			
804	TERTIVERI	ENI (70) (r.u.) GAS PLUS ITALIANA (30)	22/10/1976	Natura del provvedimento	22/10/1976	12/02/2009	157,5915	PUGLIA (157,59)
	Nota: Presentata istanza di proroga pubblicata nel B.U.I.G. Anno LII - N. 3. Presentata istanza di proroga pubblicata nel B.U.I.G. Anno LVII - N. 5.		17/6/1994	Unificazione	12/2/1994	2 ^a proroga		
			17/6/1994	Proroga	17/6/1994			
				Approvazione nuovo programma di sviluppo e ricerca	XXXVIII - 7			
			9/5/1996	Cambio intestazione quota	1/1/1996			
			9/5/1996	Cambio intestazione quota	1/3/1996			
			13/2/1998	Cambio intestazione quota	1/1/1998			
			1/6/1998	Cambio intestazione quota	1/4/1998			
			12/2/2004	Trasferimento quota	1/1/2004			
			20/7/2004	Cambio intestazione quota	18/5/2004			
			23/8/2006	Cambio intestazione quota	12/2/2004			
			1/3/2013	Proroga	L - 9			
				Cambio intestazione quota	1/3/2013			
					LVII - 3			

ELENCO DELLE CONCESSIONI DI COLTIVAZIONE ACCORDATE NELLA TERRAFERMA - Aggiornamento 31/dicembre/2019

805 CODICE E DENOMINAZIONE DELLA CONCESSIONE	TITOLARI DELLA CONCESSIONE e relative quote di partecipazione (%)	PROVVEDIMENTI CONCERNENTI LA CONCESSIONE		PERIODO DI VIGENZA	SCADENZA	AREA (km ²)	UBICAZIONE DELLA CONCESSIONE	
		Data	Natura del provvedimento					
TORRENTE VULGANO Nota: Presentata istanza di proroga pubblicata nel B.U.I.G. Anno L - N. 4.	ENI (100) (r.u.)	4/3/1977	Natura del provvedimento	Decorrenza	1° periodo	04/03/2007	PUGLIA (41,75)	
			Conferimento	4/3/1977				XXI - 6
		16/6/1981	Trasferimento	16/6/1981				XXV - 10
		13/2/1998	Cambio intestazione	1/1/1998				XLII - 3
808 CODICE E DENOMINAZIONE DELLA CONCESSIONE MONTE MORRONE Nota: Presentata istanza di proroga pubblicata nel B.U.I.G. Anno L - N. 10.	GAS PLUS ITALIANA (100) (r.u.)		Natura del provvedimento	Decorrenza	1ª proroga	01/09/2017	BASILICATA (17,42)	
		1/9/1977	Conferimento	1/9/1977				XXI - 11
		9/5/1996	Cambio intestazione	1/1/1996				XL - 6
		9/5/1996	Cambio intestazione	1/3/1996				XL - 6
		12/2/2004	Cambio intestazione	1/1/2004				XLVIII - 3
		20/7/2004	Cambio intestazione	18/5/2004				XLVIII - 8
		1/3/2013	Cambio intestazione quota	1/3/2013				LVII - 3
		8/2/2017	Proroga	1/9/2007				LXI - 2
		19/12/2019	Accettazione rinuncia parziale con riduzione area	19/12/2019				LXIII - 12
809 CODICE E DENOMINAZIONE DELLA CONCESSIONE CAPO COLONNE	ENI (100) (r.u.)	3/9/1977	Natura del provvedimento	Decorrenza	1ª proroga	02/09/2017	CALABRIA (64,68)	
		13/2/1998	Conferimento	3/9/1977				XXI - 12
		16/7/2008	Cambio intestazione	1/1/1998				XLII - 3
			Proroga	3/9/2007				LII - 8
		9/2/2010	Trasferimento	1/1/2010				LIV - 3
810 CODICE E DENOMINAZIONE DELLA CONCESSIONE FIUME TRESTE Nota: Presentata istanza di proroga pubblicata nel B.U.I.G. Anno XLIX - N. 1. Presentata istanza di rinuncia pubblicata nel B.U.I.G. Anno LIV - N. 8.	ENI (100) (r.u.)	24/11/1977	Natura del provvedimento	Decorrenza	2ª proroga	21/12/2005	ABRUZZO (109,47)	
		8/7/1987	Unificazione	24/11/1977				XXII - 1
		13/2/1998	Proroga	21/11/1990				XXXII - 3
		4/4/2000	Cambio intestazione	1/1/1998				XLII - 3
		11/2/2002	Modifica programma lavori	4/4/2000				XLIV - 5
		11/2/2002	Proroga	21/6/2000				XLVI - 3
		11/2/2002	Proroga	21/11/2000				XLVI - 3
		11/2/2002	Modifica programma lavori	11/2/2002				XLVI - 3
		29/7/2002	Rettifica	29/7/2002				XLVI - 10
816 CODICE E DENOMINAZIONE DELLA CONCESSIONE CALCIANO	ENI (100) (r.u.)	25/1/1982	Natura del provvedimento	Decorrenza	1° periodo	25/01/2012	BASILICATA (65,26)	
		10/3/1988	Conferimento	25/1/1982				XXVI - 5
		18/12/1995	Riduzione area	10/3/1988				XXXII - 8
		13/2/1998	Approvazione programma lavori	18/12/1995				XL - 1
			Cambio intestazione	1/1/1998				XLII - 3

ELENCO DELLE CONCESSIONI DI COLTIVAZIONE ACCORDATE NELLA TERRAFERMA - Aggiornamento 31/dicembre/2019

819	CODICE E DENOMINAZIONE DELLA CONCESSIONE	TITOLARI DELLA CONCESSIONE e relative quote di partecipazione (%)	PROVVEDIMENTI CONCERNENTI LA CONCESSIONE		PERIODO DI VIGENZA	SCADENZA	AREA (km2)	UBICAZIONE DELLA CONCESSIONE
			Data	Natura del provvedimento				
	MASSERIA VERTICCHIO	ENI (100) (r.u.)	1/7/1982	Unificazione	3 ^a proroga	10/02/2019	28,9	MOLISE (28,9)
			7/8/1985	Approvazione ampliamento programma lavori	XXIX - 9			
			3/6/1994	Proroga	XXXVIII - 7			
			3/6/1994	Approvazione nuovo programma di sviluppo e ricerca	XXXVIII - 7			
			28/11/1996	Modifica programma sviluppo	XL - 12			
			13/2/1998	Cambio intestazione	XLII - 3			
			1/10/2008	Proroga	LII - 11			
			9/2/2010	Trasferimento	LIV - 3			
			21/11/2016	Cambio intestazione	LX - 11			
			11/1/2018	Proroga e ripermestrazione	LXII - 1			
			11/1/2018	Approvazione nuovo programma lavori	LXII - 1			
			30/7/2019	Proroga	LXIII - 7			
821	CODICE E DENOMINAZIONE DELLA CONCESSIONE	TITOLARI DELLA CONCESSIONE e relative quote di partecipazione (%)	PROVVEDIMENTI CONCERNENTI LA CONCESSIONE		PERIODO DI VIGENZA	SCADENZA	AREA (km2)	UBICAZIONE DELLA CONCESSIONE
			Data	Natura del provvedimento				
	MELANICO	GAS PLUS ITALIANA (100) (r.u.)	2/8/1983	Conferimento	XXVII - 12	17/12/1982	59,14	PUGLIA (45,83)
			25/7/1984	Cambio intestazione quota	XXVIII - 11			
			25/7/1984	Trasferimento quota	XXVIII - 11			
			24/10/1986	Assunzione quota	XXXI - 3			
			20/1/1993	Trasferimento	XXXVII - 11			
			9/5/1996	Cambio intestazione	XL - 6			
			12/2/2004	Cambio intestazione	XLVIII - 3			
			20/7/2004	Cambio intestazione	XLVIII - 8			
			1/3/2013	Cambio intestazione quota	LVII - 3			
823	CODICE E DENOMINAZIONE DELLA CONCESSIONE	TITOLARI DELLA CONCESSIONE e relative quote di partecipazione (%)	PROVVEDIMENTI CONCERNENTI LA CONCESSIONE		PERIODO DI VIGENZA	SCADENZA	AREA (km2)	UBICAZIONE DELLA CONCESSIONE
			Data	Natura del provvedimento				
	TEMPA ROSSA	ENI (70) (r.u.) EDISON E&P (30)	22/3/1984	Conferimento	XXVIII - 9			
			8/6/1985	Cambio intestazione quota	XXIX - 10			
			8/8/1991	Trasferimento quota	XXXVI - 6			
			12/5/1992	Cambio intestazione quota	XXXVI - 11			
			2/9/1993	Trasferimento quota	XXXVII - 10			
			2/9/1993	Cambio intestazione quota	XXXVII - 10			
			13/2/1998	Cambio intestazione quota	XLII - 3			
			7/12/1999	Modifica programma sviluppo	XLIV - 1			
			12/2/2004	Intestazione quota	XLVIII - 3			
			1/8/2018	Trasferimento quote	LXII - 7			

ELENCO DELLE CONCESSIONI DI COLTIVAZIONE ACCORDATE NELLA TERRAFERMA - Aggiornamento 31/dicembre/2019

CODICE E DENOMINAZIONE DELLA CONCESSIONE	TITOLARI DELLA CONCESSIONE e relative quote di partecipazione (%)	PROVVEDIMENTI CONCERNENTI LA CONCESSIONE		PERIODO DI VIGENZA	SCADENZA	AREA (km2)	UBICAZIONE DELLA CONCESSIONE
		Data	Natura del provvedimento				
826							
S. BENEDETTO DEL TRONTO	ENI (85,5) (r.u.) EDISON E&P (12,5) GAS PLUS ITALIANA (2)	6/11/1984 21/3/1989 10/7/1991 29/3/1994 29/3/1994 16/10/1995 2/4/1996 8/5/1996 9/5/1996 6/3/1997 13/2/1998 23/11/1998 15/9/1999 12/2/2004 12/2/2004 20/7/2004 9/2/2010 1/3/2013 21/11/2016 1/8/2018	Natura del provvedimento Conferimento Trasferimento quota Trasferimento quota Trasferimento quota Trasferimento quota Modifica programma lavori Riesame art. 3 D.M. 16/10/95 Modifica programma lavori Cambio intestazione quota Trasferimento quota Cambio intestazione quota Cambio intestazione quota Cambio intestazione quota Cambio intestazione quota Cambio intestazione quota Trasferimento quota Cambio intestazione quota Cambio intestazione quota Trasferimento quote	1° periodo	10/09/2014	87,22	MARCHE (87,22)
			Decorrenza	BUIG			
			10/9/1984	XXIX - 3			
			21/3/1989	XXXIII - 8			
			3/11/1989	XXXVI - 12			
			29/12/1993	XXXVIII - 4			
			21/2/1994	XXXVIII - 4			
			16/10/1995	XXXIX - 11			
			2/4/1996	XL - 5			
			8/5/1996	XL - 6			
			1/3/1996	XL - 6			
			29/1/1997	XLI - 4			
			1/1/1998	XLII - 3			
			29/6/1998	XLII - 12			
			1/7/1999	XLIII - 10			
			1/12/2003	XLIII - 3			
			1/1/2004	XLVIII - 3			
			18/5/2004	XLVIII - 8			
			1/1/2010	LIV - 3			
			1/3/2013	LVI - 3			
			1/10/2016	LX - 11			
			1/7/2018	LXII - 7			
828							
MAFALDA	GAS PLUS ITALIANA (60) (r.u.) EDISON E&P (40)	7/3/1985 4/8/1993 17/6/1994 9/5/1996 23/11/1998 15/9/1999 12/2/2004 12/2/2004 20/7/2004 1/3/2013 1/8/2018 30/7/2019 20/12/2019	Natura del provvedimento Conferimento Cambio intestazione quota Ampliamento Cambio intestazione quota Cambio intestazione quota Cambio intestazione quota Intestazione quota Cambio intestazione quota Cambio intestazione quota Cambio intestazione quota Trasferimento quote Proroga e ripermetrazione Accettazione rinuncia parziale con riduzione area	1ª proroga	03/12/2024	43,42	MOLISE (43,42)
			Decorrenza	BUIG			
			3/12/1984	XXIX - 7			
			23/4/1992	XXXVII - 10			
			17/6/1994	XXXVIII - 7			
			1/3/1996	XL - 6			
			29/6/1998	XLII - 12			
			1/7/1999	XLIII - 10			
			1/12/2003	XLVIII - 3			
			1/1/2004	XLVIII - 3			
			18/5/2004	XLVIII - 8			
			1/3/2013	LVI - 3			
			1/7/2018	LXII - 7			
			3/12/2014	LXIII - 7			
			20/12/2019	LXIII - 12			

ELENCO DELLE CONCESSIONI DI COLTIVAZIONE ACCORDATE NELLA TERRAFERMA - Aggiornamento 31/dicembre/2019

829	CODICE E DENOMINAZIONE DELLA CONCESSIONE	TITOLARI DELLA CONCESSIONE e relative quote di partecipazione (%)	PROVVEDIMENTI CONCERNENTI LA CONCESSIONE		PERIODO DI VIGENZA	SCADENZA	AREA (km2)	UBICAZIONE DELLA CONCESSIONE
			Data	Natura del provvedimento				
	MACERATA	GAS PLUS ITALIANA (100) (r.u.)	22/4/1985	Natura del provvedimento	1° periodo	12/08/2014	2,5	MARCHE (2,5)
	Nota: Presentata istanza di proroga pubblicata nel B.U.I.G. Anno LVI - N. 9.		29/6/1990	Conferimento	XXIX - 10			
			15/6/1995	Trasferimento	XXXIV - 12			
				Approvazione nuovo programma di esplorazione	XXXIX - 7			
			8/5/1996	Modifica programma lavori	XL - 6			
			9/5/1996	Cambio intestazione	XL - 6			
			9/5/1996	Cambio intestazione	XL - 6			
			12/2/2004	Cambio intestazione quota	XLVIII - 3			
			20/7/2004	Cambio intestazione quota	XLVIII - 8			
			1/3/2013	Cambio intestazione quota	LVII - 3			
			23/12/2019	Accettazione rinuncia parziale con riduzione area	LXIII - 12			
834	CODICE E DENOMINAZIONE DELLA CONCESSIONE	TITOLARI DELLA CONCESSIONE e relative quote di partecipazione (%)	PROVVEDIMENTI CONCERNENTI LA CONCESSIONE		PERIODO DI VIGENZA	SCADENZA	AREA (km2)	UBICAZIONE DELLA CONCESSIONE
Data			Natura del provvedimento					
	ORSINO	GAS PLUS ITALIANA (100) (r.u.)	7/8/1985	Natura del provvedimento	1° periodo	02/12/2014	144,89	BASILICATA (144,89)
	Nota: Presentata istanza di rinuncia pubblicata nel B.U.I.G. Anno XLIX - N. 1.		29/6/1990	Conferimento	XXX - 2			
			20/1/1993	Modifica programma lavori	XXXV - 2			
			17/6/1994	Trasferimento	XXXVII - 11			
			9/5/1996	Modifica programma lavori	XXXVIII - 8			
			12/2/2004	Cambio intestazione	XL - 6			
			20/7/2004	Cambio intestazione quota	XLVIII - 3			
			1/3/2013	Cambio intestazione	XLVIII - 8			
				Cambio intestazione quota	LVII - 3			
836	CODICE E DENOMINAZIONE DELLA CONCESSIONE	TITOLARI DELLA CONCESSIONE e relative quote di partecipazione (%)	PROVVEDIMENTI CONCERNENTI LA CONCESSIONE		PERIODO DI VIGENZA	SCADENZA	AREA (km2)	UBICAZIONE DELLA CONCESSIONE
Data			Natura del provvedimento					
	MASSERIA MONACO	EDISON E&P (50) (r.u.) ENI (50)	8/7/1986	Natura del provvedimento	1° periodo	08/07/2016	35,93	BASILICATA (35,93)
	Nota: Presentata istanza di proroga pubblicata nel B.U.I.G. Anno LVIII - N. 7.		8/8/1991	Conferimento	XXX - 8			
			12/5/1992	Trasferimento quota e nomina r.u.	XXXI - 6			
			2/9/1993	Cambio intestazione quota	XXXVI - 11			
			2/9/1993	Trasferimento quota e nomina r.u.	XXXVII - 10			
			1/12/1994	Cambio intestazione quota	XXXVII - 10			
				Integrazione nuovo programma di esplorazione	XXXIX - 1			
			13/2/1998	Cambio intestazione quota	XLII - 3			
			12/2/2004	Intestazione quota	XLVIII - 3			
			1/8/2018	Trasferimento quote	LXII - 7			

ELENCO DELLE CONCESSIONI DI COLTIVAZIONE ACCORDATE NELLA TERRAFERMA - Aggiornamento 31/dicembre/2019

CODICE E DENOMINAZIONE DELLA CONCESSIONE	TITOLARI DELLA CONCESSIONE e relative quote di partecipazione (%)	PROVVEDIMENTI CONCERNENTI LA CONCESSIONE		PERIODO DI VIGENZA	SCADENZA	AREA (km2)	UBICAZIONE DELLA CONCESSIONE
		Data	Natura del provvedimento				
837							
PIGAZZANO	GAS PLUS ITALIANA (100) (r.u.)	2/7/1986	Conferimento	24/5/1984	1° periodo	21,93	EMILIA ROMAGNA (21,93)
		20/12/1992	Trasferimento	31/3/1992			
		9/5/1996	Cambio intestazione	1/1/1996			
		9/5/1996	Cambio intestazione	1/3/1996			
		12/2/2004	Cambio intestazione	1/1/2004			
		20/7/2004	Cambio intestazione	18/5/2004			
		1/3/2013	Cambio intestazione quota	1/3/2013			
		18/12/2019	Accettazione rinuncia parziale con riduzione area	18/12/2019			
839							
MONTIGNANO	EDISON E&P (50) (r.u.) GAS PLUS ITALIANA (50)	15/4/1987	Conferimento	17/7/1986	1° periodo	93,48	MARCHE (93,48)
		21/3/1989	Sostituzione art. 2 D.M. 15/4/87	17/7/1986			
		21/3/1989	Trasferimento quota e nomina r.u.	21/3/1989			
		10/10/1990	Trasferimento quota e nomina r.u.	10/10/1990			
		4/8/1993	Cambio intestazione quota	23/4/1992			
		9/5/1996	Cambio intestazione quota	1/3/1996			
		13/5/1997	Modifica programma lavori	13/5/1997			
		23/11/1998	Cambio intestazione quota	29/6/1998			
		15/9/1999	Cambio intestazione quota	1/7/1999			
		12/2/2004	Cambio intestazione quota	1/12/2003			
		12/2/2004	Cambio intestazione quota	1/1/2004			
		20/7/2004	Cambio intestazione quota	18/5/2004			
		1/3/2013	Cambio intestazione quota	1/3/2013			
		1/8/2018	Trasferimento quote	1/7/2018			
841							
SETTEFINESTRE	GAS PLUS ITALIANA (100) (r.u.)	8/7/1987	Conferimento	8/7/1987	1° periodo	39,89	MARCHE (39,89)
		10/7/1991	Trasferimento quota e nomina r.u.	19/1/1990			
		10/7/1991	Trasferimento quota	28/12/1990			
		9/5/1996	Cambio intestazione quota	1/3/1996			
		13/5/1997	Modifica programma lavori	13/5/1997			
		20/3/2000	Cambio intestazione quota	1/1/2000			
		20/4/2001	Cambio intestazione quota	1/10/2000			
		18/9/2001	Trasferimento quota	29/6/2001			
		12/2/2004	Cambio intestazione	1/1/2004			
		20/7/2004	Cambio intestazione	18/5/2004			
		27/4/2005	Trasferimento quota e nomina r.u.	30/12/2004			
		5/5/2008	Assunzione quota	7/4/2008			
		1/3/2013	Cambio intestazione quota	1/3/2013			
		20/12/2019	Accettazione rinuncia parziale con riduzione area	20/12/2019			

ELENCO DELLE CONCESSIONI DI COLTIVAZIONE ACCORDATE NELLA TERRAFERMA - Aggiornamento 31/dicembre/2019

CODICE E DENOMINAZIONE DELLA CONCESSIONE	TITOLARI DELLA CONCESSIONE e relative quote di partecipazione (%)	PROVVEDIMENTI CONCERNENTI LA CONCESSIONE		PERIODO DI VIGENZA	SCADENZA	AREA (km ²)	UBICAZIONE DELLA CONCESSIONE
		Data	Natura del provvedimento				
842 S. MARIA NUOVA	GAS PLUS ITALIANA (100) (r.u.)	8/7/1987	Natura del provvedimento Conferimento	8/7/1987	08/07/2017	5	MARCHE (5)
		10/7/1991	Trasferimento quota e nomina r.u.	19/1/1990			
		10/7/1991	Trasferimento quota	28/12/1990			
		6/8/1993	Nomina r.u.	6/8/1993			
		6/8/1993	Modifica programma lavori	6/8/1993			
		2/4/1996	Modifica programma lavori	2/4/1996			
		9/5/1996	Cambio intestazione quota	1/3/1996			
		20/3/2000	Cambio intestazione quota	1/1/2000			
		20/4/2001	Cambio intestazione quota	1/10/2000			
		18/9/2001	Trasferimento quota	29/6/2001			
		12/2/2004	Cambio intestazione	1/1/2004			
		20/7/2004	Cambio intestazione	18/5/2004			
		1/3/2013	Cambio intestazione quota	1/3/2013			
		20/12/2019	Accettazione rinuncia parziale con riduzione area	20/12/2019			
843							
PECORARO	ENI (100) (r.u.)	9/2/1988	Natura del provvedimento Conferimento e unificazione	9/2/1988	01/08/2005	40,87	PUGLIA (40,87)
		13/2/1998	Cambio intestazione	1/1/1998			
		16/3/1999	Modifica programma sviluppo	16/3/1999			
845							
MONTE CANTIERE	SOCIETÀ IDROELETTRICA ALTO MODENESE - S.I.A.M. (100) (r.u.)	13/7/1988	Natura del provvedimento Conferimento	13/7/1988	13/07/2018	36,36	EMILIA ROMAGNA (36,36)

ELENCO DELLE CONCESSIONI DI COLTIVAZIONE ACCORDATE NELLA TERRAFERMA - Aggiornamento 31/dicembre/2019

CODICE E DENOMINAZIONE DELLA CONCESSIONE	TITOLARI DELLA CONCESSIONE e relative quote di partecipazione (%)	PROVVEDIMENTI CONCERNENTI LA CONCESSIONE		PERIODO DI VIGENZA	SCADENZA	AREA (km2)	UBICAZIONE DELLA CONCESSIONE
		Data	Natura del provvedimento				
846 IL SALLICE	GAS PLUS ITALIANA (100) (r.u.)	28/7/1988	Natura del provvedimento Conferimento	Decorrenza XXXIII - 1	1° periodo 27/03/2018	15,73	BASILICATA (15,73)
		2/7/1990	Trasferimento quota	1/1/1989	XXXV - 2		
		12/11/1993	Trasferimento quota	6/4/1993	XXXVII - 12		
		11/4/1995	Approvazione nuovo programma di esplorazione	11/4/1995	XXXIX - 5		
		9/5/1996	Cambio intestazione quota	1/3/1996	XL - 6		
		14/6/1996	Trasferimento quota	1/1/1996	XL - 7		
		14/6/1996	Cambio intestazione quota	23/1/1996	XL - 7		
		7/12/1999	Assunzione quote	27/9/1999	XLIV - 1		
		12/2/2004	Cambio intestazione quota	1/1/2004	XLVIII - 3		
		20/7/2004	Cambio intestazione	18/5/2004	XLVIII - 8		
		1/3/2013	Cambio intestazione quota	1/3/2013	LVII - 3		
		4/12/2019	Accettazione rinuncia parziale con riduzione area	4/12/2019	LXIII - 12		
849							
MASSERIA GROTTAVECCHIA	TITOLARI DELLA CONCESSIONE e relative quote di partecipazione (%)		PROVVEDIMENTI CONCERNENTI LA CONCESSIONE		PERIODO DI VIGENZA		UBICAZIONE DELLA CONCESSIONE
	CANDEL ITALIA (20) (r.u.)	6/9/1988	Natura del provvedimento Conferimento	Decorrenza XXXIII - 8	1° periodo	2,6	PUGLIA (1,94)
	GAS PLUS ITALIANA (58,25)	24/5/1990	Trasferimento quota	1/1/1989	XXXV - 2		
	EDISON E&P (13,75)	11/4/1991	Trasferimento quota	1/7/1989	XXXV - 2		
	IRMINIO (8)	12/5/1992	Cambio intestazione quota	19/12/1989	XXXVI - 5		
		2/9/1993	Trasferimento quota	19/6/1991	XXXVI - 11		
		2/9/1993	Cambio intestazione quota	1/8/1992	XXXVII - 10		
		9/5/1996	Cambio intestazione quota	4/11/1992	XXXVII - 10		
		14/6/1996	Trasferimento quota e nomina r.u.	1/3/1996	XL - 6		
		14/6/1996	Cambio intestazione quota	1/1/1996	XL - 7		
		20/3/2000	Cambio intestazione quota	23/1/1996	XL - 7		
		20/4/2001	Cambio intestazione quota	1/1/2000	XLIV - 4		
		18/9/2001	Trasferimento quota	1/10/2000	XLV - 5		
		5/4/2002	Trasferimento quota	29/6/2001	XLV - 10		
		12/2/2004	Intestazione quota	29/11/2001	XLVI - 12		
		12/2/2004	Cambio intestazione quota	1/12/2003	XLVIII - 3		
		20/7/2004	Cambio intestazione quota	1/1/2004	XLVIII - 3		
		8/10/2004	Trasferimento quota	18/5/2004	XLVIII - 8		
		30/6/2005	Trasferimento quota	17/12/2003	XLVIII - 11		
		16/4/2008	Cambio intestazione quota	26/4/2005	XLIX - 7		
		1/3/2013	Cambio intestazione quota	12/2/2008	LII - 5		
		28/6/2013	Trasferimento quota	1/3/2013	LVI - 3		
		18/9/2014	Cambio intestazione quota	5/6/2013	LVI - 6		
		1/8/2018	Trasferimento quote	5/12/2013	LVIII - 9		
		20/12/2019	Accettazione rinuncia parziale con riduzione area	1/7/2018	LXII - 7		
				20/12/2019	LXIII - 12		

ELENCO DELLE CONCESSIONI DI COLTIVAZIONE ACCORDATE NELLA TERRAFERMA - Aggiornamento 31/dicembre/2019

850	CODICE E DENOMINAZIONE DELLA CONCESSIONE	TITOLARI DELLA CONCESSIONE e relative quote di partecipazione (%)		PROVVEDIMENTI CONCERNENTI LA CONCESSIONE		PERIODO DI VIGENZA	SCADENZA	AREA (km ²)	UBICAZIONE DELLA CONCESSIONE		
		Data	Natura del provvedimento	Decorrenza	BIUG						
	TOMBOLO	SIM (100) (r.u.)		6/2/1989	Conferimento	5/4/1988	XXXIII - 8	1° periodo	05/04/2018	285,98	TOSCANA (285,98)
				20/12/1992	Trasferimento	31/3/1992	XXXVII - 12				
				9/5/1996	Cambio intestazione	1/1/1996	XL - 6				
				9/5/1996	Cambio intestazione	1/3/1996	XL - 6				
				9/2/2004	Trasferimento quota	2/10/2003	XLVIII - 3				
				20/10/2008	Riattribuzione	20/10/2008	LII - 11				
853	CODICE E DENOMINAZIONE DELLA CONCESSIONE	TITOLARI DELLA CONCESSIONE e relative quote di partecipazione (%)		PROVVEDIMENTI CONCERNENTI LA CONCESSIONE		PERIODO DI VIGENZA	SCADENZA	AREA (km ²)	UBICAZIONE DELLA CONCESSIONE		
		Data	Natura del provvedimento	Decorrenza	BIUG						
	PORTO CIVITANOVA	GAS PLUS ITALIANA (60) (r.u.) EDISON E&P (40)		9/6/1989	Conferimento	17/5/1989	XXXIII - 11	1° periodo	09/06/2019	54,05	MARCHE (54,05)
				4/8/1993	Cambio intestazione quota	23/4/1992	XXXVII - 10				
				9/5/1996	Cambio intestazione quota	1/1/1996	XL - 6				
				9/5/1996	Cambio intestazione quota	1/3/1996	XL - 6				
				23/11/1998	Cambio intestazione quota	29/6/1998	XLII - 12				
				15/9/1999	Cambio intestazione quota	1/7/1999	XLIII - 10				
				12/2/2004	Intestazione quota	1/12/2003	XLVIII - 3				
				20/7/2004	Cambio intestazione quota	1/1/2004	XLVIII - 3				
				1/3/2013	Cambio intestazione quota	18/5/2004	XLVIII - 8				
				1/8/2018	Trasferimento quote	1/3/2013	LVI - 3				
				23/12/2019	Accettazione rinuncia parziale con riduzione area	1/7/2018	LXII - 7				
						23/12/2019	LXIII - 12				
854	CODICE E DENOMINAZIONE DELLA CONCESSIONE	TITOLARI DELLA CONCESSIONE e relative quote di partecipazione (%)		PROVVEDIMENTI CONCERNENTI LA CONCESSIONE		PERIODO DI VIGENZA	SCADENZA	AREA (km ²)	UBICAZIONE DELLA CONCESSIONE		
		Data	Natura del provvedimento	Decorrenza	BIUG						
	SAN BASTILE Nota: Presentata istanza di rinuncia pubblicata nel B.U.I.G. Anno L - N. 1. Presentata istanza di riattribuzione pubblicata nel B.U.I.G. Anno L - N. 8. Presentata istanza di variazione del programma dei lavori pubblicata nel B.U.I.G. Anno LVIII - N. 5.	ROCKHOPPER ITALIA (85) (r.u.) IRMINIO (15)		4/7/1989	Conferimento	6/12/1988	XXXIII - 12	1° periodo	06/12/2018	97,56	ABRUZZO (97,56)
				6/10/1993	Trasferimento quote	23/4/1993	XXXVII - 11				
				13/1/1994	Ampliamento	13/1/1994	XXXVIII - 2				
				9/5/1996	Cambio intestazione quota	1/3/1996	XL - 6				
				14/6/1996	Trasferimento quota	1/1/1996	XL - 7				
				14/6/1996	Cambio intestazione quota	23/1/1996	XL - 7				
				5/4/2002	Trasferimento quota	29/11/2001	XLVI - 12				
				9/2/2004	Trasferimento quota	2/10/2003	XLVIII - 3				
				30/6/2005	Trasferimento quota	26/4/2005	XLIX - 7				
				16/4/2008	Cambio intestazione quota	12/2/2008	LII - 5				
				7/8/2008	Assunzione quota	9/7/2008	LII - 9				
				23/2/2015	Modifica denominazione sociale	3/12/2014	LIX - 2				
				25/10/2016	Trasferimento quota	12/9/2016	LX - 10				

ELENCO DELLE CONCESSIONI DI COLTIVAZIONE ACCORDATE NELLA TERRAFERMA - Aggiornamento 31/dicembre/2019

856

CODICE E DENOMINAZIONE DELLA CONCESSIONE	TITOLARI DELLA CONCESSIONE e relative quote di partecipazione (%)	PROVVEDIMENTI CONCERNENTI LA CONCESSIONE		PERIODO DI VIGENZA	SCADENZA	AREA (km2)	UBICAZIONE DELLA CONCESSIONE
		Data	Natura del provvedimento				
TORRENTE CIGNO	CANOEL ITALIA (45) (r.u.) GAS PLUS ITALIANA (55)	25/1/1990	Conferimento	7/3/1989	XXXIV - 6	28,94	MOLISE (28,94)
		12/5/1992	Cambio intestazione quota	19/6/1991	XXXVI - 11		
		6/8/1993	Trasferimento quota	7/6/1991	XXXVII - 10		
		6/8/1993	Trasferimento quota	4/11/1992	XXXVII - 10		
		6/8/1993	Approvazione nuovo programma lavori	6/8/1993	XXXVII - 10		
		10/3/1994	Assunzione quota	26/11/1993	XXXVIII - 4		
		9/5/1996	Cambio intestazione quota	1/3/1996	XL - 6		
		14/6/1996	Trasferimento quota e nomina r.u.	1/1/1996	XL - 7		
		14/6/1996	Cambio intestazione quota e nomina r.u.	23/1/1996	XL - 7		
		5/4/2002	Trasferimento quota	29/11/2001	XLVI - 12		
		12/2/2004	Cambio intestazione quota	1/1/2004	XLVIII - 3		
		20/7/2004	Cambio intestazione quota	18/5/2004	XLVIII - 8		
		30/6/2005	Trasferimento quota	26/4/2005	XLIX - 7		
		16/4/2008	Cambio intestazione quota	12/2/2008	LII - 5		
1/3/2013	Cambio intestazione quota	1/3/2013	LVI - 3				
28/6/2013	Trasferimento quota	5/6/2013	LVI - 6				
30/12/2019	Accettazione rinuncia parziale con riduzione area	30/12/2019	LXIII - 12				

857

CODICE E DENOMINAZIONE DELLA CONCESSIONE	TITOLARI DELLA CONCESSIONE e relative quote di partecipazione (%)	PROVVEDIMENTI CONCERNENTI LA CONCESSIONE		PERIODO DI VIGENZA	SCADENZA	AREA (km2)	UBICAZIONE DELLA CONCESSIONE
		Data	Natura del provvedimento				
S. TEODORO	CANOEL ITALIA (100) (r.u.)	30/9/1990	Conferimento	5/9/1989	XXXIV - 12	5,22	BASILICATA (5,22)
		30/9/1990	Trasferimento quota	30/9/1990	XXXIV - 12		
		12/5/1992	Cambio intestazione quota	19/6/1991	XXXVI - 11		
		2/9/1993	Trasferimento quota	1/8/1992	XXXVII - 10		
		2/9/1993	Cambio intestazione quota	4/11/1992	XXXVII - 10		
		12/11/1993	Trasferimento quota	6/4/1993	XXXVII - 12		
		9/5/1996	Cambio intestazione quota	1/3/1996	XL - 6		
		14/6/1996	Trasferimento quota e nomina r.u.	1/1/1996	XL - 7		
		14/6/1996	Cambio intestazione quota	23/1/1996	XL - 7		
		7/12/1999	Trasferimento quota	28/9/1999	XLIV - 1		
		8/3/2000	Trasferimento quota	4/2/2000	XLIV - 4		
		17/11/2000	Trasferimento quota	10/8/2000	XLIV - 12		
		17/11/2000	Trasferimento quota e nomina r.u.	4/10/2000	XLIV - 12		
		19/10/2001	Trasferimento quota e nomina r.u.	1/8/2001	XLV - 11		
		8/10/2004	Trasferimento quota	31/12/2002	XLVIII - 11		
		3/12/2004	Trasferimento quota	2/3/2004	XLIX - 1		
		30/6/2005	Trasferimento	26/4/2005	XLIX - 7		
		16/4/2008	Intestazione	12/2/2008	LII - 5		
28/6/2013	Trasferimento quota	5/6/2013	LVI - 6				
18/12/2019	Accettazione rinuncia parziale con riduzione area	18/12/2019	LXIII - 12				

ELENCO DELLE CONCESSIONI DI COLTIVAZIONE ACCORDATE NELLA TERRAFERMA - Aggiornamento 31/dicembre/2019

858	CODICE E DENOMINAZIONE DELLA CONCESSIONE	TITOLARI DELLA CONCESSIONE e relative quote di partecipazione (%)	PROVVEDIMENTI CONCERNENTI LA CONCESSIONE		PERIODO DI VIGENZA	SCADENZA	AREA (km2)	UBICAZIONE DELLA CONCESSIONE
			Data	Natura del provvedimento				
	MISANO ADRIATICO	CANOEL ITALIA (100) (r.u.)	20/6/1990	Natura del provvedimento Conferimento	20/6/1990	20/06/2020	2,48	EMILIA ROMAGNA (2,44)
			9/5/1996	Cambio intestazione quota	1/3/1996			MARCHE (0,04)
			14/6/1996	Trasferimento quota e nomina r.u.	1/1/1996			
			14/6/1996	Cambio intestazione quota	23/1/1996			
			7/2/2001	Trasferimento quota	11/2/2000			
			7/2/2001	Nomina r.u.	18/10/2000			
			7/2/2001	Trasferimento quota	18/10/2000			
			5/4/2002	Trasferimento quota	29/11/2001			
			26/6/2003	Trasferimento quota	27/3/2003			
			10/11/2003	Trasferimento quota	30/9/2003			
			2/3/2005	Trasferimento quota	28/12/2004			
			30/6/2005	Trasferimento	26/4/2005			
			16/4/2008	Intestazione	12/2/2008			
			28/6/2013	Trasferimento quota	5/6/2013			
			20/12/2019	Accettazione rinuncia parziale con riduzione area	20/12/2019			
859	CODICE E DENOMINAZIONE DELLA CONCESSIONE	TITOLARI DELLA CONCESSIONE e relative quote di partecipazione (%)	PROVVEDIMENTI CONCERNENTI LA CONCESSIONE		PERIODO DI VIGENZA	SCADENZA	AREA (km2)	UBICAZIONE DELLA CONCESSIONE
			Data	Natura del provvedimento				
	POLICORO	GAS PLUS ITALIANA (100) (r.u.)	30/9/1990	Natura del provvedimento Conferimento	30/9/1990	30/09/2020	67,52	BASILICATA (64,01)
			9/5/1996	Cambio intestazione	1/1/1996			CALABRIA (3,51)
			9/5/1996	Cambio intestazione	1/3/1996			
			12/2/2004	Cambio intestazione	1/1/2004			
			20/7/2004	Cambio intestazione	18/5/2004			
			1/3/2013	Cambio intestazione quota	1/3/2013			
			19/12/2019	Accettazione rinuncia parziale con riduzione area	19/12/2019			
861	CODICE E DENOMINAZIONE DELLA CONCESSIONE	TITOLARI DELLA CONCESSIONE e relative quote di partecipazione (%)	PROVVEDIMENTI CONCERNENTI LA CONCESSIONE		PERIODO DI VIGENZA	SCADENZA	AREA (km2)	UBICAZIONE DELLA CONCESSIONE
			Data	Natura del provvedimento				
	TORRENTE CELONE	ROCKHOPPER ITALIA (50) (r.u.) EDISON E&P (50)	5/4/1991	Natura del provvedimento Conferimento	5/4/1991	05/04/2021	59,2	PUGLIA (59,2)
			2/9/1993	Trasferimento quota	1/8/1992			
			2/9/1993	Cambio intestazione quota	4/11/1992			
			14/6/1996	Trasferimento quota e nomina r.u.	1/1/1996			
			14/6/1996	Cambio intestazione quota	23/1/1996			
			5/4/2002	Trasferimento quota	29/11/2001			
			12/2/2004	Intestazione quota	1/12/2003			
			30/6/2005	Trasferimento quota	26/4/2005			
			16/4/2008	Cambio intestazione quota	12/2/2008			
			23/2/2015	Modifica denominazione sociale	3/12/2014			
			1/8/2018	Trasferimento quote	1/7/2018			
			4/12/2019	Accettazione rinuncia parziale con riduzione area	4/12/2019			

ELENCO DELLE CONCESSIONI DI COLTIVAZIONE ACCORDATE NELLA TERRAFERMA - Aggiornamento 31/dicembre/2019

862

CODICE E DENOMINAZIONE DELLA CONCESSIONE	TITOLARI DELLA CONCESSIONE e relative quote di partecipazione (%)	PROVVEDIMENTI CONCERNENTI LA CONCESSIONE		PERIODO DI VIGENZA	SCADENZA	AREA (km2)	UBICAZIONE DELLA CONCESSIONE
		Data	Natura del provvedimento				
SAN MARCO	EDISON E&P (100) (r.u.)	9/7/1991	Conferimento	9/7/1991	09/07/2021	40,09	MARCHE (40,09)
		12/5/1992	Cambio intestazione quota	19/6/1991			
		4/8/1993	Cambio intestazione quota	23/4/1992			
		2/9/1993	Trasferimento quota e nomina r.u.	1/8/1992			
		2/9/1993	Cambio intestazione quota	4/11/1992			
		23/11/1998	Cambio intestazione quota	29/6/1998			
		15/9/1999	Cambio intestazione quota	1/7/1999			
		12/2/2004	Cambio intestazione quota	1/12/2003			
		1/8/2018	Trasferimento quote	1/7/2018			
		20/12/2019	Accettazione rinuncia parziale con riduzione area	20/12/2019			

864

CODICE E DENOMINAZIONE DELLA CONCESSIONE	TITOLARI DELLA CONCESSIONE e relative quote di partecipazione (%)	PROVVEDIMENTI CONCERNENTI LA CONCESSIONE		PERIODO DI VIGENZA	SCADENZA	AREA (km2)	UBICAZIONE DELLA CONCESSIONE
		Data	Natura del provvedimento				
S. MAURO	GAS PLUS ITALIANA (77) (r.u.)	9/8/1991	Conferimento	9/2/1990	09/02/2020	10,12	ABRUZZO (10,12)
	CANOEL ITALIA (18)	9/5/1996	Cambio intestazione quota	1/3/1996			
	PETROREP ITALIANA (5)	14/6/1996	Trasferimento quota	1/1/1996			
		14/6/1996	Cambio intestazione quota	23/1/1996			
		11/9/1997	Modifica programma sviluppo	11/9/1997			
		1/4/1999	Approvazione programma lavori	1/4/1999			
		20/3/2000	Cambio intestazione quota	1/1/2000			
		20/4/2001	Cambio intestazione quota	1/10/2000			
		18/9/2001	Trasferimento quota e nomina r.u.	29/6/2001			
		5/4/2002	Trasferimento quota	29/11/2001			
		12/2/2004	Cambio intestazione quota	1/1/2004			
		20/7/2004	Cambio intestazione quota	18/5/2004			
		30/6/2005	Trasferimento quota	26/4/2005			
		16/4/2008	Cambio intestazione quota	12/2/2008			
		1/3/2013	Cambio intestazione quota	1/3/2013			
		28/6/2013	Trasferimento quota	5/6/2013			
		20/12/2019	Accettazione rinuncia parziale con riduzione area	20/12/2019			

ELENCO DELLE CONCESSIONI DI COLTIVAZIONE ACCORDATE NELLA TERRAFERMA - Aggiornamento 31/dicembre/2019

865

CODICE E DENOMINAZIONE DELLA CONCESSIONE	TITOLARI DELLA CONCESSIONE e relative quote di partecipazione (%)	PROVVEDIMENTI CONCERNENTI LA CONCESSIONE		PERIODO DI VIGENZA	SCADENZA	AREA (km2)	UBICAZIONE DELLA CONCESSIONE
		Data	Natura del provvedimento				
SCANZANO	ROCKHOPPER ITALIA (100) (r.u.)	13/12/1991	Natura del provvedimento Conferimento	13/12/1991	13/12/2021	70,79	BASILICATA (70,79)
		12/11/1993	Trasferimento quota	6/4/1993			
		9/5/1996	Cambio intestazione quota	1/3/1996			XL - 6
		14/6/1996	Trasferimento quota	1/1/1996			XL - 7
		14/6/1996	Cambio intestazione quota	23/1/1996			XL - 7
		19/3/1997	Modifica programma sviluppo	19/3/1997			XLI - 4
		9/5/2001	Trasferimento quota	14/9/2000			XLV - 6
		30/10/2001	Trasferimento quota	2/7/2001			XLV - 11
		5/4/2002	Trasferimento quota	29/11/2001			XLVI - 12
		12/2/2004	Cambio intestazione quota	1/1/2004			XLVIII - 3
		20/7/2004	Cambio intestazione quota	18/5/2004			XLVIII - 8
		8/10/2004	Trasferimento quota	31/12/2002			XLVIII - 11
		21/3/2005	Trasferimento quota	17/12/2004			XLIX - 4
		30/6/2005	Trasferimento	26/4/2005			XLIX - 7
		16/4/2008	Intestazione	12/2/2008			LII - 5
		23/2/2015	Modifica denominazione sociale	3/12/2014			LIX - 2
		19/12/2019	Accettazione rinuncia parziale con riduzione area	19/12/2019			LXIII - 12

867

CODICE E DENOMINAZIONE DELLA CONCESSIONE	TITOLARI DELLA CONCESSIONE e relative quote di partecipazione (%)	PROVVEDIMENTI CONCERNENTI LA CONCESSIONE		PERIODO DI VIGENZA	SCADENZA	AREA (km2)	UBICAZIONE DELLA CONCESSIONE
		Data	Natura del provvedimento				
MONTE URANO	EDISON E&P (40) (r.u.) ENI (60)	30/3/1992	Natura del provvedimento Conferimento	26/10/1989	26/10/2019	37,35	MARCHE (37,35)
		4/8/1993	Cambio intestazione quota	23/4/1992			XXXVI - 10
		2/9/1993	Trasferimento quota e nomina r.u.	1/8/1992			XXXVII - 10
		2/9/1993	Cambio intestazione quota	4/11/1992			XXXVII - 10
		5/7/1994	Modifica programma lavori	5/7/1994			XXXVIII - 8
		13/2/1998	Cambio intestazione quota	1/1/1998			XLII - 3
		23/11/1998	Cambio intestazione quota	29/6/1998			XLII - 12
		15/9/1999	Cambio intestazione quota	1/7/1999			XLIII - 10
		12/2/2004	Intestazione quota	1/12/2003			XLVIII - 3
		17/4/2009	Riduzione area	7/10/2008			LIII - 5
		9/2/2010	Trasferimento quota	1/1/2010			LIV - 3
		21/11/2016	Cambio intestazione	1/10/2016			LX - 11
		1/8/2018	Trasferimento quote	1/7/2018			LXII - 7

ELENCO DELLE CONCESSIONI DI COLTIVAZIONE ACCORDATE NELLA TERRAFERMA - Aggiornamento 31/dicembre/2019

CODICE E DENOMINAZIONE DELLA CONCESSIONE	TITOLARI DELLA CONCESSIONE e relative quote di partecipazione (%)	PROVVEDIMENTI CONCERNENTI LA CONCESSIONE		PERIODO DI VIGENZA	SCADENZA	AREA (km2)	UBICAZIONE DELLA CONCESSIONE	
		Data	Natura del provvedimento					
868 MASSERIA PETRILLI	CANOEL ITALIA (50) (r.u.) GAS PLUS ITALIANA (50)	21/5/1992	Conferimento	19/5/1990	1° periodo	10,29	PUGLIA (10,29)	
		4/3/1994	Trasferimento quota	1/9/1993	XXXVI - 11			
		4/3/1994	Ampliamento	4/3/1994	XXXVIII - 4			
		9/5/1996	Cambio intestazione quota	1/3/1996	XL - 6			
		14/6/1996	Trasferimento quota e nomina r.u.	1/1/1996	XL - 7			
		14/6/1996	Cambio intestazione quota	23/1/1996	XL - 7			
		9/5/2001	Trasferimento quota	14/9/2000	XLV - 6			
		30/10/2001	Trasferimento quota	2/7/2001	XLV - 11			
		5/4/2002	Trasferimento quota	29/11/2001	XLVI - 12			
		4/4/2003	Assunzione quota	26/11/2002	XLVII - 5			
		12/2/2004	Cambio intestazione quota	1/1/2004	XLVIII - 3			
		20/7/2004	Cambio intestazione quota	18/5/2004	XLVIII - 8			
		8/10/2004	Trasferimento quota	31/12/2002	XLVIII - 11			
		30/6/2005	Trasferimento quota	26/4/2005	XLIX - 7			
		16/4/2008	Cambio intestazione quota	12/2/2008	LII - 5			
1/3/2013	Cambio intestazione quota	1/3/2013	LVII - 3					
28/6/2013	Trasferimento quota	5/6/2013	LVII - 6					
4/12/2019	Accettazione rinuncia parziale con riduzione area	4/12/2019	LXIII - 12					
869 S. ANDREA	CANOEL ITALIA (40) (r.u.) EDISON E&P (50) PETROREP ITALIANA (10)	8/8/1992	Conferimento	8/8/1992	1° periodo	9,53	VENETO (9,47)	
		2/9/1993	Trasferimento quota	1/8/1992	XXXVI - 12			
		2/9/1993	Cambio intestazione quota	4/11/1992	XXXVII - 10			
		14/6/1996	Trasferimento quota e nomina r.u.	1/1/1996	XXXVII - 10			
		14/6/1996	Cambio intestazione quota	23/1/1996	XL - 7			
		5/4/2002	Trasferimento quota	29/11/2001	XL - 7			
		12/2/2004	Intestazione quota	1/12/2003	XLVI - 12			
		30/6/2005	Trasferimento quota	26/4/2005	XLVIII - 3			
		16/4/2008	Cambio intestazione quota	12/2/2008	XLIX - 7			
		28/6/2013	Trasferimento quota	5/6/2013	LII - 5			
		1/8/2018	Trasferimento quote	1/7/2018	LVI - 6			
		4/12/2019	Accettazione rinuncia parziale con riduzione area	4/12/2019	LXII - 7			
					LXIII - 12			

ELENCO DELLE CONCESSIONI DI COLTIVAZIONE ACCORDATE NELLA TERRAFERMA - Aggiornamento 31/dicembre/2019

CODICE E DENOMINAZIONE DELLA CONCESSIONE	TITOLARI DELLA CONCESSIONE e relative quote di partecipazione (%)	PROVVEDIMENTI CONCERNENTI LA CONCESSIONE		PERIODO DI VIGENZA	SCADENZA	AREA (km2)	UBICAZIONE DELLA CONCESSIONE	
		Data	Natura del provvedimento					Decorrenza
870 MONTE VERDESE	ROCKHOPPER ITALIA (60) (r.u.) GAS PLUS ITALIANA (30) PETROREP ITALIANA (10)	18/1/1993	Natura del provvedimento	28/6/1992	1° periodo	28/06/2022	15,57	BASILICATA (15,57)
		9/5/1996	Conferimento	1/3/1996	XL - 6			
		14/6/1996	Cambio intestazione quota	1/1/1996	XL - 7			
		14/6/1996	Trasferimento quota e nomina r.u.	23/1/1996	XL - 7			
		5/4/2002	Cambio intestazione quota	29/11/2001	XLVI - 12			
		12/2/2004	Trasferimento quota	1/1/2004	XLVIII - 3			
		20/7/2004	Cambio intestazione quota	18/5/2004	XLVIII - 8			
		30/6/2005	Cambio intestazione quota	26/4/2005	XLIX - 7			
		16/4/2008	Trasferimento quota	12/2/2008	LII - 5			
		1/3/2013	Cambio intestazione quota	1/3/2013	LVII - 3			
		23/2/2015	Modifica denominazione sociale	3/12/2014	LIX - 2			
		18/12/2019	Accettazione rinuncia parziale con riduzione area	18/12/2019	LXIII - 12			
871 CASA MAGGI	GAS PLUS ITALIANA (100) (r.u.)	15/3/1993	Natura del provvedimento	26/10/1992	1° periodo	26/10/2022	2,49	MARCHE (2,49)
		9/5/1996	Conferimento	1/3/1996	XL - 6			
		27/9/1999	Cambio intestazione quota	29/4/1999	XLIII - 11			
		12/2/2004	Assunzione quota	1/1/2004	XLVIII - 3			
		20/7/2004	Cambio intestazione quota	18/5/2004	XLVIII - 8			
		1/3/2013	Cambio intestazione quota	1/3/2013	LVII - 3			
		20/12/2019	Accettazione rinuncia parziale con riduzione area	20/12/2019	LXIII - 12			
874 MASSERIA VIORANO	PENGAS ITALIANA (100) (r.u.)	16/7/1993	Natura del provvedimento	10/10/1989	1° periodo	10/10/2019	2,6	BASILICATA (2,6)
		12/11/1993	Conferimento	6/4/1993	XXXVII - 9			
		9/5/1996	Trasferimento	1/3/1996	XL - 6			
		22/1/1997	Cambio intestazione quota	22/12/1995	XLI - 3			
		23/1/1998	Cambio intestazione quota	18/3/1997	XLII - 2			
		23/1/1998	Trasferimento quota	12/12/1997	XLII - 2			
		10/1/2000	Assunzione quota	20/10/1999	XLIV - 2			
		30/4/2002	Trasferimento quote	1/3/2002	XLVI - 6			
		20/3/2003	Trasferimento	24/10/2002	XLVII - 4			
		25/10/2006	Trasferimento	1/7/2006	L - 11			
		9/10/2014	Intestazione	1/8/2014	LVIII - 10			
		8/4/2015	Trasferimento quote	8/4/2015	LIX - 4			
		18/12/2019	Approvazione nuovo programma lavori	18/12/2019	LXIII - 12			
		18/12/2019	Accettazione rinuncia parziale con riduzione area	18/12/2019	LXIII - 12			

ELENCO DELLE CONCESSIONI DI COLTIVAZIONE ACCORDATE NELLA TERRAFERMA - Aggiornamento 31/dicembre/2019

875	CODICE E DENOMINAZIONE DELLA CONCESSIONE	TITOLARI DELLA CONCESSIONE e relative quote di partecipazione (%)	PROVVEDIMENTI CONCERNENTI LA CONCESSIONE		PERIODO DI VIGENZA	SCADENZA	AREA (km2)	UBICAZIONE DELLA CONCESSIONE
			Data	Natura del provvedimento				
	MONTEGRANARO	GAS PLUS ITALIANA (25) (r.u.) EDISON E&P (50) ENI (25)	20/7/1993	Natura del provvedimento	1° periodo	09/11/2022	32,33	MARCHE (32,33)
			20/7/1993	Conferimento	9/11/1992			
			13/2/1998	Cambio intestazione quota	1/1/1998			
			23/11/1998	Cambio intestazione quota	29/6/1998			
			15/9/1999	Cambio intestazione quota	1/7/1999			
			20/3/2000	Cambio intestazione quota	1/1/2000			
			20/4/2001	Cambio intestazione quota	1/10/2000			
			18/9/2001	Trasferimento quota	29/6/2001			
			12/2/2004	Intestazione quota	1/12/2003			
			12/2/2004	Cambio intestazione quota	1/1/2004			
			20/7/2004	Cambio intestazione	18/5/2004			
			9/2/2010	Trasferimento quota	1/1/2010			
			1/3/2013	Cambio intestazione quota	1/3/2013			
			21/11/2016	Cambio intestazione	1/10/2016			
			1/8/2018	Trasferimento quote	1/7/2018			
			20/12/2019	Accettazione rinuncia parziale con riduzione area	20/12/2019			
	VALLE DEL ROVELLO	METANO PUGLIA (100) (r.u.)	2/8/1993	Natura del provvedimento	1° periodo	20/11/2022	2,57	PUGLIA (2,57)
			17/6/1994	Conferimento	20/11/1992			
			4/12/2019	Trasferimento quote	9/3/1994			
				Accettazione rinuncia parziale con riduzione area	4/12/2019			
	MASSIGNANO	EDISON E&P (50) (r.u.) GAS PLUS ITALIANA (50)	20/7/1993	Natura del provvedimento	1° periodo	06/12/2022	85,96	MARCHE (85,96)
			4/3/1994	Conferimento	6/12/1992			
			9/5/1996	Rettifica	4/3/1994			
			23/11/1998	Cambio intestazione quota	1/3/1996			
			15/9/1999	Cambio intestazione quota	29/6/1998			
			20/3/2000	Cambio intestazione quota	1/7/1999			
			20/4/2001	Cambio intestazione quota	1/1/2000			
			18/9/2001	Trasferimento quota	29/6/2001			
			12/2/2004	Intestazione quota	1/12/2003			
			12/2/2004	Cambio intestazione quota	1/1/2004			
			20/7/2004	Cambio intestazione quota	18/5/2004			
			1/3/2013	Cambio intestazione quota	1/3/2013			
			1/8/2018	Trasferimento quote	1/7/2018			

ELENCO DELLE CONCESSIONI DI COLTIVAZIONE ACCORDATE NELLA TERRAFERMA - Aggiornamento 31/dicembre/2019

878 CODICE E DENOMINAZIONE DELLA CONCESSIONE MONTEARDONE	TITOLARI DELLA CONCESSIONE e relative quote di partecipazione (%)	GAS PLUS ITALIANA (67) (r.u.) IRMINIO (26) PETROREP ITALIANA (7)	PROVVEDIMENTI CONCERNENTI LA CONCESSIONE		PERIODO DI VIGENZA 1° periodo	SCADENZA 06/08/2023	AREA (km2) 9,75	UBICAZIONE DELLA CONCESSIONE EMILIA ROMAGNA (9,75)							
	Data		Natura del provvedimento	Decorrenza					BUIG						
	6/8/1993		Conferimento	6/8/1993					XXXVII - 10						
	24/1/1994		Modifica programma lavori	24/1/1994					XXXVIII - 2						
	9/5/1996		Cambio intestazione quota	1/1/1996					XL - 6						
	9/5/1996		Cambio intestazione quota	1/3/1996					XL - 6						
	14/6/1996		Trasferimento quota e nomina r.u.	1/1/1996					XL - 7						
	14/6/1996		Cambio intestazione quota	23/1/1996					XL - 7						
	5/4/2002		Trasferimento quota	29/11/2001					XLVI - 12						
	30/7/2002		Nomina r.u.	1/7/2002					XLVI - 10						
	10/11/2003		Trasferimento quota	30/9/2003					XLVII - 12						
	12/2/2004		Cambio intestazione quota	1/1/2004					XLVIII - 3						
	20/7/2004		Cambio intestazione quota	18/5/2004					XLVIII - 8						
	30/6/2005		Trasferimento quota	26/4/2005					XLIX - 7						
	16/4/2008		Cambio intestazione quota	12/2/2008					LII - 5						
	1/3/2013		Cambio intestazione quota	1/3/2013					LVI - 3						
	18/9/2014		Cambio intestazione quota	5/12/2013					LVIII - 9						
	23/2/2015		Modifica denominazione sociale	3/12/2014					LIX - 2						
	25/10/2016		Trasferimento quota	12/9/2016					LX - 10						
18/12/2019	Accettazione rinuncia parziale con riduzione area	18/12/2019	LXIII - 12												
881 CODICE E DENOMINAZIONE DELLA CONCESSIONE FORNOVO DI TARO	TITOLARI DELLA CONCESSIONE e relative quote di partecipazione (%)	GAS PLUS ITALIANA (71,43) (r.u.) IRMINIO (21,43) PETROREP ITALIANA (7,14)	PROVVEDIMENTI CONCERNENTI LA CONCESSIONE		PERIODO DI VIGENZA 1° periodo	SCADENZA 24/01/2024	AREA (km2) 8,55	UBICAZIONE DELLA CONCESSIONE EMILIA ROMAGNA (8,55)							
	Data		Natura del provvedimento	Decorrenza					BUIG						
	24/1/1994		Conferimento	24/1/1994					XXXVIII - 2						
	9/5/1996		Cambio intestazione quota	1/1/1996					XL - 6						
	9/5/1996		Cambio intestazione quota	1/3/1996					XL - 6						
	14/6/1996		Trasferimento quota	1/1/1996					XL - 7						
	14/6/1996		Cambio intestazione quota	23/1/1996					XL - 7						
	5/4/2002		Trasferimento quota	29/11/2001					XLVI - 12						
	12/2/2004		Cambio intestazione quota	1/1/2004					XLVIII - 3						
	20/7/2004		Cambio intestazione quota	18/5/2004					XLVIII - 8						
	30/6/2005		Trasferimento quota	26/4/2005					XLIX - 7						
	16/4/2008		Cambio intestazione quota	12/2/2008					LII - 5						
	1/3/2013		Cambio intestazione quota	1/3/2013					LVI - 3						
	23/2/2015		Modifica denominazione sociale	3/12/2014					LIX - 2						
	25/10/2016		Trasferimento quota	12/9/2016					LX - 10						
	4/12/2019		Accettazione rinuncia parziale con riduzione area	4/12/2019					LXIII - 12						
	884 CODICE E DENOMINAZIONE DELLA CONCESSIONE BOMBIANA		TITOLARI DELLA CONCESSIONE e relative quote di partecipazione (%)	LAZZI GAS (100) (r.u.)					PROVVEDIMENTI CONCERNENTI LA CONCESSIONE		PERIODO DI VIGENZA 1° periodo	SCADENZA 09/08/2024	AREA (km2) 16,17	UBICAZIONE DELLA CONCESSIONE EMILIA ROMAGNA (16,17)	
			Data						Natura del provvedimento	Decorrenza					BUIG
			9/8/1994						Conferimento	9/8/1994					XXXVIII - 9

ELENCO DELLE CONCESSIONI DI COLTIVAZIONE ACCORDATE NELLA TERRAFERMA - Aggiornamento 31/dicembre/2019

885	CODICE E DENOMINAZIONE DELLA CONCESSIONE	TITOLARI DELLA CONCESSIONE e relative quote di partecipazione (%)	PROVVEDIMENTI CONCERNENTI LA CONCESSIONE			PERIODO DI VIGENZA	SCADENZA	AREA (km2)	UBICAZIONE DELLA CONCESSIONE
			Data	Natura del provvedimento	Decorrenza				
	LUCERA	GAS PLUS ITALIANA (81,6) (r.u.) CANOEL ITALIA (13,6) EDISON E&P (4,8)	30/12/1994	Natura del provvedimento	1/1/1995	1 ^a proroga	54,07	PUGLIA (54,07)	
			24/1/1996	Unificazione	24/1/1996				
			9/5/1996	Modifica programma lavori	1/3/1996				
			14/6/1996	Cambio intestazione quota	1/1/1996				
			14/6/1996	Trasferimento quota	23/1/1996				
			12/3/1997	Cambio intestazione quota	12/3/1997				
			5/4/2002	Modifica programma sviluppo	29/11/2001				
			12/2/2004	Trasferimento quota	1/12/2003				
			12/2/2004	Intestazione quota	1/1/2004				
			20/7/2004	Cambio intestazione quota	18/5/2004				
			30/6/2005	Cambio intestazione quota	26/4/2005				
			16/4/2008	Trasferimento quota	12/2/2008				
			15/5/2008	Cambio intestazione quota	31/7/2007				
			1/3/2013	Proroga	1/3/2013				
			28/6/2013	Cambio intestazione quota	5/6/2013				
			1/8/2018	Trasferimento quota	1/7/2018				
			4/12/2019	Trasferimento quote	4/12/2019				
				Accettazione rinuncia parziale con riduzione area					
886	MANARA	TITOLARI DELLA CONCESSIONE e relative quote di partecipazione (%)	PROVVEDIMENTI CONCERNENTI LA CONCESSIONE			PERIODO DI VIGENZA	SCADENZA	AREA (km2)	UBICAZIONE DELLA CONCESSIONE
		ENI (100) (r.u.)	18/9/1997	Natura del provvedimento	Decorrenza	1 ^o periodo	01/01/2017	54,13	EMILIA ROMAGNA (48,18)
				Attribuzione	1/1/1997				ZONA A (5,95)
888	POMPOSA	TITOLARI DELLA CONCESSIONE e relative quote di partecipazione (%)	PROVVEDIMENTI CONCERNENTI LA CONCESSIONE			PERIODO DI VIGENZA	SCADENZA	AREA (km2)	UBICAZIONE DELLA CONCESSIONE
		SOCIETÀ PADANA ENERGIA (100) (r.u.)	18/9/1997	Natura del provvedimento	Decorrenza	1 ^o periodo	01/01/2017	29,25	EMILIA ROMAGNA (29,25)
			9/2/2010	Attribuzione	1/1/1997				
			23/12/2019	Trasferimento	1/1/2010				
				Accettazione rinuncia parziale con riduzione area	23/12/2019				
889	CASTEGGIO	TITOLARI DELLA CONCESSIONE e relative quote di partecipazione (%)	PROVVEDIMENTI CONCERNENTI LA CONCESSIONE			PERIODO DI VIGENZA	SCADENZA	AREA (km2)	UBICAZIONE DELLA CONCESSIONE
		GAS PLUS ITALIANA (100) (r.u.)	20/10/1997	Natura del provvedimento	Decorrenza	1 ^o periodo	01/01/2017	26,72	LOMBARDIA (26,72)
			26/4/2001	Attribuzione	1/1/1997				
			12/2/2004	Trasferimento	26/2/2001				
			20/7/2004	Cambio intestazione	1/1/2004				
			1/3/2013	Cambio intestazione	18/5/2004				
			20/12/2019	Cambio intestazione quota	1/3/2013				
				Accettazione rinuncia parziale con riduzione area	20/12/2019				

ELENCO DELLE CONCESSIONI DI COLTIVAZIONE ACCORDATE NELLA TERRAFERMA - Aggiornamento 31/dicembre/2019

890	CODICE E DENOMINAZIONE DELLA CONCESSIONE CAVIAGA Nota: Presentata istanza di proroga pubblicata nel B.U.I.G. Anno LV - N. 1.	TITOLARI DELLA CONCESSIONE e relative quote di partecipazione (%) ENI (100) (r.u.)	PROVVEDIMENTI CONCERNENTI LA CONCESSIONE Data 20/10/1997 21/10/2003 Natura del provvedimento Attribuzione Proroga	PERIODO DI VIGENZA 1 ^a proroga 01/01/2012	SCADENZA 01/01/2012	AREA (km2) 113,87	UBICAZIONE DELLA CONCESSIONE LOMBARDIA (113,87)
891	CODICE E DENOMINAZIONE DELLA CONCESSIONE CIGNONE Nota: Presentata istanza di rinuncia pubblicata nel B.U.I.G. Anno LIII - N. 2.	TITOLARI DELLA CONCESSIONE e relative quote di partecipazione (%) ENI (100) (r.u.)	PROVVEDIMENTI CONCERNENTI LA CONCESSIONE Data 20/10/1997 6/11/2001 Natura del provvedimento Attribuzione Conferma	PERIODO DI VIGENZA 1° periodo 01/01/2017	SCADENZA 01/01/2017	AREA (km2) 135,59	UBICAZIONE DELLA CONCESSIONE LOMBARDIA (135,59)
892	CODICE E DENOMINAZIONE DELLA CONCESSIONE CORTEMAGGIORE	TITOLARI DELLA CONCESSIONE e relative quote di partecipazione (%) ENI (100) (r.u.)	PROVVEDIMENTI CONCERNENTI LA CONCESSIONE Data 20/10/1997 15/10/2001 Natura del provvedimento Attribuzione Conferma	PERIODO DI VIGENZA 1° periodo 01/01/2017	SCADENZA 01/01/2017	AREA (km2) 146,03	UBICAZIONE DELLA CONCESSIONE EMILIA ROMAGNA (144,72) LOMBARDIA (1,31)
894	CODICE E DENOMINAZIONE DELLA CONCESSIONE PONTETIDONE	TITOLARI DELLA CONCESSIONE e relative quote di partecipazione (%) GAS PLUS ITALIANA (100) (r.u.)	PROVVEDIMENTI CONCERNENTI LA CONCESSIONE Data 20/10/1997 1/6/1998 12/2/2004 20/7/2004 1/3/2013 20/12/2019 Natura del provvedimento Attribuzione Trasferimento Cambio intestazione Cambio intestazione Cambio intestazione quota Accettazione rinuncia parziale con riduzione area	PERIODO DI VIGENZA 1° periodo 01/01/2017	SCADENZA 01/01/2017	AREA (km2) 29,13	UBICAZIONE DELLA CONCESSIONE EMILIA ROMAGNA (27,82) LOMBARDIA (1,31)
897	CODICE E DENOMINAZIONE DELLA CONCESSIONE SORESINA	TITOLARI DELLA CONCESSIONE e relative quote di partecipazione (%) ENI (100) (r.u.)	PROVVEDIMENTI CONCERNENTI LA CONCESSIONE Data 20/10/1997 Natura del provvedimento Attribuzione	PERIODO DI VIGENZA 1° periodo 01/01/2017	SCADENZA 01/01/2017	AREA (km2) 84,82	UBICAZIONE DELLA CONCESSIONE LOMBARDIA (84,82)
899	CODICE E DENOMINAZIONE DELLA CONCESSIONE VESCOVATO Nota: Presentata istanza di proroga pubblicata nel B.U.I.G. Anno LV - N. 2.	TITOLARI DELLA CONCESSIONE e relative quote di partecipazione (%) SOCIETÀ PADANA ENERGIA (100) (r.u.)	PROVVEDIMENTI CONCERNENTI LA CONCESSIONE Data 20/10/1997 8/5/2002 8/5/2002 21/5/2008 9/2/2010 28/3/2017 Natura del provvedimento Attribuzione Proroga Approvazione programma lavori Proroga Trasferimento Proroga e riduzione	PERIODO DI VIGENZA 3 ^a proroga 01/01/2017	SCADENZA 01/01/2017	AREA (km2) 14,56	UBICAZIONE DELLA CONCESSIONE LOMBARDIA (14,56)

ELENCO DELLE CONCESSIONI DI COLTIVAZIONE ACCORDATE NELLA TERRAFERMA - Aggiornamento 31/dicembre/2019

900	CODICE E DENOMINAZIONE DELLA CONCESSIONE VILLAFORTUNA-TRECATE	TITOLARI DELLA CONCESSIONE e relative quote di partecipazione (%) ENI (100) (r.u.)	PROVVEDIMENTI CONCERNENTI LA CONCESSIONE Data 17/2/1998 Natura del provvedimento Attribuzione	BUIG XLII - 3 1/1/1997	PERIODO DI VIGENZA 1° periodo 01/01/2017	SCADENZA 01/01/2017	AREA (km2) 142,41	UBICAZIONE DELLA CONCESSIONE PIEMONTE (77,76) LOMBARDIA (64,65)	
902	CODICE E DENOMINAZIONE DELLA CONCESSIONE DOSSO DEGLI ANGELI	TITOLARI DELLA CONCESSIONE e relative quote di partecipazione (%) ENI (100) (r.u.)	PROVVEDIMENTI CONCERNENTI LA CONCESSIONE Data 23/2/1998 Natura del provvedimento Attribuzione	BUIG XLII - 3 1/1/1997	PERIODO DI VIGENZA 1° periodo 01/01/2017	SCADENZA 01/01/2017	AREA (km2) 118,46	UBICAZIONE DELLA CONCESSIONE EMILIA ROMAGNA (118,46)	
904	CODICE E DENOMINAZIONE DELLA CONCESSIONE GAGGIANO	TITOLARI DELLA CONCESSIONE e relative quote di partecipazione (%) ENI (100) (r.u.)	PROVVEDIMENTI CONCERNENTI LA CONCESSIONE Data 17/3/1998 Natura del provvedimento Attribuzione	BUIG XLII - 4 1/1/1997	PERIODO DI VIGENZA 1° periodo 01/01/2007	SCADENZA 01/01/2007	AREA (km2) 101,64	UBICAZIONE DELLA CONCESSIONE LOMBARDIA (101,64)	
		Nota: Presentata istanza di proroga pubblicata nel B.U.I.G. Anno L - N. 1.							
905	CODICE E DENOMINAZIONE DELLA CONCESSIONE BAGNOLO MELLA	TITOLARI DELLA CONCESSIONE e relative quote di partecipazione (%) ENI (100) (r.u.)	PROVVEDIMENTI CONCERNENTI LA CONCESSIONE Data 21/4/1998 Natura del provvedimento Attribuzione	BUIG XLII - 5 1/1/1997	PERIODO DI VIGENZA 1° periodo 01/01/2017	SCADENZA 01/01/2017	AREA (km2) 60,43	UBICAZIONE DELLA CONCESSIONE LOMBARDIA (60,43)	
906	CODICE E DENOMINAZIONE DELLA CONCESSIONE SAN GERVASIO	TITOLARI DELLA CONCESSIONE e relative quote di partecipazione (%) ENI (100) (r.u.)	PROVVEDIMENTI CONCERNENTI LA CONCESSIONE Data 21/4/1998 Natura del provvedimento Attribuzione	BUIG XLII - 5 1/1/1997	PERIODO DI VIGENZA 1° periodo 01/01/2017	SCADENZA 01/01/2017	AREA (km2) 77,45	UBICAZIONE DELLA CONCESSIONE LOMBARDIA (77,45)	
908	CODICE E DENOMINAZIONE DELLA CONCESSIONE OVANENGO	TITOLARI DELLA CONCESSIONE e relative quote di partecipazione (%) SOCIETÀ PADANA ENERGIA (100) (r.u.)	PROVVEDIMENTI CONCERNENTI LA CONCESSIONE Data 22/5/1998 9/2/2010 Natura del provvedimento Attribuzione Trasferimento	BUIG XLII - 6 1/1/1997 1/1/2010	PERIODO DI VIGENZA 1° periodo 01/01/2017	SCADENZA 01/01/2017	AREA (km2) 41,11	UBICAZIONE DELLA CONCESSIONE LOMBARDIA (41,11)	
910	CODICE E DENOMINAZIONE DELLA CONCESSIONE CANONICA	TITOLARI DELLA CONCESSIONE e relative quote di partecipazione (%) ENI (100) (r.u.)	PROVVEDIMENTI CONCERNENTI LA CONCESSIONE Data 18/6/1998 Natura del provvedimento Attribuzione	BUIG XLII - 6 1/1/1997	PERIODO DI VIGENZA 1° periodo 01/01/2002	SCADENZA 01/01/2002	AREA (km2) 53,02	UBICAZIONE DELLA CONCESSIONE LOMBARDIA (53,02)	
		Nota: Presentata istanza di proroga pubblicata nel B.U.I.G. Anno XLV - N. 8. Presentata istanza di proroga pubblicata nel B.U.I.G. Anno LV - N. 1.							

ELENCO DELLE CONCESSIONI DI COLTIVAZIONE ACCORDATE NELLA TERRAFERMA - Aggiornamento 31/dicembre/2019

911	CODICE E DENOMINAZIONE DELLA CONCESSIONE PESSANO	TITOLARI DELLA CONCESSIONE e relative quote di partecipazione (%) ENI (100) (r.u.)	PROVVEDIMENTI CONCERNENTI LA CONCESSIONE Data 18/6/1998 Natura del provvedimento Attribuzione	PERIODO DI VIGENZA 1° periodo	SCADENZA 01/01/2012	AREA (km2) 57,85	UBICAZIONE DELLA CONCESSIONE LOMBARDIA (57,85)
	Nota: Presentata istanza di proroga pubblicata nel B.U.I.G. Anno LV - N. 1.						
913	CODICE E DENOMINAZIONE DELLA CONCESSIONE SETTALA	TITOLARI DELLA CONCESSIONE e relative quote di partecipazione (%) SOCIETÀ PADANA ENERGIA (100) (r.u.)	PROVVEDIMENTI CONCERNENTI LA CONCESSIONE Data 18/6/1998 15/10/2001 9/2/2010 20/12/2019 Natura del provvedimento Attribuzione Conferma Trasferimento Accettazione rinuncia parziale con riduzione area	PERIODO DI VIGENZA 1° periodo	SCADENZA 01/01/2017	AREA (km2) 33,75	UBICAZIONE DELLA CONCESSIONE LOMBARDIA (33,75)
914	CODICE E DENOMINAZIONE DELLA CONCESSIONE SPILAMBERTO	TITOLARI DELLA CONCESSIONE e relative quote di partecipazione (%) SOCIETÀ PADANA ENERGIA (100) (r.u.)	PROVVEDIMENTI CONCERNENTI LA CONCESSIONE Data 8/6/1998 9/2/2010 20/12/2019 Natura del provvedimento Attribuzione Trasferimento Accettazione rinuncia parziale con riduzione area	PERIODO DI VIGENZA 1° periodo	SCADENZA 01/01/2017	AREA (km2) 88,08	UBICAZIONE DELLA CONCESSIONE EMILIA ROMAGNA (88,08)
915	CODICE E DENOMINAZIONE DELLA CONCESSIONE MIRANDOLA	TITOLARI DELLA CONCESSIONE e relative quote di partecipazione (%) SOCIETÀ PADANA ENERGIA (100) (r.u.)	PROVVEDIMENTI CONCERNENTI LA CONCESSIONE Data 15/6/1998 9/2/2010 20/12/2019 Natura del provvedimento Attribuzione Trasferimento Accettazione rinuncia parziale con riduzione area	PERIODO DI VIGENZA 1° periodo	SCADENZA 01/01/2017	AREA (km2) 60,86	UBICAZIONE DELLA CONCESSIONE EMILIA ROMAGNA (60,86) LOMBARDIA (0,18)
916	CODICE E DENOMINAZIONE DELLA CONCESSIONE PORTO CORSINI TERRA	TITOLARI DELLA CONCESSIONE e relative quote di partecipazione (%) SOCIETÀ PADANA ENERGIA (100) (r.u.)	PROVVEDIMENTI CONCERNENTI LA CONCESSIONE Data 15/6/1998 9/2/2010 Natura del provvedimento Attribuzione Trasferimento	PERIODO DI VIGENZA 1° periodo	SCADENZA 01/01/2017	AREA (km2) 56,65	UBICAZIONE DELLA CONCESSIONE EMILIA ROMAGNA (56,65)
917	CODICE E DENOMINAZIONE DELLA CONCESSIONE RAVENNA TERRA	TITOLARI DELLA CONCESSIONE e relative quote di partecipazione (%) SOCIETÀ PADANA ENERGIA (100) (r.u.)	PROVVEDIMENTI CONCERNENTI LA CONCESSIONE Data 15/6/1998 9/2/2010 20/12/2019 Natura del provvedimento Attribuzione Trasferimento Accettazione rinuncia parziale con riduzione area	PERIODO DI VIGENZA 1° periodo	SCADENZA 01/01/2012	AREA (km2) 68,68	UBICAZIONE DELLA CONCESSIONE EMILIA ROMAGNA (68,68)
	Nota: Presentata istanza di proroga pubblicata nel B.U.I.G. Anno LV - N. 2.						

ELENCO DELLE CONCESSIONI DI COLTIVAZIONE ACCORDATE NELLA TERRAFERMA - Aggiornamento 31/dicembre/2019

918	CODICE E DENOMINAZIONE DELLA CONCESSIONE RECOVATO		TITOLARI DELLA CONCESSIONE e relative quote di partecipazione (%) GAS PLUS ITALIANA (100) (r.u.)	PROVVEDIMENTI CONCERNENTI LA CONCESSIONE Natura del provvedimento Data 15/6/1998 26/4/2001 12/2/2004 20/7/2004 12/11/2010 1/3/2013 19/12/2019			Decorrenza 1/1/1997 26/2/2001 1/1/2004 18/5/2004 12/11/2010 1/3/2013 19/12/2019	BIUG XLII - 6 XLV - 5 XLVIII - 3 XLVIII - 8 LIV - 12 LVII - 3 LXIII - 12	PERIODO DI VIGENZA 1° periodo 01/01/2017	SCADENZA 01/01/2017	AREA (km2) 9,8	UBICAZIONE DELLA CONCESSIONE EMILIA ROMAGNA (9,8)
920	CODICE E DENOMINAZIONE DELLA CONCESSIONE SAN POTTIO		TITOLARI DELLA CONCESSIONE e relative quote di partecipazione (%) SOCIETÀ PADANA ENERGIA (100) (r.u.)	PROVVEDIMENTI CONCERNENTI LA CONCESSIONE Natura del provvedimento Data 15/6/1998 10/3/2004 9/2/2010 7/12/2018			Decorrenza 1/1/1997 1/1/2002 1/1/2010 1/1/2007	BIUG XLII - 6 XLVIII - 4 LIV - 3 LXII - 12	PERIODO DI VIGENZA 1ª proroga 01/01/2007	SCADENZA 01/01/2007	AREA (km2) 73,78	UBICAZIONE DELLA CONCESSIONE EMILIA ROMAGNA (73,78)
	Nota: Presentata istanza di proroga pubblicata nel B.U.I.G. Anno L - N. 1. Presentata istanza di proroga pubblicata nel B.U.I.G. Anno LIV - N. 4.											
924	CODICE E DENOMINAZIONE DELLA CONCESSIONE SANTERNO		TITOLARI DELLA CONCESSIONE e relative quote di partecipazione (%) SOCIETÀ PADANA ENERGIA (100) (r.u.)	PROVVEDIMENTI CONCERNENTI LA CONCESSIONE Natura del provvedimento Data 18/6/1998 9/2/2010 18/12/2019			Decorrenza 1/1/1997 1/1/2010 18/12/2019	BIUG XLII - 6 LIV - 3 LXIII - 12	PERIODO DI VIGENZA 1° periodo	SCADENZA 01/01/2017	AREA (km2) 19,65	UBICAZIONE DELLA CONCESSIONE EMILIA ROMAGNA (19,65)
	Nota: Presentata istanza di proroga pubblicata nel B.U.I.G. Anno XLIX - N. 7. Presentata istanza di proroga pubblicata nel B.U.I.G. Anno LV - N. 2.											
926	CODICE E DENOMINAZIONE DELLA CONCESSIONE PIETRAMALA		TITOLARI DELLA CONCESSIONE e relative quote di partecipazione (%) SIM (100) (r.u.)	PROVVEDIMENTI CONCERNENTI LA CONCESSIONE Natura del provvedimento Data 20/8/1998 4/8/1999 21/11/2016			Decorrenza 1/1/1957 4/8/1999 15/1/2006	BIUG XVII - 9 XLIII - 9 LX - 11	PERIODO DI VIGENZA 1° periodo	SCADENZA 14/01/2011	AREA (km2) 27,16	UBICAZIONE DELLA CONCESSIONE TOSCANA (21,73) EMILIA ROMAGNA (5,43)
	Nota: Presentata istanza di proroga pubblicata nel B.U.I.G. Anno XLIX - N. 7. Presentata istanza di proroga pubblicata nel B.U.I.G. Anno LV - N. 2.											
927	CODICE E DENOMINAZIONE DELLA CONCESSIONE RECOLETA		TITOLARI DELLA CONCESSIONE e relative quote di partecipazione (%) GAS PLUS ITALIANA (100) (r.u.)	PROVVEDIMENTI CONCERNENTI LA CONCESSIONE Natura del provvedimento Data 8/9/1999 12/2/2004 20/7/2004 1/3/2013 18/12/2019			Decorrenza 8/9/1999 1/1/2004 18/5/2004 1/3/2013 18/12/2019	BIUG XLIII - 10 XLVIII - 3 XLVIII - 8 LVII - 3 LXIII - 12	PERIODO DI VIGENZA 1° periodo	SCADENZA 08/09/2019	AREA (km2) 28,9	UBICAZIONE DELLA CONCESSIONE BASILICATA (28,9)
	Nota: Presentata istanza di proroga pubblicata nel B.U.I.G. Anno LV - N. 2.											

ELENCO DELLE CONCESSIONI DI COLTIVAZIONE ACCORDATE NELLA TERRAFERMA - Aggiornamento 31/dicembre/2019

928 CODICE E DENOMINAZIONE DELLA CONCESSIONE	TITOLARI DELLA CONCESSIONE e relative quote di partecipazione (%)	PROVVEDIMENTI CONCERNENTI LA CONCESSIONE		PERIODO DI VIGENZA	SCADENZA	AREA (km2)	UBICAZIONE DELLA CONCESSIONE
		Data	Natura del provvedimento				
GORGOLIONE Nota: Presentata istanza di ampliamento dell'area pubblicata nel B.U.I.G. Anno LIV - N. 6.	TOTAL E&P ITALIA (50) (r.u.)	19/11/1999	Unificazione	XLI - 12	14/07/2023	290,59	BASILICATA (290,59)
	SHELL ITALIA E&P (25)	16/3/2000	Approvazione nuovo programma di ricerca	XLIV - 5			
	MITSUBI E&P ITALIA B (25)	20/3/2000	Cambio intestazione quota	XLIV - 4			
		29/11/2000	Cambio intestazione quota	XLIV - 12			
		20/4/2001	Cambio intestazione quota	XLV - 5			
		15/11/2002	Trasferimento quota e nomina r.u.	XLVI - 12			
		5/6/2003	Cambio intestazione quota	XLVII - 7			
		16/7/2003	Cambio intestazione quota	XLVII - 8			
		12/2/2004	Cambio intestazione quota	XLVIII - 3			
		31/7/2007	Adeguamento programma lavori	LI - 8			
		9/2/2010	Trasferimento quota	LIV - 3			
		30/6/2011	Proroga	LV - 7			
		23/9/2011	Trasferimento quota	LV - 10			
		6/2/2013	Trasferimento quota	LVI - 2			
		18/11/2013	Trasferimento quota	LVII - 11			
	16/5/2018	Rimodulazione tempi programma lavori	LXII - 5				
930 CODICE E DENOMINAZIONE DELLA CONCESSIONE	TITOLARI DELLA CONCESSIONE e relative quote di partecipazione (%)	PROVVEDIMENTI CONCERNENTI LA CONCESSIONE		PERIODO DI VIGENZA	SCADENZA	AREA (km2)	UBICAZIONE DELLA CONCESSIONE
MIGLIANICO	ENI (100) (r.u.)	Data	Natura del provvedimento	Decorrenza			
		19/4/2002	Conferimento	19/4/2002	1° periodo	29,3	ABRUZZO (29,3)
		6/7/2005	Modifica programma lavori	6/7/2005			
		9/2/2010	Trasferimento	1/1/2010			
		21/11/2016	Cambio intestazione	1/10/2016			
931 CODICE E DENOMINAZIONE DELLA CONCESSIONE	TITOLARI DELLA CONCESSIONE e relative quote di partecipazione (%)	PROVVEDIMENTI CONCERNENTI LA CONCESSIONE		PERIODO DI VIGENZA	SCADENZA	AREA (km2)	UBICAZIONE DELLA CONCESSIONE
QUARTO	SOCIETÀ PADANA ENERGIA (66,666666666667) (r.u.) EDISON E&P (33,333333333333)	Data	Natura del provvedimento	Decorrenza			
		12/1/2004	Conferimento	12/1/2004	1° periodo	14,6	EMILIA ROMAGNA (14,6)
		12/2/2004	Intestazione quota	12/1/2004			
		9/2/2010	Trasferimento quota	1/1/2010			
		1/8/2018	Trasferimento quote	1/7/2018			
		20/12/2019	Accettazione rinuncia parziale con riduzione area	20/12/2019			
932 CODICE E DENOMINAZIONE DELLA CONCESSIONE	TITOLARI DELLA CONCESSIONE e relative quote di partecipazione (%)	PROVVEDIMENTI CONCERNENTI LA CONCESSIONE		PERIODO DI VIGENZA	SCADENZA	AREA (km2)	UBICAZIONE DELLA CONCESSIONE
VAL D'AGRI	ENI (61) (r.u.) SHELL ITALIA E&P (39)	Data	Natura del provvedimento	Decorrenza			
		28/12/2005	Unificazione	28/12/2005	1° periodo	660,15	BASILICATA (660,15)
		18/2/2008	Adeguamento ripartizione quote	18/2/2008			
		23/1/2012	Aggiornamento programma lavori	23/1/2012			
		16/5/2018	Rimodulazione quote di titolarità	16/5/2018			
		7/6/2018	Rettificata	16/5/2018			

ELENCO DELLE CONCESSIONI DI COLTIVAZIONE ACCORDATE NELLA TERRAFERMA - Aggiornamento 31/dicembre/2019

933	CAPPARUCCIA	TITOLARI DELLA CONCESSIONE e relative quote di partecipazione (%) ENI (95) (r.u.) EDISON E&P (5)	PROVVEDIMENTI CONCERNENTI LA CONCESSIONE Data 7/10/2008 11/7/2006 9/2/2010 1/1/2010 28/9/2011 28/9/2011 LV - 10 21/11/2016 1/10/2016 LX - 11 1/8/2018 1/7/2018 LXII - 7	Natura del provvedimento Conferimento Trasferimento quota Trasferimento quota Cambio intestazione Trasferimento quote	PERIODO DI VIGENZA 1° periodo	SCADENZA 11/07/2026	AREA (km2) 59,55	UBICAZIONE DELLA CONCESSIONE MARCHE (59,55)
934	CASCINA CASTELLO	TITOLARI DELLA CONCESSIONE e relative quote di partecipazione (%) NORTHSUN ITALIA (90) (r.u.) PETROREP ITALIANA (10)	PROVVEDIMENTI CONCERNENTI LA CONCESSIONE Data 22/10/2008 17/6/2014 2/8/2018 20/12/2019	Natura del provvedimento Conferimento Ampliamento Trasferimento quota Accettazione rinuncia parziale con riduzione area	PERIODO DI VIGENZA 1° periodo	SCADENZA 22/10/2028	AREA (km2) 28,94	UBICAZIONE DELLA CONCESSIONE LOMBARDIA (28,94)
935	SILLARO	TITOLARI DELLA CONCESSIONE e relative quote di partecipazione (%) NORTHSUN ITALIA (100) (r.u.)	PROVVEDIMENTI CONCERNENTI LA CONCESSIONE Data 29/10/2008 8/2/2017	Natura del provvedimento Conferimento Trasferimento quote	PERIODO DI VIGENZA 1° periodo	SCADENZA 29/10/2028	AREA (km2) 7,37	UBICAZIONE DELLA CONCESSIONE EMILIA ROMAGNA (7,37)
936	MEZZOCOLLE	TITOLARI DELLA CONCESSIONE e relative quote di partecipazione (%) SOCIETÀ PADANA ENERGIA (100) (r.u.)	PROVVEDIMENTI CONCERNENTI LA CONCESSIONE Data 7/9/2011 16/12/2019	Natura del provvedimento Conferimento Accettazione rinuncia parziale con riduzione area	PERIODO DI VIGENZA 1° periodo	SCADENZA 17/07/2026	AREA (km2) 103,1	UBICAZIONE DELLA CONCESSIONE EMILIA ROMAGNA (103,1)
937	COLLE S. GIOVANNI	TITOLARI DELLA CONCESSIONE e relative quote di partecipazione (%) ENI (50) (r.u.) GAS PLUS ITALIANA (50)	PROVVEDIMENTI CONCERNENTI LA CONCESSIONE Data 19/1/2012 13/2/2012 1/3/2013 21/11/2016	Natura del provvedimento Conferimento Rettifica Cambio intestazione quota Cambio intestazione	PERIODO DI VIGENZA 1° periodo	SCADENZA 19/01/2032	AREA (km2) 22,8	UBICAZIONE DELLA CONCESSIONE ABRUZZO (22,8)
938	RAPAGNANO	TITOLARI DELLA CONCESSIONE e relative quote di partecipazione (%) APENNINE ENERGY (100) (r.u.)	PROVVEDIMENTI CONCERNENTI LA CONCESSIONE Data 28/11/2012 17/4/2013	Natura del provvedimento Riattribuzione Modifica denominazione sociale	PERIODO DI VIGENZA 1° periodo	SCADENZA 28/11/2022	AREA (km2) 8,49	UBICAZIONE DELLA CONCESSIONE MARCHE (8,49)

Nota: GIACIMENTO MARGINALE. La concessione deriva dalla riattribuzione della originaria Concessione di coltivazione RAPAGNANO (Eni 100%) vigente dal 17/04/1960 al 28/11/2012.

ELENCO DELLE CONCESSIONI DI COLTIVAZIONE ACCORDATE NELLA TERRAFERMA - Aggiornamento 31/dicembre/2019

939	CODICE E DENOMINAZIONE DELLA CONCESSIONE AGLAVIZZA	TITOLARI DELLA CONCESSIONE e relative quote di partecipazione (%) ROCKHOPPER CIVITA (100) (r.u.)	PROVVEDIMENTI CONCERNENTI LA CONCESSIONE Data 17/12/2012 23/2/2015 Natura del provvedimento Conferimento Modifica denominazione sociale	PERIODO DI VIGENZA 1° periodo 17/12/2032	AREA (km2) 7,32	UBICAZIONE DELLA CONCESSIONE ABRUZZO (7,32)
940	CODICE E DENOMINAZIONE DELLA CONCESSIONE SAN LORENZO	TITOLARI DELLA CONCESSIONE e relative quote di partecipazione (%) APEENNINE ENERGY (100) (r.u.)	PROVVEDIMENTI CONCERNENTI LA CONCESSIONE Data 10/3/2014 16/11/2018 Natura del provvedimento Conferimento Trasferimenti quote	PERIODO DI VIGENZA 1° periodo 24/2/2012 30/10/2018 24/02/2032	AREA (km2) 4,92	UBICAZIONE DELLA CONCESSIONE MARCHE (4,92)
941	CODICE E DENOMINAZIONE DELLA CONCESSIONE CASA TONETTO	TITOLARI DELLA CONCESSIONE e relative quote di partecipazione (%) APEENNINE ENERGY (100) (r.u.)	PROVVEDIMENTI CONCERNENTI LA CONCESSIONE Data 14/7/2015 22/10/2015 18/12/2019 Natura del provvedimento Conferimento Cambio intestazione quota Accettazione rinuncia parziale con riduzione area	PERIODO DI VIGENZA 1° periodo 14/7/2015 29/7/2015 18/12/2019 14/07/2035	AREA (km2) 2,18	UBICAZIONE DELLA CONCESSIONE VENETO (2,18)
942	CODICE E DENOMINAZIONE DELLA CONCESSIONE S. ALBERTO	TITOLARI DELLA CONCESSIONE e relative quote di partecipazione (%) NORTHSUN ITALIA (100) (r.u.)	PROVVEDIMENTI CONCERNENTI LA CONCESSIONE Data 12/10/2017 19/12/2019 Natura del provvedimento Conferimento Accettazione rinuncia parziale con riduzione area	PERIODO DI VIGENZA 1° periodo 19/2/2013 19/12/2019 19/02/2032	AREA (km2) 9,74	UBICAZIONE DELLA CONCESSIONE EMILIA ROMAGNA (9,74)
943	CODICE E DENOMINAZIONE DELLA CONCESSIONE BAGNACAVALLO	TITOLARI DELLA CONCESSIONE e relative quote di partecipazione (%) ALEANNA ITALIA (100) (r.u.)	PROVVEDIMENTI CONCERNENTI LA CONCESSIONE Data 7/12/2018 Natura del provvedimento Conferimento	PERIODO DI VIGENZA 1° periodo 7/12/2018 07/12/2038	AREA (km2) 14,75	UBICAZIONE DELLA CONCESSIONE EMILIA ROMAGNA (14,75)

ELENCO DELLE CONCESSIONI DI COLTIVAZIONE ACCORDATE IN SICILIA - Aggiornamento 31/dicembre/2019

CONCESSIONI DI COLTIVAZIONE ACCORDATE IN SICILIA

Legge Regionale 20 marzo 1950 n.30 e successive modificazioni

In Sicilia sono vigenti n. 14 CONCESSIONI DI COLTIVAZIONE per complessivi 596,85 Km²

Regione	Numero concessioni	Superficie (Km ²)
SICILIA	14	596,85

Nota:
In Sicilia, per la sola terrafirma, in virtù dello statuto speciale della regione, la competenza normativa e amministrativa è completamente autonoma. I dati riportati sono forniti dal competente ufficio regionale.

ELENCO DELLE CONCESSIONI DI COLTIVAZIONE ACCORDATE IN SICILIA - Aggiornamento 31/dicembre/2019

320	CODICE E DENOMINAZIONE DELLA CONCESSIONE BRONTE - S. NICOLA	TITOLARI DELLA CONCESSIONE e relative quote di partecipazione (%) ENI MEDITERRANEA IDROCARBURI (100) (r.u.)	PROVVEDIMENTI CONCERNENTI LA CONCESSIONE Data Natura del provvedimento Decorrenza	BUIG	PERIODO DI VIGENZA 3 ^a proroga	SCADENZA 02/03/2023	AREA (km2) 14,23	UBICAZIONE DELLA CONCESSIONE SICILIA (14,23)
321	CODICE E DENOMINAZIONE DELLA CONCESSIONE COMISO II	TITOLARI DELLA CONCESSIONE e relative quote di partecipazione (%) EDISON E&P (100) (r.u.)	PROVVEDIMENTI CONCERNENTI LA CONCESSIONE Data Natura del provvedimento Decorrenza	BUIG	PERIODO DI VIGENZA 5 ^a proroga	SCADENZA 20/05/2021	AREA (km2) 3,7	UBICAZIONE DELLA CONCESSIONE SICILIA (3,7)
322	CODICE E DENOMINAZIONE DELLA CONCESSIONE FIUMETTO	TITOLARI DELLA CONCESSIONE e relative quote di partecipazione (%) ENI MEDITERRANEA IDROCARBURI (100) (r.u.)	PROVVEDIMENTI CONCERNENTI LA CONCESSIONE Data Natura del provvedimento Decorrenza	BUIG	PERIODO DI VIGENZA 1 ^a proroga	SCADENZA 24/08/2021	AREA (km2) 20,94	UBICAZIONE DELLA CONCESSIONE SICILIA (20,94)
323	CODICE E DENOMINAZIONE DELLA CONCESSIONE GAGLIANO	TITOLARI DELLA CONCESSIONE e relative quote di partecipazione (%) ENI MEDITERRANEA IDROCARBURI (100) (r.u.)	PROVVEDIMENTI CONCERNENTI LA CONCESSIONE Data Natura del provvedimento Decorrenza	BUIG	PERIODO DI VIGENZA 3 ^a proroga	SCADENZA 01/09/2022	AREA (km2) 116,23	UBICAZIONE DELLA CONCESSIONE SICILIA (116,23)
324	CODICE E DENOMINAZIONE DELLA CONCESSIONE GELA	TITOLARI DELLA CONCESSIONE e relative quote di partecipazione (%) ENI MEDITERRANEA IDROCARBURI (100) (r.u.)	PROVVEDIMENTI CONCERNENTI LA CONCESSIONE Data Natura del provvedimento Decorrenza	BUIG	PERIODO DI VIGENZA 2 ^a proroga	SCADENZA 09/08/2023	AREA (km2) 92,22	UBICAZIONE DELLA CONCESSIONE SICILIA (92,22)
325	CODICE E DENOMINAZIONE DELLA CONCESSIONE GIAURONE	TITOLARI DELLA CONCESSIONE e relative quote di partecipazione (%) ENI MEDITERRANEA IDROCARBURI (100) (r.u.)	PROVVEDIMENTI CONCERNENTI LA CONCESSIONE Data Natura del provvedimento Decorrenza	BUIG	PERIODO DI VIGENZA 2 ^a proroga	SCADENZA 29/09/2019	AREA (km2) 13	UBICAZIONE DELLA CONCESSIONE SICILIA (13)
326	CODICE E DENOMINAZIONE DELLA CONCESSIONE IRMINIO	TITOLARI DELLA CONCESSIONE e relative quote di partecipazione (%) IRMINIO (100) (r.u.)	PROVVEDIMENTI CONCERNENTI LA CONCESSIONE Data Natura del provvedimento Decorrenza	BUIG	PERIODO DI VIGENZA 1 ^a proroga	SCADENZA 25/01/2022	AREA (km2) 39,76	UBICAZIONE DELLA CONCESSIONE SICILIA (39,76)
327	CODICE E DENOMINAZIONE DELLA CONCESSIONE LIPPONE - MAZARA DEL VALLO	TITOLARI DELLA CONCESSIONE e relative quote di partecipazione (%) ENI MEDITERRANEA IDROCARBURI (100) (r.u.)	PROVVEDIMENTI CONCERNENTI LA CONCESSIONE Data Natura del provvedimento Decorrenza	BUIG	PERIODO DI VIGENZA 4 ^a proroga	SCADENZA 13/10/2022	AREA (km2) 16,57	UBICAZIONE DELLA CONCESSIONE SICILIA (16,57)

ELENCO DELLE CONCESSIONI DI COLTIVAZIONE ACCORDATE IN SICILIA - Aggiornamento 31/dicembre/2019

328	CODICE E DENOMINAZIONE DELLA CONCESSIONE	TITOLARI DELLA CONCESSIONE e relative quote di partecipazione (%)	PROVVEDIMENTI CONCERNENTI LA CONCESSIONE		PERIODO DI VIGENZA	SCADENZA	AREA (km2)	UBICAZIONE DELLA CONCESSIONE	
	RAGUSA	ENI MEDITERRANEA IDROCARBURI (100) (r.u.)	Data	Natura del provvedimento	Decorrenza	BUIG	30/11/2019	77,56	SICILIA (77,56)
329	CODICE E DENOMINAZIONE DELLA CONCESSIONE	TITOLARI DELLA CONCESSIONE e relative quote di partecipazione (%)	PROVVEDIMENTI CONCERNENTI LA CONCESSIONE		PERIODO DI VIGENZA	SCADENZA	AREA (km2)	UBICAZIONE DELLA CONCESSIONE	
	ROCCA CAVALLO	ENI MEDITERRANEA IDROCARBURI (100) (r.u.)	Data	Natura del provvedimento	Decorrenza	BUIG	08/06/2021	37,31	SICILIA (37,31)
330	CODICE E DENOMINAZIONE DELLA CONCESSIONE	TITOLARI DELLA CONCESSIONE e relative quote di partecipazione (%)	PROVVEDIMENTI CONCERNENTI LA CONCESSIONE		PERIODO DI VIGENZA	SCADENZA	AREA (km2)	UBICAZIONE DELLA CONCESSIONE	
	NOTO	ENI MEDITERRANEA IDROCARBURI (100) (r.u.)	Data	Natura del provvedimento	Decorrenza	BUIG	08/01/2019	21,4	SICILIA (21,4)
331	CODICE E DENOMINAZIONE DELLA CONCESSIONE	TITOLARI DELLA CONCESSIONE e relative quote di partecipazione (%)	PROVVEDIMENTI CONCERNENTI LA CONCESSIONE		PERIODO DI VIGENZA	SCADENZA	AREA (km2)	UBICAZIONE DELLA CONCESSIONE	
	CASE SCHILLACI	ENI MEDITERRANEA IDROCARBURI (100) (r.u.)	Data	Natura del provvedimento	Decorrenza	BUIG	01/07/2024	52,5	SICILIA (52,5)
332	CODICE E DENOMINAZIONE DELLA CONCESSIONE	TITOLARI DELLA CONCESSIONE e relative quote di partecipazione (%)	PROVVEDIMENTI CONCERNENTI LA CONCESSIONE		PERIODO DI VIGENZA	SCADENZA	AREA (km2)	UBICAZIONE DELLA CONCESSIONE	
	SAMPERI	ENI MEDITERRANEA IDROCARBURI (100) (r.u.)	Data	Natura del provvedimento	Decorrenza	BUIG	30/09/2024	69,2	SICILIA (69,2)
333	CODICE E DENOMINAZIONE DELLA CONCESSIONE	TITOLARI DELLA CONCESSIONE e relative quote di partecipazione (%)	PROVVEDIMENTI CONCERNENTI LA CONCESSIONE		PERIODO DI VIGENZA	SCADENZA	AREA (km2)	UBICAZIONE DELLA CONCESSIONE	
	S. ANNA	ENI MEDITERRANEA IDROCARBURI (45) (r.u.) IRMINIO (30) EDISON E&P (25)	Data	Natura del provvedimento	Decorrenza	BUIG	29/04/2029	22,23	SICILIA (22,23)

ELENCO DELLE CONCESSIONI DI COLTIVAZIONE ACCORDATE NEL SOTTOFONDO MARINO - Aggiornamento 31/dicembre/2019

CONCESSIONI DI COLTIVAZIONE ACCORDATE NEL SOTTOFONDO MARINO

Leggi 21 luglio 1967, n. 613 e successive modificazioni, 9 gennaio 1991, n. 9 e Decreto Legislativo 25 novembre 1996, n. 625

Nel sottofondo marino sono vigenti n. 66 CONCESSIONI DI COLTIVAZIONE per complessivi 8009,49 Km²

Zona marina	Numero concessioni	Superficie (Km ²)
EMILIA ROMAGNA	1	15,00
ZONA A	37	3.815,49
ZONA B	20	2.649,65
ZONA C	3	659,51
ZONA D	3	129,67
ZONA F	2	594,57
ZONA G	1	145,60

Nota:
Nella tabella i titoli afferenti a due o più zone sono conteggiati più volte, una per ciascuna zona mentre a ciascuna zona viene attribuita la parte di area del titolo minerario ad essa afferente.

ELENCO DELLE CONCESSIONI DI COLTIVAZIONE ACCORDATE NEL SOTTOFONDO MARINO - Aggiornamento 31/dicembre/2019

952

CODICE E DENOMINAZIONE DELLA CONCESSIONE	TITOLARI DELLA CONCESSIONE e relative quote di partecipazione (%)	PROVVEDIMENTI CONCERNENTI LA CONCESSIONE		PERIODO DI VIGENZA	SCADENZA	AREA (km2)	UBICAZIONE DELLA CONCESSIONE
		Data	Natura del provvedimento				
CERVIA MARE	ENI (100) (r.u.)	24/2/1967	Natura del provvedimento	12/9/1966	5ª proroga	12/09/2021	ZONA A (43,4)
			Conferimento	XI - 5			
		12/3/1968	Prolungamento vigenza	XII - 7			
		31/7/1986	Approvazione piano sviluppo	XXXI - 3			
		24/3/1992	Approvazione nuovo piano sviluppo	XXXVI - 5			
		26/8/1996	Proroga	XL - 9			
		13/2/1998	Cambio intestazione	XLII - 3			
		20/2/2001	Modifica programma sviluppo	XLV - 3			
		23/8/2006	Proroga	L - 9			
		2/3/2012	Proroga	LVI - 3			
		1/3/2017	Proroga e unificazione	LXI - 3			

954

CODICE E DENOMINAZIONE DELLA CONCESSIONE	TITOLARI DELLA CONCESSIONE e relative quote di partecipazione (%)	PROVVEDIMENTI CONCERNENTI LA CONCESSIONE		PERIODO DI VIGENZA	SCADENZA	AREA (km2)	UBICAZIONE DELLA CONCESSIONE
		Data	Natura del provvedimento				
B.C 1.IF	EDISON E&P (95) (r.u.) GAS PLUS ITALIANA (5)	27/8/1970	Natura del provvedimento	27/8/1970	3ª proroga	27/08/2020	ZONA B (45,95)
			Conferimento	XV - 2			
		2/9/1974	Ampliamento	XIX - 1			
		19/4/1979	Cambio intestazione quota	XXIII - 8			
		4/8/1993	Cambio intestazione quota	XXXVII - 10			
		9/5/1996	Cambio intestazione quota	XL - 6			
		9/5/1996	Cambio intestazione quota	XL - 6			
		23/11/1998	Cambio intestazione quota	XLII - 12			
		15/9/1999	Cambio intestazione quota	XLIII - 10			
		31/5/2001	Proroga	XLV - 6			
		12/2/2004	Cambio intestazione quota	XLVIII - 3			
		12/2/2004	Cambio intestazione quota	XLVIII - 3			
		20/7/2004	Cambio intestazione quota	XLVIII - 8			
		16/4/2010	Proroga	LIV - 5			
		1/3/2013	Cambio intestazione quota	LVI - 3			
		7/9/2016	Proroga e ripermisurazione	LX - 9			
		1/8/2018	Trasferimento quote	LXII - 7			

955

CODICE E DENOMINAZIONE DELLA CONCESSIONE	TITOLARI DELLA CONCESSIONE e relative quote di partecipazione (%)	PROVVEDIMENTI CONCERNENTI LA CONCESSIONE		PERIODO DI VIGENZA	SCADENZA	AREA (km2)	UBICAZIONE DELLA CONCESSIONE
		Data	Natura del provvedimento				
C.C 1.AG	ENI MEDITERRANEA IDROCARBURI (100) (r.u.)	6/10/1970	Natura del provvedimento	18/8/1967	4ª proroga	18/08/2022	ZONA C (79,91)
			Conferimento	XV - 1			
		2/9/1996	Modifica programma lavori	XL - 10			
		28/4/1997	Proroga	XLI - 5			
		22/7/1997	Approvazione nuovo piano sviluppo	XLI - 8			
		13/2/1998	Cambio intestazione	XLII - 3			
		3/10/2005	Trasferimento	XLIX - 11			
		10/6/2008	Proroga	LII - 7			
		8/8/2012	Proroga	LVI - 9			
		3/7/2017	Proroga	LXI - 7			

ELENCO DELLE CONCESSIONI DI COLTIVAZIONE ACCORDATE NEL SOTTOFONDO MARINO - Aggiornamento 31/dicembre/2019

956

CODICE E DENOMINAZIONE DELLA CONCESSIONE	TITOLARI DELLA CONCESSIONE e relative quote di partecipazione (%)	PROVVEDIMENTI CONCERNENTI LA CONCESSIONE		PERIODO DI VIGENZA	SCADENZA	AREA (km2)	UBICAZIONE DELLA CONCESSIONE
		Data	Natura del provvedimento				
A.C 1.AG Nota: Presentata istanza di proroga pubblicata nel B.U.I.G. Anno LVII - N. 10.	ENI (100) (r.u.)	2/12/1970	Conferimento	13/9/1970	2 ^a proroga 14/09/2020	152,94	ZONA A (152,94)
		6/8/1993	Approvazione nuovo piano sviluppo	6/8/1993			
		20/9/1996	Modifica programma sviluppo	20/9/1996			
		13/2/1998	Cambio intestazione	1/1/1998			
		23/5/2001	Proroga	13/9/2000			
		7/6/2001	Modifica programma sviluppo	7/6/2001			
		14/2/2012	Proroga	14/9/2010			
		17/6/2013	Rettifica	14/9/2010			
		4/8/2016	Proroga	14/9/2015			

957

CODICE E DENOMINAZIONE DELLA CONCESSIONE	TITOLARI DELLA CONCESSIONE e relative quote di partecipazione (%)	PROVVEDIMENTI CONCERNENTI LA CONCESSIONE		PERIODO DI VIGENZA	SCADENZA	AREA (km2)	UBICAZIONE DELLA CONCESSIONE
		Data	Natura del provvedimento				
B.C 2.LF	EDISON E&P (95) (r.u.) GAS PLUS ITALIANA (5)	2/12/1970	Conferimento	2/12/1970	3 ^a proroga 02/12/2020	35,06	ZONA B (35,06)
		24/4/1979	Cambio intestazione quota	27/11/1978			
		4/8/1993	Cambio intestazione quota	23/4/1992			
		9/5/1996	Cambio intestazione quota	1/1/1996			
		9/5/1996	Cambio intestazione quota	1/3/1996			
		23/11/1998	Cambio intestazione quota	29/6/1998			
		15/9/1999	Cambio intestazione quota	1/7/1999			
		31/5/2001	Proroga	2/12/2000			
		12/2/2004	Cambio intestazione quota	1/12/2003			
		12/2/2004	Cambio intestazione quota	1/1/2004			
		20/7/2004	Cambio intestazione quota	18/5/2004			
		16/4/2010	Proroga	2/12/2010			
		1/3/2013	Cambio intestazione quota	1/3/2013			
		7/9/2016	Proroga e ripermetrazione	2/12/2015			
		1/8/2018	Trasferimento quote	1/7/2018			

958

CODICE E DENOMINAZIONE DELLA CONCESSIONE	TITOLARI DELLA CONCESSIONE e relative quote di partecipazione (%)	PROVVEDIMENTI CONCERNENTI LA CONCESSIONE		PERIODO DI VIGENZA	SCADENZA	AREA (km2)	UBICAZIONE DELLA CONCESSIONE	
		Data	Natura del provvedimento					
A.C 2.AS	ENI (100) (r.u.)	3/12/1970	Conferimento	3/12/1970	3 ^a proroga 02/12/2020	34,43	ZONA A (34,43)	
		10/3/1971	Trasferimento quota	10/3/1971				
		13/2/1998	Cambio intestazione	1/1/1998				
		13/6/2001	Proroga	3/12/2000				
		2/3/2012	Proroga	3/12/2010				
		19/12/2016	Proroga e riduzione	3/12/2015				
								LX - 12
								LX - 4

ELENCO DELLE CONCESSIONI DI COLTIVAZIONE ACCORDATE NEL SOTTOFONDO MARINO - Aggiornamento 31/dicembre/2019

959

CODICE E DENOMINAZIONE DELLA CONCESSIONE	TITOLARI DELLA CONCESSIONE e relative quote di partecipazione (%)	PROVVEDIMENTI CONCERNENTI LA CONCESSIONE		PERIODO DI VIGENZA	SCADENZA	AREA (km2)	UBICAZIONE DELLA CONCESSIONE
		Data	Natura del provvedimento				
A.C 3.AS	ENI (100) (r.u.)	3/12/1970	Natura del provvedimento	3/12/1970	3ª proroga	14,76	ZONA A (14,76)
		10/3/1971	Conferimento	10/3/1971			
		6/8/1993	Trasferimento quota	6/8/1993			
		20/9/1996	Approvazione nuovo piano sviluppo	20/9/1996			
		13/2/1998	Modifica programma sviluppo	1/1/1998			
		13/6/2001	Cambio intestazione	3/12/2000			
		17/2/2012	Proroga	3/12/2010			
		9/5/2017	Proroga e riduzione	3/12/2015			

961

CODICE E DENOMINAZIONE DELLA CONCESSIONE	TITOLARI DELLA CONCESSIONE e relative quote di partecipazione (%)	PROVVEDIMENTI CONCERNENTI LA CONCESSIONE		PERIODO DI VIGENZA	SCADENZA	AREA (km2)	UBICAZIONE DELLA CONCESSIONE
		Data	Natura del provvedimento				
B.C 3.AS	ENI (100) (r.u.)	7/7/1973	Natura del provvedimento	7/7/1973	2ª proroga	221,69	ZONA B (221,69)
		30/10/1974	Conferimento	30/10/1974			
		7/2/1976	Trasferimento quota	7/2/1976			
		14/12/1981	Trasferimento quota	27/5/1980			
		31/7/1986	Ampliamento	31/7/1986			
		13/2/1998	Modifica programma lavori	1/1/1998			
		4/12/1998	Cambio intestazione	4/12/1998			
		23/10/2000	Approvazione programma sviluppo ed esplorazione	23/10/2000			
		12/5/2003	Approvazione programma sviluppo e perforazione	7/7/2003			
		9/2/2010	Proroga	1/1/2010			
		11/7/2012	Trasferimento	7/7/2013			
		21/11/2016	Proroga	1/10/2016			
			Cambio intestazione				

962

CODICE E DENOMINAZIONE DELLA CONCESSIONE	TITOLARI DELLA CONCESSIONE e relative quote di partecipazione (%)	PROVVEDIMENTI CONCERNENTI LA CONCESSIONE		PERIODO DI VIGENZA	SCADENZA	AREA (km2)	UBICAZIONE DELLA CONCESSIONE
		Data	Natura del provvedimento				
B.C 4.AS	ENI (100) (r.u.)	7/7/1973	Natura del provvedimento	7/7/1973	1ª proroga	147,17	ZONA B (147,17)
		30/10/1974	Conferimento	30/10/1974			
		7/2/1976	Trasferimento quota	7/2/1976			
		13/2/1998	Trasferimento quota	1/1/1998			
		7/4/2003	Cambio intestazione	7/7/2003			
		9/2/2010	Proroga	1/1/2010			
		25/3/2012	Trasferimento	7/7/2013			
		21/11/2016	Proroga	1/10/2016			
			Cambio intestazione				

Nota: Presentata istanza di proroga pubblicata nel B.U.I.G. Anno LV - N. 9.

ELENCO DELLE CONCESSIONI DI COLTIVAZIONE ACCORDATE NEL SOTTOFONDO MARINO - Aggiornamento 31/dicembre/2019

CODICE E DENOMINAZIONE DELLA CONCESSIONE	TITOLARI DELLA CONCESSIONE e relative quote di partecipazione (%)	PROVVEDIMENTI CONCERNENTI LA CONCESSIONE		PERIODO DI VIGENZA	SCADENZA	AREA (km2)	UBICAZIONE DELLA CONCESSIONE
		Data	Natura del provvedimento				
963 D.C 1.AG	ENI (100) (r.u.)	7/7/1973	Natura del provvedimento	2ª proroga	07/07/2018	68,42	ZONA D (68,42)
		7/7/1973	Conferimento	XVIII - 2			
		5/7/1994	Aggiornamento programma lavori	XXXVIII - 8			
		13/2/1998	Cambio intestazione	XLII - 3			
		11/2/2003	Proroga	XLVII - 3			
		9/2/2010	Trasferimento	LIV - 3			
		6/8/2012	Proroga	LVI - 9			
964							
964 A.C 5.AV	ENI (100) (r.u.)	3/3/1974	Natura del provvedimento	2ª proroga	03/03/2019	19,16	ZONA A (19,16)
		3/3/1974	Conferimento	XVIII - 6			
		23/7/1975	Trasferimento quota	XX - 1			
		9/4/1976	Trasferimento quota	XX - 6			
		30/6/1980	Trasferimento quota	XXIV - 7			
		4/3/1996	Modifica programma lavori	XL - 4			
		13/2/1998	Cambio intestazione	XLII - 3			
		3/12/2004	Proroga	XLIX - 1			
		10/4/2012	Proroga	LVI - 4			
965							
965 A.C 7.AS	ENI (100) (r.u.)	12/11/1974	Natura del provvedimento	2ª proroga	12/11/2019	210,16	ZONA A (210,16)
		12/11/1974	Conferimento	XIX - 4			
		7/2/1976	Trasferimento quota	XX - 5			
		26/6/1981	Ampliamento	XXVI - 4			
		20/11/1985	Modifica programma lavori	XXX - 4			
		13/2/1998	Cambio intestazione	XLII - 3			
		25/1/1999	Modifica programma sviluppo	XLIII - 2			
		10/5/2004	Proroga	XLVIII - 6			
		11/10/2013	Proroga	LVII - 10			
966							
966 B.C 5.AS	ENI (100) (r.u.)	12/11/1974	Natura del provvedimento	2ª proroga	11/11/2019	58,24	ZONA B (58,24)
		12/11/1974	Conferimento	XIX - 4			
		7/2/1976	Trasferimento quota	XX - 5			
		5/10/1996	Modifica programma lavori	XL - 11			
		13/2/1998	Cambio intestazione	XLII - 3			
		3/12/2004	Proroga	XLIX - 1			
		9/2/2010	Trasferimento	LIV - 3			
		21/11/2016	Cambio intestazione	LX - 11			
		13/2/2017	Proroga e riduzione	LXI - 2			

Nota: Presentata istanza di proroga pubblicata nel B.U.I.G. Anno LVI - N. 4.

ELENCO DELLE CONCESSIONI DI COLTIVAZIONE ACCORDATE NEL SOTTOFONDO MARINO - Aggiornamento 31/dicembre/2019

967

CODICE E DENOMINAZIONE DELLA CONCESSIONE	TITOLARI DELLA CONCESSIONE e relative quote di partecipazione (%)	PROVVEDIMENTI CONCERNENTI LA CONCESSIONE		PERIODO DI VIGENZA	SCADENZA	AREA (km2)	UBICAZIONE DELLA CONCESSIONE
		Data	Natura del provvedimento				
A.C 6.AS	ENI (100) (r.u.)	12/11/1974	Natura del provvedimento Conferimento	2 ^a proroga	12/11/2019	33,37	ZONA A
		7/2/1976	Trasferimento quota	XX - 5			(33,37)
		13/2/1998	Cambio intestazione	XLII - 3			
		3/12/2004	Proroga	XLIX - 1			
		10/4/2012	Proroga	LVI - 4			

968

CODICE E DENOMINAZIONE DELLA CONCESSIONE	TITOLARI DELLA CONCESSIONE e relative quote di partecipazione (%)	PROVVEDIMENTI CONCERNENTI LA CONCESSIONE		PERIODO DI VIGENZA	SCADENZA	AREA (km2)	UBICAZIONE DELLA CONCESSIONE
		Data	Natura del provvedimento				
B.C 7.LF	EDISON E&P (95) (r.u.)	20/5/1975	Natura del provvedimento Conferimento	3 ^a proroga	29/05/2024	101,5	ZONA B
	GAS PLUS ITALIANA (5)	19/4/1979	Cambio intestazione quota	XLX - 9			(101,5)
		7/4/1989	Trasferimento quota	XXIII - 8			
		4/8/1993	Cambio intestazione quota	XXXIII - 11			
		4/3/1994	Trasferimento quota	XXXVII - 10			
		4/3/1994	Sospensione attività di sviluppo	XXXVIII - 4			
		18/3/1996	Proroga sospensione attività di sviluppo	XXXVIII - 4			
		9/5/1996	Cambio intestazione quota	XL - 6			
		9/5/1996	Cambio intestazione quota	XL - 6			
		30/4/1997	Modifica programma sviluppo	XLI - 5			
		23/11/1998	Cambio intestazione quota	XLII - 12			
		15/9/1999	Cambio intestazione quota	XLIII - 10			
		12/2/2004	Cambio intestazione quota	XLVIII - 3			
		12/2/2004	Cambio intestazione quota	XLVIII - 3			
		27/5/2004	Proroga	XLVIII - 6			
		20/7/2004	Cambio intestazione quota	XLVIII - 8			
		22/10/2012	Proroga	LVI - 10			
		1/3/2013	Cambio intestazione quota	LVI - 3			
		1/3/2013	Rettifica	LVI - 3			
		21/11/2016	Proroga e riduzione	LX - 12			
		1/8/2018	Trasferimento quote	LXI - 7			

ELENCO DELLE CONCESSIONI DI COLTIVAZIONE ACCORDATE NEL SOTTOFONDO MARINO - Aggiornamento 31/dicembre/2019

970

CODICE E DENOMINAZIONE DELLA CONCESSIONE	TITOLARI DELLA CONCESSIONE e relative quote di partecipazione (%)	PROVVEDIMENTI CONCERNENTI LA CONCESSIONE		PERIODO DI VIGENZA	SCADENZA	AREA (km2)	UBICAZIONE DELLA CONCESSIONE
		Data	Natura del provvedimento				
A.C 8.ME Nota: Presentata istanza di proroga pubblicata nel B.U.I.G. Anno LVII - N. 12.	ENI (81) (r.u.)	5/11/1975	Conferimento	5/11/1975	2ª proroga	16,85	ZONA A
	EDISON E&P (19)	10/6/1976	Rettificata	10/6/1976			(16,85)
		24/11/1978	Trasferimento quota	24/11/1978	XXXIII - 7		
		16/12/1980	Estensione titolarità	16/12/1980	XXV - 4		
		26/4/1983	Cambio intestazione quota	26/4/1983	XXVII - 8		
		25/10/1985	Cambio intestazione quota	1/1/1985	XXX - 4		
		31/7/1986	Cambio intestazione quota	24/12/1985	XXXI - 2		
		19/1/1987	Modifica programma lavori	19/1/1987	XXXI - 8		
		20/7/1987	Trasferimento quota	1/12/1986	XXXII - 4		
		8/11/1988	Cambio intestazione quota	26/11/1987	XXXIII - 7		
		8/8/1991	Trasferimento quota	1/7/1989	XXXVI - 6		
		12/5/1992	Cambio intestazione quota	19/6/1991	XXXVI - 11		
		2/9/1993	Trasferimento quota	1/8/1992	XXXVII - 10		
		2/9/1993	Cambio intestazione quota	4/11/1992	XXXVII - 10		
		9/5/1996	Cambio intestazione quota	1/3/1996	XL - 6		
		6/3/1997	Trasferimento quota	11/7/1996	XLI - 4		
		6/3/1997	Rideterminazione	6/3/1997	XLI - 4		
		13/2/1998	Cambio intestazione quota	1/1/1998	XLII - 3		
		25/3/1998	Modifica programma sviluppo	25/3/1998	XLII - 4		
		20/3/2000	Cambio intestazione quota	1/1/2000	XLIV - 4		
		20/4/2001	Cambio intestazione quota	1/10/2000	XLV - 5		
		18/9/2001	Trasferimento quota	29/6/2001	XLV - 10		
		12/2/2004	Intestazione quota	1/12/2003	XLVIII - 3		
		28/11/2005	Proroga	5/11/2005	XLIX - 12		
		28/11/2005	Approvazione nuovo programma lavori	28/11/2005	XLIX - 12		
		16/1/2017	Proroga e riduzione	5/11/2015	LXI - 1		
	1/8/2018	Trasferimento quote	1/7/2018	LXII - 7			

ELENCO DELLE CONCESSIONI DI COLTIVAZIONE ACCORDATE NEL SOTTOFONDO MARINO - Aggiornamento 31/dicembre/2019

971 CODICE E DENOMINAZIONE DELLA CONCESSIONE	TITOLARI DELLA CONCESSIONE e relative quote di partecipazione (%)	PROVVEDIMENTI CONCERNENTI LA CONCESSIONE		PERIODO DI VIGENZA	SCADENZA	AREA (km2)	UBICAZIONE DELLA CONCESSIONE		
		Data	Natura del provvedimento					Decorrenza	BUIG
B.C 8.LF	EDISON E&P (61,7175) (r.u.) ENI (38,2825)	9/3/1978	Conferimento	9/3/1978	1ª proroga	277,3	ZONA B (277,3)		
		20/11/1978	Trasferimento quota	20/11/1978	XXII - 7				
		16/7/1979	Cambio intestazione quota	27/11/1978	XXIII - 3				
		13/9/1982	Trasferimento quota	3/9/1982	XXII - 9				
		4/4/1984	Modifica programma lavori	4/4/1984	XXVI - 12				
		8/5/1984	Trasferimento quota	8/5/1984	XXVIII - 7				
		20/11/1985	Approvazione programma definitivo	20/11/1985	XXVIII - 10				
		15/4/1987	Trasferimento quota	15/4/1987	XXX - 4				
		3/7/1989	Modifica programma lavori	3/7/1989	XXXI - 11				
		29/6/1990	Approvazione nuovo programma lavori	29/6/1990	XXXIII - 11				
					XXXVI - 6				
					XXXV - 10				
					XXXVII - 10				
					XLII - 3				
			XLII - 12						
			XLIII - 10						
			XLVIII - 3						
			LII - 3						
			LII - 3						
			LXI - 10						
			LXII - 7						
972 CODICE E DENOMINAZIONE DELLA CONCESSIONE	TITOLARI DELLA CONCESSIONE e relative quote di partecipazione (%)	ENI (100) (r.u.)	Natura del provvedimento	24/7/1978	1ª proroga	44,35	ZONA D (44,35)		
				15/7/1997	Conferimento			24/7/1978	XXII - 10
				13/2/1998	Integrazione programma lavori			15/7/1997	XLI - 8
				10/6/2008	Cambio intestazione			1/1/1998	XLII - 3
				9/2/2010	Proroga			24/7/2008	LII - 7
					Trasferimento			1/1/2010	LIV - 3
973 CODICE E DENOMINAZIONE DELLA CONCESSIONE	TITOLARI DELLA CONCESSIONE e relative quote di partecipazione (%)	ENI (66,666667) (r.u.) EDISON E&P (33,333333)	Natura del provvedimento	20/11/1978	1ª proroga	262,86	ZONA B (262,86)		
				6/10/1992	Conferimento			20/11/1978	XXIII - 2
				2/9/1993	Trasferimento quota			18/3/1992	XXXVII - 10
				13/2/1998	Cambio intestazione quota			4/11/1992	XXXVII - 10
				12/2/2004	Cambio intestazione quota			1/1/1998	XLII - 3
				10/6/2008	Intestazione quota			1/12/2003	XLVIII - 3
				9/2/2010	Proroga			20/11/2008	LII - 7
				21/11/2016	Trasferimento quota			1/1/2010	LIV - 3
				1/8/2018	Cambio intestazione			1/10/2016	LX - 11
					Trasferimento quote			1/7/2018	LXII - 7

ELENCO DELLE CONCESSIONI DI COLTIVAZIONE ACCORDATE NEL SOTTOFONDO MARINO - Aggiornamento 31/dicembre/2019

975 CODICE E DENOMINAZIONE DELLA CONCESSIONE	TITOLARI DELLA CONCESSIONE e relative quote di partecipazione (%)	PROVVEDIMENTI CONCERNENTI LA CONCESSIONE		PERIODO DI VIGENZA	SCADENZA	AREA (km2)	UBICAZIONE DELLA CONCESSIONE
		Data	Natura del provvedimento				
C.C 3.AG	ENI MEDITERRANEA IDROCARBURI (100) (r.u.)	13/6/1980	Natura del provvedimento	1 ^a proroga	13/06/2020	394,8	ZONA C (394,8)
		14/3/1989	Conferimento	XXIV - 11			
		8/5/1996	Modifica programma lavori	XXXIII - 11			
		22/7/1997	Modifica programma lavori	XL - 6			
			Approvazione nuovo programma di esplorazione	XLI - 8			
		13/2/1998	Cambio intestazione	XLII - 3			
		12/7/2005	Trasferimento	XLIX - 8			
		20/10/2005	Modifica programma lavori	XLIX - 10			
		1/3/2010	Proroga	LIV - 4			
977							
B.C 10.AS	ENI (51) (r.u.) EDISON E&P (49)	16/12/1980	Natura del provvedimento	1 ^a proroga	27/05/2020	216,85	ZONA B (216,85)
		7/7/1989	Conferimento	XXV - 5			
			Approvazione integrazione programma	XXXIV - 2			
		6/10/1992	Trasferimento quota	XXXVII - 10			
		2/9/1993	Cambio intestazione quota	XXXVII - 10			
		13/2/1998	Cambio intestazione quota	XLII - 3			
		12/2/2004	Intestazione quota	XLVIII - 3			
		7/1/2010	Proroga	LIV - 2			
		9/2/2010	Trasferimento quota	LIV - 3			
		21/11/2016	Cambio intestazione	LX - 11			
		1/8/2018	Trasferimento quote	LXII - 7			
978							
A.C 9.AG	ENI (100) (r.u.)	26/6/1981	Natura del provvedimento	1 ^o periodo	23/10/2009	138,59	ZONA A (138,59)
		13/2/1998	Conferimento	XXVI - 1			
			Cambio intestazione	XLII - 3			
Nota: Presentata istanza di proroga pubblicata nel B.U.I.G. Anno LII - N. 11.							
979							
B.C 11.AS	ENI (51) (r.u.) EDISON E&P (49)	26/6/1981	Natura del provvedimento	1 ^a proroga	26/06/2021	62,38	ZONA B (62,38)
		6/10/1992	Conferimento	XXVI - 1			
		2/9/1993	Trasferimento quota	XXXVII - 10			
		13/2/1998	Cambio intestazione quota	XXXVII - 10			
		12/2/2004	Cambio intestazione quota	XLII - 3			
		15/12/2016	Intestazione quota	XLVIII - 3			
		1/8/2018	Proroga e riduzione	LX - 12			
			Trasferimento quote	LXII - 7			

ELENCO DELLE CONCESSIONI DI COLTIVAZIONE ACCORDATE NEL SOTTOFONDO MARINO - Aggiornamento 31/dicembre/2019

980	CODICE E DENOMINAZIONE DELLA CONCESSIONE	TITOLARI DELLA CONCESSIONE e relative quote di partecipazione (%)	PROVVEDIMENTI CONCERNENTI LA CONCESSIONE		PERIODO DI VIGENZA	SCADENZA	AREA (km2)	UBICAZIONE DELLA CONCESSIONE
			Data	Natura del provvedimento				
A.C 10.AG		ENI (100) (r.u.)	26/6/1981	Natura del provvedimento Conferimento	23/10/1979	23/10/2019	76,95	ZONA A (76,95)
			25/10/1985	Modifica programma lavori	25/10/1985			
			13/2/1998	Cambio intestazione	1/1/1998			
			29/7/2009	Proroga	23/10/2009			
981								
	CODICE E DENOMINAZIONE DELLA CONCESSIONE	TITOLARI DELLA CONCESSIONE e relative quote di partecipazione (%)	PROVVEDIMENTI CONCERNENTI LA CONCESSIONE		PERIODO DI VIGENZA	SCADENZA	AREA (km2)	UBICAZIONE DELLA CONCESSIONE
A.C 11.AG		ENI (100) (r.u.)	Data	Natura del provvedimento				
			26/6/1981	Conferimento	23/10/1979			
			27/12/1983	Estensione titolarità	27/12/1983			
			25/10/1985	Modifica programma lavori	25/10/1985			
			4/7/1989	Trasferimento quota	4/7/1989			
			13/2/1998	Cambio intestazione quota	1/1/1998			
			4/7/2001	Cambio intestazione quota	1/11/1991			
			7/11/2008	Cambio intestazione quota	19/7/2007			
			6/7/2009	Proroga	23/10/2009			
			16/9/2011	Trasferimento quota	25/8/2011			
			30/11/2011	Rettifica	30/11/2011			
983								
	CODICE E DENOMINAZIONE DELLA CONCESSIONE	TITOLARI DELLA CONCESSIONE e relative quote di partecipazione (%)	PROVVEDIMENTI CONCERNENTI LA CONCESSIONE		PERIODO DI VIGENZA	SCADENZA	AREA (km2)	UBICAZIONE DELLA CONCESSIONE
D.C 4.AG		ENI (100) (r.u.)	Data	Natura del provvedimento				
			13/9/1982	Conferimento	31/3/1981			
			5/7/1994	Aggiornamento programma lavori	5/7/1994			
			13/2/1998	Cambio intestazione	1/1/1998			
			9/2/2010	Trasferimento	1/1/2010			
			30/3/2012	Proroga	31/3/2011			
984								
	CODICE E DENOMINAZIONE DELLA CONCESSIONE	TITOLARI DELLA CONCESSIONE e relative quote di partecipazione (%)	PROVVEDIMENTI CONCERNENTI LA CONCESSIONE		PERIODO DI VIGENZA	SCADENZA	AREA (km2)	UBICAZIONE DELLA CONCESSIONE
A.C 12.AG		ENI (100) (r.u.)	Data	Natura del provvedimento				
			13/9/1982	Conferimento	23/10/1979			
			20/1/1987	Modifica programma lavori	20/1/1987			
			17/6/1994	Approvazione nuovo programma di ricerca	17/6/1994			
			13/2/1998	Cambio intestazione	1/1/1998			
			29/7/2009	Proroga	23/10/2009			

ELENCO DELLE CONCESSIONI DI COLTIVAZIONE ACCORDATE NEL SOTTOFONDO MARINO - Aggiornamento 31/dicembre/2019

991

CODICE E DENOMINAZIONE DELLA CONCESSIONE	TITOLARI DELLA CONCESSIONE e relative quote di partecipazione (%)	PROVVEDIMENTI CONCERNENTI LA CONCESSIONE		PERIODO DI VIGENZA	SCADENZA	AREA (km2)	UBICAZIONE DELLA CONCESSIONE
		Data	Natura del provvedimento				
C.C 6.EO	EDISON E&P (60) (r.u.) ENI (40)	17/2/1984	Conferimento e unificazione	17/2/1984	XXVIII - 5	184,8	ZONA C (184,8)
		10/10/1984	Trasferimento quota	10/10/1984	XXIX - 2		
		7/8/1985	Cambio intestazione quota	1/1/1985	XXIX - 12		
		2/7/1990	Trasferimento quota	1/7/1989	XXX - 3		
		12/5/1992	Cambio intestazione quota	19/6/1991	XXXVI - 11		
		2/1/1993	Trasferimento quota	16/1/1992	XXXVII - 9		
		2/9/1993	Cambio intestazione quota	15/10/1992	XXXVII - 10		
		13/2/1998	Cambio intestazione quota	1/1/1998	XLII - 3		
		29/9/1999	Cambio intestazione quota	30/11/1998	XLIII - 10		
		10/12/1999	Assunzione quota	31/12/1999	XLIV - 1		
		12/2/2004	Intestazione quota	1/12/2003	XLVIII - 3		
		13/11/2015	Proroga	28/12/2012	LIX - 11		
		1/8/2018	Trasferimento quote	1/7/2018	LXII - 7		

993

CODICE E DENOMINAZIONE DELLA CONCESSIONE	TITOLARI DELLA CONCESSIONE e relative quote di partecipazione (%)	PROVVEDIMENTI CONCERNENTI LA CONCESSIONE		PERIODO DI VIGENZA	SCADENZA	AREA (km2)	UBICAZIONE DELLA CONCESSIONE
		Data	Natura del provvedimento				
B.C 15.AV	ENI (100) (r.u.)	7/9/1984	Conferimento	12/1/1982	XXIX - 2	168,79	ZONA B (168,79)
		31/7/1986	Approvazione piano sviluppo	31/7/1986	XXXI - 3		
		8/8/1991	Trasferimento quota	1/7/1989	XXXVI - 6		
		12/5/1992	Cambio intestazione quota	19/6/1991	XXXVI - 11		
		2/9/1993	Trasferimento quota	1/8/1992	XXXVII - 10		
		15/10/1995	Cambio intestazione quota	4/11/1992	XXXVII - 10		
		9/5/1996	Cambio intestazione quota	1/1/1985	XXX - 5		
		9/5/1996	Cambio intestazione quota	1/1/1996	XL - 6		
		5/2/1998	Cambio intestazione quota	1/3/1996	XL - 6		
		13/2/1998	Assunzione quota	29/12/1997	XLII - 3		
		10/3/2000	Assunzione quota	1/1/1998	XLII - 3		
		9/2/2010	Trasferimento	5/3/1998	XLIV - 4		
		15/3/2012	Proroga	1/1/2010	LIV - 3		
		21/11/2016	Cambio intestazione	12/1/2012	LVI - 3		
		1/10/2016	LX - 11				

ELENCO DELLE CONCESSIONI DI COLTIVAZIONE ACCORDATE NEL SOTTOFONDO MARINO - Aggiornamento 31/dicembre/2019

CODICE E DENOMINAZIONE DELLA CONCESSIONE	TITOLARI DELLA CONCESSIONE e relative quote di partecipazione (%)	PROVVEDIMENTI CONCERNENTI LA CONCESSIONE		PERIODO DI VIGENZA	SCADENZA	AREA (km2)	UBICAZIONE DELLA CONCESSIONE
		Data	Natura del provvedimento				
995							
A.C 16.AG	ENI (70) (r.u.) EDISON E&P (30)	31/7/1986	Natura del provvedimento	19/5/1985	19/05/2015	539,84	ZONA A
	Nota: Presentata istanza di proroga pubblicata nel B.U.I.G. Anno LVII - N. 6.	8/8/1991	Conferimento	1/7/1989			(539,84)
		12/5/1992	Trasferimento quota	19/6/1991			
		4/8/1993	Cambio intestazione quota	23/4/1992			
		2/9/1993	Cambio intestazione quota	1/8/1992			
		2/9/1993	Trasferimento quota	4/11/1992			
		13/2/1998	Cambio intestazione quota	1/1/1998			
		23/11/1998	Cambio intestazione quota	29/6/1998			
		15/9/1999	Cambio intestazione quota	1/7/1999			
		12/2/2004	Intestazione quota	1/12/2003			
		1/8/2018	Trasferimento quote	1/7/2018			
996							
B.C 17.TO	ENI (100) (r.u.)	18/10/1988	Natura del provvedimento	18/10/1988	18/10/2028	128	ZONA B
		8/4/1991	Conferimento	26/11/1987			(128)
		18/7/1991	Cambio intestazione quota	18/7/1991			
		8/2/1993	Approvazione piano sviluppo	13/9/1991			
		8/2/1993	Trasferimento quota	17/10/1991			
		2/9/1993	Trasferimento quota e nomina r.u.	1/8/1992			
		2/9/1993	Trasferimento quota	4/11/1992			
		3/9/1993	Cambio intestazione quota	3/9/1993			
		29/3/1994	Modifica programma lavori	31/12/1993			
		1/8/1994	Trasferimento quota	5/5/1994			
		1/8/1994	Cambio intestazione quota	1/8/1994			
		7/3/1997	Proroga termine di inizio produzione	20/12/1996			
		22/7/1997	Trasferimento quota	9/6/1997			
		29/10/1997	Trasferimento quota	29/10/1997			
		3/12/1997	Modifica programma sviluppo	17/10/1997			
		13/2/1998	Trasferimento quote	1/1/1998			
		26/11/2002	Cambio intestazione	26/11/2002			
		14/12/2009	Ampliamento	14/12/2009			
		18/2/2015	Approvazione nuovo programma lavori	LIV - 1			
		12/10/2017	Modifica programma lavori	LIX - 2			
			Proroga e riduzione	LXI - 10			
997							
B.C 18.RI	ENI (100) (r.u.)	18/10/1988	Natura del provvedimento	18/10/1988	18/10/2018	74,43	ZONA B
		9/5/1996	Conferimento	1/1/1996			(74,43)
		9/5/1996	Cambio intestazione	1/3/1996			
		1/6/1998	Cambio intestazione	1/4/1998			
			Trasferimento titolarità				

ELENCO DELLE CONCESSIONI DI COLTIVAZIONE ACCORDATE NEL SOTTOFONDO MARINO - Aggiornamento 31/dicembre/2019

998	CODICE E DENOMINAZIONE DELLA CONCESSIONE	TITOLARI DELLA CONCESSIONE e relative quote di partecipazione (%)	PROVVEDIMENTI CONCERNENTI LA CONCESSIONE		PERIODO DI VIGENZA	SCADENZA	AREA (km2)	UBICAZIONE DELLA CONCESSIONE
			Data	Natura del provvedimento				
	F.C 1.AG	ENI (100) (r.u.)	23/1/1989	Natura del provvedimento Conferimento	1° periodo XXXIII - 2	24/05/2017	38,26	ZONA F (38,26)
			13/2/1998	Cambio intestazione	XLII - 3			
			9/2/2010	Trasferimento	LIV - 3			
1000	CODICE E DENOMINAZIONE DELLA CONCESSIONE	TITOLARI DELLA CONCESSIONE e relative quote di partecipazione (%)	PROVVEDIMENTI CONCERNENTI LA CONCESSIONE		PERIODO DI VIGENZA	SCADENZA	AREA (km2)	UBICAZIONE DELLA CONCESSIONE
	A.C.17.AG	ENI (75) (r.u.) EDISON E&P (25)	7/4/1989	Natura del provvedimento Conferimento	1° periodo XXXIII - 11	26/05/2017	151,37	ZONA A (151,37)
			8/8/1991	Trasferimento quota	XXXVI - 6			
			12/5/1992	Cambio intestazione quota	XXXVI - 11			
			2/9/1993	Trasferimento quota	XXXVII - 10			
			2/9/1993	Cambio intestazione quota	XXXVII - 10			
			8/5/1996	Modifica programma sviluppo	XL - 6			
			10/4/1997	Modifica programma sviluppo	XL - 5			
			13/2/1998	Cambio intestazione quota	XLII - 3			
			12/2/2004	Intestazione quota	XLVIII - 3			
			1/8/2018	Trasferimento quote	LXII - 7			
1001	CODICE E DENOMINAZIONE DELLA CONCESSIONE	TITOLARI DELLA CONCESSIONE e relative quote di partecipazione (%)	PROVVEDIMENTI CONCERNENTI LA CONCESSIONE		PERIODO DI VIGENZA	SCADENZA	AREA (km2)	UBICAZIONE DELLA CONCESSIONE
	A.C.18.AG	ENI (100) (r.u.)	18/12/1989	Natura del provvedimento Conferimento	1° proroga XXXIV - 10	03/09/2027	39,34	ZONA A (39,34)
			13/2/1998	Cambio intestazione	XLII - 3			
			3/7/2017	Proroga e riduzione	LXI - 7			
			27/7/2017	Rettifica	LXI - 7			
1002	CODICE E DENOMINAZIONE DELLA CONCESSIONE	TITOLARI DELLA CONCESSIONE e relative quote di partecipazione (%)	PROVVEDIMENTI CONCERNENTI LA CONCESSIONE		PERIODO DI VIGENZA	SCADENZA	AREA (km2)	UBICAZIONE DELLA CONCESSIONE
	B.C.20.AS	ENI (51) (r.u.) EDISON E&P (49)	16/1/1992	Natura del provvedimento Conferimento	1° periodo XXXVI - 5	27/05/2010	82,21	ZONA B (82,21)
			6/10/1992	Trasferimento quota	XXXVII - 10			
			2/9/1993	Cambio intestazione quota	XXXVII - 10			
			2/4/1996	Approvazione nuovo programma di esplorazione	XL - 5			
			13/2/1998	Cambio intestazione quota	XLII - 3			
			12/2/2004	Intestazione quota	XLVIII - 3			
			1/8/2018	Trasferimento quote	LXII - 7			
1003	CODICE E DENOMINAZIONE DELLA CONCESSIONE	TITOLARI DELLA CONCESSIONE e relative quote di partecipazione (%)	PROVVEDIMENTI CONCERNENTI LA CONCESSIONE		PERIODO DI VIGENZA	SCADENZA	AREA (km2)	UBICAZIONE DELLA CONCESSIONE
	F.C.2.AG	ENI (100) (r.u.)	19/3/1992	Natura del provvedimento Conferimento	1° periodo XXXVI - 6	25/05/2020	556,31	ZONA F (556,31)
			8/8/1994	Approvazione progr. svil. definit. e ulter. ric.	XXXVIII - 9			
			13/2/1998	Cambio intestazione	XLII - 3			

ELENCO DELLE CONCESSIONI DI COLTIVAZIONE ACCORDATE NEL SOTTOFONDO MARINO - Aggiornamento 31/dicembre/2019

CODICE E DENOMINAZIONE DELLA CONCESSIONE	TITOLARI DELLA CONCESSIONE e relative quote di partecipazione (%)	PROVVEDIMENTI CONCERNENTI LA CONCESSIONE		PERIODO DI VIGENZA	SCADENZA	AREA (km2)	UBICAZIONE DELLA CONCESSIONE
		Data	Natura del provvedimento				
1004							
A.C 19.PI	ENI (85) (r.u.) ROCKHOPPER ITALIA (15)	7/3/1994 14/6/1996 14/6/1996 13/2/1998 5/4/2002 30/6/2005 16/4/2008 23/2/2015	Conferimento Trasferimento quota Cambio intestazione quota Cambio intestazione quota Trasferimento quota Trasferimento quota Cambio intestazione quota Modifica denominazione sociale	XXXVIII - 4 XL - 7 XL - 7 XLII - 3 XLVI - 12 XLIX - 7 LII - 5 LIX - 2	1° periodo 07/03/2024	219,46	ZONA A (219,46)
1005							
A.C 20.AG	ENI (100) (r.u.)	7/3/1994 13/2/1998	Conferimento Cambio intestazione	XXXVIII - 4 XLII - 3	1° periodo 07/03/2024	99,42	ZONA A (99,42)
1006							
A.C 21.AG	ENI (51) (r.u.) EDISON E&P (49)	9/11/1994 13/2/1998 27/11/2003 12/2/2004 1/8/2018	Conferimento Cambio intestazione quota Approvazione nuovo programma lavori Intestazione quota Trasferimento quote	XXXVIII - 12 XLII - 3 XLVIII - 1 XLVIII - 3 LXII - 7	1° periodo 09/11/2024	99,84	ZONA A (99,84)
1007							
B.C 21.AG	ENI (51) (r.u.) EDISON E&P (49)	9/11/1994 13/2/1998 7/12/1999 12/2/2004 9/2/2010 21/11/2016 1/8/2018	Conferimento Cambio intestazione quota Modifica programma sviluppo Intestazione quota Trasferimento quota Cambio intestazione Trasferimento quote	XXXVIII - 12 XLII - 3 XLIV - 1 XLVIII - 3 LIV - 3 LX - 11 LXII - 7	1° periodo 09/11/2024	82,88	ZONA B (82,88)
1008							
PORTO CORSINI MARE	ENI (100) (r.u.)	5/10/1996 13/2/1998 4/7/2001 7/7/2006 13/3/2012 13/4/2017	Unificazione Cambio intestazione Approvazione nuovo programma di sviluppo e ricerca Proroga Proroga Proroga	XL - 11 XLII - 3 XLV - 8 L - 8 LVI - 3 LXI - 4	2ª proroga 26/05/2016	56,41	ZONA A (56,41)

Nota: Presentata istanza di proroga pubblicata nel B.U.I.G. Anno LVIII - N. 8.

ELENCO DELLE CONCESSIONI DI COLTIVAZIONE ACCORDATE NEL SOTTOFONDO MARINO - Aggiornamento 31/dicembre/2019

1009	CODICE E DENOMINAZIONE DELLA CONCESSIONE	TITOLARI DELLA CONCESSIONE e relative quote di partecipazione (%) ENI (100) (r.u.)	PROVVEDIMENTI CONCERNENTI LA CONCESSIONE Data 18/9/1997 Natura del provvedimento Attribuzione	Decorrenza 1/1/1997 XLI - 10	PERIODO DI VIGENZA 1° periodo	SCADENZA 01/01/2017	AREA (km2) 142,75	UBICAZIONE DELLA CONCESSIONE ZONA A (142,75)
1010	CODICE E DENOMINAZIONE DELLA CONCESSIONE	TITOLARI DELLA CONCESSIONE e relative quote di partecipazione (%) ENI (100) (r.u.)	PROVVEDIMENTI CONCERNENTI LA CONCESSIONE Data 18/9/1997 Natura del provvedimento Attribuzione	Decorrenza 1/1/1997 XLI - 10	PERIODO DI VIGENZA 1° periodo	SCADENZA 01/01/2017	AREA (km2) 71,28	UBICAZIONE DELLA CONCESSIONE ZONA A (71,28)
1011	CODICE E DENOMINAZIONE DELLA CONCESSIONE	TITOLARI DELLA CONCESSIONE e relative quote di partecipazione (%) ENI (100) (r.u.)	PROVVEDIMENTI CONCERNENTI LA CONCESSIONE Data 15/6/1998 10/4/2012 Natura del provvedimento Attribuzione Proroga	Decorrenza 1/1/1997 XLI - 6 LVI - 4	PERIODO DI VIGENZA 1ª proroga	SCADENZA 01/01/2027	AREA (km2) 4,86	UBICAZIONE DELLA CONCESSIONE ZONA A (4,86)
1012	CODICE E DENOMINAZIONE DELLA CONCESSIONE	TITOLARI DELLA CONCESSIONE e relative quote di partecipazione (%) ENI (100) (r.u.)	PROVVEDIMENTI CONCERNENTI LA CONCESSIONE Data 18/6/1998 10/4/2012 Natura del provvedimento Attribuzione Proroga	Decorrenza 1/1/1997 XLI - 6 LVI - 4	PERIODO DI VIGENZA 1ª proroga	SCADENZA 01/01/2027	AREA (km2) 25,88	UBICAZIONE DELLA CONCESSIONE ZONA A (25,88)
1013	CODICE E DENOMINAZIONE DELLA CONCESSIONE	TITOLARI DELLA CONCESSIONE e relative quote di partecipazione (%) ENI (100) (r.u.)	PROVVEDIMENTI CONCERNENTI LA CONCESSIONE Data 18/6/1998 5/4/2012 Natura del provvedimento Attribuzione Proroga	Decorrenza 1/1/1997 XLI - 6 LVI - 4	PERIODO DI VIGENZA 1ª proroga	SCADENZA 01/01/2027	AREA (km2) 131,25	UBICAZIONE DELLA CONCESSIONE ZONA A (131,25)
1014	CODICE E DENOMINAZIONE DELLA CONCESSIONE	TITOLARI DELLA CONCESSIONE e relative quote di partecipazione (%) ENI (100) (r.u.)	PROVVEDIMENTI CONCERNENTI LA CONCESSIONE Data 18/6/1998 5/4/2012 Natura del provvedimento Attribuzione Proroga	Decorrenza 1/1/1997 XLI - 6 LVI - 4	PERIODO DI VIGENZA 1ª proroga	SCADENZA 01/01/2027	AREA (km2) 110	UBICAZIONE DELLA CONCESSIONE ZONA A (95) EMILIA ROMAGNA (15)
1015	CODICE E DENOMINAZIONE DELLA CONCESSIONE	TITOLARI DELLA CONCESSIONE e relative quote di partecipazione (%) ENI (100) (r.u.)	PROVVEDIMENTI CONCERNENTI LA CONCESSIONE Data 18/6/1998 21/11/2016 Natura del provvedimento Attribuzione Proroga e riduzione	Decorrenza 1/1/1997 XLI - 6 LX - 11	PERIODO DI VIGENZA 1° periodo	SCADENZA 01/01/2017	AREA (km2) 24,61	UBICAZIONE DELLA CONCESSIONE ZONA A (24,61)

Nota: Presentata istanza di proroga pubblicata nel B.U.I.G. Anno LVI - N. 6.

ELENCO DELLE CONCESSIONI DI COLTIVAZIONE ACCORDATE NEL SOTTOFONDO MARINO - Aggiornamento 31/dicembre/2019

1016	CODICE E DENOMINAZIONE DELLA CONCESSIONE A.C 29.EA	TITOLARI DELLA CONCESSIONE e relative quote di partecipazione (%) ENI (100) (r.u.)	PROVVEDIMENTI CONCERNENTI LA CONCESSIONE Data 18/6/1998 8/8/2012	Natura del provvedimento Attribuzione Proroga	Decorrenza 1/1/1997 1/1/2017	BUIG XLII - 6 LVI - 9	PERIODO DI VIGENZA 1ª proroga 01/01/2027	SCADENZA 01/01/2027	AREA (km2) 81,85	UBICAZIONE DELLA CONCESSIONE ZONA A (81,85)
1017	CODICE E DENOMINAZIONE DELLA CONCESSIONE A.C 30.EA	TITOLARI DELLA CONCESSIONE e relative quote di partecipazione (%) ENI (100) (r.u.)	PROVVEDIMENTI CONCERNENTI LA CONCESSIONE Data 18/6/1998 8/8/2012	Natura del provvedimento Attribuzione Proroga	Decorrenza 1/1/1997 1/1/2017	BUIG XLII - 6 LVI - 9	PERIODO DI VIGENZA 1ª proroga 01/01/2027	SCADENZA 01/01/2027	AREA (km2) 114,37	UBICAZIONE DELLA CONCESSIONE ZONA A (114,37)
1018	CODICE E DENOMINAZIONE DELLA CONCESSIONE A.C 31.EA	TITOLARI DELLA CONCESSIONE e relative quote di partecipazione (%) ENI (100) (r.u.)	PROVVEDIMENTI CONCERNENTI LA CONCESSIONE Data 18/6/1998	Natura del provvedimento Attribuzione	Decorrenza 1/1/1997	BUIG XLII - 6	PERIODO DI VIGENZA 1° periodo 01/01/2017	SCADENZA 01/01/2017	AREA (km2) 82,19	UBICAZIONE DELLA CONCESSIONE ZONA A (82,19)
		Nota: Presentata istanza di proroga pubblicata nel B.U.I.G. Anno LVI - N. 9.								
1019	CODICE E DENOMINAZIONE DELLA CONCESSIONE A.C 32.AG	TITOLARI DELLA CONCESSIONE e relative quote di partecipazione (%) ENI (100) (r.u.)	PROVVEDIMENTI CONCERNENTI LA CONCESSIONE Data 16/2/1999 4/7/2001	Natura del provvedimento Conferimento Approvazione nuovo programma di ricerca	Decorrenza 30/11/1994 4/7/2001	BUIG XLIII - 3 XLV - 8	PERIODO DI VIGENZA 1° periodo 30/11/2024	SCADENZA 30/11/2024	AREA (km2) 190,04	UBICAZIONE DELLA CONCESSIONE ZONA A (190,04)
1020	CODICE E DENOMINAZIONE DELLA CONCESSIONE B.C 22.AG	TITOLARI DELLA CONCESSIONE e relative quote di partecipazione (%) ENI (100) (r.u.)	PROVVEDIMENTI CONCERNENTI LA CONCESSIONE Data 2/2/2000 28/3/2017	Natura del provvedimento Conferimento Proroga e riduzione	Decorrenza 1/10/1994 1/10/2014	BUIG XLIV - 2 LXI - 4	PERIODO DI VIGENZA 1ª proroga 31/03/2018	SCADENZA 31/03/2018	AREA (km2) 23,27	UBICAZIONE DELLA CONCESSIONE ZONA B (23,27)
		Nota: Presentata istanza di proroga pubblicata nel B.U.I.G. Anno LVI - N. 10.								
1021	CODICE E DENOMINAZIONE DELLA CONCESSIONE A.C 33.AG	TITOLARI DELLA CONCESSIONE e relative quote di partecipazione (%) ENI (100) (r.u.)	PROVVEDIMENTI CONCERNENTI LA CONCESSIONE Data 16/11/2000 31/7/2001 12/1/2004 31/5/2017	Natura del provvedimento Conferimento Riduzione area Riduzione area Proroga e riduzione	Decorrenza 26/1/1996 31/7/2001 12/1/2004 26/1/2016	BUIG XLIV - 12 XLV - 10 XLVIII - 2 LXI - 5	PERIODO DI VIGENZA 1ª proroga 26/01/2026	SCADENZA 26/01/2026	AREA (km2) 51,27	UBICAZIONE DELLA CONCESSIONE ZONA A (51,27)
1022	CODICE E DENOMINAZIONE DELLA CONCESSIONE A.C 34.AG	TITOLARI DELLA CONCESSIONE e relative quote di partecipazione (%) ENI (100) (r.u.)	PROVVEDIMENTI CONCERNENTI LA CONCESSIONE Data 7/7/2006	Natura del provvedimento Conferimento	Decorrenza 19/6/2004	BUIG L - 8	PERIODO DI VIGENZA 1° periodo 19/06/2024	SCADENZA 19/06/2024	AREA (km2) 147,3	UBICAZIONE DELLA CONCESSIONE ZONA A (147,3)

ELENCO DELLE CONCESSIONI DI COLTIVAZIONE ACCORDATE NEL SOTTOFONDO MARINO - Aggiornamento 31/dicembre/2019

CODICE E DENOMINAZIONE DELLA CONCESSIONE	TITOLARI DELLA CONCESSIONE e relative quote di partecipazione (%)	PROVVEDIMENTI CONCERNENTI LA CONCESSIONE		PERIODO DI VIGENZA	SCADENZA	AREA (km2)	UBICAZIONE DELLA CONCESSIONE
		Data	Natura del provvedimento				
1023 A.C 35.AG	ENI (80) (r.u.) ROCKHOPPER ITALIA (20)	14/12/2009 23/2/2015 20/12/2019	Conferimento Modifica denominazione sociale Accettazione rinuncia parziale con riduzione area	25/11/2002 3/12/2014 20/12/2019	1° periodo LIX - 2 LXIII - 12	22,03	ZONA A (22,03)
1024							
1024 A.C 36.AG	ENI (60) (r.u.) EDISON E&P (40)	17/6/2013 17/6/2014 1/8/2018	Conferimento Rettifica Trasferimento quote	21/2/2006 17/6/2013 1/7/2018	1° periodo LVII - 6 LVIII - 6 LXII - 7	22,21	ZONA A (22,21)
1025							
1025 B.C 23.AG	ENI (100) (r.u.)	11/10/2013	Conferimento	21/9/2006	1° periodo LVII - 10	27,31	ZONA B (27,31)
1026							
1026 G.C 1.AG	ENI (60) (r.u.) EDISON E&P (40)	31/10/2014 29/1/2015 12/7/2018 1/8/2018	Conferimento Rettifica Modifica programma lavori Trasferimento quote	31/10/2014 31/10/2014 12/7/2018 1/7/2018	1° periodo LVIII - 10 LIX - 2 LXII - 7 LXII - 7	145,6	ZONA G (145,6)

ELENCO DELLE CONCESSIONI DI STOCCAGGIO ACCORDATE NELLA TERRAFERMA - Aggiornamento 31/dicembre/2019

CONCESSIONI DI STOCCAGGIO ACCORDATE NELLA TERRAFERMA

Legge 26 aprile 1974, n. 170 e Decreto Legislativo 25 novembre 1996, n. 625

Nella terraferma sono vigenti n. 15 CONCESSIONI DI STOCCAGGIO per complessivi 933,34 Km²

Regione	Numero concessioni	Superficie (Km ²)
ABRUZZO	2	101,03
BASILICATA	1	48,16
EMILIA ROMAGNA	5	388,01
LOMBARDIA	6	301,05
MOLISE	1	6,14
VENETO	1	88,95

Nota:
Nella tabella i titoli afferenti a due o più regioni sono conteggiati più volte, una per ciascuna regione mentre a ciascuna regione viene attribuita la parte di area del titolo minerario ad essa afferente.

ELENCO DELLE CONCESSIONI DI STOCCAGGIO ACCORDATE NELLA TERRAFERMA - Aggiornamento 31/dicembre/2019

CODICE E DENOMINAZIONE DELLA CONCESSIONE	TITOLARI DELLA CONCESSIONE e relative quote di partecipazione (%)	PROVVEDIMENTI CONCERNENTI LA CONCESSIONE		PERIODO DI VIGENZA	SCADENZA	AREA (km2)	UBICAZIONE DELLA CONCESSIONE
		Data	Natura del provvedimento				
2794 CELLINO STOCCAGGIO Nota: Presentata istanza di proroga pubblicata nel B.U.I.G. Anno LVII - N. 10.	EDISON STOCCAGGIO (100) (r.u.)	10/12/1984 16/7/1985 20/11/1987 22/4/1991 12/5/1992 2/9/1993 2/9/1993 23/11/2004 9/12/2014	Natura del provvedimento Conferimento Cambio intestazione Modifica programma lavori Trasferimento titolarità Cambio intestazione Trasferimento titolarità Cambio intestazione Conferma Trasferimento Proroga	1° periodo	10/12/2024	30,3786	ABRUZZO (30,38)
2810 FIUME TRESTE STOCCAGGIO Nota: Presentata istanza di ampliamento della capacità di stoccaggio pubblicata nel B.U.I.G. - Anno LVII - N. 10.	STOCCAGGI GAS ITALIA (STOGIT) (100) (r.u.)	21/6/1982 27/2/1991 13/2/1998 13/3/2000 11/2/2002 22/2/2002 6/6/2011	Natura del provvedimento Conferimento Modifica programma lavori Cambio intestazione Ampliamento capacità di stoccaggio Conferma e delimitazione area Cambio intestazione Proroga	1ª proroga	21/06/2022	76,79	ABRUZZO (70,65) MOLISE (6,14)
2813 SETTALA STOCCAGGIO	STOCCAGGI GAS ITALIA (STOGIT) (100) (r.u.)	5/5/1999 15/10/2001 22/2/2002 25/10/2010	Natura del provvedimento Attribuzione Conferma Cambio intestazione Autorizzazione ampliamento capacità di stoccaggio	1° periodo	01/01/2017	50,73	LOMBARDIA (50,73)
2814 COLLALTO STOCCAGGIO	EDISON STOCCAGGIO (100) (r.u.)	16/6/1994 27/9/2001 23/11/2004 16/10/2009	Natura del provvedimento Conferimento Conferma Trasferimento Autorizzazione ampliamento centrale	1° periodo	16/06/2024	88,95	VENETO (88,95)
2892 CORTEMAGGIORE STOCCAGGIO	STOCCAGGI GAS ITALIA (STOGIT) (100) (r.u.)	5/5/1999 15/10/2001 22/2/2002	Natura del provvedimento Attribuzione Conferma Cambio intestazione	1° periodo	01/01/2017	81,61	EMILIA ROMAGNA (81,61)

ELENCO DELLE CONCESSIONI DI STOCCAGGIO ACCORDATE NELLA TERRAFERMA - Aggiornamento 31/dicembre/2019

2896	CODICE E DENOMINAZIONE DELLA CONCESSIONE	TITOLARI DELLA CONCESSIONE e relative quote di partecipazione (%)	PROVVEDIMENTI CONCERNENTI LA CONCESSIONE			PERIODO DI VIGENZA	SCADENZA	AREA (km2)	UBICAZIONE DELLA CONCESSIONE
			Data	Natura del provvedimento	Decorrenza				
	RIPALTA STOCCAGGIO	STOCCAGGI GAS ITALIA (STOGIT) (100) (r.u.)	5/5/1999	Attribuzione	1/1/1997	1° periodo	62,96	LOMBARDIA (62,96)	
			27/9/2001	Conferma	27/9/2001				
			22/2/2002	Cambio intestazione	31/10/2001				
	Nota: Presentata in data 04/10/2012 istanza di ampliamento della capacità di stoccaggio. Presentata istanza di proroga pubblicata nel B.U.I.G. Anno LVIII - N. 1.								
	2903								
	CODICE E DENOMINAZIONE DELLA CONCESSIONE	TITOLARI DELLA CONCESSIONE e relative quote di partecipazione (%)	PROVVEDIMENTI CONCERNENTI LA CONCESSIONE			PERIODO DI VIGENZA	SCADENZA	AREA (km2)	UBICAZIONE DELLA CONCESSIONE
			Data	Natura del provvedimento	Decorrenza				
	BRUGHERIO STOCCAGGIO	STOCCAGGI GAS ITALIA (STOGIT) (100) (r.u.)	5/5/1999	Attribuzione	1/1/1997	1° periodo	57,85	LOMBARDIA (57,85)	
			27/9/2001	Conferma	27/9/2001				
			22/2/2002	Cambio intestazione	31/10/2001				
	Nota: Presentata istanza di proroga pubblicata nel B.U.I.G. Anno LVIII - N. 1.								
	2907								
	CODICE E DENOMINAZIONE DELLA CONCESSIONE	TITOLARI DELLA CONCESSIONE e relative quote di partecipazione (%)	PROVVEDIMENTI CONCERNENTI LA CONCESSIONE			PERIODO DI VIGENZA	SCADENZA	AREA (km2)	UBICAZIONE DELLA CONCESSIONE
			Data	Natura del provvedimento	Decorrenza				
	MINERBIO STOCCAGGIO	STOCCAGGI GAS ITALIA (STOGIT) (100) (r.u.)	5/5/1999	Attribuzione	1/1/1997	1° periodo	68,61	EMILIA ROMAGNA (68,61)	
			27/9/2001	Conferma	27/9/2001				
			22/2/2002	Cambio intestazione	31/10/2001				
	Nota: Presentata in data 21 dicembre 2012 istanza di ampliamento della capacità di stoccaggio. Presentata istanza di variazione del programma dei lavori pubblicata nel B.U.I.G. Anno LVII - N. 10. Presentata istanza di proroga pubblicata nel B.U.I.G. Anno LVIII - N. 1.								
	2912								
	CODICE E DENOMINAZIONE DELLA CONCESSIONE	TITOLARI DELLA CONCESSIONE e relative quote di partecipazione (%)	PROVVEDIMENTI CONCERNENTI LA CONCESSIONE			PERIODO DI VIGENZA	SCADENZA	AREA (km2)	UBICAZIONE DELLA CONCESSIONE
			Data	Natura del provvedimento	Decorrenza				
	SERGNANO STOCCAGGIO	STOCCAGGI GAS ITALIA (STOGIT) (100) (r.u.)	5/5/1999	Attribuzione	1/1/1997	1° periodo	42,31	LOMBARDIA (42,31)	
			15/10/2001	Conferma	15/10/2001				
			22/2/2002	Cambio intestazione	31/10/2001				
	Nota: Presentata istanza di proroga pubblicata nel B.U.I.G. Anno LVIII - N. 1.								
	2921								
	CODICE E DENOMINAZIONE DELLA CONCESSIONE	TITOLARI DELLA CONCESSIONE e relative quote di partecipazione (%)	PROVVEDIMENTI CONCERNENTI LA CONCESSIONE			PERIODO DI VIGENZA	SCADENZA	AREA (km2)	UBICAZIONE DELLA CONCESSIONE
			Data	Natura del provvedimento	Decorrenza				
	SABBIONCELLO STOCCAGGIO	STOCCAGGI GAS ITALIA (STOGIT) (100) (r.u.)	5/5/1999	Attribuzione	1/1/1997	1° periodo	100,15	EMILIA ROMAGNA (100,15)	
			15/10/2001	Ridenominazione e conferma	15/10/2001				
			22/2/2002	Cambio intestazione	31/10/2001				

ELENCO DELLE CONCESSIONI DI STOCCAGGIO ACCORDATE NELLA TERRAFERMA - Aggiornamento 31/dicembre/2019

2922	CODICE E DENOMINAZIONE DELLA CONCESSIONE ALFONSINE STOCCAGGIO Nota: Presentata istanza di variazione del programma dei lavori pubblicata nel B.U.I.G. Anno LVII - N. 10. Presentata istanza di proroga pubblicata nel B.U.I.G. Anno LVIII - N. 1.	TITOLARI DELLA CONCESSIONE e relative quote di partecipazione (%) STOCCAGGI GAS ITALIA (STOGIT) (100) (r.u.)	PROVVEDIMENTI CONCERNENTI LA CONCESSIONE Data 4/8/1999 27/9/2001 22/2/2002 Natura del provvedimento Attribuzione Conferma Cambio intestazione	PERIODO DI VIGENZA 1° periodo 01/01/2017	AREA (km2) 85,88	UBICAZIONE DELLA CONCESSIONE EMILIA ROMAGNA (85,88)
2923	CODICE E DENOMINAZIONE DELLA CONCESSIONE BORDOLANO STOCCAGGIO Nota: Data di scadenza variata ai sensi del Decreto Legge 18 ottobre 2012 n. 179 (articolo 34, comma 18).	TITOLARI DELLA CONCESSIONE e relative quote di partecipazione (%) STOCCAGGI GAS ITALIA (STOGIT) (100) (r.u.)	PROVVEDIMENTI CONCERNENTI LA CONCESSIONE Data 6/11/2001 20/6/2003 28/12/2011 Natura del provvedimento Conferimento Cambio intestazione Approvazione nuovo programma lavori	PERIODO DI VIGENZA 1° periodo 06/11/2021	AREA (km2) 62,97	UBICAZIONE DELLA CONCESSIONE LOMBARDIA (62,97)
2924	CODICE E DENOMINAZIONE DELLA CONCESSIONE SAN POTO E COTIGNOLA STOCCAGGIO Nota: Data di scadenza variata ai sensi del Decreto Legge 18 ottobre 2012 n. 179 (articolo 34, comma 18).	TITOLARI DELLA CONCESSIONE e relative quote di partecipazione (%) EDISON STOCCAGGIO (90) (r.u.) BLUGAS INFRASTRUTTURE (10)	PROVVEDIMENTI CONCERNENTI LA CONCESSIONE Data 24/4/2009 9/11/2012 Natura del provvedimento Conferimento Differimento termine conclusione lavori	PERIODO DI VIGENZA 1° periodo 24/04/2039	AREA (km2) 51,76	UBICAZIONE DELLA CONCESSIONE EMILIA ROMAGNA (51,76)
2925	CODICE E DENOMINAZIONE DELLA CONCESSIONE CORNEGLIANO STOCCAGGIO Nota: Data di scadenza variata ai sensi del Decreto Legge 18 ottobre 2012 n. 179 (articolo 34, comma 18).	TITOLARI DELLA CONCESSIONE e relative quote di partecipazione (%) ITAL GAS STORAGE (100) (r.u.)	PROVVEDIMENTI CONCERNENTI LA CONCESSIONE Data 15/3/2011 14/3/2012 14/3/2013 7/11/2013 10/3/2014 30/6/2014 10/3/2015 Natura del provvedimento Conferimento Differimento termine inizio lavori Differimento termine inizio lavori Differimento termine inizio lavori Ridefinizione termine emanazione decreto esproprio Differimento termine inizio lavori Differimento termine inizio lavori	PERIODO DI VIGENZA 1° periodo 15/03/2031	AREA (km2) 24,23	UBICAZIONE DELLA CONCESSIONE LOMBARDIA (24,23)
2926	CODICE E DENOMINAZIONE DELLA CONCESSIONE CUONO LE MACINE STOCCAGGIO Nota: Data di scadenza variata ai sensi del Decreto Legge 18 ottobre 2012 n. 179 (articolo 34, comma 18).	TITOLARI DELLA CONCESSIONE e relative quote di partecipazione (%) GEOGASTOCK (100) (r.u.)	PROVVEDIMENTI CONCERNENTI LA CONCESSIONE Data 2/8/2012 12/9/2013 1/9/2014 18/6/2015 25/5/2016 13/6/2018 Natura del provvedimento Conferimento Differimento termine inizio lavori Differimento termine inizio lavori Differimento termine inizio lavori Differimento termine inizio lavori Differimento termine inizio lavori	PERIODO DI VIGENZA 1° periodo 02/08/2032	AREA (km2) 48,16	UBICAZIONE DELLA CONCESSIONE BASILICATA (48,16)

ELENCO DEI PERMESSI DI RICERCA DI RISORSE GEOTERMICHE ACCORDATI NELLA TERRAFERMA - Aggiornamento 31/dicembre/2019

PERMESSI DI RICERCA DI RISORSE GEOTERMICHE ACCORDATI NELLA TERRAFERMA

Decreto Legislativo 11 febbraio 2010, n. 22

Nella terraferma sono vigenti n. 36 PERMESSI DI RICERCA DI RISORSE GEOTERMICHE per complessivi 3232,27 Km²

Regione	Numero permessi	Superficie (Km ²)
LAZIO	8	392,90
LOMBARDIA	2	80,70
SARDEGNA	3	277,42
SICILIA	1	6,49
TOSCANA	23	2.474,76

Nota:
Nella tabella i titoli afferenti a due o più regioni sono conteggiati più volte, una per ciascuna regione mentre a ciascuna regione viene attribuita la parte di area del titolo minerario ad essa afferente.

ELENCO DEI PERMESSI DI RICERCA DI RISORSE GEOTERMICHE ACCORDATI NELLA TERRAFERMA - Aggiornamento 31/dicembre/2019

350	CODICE E DENOMINAZIONE DEL PERMESSO PANTELLERIA Nota: Accordato con D.A. n.126 del 13 aprile 2011 il prolungamento della vigenza con lo slittamento della scadenza del titolo minerario dal 22 febbraio 2011 al 22 dicembre 2013.	TITOLARI DEL PERMESSO e relative quote di partecipazione (%) GEOTERMICA (100) (r.u.)	PROVVEDIMENTI CONCERNENTI IL PERMESSO Data 11/12/2004 13/4/2011 Natura del provvedimento Conferimento Prolungamento vigenza	PERIODO DI VIGENZA 1° periodo	SCADENZA 22/12/2013	AREA (km2) 6,495	UBICAZIONE DEL PERMESSO SICILIA (6,49)
351	CODICE E DENOMINAZIONE DEL PERMESSO FRANCIACORTA	TITOLARI DEL PERMESSO e relative quote di partecipazione (%) COGEME (100) (r.u.)	PROVVEDIMENTI CONCERNENTI IL PERMESSO Data 31/5/2010 Natura del provvedimento Conferimento	PERIODO DI VIGENZA 1° periodo	SCADENZA 31/05/2012	AREA (km2) 78,2	UBICAZIONE DEL PERMESSO LOMBARDIA (78,2)
352	CODICE E DENOMINAZIONE DEL PERMESSO BOCCHEGGIANO	TITOLARI DEL PERMESSO e relative quote di partecipazione (%) ENEL GREEN POWER (100) (r.u.)	PROVVEDIMENTI CONCERNENTI IL PERMESSO Data 6/6/2011 23/2/2016 12/10/2018 Natura del provvedimento Conferimento Proroga Riconoscimento risorsa geotermica nazionale	PERIODO DI VIGENZA 1° periodo	SCADENZA 22/04/2018	AREA (km2) 233,8	UBICAZIONE DEL PERMESSO TOSCANA (233,8)
354	CODICE E DENOMINAZIONE DEL PERMESSO CINIGIANO	TITOLARI DEL PERMESSO e relative quote di partecipazione (%) GESTO ITALIA (100) (r.u.)	PROVVEDIMENTI CONCERNENTI IL PERMESSO Data 21/3/2011 25/2/2016 Natura del provvedimento Conferimento Proroga e riduzione	PERIODO DI VIGENZA 1° periodo	SCADENZA 20/03/2018	AREA (km2) 85,76	UBICAZIONE DEL PERMESSO TOSCANA (85,76)
356	CODICE E DENOMINAZIONE DEL PERMESSO MAZZOLLA	TITOLARI DEL PERMESSO e relative quote di partecipazione (%) GESTO ITALIA (100) (r.u.)	PROVVEDIMENTI CONCERNENTI IL PERMESSO Data 21/3/2011 25/3/2019 Natura del provvedimento Conferimento Riconoscimento risorsa geotermica nazionale	PERIODO DI VIGENZA 1° periodo	SCADENZA 20/03/2015	AREA (km2) 52,5	UBICAZIONE DEL PERMESSO TOSCANA (52,5)
357	CODICE E DENOMINAZIONE DEL PERMESSO MENSANO	TITOLARI DEL PERMESSO e relative quote di partecipazione (%) MAGMA ENERGY ITALIA (100) (r.u.)	PROVVEDIMENTI CONCERNENTI IL PERMESSO Data 6/6/2011 Natura del provvedimento Conferimento	PERIODO DI VIGENZA 1° periodo	SCADENZA 08/05/2016	AREA (km2) 215,26	UBICAZIONE DEL PERMESSO TOSCANA (215,26)
358	CODICE E DENOMINAZIONE DEL PERMESSO MONTE LABBRO	TITOLARI DEL PERMESSO e relative quote di partecipazione (%) RENEWEM (100) (r.u.)	PROVVEDIMENTI CONCERNENTI IL PERMESSO Data 21/3/2011 Natura del provvedimento Conferimento	PERIODO DI VIGENZA 1° periodo	SCADENZA 20/03/2015	AREA (km2) 87,85	UBICAZIONE DEL PERMESSO TOSCANA (87,85)

ELENCO DEI PERMESSI DI RICERCA DI RISORSE GEOTERMICHE ACCORDATI NELLA TERRAFERMA - Aggiornamento 31/dicembre/2019

359	MURCI	TITOLARI DEL PERMESSO e relative quote di partecipazione (%) ENEL GREEN POWER (100) (r.u.)	PROVVEDIMENTI CONCERNENTI IL PERMESSO Data 18/4/2011 25/2/2016 31/5/2018 Natura del provvedimento Conferimento Proroga Riconoscimento risorsa geotermica nazionale	PERIODO DI VIGENZA 1° periodo LXII - 6	SCADENZA 17/04/2018	AREA (km2) 262,7	UBICAZIONE DEL PERMESSO TOSCANA (262,7)
362	POGGIO MONTONE	TITOLARI DEL PERMESSO e relative quote di partecipazione (%) SORGENIA GEOTHERMAL (100) (r.u.)	PROVVEDIMENTI CONCERNENTI IL PERMESSO Data 6/6/2011 25/2/2016 22/7/2016 Natura del provvedimento Conferimento Proroga Riconoscimento risorsa geotermica nazionale	PERIODO DI VIGENZA 1° periodo LVI - 1 LX - 7	SCADENZA 21/06/2018	AREA (km2) 58,05	UBICAZIONE DEL PERMESSO TOSCANA (58,05)
364	ROCCASTRADA	TITOLARI DEL PERMESSO e relative quote di partecipazione (%) MAGMA ENERGY ITALIA (100) (r.u.)	PROVVEDIMENTI CONCERNENTI IL PERMESSO Data 14/10/2011 Natura del provvedimento Conferimento	PERIODO DI VIGENZA 1° periodo LVI - 1	SCADENZA 14/04/2016	AREA (km2) 271,9	UBICAZIONE DEL PERMESSO TOSCANA (271,9)
366	ROMA OVEST	TITOLARI DEL PERMESSO e relative quote di partecipazione (%) DER (100) (r.u.)	PROVVEDIMENTI CONCERNENTI IL PERMESSO Data 12/2/2009 5/3/2013 Natura del provvedimento Conferimento Proroga	PERIODO DI VIGENZA 1° proroga - - 13	SCADENZA 12/02/2015	AREA (km2) 45	UBICAZIONE DEL PERMESSO LAZIO (45)
367	MONTEBAMBOLI	TITOLARI DEL PERMESSO e relative quote di partecipazione (%) ENEL GREEN POWER (100) (r.u.)	PROVVEDIMENTI CONCERNENTI IL PERMESSO Data 14/10/2011 23/2/2016 Natura del provvedimento Conferimento Proroga	PERIODO DI VIGENZA 1° periodo LVI - 1 -	SCADENZA 14/04/2018	AREA (km2) 225,96	UBICAZIONE DEL PERMESSO TOSCANA (225,96)
368	MONTEGEMOLI	TITOLARI DEL PERMESSO e relative quote di partecipazione (%) ENEL GREEN POWER (100) (r.u.)	PROVVEDIMENTI CONCERNENTI IL PERMESSO Data 14/10/2011 23/2/2016 Natura del provvedimento Conferimento Proroga	PERIODO DI VIGENZA 1° periodo LVI - 1 -	SCADENZA 14/04/2018	AREA (km2) 212,78	UBICAZIONE DEL PERMESSO TOSCANA (212,78)
370	MONTE SANTA CROCE	TITOLARI DEL PERMESSO e relative quote di partecipazione (%) SORGENIA GEOTHERMAL (100) (r.u.)	PROVVEDIMENTI CONCERNENTI IL PERMESSO Data 21/11/2011 Natura del provvedimento Conferimento	PERIODO DI VIGENZA 1° periodo LVI - 1	SCADENZA 18/05/2016	AREA (km2) 15	UBICAZIONE DEL PERMESSO TOSCANA (15)

ELENCO DEI PERMESSI DI RICERCA DI RISORSE GEOTERMICHE ACCORDATI NELLA TERRAFERMA - Aggiornamento 31/dicembre/2019

374	CODICE E DENOMINAZIONE DEL PERMESSO LE CASCINELLE Nota: Il permesso deriva dall'unione dei precedenti permessi di ricerca LE CASCINELLE e CELLE SUL RIGO	TITOLARI DEL PERMESSO e relative quote di partecipazione (%) SORGENIA GEOTHERMAL (100) (r.u.)	PROVVEDIMENTI CONCERNENTI IL PERMESSO Data 7/3/2012 23/2/2016 12/10/2018 Natura del provvedimento Conferimento Unificazione Riconoscimento risorsa geotermica nazionale	PERIODO DI VIGENZA 1° periodo	SCADENZA 23/03/2017	AREA (km2) 100,89	UBICAZIONE DEL PERMESSO TOSCANA (100,89)
375	CODICE E DENOMINAZIONE DEL PERMESSO BAGNOLO	TITOLARI DEL PERMESSO e relative quote di partecipazione (%) TOSCO GEO (100) (r.u.)	PROVVEDIMENTI CONCERNENTI IL PERMESSO Data 7/3/2012 Natura del provvedimento Conferimento	PERIODO DI VIGENZA 1° periodo	SCADENZA 02/09/2016	AREA (km2) 20	UBICAZIONE DEL PERMESSO TOSCANA (20)
377	CODICE E DENOMINAZIONE DEL PERMESSO CASTIGLIONE D'ORCIA	TITOLARI DEL PERMESSO e relative quote di partecipazione (%) TOSCO GEO (100) (r.u.)	PROVVEDIMENTI CONCERNENTI IL PERMESSO Data 6/4/2012 Natura del provvedimento Conferimento	PERIODO DI VIGENZA 1° periodo	SCADENZA 02/10/2016	AREA (km2) 60,5	UBICAZIONE DEL PERMESSO TOSCANA (60,5)
379	CODICE E DENOMINAZIONE DEL PERMESSO GUARDISTALLO	TITOLARI DEL PERMESSO e relative quote di partecipazione (%) GEOTHERMICS ITALY (100) (r.u.)	PROVVEDIMENTI CONCERNENTI IL PERMESSO Data 15/6/2012 Natura del provvedimento Conferimento	PERIODO DI VIGENZA 1° periodo	SCADENZA 11/12/2016	AREA (km2) 87,5	UBICAZIONE DEL PERMESSO TOSCANA (87,5)
382	CODICE E DENOMINAZIONE DEL PERMESSO PERETA	TITOLARI DEL PERMESSO e relative quote di partecipazione (%) FUTURO ENERGIA (100) (r.u.)	PROVVEDIMENTI CONCERNENTI IL PERMESSO Data 15/6/2012 Natura del provvedimento Conferimento	PERIODO DI VIGENZA 1° periodo	SCADENZA 11/12/2016	AREA (km2) 88,6	UBICAZIONE DEL PERMESSO TOSCANA (88,6)
383	CODICE E DENOMINAZIONE DEL PERMESSO MONTALCINO	TITOLARI DEL PERMESSO e relative quote di partecipazione (%) GESTO ITALIA (100) (r.u.)	PROVVEDIMENTI CONCERNENTI IL PERMESSO Data 10/8/2012 Natura del provvedimento Conferimento	PERIODO DI VIGENZA 1° periodo	SCADENZA 10/08/2016	AREA (km2) 65,47	UBICAZIONE DEL PERMESSO TOSCANA (65,47)
387	CODICE E DENOMINAZIONE DEL PERMESSO POMONTE	TITOLARI DEL PERMESSO e relative quote di partecipazione (%) TERRA ENERGY (100) (r.u.)	PROVVEDIMENTI CONCERNENTI IL PERMESSO Data 26/11/2012 Natura del provvedimento Conferimento	PERIODO DI VIGENZA 1° periodo	SCADENZA 24/05/2017	AREA (km2) 88,5	UBICAZIONE DEL PERMESSO TOSCANA (88,5)

ELENCO DEI PERMESSI DI RICERCA DI RISORSE GEOTERMICHE ACCORDATI NELLA TERRAFERMA - Aggiornamento 31/dicembre/2019

388	CODICE E DENOMINAZIONE DEL PERMESSO MONITORIO	TITOLARI DEL PERMESSO e relative quote di partecipazione (%) SORGENIA GEOTHERMAL (100) (r.u.)	PROVVEDIMENTI CONCERNENTI IL PERMESSO Data 18/6/2013 9/12/2014 Natura del provvedimento Conferimento Riduzione area	PERIODO DI VIGENZA 1° periodo 18/06/2017	SCADENZA 18/06/2017	AREA (km2) 101,07	UBICAZIONE DEL PERMESSO TOSCANA (59,28) LAZIO (41,79)
389	CODICE E DENOMINAZIONE DEL PERMESSO LAGO DI VICO	TITOLARI DEL PERMESSO e relative quote di partecipazione (%) GEOTHERMICS ITALY (100) (r.u.)	PROVVEDIMENTI CONCERNENTI IL PERMESSO Data 23/10/2012 Natura del provvedimento Conferimento	PERIODO DI VIGENZA 1° periodo 23/10/2016	SCADENZA 23/10/2016	AREA (km2) 103,27	UBICAZIONE DEL PERMESSO LAZIO (103,27)
390	CODICE E DENOMINAZIONE DEL PERMESSO PIANA DEL DIAVOLO	TITOLARI DEL PERMESSO e relative quote di partecipazione (%) GEOTHERMICS ITALY (100) (r.u.)	PROVVEDIMENTI CONCERNENTI IL PERMESSO Data 13/8/2012 Natura del provvedimento Conferimento	PERIODO DI VIGENZA 1° periodo 25/09/2016	SCADENZA 25/09/2016	AREA (km2) 40,75	UBICAZIONE DEL PERMESSO LAZIO (40,75)
391	CODICE E DENOMINAZIONE DEL PERMESSO TOBIA	TITOLARI DEL PERMESSO e relative quote di partecipazione (%) COGEME (100) (r.u.)	PROVVEDIMENTI CONCERNENTI IL PERMESSO Data 26/7/2012 Natura del provvedimento Conferimento	PERIODO DI VIGENZA 1° periodo 14/08/2016	SCADENZA 14/08/2016	AREA (km2) 14,75	UBICAZIONE DEL PERMESSO LAZIO (14,75)
392	CODICE E DENOMINAZIONE DEL PERMESSO VALLE DI SUJO	TITOLARI DEL PERMESSO e relative quote di partecipazione (%) LA R.E.P. AMBIENTE (100) (r.u.)	PROVVEDIMENTI CONCERNENTI IL PERMESSO Data 17/9/2012 Natura del provvedimento Conferimento	PERIODO DI VIGENZA 1° periodo 25/09/2016	SCADENZA 25/09/2016	AREA (km2) 18,07	UBICAZIONE DEL PERMESSO LAZIO (18,07)
394	CODICE E DENOMINAZIONE DEL PERMESSO SCANSANO	TITOLARI DEL PERMESSO e relative quote di partecipazione (%) TERRA ENERGY (100) (r.u.)	PROVVEDIMENTI CONCERNENTI IL PERMESSO Data 26/11/2012 Natura del provvedimento Conferimento	PERIODO DI VIGENZA 1° periodo 26/11/2012	SCADENZA 24/05/2017	AREA (km2) 49	UBICAZIONE DEL PERMESSO TOSCANA (49)
396	CODICE E DENOMINAZIONE DEL PERMESSO IGIA RISORSE GEOTERMICHE	TITOLARI DEL PERMESSO e relative quote di partecipazione (%) SARAS (100) (r.u.)	PROVVEDIMENTI CONCERNENTI IL PERMESSO Data 20/6/2013 25/3/2014 Natura del provvedimento Conferimento Rettifica	PERIODO DI VIGENZA 1° periodo 20/6/2013 20/6/2013	SCADENZA 20/06/2016	AREA (km2) 122,22	UBICAZIONE DEL PERMESSO SARDEGNA (122,22)

ELENCO DEI PERMESSI DI RICERCA DI RISORSE GEOTERMICHE ACCORDATI NELLA TERRAFERMA - Aggiornamento 31/dicembre/2019

398	CODICE E DENOMINAZIONE DEL PERMESSO CELLERE	TITOLARI DEL PERMESSO e relative quote di partecipazione (%) SORGENIA GEOTHERMAL (100) (r.u.)	PROVVEDIMENTI CONCERNENTI IL PERMESSO Data 20/5/2011 Natura del provvedimento Conferimento	PERIODO DI VIGENZA 8/10/2013 - 13	SCADENZA 08/10/2017	AREA (km2) 106,56	UBICAZIONE DEL PERMESSO LAZIO (106,56)
399	CODICE E DENOMINAZIONE DEL PERMESSO LA VEDUTA Nota: In attesa di pubblicazione sul Bollettino ufficiale della regione Lazio. La pubblicazione sul BURL determinerà la data di decorrenza e di scadenza del permesso.	TITOLARI DEL PERMESSO e relative quote di partecipazione (%) SORGENIA GEOTHERMAL (100) (r.u.)	PROVVEDIMENTI CONCERNENTI IL PERMESSO Data - Natura del provvedimento -	PERIODO DI VIGENZA -	SCADENZA -	AREA (km2) 22,71	UBICAZIONE DEL PERMESSO LAZIO (22,71)
400	CODICE E DENOMINAZIONE DEL PERMESSO CAMPIGLIA D'ORCIA	TITOLARI DEL PERMESSO e relative quote di partecipazione (%) TOSCO GEO (100) (r.u.)	PROVVEDIMENTI CONCERNENTI IL PERMESSO Data 27/6/2011 Natura del provvedimento Conferimento	PERIODO DI VIGENZA 27/7/2011 - 13	SCADENZA 18/01/2018	AREA (km2) 55,4	UBICAZIONE DEL PERMESSO TOSCANA (55,4)
401	CODICE E DENOMINAZIONE DEL PERMESSO LA GRASCETA	TITOLARI DEL PERMESSO e relative quote di partecipazione (%) SORGENIA GEOTHERMAL (100) (r.u.)	PROVVEDIMENTI CONCERNENTI IL PERMESSO Data 22/5/2013 3/7/2013 Natura del provvedimento Conferimento Cambio intestazione	PERIODO DI VIGENZA 22/5/2013 - 13 3/7/2013 -	SCADENZA 15/10/2017	AREA (km2) 7,56	UBICAZIONE DEL PERMESSO TOSCANA (7,56)
403	CODICE E DENOMINAZIONE DEL PERMESSO RIPA D'ORCIA	TITOLARI DEL PERMESSO e relative quote di partecipazione (%) TOSCO GEO (100) (r.u.)	PROVVEDIMENTI CONCERNENTI IL PERMESSO Data - Natura del provvedimento -	PERIODO DI VIGENZA -	SCADENZA -	AREA (km2) 70,5	UBICAZIONE DEL PERMESSO TOSCANA (70,5)
405	CODICE E DENOMINAZIONE DEL PERMESSO MALPAGA	TITOLARI DEL PERMESSO e relative quote di partecipazione (%) MALPAGA (100) (r.u.)	PROVVEDIMENTI CONCERNENTI IL PERMESSO Data 29/10/2014 Natura del provvedimento Conferimento	PERIODO DI VIGENZA 29/10/2014 - 13	SCADENZA 29/10/2017	AREA (km2) 2,5	UBICAZIONE DEL PERMESSO LOMBARDIA (2,5)
406	CODICE E DENOMINAZIONE DEL PERMESSO SAN GAVINO MONREALE	TITOLARI DEL PERMESSO e relative quote di partecipazione (%) TOSCO GEO (100) (r.u.)	PROVVEDIMENTI CONCERNENTI IL PERMESSO Data 9/3/2015 Natura del provvedimento Conferimento	PERIODO DI VIGENZA 9/3/2015 LIX - 3	SCADENZA 09/03/2019	AREA (km2) 84,7	UBICAZIONE DEL PERMESSO SARDEGNA (84,7)

ELENCO DEI PERMESSI DI RICERCA DI RISORSE GEOTERMICHE ACCORDATI NELLA TERRAFERMA - Aggiornamento 31/dicembre/2019

409

CODICE E DENOMINAZIONE DEL PERMESSO	TITOLARI DEL PERMESSO e relative quote di partecipazione (%)	PROVVEDIMENTI CONCERNENTI IL PERMESSO		PERIODO DI VIGENZA	SCADENZA	AREA (km2)	UBICAZIONE DEL PERMESSO
		Data	Natura del provvedimento				
SARDARA	TOSCO GEO (100) (r.u.)	4/2/2016	Conferimento	4/2/2016	LX - 4	70,5	SARDEGNA (70,5)

ELENCO DELLE CONCESSIONI DI COLTIVAZIONE DI RISORSE GEOTERMICHE ACCORDATE NELLA TERRAFERMA - Aggiornamento 31/dicembre/2019

CONCESSIONI DI COLTIVAZIONE DI RISORSE GEOTERMICHE ACCORDATE NELLA TERRAFERMA

Decreto Legislativo 11 febbraio 2010, n. 22

Nella terraferma sono vigenti n. 11 CONCESSIONI DI COLTIVAZIONE DI RISORSE GEOTERMICHE per complessivi 638,34 Km²

Regione	Numero concessioni	Superficie (Km ²)
EMILIA ROMAGNA	1	31,72
LAZIO	1	111,15
TOSCANA	8	492,95
VENETO	1	2,52

Nota:
Nella tabella i titoli afferenti a due o più regioni sono conteggiati più volte, una per ciascuna regione mentre a ciascuna regione viene attribuita la parte di area del titolo minerario ad essa afferente.

ELENCO DELLE CONCESSIONI DI COLTIVAZIONE DI RISORSE GEOTERMICHE ACCORDATE NELLA TERRAFERMA - Aggiornamento 31/dicembre/2019

17	CODICE E DENOMINAZIONE DELLA CONCESSIONE	TITOLARI DELLA CONCESSIONE e relative quote di partecipazione (%)	PROVVEDIMENTI CONCERNENTI LA CONCESSIONE	PERIODO DI VIGENZA	SCADENZA	AREA (km2)	UBICAZIONE DELLA CONCESSIONE																												
	VICENZA	AIM SERVIZI A RETE (100) (r.u.)	<table border="1"> <thead> <tr> <th>Data</th> <th>Natura del provvedimento</th> <th>Decorrenza</th> <th>BUIG</th> </tr> </thead> <tbody> <tr> <td>22/7/1985</td> <td>Conferimento</td> <td>22/7/1985</td> <td>-</td> </tr> <tr> <td>13/2/1998</td> <td>Cambio intestazione quota</td> <td>1/1/1998</td> <td>XLII - 3</td> </tr> <tr> <td>16/3/1999</td> <td>Classificazione conferma e ripermetratura</td> <td>16/3/1999</td> <td>XLIII - 4</td> </tr> </tbody> </table>	Data	Natura del provvedimento	Decorrenza	BUIG	22/7/1985	Conferimento	22/7/1985	-	13/2/1998	Cambio intestazione quota	1/1/1998	XLII - 3	16/3/1999	Classificazione conferma e ripermetratura	16/3/1999	XLIII - 4	1° periodo	22/07/2015	2,52	VENETO (2,52)												
Data	Natura del provvedimento	Decorrenza	BUIG																																
22/7/1985	Conferimento	22/7/1985	-																																
13/2/1998	Cambio intestazione quota	1/1/1998	XLII - 3																																
16/3/1999	Classificazione conferma e ripermetratura	16/3/1999	XLIII - 4																																
21	CODICE E DENOMINAZIONE DELLA CONCESSIONE	TITOLARI DELLA CONCESSIONE e relative quote di partecipazione (%)	PROVVEDIMENTI CONCERNENTI LA CONCESSIONE	PERIODO DI VIGENZA	SCADENZA	AREA (km2)	UBICAZIONE DELLA CONCESSIONE																												
	CANNETO	ENEL GREEN POWER (100) (r.u.)	<table border="1"> <thead> <tr> <th>Data</th> <th>Natura del provvedimento</th> <th>Decorrenza</th> <th>BUIG</th> </tr> </thead> <tbody> <tr> <td>1/8/1991</td> <td>Conferimento</td> <td>9/7/1990</td> <td>XXXVI - 4</td> </tr> <tr> <td>21/10/1994</td> <td>Ripermetratura</td> <td>7/3/1994</td> <td>XXXVIII - 11</td> </tr> <tr> <td>10/3/2000</td> <td>Trasferimento</td> <td>1/10/1999</td> <td>XLIV - 5</td> </tr> <tr> <td>28/12/2001</td> <td>Modifica denominazione sociale</td> <td>28/12/2001</td> <td>LIV - 1</td> </tr> <tr> <td>16/8/2005</td> <td>Trasferimento</td> <td>1/6/2005</td> <td>LIV - 1</td> </tr> <tr> <td>5/2/2009</td> <td>Trasferimento</td> <td>1/12/2008</td> <td>LIV - 1</td> </tr> </tbody> </table>	Data	Natura del provvedimento	Decorrenza	BUIG	1/8/1991	Conferimento	9/7/1990	XXXVI - 4	21/10/1994	Ripermetratura	7/3/1994	XXXVIII - 11	10/3/2000	Trasferimento	1/10/1999	XLIV - 5	28/12/2001	Modifica denominazione sociale	28/12/2001	LIV - 1	16/8/2005	Trasferimento	1/6/2005	LIV - 1	5/2/2009	Trasferimento	1/12/2008	LIV - 1	1° periodo	09/07/2020	52,74	TOSCANA (52,74)
Data	Natura del provvedimento	Decorrenza	BUIG																																
1/8/1991	Conferimento	9/7/1990	XXXVI - 4																																
21/10/1994	Ripermetratura	7/3/1994	XXXVIII - 11																																
10/3/2000	Trasferimento	1/10/1999	XLIV - 5																																
28/12/2001	Modifica denominazione sociale	28/12/2001	LIV - 1																																
16/8/2005	Trasferimento	1/6/2005	LIV - 1																																
5/2/2009	Trasferimento	1/12/2008	LIV - 1																																
22	CODICE E DENOMINAZIONE DELLA CONCESSIONE	TITOLARI DELLA CONCESSIONE e relative quote di partecipazione (%)	PROVVEDIMENTI CONCERNENTI LA CONCESSIONE	PERIODO DI VIGENZA	SCADENZA	AREA (km2)	UBICAZIONE DELLA CONCESSIONE																												
	LARDERELLO	ENEL GREEN POWER (100) (r.u.)	<table border="1"> <thead> <tr> <th>Data</th> <th>Natura del provvedimento</th> <th>Decorrenza</th> <th>BUIG</th> </tr> </thead> <tbody> <tr> <td>7/3/1994</td> <td>Classificazione unificazione e ripermetratura</td> <td>7/3/1994</td> <td>XXXVIII - 4</td> </tr> <tr> <td>10/3/2000</td> <td>Trasferimento</td> <td>1/10/1999</td> <td>XLIV - 5</td> </tr> <tr> <td>28/12/2001</td> <td>Modifica denominazione sociale</td> <td>28/12/2001</td> <td>LIV - 1</td> </tr> <tr> <td>19/10/2004</td> <td>Modifica programma lavori</td> <td>19/10/2004</td> <td>XLIX - 2</td> </tr> <tr> <td>16/8/2005</td> <td>Trasferimento</td> <td>1/6/2005</td> <td>LIV - 1</td> </tr> <tr> <td>5/2/2009</td> <td>Trasferimento</td> <td>1/12/2008</td> <td>LIV - 1</td> </tr> </tbody> </table>	Data	Natura del provvedimento	Decorrenza	BUIG	7/3/1994	Classificazione unificazione e ripermetratura	7/3/1994	XXXVIII - 4	10/3/2000	Trasferimento	1/10/1999	XLIV - 5	28/12/2001	Modifica denominazione sociale	28/12/2001	LIV - 1	19/10/2004	Modifica programma lavori	19/10/2004	XLIX - 2	16/8/2005	Trasferimento	1/6/2005	LIV - 1	5/2/2009	Trasferimento	1/12/2008	LIV - 1	1° periodo	07/03/2024	82,74	TOSCANA (82,74)
Data	Natura del provvedimento	Decorrenza	BUIG																																
7/3/1994	Classificazione unificazione e ripermetratura	7/3/1994	XXXVIII - 4																																
10/3/2000	Trasferimento	1/10/1999	XLIV - 5																																
28/12/2001	Modifica denominazione sociale	28/12/2001	LIV - 1																																
19/10/2004	Modifica programma lavori	19/10/2004	XLIX - 2																																
16/8/2005	Trasferimento	1/6/2005	LIV - 1																																
5/2/2009	Trasferimento	1/12/2008	LIV - 1																																
23	CODICE E DENOMINAZIONE DELLA CONCESSIONE	TITOLARI DELLA CONCESSIONE e relative quote di partecipazione (%)	PROVVEDIMENTI CONCERNENTI LA CONCESSIONE	PERIODO DI VIGENZA	SCADENZA	AREA (km2)	UBICAZIONE DELLA CONCESSIONE																												
	LUSTIGNANO	ENEL GREEN POWER (100) (r.u.)	<table border="1"> <thead> <tr> <th>Data</th> <th>Natura del provvedimento</th> <th>Decorrenza</th> <th>BUIG</th> </tr> </thead> <tbody> <tr> <td>7/3/1994</td> <td>Classificazione unificazione e ripermetratura</td> <td>7/3/1994</td> <td>XXXVIII - 4</td> </tr> <tr> <td>10/3/2000</td> <td>Trasferimento</td> <td>1/10/1999</td> <td>XLIV - 5</td> </tr> <tr> <td>28/12/2001</td> <td>Modifica denominazione sociale</td> <td>28/12/2001</td> <td>LIV - 1</td> </tr> <tr> <td>16/8/2005</td> <td>Trasferimento</td> <td>1/6/2005</td> <td>LIV - 1</td> </tr> <tr> <td>5/2/2009</td> <td>Trasferimento</td> <td>1/12/2008</td> <td>LIV - 1</td> </tr> </tbody> </table>	Data	Natura del provvedimento	Decorrenza	BUIG	7/3/1994	Classificazione unificazione e ripermetratura	7/3/1994	XXXVIII - 4	10/3/2000	Trasferimento	1/10/1999	XLIV - 5	28/12/2001	Modifica denominazione sociale	28/12/2001	LIV - 1	16/8/2005	Trasferimento	1/6/2005	LIV - 1	5/2/2009	Trasferimento	1/12/2008	LIV - 1	1° periodo	07/03/2024	77,85	TOSCANA (77,85)				
Data	Natura del provvedimento	Decorrenza	BUIG																																
7/3/1994	Classificazione unificazione e ripermetratura	7/3/1994	XXXVIII - 4																																
10/3/2000	Trasferimento	1/10/1999	XLIV - 5																																
28/12/2001	Modifica denominazione sociale	28/12/2001	LIV - 1																																
16/8/2005	Trasferimento	1/6/2005	LIV - 1																																
5/2/2009	Trasferimento	1/12/2008	LIV - 1																																
26	CODICE E DENOMINAZIONE DELLA CONCESSIONE	TITOLARI DELLA CONCESSIONE e relative quote di partecipazione (%)	PROVVEDIMENTI CONCERNENTI LA CONCESSIONE	PERIODO DI VIGENZA	SCADENZA	AREA (km2)	UBICAZIONE DELLA CONCESSIONE																												
	TRAVALE	ENEL GREEN POWER (100) (r.u.)	<table border="1"> <thead> <tr> <th>Data</th> <th>Natura del provvedimento</th> <th>Decorrenza</th> <th>BUIG</th> </tr> </thead> <tbody> <tr> <td>30/12/1994</td> <td>Classificazione unificazione e ripermetratura</td> <td>30/12/1994</td> <td>XXXIX - 1</td> </tr> <tr> <td>10/3/2000</td> <td>Trasferimento</td> <td>1/10/1999</td> <td>XLIV - 5</td> </tr> <tr> <td>28/12/2001</td> <td>Modifica denominazione sociale</td> <td>28/12/2001</td> <td>LIV - 1</td> </tr> <tr> <td>16/8/2005</td> <td>Trasferimento</td> <td>1/6/2005</td> <td>LIV - 1</td> </tr> <tr> <td>5/2/2009</td> <td>Trasferimento</td> <td>1/12/2008</td> <td>LIV - 1</td> </tr> </tbody> </table>	Data	Natura del provvedimento	Decorrenza	BUIG	30/12/1994	Classificazione unificazione e ripermetratura	30/12/1994	XXXIX - 1	10/3/2000	Trasferimento	1/10/1999	XLIV - 5	28/12/2001	Modifica denominazione sociale	28/12/2001	LIV - 1	16/8/2005	Trasferimento	1/6/2005	LIV - 1	5/2/2009	Trasferimento	1/12/2008	LIV - 1	1° periodo	30/12/2024	85,39	TOSCANA (85,39)				
Data	Natura del provvedimento	Decorrenza	BUIG																																
30/12/1994	Classificazione unificazione e ripermetratura	30/12/1994	XXXIX - 1																																
10/3/2000	Trasferimento	1/10/1999	XLIV - 5																																
28/12/2001	Modifica denominazione sociale	28/12/2001	LIV - 1																																
16/8/2005	Trasferimento	1/6/2005	LIV - 1																																
5/2/2009	Trasferimento	1/12/2008	LIV - 1																																

ELENCO DELLE CONCESSIONI DI COLTIVAZIONE DI RISORSE GEOTERMICHE ACCORDATE NELLA TERRAFERMA - Aggiornamento 31/dicembre/2019

28

CODICE E DENOMINAZIONE DELLA CONCESSIONE	TITOLARI DELLA CONCESSIONE e relative quote di partecipazione (%)	PROVVEDIMENTI CONCERNENTI LA CONCESSIONE		PERIODO DI VIGENZA	SCADENZA	AREA (km2)	UBICAZIONE DELLA CONCESSIONE	
		Data	Natura del provvedimento					Decorrenza
CHIUSDINO	ENEL GREEN POWER (100) (r.u.)	29/1/1999	Natura del provvedimento	3/1/1999	1° periodo	45,2	TOSCANA (45,2)	
		10/3/2000	Classificazione e conferimento	1/10/1999				XLIII - 3
		1/10/2001	Trasferimento	1/10/2001				XLIV - 5
		28/12/2001	Modifica programma lavori	28/12/2001				XLV - 11
		16/8/2005	Modifica denominazione sociale	1/6/2005				LIV - 1
		5/2/2009	Trasferimento	1/12/2008				LIV - 1

32

CODICE E DENOMINAZIONE DELLA CONCESSIONE	TITOLARI DELLA CONCESSIONE e relative quote di partecipazione (%)	PROVVEDIMENTI CONCERNENTI LA CONCESSIONE		PERIODO DI VIGENZA	SCADENZA	AREA (km2)	UBICAZIONE DELLA CONCESSIONE	
		Data	Natura del provvedimento					Decorrenza
VALENTANO	ERGA (100) (r.u.)	9/10/1986	Natura del provvedimento	9/10/1986	1° periodo	111,15	LAZIO (111,15)	
		26/2/1993	Conferimento	7/7/1992				XXXVII - 9
		3/4/1994	Trasferimento quota	3/4/1994				XXXVIII - 4
		9/10/1995	Classificazione conferma e ripermetratura	9/10/1995				XXXIX - 11
		10/3/2000	Ampliamento	1/10/1999				XLIV - 5
		21/10/2016	Trasferimento	21/10/2016				LX - 11

ELENCO DELLE DITTE TITOLARI, RAPPRESENTANTI UNICHE E CONTITOLARI DI TITOLI MINERARI PER LA RICERCA E LA COLTIVAZIONE DI IDROCARBURI E DI RISORSE GEOTERMICHE

Aggiornamento 31/dicembre/2019

RICERCA E COLTIVAZIONE DI IDROCARBURI

ALEANNA ITALIA

S.r.l. (c.f. n. 10708691000) con sede legale in Roma, Viale Manlio Gelsomini, 14 (C.a.p. 00153)

TITOLI IN CUI LA DITTA E' PRESENTE

PERMESSI DI RICERCA IN TERRAFERMA		
	Numero titoli	Superficie pro-quota (Kmq)
Unico titolare	4	1.987,84
	CASCINA GRAZIOSA BOSCONERO PORTOMAGGIORE SAN MARCO	
Rappresentante unico	1	107,55
	JOLANDA DI SAVOIA	
Total	5	2.095,39

PERMESSI DI RICERCA NEL SOTTOFONDO MARINO		
	Numero titoli	Superficie pro-quota (Kmq)
Unico titolare	1	529,30
	B.R273.EN	
Total	1	529,30

CONCESSIONI DI COLTIVAZIONE IN TERRAFERMA		
	Numero titoli	Superficie pro-quota (Kmq)
Unico titolare	1	14,75
	BAGNACAVALLO	
Total	1	14,75

Complessivamente ALEANNA ITALIA è presente in 7 titoli per una superficie pro-quota totale di 2.639,44 Kmq

JOINT-VENTURES

GEOGAS	
	JOLANDA DI SAVOIA

ALEANNA RESOURCES

LLC (c.f. n. 01126490778), con sede legale in Delaware (U.S.A.), sede secondaria in Matera, Via XX Settembre, 45 (C.a.p. 75100) e sede operativa in Roma, Viale della Piramide Cestia, 31 (C.a.p. 00153)

TITOLI IN CUI LA DITTA E' PRESENTE

PERMESSI DI RICERCA IN TERRAFERMA		
	Numero titoli	Superficie pro-quota (Kmq)
Unico titolare	6	1.329,05
	BELGIOIOSO FANTOZZA BUGIA PONTE DEI GRILLI PONTE DEL DIAVOLO CORTE DEI SIGNORI	
Rappresentante unico	1	89,14
	LA PROSPERA	
Total	7	1.418,19

Complessivamente ALEANNA RESOURCES è presente in 7 titoli per una superficie pro-quota totale di 1.418,19 Kmq

JOINT-VENTURES

PETROREP ITALIANA	
	LA PROSPERA

**ELENCO DELLE DITTE - Aggiornamento 31/dicembre/2019
RICERCA E COLTIVAZIONE DI IDROCARBURI**

APENNINE ENERGY

S.p.A. (c.f. n. 01348720358), con sede legale ed uffici in San Donato Milanese (MI), Via XXV Aprile, 5 (C.a.p. 20097)

TITOLI IN CUI LA DITTA E' PRESENTE

PERMESSI DI RICERCA IN TERRAFERMA		
	Numero titoli	Superficie pro-quota (Kmq)
Unico titolare	3	781,05
	S. MARIA GORETTI CARITA' BADILE	
Total	3	781,05

PERMESSI DI RICERCA NEL SOTTOFONDO MARINO		
	Numero titoli	Superficie pro-quota (Kmq)
Unico titolare	1	63,13
	D.R 74.AP	
Total	1	63,13

CONCESSIONI DI COLTIVAZIONE IN TERRAFERMA		
	Numero titoli	Superficie pro-quota (Kmq)
Unico titolare	3	15,59
	CASA TONETTO SAN LORENZO RAPAGNANO	
Total	3	15,59

Complessivamente APENNINE ENERGY è presente in 7 titoli per una superficie pro-quota totale di 859,77 Kmq

ASCENT RESOURCES ITALIA

S.r.l. (c.f. n. 13140670152) con sede legale in Roma, Via Cassia 1020 (C.a.p. 00189) e sede amministrativa in San Donato Milanese (MI), Via Emilia, 20 (C.a.p. 20097)

TITOLI IN CUI LA DITTA E' PRESENTE

PERMESSI DI RICERCA IN TERRAFERMA		
	Numero titoli	Superficie pro-quota (Kmq)
Rappresentante unico	1	188,28
	FIUME ARNONE	
Total	1	188,28

Complessivamente ASCENT RESOURCES ITALIA è presente in 1 titolo per una superficie pro-quota totale di 188,28 Kmq

JOINT-VENTURES

ITALMIN ENERGIA	
	FIUME ARNONE

AUDAX ENERGY

S.r.l. (c.f. n. 09986991009), con sede in Roma, Via Antonio Nibby, 7 (C.a.p. 00161)

TITOLI IN CUI LA DITTA E' PRESENTE

PERMESSI DI RICERCA NEL SOTTOFONDO MARINO		
	Numero titoli	Superficie pro-quota (Kmq)
Unico titolare	1	657,19
	G.R 15.PU	
Total	1	657,19

Complessivamente AUDAX ENERGY è presente in 1 titolo per una superficie pro-quota totale di 657,19 Kmq

BG GAS INTERNATIONAL BV FILIALE ITALIANA

(c.f. n. 03362070967) con sede in Milano, Piazza Cavour, 2 (C.a.p. 20121)

TITOLI IN CUI LA DITTA E' PRESENTE

PERMESSI DI RICERCA IN TERRAFERMA		
	Numero titoli	Superficie pro-quota (Kmq)
Contitolare	1	156,98
	VIGEVANO	
Total	1	156,98

Complessivamente BG GAS INTERNATIONAL BV FILIALE ITALIANA è presente in 1 titolo per una superficie pro-quota totale di 156,98 Kmq

JOINT-VENTURES

EDISON E&P	
	VIGEVANO
ENI	
	VIGEVANO

**ELENCO DELLE DITTE - Aggiornamento 31/dicembre/2019
RICERCA E COLTIVAZIONE DI IDROCARBURI**

CANOEL ITALIA

S.r.l. (c.f. 01999030990), con sede in Genova, Corso Andrea Podestà, n. 8/1 (C.a.p. 16128)

TITOLI IN CUI LA DITTA E' PRESENTE

PERMESSI DI RICERCA IN TERRAFERMA		
	Numero titoli	Superficie pro-quota (Kmq)
Rappresentante unico	1	94,32
	MONTALBANO	
Total	1	94,32
CONCESSIONI DI COLTIVAZIONE IN TERRAFERMA		
	Numero titoli	Superficie pro-quota (Kmq)
Unico titolare	2	7,70
	MISANO ADRIATICO S. TEODORO	
Rappresentante unico	4	22,50
	S. ANDREA MASSERIA PETRILLI TORRENTE CIGNO MASSERIA GROTTAVECCHIA	
Contitolare	3	12,80
	LUCERA S. MAURO MASSERIA ACQUASALSA	
Total	9	43,00

Compressivamente CANOEL ITALIA è presente in 10 titoli per una superficie pro-quota totale di 137,32 Kmq

JOINT-VENTURES

CYGAM ENERGY ITALIA	
	MONTALBANO
EDISON E&P	
	LUCERA MASSERIA ACQUASALSA MASSERIA GROTTAVECCHIA S. ANDREA
GAS PLUS ITALIANA	
	LUCERA MASSERIA ACQUASALSA MASSERIA GROTTAVECCHIA MASSERIA PETRILLI S. MAURO TORRENTE CIGNO
IRMINIO	
	MASSERIA GROTTAVECCHIA
PETROREP ITALIANA	
	S. ANDREA S. MAURO

CH4 LIZZANO

S.a.s. di Federico Bonucci & C., (c.f. n. 00671920379) con sede in Lizzano in Belvedere (BO), Via III Novembre, 51 (C.a.p. 40042)

TITOLI IN CUI LA DITTA E' PRESENTE

CONCESSIONI DI COLTIVAZIONE IN TERRAFERMA		
	Numero titoli	Superficie pro-quota (Kmq)
Unico titolare	2	3,25
	POZZA GRECCHIA	
Total	2	3,25

Compressivamente CH4 LIZZANO è presente in 2 titoli per una superficie pro-quota totale di 3,25 Kmq

CMI ENERGIA

S.r.l. (c.f. n. 05023201006) con sede in Roma, Via Giovanni Dominici, 6 (C.a.p. 00165)

TITOLI IN CUI LA DITTA E' PRESENTE

PERMESSI DI RICERCA IN TERRAFERMA		
	Numero titoli	Superficie pro-quota (Kmq)
Rappresentante unico	1	32,15
	MONTE PALLANO	
Total	1	32,15

Compressivamente CMI ENERGIA è presente in 1 titolo per una superficie pro-quota totale di 32,15 Kmq

JOINT-VENTURES

INTERGIE	
	MONTE PALLANO

COIMEPA SERVIZI

S.r.l. (c.f. n. 02796290365) con sede legale in Zocca (MO), Via del Mercato, 104 (C.a.p. 41059)

TITOLI IN CUI LA DITTA E' PRESENTE

CONCESSIONI DI COLTIVAZIONE IN TERRAFERMA		
	Numero titoli	Superficie pro-quota (Kmq)
Unico titolare	1	0,67
	TRIGNANO	
Total	1	0,67

Compressivamente COIMEPA SERVIZI è presente in 1 titolo per una superficie pro-quota totale di ,67 Kmq

**ELENCO DELLE DITTE - Aggiornamento 31/dicembre/2019
RICERCA E COLTIVAZIONE DI IDROCARBURI**

COMPAGNIA GENERALE IDROCARBURI

S.p.A. (c.f. n. 08098211009) con sede legale in Roma, Via Cavour, 44 (C.a.p. 00184)

TITOLI IN CUI LA DITTA E' PRESENTE

PERMESSI DI RICERCA IN TERRAFERMA		
	Numero titoli	Superficie pro-quota (Kmq)
Rappresentante unico	2	939,78
	NUSCO CORANA	
Total	2	939,78

Complessivamente COMPAGNIA GENERALE IDROCARBURI è presente in 2 titoli per una superficie pro-quota totale di 939,78 Kmq

CYGAM ENERGY ITALIA

S.p.A. (c.f. n. 07721631005) con sede in Roma, Via Rabirio, 1 (C.a.p. 00196)

TITOLI IN CUI LA DITTA E' PRESENTE

PERMESSI DI RICERCA IN TERRAFERMA		
	Numero titoli	Superficie pro-quota (Kmq)
Contitolare	1	70,72
	MONTALBANO	
Total	1	70,72

PERMESSI DI RICERCA NEL SOTTOFONDO MARINO		
	Numero titoli	Superficie pro-quota (Kmq)
Contitolare	1	76,01
	B.R268.RG	
Total	1	76,01

Complessivamente CYGAM ENERGY ITALIA è presente in 2 titoli per una superficie pro-quota totale di 146,73 Kmq

JOINT-VENTURES

ITALMIN ENERGIA	
	CORANA NUSCO

JOINT-VENTURES

CANOEL ITALIA	
	MONTALBANO

PETROCELTIC ITALIA	
	B.R268.RG

**ELENCO DELLE DITTE - Aggiornamento 31/dicembre/2019
RICERCA E COLTIVAZIONE DI IDROCARBURI**

EDISON E&P

S.p.A. (c.f. n. 10245700967) con sede in Milano, Foro Buonaparte, 31 (C.a.p. 20121)

TITOLI IN CUI LA DITTA E' PRESENTE

PERMESSI DI RICERCA IN TERRAFERMA		
	Numero titoli	Superficie pro-quota (Kmq)
Contitolare	1	58,87
	VIGEVANO	
Total	1	58,87

PERMESSI DI RICERCA IN SICILIA		
	Numero titoli	Superficie pro-quota (Kmq)
Unico titolare	1	693,25
	CASTRONUOVO	
Contitolare	1	367,40
	PATERNO'	
Total	2	1.060,65

PERMESSI DI RICERCA NEL SOTTOFONDO MARINO		
	Numero titoli	Superficie pro-quota (Kmq)
Contitolare	3	284,51
	G.R 13.AG G.R 14.AG A.R 78.RC	
Total	3	284,51

CONCESSIONI DI COLTIVAZIONE IN TERRAFERMA		
	Numero titoli	Superficie pro-quota (Kmq)
Unico titolare	2	62,15
	SAN MARCO FIUME TENNA	
Rappresentante unico	7	199,16
	MONTE URANO GARAGUSO COLLE DI LAURO TORRENTE MENOCCIA MONTIGNANO MASSIGNANO MASSERIA MONACO	
Contitolare	14	294,15
	MASSERIA GROTTAVECCHIA TEMPA ROSSA CANDELA MASSERIA ACQUASALSA S. BENEDETTO DEL TRONTO MAFALDA TORRENTE CELONE S. ANDREA MONTEGRANARO LUCERA QUARTO MONTE CASTELLANO CAPPARUCCIA PORTO CIVITANOVA	
Total	23	555,46

CONCESSIONI DI COLTIVAZIONE IN SICILIA		
	Numero titoli	Superficie pro-quota (Kmq)
Unico titolare	1	3,70
	COMISO II	
Contitolare	1	5,56
	S. ANNA	
Total	2	9,26

JOINT-VENTURES

BG GAS INTERNATIONAL BV FILIALE ITALIANA	
	VIGEVANO

CANOEL ITALIA	
	LUCERA MASSERIA ACQUASALSA MASSERIA GROTTAVECCHIA S. ANDREA

ENI	
	A.C 8.ME A.C 13.AS A.C 14.AS A.C 15.AX A.C 16.AG A.C 17.AG A.C 21.AG A.C 36.AG A.R 78.RC B.C 8.LF B.C 9.AS B.C 10.AS B.C 11.AS B.C 12.AS B.C 13.AS B.C 14.AS B.C 20.AS B.C 21.AG C.C 6.EO CANDELA CAPPARUCCIA COLLE DI LAURO G.C 1.AG G.R 13.AG G.R 14.AG MASSERIA MONACO MONTE CASTELLANO MONTE URANO MONTEGRANARO S. BENEDETTO DEL TRONTO TEMPA ROSSA VIGEVANO

ENI MEDITERRANEA IDROCARBURI	
	PATERNO' S. ANNA

GAS PLUS ITALIANA	
	B.C 1.LF B.C 2.LF B.C 7.LF COLLE DI LAURO GARAGUSO LUCERA MAFALDA MASSERIA ACQUASALSA MASSERIA GROTTAVECCHIA MASSIGNANO MONTEGRANARO MONTIGNANO PORTO CIVITANOVA S. BENEDETTO DEL TRONTO

IRMINIO	
	MASSERIA GROTTAVECCHIA S. ANNA

PETROREP ITALIANA	
	S. ANDREA TORRENTE MENOCCIA

ROCKHOPPER ITALIA	
	TORRENTE CELONE

SOCIETÀ PADANA ENERGIA	
	QUARTO

**ELENCO DELLE DITTE - Aggiornamento 31/dicembre/2019
RICERCA E COLTIVAZIONE DI IDROCARBURI**

CONCESSIONI DI COLTIVAZIONE NEL SOTTOFONDO MARINO		
	Numero titoli	Superficie pro-quota (Kmq)
Rappresentante unico	5	455,41
	C.C 6.EO B.C 1.LF B.C 2.LF B.C 8.LF B.C 7.LF	
Contitolare	17	1.085,25
	B.C 12.AS G.C 1.AG B.C 10.AS B.C 9.AS B.C 11.AS A.C 13.AS B.C 13.AS B.C 14.AS A.C 14.AS A.C 15.AX A.C 16.AG A.C 17.AG B.C 20.AS A.C 21.AG A.C 36.AG A.C 8.ME B.C 21.AG	
Total	22	1.540,66

Complessivamente EDISON E&P è presente in 53 titoli per una superficie pro-quota totale di 3.509,4 Kmq

ELENCO DELLE DITTE - Aggiornamento 31/dicembre/2019
RICERCA E COLTIVAZIONE DI IDROCARBURI

ENI

S.p.A. (c.f. n. 00484960588) con sede in Roma, Piazzale Enrico Mattei, 1 (C.a.p. 00144) ed uffici in San Donato Milanese (MI), Via Emilia, 1 (C.a.p. 20097)

TITOLI IN CUI LA DITTA E' PRESENTE

PERMESSI DI RICERCA IN TERRAFERMA		
	Numero titoli	Superficie pro-quota (Kmq)
Unico titolare	5	991,98
	ABBADIA CERRETO ORTONA SETTECERRI BUCCHIANICO TRIGOLO	
Rappresentante unico	3	384,80
	MUTIGNANO VIGEVANO SERRA S. BERNARDO	
Contitolare	4	114,71
	ALIANO TEANA TEMPA MOLIANO FOSSO VALDIENNA	
Total	12	1.491,49

PERMESSI DI RICERCA NEL SOTTOFONDO MARINO		
	Numero titoli	Superficie pro-quota (Kmq)
Unico titolare	5	1.055,86
	A.R 91.EA A.R 87.AG A.R 93.EA A.R 92.EA A.R 80.AG	
Rappresentante unico	4	588,28
	G.R 13.AG G.R 14.AG A.R 81.FR A.R 78.RC	
Total	9	1.644,14

CONCESSIONI DI COLTIVAZIONE IN TERRAFERMA		
	Numero titoli	Superficie pro-quota (Kmq)
Unico titolare	21	1.598,83
	CAVIAGA MANARA PECORARO MASSERIA VERTICCHIO FIUME TRESTE TORRENTE VULGANO SEDIA D'ORLANDO CALCIANO CIGNONE SERRA PIZZUTA CANONICA CORTEMAGGIORE PESSANO SAN GERVASIO CAPO COLONNE BAGNOLO MELLA MIGLIANICO GAGGIANO DOSSO DEGLI ANGELI VILLAFORTUNA-TRECCATE SOESINA	
Rappresentante unico	8	917,19
	CAPPARUCCIA VAL D'AGRI S. BENEDETTO DEL TRONTO TEMPA ROSSA TERTIVERI MONTE CASTELLANO CANDELA COLLE S. GIOVANNI	
Contitolare	4	52,66
	MONTE URANO MASSERIA MONACO COLLE DI LAURO MONTEGRANARO	
Total	33	2.568,68

JOINT-VENTURES

BG GAS INTERNATIONAL BV FILIALE ITALIANA	
	VIGEVANO
EDISON E&P	
	A.C 8.ME A.C 13.AS A.C 14.AS A.C 15.AX A.C 16.AG A.C 17.AG A.C 21.AG A.C 36.AG A.R 78.RC B.C 8.LF B.C 9.AS B.C 10.AS B.C 11.AS B.C 12.AS B.C 13.AS B.C 14.AS B.C 20.AS B.C 21.AG C.C 6.EO CANDELA CAPPARUCCIA COLLE DI LAURO G.C 1.AG G.R 13.AG G.R 14.AG MASSERIA MONACO MONTE CASTELLANO MONTE URANO MONTEGRANARO S. BENEDETTO DEL TRONTO TEMPA ROSSA VIGEVANO

GAS PLUS ITALIANA	
	COLLE DI LAURO COLLE S. GIOVANNI MONTEGRANARO MUTIGNANO S. BENEDETTO DEL TRONTO TERTIVERI

ROCKHOPPER ITALIA	
	A.C 19.PI A.C 35.AG A.R 81.FR SERRA S. BERNARDO

SHELL ITALIA E&P	
	FOSSO VALDIENNA TEMPA MOLIANO VAL D'AGRI

TOTAL E&P ITALIA	
	ALIANO FOSSO VALDIENNA SERRA S. BERNARDO TEANA TEMPA MOLIANO

**ELENCO DELLE DITTE - Aggiornamento 31/dicembre/2019
RICERCA E COLTIVAZIONE DI IDROCARBURI**

CONCESSIONI DI COLTIVAZIONE NEL SOTTOFONDO MARINO		
	Numero titoli	Superficie pro-quota (Kmq)
Unico titolare	40	3.968,16
	A.C 5.AV B.C 15.AV A.C 12.AG D.C 4.AG A.C 11.AG A.C 10.AG A.C 9.AG D.C 2.AG A.C 6.AS A.C 7.AS D.C 1.AG B.C 4.AS B.C 3.AS A.C 3.AS A.C 2.AS A.C 33.AG A.C 1.AG CERVIA MARE B.C 17.TO B.C 5.AS A.C 29.EA A.C 32.AG B.C 18.RI A.C 34.AG B.C 22.AG A.C 30.EA B.C 23.AG A.C 28.EA A.C 27.EA A.C 26.EA F.C 2.AG F.C 1.AG A.C 31.EA A.C 18.AG A.C 25.EA A.C 20.AG PORTO CORSINI MARE A.C 22.EA A.C 23.EA A.C 24.EA	
Rappresentante unico	19	1.799,44
	A.C 8.ME A.C 14.AS B.C 10.AS B.C 11.AS A.C 13.AS B.C 13.AS B.C 14.AS B.C 12.AS B.C 9.AS A.C 15.AX A.C 16.AG A.C 17.AG B.C 20.AS A.C 19.PI A.C 21.AG B.C 21.AG A.C 35.AG G.C 1.AG A.C 36.AG	
Contitolare	2	180,08
	B.C 8.LF C.C 6.EO	
Total	61	5.947,67

Complessivamente ENI è presente in 115 titoli per una superficie pro-quota totale di 11.651,98 Kmq

**ELENCO DELLE DITTE - Aggiornamento 31/dicembre/2019
RICERCA E COLTIVAZIONE DI IDROCARBURI**

ENI MEDITERRANEA IDROCARBURI

S.p.A. (c.f. n. 12300000150) con sede legale in Gela (CL), Strada Statale 117 bis - Contrada Ponte Olivo

TITOLI IN CUI LA DITTA E' PRESENTE

PERMESSI DI RICERCA IN SICILIA		
	Numero titoli	Superficie pro-quota (Kmq)
Unico titolare	2	1.496,43
	PASSO DI PIAZZA FRIDDANI	
Rappresentante unico	1	367,40
	PATERNO'	
Total	3	1.863,83

CONCESSIONI DI COLTIVAZIONE IN SICILIA		
	Numero titoli	Superficie pro-quota (Kmq)
Unico titolare	11	531,16
	RAGUSA BRONTE - S.NICOLA FIUMETTO GAGLIANO GELA LIPPONE - MAZARA DEL VALLO ROCCA CAVALLO NOTO CASE SCHILLACI SAMPERI GIAURONE	
Rappresentante unico	1	10,00
	S. ANNA	
Total	12	541,16

CONCESSIONI DI COLTIVAZIONE NEL SOTTOFONDO MARINO		
	Numero titoli	Superficie pro-quota (Kmq)
Unico titolare	2	474,71
	C.C 1.AG C.C 3.AG	
Total	2	474,71

Complessivamente ENI MEDITERRANEA IDROCARBURI è presente in 17 titoli per una superficie pro-quota totale di 2.879,7 Kmq

JOINT-VENTURES

EDISON E&P	
	PATERNO' S. ANNA
IRMINIO	
	S. ANNA

**ELENCO DELLE DITTE - Aggiornamento 31/dicembre/2019
RICERCA E COLTIVAZIONE DI IDROCARBURI**

GAS PLUS ITALIANA

S.r.l. (c.f. n. 04086420967) con sede in Milano, Via Enrico Forlanini, 17 (C.a.p. 20134) ed uffici in Forno di Tarò (PR), Via Nazionale, 2 (C.a.p. 43045)

TITOLI IN CUI LA DITTA E' PRESENTE

PERMESSI DI RICERCA IN TERRAFERMA		
	Numero titoli	Superficie pro-quota (Kmq)
Contitolare	1	38,10
	MUTIGNANO	
Total	1	38,10

CONCESSIONI DI COLTIVAZIONE IN TERRAFERMA

	Numero titoli	Superficie pro-quota (Kmq)
Unico titolare	17	519,83
	PIGAZZANO CASA BALLEANI NOVA SIRI SCALO FILETTO MONTE MORRONE MELANICO ORSINO SETTEFINESTRE S. MARIA NUOVA IL SALICE POLICORO CASA MAGGI CASTEGGIO PONTETIDONE RECOVATO RECOLETA MACERATA	
Rappresentante unico	8	150,09
	FORNOVO DI TARO PORTO CIVITANOVA MASSERIA ACQUASALSA MAFALDA MONTEARDONE LUCERA MONTEGRANARO S. MAURO	
Contitolare	11	220,40
	TORRENTE CIGNO GARAGUSO COLLE DI LAURO TERTIVERI S. BENEDETTO DEL TRONTO MASSERIA GROTTAVECCHIA MASSERIA PETRILLI MONTE VERDESE MASSIGNANO COLLE S. GIOVANNI MONTIGNANO	
Total	36	890,32

CONCESSIONI DI COLTIVAZIONE NEL SOTTOFONDO MARINO

	Numero titoli	Superficie pro-quota (Kmq)
Contitolare	3	9,13
	B.C 1.LF B.C 7.LF B.C 2.LF	
Total	3	9,13

Complessivamente GAS PLUS ITALIANA è presente in 40 titoli per una superficie pro-quota totale di 937,54 Kmq

GEOGAS

S.r.l. (c.f. n. 00181440348) con sede in Parma, Viale Mentana, 41 (C.a.p. 43121)

TITOLI IN CUI LA DITTA E' PRESENTE

PERMESSI DI RICERCA IN TERRAFERMA		
	Numero titoli	Superficie pro-quota (Kmq)
Contitolare	1	11,95
	JOLANDA DI SAVOIA	
Total	1	11,95

Complessivamente GEOGAS è presente in 1 titolo per una superficie pro-quota totale di 11,95 Kmq

JOINT-VENTURES

CANOEL ITALIA	
	LUCERA MASSERIA ACQUASALSA MASSERIA GROTTAVECCHIA MASSERIA PETRILLI S. MAURO TORRENTE CIGNO

EDISON E&P	
	B.C 1.LF B.C 2.LF B.C 7.LF COLLE DI LAURO GARAGUSO LUCERA MAFALDA MASSERIA ACQUASALSA MASSERIA GROTTAVECCHIA MASSIGNANO MONTEGRANARO MONTIGNANO PORTO CIVITANOVA S. BENEDETTO DEL TRONTO

ENI	
	COLLE DI LAURO COLLE S. GIOVANNI MONTEGRANARO MUTIGNANO S. BENEDETTO DEL TRONTO TERTIVERI

IRMINIO	
	FORNOVO DI TARO MASSERIA GROTTAVECCHIA MONTEARDONE

PETROREP ITALIANA	
	FORNOVO DI TARO MONTE VERDESE MONTEARDONE S. MAURO

ROCKHOPPER ITALIA	
	MONTE VERDESE

JOINT-VENTURES

ALEANNA ITALIA	
	JOLANDA DI SAVOIA

**ELENCO DELLE DITTE - Aggiornamento 31/dicembre/2019
RICERCA E COLTIVAZIONE DI IDROCARBURI**

GLOBAL MED

LLC (c.f. n.), con sede legale in Colorado (USA) 6901 South Pierce Street, Suite 390, Littleton, domiciliata in Italia presso lo Studio Legale Turco, Viale Giocchino Rossini 9, Roma (C.a.p. 00198)

TITOLI IN CUI LA DITTA E' PRESENTE

PERMESSI DI RICERCA NEL SOTTOFONDO MARINO		
	Numero titoli	Superficie pro-quota (Kmq)
Unico titolare	5	3.720,20
	F.R 45.GM F.R 44.GM F.R 43.GM F.R 42.GM F.R 41.GM	
Total	5	3.720,20

Compressivamente GLOBAL MED è presente in 5 titoli per una superficie pro-quota totale di 3.720,2 Kmq

INTERGIE

S.r.l. (c.f. n. 08708351005), con sede in Roma, Viale Trastevere, 249 (C.a.p. 00153)

TITOLI IN CUI LA DITTA E' PRESENTE

PERMESSI DI RICERCA IN TERRAFERMA		
	Numero titoli	Superficie pro-quota (Kmq)
Contitolare	1	3,57
	MONTE PALLANO	
Total	1	3,57

Compressivamente INTERGIE è presente in 1 titolo per una superficie pro-quota totale di 3,57 Kmq

IRMINIO

S.r.l. (c.f. n. 03922140821), con sede in Palermo (PA), Via Principe di Villafranca, 50 (C.a.p. 90139)

TITOLI IN CUI LA DITTA E' PRESENTE

PERMESSI DI RICERCA IN TERRAFERMA		
	Numero titoli	Superficie pro-quota (Kmq)
Unico titolare	1	745,60
	SANTA CROCE	
Total	1	745,60

PERMESSI DI RICERCA IN SICILIA		
	Numero titoli	Superficie pro-quota (Kmq)
Unico titolare	1	96,00
	SCICLI	
Total	1	96,00

CONCESSIONI DI COLTIVAZIONE IN TERRAFERMA		
	Numero titoli	Superficie pro-quota (Kmq)
Contitolare	4	19,21
	FORNOVO DI TARO MONTEARDONE SAN BASILE MASSERIA GROTTAVECCHIA	
Total	4	19,21

CONCESSIONI DI COLTIVAZIONE IN SICILIA		
	Numero titoli	Superficie pro-quota (Kmq)
Unico titolare	1	39,76
Contitolare	1	6,67
	IRMINIO S. ANNA	
Total	2	46,43

Compressivamente IRMINIO è presente in 8 titoli per una superficie pro-quota totale di 907,24 Kmq

ITALMIN ENERGIA

S.r.l. (c.f. n. 11932571000), con sede legale in Roma, Viale Trastevere, 249 (C.a.p. 00153)

TITOLI IN CUI LA DITTA E' PRESENTE

PERMESSI DI RICERCA IN TERRAFERMA		
	Numero titoli	Superficie pro-quota (Kmq)
Contitolare	3	315,64
	NUSCO CORANA FIUME ARNONE	
Total	3	315,64

Compressivamente ITALMIN ENERGIA è presente in 3 titoli per una superficie pro-quota totale di 315,64 Kmq

JOINT-VENTURES

CMI ENERGIA	
	MONTE PALLANO

JOINT-VENTURES

CANOEL ITALIA	
	MASSERIA GROTTAVECCHIA

EDISON E&P	
	MASSERIA GROTTAVECCHIA S. ANNA

ENI MEDITERRANEA IDROCARBURI	
	S. ANNA

GAS PLUS ITALIANA	
	FORNOVO DI TARO MASSERIA GROTTAVECCHIA MONTEARDONE

PETROREP ITALIANA	
	FORNOVO DI TARO MONTEARDONE

ROCKHOPPER ITALIA	
	SAN BASILE

JOINT-VENTURES

ASCENT RESOURCES ITALIA	
	FIUME ARNONE

COMPAGNIA GENERALE IDROCARBURI	
	CORANA NUSCO

**ELENCO DELLE DITTE - Aggiornamento 31/dicembre/2019
RICERCA E COLTIVAZIONE DI IDROCARBURI**

LAZZI GAS

S.r.l. (c.f. n. 00439240482) con sede in Firenze, Via Mercadante, 2/b (C.a.p. 50144)

TITOLI IN CUI LA DITTA E' PRESENTE

CONCESSIONI DI COLTIVAZIONE IN TERRAFERMA		
	Numero titoli	Superficie pro-quota (Kmq)
Unico titolare	5	40,44
	BOMBIANA MOLINAZZO GAGGIOLA CA' BELLAVISTA SALGASTRI	
Total	5	40,44

Compressivamente LAZZI GAS è presente in 5 titoli per una superficie pro-quota totale di 40,44 Kmq

LUMAX OIL

S.p.A. (c.f. n. 00141800607) con sede in Ripi (FR), Via Varroccia, 43 (C.a.p. 03027)

TITOLI IN CUI LA DITTA E' PRESENTE

PERMESSI DI RICERCA IN TERRAFERMA		
	Numero titoli	Superficie pro-quota (Kmq)
Unico titolare	3	2.724,58
	SORA LAGO DEL SALTO FIUME ANIENE	
Total	3	2.724,58

Compressivamente LUMAX OIL è presente in 3 titoli per una superficie pro-quota totale di 2.724,58 Kmq

METANO PUGLIA

di Mauro Cardinali, (c.f. CRDMRA33S01D542S) con sede in Fermo (AP), Piazza Dante, 11 (C.a.p. 63023)

TITOLI IN CUI LA DITTA E' PRESENTE

CONCESSIONI DI COLTIVAZIONE IN TERRAFERMA		
	Numero titoli	Superficie pro-quota (Kmq)
Unico titolare	1	2,57
	VALLE DEL ROVELLO	
Total	1	2,57

Compressivamente METANO PUGLIA è presente in 1 titolo per una superficie pro-quota totale di 2,57 Kmq

MITSUI E&P ITALIA B

S.r.l. (c.f. n. 11835991008) con sede in Milano, Piazza del Liberty, 2 (C.a.p. 20121)

TITOLI IN CUI LA DITTA E' PRESENTE

CONCESSIONI DI COLTIVAZIONE IN TERRAFERMA		
	Numero titoli	Superficie pro-quota (Kmq)
Contitolare	1	72,65
	GORGOGNONE	
Total	1	72,65

Compressivamente MITSUI E&P ITALIA B è presente in 1 titolo per una superficie pro-quota totale di 72,65 Kmq

JOINT-VENTURES

SHELL ITALIA E&P	
	GORGOGNONE
TOTAL E&P ITALIA	
	GORGOGNONE

NORTHERN PETROLEUM (UK) LTD

Ltd. (c.f. n. 97203520586) con sede secondaria in Roma, Viale Trastevere, 249 (C.a.p. 00153)

TITOLI IN CUI LA DITTA E' PRESENTE

PERMESSI DI RICERCA IN TERRAFERMA		
	Numero titoli	Superficie pro-quota (Kmq)
Contitolare	1	92,43
	CASCINA ALBERTO	
Total	1	92,43

PERMESSI DI RICERCA NEL SOTTOFONDO MARINO		
	Numero titoli	Superficie pro-quota (Kmq)
Unico titolare	4	2.191,32
	C.R149.NP F.R 40.NP F.R 39.NP C.R146.NP	
Total	4	2.191,32

Compressivamente NORTHERN PETROLEUM (UK) LTD è presente in 5 titoli per una superficie pro-quota totale di 2.283,75 Kmq

JOINT-VENTURES

SHELL ITALIA E&P	
	CASCINA ALBERTO

**ELENCO DELLE DITTE - Aggiornamento 31/dicembre/2019
RICERCA E COLTIVAZIONE DI IDROCARBURI**

NORTHSUN ITALIA

S.p.A. (c.f. n. 05296511008) con sede legale ed amministrativa in Roma, Via Ludovisi, 16 (C.a.p. 00187)

TITOLI IN CUI LA DITTA E' PRESENTE

CONCESSIONI DI COLTIVAZIONE IN TERRAFERMA		
	Numero titoli	Superficie pro-quota (Kmq)
Unico titolare	2	17,11
	S. ALBERTO SILLARO	
Rappresentante unico	1	26,05
	CASCINA CASTELLO	
Total	3	43,16

Complessivamente NORTHSUN ITALIA è presente in 3 titoli per una superficie pro-quota totale di 43,16 Kmq

JOINT-VENTURES

PETROREP ITALIANA	
	CASCINA CASTELLO

PANTHER EUREKA

S.r.l. (c.f. n. 05290230829) con sede in Ragusa, via Grazia Deledda n. 50 (C.a.p. 97100)

TITOLI IN CUI LA DITTA E' PRESENTE

PERMESSI DI RICERCA IN SICILIA		
	Numero titoli	Superficie pro-quota (Kmq)
Unico titolare	1	741,20
	FIUME TELLARO	
Total	1	741,20

Complessivamente PANTHER EUREKA è presente in 1 titolo per una superficie pro-quota totale di 741,2 Kmq

PENGAS ITALIANA

S.r.l. (c.f. n. 05489970961) con sede in Milano, Via Vincenzo Bellini 15 (C.a.p. 20122)

TITOLI IN CUI LA DITTA E' PRESENTE

PERMESSI DI RICERCA IN TERRAFERMA		
	Numero titoli	Superficie pro-quota (Kmq)
Unico titolare	1	539,40
	CALCIO	
Total	1	539,40
CONCESSIONI DI COLTIVAZIONE IN TERRAFERMA		
	Numero titoli	Superficie pro-quota (Kmq)
Unico titolare	1	2,60
	MASSERIA VIORANO	
Total	1	2,60

Complessivamente PENGAS ITALIANA è presente in 2 titoli per una superficie pro-quota totale di 542, Kmq

PENTEX ITALIA

Ltd. (c.f. n. 97063580589) con sede in Gainsborough (Gran Bretagna) Corringham Industrial Estate Lincs DN 21 1 QB e sede secondaria in Ripi (FR), Via Varroccia, 43 (C.a.p. 03027)

TITOLI IN CUI LA DITTA E' PRESENTE

CONCESSIONI DI COLTIVAZIONE IN TERRAFERMA		
	Numero titoli	Superficie pro-quota (Kmq)
Unico titolare	1	12,88
	STRANGOLAGALLI	
Total	1	12,88

Complessivamente PENTEX ITALIA è presente in 1 titolo per una superficie pro-quota totale di 12,88 Kmq

PETROCELTIC ITALIA

S.r.l. (c.f. n.08662141004) con sede in Roma, Via Paola, 24 (C.a.p. 00186)

TITOLI IN CUI LA DITTA E' PRESENTE

PERMESSI DI RICERCA NEL SOTTOFONDO MARINO		
	Numero titoli	Superficie pro-quota (Kmq)
Unico titolare	3	945,60
	B.R272.EL B.R271.EL B.R270.EL	
Rappresentante unico	1	50,67
	B.R268.RG	
Total	4	996,27

Complessivamente PETROCELTIC ITALIA è presente in 4 titoli per una superficie pro-quota totale di 996,27 Kmq

JOINT-VENTURES

CYGAM ENERGY ITALIA	
	B.R268.RG

**ELENCO DELLE DITTE - Aggiornamento 31/dicembre/2019
RICERCA E COLTIVAZIONE DI IDROCARBURI**

PETROREP ITALIANA

S.p.A. (c.f. n. 00430680108) con sede in Genova, Viale Sauli, 4/8b (C.a.p. 16121) ed uffici in Milano, Via Giacomo Leopardi, 26 (C.a.p. 20123)

TITOLI IN CUI LA DITTA E' PRESENTE

PERMESSI DI RICERCA IN TERRAFERMA		
	Numero titoli	Superficie pro-quota (Kmq)
Contitolare	2	92,65
	CADELBOSCO DI SOPRA LA PROSPERA	
Total	2	92,65

CONCESSIONI DI COLTIVAZIONE IN TERRAFERMA		
	Numero titoli	Superficie pro-quota (Kmq)
Contitolare	7	10,00
	CASCINA CASTELLO FORNOVO DI TARO MONTEARDONE MONTE VERDESE S. ANDREA S. MAURO TORRENTE MENOCCCHIA	
Total	7	10,00

Complessivamente PETROREP ITALIANA è presente in 9 titoli per una superficie pro-quota totale di 102,65 Kmq

JOINT-VENTURES

ALEANNA RESOURCES	
	LA PROSPERA
CANOEL ITALIA	
	S. ANDREA S. MAURO
EDISON E&P	
	S. ANDREA TORRENTE MENOCCCHIA
GAS PLUS ITALIANA	
	FORNOVO DI TARO MONTE VERDESE MONTEARDONE S. MAURO
IRMINIO	
	FORNOVO DI TARO MONTEARDONE
NORTHSUN ITALIA	
	CASCINA CASTELLO
PO VALLEY OPERATIONS PTY	
	CADELBOSCO DI SOPRA
ROCKHOPPER ITALIA	
	MONTE VERDESE

PO VALLEY OPERATIONS PTY

Ltd. (c.f. n. 05584311004) con sede legale in Roma, Via Ludovisi, 16 (C.a.p. 00187)

TITOLI IN CUI LA DITTA E' PRESENTE

PERMESSI DI RICERCA IN TERRAFERMA		
	Numero titoli	Superficie pro-quota (Kmq)
Unico titolare	3	651,29
	TORRE DEL MORO GRATTASSASSO PODERE GALLINA	
Rappresentante unico	1	435,88
	CADELBOSCO DI SOPRA	
Total	4	1.087,17

PERMESSI DI RICERCA NEL SOTTOFONDO MARINO		
	Numero titoli	Superficie pro-quota (Kmq)
Unico titolare	1	526,00
	A.R 94.PY	
Total	1	526,00

Complessivamente PO VALLEY OPERATIONS PTY è presente in 5 titoli per una superficie pro-quota totale di 1.613,17 Kmq

JOINT-VENTURES

PETROREP ITALIANA	
	CADELBOSCO DI SOPRA

ROCKHOPPER CIVITA

Ltd. (c.f. n. 93040860434) con sede legale in Londra, Southampton Buildings WC2 1AP, e sede secondaria in Roma, via Abruzzi, 3 (C.a.p. 00187)

TITOLI IN CUI LA DITTA E' PRESENTE

PERMESSI DI RICERCA IN TERRAFERMA		
	Numero titoli	Superficie pro-quota (Kmq)
Unico titolare	1	276,57
	CIVITA	
Total	1	276,57

CONCESSIONI DI COLTIVAZIONE IN TERRAFERMA		
	Numero titoli	Superficie pro-quota (Kmq)
Unico titolare	1	7,32
	AGLAVIZZA	
Total	1	7,32

Complessivamente ROCKHOPPER CIVITA è presente in 2 titoli per una superficie pro-quota totale di 283,89 Kmq

**ELENCO DELLE DITTE - Aggiornamento 31/dicembre/2019
RICERCA E COLTIVAZIONE DI IDROCARBURI**

ROCKHOPPER ITALIA

S.p.A. (c.f. n. 08344911006), con sede in Roma, via Abruzzi, 3 (C.a.p. 00187)

TITOLI IN CUI LA DITTA E' PRESENTE

PERMESSI DI RICERCA IN TERRAFERMA		
	Numero titoli	Superficie pro-quota (Kmq)
Contitolare	1	61,47
	SERRA S. BERNARDO	
Total	1	61,47
PERMESSI DI RICERCA NEL SOTTOFONDO MARINO		
	Numero titoli	Superficie pro-quota (Kmq)
Contitolare	1	15,26
	A.R 81.FR	
Total	1	15,26
CONCESSIONI DI COLTIVAZIONE IN TERRAFERMA		
	Numero titoli	Superficie pro-quota (Kmq)
Unico titolare	1	70,79
	SCANZANO	
Rappresentante unico	3	121,87
	MONTE VERDESE TORRENTE CELONE SAN BASILE	
Total	4	192,66
CONCESSIONI DI COLTIVAZIONE NEL SOTTOFONDO MARINO		
	Numero titoli	Superficie pro-quota (Kmq)
Contitolare	2	37,33
	A.C 35.AG A.C 19.PI	
Total	2	37,33

Completivamente ROCKHOPPER ITALIA è presente in 8 titoli per una superficie pro-quota totale di 306,72 Kmq

SHELL ITALIA E&P

S.p.A. (c.f. n. 05160421003) con sede in Roma, Piazza Indipendenza, 11b (C.a.p. 00185)

TITOLI IN CUI LA DITTA E' PRESENTE

PERMESSI DI RICERCA IN TERRAFERMA		
	Numero titoli	Superficie pro-quota (Kmq)
Rappresentante unico	1	369,71
	CASCINA ALBERTO	
Contitolare	2	8,51
	TEMPA MOLIANO FOSSO VALDIENNA	
Total	3	378,22
CONCESSIONI DI COLTIVAZIONE IN TERRAFERMA		
	Numero titoli	Superficie pro-quota (Kmq)
Contitolare	2	330,11
	VAL D'AGRI GORGOLIONE	
Total	2	330,11

Completivamente SHELL ITALIA E&P è presente in 5 titoli per una superficie pro-quota totale di 708,33 Kmq

SIM

S.r.l. (c.f. n. 00171870462) con sede in Viareggio (Lucca), località Massarosa (LU), Via Montramito (C.a.p. 55054)

TITOLI IN CUI LA DITTA E' PRESENTE

CONCESSIONI DI COLTIVAZIONE IN TERRAFERMA		
	Numero titoli	Superficie pro-quota (Kmq)
Unico titolare	2	313,14
	PIETRAMALA TOMBOLO	
Total	2	313,14

Completivamente SIM è presente in 2 titoli per una superficie pro-quota totale di 313,14 Kmq

JOINT-VENTURES

EDISON E&P	
	TORRENTE CELONE
ENI	
	A.C 19.PI A.C 35.AG A.R 81.FR SERRA S. BERNARDO
GAS PLUS ITALIANA	
	MONTE VERDESE
IRMINIO	
	SAN BASILE
PETROREP ITALIANA	
	MONTE VERDESE
TOTAL E&P ITALIA	
	SERRA S. BERNARDO

JOINT-VENTURES

ENI	
	FOSSO VALDIENNA TEMPA MOLIANO VAL D'AGRI
MITSUI E&P ITALIA B	
	GORGOLIONE
NORTHERN PETROLEUM (UK) LTD	
	CASCINA ALBERTO
TOTAL E&P ITALIA	
	FOSSO VALDIENNA GORGOLIONE TEMPA MOLIANO

**ELENCO DELLE DITTE - Aggiornamento 31/dicembre/2019
RICERCA E COLTIVAZIONE DI IDROCARBURI**

SOCIETÀ IDROELETTRICA ALTO MODENESE - S.I.A.M.

S.r.l. (c.f. n. 00266280361) con sede in Lama Mocogno (MO), località Barigazzo, Via Nazionale, 65 (C.a.p. 41023)

TITOLI IN CUI LA DITTA E' PRESENTE

CONCESSIONI DI COLTIVAZIONE IN TERRAFERMA		
	Numero titoli	Superficie pro-quota (Kmq)
Unico titolare	3	39,41
	MONTE CANTIERE VETTA BARIGAZZO	
Total	3	39,41

Complessivamente SOCIETÀ IDROELETTRICA ALTO MODENESE - S.I.A.M. è presente in 3 titoli per una superficie pro-quota totale di 39,41 Kmq

SOCIETÀ PADANA ENERGIA

S.p.A. (c.f. n. 02342760390) con sede legale in Milano, Viale Enrico Forlanini, 17 (C.a.p. 20134)

TITOLI IN CUI LA DITTA E' PRESENTE

CONCESSIONI DI COLTIVAZIONE IN TERRAFERMA		
	Numero titoli	Superficie pro-quota (Kmq)
Unico titolare	11	589,47
	MEZZOCOLLE SANTERNO SAN POTITO RAVENNA TERRA PORTO CORSINI TERRA MIRANDOLA SPILAMBERTO SETTALA OVANENGO VESCOVATO POMPOSA	
Rappresentante unico	1	9,73
	QUARTO	
Total	12	599,20

Complessivamente SOCIETÀ PADANA ENERGIA è presente in 12 titoli per una superficie pro-quota totale di 599,2 Kmq

JOINT-VENTURES

EDISON E&P	QUARTO
------------	--------

SOCOPLUS

S.r.l. (c.f. n. 02242850341) con sede legale ed uffici in Fidenza (PR), Via Emilia, 12 (C.a.p. 43036)

TITOLI IN CUI LA DITTA E' PRESENTE

CONCESSIONI DI COLTIVAZIONE IN TERRAFERMA		
	Numero titoli	Superficie pro-quota (Kmq)
Unico titolare	1	1,15
	POGGIO CASTIONE	
Total	1	1,15

Complessivamente SOCOPLUS è presente in 1 titolo per una superficie pro-quota totale di 1,15 Kmq

TERME DI SALSOMAGGIORE E DI TABIANO

S.p.A. (c.f. n. 00153990346) con sede in Salsomaggiore Terme (PR), Via Roma, 9 (C.a.p. 43039)

TITOLI IN CUI LA DITTA E' PRESENTE

CONCESSIONI DI COLTIVAZIONE IN TERRAFERMA		
	Numero titoli	Superficie pro-quota (Kmq)
Unico titolare	2	13,91
	SALSOMAGGIORE I SALSOMAGGIORE II	
Total	2	13,91

Complessivamente TERME DI SALSOMAGGIORE E DI TABIANO è presente in 2 titoli per una superficie pro-quota totale di 13,91 Kmq

**ELENCO DELLE DITTE - Aggiornamento 31/dicembre/2019
RICERCA E COLTIVAZIONE DI IDROCARBURI**

TOTAL E&P ITALIA

S.p.A. (c.f. n. 10569621005), con sede in Roma, Via Cornelia, 498 (C.a.p. 00166)

TITOLI IN CUI LA DITTA E' PRESENTE

PERMESSI DI RICERCA IN TERRAFERMA		
	Numero titoli	Superficie pro-quota (Kmq)
Rappresentante unico	4	353,86
	ALIANO TEANA TEMPA MOLIANO FOSSO VALDIENNA	
Contitolare	1	36,98
	SERRA S. BERNARDO	
Total	5	390,84

CONCESSIONI DI COLTIVAZIONE IN TERRAFERMA		
	Numero titoli	Superficie pro-quota (Kmq)
Rappresentante unico	1	145,29
	GORGOGNONE	
Total	1	145,29

Complessivamente TOTAL E&P ITALIA è presente in 6 titoli per una superficie pro-quota totale di 536,14 Kmq

JOINT-VENTURES

ENI	
	ALIANO FOSSO VALDIENNA SERRA S. BERNARDO TEANA TEMPA MOLIANO

MITSUI E&P ITALIA B	
	GORGOGNONE

ROCKHOPPER ITALIA	
	SERRA S. BERNARDO

SHELL ITALIA E&P	
	FOSSO VALDIENNA GORGOGNONE TEMPA MOLIANO

**ELENCO DELLE DITTE - Aggiornamento 31/dicembre/2019
STOCCAGGIO DEL GAS NATURALE**

BLUGAS INFRASTRUTTURE

S.r.l.

TITOLI IN CUI LA DITTA E' PRESENTE

CONCESSIONI DI STOCCAGGIO IN TERRAFERMA		
	Numero titoli	Superficie pro-quota (Kmq)
Contitolare	1	5,18
	SAN POTITO E COTIGNOLA STOCCAGGIO	
Total	1	5,18

Compressivamente BLUGAS INFRASTRUTTURE è presente in 1 titolo per una superficie pro-quota totale di 5,18 Kmq

JOINT-VENTURES

EDISON STOCCAGGIO	
	SAN POTITO E COTIGNOLA STOCCAGGIO

EDISON STOCCAGGIO

S.p.A. (c.f. n. 04501620969) con sede in Milano, Foro Buonaparte, 31 (C.a.p. 20121)

TITOLI IN CUI LA DITTA E' PRESENTE

CONCESSIONI DI STOCCAGGIO IN TERRAFERMA		
	Numero titoli	Superficie pro-quota (Kmq)
Unico titolare	2	119,33
	COLLALTO STOCCAGGIO CELLINO STOCCAGGIO	
Rappresentante unico	1	46,58
	SAN POTITO E COTIGNOLA STOCCAGGIO	
Total	3	165,91

Compressivamente EDISON STOCCAGGIO è presente in 3 titoli per una superficie pro-quota totale di 165,91 Kmq

JOINT-VENTURES

BLUGAS INFRASTRUTTURE	
	SAN POTITO E COTIGNOLA STOCCAGGIO

GEOGASTOCK

S.p.A. (c.f. n. 02437370345) con sede in Paderno Franciacorta (BS), Via Donatori di Sangue 6/d (C.a.p. 25050)

TITOLI IN CUI LA DITTA E' PRESENTE

CONCESSIONI DI STOCCAGGIO IN TERRAFERMA		
	Numero titoli	Superficie pro-quota (Kmq)
Unico titolare	1	48,16
	CUGNO LE MACINE STOCCAGGIO	
Total	1	48,16

Compressivamente GEOGASTOCK è presente in 1 titolo per una superficie pro-quota totale di 48,16 Kmq

ITAL GAS STORAGE

S.r.l. (c.f. n. 08751271001), con sede legale in Milano, Via Meravigli 3 (C.a.p. 20123)

TITOLI IN CUI LA DITTA E' PRESENTE

CONCESSIONI DI STOCCAGGIO IN TERRAFERMA		
	Numero titoli	Superficie pro-quota (Kmq)
Unico titolare	1	24,23
	CORNEGLIANO STOCCAGGIO	
Total	1	24,23

Compressivamente ITAL GAS STORAGE è presente in 1 titolo per una superficie pro-quota totale di 24,23 Kmq

STOCCAGGI GAS ITALIA (STOGIT)

S.p.A. (c.f. n. 13271380159) con sede legale - Piazza Santa Barbara, 7 - 20097 San Donato Milanese (MI)

TITOLI IN CUI LA DITTA E' PRESENTE

CONCESSIONI DI STOCCAGGIO IN TERRAFERMA		
	Numero titoli	Superficie pro-quota (Kmq)
Unico titolare	10	689,86
	BORDOLANO STOCCAGGIO ALFONSINE STOCCAGGIO SABBIONCELLO STOCCAGGIO SERGNANO STOCCAGGIO MINERBIO STOCCAGGIO BRUGHERIO STOCCAGGIO RIPALTA STOCCAGGIO CORTEMAGGIORE STOCCAGGIO SETTALA STOCCAGGIO FIUME TRESTE STOCCAGGIO	
Total	10	689,86

Compressivamente STOCCAGGI GAS ITALIA (STOGIT) è presente in 10 titoli per una superficie pro-quota totale di 689,86 Kmq

**ELENCO DELLE DITTE - Aggiornamento 31/dicembre/2019
RICERCA E COLTIVAZIONE DI RISORSE GEOTERMICHE**

AIM SERVIZI A RETE

S.r.l. (c.f. n. 03196810240), con sede in Vicenza, Contrà Pedemuro San Biagio, 72

TITOLI IN CUI LA DITTA E' PRESENTE

CONCESSIONI DI COLTIVAZIONE DI RISORSE GEOTERMICHE IN TERRAFERMA		
	Numero titoli	Superficie pro-quota (Kmq)
Unico titolare	1	2,52
	VICENZA	
Total	1	2,52

Completivamente AIM SERVIZI A RETE è presente in 1 titolo per una superficie pro-quota totale di 2,52 Kmq

COGEME

S.p.A. (c.f. n. 00298360173) con sede in Rovato (BS), Via XXV Aprile 18 (C.a.p. 25038)

TITOLI IN CUI LA DITTA E' PRESENTE

PERMESSI DI RICERCA DI RISORSE GEOTERMICHE IN TERRAFERMA		
	Numero titoli	Superficie pro-quota (Kmq)
Unico titolare	2	92,95
	TOBIA FRANCIACORTA	
Total	2	92,95

Completivamente COGEME è presente in 2 titoli per una superficie pro-quota totale di 92,95 Kmq

DER

S.r.l.

TITOLI IN CUI LA DITTA E' PRESENTE

PERMESSI DI RICERCA DI RISORSE GEOTERMICHE IN TERRAFERMA		
	Numero titoli	Superficie pro-quota (Kmq)
Unico titolare	1	45,00
	ROMA OVEST	
Total	1	45,00

Completivamente DER è presente in 1 titolo per una superficie pro-quota totale di 45, Kmq

ENEL GREEN POWER

S.p.A. (c.f. n. 10236451000) con sede legale in Pisa, Via Andrea Pisano, 120 (C.a.p. 56122)

TITOLI IN CUI LA DITTA E' PRESENTE

PERMESSI DI RICERCA DI RISORSE GEOTERMICHE IN TERRAFERMA		
	Numero titoli	Superficie pro-quota (Kmq)
Unico titolare	4	935,24
	MONTEGEMOLI MONTEBAMBOLI MURCI BOCCHEGGIANO	
Total	4	935,24
CONCESSIONI DI COLTIVAZIONE DI RISORSE GEOTERMICHE IN TERRAFERMA		
	Numero titoli	Superficie pro-quota (Kmq)
Unico titolare	8	492,95
	CHIUSDINO TRAVALE LUSTIGNANO LARDERELLO CANNETO RIO SECCO PIANCASTAGNAIO BAGNORE	
Total	8	492,95

Completivamente ENEL GREEN POWER è presente in 12 titoli per una superficie pro-quota totale di 1.428,19 Kmq

**ELENCO DELLE DITTE - Aggiornamento 31/dicembre/2019
RICERCA E COLTIVAZIONE DI RISORSE GEOTERMICHE**

ENI - Attività geotermiche

S.p.A. (c.f. n. 00484960588) con sede in Roma, Piazzale Enrico Mattei, 1 (C.a.p. 00144) ed uffici in San Donato Milanese (MI), Via Emilia, 1 (C.a.p. 20097)

TITOLI IN CUI LA DITTA E' PRESENTE

CONCESSIONI DI COLTIVAZIONE DI RISORSE GEOTERMICHE IN TERRAFERMA		
	Numero titoli	Superficie pro-quota (Kmq)
Rappresentante unico	1	15,86
	FERRARA	
Total	1	15,86

Compressivamente ENI - Attività geotermiche è presente in 1 titolo per una superficie pro-quota totale di 15,86 Kmq

JOINT-VENTURES

ERGA	FERRARA
------	---------

ERGA

S.p.A. (c.f. n. 01494190505) con sede legale in Pisa, Via Andrea Pisano, 120 (C.a.p. 56122) e sede amministrativa in Firenze, Via Pier Capponi, 61 (C.a.p. 50132)

TITOLI IN CUI LA DITTA E' PRESENTE

CONCESSIONI DI COLTIVAZIONE DI RISORSE GEOTERMICHE IN TERRAFERMA		
	Numero titoli	Superficie pro-quota (Kmq)
Unico titolare	1	111,15
	VALENTANO	
Contitolare	1	15,86
	FERRARA	
Total	2	127,01

Compressivamente ERGA è presente in 2 titoli per una superficie pro-quota totale di 127,01 Kmq

JOINT-VENTURES

ENI - Attività geotermiche	FERRARA
----------------------------	---------

FUTURO ENERGIA

S.r.l. (c.f. n. 02723340218) con sede in Bolzano, Via Alto Adige 40/VII (C.a.p. 39100)

TITOLI IN CUI LA DITTA E' PRESENTE

PERMESSI DI RICERCA DI RISORSE GEOTERMICHE IN TERRAFERMA		
	Numero titoli	Superficie pro-quota (Kmq)
Unico titolare	1	88,60
	PERETA	
Total	1	88,60

Compressivamente FUTURO ENERGIA è presente in 1 titolo per una superficie pro-quota totale di 88,6 Kmq

GEOTERMICA

S.r.l. (c.f. n. 023497311204) con sede in S. Cataldo (CL), viale della Rinascita, 6 (C.a.p. 93017)

TITOLI IN CUI LA DITTA E' PRESENTE

PERMESSI DI RICERCA DI RISORSE GEOTERMICHE IN TERRAFERMA		
	Numero titoli	Superficie pro-quota (Kmq)
Unico titolare	1	6,49
	PANTELLERIA	
Total	1	6,49

Compressivamente GEOTERMICA è presente in 1 titolo per una superficie pro-quota totale di 6,49 Kmq

GEOTHERMICS ITALY

S.r.l. (c.f. n. 02682950213) con sede in Bolzano, Via Avogadro 4 (C.a.p. 39100)

TITOLI IN CUI LA DITTA E' PRESENTE

PERMESSI DI RICERCA DI RISORSE GEOTERMICHE IN TERRAFERMA		
	Numero titoli	Superficie pro-quota (Kmq)
Unico titolare	3	231,52
	PIANA DEL DIAVOLO LAGO DI VICO GUARDISTALLO	
Total	3	231,52

Compressivamente GEOTHERMICS ITALY è presente in 3 titoli per una superficie pro-quota totale di 231,52 Kmq

**ELENCO DELLE DITTE - Aggiornamento 31/dicembre/2019
RICERCA E COLTIVAZIONE DI RISORSE GEOTERMICHE**

GESTO ITALIA

S.r.l. (c.f. n. 10619261000), con sede legale in Roma (RM), Viale delle Milizie 12 (C.a.p. 00192)

TITOLI IN CUI LA DITTA E' PRESENTE

PERMESSI DI RICERCA DI RISORSE GEOTERMICHE IN TERRAFERMA		
	Numero titoli	Superficie pro-quota (Kmq)
Unico titolare	3	203,73
	MONTALCINO MAZZOLLA CINIGIANO	
Total	3	203,73

Compressivamente GESTO ITALIA è presente in 3 titoli per una superficie pro-quota totale di 203,73 Kmq

LA R.E.P. AMBIENTE

S.r.l.

TITOLI IN CUI LA DITTA E' PRESENTE

PERMESSI DI RICERCA DI RISORSE GEOTERMICHE IN TERRAFERMA		
	Numero titoli	Superficie pro-quota (Kmq)
Unico titolare	1	18,07
	VALLE DI SUIO	
Total	1	18,07

Compressivamente LA R.E.P. AMBIENTE è presente in 1 titolo per una superficie pro-quota totale di 18,07 Kmq

MAGMA ENERGY ITALIA

S.r.l. con sede legale in Firenze (FI), Via Bolognese 55 (C.a.p. 50139)

TITOLI IN CUI LA DITTA E' PRESENTE

PERMESSI DI RICERCA DI RISORSE GEOTERMICHE IN TERRAFERMA		
	Numero titoli	Superficie pro-quota (Kmq)
Unico titolare	2	487,16
	ROCCASTRADA MENSANO	
Total	2	487,16

Compressivamente MAGMA ENERGY ITALIA è presente in 2 titoli per una superficie pro-quota totale di 487,16 Kmq

MALPAGA

S.p.A.

TITOLI IN CUI LA DITTA E' PRESENTE

PERMESSI DI RICERCA DI RISORSE GEOTERMICHE IN TERRAFERMA		
	Numero titoli	Superficie pro-quota (Kmq)
Unico titolare	1	2,50
	MALPAGA	
Total	1	2,50

Compressivamente MALPAGA è presente in 1 titolo per una superficie pro-quota totale di 2,5 Kmq

RENEWEM

S.r.l.

TITOLI IN CUI LA DITTA E' PRESENTE

PERMESSI DI RICERCA DI RISORSE GEOTERMICHE IN TERRAFERMA		
	Numero titoli	Superficie pro-quota (Kmq)
Unico titolare	1	87,85
	MONTE LABBRO	
Total	1	87,85

Compressivamente RENEWEM è presente in 1 titolo per una superficie pro-quota totale di 87,85 Kmq

SARAS

S.p.A. (c.f. n. 00136440922) con sede in Sarroch (CA), S.S. Sulcitana, 195 (C.a.p. 09018)

TITOLI IN CUI LA DITTA E' PRESENTE

PERMESSI DI RICERCA DI RISORSE GEOTERMICHE IN TERRAFERMA		
	Numero titoli	Superficie pro-quota (Kmq)
Unico titolare	1	122,22
	IGIA RISORSE GEOTERMICHE	
Total	1	122,22

Compressivamente SARAS è presente in 1 titolo per una superficie pro-quota totale di 122,22 Kmq

ELENCO DELLE DITTE - Aggiornamento 31/dicembre/2019
RICERCA E COLTIVAZIONE DI RISORSE GEOTERMICHE

SORGENIA GEOTHERMAL

S.r.l. con sede legale in Milano (MI), Via Vincenzo Viviani 12 (C.a.p. 20124)

TITOLI IN CUI LA DITTA E' PRESENTE

PERMESSI DI RICERCA DI RISORSE GEOTERMICHE IN TERRAFERMA		
	Numero titoli	Superficie pro-quota (Kmq)
Unico titolare	7	411,84
	LA GRASCETA LA VEDUTA CELLERE MONTORIO LE CASCINELLE MONTE SANTA CROCE POGGIO MONTONE	
Total	7	411,84

Complessivamente SORGENIA GEOTHERMAL è presente in 7 titoli per una superficie pro-quota totale di 411,84 Kmq

TERRA ENERGY

TITOLI IN CUI LA DITTA E' PRESENTE

PERMESSI DI RICERCA DI RISORSE GEOTERMICHE IN TERRAFERMA		
	Numero titoli	Superficie pro-quota (Kmq)
Unico titolare	2	137,50
	SCANSANO POMONTE	
Total	2	137,50

Complessivamente TERRA ENERGY è presente in 2 titoli per una superficie pro-quota totale di 137,5 Kmq

TOSCO GEO

S.r.l. (c.f. n. 06142590485) con sede in Barberino Val d'Elsa (FI), Via Pisana 47 (C.a.p. 50021)

TITOLI IN CUI LA DITTA E' PRESENTE

PERMESSI DI RICERCA DI RISORSE GEOTERMICHE IN TERRAFERMA		
	Numero titoli	Superficie pro-quota (Kmq)
Unico titolare	6	361,60
	SARDARA SAN GAVINO MONREALE RIPA D'ORCIA CAMPIGLIA D'ORCIA CASTIGLIONE D'ORCIA BAGNOLO	
Total	6	361,60

Complessivamente TOSCO GEO è presente in 6 titoli per una superficie pro-quota totale di 361,6 Kmq



<http://unmig.mise.gov.it>