



MINISTERO DELLO SVILUPPO ECONOMICO  
DIREZIONE GENERALE PER LE INFRASTRUTTURE E LA SICUREZZA  
DEI SISTEMI ENERGETICI E GEOMINERARI

---

Anno LXIII - N. 11

30 Novembre 2019

# BOLLETTINO UFFICIALE DEGLI IDROCARBURI E DELLE GEORISORSE



MINISTERO DELLO SVILUPPO ECONOMICO  
DIREZIONE GENERALE PER LE INFRASTRUTTURE E LA SICUREZZA  
DEI SISTEMI ENERGETICI E GEOMINERARI

---

Anno LXIII - N. 11

30 Novembre 2019

# BOLLETTINO UFFICIALE DEGLI IDROCARBURI E DELLE GEORISORSE

Direttore responsabile: OMBRETTA COPPI  
Capo redattore: NICOLA SANTOCCHI  
Redazione: ANTONELLA ORLANDI – ROSALBA URTIS

---

## SOMMARIO

AVVERTENZE .....	5
RECAPITI .....	6
AVVISI .....	7

### ATTIVITÀ DI RICERCA E COLTIVAZIONE DI IDROCARBURI IN TERRA

#### CONCESSIONI DI COLTIVAZIONE

##### ISTANZE DI RINUNCIA PARZIALE

Istanza di rinuncia parziale di area della concessione di coltivazione «STRANGOLAGALLI» presentata dalla Società PENTEX ITALIA Ltd. ....	8
Istanza di rettifica dell'istanza di rinuncia parziale di area della concessione di coltivazione «MONTEARDONE» presentata dalla Società GAS PLUS ITALIANA S.r.l. ....	8

##### ISTANZE DI PROROGA

Istanza di proroga con riduzione della concessione di coltivazione «SAN MARCO» presentata dalla Società EDISON E&P S.p.A. ....	9
Istanza di proroga della concessione di coltivazione «BARIGAZZO» presentata dalla Società S.I.A.M. S.r.l. ....	9

#### PIANI TOPOGRAFICI

Tav. 1 – Concessione di coltivazione STRANGOLAGALLI .....	11
Tav. 2 – Concessione di coltivazione MONTEARDONE .....	12
Tav. 3 – Concessione di coltivazione SAN MARCO .....	13

#### ELENCHI

ELENCO DELLE PIATTAFORME E INFRASTRUTTURE DA DISMETTERE MINERARIAMENTE .....	15
ELENCO DELLE ISTANZE PER IL CONFERIMENTO DI NUOVI TITOLI MINERARI .....	16
ELENCO DEI TITOLI MINERARI VIGENTI .....	28

**AVVERTENZE**

Al fine di agevolare la consultazione delle istanze e dei provvedimenti citati con il loro numero di pubblicazione nel *Bollettino ufficiale degli idrocarburi e delle georisorse* si riportano qui di seguito i numeri di pubblicazione che contrassegnano le istanze ed i provvedimenti pubblicati in ciascun numero del *B.U.I.G.*

BOLLETTINO			NUMERI DI PUBBLICAZIONE		BOLLETTINO			NUMERI DI PUBBLICAZIONE	
Anno	Numero	Data di pubblicazione	dal numero	al numero	Anno	Numero	Data di pubblicazione	dal numero	al numero
LVI	1	31 gennaio 2012	1	23	LX	1	31 gennaio 2016	1	33
LVI	2	29 febbraio 2012	24	45	LX	2	29 febbraio 2016	34	49
LVI	3	31 marzo 2012	46	64	LX	3	31 marzo 2016	50	66
LVI	4	30 aprile 2012	65	95	LX	4	30 aprile 2016	67	78
LVI	5	31 maggio 2012	96	107	LX	5	31 maggio 2016	79	96
LVI	6	30 giugno 2012	108	120	LX	6	30 giugno 2016	97	114
LVI	7	31 luglio 2012	121	144	LX	7	31 luglio 2016	115	135
LVI	8	31 agosto 2012	145	156	LX	8	31 agosto 2016	136	138
LVI	9	30 settembre 2012	157	174	LX	9	30 settembre 2016	139	150
LVI	10	31 ottobre 2012	175	196	LX	10	31 ottobre 2016	151	164
LVI	11	30 novembre 2012	197	223	LX	11	30 novembre 2016	165	173
LVI	12	31 dicembre 2012	224	239	LX	12	31 dicembre 2016	174	186
LVII	1	31 gennaio 2013	1	15	LXI	1	31 gennaio 2017	1	16
LVII	2	28 febbraio 2013	16	34	LXI	2	28 febbraio 2017	17	26
LVII	3	31 marzo 2013	35	57	LXI	3	31 marzo 2017	27	52
LVII	4	30 aprile 2013	58	72	LXI	4	30 aprile 2017	53	56
LVII	5	31 maggio 2013	73	82	LXI	5	31 maggio 2017	57	69
LVII	6	30 giugno 2013	83	92	LXI	6	30 giugno 2017	70	78
LVII	7	31 luglio 2013	93	111	LXI	7	31 luglio 2017	79	95
LVII	8	31 agosto 2013	112	126	LXI	8	31 agosto 2017	96	99
LVII	9	30 settembre 2013	127	143	LXI	9	30 settembre 2017	100	111
LVII	10	31 ottobre 2013	144	166	LXI	10	31 ottobre 2017	112	132
LVII	11	30 novembre 2013	167	182	LXI	11	30 novembre 2017	133	152
LVII	12	31 dicembre 2013	183	199	LXI	12	31 dicembre 2017	153	158
LVIII	1	31 gennaio 2014	1	30	LXII	1	31 gennaio 2018	1	11
LVIII	2	28 febbraio 2014	31	47	LXII	2	28 febbraio 2018	12	24
LVIII	3	31 marzo 2014	48	67	LXII	3	31 marzo 2018	25	34
LVIII	4	30 aprile 2014	67	81	LXII	4	30 aprile 2018	35	45
LVIII	5	31 maggio 2014	82	102	LXII	5	31 maggio 2018	46	58
LVIII	6	30 giugno 2014	103	125	LXII	6	30 giugno 2018	59	69
LVIII	7	31 luglio 2014	126	150	LXII	7	31 luglio 2018	70	85
LVIII	8	31 agosto 2014	151	160	LXII	8	31 agosto 2018	86	87
LVIII	9	30 settembre 2014	161	174	LXII	9	30 settembre 2018	88	92
LVIII	10	31 ottobre 2014	175	200	LXII	10	31 ottobre 2018	93	97
LVIII	11	30 novembre 2014	201	209	LXII	11	30 novembre	98	106
LVIII	12	31 dicembre 2014	210	221	LXII	12	31 dicembre 2018	107	118
LIX	1	31 gennaio 2015	1	28	LXIII	1	31 gennaio 2019	1	7
LIX	2	28 febbraio 2015	29	46	LXIII	2	28 febbraio 2019	8	12
LIX	3	31 marzo 2015	47	61	LXIII	3	31 marzo 2019	13	22
LIX	4	30 aprile 2015	62	85	LXIII	4	30 aprile 2019	23	27
LIX	5	31 maggio 2015	86	98	LXIII	5	31 maggio 2019	28	40
LIX	6	30 giugno 2015	99	106	LXIII	6	30 giugno 2019	41	62
LIX	7	31 luglio 2015	107	122	LXIII	7	31 luglio 2019	63	80
LIX	8	31 agosto 2015	123	135	LXIII	8	31 agosto 2019	81	85
LIX	9	30 settembre 2015	136	150	LXIII	9	30 settembre 2019	86	90
LIX	10	31 ottobre 2015	151	154	LXIII	10	31 ottobre 2019	91	91
LIX	11	30 novembre 2015	155	172	LXIII	11	30 novembre 2019	92	95
LIX	12	31 dicembre 2015	173	180					

La delimitazione delle istanze, dei permessi e delle concessioni pubblicate sui BUIG è rappresentata esclusivamente dalle relative coordinate geografiche, pertanto le tavole allegate sono puramente indicative ed eventuali incongruenze con le suddette coordinate geografiche sono da considerarsi semplici imprecisioni grafiche.

Eventuali opposizioni o reclami avverso le istanze ed i provvedimenti pubblicati nel *B.U.I.G.*, redatte in carta legale, vanno indirizzate al Ministero dello sviluppo economico - Direzione generale per le infrastrutture e la sicurezza dei sistemi energetici e geominerari (DGISSEG) - Via Molise, 2 - 00187 Roma.

Il *B.U.I.G.* è pubblicato sul sito internet del Ministero dello sviluppo economico - Direzione generale per la sicurezza-UNMIG all'indirizzo <https://unmig.mise.gov.it/index.php/it/informazioni/buig> entro il giorno 5 del mese successivo alla data del Bollettino stesso.

## RECAPITI

### DIREZIONE GENERALE PER LE INFRASTRUTTURE E LA SICUREZZA DEI SISTEMI ENERGETICI E GEOMINERARI

Via Molise, 2 - 00187 Roma

Tel.: (+39) 06-47052859 - Fax.: (+39) 06-47887802

e-mail: [dgsunmig.segreteria@mise.gov.it](mailto:dgsunmig.segreteria@mise.gov.it)

PEC: [dgsunmig.dg@pec.mise.gov.it](mailto:dgsunmig.dg@pec.mise.gov.it)

Direttore Generale: Gilberto Dialuce

#### Divisione I

Affari generali

Via Molise, 2 - 00187 Roma

Tel.: (+39) 06-4705-2039 - Fax.: (+39) 06-4788-7802

PEC: [dgsunmig.div01@pec.mise.gov.it](mailto:dgsunmig.div01@pec.mise.gov.it)

#### Divisione II

Sezione UNMIG di Bologna

Via Zamboni, 1 - 40125 Bologna

Tel.: (+39) 051-234326 - Fax.: (+39) 051-228927

e-mail: [unmig.bologna@mise.gov.it](mailto:unmig.bologna@mise.gov.it)

PEC: [dgsunmig.div02@pec.mise.gov.it](mailto:dgsunmig.div02@pec.mise.gov.it)

Dirigente: Marcello Saralli

e-mail: [marcello.saralli@mise.gov.it](mailto:marcello.saralli@mise.gov.it)

#### Divisione III

Sezione UNMIG di Roma

Viale Boston, 25 - 00144 Roma

Tel.: (+39) 06-5993-2750 - Fax.: (+39) 06-5993-2761

e-mail: [unmig.roma@mise.gov.it](mailto:unmig.roma@mise.gov.it)

PEC: [dgsunmig.div03@pec.mise.gov.it](mailto:dgsunmig.div03@pec.mise.gov.it)

Dirigente: Marcello Saralli

e-mail: [marcello.saralli@mise.gov.it](mailto:marcello.saralli@mise.gov.it)

#### Divisione IV

Sezione UNMIG di Napoli

Piazza Giovanni Bovio, 22 - 80133 Napoli

Tel.: (+39) 081-5510049 - Fax.: (+39) 081-5519460

e-mail: [unmig.napoli@mise.gov.it](mailto:unmig.napoli@mise.gov.it)

PEC: [dgsunmig.div04@pec.mise.gov.it](mailto:dgsunmig.div04@pec.mise.gov.it)

Dirigente: Arnaldo Vioto

e-mail: [arnaldo.vioto@mise.gov.it](mailto:arnaldo.vioto@mise.gov.it)

#### Divisione V

Laboratori chimici e mineralogici

Via Antonio Bosio, 15 - 00161 Roma

Tel.: (+39) 06-4880167 - Fax.: (+39) 06-4824723

PEC: [dgsunmig.div05@pec.mise.gov.it](mailto:dgsunmig.div05@pec.mise.gov.it)

#### Divisione VI

Sicurezza, BUIG, cartografia e statistiche

Via Molise, 2 - 00187 Roma

Tel.: (+39) 06-4705-2705 - Fax.: (+39) 06-4788-7934

PEC: [dgsunmig.div06@pec.mise.gov.it](mailto:dgsunmig.div06@pec.mise.gov.it)

Dirigente: Silvia Grandi

e-mail: [silvia.grandi@mise.gov.it](mailto:silvia.grandi@mise.gov.it)

### DIREZIONE GENERALE PER L'APPROVVIGIONAMENTO, L'EFFICIENZA E LA COMPETITIVITÀ ENERGETICA

Via Molise, 2 - 00187 Roma

Tel. (+39) 06 4705 2796 - Fax. (+39) 06 4705 2036

PEC: [dgsaie.dg@pec.mise.gov.it](mailto:dgsaie.dg@pec.mise.gov.it)

Direttore generale: Rosaria Fausta Romano

Divisione V – Sistemi, mercati, infrastrutture di trasporto ed approvvigionamento del gas naturale

PEC: [dgsaie.div05@mise.gov.it](mailto:dgsaie.div05@mise.gov.it)

Dirigente: Lilliana Panei

e-mail: [liliana.panei@mise.gov.it](mailto:liliana.panei@mise.gov.it)

Divisione VII – Rilascio e gestione titoli minerari, espropri, royalties

PEC: [dgsaie.div07@mise.gov.it](mailto:dgsaie.div07@mise.gov.it)

Dirigente: Carlo Landolfi

e-mail: [carlo.landolfi@mise.gov.it](mailto:carlo.landolfi@mise.gov.it)

## AVVISI

Con l'entrata in vigore della Legge 11 febbraio 2019, n. 12, che converte il Decreto-Legge 14 dicembre 2018, n.135 sono stati avviati i lavori per la predisposizione del Piano per la transizione energetica sostenibile delle aree idonee allo svolgimento delle attività di prospezione, ricerca e coltivazione di idrocarburi (PiTESAI), da approvarsi entro 18 mesi.

La Legge prevede che fino all'adozione del Piano i procedimenti amministrativi per il conferimento di nuovi permessi di prospezione e di ricerca di idrocarburi sono sospesi, così come sono sospesi i permessi già in essere, sia per aree in terraferma che in mare, con conseguente interruzione delle relative attività. La sospensione non riguarda le istanze di concessione di coltivazione già presentate né le attività di coltivazione in essere.

I titoli minerari sospesi riprenderanno efficacia, dopo l'adozione del Piano, nelle aree in cui tali operazioni risulteranno compatibili con le previsioni del Piano stesso. Nelle aree che saranno invece ritenute non compatibili, il Ministero dello sviluppo economico provvederà a rigettare le istanze sia per nuovi i permessi che per le nuove concessioni di coltivazione non ancora rilasciate, e revocherà, anche limitatamente ad aree parziali, i permessi di prospezione e di ricerca in essere.

Le attività di coltivazione esistenti, che dovessero risultare incompatibili con le previsioni del PiTESAI, manterranno invece la loro efficacia sino alla scadenza.

Qualora il piano non dovesse essere adottato entro 24 mesi dalla data di entrata in vigore della citata legge, cessa la sospensione prevista sia per i procedimenti che per le attività esistenti.

## ATTIVITÀ DI RICERCA E COLTIVAZIONE DI IDROCARBURI IN TERRA

### CONCESSIONI DI COLTIVAZIONE

#### ISTANZE DI RINUNCIA PARZIALE

NUMERO DI PUBBLICAZIONE: 92

**Istanza di rinuncia parziale di area della concessione di coltivazione «STRANGOLAGALLI» presentata dalla Società PENTEX ITALIA Ltd.**

(estratto).

Con istanza pervenuta al Ministero dello sviluppo economico 30 maggio 2019, prot. n. 11682, la Società PENTEX ITALIA Ltd., titolare della concessione di coltivazione ubicata nella provincia di Frosinone, convenzionalmente denominata «STRANGOLAGALLI» (v. Elenco delle concessioni di coltivazione n. 785 di riferimento), ha chiesto la rinuncia parziale di area della concessione stessa.

- Superficie attuale della concessione di coltivazione: km<sup>2</sup> 41,14.
- Superficie richiesta con l'istanza di rinuncia parziale: km<sup>2</sup> 12,88.

Nuova ubicazione e delimitazione della concessione di coltivazione:

- Regione: Lazio.
- Provincia: Frosinone.
- Comuni: Ripi, Strangolagalli.
- Foglio della Carta d'Italia alla scala 1:100.000 (I.G.M.): 159-160.

- Coordinate geografiche dei vertici:

<i>Vertici</i>	<i>Longitudine E Monte Mario</i>	<i>Latitudine N</i>
a	0°59',	41°37',
b	1°00',	41°37',
c	1°00',	41°36',
d	1°03',	41°36',
e	1°03',	41°35',
f	0°59',	41°35',

- Riproduzione del piano topografico della concessione di coltivazione: tavola fuori testo n. 1

NUMERO DI PUBBLICAZIONE: 93

**Istanza di rettifica dell'istanza di rinuncia parziale di area della concessione di coltivazione «MONTEARDONE» presentata dalla Società GAS PLUS ITALIANA S.r.l.**

(estratto).

Con istanza pervenuta al Ministero dello sviluppo economico 22 novembre 2019, prot. n. 25854, la Società GAS PLUS ITALIANA S.r.l., rappresentante unico della concessione di coltivazione ubicata nella provincia di Parma, convenzionalmente denominata «MONTEARDONE» (v. Elenco delle concessioni di coltivazione n. 878 di riferimento), ha chiesto la rettifica dell'istanza di rinuncia parziale di area pervenuta il 3 giugno 2019, prot. n. 11895, pubblicata nel BUIG Anno LXIII n. 7.

- Superficie attuale della concessione di coltivazione: km<sup>2</sup> 63,74.
- Superficie richiesta con l'istanza di rinuncia parziale: km<sup>2</sup> 9,75.

Nuova ubicazione e delimitazione della concessione di coltivazione:

- Regione: Emilia Romagna.
- Provincia: Parma.
- Comuni: Fornovo di Taro, Sala Baganza, Terenzo.
- Foglio della Carta d'Italia alla scala 1:100.000 (I.G.M.): 73.



- Coordinate geografiche dei vertici:

<i>Vertici</i>	<i>Longitudine W Monte Mario</i>	<i>Latitudine N</i>
a	-2°20',	44°41',
b	-2°17',	44°41',
c	-2°17',	44°39',
d	-2°18',	44°39',
e	-2°18',	44°40',
f	-2°20',	44°40',

- Riproduzione del piano topografico della concessione di coltivazione: tavola fuori testo n. 2

### ISTANZE DI PROROGA

NUMERO DI PUBBLICAZIONE: 94

**Istanza di proroga con riduzione della concessione di coltivazione «SAN MARCO» presentata dalla Società EDISON E&P S.p.A.**  
(estratto).

Con istanza pervenuta al Ministero dello sviluppo economico il 9 luglio 2019, prot. n. 15235, la Società EDISON E&P S.p.A., titolare della concessione di coltivazione ubicata nelle province di Fermo e Ascoli Piceno, convenzionalmente denominata «SAN MARCO» (v. Elenco delle concessioni di coltivazione, n. 862 di riferimento), ha chiesto la proroga decennale con riduzione di area della concessione stessa.

- Superficie della concessione di coltivazione: km<sup>2</sup> 91,70.
- Superficie ridotta per la quale si chiede la proroga: km<sup>2</sup> 40,09.

Nuova ubicazione e delimitazione della concessione di coltivazione per effetto della riduzione:

- Regione: Marche.
- Provincia: Fermo, Sant'Elpidio a Mare, Monte Urano, Porto San Giorgio.
- Comuni: Fornovo di Taro, Sala Baganza, Terenzo.
- Foglio della Carta d'Italia alla scala 1:100.000 (I.G.M.): 125.

- Coordinate geografiche dei vertici:

<i>Vertici</i>	<i>Longitudine E Monte Mario</i>	<i>Latitudine N</i>
a	1°16',	43°09',
b	1°16',	43°10',
c	1°15',	43°10',
d	1°15',	43°13',
e	1°19',	43°13',
f	1°19',	43°12',
g	1°20',	43°12',
h	1°20',	43°11',
i	1°19',	43°11',
l	1°19',	43°09',

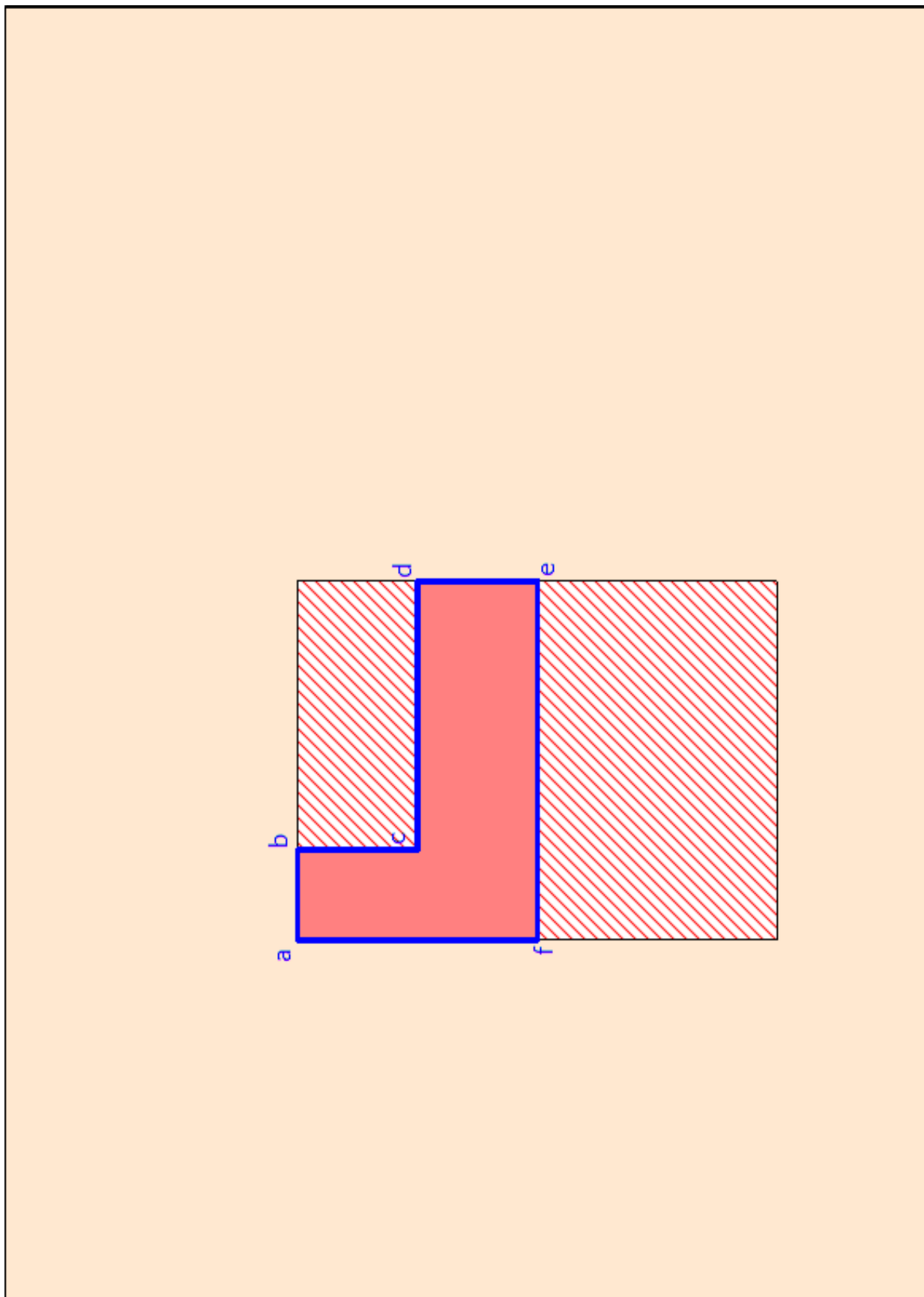
- Riproduzione del piano topografico della concessione di coltivazione: tavola fuori testo n. 3

NUMERO DI PUBBLICAZIONE: 95

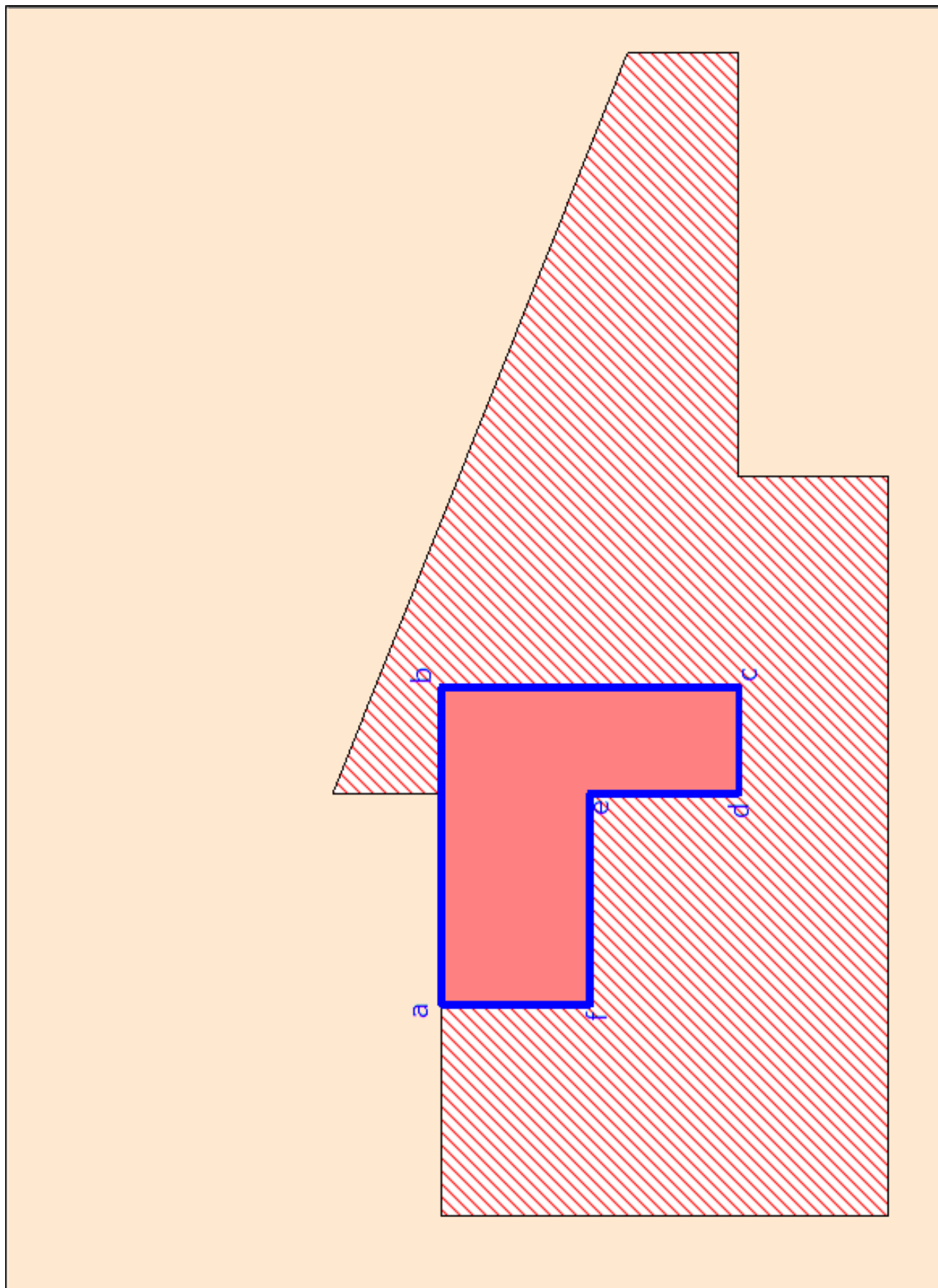
**Istanza di proroga della concessione di coltivazione «BARIGAZZO» presentata dalla Società S.I.A.M. S.r.l.**  
(estratto).

Con istanza pervenuta al Ministero dello sviluppo economico l'11 novembre 2019, prot. n. 24823, la Società S.I.A.M. S.r.l., titolare della concessione di coltivazione ubicata nella provincia di Modena, convenzionalmente denominata «BARIGAZZO» (v. Elenco delle concessioni di coltivazione n. 704 di riferimento), ha chiesto la proroga quinquennale della concessione stessa.

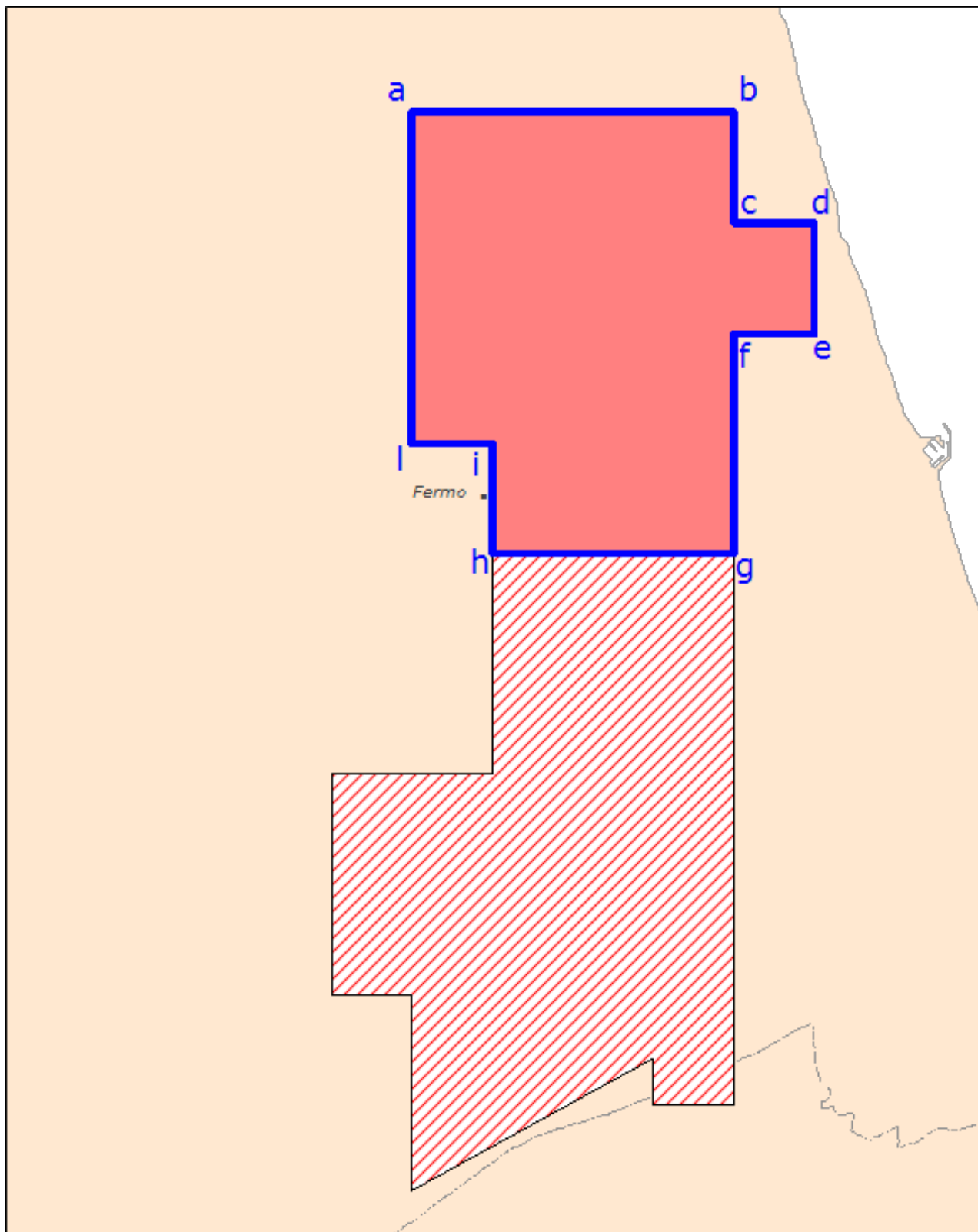
## **PIANI TOPOGRAFICI**



Tav. 1 – Concessione di coltivazione STRANGOLAGALLI



Tav. 2 – Concessione di coltivazione MONTEARDONE



Tav. 3 – Concessione di coltivazione SAN MARCO

## **ELENCHI**

**ELENCO DELLE PIATTAFORME E INFRASTRUTTURE DA DISMETTERE MINERARIAMENTE**

Aggiornamento al 31/08/2019

Parte a) - Elenco delle piattaforme e infrastrutture da rimuovere senza possibilità di riutilizzo

Nome piattaforma	Concessione mineraria	Coordinate	Tipo piattaforma	Rimozione senza possibilità di riutilizzo	Possibilità di riutilizzo
ADA 3	A.C9.AG	Lat.45,183361 N Long. 12,591176 E	Monotubolare	SI	NO

Parte b) - Elenco delle piattaforme e infrastrutture da dismettere minerariamente ma con possibilità di riutilizzo con scopi diversi dall'attività mineraria di estrazione di idrocarburi

Nome piattaforma	Concessione mineraria	Coordinate	Tipo piattaforma	Rimozione senza possibilità di riutilizzo	Possibilità di riutilizzo
AZALEA A	A.C8.ME	Lat. 44,171769 N Long. 12,714258 E	Bitubolare a portale	NO	SI
PC 73	PORTO CORSINI MARE	Lat. 44,385037 N Long. 12,579101 E	Monotubolare	NO	SI

**ELENCO DELLE ISTANZE PER IL CONFERIMENTO DI NUOVI TITOLI MINERARI**

L'elenco delle istanze è pubblicato in formato elettronico sul sito web dell'UNMIG all'indirizzo:

**<http://unmig.mise.gov.it>**



**ISTANZE PER IL CONFERIMENTO DI TITOLI MINERARI - Aggiornamento 30/novembre/2019**

**ISTANZE DI PERMESSO DI PROSPEZIONE IN MARE**

**d 1 B.P.-SP**

BUIG: LV-2	ARRIVO: 26/01/2011	AREA: 13700 km2	FOGLI IIM: 1505	ZONA A
RICHIEDENTI: Spectrum Geo Limited				ZONA B

**d 1 F.P.-SP**

BUIG: LV-2	ARRIVO: 26/01/2011	AREA: 16210 km2	FOGLI IIM: 1504	ZONA B
RICHIEDENTI: Spectrum Geo Limited				ZONA D
				ZONA F

**d 2 E.P.-TG**

BUIG: LVIII-7	ARRIVO: 26/06/2014	AREA: 20200 km2	FOGLI IIM: 432	ZONA E
RICHIEDENTI: TGS-NOPEC Geophysical Company ASA				

**d 2 F.P.-PG**

BUIG: LV-6	ARRIVO: 31/05/2011	AREA: 14200 km2	FOGLI IIM: 1504	ZONA B
RICHIEDENTI: Petroleum Geo Service Asia Pacific				ZONA D
				ZONA F

**d 3 F.P.-SC**

BUIG: LVIII-6	ARRIVO: 19/05/2014	AREA: 4025 km2	FOGLI IIM: 920	ZONA F
RICHIEDENTI: Schlumberger Italiana				

**ISTANZE DI PERMESSO DI RICERCA IN TERRAFERMA**

**AGNONE**

BUIG: LI-8	ARRIVO: 26/07/2007	AREA: 747,4 km2	FOGLI IGM: 153-154	ABRUZZO
RICHIEDENTI: RockHopper Italia				MOLISE

**ANZI**

BUIG: XLIX-10	ARRIVO: 01/09/2005	AREA: 117,4 km2	FOGLI IGM: 199	BASILICATA
RICHIEDENTI: Eni				

**BROLA**

BUIG: LVII-12	ARRIVO: 19/11/2013	AREA: 164,2 km2	FOGLI IGM: 88	EMILIA ROMAGNA
RICHIEDENTI: Aleanna Italia				

**CAROVILLI**

BUIG: XLVI-4	ARRIVO: 01/03/2002	AREA: 564,1 km2	FOGLI IGM: 153-161	MOLISE
RICHIEDENTI: Aleanna Italia				

**CASE CAPOZZI**

BUIG: LVI-5	ARRIVO: 02/04/2012	AREA: 423,7 km2	FOGLI IGM: 173-174	CAMPANIA
RICHIEDENTI: Delta Energy				

**CASTELLO**

BUIG: LIII-8	ARRIVO: 31/07/2009	AREA: 199,35 km2	FOGLI IGM: 31-32	LOMBARDIA
RICHIEDENTI: Mac Oil				

**CASTIGLIONE DI CERVIA**

BUIG: LVII-5	ARRIVO: 22/04/2013	AREA: 191,8 km2	FOGLI IGM: 89-100	EMILIA ROMAGNA
RICHIEDENTI: Exploenergy				

**CIPRESSI**

BUIG: XLIX-12	ARRIVO: 29/11/2005	AREA: 144,43 km2	FOGLI IGM: 140-141	ABRUZZO
RICHIEDENTI: Eni				
	Gas Plus Italiana			

**CORROPOLI**

BUIG: XLVIII-1	ARRIVO: 01/10/2004	AREA: 172,3 km2	FOGLI IGM: 133-134	ABRUZZO
RICHIEDENTI: RockHopper Civita				MARCHE

**ISTANZE PER IL CONFERIMENTO DI TITOLI MINERARI - Aggiornamento 30/novembre/2019**

**CORZANO**

BUIG: LVI-4    ARRIVO: 14/03/2012    AREA: 173,5 km2    FOGLI IGM: 46-47    LOMBARDIA  
 RICHIEDENTI:    Exploenergy

**FIORENZUOLA D'ARDA**

BUIG: LII-8    ARRIVO: 31/07/2008    AREA: 535,2 km2    FOGLI IGM: 60-61-72-73    EMILIA ROMAGNA  
 RICHIEDENTI:    Mac Oil

**FONTANA VILLANELLA**

BUIG: LVII-2    ARRIVO: 08/01/2013    AREA: 98,29 km2    FOGLI IGM: 163    PUGLIA  
 RICHIEDENTI:    Aleanna Italia

**FONTE DELLA VIGNA**

BUIG: LI-4    ARRIVO: 28/03/2007    AREA: 56,1 km2    FOGLI IGM: 212-222    CALABRIA  
 RICHIEDENTI:    Total E&P Italia

**FONTEVIVO**

BUIG: LX-1    ARRIVO: 19/12/2015    AREA: 411,4 km2    FOGLI IGM: 73    EMILIA ROMAGNA  
 RICHIEDENTI:    Pengas Italiana

**FORAPANE**

BUIG: LV-3    ARRIVO: 28/02/2011    AREA: 24,53 km2    FOGLI IGM: 163    PUGLIA  
 RICHIEDENTI:    Delta Energy

**1 FRUSCI**

BUIG: XLI-8    ARRIVO: 15/07/1997    AREA: 237,13 km2    FOGLI IGM: 187 199    BASILICATA  
 RICHIEDENTI:    Eni

**GALLIA**

BUIG: LVIII-1    ARRIVO: 20/12/2013    AREA: 135,6 km2    FOGLI IGM: 58    LOMBARDIA  
 RICHIEDENTI:    Aleanna Italia

**GROTTE DEL SALICE**

BUIG: XLIV-3    ARRIVO: 01/02/2000    AREA: 118,14 km2    FOGLI IGM: 211    BASILICATA  
 RICHIEDENTI:    Shell Italia E&P

**GUSSOLA**

BUIG: LX-1    ARRIVO: 19/12/2015    AREA: 354,1 km2    FOGLI IGM: 61-62    LOMBARDIA  
 RICHIEDENTI:    Pengas Italiana

**IL CONVENTO**

BUIG: LI-4    ARRIVO: 28/03/2007    AREA: 412,8 km2    FOGLI IGM: 155    MOLISE  
 RICHIEDENTI:    Compagnia Generale Idrocarburi    PUGLIA

**IL PERITO**

BUIG: LV-3    ARRIVO: 28/02/2011    AREA: 91,39 km2    FOGLI IGM: 201    BASILICATA  
 RICHIEDENTI:    Delta Energy

**LA BICOCCA**

BUIG: LVI-6    ARRIVO: 28/05/2012    AREA: 155,5 km2    FOGLI IGM: 175-187    BASILICATA  
 RICHIEDENTI:    Delta Energy

**LA CAPRIOLA**

BUIG: LVI-5    ARRIVO: 02/04/2012    AREA: 188,1 km2    FOGLI IGM: 201    BASILICATA  
 RICHIEDENTI:    Delta Energy

**LA CERASA**

BUIG: XLIX-10    ARRIVO: 01/09/2005    AREA: 75,86 km2    FOGLI IGM: 199    BASILICATA  
 RICHIEDENTI:    Shell Italia E&P

**LA RISORTA**

BUIG: XLIX-7    ARRIVO: 30/06/2005    AREA: 296,6 km2    FOGLI IGM: 65-77    EMILIA ROMAGNA  
 RICHIEDENTI:    Northsun Italia    VENETO

**ISTANZE PER IL CONFERIMENTO DI TITOLI MINERARI - Aggiornamento 30/novembre/2019**

**LA STEFANINA**

BUIG: LVIII-11 ARRIVO: 29/10/2014 AREA: 139,72 km2 FOGLI IGM: 89 EMILIA ROMAGNA  
 RICHIEDENTI: Aleanna Resources LLC

**1 MASSERIA LA ROCCA**

BUIG: XLII-1 ARRIVO: 22/12/1997 AREA: 13,06 km2 FOGLI IGM: 199 BASILICATA  
 RICHIEDENTI: Eni  
 RockHopper Italia  
 Total E&P Italia

**MONTE CAVALLO**

BUIG: XLIX-10 ARRIVO: 01/09/2005 AREA: 211,9 km2 FOGLI IGM: 199-210 BASILICATA  
 RICHIEDENTI: Shell Italia E&P CAMPANIA

**MONTE LI FOI**

BUIG: LII-1 ARRIVO: 31/12/2007 AREA: 140,7 km2 FOGLI IGM: 187-199 BASILICATA  
 RICHIEDENTI: Eni

**1 MURO LUCANO**

BUIG: XL-12 ARRIVO: 27/11/1996 AREA: 111,9 km2 FOGLI IGM: 186-187 BASILICATA  
 RICHIEDENTI: Italmin Exploration CAMPANIA

**OLIVETO LUCANO**

BUIG: XLII-11 ARRIVO: 08/10/1998 AREA: 188,23 km2 FOGLI IGM: 200 BASILICATA  
 RICHIEDENTI: Total E&P Italia

**PALAZZO SAN GERVASIO**

BUIG: L-4 ARRIVO: 29/03/2006 AREA: 469,9 km2 FOGLI IGM: 187-188 BASILICATA  
 RICHIEDENTI: Aleanna Resources LLC

**PIETRA SPACCATA**

BUIG: LV-3 ARRIVO: 28/02/2011 AREA: 333,3 km2 FOGLI IGM: 162-173 CAMPANIA  
 RICHIEDENTI: Delta Energy

**PIGNOLA**

BUIG: XLIX-10 ARRIVO: 01/09/2005 AREA: 54,83 km2 FOGLI IGM: 199 BASILICATA  
 RICHIEDENTI: Shell Italia E&P

**POSTA DEL GIUDICE**

BUIG: L-2 ARRIVO: 31/01/2006 AREA: 113,6 km2 FOGLI IGM: 163 PUGLIA  
 RICHIEDENTI: Apennine Energy

**RENO CENTESE**

BUIG: LVI-4 ARRIVO: 14/03/2012 AREA: 435,7 km2 FOGLI IGM: 75-76 EMILIA ROMAGNA  
 RICHIEDENTI: Exploenergy

**ROCCA SUSELLA**

BUIG: LVI-1 ARRIVO: 28/12/2011 AREA: 668,7 km2 FOGLI IGM: 70-71 LOMBARDIA  
 RICHIEDENTI: Aleanna Italia PIEMONTE

**S. GRATO**

BUIG: LII-10 ARRIVO: 08/09/2008 AREA: 171,3 km2 FOGLI IGM: 46-59-60 LOMBARDIA  
 RICHIEDENTI: Mac Oil

**S. VENERE**

BUIG: L-7 ARRIVO: 22/06/2006 AREA: 73,12 km2 FOGLI IGM: 141 ABRUZZO  
 RICHIEDENTI: Gas Plus Italiana  
 Società Adriatica Idrocarburi

**SAN BUONO**

BUIG: LI-8 ARRIVO: 26/07/2007 AREA: 736,3 km2 FOGLI IGM: 147-148-153- ABRUZZO  
 RICHIEDENTI: RockHopper Italia MOLISE

**ISTANZE PER IL CONFERIMENTO DI TITOLI MINERARI - Aggiornamento 30/novembre/2019**

**SAN FELE**

BUIG: LII-2 ARRIVO: 02/01/2008 AREA: 142,9 km2 FOGLI IGM: 187 BASILICATA  
 RICHIEDENTI: Eni

**SAN PATRIZIO**

BUIG: LV-1 ARRIVO: 30/12/2010 AREA: 205,8 km2 FOGLI IGM: 88 EMILIA ROMAGNA  
 RICHIEDENTI: Aleanna Italia

**SAN ROCCO**

BUIG: L-7 ARRIVO: 15/06/2006 AREA: 67,75 km2 FOGLI IGM: 148 ABRUZZO  
 RICHIEDENTI: Compagnia Generale Idrocarburi

**SANTA MARIA DEL PIANO**

BUIG: -1 ARRIVO: 17/11/2018 AREA: 68,35 km2 FOGLI IGM: 73-85 EMILIA ROMAGNA  
 RICHIEDENTI: Pengas Italiana

**SATRIANO DI LUCANIA**

BUIG: XLIX-10 ARRIVO: 22/09/2005 AREA: 104,3 km2 FOGLI IGM: 199 BASILICATA  
 RICHIEDENTI: Eni

**SCIASCITIELLO**

BUIG: LVII-2 ARRIVO: 08/01/2013 AREA: 90,21 km2 FOGLI IGM: 174-174 PUGLIA  
 RICHIEDENTI: Aleanna Italia

**SERRA DEI GATTI**

BUIG: L-2 ARRIVO: 31/01/2006 AREA: 121,8 km2 FOGLI IGM: 163-174 PUGLIA  
 RICHIEDENTI: Canoel Italia

**SIGNORELLA**

BUIG: LIV-3 ARRIVO: 28/02/2010 AREA: 82,11 km2 FOGLI IGM: 155-163 PUGLIA  
 RICHIEDENTI: Vittorito Petroleum

**SOLFARA MARE**

BUIG: LII-12 ARRIVO: 27/11/2008 AREA: 337 km2 FOGLI IGM: 230 CALABRIA  
 RICHIEDENTI: Apennine Energy

**TEMPA LA PETROSA**

BUIG: LI-4 ARRIVO: 28/03/2007 AREA: 412,1 km2 FOGLI IGM: 200-211 BASILICATA  
 RICHIEDENTI: Total E&P Italia CALABRIA

**TORRE DEL FERRO**

BUIG: LVI-3 ARRIVO: 22/02/2012 AREA: 118 km2 FOGLI IGM: 221-222-229- CALABRIA  
 RICHIEDENTI: Apennine Energy

**VILLA CARBONE**

BUIG: L-5 ARRIVO: 28/04/2006 AREA: 68,12 km2 FOGLI IGM: 140-133 ABRUZZO  
 RICHIEDENTI: Canoel Italia  
 Gas Plus Italiana

**VILLA MAZZAROSA**

BUIG: L-4 ARRIVO: 31/03/2006 AREA: 13,4 km2 FOGLI IGM: 134-141 ABRUZZO  
 RICHIEDENTI: RockHopper Italia

**ZANZA**

BUIG: LVII-12 ARRIVO: 05/11/2013 AREA: 4,89 km2 FOGLI IGM: 76 EMILIA ROMAGNA  
 RICHIEDENTI: Aleanna Resources LLC  
 Petrorep Italiana

**ISTANZE DI PERMESSO DI RICERCA IN MARE**

**d 28 G.R.-AG**

BUIG: LIII-4 ARRIVO: 25/03/2009 AREA: 456,5 km2 FOGLI IIM: 917 ZONA G  
 RICHIEDENTI: Edison E&P  
 Eni

**ISTANZE PER IL CONFERIMENTO DI TITOLI MINERARI - Aggiornamento 30/novembre/2019**

**d 30 G.R.-NP**

BUIG: LIII-7 ARRIVO: 30/06/2009 AREA: 279,7 km2 FOGLI IIM: 917 ZONA G  
 RICHIEDENTI: Northern Petroleum Ltd

**d 33 G.R.-AG**

BUIG: LIII-7 ARRIVO: 26/06/2009 AREA: 120,9 km2 FOGLI IIM: 917 ZONA G  
 RICHIEDENTI: Edison E&P  
 Eni

**d 60 F.R.-NP**

BUIG: L-4 ARRIVO: 01/03/2006 AREA: 741,8 km2 FOGLI IIM: 921 ZONA F  
 RICHIEDENTI: Northern Petroleum Ltd

**d 61 F.R.-NP**

BUIG: L-7 ARRIVO: 01/06/2006 AREA: 720,6 km2 FOGLI IIM: 921 ZONA F  
 RICHIEDENTI: Northern Petroleum Ltd

**d 65 F.R.-NP**

BUIG: LIII-5 ARRIVO: 30/04/2009 AREA: 729,3 km2 FOGLI IIM: 921 ZONA F  
 RICHIEDENTI: Northern Petroleum Ltd

**d 66 F.R.-NP**

BUIG: LIII-5 ARRIVO: 30/04/2009 AREA: 711,6 km2 FOGLI IIM: 921 ZONA F  
 RICHIEDENTI: Northern Petroleum Ltd

**d 67 F.R.-AG**

BUIG: LIII-7 ARRIVO: 30/06/2009 AREA: 441,5 km2 FOGLI IIM: 920 ZONA F  
 RICHIEDENTI: Eni

**d 79 F.R.-EN**

BUIG: LV-4 ARRIVO: 24/03/2011 AREA: 748,7 km2 FOGLI IIM: 919 ZONA F  
 RICHIEDENTI: Aleanna Italia

**d 80 F.R.-GP**

BUIG: LVII-9 ARRIVO: 27/08/2013 AREA: 744,8 km2 FOGLI IIM: 921 ZONA F  
 RICHIEDENTI: Global Petroleum Limited

**d 81 F.R.-GP**

BUIG: LVII-9 ARRIVO: 27/08/2013 AREA: 749,9 km2 FOGLI IIM: 921 ZONA F  
 RICHIEDENTI: Global Petroleum Limited

**d 82 F.R.-GP**

BUIG: LVII-9 ARRIVO: 27/08/2013 AREA: 745,7 km2 FOGLI IIM: 921 ZONA F  
 RICHIEDENTI: Global Petroleum Limited

**d 83 F.R.-GP**

BUIG: LVII-9 ARRIVO: 27/08/2013 AREA: 745,3 km2 FOGLI IIM: 921 ZONA F  
 RICHIEDENTI: Global Petroleum Limited

**d 84 F.R.-EL**

BUIG: LVII-9 ARRIVO: 28/08/2013 AREA: 729,2 km2 FOGLI IIM: 920 ZONA F  
 RICHIEDENTI: Edison E&P

**d 92 F.R.-EN**

BUIG: LVIII-3 ARRIVO: 04/02/2014 AREA: 748,7 km2 FOGLI IIM: 919 ZONA F  
 RICHIEDENTI: Aleanna Italia

**d 149 D.R.-NP**

BUIG: L-10 ARRIVO: 01/09/2006 AREA: 264,4 km2 FOGLI IIM: 921 ZONA D  
 RICHIEDENTI: Northern Petroleum Ltd ZONA F

**d 171 A.R.-AG**

BUIG: LVII-8 ARRIVO: 26/07/2013 AREA: 343,5 km2 FOGLI IIM: 923 ZONA A  
 RICHIEDENTI: Eni

**ISTANZE PER IL CONFERIMENTO DI TITOLI MINERARI - Aggiornamento 30/novembre/2019**

**d 173 A.R.-AD**

BUIG: LVII-12 ARRIVO: 21/11/2013 AREA: 430,8 km2 FOGLI IIM: 924 ZONA A  
 RICHIEDENTI: Adriatic Oil Plc

**d 363 C.R.-AX**

BUIG: LIV-2 ARRIVO: 29/01/2010 AREA: 345,9 km2 FOGLI IIM: 948 ZONA C  
 RICHIEDENTI: Audax Energy ZONA G

**d 503 B.R.-CS**

BUIG: LI-5 ARRIVO: 26/04/2007 AREA: 82,61 km2 FOGLI IIM: 923 ZONA B  
 RICHIEDENTI: Apennine Energy

**d 506 B.R.-EN**

BUIG: LVIII-7 ARRIVO: 16/06/2014 AREA: 716,4 km2 FOGLI IIM: 923 ZONA B  
 RICHIEDENTI: Aleanna Italia

**d 507 B.R.-EN**

BUIG: LVIII-7 ARRIVO: 16/06/2014 AREA: 744,6 km2 FOGLI IIM: 923 ZONA B  
 RICHIEDENTI: Aleanna Italia

**d 508 B.R.-EN**

BUIG: LVIII-7 ARRIVO: 16/06/2014 AREA: 695,3 km2 FOGLI IIM: 922 ZONA B  
 RICHIEDENTI: Aleanna Italia

**d 509 B.R.-EN**

BUIG: LVIII-7 ARRIVO: 16/06/2014 AREA: 739,5 km2 FOGLI IIM: 922 ZONA B  
 RICHIEDENTI: Aleanna Italia

**ISTANZE DI CONCESSIONE DI COLTIVAZIONE IN TERRAFERMA**

**AGOSTA**

BUIG: XLVII-1 ARRIVO: 01/09/2003 AREA: 26,93 km2 FOGLI IGM: 77-89 EMILIA ROMAGNA  
 RICHIEDENTI: Eni PERMESSO: VALLI DI COMACCHIO

**COLLE SANTO**

BUIG: LIII-3 ARRIVO: 24/02/2009 AREA: 35,72 km2 FOGLI IGM: 146 ABRUZZO  
 RICHIEDENTI: CMI Energia PERMESSO: MONTE PALLANO  
 Intergie

**GRADIZZA**

BUIG: LVIII-3 ARRIVO: 07/02/2014 AREA: 21,9 km2 FOGLI IGM: 76 EMILIA ROMAGNA  
 RICHIEDENTI: Aleanna Resources LLC PERMESSO: LA PROSPERA  
 Petrorep Italiana

**SELVA MALVEZZI**

BUIG: -1 ARRIVO: 28/05/2018 AREA: 80,68 km2 FOGLI IGM: 88 EMILIA ROMAGNA  
 RICHIEDENTI: Po Valley Operations PTY PERMESSO: PODERE GALLINA

**VALLE DEL MEZZANO**

BUIG: -1 ARRIVO: 28/07/2017 AREA: 48,83 km2 FOGLI IGM: 77 EMILIA ROMAGNA  
 RICHIEDENTI: Aleanna Resources LLC PERMESSO: CORTE DEI SIGNORI

**ISTANZE DI CONCESSIONE DI COLTIVAZIONE IN MARE**

**d 35 A.C.-AG**

BUIG: XLI-4 ARRIVO: 03/03/1997 AREA: 144,17 km2 FOGLI IIM: 924 ZONA A  
 RICHIEDENTI: Agip PERMESSO: A.R73.AX  
 Stargas Italia  
 Total Italia

**d 40 A.C.-PY**

BUIG: LIX-9 ARRIVO: 06/08/2015 AREA: 65,89 km2 FOGLI IIM: 924 ZONA A  
 RICHIEDENTI: Po Valley Operations PTY PERMESSO: A.R94.PY

**ISTANZE PER IL CONFERIMENTO DI TITOLI MINERARI - Aggiornamento 30/novembre/2019**

**ISTANZE DI RIATTRIBUZIONE DI GIACIMENTI MARGINALI**

**SAN GERVASIO RIATTRIBUZIONE**

BUIG: LVI-4 ARRIVO: 23/03/2012 AREA: 77,45 km2 FOGLI IGM: LOMBARDIA  
 RICHIEDENTI: Sogemont

**ISTANZE DI CONCESSIONE DI STOCCAGGIO**

**BAGNOLO MELLA STOCCAGGIO**

BUIG: LI-10 ARRIVO: 17/09/2007 AREA: 24,07 km2 FOGLI IGM: 47 LOMBARDIA  
 RICHIEDENTI: GSEI  
 Retragas  
 Storengy S.A.

**POGGIOFIORITO STOCCAGGIO**

BUIG: LI-11 ARRIVO: 26/10/2007 AREA: 10,18 km2 FOGLI IGM: 147 ABRUZZO  
 RICHIEDENTI: Gas Plus Italiana

**SAN BENEDETTO STOCCAGGIO**

BUIG: LI-10 ARRIVO: 14/09/2007 AREA: 15,07 km2 FOGLI IGM: 133 MARCHE  
 RICHIEDENTI: Gas Plus Storage  
 Gaz de France International - Acea

**SINARCA STOCCAGGIO**

BUIG: L-7 ARRIVO: 15/06/2006 AREA: 20,43 km2 FOGLI IGM: 154 MOLISE  
 RICHIEDENTI: Edison Stoccaggio  
 Gas Plus Italiana

**ISTANZE DI PERMESSO DI RICERCA IN SICILIA**

In Sicilia, per la sola terraferma, in virtù dello statuto speciale della regione, la competenza normativa e amministrativa è completamente autonoma.  
 I dati riportati sono forniti dal competente ufficio regionale.

**BIANCAVILLA**

BUIG: LIII-7 ARRIVO: 12/06/2009 AREA: 74 km2 FOGLI IIM: 238 SICILIA  
 RICHIEDENTI: Eni Mediterranea Idrocarburi

**CASE LA ROCCA**

BUIG: LVII-5 ARRIVO: 03/04/2013 AREA: 80 km2 FOGLI IIM: 244 SICILIA  
 RICHIEDENTI: Irminio

**CONTRADA GIARDINELLO**

BUIG: LIV-2 ARRIVO: 04/01/2010 AREA: 380,4 km2 FOGLI IIM: 240 SICILIA  
 RICHIEDENTI: Eni Mediterranea Idrocarburi

**COSTA DEL SOLE**

BUIG: LIV-1 ARRIVO: 18/12/2009 AREA: 41,52 km2 FOGLI IIM: 272 SICILIA  
 RICHIEDENTI: Apennine Energy

**ENNA**

BUIG: XLI-8 ARRIVO: 04/07/1997 AREA: 467,5 km2 FOGLI IIM: 223 SICILIA  
 RICHIEDENTI: Italmin Exploration

**GOLD**

BUIG: LII-11 ARRIVO: 17/10/2008 AREA: 748,82 km2 FOGLI IIM: 236 SICILIA  
 RICHIEDENTI: F.M.G. Srl

**LEBRINO**

BUIG: XLIV-12 ARRIVO: 02/11/2000 AREA: 310 km2 FOGLI IIM: 230 SICILIA  
 RICHIEDENTI: Italmin Exploration

**MASSERIA FRISELLA**

BUIG: LV-9 ARRIVO: 17/08/2011 AREA: 681,66 km2 FOGLI IIM: 258 SICILIA  
 RICHIEDENTI: Aleanna Italia

## ISTANZE PER IL CONFERIMENTO DI TITOLI MINERARI - Aggiornamento 30/novembre/2019

### PETRALIA SOPRANA

BUIG: LII-5 ARRIVO: 09/04/2008 AREA: 727,5 km2 FOGLI IIM: 235 SICILIA  
 RICHIEDENTI: Eni Mediterranea Idrocarburi

### TORRENTE RIZZUTO

BUIG: LV-10 ARRIVO: 15/09/2011 AREA: 692,04 km2 FOGLI IIM: 243 SICILIA  
 RICHIEDENTI: Mac Oil

## ISTANZE DI CONCESSIONE DI COLTIVAZIONE IN SICILIA

In Sicilia, per la sola terraferma, in virtù dello statuto speciale della regione, la competenza normativa e amministrativa è completamente autonoma.  
 I dati riportati sono forniti dal competente ufficio regionale.

### BONINCONTRO

BUIG: I-2 ARRIVO: 01/01/1957 AREA: 32,3 km2 FOGLI IIM: SICILIA  
 RICHIEDENTI: Petrex Italia

### CINQUEVIE

BUIG: I-2 ARRIVO: 01/01/1957 AREA: 71 km2 FOGLI IIM: SICILIA  
 RICHIEDENTI: Eni Mediterranea Idrocarburi

### PIANO LUPO

BUIG: I-2 ARRIVO: 01/01/1957 AREA: 61,57 km2 FOGLI IIM: SICILIA  
 RICHIEDENTI: Eni Mediterranea Idrocarburi

## ISTANZE DI PERMESSO DI RICERCA DI RISORSE GEOTERMICHE

### 5 ANGLONA

BUIG: LV-7 ARRIVO: 24/06/2011 AREA: 300 km2 FOGLI IGM: SARDEGNA  
 RICHIEDENTI: Unione Comuni Anglona

### ARLENA DI CASTRO

BUIG: LV-9 ARRIVO: 02/08/2011 AREA: 46,6 km2 FOGLI IGM: LAZIO  
 RICHIEDENTI: Futuro Energia

### BAGNI ODDINI

BUIG: LV-1 ARRIVO: 29/12/2010 AREA: 7,87 km2 FOGLI IGM: SARDEGNA  
 RICHIEDENTI: INI Fabi

### BOCCEA

BUIG: LV-8 ARRIVO: 07/07/2011 AREA: 94,6 km2 FOGLI IGM: LAZIO  
 RICHIEDENTI: Geothermics Italy

### CAMPO GEOTERMICO EOLIANO

BUIG: LIII-6 ARRIVO: 25/05/2009 AREA: 102,4 km2 FOGLI IGM: 244 SICILIA  
 RICHIEDENTI: K Energy

### CAMPO GEOTERMICO GERBINI

BUIG: LIII-6 ARRIVO: 25/05/2009 AREA: 165 km2 FOGLI IGM: 269 SICILIA  
 RICHIEDENTI: K Energy

### CAMPO GEOTERMICO PANTELLERIA

BUIG: LIII-6 ARRIVO: 25/05/2009 AREA: 2,5 km2 FOGLI IGM: SICILIA  
 RICHIEDENTI: K Energy

### CAMPO GEOTERMICO SCIACCA

BUIG: LIII-6 ARRIVO: 25/05/2009 AREA: 460 km2 FOGLI IGM: 266 SICILIA  
 RICHIEDENTI: K Energy

### CASALINO

BUIG: LVI-8 ARRIVO: 02/07/2012 AREA: 25,4 km2 FOGLI IGM: LAZIO  
 RICHIEDENTI: Malalbergo S.r.l.

### CASANOVA

BUIG: LX-3 ARRIVO: 01/02/2016 AREA: 35,07 km2 FOGLI IGM: TOSCANA  
 RICHIEDENTI: Sorgenia Geothermal



**ISTANZE PER IL CONFERIMENTO DI TITOLI MINERARI - Aggiornamento 30/novembre/2019**

**CASTRO**

BUIG: LVI-8 ARRIVO: 16/07/2012 AREA: 20,3 km2 FOGLI IGM: LAZIO  
 RICHIEDENTI: Malalbergo S.r.l.

**CELLENO**

BUIG: LVI-8 ARRIVO: 10/07/2012 AREA: 124,2 km2 FOGLI IGM: LAZIO  
 RICHIEDENTI: Geoenergy

**6 CENTENO**

BUIG: LV-9 ARRIVO: 17/08/2011 AREA: 30,3 km2 FOGLI IGM: LAZIO  
 RICHIEDENTI: Sorgenia Geothermal TOSCANA

**COLLI ALBANI**

BUIG: LVI-4 ARRIVO: 07/03/2012 AREA: 84,6 km2 FOGLI IGM: LAZIO  
 RICHIEDENTI: Tombelle

**CUGLIERI**

BUIG: LII-11 ARRIVO: 28/10/2008 AREA: 121,7 km2 FOGLI IGM: SARDEGNA  
 RICHIEDENTI: Exergia Toscana

**FIUMICINO**

BUIG: LV-1 ARRIVO: 13/12/2010 AREA: 75 km2 FOGLI IGM: LAZIO  
 RICHIEDENTI: ETA Tecnologie Avanzate

**4 FORMELLO**

BUIG: LIV-12 ARRIVO: 10/11/2010 AREA: 115,06 km2 FOGLI IGM: LAZIO  
 RICHIEDENTI: Power Field

**GARDA SUD**

BUIG: LVI-1 ARRIVO: 21/12/2011 AREA: 115 km2 FOGLI IGM: LOMBARDIA  
 RICHIEDENTI: Garda Uno

**GROTTE DI CASTRO**

BUIG: LV-6 ARRIVO: 03/05/2011 AREA: 72,12 km2 FOGLI IGM: LAZIO  
 RICHIEDENTI: Power Field

**LA PIANACCIA**

BUIG: LX-3 ARRIVO: 01/02/2016 AREA: 32,63 km2 FOGLI IGM: TOSCANA  
 RICHIEDENTI: Sorgenia Geothermal

**2 LA RICCIA**

BUIG: LV-6 ARRIVO: 26/05/2011 AREA: 37 km2 FOGLI IGM: LAZIO  
 RICHIEDENTI: Iterna

**LAGO DI ALBANO**

BUIG: LIV-12 ARRIVO: 22/11/2010 AREA: 145,39 km2 FOGLI IGM: LAZIO  
 RICHIEDENTI: Tombelle

**LAGO DI BOLSENA**

BUIG: LV-1 ARRIVO: 07/12/2010 AREA: 156,23 km2 FOGLI IGM: LAZIO  
 RICHIEDENTI: Tombelle UMBRIA

**LAGO DI BRACCIANO**

BUIG: LIV-12 ARRIVO: 08/11/2010 AREA: 70 km2 FOGLI IGM: LAZIO  
 RICHIEDENTI: Tombelle

**5 MARTIS**

BUIG: LV-7 ARRIVO: 09/06/2011 AREA: 278,5 km2 FOGLI IGM: SARDEGNA  
 RICHIEDENTI: Geoenergy

**MOLETTA**

BUIG: LV-7 ARRIVO: 21/06/2011 AREA: 15 km2 FOGLI IGM: LAZIO  
 RICHIEDENTI: Iterna

## ISTANZE PER IL CONFERIMENTO DI TITOLI MINERARI - Aggiornamento 30/novembre/2019

<b>4</b>	<b>MONTE AGUZZO</b>	BUIG: LV-2 RICHIEDENTI: Steam	ARRIVO: 28/01/2011	AREA: 140,5 km2	FOGLI IGM:	LAZIO
	<b>MONTE FUMAIOLO</b>	BUIG: LVI-12 RICHIEDENTI: Malalbergo S.r.l.	ARRIVO: 29/11/2012	AREA: 51,7 km2	FOGLI IGM:	LAZIO
<b>3</b>	<b>MONTEROSI</b>	BUIG: LIV-12 RICHIEDENTI: Power Field	ARRIVO: 10/11/2010	AREA: 158,17 km2	FOGLI IGM:	LAZIO
<b>6</b>	<b>PONTE RIGO</b>	BUIG: LV-7 RICHIEDENTI: Iterna	ARRIVO: 10/06/2011	AREA: 30 km2	FOGLI IGM:	LAZIO TOSCANA
	<b>S. MARIA DI SALA</b>	BUIG: LVI-8 RICHIEDENTI: Malalbergo S.r.l.	ARRIVO: 16/07/2012	AREA: 12,7 km2	FOGLI IGM:	LAZIO
<b>2</b>	<b>SABATINI SUD</b>	BUIG: LV-6 RICHIEDENTI: Steam	ARRIVO: 16/05/2011	AREA: 56,3 km2	FOGLI IGM:	LAZIO
<b>1</b>	<b>SACROFANO A</b>	BUIG: LV-11 RICHIEDENTI: Svolta Geotermica S.r.l.	ARRIVO: 29/10/2011	AREA: 35 km2	FOGLI IGM:	LAZIO
<b>1</b>	<b>SACROFANO B</b>	BUIG: LVI-5 RICHIEDENTI: Power Field	ARRIVO: 02/04/2012	AREA: 35 km2	FOGLI IGM:	LAZIO
<b>5</b>	<b>SEDINI</b>	BUIG: LV-7 RICHIEDENTI: Geoenergy	ARRIVO: 09/06/2011	AREA: 296,18 km2	FOGLI IGM:	SARDEGNA
<b>3</b>	<b>SUTRI</b>	BUIG: LIV-12 RICHIEDENTI: Steam	ARRIVO: 20/11/2010	AREA: 101,9 km2	FOGLI IGM:	LAZIO
	<b>TUSCANIA</b>	BUIG: LVI-1 RICHIEDENTI: Futuro Energia	ARRIVO: 19/12/2011	AREA: 71,2 km2	FOGLI IGM:	LAZIO

## ISTANZE DI CONCESSIONE DI COLTIVAZIONE DI RISORSE GEOTERMICHE

	<b>ABBADIA SAN SALVATORE</b>	BUIG: -1 RICHIEDENTI: Enel UNG	ARRIVO:	AREA: 2,52 km2	FOGLI IGM:	TOSCANA
	<b>MILIA</b>	BUIG: LVI-5 RICHIEDENTI: Enel Green Power	ARRIVO: 24/04/2012	AREA: 25,11 km2	FOGLI IGM: PERMESSO: MACCHIA AL TORO	TOSCANA

## ISTANZE DI PERMESSO DI RICERCA DI RISORSE GEOTERMICHE FINALIZZATO ALLA SPERIMENTAZIONE DI IMPIANTI PILOTA

	<b>CASA DEL CORTO</b>	BUIG: LV-12 RICHIEDENTI: Svolta Geotermica S.r.l.	ARRIVO: 25/11/2011	AREA: 5,04 km2	FOGLI IIM: 129	TOSCANA
	<b>CASTEL GIORGIO-TORRE ALFINA</b>	BUIG: LV-8 RICHIEDENTI: ITW-LKW Geotermia Italia	ARRIVO: 19/07/2011	AREA: 22,71 km2	FOGLI IIM: 129-130	LAZIO UMBRIA

## ISTANZE PER IL CONFERIMENTO DI TITOLI MINERARI - Aggiornamento 30/novembre/2019

---

### CASTELNUOVO

BUIG: LVII-5    ARRIVO: 29/04/2013    AREA: 7,49 km2    FOGLI IIM: 119-120    TOSCANA  
RICHIEDENTI:    RGT-Rete Geotermica Toscana

---

### CORTOLLA

BUIG: LV-9    ARRIVO: 24/08/2011    AREA: 22,54 km2    FOGLI IIM: 112    TOSCANA  
RICHIEDENTI:    R.T.I. Renewem - Co.Svi.G.

---

### FORIO

BUIG: LVI-3    ARRIVO: 20/02/2012    AREA: 36,78 km2    FOGLI IIM: 183-184    CAMPANIA  
RICHIEDENTI:    IschiaGeoTermia

---

### LATERA

BUIG: LX-10    ARRIVO: 09/09/2016    AREA: 37,76 km2    FOGLI IIM: 136    LAZIO  
RICHIEDENTI:    Latera Sviluppo

---

### LUCIGNANO

BUIG: LV-9    ARRIVO: 24/08/2011    AREA: 15,02 km2    FOGLI IIM: 120    TOSCANA  
RICHIEDENTI:    Lucignano Pilot Project S.r.l.

---

### MONTENERO

BUIG: LVI-3    ARRIVO: 27/02/2012    AREA: 30,19 km2    FOGLI IIM: 129    TOSCANA  
RICHIEDENTI:    Gesto Italia

---

### SCARFOGLIO

BUIG: LVI-8    ARRIVO: 17/07/2012    AREA: 22,34 km2    FOGLI IIM: 184    CAMPANIA  
RICHIEDENTI:    Geoelectric

---

### SERRACONA

BUIG: LIX-12    ARRIVO: 10/11/2015    AREA: 15 km2    FOGLI IIM: 120    TOSCANA  
RICHIEDENTI:    Graziella Green Power

## ISTANZE DI LICENZA DI ESPLORAZIONE PER LO STOCCAGGIO DI BIOSSIDO DI CARBONIO

---

### SIBILLA

BUIG: LVI-3    ARRIVO: 03/02/2012    AREA: 218,14 km2    FOGLI IIM: 923    ZONA B  
RICHIEDENTI:    Indipendent Gas Management

### **ELENCO DEI TITOLI MINERARI VIGENTI**

L'elenco dei titoli vigenti è pubblicato in formato elettronico sul sito web dell'UNMIG all'indirizzo:  
<http://unmig.mise.gov.it>

#### **Anno 2019 – BUIG LXIII**

##### **Permessi di ricerca cancellati dall'elenco dei titoli vigenti nel corso dell'anno 2019.**

1. MELZO - Decreto di ACCETTAZIONE DELLA RINUNCIA 02/09/2019 – BUIG Anno LXIII n. 9
2. CODOGNO – Scadenza naturale - BUIG Anno LXIII n. 9
3. MONTOTTONE – Scadenza naturale - BUIG Anno LXIII n. 10

##### **Concessioni di coltivazione cancellate dall'elenco dei titoli nel corso dell'anno 2019.**

4. TRESIGALLO – Scadenza naturale - BUIG Anno LXIII n. 3
5. FONTE SAN DAMIANO – Scadenza naturale – BUIG Anno LXIII n. 4
6. MANCHE DI CIMALIA – Scadenza naturale – BUIG Anno LXIII n. 4

#### **Anno 2018 – BUIG LXII**

##### **Permessi di ricerca cancellati dall'elenco dei titoli vigenti nel corso dell'anno 2018.**

1. COLLE DELLA GUARDIA – Decreto di decadenza del titolare e cessazione del permesso di ricerca 29/12/2017 – BUIG Anno LXII n. 1
2. SCARPIZZOLO – Decreto di decadenza del titolare e cessazione del permesso di ricerca 29/12/2017 – BUIG Anno LXII n.1
3. COLFELICE – Scadenza naturale - BUIG Anno LXII n. 2
4. MONTE NEGRO – Scadenza naturale - BUIG Anno LXII n. 2
5. MONTEMARCIANO – Scadenza naturale - BUIG Anno LXII n. 2
6. PESCOENNATARO – Scadenza naturale - BUIG Anno LXII n. 2
7. VILLA GIGLI – Scadenza naturale - BUIG Anno LXII n. 2
8. MOLINO – Scadenza naturale - BUIG Anno LXII n. 3
9. OPERA - Scadenza naturale - BUIG Anno LXII n. 3
10. TORRENTE NURE - Scadenza naturale - BUIG Anno LXII n. 5
11. B.R269.GC – Scadenza naturale - BUIG Anno LXII n. 6
12. CROCETTA - Scadenza naturale - BUIG Anno LXII n. 6
13. MONTELURO - Scadenza naturale - BUIG Anno LXII n. 6
14. PANNOCCHIA – Scadenza naturale – BUIG Anno LXII n. 7
15. ZAPPOLINO – Scadenza naturale – BUIG Anno LXII n. 7
16. TOZZONA – DM di accettazione della rinuncia 7/12/2018 – BUIG Anno LXII n. 12
17. CARISIO – DM di decadenza 24/12/2018 – BUIG Anno LXII n. 12
18. CASALE COCCHI – DM di conferimento della concessione di coltivazione BAGNACAVALLO 7/12/2018 – BUIG Anno LXII n. 12

##### **Concessioni di coltivazione cancellate dall'elenco dei titoli vigenti nel corso dell'anno 2018.**

19. MACCHIA DI PIERNO – Scadenza naturale - BUIG Anno LXII n. 3
20. MONTE VRECCIARO – Scadenza naturale - BUIG Anno LXII n. 3
21. ALFONSINE – Scadenza naturale - BUIG Anno LXII n. 3
22. S. MARIA IMBARO – Scadenza naturale - BUIG Anno LXII n. 3
23. D.C 3.AG – Scadenza naturale - BUIG Anno LXII n. 5

**Anno 2017 – BUIG LXI**

**Permessi di ricerca cancellati dall'elenco dei titoli vigenti nel corso dell'anno 2017.**

1. BOSCO – Scadenza naturale – BUIG Anno LXI n.12
2. BIBBIANO – Scadenza naturale – BUIG Anno LXI n.12
3. CASTELVERDE – Decreto ministeriale di decadenza del 3 luglio 2017 - BUIG Anno LXI n.7
4. COLLE DEI NIDI – Annullamento del decreto di conferimento a seguito sentenza del Consiglio di Stato del 7 giugno 2017 - BUIG Anno LXI n.11
5. DARDAGNOLA – Scadenza naturale – BUIG Anno LXI n.12
6. FAENZA – Scadenza naturale - BUIG Anno LXI n.12
7. MASSERIA MONTAROZZO – Decreto ministeriale di decadenza del 21 novembre 2017 - BUIG Anno LXI n.11
8. POSTA NUOVA – Scadenza naturale - BUIG Anno LXI n.11
9. RECANATI – Scadenza naturale - BUIG Anno LXI n.1
10. RONSECCO – Scadenza naturale - BUIG Anno LXI n.11
11. SASSUOLO – Scadenza naturale - BUIG Anno LXI n.12
12. SAN VINCENZO - Decreto di conferimento su area ridotta della concessione di coltivazione S. ALBERTO del 12 ottobre 2017 - BUIG Anno LXI n.10
13. TORRENTE ACQUA FREDDA – Scadenza naturale - BUIG Anno LXI n.12
14. TORRENTE LA VELLA - Scadenza naturale - BUIG Anno LXI n.12
15. TORRENTE PARMA – Scadenza naturale - BUIG Anno LXI n.12

**Concessioni di coltivazione cancellate dall'elenco dei titoli vigenti nel corso dell'anno 2017.**

16. COLABELLA – Decreto ministeriale di accettazione della rinuncia del 30 gennaio 2017 - BUIG Anno LXI n.11

**INDICE DEI TITOLI MINERARI**

Aggiornamento: 30/novembre/2019

**PERMESSI DI RICERCA DI IDROCARBURI IN TERRAFERMA**

DENOMINAZIONE	CODICE
<b>A</b>	
ABBADIA CERRETO	717
ALIANO	492
<b>B</b>	
BADILE	714
BELGIOIOSO	2107
BOSCONERO	2123
BUCCHIANICO	422
BUGIA	2100
<b>C</b>	
CADELBOSCO DI SOPRA	2112
CALCIO	2113
CARITA'	723
CASCINA ALBERTO	2130
CASCINA GRAZIOSA	2131
CIVITA	496
CORANA	548
CORTE DEI SIGNORI	683
<b>F</b>	
FANTOZZA	2106
FIUME ANIENE	481
FIUME ARNONE	523
FOSSO VALDIENNA	437
<b>G</b>	
GRATTASSASSO	2111
<b>J</b>	
JOLANDA DI SAVOIA	688
<b>L</b>	
LA PROSPERA	691
LAGO DEL SALTO	482
<b>M</b>	
MONTALBANO	539
MONTE PALLANO	531
MUTIGNANO	501
<b>N</b>	
NUSCO	2105
<b>O</b>	
ORTONA	524
<b>P</b>	
PODERE GALLINA	697
PONTE DEI GRILLI	699
PONTE DEL DIAVOLO	698
PORTOMAGGIORE	2114
<b>S</b>	
S. MARIA GORETTI	2129
SAN MARCO	525
SANTA CROCE	2110
SERRA S. BERNARDO	410
SETTECERRI	454
SORA	484
<b>T</b>	
TEANA	485
TEMPA MOLIANO	438
TORRE DEL MORO	2137
TRIGOLO	724

VIGEVANO

**V**

460

**PERMESSI DI RICERCA DI IDROCARBURI IN SICILIA**

DENOMINAZIONE	CODICE
<b>C</b>	
CASTRONUOVO	307
<b>F</b>	
FIUME TELLARO	302
FRIDDANI	305
<b>P</b>	
PASSO DI PIAZZA	304
PATERNO'	303
<b>S</b>	
SCICLI	308

**PERMESSI DI RICERCA DI IDROCARBURI IN MARE**

DENOMINAZIONE	CODICE
<b>A</b>	
A.R. 78.RC	549
A.R. 80.AG	566
A.R. 81.FR	570
A.R. 87.AG	625
A.R. 91.EA	638
A.R. 92.EA	639
A.R. 93.EA	640
A.R. 94.PY	2003
<b>B</b>	
B.R268.RG	671
B.R270.EL	2001
B.R271.EL	2002
B.R272.EL	2004
B.R273.EN	2006
<b>C</b>	
C.R146.NP	668
C.R149.NP	2132
<b>D</b>	
D.R. 74.AP	2005
<b>F</b>	
F.R. 39.NP	680
F.R. 40.NP	681
F.R. 41.GM	2135
F.R. 42.GM	2136
F.R. 43.GM	2138
F.R. 44.GM	2139
F.R. 45.GM	2140
<b>G</b>	
G.R. 13.AG	657
G.R. 14.AG	656
G.R. 15.PU	667

**CONCESSIONI DI COLTIVAZIONE DI IDROCARBURI IN TERRAFERMA**

DENOMINAZIONE	CODICE
<b>A</b>	
AGLAVIZZA	939
<b>B</b>	
BAGNACAVALLO	943
BAGNOLO MELLA	905
BARIGAZZO	704
BOMBIANA	884
<b>C</b>	
CA' BELLAVISTA	712
CALCIANO	816
CANDELA	789
CANONICA	910
CAPO COLONNE	809
CAPPARUCCIA	933
CASA BALLEANI	731
CASA MAGGI	871
CASA TONETTO	941
CASCINA CASTELLO	934
CASTEGGIO	889
CAVIAGA	890
CIGNONE	891
COLLE DI LAURO	790
COLLE S. GIOVANNI	937
CORTEMAGGIORE	892
<b>D</b>	
DOSSO DEGLI ANGELI	902
<b>F</b>	
FILETTO	788
FIUME TENNA	800
FIUME TRESTE	810
FORNOVO DI TARO	881
<b>G</b>	
GAGGIANO	904
GAGGIOLA	713
GARAGUSO	783
GORGOGNONE	928
GRECCHIA	703
<b>I</b>	
IL SALICE	846
<b>L</b>	
LUCERA	885
<b>M</b>	
MACERATA	829
MAFALDA	828
MANARA	886
MASSERIA ACQUASALSA	798
MASSERIA GROTTAVECCHIA	849
MASSERIA MONACO	836
MASSERIA PETRILLI	868
MASSERIA VERTICCHIO	819
MASSERIA VIORANO	874
MASSIGNANO	877
MELANICO	821
MEZZOCOLLE	936
MIGLIANICO	930
MIRANDOLA	915
MISANO ADRIATICO	858
MOLINAZZO	718
MONTE CANTIERE	845
MONTE CASTELLANO	795

MONTE MORRONE	808
MONTE URANO	867
MONTE VERDESE	870
MONTEARDONE	878
MONTEGRANARO	875
MONTIGNANO	839
<b>N</b>	
NOVA SIRI SCALO	751
<b>O</b>	
ORSINO	834
OVANENGO	908
<b>P</b>	
PECORARO	843
PESSANO	911
PIETRAMALA	926
PIGAZZANO	837
POGGIO CASTIONE	749
POLICORO	859
POMPOSA	888
PONTETIDONE	894
PORTO CIVITANOVA	853
PORTO CORSINI TERRA	916
POZZA	711
<b>Q</b>	
QUARTO	931
<b>R</b>	
RAPAGNANO	938
RAVENNA TERRA	917
RECOLETA	927
RECOVATO	918
<b>S</b>	
S. ALBERTO	942
S. ANDREA	869
S. BENEDETTO DEL TRONTO	826
S. MARIA NUOVA	842
S. MAURO	864
S. TEODORO	857
SALGASTRI	707
SALSOMAGGIORE I	726
SALSOMAGGIORE II	725
SAN BASILE	854
SAN GERVASIO	906
SAN LORENZO	940
SAN MARCO	862
SAN POTITO	920
SANTERNO	924
SCANZANO	865
SEDIA D'ORLANDO	762
SERRA PIZZUTA	802
SETTALA	913
SETTEFINESTRE	841
SILLARO	935
SORESINA	897
SPILAMBERTO	914
STRANGOLAGALLI	785
<b>T</b>	
TEMPA ROSSA	823
TERTIVERI	804
TOMBOLO	850
TORRENTE CELONE	861
TORRENTE CIGNO	856
TORRENTE MENOCCCHIA	796
TORRENTE VULGANO	805
TRIGNANO	709
<b>V</b>	
VAL D'AGRI	932
VALLE DEL ROVELLO	876
VESCOVATO	899
VETTA	706
VILLAFORTUNA-TRECATE	900

**CONCESSIONI DI COLTIVAZIONE DI IDROCARBURI IN SICILIA**

DENOMINAZIONE	CODICE
<b>B</b>	
BRONTE - S.NICOLA	320
<b>C</b>	
CASE SCHILLACI	331
COMISO II	321
<b>F</b>	
FIUMETTO	322
<b>G</b>	
GAGLIANO	323
GELA	324
GIAURONE	325
<b>I</b>	
IRMINIO	326
<b>L</b>	
LIPPONE - MAZARA DEL VALLO	327
<b>N</b>	
NOTO	330
<b>R</b>	
RAGUSA	328
ROCCA CAVALLO	329
<b>S</b>	
S. ANNA	333
SAMPERI	332

**CONCESSIONI DI COLTIVAZIONE DI IDROCARBURI IN MARE**

DENOMINAZIONE	CODICE
<b>A</b>	
A.C. 1.AG	956
A.C. 2.AS	958
A.C. 3.AS	959
A.C. 5.AV	964
A.C. 6.AS	967
A.C. 7.AS	965
A.C. 8.ME	970
A.C. 9.AG	978
A.C. 10.AG	980
A.C. 11.AG	981
A.C. 12.AG	984
A.C. 13.AS	985
A.C. 14.AS	989
A.C. 15.AX	990
A.C. 16.AG	995
A.C. 17.AG	1000
A.C. 18.AG	1001
A.C. 19.PI	1004
A.C. 20.AG	1005
A.C. 21.AG	1006
A.C. 22.EA	1009
A.C. 23.EA	1010
A.C. 24.EA	1011
A.C. 25.EA	1012
A.C. 26.EA	1013
A.C. 27.EA	1014
A.C. 28.EA	1015
A.C. 29.EA	1016
A.C. 30.EA	1017
A.C. 31.EA	1018

A.C. 32.AG	1019
A.C. 33.AG	1021
A.C. 34.AG	1022
A.C. 35.AG	1023
A.C. 36.AG	1024
<b>B</b>	
B.C. 1.LF	954
B.C. 2.LF	957
B.C. 3.AS	961
B.C. 4.AS	962
B.C. 5.AS	966
B.C. 7.LF	968
B.C. 8.LF	971
B.C. 9.AS	973
B.C. 10.AS	977
B.C. 11.AS	979
B.C. 12.AS	988
B.C. 13.AS	986
B.C. 14.AS	987
B.C. 15.AV	993
B.C. 17.TO	996
B.C. 18.RI	997
B.C. 20.AS	1002
B.C. 21.AG	1007
B.C. 22.AG	1020
B.C. 23.AG	1025
<b>C</b>	
C.C. 1.AG	955
C.C. 3.AG	975
C.C. 6.EO	991
CERVIA MARE	952
<b>D</b>	
D.C. 1.AG	963
D.C. 2.AG	972
D.C. 4.AG	983
<b>F</b>	
F.C. 1.AG	998
F.C. 2.AG	1003
<b>G</b>	
G.C. 1.AG	1026
<b>P</b>	
PORTO CORSINI MARE	1008

**CONCESSIONI DI STOCCAGGIO DI IDROCARBURI IN TERRAFERMA**

DENOMINAZIONE	CODICE
<b>A</b>	
ALFONSINE STOCCAGGIO	2922
<b>B</b>	
BORDOLANO STOCCAGGIO	2923
BRUGHERIO STOCCAGGIO	2903
<b>C</b>	
CELLINO STOCCAGGIO	2794
COLLALTO STOCCAGGIO	2814
CORNEGLIANO STOCCAGGIO	2925
CORTEMAGGIORE STOCCAGGIO	2892
CUGNO LE MACINE STOCCAGGIO	2926
<b>F</b>	
FIUME TRESTE STOCCAGGIO	2810
<b>M</b>	
MINERBIO STOCCAGGIO	2907
<b>R</b>	
RIPALTA STOCCAGGIO	2896

<b>S</b>	
SABBIONCELLO STOCCAGGIO	2921
SAN POTITO E COTIGNOLA STOCCA	2924
SERGNANO STOCCAGGIO	2912
SETTALA STOCCAGGIO	2813

**PERMESSI DI RICERCA DI RISORSE GEOTERMICHE IN TERRAFERMA**

DENOMINAZIONE	CODICE
<b>B</b>	
BAGNOLO	375
BOCCHEGGIANO	352
<b>C</b>	
CAMPIGLIA D'ORCIA	400
CASTIGLIONE D'ORCIA	377
CELLERE	398
CINIGIANO	354
<b>F</b>	
FRANCIACORTA	351
<b>G</b>	
GUARDISTALLO	379
<b>I</b>	
IGIA RISORSE GEOTERMICHE	396
<b>L</b>	
LA GRASCETA	401
LA VEDUTA	399
LAGO DI VICO	389
LE CASCINELLE	374
<b>M</b>	
MALPAGA	405
MAZZOLLA	356
MENSANO	357
MONTALCINO	383
MONTE LABBRO	358
MONTE SANTA CROCE	370
MONTEBAMBOLI	367
MONTEGEMOLI	368
MONTORIO	388
MURCI	359
<b>P</b>	
PANTELLERIA	350
PERETA	382
PIANA DEL DIAVOLO	390
POGGIO MONTONE	362
POMONTE	387
<b>R</b>	
RIPA D'ORCIA	403
ROCCASTRADA	364
ROMA OVEST	366
<b>S</b>	
SAN GAVINO MONREALE	406
SARDARA	409
SCANSANO	394
<b>T</b>	
TOBIA	391
<b>V</b>	
VALLE DI SUIO	392

**CONCESSIONI DI COLTIVAZIONE DI RISORSE GEOTERMICHE IN TERRAFERMA**

DENOMINAZIONE	CODICE
<b>B</b>	
BAGNORE	5
<b>C</b>	
CANNETO	21
CHIUSDINO	28
<b>F</b>	
FERRARA	15
<b>L</b>	
LARDERELLO	22
LUSTIGNANO	23
<b>P</b>	
PIANCASTAGNAIO	11
<b>R</b>	
RIO SECCO	12
<b>T</b>	
TRAVALE	26
<b>V</b>	
VALENTANO	32
VICENZA	17



**ELENCO DEI PERMESSI DI RICERCA ACCORDATI NELLA TERRAFERMA - Aggiornamento 30/novembre/2019**

**PERMESSI DI RICERCA ACCORDATI NELLA TERRAFERMA**

Leggi 11 gennaio 1957, n. 6, 21 luglio 1967, n. 613 e successive modificazioni, 9 gennaio 1991, n. 9 e Decreto Legislativo 25 novembre 1996, n. 625

Nella terraferma sono vigenti n. 43 PERMESSI DI RICERCA per complessivi 14085,41 Km<sup>2</sup>

Regione	Numero permessi	Superficie (Km <sup>2</sup> )
ABRUZZO	9	2.124,67
BASILICATA	6	910,68
CAMPANIA	2	802,90
EMILIA ROMAGNA	14	3.057,91
LAZIO	4	1.933,52
LOMBARDIA	9	2.269,53
MARCHE	2	157,14
MOLISE	2	647,56
PIEMONTE	5	1.656,25
VENETO	1	525,25

Nota:  
Nella tabella i titoli afferenti a due o più regioni sono conteggiati più volte, una per ciascuna regione mentre a ciascuna regione viene attribuita la parte di area del titolo minerario ad essa afferente.

**ELENCO DEI PERMESSI DI RICERCA ACCORDATI NELLA TERRAFERMA - Aggiornamento 30/novembre/2019**

CODICE E DENOMINAZIONE DEL PERMESSO	TITOLARI DEL PERMESSO e relative quote di partecipazione (%)	PROVVEDIMENTI CONCERNENTI IL PERMESSO		PERIODO DI VIGENZA	SCADENZA	AREA (km2)	UBICAZIONE DEL PERMESSO
		Data	Natura del provvedimento				
<b>SERRA S. BERNARDO</b> Nota: Sospeso.	ENI (63,34) (r.u.) ROCKHOPPER ITALIA (22,89) TOTAL E&P ITALIA (13,77)	11/7/1994	Conferimento	11/7/1994	13/07/2013	268,56	BASILICATA (268,56)
		6/3/1995	Trasferimento quota	9/1/1995	1 <sup>a</sup> proroga		
		14/6/1996	Trasferimento quota e nomina r.u.	1/1/1996	XL - 7		
		14/6/1996	Cambio intestazione quota	23/1/1996	XL - 7		
		5/12/1996	Trasferimento quote	14/10/1996	XLI - 1		
		28/8/1997	Trasferimento quota	1/7/1997	XLI - 9		
		13/2/1998	Cambio intestazione quota	1/1/1998	XLII - 3		
		20/2/1998	Trasferimento quota	29/1/1998	XLII - 3		
		21/9/1998	Assunzione quota	24/7/1998	XLII - 10		
		5/2/1999	Trasferimento quote	30/10/1998	XLIII - 3		
		20/3/2000	Cambio intestazione quota	1/1/2000	XLIV - 4		
		29/11/2000	Cambio intestazione quota	3/3/2000	XLIV - 12		
		20/4/2001	Cambio intestazione quota	1/10/2000	XLV - 5		
		25/3/2002	Assunzione quota	7/11/2000	XLVI - 4		
		5/4/2002	Trasferimento quota	29/11/2001	XLVI - 12		
		14/6/2002	Sospensione decorrenza vigenza	11/7/2000	XLVI - 7		
		16/7/2003	Cambio intestazione quota	26/5/2003	XLVII - 8		
		10/11/2003	Trasferimento quota	30/9/2003	XLVII - 12		
		12/2/2004	Intestazione quota	1/12/2003	XLVIII - 3		
		30/6/2005	Determinazione scadenza vigenza	22/2/2005	XLIX - 7		
30/6/2005	Trasferimento quota	26/4/2005	XLIX - 7				
30/8/2005	Proroga e riduzione	23/2/2005	XLIX - 9				
30/3/2007	Assunzione quota	15/1/2007	LI - 4				
17/12/2007	Sospensione decorso temporale	30/4/2007	LII - 1				
16/4/2008	Cambio intestazione quota	12/2/2008	LII - 5				
9/7/2008	Sospensione decorso temporale	30/4/2007	LII - 8				
9/7/2008	Trasferimento quote	4/2/2008	LII - 8				
9/2/2010	Trasferimento quota	1/1/2010	LIV - 3				
23/2/2015	Modifica denominazione sociale	3/12/2014	LIX - 2				
30/5/2016	Nomina r.u.	4/5/2016	LX - 5				

410

CODICE E DENOMINAZIONE DEL PERMESSO	TITOLARI DEL PERMESSO e relative quote di partecipazione (%)	PROVVEDIMENTI CONCERNENTI IL PERMESSO		PERIODO DI VIGENZA	SCADENZA	AREA (km2)	UBICAZIONE DEL PERMESSO
		Data	Natura del provvedimento				
<b>BUCCHIANICO</b> Nota: L'area del permesso di ricerca è così ridotta in seguito al rilascio della concessione di coltivazione Miglianico. Sospeso.	ENI (100) (r.u.)	25/7/1996	Conferimento	25/7/1996	25/07/2008	178,96	ABRUZZO (178,96)
		13/2/1998	Cambio intestazione	1/1/1998	2 <sup>a</sup> proroga		
		27/2/2003	Riduzione area	19/4/2002	XL - 8		
		27/2/2003	Proroga	25/2/2005	XLII - 3		
		20/11/2007	Proroga	25/7/2005	XLVII - 3		
		9/7/2008	Sospensione decorso temporale	27/9/2007	LI - 12		
		9/2/2010	Trasferimento	1/1/2010	LII - 8		
		21/11/2016	Cambio intestazione	1/10/2016	LIV - 3		
					LX - 11		

422

**ELENCO DEI PERMESSI DI RICERCA ACCORDATI NELLA TERRAFERMA - Aggiornamento 30/novembre/2019**

CODICE E DENOMINAZIONE DEL PERMESSO	TITOLARI DEL PERMESSO e relative quote di partecipazione (%)	PROVEDIMENTI CONCERNENTI IL PERMESSO		PERIODO DI VIGENZA	SCADENZA	AREA (km2)	UBICAZIONE DEL PERMESSO
		Data	Natura del provvedimento				
<b>437</b> <b>FOSSO VALDIENNA</b> Nota: Sospeso.	TOTAL E&P ITALIA (83,4) (r.u.) SHELL ITALIA E&P (9,3) ENI (7,3)	5/12/1996 13/2/1998 15/3/2000 20/3/2000 29/11/2000 20/4/2001 5/6/2003 30/6/2003 16/7/2003 12/2/2004 9/2/2010 23/9/2011	Natura del provvedimento Conferimento Cambio intestazione Trasferimento quote e nomina r.u. Cambio intestazione quota Cambio intestazione quote Cambio intestazione quote Cambio intestazione quota Sospensione decorso temporale Cambio intestazione quota Cambio intestazione quota Trasferimento quota Trasferimento quota	1° periodo 1° periodo	05/12/2002	34	BASILICATA (34)
<b>438</b> <b>TEMPA MOLIANO</b> Nota: Sospeso.	TOTAL E&P ITALIA (83,4) (r.u.) SHELL ITALIA E&P (9,3) ENI (7,3)	5/12/1996 13/2/1998 15/3/2000 20/3/2000 29/11/2000 20/4/2001 5/6/2003 30/6/2003 16/7/2003 12/2/2004 9/2/2010 23/9/2011	Natura del provvedimento Conferimento Cambio intestazione Trasferimento quote e nomina r.u. Cambio intestazione quota Cambio intestazione quota Cambio intestazione quote Cambio intestazione quota Sospensione decorso temporale Cambio intestazione quota Cambio intestazione quota Trasferimento quota Trasferimento quota	1° periodo 1° periodo	05/12/2002	57,48	BASILICATA (57,48)
<b>454</b> <b>SETTECERRI</b>	ENI (100) (r.u.)	25/9/1997 15/9/1999 17/10/2000 5/4/2002 20/5/2003 30/6/2005 16/4/2008 9/2/2010 21/1/2013 21/2/2013 16/4/2013 21/11/2016	Natura del provvedimento Conferimento Trasferimento quota e nomina r.u. Sospensione decorrenza vigenza Trasferimento quota Assunzione quota e nomina r.u. Trasferimento quota Cambio intestazione quota Trasferimento quota Assunzione quota Riduzione area Termine della sospensione del decorso temporale Cambio intestazione	1° periodo 1° periodo	21/08/2016	419,2	ABRUZZO (363,36) MARCHE (55,84)

**ELENCO DEI PERMESSI DI RICERCA ACCORDATI NELLA TERRAFERMA - Aggiornamento 30/novembre/2019**

460 CODICE E DENOMINAZIONE DEL PERMESSO	TITOLARI DEL PERMESSO e relative quote di partecipazione (%)	PROVEDIMENTI CONCERNENTI IL PERMESSO		PERIODO DI VIGENZA	SCADENZA	AREA (km2)	UBICAZIONE DEL PERMESSO
		Data	Natura del provvedimento				
<b>VIGEVANO</b> Nota: Sospeso.	ENI (45) (r.u.) BG GAS INTERNATIONAL BV FILIALE ITALIANA (40) EDISON E&P (15)	30/1/1998	Attribuzione	1/1/1997	XLII - 2	392,45	LOMBARDIA (371,26) PIEMONTE (21,19)
		17/3/2000	Riduzione area	17/3/2000	XLIV - 4		
		17/10/2000	Sospensione decorrenza vigenza	17/12/1999	XLIV - 11		
		29/11/2000	Trasferimento quota	6/9/2000	XLV - 12		
		18/5/2001	Trasferimento quota	19/1/2001	XLV - 6		
		25/3/2002	Trasferimento quota	27/9/2001	XLVI - 4		
		25/3/2002	Trasferimento quota	2/1/2002	XLVI - 4		
		30/7/2002	Determinazione data scadenza sospensione vigenza	30/7/2002	XLVI - 8		
		30/7/2002	Determinazione scadenza vigenza	30/7/2002	XLVI - 8		
		20/3/2003	Sospensione decorso temporale	26/9/2003	XLVII - 4		
		25/6/2003	Determinazione scadenza vigenza	9/4/2003	XLVII - 7		
		12/2/2004	Intestazione quota	1/12/2003	XLVIII - 3		
		12/10/2004	Sospensione decorso temporale	19/1/2004	XLVIII - 11		
30/6/2005	Cambio intestazione quota	1/12/2004	XLIX - 7				
1/8/2018	Trasferimento quote	1/7/2018	LXII - 7				
<b>481</b> CODICE E DENOMINAZIONE DEL PERMESSO <b>FIUME ANIENE</b> Nota: Presentata istanza di proroga e di riduzione pubblicata nel B.U.I.G. Anno LII - N. 1. Sospeso.	LUMAX OIL (100) (r.u.)	21/9/1998	Natura del provvedimento	21/9/1998	XLII - 10	911,02	LAZIO (689,64) ABRUZZO (221,38)
		11/2/1999	Conferimento	21/9/1998	XLIII - 3		
		20/3/2000	Assunzione quote e nomina r.u.	1/1/2000	XLIV - 4		
		29/5/2000	Cambio intestazione quota	29/5/2000	XLV - 6		
		20/4/2001	Approvazione programma lavori unitario	1/10/2000	XLV - 5		
		27/1/2003	Cambio intestazione quota	26/6/2002	XLVII - 2		
		8/10/2003	Trasferimento quota	29/5/2003	XLVII - 11		
		4/10/2006	Sospensione decorso temporale	10/9/2006	L - 11		
		28/1/2010	Determinazione scadenza vigenza	11/8/2008	LIV - 2		
		20/4/2001	Sospensione decorso temporale	1/10/2000	XLV - 5		
		27/1/2003	Cambio intestazione quota	26/6/2002	XLVII - 2		
		8/10/2003	Trasferimento quota	29/5/2003	XLVII - 11		
		4/10/2006	Sospensione decorso temporale	10/9/2006	L - 11		
28/1/2010	Determinazione scadenza vigenza	11/8/2008	LIV - 2				
<b>482</b> CODICE E DENOMINAZIONE DEL PERMESSO <b>LAGO DEL SALTO</b> Nota: Presentata istanza di proroga e di riduzione pubblicata nel B.U.I.G. Anno LII - N. 1. Sospeso.	LUMAX OIL (100) (r.u.)	21/9/1998	Natura del provvedimento	21/9/1998	XLII - 10	918,06	LAZIO (498,51) ABRUZZO (419,55)
		10/2/1999	Conferimento	21/9/1998	XLIII - 3		
		20/3/2000	Assunzione quote e nomina r.u.	1/1/2000	XLIV - 4		
		29/5/2000	Cambio intestazione quota	29/5/2000	XLV - 6		
		20/4/2001	Approvazione programma lavori unitario	1/10/2000	XLV - 5		
		27/1/2003	Cambio intestazione quota	26/6/2002	XLVII - 2		
		8/10/2003	Trasferimento quota	29/5/2003	XLVII - 11		
		4/10/2006	Sospensione decorso temporale	10/9/2006	L - 11		
		28/1/2010	Determinazione scadenza vigenza	11/8/2008	LIV - 2		
		20/4/2001	Sospensione decorso temporale	1/10/2000	XLV - 5		
		27/1/2003	Cambio intestazione quota	26/6/2002	XLVII - 2		
		8/10/2003	Trasferimento quota	29/5/2003	XLVII - 11		
		4/10/2006	Sospensione decorso temporale	10/9/2006	L - 11		
28/1/2010	Determinazione scadenza vigenza	11/8/2008	LIV - 2				

**ELENCO DEI PERMESSI DI RICERCA ACCORDATI NELLA TERRAFERMA - Aggiornamento 30/novembre/2019**

CODICE E DENOMINAZIONE DEL PERMESSO	TITOLARI DEL PERMESSO e relative quote di partecipazione (%)		PROVVEDIMENTI CONCERNENTI IL PERMESSO		PERIODO DI VIGENZA	SCADENZA	AREA (km2)	UBICAZIONE DEL PERMESSO
	Data	Natura del provvedimento	Decorrenza	BUIG				
<b>SORA</b> Nota: Presentata istanza di proroga e di riduzione pubblicata nel B.U.I.G. Anno LII - N. 1. Sospeso.	LUMAX OIL (100) (r.u.)				1° periodo	05/01/2008	895,5	LAZIO (476,41)
	21/9/1998	Natura del provvedimento	23/9/1998	XLII - 10				
	10/2/1999	Conferimento	23/9/1998	XLII - 10				
	20/3/2000	Assunzione quote e nomina r.u.	21/2/1998	XLIII - 3				
	29/5/2000	Cambio intestazione quota	1/1/2000	XLIV - 4				
		Approvazione programma lavori unitario	29/5/2000	XLIV - 6				
	20/4/2001	Cambio intestazione quota	1/10/2000	XLV - 5				
	27/1/2003	Trasferimento quota	26/6/2002	XLVII - 2				
	8/10/2003	Sospensione decorso temporale	29/5/2003	XLVII - 11				
	4/10/2006	Determinazione scadenza vigenza	10/9/2006	L - 11				
28/1/2010	Sospensione decorso temporale	11/8/2008	LIV - 2					

CODICE E DENOMINAZIONE DEL PERMESSO	TITOLARI DEL PERMESSO e relative quote di partecipazione (%)		PROVVEDIMENTI CONCERNENTI IL PERMESSO		PERIODO DI VIGENZA	SCADENZA	AREA (km2)	UBICAZIONE DEL PERMESSO
	Data	Natura del provvedimento	Decorrenza	BUIG				
<b>TEANA</b> Nota: Sospeso.	TOTAL E&P ITALIA (80) (r.u.)				1° periodo	23/09/2004	231,04	BASILICATA (231,04)
	ENI (20)							
	23/9/1998	Conferimento	23/9/1998	XLII - 10				
	4/12/1998	Rettificazione	23/9/1998	XLIII - 1				
	10/3/1999	Cambio intestazione quota	23/9/1998	XLIII - 4				
	18/11/1999	Trasferimento quota	30/6/1999	XLIII - 12				
	19/10/2000	Assunzione quota	6/10/2000	XLIV - 11				
	5/4/2002	Trasferimento quota	29/11/2001	XLVI - 12				
	16/4/2003	Trasferimento quota e nomina r.u.	3/12/2002	XLVII - 5				
	16/7/2003	Cambio intestazione quota	26/5/2003	XLVII - 8				
	8/10/2004	Sospensione decorso temporale	19/7/2004	XLVIII - 11				
	9/2/2010	Trasferimento quota	1/1/2010	LIV - 3				

CODICE E DENOMINAZIONE DEL PERMESSO	TITOLARI DEL PERMESSO e relative quote di partecipazione (%)		PROVVEDIMENTI CONCERNENTI IL PERMESSO		PERIODO DI VIGENZA	SCADENZA	AREA (km2)	UBICAZIONE DEL PERMESSO
	Data	Natura del provvedimento	Decorrenza	BUIG				
<b>ALIANO</b> Nota: Sospeso.	TOTAL E&P ITALIA (60) (r.u.)				1° periodo	06/11/2004	154,56	BASILICATA (154,56)
	ENI (40)							
	6/11/1998	Conferimento	6/11/1998	XLII - 12				
	3/8/1999	Trasferimento quota	7/4/1999	XLIII - 9				
	20/3/2000	Rettificazione	6/11/1998	XLIV - 4				
	20/3/2000	Cambio intestazione quota	1/1/2000	XLIV - 4				
	11/10/2000	Nomina r.u.	15/9/2000	XLIV - 10				
	29/11/2000	Cambio intestazione quota	3/3/2000	XLIV - 12				
	20/4/2001	Cambio intestazione quota	1/10/2000	XLV - 5				
	20/5/2001	Assunzione quota	6/2/2001	XLV - 6				
	26/3/2003	Assunzione quota	27/2/2003	XLVII - 4				
	16/7/2003	Cambio intestazione quota	26/5/2003	XLVII - 8				
	8/10/2004	Sospensione decorso temporale	19/7/2004	XLVIII - 11				
9/2/2010	Trasferimento quota	1/1/2010	LIV - 3					

**ELENCO DEI PERMESSI DI RICERCA ACCORDATI NELLA TERRAFERMA - Aggiornamento 30/novembre/2019**

496 CODICE E DENOMINAZIONE DEL PERMESSO	TITOLARI DEL PERMESSO e relative quote di partecipazione (%)	PROVVEDIMENTI CONCERNENTI IL PERMESSO		PERIODO DI VIGENZA	SCADENZA	AREA (km2)	UBICAZIONE DEL PERMESSO
		Data	Natura del provvedimento				
<b>CIVITA</b> Nota: Presentata istanza per realizzazione del pozzo esplorativo «SANTA LIBERATA 1 DIR» pubblicata nel B.U.I.G. Anno LVI - N. 9. Sospeso dal 12 febbraio 2006 al 13 dicembre 2011. Sospeso dal 27 dicembre 2012 al 10 dicembre 2013. Sospeso.	ROCKHOPPER CIVITA (100) (r.u.)	22/4/1999	Natura del provvedimento	22/4/1999	03/11/2015	276,57	ABRUZZO (270,21)
		21/3/2002	Conferimento	11/1/2002			
		20/11/2007	Trasferimento quota e nomina r.u. Proroga	22/4/2005			
		20/11/2007	Assunzione quota	27/7/2007			
		19/6/2008	Trasferimento	12/2/2006			
		9/7/2008	Sospensione decorso temporale	8/11/2012			
		8/11/2012	Termine della sospensione del decorso temporale				
		16/4/2013	Sospensione decorso temporale	27/12/2012			
		6/3/2014	Termine della sospensione del decorso temporale	10/12/2013			
		7/5/2014	Rettifica	6/3/2014			
		3/7/2014	Sospensione decorso temporale	12/12/2013			
		23/2/2015	Modifica denominazione sociale	20/10/2014			
		3/7/2015	Sospensione decorso temporale	7/9/2014			
		4/7/2016	Sospensione decorso temporale	7/3/2016			

501 CODICE E DENOMINAZIONE DEL PERMESSO	TITOLARI DEL PERMESSO e relative quote di partecipazione (%)	PROVVEDIMENTI CONCERNENTI IL PERMESSO		PERIODO DI VIGENZA	SCADENZA	AREA (km2)	UBICAZIONE DEL PERMESSO
		Data	Natura del provvedimento				
<b>MUTIGNANO</b> Nota: Presentata istanza di proroga pubblicata nel B.U.I.G. Anno LIII - N. 5. Sospeso.	ENI (50) (r.u.) GAS PLUS ITALIANA (50)	9/6/2000	Natura del provvedimento	9/6/2000	09/06/2009	76,19	ABRUZZO (76,19)
		20/4/2001	Conferimento	1/10/2000			
		18/9/2001	Cambio intestazione quota	29/6/2001			
		12/1/2004	Trasferimento quota	25/6/2003			
		12/2/2004	Nomina r.u.	1/1/2004			
		20/7/2004	Cambio intestazione quota	18/5/2004			
		20/11/2007	Cambio intestazione quota	9/6/2006			
		4/5/2009	Proroga	18/12/2008			
		9/2/2010	Sospensione decorso temporale	1/1/2010			
		17/2/2012	Trasferimento quota	19/1/2012			
		29/3/2012	Riduzione area	29/3/2012			
		1/3/2013	Rettifica	1/3/2013			
		21/11/2016	Cambio intestazione quota	1/10/2016			

523 CODICE E DENOMINAZIONE DEL PERMESSO	TITOLARI DEL PERMESSO e relative quote di partecipazione (%)	PROVVEDIMENTI CONCERNENTI IL PERMESSO		PERIODO DI VIGENZA	SCADENZA	AREA (km2)	UBICAZIONE DEL PERMESSO
		Data	Natura del provvedimento				
<b>FIUME ARNONE</b> Nota: Presentata istanza di proroga pubblicata nel B.U.I.G. Anno LV - N. 8.	ASCENT RESOURCES ITALIA (70) (r.u.) ITALMIN ENERGIA (30)	10/7/2002	Natura del provvedimento	10/7/2002	10/07/2011	268,97	LAZIO (268,97)
		28/10/2004	Conferimento	21/9/2004			
		30/3/2007	Trasferimento quota e nomina r.u.	22/2/2007			
		19/6/2008	Trasferimento quota	27/2/2008			
		13/10/2009	Proroga	10/7/2008			
		17/3/2010	Assunzione quota	26/2/2010			

**ELENCO DEI PERMESSI DI RICERCA ACCORDATI NELLA TERRAFERMA - Aggiornamento 30/novembre/2019**

CODICE E DENOMINAZIONE DEL PERMESSO	TITOLARI DEL PERMESSO e relative quote di partecipazione (%)	PROVVEDIMENTI CONCERNENTI IL PERMESSO		PERIODO DI VIGENZA	SCADENZA	AREA (km2)	UBICAZIONE DEL PERMESSO
		Data	Natura del provvedimento				
<b>524</b>							
<b>ORTONA</b> Nota: Presentata istanza di proroga pubblicata nel B.U.I.G. Anno LII - N. 6. Sospeso.	ENI (100) (r.u.)	10/7/2002 9/7/2008 9/2/2010 27/7/2010 21/11/2016	Natura del provvedimento Conferimento Sospensione decorso temporale Trasferimento Proroga sospensione decorso temporale Cambio intestazione	1° periodo 1° periodo 1° periodo 1° periodo LX - 11	09/07/2010	140,2	ABRUZZO (140,2)
<b>525</b>							
<b>SAN MARCO</b> Nota: L'area del permesso è stata ridotta con Decreto 03/01/2019 a seguito del conferimento della Concessione di coltivazione «BAGNACAVALLO». Presentata istanza autorizzazione alla realizzazione pozzo esplorativo «ROSETTA 1 DIR» pubblicata nel B.U.I.G. Anno LVI - N. 10. Presentata istanza autorizzazione alla realizzazione pozzo esplorativo «LUGATTI 1 DIR» pubblicata nel B.U.I.G. Anno LVII - N. 12. Sospeso dal 22 novembre 2013 al 22 maggio 2014. Presentata istanza di proroga della sospensione del decorso temporale pubblicata nel B.U.I.G. Anno LVIII - N. 6. Presentata istanza di rinuncia alla perforazione del pozzo esplorativo denominato «LUGATTI 1 DIR».	ALEANNA ITALIA (100) (r.u.)	10/7/2002 19/2/2003 27/10/2004 19/5/2009 22/2/2010 9/4/2010 12/7/2010 28/11/2012 5/2/2013 3/3/2014 4/2/2015 14/3/2017 9/5/2017 10/7/2018 3/1/2019	Natura del provvedimento Conferimento Trasferimento Trasferimento Proroga Trasferimento Trasferimento Cambio intestazione Proroga Rettifica Sospensione decorso temporale Sospensione decorso temporale Cambio intestazione quote Sospensione decorso temporale Sospensione decorso temporale Riduzione area	1° periodo 2° periodo 2° periodo LIII - 6 LIV - 3 LIV - 5 LIV - 8 LVI - 12 LVI - 2 LVIII - 3 LIX - 2 LXI - 3 LXI - 5 LXII - 7 LXII - 12	08/01/2015	280,24	EMILIA ROMAGNA (280,24)
<b>531</b>							
<b>MONTE PALLANO</b> Nota: Presentata istanza di concessione di coltivazione «COLLE SANTO» pubblicata nel B.U.I.G. Anno LIII - N. 3.	ENI ENERGIA (90) (r.u.) INTERGIE (10)	13/2/2004 8/6/2006 8/6/2006 10/1/2007 21/11/2017	Natura del provvedimento Conferimento Sospensione decorso temporale Trasferimento quota Determinazione scadenza vigenza Trasferimento quota	1° periodo 1° periodo L - 7 L - 7 LI - 2 LXI - 11	02/05/2010	35,72	ABRUZZO (35,72)

**ELENCO DEI PERMESSI DI RICERCA ACCORDATI NELLA TERRAFERMA - Aggiornamento 30/novembre/2019**

539	CODICE E DENOMINAZIONE DEL PERMESSO	TITOLARI DEL PERMESSO e relative quote di partecipazione (%)	PROVVEDIMENTI CONCERNENTI IL PERMESSO		PERIODO DI VIGENZA	SCADENZA	AREA (km2)	UBICAZIONE DEL PERMESSO
			Data	Natura del provvedimento				
	<b>MONTALBANO</b>	CANOE ITALIA (57,15) (r.u.) CYGAM ENERGY ITALIA (42,85)	8/9/2005	Conferimento	8/9/2005	21/03/2015	165,04	BASILICATA (165,04)
	Nota: Sospeso. Presentata istanza di estensione della sospensione del decorso temporale pubblicata nel B.U.I.G. Anno LVIII - N. 5.		11/4/2006	Cambio intestazione	30/9/2005			
			24/1/2007	Trasferimento quota	1/7/2006			
			19/6/2008	Trasferimento quota	27/2/2008			
			12/9/2008	Trasferimento quota	4/7/2008			
			31/10/2008	Nomina r.u.	1/10/2008			
			25/9/2009	Assunzione quota	16/9/2009			
			13/4/2012	Sospensione decorso temporale	4/3/2010			
			12/3/2013	Sospensione decorso temporale	13/10/2012			
			13/3/2013	Cambio intestazione quota	13/11/2012			
			28/6/2013	Trasferimento quota	5/6/2013			
			21/11/2014	Sospensione decorso temporale	13/9/2013			
			2/8/2016	Sospensione decorso temporale	20/5/2015			

548	CODICE E DENOMINAZIONE DEL PERMESSO	TITOLARI DEL PERMESSO e relative quote di partecipazione (%)	PROVVEDIMENTI CONCERNENTI IL PERMESSO		PERIODO DI VIGENZA	SCADENZA	AREA (km2)	UBICAZIONE DEL PERMESSO
			Data	Natura del provvedimento				
	<b>CORANA</b>	COMPAGNIA GENERALE IDROCARBURI (80) (r.u.) ITALMIN ENERGIA (20)	24/7/2007	Conferimento	24/7/2007	22/04/2015	476,23	LOMBARDIA (411,46)
	Nota: Sospeso dal 16 aprile 2012 al 20 settembre 2012.		30/7/2012	Trasferimento quota	14/6/2012			
	Sospeso dal 28 febbraio 2013 al 30 giugno 2013.		1/10/2012	Nomina r.u.	1/10/2012			
	Sospeso dal 30 giugno 2013 al 30 dicembre 2013.		21/1/2013	Sospensione decorso temporale	16/4/2012			
			29/7/2013	Cambio intestazione quota	15/7/2011			
			5/8/2013	Sospensione decorso temporale	28/2/2013			
	Sospeso dal 31 dicembre 2013 al 30 giugno 2014.		10/10/2013	Sospensione decorso temporale	30/6/2013			
	Presentata istanza per realizzazione del pozzo esplorativo «VELEZZO LOMELLINA 1» pubblicata nel B.U.I.G. Anno LVIII - N. 8.		22/4/2014	Sospensione decorso temporale	31/12/2013			

683	CODICE E DENOMINAZIONE DEL PERMESSO	TITOLARI DEL PERMESSO e relative quote di partecipazione (%)	PROVVEDIMENTI CONCERNENTI IL PERMESSO		PERIODO DI VIGENZA	SCADENZA	AREA (km2)	UBICAZIONE DEL PERMESSO
			Data	Natura del provvedimento				
	<b>CORTE DEI SIGNORI</b>	ALEANNA RESOURCES (100) (r.u.)	28/3/2008	Conferimento	28/3/2008	06/11/2018	248,7	EMILIA ROMAGNA (248,7)
	Nota: Presentata istanza di proroga pubblicata nel B.U.I.G. Anno LVII - N. 10.		2/2/2016	Proroga	28/3/2014			
	Presentata istanza di sospensione del decorso temporale pubblicata nel B.U.I.G. Anno LVIII - N. 6.		2/2/2016	Sospensione decorso temporale	23/4/2014			
			2/2/2016	Determinazione scadenza vigenza	2/2/2016			



**ELENCO DEI PERMESSI DI RICERCA ACCORDATI NELLA TERRAFERMA - Aggiornamento 30/novembre/2019**

CODICE E DENOMINAZIONE DEL PERMESSO	TITOLARI DEL PERMESSO e relative quote di partecipazione (%)		PROVVEDIMENTI CONCERNENTI IL PERMESSO				PERIODO DI VIGENZA	SCADENZA	AREA (km2)	UBICAZIONE DEL PERMESSO
	Data	Natura del provvedimento	Decorrenza	BUIG	Decorrenza	BUIG				
<b>688</b> <b>JOLANDA DI SAVOIA</b> Nota: Presentata istanza per realizzazione del pozzo esplorativo «CISI 001» pubblicata nel B.U.I.G. Anno LVII - N. 9. Sospeso dal 28 febbraio 2014 al 28 agosto 2014.	ALEANNA ITALIA (90) (r.u.) GEOGAS (10)		10/9/2008	Natura del provvedimento	10/9/2008	LII - 10	1° periodo 11/03/2015	119,5	EMILIA ROMAGNA (119,5)	
			7/9/2011	Trasferimento quota	1/6/2011	LV - 10				
			14/7/2014	Sospensione decorso temporale	28/2/2014	LVIII - 7				
			8/5/2015	Sospensione decorso temporale	29/8/2014	LIX - 5				
			14/3/2017	Cambio intestazione quote	19/3/2016	LXI - 3				
			2/5/2017	Sospensione decorso temporale	29/8/2015	LXI - 5				
			10/7/2018	Sospensione decorso temporale	29/8/2017	LXII - 7				
<b>691</b> <b>LA PROSPERA</b> Nota: Presentata istanza di concessione di coltivazione «GRADIZZA» pubblicata nel B.U.I.G. Anno LVIII - N. 3.	ALEANNA RESOURCES (85) (r.u.) PETROREP ITALIANA (15)		22/9/2008	Natura del provvedimento	22/9/2008	LII - 10	1° periodo 22/09/2014	104,87	EMILIA ROMAGNA (104,87)	
			14/4/2014	Trasferimento quote	6/8/2013	LVIII - 4				
			30/3/2017	Trasferimento quote	20/12/2015	LXI - 4				
			13/6/2018	Sospensione decorso temporale	19/9/2014	LXII - 6				
<b>697</b> <b>PODERE GALLINA</b> Nota: Presentata istanza di sospensione del decorso temporale pubblicata nel B.U.I.G. Anno LVIII - N. 6.	PO VALLEY OPERATIONS PTY (100) (r.u.)		2/12/2008	Natura del provvedimento	2/12/2008	LIII - 1	1° periodo 02/09/2017	506,2	EMILIA ROMAGNA (506,2)	
			23/10/2014	Sospensione decorso temporale	23/4/2014	LVIII - 10				
			15/4/2016	Sospensione decorso temporale	23/4/2015	LX - 4				
			10/1/2017	Sospensione decorso temporale	24/4/2016	LXI - 1				
			1/3/2017	Ripristino decorso temporale	23/1/2017	LXI - 3				
			27/7/2017	Sospensione decorso temporale	1/5/2017	LXI - 7				
			27/1/2018	Ripristino decorso temporale	30/9/2017	LXII - 1				
<b>698</b> <b>PONTE DEL DIAVOLO</b> Nota: Presentata istanza per realizzazione del pozzo esplorativo «TOMBELLINA 1 DIR» pubblicata nel B.U.I.G. Anno LVII - N. 9. Presentata istanza di sospensione del decorso temporale pubblicata nel B.U.I.G. Anno LVIII - N. 6. Presentata istanza di proroga pubblicata nel B.U.I.G. Anno LVIII - N. 8.	ALEANNA RESOURCES (100) (r.u.)		2/2/2009	Natura del provvedimento	2/2/2009	LIII - 3	1° periodo 02/02/2015	199,8	EMILIA ROMAGNA (199,8)	
			12/11/2015	Sospensione decorso temporale	23/4/2014	LIX - 11				
			11/10/2016	Sospensione decorso temporale	19/4/2014	LX - 10				
			21/11/2017	Ripristino decorso temporale	23/10/2017	LXI - 11				
			7/2/2019	Sospensione decorso temporale	21/5/2018	LXIII - 2				

**ELENCO DEI PERMESSI DI RICERCA ACCORDATI NELLA TERRAFERMA - Aggiornamento 30/novembre/2019**

<b>699</b>	<b>CODICE E DENOMINAZIONE DEL PERMESSO</b> <b>PONTE DEI GRILLI</b> Nota: Presentata istanza di sospensione del decorso temporale pubblicata nel B.U.I.G. Anno LVIII - N. 9. Presentata istanza per realizzazione del pozzo esplorativo «ARMONIA 1 DIR» pubblicata nel B.U.I.G. Anno LVIII - N. 9.	TITOLARI DEL PERMESSO e relative quote di partecipazione (%) ALEANINA RESOURCES (100) (r.u.)	PROVVEDIMENTI CONCERNENTI IL PERMESSO Data 30/3/2009 12/11/2015 11/10/2016 12/10/2017 Natura del provvedimento Conferimento Sospensione decorso temporale Sospensione decorso temporale Proroga	PERMESSO Decorrenza 30/3/2009 8/8/2014 9/7/2015 11/2/2017 BUIG LIII - 4 LIX - 11 LX - 10 LXI - 10	PERIODO DI VIGENZA 1ª proroga	SCADENZA	AREA (km2) 258,45	UBICAZIONE DEL PERMESSO EMILIA ROMAGNA (258,45)
<b>714</b>	<b>CODICE E DENOMINAZIONE DEL PERMESSO</b> <b>BADILE</b>	TITOLARI DEL PERMESSO e relative quote di partecipazione (%) APENNINE ENERGY (100) (r.u.)	PROVVEDIMENTI CONCERNENTI IL PERMESSO Data 23/3/2010 17/4/2013 28/7/2015 12/4/2016 4/7/2016 Natura del provvedimento Conferimento Modifica denominazione sociale Sospensione decorso temporale Sospensione decorso temporale Ripristino decorso temporale	PERMESSO Decorrenza 23/3/2010 28/12/2012 19/12/2014 19/12/2015 10/5/2016 BUIG LIV - 4 LVI - 4 LIX - 7 LX - 4 LX - 7	PERIODO DI VIGENZA 1° periodo	SCADENZA 13/08/2017	AREA (km2) 154,5	UBICAZIONE DEL PERMESSO LOMBARDIA (154,5)
<b>717</b>	<b>CODICE E DENOMINAZIONE DEL PERMESSO</b> <b>ABBADIA CERRETO</b>	TITOLARI DEL PERMESSO e relative quote di partecipazione (%) ENI (100) (r.u.)	PROVVEDIMENTI CONCERNENTI IL PERMESSO Data 21/6/2010 Natura del provvedimento Conferimento	PERMESSO Decorrenza 21/6/2010 BUIG LIV - 7	PERIODO DI VIGENZA 1° periodo	SCADENZA 21/06/2016	AREA (km2) 91,82	UBICAZIONE DEL PERMESSO LOMBARDIA (91,82)
<b>723</b>	<b>CODICE E DENOMINAZIONE DEL PERMESSO</b> <b>CARITA'</b> Nota: Presentata istanza di concessione di coltivazione «CASA TONETTO» pubblicata nel B.U.I.G. Anno LVIII - N. 3. Presentata istanza di variazione del programma dei lavori pubblicata nel B.U.I.G. Anno LVIII - N. 7. Presentata istanza per realizzazione di un secondo pozzo esplorativo denominato «CASCTINA DAGA 1 DIR» pubblicata nel B.U.I.G. Anno LVIII - N. 7.	TITOLARI DEL PERMESSO e relative quote di partecipazione (%) APENNINE ENERGY (100) (r.u.)	PROVVEDIMENTI CONCERNENTI IL PERMESSO Data 9/7/2010 29/11/2010 15/4/2011 17/4/2013 9/7/2013 7/10/2014 19/1/2015 22/10/2015 26/10/2015 3/5/2018 Natura del provvedimento Conferimento Trasferimento quota e nomina r.u. Rettifica Modifica denominazione sociale Modifica denominazione sociale Modifica denominazione sociale Modifica programma lavori Cambio intestazione quota Riduzione area Proroga e approvazione programma lavori	PERMESSO Decorrenza 9/7/2010 28/10/2010 15/4/2011 28/12/2012 2/12/2011 22/5/2014 19/1/2015 29/7/2015 14/7/2015 9/7/2016 BUIG LIV - 7 LIV - 12 LV - 5 LVII - 4 LVII - 7 LVIII - 10 LIX - 1 LIX - 10 LIX - 10 LXI - 5	PERIODO DI VIGENZA 1ª proroga	SCADENZA 09/07/2019	AREA (km2) 525,25	UBICAZIONE DEL PERMESSO VENETO (525,25)
<b>724</b>	<b>CODICE E DENOMINAZIONE DEL PERMESSO</b> <b>TRIGOLO</b>	TITOLARI DEL PERMESSO e relative quote di partecipazione (%) ENI (100) (r.u.)	PROVVEDIMENTI CONCERNENTI IL PERMESSO Data 8/9/2010 Natura del provvedimento Conferimento	PERMESSO Decorrenza 8/9/2010 BUIG LIV - 10	PERIODO DI VIGENZA 1° periodo	SCADENZA 08/09/2016	AREA (km2) 161,8	UBICAZIONE DEL PERMESSO LOMBARDIA (161,8)

**ELENCO DEI PERMESSI DI RICERCA ACCORDATI NELLA TERRAFERMA - Aggiornamento 30/novembre/2019**

<b>2100</b>	<b>CODICE E DENOMINAZIONE DEL PERMESSO</b>	TITOLARI DEL PERMESSO e relative quote di partecipazione (%)	PROVVEDIMENTI CONCERNENTI IL PERMESSO	PERIODO DI VIGENZA	SCADENZA	AREA (km2)	UBICAZIONE DEL PERMESSO
	<b>BUGIA</b>	ALEANNA RESOURCES (100) (r.u.)	Natura del provvedimento	1° periodo	28/09/2016	197,8	EMILIA ROMAGNA (197,8)
			Decorrenza				
			28/9/2010	LIV - 10			
			15/4/2015	LIX - 4			
			11/10/2016	LX - 10			
			7/2/2018	LXII - 2			
			Nota: Presentata istanza di sospensione del decorso temporale pubblicata nel B.U.I.G. Anno LVIII - N. 7.				
<b>2105</b>	<b>CODICE E DENOMINAZIONE DEL PERMESSO</b>	TITOLARI DEL PERMESSO e relative quote di partecipazione (%)	PROVVEDIMENTI CONCERNENTI IL PERMESSO	PERIODO DI VIGENZA	SCADENZA	AREA (km2)	UBICAZIONE DEL PERMESSO
	<b>NUSCO</b>	COMPAGNIA GENERALE IDROCARBURI (80) (r.u.) ITALMIN ENERGIA (20)	Natura del provvedimento	1° periodo	23/10/2018	698,5	CAMPANIA (698,5)
			Decorrenza				
			21/10/2010	LIV - 11			
			25/2/2011	LVI - 3			
			30/7/2012	LVI - 8			
			1/10/2012	LVI - 10			
			29/7/2013	LVI - 8			
			13/12/2013	LVI - 12			
			11/12/2014	LVII - 12			
			28/9/2015	LIX - 9			
			Nota: Presentata istanza di sospensione del decorso temporale pubblicata nel B.U.I.G. Anno LVII - N. 7.				
			Presentata istanza di sospensione del decorso temporale pubblicata nel B.U.I.G. Anno LVIII - N. 6.				
<b>2106</b>	<b>CODICE E DENOMINAZIONE DEL PERMESSO</b>	TITOLARI DEL PERMESSO e relative quote di partecipazione (%)	PROVVEDIMENTI CONCERNENTI IL PERMESSO	PERIODO DI VIGENZA	SCADENZA	AREA (km2)	UBICAZIONE DEL PERMESSO
	<b>FANTOZZA</b>	ALEANNA RESOURCES (100) (r.u.)	Natura del provvedimento	1° periodo	12/11/2016	102,3	EMILIA ROMAGNA (102,3)
			Decorrenza				
			12/11/2010	LIV - 12			
			6/11/2015	LIX - 11			
			11/10/2016	LX - 10			
			7/2/2018	LXI - 2			
			Nota: Presentata istanza di sospensione del decorso temporale pubblicata nel B.U.I.G. Anno LVII - N. 7.				
			Presentata istanza di sospensione del decorso temporale pubblicata nel B.U.I.G. Anno LVIII - N. 6.				
<b>2107</b>	<b>CODICE E DENOMINAZIONE DEL PERMESSO</b>	TITOLARI DEL PERMESSO e relative quote di partecipazione (%)	PROVVEDIMENTI CONCERNENTI IL PERMESSO	PERIODO DI VIGENZA	SCADENZA	AREA (km2)	UBICAZIONE DEL PERMESSO
	<b>BELGIOTOSO</b>	ALEANNA RESOURCES (100) (r.u.)	Natura del provvedimento	1° periodo	09/09/2017	322	LOMBARDIA (318,34)
			Decorrenza				
			22/11/2010	LIV - 12			
			20/6/2013	LVI - 6			
			17/1/2014	LVIII - 1			
			Termine della sospensione del decorso temporale				
			decorso temporale				
<b>2110</b>	<b>CODICE E DENOMINAZIONE DEL PERMESSO</b>	TITOLARI DEL PERMESSO e relative quote di partecipazione (%)	PROVVEDIMENTI CONCERNENTI IL PERMESSO	PERIODO DI VIGENZA	SCADENZA	AREA (km2)	UBICAZIONE DEL PERMESSO
	<b>SANTA CROCE</b>	IRMINIO (100) (r.u.)	Natura del provvedimento	1° periodo	16/12/2016	745,6	MOLISE (641,2)
			Decorrenza				
			16/12/2010	LIV - 1			
			18/9/2014	LVIII - 9			
			2/5/2017	LXI - 5			
			Cambio intestazione quota				
			Sospensione decorso temporale				

**ELENCO DEI PERMESSI DI RICERCA ACCORDATI NELLA TERRAFERMA - Aggiornamento 30/novembre/2019**

2111	CODICE E DENOMINAZIONE DEL PERMESSO	TITOLARI DEL PERMESSO e relative quote di partecipazione (%)	PROVVEDIMENTI CONCERNENTI IL PERMESSO				PERIODO DI VIGENZA	SCADENZA	AREA (km2)	UBICAZIONE DEL PERMESSO
			Data	Natura del provvedimento	Decorrenza	BUIG				
	<b>GRATTASASSO</b> Nota: Sospenso dal 23 giugno 2013 al 7 maggio 2014. Presentata istanza di sospensione del decorso temporale pubblicata nel B.U.I.G. Anno LVIII - N. 5.	PO VALLEY OPERATIONS PTY (100) (r.u.)	25/1/2011 8/11/2013 8/11/2013 17/12/2014 22/7/2015 27/7/2017 22/3/2018	Natura del provvedimento Conferimento Differimento termine inizio lavori Sospensione decorso temporale Sospensione decorso temporale Sospensione decorso temporale Sospensione decorso temporale Sospensione decorso temporale	25/1/2011 24/6/2013 24/6/2013 8/5/2014 8/5/2015 8/5/2016 8/11/2017	1° periodo	10/12/2018	34,09	EMILIA ROMAGNA (34,09)	
	<b>CADELBOSCO DI SOPRA</b> Nota: Presentata istanza per realizzazione del pozzo esplorativo «ZINI 1» pubblicata nel B.U.I.G. Anno LVI - N. 3.	TITOLARI DEL PERMESSO e relative quote di partecipazione (%) PO VALLEY OPERATIONS PTY (85) (r.u.) PETROREP ITALIANA (15)	18/2/2011 6/2/2013 30/9/2013 17/12/2014 22/7/2015 2/8/2017 22/3/2018	Natura del provvedimento Conferimento Trasferimento quote Sospensione decorso temporale Sospensione decorso temporale Sospensione decorso temporale Sospensione decorso temporale Sospensione decorso temporale	18/2/2011 10/12/2012 24/6/2013 30/3/2014 30/3/2015 30/3/2016 30/11/2017	1° periodo	26/11/2018	512,8	EMILIA ROMAGNA (512,8)	
	<b>2113</b>	TITOLARI DEL PERMESSO e relative quote di partecipazione (%)								
	<b>CALCIO</b>	PENGAS ITALIANA (100) (r.u.)	7/3/2011 15/12/2017 5/11/2018	Natura del provvedimento Conferimento Sospensione decorso temporale Sospensione decorso temporale	7/3/2011 31/12/2016 30/6/2018	1° periodo	07/03/2017	539,4	LOMBARDIA (539,4)	
	<b>2114</b>	TITOLARI DEL PERMESSO e relative quote di partecipazione (%)								
	<b>PORTOMAGGIORE</b> Nota: Presentata istanza di sospensione del decorso temporale pubblicata nel B.U.I.G. Anno LVIII - N. 7.	ALEANNA ITALIA (100) (r.u.)	18/3/2011 29/7/2013 11/10/2013 14/3/2017 1/10/2018	Natura del provvedimento Conferimento Cambio intestazione quota Cambio intestazione quota Cambio intestazione quote Sospensione decorso temporale	18/3/2011 15/7/2011 11/9/2013 19/3/2016 17/12/2015	1° periodo	18/03/2017	378,5	EMILIA ROMAGNA (378,5)	
	<b>2123</b>	TITOLARI DEL PERMESSO e relative quote di partecipazione (%)								
	<b>BOSCONERO</b>	ALEANNA ITALIA (100) (r.u.)	15/3/2013 14/3/2017	Natura del provvedimento Conferimento Cambio intestazione quote	15/3/2013 19/3/2016	1° periodo	15/03/2019	736,6	PIEMONTE (736,6)	

**ELENCO DEI PERMESSI DI RICERCA ACCORDATI NELLA TERRAFERMA - Aggiornamento 30/novembre/2019**

2129	CODICE E DENOMINAZIONE DEL PERMESSO	TITOLARI DEL PERMESSO e relative quote di partecipazione (%)		PROVVEDIMENTI CONCERNENTI IL PERMESSO		PERIODO DI VIGENZA	SCADENZA	AREA (km2)	UBICAZIONE DEL PERMESSO
		APENNINE ENERGY (100) (r.u.)	(r.u.)	Data	Natura del provvedimento				
	<b>S. MARIA GORETTI</b>			18/12/2013	Conferimento	18/12/2013	18/12/2019	101,3	MARCHE (101,3)
	Nota: Presentata istanza di variazione del programma dei lavori pubblicata nel B.U.I.G. Anno LVIII - N. 5.								
2130	CODICE E DENOMINAZIONE DEL PERMESSO	TITOLARI DEL PERMESSO e relative quote di partecipazione (%)		PROVVEDIMENTI CONCERNENTI IL PERMESSO		PERIODO DI VIGENZA	SCADENZA	AREA (km2)	UBICAZIONE DEL PERMESSO
	<b>CASCINA ALBERTO</b>	SHELL ITALIA E&P (80) (r.u.)		14/7/2014	Conferimento	14/7/2014	14/07/2020	462,14	PIEMONTE (454,49)
		NORTHERN PETROLEUM (UK) LTD (20)		6/7/2015	Trasferimento quota e nomina r.u.	13/5/2015			LOMBARDIA (7,65)
2131	CODICE E DENOMINAZIONE DEL PERMESSO	TITOLARI DEL PERMESSO e relative quote di partecipazione (%)		PROVVEDIMENTI CONCERNENTI IL PERMESSO		PERIODO DI VIGENZA	SCADENZA	AREA (km2)	UBICAZIONE DEL PERMESSO
	<b>CASCINA GRAZIOSA</b>	ALEANNA ITALIA (100) (r.u.)		21/7/2014	Conferimento	21/7/2014	21/07/2020	592,5	PIEMONTE (379,2)
				14/3/2017	Cambio intestazione quote	19/3/2016			LOMBARDIA (213,3)
2137	CODICE E DENOMINAZIONE DEL PERMESSO	TITOLARI DEL PERMESSO e relative quote di partecipazione (%)		PROVVEDIMENTI CONCERNENTI IL PERMESSO		PERIODO DI VIGENZA	SCADENZA	AREA (km2)	UBICAZIONE DEL PERMESSO
	<b>TORRE DEL MORO</b>	PO VALLEY OPERATIONS PTY (100) (r.u.)		8/2/2017	Conferimento	8/2/2017	08/02/2023	111	EMILIA ROMAGNA (111)

**ELENCO DEI PERMESSI DI RICERCA ACCORDATI IN SICILIA - Aggiornamento 30/ novembre/2019**

**PERMESSI DI RICERCA ACCORDATI IN SICILIA**

Legge Regionale 20 marzo 1950 n.30 e successive modificazioni

In Sicilia sono vigenti n. 6 PERMESSI DI RICERCA per complessivi 3761,68 Km<sup>2</sup>

Regione	Numero permessi	Superficie (Km <sup>2</sup> )
SICILIA	6	3.761,68

Nota:  
In Sicilia, per la sola terraferma, in virtù dello statuto speciale della regione, la competenza normativa e amministrativa è completamente autonoma. I dati riportati sono forniti dal competente ufficio regionale.

**ELENCO DEI PERMESSI DI RICERCA ACCORDATI IN SICILIA - Aggiornamento 30/ novembre/2019**

302	CODICE E DENOMINAZIONE DEL PERMESSO	TITOLARI DEL PERMESSO e relative quote di partecipazione (%)	PROVVEDIMENTI CONCERNENTI IL PERMESSO		PERIODO DI VIGENZA	SCADENZA	AREA (km2)	UBICAZIONE DEL PERMESSO
			Data	Natura del provvedimento				
	<b>FIUME TELLARO</b>	PANTHER EUREKA (100) (r.u.)			1° periodo	29/07/2010	741,2	SICILIA (741,2)
Nota: Sospeso.								
303	CODICE E DENOMINAZIONE DEL PERMESSO	TITOLARI DEL PERMESSO e relative quote di partecipazione (%)	Data	Natura del provvedimento	PERIODO DI VIGENZA	SCADENZA	AREA (km2)	UBICAZIONE DEL PERMESSO
	<b>PATERNO'</b>	ENI MEDITERRANEA IDROCARBURI (50) (r.u.) EDISON E&P (50)			1ª proroga	02/01/2021	734,8	SICILIA (734,8)
Nota: Sospeso.								
304	CODICE E DENOMINAZIONE DEL PERMESSO	TITOLARI DEL PERMESSO e relative quote di partecipazione (%)	Data	Natura del provvedimento	PERIODO DI VIGENZA	SCADENZA	AREA (km2)	UBICAZIONE DEL PERMESSO
	<b>PASSO DI PIAZZA</b>	ENI MEDITERRANEA IDROCARBURI (100) (r.u.)			1° periodo	29/04/2015	804,87	SICILIA (804,87)
305	CODICE E DENOMINAZIONE DEL PERMESSO	TITOLARI DEL PERMESSO e relative quote di partecipazione (%)	Data	Natura del provvedimento	PERIODO DI VIGENZA	SCADENZA	AREA (km2)	UBICAZIONE DEL PERMESSO
	<b>FRIDDANI</b>	ENI MEDITERRANEA IDROCARBURI (100) (r.u.)			1° periodo	29/04/2015	691,56	SICILIA (691,56)
Nota: ex Morgantina.								
307	CODICE E DENOMINAZIONE DEL PERMESSO	TITOLARI DEL PERMESSO e relative quote di partecipazione (%)	Data	Natura del provvedimento	PERIODO DI VIGENZA	SCADENZA	AREA (km2)	UBICAZIONE DEL PERMESSO
	<b>CASTRONUOVO</b>	EDISON E&P (100) (r.u.)			1° periodo	11/07/2019	693,25	SICILIA (693,25)
308	CODICE E DENOMINAZIONE DEL PERMESSO	TITOLARI DEL PERMESSO e relative quote di partecipazione (%)	Data	Natura del provvedimento	PERIODO DI VIGENZA	SCADENZA	AREA (km2)	UBICAZIONE DEL PERMESSO
	<b>SCICLI</b>	IRMINIO (100) (r.u.)			1° periodo	29/04/2015	96	SICILIA (96)

**ELENCO DEI PERMESSI DI RICERCA ACCORDATI NEL SOTTOFONDO MARINO - Aggiornamento 30/novembre/2019**

**PERMESSI DI RICERCA ACCORDATI NEL SOTTOFONDO MARINO**

Leggi 11 gennaio 1957, n. 6, 21 luglio 1967, n. 613 e successive modificazioni, 9 gennaio 1991, n. 9 e Decreto Legislativo 25 novembre 1996, n. 625

Nel sottofondo marino sono vigenti n. 26 PERMESSI DI RICERCA per complessivi 10703,33 Km<sup>2</sup>

Zona marina	Numero permessi	Superficie (Km <sup>2</sup> )
ZONA A	9	1.889,24
ZONA B	5	1.495,98
ZONA C	4	755,87
ZONA D	3	415,53
ZONA F	8	4.836,94
ZONA G	3	1.309,77

Nota:  
Nella tabella i titoli afferenti a due o più zone sono conteggiati più volte, una per ciascuna zona mentre a ciascuna zona viene attribuita la parte di area del titolo minerario ad essa afferente.



**ELENCO DEI PERMESSI DI RICERCA ACCORDATI NEL SOTTOFONDO MARINO - Aggiornamento 30/novembre/2019**

549	CODICE E DENOMINAZIONE DEL PERMESSO	TITOLARI DEL PERMESSO e relative quote di partecipazione (%)	PROVEDIMENTI CONCERNENTI IL PERMESSO		PERIODO DI VIGENZA	SCADENZA	AREA (km <sup>2</sup> )	UBICAZIONE DEL PERMESSO
			Data	Natura del provvedimento				
<b>A.R 78.RC</b>		ENI (90) (r.u.) EDISON E&P (10)	16/4/1987	Natura del provvedimento Conferimento	16/4/1987	19/12/2003	100,02	ZONA A (100,02)
	Nota: Sospeso.		14/9/1988	Trasferimento quota	14/9/1988			
			11/4/1991	Trasferimento quota e nomina r.u.	5/12/1990			
			12/3/1992	Trasferimento quota	29/7/1991			
			4/8/1993	Cambio intestazione quota	23/4/1992			
			13/12/1993	Proroga	16/4/1993			
			6/6/1996	Proroga	16/4/1996			
			13/2/1998	Cambio intestazione quota	1/1/1998			
			23/11/1998	Cambio intestazione quota	29/6/1998			
			22/1/1999	Sospensione decorrenza vigenza	16/4/1996			
			8/3/1999	Rettifica	16/4/1996			
			15/9/1999	Cambio intestazione quota	1/7/1999			
			14/3/2002	Sospensione decorso temporale	3/12/1999			
			14/3/2002	Determinazione data scadenza	14/3/2002			
			12/2/2004	sospensione vigenza				
			1/8/2018	Intestazione quota	1/12/2003			
				Trasferimento quote	1/7/2018			

566	CODICE E DENOMINAZIONE DEL PERMESSO	TITOLARI DEL PERMESSO e relative quote di partecipazione (%)	PROVEDIMENTI CONCERNENTI IL PERMESSO		PERIODO DI VIGENZA	SCADENZA	AREA (km <sup>2</sup> )	UBICAZIONE DEL PERMESSO
			Data	Natura del provvedimento				
<b>A.R 80.AG</b>		ENI (100) (r.u.)	17/4/1990	Conferimento	17/4/1990	03/12/2002	268,88	ZONA A (268,88)
	Nota: Sospeso.		30/5/1996	Proroga	17/4/1996			
			13/2/1998	Cambio intestazione	1/1/1998			
			25/2/1999	Sospensione decorrenza vigenza	17/4/1996			
			14/3/2002	Sospensione decorso temporale	3/12/1999			
			14/3/2002	Determinazione data scadenza	14/3/2002			
				sospensione vigenza				

570	CODICE E DENOMINAZIONE DEL PERMESSO	TITOLARI DEL PERMESSO e relative quote di partecipazione (%)	PROVEDIMENTI CONCERNENTI IL PERMESSO		PERIODO DI VIGENZA	SCADENZA	AREA (km <sup>2</sup> )	UBICAZIONE DEL PERMESSO
			Data	Natura del provvedimento				
<b>A.R 81.FR</b>		ENI (85) (r.u.) ROCKHOPPER ITALIA (15)	11/9/1990	Conferimento	11/9/1990	11/09/1999	101,76	ZONA A (101,76)
	Nota: Sospeso.		21/9/1992	Trasferimento quota e nomina r.u.	23/6/1992			
			14/6/1996	Trasferimento quota	1/1/1996			
			14/6/1996	Cambio intestazione quota	23/1/1996			
			21/10/1996	Proroga	11/9/1996			
			13/2/1998	Cambio intestazione quota	1/1/1998			
			25/2/1999	Sospensione decorrenza vigenza	11/9/1996			
			5/4/2002	Trasferimento quota	29/11/2001			
			30/6/2005	Trasferimento quota	26/4/2005			
			16/4/2008	Cambio intestazione quota	12/2/2008			
			23/2/2015	Modifica denominazione sociale	3/12/2014			

**ELENCO DEI PERMESSI DI RICERCA ACCORDATI NEL SOTTOFONDO MARINO - Aggiornamento 30/ novembre/ 2019**

CODICE E DENOMINAZIONE DEL PERMESSO	TITOLARI DEL PERMESSO e relative quote di partecipazione (%)	PROVVEDIMENTI CONCERNENTI IL PERMESSO			PERIODO DI VIGENZA	SCADENZA	AREA (km2)	UBICAZIONE DEL PERMESSO
		Data	Natura del provvedimento	Decorrenza				
<b>625</b> <b>A.R 87.AG</b> Nota: Sospeso.	ENI (100) (r.u.)	1/12/1995 13/2/1998 11/2/1999 14/3/2002 14/3/2002	Natura del provvedimento Conferimento Cambio intestazione Sospensione decorso temporale Sospensione decorso temporale Determinazione data scadenza sospensione vigenza	1/12/1995 1/1/1998 1/12/1995 3/12/1999 14/3/2002	1° periodo	04/12/2005	279,45	ZONA A (279,45)
<b>638</b> <b>A.R 91.EA</b> Nota: Sospeso.	ENI (100) (r.u.)	1/8/1997 11/2/1999 14/3/2002 14/3/2002	Natura del provvedimento Attribuzione Sospensione decorso temporale Sospensione decorso temporale Determinazione data scadenza sospensione vigenza	1/1/1997 1/1/1997 3/12/1999 14/3/2002	1° periodo	03/12/2005	136,17	ZONA A (136,17)
<b>639</b> <b>A.R 92.EA</b> Nota: Sospeso.	ENI (100) (r.u.)	10/9/1997 12/2/1999 14/3/2002 14/3/2002	Natura del provvedimento Attribuzione Sospensione decorso temporale Sospensione decorso temporale Determinazione data scadenza sospensione vigenza	1/1/1997 1/1/1997 3/12/1999 14/3/2002	1° periodo	03/12/2005	214,2	ZONA A (214,2)
<b>640</b> <b>A.R 93.EA</b> Nota: Sospeso.	ENI (100) (r.u.)	10/9/1997 12/2/1999 14/3/2002 14/3/2002	Natura del provvedimento Attribuzione Sospensione decorso temporale Sospensione decorso temporale Determinazione data scadenza sospensione vigenza	1/1/1997 1/1/1997 3/12/1999 14/3/2002	1° periodo	03/12/2005	157,16	ZONA A (157,16)

**ELENCO DEI PERMESSI DI RICERCA ACCORDATI NEL SOTTOFONDO MARINO - Aggiornamento 30/novembre/2019**

CODICE E DENOMINAZIONE DEL PERMESSO	TITOLARI DEL PERMESSO e relative quote di partecipazione (%)	PROVVEDIMENTI CONCERNENTI IL PERMESSO		PERIODO DI VIGENZA	SCADENZA	AREA (km2)	UBICAZIONE DEL PERMESSO	
		Data	Natura del provvedimento					
<b>656</b> <b>G.R. 14-AG</b> Nota: Sospeso dal 22 giugno 2010 al 31 dicembre 2012. Sospeso dal 19 marzo 2014 al 19 marzo 2016.	ENI (60) (r.u.) EDISON E&P (40)	8/11/1999	Conferimento	8/11/1999	21/05/2016	373,08	ZONA G (368,58) ZONA C (4,5)	
		23/4/2001	Trasferimento quote	24/1/2001				
		25/3/2002	Trasferimento quota	27/9/2001				
		25/3/2002	Trasferimento quota	2/1/2002				
		19/9/2003	Approvazione programma lavori unitario	19/9/2003				
		12/2/2004	Intestazione quota	1/12/2003				
		30/6/2005	Cambio intestazione quota	1/12/2004				
		2/11/2005	Approvazione programma lavori unitario	2/11/2005				
		2/11/2005	Proroga e riduzione	8/11/2005				
		27/1/2006	Trasferimento quota e nomina r.u.	25/10/2005				
		12/11/2008	Proroga e riduzione	8/11/2008				
		25/2/2011	Sospensione decorso temporale	25/2/2011				
		5/8/2014	Sospensione decorso temporale	5/8/2014				
30/3/2015	Riduzione area	31/10/2014						
18/4/2018	Sospensione decorso temporale	19/3/2016						
1/8/2018	Trasferimento quote	1/7/2018						
<b>657</b> <b>G.R. 13-AG</b> Nota: Sospeso dal 22 giugno 2010 al 31 dicembre 2012. Sospeso dal 19 marzo 2014 al 19 marzo 2016.	ENI (60) (r.u.) EDISON E&P (40)	9/11/1999	Conferimento	9/11/1999	22/05/2016	313,19	ZONA G (284) ZONA C (29,19)	
		20/4/2001	Trasferimento quote	24/1/2001				
		25/3/2002	Trasferimento quota	27/9/2001				
		25/3/2002	Trasferimento quota	2/1/2002				
		19/9/2003	Approvazione programma lavori unitario	19/9/2003				
		12/2/2004	Intestazione quota	1/12/2003				
		30/6/2005	Cambio intestazione quota	1/12/2004				
		31/10/2005	Approvazione programma lavori unitario	31/10/2005				
		31/10/2005	Proroga e riduzione	9/11/2005				
		30/1/2006	Trasferimento quota e nomina r.u.	25/10/2005				
		12/11/2008	Proroga e riduzione	9/11/2008				
		25/2/2011	Sospensione decorso temporale	25/2/2011				
		5/8/2014	Sospensione decorso temporale	5/8/2014				
30/3/2015	Riduzione area	31/10/2014						
18/4/2018	Sospensione decorso temporale	19/3/2016						
1/8/2018	Trasferimento quote	1/7/2018						

**ELENCO DEI PERMESSI DI RICERCA ACCORDATI NEL SOTTOFONDO MARINO - Aggiornamento 30/ novembre/ 2019**

667	CODICE E DENOMINAZIONE DEL PERMESSO	TITOLARI DEL PERMESSO e relative quote di partecipazione (%)	PROVVEDIMENTI CONCERNENTI IL PERMESSO				PERIODO DI VIGENZA	SCADENZA	AREA (km2)	UBICAZIONE DEL PERMESSO
			Data	Natura del provvedimento	Decorrenza	BUIG				
	<b>G.R 15.PU</b>	AUDAX ENERGY (100) (r.u.)	12/11/2002	Natura del provvedimento	12/11/2002	1° periodo	12/11/2008	657,19	ZONA G (657,19)	
			22/4/2003	Conferimento	28/3/2003					
			27/10/2004	Trasferimento	30/3/2004					
			6/8/2008	Trasferimento	28/7/2008					
			17/11/2008	Sospensione decorso temporale	2/7/2008					
	Nota: Sospeso.									
<b>668</b>	<b>CODICE E DENOMINAZIONE DEL PERMESSO</b>	<b>TITOLARI DEL PERMESSO e relative quote di partecipazione (%)</b>	<b>PROVVEDIMENTI CONCERNENTI IL PERMESSO</b>				<b>PERIODO DI VIGENZA</b>	<b>SCADENZA</b>	<b>AREA (km2)</b>	<b>UBICAZIONE DEL PERMESSO</b>
	<b>C.R146.NP</b>	NORTHERN PETROLEUM (UK) LTD (100) (r.u.)	Data	Natura del provvedimento	Decorrenza	BUIG				
			28/9/2004	Conferimento	28/9/2004	XLVIII - 11	28/09/2010	620,31	ZONA C (620,31)	
			4/7/2006	Rettifica	28/9/2004	L - 8				
			27/7/2010	Sospensione decorso temporale	24/5/2010	LIV - 8				
	Nota: Presentata istanza di sospensione della vigenza pubblicata nel B.U.I.G. Anno LIV - N. 6.									
	Sospeso.									
<b>671</b>	<b>CODICE E DENOMINAZIONE DEL PERMESSO</b>	<b>TITOLARI DEL PERMESSO e relative quote di partecipazione (%)</b>	<b>PROVVEDIMENTI CONCERNENTI IL PERMESSO</b>				<b>PERIODO DI VIGENZA</b>	<b>SCADENZA</b>	<b>AREA (km2)</b>	<b>UBICAZIONE DEL PERMESSO</b>
	<b>B. R268.RG</b>	PETROCELTIC ITALIA (40) (r.u.) CYGAM ENERGY ITALIA (60)	Data	Natura del provvedimento	Decorrenza	BUIG				
			24/3/2005	Conferimento	24/3/2005	XLIX - 4	06/12/2014	126,68	ZONA B (126,68)	
			11/4/2006	Cambio intestazione	30/9/2005	L - 5				
			6/11/2006	Trasferimento quota e nomina r.u.	5/4/2006	L - 12				
			28/9/2009	Cambio intestazione quota	25/6/2009	LIII - 10				
			28/1/2010	Trasferimento r.u.	4/1/2010	LIV - 2				
			1/3/2011	Sospensione decorso temporale	16/4/2010	LV - 4				
			20/9/2011	Sospensione decorso temporale	20/9/2011	LV - 10				
			13/3/2013	Cambio intestazione quota	13/11/2012	LVII - 3				
			31/3/2014	Sospensione decorso temporale	16/4/2010	LVIII - 4				
			18/5/2015	Sospensione decorso temporale	31/1/2015	LIX - 5				
			22/6/2016	Sospensione decorso temporale	31/1/2016	LX - 6				
			2/5/2017	Sospensione decorso temporale	1/1/2017	LXI - 5				
			1/6/2018	Sospensione decorso temporale	1/1/2018	LXII - 6				
	Nota: Sospeso.									
<b>680</b>	<b>CODICE E DENOMINAZIONE DEL PERMESSO</b>	<b>TITOLARI DEL PERMESSO e relative quote di partecipazione (%)</b>	<b>PROVVEDIMENTI CONCERNENTI IL PERMESSO</b>				<b>PERIODO DI VIGENZA</b>	<b>SCADENZA</b>	<b>AREA (km2)</b>	<b>UBICAZIONE DEL PERMESSO</b>
	<b>F.R 39.NP</b>	NORTHERN PETROLEUM (UK) LTD (100) (r.u.)	Data	Natura del provvedimento	Decorrenza	BUIG				
			21/6/2007	Conferimento	21/6/2007	LI - 7	06/03/2019	734,5	ZONA F (599,35) ZONA D (135,15)	
			28/6/2012	Sospensione decorso temporale	13/1/2012	LVI - 7				
			15/2/2013	Sospensione decorso temporale	26/9/2012	LVII - 2				
			11/10/2013	Sospensione decorso temporale	26/12/2012	LVII - 10				
			29/5/2014	Sospensione decorso temporale	26/3/2013	LVIII - 5				
			3/9/2014	Sospensione decorso temporale	26/9/2013	LVIII - 9				
			7/7/2016	Sospensione decorso temporale	26/7/2014	LX - 7				
			16/1/2017	Sospensione decorso temporale	26/9/2016	LXI - 1				
			1/10/2018	Sospensione decorso temporale	26/9/2017	LXII - 10				
	Nota: Sospeso dal 13 gennaio 2012 al 26 settembre 2012.									
	Sospeso dal 26 settembre 2012 al 26 dicembre 2012.									
	Sospeso dal 26 dicembre 2012 al 26 marzo 2013.									
	Sospeso dal 26 marzo 2013 al 26 settembre 2013.									
	Sospeso dal 26 settembre 2013 al 26 settembre 2014.									

**ELENCO DEI PERMESSI DI RICERCA ACCORDATI NEL SOTTOFONDO MARINO - Aggiornamento 30/ novembre/ 2019**

681	CODICE E DENOMINAZIONE DEL PERMESSO	TITOLARI DEL PERMESSO e relative quote di partecipazione (%)	PROVVEDIMENTI CONCERNENTI IL PERMESSO		PERIODO DI VIGENZA	SCADENZA	AREA (km2)	UBICAZIONE DEL PERMESSO
			Data	Natura del provvedimento				
	<b>F.R.40.NP</b> Nota: Sospeso dal 13 gennaio 2012 al 26 settembre 2012. Sospeso dal 26 settembre 2012 al 26 dicembre 2012. Sospeso dal 26 dicembre 2012 al 26 marzo 2013. Sospeso dal 26 marzo 2013 al 26 settembre 2013. Sospeso dal 26 settembre 2013 al 26 settembre 2014.	NORTHERN PETROLEUM (UK) LTD (r.u.)	22/6/2007 28/6/2012 15/2/2013 11/10/2013 29/5/2014 3/9/2014 11/7/2016 30/1/2017 1/10/2018	Natura del provvedimento Conferimento Sospensione decorso temporale Sospensione decorso temporale Sospensione decorso temporale Sospensione decorso temporale Sospensione decorso temporale Sospensione decorso temporale Sospensione decorso temporale Sospensione decorso temporale	1° periodo 1° periodo	07/03/2018	734,64	ZONA F (511,82) ZONA D (222,82)
	<b>2001</b>							
	<b>2002</b>							
	<b>2003</b>							
	<b>2004</b>							
	<b>2005</b>							
	<b>2006</b>							
	<b>2007</b>							
	<b>2008</b>							
	<b>2009</b>							
	<b>2010</b>							
	<b>2011</b>							
	<b>2012</b>							
	<b>2013</b>							
	<b>2014</b>							
	<b>2015</b>							
	<b>2016</b>							
	<b>2017</b>							
	<b>2018</b>							
	<b>2019</b>							
	<b>2020</b>							
	<b>2021</b>							
	<b>2022</b>							
	<b>2023</b>							
	<b>2024</b>							
	<b>2025</b>							
	<b>2026</b>							
	<b>2027</b>							
	<b>2028</b>							
	<b>2029</b>							
	<b>2030</b>							
	<b>2031</b>							
	<b>2032</b>							
	<b>2033</b>							
	<b>2034</b>							
	<b>2035</b>							
	<b>2036</b>							
	<b>2037</b>							
	<b>2038</b>							
	<b>2039</b>							
	<b>2040</b>							
	<b>2041</b>							
	<b>2042</b>							
	<b>2043</b>							
	<b>2044</b>							
	<b>2045</b>							
	<b>2046</b>							
	<b>2047</b>							
	<b>2048</b>							
	<b>2049</b>							
	<b>2050</b>							
	<b>2051</b>							
	<b>2052</b>							
	<b>2053</b>							
	<b>2054</b>							
	<b>2055</b>							
	<b>2056</b>							
	<b>2057</b>							
	<b>2058</b>							
	<b>2059</b>							
	<b>2060</b>							
	<b>2061</b>							
	<b>2062</b>							
	<b>2063</b>							
	<b>2064</b>							
	<b>2065</b>							
	<b>2066</b>							
	<b>2067</b>							
	<b>2068</b>							
	<b>2069</b>							
	<b>2070</b>							
	<b>2071</b>							
	<b>2072</b>							
	<b>2073</b>							
	<b>2074</b>							
	<b>2075</b>							
	<b>2076</b>							
	<b>2077</b>							
	<b>2078</b>							
	<b>2079</b>							
	<b>2080</b>							
	<b>2081</b>							
	<b>2082</b>							
	<b>2083</b>							
	<b>2084</b>							
	<b>2085</b>							
	<b>2086</b>							
	<b>2087</b>							
	<b>2088</b>							
	<b>2089</b>							
	<b>2090</b>							
	<b>2091</b>							
	<b>2092</b>							
	<b>2093</b>							
	<b>2094</b>							
	<b>2095</b>							
	<b>2096</b>							
	<b>2097</b>							
	<b>2098</b>							
	<b>2099</b>							
	<b>2100</b>							
	<b>2101</b>							
	<b>2102</b>							
	<b>2103</b>							
	<b>2104</b>							
	<b>2105</b>							
	<b>2106</b>							
	<b>2107</b>							
	<b>2108</b>							
	<b>2109</b>							
	<b>2110</b>							
	<b>2111</b>							
	<b>2112</b>							
	<b>2113</b>							
	<b>2114</b>							
	<b>2115</b>							
	<b>2116</b>							
	<b>2117</b>							
	<b>2118</b>							
	<b>2119</b>							
	<b>2120</b>							
	<b>2121</b>							
	<b>2122</b>							
	<b>2123</b>							
	<b>2124</b>							
	<b>2125</b>							
	<b>2126</b>							
	<b>2127</b>							
	<b>2128</b>							
	<b>2129</b>							
	<b>2130</b>							
	<b>2131</b>							
	<b>2132</b>							
	<b>2133</b>							
	<b>2134</b>							
	<b>2135</b>							
	<b>2136</b>							
	<b>2137</b>							
	<b>2138</b>							
	<b>2139</b>							
	<b>2140</b>							
	<b>2141</b>							
	<b>2142</b>							
	<b>2143</b>							
	<b>2144</b>							
	<b>2145</b>							
	<b>2146</b>							
	<b>2147</b>							
	<b>2148</b>							
	<b>2149</b>							
	<b>2150</b>							
	<b>2151</b>							
	<b>2152</b>							
	<b>2153</b>							
	<b>2154</b>							
	<b>2155</b>							
	<b>2156</b>							
	<b>2157</b>							
	<b>2158</b>							
	<b>2159</b>							
	<b>2160</b>							
	<b>2161</b>							
	<b>2162</b>							
	<b>2163</b>							
	<b>2164</b>							
	<b>2165</b>							
	<b>2166</b>							
	<b>2167</b>							
	<b>2168</b>							
	<b>2169</b>							
	<b>2170</b>							
	<b>2171</b>							
	<b>2172</b>							
	<b>2173</b>							
	<b>2174</b>							
	<b>2175</b>							
	<b>2176</b>							
	<b>2177</b>							
	<b>2178</b>							
	<b>2179</b>							
	<b>2180</b>							
	<b>2181</b>							
	<b>2182</b>							
	<b>2183</b>							
	<b>2184</b>							
	<b>2185</b>							
	<b>2186</b>							
	<b>2187</b>							
	<b>2188</b>							
	<b>2189</b>							
	<b>2190</b>					</		

**ELENCO DEI PERMESSI DI RICERCA ACCORDATI NEL SOTTOFONDO MARINO - Aggiornamento 30/ novembre/ 2019**

<b>2005</b>	<b>CODICE E DENOMINAZIONE DEL PERMESSO</b> <b>D.R 74.AP</b>	TITOLARI DEL PERMESSO e relative quote di partecipazione (%) APENNINE ENERGY (100) (r.u.)	PROVVEDIMENTI CONCERNENTI IL PERMESSO Data 9/6/2014 12/10/2017 10/7/2018 Natura del provvedimento Conferimento Sospensione decorso temporale Sospensione decorso temporale	PERIODO DI VIGENZA 1° periodo LVIII - 6 LXI - 10 LXII - 7	SCADENZA 09/06/2020	AREA (km2) 63,13	UBICAZIONE DEL PERMESSO ZONA D (57,57) ZONA F (5,56)
<b>2006</b>	<b>CODICE E DENOMINAZIONE DEL PERMESSO</b> <b>B.R273.EN</b>	TITOLARI DEL PERMESSO e relative quote di partecipazione (%) ALEANNA ITALIA (100) (r.u.)	PROVVEDIMENTI CONCERNENTI IL PERMESSO Data 18/3/2015 14/3/2017 Natura del provvedimento Conferimento Cambio intestazione quote	PERIODO DI VIGENZA 1° periodo LIX - 3 LXI - 3	SCADENZA 18/03/2021	AREA (km2) 529,3	UBICAZIONE DEL PERMESSO ZONA B (423,7) ZONA A (105,6)
<b>2132</b>	<b>CODICE E DENOMINAZIONE DEL PERMESSO</b> <b>C.R149.NP</b>	TITOLARI DEL PERMESSO e relative quote di partecipazione (%) NORTHERN PETROLEUM (UK) LTD (100) (r.u.)	PROVVEDIMENTI CONCERNENTI IL PERMESSO Data 15/7/2014 Natura del provvedimento Conferimento	PERIODO DI VIGENZA 1° periodo LVIII - 7	SCADENZA 15/07/2020	AREA (km2) 101,87	UBICAZIONE DEL PERMESSO ZONA C (101,87)
<b>2135</b>	<b>CODICE E DENOMINAZIONE DEL PERMESSO</b> <b>F.R 41.GM</b>	TITOLARI DEL PERMESSO e relative quote di partecipazione (%) GLOBAL MED (100) (r.u.)	PROVVEDIMENTI CONCERNENTI IL PERMESSO Data 15/12/2016 29/12/2017 Natura del provvedimento Conferimento Sospensione decorso temporale	PERIODO DI VIGENZA 1° periodo LX - 12 LXII - 1	SCADENZA 15/12/2022	AREA (km2) 748,4	UBICAZIONE DEL PERMESSO ZONA F (748,4)
<b>2136</b>	<b>CODICE E DENOMINAZIONE DEL PERMESSO</b> <b>F.R 42.GM</b>	TITOLARI DEL PERMESSO e relative quote di partecipazione (%) GLOBAL MED (100) (r.u.)	PROVVEDIMENTI CONCERNENTI IL PERMESSO Data 15/12/2016 29/12/2017 Natura del provvedimento Conferimento Sospensione decorso temporale	PERIODO DI VIGENZA 1° periodo LX - 12 LXII - 1	SCADENZA 15/12/2022	AREA (km2) 748,6	UBICAZIONE DEL PERMESSO ZONA F (748,6)
<b>2138</b>	<b>CODICE E DENOMINAZIONE DEL PERMESSO</b> <b>F.R 43.GM</b>	TITOLARI DEL PERMESSO e relative quote di partecipazione (%) GLOBAL MED (100) (r.u.)	PROVVEDIMENTI CONCERNENTI IL PERMESSO Data 7/12/2018 Natura del provvedimento Conferimento	PERIODO DI VIGENZA 1° periodo LXII - 12	SCADENZA 07/12/2024	AREA (km2) 729,5	UBICAZIONE DEL PERMESSO ZONA F (729,5)
<b>2139</b>	<b>CODICE E DENOMINAZIONE DEL PERMESSO</b> <b>F.R 44.GM</b>	TITOLARI DEL PERMESSO e relative quote di partecipazione (%) GLOBAL MED (100) (r.u.)	PROVVEDIMENTI CONCERNENTI IL PERMESSO Data 7/12/2018 Natura del provvedimento Conferimento	PERIODO DI VIGENZA 1° periodo LXII - 12	SCADENZA 07/12/2024	AREA (km2) 744,6	UBICAZIONE DEL PERMESSO ZONA F (744,6)

**ELENCO DEI PERMESSI DI RICERCA ACCORDATI NEL SOTTOFONDO MARINO - Aggiornamento 30/novembre/2019**

CODICE E DENOMINAZIONE DEL PERMESSO	TITOLARI DEL PERMESSO e relative quote di partecipazione (%)	PROVVEDIMENTI CONCERNENTI IL PERMESSO		PERIODO DI VIGENZA	SCADENZA	AREA (km2)	UBICAZIONE DEL PERMESSO
		Data	Natura del provvedimento				
<b>F.R. 45.GM</b>	GLOBAL MED (100) (r.u.)	7/12/2018	Conferimento	7/12/2018	07/12/2024	749,1	ZONA F (749,1)

**ELENCO DELLE CONCESSIONI DI COLTIVAZIONE ACCORDATE NELLA TERRAFERMA - Aggiornamento 30/novembre/2019**

**CONCESSIONI DI COLTIVAZIONE ACCORDATE NELLA TERRAFERMA**

Leggi 21 luglio 1967, n. 613 e successive modificazioni, 9 gennaio 1991, n. 9 e Decreto Legislativo 25 novembre 1996, n. 625

Nella terraferma sono vigenti n. 113 CONCESSIONI DI COLTIVAZIONE per complessivi 7927,63 Km<sup>2</sup>

Regione	Numero concessioni	Superficie (Km <sup>2</sup> )
ABRUZZO	7	341,78
BASILICATA	18	1.915,83
CALABRIA	2	73,21
EMILIA ROMAGNA	36	1.569,99
FRIULI VENEZIA GIULIA	1	0,99
LAZIO	1	41,14
LOMBARDIA	17	998,14
MARCHE	19	1.035,93
MOLISE	7	298,48
PIEMONTE	1	77,76
PUGLIA	12	1.092,89
TOSCANA	2	307,71
VENETO	2	167,83
ZONA A	1	5,95

Nota:  
Nella tabella i titoli afferenti a due o più regioni sono conteggiati più volte, una per ciascuna regione mentre a ciascuna regione viene attribuita la parte di area del titolo minerario ad essa afferente.



**ELENCO DELLE CONCESSIONI DI COLTIVAZIONE ACCORDATE NELLA TERRAFERMA - Aggiornamento 30/novembre/2019**

CODICE E DENOMINAZIONE DELLA CONCESSIONE	TITOLARI DELLA CONCESSIONE e relative quote di partecipazione (%)	PROVVEDIMENTI CONCERNENTI LA CONCESSIONE			PERIODO DI VIGENZA	SCADENZA	AREA (km2)	UBICAZIONE DELLA CONCESSIONE
		Data	Natura del provvedimento	Decorrenza				
<b>703</b> <b>GRECCHIA</b>	CH4 LIZZANO (100) (r.u.)	12/10/1936	Conferimento	12/10/1936	3ª proroga	12/10/2011	0,1627	EMILIA ROMAGNA (0,16)
		24/1/1953	Trasferimento	24/1/1953	-			
		1/8/1959	Assoggettamento L. 6/57	13/2/1957	III - 11			
		24/5/1963	Riassoggettamento R.D. 1443/27	23/8/1962	VII - 9			
		30/1/1967	Rinnovo	12/10/1966	XI - 4			
		18/3/1976	Trasferimento	18/3/1976	XX - 6			
		21/9/1987	Rinnovo	12/10/1986	XXXI - 11			
		20/6/1989	Rettifica	12/10/1986	XXXIII - 7			
		20/8/1998	Riassoggettamento L. 6/57	1/1/1997	XLII - 9			
		3/12/2008	Proroga	12/10/2006	LIII - 1			
		30/3/2015	Cambio intestazione	17/4/2014	LIX - 3			
<b>704</b>								
<b>CODICE E DENOMINAZIONE DELLA CONCESSIONE</b>	<b>TITOLARI DELLA CONCESSIONE e relative quote di partecipazione (%)</b>	<b>PROVVEDIMENTI CONCERNENTI LA CONCESSIONE</b>			<b>PERIODO DI VIGENZA</b>	<b>SCADENZA</b>	<b>AREA (km2)</b>	<b>UBICAZIONE DELLA CONCESSIONE</b>
<b>BARIGAZZO</b>	SOCIETÀ IDROELETTRICA ALTO MODENESE - S.I.A.M. (100) (r.u.)	Data	Natura del provvedimento	Decorrenza	BUIG			
		23/11/1936	Conferimento	23/11/1936	-	22/11/2011	1,4321	EMILIA ROMAGNA (1,43)
		30/12/1959	Rinnovo	23/11/1956	IV - 3			
		30/12/1959	Assoggettamento L. 6/57	13/2/1957	IV - 3			
		24/5/1963	Riassoggettamento R.D. 1443/27	23/8/1962	VII - 9			
		7/1/1977	Rinnovo	22/11/1976	XXI - 2			
		1/4/1994	Rinnovo	22/11/1991	XXXVIII - 5			
		20/8/1998	Riassoggettamento L. 6/57	1/1/1997	XLII - 9			
<b>706</b>								
<b>CODICE E DENOMINAZIONE DELLA CONCESSIONE</b>	<b>TITOLARI DELLA CONCESSIONE e relative quote di partecipazione (%)</b>	<b>PROVVEDIMENTI CONCERNENTI LA CONCESSIONE</b>			<b>PERIODO DI VIGENZA</b>	<b>SCADENZA</b>	<b>AREA (km2)</b>	<b>UBICAZIONE DELLA CONCESSIONE</b>
<b>VETTA</b>	SOCIETÀ IDROELETTRICA ALTO MODENESE - S.I.A.M. (100) (r.u.)	Data	Natura del provvedimento	Decorrenza	BUIG			
		28/4/1937	Conferimento	28/4/1937	-	28/04/2012	1,6179	EMILIA ROMAGNA (1,62)
		25/3/1960	Assoggettamento L. 6/57	13/2/1957	IV - 6			
		24/5/1963	Proroga	28/4/1957	VII - 9			
		24/5/1963	Riassoggettamento R.D. 1443/27	20/3/1962	VII - 9			
		11/8/1967	Rinnovo	27/4/1967	XI - 11			
		3/3/1978	Rinnovo	28/4/1977	XXII - 4			
		1/4/1994	Rinnovo	28/4/1992	XXXVIII - 5			
		20/8/1998	Riassoggettamento L. 6/57	1/1/1997	XLII - 9			

Nota: Presentata istanza di proroga pubblicata nel B.U.I.G. Anno LVII - N. 8.

**ELENCO DELLE CONCESSIONI DI COLTIVAZIONE ACCORDATE NELLA TERRAFERMA - Aggiornamento 30/novembre/2019**

CODICE E DENOMINAZIONE DELLA CONCESSIONE	TITOLARI DELLA CONCESSIONE e relative quote di partecipazione (%)	PROVVEDIMENTI CONCERNENTI LA CONCESSIONE		PERIODO DI VIGENZA	SCADENZA	AREA (km2)	UBICAZIONE DELLA CONCESSIONE
		Data	Natura del provvedimento				
<b>707</b> SALGASTRI Nota: Presentata istanza di proroga pubblicata nel B.U.I.G. Anno LVII - N. 11.	LAZZI GAS (100) (r.u.)	24/10/1938	Conferimento	24/10/1938	4 <sup>a</sup> proroga	24/10/2013	EMILIA ROMAGNA (11,45)
		8/10/1943	Ampliamento	8/10/1943	-		
		6/6/1960	Assoggettamento L. 6/57	13/2/1957	IV - 8		
		6/6/1960	Trasferimento	6/6/1960	IV - 8		
		23/10/1961	Riduzione area	23/10/1961	VI - 5		
		31/7/1962	Riduzione area	31/7/1962	VII - 1		
		24/5/1963	Riassoggettamento R.D. 1443/27	23/8/1962	VII - 9		
		5/12/1968	Rinnovo	24/10/1968	XIII - 6		
		1/4/1994	Rinnovo	24/10/1983	XXXVIII - 5		
		1/4/1994	Cambio intestazione	28/11/1990	XXXVIII - 5		
		20/8/1998	Riassoggettamento L. 6/57	1/1/1997	XLII - 9		
		11/9/2006	Proroga	24/10/2003	L - 10		
		27/4/2011	Proroga	24/10/2008	LV - 5		
<b>709</b> TRIGNANO Nota: Presentata istanza di proroga pubblicata nel B.U.I.G. Anno LVII - N. 5.	COIMEPA SERVIZI (100) (r.u.)	18/3/1955	Conferimento	18/3/1955	6 <sup>a</sup> proroga	19/03/2015	EMILIA ROMAGNA (0,67)
		30/12/1959	Assoggettamento L. 6/57	13/2/1957	IV - 3		
		24/5/1963	Riassoggettamento R.D. 1443/27	23/8/1962	VII - 9		
		22/4/1971	Rinnovo	18/3/1970	XV - 8		
		23/3/1981	Rinnovo	18/3/1980	XXV - 4		
		11/11/1986	Trasferimento titolarità	11/11/1986	XXX - 12		
		1/4/1994	Rinnovo	19/3/1990	XXXVIII - 5		
		31/1/1996	Rinnovo	19/3/1995	XL - 2		
		20/8/1998	Riassoggettamento L. 6/57	1/1/1997	XLII - 9		
		25/6/2007	Proroga	19/3/2005	LI - 7		
		5/2/2009	Trasferimento titolarità	13/8/2008	LIII - 3		
		20/6/2011	Proroga	19/3/2010	LV - 7		
		15/4/2015	Trasferimento titolarità	9/2/2015	LIX - 4		
<b>711</b> POZZA Nota: Presentata istanza di proroga pubblicata nel B.U.I.G. Anno LVIII - N. 9.	CH4 LIZZANO (100) (r.u.)	30/12/1959	Assoggettamento R.D. 1443/27	30/12/1959	2 <sup>a</sup> proroga	30/12/2014	EMILIA ROMAGNA (3,09)
		30/12/1959	Conferimento	30/12/1959	VII - 9		
		18/3/1976	Trasferimento titolarità	18/3/1976	IV - 6		
		1/8/1980	Rinnovo	30/12/1979	XX - 7		
		20/8/1998	Riassoggettamento L. 6/57	1/1/1997	XXIV - 9		
		25/2/2011	Proroga	30/12/1999	XLII - 9		
		30/3/2015	Cambio intestazione	17/4/2014	LV - 3		
					LIX - 3		

**ELENCO DELLE CONCESSIONI DI COLTIVAZIONE ACCORDATE NELLA TERRAFERMA - Aggiornamento 30/novembre/2019**

712	CODICE E DENOMINAZIONE DELLA CONCESSIONE	TITOLARI DELLA CONCESSIONE e relative quote di partecipazione (%)	PROVVEDIMENTI CONCERNENTI LA CONCESSIONE		PERIODO DI VIGENZA	SCADENZA	AREA (km2)	UBICAZIONE DELLA CONCESSIONE						
			Data	Natura del provvedimento										
	<b>CA' BELLAVISTA</b>	LAZZI GAS (100) (r.u.)	26/4/1960	Decorrenza	5ª proroga	26/01/2015	1,54	EMILIA ROMAGNA (1,54)						
24/5/1963			Conferimento											
18/3/1980			Assoggettamento R.D. 1443/27											
1/4/1994			Rinnovo											
1/4/1994			Rinnovo											
20/8/1998			Cambio intestazione											
3/6/2003			Riassoggettamento L. 6/57											
24/6/2008			Proroga											
27/8/2012			Proroga											
			<b>GAGGIOLA</b>	LAZZI GAS (100) (r.u.)					30/4/1960	Decorrenza	3ª proroga	30/04/2015	9,06	EMILIA ROMAGNA (9,06)
24/5/1963	Conferimento													
18/3/1980	Assoggettamento R.D. 1443/27													
1/4/1994	Rinnovo													
1/4/1994	Rinnovo													
20/8/1998	Cambio intestazione													
20/8/1998	Riassoggettamento L. 6/57													
30/5/2011	Proroga													
	<b>MOLINAZZO</b>	LAZZI GAS (100) (r.u.)			5/12/1979	Decorrenza	4ª proroga	05/12/2014	2,2238	EMILIA ROMAGNA (2,22)				
1/10/1990					Conferimento									
1/4/1994			Rinnovo											
20/8/1998			Cambio intestazione											
3/6/2003			Riassoggettamento L. 6/57											
24/6/2008			Proroga											
7/8/2012			Proroga											
			<b>SALSOMAGGIORE II</b>	TERME DI SALSOMAGGIORE E DI TABIANO (100) (r.u.)	8/6/1893	Decorrenza					perpetua		9,5472	EMILIA ROMAGNA (9,55)
4/10/1910					Conferimento									
4/3/1917					Ampliamento									
25/9/1939	Passaggio al Demanio													
20/8/1998	Ampliamento													
	<b>SALSOMAGGIORE I</b>	TERME DI SALSOMAGGIORE E DI TABIANO (100) (r.u.)			11/7/1897	Decorrenza	perpetua		4,3667	EMILIA ROMAGNA (4,37)				
20/8/1998					Conferimento									
					Assoggettamento L. 6/57									

**ELENCO DELLE CONCESSIONI DI COLTIVAZIONE ACCORDATE NELLA TERRAFERMA - Aggiornamento 30/novembre/2019**

731	CODICE E DENOMINAZIONE DELLA CONCESSIONE <b>CASA BALLEANI</b>	TITOLARI DELLA CONCESSIONE e relative quote di partecipazione (%) GAS PLUS ITALIANA (100) (r.u.)	PROVVEDIMENTI CONCERNENTI LA CONCESSIONE		PERIODO DI VIGENZA	SCADENZA	AREA (km2)	UBICAZIONE DELLA CONCESSIONE
			Data	Natura del provvedimento				
			10/5/1960	Conferimento	3 <sup>a</sup> proroga	10/05/2010	3,15	MARCHE (3,15)
	Nota: Presentata istanza di proroga pubblicata nel B.U.I.G. Anno LIII - N. 6.		24/5/1963	Cambio intestazione				
			6/8/1993	Proroga				
			15/9/1995	Trasferimento titolarità				
			2/4/1996	Modifica programma lavori				
			9/5/1996	Cambio intestazione				
			3/11/1999	Proroga				
			12/2/2004	Cambio intestazione				
			20/7/2004	Cambio intestazione				
			23/8/2006	Proroga				
			1/3/2013	Cambio intestazione quota				
<b>749</b>	<b>CODICE E DENOMINAZIONE DELLA CONCESSIONE</b> <b>POGGIO CASTIONE</b>	<b>TITOLARI DELLA CONCESSIONE e relative quote di partecipazione (%)</b> SOCOPLUS (100) (r.u.)	<b>PROVVEDIMENTI CONCERNENTI LA CONCESSIONE</b>		<b>PERIODO DI VIGENZA</b>	<b>SCADENZA</b>	<b>AREA (km2)</b>	<b>UBICAZIONE DELLA CONCESSIONE</b>
	Nota: Presentata istanza di proroga pubblicata nel B.U.I.G. Anno LVIII - N. 4.		Data	Natura del provvedimento	Decorrenza			
			22/1/1962	Conferimento	22/1/1962	22/01/2012	1,1518	EMILIA ROMAGNA (1,15)
			3/4/1971	Trasferimento quota	3/4/1971			
			16/12/1985	Cambio intestazione	16/12/1985			
			9/9/1993	Proroga	22/1/1992			
			27/11/2003	Proroga	22/1/2002			
			17/4/2007	Trasferimento	23/11/2006			
<b>751</b>	<b>CODICE E DENOMINAZIONE DELLA CONCESSIONE</b> <b>NOVA SIRI SCALO</b>	<b>TITOLARI DELLA CONCESSIONE e relative quote di partecipazione (%)</b> GAS PLUS ITALIANA (100) (r.u.)	<b>PROVVEDIMENTI CONCERNENTI LA CONCESSIONE</b>		<b>PERIODO DI VIGENZA</b>	<b>SCADENZA</b>	<b>AREA (km2)</b>	<b>UBICAZIONE DELLA CONCESSIONE</b>
	Nota: Presentata istanza di proroga pubblicata nel B.U.I.G. Anno XLVI - N. 6.		Data	Natura del provvedimento	Decorrenza			
	Presentata istanza di proroga pubblicata nel B.U.I.G. Anno LI - N. 9.		24/5/1963	Conferimento	24/5/1963	24/05/2003	7,5	BASILICATA (7,5)
			23/5/1966	Riduzione area	23/5/1966			
			5/2/1968	Prolungamento vigenza	24/5/1983			
			20/2/1991	Trasferimento titolarità	20/2/1991			
			30/3/1992	Modifica programma lavori	30/3/1992			
			20/10/1993	Proroga	24/5/1993			
			9/5/1996	Cambio intestazione	1/1/1996			
			9/5/1996	Cambio intestazione	1/3/1996			
			12/2/2004	Cambio intestazione	1/1/2004			
			20/7/2004	Cambio intestazione	18/5/2004			
			1/3/2013	Cambio intestazione quota	1/3/2013			
<b>762</b>	<b>CODICE E DENOMINAZIONE DELLA CONCESSIONE</b> <b>SEDIA D'ORLANDO</b>	<b>TITOLARI DELLA CONCESSIONE e relative quote di partecipazione (%)</b> ENI (100) (r.u.)	<b>PROVVEDIMENTI CONCERNENTI LA CONCESSIONE</b>		<b>PERIODO DI VIGENZA</b>	<b>SCADENZA</b>	<b>AREA (km2)</b>	<b>UBICAZIONE DELLA CONCESSIONE</b>
	Nota: Presentata istanza di proroga pubblicata nel B.U.I.G. Anno LVII - N. 5.		Data	Natura del provvedimento	Decorrenza			
			13/2/1965	Conferimento	13/2/1965	13/02/2015	4,22	PUGLIA (4,22)
			5/2/1968	Prolungamento vigenza	13/2/1985			
			13/2/1998	Cambio intestazione	1/1/1998			
			16/3/1999	Proroga	13/2/1995			
			16/3/1999	Modifica programma sviluppo	16/3/1999			
			12/3/2013	Proroga	13/2/2005			

**ELENCO DELLE CONCESSIONI DI COLTIVAZIONE ACCORDATE NELLA TERRAFERMA - Aggiornamento 30/novembre/2019**

**783**

CODICE E DENOMINAZIONE DELLA CONCESSIONE	TITOLARI DELLA CONCESSIONE e relative quote di partecipazione (%)	PROVVEDIMENTI CONCERNENTI LA CONCESSIONE		PERIODO DI VIGENZA	SCADENZA	AREA (km2)	UBICAZIONE DELLA CONCESSIONE
		Data	Natura del provvedimento				
<b>GARAGUSO</b> Nota: Presentata istanza di proroga pubblicata nel B.U.I.G. Anno LII - N. 7. Presentata istanza di proroga pubblicata nel B.U.I.G. Anno LVI - N. 7.	EDISON E&P (50,33333333) (r.u.) GAS PLUS ITALIANA (49,66666667)	7/6/1969	Conferimento	7/6/1969	XIII - 8	69,62	BASILICATA (69,62)
		20/1/1978	Estensione titolarità	20/1/1978	XXII - 8		
		16/5/1978	Cambio intestazione quota	27/11/1978	XXIII - 8		
		22/1/1981	Estensione titolarità	22/1/1981	XXV - 4		
		16/7/1985	Cambio intestazione quota	1/1/1985	XXIX - 10		
		15/5/1987	Cambio intestazione quota	1/12/1986	XXXI - 9		
		20/6/1990	Trasferimento quota	1/7/1989	XXXV - 5		
		20/6/1990	Proroga	7/6/1999	XXXV - 5		
		12/5/1992	Cambio intestazione quota	19/6/1991	XXXVI - 11		
		4/8/1993	Cambio intestazione quota	23/4/1992	XXXVII - 10		
		2/9/1993	Trasferimento quota e nomina r.u.	1/8/1992	XXXVII - 10		
		2/9/1993	Cambio intestazione quota	4/11/1992	XXXVII - 10		
		9/5/1996	Cambio intestazione quota	1/3/1996	XL - 6		
		23/11/1998	Cambio intestazione quota	29/6/1998	XLII - 12		
		1/5/1999	Cambio intestazione quota	1/7/1999	XLIII - 10		
		20/3/2000	Cambio intestazione quota	1/1/2000	XLIV - 4		
		20/4/2001	Cambio intestazione quota	1/10/2000	XLV - 5		
		18/9/2001	Trasferimento quota	29/6/2001	XLV - 10		
		12/2/2004	Intestazione quota	1/12/2003	XLVIII - 3		
12/2/2004	Cambio intestazione quota	1/1/2004	XLVIII - 3				
20/7/2004	Cambio intestazione quota	18/5/2004	XLVIII - 8				
1/3/2013	Cambio intestazione quota	1/3/2013	LVI - 3				
1/8/2018	Trasferimento quote	1/7/2018	LXII - 7				

**785**

CODICE E DENOMINAZIONE DELLA CONCESSIONE	TITOLARI DELLA CONCESSIONE e relative quote di partecipazione (%)	PROVVEDIMENTI CONCERNENTI LA CONCESSIONE		PERIODO DI VIGENZA	SCADENZA	AREA (km2)	UBICAZIONE DELLA CONCESSIONE
		Data	Natura del provvedimento				
<b>STRANGOLAGALLI</b> Nota: Presentata istanza di proroga pubblicata nel B.U.I.G. Anno LVII - N. 8.	PENTEX ITALIA (100) (r.u.)	4/8/1969	Conferimento	4/8/1969	XIII - 10	41,14	LAZIO (41,14)
		28/12/1979	Estensione titolarità	28/12/1979	XXIV - 1		
		20/6/1989	Trasferimento quota e nomina r.u.	26/6/1989	XXXIII - 7		
		12/3/1991	Cambio intestazione quota	12/3/1991	XXXV - 4		
		28/10/1993	Sospensione attività produzione	28/10/1993	XXXVII - 12		
		26/8/1994	Trasferimento quota	14/4/1994	XXXVIII - 11		
		26/8/1994	Trasferimento quota	3/8/1994	XXXVIII - 11		
		23/4/1998	Trasferimento quota	30/12/1997	XLII - 5		
		4/8/1999	Proroga	4/8/1999	XLIII - 9		
		14/12/2009	Proroga	4/8/2009	LIV - 1		

**ELENCO DELLE CONCESSIONI DI COLTIVAZIONE ACCORDATE NELLA TERRAFERMA - Aggiornamento 30/novembre/2019**

**788**

CODICE E DENOMINAZIONE DELLA CONCESSIONE	TITOLARI DELLA CONCESSIONE e relative quote di partecipazione (%)	PROVVEDIMENTI CONCERNENTI LA CONCESSIONE		PERIODO DI VIGENZA	SCADENZA	AREA (km2)	UBICAZIONE DELLA CONCESSIONE
		Data	Natura del provvedimento				
<b>FILETTO</b>	GAS PLUS ITALIANA (100) (r.u.)	30/5/1972	Conferimento	30/5/1972	30/05/2012	50,01	ABRUZZO (50,01)
		8/9/1982	Assunzione quota	8/9/1982			
		23/6/1995	Trasferimento titolarità	1/3/1995			
		9/5/1996	Cambio intestazione	1/3/1996			
		12/2/2004	Cambio intestazione	1/1/2004			
		20/7/2004	Cambio intestazione	18/5/2004			
		10/6/2005	Proroga	30/5/2002			
		1/3/2013	Cambio intestazione quota	1/3/2013			

Nota: Presentata istanza di proroga pubblicata nel B.U.I.G. Anno LV - N. 8.

**789**

CODICE E DENOMINAZIONE DELLA CONCESSIONE	TITOLARI DELLA CONCESSIONE e relative quote di partecipazione (%)	PROVVEDIMENTI CONCERNENTI LA CONCESSIONE		PERIODO DI VIGENZA	SCADENZA	AREA (km2)	UBICAZIONE DELLA CONCESSIONE
		Data	Natura del provvedimento				
<b>CANDELA</b>	ENI (60,5) (r.u.) EDISON E&P (39,5)	29/9/1972	Unificazione	29/9/1972	31/05/2013	331,9039	PUGLIA (330,24)
		16/7/1985	Cambio intestazione quota	1/1/1985			
		20/8/1990	Trasferimento quota	1/7/1989			
		12/5/1992	Cambio intestazione quota	19/6/1991			
		6/8/1993	Proroga	1/6/1993			
		6/8/1993	Approvazione programma lavori	6/8/1993			
		2/9/1993	Trasferimento quota	1/8/1992			
		2/9/1993	Cambio intestazione quota	4/11/1992			
		13/2/1998	Cambio intestazione quota	1/1/1998			
		12/2/2004	Intestazione quota	1/12/2003			
		4/2/2005	Proroga e rimodulazione programma lavori	31/5/2003			
		2/7/2009	Proroga	31/5/2008			
		1/8/2018	Trasferimento quote	1/7/2018			

Nota: Presentata istanza di proroga pubblicata nel B.U.I.G. Anno LVII - N. 8.

**ELENCO DELLE CONCESSIONI DI COLTIVAZIONE ACCORDATE NELLA TERRAFERMA - Aggiornamento 30/novembre/2019**

CODICE E DENOMINAZIONE DELLA CONCESSIONE	TITOLARI DELLA CONCESSIONE e relative quote di partecipazione (%)	PROVVEDIMENTI CONCERNENTI LA CONCESSIONE		PERIODO DI VIGENZA	SCADENZA	AREA (km2)	UBICAZIONE DELLA CONCESSIONE
		Data	Natura del provvedimento				
<b>790</b> <b>COLLE DI LAURO</b> Nota: Presentata istanza di proroga pubblicata nel B.U.I.G. Anno LVI - N. 9.	EDISON E&P (62,42) (r.u.) GAS PLUS ITALIANA (25,08) ENI (12,5)	9/10/1972	Natura del provvedimento Unificazione	Decorrenza 9/10/1972	2 <sup>a</sup> proroga 13/09/2019	33,6248	MOLISE (33,62)
		8/3/1978	Estensione titolarità	8/3/1978			
		18/5/1979	Cambio intestazione quota	27/11/1978			
		25/5/1981	Estensione titolarità	25/5/1981			
		8/6/1985	Cambio intestazione quota	1/1/1985			
		7/8/1985	Proroga	13/9/1994			
		8/7/1987	Cambio intestazione quota	1/12/1986			
		8/8/1991	Trasferimento quota e nomina r.u.	1/7/1989			
		12/5/1992	Cambio intestazione quota	XXXVI - 6			
		4/8/1993	Cambio intestazione quota	19/6/1991			
		2/9/1993	Cambio intestazione quota	23/4/1992			
		2/9/1993	Trasferimento quota e nomina r.u.	1/8/1992			
		2/9/1993	Cambio intestazione quota	4/11/1992			
		9/5/1996	Cambio intestazione quota	1/3/1996			
		13/2/1998	Cambio intestazione quota	1/1/1998			
		23/11/1998	Cambio intestazione quota	29/6/1998			
		15/9/1999	Cambio intestazione quota	1/7/1999			
		20/3/2000	Cambio intestazione quota	1/1/2000			
		20/4/2001	Cambio intestazione quota	1/10/2000			
		18/9/2001	Trasferimento quota	29/6/2001			
		12/2/2004	Intestazione quota	1/12/2003			
		12/2/2004	Cambio intestazione quota	1/1/2004			
		20/7/2004	Cambio intestazione quota	18/5/2004			
		10/12/2009	Proroga	13/9/2009			
		28/2/2012	Rettifica	28/2/2012			
		1/3/2013	Cambio intestazione quota	1/3/2013			
		6/12/2017	Proroga	13/9/2014			
		1/8/2018	Trasferimento quote	1/7/2018			
<b>795</b> <b>MONTE CASTELLANO</b> Nota: Presentata istanza di proroga pubblicata nel B.U.I.G. Anno LVI - N. 7.	ENI (50) (r.u.) EDISON E&P (50)	31/10/1974	Natura del provvedimento Conferimento	Decorrenza 30/6/1974	1 <sup>a</sup> proroga 30/06/2014	25	MARCHE (25)
		8/6/1985	Cambio intestazione quota	1/1/1985			
		2/7/1986	Modifica quota produzione	2/7/1986			
		8/8/1991	Trasferimento quota	1/7/1989			
		12/5/1992	Cambio intestazione quota	19/6/1991			
		2/9/1993	Trasferimento quota	1/8/1992			
		2/9/1993	Cambio intestazione quota	4/11/1992			
		13/2/1998	Cambio intestazione quota	1/1/1998			
		12/2/2004	Intestazione quota	1/12/2003			
		6/6/2006	Proroga	30/6/2004			
		13/2/2007	Rettifica	6/6/2006			
		9/2/2010	Trasferimento quota	1/1/2010			
		21/11/2016	Cambio intestazione	1/10/2016			
		1/8/2018	Trasferimento quote	1/7/2018			

**ELENCO DELLE CONCESSIONI DI COLTIVAZIONE ACCORDATE NELLA TERRAFERMA - Aggiornamento 30/novembre/2019**

CODICE E DENOMINAZIONE DELLA CONCESSIONE	TITOLARI DELLA CONCESSIONE e relative quote di partecipazione (%)	PROVVEDIMENTI CONCERNENTI LA CONCESSIONE		PERIODO DI VIGENZA	SCADENZA	AREA (km2)	UBICAZIONE DELLA CONCESSIONE
		Data	Natura del provvedimento				
<b>796</b> <b>TORRENTE MENCOCCHIA</b> Nota: Presentata istanza di proroga pubblicata nel B.U.I.G. Anno LVI - N. 2.	EDISON E&P (88) (r.u.) PETROREP ITALIANA (12)	31/10/1974	Natura del provvedimento Conferimento	20/1/1974	20/01/2014	23,3	MARCHE (23,3)
		21/4/1979	Cambio intestazione quota	27/11/1978			
		13/6/1985	Cambio intestazione quota	1/1/1985			
		2/7/1986	Modifica quota produzione	2/7/1986			
		22/4/1991	Trasferimento quota	1/7/1989			
		12/5/1992	Cambio intestazione quota	19/6/1991			
		4/8/1993	Cambio intestazione quota	23/4/1992			
		2/9/1993	Trasferimento quota	1/8/1992			
		2/9/1993	Cambio intestazione quota	4/11/1992			
		23/11/1998	Cambio intestazione quota	29/6/1998			
		15/9/1999	Cambio intestazione quota	1/7/1999			
		12/2/2004	Intestazione quota	1/12/2003			
		6/6/2006	Proroga	20/1/2004			
		1/8/2018	Trasferimento quote	1/7/2018			
<b>798</b> <b>MASERIA ACQUASALSA</b> Nota: Presentata istanza di proroga pubblicata nel B.U.I.G. Anno XLVIII - N. 4. Presentata istanza di proroga pubblicata nel B.U.I.G. Anno LVII - N. 11.	GAS PLUS ITALIANA (46,03) (r.u.) EDISON E&P (45,17) CANOEL ITALIA (8,8)	24/1/1975	Natura del provvedimento Conferimento	24/1/1975	24/01/2005	41,22	PUGLIA (41,22)
		12/12/1978	Trasferimento quota	12/12/1978			
		26/9/1979	Trasferimento quota	26/9/1979			
		24/3/1980	Trasferimento quota	24/3/1980			
		15/9/1981	Trasferimento quota	15/9/1981			
		15/10/1983	Cambio intestazione quota	1/1/1983			
		19/2/1987	Trasferimento quota	19/2/1987			
		10/3/1988	Trasferimento quota	1/12/1986			
		21/3/1989	Trasferimento quota	21/3/1989			
		20/2/1991	Trasferimento quota	20/2/1991			
		17/7/1993	Trasferimento quota	31/12/1992			
		20/7/1993	Trasferimento quota	29/12/1992			
		28/10/1993	Rettifica	28/10/1993			
		29/3/1994	Trasferimento quota	1/10/1993			
		9/5/1996	Cambio intestazione quota	1/3/1996			
		14/6/1996	Trasferimento quota	1/1/1996			
		14/6/1996	Cambio intestazione quota	23/1/1996			
		23/11/1998	Cambio intestazione quota	29/6/1998			
		15/9/1999	Cambio intestazione quota	1/7/1999			
		5/4/2002	Trasferimento quota	29/11/2001			
		12/2/2004	Intestazione quota	1/12/2003			
		20/7/2004	Cambio intestazione quota	1/1/2004			
		20/7/2004	Cambio intestazione quota	18/5/2004			
		30/6/2005	Trasferimento quota	26/4/2005			
		16/4/2008	Cambio intestazione quota	12/2/2008			
		1/3/2013	Cambio intestazione quota	1/3/2013			
		28/6/2013	Trasferimento quota	5/6/2013			
		1/8/2018	Trasferimento quote	1/7/2018			



**ELENCO DELLE CONCESSIONI DI COLTIVAZIONE ACCORDATE NELLA TERRAFERMA - Aggiornamento 30/novembre/2019**

800	CODICE E DENOMINAZIONE DELLA CONCESSIONE	TITOLARI DELLA CONCESSIONE e relative quote di partecipazione (%)	PROVVEDIMENTI CONCERNENTI LA CONCESSIONE			PERIODO DI VIGENZA	SCADENZA	AREA (km2)	UBICAZIONE DELLA CONCESSIONE
			Data	Natura del provvedimento	Decorrenza				
	<b>FIUME TENNA</b>	EDISON E&P (100) (r.u.)	27/11/1975	Natura del provvedimento Conferimento	17/7/1975	XX - 3	17/07/2015	22,06	MARCHE (22,06)
			27/11/1978	Cambio intestazione quota	19/4/1979	XXIII - 5			
			10/10/1988	Trasferimento quota	10/10/1988	XXXII - 11			
			8/8/1989	Trasferimento quota	8/8/1989	XXXIII - 9			
			4/8/1993	Cambio intestazione quota	23/4/1992	XXXVII - 10			
			4/3/1994	Sospensione attività di coltivazione	31/3/1993	XXXVIII - 4			
			18/3/1996	Proroga sospensione decorso temporale	31/3/1995	XL - 4			
			18/3/1996	Sospensione attività di sviluppo	31/3/1995	XL - 4			
			23/11/1998	Cambio intestazione quota	29/6/1998	XLII - 12			
			15/9/1999	Cambio intestazione quota	1/7/1999	XLIII - 10			
			5/9/2000	Trasferimento quota	23/3/2000	XLIV - 10			
			12/2/2004	Intestazione quota	1/12/2003	XLVIII - 3			
			2/7/2009	Proroga	17/7/2005	LIII - 8			
			1/8/2018	Trasferimento quote	1/7/2018	LXII - 7			
<b>802</b>	<b>SERRA PIZZUTA</b>	ENI (100) (r.u.)	4/5/1976	Natura del provvedimento Unificazione	4/5/1976	XX - 6	10/09/2001	62,55	BASILICATA (62,55)
			28/2/1989	Proroga	10/9/1991	XXXIII - 7			
			13/2/1998	Cambio intestazione	1/1/1998	XLII - 3			
<b>804</b>	<b>TERTIVERI</b>	ENI (70) (r.u.) GAS PLUS ITALIANA (30)	22/10/1976	Natura del provvedimento Unificazione	22/10/1976	XXI - 5	12/02/2009	157,5915	PUGLIA (157,59)
			17/6/1994	Proroga	12/2/1994	XXXVIII - 7			
			17/6/1994	Approvazione nuovo programma di sviluppo e ricerca	17/6/1994	XXXVIII - 7			
			9/5/1996	Cambio intestazione quota	1/1/1996	XL - 6			
			9/5/1996	Cambio intestazione quota	1/3/1996	XL - 6			
			13/2/1998	Cambio intestazione quota	1/1/1998	XLII - 3			
			1/6/1998	Trasferimento quota	1/4/1998	XLII - 7			
			12/2/2004	Cambio intestazione quota	1/1/2004	XLVIII - 3			
			20/7/2004	Cambio intestazione quota	18/5/2004	XLVIII - 8			
			23/8/2006	Proroga	12/2/2004	L - 9			
			1/3/2013	Cambio intestazione quota	1/3/2013	LVII - 3			

**ELENCO DELLE CONCESSIONI DI COLTIVAZIONE ACCORDATE NELLA TERRAFERMA - Aggiornamento 30/novembre/2019**

805	CODICE E DENOMINAZIONE DELLA CONCESSIONE	TITOLARI DELLA CONCESSIONE e relative quote di partecipazione (%)	PROVVEDIMENTI CONCERNENTI LA CONCESSIONE		PERIODO DI VIGENZA	SCADENZA	AREA (km2)	UBICAZIONE DELLA CONCESSIONE
			Data	Natura del provvedimento				
	<b>TORRENTE VULGANO</b>	ENI (100) (r.u.)	4/3/1977	Natura del provvedimento Conferimento	1° periodo	04/03/2007	41,75	PUGLIA (41,75)
			16/6/1981	Trasferimento				
			13/2/1998	Cambio intestazione				
	Nota: Presentata istanza di proroga pubblicata nel B.U.I.G. Anno L - N. 4.							
	<b>MONTE MORRONE</b>	GAS PLUS ITALIANA (100) (r.u.)	1/9/1977	Natura del provvedimento Conferimento	1° periodo	01/09/2017	29,72	BASILICATA (29,72)
			9/5/1996	Cambio intestazione				
			9/5/1996	Cambio intestazione				
			12/2/2004	Cambio intestazione				
			20/7/2004	Cambio intestazione				
			1/3/2013	Cambio intestazione quota				
			8/2/2017	Proroga				
	Nota: Presentata istanza di proroga pubblicata nel B.U.I.G. Anno L - N. 10.							
	<b>CAPO COLONNE</b>	ENI (100) (r.u.)	3/9/1977	Natura del provvedimento Conferimento	1° periodo	02/09/2017	64,68	CALABRIA (64,68)
			13/2/1998	Cambio intestazione				
			16/7/2008	Proroga				
			9/2/2010	Trasferimento				
	Nota: Presentata istanza di proroga pubblicata nel B.U.I.G. Anno LIX - N. 1.							
	Presentata istanza di rinuncia pubblicata nel B.U.I.G. Anno LIV - N. 8.							
	<b>FIUME TRESTE</b>	ENI (100) (r.u.)	24/11/1977	Natura del provvedimento Unificazione	2° periodo	21/12/2005	115,5977	ABRUZZO (109,47)
			8/7/1987	Proroga				MOLISE (6,13)
			13/2/1998	Cambio intestazione				
			4/4/2000	Modifica programma lavori				
			11/2/2002	Conferma				
			11/2/2002	Proroga				
			11/2/2002	Modifica programma lavori				
			29/7/2002	Rettifica				
	Nota: Presentata istanza di proroga pubblicata nel B.U.I.G. Anno LIV - N. 8.							
	<b>CALCIANO</b>	ENI (100) (r.u.)	25/1/1982	Natura del provvedimento Conferimento	1° periodo	25/01/2012	65,26	BASILICATA (65,26)
			10/3/1988	Riduzione area				
			18/12/1995	Approvazione programma lavori				
			13/2/1998	Cambio intestazione				
	Nota: Presentata istanza di proroga pubblicata nel B.U.I.G. Anno LIV - N. 8.							

**ELENCO DELLE CONCESSIONI DI COLTIVAZIONE ACCORDATE NELLA TERRAFERMA - Aggiornamento 30/novembre/2019**

819	CODICE E DENOMINAZIONE DELLA CONCESSIONE	TITOLARI DELLA CONCESSIONE e relative quote di partecipazione (%)	PROVVEDIMENTI CONCERNENTI LA CONCESSIONE		PERIODO DI VIGENZA	SCADENZA	AREA (km2)	UBICAZIONE DELLA CONCESSIONE
			Data	Natura del provvedimento				
	<b>MASSERIA VERTICCHIO</b>	ENI (100) (r.u.)	1/7/1982	Unificazione	3 <sup>a</sup> proroga	10/02/2019	28,9	MOLISE (28,9)
			7/8/1985	Approvazione ampliamento programma lavori	XXIX - 9			
			3/6/1994	Proroga	XXXVIII - 7			
			3/6/1994	Approvazione nuovo programma di sviluppo e ricerca	XXXVIII - 7			
			28/11/1996	Modifica programma sviluppo	XL - 12			
			13/2/1998	Cambio intestazione	XLII - 3			
			1/10/2008	Proroga	LII - 11			
			9/2/2010	Trasferimento	LIV - 3			
			21/11/2016	Cambio intestazione	LX - 11			
			11/1/2018	Proroga e ripermittazione	LXII - 1			
			11/1/2018	Approvazione nuovo programma lavori	LXII - 1			
			30/7/2019	Proroga	LXIII - 7			
821	CODICE E DENOMINAZIONE DELLA CONCESSIONE	TITOLARI DELLA CONCESSIONE e relative quote di partecipazione (%)	PROVVEDIMENTI CONCERNENTI LA CONCESSIONE		PERIODO DI VIGENZA	SCADENZA	AREA (km2)	UBICAZIONE DELLA CONCESSIONE
			Data	Natura del provvedimento				
	<b>MELANICO</b>	GAS PLUS ITALIANA (100) (r.u.)	2/8/1983	Conferimento	XXVII - 12	17/12/1982	59,14	PUGLIA (45,83)
			25/7/1984	Cambio intestazione quota	XXVIII - 11			
			25/7/1984	Trasferimento quota	XXVIII - 11			
			24/10/1986	Assunzione quota	XXXI - 3			
			20/1/1993	Trasferimento	XXXVII - 11			
			9/5/1996	Cambio intestazione	XL - 6			
			12/2/2004	Cambio intestazione	XLVIII - 3			
			20/7/2004	Cambio intestazione	XLVIII - 8			
			1/3/2013	Cambio intestazione quota	LVII - 3			
823	CODICE E DENOMINAZIONE DELLA CONCESSIONE	TITOLARI DELLA CONCESSIONE e relative quote di partecipazione (%)	PROVVEDIMENTI CONCERNENTI LA CONCESSIONE		PERIODO DI VIGENZA	SCADENZA	AREA (km2)	UBICAZIONE DELLA CONCESSIONE
			Data	Natura del provvedimento				
	<b>TEMPA ROSSA</b>	ENI (70) (r.u.) EDISON E&P (30)	22/3/1984	Conferimento	XXVIII - 9	04/04/2013	69,05	BASILICATA (69,05)
			8/6/1985	Cambio intestazione quota	XXIX - 10			
			8/8/1991	Trasferimento quota	XXXVI - 6			
			12/5/1992	Cambio intestazione quota	XXXVI - 11			
			2/9/1993	Trasferimento quota	XXXVII - 10			
			2/9/1993	Cambio intestazione quota	XXXVII - 10			
			13/2/1998	Cambio intestazione quota	XLII - 3			
			7/12/1999	Modifica programma sviluppo	XLIV - 1			
			12/2/2004	Intestazione quota	XLVIII - 3			
			1/8/2018	Trasferimento quote	LXII - 7			

**ELENCO DELLE CONCESSIONI DI COLTIVAZIONE ACCORDATE NELLA TERRAFERMA - Aggiornamento 30/novembre/2019**

CODICE E DENOMINAZIONE DELLA CONCESSIONE	TITOLARI DELLA CONCESSIONE e relative quote di partecipazione (%)	PROVVEDIMENTI CONCERNENTI LA CONCESSIONE		PERIODO DI VIGENZA	SCADENZA	AREA (km2)	UBICAZIONE DELLA CONCESSIONE
		Data	Natura del provvedimento				
<b>826</b> <b>S. BENEDETTO DEL TRONTO</b> Nota: Presentata istanza di proroga pubblicata nel B.U.I.G. Anno LVI - N. 10.	ENI (85,5) (r.u.) EDISON E&P (12,5) GAS PLUS ITALIANA (2)	6/11/1984	Natura del provvedimento Conferimento	Decorrenza 10/9/1984	1° periodo 10/09/2014	87,22	MARCHE (87,22)
		21/3/1989	Trasferimento quota	21/3/1989			
		10/7/1991	Trasferimento quota	3/11/1989			
		29/3/1994	Trasferimento quota	29/12/1993			
		29/3/1994	Trasferimento quota	21/2/1994			
		16/10/1995	Modifica programma lavori	16/10/1995			
		2/4/1996	Riesame art. 3 D.M. 16/10/95	2/4/1996			
		8/5/1996	Modifica programma lavori	8/5/1996			
		9/5/1996	Cambio intestazione quota	1/3/1996			
		6/3/1997	Trasferimento quota	29/1/1997			
		13/2/1998	Cambio intestazione quota	1/1/1998			
		23/11/1998	Cambio intestazione quota	29/6/1998			
		15/9/1999	Cambio intestazione quota	1/7/1999			
		12/2/2004	Cambio intestazione quota	1/12/2003			
		20/7/2004	Cambio intestazione quota	1/1/2004			
		9/2/2010	Trasferimento quota	18/5/2004			
		1/3/2013	Cambio intestazione quota	LIV - 3			
		21/11/2016	Cambio intestazione quota	LVI - 3			
		1/8/2018	Trasferimento quote	LX - 11			
				LXI - 7			
		<b>828</b> <b>MAFALDA</b>	GAS PLUS ITALIANA (60) (r.u.) EDISON E&P (40)	7/3/1985			
4/8/1993	Cambio intestazione quota			23/4/1992			
17/6/1994	Ampliamento			17/6/1994			
9/5/1996	Cambio intestazione quota			1/3/1996			
23/11/1998	Cambio intestazione quota			29/6/1998			
15/9/1999	Cambio intestazione quota			1/7/1999			
12/2/2004	Intestazione quota			1/12/2003			
20/7/2004	Cambio intestazione quota			1/1/2004			
1/3/2013	Cambio intestazione quota			18/5/2004			
1/8/2018	Cambio intestazione quota			1/3/2013			
30/7/2019	Trasferimento quote			1/7/2018			
	Proroga e ripermittazione			3/12/2014			
				LXII - 7			
				LXIII - 7			

**ELENCO DELLE CONCESSIONI DI COLTIVAZIONE ACCORDATE NELLA TERRAFERMA - Aggiornamento 30/novembre/2019**

CODICE E DENOMINAZIONE DELLA CONCESSIONE	TITOLARI DELLA CONCESSIONE e relative quote di partecipazione (%)	PROVVEDIMENTI CONCERNENTI LA CONCESSIONE			PERIODO DI VIGENZA	SCADENZA	AREA (km2)	UBICAZIONE DELLA CONCESSIONE
		Data	Natura del provvedimento	Decorrenza				
<b>829</b> <b>MACERATA</b>	GAS PLUS ITALIANA (100) (r.u.)	22/4/1985	Natura del provvedimento	Decorrenza	1° periodo	12/08/2014	217,91	MARCHE (217,91)
	Nota: Presentata istanza di proroga pubblicata nel B.U.I.G. Anno LVI - N. 9.	29/6/1990	Conferimento	12/8/1984	XXXIX - 10			
		15/6/1995	Approvazione nuovo programma di esplorazione	29/6/1990	XXXIV - 12			
		8/5/1996	Modifica programma lavori	15/6/1995	XXXIX - 7			
		9/5/1996	Cambio intestazione	8/5/1996	XL - 6			
		9/5/1996	Cambio intestazione	1/1/1996	XL - 6			
		12/2/2004	Cambio intestazione quota	1/3/1996	XL - 6			
		20/7/2004	Cambio intestazione	1/1/2004	XLVIII - 3			
		1/3/2013	Cambio intestazione quota	18/5/2004	XLVIII - 8			
				1/3/2013	LVII - 3			
<b>834</b>								
<b>CODICE E DENOMINAZIONE DELLA CONCESSIONE</b>	<b>TITOLARI DELLA CONCESSIONE e relative quote di partecipazione (%)</b>	<b>Data</b>	<b>Natura del provvedimento</b>	<b>Decorrenza</b>	<b>PERIODO DI VIGENZA</b>	<b>SCADENZA</b>	<b>AREA (km2)</b>	<b>UBICAZIONE DELLA CONCESSIONE</b>
<b>ORSINO</b>	GAS PLUS ITALIANA (100) (r.u.)	7/8/1985	Conferimento	2/12/1984	1° periodo	02/12/2014	144,89	BASILICATA (144,89)
	Nota: Presentata istanza di rinuncia pubblicata nel B.U.I.G. Anno XLIX - N. 1.	29/6/1990	Modifica programma lavori	29/6/1990	XXX - 2			
		20/1/1993	Trasferimento	4/3/1992	XXXV - 2			
		17/6/1994	Modifica programma lavori	17/6/1994	XXXVII - 11			
		9/5/1996	Cambio intestazione	1/3/1996	XXXVIII - 8			
		12/2/2004	Cambio intestazione quota	1/1/2004	XL - 6			
		20/7/2004	Cambio intestazione	1/1/2004	XLVIII - 3			
		1/3/2013	Cambio intestazione quota	18/5/2004	XLVIII - 8			
				1/3/2013	LVII - 3			
<b>836</b>								
<b>CODICE E DENOMINAZIONE DELLA CONCESSIONE</b>	<b>TITOLARI DELLA CONCESSIONE e relative quote di partecipazione (%)</b>	<b>Data</b>	<b>Natura del provvedimento</b>	<b>Decorrenza</b>	<b>PERIODO DI VIGENZA</b>	<b>SCADENZA</b>	<b>AREA (km2)</b>	<b>UBICAZIONE DELLA CONCESSIONE</b>
<b>MASSERIA MONACO</b>	EDISON E&P (50) (r.u.) ENI (50)	8/7/1986	Conferimento	8/7/1986	1° periodo	08/07/2016	35,93	BASILICATA (35,93)
	Nota: Presentata istanza di proroga pubblicata nel B.U.I.G. Anno LVIII - N. 7.	8/8/1991	Trasferimento quota e nomina r.u.	1/7/1989	XXX - 8			
		12/5/1992	Cambio intestazione quota	19/6/1991	XXXVI - 6			
		2/9/1993	Trasferimento quota e nomina r.u.	1/8/1992	XXXVII - 11			
		2/9/1993	Cambio intestazione quota	4/11/1992	XXXVII - 10			
		1/12/1994	Integrazione nuovo programma di esplorazione	1/12/1994	XXXVII - 10			
		13/2/1998	Cambio intestazione quota	1/1/1998	XXXIX - 1			
		12/2/2004	Intestazione quota	1/12/2003	XLII - 3			
		1/8/2018	Trasferimento quote	1/7/2018	XLVIII - 3			
					LXII - 7			

**ELENCO DELLE CONCESSIONI DI COLTIVAZIONE ACCORDATE NELLA TERRAFERMA - Aggiornamento 30/novembre/2019**

837	CODICE E DENOMINAZIONE DELLA CONCESSIONE	TITOLARI DELLA CONCESSIONE e relative quote di partecipazione (%)	PROVVEDIMENTI CONCERNENTI LA CONCESSIONE		PERIODO DI VIGENZA	SCADENZA	AREA (km2)	UBICAZIONE DELLA CONCESSIONE
			Data	Natura del provvedimento				
	<b>PIGAZZANO</b> Nota: Presentata istanza di proroga pubblicata nel B.U.I.G. Anno LVI - N. 9.	GAS PLUS ITALIANA (100) (r.u.)	2/7/1986	Conferimento	24/5/1984	XXX - 11	81,87	EMILIA ROMAGNA (81,87)
20/12/1992			Trasferimento	31/3/1992	XXXVII - 12			
9/5/1996			Cambio intestazione	1/1/1996	XL - 6			
9/5/1996			Cambio intestazione	1/3/1996	XL - 6			
12/2/2004			Cambio intestazione	1/1/2004	XLVIII - 3			
20/7/2004			Cambio intestazione	18/5/2004	XLVIII - 8			
1/3/2013			Cambio intestazione quota	1/3/2013	LVI - 3			

839	CODICE E DENOMINAZIONE DELLA CONCESSIONE	TITOLARI DELLA CONCESSIONE e relative quote di partecipazione (%)	PROVVEDIMENTI CONCERNENTI LA CONCESSIONE		PERIODO DI VIGENZA	SCADENZA	AREA (km2)	UBICAZIONE DELLA CONCESSIONE
			Data	Natura del provvedimento				
	<b>MONTIGNANO</b> Nota: Presentata istanza di proroga pubblicata nel B.U.I.G. Anno LVIII - N. 8.	EDISON E&P (50) (r.u.) GAS PLUS ITALIANA (50)	15/4/1987	Conferimento	17/7/1986	XXXI - 11	93,48	MARCHE (93,48)
21/3/1989			Sostituzione art. 2 D.M. 15/4/87	17/7/1986	XXXIII - 8			
21/3/1989			Trasferimento quota e nomina r.u.	21/3/1989	XXXIII - 8			
10/10/1990			Trasferimento quota e nomina r.u.	10/10/1990	XXXV - 5			
4/8/1993			Cambio intestazione quota	23/4/1992	XXXVII - 10			
9/5/1996			Cambio intestazione quota	1/3/1996	XL - 6			
13/5/1997			Modifica programma lavori	13/5/1997	XTI - 6			
23/11/1998			Cambio intestazione quota	29/6/1998	XLII - 12			
15/9/1999			Cambio intestazione quota	1/7/1999	XLIII - 10			
12/2/2004			Cambio intestazione quota	1/12/2003	XLVIII - 3			
20/7/2004			Cambio intestazione quota	1/1/2004	XLVIII - 3			
1/3/2013			Cambio intestazione quota	18/5/2004	XLVIII - 8			
1/8/2018			Trasferimento quote	1/3/2013	LVI - 3			
				1/7/2018	LXI - 7			

841	CODICE E DENOMINAZIONE DELLA CONCESSIONE	TITOLARI DELLA CONCESSIONE e relative quote di partecipazione (%)	PROVVEDIMENTI CONCERNENTI LA CONCESSIONE		PERIODO DI VIGENZA	SCADENZA	AREA (km2)	UBICAZIONE DELLA CONCESSIONE
			Data	Natura del provvedimento				
	<b>SETTEFINESTRE</b>	GAS PLUS ITALIANA (100) (r.u.)	8/7/1987	Conferimento	8/7/1987	XXXII - 3	65	MARCHE (65)
10/7/1991			Trasferimento quota e nomina r.u.	19/1/1990	XXXVI - 1			
10/7/1991			Trasferimento quota	28/12/1990	XXXVI - 1			
9/5/1996			Cambio intestazione quota	1/3/1996	XL - 6			
13/5/1997			Modifica programma lavori	13/5/1997	XTI - 6			
20/3/2000			Cambio intestazione quota	1/1/2000	XLIV - 4			
20/4/2001			Cambio intestazione quota	1/10/2000	XLV - 5			
18/9/2001			Trasferimento quota	29/6/2001	XLV - 10			
12/2/2004			Cambio intestazione	1/1/2004	XLVIII - 3			
20/7/2004			Cambio intestazione	18/5/2004	XLVIII - 8			
27/4/2005			Trasferimento quota e nomina r.u.	30/12/2004	LII - 3			
5/5/2008			Assunzione quota	7/4/2008	LII - 6			
1/3/2013			Cambio intestazione quota	1/3/2013	LVI - 3			

**ELENCO DELLE CONCESSIONI DI COLTIVAZIONE ACCORDATE NELLA TERRAFERMA - Aggiornamento 30/novembre/2019**

<b>842</b>	<b>CODICE E DENOMINAZIONE DELLA CONCESSIONE</b> <b>S. MARIA NUOVA</b> Nota: Presentata istanza di variazione del programma dei lavori pubblicata nel B.U.I.G. Anno LVII - N. 9.	<b>TITOLARI DELLA CONCESSIONE</b> e relative quote di partecipazione (%) GAS PLUS ITALIANA (100) (r.u.)	<b>PROVVEDIMENTI CONCERNENTI LA CONCESSIONE</b>	<b>PERIODO DI VIGENZA</b> 1° periodo	<b>SCADENZA</b> 08/07/2017	<b>AREA (km2)</b> 81,75	<b>UBICAZIONE DELLA CONCESSIONE</b> MARCHE (81,75)																																																								
			<table border="1"> <thead> <tr> <th>Data</th> <th>Natura del provvedimento</th> <th>Decorrenza</th> <th>BUIG</th> </tr> </thead> <tbody> <tr> <td>8/7/1987</td> <td>Conferimento</td> <td>8/7/1987</td> <td>XXXII - 3</td> </tr> <tr> <td>10/7/1991</td> <td>Trasferimento quota e nomina r.u.</td> <td>19/1/1990</td> <td>XXXVI - 1</td> </tr> <tr> <td>10/7/1991</td> <td>Trasferimento quota</td> <td>28/12/1990</td> <td>XXXVI - 1</td> </tr> <tr> <td>6/8/1993</td> <td>Nomina r.u.</td> <td>6/8/1993</td> <td>XXXVII - 9</td> </tr> <tr> <td>6/8/1993</td> <td>Modifica programma lavori</td> <td>6/8/1993</td> <td>XXXVII - 9</td> </tr> <tr> <td>2/4/1996</td> <td>Modifica programma lavori</td> <td>2/4/1996</td> <td>XL - 5</td> </tr> <tr> <td>9/5/1996</td> <td>Cambio intestazione quota</td> <td>1/3/1996</td> <td>XL - 6</td> </tr> <tr> <td>20/3/2000</td> <td>Cambio intestazione quota</td> <td>1/1/2000</td> <td>XLIV - 4</td> </tr> <tr> <td>20/4/2001</td> <td>Cambio intestazione quota</td> <td>1/10/2000</td> <td>XLV - 5</td> </tr> <tr> <td>18/9/2001</td> <td>Trasferimento quota</td> <td>29/6/2001</td> <td>XLV - 10</td> </tr> <tr> <td>12/2/2004</td> <td>Cambio intestazione</td> <td>1/1/2004</td> <td>XLVIII - 3</td> </tr> <tr> <td>20/7/2004</td> <td>Cambio intestazione</td> <td>18/5/2004</td> <td>XLVIII - 8</td> </tr> <tr> <td>1/3/2013</td> <td>Cambio intestazione quota</td> <td>1/3/2013</td> <td>LVII - 3</td> </tr> </tbody> </table>	Data	Natura del provvedimento	Decorrenza	BUIG	8/7/1987	Conferimento	8/7/1987	XXXII - 3	10/7/1991	Trasferimento quota e nomina r.u.	19/1/1990	XXXVI - 1	10/7/1991	Trasferimento quota	28/12/1990	XXXVI - 1	6/8/1993	Nomina r.u.	6/8/1993	XXXVII - 9	6/8/1993	Modifica programma lavori	6/8/1993	XXXVII - 9	2/4/1996	Modifica programma lavori	2/4/1996	XL - 5	9/5/1996	Cambio intestazione quota	1/3/1996	XL - 6	20/3/2000	Cambio intestazione quota	1/1/2000	XLIV - 4	20/4/2001	Cambio intestazione quota	1/10/2000	XLV - 5	18/9/2001	Trasferimento quota	29/6/2001	XLV - 10	12/2/2004	Cambio intestazione	1/1/2004	XLVIII - 3	20/7/2004	Cambio intestazione	18/5/2004	XLVIII - 8	1/3/2013	Cambio intestazione quota	1/3/2013	LVII - 3				
Data	Natura del provvedimento	Decorrenza	BUIG																																																												
8/7/1987	Conferimento	8/7/1987	XXXII - 3																																																												
10/7/1991	Trasferimento quota e nomina r.u.	19/1/1990	XXXVI - 1																																																												
10/7/1991	Trasferimento quota	28/12/1990	XXXVI - 1																																																												
6/8/1993	Nomina r.u.	6/8/1993	XXXVII - 9																																																												
6/8/1993	Modifica programma lavori	6/8/1993	XXXVII - 9																																																												
2/4/1996	Modifica programma lavori	2/4/1996	XL - 5																																																												
9/5/1996	Cambio intestazione quota	1/3/1996	XL - 6																																																												
20/3/2000	Cambio intestazione quota	1/1/2000	XLIV - 4																																																												
20/4/2001	Cambio intestazione quota	1/10/2000	XLV - 5																																																												
18/9/2001	Trasferimento quota	29/6/2001	XLV - 10																																																												
12/2/2004	Cambio intestazione	1/1/2004	XLVIII - 3																																																												
20/7/2004	Cambio intestazione	18/5/2004	XLVIII - 8																																																												
1/3/2013	Cambio intestazione quota	1/3/2013	LVII - 3																																																												
<b>843</b>	<b>CODICE E DENOMINAZIONE DELLA CONCESSIONE</b> <b>PECORARO</b> Nota: Presentata istanza di proroga pubblicata nel B.U.I.G. Anno XLVIII - N. 9. Presentata istanza di proroga pubblicata nel B.U.I.G. Anno LVII - N. 10.	<b>TITOLARI DELLA CONCESSIONE</b> e relative quote di partecipazione (%) ENI (100) (r.u.)	<b>PROVVEDIMENTI CONCERNENTI LA CONCESSIONE</b>	<b>PERIODO DI VIGENZA</b> 1° periodo	<b>SCADENZA</b> 01/08/2005	<b>AREA (km2)</b> 40,87	<b>UBICAZIONE DELLA CONCESSIONE</b> PUGLIA (40,87)																																																								
			<table border="1"> <thead> <tr> <th>Data</th> <th>Natura del provvedimento</th> <th>Decorrenza</th> <th>BUIG</th> </tr> </thead> <tbody> <tr> <td>9/2/1988</td> <td>Conferimento e unificazione</td> <td>9/2/1988</td> <td>XXXII - 3</td> </tr> <tr> <td>13/2/1998</td> <td>Cambio intestazione</td> <td>1/1/1998</td> <td>XLII - 3</td> </tr> <tr> <td>16/3/1999</td> <td>Modifica programma sviluppo</td> <td>16/3/1999</td> <td>XLIII - 4</td> </tr> </tbody> </table>	Data	Natura del provvedimento	Decorrenza	BUIG	9/2/1988	Conferimento e unificazione	9/2/1988	XXXII - 3	13/2/1998	Cambio intestazione	1/1/1998	XLII - 3	16/3/1999	Modifica programma sviluppo	16/3/1999	XLIII - 4																																												
Data	Natura del provvedimento	Decorrenza	BUIG																																																												
9/2/1988	Conferimento e unificazione	9/2/1988	XXXII - 3																																																												
13/2/1998	Cambio intestazione	1/1/1998	XLII - 3																																																												
16/3/1999	Modifica programma sviluppo	16/3/1999	XLIII - 4																																																												
<b>845</b>	<b>CODICE E DENOMINAZIONE DELLA CONCESSIONE</b> <b>MONTI CANTIERE</b>	<b>TITOLARI DELLA CONCESSIONE</b> e relative quote di partecipazione (%) SOCIETÀ IDROELETTRICA ALTO MODENESE - S.I.A.M. (100) (r.u.)	<b>PROVVEDIMENTI CONCERNENTI LA CONCESSIONE</b>	<b>PERIODO DI VIGENZA</b> 1° periodo	<b>SCADENZA</b> 13/07/2018	<b>AREA (km2)</b> 36,36	<b>UBICAZIONE DELLA CONCESSIONE</b> EMILIA ROMAGNA (36,36)																																																								
			<table border="1"> <thead> <tr> <th>Data</th> <th>Natura del provvedimento</th> <th>Decorrenza</th> <th>BUIG</th> </tr> </thead> <tbody> <tr> <td>13/7/1988</td> <td>Conferimento</td> <td>13/7/1988</td> <td>XXXII - 8</td> </tr> </tbody> </table>	Data	Natura del provvedimento	Decorrenza	BUIG	13/7/1988	Conferimento	13/7/1988	XXXII - 8																																																				
Data	Natura del provvedimento	Decorrenza	BUIG																																																												
13/7/1988	Conferimento	13/7/1988	XXXII - 8																																																												
<b>846</b>	<b>CODICE E DENOMINAZIONE DELLA CONCESSIONE</b> <b>IL SALICE</b>	<b>TITOLARI DELLA CONCESSIONE</b> e relative quote di partecipazione (%) GAS PLUS ITALIANA (100) (r.u.)	<b>PROVVEDIMENTI CONCERNENTI LA CONCESSIONE</b>	<b>PERIODO DI VIGENZA</b> 1° periodo	<b>SCADENZA</b> 27/03/2018	<b>AREA (km2)</b> 47,15	<b>UBICAZIONE DELLA CONCESSIONE</b> BASILICATA (47,15)																																																								
			<table border="1"> <thead> <tr> <th>Data</th> <th>Natura del provvedimento</th> <th>Decorrenza</th> <th>BUIG</th> </tr> </thead> <tbody> <tr> <td>28/7/1988</td> <td>Conferimento</td> <td>27/3/1988</td> <td>XXXIII - 1</td> </tr> <tr> <td>2/7/1990</td> <td>Trasferimento quota</td> <td>1/1/1989</td> <td>XXXV - 2</td> </tr> <tr> <td>12/11/1993</td> <td>Trasferimento quota</td> <td>6/4/1993</td> <td>XXXVII - 12</td> </tr> <tr> <td>11/4/1995</td> <td>Approvazione nuovo programma di esplorazione</td> <td>11/4/1995</td> <td>XXXIX - 5</td> </tr> <tr> <td>9/5/1996</td> <td>Cambio intestazione quota</td> <td>1/3/1996</td> <td>XL - 6</td> </tr> <tr> <td>14/6/1996</td> <td>Trasferimento quota</td> <td>1/1/1996</td> <td>XL - 7</td> </tr> <tr> <td>14/6/1996</td> <td>Cambio intestazione quota</td> <td>23/1/1996</td> <td>XL - 7</td> </tr> <tr> <td>7/12/1999</td> <td>Assunzione quote</td> <td>27/9/1999</td> <td>XLIV - 1</td> </tr> <tr> <td>12/2/2004</td> <td>Cambio intestazione quota</td> <td>1/1/2004</td> <td>XLVIII - 3</td> </tr> <tr> <td>20/7/2004</td> <td>Cambio intestazione</td> <td>18/5/2004</td> <td>XLVIII - 8</td> </tr> <tr> <td>1/3/2013</td> <td>Cambio intestazione quota</td> <td>1/3/2013</td> <td>LVII - 3</td> </tr> </tbody> </table>	Data	Natura del provvedimento	Decorrenza	BUIG	28/7/1988	Conferimento	27/3/1988	XXXIII - 1	2/7/1990	Trasferimento quota	1/1/1989	XXXV - 2	12/11/1993	Trasferimento quota	6/4/1993	XXXVII - 12	11/4/1995	Approvazione nuovo programma di esplorazione	11/4/1995	XXXIX - 5	9/5/1996	Cambio intestazione quota	1/3/1996	XL - 6	14/6/1996	Trasferimento quota	1/1/1996	XL - 7	14/6/1996	Cambio intestazione quota	23/1/1996	XL - 7	7/12/1999	Assunzione quote	27/9/1999	XLIV - 1	12/2/2004	Cambio intestazione quota	1/1/2004	XLVIII - 3	20/7/2004	Cambio intestazione	18/5/2004	XLVIII - 8	1/3/2013	Cambio intestazione quota	1/3/2013	LVII - 3												
Data	Natura del provvedimento	Decorrenza	BUIG																																																												
28/7/1988	Conferimento	27/3/1988	XXXIII - 1																																																												
2/7/1990	Trasferimento quota	1/1/1989	XXXV - 2																																																												
12/11/1993	Trasferimento quota	6/4/1993	XXXVII - 12																																																												
11/4/1995	Approvazione nuovo programma di esplorazione	11/4/1995	XXXIX - 5																																																												
9/5/1996	Cambio intestazione quota	1/3/1996	XL - 6																																																												
14/6/1996	Trasferimento quota	1/1/1996	XL - 7																																																												
14/6/1996	Cambio intestazione quota	23/1/1996	XL - 7																																																												
7/12/1999	Assunzione quote	27/9/1999	XLIV - 1																																																												
12/2/2004	Cambio intestazione quota	1/1/2004	XLVIII - 3																																																												
20/7/2004	Cambio intestazione	18/5/2004	XLVIII - 8																																																												
1/3/2013	Cambio intestazione quota	1/3/2013	LVII - 3																																																												

**ELENCO DELLE CONCESSIONI DI COLTIVAZIONE ACCORDATE NELLA TERRAFERMA - Aggiornamento 30/novembre/2019**

849	CODICE E DENOMINAZIONE DELLA CONCESSIONE	TITOLARI DELLA CONCESSIONE e relative quote di partecipazione (%)	PROVVEDIMENTI CONCERNENTI LA CONCESSIONE		PERIODO DI VIGENZA	SCADENZA	AREA (km2)	UBICAZIONE DELLA CONCESSIONE
			Data	Natura del provvedimento				
	<b>MASSERIA GROTTOVECCHIA</b>	CANOEL ITALIA (20) (r.u.) GAS PLUS ITALIANA (58,25) EDISON E&P (13,75) IRMINIO (8)	6/9/1988	Natura del provvedimento Conferimento	1° periodo	06/09/2018	53,26	PUGLIA (39,73)  MOLISE (13,53)
			24/5/1990	Trasferimento quota	XXXIII - 8			
			24/5/1990	Trasferimento quota	XXXV - 2			
			11/4/1991	Trasferimento quota	XXXV - 2			
			12/5/1992	Cambio intestazione quota	XXXVI - 5			
			2/9/1993	Trasferimento quota	XXXVI - 11			
			2/9/1993	Cambio intestazione quota	XXXVII - 10			
			9/5/1996	Cambio intestazione quota	XL - 6			
			14/6/1996	Trasferimento quota e nomina r.u.	XL - 7			
			14/6/1996	Cambio intestazione quota	XL - 7			
			20/3/2000	Cambio intestazione quota	XLV - 4			
			20/4/2001	Cambio intestazione quota	XLV - 5			
			18/9/2001	Trasferimento quota	XLV - 10			
			5/4/2002	Trasferimento quota	XLVI - 12			
			12/2/2004	Intestazione quota	XLVII - 3			
			12/2/2004	Cambio intestazione quota	XLVIII - 3			
			20/7/2004	Cambio intestazione quota	XLVIII - 8			
			8/10/2004	Trasferimento quota	XLVIII - 11			
			30/6/2005	Trasferimento quota	XLIX - 7			
			16/4/2008	Cambio intestazione quota	LII - 5			
			1/3/2013	Cambio intestazione quota	LVII - 3			
			28/6/2013	Trasferimento quota	LVI - 6			
			18/9/2014	Cambio intestazione quota	LVIII - 9			
			1/8/2018	Trasferimento quote	LXII - 7			
<b>850</b>	<b>TOMBOLO</b>	SIM (100) (r.u.)						
			6/2/1989	Natura del provvedimento Conferimento	1° periodo	05/04/2018	285,98	TOSCANA (285,98)
			20/12/1992	Trasferimento	XXXIII - 8			
			9/5/1996	Cambio intestazione	XXXVII - 12			
			9/5/1996	Cambio intestazione	XL - 6			
			9/2/2004	Trasferimento quota	XL - 6			
			20/10/2008	Riattribuzione	XLVIII - 3			
					LII - 11			



**ELENCO DELLE CONCESSIONI DI COLTIVAZIONE ACCORDATE NELLA TERRAFERMA - Aggiornamento 30/novembre/2019**

**853**

CODICE E DENOMINAZIONE DELLA CONCESSIONE	TITOLARI DELLA CONCESSIONE e relative quote di partecipazione (%)	PROVVEDIMENTI CONCERNENTI LA CONCESSIONE		PERIODO DI VIGENZA	SCADENZA	AREA (km2)	UBICAZIONE DELLA CONCESSIONE
		Data	Natura del provvedimento				
<b>PORTO CIVITANOVA</b>	GAS PLUS ITALIANA (60) (r.u.) EDISON E&P (40)	9/6/1989	Conferimento	17/5/1989	XXXIII - 11	62,8	MARCHE (62,8)
		4/8/1993	Cambio intestazione quota	23/4/1992	XXXVII - 10		
		9/5/1996	Cambio intestazione quota	1/1/1996	XL - 6		
		9/5/1996	Cambio intestazione quota	1/3/1996	XL - 6		
		23/11/1998	Cambio intestazione quota	29/6/1998	XLI - 12		
		15/9/1999	Cambio intestazione quota	1/7/1999	XLIII - 10		
		12/2/2004	Intestazione quota	1/12/2003	XLVIII - 3		
		12/2/2004	Cambio intestazione quota	1/1/2004	XLVIII - 3		
		20/7/2004	Cambio intestazione quota	18/5/2004	XLVIII - 8		
		1/3/2013	Cambio intestazione quota	1/3/2013	LVI - 3		
		1/8/2018	Trasferimento quote	1/7/2018	LXII - 7		

**854**

CODICE E DENOMINAZIONE DELLA CONCESSIONE	TITOLARI DELLA CONCESSIONE e relative quote di partecipazione (%)	PROVVEDIMENTI CONCERNENTI LA CONCESSIONE		PERIODO DI VIGENZA	SCADENZA	AREA (km2)	UBICAZIONE DELLA CONCESSIONE
		Data	Natura del provvedimento				
<b>SAN BASILE</b> Nota: Presentata istanza di rinuncia pubblicata nel B.U.I.G. Anno L - N. 1. Presentata istanza di riattribuzione pubblicata nel B.U.I.G. Anno L - N. 8. Presentata istanza di variazione del programma dei lavori pubblicata nel B.U.I.G. Anno LVIII - N. 5.	ROCKHOPPER ITALIA (85) (r.u.) IRMINIO (15)	4/7/1989	Conferimento	6/12/1988	XXXIII - 12	97,56	ABRUZZO (97,56)
		6/10/1993	Trasferimento quote	23/4/1993	XXXVII - 11		
		13/1/1994	Ampliamento	13/1/1994	XXXVIII - 2		
		9/5/1996	Cambio intestazione quota	1/3/1996	XL - 6		
		14/6/1996	Trasferimento quota	1/1/1996	XL - 7		
		14/6/1996	Cambio intestazione quota	23/1/1996	XL - 7		
		5/4/2002	Trasferimento quota	29/11/2001	XLVI - 12		
		9/2/2004	Trasferimento quota	2/10/2003	XLVIII - 3		
		30/6/2005	Trasferimento quota	26/4/2005	XLIX - 7		
		16/4/2008	Cambio intestazione quota	12/2/2008	LII - 5		
		7/8/2008	Assunzione quota	9/7/2008	LII - 9		
		23/2/2015	Modifica denominazione sociale	3/12/2014	LIX - 2		
		25/10/2016	Trasferimento quota	12/9/2016	LX - 10		

**ELENCO DELLE CONCESSIONI DI COLTIVAZIONE ACCORDATE NELLA TERRAFERMA - Aggiornamento 30/novembre/2019**

**856**

CODICE E DENOMINAZIONE DELLA CONCESSIONE	TITOLARI DELLA CONCESSIONE e relative quote di partecipazione (%)	PROVVEDIMENTI CONCERNENTI LA CONCESSIONE		PERIODO DI VIGENZA	SCADENZA	AREA (km2)	UBICAZIONE DELLA CONCESSIONE
		Data	Natura del provvedimento				
<b>TORRENTE CIGNO</b>	CANOEL ITALIA (45) (r.u.) GAS PLUS ITALIANA (55)	25/1/1990	Conferimento	7/3/1989	XXXIV - 6	154,44	MOLISE (154,44)
		12/5/1992	Cambio intestazione quota	19/6/1991	XXXVI - 11		
		6/8/1993	Trasferimento quota	7/6/1991	XXXVII - 10		
		6/8/1993	Trasferimento quota	4/11/1992	XXXVII - 10		
		6/8/1993	Approvazione nuovo programma lavori	6/8/1993	XXXVII - 10		
		10/3/1994	Assunzione quota	26/11/1993	XXXVIII - 4		
		9/5/1996	Cambio intestazione quota	1/3/1996	XL - 6		
		14/6/1996	Trasferimento quota e nomina r.u.	1/1/1996	XL - 7		
		14/6/1996	Cambio intestazione quota e nomina r.u.	23/1/1996	XL - 7		
		5/4/2002	Trasferimento quota	29/11/2001	XLVI - 12		
		12/2/2004	Cambio intestazione quota	1/1/2004	XLVIII - 3		
		20/7/2004	Cambio intestazione quota	18/5/2004	XLVIII - 8		
		30/6/2005	Trasferimento quota	26/4/2005	XLIX - 7		
		16/4/2008	Cambio intestazione quota	12/2/2008	LII - 5		
1/3/2013	Cambio intestazione quota	1/3/2013	LVII - 3				
28/6/2013	Trasferimento quota	5/6/2013	LVI - 6				

**857**

CODICE E DENOMINAZIONE DELLA CONCESSIONE	TITOLARI DELLA CONCESSIONE e relative quote di partecipazione (%)	PROVVEDIMENTI CONCERNENTI LA CONCESSIONE		PERIODO DI VIGENZA	SCADENZA	AREA (km2)	UBICAZIONE DELLA CONCESSIONE
		Data	Natura del provvedimento				
<b>S. TEODORO</b>	CANOEL ITALIA (100) (r.u.)	30/9/1990	Conferimento	5/9/1989	XXXIV - 12	59,25	BASILICATA (59,25)
		30/9/1990	Trasferimento quota	30/9/1990	XXXIV - 12		
		12/5/1992	Cambio intestazione quota	19/6/1991	XXXVI - 11		
		2/9/1993	Trasferimento quota	1/8/1992	XXXVII - 10		
		2/9/1993	Cambio intestazione quota	4/11/1992	XXXVII - 10		
		12/11/1993	Trasferimento quota	6/4/1993	XXXVII - 12		
		9/5/1996	Cambio intestazione quota	1/3/1996	XL - 6		
		14/6/1996	Trasferimento quota e nomina r.u.	1/1/1996	XL - 7		
		14/6/1996	Cambio intestazione quota	23/1/1996	XL - 7		
		7/12/1999	Trasferimento quota	28/9/1999	XLIV - 1		
		8/3/2000	Trasferimento quota	4/2/2000	XLIV - 4		
		17/11/2000	Trasferimento quota	10/8/2000	XLIV - 12		
		17/11/2000	Trasferimento quota e nomina r.u.	4/10/2000	XLIV - 12		
		19/10/2001	Trasferimento quota e nomina r.u.	1/8/2001	XLV - 11		
		8/10/2004	Trasferimento quota	31/12/2002	XLVIII - 11		
		3/12/2004	Trasferimento quota	2/3/2004	XLIX - 1		
		30/6/2005	Trasferimento	26/4/2005	XLIX - 7		
		16/4/2008	Intestazione	12/2/2008	LII - 5		
28/6/2013	Trasferimento quota	5/6/2013	LVI - 6				

**ELENCO DELLE CONCESSIONI DI COLTIVAZIONE ACCORDATE NELLA TERRAFERMA - Aggiornamento 30/novembre/2019**

CODICE E DENOMINAZIONE DELLA CONCESSIONE	TITOLARI DELLA CONCESSIONE e relative quote di partecipazione (%)	PROVVEDIMENTI CONCERNENTI LA CONCESSIONE		PERIODO DI VIGENZA	SCADENZA	AREA (km2)	UBICAZIONE DELLA CONCESSIONE
		Data	Natura del provvedimento				
<b>858</b> <b>MISANO ADRIATICO</b>	CANOEL ITALIA (100) (r.u.)	20/6/1990	Natura del provvedimento	Decorrenza	20/06/2020	75,31	EMILIA ROMAGNA (74,11)
		9/5/1996	Conferimento	XXXV - 2	1° periodo		
		14/6/1996	Cambio intestazione quota	XL - 6			
		14/6/1996	Trasferimento quota e nomina r.u.	XL - 7			
		7/2/2001	Cambio intestazione quota	XL - 7			
		7/2/2001	Trasferimento quota	XLV - 3			
		7/2/2001	Nomina r.u.	XLV - 3			MARCHE (1,2)
		7/2/2001	Trasferimento quota	XLV - 3			
		5/4/2002	Trasferimento quota	XLV - 3			
		26/6/2003	Trasferimento quota	XLVI - 12			
		10/11/2003	Trasferimento quota	XLVII - 10			
		2/3/2005	Trasferimento quota	XLVII - 12			
		30/6/2005	Trasferimento quota	XLIX - 4			
		16/4/2008	Trasferimento	XLIX - 7			
		28/6/2013	Intestazione	LII - 5			
			Trasferimento quota	LVI - 6			
<b>859</b>							
<b>CODICE E DENOMINAZIONE DELLA CONCESSIONE</b>	<b>TITOLARI DELLA CONCESSIONE e relative quote di partecipazione (%)</b>	<b>PROVVEDIMENTI CONCERNENTI LA CONCESSIONE</b>		<b>PERIODO DI VIGENZA</b>	<b>SCADENZA</b>	<b>AREA (km2)</b>	<b>UBICAZIONE DELLA CONCESSIONE</b>
<b>POLICORO</b>	GAS PLUS ITALIANA (100) (r.u.)	Data	Natura del provvedimento	Decorrenza	30/09/2020	164	BASILICATA (155,47)
		30/9/1990	Conferimento	XXXV - 2	1° periodo		
		9/5/1996	Cambio intestazione	XL - 6			
		9/5/1996	Cambio intestazione	XL - 6			CALABRIA (8,53)
		12/2/2004	Cambio intestazione	XLVIII - 3			
		20/7/2004	Cambio intestazione	XLVIII - 8			
		1/3/2013	Cambio intestazione quota	LVII - 3			
<b>861</b>							
<b>CODICE E DENOMINAZIONE DELLA CONCESSIONE</b>	<b>TITOLARI DELLA CONCESSIONE e relative quote di partecipazione (%)</b>	<b>PROVVEDIMENTI CONCERNENTI LA CONCESSIONE</b>		<b>PERIODO DI VIGENZA</b>	<b>SCADENZA</b>	<b>AREA (km2)</b>	<b>UBICAZIONE DELLA CONCESSIONE</b>
<b>TORRENTE CELONE</b>	ROCKHOPPER ITALIA (50) (r.u.) EDISON E&P (50)	Data	Natura del provvedimento	Decorrenza	05/04/2021	79,8	PUGLIA (79,8)
		5/4/1991	Conferimento	5/4/1991	1° periodo		
		2/9/1993	Trasferimento quota	1/8/1992			
		2/9/1993	Cambio intestazione quota	4/11/1992			
		14/6/1996	Trasferimento quota e nomina r.u.	1/1/1996			
		14/6/1996	Cambio intestazione quota	23/1/1996			
		5/4/2002	Trasferimento quota	29/11/2001			
		12/2/2004	Intestazione quota	1/12/2003			
		30/6/2005	Trasferimento quota	26/4/2005			
		16/4/2008	Cambio intestazione quota	12/2/2008			
		23/2/2015	Modifica denominazione sociale	3/12/2014			
		1/8/2018	Trasferimento quote	1/7/2018			

**ELENCO DELLE CONCESSIONI DI COLTIVAZIONE ACCORDATE NELLA TERRAFERMA - Aggiornamento 30/novembre/2019**

**862**

CODICE E DENOMINAZIONE DELLA CONCESSIONE	TITOLARI DELLA CONCESSIONE e relative quote di partecipazione (%)	PROVVEDIMENTI CONCERNENTI LA CONCESSIONE		PERIODO DI VIGENZA	SCADENZA	AREA (km2)	UBICAZIONE DELLA CONCESSIONE
		Data	Natura del provvedimento				
<b>SAN MARCO</b>	EDISON E&P (100) (r.u.)	9/7/1991	Conferimento	9/7/1991	09/07/2021	91,7	MARCHE (91,7)
		12/5/1992	Cambio intestazione quota	19/6/1991			
		4/8/1993	Cambio intestazione quota	23/4/1992			
		2/9/1993	Trasferimento quota e nomina r.u.	1/8/1992			
		2/9/1993	Cambio intestazione quota	4/11/1992			
		23/11/1998	Cambio intestazione quota	29/6/1998			
		15/9/1999	Cambio intestazione quota	1/7/1999			
		12/2/2004	Cambio intestazione	1/12/2003			
		1/8/2018	Trasferimento quote	1/7/2018			

**864**

CODICE E DENOMINAZIONE DELLA CONCESSIONE	TITOLARI DELLA CONCESSIONE e relative quote di partecipazione (%)	PROVVEDIMENTI CONCERNENTI LA CONCESSIONE		PERIODO DI VIGENZA	SCADENZA	AREA (km2)	UBICAZIONE DELLA CONCESSIONE
		Data	Natura del provvedimento				
<b>S. MAURO</b>	GAS PLUS ITALIANA (77) (r.u.)	9/8/1991	Conferimento	9/2/1990			
	CANOEL ITALIA (18)	9/5/1996	Cambio intestazione quota	1/3/1996			
	PETROREP ITALIANA (5)	14/6/1996	Trasferimento quota	1/1/1996			
		14/6/1996	Cambio intestazione quota	23/1/1996			
		11/9/1997	Modifica programma sviluppo	11/9/1997			
		1/4/1999	Approvazione programma lavori	1/4/1999			
		20/3/2000	Cambio intestazione quota	1/1/2000			
		20/4/2001	Cambio intestazione quota	1/10/2000			
		18/9/2001	Trasferimento quota e nomina r.u.	29/6/2001			
		5/4/2002	Trasferimento quota	29/11/2001			
		12/2/2004	Cambio intestazione quota	1/1/2004			
		20/7/2004	Cambio intestazione quota	18/5/2004			
		30/6/2005	Trasferimento quota	26/4/2005			
		16/4/2008	Cambio intestazione quota	12/2/2008			
		1/3/2013	Cambio intestazione quota	1/3/2013			
		28/6/2013	Trasferimento quota	5/6/2013			

**ELENCO DELLE CONCESSIONI DI COLTIVAZIONE ACCORDATE NELLA TERRAFERMA - Aggiornamento 30/novembre/2019**

**865**

CODICE E DENOMINAZIONE DELLA CONCESSIONE	TITOLARI DELLA CONCESSIONE e relative quote di partecipazione (%)	PROVVEDIMENTI CONCERNENTI LA CONCESSIONE		PERIODO DI VIGENZA	SCADENZA	AREA (km2)	UBICAZIONE DELLA CONCESSIONE
		Data	Natura del provvedimento				
<b>SCANZANO</b>	ROCKHOPPER ITALIA (100) (r.u.)	13/12/1991	Conferimento	13/12/1991	XXXVI - 4	70,79	BASILICATA (70,79)
		12/11/1993	Trasferimento quota	6/4/1993	XXXVII - 12		
		9/5/1996	Cambio intestazione quota	1/3/1996	XL - 6		
		14/6/1996	Trasferimento quota	1/1/1996	XL - 7		
		14/6/1996	Cambio intestazione quota	23/1/1996	XL - 7		
		19/3/1997	Modifica programma sviluppo	19/3/1997	XLI - 4		
		9/5/2001	Trasferimento quota	14/9/2000	XLV - 6		
		30/10/2001	Trasferimento quota	2/7/2001	XLV - 11		
		5/4/2002	Trasferimento quota	29/11/2001	XLVI - 12		
		12/2/2004	Cambio intestazione quota	1/1/2004	XLVIII - 3		
		20/7/2004	Cambio intestazione quota	18/5/2004	XLVIII - 8		
		8/10/2004	Trasferimento quota	31/12/2002	XLVIII - 11		
		21/3/2005	Trasferimento quota	17/12/2004	XLIX - 4		
		30/6/2005	Trasferimento	26/4/2005	XLIX - 7		
		16/4/2008	Intestazione	12/2/2008	LII - 5		
23/2/2015	Modifica denominazione sociale	3/12/2014	LIX - 2				

**867**

CODICE E DENOMINAZIONE DELLA CONCESSIONE	TITOLARI DELLA CONCESSIONE e relative quote di partecipazione (%)	PROVVEDIMENTI CONCERNENTI LA CONCESSIONE		PERIODO DI VIGENZA	SCADENZA	AREA (km2)	UBICAZIONE DELLA CONCESSIONE
		Data	Natura del provvedimento				
<b>MONTE URANO</b>	EDISON E&P (40) (r.u.) ENI (60)	30/3/1992	Conferimento	26/10/1989	XXXVI - 10	37,35	MARCHE (37,35)
		4/8/1993	Cambio intestazione quota	23/4/1992	XXXVII - 10		
		2/9/1993	Trasferimento quota e nomina r.u.	1/8/1992	XXXVII - 10		
		2/9/1993	Cambio intestazione quota	4/11/1992	XXXVII - 10		
		5/7/1994	Modifica programma lavori	5/7/1994	XXXVIII - 8		
		13/2/1998	Cambio intestazione quota	1/1/1998	XLII - 3		
		23/11/1998	Cambio intestazione quota	29/6/1998	XLII - 12		
		15/9/1999	Cambio intestazione quota	1/7/1999	XLIII - 10		
		12/2/2004	Intestazione quota	1/12/2003	XLVIII - 3		
		17/4/2009	Riduzione area	7/10/2008	LIII - 5		
		9/2/2010	Trasferimento quota	1/1/2010	LIV - 3		
		21/11/2016	Cambio intestazione	1/10/2016	LX - 11		
		1/8/2018	Trasferimento quote	1/7/2018	LXII - 7		

**ELENCO DELLE CONCESSIONI DI COLTIVAZIONE ACCORDATE NELLA TERRAFERMA - Aggiornamento 30/novembre/2019**

CODICE E DENOMINAZIONE DELLA CONCESSIONE	TITOLARI DELLA CONCESSIONE e relative quote di partecipazione (%)	PROVVEDIMENTI CONCERNENTI LA CONCESSIONE		PERIODO DI VIGENZA	SCADENZA	AREA (km2)	UBICAZIONE DELLA CONCESSIONE				
		Data	Natura del provvedimento					Decorrenza	BUIG		
<b>868</b> <b>MASSERIA PETRILLI</b>	CANOEL ITALIA (50) (r.u.) GAS PLUS ITALIANA (50)	21/5/1992	Conferimento	19/5/1990	XXXVI - 11	118,28	PUGLIA (118,28)				
		4/3/1994	Trasferimento quota	1/9/1993	XXXVIII - 4						
		4/3/1994	Ampliamento	4/3/1994	XXXVIII - 4						
		9/5/1996	Cambio intestazione quota	1/3/1996	XL - 6						
		14/6/1996	Trasferimento quota e nomina r.u.	1/1/1996	XL - 7						
		14/6/1996	Cambio intestazione quota	23/1/1996	XL - 7						
		9/5/2001	Trasferimento quota	14/9/2000	XLV - 6						
		30/10/2001	Trasferimento quota	2/7/2001	XLV - 11						
		5/4/2002	Trasferimento quota	29/11/2001	XLVI - 12						
		4/4/2003	Assunzione quota	26/11/2002	XLVII - 5						
		12/2/2004	Cambio intestazione quota	1/1/2004	XLVIII - 3						
		20/7/2004	Cambio intestazione quota	18/5/2004	XLVIII - 8						
		8/10/2004	Trasferimento quota	31/12/2002	XLVIII - 11						
		30/6/2005	Trasferimento quota	26/4/2005	XLIX - 7						
		16/4/2008	Cambio intestazione quota	12/2/2008	LII - 5						
		1/3/2013	Cambio intestazione quota	1/3/2013	LVII - 3						
28/6/2013	Trasferimento quota	5/6/2013	LVII - 6								
<b>869</b> <b>S. ANDREA</b>	CANOEL ITALIA (40) (r.u.) EDISON E&P (50) PETROREP ITALIANA (10)	8/8/1992	Conferimento	8/8/1992	XXXVI - 12	164,32	VENETO (163,33)				
		2/9/1993	Trasferimento quota	1/8/1992	XXXVII - 10						
		2/9/1993	Cambio intestazione quota	4/11/1992	XXXVII - 10						
		14/6/1996	Trasferimento quota e nomina r.u.	1/1/1996	XL - 7						
		14/6/1996	Cambio intestazione quota	23/1/1996	XL - 7						
		5/4/2002	Trasferimento quota	29/11/2001	XLVI - 12						
		12/2/2004	Intestazione quota	1/12/2003	XLVIII - 3						
		30/6/2005	Trasferimento quota	26/4/2005	XLIX - 7						
		16/4/2008	Cambio intestazione quota	12/2/2008	LII - 5						
		28/6/2013	Trasferimento quota	5/6/2013	LVII - 6						
		1/8/2018	Trasferimento quota	1/7/2018	LXII - 7						
											FRIULI VENEZIA GIULIA (0,9)

**ELENCO DELLE CONCESSIONI DI COLTIVAZIONE ACCORDATE NELLA TERRAFERMA - Aggiornamento 30/novembre/2019**

870	CODICE E DENOMINAZIONE DELLA CONCESSIONE <b>MONTE VERDESE</b>	TITOLARI DELLA CONCESSIONE e relative quote di partecipazione (%) ROCKHOPPER ITALIA (60) (r.u.) GAS PLUS ITALIANA (30) PETROREP ITALIANA (10)	PROVVEDIMENTI CONCERNENTI LA CONCESSIONE			PERIODO DI VIGENZA 1° periodo	SCADENZA 28/06/2022	AREA (km2) 60,02	UBICAZIONE DELLA CONCESSIONE BASILICATA (60,02)
			Data	Natura del provvedimento	Decorrenza				
			18/1/1993	Conferimento	28/6/1992	XXXVII - 4			
			9/5/1996	Cambio intestazione quota	1/3/1996	XL - 6			
			14/6/1996	Trasferimento quota e nomina r.u.	1/1/1996	XL - 7			
			14/6/1996	Cambio intestazione quota	23/1/1996	XL - 7			
			5/4/2002	Trasferimento quota	29/11/2001	XLVI - 12			
			12/2/2004	Cambio intestazione quota	1/1/2004	XLVIII - 3			
			20/7/2004	Cambio intestazione quota	18/5/2004	XLVIII - 8			
			30/6/2005	Trasferimento quota	26/4/2005	XLIX - 7			
			16/4/2008	Cambio intestazione quota	12/2/2008	LII - 5			
			1/3/2013	Cambio intestazione quota	1/3/2013	LVII - 3			
			23/2/2015	Modifica denominazione sociale	3/12/2014	LIX - 2			

871	CODICE E DENOMINAZIONE DELLA CONCESSIONE <b>CASA MAGGI</b>	TITOLARI DELLA CONCESSIONE e relative quote di partecipazione (%) GAS PLUS ITALIANA (100) (r.u.)	PROVVEDIMENTI CONCERNENTI LA CONCESSIONE			PERIODO DI VIGENZA 1° periodo	SCADENZA 26/10/2022	AREA (km2) 4,98	UBICAZIONE DELLA CONCESSIONE MARCHE (4,98)
			Data	Natura del provvedimento	Decorrenza				
			15/3/1993	Conferimento	26/10/1992	XXXVII - 4			
			9/5/1996	Cambio intestazione quota	1/3/1996	XL - 6			
			27/9/1999	Assunzione quota	29/4/1999	XLIII - 11			
			12/2/2004	Cambio intestazione	1/1/2004	XLVIII - 3			
			20/7/2004	Cambio intestazione	18/5/2004	XLVIII - 8			
			1/3/2013	Cambio intestazione quota	1/3/2013	LVII - 3			

874	CODICE E DENOMINAZIONE DELLA CONCESSIONE <b>MASSERIA VIORANO</b>	TITOLARI DELLA CONCESSIONE e relative quote di partecipazione (%) PENGAS ITALIANA (100) (r.u.)	PROVVEDIMENTI CONCERNENTI LA CONCESSIONE			PERIODO DI VIGENZA 1° periodo	SCADENZA 10/10/2019	AREA (km2) 41,61	UBICAZIONE DELLA CONCESSIONE BASILICATA (41,61)
			Data	Natura del provvedimento	Decorrenza				
			16/7/1993	Conferimento	10/10/1989	XXXVII - 9			
			12/11/1993	Trasferimento	6/4/1993	XXXVII - 12			
			9/5/1996	Cambio intestazione quota	1/3/1996	XL - 6			
			22/1/1997	Cambio intestazione quota	22/12/1995	XLI - 3			
			23/1/1998	Trasferimento quota	18/3/1997	XLII - 2			
			23/1/1998	Assunzione quota	12/12/1997	XLII - 2			
			10/1/2000	Trasferimento quote	20/10/1999	XLIV - 2			
			30/4/2002	Trasferimento	1/3/2002	XLVI - 6			
			20/3/2003	Trasferimento	24/10/2002	XLVII - 4			
			25/10/2006	Intestazione	1/7/2006	L - 11			
			9/10/2014	Trasferimento quote	1/8/2014	LVIII - 10			
			8/4/2015	Approvazione nuovo programma lavori	8/4/2015	LIX - 4			

**ELENCO DELLE CONCESSIONI DI COLTIVAZIONE ACCORDATE NELLA TERRAFERMA - Aggiornamento 30/novembre/2019**

875	CODICE E DENOMINAZIONE DELLA CONCESSIONE	TITOLARI DELLA CONCESSIONE e relative quote di partecipazione (%)	PROVVEDIMENTI CONCERNENTI LA CONCESSIONE		PERIODO DI VIGENZA	SCADENZA	AREA (km2)	UBICAZIONE DELLA CONCESSIONE				
			Data	Natura del provvedimento					BUIG	Decorrenza		
<b>MONTEGRANARO</b>	GAS PLUS ITALIANA (25) (r.u.) EDISON E&P (50) ENI (25)		20/7/1993	Conferimento	XXXVII - 9	9/11/1992	60,11	MARCHE (60,11)				
			13/2/1998	Cambio intestazione quota	XLII - 3	1/1/1998						
			23/11/1998	Cambio intestazione quota	XLII - 12	29/6/1998						
			15/9/1999	Cambio intestazione quota	XLIII - 10	1/7/1999						
			20/3/2000	Cambio intestazione quota	XLIV - 4	1/1/2000						
			20/4/2001	Cambio intestazione quota	XLV - 5	1/10/2000						
			18/9/2001	Trasferimento quota	XLV - 10	29/6/2001						
			12/2/2004	Intestazione quota	XLVIII - 3	1/12/2003						
			12/2/2004	Cambio intestazione quota	XLVIII - 3	1/1/2004						
			20/7/2004	Cambio intestazione	XLVIII - 8	18/5/2004						
			9/2/2010	Trasferimento quota	LIV - 3	1/1/2010						
			1/3/2013	Cambio intestazione quota	LVII - 3	1/3/2013						
			21/11/2016	Cambio intestazione	LX - 11	1/10/2016						
			1/8/2018	Trasferimento quote	LXII - 7	1/7/2018						
<b>876</b>	CODICE E DENOMINAZIONE DELLA CONCESSIONE	TITOLARI DELLA CONCESSIONE e relative quote di partecipazione (%)	PROVVEDIMENTI CONCERNENTI LA CONCESSIONE		PERIODO DI VIGENZA	SCADENZA	AREA (km2)	UBICAZIONE DELLA CONCESSIONE				
			Data	Natura del provvedimento					BUIG	Decorrenza		
			2/8/1993	Conferimento					XXXVII - 9	20/11/1992	37,49	PUGLIA (37,49)
<b>877</b>	CODICE E DENOMINAZIONE DELLA CONCESSIONE	TITOLARI DELLA CONCESSIONE e relative quote di partecipazione (%)	PROVVEDIMENTI CONCERNENTI LA CONCESSIONE		PERIODO DI VIGENZA	SCADENZA	AREA (km2)	UBICAZIONE DELLA CONCESSIONE				
			Data	Natura del provvedimento					BUIG	Decorrenza		
			17/6/1994	Trasferimento quote					XXXVIII - 7	9/3/1994	85,96	MARCHE (85,96)
			20/7/1993	Conferimento					XXXVII - 10	6/12/1992		
			4/3/1994	Rettifica					XXXVIII - 4	4/3/1994		
			9/5/1996	Cambio intestazione quota					XL - 6	1/3/1996		
			23/11/1998	Cambio intestazione quota					XLII - 12	29/6/1998		
			15/9/1999	Cambio intestazione quota					XLIII - 10	1/7/1999		
			20/3/2000	Cambio intestazione quota					XLIV - 4	1/1/2000		
			20/4/2001	Cambio intestazione quota					XLV - 5	1/10/2000		
			18/9/2001	Trasferimento quota					XLV - 10	29/6/2001		
			12/2/2004	Intestazione quota					XLVIII - 3	1/12/2003		
			12/2/2004	Cambio intestazione quota					XLVIII - 3	1/1/2004		
			20/7/2004	Cambio intestazione quota					XLVIII - 8	18/5/2004		
1/3/2013	Cambio intestazione quota	LVII - 3	1/3/2013									
1/8/2018	Trasferimento quote	LXII - 7	1/7/2018									



**ELENCO DELLE CONCESSIONI DI COLTIVAZIONE ACCORDATE NELLA TERRAFERMA - Aggiornamento 30/novembre/2019**

CODICE E DENOMINAZIONE DELLA CONCESSIONE	TITOLARI DELLA CONCESSIONE e relative quote di partecipazione (%)	PROVVEDIMENTI CONCERNENTI LA CONCESSIONE		PERIODO DI VIGENZA	SCADENZA	AREA (km2)	UBICAZIONE DELLA CONCESSIONE
		Data	Natura del provvedimento				
<b>878</b> <b>MONTEARDONE</b>	GAS PLUS ITALIANA (67) (r.u.) IRMINIO (26) PETROREP ITALIANA (7)	6/8/1993	Natura del provvedimento Conferimento	6/8/1993	1° periodo	63,74	EMILIA ROMAGNA (63,74)
		24/1/1994	Modifica programma lavori	24/1/1994	XXXVII - 10		
		9/5/1996	Cambio intestazione quota	1/1/1996	XXXVIII - 2		
		9/5/1996	Cambio intestazione quota	1/3/1996	XL - 6		
		14/6/1996	Trasferimento quota e nomina r.u.	1/1/1996	XL - 6		
		14/6/1996	Cambio intestazione quota	23/1/1996	XL - 7		
		5/4/2002	Trasferimento quota	29/11/2001	XLVI - 12		
		30/7/2002	Nomina r.u.	1/7/2002	XLVI - 10		
		10/11/2003	Trasferimento quota	30/9/2003	XLVII - 12		
		12/2/2004	Cambio intestazione quota	1/1/2004	XLVIII - 3		
		20/7/2004	Cambio intestazione quota	18/5/2004	XLVIII - 8		
		30/6/2005	Trasferimento quota	26/4/2005	XLIX - 7		
		16/4/2008	Cambio intestazione quota	12/2/2008	LII - 5		
		1/3/2013	Cambio intestazione quota	1/3/2013	LVI - 3		
		18/9/2014	Cambio intestazione quota	5/12/2013	LVIII - 9		
		23/2/2015	Modifica denominazione sociale	3/12/2014	LIX - 2		
		25/10/2016	Trasferimento quota	12/9/2016	LX - 10		
<b>881</b> <b>FORNOVO DI TARO</b>	GAS PLUS ITALIANA (71,43) (r.u.) IRMINIO (21,43) PETROREP ITALIANA (7,14)	24/1/1994	Natura del provvedimento Conferimento	24/1/1994	1° periodo	12,5	EMILIA ROMAGNA (12,5)
		9/5/1996	Cambio intestazione quota	1/1/1996	XXXVIII - 2		
		9/5/1996	Cambio intestazione quota	1/3/1996	XL - 6		
		14/6/1996	Trasferimento quota	1/1/1996	XL - 7		
		14/6/1996	Cambio intestazione quota	23/1/1996	XL - 7		
		5/4/2002	Trasferimento quota	29/11/2001	XLVI - 12		
		12/2/2004	Cambio intestazione quota	1/1/2004	XLVIII - 3		
		20/7/2004	Cambio intestazione quota	18/5/2004	XLVIII - 8		
		30/6/2005	Trasferimento quota	26/4/2005	XLIX - 7		
		16/4/2008	Cambio intestazione quota	12/2/2008	LII - 5		
		1/3/2013	Cambio intestazione quota	1/3/2013	LVI - 3		
		23/2/2015	Modifica denominazione sociale	3/12/2014	LIX - 2		
		25/10/2016	Trasferimento quota	12/9/2016	LX - 10		
<b>884</b> <b>BOMBIANA</b>	GAS PLUS ITALIANA (100) (r.u.)	9/8/1994	Natura del provvedimento Conferimento	9/8/1994	1° periodo	16,17	EMILIA ROMAGNA (16,17)
					XXXVIII - 9		

**ELENCO DELLE CONCESSIONI DI COLTIVAZIONE ACCORDATE NELLA TERRAFERMA - Aggiornamento 30/novembre/2019**

885 CODICE E DENOMINAZIONE DELLA CONCESSIONE	TITOLARI DELLA CONCESSIONE e relative quote di partecipazione (%)	PROVVEDIMENTI CONCERNENTI LA CONCESSIONE			PERIODO DI VIGENZA	SCADENZA	AREA (km2)	UBICAZIONE DELLA CONCESSIONE
		Data	Natura del provvedimento	Decorrenza				
<b>LUCERA</b>	GAS PLUS ITALIANA (81,6) (r.u.) CANOEL ITALIA (13,6) EDISON E&P (4,8)	30/12/1994	Unificazione	1/1/1995	1ª proroga	31/07/2017	155,86	PUGLIA (155,86)
		24/1/1996	Modifica programma lavori	24/1/1996				
		9/5/1996	Cambio intestazione quota	1/3/1996				
		14/6/1996	Trasferimento quota	1/1/1996				
		14/6/1996	Cambio intestazione quota	23/1/1996				
		12/3/1997	Modifica programma sviluppo	12/3/1997				
		5/4/2002	Trasferimento quota	29/11/2001				
		12/2/2004	Intestazione quota	1/12/2003				
		12/2/2004	Cambio intestazione quota	1/1/2004				
		20/7/2004	Cambio intestazione	18/5/2004				
		30/6/2005	Trasferimento quota	26/4/2005				
		16/4/2008	Cambio intestazione quota	12/2/2008				
		15/5/2008	Proroga	31/7/2007				
		1/3/2013	Cambio intestazione quota	1/3/2013				
		28/6/2013	Trasferimento quota	5/6/2013				
		1/8/2018	Trasferimento quote	1/7/2018				
<b>886</b>	TITOLARI DELLA CONCESSIONE e relative quote di partecipazione (%)	PROVVEDIMENTI CONCERNENTI LA CONCESSIONE			PERIODO DI VIGENZA	SCADENZA	AREA (km2)	UBICAZIONE DELLA CONCESSIONE
<b>MANARA</b>	ENI (100) (r.u.)	Data	Natura del provvedimento	Decorrenza				
		18/9/1997	Attribuzione	1/1/1997	1° periodo	01/01/2017	54,13	EMILIA ROMAGNA (48,18)  ZONA A (5,95)
<b>888</b>	TITOLARI DELLA CONCESSIONE e relative quote di partecipazione (%)	PROVVEDIMENTI CONCERNENTI LA CONCESSIONE			PERIODO DI VIGENZA	SCADENZA	AREA (km2)	UBICAZIONE DELLA CONCESSIONE
<b>POMPOSA</b>	SOCIETÀ PADANA ENERGIA (100) (r.u.)	Data	Natura del provvedimento	Decorrenza				
		18/9/1997	Attribuzione	1/1/1997	1° periodo	01/01/2017	55,21	EMILIA ROMAGNA (55,21)
		9/2/2010	Trasferimento	1/1/2010				
<b>889</b>	TITOLARI DELLA CONCESSIONE e relative quote di partecipazione (%)	PROVVEDIMENTI CONCERNENTI LA CONCESSIONE			PERIODO DI VIGENZA	SCADENZA	AREA (km2)	UBICAZIONE DELLA CONCESSIONE
<b>CASTEGGIO</b>	GAS PLUS ITALIANA (100) (r.u.)	Data	Natura del provvedimento	Decorrenza				
		20/10/1997	Attribuzione	1/1/1997	1° periodo	01/01/2017	65,7	LOMBARDIA (65,7)
		26/4/2001	Trasferimento	26/2/2001				
		12/2/2004	Cambio intestazione	1/1/2004				
		20/7/2004	Cambio intestazione	18/5/2004				
		1/3/2013	Cambio intestazione quota	1/3/2013				

**ELENCO DELLE CONCESSIONI DI COLTIVAZIONE ACCORDATE NELLA TERRAFERMA - Aggiornamento 30/novembre/2019**

<b>890</b>	<b>CODICE E DENOMINAZIONE DELLA CONCESSIONE</b> <b>CAVIAGA</b> Nota: Presentata istanza di proroga pubblicata nel B.U.I.G. Anno LV - N. 1.	TITOLARI DELLA CONCESSIONE e relative quote di partecipazione (%) ENI (100) (r.u.)	PROVVEDIMENTI CONCERNENTI LA CONCESSIONE Data 20/10/1997 21/10/2003 Natura del provvedimento Attribuzione Proroga	PERIODO DI VIGENZA 1 <sup>a</sup> proroga 01/01/2012	SCADENZA 01/01/2012	AREA (km2) 113,87	UBICAZIONE DELLA CONCESSIONE LOMBARDIA (113,87)
<b>891</b>	<b>CODICE E DENOMINAZIONE DELLA CONCESSIONE</b> <b>CIGNONE</b> Nota: Presentata istanza di rinuncia pubblicata nel B.U.I.G. Anno LIII - N. 2.	TITOLARI DELLA CONCESSIONE e relative quote di partecipazione (%) ENI (100) (r.u.)	PROVVEDIMENTI CONCERNENTI LA CONCESSIONE Data 20/10/1997 6/11/2001 Natura del provvedimento Attribuzione Conferma	PERIODO DI VIGENZA 1° periodo 01/01/2017	SCADENZA 01/01/2017	AREA (km2) 135,59	UBICAZIONE DELLA CONCESSIONE LOMBARDIA (135,59)
<b>892</b>	<b>CODICE E DENOMINAZIONE DELLA CONCESSIONE</b> <b>CORTEMAGGIORE</b>	TITOLARI DELLA CONCESSIONE e relative quote di partecipazione (%) ENI (100) (r.u.)	PROVVEDIMENTI CONCERNENTI LA CONCESSIONE Data 20/10/1997 15/10/2001 Natura del provvedimento Attribuzione Conferma	PERIODO DI VIGENZA 1° periodo 01/01/2017	SCADENZA 01/01/2017	AREA (km2) 146,03	UBICAZIONE DELLA CONCESSIONE EMILIA ROMAGNA (144,72) LOMBARDIA (1,31)
<b>894</b>	<b>CODICE E DENOMINAZIONE DELLA CONCESSIONE</b> <b>PONTETIDONE</b>	TITOLARI DELLA CONCESSIONE e relative quote di partecipazione (%) GAS PLUS ITALIANA (100) (r.u.)	PROVVEDIMENTI CONCERNENTI LA CONCESSIONE Data 20/10/1997 1/6/1998 12/2/2004 20/7/2004 1/3/2013 Natura del provvedimento Attribuzione Trasferimento Cambio intestazione Cambio intestazione Cambio intestazione quota	PERIODO DI VIGENZA 1° periodo 01/01/2017	SCADENZA 01/01/2017	AREA (km2) 58,35	UBICAZIONE DELLA CONCESSIONE EMILIA ROMAGNA (55,72) LOMBARDIA (2,63)
<b>897</b>	<b>CODICE E DENOMINAZIONE DELLA CONCESSIONE</b> <b>SORESINA</b>	TITOLARI DELLA CONCESSIONE e relative quote di partecipazione (%) ENI (100) (r.u.)	PROVVEDIMENTI CONCERNENTI LA CONCESSIONE Data 20/10/1997 Natura del provvedimento Attribuzione	PERIODO DI VIGENZA 1° periodo 01/01/2017	SCADENZA 01/01/2017	AREA (km2) 84,82	UBICAZIONE DELLA CONCESSIONE LOMBARDIA (84,82)
<b>899</b>	<b>CODICE E DENOMINAZIONE DELLA CONCESSIONE</b> <b>VESCOVATO</b> Nota: Presentata istanza di proroga pubblicata nel B.U.I.G. Anno LV - N. 2.	TITOLARI DELLA CONCESSIONE e relative quote di partecipazione (%) SOCIETÀ PADANA ENERGIA (100) (r.u.)	PROVVEDIMENTI CONCERNENTI LA CONCESSIONE Data 20/10/1997 8/5/2002 8/5/2002 21/5/2008 9/2/2010 28/3/2017 Natura del provvedimento Attribuzione Proroga Approvazione programma lavori Proroga Trasferimento Proroga e riduzione	PERIODO DI VIGENZA 3 <sup>a</sup> proroga 01/01/2017	SCADENZA 01/01/2017	AREA (km2) 14,56	UBICAZIONE DELLA CONCESSIONE LOMBARDIA (14,56)

**ELENCO DELLE CONCESSIONI DI COLTIVAZIONE ACCORDATE NELLA TERRAFERMA - Aggiornamento 30/novembre/2019**

<b>900</b>	CODICE E DENOMINAZIONE DELLA CONCESSIONE <b>VILLAFORTUNA-TRECATE</b>	TITOLARI DELLA CONCESSIONE e relative quote di partecipazione (%) ENI (100) (r.u.)	PROVVEDIMENTI CONCERNENTI LA CONCESSIONE Data 17/2/1998 Natura del provvedimento Attribuzione	BUIG XLII - 3	PERIODO DI VIGENZA 1° periodo 01/01/2017	SCADENZA 01/01/2017	AREA (km2) 142,41	UBICAZIONE DELLA CONCESSIONE PIEMONTE (77,76)  LOMBARDIA (64,65)
<b>902</b>	CODICE E DENOMINAZIONE DELLA CONCESSIONE <b>DOSSO DEGLI ANGELI</b>	TITOLARI DELLA CONCESSIONE e relative quote di partecipazione (%) ENI (100) (r.u.)	PROVVEDIMENTI CONCERNENTI LA CONCESSIONE Data 23/2/1998 Natura del provvedimento Attribuzione	BUIG XLII - 3	PERIODO DI VIGENZA 1° periodo 01/01/2017	SCADENZA 01/01/2017	AREA (km2) 118,46	UBICAZIONE DELLA CONCESSIONE EMILIA ROMAGNA (118,46)
<b>904</b>	CODICE E DENOMINAZIONE DELLA CONCESSIONE <b>GAGGIANO</b>	TITOLARI DELLA CONCESSIONE e relative quote di partecipazione (%) ENI (100) (r.u.)	PROVVEDIMENTI CONCERNENTI LA CONCESSIONE Data 17/3/1998 Natura del provvedimento Attribuzione	BUIG XLII - 4	PERIODO DI VIGENZA 1° periodo 01/01/2007	SCADENZA 01/01/2007	AREA (km2) 101,64	UBICAZIONE DELLA CONCESSIONE LOMBARDIA (101,64)
	Nota: Presentata istanza di proroga pubblicata nel B.U.I.G. Anno L - N. 1.							
<b>905</b>	CODICE E DENOMINAZIONE DELLA CONCESSIONE <b>BAGNOLO MELLA</b>	TITOLARI DELLA CONCESSIONE e relative quote di partecipazione (%) ENI (100) (r.u.)	PROVVEDIMENTI CONCERNENTI LA CONCESSIONE Data 21/4/1998 Natura del provvedimento Attribuzione	BUIG XLII - 5	PERIODO DI VIGENZA 1° periodo 01/01/2017	SCADENZA 01/01/2017	AREA (km2) 60,43	UBICAZIONE DELLA CONCESSIONE LOMBARDIA (60,43)
<b>906</b>	CODICE E DENOMINAZIONE DELLA CONCESSIONE <b>SAN GERVASIO</b>	TITOLARI DELLA CONCESSIONE e relative quote di partecipazione (%) ENI (100) (r.u.)	PROVVEDIMENTI CONCERNENTI LA CONCESSIONE Data 21/4/1998 Natura del provvedimento Attribuzione	BUIG XLII - 5	PERIODO DI VIGENZA 1° periodo 01/01/2017	SCADENZA 01/01/2017	AREA (km2) 77,45	UBICAZIONE DELLA CONCESSIONE LOMBARDIA (77,45)
<b>908</b>	CODICE E DENOMINAZIONE DELLA CONCESSIONE <b>OVANENGO</b>	TITOLARI DELLA CONCESSIONE e relative quote di partecipazione (%) SOCIETÀ PADANA ENERGIA (100) (r.u.)	PROVVEDIMENTI CONCERNENTI LA CONCESSIONE Data 22/5/1998 9/2/2010 Natura del provvedimento Attribuzione Trasferimento	BUIG XLII - 6 LIV - 3	PERIODO DI VIGENZA 1° periodo 01/01/2017	SCADENZA 01/01/2017	AREA (km2) 41,11	UBICAZIONE DELLA CONCESSIONE LOMBARDIA (41,11)
<b>910</b>	CODICE E DENOMINAZIONE DELLA CONCESSIONE <b>CANONICA</b>	TITOLARI DELLA CONCESSIONE e relative quote di partecipazione (%) ENI (100) (r.u.)	PROVVEDIMENTI CONCERNENTI LA CONCESSIONE Data 18/6/1998 Natura del provvedimento Attribuzione	BUIG XLII - 6	PERIODO DI VIGENZA 1° periodo 01/01/2002	SCADENZA 01/01/2002	AREA (km2) 53,02	UBICAZIONE DELLA CONCESSIONE LOMBARDIA (53,02)
	Nota: Presentata istanza di proroga pubblicata nel B.U.I.G. Anno XLV - N. 8. Presentata istanza di proroga pubblicata nel B.U.I.G. Anno LV - N. 1.							

**ELENCO DELLE CONCESSIONI DI COLTIVAZIONE ACCORDATE NELLA TERRAFERMA - Aggiornamento 30/novembre/2019**

<b>911</b>	<b>CODICE E DENOMINAZIONE DELLA CONCESSIONE</b> <b>PESSANO</b>	TITOLARI DELLA CONCESSIONE e relative quote di partecipazione (%) ENI (100) (r.u.)	PROVVEDIMENTI CONCERNENTI LA CONCESSIONE Data 18/6/1998 Natura del provvedimento Attribuzione	PERIODO DI VIGENZA 1° periodo 01/01/2012	SCADENZA 01/01/2012	AREA (km2) 57,85	UBICAZIONE DELLA CONCESSIONE LOMBARDIA (57,85)
	Nota: Presentata istanza di proroga pubblicata nel B.U.I.G. Anno LV - N. 1.						
<b>913</b>	<b>CODICE E DENOMINAZIONE DELLA CONCESSIONE</b> <b>SETTALA</b>	TITOLARI DELLA CONCESSIONE e relative quote di partecipazione (%) SOCIETÀ PADANA ENERGIA (100) (r.u.)	PROVVEDIMENTI CONCERNENTI LA CONCESSIONE Data 18/6/1998 15/10/2001 9/2/2010 Natura del provvedimento Attribuzione Conferma Trasferimento	PERIODO DI VIGENZA 1° periodo 15/10/2001 1/1/2010	SCADENZA 01/01/2017	AREA (km2) 84,55	UBICAZIONE DELLA CONCESSIONE LOMBARDIA (84,55)
<b>914</b>	<b>CODICE E DENOMINAZIONE DELLA CONCESSIONE</b> <b>SPILAMBERTO</b>	TITOLARI DELLA CONCESSIONE e relative quote di partecipazione (%) SOCIETÀ PADANA ENERGIA (100) (r.u.)	PROVVEDIMENTI CONCERNENTI LA CONCESSIONE Data 8/6/1998 9/2/2010 Natura del provvedimento Attribuzione Trasferimento	PERIODO DI VIGENZA 1° periodo 1/1/1997 1/1/2010	SCADENZA 01/01/2017	AREA (km2) 139,82	UBICAZIONE DELLA CONCESSIONE EMILIA ROMAGNA (139,82)
<b>915</b>	<b>CODICE E DENOMINAZIONE DELLA CONCESSIONE</b> <b>MIRANDOLA</b>	TITOLARI DELLA CONCESSIONE e relative quote di partecipazione (%) SOCIETÀ PADANA ENERGIA (100) (r.u.)	PROVVEDIMENTI CONCERNENTI LA CONCESSIONE Data 15/6/1998 9/2/2010 Natura del provvedimento Attribuzione Trasferimento	PERIODO DI VIGENZA 1° periodo 1/1/1997 1/1/2010	SCADENZA 01/01/2017	AREA (km2) 121,96	UBICAZIONE DELLA CONCESSIONE EMILIA ROMAGNA (121,96) LOMBARDIA (0,37)
<b>916</b>	<b>CODICE E DENOMINAZIONE DELLA CONCESSIONE</b> <b>PORTO CORSINI TERRA</b>	TITOLARI DELLA CONCESSIONE e relative quote di partecipazione (%) SOCIETÀ PADANA ENERGIA (100) (r.u.)	PROVVEDIMENTI CONCERNENTI LA CONCESSIONE Data 15/6/1998 9/2/2010 Natura del provvedimento Attribuzione Trasferimento	PERIODO DI VIGENZA 1° periodo 1/1/1997 1/1/2010	SCADENZA 01/01/2017	AREA (km2) 56,65	UBICAZIONE DELLA CONCESSIONE EMILIA ROMAGNA (56,65)
<b>917</b>	<b>CODICE E DENOMINAZIONE DELLA CONCESSIONE</b> <b>RAVENNA TERRA</b>	TITOLARI DELLA CONCESSIONE e relative quote di partecipazione (%) SOCIETÀ PADANA ENERGIA (100) (r.u.)	PROVVEDIMENTI CONCERNENTI LA CONCESSIONE Data 15/6/1998 9/2/2010 Natura del provvedimento Attribuzione Trasferimento	PERIODO DI VIGENZA 1° periodo 1/1/1997 1/1/2010	SCADENZA 01/01/2012	AREA (km2) 98,28	UBICAZIONE DELLA CONCESSIONE EMILIA ROMAGNA (98,28)
	Nota: Presentata istanza di proroga pubblicata nel B.U.I.G. Anno LV - N. 2.						

**ELENCO DELLE CONCESSIONI DI COLTIVAZIONE ACCORDATE NELLA TERRAFERMA - Aggiornamento 30/novembre/2019**

<b>918</b>	<b>CODICE E DENOMINAZIONE DELLA CONCESSIONE</b> <b>RECOVATO</b>	<b>TITOLARI DELLA CONCESSIONE e relative quote di partecipazione (%)</b> GAS PLUS ITALIANA (100) (r.u.)	<b>PROVVEDIMENTI CONCERNENTI LA CONCESSIONE</b> Data 15/6/1998 26/4/2001 12/2/2004 20/7/2004 12/11/2010 1/3/2013 Natura del provvedimento Attribuzione Trasferimento Cambio intestazione Cambio intestazione Approvazione nuovo programma lavori Cambio intestazione quota	<b>PERIODO DI VIGENZA</b> 1° periodo 1/1/1997 26/2/2001 1/1/2004 18/5/2004 12/11/2010 1/3/2013	<b>BUIG</b> XLII - 6 XLV - 5 XLVIII - 3 XLVIII - 8 LIV - 12 LVII - 3	<b>SCADENZA</b> 01/01/2017	<b>AREA (km2)</b> 36,75	<b>UBICAZIONE DELLA CONCESSIONE</b> EMILIA ROMAGNA (36,75)
<b>920</b>	<b>CODICE E DENOMINAZIONE DELLA CONCESSIONE</b> <b>SAN POTTIO</b>	<b>TITOLARI DELLA CONCESSIONE e relative quote di partecipazione (%)</b> SOCIETÀ PADANA ENERGIA (100) (r.u.)	<b>PROVVEDIMENTI CONCERNENTI LA CONCESSIONE</b> Data 15/6/1998 10/3/2004 9/2/2010 7/12/2018 Natura del provvedimento Attribuzione Proroga Trasferimento Proroga	<b>PERIODO DI VIGENZA</b> 1° proroga 1/1/1997 1/1/2002 1/1/2010 1/1/2007	<b>BUIG</b> XLII - 6 XLVIII - 4 LIV - 3 LXII - 12	<b>SCADENZA</b> 01/01/2007	<b>AREA (km2)</b> 73,78	<b>UBICAZIONE DELLA CONCESSIONE</b> EMILIA ROMAGNA (73,78)
<b>924</b>	<b>CODICE E DENOMINAZIONE DELLA CONCESSIONE</b> <b>SANTERNO</b>	<b>TITOLARI DELLA CONCESSIONE e relative quote di partecipazione (%)</b> SOCIETÀ PADANA ENERGIA (100) (r.u.)	<b>PROVVEDIMENTI CONCERNENTI LA CONCESSIONE</b> Data 18/6/1998 9/2/2010 Natura del provvedimento Attribuzione Trasferimento	<b>PERIODO DI VIGENZA</b> 1° periodo 1/1/1997 1/1/2010 1/1/2010	<b>BUIG</b> XLII - 6 LIV - 3	<b>SCADENZA</b> 01/01/2017	<b>AREA (km2)</b> 39,39	<b>UBICAZIONE DELLA CONCESSIONE</b> EMILIA ROMAGNA (39,39)
<b>926</b>	<b>CODICE E DENOMINAZIONE DELLA CONCESSIONE</b> <b>PIETRAMALA</b>	<b>TITOLARI DELLA CONCESSIONE e relative quote di partecipazione (%)</b> SIM (100) (r.u.)	<b>PROVVEDIMENTI CONCERNENTI LA CONCESSIONE</b> Data 20/8/1998 4/8/1999 21/11/2016 Natura del provvedimento Assoggettamento L. 67/57 Unificazione Proroga	<b>PERIODO DI VIGENZA</b> 1° periodo 1/1/1957 4/8/1999 15/1/2006	<b>BUIG</b> XVII - 9 XLIII - 9 LX - 11	<b>SCADENZA</b> 14/01/2011	<b>AREA (km2)</b> 27,16	<b>UBICAZIONE DELLA CONCESSIONE</b> TOSCANA (21,73) EMILIA ROMAGNA (5,43)
<b>927</b>	<b>CODICE E DENOMINAZIONE DELLA CONCESSIONE</b> <b>RECOLETA</b>	<b>TITOLARI DELLA CONCESSIONE e relative quote di partecipazione (%)</b> GAS PLUS ITALIANA (100) (r.u.)	<b>PROVVEDIMENTI CONCERNENTI LA CONCESSIONE</b> Data 8/9/1999 12/2/2004 20/7/2004 1/3/2013 Natura del provvedimento Conferimento Cambio intestazione Cambio intestazione quota	<b>PERIODO DI VIGENZA</b> 1° periodo 8/9/1999 1/1/2004 18/5/2004 1/3/2013	<b>BUIG</b> XLIII - 10 XLVIII - 3 XLVIII - 8 LVII - 3	<b>SCADENZA</b> 08/09/2019	<b>AREA (km2)</b> 44,62	<b>UBICAZIONE DELLA CONCESSIONE</b> BASILICATA (44,62)

**ELENCO DELLE CONCESSIONI DI COLTIVAZIONE ACCORDATE NELLA TERRAFERMA - Aggiornamento 30/novembre/2019**

928	CODICE E DENOMINAZIONE DELLA CONCESSIONE	TITOLARI DELLA CONCESSIONE e relative quote di partecipazione (%)	PROVVEDIMENTI CONCERNENTI LA CONCESSIONE		PERIODO DI VIGENZA	SCADENZA	AREA (km2)	UBICAZIONE DELLA CONCESSIONE
			Data	Natura del provvedimento				
	<b>GORGOLIONE</b> Nota: Presentata istanza di ampliamento dell'area pubblicata nel B.U.I.G. Anno LIV - N. 6.	TOTAL E&P ITALIA (50) (r.u.) SHELL ITALIA E&P (25) MITSUI E&P ITALIA B (25)	19/11/1999	Unificazione	XLIII - 12	14/07/2023	290,59	BASILICATA (290,59)
16/3/2000			Approvazione nuovo programma di ricerca	XLIV - 5				
20/3/2000			Cambio intestazione quota	XLIV - 4				
29/11/2000			Cambio intestazione quota	XLIV - 12				
20/4/2001			Cambio intestazione quota	XLV - 5				
15/11/2002			Trasferimento quota e nomina r.u.	XLVI - 12				
5/6/2003			Cambio intestazione quota	XLVII - 7				
16/7/2003			Cambio intestazione quota	XLVII - 8				
12/2/2004			Cambio intestazione quota	XLVIII - 3				
31/7/2007			Adeguamento programma lavori	LI - 8				
9/2/2010			Trasferimento quota	LIV - 3				
30/6/2011			Proroga	LV - 7				
23/9/2011			Trasferimento quota	LV - 10				
6/2/2013			Trasferimento quota	LVI - 2				
18/11/2013			Trasferimento quota	LVII - 11				
16/5/2018			Rimodulazione tempi programma lavori	LXII - 5				
<b>930</b>	<b>CODICE E DENOMINAZIONE DELLA CONCESSIONE</b>	<b>TITOLARI DELLA CONCESSIONE e relative quote di partecipazione (%)</b>	<b>PROVVEDIMENTI CONCERNENTI LA CONCESSIONE</b>		<b>PERIODO DI VIGENZA</b>	<b>SCADENZA</b>	<b>AREA (km2)</b>	<b>UBICAZIONE DELLA CONCESSIONE</b>
	<b>MIGLIANICO</b>	ENI (100) (r.u.)	Data	Natura del provvedimento	BUIG			
			19/4/2002	Conferimento	XLVI - 5	19/04/2022	29,3	ABRUZZO (29,3)
			6/7/2005	Modifica programma lavori	XLIX - 8			
			9/2/2010	Trasferimento	LIV - 3			
			21/11/2016	Cambio intestazione	LX - 11			
<b>931</b>	<b>CODICE E DENOMINAZIONE DELLA CONCESSIONE</b>	<b>TITOLARI DELLA CONCESSIONE e relative quote di partecipazione (%)</b>	<b>PROVVEDIMENTI CONCERNENTI LA CONCESSIONE</b>		<b>PERIODO DI VIGENZA</b>	<b>SCADENZA</b>	<b>AREA (km2)</b>	<b>UBICAZIONE DELLA CONCESSIONE</b>
	<b>QUARTO</b>	SOCIETÀ PADANA ENERGIA (66,66666666667) (r.u.) EDISON E&P (33,333333333333)	Data	Natura del provvedimento	BUIG			
			12/1/2004	Conferimento	XLVIII - 2	12/01/2024	58,42	EMILIA ROMAGNA (58,42)
			12/2/2004	Intestazione quota	XLVIII - 3			
			9/2/2010	Trasferimento quota	LIV - 3			
			1/8/2018	Trasferimento quote	LXII - 7			
<b>932</b>	<b>CODICE E DENOMINAZIONE DELLA CONCESSIONE</b>	<b>TITOLARI DELLA CONCESSIONE e relative quote di partecipazione (%)</b>	<b>PROVVEDIMENTI CONCERNENTI LA CONCESSIONE</b>		<b>PERIODO DI VIGENZA</b>	<b>SCADENZA</b>	<b>AREA (km2)</b>	<b>UBICAZIONE DELLA CONCESSIONE</b>
	<b>VAL D'AGRI</b>	ENI (61) (r.u.) SHELL ITALIA E&P (39)	Data	Natura del provvedimento	BUIG			
			28/12/2005	Unificazione	L - 1	26/10/2019	660,15	BASILICATA (660,15)
			18/2/2008	Adeguamento ripartizione quote	LII - 3			
			23/1/2012	Aggiornamento programma lavori	LVI - 2			
			16/5/2018	Rimodulazione quote di titolarità	LXII - 5			
			7/6/2018	Rettifca	LXII - 6			

**ELENCO DELLE CONCESSIONI DI COLTIVAZIONE ACCORDATE NELLA TERRAFERMA - Aggiornamento 30/novembre/2019**

<b>933</b>	<b>CODICE E DENOMINAZIONE DELLA CONCESSIONE</b> <b>CAPPARUCCIA</b>	TITOLARI DELLA CONCESSIONE e relative quote di partecipazione (%) ENI (95) (r.u.) EDISON E&P (5)	PROVVEDIMENTI CONCERNENTI LA CONCESSIONE Data 7/10/2008 11/7/2006 9/2/2010 1/1/2010 28/9/2011 28/9/2011 LV - 10 21/11/2016 1/10/2016 LX - 11 1/8/2018 1/7/2018 LXII - 7	Natura del provvedimento Conferimento Trasferimento quota Trasferimento quota Cambio intestazione Trasferimento quote	PERIODO DI VIGENZA 1° periodo	SCADENZA 11/07/2026	AREA (km2) 59,55	UBICAZIONE DELLA CONCESSIONE MARCHE (59,55)
<b>934</b>	<b>CODICE E DENOMINAZIONE DELLA CONCESSIONE</b> <b>CASCINA CASTELLO</b>	TITOLARI DELLA CONCESSIONE e relative quote di partecipazione (%) NORTHSUN ITALIA (90) (r.u.) PETROREP ITALIANA (10)	PROVVEDIMENTI CONCERNENTI LA CONCESSIONE Data 22/10/2008 17/6/2014 2/8/2018	Natura del provvedimento Conferimento Ampliamento Trasferimento quota	PERIODO DI VIGENZA 1° periodo	SCADENZA 22/10/2028	AREA (km2) 38,59	UBICAZIONE DELLA CONCESSIONE LOMBARDIA (38,59)
<b>935</b>	<b>CODICE E DENOMINAZIONE DELLA CONCESSIONE</b> <b>SILLARO</b>	TITOLARI DELLA CONCESSIONE e relative quote di partecipazione (%) NORTHSUN ITALIA (100) (r.u.)	PROVVEDIMENTI CONCERNENTI LA CONCESSIONE Data 29/10/2008 8/2/2017	Natura del provvedimento Conferimento Trasferimento quote	PERIODO DI VIGENZA 1° periodo	SCADENZA 29/10/2028	AREA (km2) 7,37	UBICAZIONE DELLA CONCESSIONE EMILIA ROMAGNA (7,37)
<b>936</b>	<b>CODICE E DENOMINAZIONE DELLA CONCESSIONE</b> <b>MEZZOCOLLE</b>	TITOLARI DELLA CONCESSIONE e relative quote di partecipazione (%) SOCIETÀ PADANA ENERGIA (100) (r.u.)	PROVVEDIMENTI CONCERNENTI LA CONCESSIONE Data 7/9/2011	Natura del provvedimento Conferimento	PERIODO DI VIGENZA 1° periodo	SCADENZA 17/07/2026	AREA (km2) 144,9	UBICAZIONE DELLA CONCESSIONE EMILIA ROMAGNA (144,9)
<b>937</b>	<b>CODICE E DENOMINAZIONE DELLA CONCESSIONE</b> <b>COLLE S. GIOVANNI</b>	TITOLARI DELLA CONCESSIONE e relative quote di partecipazione (%) ENI (50) (r.u.) GAS PLUS ITALIANA (50)	PROVVEDIMENTI CONCERNENTI LA CONCESSIONE Data 19/1/2012 13/2/2012 1/3/2013 21/11/2016	Natura del provvedimento Conferimento Rettificazione Cambio intestazione quota Cambio intestazione	PERIODO DI VIGENZA 1° periodo	SCADENZA 19/01/2032	AREA (km2) 22,8	UBICAZIONE DELLA CONCESSIONE ABRUZZO (22,8)
<b>938</b>	<b>CODICE E DENOMINAZIONE DELLA CONCESSIONE</b> <b>RAPAGNANO</b>	TITOLARI DELLA CONCESSIONE e relative quote di partecipazione (%) APENNINE ENERGY (100) (r.u.)	PROVVEDIMENTI CONCERNENTI LA CONCESSIONE Data 28/11/2012 17/4/2013	Natura del provvedimento Riattribuzione Modifica denominazione sociale	PERIODO DI VIGENZA 1° periodo	SCADENZA 28/11/2022	AREA (km2) 8,49	UBICAZIONE DELLA CONCESSIONE MARCHE (8,49)

Nota: GIACIMENTO MARGINALE.  
La concessione deriva dalla riattribuzione della originaria Concessione di coltivazione RAPAGNANO (Eni 100%) vigente dal 17/04/1960 al 28/11/2012.



**ELENCO DELLE CONCESSIONI DI COLTIVAZIONE ACCORDATE NELLA TERRAFERMA - Aggiornamento 30/novembre/2019**

<b>939</b>	<b>CODICE E DENOMINAZIONE DELLA CONCESSIONE</b> <b>AGLAVIZZA</b>	TITOLARI DELLA CONCESSIONE e relative quote di partecipazione (%) ROCKHOPPER CIVITA (100) (r.u.)	PROVVEDIMENTI CONCERNENTI LA CONCESSIONE Data 17/12/2012 23/2/2015 Natura del provvedimento Conferimento Modifica denominazione sociale	PERIODO DI VIGENZA 1° periodo 17/12/2012 20/10/2014 LVI - 12 LIX - 2	SCADENZA 17/12/2032	AREA (km2) 7,32	UBICAZIONE DELLA CONCESSIONE ABRUZZO (7,32)
<b>940</b>	<b>CODICE E DENOMINAZIONE DELLA CONCESSIONE</b> <b>SAN LORENZO</b>	TITOLARI DELLA CONCESSIONE e relative quote di partecipazione (%) APEENNINE ENERGY (100) (r.u.)	PROVVEDIMENTI CONCERNENTI LA CONCESSIONE Data 10/3/2014 16/11/2018 Natura del provvedimento Conferimento Trasferimenti quote	PERIODO DI VIGENZA 1° periodo 24/2/2012 30/10/2018 LVIII - 3 LXII - 11	SCADENZA 24/02/2032	AREA (km2) 4,92	UBICAZIONE DELLA CONCESSIONE MARCHE (4,92)
<b>941</b>	<b>CODICE E DENOMINAZIONE DELLA CONCESSIONE</b> <b>CASA TONETTO</b>	TITOLARI DELLA CONCESSIONE e relative quote di partecipazione (%) APEENNINE ENERGY (100) (r.u.)	PROVVEDIMENTI CONCERNENTI LA CONCESSIONE Data 14/7/2015 22/10/2015 Natura del provvedimento Conferimento Cambio intestazione quota	PERIODO DI VIGENZA 1° periodo 14/7/2015 29/7/2015 LIX - 7 LIX - 10	SCADENZA 14/07/2035	AREA (km2) 4,5	UBICAZIONE DELLA CONCESSIONE VENETO (4,5)
<b>942</b>	<b>CODICE E DENOMINAZIONE DELLA CONCESSIONE</b> <b>S. ALBERTO</b>	TITOLARI DELLA CONCESSIONE e relative quote di partecipazione (%) NORTHSUN ITALIA (100) (r.u.)	PROVVEDIMENTI CONCERNENTI LA CONCESSIONE Data 12/10/2017 Natura del provvedimento Conferimento	PERIODO DI VIGENZA 1° periodo 19/2/2013 LXI - 10	SCADENZA 19/02/2032	AREA (km2) 19,51	UBICAZIONE DELLA CONCESSIONE EMILIA ROMAGNA (19,51)
<b>943</b>	<b>CODICE E DENOMINAZIONE DELLA CONCESSIONE</b> <b>BAGNACAVALLO</b>	TITOLARI DELLA CONCESSIONE e relative quote di partecipazione (%) ALEANNA ITALIA (100) (r.u.)	PROVVEDIMENTI CONCERNENTI LA CONCESSIONE Data 7/12/2018 Natura del provvedimento Conferimento	PERIODO DI VIGENZA 1° periodo 7/12/2018 LXII - 12	SCADENZA 07/12/2038	AREA (km2) 14,75	UBICAZIONE DELLA CONCESSIONE EMILIA ROMAGNA (14,75)

**ELENCO DELLE CONCESSIONI DI COLTIVAZIONE ACCORDATE IN SICILIA - Aggiornamento 30/novembre/2019**

**CONCESSIONI DI COLTIVAZIONE ACCORDATE IN SICILIA**

Legge Regionale 20 marzo 1950 n.30 e successive modificazioni

In Sicilia sono vigenti n. 14 CONCESSIONI DI COLTIVAZIONE per complessivi 596,85 Km<sup>2</sup>

Regione	Numero concessioni	Superficie (Km <sup>2</sup> )
SICILIA	14	596,85

Nota:  
In Sicilia, per la sola terrafirma, in virtù dello statuto speciale della regione, la competenza normativa e amministrativa è completamente autonoma. I dati riportati sono forniti dal competente ufficio regionale.

**ELENCO DELLE CONCESSIONI DI COLTIVAZIONE ACCORDATE IN SICILIA - Aggiornamento 30/ novembre/2019**

<b>320</b>	CODICE E DENOMINAZIONE DELLA CONCESSIONE <b>BRONTE - S.NICOLA</b>	TITOLARI DELLA CONCESSIONE e relative quote di partecipazione (%) ENI MEDITERRANEA IDROCARBURI (100) (r.u.)	PROVVEDIMENTI CONCERNENTI LA CONCESSIONE Data Natura del provvedimento Decorrenza	BUIG	PERIODO DI VIGENZA 3 <sup>a</sup> proroga	SCADENZA 02/03/2023	AREA (km2) 14,23	UBICAZIONE DELLA CONCESSIONE SICILIA (14,23)
<b>321</b>	CODICE E DENOMINAZIONE DELLA CONCESSIONE <b>COMISO II</b>	TITOLARI DELLA CONCESSIONE e relative quote di partecipazione (%) EDISON E&P (100) (r.u.)	PROVVEDIMENTI CONCERNENTI LA CONCESSIONE Data Natura del provvedimento Decorrenza	BUIG	PERIODO DI VIGENZA 5 <sup>a</sup> proroga	SCADENZA 20/05/2021	AREA (km2) 3,7	UBICAZIONE DELLA CONCESSIONE SICILIA (3,7)
<b>322</b>	CODICE E DENOMINAZIONE DELLA CONCESSIONE <b>FIUMETTO</b>	TITOLARI DELLA CONCESSIONE e relative quote di partecipazione (%) ENI MEDITERRANEA IDROCARBURI (100) (r.u.)	PROVVEDIMENTI CONCERNENTI LA CONCESSIONE Data Natura del provvedimento Decorrenza	BUIG	PERIODO DI VIGENZA 1 <sup>a</sup> proroga	SCADENZA 24/08/2021	AREA (km2) 20,94	UBICAZIONE DELLA CONCESSIONE SICILIA (20,94)
<b>323</b>	CODICE E DENOMINAZIONE DELLA CONCESSIONE <b>GAGLIANO</b>	TITOLARI DELLA CONCESSIONE e relative quote di partecipazione (%) ENI MEDITERRANEA IDROCARBURI (100) (r.u.)	PROVVEDIMENTI CONCERNENTI LA CONCESSIONE Data Natura del provvedimento Decorrenza	BUIG	PERIODO DI VIGENZA 3 <sup>a</sup> proroga	SCADENZA 01/09/2022	AREA (km2) 116,23	UBICAZIONE DELLA CONCESSIONE SICILIA (116,23)
<b>324</b>	CODICE E DENOMINAZIONE DELLA CONCESSIONE <b>GELA</b>	TITOLARI DELLA CONCESSIONE e relative quote di partecipazione (%) ENI MEDITERRANEA IDROCARBURI (100) (r.u.)	PROVVEDIMENTI CONCERNENTI LA CONCESSIONE Data Natura del provvedimento Decorrenza	BUIG	PERIODO DI VIGENZA 2 <sup>a</sup> proroga	SCADENZA 09/08/2023	AREA (km2) 92,22	UBICAZIONE DELLA CONCESSIONE SICILIA (92,22)
<b>325</b>	CODICE E DENOMINAZIONE DELLA CONCESSIONE <b>GIAURONE</b>	TITOLARI DELLA CONCESSIONE e relative quote di partecipazione (%) ENI MEDITERRANEA IDROCARBURI (100) (r.u.)	PROVVEDIMENTI CONCERNENTI LA CONCESSIONE Data Natura del provvedimento Decorrenza	BUIG	PERIODO DI VIGENZA 2 <sup>a</sup> proroga	SCADENZA 29/09/2019	AREA (km2) 13	UBICAZIONE DELLA CONCESSIONE SICILIA (13)
<b>326</b>	CODICE E DENOMINAZIONE DELLA CONCESSIONE <b>IRMINIO</b>	TITOLARI DELLA CONCESSIONE e relative quote di partecipazione (%) IRMINIO (100) (r.u.)	PROVVEDIMENTI CONCERNENTI LA CONCESSIONE Data Natura del provvedimento Decorrenza	BUIG	PERIODO DI VIGENZA 1 <sup>a</sup> proroga	SCADENZA 25/01/2022	AREA (km2) 39,76	UBICAZIONE DELLA CONCESSIONE SICILIA (39,76)
<b>327</b>	CODICE E DENOMINAZIONE DELLA CONCESSIONE <b>LIPPONE - MAZARA DEL VALLO</b>	TITOLARI DELLA CONCESSIONE e relative quote di partecipazione (%) ENI MEDITERRANEA IDROCARBURI (100) (r.u.)	PROVVEDIMENTI CONCERNENTI LA CONCESSIONE Data Natura del provvedimento Decorrenza	BUIG	PERIODO DI VIGENZA 4 <sup>a</sup> proroga	SCADENZA 13/10/2022	AREA (km2) 16,57	UBICAZIONE DELLA CONCESSIONE SICILIA (16,57)

**ELENCO DELLE CONCESSIONI DI COLTIVAZIONE ACCORDATE IN SICILIA - Aggiornamento 30/ novembre/2019**

<b>328</b>	CODICE E DENOMINAZIONE DELLA CONCESSIONE <b>RAGUSA</b>	TITOLARI DELLA CONCESSIONE e relative quote di partecipazione (%) ENI MEDITERRANEA IDROCARBURI (100) (r.u.)	PROVVEDIMENTI CONCERNENTI LA CONCESSIONE Data   Natura del provvedimento   Decorrenza   BUIG	PERIODO DI VIGENZA 2ª proroga 30/11/2019	SCADENZA 77,56	UBICAZIONE DELLA CONCESSIONE SICILIA (77,56)
<b>329</b>	CODICE E DENOMINAZIONE DELLA CONCESSIONE <b>ROCCA CAVALLO</b>	TITOLARI DELLA CONCESSIONE e relative quote di partecipazione (%) ENI MEDITERRANEA IDROCARBURI (100) (r.u.)	PROVVEDIMENTI CONCERNENTI LA CONCESSIONE Data   Natura del provvedimento   Decorrenza   BUIG	PERIODO DI VIGENZA 1ª proroga 08/06/2021	SCADENZA 37,31	UBICAZIONE DELLA CONCESSIONE SICILIA (37,31)
<b>330</b>	CODICE E DENOMINAZIONE DELLA CONCESSIONE <b>NOTO</b>	TITOLARI DELLA CONCESSIONE e relative quote di partecipazione (%) ENI MEDITERRANEA IDROCARBURI (100) (r.u.)	PROVVEDIMENTI CONCERNENTI LA CONCESSIONE Data   Natura del provvedimento   Decorrenza   BUIG	PERIODO DI VIGENZA 1º periodo 08/01/2019	SCADENZA 21,4	UBICAZIONE DELLA CONCESSIONE SICILIA (21,4)
<b>331</b>	CODICE E DENOMINAZIONE DELLA CONCESSIONE <b>CASE SCHILLACI</b>	TITOLARI DELLA CONCESSIONE e relative quote di partecipazione (%) ENI MEDITERRANEA IDROCARBURI (100) (r.u.)	PROVVEDIMENTI CONCERNENTI LA CONCESSIONE Data   Natura del provvedimento   Decorrenza   BUIG	PERIODO DI VIGENZA 1º periodo 01/07/2024	SCADENZA 52,5	UBICAZIONE DELLA CONCESSIONE SICILIA (52,5)
<b>332</b>	CODICE E DENOMINAZIONE DELLA CONCESSIONE <b>SAMPERI</b>	TITOLARI DELLA CONCESSIONE e relative quote di partecipazione (%) ENI MEDITERRANEA IDROCARBURI (100) (r.u.)	PROVVEDIMENTI CONCERNENTI LA CONCESSIONE Data   Natura del provvedimento   Decorrenza   BUIG	PERIODO DI VIGENZA 1º periodo 30/09/2024	SCADENZA 69,2	UBICAZIONE DELLA CONCESSIONE SICILIA (69,2)
<b>333</b>	CODICE E DENOMINAZIONE DELLA CONCESSIONE <b>S. ANNA</b>	TITOLARI DELLA CONCESSIONE e relative quote di partecipazione (%) ENI MEDITERRANEA IDROCARBURI (45) (r.u.) IRMINIO (30) EDISON E&P (25)	PROVVEDIMENTI CONCERNENTI LA CONCESSIONE Data   Natura del provvedimento   Decorrenza   BUIG	PERIODO DI VIGENZA 1º periodo 29/04/2029	SCADENZA 22,23	UBICAZIONE DELLA CONCESSIONE SICILIA (22,23)

**ELENCO DELLE CONCESSIONI DI COLTIVAZIONE ACCORDATE NEL SOTTOFONDO MARINO - Aggiornamento 30/novembre/2019**

**CONCESSIONI DI COLTIVAZIONE ACCORDATE NEL SOTTOFONDO MARINO**

Leggi 21 luglio 1967, n. 613 e successive modificazioni, 9 gennaio 1991, n. 9 e Decreto Legislativo 25 novembre 1996, n. 625

Nel sottofondo marino sono vigenti n. 66 CONCESSIONI DI COLTIVAZIONE per complessivi 8064,02 Km<sup>2</sup>

Zona marina	Numero concessioni	Superficie (Km <sup>2</sup> )
EMILIA ROMAGNA	1	15,00
ZONA A	37	3.870,02
ZONA B	20	2.649,65
ZONA C	3	659,51
ZONA D	3	129,67
ZONA F	2	594,57
ZONA G	1	145,60

Nota:  
Nella tabella i titoli afferenti a due o più zone sono conteggiati più volte, una per ciascuna zona mentre a ciascuna zona viene attribuita la parte di area del titolo minerario ad essa afferente.

**ELENCO DELLE CONCESSIONI DI COLTIVAZIONE ACCORDATE NEL SOTTOFONDO MARINO - Aggiornamento 30/novembre/2019**

**952**

CODICE E DENOMINAZIONE DELLA CONCESSIONE	TITOLARI DELLA CONCESSIONE e relative quote di partecipazione (%)	PROVVEDIMENTI CONCERNENTI LA CONCESSIONE		PERIODO DI VIGENZA	SCADENZA	AREA (km2)	UBICAZIONE DELLA CONCESSIONE
		Data	Natura del provvedimento				
<b>CERVIA MARE</b>	ENI (100) (r.u.)	24/2/1967	Natura del provvedimento	12/9/1966	5ª proroga	43,4	ZONA A (43,4)
			Conferimento	XI - 5			
		12/3/1968	Prolungamento vigenza	XII - 7			
		31/7/1986	Approvazione piano sviluppo	XXXI - 3			
		24/3/1992	Approvazione nuovo piano sviluppo	XXXVI - 5			
		26/8/1996	Proroga	XL - 9			
		13/2/1998	Cambio intestazione	XLII - 3			
		20/2/2001	Modifica programma sviluppo	XLV - 3			
		23/8/2006	Proroga	L - 9			
		2/3/2012	Proroga	LVI - 3			
		1/3/2017	Proroga e unificazione	LXI - 3			

**954**

CODICE E DENOMINAZIONE DELLA CONCESSIONE	TITOLARI DELLA CONCESSIONE e relative quote di partecipazione (%)	PROVVEDIMENTI CONCERNENTI LA CONCESSIONE		PERIODO DI VIGENZA	SCADENZA	AREA (km2)	UBICAZIONE DELLA CONCESSIONE
		Data	Natura del provvedimento				
<b>B.C 1.IF</b>	EDISON E&P (95) (r.u.) GAS PLUS ITALIANA (5)	27/8/1970	Natura del provvedimento	27/8/1970	3ª proroga	45,95	ZONA B (45,95)
			Conferimento	XV - 2			
		2/9/1974	Ampliamento	XIX - 1			
		19/4/1979	Cambio intestazione quota	XXIII - 8			
		4/8/1993	Cambio intestazione quota	XXXVII - 10			
		9/5/1996	Cambio intestazione quota	XL - 6			
		9/5/1996	Cambio intestazione quota	XL - 6			
		23/11/1998	Cambio intestazione quota	XLII - 12			
		15/9/1999	Cambio intestazione quota	XLIII - 10			
		31/5/2001	Proroga	XLV - 6			
		12/2/2004	Cambio intestazione quota	XLVIII - 3			
		12/2/2004	Cambio intestazione quota	XLVIII - 3			
		20/7/2004	Cambio intestazione quota	XLVIII - 8			
		16/4/2010	Proroga	LIV - 5			
		1/3/2013	Cambio intestazione quota	LVI - 3			
		7/9/2016	Proroga e ripermisurazione	LX - 9			
		1/8/2018	Trasferimento quote	LXII - 7			

**955**

CODICE E DENOMINAZIONE DELLA CONCESSIONE	TITOLARI DELLA CONCESSIONE e relative quote di partecipazione (%)	PROVVEDIMENTI CONCERNENTI LA CONCESSIONE		PERIODO DI VIGENZA	SCADENZA	AREA (km2)	UBICAZIONE DELLA CONCESSIONE
		Data	Natura del provvedimento				
<b>C.C 1.AG</b>	ENI MEDITERRANEA IDROCARBURI (100) (r.u.)	6/10/1970	Natura del provvedimento	18/8/1967	4ª proroga	79,91	ZONA C (79,91)
			Conferimento	XV - 1			
		2/9/1996	Modifica programma lavori	XL - 10			
		28/4/1997	Proroga	XLI - 5			
		22/7/1997	Approvazione nuovo piano sviluppo	XLI - 8			
		13/2/1998	Cambio intestazione	XLII - 3			
		3/10/2005	Trasferimento	XLIX - 11			
		10/6/2008	Proroga	LII - 7			
		8/8/2012	Proroga	LVI - 9			
		3/7/2017	Proroga	LXI - 7			

**ELENCO DELLE CONCESSIONI DI COLTIVAZIONE ACCORDATE NEL SOTTOFONDO MARINO - Aggiornamento 30/novembre/2019**

**956**

CODICE E DENOMINAZIONE DELLA CONCESSIONE	TITOLARI DELLA CONCESSIONE e relative quote di partecipazione (%)	PROVVEDIMENTI CONCERNENTI LA CONCESSIONE		PERIODO DI VIGENZA	SCADENZA	AREA (km2)	UBICAZIONE DELLA CONCESSIONE
		Data	Natura del provvedimento				
<b>A.C 1.AG</b> Nota: Presentata istanza di proroga pubblicata nel B.U.I.G. Anno LVII - N. 10.	ENI (100) (r.u.)	2/12/1970	Conferimento	13/9/1970	XV - 1	152,94	ZONA A (152,94)
		6/8/1993	Approvazione nuovo piano sviluppo	6/8/1993	XXXVII - 9		
		20/9/1996	Modifica programma sviluppo	20/9/1996	XL - 10		
		13/2/1998	Cambio intestazione	1/1/1998	XLII - 3		
		23/5/2001	Proroga	13/9/2000	XLV - 6		
		7/6/2001	Modifica programma sviluppo	7/6/2001	XLV - 7		
		14/2/2012	Proroga	14/9/2010	LVI - 2		
		17/6/2013	Rettifica	14/9/2010	LVII - 6		
		4/8/2016	Proroga	14/9/2015	LX - 8		

**957**

CODICE E DENOMINAZIONE DELLA CONCESSIONE	TITOLARI DELLA CONCESSIONE e relative quote di partecipazione (%)	PROVVEDIMENTI CONCERNENTI LA CONCESSIONE		PERIODO DI VIGENZA	SCADENZA	AREA (km2)	UBICAZIONE DELLA CONCESSIONE
		Data	Natura del provvedimento				
<b>B.C 2.LF</b>	EDISON E&P (95) (r.u.) GAS PLUS ITALIANA (5)	2/12/1970	Conferimento	2/12/1970	XV - 1	35,06	ZONA B (35,06)
		24/4/1979	Cambio intestazione quota	27/11/1978	XXIII - 7		
		4/8/1993	Cambio intestazione quota	23/4/1992	XXXVII - 10		
		9/5/1996	Cambio intestazione quota	1/1/1996	XL - 6		
		9/5/1996	Cambio intestazione quota	1/3/1996	XL - 6		
		23/11/1998	Cambio intestazione quota	29/6/1998	XLII - 12		
		15/9/1999	Cambio intestazione quota	1/7/1999	XLIII - 10		
		31/5/2001	Proroga	2/12/2000	XLV - 6		
		12/2/2004	Cambio intestazione quota	1/12/2003	XLVIII - 3		
		12/2/2004	Cambio intestazione quota	1/1/2004	XLVIII - 3		
		20/7/2004	Cambio intestazione quota	18/5/2004	XLVIII - 8		
		16/4/2010	Proroga	2/12/2010	LIV - 5		
		1/3/2013	Cambio intestazione quota	1/3/2013	LVII - 3		
		7/9/2016	Proroga e ripermetrazione	2/12/2015	LX - 9		
		1/8/2018	Trasferimento quote	1/7/2018	LXII - 7		

**958**

CODICE E DENOMINAZIONE DELLA CONCESSIONE	TITOLARI DELLA CONCESSIONE e relative quote di partecipazione (%)	PROVVEDIMENTI CONCERNENTI LA CONCESSIONE		PERIODO DI VIGENZA	SCADENZA	AREA (km2)	UBICAZIONE DELLA CONCESSIONE
		Data	Natura del provvedimento				
<b>A.C 2.AS</b>	ENI (100) (r.u.)	3/12/1970	Conferimento	3/12/1970	XV - 1	34,43	ZONA A (34,43)
		10/3/1971	Trasferimento quota	10/3/1971	XV - 4		
		13/2/1998	Cambio intestazione	1/1/1998	XLII - 3		
		13/6/2001	Proroga	3/12/2000	XLV - 7		
		2/3/2012	Proroga	3/12/2010	XLVI - 3		
		19/12/2016	Proroga e riduzione	3/12/2015	LX - 12		

**ELENCO DELLE CONCESSIONI DI COLTIVAZIONE ACCORDATE NEL SOTTOFONDO MARINO - Aggiornamento 30/novembre/2019**

**959**

CODICE E DENOMINAZIONE DELLA CONCESSIONE	TITOLARI DELLA CONCESSIONE e relative quote di partecipazione (%)	PROVVEDIMENTI CONCERNENTI LA CONCESSIONE		PERIODO DI VIGENZA	SCADENZA	AREA (km2)	UBICAZIONE DELLA CONCESSIONE
		Data	Natura del provvedimento				
<b>A.C 3.AS</b>	ENI (100) (r.u.)	3/12/1970	Natura del provvedimento Conferimento	3/12/1970	03/12/2020	14,76	ZONA A
		10/3/1971	Trasferimento quota	10/3/1971			(14,76)
		6/8/1993	Approvazione nuovo piano sviluppo	6/8/1993			
		20/9/1996	Modifica programma sviluppo	20/9/1996			
		13/2/1998	Cambio intestazione	1/1/1998			
		13/6/2001	Proroga	3/12/2000			
		17/2/2012	Proroga	3/12/2010			
		9/5/2017	Proroga e riduzione	3/12/2015			

**961**

CODICE E DENOMINAZIONE DELLA CONCESSIONE	TITOLARI DELLA CONCESSIONE e relative quote di partecipazione (%)	PROVVEDIMENTI CONCERNENTI LA CONCESSIONE		PERIODO DI VIGENZA	SCADENZA	AREA (km2)	UBICAZIONE DELLA CONCESSIONE
		Data	Natura del provvedimento				
<b>B.C 3.AS</b>	ENI (100) (r.u.)	7/7/1973	Natura del provvedimento Conferimento	7/7/1973	07/07/2018	221,69	ZONA B
		30/10/1974	Trasferimento quota	30/10/1974			(221,69)
		7/2/1976	Trasferimento quota	7/2/1976			
		14/12/1981	Ampliamento	27/5/1980			
		31/7/1986	Modifica programma lavori	31/7/1986			
		13/2/1998	Cambio intestazione	1/1/1998			
		4/12/1998	Approvazione programma sviluppo ed esplorazione	4/12/1998			
		23/10/2000	Approvazione programma sviluppo e perforazione	23/10/2000			
		12/5/2003	Proroga	7/7/2003			
		9/2/2010	Trasferimento	1/1/2010			
		11/7/2012	Proroga	7/7/2013			
		21/11/2016	Cambio intestazione	1/10/2016			

**962**

CODICE E DENOMINAZIONE DELLA CONCESSIONE	TITOLARI DELLA CONCESSIONE e relative quote di partecipazione (%)	PROVVEDIMENTI CONCERNENTI LA CONCESSIONE		PERIODO DI VIGENZA	SCADENZA	AREA (km2)	UBICAZIONE DELLA CONCESSIONE
		Data	Natura del provvedimento				
<b>B.C 4.AS</b>	ENI (100) (r.u.)	7/7/1973	Natura del provvedimento Conferimento	7/7/1973	07/07/2013	147,17	ZONA B
		30/10/1974	Trasferimento quota	30/10/1974			(147,17)
		7/2/1976	Trasferimento quota	7/2/1976			
		13/2/1998	Cambio intestazione	1/1/1998			
		7/4/2003	Proroga	7/7/2003			
		9/2/2010	Trasferimento	1/1/2010			
		25/3/2012	Proroga	7/7/2013			
		21/11/2016	Cambio intestazione	1/10/2016			

Nota: Presentata istanza di proroga pubblicata nel B.U.I.G. Anno LV - N. 9.



**ELENCO DELLE CONCESSIONI DI COLTIVAZIONE ACCORDATE NEL SOTTOFONDO MARINO - Aggiornamento 30/novembre/2019**

CODICE E DENOMINAZIONE DELLA CONCESSIONE	TITOLARI DELLA CONCESSIONE e relative quote di partecipazione (%)	PROVVEDIMENTI CONCERNENTI LA CONCESSIONE		PERIODO DI VIGENZA	SCADENZA	AREA (km2)	UBICAZIONE DELLA CONCESSIONE
		Data	Natura del provvedimento				
<b>963</b> <b>D.C 1.AG</b>	ENI (100) (r.u.)	7/7/1973	Natura del provvedimento	2ª proroga	07/07/2018	68,42	ZONA D (68,42)
		7/7/1973	Conferimento	XVIII - 2			
		5/7/1994	Aggiornamento programma lavori	XXXVIII - 8			
		13/2/1998	Cambio intestazione	XLII - 3			
		11/2/2003	Proroga	XLVII - 3			
		9/2/2010	Trasferimento	LIV - 3			
		6/8/2012	Proroga	LVI - 9			
<b>964</b>							
<b>964</b> <b>A.C 5.AV</b>	ENI (100) (r.u.)	3/3/1974	Natura del provvedimento	2ª proroga	03/03/2019	19,16	ZONA A (19,16)
		3/3/1974	Conferimento	XVIII - 6			
		23/7/1975	Trasferimento quota	XX - 1			
		9/4/1976	Trasferimento quota	XX - 6			
		30/6/1980	Trasferimento quota	XXIV - 7			
		4/3/1996	Modifica programma lavori	XL - 4			
		13/2/1998	Cambio intestazione	XLII - 3			
		3/12/2004	Proroga	XLIX - 1			
		10/4/2012	Proroga	LVI - 4			
<b>965</b>							
<b>965</b> <b>A.C 7.AS</b>	ENI (100) (r.u.)	12/11/1974	Natura del provvedimento	2ª proroga	12/11/2019	210,16	ZONA A (210,16)
		12/11/1974	Conferimento	XIX - 4			
		7/2/1976	Trasferimento quota	XX - 5			
		26/6/1981	Ampliamento	XXVI - 4			
		20/11/1985	Modifica programma lavori	XXX - 4			
		13/2/1998	Cambio intestazione	XLII - 3			
		25/1/1999	Modifica programma sviluppo	XLIII - 2			
		10/5/2004	Proroga	XLVIII - 6			
		11/10/2013	Proroga	LVII - 10			
<b>966</b>							
<b>966</b> <b>B.C 5.AS</b>	ENI (100) (r.u.)	12/11/1974	Natura del provvedimento	2ª proroga	11/11/2019	58,24	ZONA B (58,24)
		12/11/1974	Conferimento	XIX - 4			
		7/2/1976	Trasferimento quota	XX - 5			
		5/10/1996	Modifica programma lavori	XL - 11			
		13/2/1998	Cambio intestazione	XLII - 3			
		3/12/2004	Proroga	XLIX - 1			
		9/2/2010	Trasferimento	LIV - 3			
		21/11/2016	Cambio intestazione	LX - 11			
		13/2/2017	Proroga e riduzione	LXI - 2			

Nota: Presentata istanza di proroga pubblicata nel B.U.I.G. Anno LVI - N. 4.

**ELENCO DELLE CONCESSIONI DI COLTIVAZIONE ACCORDATE NEL SOTTOFONDO MARINO - Aggiornamento 30/novembre/2019**

967	CODICE E DENOMINAZIONE DELLA CONCESSIONE	TITOLARI DELLA CONCESSIONE e relative quote di partecipazione (%)	PROVVEDIMENTI CONCERNENTI LA CONCESSIONE		PERIODO DI VIGENZA	SCADENZA	AREA (km2)	UBICAZIONE DELLA CONCESSIONE
			Data	Natura del provvedimento				
<b>A.C 6.AS</b>		ENI (100) (r.u.)	12/11/1974	Natura del provvedimento Conferimento	2 <sup>a</sup> proroga	12/11/2019	33,37	ZONA A (33,37)
			7/2/1976	Trasferimento quota	XX - 5			
			13/2/1998	Cambio intestazione	XLII - 3			
			3/12/2004	Proroga	XLIX - 1			
			10/4/2012	Proroga	LVI - 4			
<b>968</b>								
	CODICE E DENOMINAZIONE DELLA CONCESSIONE	TITOLARI DELLA CONCESSIONE e relative quote di partecipazione (%)	Data	PROVVEDIMENTI CONCERNENTI LA CONCESSIONE	PERIODO DI VIGENZA	SCADENZA	AREA (km2)	UBICAZIONE DELLA CONCESSIONE
<b>B.C 7.LF</b>		EDISON E&P (95) (r.u.)	20/5/1975	Natura del provvedimento Conferimento	3 <sup>a</sup> proroga	29/05/2024	101,5	ZONA B (101,5)
		GAS PLUS ITALIANA (5)	19/4/1979	Cambio intestazione quota	XXIX - 8			
			7/4/1989	Trasferimento quota	XXXIII - 11			
			4/8/1993	Cambio intestazione quota	XXXVII - 10			
			4/3/1994	Trasferimento quota	XXXVIII - 4			
			4/3/1994	Sospensione attività di sviluppo	XXXVIII - 4			
			18/3/1996	Proroga sospensione attività di sviluppo	XL - 4			
			9/5/1996	Cambio intestazione quota	XL - 6			
			9/5/1996	Cambio intestazione quota	XL - 6			
			30/4/1997	Modifica programma sviluppo	XLI - 5			
			23/11/1998	Cambio intestazione quota	XLII - 12			
			15/9/1999	Cambio intestazione quota	XLIII - 10			
			12/2/2004	Cambio intestazione quota	XLVIII - 3			
			12/2/2004	Cambio intestazione quota	XLVIII - 3			
			27/5/2004	Proroga	XLVIII - 6			
			20/7/2004	Cambio intestazione quota	XLVIII - 8			
			22/10/2012	Proroga	LVI - 10			
			1/3/2013	Cambio intestazione quota	LVI - 3			
			1/3/2013	Rettifica	LVI - 3			
			21/11/2016	Proroga e riduzione	LX - 12			
			1/8/2018	Trasferimento quote	LXI - 7			

**ELENCO DELLE CONCESSIONI DI COLTIVAZIONE ACCORDATE NEL SOTTOFONDO MARINO - Aggiornamento 30/novembre/2019**

970

CODICE E DENOMINAZIONE DELLA CONCESSIONE	TITOLARI DELLA CONCESSIONE e relative quote di partecipazione (%)	PROVVEDIMENTI CONCERNENTI LA CONCESSIONE		PERIODO DI VIGENZA	SCADENZA	AREA (km2)	UBICAZIONE DELLA CONCESSIONE
		Data	Natura del provvedimento				
<b>A.C 8.ME</b> Nota: Presentata istanza di proroga pubblicata nel B.U.I.G. Anno LVII - N. 12.	ENI (81) (r.u.)	5/11/1975	Conferimento	5/11/1975	2 <sup>a</sup> proroga	16,85	ZONA A
	EDISON E&P (19)	10/6/1976	Rettificata	10/6/1976			(16,85)
		24/11/1978	Trasferimento quota	24/11/1978	XXXIII - 7		
		16/12/1980	Estensione titolarità	16/12/1980	XXV - 4		
		26/4/1983	Cambio intestazione quota	26/4/1983	XXVII - 8		
		25/10/1985	Cambio intestazione quota	1/1/1985	XXX - 4		
		31/7/1986	Cambio intestazione quota	24/12/1985	XXXI - 2		
		19/1/1987	Modifica programma lavori	19/1/1987	XXXI - 8		
		20/7/1987	Trasferimento quota	1/12/1986	XXXII - 4		
		8/11/1988	Cambio intestazione quota	26/11/1987	XXXIII - 7		
		8/8/1991	Trasferimento quota	1/7/1989	XXXVI - 6		
		12/5/1992	Cambio intestazione quota	19/6/1991	XXXVI - 11		
		2/9/1993	Trasferimento quota	1/8/1992	XXXVII - 10		
		2/9/1993	Cambio intestazione quota	4/11/1992	XXXVII - 10		
		9/5/1996	Cambio intestazione quota	1/3/1996	XL - 6		
		6/3/1997	Trasferimento quota	11/7/1996	XLI - 4		
		6/3/1997	Rideterminazione	6/3/1997	XLI - 4		
		13/2/1998	Cambio intestazione quota	1/1/1998	XLII - 3		
		25/3/1998	Modifica programma sviluppo	25/3/1998	XLII - 4		
		20/3/2000	Cambio intestazione quota	1/1/2000	XLIV - 4		
		20/4/2001	Cambio intestazione quota	1/10/2000	XLV - 5		
		18/9/2001	Trasferimento quota	29/6/2001	XLV - 10		
		12/2/2004	Intestazione quota	1/12/2003	XLVIII - 3		
		28/11/2005	Proroga	5/11/2005	XLIX - 12		
	28/11/2005	Approvazione nuovo programma lavori	28/11/2005	XLIX - 12			
	16/1/2017	Proroga e riduzione	5/11/2015	LXI - 1			
	1/8/2018	Trasferimento quote	1/7/2018	LXII - 7			

**ELENCO DELLE CONCESSIONI DI COLTIVAZIONE ACCORDATE NEL SOTTOFONDO MARINO - Aggiornamento 30/novembre/2019**

971	CODICE E DENOMINAZIONE DELLA CONCESSIONE	TITOLARI DELLA CONCESSIONE e relative quote di partecipazione (%)	PROVVEDIMENTI CONCERNENTI LA CONCESSIONE		PERIODO DI VIGENZA	SCADENZA	AREA (km2)	UBICAZIONE DELLA CONCESSIONE
			Data	Natura del provvedimento				
<b>B.C 8.LF</b>		EDISON E&P (61,7175) (r.u.) ENI (38,2825)	9/3/1978	Conferimento	9/3/1978	09/03/2023	277,3	ZONA B (277,3)
			20/11/1978	Trasferimento quota	20/11/1978	1ª proroga		
			16/7/1979	Cambio intestazione quota	XXII - 7	XXIII - 3		
			13/9/1982	Trasferimento quota	XXII - 9	XXIII - 9		
			4/4/1984	Trasferimento quota	XXVI - 12	XXVII - 7		
			8/5/1984	Trasferimento quota	XXVIII - 10	XXIX - 4		
			20/11/1985	Approvazione programma definitivo	20/11/1985	XXX - 4		
			15/4/1987	Trasferimento quota	15/4/1987	XXXI - 11		
			3/7/1989	Modifica programma lavori	3/7/1989	XXXIII - 11		
			29/6/1990	Approvazione nuovo programma lavori	29/6/1990	XXXVI - 6		
			9/9/1991	Approvazione nuovo programma di sviluppo e ricerca	9/9/1991	XXXV - 10		
			4/8/1993	Cambio intestazione quota	23/4/1992	XXXVII - 10		
			13/2/1998	Cambio intestazione quota	1/1/1998	XLII - 3		
			23/11/1998	Cambio intestazione quota	29/6/1998	XLII - 12		
			15/9/1999	Cambio intestazione quota	1/7/1999	XLIII - 10		
12/2/2004	Intestazione quota	1/12/2003	XLVIII - 3					
29/2/2008	Approvazione programma lavori	29/2/2008	LII - 3					
29/2/2008	Proroga	9/3/2008	LII - 3					
12/10/2017	Proroga e riduzione	9/3/2018	LXI - 10					
1/8/2018	Trasferimento quote	1/7/2018	LXII - 7					
<b>972</b>	<b>D.C 2.AG</b>	ENI (100) (r.u.)	24/7/1978	Conferimento	24/7/1978	1ª proroga	44,35	ZONA D (44,35)
			15/7/1997	Integrazione programma lavori	15/7/1997	1ª proroga		
			13/2/1998	Cambio intestazione	1/1/1998	XLII - 3		
			10/6/2008	Proroga	24/7/2008	LII - 7		
			9/2/2010	Trasferimento	1/1/2010	LIV - 3		
			20/11/1978	Conferimento	20/11/1978	XXII - 2		
			6/10/1992	Trasferimento quota	18/3/1992	XXXVII - 10		
			2/9/1993	Cambio intestazione quota	4/11/1992	XXXVII - 10		
			13/2/1998	Cambio intestazione quota	1/1/1998	XLII - 3		
			12/2/2004	Intestazione quota	1/12/2003	XLVIII - 3		
			10/6/2008	Proroga	20/11/2008	LII - 7		
			9/2/2010	Trasferimento quota	1/1/2010	LIV - 3		
			21/11/2016	Cambio intestazione	1/10/2016	LX - 11		
			1/8/2018	Trasferimento quote	1/7/2018	LXII - 7		
			<b>973</b>	<b>B.C 9.AS</b>	ENI (66,666667) (r.u.) EDISON E&P (33,333333)	20/11/1978	Conferimento	20/11/1978
6/10/1992	Trasferimento quota	18/3/1992				XXXVII - 10		
2/9/1993	Cambio intestazione quota	4/11/1992				XXXVII - 10		
13/2/1998	Cambio intestazione quota	1/1/1998				XLII - 3		
12/2/2004	Intestazione quota	1/12/2003				XLVIII - 3		
10/6/2008	Proroga	20/11/2008				LII - 7		
9/2/2010	Trasferimento quota	1/1/2010				LIV - 3		
21/11/2016	Cambio intestazione	1/10/2016				LX - 11		
1/8/2018	Trasferimento quote	1/7/2018				LXII - 7		

**ELENCO DELLE CONCESSIONI DI COLTIVAZIONE ACCORDATE NEL SOTTOFONDO MARINO - Aggiornamento 30/novembre/2019**

975 CODICE E DENOMINAZIONE DELLA CONCESSIONE	TITOLARI DELLA CONCESSIONE e relative quote di partecipazione (%)	PROVVEDIMENTI CONCERNENTI LA CONCESSIONE		PERIODO DI VIGENZA	SCADENZA	AREA (km2)	UBICAZIONE DELLA CONCESSIONE
		Data	Natura del provvedimento				
<b>C.C 3.AG</b>	ENI MEDITERRANEA IDROCARBURI (100) (r.u.)	13/6/1980	Natura del provvedimento	1 <sup>a</sup> proroga	13/06/2020	394,8	ZONA C (394,8)
		14/3/1989	Conferimento	XXIV - 11			
		8/5/1996	Modifica programma lavori	XXXIII - 11			
		22/7/1997	Modifica programma lavori	XL - 6			
			Approvazione nuovo programma di esplorazione	XLI - 8			
		13/2/1998	Cambio intestazione	XLII - 3			
		12/7/2005	Trasferimento	XLIX - 8			
		20/10/2005	Modifica programma lavori	XLIX - 10			
		1/3/2010	Proroga	LIV - 4			
<b>977</b>							
<b>B.C 10.AS</b>	ENI (51) (r.u.) EDISON E&P (49)	16/12/1980	Natura del provvedimento	1 <sup>a</sup> proroga	27/05/2020	216,85	ZONA B (216,85)
		7/7/1989	Conferimento	XXV - 5			
			Approvazione integrazione programma	XXXIV - 2			
		6/10/1992	Trasferimento quota	XXXVII - 10			
		2/9/1993	Cambio intestazione quota	XXXVII - 10			
		13/2/1998	Cambio intestazione quota	XLII - 3			
		12/2/2004	Intestazione quota	XLVIII - 3			
		7/1/2010	Proroga	LIV - 2			
		9/2/2010	Trasferimento quota	LIV - 3			
		21/11/2016	Cambio intestazione	LX - 11			
		1/8/2018	Trasferimento quote	LXII - 7			
<b>978</b>							
<b>A.C 9.AG</b>	ENI (100) (r.u.)	26/6/1981	Natura del provvedimento	1 <sup>o</sup> periodo	23/10/2009	138,59	ZONA A (138,59)
		13/2/1998	Conferimento	XXVI - 1			
			Cambio intestazione	XLII - 3			
Nota: Presentata istanza di proroga pubblicata nel B.U.I.G. Anno LII - N. 11.							
<b>979</b>							
<b>B.C 11.AS</b>	ENI (51) (r.u.) EDISON E&P (49)	26/6/1981	Natura del provvedimento	1 <sup>a</sup> proroga	26/06/2021	62,38	ZONA B (62,38)
		6/10/1992	Conferimento	XXVI - 1			
		2/9/1993	Trasferimento quota	XXXVII - 10			
		13/2/1998	Cambio intestazione quota	XXXVII - 10			
		12/2/2004	Cambio intestazione quota	XLII - 3			
		15/12/2016	Intestazione quota	XLVIII - 3			
		1/8/2018	Proroga e riduzione	LX - 12			
			Trasferimento quote	LXII - 7			

**ELENCO DELLE CONCESSIONI DI COLTIVAZIONE ACCORDATE NEL SOTTOFONDO MARINO - Aggiornamento 30/novembre/2019**

980	CODICE E DENOMINAZIONE DELLA CONCESSIONE	TITOLARI DELLA CONCESSIONE e relative quote di partecipazione (%)	PROVVEDIMENTI CONCERNENTI LA CONCESSIONE		PERIODO DI VIGENZA	SCADENZA	AREA (km2)	UBICAZIONE DELLA CONCESSIONE
			Data	Natura del provvedimento				
	<b>A.C. 10.AG</b>	ENI (100) (r.u.)	26/6/1981	Natura del provvedimento Conferimento	1 <sup>a</sup> proroga XXVI - 6	23/10/2019	76,95	ZONA A (76,95)
			25/10/1985	Modifica programma lavori	XXX - 4			
			13/2/1998	Cambio intestazione	XLII - 3			
			29/7/2009	Proroga	LIII - 8			
981	CODICE E DENOMINAZIONE DELLA CONCESSIONE	TITOLARI DELLA CONCESSIONE e relative quote di partecipazione (%)	PROVVEDIMENTI CONCERNENTI LA CONCESSIONE		PERIODO DI VIGENZA	SCADENZA	AREA (km2)	UBICAZIONE DELLA CONCESSIONE
			Data	Natura del provvedimento				
	<b>A.C. 11.AG</b>	ENI (100) (r.u.)	26/6/1981	Natura del provvedimento Conferimento	1 <sup>a</sup> proroga XXVI - 6	23/10/2019	154,69	ZONA A (154,69)
			27/12/1983	Estensione titolarità	XXVIII - 3			
			25/10/1985	Modifica programma lavori	XXX - 4			
			4/7/1989	Trasferimento quota	XXXIII - 11			
			13/2/1998	Cambio intestazione quota	XLII - 3			
			4/7/2001	Cambio intestazione quota	XLV - 8			
			7/11/2008	Cambio intestazione quota	LII - 12			
			6/7/2009	Proroga	LIII - 8			
			16/9/2011	Trasferimento quota	LV - 10			
			30/11/2011	Rettifica	LV - 12			
983	CODICE E DENOMINAZIONE DELLA CONCESSIONE	TITOLARI DELLA CONCESSIONE e relative quote di partecipazione (%)	PROVVEDIMENTI CONCERNENTI LA CONCESSIONE		PERIODO DI VIGENZA	SCADENZA	AREA (km2)	UBICAZIONE DELLA CONCESSIONE
			Data	Natura del provvedimento				
	<b>D.C. 4.AG</b>	ENI (100) (r.u.)	13/9/1982	Natura del provvedimento Conferimento	1 <sup>a</sup> proroga XXVI - 10	31/03/2021	16,9	ZONA D (16,9)
			5/7/1994	Aggiornamento programma lavori	XXXVIII - 8			
			13/2/1998	Cambio intestazione	XLII - 3			
			9/2/2010	Trasferimento	LIV - 3			
			30/3/2012	Proroga	LVI - 3			
984	CODICE E DENOMINAZIONE DELLA CONCESSIONE	TITOLARI DELLA CONCESSIONE e relative quote di partecipazione (%)	PROVVEDIMENTI CONCERNENTI LA CONCESSIONE		PERIODO DI VIGENZA	SCADENZA	AREA (km2)	UBICAZIONE DELLA CONCESSIONE
			Data	Natura del provvedimento				
	<b>A.C. 12.AG</b>	ENI (100) (r.u.)	13/9/1982	Natura del provvedimento Conferimento	1 <sup>a</sup> proroga XXVI - 12	23/10/2019	143,75	ZONA A (143,75)
			20/1/1987	Modifica programma lavori	XXXI - 5			
			17/6/1994	Approvazione nuovo programma di ricerca	XXXVIII - 8			
			13/2/1998	Cambio intestazione	XLII - 3			
			29/7/2009	Proroga	LIII - 8			

**ELENCO DELLE CONCESSIONI DI COLTIVAZIONE ACCORDATE NEL SOTTOFONDO MARINO - Aggiornamento 30/novembre/2019**

985	CODICE E DENOMINAZIONE DELLA CONCESSIONE	TITOLARI DELLA CONCESSIONE e relative quote di partecipazione (%)		PROVVEDIMENTI CONCERNENTI LA CONCESSIONE			PERIODO DI VIGENZA	SCADENZA	AREA (km2)	UBICAZIONE DELLA CONCESSIONE
		Data	Natura del provvedimento	Decorrenza	BUIG	1ª proroga				
	<b>A.C 13.AS</b>	ENI (51) (r.u.) EDISON E&P (49)	13/9/1982	Conferimento	23/10/1979	XXVI - 12	1ª proroga	23/10/2019	135,97	ZONA A (135,97)
			6/10/1992	Trasferimento quota	18/3/1992	XXVII - 10				
			2/9/1993	Cambio intestazione quota	4/11/1992	XXXVII - 10				
			17/6/1994	Modifica programma lavori	17/6/1994	XXXVIII - 7				
			13/2/1998	Cambio intestazione quota	1/1/1998	XLII - 3				
			12/2/2004	Intestazione quota	1/12/2003	XLVIII - 3				
			29/7/2009	Proroga	23/10/2009	LIII - 8				
			1/8/2018	Trasferimento quote	1/7/2018	LXII - 7				
	<b>B.C 13.AS</b>	ENI (51) (r.u.) EDISON E&P (49)	13/9/1982	Conferimento	27/5/1980	XXVI - 12	1ª proroga	27/05/2020	395,52	ZONA B (395,52)
			6/10/1992	Trasferimento quota	18/3/1992	XXXVII - 10				
			2/9/1993	Cambio intestazione quota	4/11/1992	XXXVII - 10				
			23/7/1996	Sospensione lavori di sviluppo	23/7/1996	XL - 8				
			23/7/1996	Modifica programma lavori	23/7/1996	XL - 8				
			13/7/1998	Cambio intestazione quota	1/1/1998	XLII - 3				
			3/3/2000	Approvazione nuovo programma di sviluppo e ricerca	3/3/2000	XLIV - 3				
			12/2/2004	Intestazione quota	1/12/2003	XLVIII - 3				
			5/4/2011	Proroga	27/5/2010	LV - 5				
			18/2/2015	Modifica programma lavori	18/2/2015	LIX - 2				
			3/7/2017	Modifica programma lavori	3/7/2017	LXI - 7				
			1/8/2018	Trasferimento quote	1/7/2018	LXII - 7				
	<b>B.C 14.AS</b>	ENI (51) (r.u.) EDISON E&P (49)	13/9/1982	Conferimento	27/5/1980	XXVI - 12	1ª proroga	27/05/2020	228,24	ZONA B (228,24)
			6/10/1992	Trasferimento quota	18/3/1992	XXXVII - 10				
			2/9/1993	Cambio intestazione quota	4/11/1992	XXXVII - 10				
			13/2/1998	Cambio intestazione quota	1/1/1998	XLII - 3				
			14/1/2003	Modifica programma sviluppo	14/1/2003	XLVII - 2				
			12/2/2004	Intestazione quota	1/12/2003	XLVIII - 3				
			29/1/2010	Proroga	27/5/2010	LIV - 2				
			1/8/2018	Trasferimento quote	1/7/2018	LXII - 7				

**ELENCO DELLE CONCESSIONI DI COLTIVAZIONE ACCORDATE NEL SOTTOFONDO MARINO - Aggiornamento 30/novembre/2019**

988	CODICE E DENOMINAZIONE DELLA CONCESSIONE	TITOLARI DELLA CONCESSIONE e relative quote di partecipazione (%)	PROVVEDIMENTI CONCERNENTI LA CONCESSIONE		PERIODO DI VIGENZA	SCADENZA	AREA (km2)	UBICAZIONE DELLA CONCESSIONE
			Data	Natura del provvedimento				
	<b>B.C 12.AS</b>	ENI (51) (r.u.) EDISON E&P (49)	20/11/1985 10/7/1989	Conferimento Proroga inizio perforazione Approvazione nuovo programma di ricerca	1° periodo 1° periodo	27/05/2010	10	ZONA B (10)
			6/10/1992	Trasferimento quota	XXXVII - 10	18/3/1992		
			2/9/1993	Cambio intestazione quota	XXXVII - 10	4/11/1992		
			13/2/1998	Cambio intestazione quota	XLII - 3	1/1/1998		
			12/2/2004	Intestazione quota	XLVIII - 3	1/12/2003		
			9/2/2010	Trasferimento quota	LIV - 3	1/1/2010		
			21/11/2016	Cambio intestazione	LX - 11	1/10/2016		
			14/2/2018	Proroga	LXII - 2	27/5/2010		
			1/8/2018	Trasferimento quote	LXII - 7	1/7/2018		
989	CODICE E DENOMINAZIONE DELLA CONCESSIONE	TITOLARI DELLA CONCESSIONE e relative quote di partecipazione (%)	PROVVEDIMENTI CONCERNENTI LA CONCESSIONE		PERIODO DI VIGENZA	SCADENZA	AREA (km2)	UBICAZIONE DELLA CONCESSIONE
			Data	Natura del provvedimento				
	<b>A.C 14.AS</b>	ENI (50) (r.u.) EDISON E&P (50)	28/4/1983 6/10/1992 2/9/1993 13/2/1998 12/2/2004 1/8/2018 5/11/2018	Conferimento Trasferimento quota Cambio intestazione quota Cambio intestazione quota Intestazione quota Trasferimento quote Rettifica	1° periodo	18/03/2011	152,28	ZONA A (152,28)
			18/3/1981	Conferimento	XXVII - 8	18/3/1981		
			18/3/1992	Trasferimento quota	XXXVII - 10	4/11/1992		
			4/11/1992	Cambio intestazione quota	XXXVII - 10	1/1/1998		
			1/1/1998	Cambio intestazione quota	XLII - 3	1/12/2003		
			1/12/2003	Intestazione quota	XLVIII - 3	1/7/2018		
			1/8/2018	Trasferimento quote	LXII - 7	1/8/2018		
			5/11/2018	Rettifica	LXII - 11	1/7/2018		
990	CODICE E DENOMINAZIONE DELLA CONCESSIONE	TITOLARI DELLA CONCESSIONE e relative quote di partecipazione (%)	PROVVEDIMENTI CONCERNENTI LA CONCESSIONE		PERIODO DI VIGENZA	SCADENZA	AREA (km2)	UBICAZIONE DELLA CONCESSIONE
			Data	Natura del provvedimento				
	<b>A.C 15.AX</b>	ENI (90) (r.u.) EDISON E&P (10)	27/4/1983 23/2/1984 4/8/1993 6/8/1993 13/2/1998 23/11/1998 15/9/1999 12/2/2004 1/8/2018	Conferimento Rettifica Cambio intestazione quota Trasferimento quota Cambio intestazione quota Cambio intestazione quota Cambio intestazione quota Intestazione quota Trasferimento quote	1° periodo	18/03/2011	75,62	ZONA A (75,62)
			18/3/1981	Conferimento	XXVII - 8	18/3/1981		
			27/4/1983	Rettifica	XXXVIII - 6	27/4/1983		
			23/4/1992	Cambio intestazione quota	XXXVII - 10	23/4/1992		
			6/11/1990	Trasferimento quota	XXXVII - 9	6/11/1990		
			1/1/1998	Cambio intestazione quota	XLII - 3	1/1/1998		
			29/6/1998	Cambio intestazione quota	XLII - 12	29/6/1998		
			1/7/1999	Cambio intestazione quota	XLIII - 10	1/7/1999		
			1/12/2003	Intestazione quota	XLVIII - 3	1/12/2003		
			1/7/2018	Trasferimento quote	LXII - 7	1/7/2018		



**ELENCO DELLE CONCESSIONI DI COLTIVAZIONE ACCORDATE NEL SOTTOFONDO MARINO - Aggiornamento 30/novembre/2019**

**991**

CODICE E DENOMINAZIONE DELLA CONCESSIONE	TITOLARI DELLA CONCESSIONE e relative quote di partecipazione (%)	PROVVEDIMENTI CONCERNENTI LA CONCESSIONE		PERIODO DI VIGENZA	SCADENZA	AREA (km2)	UBICAZIONE DELLA CONCESSIONE
		Data	Natura del provvedimento				
<b>C.C 6.EO</b>	EDISON E&P (60) (r.u.) ENI (40)	17/2/1984	Conferimento e unificazione	17/2/1984	XXVIII - 5	184,8	ZONA C (184,8)
		10/10/1984	Trasferimento quota	10/10/1984	XXIX - 2		
		7/8/1985	Cambio intestazione quota	1/1/1985	XXIX - 12		
		2/7/1990	Trasferimento quota	1/7/1989	XXX - 3		
		12/5/1992	Cambio intestazione quota	19/6/1991	XXXVI - 11		
		2/1/1993	Trasferimento quota	16/1/1992	XXXVII - 9		
		2/9/1993	Cambio intestazione quota	15/10/1992	XXXVII - 10		
		13/2/1998	Cambio intestazione quota	1/1/1998	XLII - 3		
		29/9/1999	Cambio intestazione quota	30/11/1998	XLIII - 10		
		10/12/1999	Assunzione quota	31/12/1999	XLIV - 1		
		12/2/2004	Intestazione quota	1/12/2003	XLVIII - 3		
		13/11/2015	Proroga	28/12/2012	LIX - 11		
		1/8/2018	Trasferimento quote	1/7/2018	LXII - 7		

**993**

CODICE E DENOMINAZIONE DELLA CONCESSIONE	TITOLARI DELLA CONCESSIONE e relative quote di partecipazione (%)	PROVVEDIMENTI CONCERNENTI LA CONCESSIONE		PERIODO DI VIGENZA	SCADENZA	AREA (km2)	UBICAZIONE DELLA CONCESSIONE
		Data	Natura del provvedimento				
<b>B.C 15.AV</b>	ENI (100) (r.u.)	7/9/1984	Conferimento	12/1/1982	XXIX - 2	168,79	ZONA B (168,79)
		31/7/1986	Approvazione piano sviluppo	31/7/1986	XXXI - 3		
		8/8/1991	Trasferimento quota	1/7/1989	XXXVI - 6		
		12/5/1992	Cambio intestazione quota	19/6/1991	XXXVI - 11		
		2/9/1993	Trasferimento quota	1/8/1992	XXXVII - 10		
		15/10/1995	Cambio intestazione quota	4/11/1992	XXXVII - 10		
		9/5/1996	Cambio intestazione quota	1/1/1985	XXX - 5		
		9/5/1996	Cambio intestazione quota	1/1/1996	XL - 6		
		5/2/1998	Cambio intestazione quota	1/3/1996	XL - 6		
		13/2/1998	Assunzione quota	29/12/1997	XLII - 3		
		10/3/2000	Assunzione quota	1/1/1998	XLII - 3		
		9/2/2010	Trasferimento	5/3/1998	XLIV - 4		
		15/3/2012	Proroga	1/1/2010	LIV - 3		
		21/11/2016	Cambio intestazione	12/1/2012	LVI - 3		
		1/10/2016	LX - 11				

**ELENCO DELLE CONCESSIONI DI COLTIVAZIONE ACCORDATE NEL SOTTOFONDO MARINO - Aggiornamento 30/novembre/2019**

CODICE E DENOMINAZIONE DELLA CONCESSIONE	TITOLARI DELLA CONCESSIONE e relative quote di partecipazione (%)	PROVVEDIMENTI CONCERNENTI LA CONCESSIONE		PERIODO DI VIGENZA	SCADENZA	AREA (km2)	UBICAZIONE DELLA CONCESSIONE
		Data	Natura del provvedimento				
<b>995</b>							
<b>A.C 16.AG</b>	ENI (70) (r.u.) EDISON E&P (30)	31/7/1986	Natura del provvedimento	19/5/1985	19/05/2015	539,84	ZONA A
	Nota: Presentata istanza di proroga pubblicata nel B.U.I.G. Anno LVII - N. 6.	8/8/1991	Conferimento	1/7/1989			(539,84)
		12/5/1992	Trasferimento quota	19/6/1991			
		4/8/1993	Cambio intestazione quota	23/4/1992			
		2/9/1993	Cambio intestazione quota	1/8/1992			
		2/9/1993	Trasferimento quota	4/11/1992			
		13/2/1998	Cambio intestazione quota	1/1/1998			
		23/11/1998	Cambio intestazione quota	29/6/1998			
		15/9/1999	Cambio intestazione quota	1/7/1999			
		12/2/2004	Cambio intestazione quota	1/12/2003			
		1/8/2018	Intestazione quota	1/7/2018			
			Trasferimento quote				
<b>996</b>							
<b>B.C 17.TO</b>	ENI (100) (r.u.)	18/10/1988	Natura del provvedimento	18/10/1988	18/10/2028	128	ZONA B
		8/4/1991	Conferimento	26/11/1987			(128)
		18/7/1991	Cambio intestazione quota	18/7/1991			
		8/2/1993	Approvazione piano sviluppo	13/9/1991			
		8/2/1993	Trasferimento quota	17/10/1991			
		2/9/1993	Trasferimento quota e nomina r.u.	1/8/1992			
		2/9/1993	Trasferimento quota	4/11/1992			
		3/9/1993	Cambio intestazione quota	3/9/1993			
		29/3/1994	Modifica programma lavori	31/12/1993			
		1/8/1994	Cambio intestazione quota	5/5/1994			
		1/8/1994	Proroga termine di inizio produzione	1/8/1994			
		7/3/1997	Trasferimento quota	20/12/1996			
		22/7/1997	Trasferimento quota	9/6/1997			
		29/10/1997	Modifica programma sviluppo	29/10/1997			
		3/12/1997	Trasferimento quota	17/10/1997			
		13/2/1998	Cambio intestazione	1/1/1998			
		26/11/2002	Ampliamento	26/11/2002			
		14/12/2009	Approvazione nuovo programma lavori	14/12/2009			
		18/2/2015	Modifica programma lavori	18/2/2015			
		12/10/2017	Proroga e riduzione	19/10/2018			
<b>997</b>							
<b>B.C 18.RI</b>	ENI (100) (r.u.)	18/10/1988	Natura del provvedimento	18/10/1988	18/10/2018	74,43	ZONA B
		9/5/1996	Conferimento	1/1/1996			(74,43)
		9/5/1996	Cambio intestazione	1/3/1996			
		1/6/1998	Cambio intestazione	1/4/1998			
			Trasferimento titolarità				

**ELENCO DELLE CONCESSIONI DI COLTIVAZIONE ACCORDATE NEL SOTTOFONDO MARINO - Aggiornamento 30/novembre/2019**

998	CODICE E DENOMINAZIONE DELLA CONCESSIONE	TITOLARI DELLA CONCESSIONE e relative quote di partecipazione (%)	PROVVEDIMENTI CONCERNENTI LA CONCESSIONE		PERIODO DI VIGENZA	SCADENZA	AREA (km2)	UBICAZIONE DELLA CONCESSIONE
			Data	Natura del provvedimento				
	<b>F.C 1.AG</b>	ENI (100) (r.u.)	23/1/1989	Natura del provvedimento Conferimento	1° periodo XXXIII - 2	24/05/2017	38,26	ZONA F (38,26)
			13/2/1998	Cambio intestazione	XLII - 3			
			9/2/2010	Trasferimento	LIV - 3			
<b>1000</b>	<b>A.C 17.AG</b>	ENI (75) (r.u.) EDISON E&P (25)	7/4/1989	Natura del provvedimento Conferimento	1° periodo XXXIII - 11	26/05/2017	151,37	ZONA A (151,37)
			8/8/1991	Trasferimento quota	XXXVI - 6			
			12/5/1992	Cambio intestazione quota	XXXVI - 11			
			2/9/1993	Trasferimento quota	XXXVII - 10			
			2/9/1993	Cambio intestazione quota	XXXVII - 10			
			8/5/1996	Modifica programma sviluppo	XL - 6			
			10/4/1997	Modifica programma sviluppo	XLII - 5			
			13/2/1998	Cambio intestazione quota	XLII - 3			
			12/2/2004	Intestazione quota	XLVIII - 3			
			1/8/2018	Trasferimento quote	LXII - 7			
<b>1001</b>	<b>A.C 18.AG</b>	ENI (100) (r.u.)	18/12/1989	Natura del provvedimento Conferimento	1° periodo XXXIV - 10	03/09/2027	39,34	ZONA A (39,34)
			13/2/1998	Cambio intestazione	XLII - 3			
			3/7/2017	Proroga e riduzione	LXI - 7			
			27/7/2017	Rettifica	LXI - 7			
<b>1002</b>	<b>B.C 20.AS</b>	ENI (51) (r.u.) EDISON E&P (49)	16/1/1992	Natura del provvedimento Conferimento	1° periodo XXXVI - 5	27/05/2010	82,21	ZONA B (82,21)
			6/10/1992	Trasferimento quota	XXXVII - 10			
			2/9/1993	Cambio intestazione quota	XXXVII - 10			
			2/4/1996	Approvazione nuovo programma di esplorazione	XL - 5			
			13/2/1998	Cambio intestazione quota	XLII - 3			
			12/2/2004	Intestazione quota	XLVIII - 3			
			1/8/2018	Trasferimento quote	LXII - 7			
<b>1003</b>	<b>F.C 2.AG</b>	ENI (100) (r.u.)	19/3/1992	Natura del provvedimento Conferimento	1° periodo XXXVI - 6	25/05/2020	556,31	ZONA F (556,31)
			8/8/1994	Approvazione progr. svil. definit. e ulter. ric.	XXXVIII - 9			
			13/2/1998	Cambio intestazione	XLII - 3			

**ELENCO DELLE CONCESSIONI DI COLTIVAZIONE ACCORDATE NEL SOTTOFONDO MARINO - Aggiornamento 30/novembre/2019**

CODICE E DENOMINAZIONE DELLA CONCESSIONE	TITOLARI DELLA CONCESSIONE e relative quote di partecipazione (%)	PROVVEDIMENTI CONCERNENTI LA CONCESSIONE		PERIODO DI VIGENZA	SCADENZA	AREA (km2)	UBICAZIONE DELLA CONCESSIONE
		Data	Natura del provvedimento				
<b>1004</b>							
<b>A.C 19.PI</b>	ENI (85) (r.u.) ROCKHOPPER ITALIA (15)	7/3/1994 14/6/1996 14/6/1996 13/2/1998 5/4/2002 30/6/2005 16/4/2008 23/2/2015	Conferimento Trasferimento quota Cambio intestazione quota Cambio intestazione quota Trasferimento quota Trasferimento quota Cambio intestazione quota Modifica denominazione sociale	XXXVIII - 4 XL - 7 XL - 7 XLII - 3 XLVI - 12 XLIX - 7 LII - 5 LIX - 2	1° periodo 07/03/2024	219,46	ZONA A (219,46)
<b>1005</b>							
<b>A.C 20.AG</b>	ENI (100) (r.u.)	7/3/1994 13/2/1998	Conferimento Cambio intestazione	XXXVIII - 4 XLII - 3	1° periodo 07/03/2024	99,42	ZONA A (99,42)
<b>1006</b>							
<b>A.C 21.AG</b>	ENI (51) (r.u.) EDISON E&P (49)	9/11/1994 13/2/1998 27/11/2003 12/2/2004 1/8/2018	Conferimento Cambio intestazione quota Approvazione nuovo programma lavori Intestazione quota Trasferimento quote	XXXVIII - 12 XLII - 3 XLVIII - 1 XLVIII - 3 LXII - 7	1° periodo 09/11/2024	99,84	ZONA A (99,84)
<b>1007</b>							
<b>B.C 21.AG</b>	ENI (51) (r.u.) EDISON E&P (49)	9/11/1994 13/2/1998 7/12/1999 12/2/2004 9/2/2010 21/11/2016 1/8/2018	Conferimento Cambio intestazione quota Modifica programma sviluppo Intestazione quota Trasferimento quota Cambio intestazione Trasferimento quote	XXXVIII - 12 XLII - 3 XLIV - 1 XLVIII - 3 LIV - 3 LX - 11 LXII - 7	1° periodo 09/11/2024	82,88	ZONA B (82,88)
<b>1008</b>							
<b>PORTO CORSINI MARE</b>	ENI (100) (r.u.)	5/10/1996 13/2/1998 4/7/2001 7/7/2006 13/3/2012 13/4/2017	Unificazione Cambio intestazione Approvazione nuovo programma di sviluppo e ricerca Proroga Proroga Proroga	XL - 11 XLII - 3 XLV - 8 L - 8 LVI - 3 LXI - 4	2ª proroga 26/05/2016	56,41	ZONA A (56,41)

Nota: Presentata istanza di proroga pubblicata nel B.U.I.G. Anno LVIII - N. 8.

**ELENCO DELLE CONCESSIONI DI COLTIVAZIONE ACCORDATE NEL SOTTOFONDO MARINO - Aggiornamento 30/novembre/2019**

<b>1009</b>	<b>CODICE E DENOMINAZIONE DELLA CONCESSIONE</b> <b>A.C 22.EA</b>	TITOLARI DELLA CONCESSIONE e relative quote di partecipazione (%) ENI (100) (r.u.)	PROVVEDIMENTI CONCERNENTI LA CONCESSIONE Data 18/9/1997 Natura del provvedimento Attribuzione	Decorrenza 1/1/1997 XLI - 10	PERIODO DI VIGENZA 1° periodo	SCADENZA 01/01/2017	AREA (km2) 142,75	UBICAZIONE DELLA CONCESSIONE ZONA A (142,75)
<b>1010</b>	<b>CODICE E DENOMINAZIONE DELLA CONCESSIONE</b> <b>A.C 23.EA</b>	TITOLARI DELLA CONCESSIONE e relative quote di partecipazione (%) ENI (100) (r.u.)	PROVVEDIMENTI CONCERNENTI LA CONCESSIONE Data 18/9/1997 Natura del provvedimento Attribuzione	Decorrenza 1/1/1997 XLI - 10	PERIODO DI VIGENZA 1° periodo	SCADENZA 01/01/2017	AREA (km2) 71,28	UBICAZIONE DELLA CONCESSIONE ZONA A (71,28)
<b>1011</b>	<b>CODICE E DENOMINAZIONE DELLA CONCESSIONE</b> <b>A.C 24.EA</b>	TITOLARI DELLA CONCESSIONE e relative quote di partecipazione (%) ENI (100) (r.u.)	PROVVEDIMENTI CONCERNENTI LA CONCESSIONE Data 15/6/1998 10/4/2012 Natura del provvedimento Attribuzione Proroga	Decorrenza 1/1/1997 XLII - 6 1/1/2017 LVI - 4	PERIODO DI VIGENZA 1ª proroga	SCADENZA 01/01/2027	AREA (km2) 4,86	UBICAZIONE DELLA CONCESSIONE ZONA A (4,86)
<b>1012</b>	<b>CODICE E DENOMINAZIONE DELLA CONCESSIONE</b> <b>A.C 25.EA</b>	TITOLARI DELLA CONCESSIONE e relative quote di partecipazione (%) ENI (100) (r.u.)	PROVVEDIMENTI CONCERNENTI LA CONCESSIONE Data 18/6/1998 10/4/2012 Natura del provvedimento Attribuzione Proroga	Decorrenza 1/1/1997 XLII - 6 1/1/2017 LVI - 4	PERIODO DI VIGENZA 1ª proroga	SCADENZA 01/01/2027	AREA (km2) 25,88	UBICAZIONE DELLA CONCESSIONE ZONA A (25,88)
<b>1013</b>	<b>CODICE E DENOMINAZIONE DELLA CONCESSIONE</b> <b>A.C 26.EA</b>	TITOLARI DELLA CONCESSIONE e relative quote di partecipazione (%) ENI (100) (r.u.)	PROVVEDIMENTI CONCERNENTI LA CONCESSIONE Data 18/6/1998 5/4/2012 Natura del provvedimento Attribuzione Proroga	Decorrenza 1/1/1997 XLII - 6 1/1/2017 LVI - 4	PERIODO DI VIGENZA 1ª proroga	SCADENZA 01/01/2027	AREA (km2) 131,25	UBICAZIONE DELLA CONCESSIONE ZONA A (131,25)
<b>1014</b>	<b>CODICE E DENOMINAZIONE DELLA CONCESSIONE</b> <b>A.C 27.EA</b>	TITOLARI DELLA CONCESSIONE e relative quote di partecipazione (%) ENI (100) (r.u.)	PROVVEDIMENTI CONCERNENTI LA CONCESSIONE Data 18/6/1998 5/4/2012 Natura del provvedimento Attribuzione Proroga	Decorrenza 1/1/1997 XLII - 6 1/1/2017 LVI - 4	PERIODO DI VIGENZA 1ª proroga	SCADENZA 01/01/2027	AREA (km2) 110	UBICAZIONE DELLA CONCESSIONE ZONA A (95) EMILIA ROMAGNA (15)
<b>1015</b>	<b>CODICE E DENOMINAZIONE DELLA CONCESSIONE</b> <b>A.C 28.EA</b>	TITOLARI DELLA CONCESSIONE e relative quote di partecipazione (%) ENI (100) (r.u.)	PROVVEDIMENTI CONCERNENTI LA CONCESSIONE Data 18/6/1998 21/11/2016 Natura del provvedimento Attribuzione Proroga e riduzione	Decorrenza 1/1/1997 XLII - 6 1/1/2017 LX - 11	PERIODO DI VIGENZA 1° periodo	SCADENZA 01/01/2017	AREA (km2) 24,61	UBICAZIONE DELLA CONCESSIONE ZONA A (24,61)

Nota: Presentata istanza di proroga pubblicata nel B.U.I.G. Anno LVI - N. 6.

**ELENCO DELLE CONCESSIONI DI COLTIVAZIONE ACCORDATE NEL SOTTOFONDO MARINO - Aggiornamento 30/novembre/2019**

<b>1016</b>	<b>CODICE E DENOMINAZIONE DELLA CONCESSIONE</b> <b>A.C 29.EA</b>	TITOLARI DELLA CONCESSIONE e relative quote di partecipazione (%) ENI (100) (r.u.)	PROVVEDIMENTI CONCERNENTI LA CONCESSIONE Data 18/6/1998 8/8/2012	Natura del provvedimento Attribuzione Proroga	Decorrenza 1/1/1997 1/1/2017	BUIG XLII - 6 LVI - 9	PERIODO DI VIGENZA 1ª proroga 01/01/2027	SCADENZA 01/01/2027	AREA (km2) 81,85	UBICAZIONE DELLA CONCESSIONE ZONA A (81,85)
<b>1017</b>	<b>CODICE E DENOMINAZIONE DELLA CONCESSIONE</b> <b>A.C 30.EA</b>	TITOLARI DELLA CONCESSIONE e relative quote di partecipazione (%) ENI (100) (r.u.)	PROVVEDIMENTI CONCERNENTI LA CONCESSIONE Data 18/6/1998 8/8/2012	Natura del provvedimento Attribuzione Proroga	Decorrenza 1/1/1997 1/1/2017	BUIG XLII - 6 LVI - 9	PERIODO DI VIGENZA 1ª proroga 01/01/2027	SCADENZA 01/01/2027	AREA (km2) 114,37	UBICAZIONE DELLA CONCESSIONE ZONA A (114,37)
<b>1018</b>	<b>CODICE E DENOMINAZIONE DELLA CONCESSIONE</b> <b>A.C 31.EA</b>	TITOLARI DELLA CONCESSIONE e relative quote di partecipazione (%) ENI (100) (r.u.)	PROVVEDIMENTI CONCERNENTI LA CONCESSIONE Data 18/6/1998	Natura del provvedimento Attribuzione	Decorrenza 1/1/1997	BUIG XLII - 6	PERIODO DI VIGENZA 1° periodo 01/01/2017	SCADENZA 01/01/2017	AREA (km2) 82,19	UBICAZIONE DELLA CONCESSIONE ZONA A (82,19)
		Nota: Presentata istanza di proroga pubblicata nel B.U.I.G. Anno LVI - N. 9.								
<b>1019</b>	<b>CODICE E DENOMINAZIONE DELLA CONCESSIONE</b> <b>A.C 32.AG</b>	TITOLARI DELLA CONCESSIONE e relative quote di partecipazione (%) ENI (100) (r.u.)	PROVVEDIMENTI CONCERNENTI LA CONCESSIONE Data 16/2/1999 4/7/2001	Natura del provvedimento Conferimento Approvazione nuovo programma di ricerca	Decorrenza 30/11/1994 4/7/2001	BUIG XLIII - 3 XLV - 8	PERIODO DI VIGENZA 1° periodo 30/11/2024	SCADENZA 30/11/2024	AREA (km2) 190,04	UBICAZIONE DELLA CONCESSIONE ZONA A (190,04)
<b>1020</b>	<b>CODICE E DENOMINAZIONE DELLA CONCESSIONE</b> <b>B.C 22.AG</b>	TITOLARI DELLA CONCESSIONE e relative quote di partecipazione (%) ENI (100) (r.u.)	PROVVEDIMENTI CONCERNENTI LA CONCESSIONE Data 2/2/2000 28/3/2017	Natura del provvedimento Conferimento Proroga e riduzione	Decorrenza 1/10/1994 1/10/2014	BUIG XLIV - 2 LXI - 4	PERIODO DI VIGENZA 1ª proroga 31/03/2018	SCADENZA 31/03/2018	AREA (km2) 23,27	UBICAZIONE DELLA CONCESSIONE ZONA B (23,27)
		Nota: Presentata istanza di proroga pubblicata nel B.U.I.G. Anno LVI - N. 10.								
<b>1021</b>	<b>CODICE E DENOMINAZIONE DELLA CONCESSIONE</b> <b>A.C 33.AG</b>	TITOLARI DELLA CONCESSIONE e relative quote di partecipazione (%) ENI (100) (r.u.)	PROVVEDIMENTI CONCERNENTI LA CONCESSIONE Data 16/11/2000 31/7/2001 12/1/2004 31/5/2017	Natura del provvedimento Conferimento Riduzione area Riduzione area Proroga e riduzione	Decorrenza 26/1/1996 31/7/2001 12/1/2004 26/1/2016	BUIG XLIV - 12 XLV - 10 XLVIII - 2 LXI - 5	PERIODO DI VIGENZA 1ª proroga 26/01/2026	SCADENZA 26/01/2026	AREA (km2) 51,27	UBICAZIONE DELLA CONCESSIONE ZONA A (51,27)
<b>1022</b>	<b>CODICE E DENOMINAZIONE DELLA CONCESSIONE</b> <b>A.C 34.AG</b>	TITOLARI DELLA CONCESSIONE e relative quote di partecipazione (%) ENI (100) (r.u.)	PROVVEDIMENTI CONCERNENTI LA CONCESSIONE Data 7/7/2006	Natura del provvedimento Conferimento	Decorrenza 19/6/2004	BUIG L - 8	PERIODO DI VIGENZA 1° periodo 19/06/2024	SCADENZA 19/06/2024	AREA (km2) 147,3	UBICAZIONE DELLA CONCESSIONE ZONA A (147,3)

**ELENCO DELLE CONCESSIONI DI COLTIVAZIONE ACCORDATE NEL SOTTOFONDO MARINO - Aggiornamento 30/novembre/2019**

1023	CODICE E DENOMINAZIONE DELLA CONCESSIONE	TITOLARI DELLA CONCESSIONE e relative quote di partecipazione (%)	PROVVEDIMENTI CONCERNENTI LA CONCESSIONE		PERIODO DI VIGENZA	SCADENZA	AREA (km2)	UBICAZIONE DELLA CONCESSIONE
			Data	Natura del provvedimento				
<b>A.C 35.AG</b>		ENI (80) (r.u.) ROCKHOPPER ITALIA (20)	14/12/2009 23/2/2015	Conferimento Modifica denominazione sociale	1° periodo LIV - 1 LIX - 2	25/11/2022	76,56	ZONA A (76,56)
<b>1024</b>								
	CODICE E DENOMINAZIONE DELLA CONCESSIONE	TITOLARI DELLA CONCESSIONE e relative quote di partecipazione (%)	PROVVEDIMENTI CONCERNENTI LA CONCESSIONE		PERIODO DI VIGENZA	SCADENZA	AREA (km2)	UBICAZIONE DELLA CONCESSIONE
<b>A.C 36.AG</b>		ENI (60) (r.u.) EDISON E&P (40)	17/6/2013 17/6/2014 1/8/2018	Conferimento Rettifica Trasferimento quote	1° periodo LVII - 6 LVIII - 6 LXI - 7	21/02/2026	22,21	ZONA A (22,21)
<b>1025</b>								
	CODICE E DENOMINAZIONE DELLA CONCESSIONE	TITOLARI DELLA CONCESSIONE e relative quote di partecipazione (%)	PROVVEDIMENTI CONCERNENTI LA CONCESSIONE		PERIODO DI VIGENZA	SCADENZA	AREA (km2)	UBICAZIONE DELLA CONCESSIONE
<b>B.C 23.AG</b>		ENI (100) (r.u.)	11/10/2013	Conferimento	1° periodo LVII - 10	21/09/2026	27,31	ZONA B (27,31)
<b>1026</b>								
	CODICE E DENOMINAZIONE DELLA CONCESSIONE	TITOLARI DELLA CONCESSIONE e relative quote di partecipazione (%)	PROVVEDIMENTI CONCERNENTI LA CONCESSIONE		PERIODO DI VIGENZA	SCADENZA	AREA (km2)	UBICAZIONE DELLA CONCESSIONE
<b>G.C 1.AG</b>		ENI (60) (r.u.) EDISON E&P (40)	31/10/2014 29/1/2015 12/7/2018 1/8/2018	Conferimento Rettifica Modifica programma lavori Trasferimento quote	1° periodo LVIII - 10 LIX - 2 LXII - 7 LXI - 7	31/10/2034	145,6	ZONA G (145,6)

**ELENCO DELLE CONCESSIONI DI STOCCAGGIO ACCORDATE NELLA TERRAFERMA - Aggiornamento 30/novembre/2019**

**CONCESSIONI DI STOCCAGGIO ACCORDATE NELLA TERRAFERMA**

Legge 26 aprile 1974, n. 170 e Decreto Legislativo 25 novembre 1996, n. 625

Nella terraferma sono vigenti n. 15 CONCESSIONI DI STOCCAGGIO per complessivi 933,34 Km<sup>2</sup>

Regione	Numero concessioni	Superficie (Km <sup>2</sup> )
ABRUZZO	2	101,03
BASILICATA	1	48,16
EMILIA ROMAGNA	5	388,01
LOMBARDIA	6	301,05
MOLISE	1	6,14
VENETO	1	88,95

Nota:  
Nella tabella i titoli afferenti a due o più regioni sono conteggiati più volte, una per ciascuna regione mentre a ciascuna regione viene attribuita la parte di area del titolo minerario ad essa afferente.



**ELENCO DELLE CONCESSIONI DI STOCCAGGIO ACCORDATE NELLA TERRAFERMA - Aggiornamento 30/novembre/2019**

CODICE E DENOMINAZIONE DELLA CONCESSIONE	TITOLARI DELLA CONCESSIONE e relative quote di partecipazione (%)	PROVVEDIMENTI CONCERNENTI LA CONCESSIONE		PERIODO DI VIGENZA	SCADENZA	AREA (km2)	UBICAZIONE DELLA CONCESSIONE
		Data	Natura del provvedimento				
<b>2794</b> <b>CELLINO STOCCAGGIO</b> Nota: Presentata istanza di proroga pubblicata nel B.U.I.G. Anno LVII - N. 10.	EDISON STOCCAGGIO (100) (r.u.)	10/12/1984 16/7/1985 20/11/1987 22/4/1991 12/5/1992 2/9/1993 2/9/1993 27/9/2001 23/11/2004 9/12/2014	Natura del provvedimento Conferimento Cambio intestazione Modifica programma lavori Trasferimento titolarità Cambio intestazione Trasferimento titolarità Cambio intestazione Conferma Trasferimento Proroga	1° periodo 1° periodo	10/12/2024	30,3786	ABRUZZO (30,38)
			Decorrenza	BUIG			
			10/12/1984	XXIX - 2			
			1/1/1985	XXIX - 8			
			20/11/1987	XXXII - 2			
			1/7/1989	XXXV - 12			
			19/6/1991	XXXVI - 11			
			1/8/1992	XXXVII - 10			
			4/11/1992	XXXVII - 10			
			27/9/2001	XLV - 10			
			2/8/2004	XLVIII - 12			
			10/12/2014	LVIII - 12			
<b>2810</b> <b>FIUME TRESTE STOCCAGGIO</b> Nota: Presentata istanza di ampliamento della capacità di stoccaggio pubblicata nel B.U.I.G. - Anno LVII - N. 10.	STOCCAGGI GAS ITALIA (STOGIT) (100) (r.u.)	21/6/1982 27/2/1991 13/2/1998 13/3/2000 11/2/2002 22/2/2002 6/6/2011	Natura del provvedimento Conferimento Modifica programma lavori Cambio intestazione Ampliamento capacità di stoccaggio Conferma e delimitazione area Cambio intestazione Proroga	1° proroga	21/06/2022	76,79	ABRUZZO (70,65)  MOLISE (6,14)
			Decorrenza	BUIG			
			21/6/1982	XXVI - 7			
			27/2/1991	XXXV - 3			
			1/1/1998	XLII - 3			
			13/3/2000	XLIV - 4			
			21/6/2000	XLVI - 3			
			31/10/2001	XLVI - 3			
			21/6/2012	LV - 7			
<b>2813</b> <b>SETTALA STOCCAGGIO</b>	STOCCAGGI GAS ITALIA (STOGIT) (100) (r.u.)	5/5/1999 15/10/2001 22/2/2002 25/10/2010	Natura del provvedimento Attribuzione Conferma Cambio intestazione Autorizzazione ampliamento capacità di stoccaggio	1° periodo	01/01/2017	50,73	LOMBARDIA (50,73)
			Decorrenza	BUIG			
			1/1/1997	XLIII - 6			
			15/10/2001	XLV - 11			
			31/10/2001	XLVI - 3			
			25/10/2010	LIV - 11			
<b>2814</b> <b>COLLALTO STOCCAGGIO</b>	EDISON STOCCAGGIO (100) (r.u.)	16/6/1994 27/9/2001 23/11/2004 16/10/2009	Natura del provvedimento Conferimento Conferma Trasferimento Autorizzazione ampliamento centrale	1° periodo	16/06/2024	88,95	VENETO (88,95)
			Decorrenza	BUIG			
			16/6/1994	XXXVIII - 7			
			27/9/2001	XLV - 10			
			2/8/2004	XLVIII - 12			
			16/10/2009	LIII - 11			
<b>2892</b> <b>CORTEMAGGIORE STOCCAGGIO</b>	STOCCAGGI GAS ITALIA (STOGIT) (100) (r.u.)	5/5/1999 15/10/2001 22/2/2002	Natura del provvedimento Attribuzione Conferma Cambio intestazione	1° periodo	01/01/2017	81,61	EMILIA ROMAGNA (81,61)
			Decorrenza	BUIG			
			1/1/1997	XLIII - 6			
			15/10/2001	XLV - 11			
			31/10/2001	XLVI - 3			



**ELENCO DELLE CONCESSIONI DI STOCCAGGIO ACCORDATE NELLA TERRAFERMA - Aggiornamento 30/ novembre/ 2019**

2922	CODICE E DENOMINAZIONE DELLA CONCESSIONE	TITOLARI DELLA CONCESSIONE e relative quote di partecipazione (%)	PROVVEDIMENTI CONCERNENTI LA CONCESSIONE		PERIODO DI VIGENZA	SCADENZA	AREA (km2)	UBICAZIONE DELLA CONCESSIONE
			Data	Natura del provvedimento				
	<b>ALFONSINE STOCCAGGIO</b>	STOCCAGGI GAS ITALIA (STOGIT) (100) (r.u.)	Decorrenza	Decorrenza	1° periodo	01/01/2017	85,88	EMILIA ROMAGNA (85,88)
			4/8/1999	Attribuzione	1/1/1997			
			27/9/2001	Conferma	27/9/2001			
			22/2/2002	Cambio intestazione	31/10/2001			
	Nota: Presentata istanza di variazione del programma dei lavori pubblicata nel B.U.I.G. Anno LVII - N. 10. Presentata istanza di proroga pubblicata nel B.U.I.G. Anno LVIII - N. 1.							
<b>2923</b>	<b>BORDOLANO STOCCAGGIO</b>	STOCCAGGI GAS ITALIA (STOGIT) (100) (r.u.)	Decorrenza	Decorrenza	1° periodo	06/11/2021	62,97	LOMBARDIA (62,97)
			6/11/2001	Natura del provvedimento	6/11/2001			
			20/6/2003	Conferimento	7/3/2003			
			28/12/2011	Cambio intestazione	28/12/2011			
				Approvazione nuovo programma lavori				
	Nota: Data di scadenza variata ai sensi del Decreto Legge 18 ottobre 2012 n. 179 (articolo 34, comma 18).							
<b>2924</b>	<b>SAN POTO E COTIGNOLA STOCCAGGIO</b>	EDISON STOCCAGGIO (90) (r.u.) BLUGAS INFRASTRUTTURE (10)	Decorrenza	Decorrenza	1° periodo	24/04/2039	51,76	EMILIA ROMAGNA (51,76)
			24/4/2009	Natura del provvedimento	24/4/2009			
			9/11/2012	Conferimento	9/11/2012			
				Differimento termine conclusione lavori				
	Nota: Data di scadenza variata ai sensi del Decreto Legge 18 ottobre 2012 n. 179 (articolo 34, comma 18).							
<b>2925</b>	<b>CORNEGLIANO STOCCAGGIO</b>	ITAL GAS STORAGE (100) (r.u.)	Decorrenza	Decorrenza	1° periodo	15/03/2031	24,23	LOMBARDIA (24,23)
			15/3/2011	Natura del provvedimento	15/3/2011			
			14/3/2012	Conferimento	14/3/2012			
			14/3/2013	Differimento termine inizio lavori	14/3/2013			
			7/11/2013	Differimento termine inizio lavori	30/9/2013			
			10/3/2014	Differimento termine inizio lavori	10/3/2014			
				Ridefinizione termine emanazione decreto esproprio				
			30/6/2014	Differimento termine inizio lavori	30/6/2014			
			10/3/2015	Differimento termine inizio lavori	30/3/2015			
	Nota: Data di scadenza variata ai sensi del Decreto Legge 18 ottobre 2012 n. 179 (articolo 34, comma 18).							
<b>2926</b>	<b>CUGNO LE MACINE STOCCAGGIO</b>	GEOGASTOCK (100) (r.u.)	Decorrenza	Decorrenza	1° periodo	02/08/2032	48,16	BASILICATA (48,16)
			2/8/2012	Natura del provvedimento	2/8/2012			
			12/9/2013	Conferimento	31/8/2013			
			1/9/2014	Differimento termine inizio lavori	31/8/2014			
			18/6/2015	Differimento termine inizio lavori	31/5/2015			
			25/5/2016	Differimento termine inizio lavori	25/5/2016			
			13/6/2018	Differimento termine inizio lavori	13/6/2018			
	Nota: Data di scadenza variata ai sensi del Decreto Legge 18 ottobre 2012 n. 179 (articolo 34, comma 18).							

**ELENCO DEI PERMESSI DI RICERCA DI RISORSE GEOTERMICHE ACCORDATI NELLA TERRAFERMA - Aggiornamento 30/novembre/2019**

**PERMESSI DI RICERCA DI RISORSE GEOTERMICHE ACCORDATI NELLA TERRAFERMA**

Decreto Legislativo 11 febbraio 2010, n. 22

Nella terraferma sono vigenti n. 36 PERMESSI DI RICERCA DI RISORSE GEOTERMICHE per complessivi 3232,27 Km<sup>2</sup>

Regione	Numero permessi	Superficie (Km <sup>2</sup> )
LAZIO	8	392,90
LOMBARDIA	2	80,70
SARDEGNA	3	277,42
SICILIA	1	6,49
TOSCANA	23	2.474,76

Nota:  
Nella tabella i titoli afferenti a due o più regioni sono conteggiati più volte, una per ciascuna regione mentre a ciascuna regione viene attribuita la parte di area del titolo minerario ad essa afferente.

**ELENCO DEI PERMESSI DI RICERCA DI RISORSE GEOTERMICHE ACCORDATI NELLA TERRAFERMA - Aggiornamento 30/ novembre/2019**

<b>350</b>	<b>CODICE E DENOMINAZIONE DEL PERMESSO</b> <b>PANTELLERIA</b> Nota: Accordato con D.A. n.126 del 13 aprile 2011 il prolungamento della vigenza con lo slittamento della scadenza del titolo minerario dal 22 febbraio 2011 al 22 dicembre 2013.	TITOLARI DEL PERMESSO e relative quote di partecipazione (%) GEOTERMICA (100) (r.u.)	PROVVEDIMENTI CONCERNENTI IL PERMESSO Data 11/12/2004 13/4/2011 Natura del provvedimento Conferimento Prolungamento vigenza	Decorrenza 22/2/2004 13/4/2011	BUGI -	PERIODO DI VIGENZA 1° periodo	SCADENZA 22/12/2013	AREA (km2) 6,495	UBICAZIONE DEL PERMESSO SICILIA (6,49)
<b>351</b>	<b>CODICE E DENOMINAZIONE DEL PERMESSO</b> <b>FRANCIACORTA</b>	TITOLARI DEL PERMESSO e relative quote di partecipazione (%) COGEME (100) (r.u.)	PROVVEDIMENTI CONCERNENTI IL PERMESSO Data 31/5/2010 Natura del provvedimento Conferimento	Decorrenza 31/5/2010	BUGI LV - 1	PERIODO DI VIGENZA 1° periodo	SCADENZA 31/05/2012	AREA (km2) 78,2	UBICAZIONE DEL PERMESSO LOMBARDIA (78,2)
<b>352</b>	<b>CODICE E DENOMINAZIONE DEL PERMESSO</b> <b>BOCCHEGGIANO</b>	TITOLARI DEL PERMESSO e relative quote di partecipazione (%) ENEL GREEN POWER (100) (r.u.)	PROVVEDIMENTI CONCERNENTI IL PERMESSO Data 6/6/2011 23/2/2016 12/10/2018 Natura del provvedimento Conferimento Proroga Riconoscimento risorsa geotermica nazionale	Decorrenza 6/6/2011 23/6/2016 12/10/2018	BUGI LVI - 1 - 13 LXIII - 3	PERIODO DI VIGENZA 1° periodo	SCADENZA 22/04/2018	AREA (km2) 233,8	UBICAZIONE DEL PERMESSO TOSCANA (233,8)
<b>354</b>	<b>CODICE E DENOMINAZIONE DEL PERMESSO</b> <b>CINIGIANO</b>	TITOLARI DEL PERMESSO e relative quote di partecipazione (%) GESTO ITALIA (100) (r.u.)	PROVVEDIMENTI CONCERNENTI IL PERMESSO Data 21/3/2011 25/2/2016 Natura del provvedimento Conferimento Proroga e riduzione	Decorrenza 21/3/2011 25/2/2016	BUGI LV - 5 -	PERIODO DI VIGENZA 1° periodo	SCADENZA 20/03/2018	AREA (km2) 85,76	UBICAZIONE DEL PERMESSO TOSCANA (85,76)
<b>356</b>	<b>CODICE E DENOMINAZIONE DEL PERMESSO</b> <b>MAZZOLLA</b>	TITOLARI DEL PERMESSO e relative quote di partecipazione (%) GESTO ITALIA (100) (r.u.)	PROVVEDIMENTI CONCERNENTI IL PERMESSO Data 21/3/2011 25/3/2019 Natura del provvedimento Conferimento Riconoscimento risorsa geotermica nazionale	Decorrenza 21/3/2011 25/3/2019	BUGI LV - 5 LXIII - 3	PERIODO DI VIGENZA 1° periodo	SCADENZA 20/03/2015	AREA (km2) 52,5	UBICAZIONE DEL PERMESSO TOSCANA (52,5)
<b>357</b>	<b>CODICE E DENOMINAZIONE DEL PERMESSO</b> <b>MENSANO</b>	TITOLARI DEL PERMESSO e relative quote di partecipazione (%) MAGMA ENERGY ITALIA (100) (r.u.)	PROVVEDIMENTI CONCERNENTI IL PERMESSO Data 6/6/2011 Natura del provvedimento Conferimento	Decorrenza 6/6/2011	BUGI LVI - 1	PERIODO DI VIGENZA 1° periodo	SCADENZA 08/05/2016	AREA (km2) 215,26	UBICAZIONE DEL PERMESSO TOSCANA (215,26)
<b>358</b>	<b>CODICE E DENOMINAZIONE DEL PERMESSO</b> <b>MONTE LABBRO</b>	TITOLARI DEL PERMESSO e relative quote di partecipazione (%) RENEWEM (100) (r.u.)	PROVVEDIMENTI CONCERNENTI IL PERMESSO Data 21/3/2011 Natura del provvedimento Conferimento	Decorrenza 21/3/2011	BUGI LV - 5	PERIODO DI VIGENZA 1° periodo	SCADENZA 20/03/2015	AREA (km2) 87,85	UBICAZIONE DEL PERMESSO TOSCANA (87,85)

**ELENCO DEI PERMESSI DI RICERCA DI RISORSE GEOTERMICHE ACCORDATI NELLA TERRAFERMA - Aggiornamento 30/ novembre/2019**

<b>359</b>	<b>MURCI</b>	TITOLARI DEL PERMESSO e relative quote di partecipazione (%) ENEL GREEN POWER (100) (r.u.)	PROVVEDIMENTI CONCERNENTI IL PERMESSO Data 18/4/2011 25/2/2016 31/5/2018 Natura del provvedimento Conferimento Proroga Riconoscimento risorsa geotermica nazionale	PERIODO DI VIGENZA 1° periodo LXII - 6	SCADENZA 17/04/2018	AREA (km2) 262,7	UBICAZIONE DEL PERMESSO TOSCANA (262,7)
<b>362</b>	<b>POGGIO MONTONE</b>	TITOLARI DEL PERMESSO e relative quote di partecipazione (%) SORGENIA GEOTHERMAL (100) (r.u.)	PROVVEDIMENTI CONCERNENTI IL PERMESSO Data 6/6/2011 25/2/2016 22/7/2016 Natura del provvedimento Conferimento Proroga Riconoscimento risorsa geotermica nazionale	PERIODO DI VIGENZA 1° periodo LVI - 1 LX - 7	SCADENZA 21/06/2018	AREA (km2) 58,05	UBICAZIONE DEL PERMESSO TOSCANA (58,05)
<b>364</b>	<b>ROCCASTRADA</b>	TITOLARI DEL PERMESSO e relative quote di partecipazione (%) MAGMA ENERGY ITALIA (100) (r.u.)	PROVVEDIMENTI CONCERNENTI IL PERMESSO Data 14/10/2011 Natura del provvedimento Conferimento	PERIODO DI VIGENZA 1° periodo LVI - 1	SCADENZA 14/04/2016	AREA (km2) 271,9	UBICAZIONE DEL PERMESSO TOSCANA (271,9)
<b>366</b>	<b>ROMA OVEST</b>	TITOLARI DEL PERMESSO e relative quote di partecipazione (%) DER (100) (r.u.)	PROVVEDIMENTI CONCERNENTI IL PERMESSO Data 12/2/2009 5/3/2013 Natura del provvedimento Conferimento Proroga	PERIODO DI VIGENZA 1° proroga - - 13	SCADENZA 12/02/2015	AREA (km2) 45	UBICAZIONE DEL PERMESSO LAZIO (45)
<b>367</b>	<b>MONTEBAMBOLI</b>	TITOLARI DEL PERMESSO e relative quote di partecipazione (%) ENEL GREEN POWER (100) (r.u.)	PROVVEDIMENTI CONCERNENTI IL PERMESSO Data 14/10/2011 23/2/2016 Natura del provvedimento Conferimento Proroga	PERIODO DI VIGENZA 1° periodo LVI - 1 -	SCADENZA 14/04/2018	AREA (km2) 225,96	UBICAZIONE DEL PERMESSO TOSCANA (225,96)
<b>368</b>	<b>MONTEGEMOLI</b>	TITOLARI DEL PERMESSO e relative quote di partecipazione (%) ENEL GREEN POWER (100) (r.u.)	PROVVEDIMENTI CONCERNENTI IL PERMESSO Data 14/10/2011 23/2/2016 Natura del provvedimento Conferimento Proroga	PERIODO DI VIGENZA 1° periodo LVI - 1 -	SCADENZA 14/04/2018	AREA (km2) 212,78	UBICAZIONE DEL PERMESSO TOSCANA (212,78)
<b>370</b>	<b>MONTE SANTA CROCE</b>	TITOLARI DEL PERMESSO e relative quote di partecipazione (%) SORGENIA GEOTHERMAL (100) (r.u.)	PROVVEDIMENTI CONCERNENTI IL PERMESSO Data 21/11/2011 Natura del provvedimento Conferimento	PERIODO DI VIGENZA 1° periodo LVI - 1	SCADENZA 18/05/2016	AREA (km2) 15	UBICAZIONE DEL PERMESSO TOSCANA (15)

**ELENCO DEI PERMESSI DI RICERCA DI RISORSE GEOTERMICHE ACCORDATI NELLA TERRAFERMA - Aggiornamento 30/novembre/2019**

<b>374</b>	<b>CODICE E DENOMINAZIONE DEL PERMESSO</b> <b>LE CASCINELLE</b> Nota: Il permesso deriva dall'unione dei precedenti permessi di ricerca LE CASCINELLE e CELLE SUL RIGO	TITOLARI DEL PERMESSO e relative quote di partecipazione (%) SORGENIA GEOTHERMAL (100) (r.u.)	PROVVEDIMENTI CONCERNENTI IL PERMESSO Data 7/3/2012 23/2/2016 12/10/2018 Natura del provvedimento Conferimento Unificazione Riconoscimento risorsa geotermica nazionale	PERIODO DI VIGENZA 1° periodo	SCADENZA 23/03/2017	AREA (km2) 100,89	UBICAZIONE DEL PERMESSO TOSCANA (100,89)
<b>375</b>	<b>CODICE E DENOMINAZIONE DEL PERMESSO</b> <b>BAGNOLO</b>	TITOLARI DEL PERMESSO e relative quote di partecipazione (%) TOSCO GEO (100) (r.u.)	PROVVEDIMENTI CONCERNENTI IL PERMESSO Data 7/3/2012 Natura del provvedimento Conferimento	PERIODO DI VIGENZA 1° periodo	SCADENZA 02/09/2016	AREA (km2) 20	UBICAZIONE DEL PERMESSO TOSCANA (20)
<b>377</b>	<b>CODICE E DENOMINAZIONE DEL PERMESSO</b> <b>CASTIGLIONE D'ORCIA</b>	TITOLARI DEL PERMESSO e relative quote di partecipazione (%) TOSCO GEO (100) (r.u.)	PROVVEDIMENTI CONCERNENTI IL PERMESSO Data 6/4/2012 Natura del provvedimento Conferimento	PERIODO DI VIGENZA 1° periodo	SCADENZA 02/10/2016	AREA (km2) 60,5	UBICAZIONE DEL PERMESSO TOSCANA (60,5)
<b>379</b>	<b>CODICE E DENOMINAZIONE DEL PERMESSO</b> <b>GUARDISTALLO</b>	TITOLARI DEL PERMESSO e relative quote di partecipazione (%) GEOTHERMICS ITALY (100) (r.u.)	PROVVEDIMENTI CONCERNENTI IL PERMESSO Data 15/6/2012 Natura del provvedimento Conferimento	PERIODO DI VIGENZA 1° periodo	SCADENZA 11/12/2016	AREA (km2) 87,5	UBICAZIONE DEL PERMESSO TOSCANA (87,5)
<b>382</b>	<b>CODICE E DENOMINAZIONE DEL PERMESSO</b> <b>PERETA</b>	TITOLARI DEL PERMESSO e relative quote di partecipazione (%) FUTURO ENERGIA (100) (r.u.)	PROVVEDIMENTI CONCERNENTI IL PERMESSO Data 15/6/2012 Natura del provvedimento Conferimento	PERIODO DI VIGENZA 1° periodo	SCADENZA 11/12/2016	AREA (km2) 88,6	UBICAZIONE DEL PERMESSO TOSCANA (88,6)
<b>383</b>	<b>CODICE E DENOMINAZIONE DEL PERMESSO</b> <b>MONTALCINO</b>	TITOLARI DEL PERMESSO e relative quote di partecipazione (%) GESTO ITALIA (100) (r.u.)	PROVVEDIMENTI CONCERNENTI IL PERMESSO Data 10/8/2012 Natura del provvedimento Conferimento	PERIODO DI VIGENZA 1° periodo	SCADENZA 10/08/2016	AREA (km2) 65,47	UBICAZIONE DEL PERMESSO TOSCANA (65,47)
<b>387</b>	<b>CODICE E DENOMINAZIONE DEL PERMESSO</b> <b>POMONTE</b>	TITOLARI DEL PERMESSO e relative quote di partecipazione (%) TERRA ENERGY (100) (r.u.)	PROVVEDIMENTI CONCERNENTI IL PERMESSO Data 26/11/2012 Natura del provvedimento Conferimento	PERIODO DI VIGENZA 1° periodo	SCADENZA 24/05/2017	AREA (km2) 88,5	UBICAZIONE DEL PERMESSO TOSCANA (88,5)

**ELENCO DEI PERMESSI DI RICERCA DI RISORSE GEOTERMICHE ACCORDATI NELLA TERRAFERMA - Aggiornamento 30/novembre/2019**

<b>388</b>	<b>CODICE E DENOMINAZIONE DEL PERMESSO</b> <b>MONITORIO</b>	TITOLARI DEL PERMESSO e relative quote di partecipazione (%) SORGENIA GEOTHERMAL (100) (r.u.)	PROVVEDIMENTI CONCERNENTI IL PERMESSO Data 18/6/2013 9/12/2014 Natura del provvedimento Conferimento Riduzione area	PERIODO DI VIGENZA 1° periodo 18/06/2017	SCADENZA 18/06/2017	AREA (km2) 101,07	UBICAZIONE DEL PERMESSO TOSCANA (59,28) LAZIO (41,79)
<b>389</b>	<b>CODICE E DENOMINAZIONE DEL PERMESSO</b> <b>LAGO DI VICO</b>	TITOLARI DEL PERMESSO e relative quote di partecipazione (%) GEOTHERMICS ITALY (100) (r.u.)	PROVVEDIMENTI CONCERNENTI IL PERMESSO Data 23/10/2012 Natura del provvedimento Conferimento	PERIODO DI VIGENZA 1° periodo 23/10/2016	SCADENZA 23/10/2016	AREA (km2) 103,27	UBICAZIONE DEL PERMESSO LAZIO (103,27)
<b>390</b>	<b>CODICE E DENOMINAZIONE DEL PERMESSO</b> <b>PIANA DEL DIAVOLO</b>	TITOLARI DEL PERMESSO e relative quote di partecipazione (%) GEOTHERMICS ITALY (100) (r.u.)	PROVVEDIMENTI CONCERNENTI IL PERMESSO Data 13/8/2012 Natura del provvedimento Conferimento	PERIODO DI VIGENZA 1° periodo 25/09/2016	SCADENZA 25/09/2016	AREA (km2) 40,75	UBICAZIONE DEL PERMESSO LAZIO (40,75)
<b>391</b>	<b>CODICE E DENOMINAZIONE DEL PERMESSO</b> <b>TOBIA</b>	TITOLARI DEL PERMESSO e relative quote di partecipazione (%) COGEME (100) (r.u.)	PROVVEDIMENTI CONCERNENTI IL PERMESSO Data 26/7/2012 Natura del provvedimento Conferimento	PERIODO DI VIGENZA 1° periodo 14/08/2016	SCADENZA 14/08/2016	AREA (km2) 14,75	UBICAZIONE DEL PERMESSO LAZIO (14,75)
<b>392</b>	<b>CODICE E DENOMINAZIONE DEL PERMESSO</b> <b>VALLE DI SUJO</b>	TITOLARI DEL PERMESSO e relative quote di partecipazione (%) LA R.E.P. AMBIENTE (100) (r.u.)	PROVVEDIMENTI CONCERNENTI IL PERMESSO Data 17/9/2012 Natura del provvedimento Conferimento	PERIODO DI VIGENZA 1° periodo 25/09/2016	SCADENZA 25/09/2016	AREA (km2) 18,07	UBICAZIONE DEL PERMESSO LAZIO (18,07)
<b>394</b>	<b>CODICE E DENOMINAZIONE DEL PERMESSO</b> <b>SCANSANO</b>	TITOLARI DEL PERMESSO e relative quote di partecipazione (%) TERRA ENERGY (100) (r.u.)	PROVVEDIMENTI CONCERNENTI IL PERMESSO Data 26/11/2012 Natura del provvedimento Conferimento	PERIODO DI VIGENZA 1° periodo 26/11/2012	SCADENZA 24/05/2017	AREA (km2) 49	UBICAZIONE DEL PERMESSO TOSCANA (49)
<b>396</b>	<b>CODICE E DENOMINAZIONE DEL PERMESSO</b> <b>IGIA RISORSE GEOTERMICHE</b>	TITOLARI DEL PERMESSO e relative quote di partecipazione (%) SARAS (100) (r.u.)	PROVVEDIMENTI CONCERNENTI IL PERMESSO Data 20/6/2013 25/3/2014 Natura del provvedimento Conferimento Rettifica	PERIODO DI VIGENZA 1° periodo 20/6/2013 20/6/2013	SCADENZA 20/06/2016	AREA (km2) 122,22	UBICAZIONE DEL PERMESSO SARDEGNA (122,22)



**ELENCO DEI PERMESSI DI RICERCA DI RISORSE GEOTERMICHE ACCORDATI NELLA TERRAFERMA - Aggiornamento 30/ novembre/2019**

<b>398</b>	<b>CODICE E DENOMINAZIONE DEL PERMESSO</b> <b>CELLERE</b>	TITOLARI DEL PERMESSO e relative quote di partecipazione (%) SORGENIA GEOTHERMAL (100) (r.u.)	PROVVEDIMENTI CONCERNENTI IL PERMESSO Data 20/5/2011 Natura del provvedimento Conferimento	PERIODO DI VIGENZA BUIG - 13 8/10/2013	SCADENZA 08/10/2017	AREA (km2) 106,56	UBICAZIONE DEL PERMESSO LAZIO (106,56)
<b>399</b>	<b>CODICE E DENOMINAZIONE DEL PERMESSO</b> <b>LA VEDUTA</b> Nota: In attesa di pubblicazione sul Bollettino ufficiale della regione Lazio. La pubblicazione sul BURL determinerà la data di decorrenza e di scadenza del permesso.	TITOLARI DEL PERMESSO e relative quote di partecipazione (%) SORGENIA GEOTHERMAL (100) (r.u.)	PROVVEDIMENTI CONCERNENTI IL PERMESSO Data Decorrenza BUIG	PERIODO DI VIGENZA - BUIG	SCADENZA	AREA (km2) 22,71	UBICAZIONE DEL PERMESSO LAZIO (22,71)
<b>400</b>	<b>CODICE E DENOMINAZIONE DEL PERMESSO</b> <b>CAMPIGLIA D'ORCIA</b>	TITOLARI DEL PERMESSO e relative quote di partecipazione (%) TOSCO GEO (100) (r.u.)	PROVVEDIMENTI CONCERNENTI IL PERMESSO Data 27/6/2011 Natura del provvedimento Conferimento	PERIODO DI VIGENZA BUIG - 13 27/7/2011	SCADENZA 18/01/2018	AREA (km2) 55,4	UBICAZIONE DEL PERMESSO TOSCANA (55,4)
<b>401</b>	<b>CODICE E DENOMINAZIONE DEL PERMESSO</b> <b>LA GRASCETA</b>	TITOLARI DEL PERMESSO e relative quote di partecipazione (%) SORGENIA GEOTHERMAL (100) (r.u.)	PROVVEDIMENTI CONCERNENTI IL PERMESSO Data 22/5/2013 3/7/2013 Natura del provvedimento Conferimento Cambio intestazione	PERIODO DI VIGENZA BUIG - 13 3/7/2013	SCADENZA 15/10/2017	AREA (km2) 7,56	UBICAZIONE DEL PERMESSO TOSCANA (7,56)
<b>403</b>	<b>CODICE E DENOMINAZIONE DEL PERMESSO</b> <b>RIPA D'ORCIA</b>	TITOLARI DEL PERMESSO e relative quote di partecipazione (%) TOSCO GEO (100) (r.u.)	PROVVEDIMENTI CONCERNENTI IL PERMESSO Data Decorrenza BUIG	PERIODO DI VIGENZA 1° periodo BUIG	SCADENZA 18/01/2018	AREA (km2) 70,5	UBICAZIONE DEL PERMESSO TOSCANA (70,5)
<b>405</b>	<b>CODICE E DENOMINAZIONE DEL PERMESSO</b> <b>MALPAGA</b>	TITOLARI DEL PERMESSO e relative quote di partecipazione (%) MALPAGA (100) (r.u.)	PROVVEDIMENTI CONCERNENTI IL PERMESSO Data 29/10/2014 Natura del provvedimento Conferimento	PERIODO DI VIGENZA BUIG - 13 29/10/2014	SCADENZA 29/10/2017	AREA (km2) 2,5	UBICAZIONE DEL PERMESSO LOMBARDIA (2,5)
<b>406</b>	<b>CODICE E DENOMINAZIONE DEL PERMESSO</b> <b>SAN GAVINO MONREALE</b>	TITOLARI DEL PERMESSO e relative quote di partecipazione (%) TOSCO GEO (100) (r.u.)	PROVVEDIMENTI CONCERNENTI IL PERMESSO Data 9/3/2015 Natura del provvedimento Conferimento	PERIODO DI VIGENZA BUIG LIX - 3 9/3/2015	SCADENZA 09/03/2019	AREA (km2) 84,7	UBICAZIONE DEL PERMESSO SARDEGNA (84,7)

**ELENCO DEI PERMESSI DI RICERCA DI RISORSE GEOTERMICHE ACCORDATI NELLA TERRAFERMA - Aggiornamento 30/novembre/2019**

409

CODICE E DENOMINAZIONE DEL PERMESSO	TITOLARI DEL PERMESSO e relative quote di partecipazione (%)	PROVVEDIMENTI CONCERNENTI IL PERMESSO		PERIODO DI VIGENZA	SCADENZA	AREA (km2)	UBICAZIONE DEL PERMESSO
		Data	Natura del provvedimento				
<b>SARDARA</b>	TOSCO GEO (100) (r.u.)	4/2/2016	Conferimento	4/2/2016	LX - 4	70,5	SARDEGNA (70,5)

**ELENCO DELLE CONCESSIONI DI COLTIVAZIONE DI RISORSE GEOTERMICHE ACCORDATE NELLA TERRAFERMA - Aggiornamento 30/ novembre/2019**

**CONCESSIONI DI COLTIVAZIONE DI RISORSE GEOTERMICHE ACCORDATE NELLA TERRAFERMA**

Decreto Legislativo 11 febbraio 2010, n. 22

Nella terraferma sono vigenti n. 11 CONCESSIONI DI COLTIVAZIONE DI RISORSE GEOTERMICHE per complessivi 638,34 Km<sup>2</sup>

Regione	Numero concessioni	Superficie (Km <sup>2</sup> )
EMILIA ROMAGNA	1	31,72
LAZIO	1	111,15
TOSCANA	8	492,95
VENETO	1	2,52

Nota:  
Nella tabella i titoli afferenti a due o più regioni sono conteggiati più volte, una per ciascuna regione mentre a ciascuna regione viene attribuita la parte di area del titolo minerario ad essa afferente.



**ELENCO DELLE CONCESSIONI DI COLTIVAZIONE DI RISORSE GEOTERMICHE ACCORDATE NELLA TERRAFERMA - Aggiornamento 30/ novembre/2019**

17	CODICE E DENOMINAZIONE DELLA CONCESSIONE	TITOLARI DELLA CONCESSIONE e relative quote di partecipazione (%)	PROVVEDIMENTI CONCERNENTI LA CONCESSIONE		PERIODO DI VIGENZA	SCADENZA	AREA (km2)	UBICAZIONE DELLA CONCESSIONE
			Data	Natura del provvedimento				
	<b>VICENZA</b>	AIM SERVIZI A RETE (100) (r.u.)	22/7/1985	Natura del provvedimento Conferimento	22/7/1985	22/07/2015	2,52	VENETO (2,52)
			13/2/1998	Cambio intestazione quota	1/1/1998			
			16/3/1999	Classificazione conferma e ripermetratura	16/3/1999			
					XLII - 3			
					XLIII - 4			
<b>21</b>								
	<b>CANNETO</b>	ENEL GREEN POWER (100) (r.u.)	1/8/1991	Natura del provvedimento Conferimento	9/7/1990	09/07/2020	52,74	TOSCANA (52,74)
			21/10/1994	Riperimetratura	7/3/1994			
			10/3/2000	Trasferimento	1/10/1999			
			28/12/2001	Modifica denominazione sociale	28/12/2001			
			16/8/2005	Trasferimento	1/6/2005			
			5/2/2009	Trasferimento	1/12/2008			
					LIV - 1			
					LIV - 1			
<b>22</b>								
	<b>LARDERELLO</b>	ENEL GREEN POWER (100) (r.u.)	7/3/1994	Natura del provvedimento Classificazione unificazione e riperimetratura	7/3/1994	07/03/2024	82,74	TOSCANA (82,74)
			10/3/2000	Trasferimento	1/10/1999			
			28/12/2001	Modifica denominazione sociale	28/12/2001			
			19/10/2004	Modifica programma lavori	19/10/2004			
			16/8/2005	Trasferimento	1/6/2005			
			5/2/2009	Trasferimento	1/12/2008			
					LIV - 5			
					LIV - 1			
					XLIX - 2			
					LIV - 1			
					LIV - 1			
<b>23</b>								
	<b>LUSTIGNANO</b>	ENEL GREEN POWER (100) (r.u.)	7/3/1994	Natura del provvedimento Classificazione unificazione e riperimetratura	7/3/1994	07/03/2024	77,85	TOSCANA (77,85)
			10/3/2000	Trasferimento	1/10/1999			
			28/12/2001	Modifica denominazione sociale	28/12/2001			
			16/8/2005	Trasferimento	1/6/2005			
			5/2/2009	Trasferimento	1/12/2008			
					LIV - 5			
					LIV - 1			
					LIV - 1			
					LIV - 1			
<b>26</b>								
	<b>TRAVALE</b>	ENEL GREEN POWER (100) (r.u.)	30/12/1994	Natura del provvedimento Classificazione unificazione e riperimetratura	30/12/1994	30/12/2024	85,39	TOSCANA (85,39)
			10/3/2000	Trasferimento	1/10/1999			
			28/12/2001	Modifica denominazione sociale	28/12/2001			
			16/8/2005	Trasferimento	1/6/2005			
			5/2/2009	Trasferimento	1/12/2008			
					LIV - 5			
					LIV - 1			
					LIV - 1			
					LIV - 1			

**ELENCO DELLE CONCESSIONI DI COLTIVAZIONE DI RISORSE GEOTERMICHE ACCORDATE NELLA TERRAFERMA - Aggiornamento 30/ novembre/2019**

28

CODICE E DENOMINAZIONE DELLA CONCESSIONE	TITOLARI DELLA CONCESSIONE e relative quote di partecipazione (%)	PROVVEDIMENTI CONCERNENTI LA CONCESSIONE		PERIODO DI VIGENZA	SCADENZA	AREA (km2)	UBICAZIONE DELLA CONCESSIONE	
		Data	Natura del provvedimento					Decorrenza
<b>CHIUSDINO</b>	ENEL GREEN POWER (100) (r.u.)	29/1/1999	Natura del provvedimento	3/1/1999	1° periodo	45,2	TOSCANA (45,2)	
		10/3/2000	Classificazione e conferimento	1/10/1999				XLIII - 3
		1/10/2001	Trasferimento	1/10/2001				XLIV - 5
		28/12/2001	Modifica programma lavori	28/12/2001				XLV - 11
		16/8/2005	Modifica denominazione sociale	1/6/2005				LIV - 1
		5/2/2009	Trasferimento	1/12/2008				LIV - 1

32

CODICE E DENOMINAZIONE DELLA CONCESSIONE	TITOLARI DELLA CONCESSIONE e relative quote di partecipazione (%)	PROVVEDIMENTI CONCERNENTI LA CONCESSIONE		PERIODO DI VIGENZA	SCADENZA	AREA (km2)	UBICAZIONE DELLA CONCESSIONE	
		Data	Natura del provvedimento					Decorrenza
<b>VALENTANO</b>	ERGA (100) (r.u.)	9/10/1986	Conferimento	9/10/1986	1° periodo	111,15	LAZIO (111,15)	
		26/2/1993	Trasferimento quota	7/7/1992				XXXVII - 9
		3/4/1994	Classificazione conferma e ripermetratura	3/4/1994				XXXVIII - 4
		9/10/1995	Ampliamento	9/10/1995				XXXIX - 11
		10/3/2000	Trasferimento	1/10/1999				XLIV - 5
		21/10/2016	Riperimetratura	21/10/2016				LX - 11

**ELENCO DELLE DITTE TITOLARI, RAPPRESENTANTI UNICHE E CONTITOLARI DI TITOLI MINERARI PER LA RICERCA E LA COLTIVAZIONE DI IDROCARBURI E DI RISORSE GEOTERMICHE**

**Aggiornamento 30/novembre/2019**

**RICERCA E COLTIVAZIONE DI IDROCARBURI**

**ALEANNA ITALIA**

S.r.l. (c.f. n. 10708691000) con sede legale in Roma, Viale Manlio Gelsomini, 14 (C.a.p. 00153)

**TITOLI IN CUI LA DITTA E' PRESENTE**

PERMESSI DI RICERCA IN TERRAFERMA		
	Numero titoli	Superficie pro-quota (Kmq)
Unico titolare	4	1.987,84
	CASCINA GRAZIOSA BOSCONERO PORTOMAGGIORE SAN MARCO	
Rappresentante unico	1	107,55
	JOLANDA DI SAVOIA	
<b>Total</b>	<b>5</b>	<b>2.095,39</b>

PERMESSI DI RICERCA NEL SOTTOFONDO MARINO		
	Numero titoli	Superficie pro-quota (Kmq)
Unico titolare	1	529,30
	B.R273.EN	
<b>Total</b>	<b>1</b>	<b>529,30</b>

CONCESSIONI DI COLTIVAZIONE IN TERRAFERMA		
	Numero titoli	Superficie pro-quota (Kmq)
Unico titolare	1	14,75
	BAGNACAVALLO	
<b>Total</b>	<b>1</b>	<b>14,75</b>

Complessivamente ALEANNA ITALIA è presente in 7 titoli per una superficie pro-quota totale di 2.639,44 Kmq

**JOINT-VENTURES**

GEOGAS	JOLANDA DI SAVOIA
--------	-------------------

**ALEANNA RESOURCES**

LLC (c.f. n. 01126490778), con sede legale in Delaware (U.S.A.), sede secondaria in Matera, Via XX Settembre, 45 (C.a.p. 75100) e sede operativa in Roma, Viale della Piramide Cestia, 31 (C.a.p. 00153)

**TITOLI IN CUI LA DITTA E' PRESENTE**

PERMESSI DI RICERCA IN TERRAFERMA		
	Numero titoli	Superficie pro-quota (Kmq)
Unico titolare	6	1.329,05
	BELGIOIOSO FANTOZZA BUGIA PONTE DEI GRILLI PONTE DEL DIAVOLO CORTE DEI SIGNORI	
Rappresentante unico	1	89,14
	LA PROSPERA	
<b>Total</b>	<b>7</b>	<b>1.418,19</b>

Complessivamente ALEANNA RESOURCES è presente in 7 titoli per una superficie pro-quota totale di 1.418,19 Kmq

**JOINT-VENTURES**

PETROREP ITALIANA	LA PROSPERA
-------------------	-------------

**ELENCO DELLE DITTE - Aggiornamento 30/novembre/2019  
RICERCA E COLTIVAZIONE DI IDROCARBURI**

**APENNINE ENERGY**

S.p.A. (c.f. n. 01348720358), con sede legale ed uffici in San Donato Milanese (MI), Via XXV Aprile, 5 (C.a.p. 20097)

**TITOLI IN CUI LA DITTA E' PRESENTE**

PERMESSI DI RICERCA IN TERRAFERMA		
	Numero titoli	Superficie pro-quota (Kmq)
Unico titolare	3	781,05
	S. MARIA GORETTI CARITA' BADILE	
Total	3	781,05

PERMESSI DI RICERCA NEL SOTTOFONDO MARINO		
	Numero titoli	Superficie pro-quota (Kmq)
Unico titolare	1	63,13
	D.R 74.AP	
Total	1	63,13

CONCESSIONI DI COLTIVAZIONE IN TERRAFERMA		
	Numero titoli	Superficie pro-quota (Kmq)
Unico titolare	3	17,91
	CASA TONETTO SAN LORENZO RAPAGNANO	
Total	3	17,91

Complessivamente APENNINE ENERGY è presente in 7 titoli per una superficie pro-quota totale di 862,09 Kmq

**ASCENT RESOURCES ITALIA**

S.r.l. (c.f. n. 13140670152) con sede legale in Roma, Via Cassia 1020 (C.a.p. 00189) e sede amministrativa in San Donato Milanese (MI), Via Emilia, 20 (C.a.p. 20097)

**TITOLI IN CUI LA DITTA E' PRESENTE**

PERMESSI DI RICERCA IN TERRAFERMA		
	Numero titoli	Superficie pro-quota (Kmq)
Rappresentante unico	1	188,28
	FIUME ARNONE	
Total	1	188,28

Complessivamente ASCENT RESOURCES ITALIA è presente in 1 titolo per una superficie pro-quota totale di 188,28 Kmq

**JOINT-VENTURES**

ITALMIN ENERGIA	
	FIUME ARNONE

**AUDAX ENERGY**

S.r.l. (c.f. n. 09986991009), con sede in Roma, Via Antonio Nibby, 7 (C.a.p. 00161)

**TITOLI IN CUI LA DITTA E' PRESENTE**

PERMESSI DI RICERCA NEL SOTTOFONDO MARINO		
	Numero titoli	Superficie pro-quota (Kmq)
Unico titolare	1	657,19
	G.R 15.PU	
Total	1	657,19

Complessivamente AUDAX ENERGY è presente in 1 titolo per una superficie pro-quota totale di 657,19 Kmq

**BG GAS INTERNATIONAL BV FILIALE ITALIANA**

(c.f. n. 03362070967) con sede in Milano, Piazza Cavour, 2 (C.a.p. 20121)

**TITOLI IN CUI LA DITTA E' PRESENTE**

PERMESSI DI RICERCA IN TERRAFERMA		
	Numero titoli	Superficie pro-quota (Kmq)
Contitolare	1	156,98
	VIGEVANO	
Total	1	156,98

Complessivamente BG GAS INTERNATIONAL BV FILIALE ITALIANA è presente in 1 titolo per una superficie pro-quota totale di 156,98 Kmq

**JOINT-VENTURES**

EDISON E&P	
	VIGEVANO
ENI	
	VIGEVANO



**ELENCO DELLE DITTE - Aggiornamento 30/novembre/2019  
RICERCA E COLTIVAZIONE DI IDROCARBURI**

**CANOEL ITALIA**

S.r.l. (c.f. 01999030990), con sede in Genova, Corso Andrea Podestà, n. 8/1 (C.a.p. 16128)

**TITOLI IN CUI LA DITTA E' PRESENTE**

PERMESSI DI RICERCA IN TERRAFERMA		
	Numero titoli	Superficie pro-quota (Kmq)
Rappresentante unico	1	94,32
	MONTALBANO	
Total	1	94,32
CONCESSIONI DI COLTIVAZIONE IN TERRAFERMA		
	Numero titoli	Superficie pro-quota (Kmq)
Unico titolare	2	134,56
	MISANO ADRIATICO S. TEODORO	
Rappresentante unico	4	205,02
	S. ANDREA MASSERIA PETRILLI TORRENTE CIGNO MASSERIA GROTTAVECCHIA	
Contitolare	3	29,38
	LUCERA S. MAURO MASSERIA ACQUASALSA	
Total	9	368,96

Compressivamente CANOEL ITALIA è presente in 10 titoli per una superficie pro-quota totale di 463,28 Kmq

**JOINT-VENTURES**

CYGAM ENERGY ITALIA	
	MONTALBANO
EDISON E&P	
	LUCERA MASSERIA ACQUASALSA MASSERIA GROTTAVECCHIA S. ANDREA
GAS PLUS ITALIANA	
	LUCERA MASSERIA ACQUASALSA MASSERIA GROTTAVECCHIA MASSERIA PETRILLI S. MAURO TORRENTE CIGNO
IRMINIO	
	MASSERIA GROTTAVECCHIA
PETROREP ITALIANA	
	S. ANDREA S. MAURO

**CH4 LIZZANO**

S.a.s. di Federico Bonucci & C., (c.f. n. 00671920379) con sede in Lizzano in Belvedere (BO), Via III Novembre, 51 (C.a.p. 40042)

**TITOLI IN CUI LA DITTA E' PRESENTE**

CONCESSIONI DI COLTIVAZIONE IN TERRAFERMA		
	Numero titoli	Superficie pro-quota (Kmq)
Unico titolare	2	3,25
	POZZA GRECCHIA	
Total	2	3,25

Compressivamente CH4 LIZZANO è presente in 2 titoli per una superficie pro-quota totale di 3,25 Kmq

**CMI ENERGIA**

S.r.l. (c.f. n. 05023201006) con sede in Roma, Via Giovanni Dominici, 6 (C.a.p. 00165)

**TITOLI IN CUI LA DITTA E' PRESENTE**

PERMESSI DI RICERCA IN TERRAFERMA		
	Numero titoli	Superficie pro-quota (Kmq)
Rappresentante unico	1	32,15
	MONTE PALLANO	
Total	1	32,15

Compressivamente CMI ENERGIA è presente in 1 titolo per una superficie pro-quota totale di 32,15 Kmq

**JOINT-VENTURES**

INTERGIE	
	MONTE PALLANO

**COIMEPA SERVIZI**

S.r.l. (c.f. n. 02796290365) con sede legale in Zocca (MO), Via del Mercato, 104 (C.a.p. 41059)

**TITOLI IN CUI LA DITTA E' PRESENTE**

CONCESSIONI DI COLTIVAZIONE IN TERRAFERMA		
	Numero titoli	Superficie pro-quota (Kmq)
Unico titolare	1	0,67
	TRIGNANO	
Total	1	0,67

Compressivamente COIMEPA SERVIZI è presente in 1 titolo per una superficie pro-quota totale di ,67 Kmq

**ELENCO DELLE DITTE - Aggiornamento 30/novembre/2019  
RICERCA E COLTIVAZIONE DI IDROCARBURI**

**COMPAGNIA GENERALE IDROCARBURI**

S.p.A. (c.f. n. 08098211009) con sede legale in Roma, Via Cavour, 44 (C.a.p. 00184)

**TITOLI IN CUI LA DITTA E' PRESENTE**

PERMESSI DI RICERCA IN TERRAFERMA		
	Numero titoli	Superficie pro-quota (Kmq)
Rappresentante unico	2	939,78
	NUSCO CORANA	
Total	2	939,78

Complessivamente COMPAGNIA GENERALE IDROCARBURI è presente in 2 titoli per una superficie pro-quota totale di 939,78 Kmq

**CYGAM ENERGY ITALIA**

S.p.A. (c.f. n. 07721631005) con sede in Roma, Via Rabirio, 1 (C.a.p. 00196)

**TITOLI IN CUI LA DITTA E' PRESENTE**

PERMESSI DI RICERCA IN TERRAFERMA		
	Numero titoli	Superficie pro-quota (Kmq)
Contitolare	1	70,72
	MONTALBANO	
Total	1	70,72

PERMESSI DI RICERCA NEL SOTTOFONDO MARINO		
	Numero titoli	Superficie pro-quota (Kmq)
Contitolare	1	76,01
	B.R268.RG	
Total	1	76,01

Complessivamente CYGAM ENERGY ITALIA è presente in 2 titoli per una superficie pro-quota totale di 146,73 Kmq

**JOINT-VENTURES**

ITALMIN ENERGIA	
	CORANA NUSCO

**JOINT-VENTURES**

CANOEL ITALIA	
	MONTALBANO
PETROCELTIC ITALIA	
	B.R268.RG

**ELENCO DELLE DITTE - Aggiornamento 30/novembre/2019  
RICERCA E COLTIVAZIONE DI IDROCARBURI**

**EDISON E&P**

S.p.A. (c.f. n. 10245700967) con sede in Milano, Foro Buonaparte, 31 (C.a.p. 20121)

**TITOLI IN CUI LA DITTA E' PRESENTE**

PERMESSI DI RICERCA IN TERRAFERMA		
	Numero titoli	Superficie pro-quota (Kmq)
Contitolare	1	58,87
	VIGEVANO	
Total	1	58,87

PERMESSI DI RICERCA IN SICILIA		
	Numero titoli	Superficie pro-quota (Kmq)
Unico titolare	1	693,25
	CASTRONUOVO	
Contitolare	1	367,40
	PATERNO'	
Total	2	1.060,65

PERMESSI DI RICERCA NEL SOTTOFONDO MARINO		
	Numero titoli	Superficie pro-quota (Kmq)
Contitolare	3	284,51
	G.R 13.AG G.R 14.AG A.R 78.RC	
Total	3	284,51

CONCESSIONI DI COLTIVAZIONE IN TERRAFERMA		
	Numero titoli	Superficie pro-quota (Kmq)
Unico titolare	2	113,76
	SAN MARCO FIUME TENNA	
Rappresentante unico	7	199,16
	MONTE URANO GARAGUSO COLLE DI LAURO TORRENTE MENOCCIA MONTIGNANO MASSIGNANO MASSERIA MONACO	
Contitolare	14	427,75
	MASSERIA GROTTAVECCHIA TEMPA ROSSA CANDELA MASSERIA ACQUASALSA S. BENEDETTO DEL TRONTO MAFALDA TORRENTE CELONE S. ANDREA MONTEGRANARO LUCERA QUARTO MONTE CASTELLANO CAPPARUCCIA PORTO CIVITANOVA	
Total	23	740,67

CONCESSIONI DI COLTIVAZIONE IN SICILIA		
	Numero titoli	Superficie pro-quota (Kmq)
Unico titolare	1	3,70
	COMISO II	
Contitolare	1	5,56
	S. ANNA	
Total	2	9,26

**JOINT-VENTURES**

BG GAS INTERNATIONAL BV FILIALE ITALIANA	
	VIGEVANO

CANOEL ITALIA	
	LUCERA MASSERIA ACQUASALSA MASSERIA GROTTAVECCHIA S. ANDREA

ENI	
	A.C 8.ME A.C 13.AS A.C 14.AS A.C 15.AX A.C 16.AG A.C 17.AG A.C 21.AG A.C 36.AG A.R 78.RC B.C 8.LF B.C 9.AS B.C 10.AS B.C 11.AS B.C 12.AS B.C 13.AS B.C 14.AS B.C 20.AS B.C 21.AG C.C 6.EO CANDELA CAPPARUCCIA COLLE DI LAURO G.C 1.AG G.R 13.AG G.R 14.AG MASSERIA MONACO MONTE CASTELLANO MONTE URANO MONTEGRANARO S. BENEDETTO DEL TRONTO TEMPA ROSSA VIGEVANO

ENI MEDITERRANEA IDROCARBURI	
	PATERNO' S. ANNA

GAS PLUS ITALIANA	
	B.C 1.LF B.C 2.LF B.C 7.LF COLLE DI LAURO GARAGUSO LUCERA MAFALDA MASSERIA ACQUASALSA MASSERIA GROTTAVECCHIA MASSIGNANO MONTEGRANARO MONTIGNANO PORTO CIVITANOVA S. BENEDETTO DEL TRONTO

IRMINIO	
	MASSERIA GROTTAVECCHIA S. ANNA

PETROREP ITALIANA	
	S. ANDREA TORRENTE MENOCCIA

ROCKHOPPER ITALIA	
	TORRENTE CELONE

SOCIETÀ PADANA ENERGIA	
	QUARTO

**ELENCO DELLE DITTE - Aggiornamento 30/novembre/2019  
RICERCA E COLTIVAZIONE DI IDROCARBURI**

CONCESSIONI DI COLTIVAZIONE NEL SOTTOFONDO MARINO		
	Numero titoli	Superficie pro-quota (Kmq)
Rappresentante unico	5	455,41
	C.C 6.EO B.C 1.LF B.C 2.LF B.C 8.LF B.C 7.LF	
Contitolare	17	1.085,25
	B.C 12.AS G.C 1.AG B.C 10.AS B.C 9.AS B.C 11.AS A.C 13.AS B.C 13.AS B.C 14.AS A.C 14.AS A.C 15.AX A.C 16.AG A.C 17.AG B.C 20.AS A.C 21.AG A.C 36.AG A.C 8.ME B.C 21.AG	
Total	22	1.540,66

Complessivamente EDISON E&P è presente in 53 titoli per una superficie pro-quota totale di 3.694,61 Kmq

**ELENCO DELLE DITTE - Aggiornamento 30/novembre/2019**  
**RICERCA E COLTIVAZIONE DI IDROCARBURI**

**ENI**

S.p.A. (c.f. n. 00484960588) con sede in Roma, Piazzale Enrico Mattei, 1 (C.a.p. 00144) ed uffici in San Donato Milanese (MI), Via Emilia, 1 (C.a.p. 20097)

**TITOLI IN CUI LA DITTA E' PRESENTE**

PERMESSI DI RICERCA IN TERRAFERMA		
	Numero titoli	Superficie pro-quota (Kmq)
Unico titolare	5	991,98
	ABBADIA CERRETO ORTONA SETTECERRI BUCCHIANICO TRIGOLO	
Rappresentante unico	3	384,80
	MUTIGNANO VIGEVANO SERRA S. BERNARDO	
Contitolare	4	114,71
	ALIANO TEANA TEMPA MOLIANO FOSSO VALDIENNA	
<b>Total</b>	<b>12</b>	<b>1.491,49</b>

PERMESSI DI RICERCA NEL SOTTOFONDO MARINO		
	Numero titoli	Superficie pro-quota (Kmq)
Unico titolare	5	1.055,86
	A.R 91.EA A.R 87.AG A.R 93.EA A.R 92.EA A.R 80.AG	
Rappresentante unico	4	588,28
	G.R 13.AG G.R 14.AG A.R 81.FR A.R 78.RC	
<b>Total</b>	<b>9</b>	<b>1.644,14</b>

CONCESSIONI DI COLTIVAZIONE IN TERRAFERMA		
	Numero titoli	Superficie pro-quota (Kmq)
Unico titolare	21	1.598,83
	CAVIAGA MANARA PECORARO MASSERIA VERTICCHIO FIUME TRESTE TORRENTE VULGANO SEDIA D'ORLANDO CALCIANO CIGNONE SERRA PIZZUTA CANONICA CORTEMAGGIORE PESSANO SAN GERVASIO CAPO COLONNE BAGNOLO MELLA MIGLIANICO GAGGIANO DOSSO DEGLI ANGELI VILLAFORTUNA-TRECCATE SOESINA	
Rappresentante unico	8	917,19
	CAPPARUCCIA VAL D'AGRI S. BENEDETTO DEL TRONTO TEMPA ROSSA TERTIVERI MONTE CASTELLANO CANDELA COLLE S. GIOVANNI	
Contitolare	4	59,61
	MONTE URANO MASSERIA MONACO COLLE DI LAURO MONTEGRANARO	
<b>Total</b>	<b>33</b>	<b>2.575,62</b>

**JOINT-VENTURES**

BG GAS INTERNATIONAL BV FILIALE ITALIANA	
	VIGEVANO
<b>EDISON E&amp;P</b>	
	A.C 8.ME A.C 13.AS A.C 14.AS A.C 15.AX A.C 16.AG A.C 17.AG A.C 21.AG A.C 36.AG A.R 78.RC B.C 8.LF B.C 9.AS B.C 10.AS B.C 11.AS B.C 12.AS B.C 13.AS B.C 14.AS B.C 20.AS B.C 21.AG C.C 6.EO CANDELA CAPPARUCCIA COLLE DI LAURO G.C 1.AG G.R 13.AG G.R 14.AG MASSERIA MONACO MONTE CASTELLANO MONTE URANO MONTEGRANARO S. BENEDETTO DEL TRONTO TEMPA ROSSA VIGEVANO

GAS PLUS ITALIANA	
	COLLE DI LAURO COLLE S. GIOVANNI MONTEGRANARO MUTIGNANO S. BENEDETTO DEL TRONTO TERTIVERI

ROCKHOPPER ITALIA	
	A.C 19.PI A.C 35.AG A.R 81.FR SERRA S. BERNARDO

SHELL ITALIA E&P	
	FOSSO VALDIENNA TEMPA MOLIANO VAL D'AGRI

TOTAL E&P ITALIA	
	ALIANO FOSSO VALDIENNA SERRA S. BERNARDO TEANA TEMPA MOLIANO

**ELENCO DELLE DITTE - Aggiornamento 30/novembre/2019  
RICERCA E COLTIVAZIONE DI IDROCARBURI**

CONCESSIONI DI COLTIVAZIONE NEL SOTTOFONDO MARINO		
	Numero titoli	Superficie pro-quota (Kmq)
Unico titolare	40	3.968,16
	A.C 5.AV B.C 15.AV A.C 12.AG D.C 4.AG A.C 11.AG A.C 10.AG A.C 9.AG D.C 2.AG A.C 6.AS A.C 7.AS D.C 1.AG B.C 4.AS B.C 3.AS A.C 3.AS A.C 2.AS A.C 33.AG A.C 1.AG CERVIA MARE B.C 17.TO B.C 5.AS A.C 29.EA A.C 32.AG B.C 18.RI A.C 34.AG B.C 22.AG A.C 30.EA B.C 23.AG A.C 28.EA A.C 27.EA A.C 26.EA F.C 2.AG F.C 1.AG A.C 31.EA A.C 18.AG A.C 25.EA A.C 20.AG PORTO CORSINI MARE A.C 22.EA A.C 23.EA A.C 24.EA	
Rappresentante unico	19	1.843,06
	A.C 8.ME A.C 14.AS B.C 10.AS B.C 11.AS A.C 13.AS B.C 13.AS B.C 14.AS B.C 12.AS B.C 9.AS A.C 15.AX A.C 16.AG A.C 17.AG B.C 20.AS A.C 19.PI A.C 21.AG B.C 21.AG A.C 35.AG G.C 1.AG A.C 36.AG	
Contitolare	2	180,08
	B.C 8.LF C.C 6.EO	
<b>Total</b>	<b>61</b>	<b>5.991,30</b>

Complessivamente ENI è presente in 115 titoli per una superficie pro-quota totale di 11.702,55 Kmq

**ELENCO DELLE DITTE - Aggiornamento 30/novembre/2019  
RICERCA E COLTIVAZIONE DI IDROCARBURI**

**ENI MEDITERRANEA IDROCARBURI**

S.p.A. (c.f. n. 12300000150) con sede legale in Gela (CL), Strada Statale 117 bis - Contrada Ponte Olivo

**TITOLI IN CUI LA DITTA E' PRESENTE**

PERMESSI DI RICERCA IN SICILIA		
	Numero titoli	Superficie pro-quota (Kmq)
Unico titolare	2	1.496,43
	PASSO DI PIAZZA FRIDDANI	
Rappresentante unico	1	367,40
	PATERNO'	
Total	3	1.863,83

CONCESSIONI DI COLTIVAZIONE IN SICILIA		
	Numero titoli	Superficie pro-quota (Kmq)
Unico titolare	11	531,16
	RAGUSA BRONTE - S.NICOLA FIUMETTO GAGLIANO GELA LIPPONE - MAZARA DEL VALLO ROCCA CAVALLO NOTO CASE SCHILLACI SAMPERI GIAURONE	
Rappresentante unico	1	10,00
	S. ANNA	
Total	12	541,16

CONCESSIONI DI COLTIVAZIONE NEL SOTTOFONDO MARINO		
	Numero titoli	Superficie pro-quota (Kmq)
Unico titolare	2	474,71
	C.C 1.AG C.C 3.AG	
Total	2	474,71

Complessivamente ENI MEDITERRANEA IDROCARBURI è presente in 17 titoli per una superficie pro-quota totale di 2.879,7 Kmq

**JOINT-VENTURES**

EDISON E&P	
	PATERNO' S. ANNA
IRMINIO	
	S. ANNA

**ELENCO DELLE DITTE - Aggiornamento 30/novembre/2019  
RICERCA E COLTIVAZIONE DI IDROCARBURI**

**GAS PLUS ITALIANA**

S.r.l. (c.f. n. 04086420967) con sede in Milano, Via Enrico Forlanini, 17 (C.a.p. 20134) ed uffici in Forno di Tarò (PR), Via Nazionale, 2 (C.a.p. 43045)

**TITOLI IN CUI LA DITTA E' PRESENTE**

PERMESSI DI RICERCA IN TERRAFERMA		
	Numero titoli	Superficie pro-quota (Kmq)
Contitolare	1	38,10
	MUTIGNANO	
Total	1	38,10

CONCESSIONI DI COLTIVAZIONE IN TERRAFERMA		
	Numero titoli	Superficie pro-quota (Kmq)

Unico titolare	17	1.162,49
	PIGAZZANO CASA BALLEANI NOVA SIRI SCALO FILETTO MONTE MORRONE MELANICO ORSINO SETTEFINESTRE S. MARIA NUOVA IL SALICE POLICORO CASA MAGGI CASTEGGIO PONTETIDONE RECOVATO RECOLETA MACERATA	
Rappresentante unico	8	299,12
	FORNOVO DI TARO PORTO CIVITANOVA MASSERIA ACQUASALSA MAFALDA MONTEARDONE LUCERA MONTEGRANARO S. MAURO	

Contitolare	11	386,26
	TORRENTE CIGNO GARAGUSO COLLE DI LAURO TERTIVERI S. BENEDETTO DEL TRONTO MASSERIA GROTTAVECCHIA MASSERIA PETRILLI MONTE VERDESE MASSIGNANO COLLE S. GIOVANNI MONTIGNANO	

Total	36	1.847,88
-------	----	----------

CONCESSIONI DI COLTIVAZIONE NEL SOTTOFONDO MARINO		
	Numero titoli	Superficie pro-quota (Kmq)

Contitolare	3	9,13
	B.C 1.LF B.C 7.LF B.C 2.LF	
Total	3	9,13

Compressivamente GAS PLUS ITALIANA è presente in 40 titoli per una superficie pro-quota totale di 1.895,1 Kmq

**GEOGAS**

S.r.l. (c.f. n. 00181440348) con sede in Parma, Viale Mentana, 41 (C.a.p. 43121)

**TITOLI IN CUI LA DITTA E' PRESENTE**

PERMESSI DI RICERCA IN TERRAFERMA		
	Numero titoli	Superficie pro-quota (Kmq)
Contitolare	1	11,95
	JOLANDA DI SAVOIA	
Total	1	11,95

Compressivamente GEOGAS è presente in 1 titolo per una superficie pro-quota totale di 11,95 Kmq

**JOINT-VENTURES**

CANOEL ITALIA	
	LUCERA MASSERIA ACQUASALSA MASSERIA GROTTAVECCHIA MASSERIA PETRILLI S. MAURO TORRENTE CIGNO

EDISON E&P	
	B.C 1.LF B.C 2.LF B.C 7.LF COLLE DI LAURO GARAGUSO LUCERA MAFALDA MASSERIA ACQUASALSA MASSERIA GROTTAVECCHIA MASSIGNANO MONTEGRANARO MONTIGNANO PORTO CIVITANOVA S. BENEDETTO DEL TRONTO

ENI	
	COLLE DI LAURO COLLE S. GIOVANNI MONTEGRANARO MUTIGNANO S. BENEDETTO DEL TRONTO TERTIVERI

IRMINIO	
	FORNOVO DI TARO MASSERIA GROTTAVECCHIA MONTEARDONE

PETROREP ITALIANA	
	FORNOVO DI TARO MONTE VERDESE MONTEARDONE S. MAURO

ROCKHOPPER ITALIA	
	MONTE VERDESE

**JOINT-VENTURES**

ALEANNA ITALIA	
	JOLANDA DI SAVOIA



**ELENCO DELLE DITTE - Aggiornamento 30/novembre/2019  
RICERCA E COLTIVAZIONE DI IDROCARBURI**

**GLOBAL MED**

LLC (c.f. n. ), con sede legale in Colorado (USA) 6901 South Pierce Street, Suite 390, Littleton, domiciliata in Italia presso lo Studio Legale Turco, Viale Giocchino Rossini 9, Roma (C.a.p. 00198)

**TITOLI IN CUI LA DITTA E' PRESENTE**

PERMESSI DI RICERCA NEL SOTTOFONDO MARINO		
	Numero titoli	Superficie pro-quota (Kmq)
Unico titolare	5	3.720,20
	F.R 45.GM F.R 44.GM F.R 43.GM F.R 42.GM F.R 41.GM	
Total	5	3.720,20

Compressivamente GLOBAL MED è presente in 5 titoli per una superficie pro-quota totale di 3.720,2 Kmq

**INTERGIE**

S.r.l. (c.f. n. 08708351005), con sede in Roma, Viale Trastevere, 249 (C.a.p. 00153)

**TITOLI IN CUI LA DITTA E' PRESENTE**

PERMESSI DI RICERCA IN TERRAFERMA		
	Numero titoli	Superficie pro-quota (Kmq)
Contitolare	1	3,57
	MONTE PALLANO	
Total	1	3,57

Compressivamente INTERGIE è presente in 1 titolo per una superficie pro-quota totale di 3,57 Kmq

**IRMINIO**

S.r.l. (c.f. n. 03922140821), con sede in Palermo (PA), Via Principe di Villafranca, 50 (C.a.p. 90139)

**TITOLI IN CUI LA DITTA E' PRESENTE**

PERMESSI DI RICERCA IN TERRAFERMA		
	Numero titoli	Superficie pro-quota (Kmq)
Unico titolare	1	745,60
	SANTA CROCE	
Total	1	745,60

PERMESSI DI RICERCA IN SICILIA		
	Numero titoli	Superficie pro-quota (Kmq)
Unico titolare	1	96,00
	SCICLI	
Total	1	96,00

CONCESSIONI DI COLTIVAZIONE IN TERRAFERMA		
	Numero titoli	Superficie pro-quota (Kmq)
Contitolare	4	38,15
	FORNOVO DI TARO MONTEARDONE SAN BASILE MASSERIA GROTTAVECCHIA	
Total	4	38,15

CONCESSIONI DI COLTIVAZIONE IN SICILIA		
	Numero titoli	Superficie pro-quota (Kmq)
Unico titolare	1	39,76
Contitolare	1	6,67
	IRMINIO S. ANNA	
Total	2	46,43

Compressivamente IRMINIO è presente in 8 titoli per una superficie pro-quota totale di 926,17 Kmq

**ITALMIN ENERGIA**

S.r.l. (c.f. n. 11932571000), con sede legale in Roma, Viale Trastevere, 249 (C.a.p. 00153)

**TITOLI IN CUI LA DITTA E' PRESENTE**

PERMESSI DI RICERCA IN TERRAFERMA		
	Numero titoli	Superficie pro-quota (Kmq)
Contitolare	3	315,64
	NUSCO CORANA FIUME ARNONE	
Total	3	315,64

Compressivamente ITALMIN ENERGIA è presente in 3 titoli per una superficie pro-quota totale di 315,64 Kmq

**JOINT-VENTURES**

CMI ENERGIA	
	MONTE PALLANO

**JOINT-VENTURES**

CANOEL ITALIA	
	MASSERIA GROTTAVECCHIA

EDISON E&P	
	MASSERIA GROTTAVECCHIA S. ANNA

ENI MEDITERRANEA IDROCARBURI	
	S. ANNA

GAS PLUS ITALIANA	
	FORNOVO DI TARO MASSERIA GROTTAVECCHIA MONTEARDONE

PETROREP ITALIANA	
	FORNOVO DI TARO MONTEARDONE

ROCKHOPPER ITALIA	
	SAN BASILE

**JOINT-VENTURES**

ASCENT RESOURCES ITALIA	
	FIUME ARNONE

COMPAGNIA GENERALE IDROCARBURI	
	CORANA NUSCO

**ELENCO DELLE DITTE - Aggiornamento 30/novembre/2019  
RICERCA E COLTIVAZIONE DI IDROCARBURI**

**LAZZI GAS**

S.r.l. (c.f. n. 00439240482) con sede in Firenze, Via Mercadante, 2/b (C.a.p. 50144)

**TITOLI IN CUI LA DITTA E' PRESENTE**

CONCESSIONI DI COLTIVAZIONE IN TERRAFERMA		
	Numero titoli	Superficie pro-quota (Kmq)
Unico titolare	5	40,44
	BOMBIANA MOLINAZZO GAGGIOLA CA' BELLAVISTA SALGASTRI	
Total	5	40,44

Completivamente LAZZI GAS è presente in 5 titoli per una superficie pro-quota totale di 40,44 Kmq

**LUMAX OIL**

S.p.A. (c.f. n. 00141800607) con sede in Ripi (FR), Via Varroccia, 43 (C.a.p. 03027)

**TITOLI IN CUI LA DITTA E' PRESENTE**

PERMESSI DI RICERCA IN TERRAFERMA		
	Numero titoli	Superficie pro-quota (Kmq)
Unico titolare	3	2.724,58
	SORA LAGO DEL SALTO FIUME ANIENE	
Total	3	2.724,58

Completivamente LUMAX OIL è presente in 3 titoli per una superficie pro-quota totale di 2.724,58 Kmq

**METANO PUGLIA**

di Mauro Cardinali, (c.f. CRDMRA33S01D542S) con sede in Fermo (AP), Piazza Dante, 11 (C.a.p. 63023)

**TITOLI IN CUI LA DITTA E' PRESENTE**

CONCESSIONI DI COLTIVAZIONE IN TERRAFERMA		
	Numero titoli	Superficie pro-quota (Kmq)
Unico titolare	1	37,49
	VALLE DEL ROVELLO	
Total	1	37,49

Completivamente METANO PUGLIA è presente in 1 titolo per una superficie pro-quota totale di 37,49 Kmq

**mitsui E&P ITALIA B**

S.r.l. (c.f. n. 11835991008) con sede in Milano, Piazza del Liberty, 2 (C.a.p. 20121)

**TITOLI IN CUI LA DITTA E' PRESENTE**

CONCESSIONI DI COLTIVAZIONE IN TERRAFERMA		
	Numero titoli	Superficie pro-quota (Kmq)
Contitolare	1	72,65
	GORGOGNONE	
Total	1	72,65

Completivamente MITSUI E&P ITALIA B è presente in 1 titolo per una superficie pro-quota totale di 72,65 Kmq

**JOINT-VENTURES**

SHELL ITALIA E&P	
	GORGOGNONE
TOTAL E&P ITALIA	
	GORGOGNONE

**NORTHERN PETROLEUM (UK) LTD**

Ltd. (c.f. n. 97203520586) con sede secondaria in Roma, Viale Trastevere, 249 (C.a.p. 00153)

**TITOLI IN CUI LA DITTA E' PRESENTE**

PERMESSI DI RICERCA IN TERRAFERMA		
	Numero titoli	Superficie pro-quota (Kmq)
Contitolare	1	92,43
	CASCINA ALBERTO	
Total	1	92,43

PERMESSI DI RICERCA NEL SOTTOFONDO MARINO		
	Numero titoli	Superficie pro-quota (Kmq)
Unico titolare	4	2.191,32
	C.R149.NP F.R 40.NP F.R 39.NP C.R146.NP	
Total	4	2.191,32

Completivamente NORTHERN PETROLEUM (UK) LTD è presente in 5 titoli per una superficie pro-quota totale di 2.283,75 Kmq

**JOINT-VENTURES**

SHELL ITALIA E&P	
	CASCINA ALBERTO

**ELENCO DELLE DITTE - Aggiornamento 30/novembre/2019  
RICERCA E COLTIVAZIONE DI IDROCARBURI**

**NORTHSUN ITALIA**

S.p.A. (c.f. n. 05296511008) con sede legale ed amministrativa in Roma, Via Ludovisi, 16 (C.a.p. 00187)

**TITOLI IN CUI LA DITTA E' PRESENTE**

CONCESSIONI DI COLTIVAZIONE IN TERRAFERMA		
	Numero titoli	Superficie pro-quota (Kmq)
Unico titolare	2	26,88
	S. ALBERTO SILLARO	
Rappresentante unico	1	34,73
	CASCINA CASTELLO	
Total	3	61,61

Complessivamente NORTHSUN ITALIA è presente in 3 titoli per una superficie pro-quota totale di 61,61 Kmq

**JOINT-VENTURES**

PETROREP ITALIANA	
	CASCINA CASTELLO

**PANTHER EUREKA**

S.r.l. (c.f. n. 05290230829) con sede in Ragusa, via Grazia Deledda n. 50 (C.a.p. 97100)

**TITOLI IN CUI LA DITTA E' PRESENTE**

PERMESSI DI RICERCA IN SICILIA		
	Numero titoli	Superficie pro-quota (Kmq)
Unico titolare	1	741,20
	FIUME TELLARO	
Total	1	741,20

Complessivamente PANTHER EUREKA è presente in 1 titolo per una superficie pro-quota totale di 741,2 Kmq

**PENGAS ITALIANA**

S.r.l. (c.f. n. 05489970961) con sede in Milano, Via Vincenzo Bellini 15 (C.a.p. 20122)

**TITOLI IN CUI LA DITTA E' PRESENTE**

PERMESSI DI RICERCA IN TERRAFERMA		
	Numero titoli	Superficie pro-quota (Kmq)
Unico titolare	1	539,40
	CALCIO	
Total	1	539,40

CONCESSIONI DI COLTIVAZIONE IN TERRAFERMA		
	Numero titoli	Superficie pro-quota (Kmq)
Unico titolare	1	41,61
	MASSERIA VIORANO	
Total	1	41,61

Complessivamente PENGAS ITALIANA è presente in 2 titoli per una superficie pro-quota totale di 581,01 Kmq

**PENTEX ITALIA**

Ltd. (c.f. n. 97063580589) con sede in Gainsborough (Gran Bretagna) Corringham Industrial Estate Lincs DN 21 1 QB e sede secondaria in Ripi (FR), Via Varroccia, 43 (C.a.p. 03027)

**TITOLI IN CUI LA DITTA E' PRESENTE**

CONCESSIONI DI COLTIVAZIONE IN TERRAFERMA		
	Numero titoli	Superficie pro-quota (Kmq)
Unico titolare	1	41,14
	STRANGOLAGALLI	
Total	1	41,14

Complessivamente PENTEX ITALIA è presente in 1 titolo per una superficie pro-quota totale di 41,14 Kmq

**PETROCELTIC ITALIA**

S.r.l. (c.f. n.08662141004) con sede in Roma, Via Paola, 24 (C.a.p. 00186)

**TITOLI IN CUI LA DITTA E' PRESENTE**

PERMESSI DI RICERCA NEL SOTTOFONDO MARINO		
	Numero titoli	Superficie pro-quota (Kmq)
Unico titolare	3	945,60
	B.R272.EL B.R271.EL B.R270.EL	
Rappresentante unico	1	50,67
	B.R268.RG	
Total	4	996,27

Complessivamente PETROCELTIC ITALIA è presente in 4 titoli per una superficie pro-quota totale di 996,27 Kmq

**JOINT-VENTURES**

CYGAM ENERGY ITALIA	
	B.R268.RG

**ELENCO DELLE DITTE - Aggiornamento 30/novembre/2019  
RICERCA E COLTIVAZIONE DI IDROCARBURI**

**PETROREP ITALIANA**

S.p.A. (c.f. n. 00430680108) con sede in Genova, Viale Sauli, 4/8b (C.a.p. 16121) ed uffici in Milano, Via Giacomo Leopardi, 26 (C.a.p. 20123)

**TITOLI IN CUI LA DITTA E' PRESENTE**

PERMESSI DI RICERCA IN TERRAFERMA		
	Numero titoli	Superficie pro-quota (Kmq)
Contitolare	2	92,65
	CADELBOSCO DI SOPRA LA PROSPERA	
Total	2	92,65
CONCESSIONI DI COLTIVAZIONE IN TERRAFERMA		
	Numero titoli	Superficie pro-quota (Kmq)
Contitolare	7	35,71
	CASCINA CASTELLO FORNOVO DI TARO MONTEARDONE MONTE VERDESE S. ANDREA S. MAURO TORRENTE MENOCCCHIA	
Total	7	35,71

Complessivamente PETROREP ITALIANA è presente in 9 titoli per una superficie pro-quota totale di 128,36 Kmq

**JOINT-VENTURES**

ALEANNA RESOURCES	
	LA PROSPERA
CANOEL ITALIA	
	S. ANDREA S. MAURO
EDISON E&P	
	S. ANDREA TORRENTE MENOCCCHIA
GAS PLUS ITALIANA	
	FORNOVO DI TARO MONTE VERDESE MONTEARDONE S. MAURO
IRMINIO	
	FORNOVO DI TARO MONTEARDONE
NORTHSUN ITALIA	
	CASCINA CASTELLO
PO VALLEY OPERATIONS PTY	
	CADELBOSCO DI SOPRA
ROCKHOPPER ITALIA	
	MONTE VERDESE

**PO VALLEY OPERATIONS PTY**

Ltd. (c.f. n. 05584311004) con sede legale in Roma, Via Ludovisi, 16 (C.a.p. 00187)

**TITOLI IN CUI LA DITTA E' PRESENTE**

PERMESSI DI RICERCA IN TERRAFERMA		
	Numero titoli	Superficie pro-quota (Kmq)
Unico titolare	3	651,29
	TORRE DEL MORO GRATTASSASSO PODERE GALLINA	
Rappresentante unico	1	435,88
	CADELBOSCO DI SOPRA	
Total	4	1.087,17
PERMESSI DI RICERCA NEL SOTTOFONDO MARINO		
	Numero titoli	Superficie pro-quota (Kmq)
Unico titolare	1	526,00
	A.R 94.PY	
Total	1	526,00

Complessivamente PO VALLEY OPERATIONS PTY è presente in 5 titoli per una superficie pro-quota totale di 1.613,17 Kmq

**JOINT-VENTURES**

PETROREP ITALIANA	
	CADELBOSCO DI SOPRA

**ROCKHOPPER CIVITA**

Ltd. (c.f. n. 93040860434) con sede legale in Londra, Southampton Buildings WC2 1AP, e sede secondaria in Roma, via Abruzzi, 3 (C.a.p. 00187)

**TITOLI IN CUI LA DITTA E' PRESENTE**

PERMESSI DI RICERCA IN TERRAFERMA		
	Numero titoli	Superficie pro-quota (Kmq)
Unico titolare	1	276,57
	CIVITA	
Total	1	276,57
CONCESSIONI DI COLTIVAZIONE IN TERRAFERMA		
	Numero titoli	Superficie pro-quota (Kmq)
Unico titolare	1	7,32
	AGLAVIZZA	
Total	1	7,32

Complessivamente ROCKHOPPER CIVITA è presente in 2 titoli per una superficie pro-quota totale di 283,89 Kmq

**ELENCO DELLE DITTE - Aggiornamento 30/novembre/2019  
RICERCA E COLTIVAZIONE DI IDROCARBURI**

**ROCKHOPPER ITALIA**

S.p.A. (c.f. n. 08344911006), con sede in Roma, via Abruzzi, 3 (C.a.p. 00187)

**TITOLI IN CUI LA DITTA E' PRESENTE**

PERMESSI DI RICERCA IN TERRAFERMA		
	Numero titoli	Superficie pro-quota (Kmq)
Contitolare	1	61,47
	SERRA S. BERNARDO	
Total	1	61,47
PERMESSI DI RICERCA NEL SOTTOFONDO MARINO		
	Numero titoli	Superficie pro-quota (Kmq)
Contitolare	1	15,26
	A.R 81.FR	
Total	1	15,26
CONCESSIONI DI COLTIVAZIONE IN TERRAFERMA		
	Numero titoli	Superficie pro-quota (Kmq)
Unico titolare	1	70,79
	SCANZANO	
Rappresentante unico	3	158,84
	MONTE VERDESE TORRENTE CELONE SAN BASILE	
Total	4	229,63
CONCESSIONI DI COLTIVAZIONE NEL SOTTOFONDO MARINO		
	Numero titoli	Superficie pro-quota (Kmq)
Contitolare	2	48,23
	A.C 35.AG A.C 19.PI	
Total	2	48,23

Compressivamente ROCKHOPPER ITALIA è presente in 8 titoli per una superficie pro-quota totale di 354,6 Kmq

**SHELL ITALIA E&P**

S.p.A. (c.f. n. 05160421003) con sede in Roma, Piazza Indipendenza, 11b (C.a.p. 00185)

**TITOLI IN CUI LA DITTA E' PRESENTE**

PERMESSI DI RICERCA IN TERRAFERMA		
	Numero titoli	Superficie pro-quota (Kmq)
Rappresentante unico	1	369,71
	CASCINA ALBERTO	
Contitolare	2	8,51
	TEMPA MOLIANO FOSSO VALDIENNA	
Total	3	378,22
CONCESSIONI DI COLTIVAZIONE IN TERRAFERMA		
	Numero titoli	Superficie pro-quota (Kmq)
Contitolare	2	330,11
	VAL D'AGRI GORGOLIONE	
Total	2	330,11

Compressivamente SHELL ITALIA E&P è presente in 5 titoli per una superficie pro-quota totale di 708,33 Kmq

**SIM**

S.r.l. (c.f. n. 00171870462) con sede in Viareggio (Lucca), località Massarosa (LU), Via Montramito (C.a.p. 55054)

**TITOLI IN CUI LA DITTA E' PRESENTE**

CONCESSIONI DI COLTIVAZIONE IN TERRAFERMA		
	Numero titoli	Superficie pro-quota (Kmq)
Unico titolare	2	313,14
	PIETRAMALA TOMBOLO	
Total	2	313,14

Compressivamente SIM è presente in 2 titoli per una superficie pro-quota totale di 313,14 Kmq

**JOINT-VENTURES**

EDISON E&P	
	TORRENTE CELONE
ENI	
	A.C 19.PI A.C 35.AG A.R 81.FR SERRA S. BERNARDO
GAS PLUS ITALIANA	
	MONTE VERDESE
IRMINIO	
	SAN BASILE
PETROREP ITALIANA	
	MONTE VERDESE
TOTAL E&P ITALIA	
	SERRA S. BERNARDO

**JOINT-VENTURES**

ENI	
	FOSSO VALDIENNA TEMPA MOLIANO VAL D'AGRI
MITSUI E&P ITALIA B	
	GORGOLIONE
NORTHERN PETROLEUM (UK) LTD	
	CASCINA ALBERTO
TOTAL E&P ITALIA	
	FOSSO VALDIENNA GORGOLIONE TEMPA MOLIANO

**ELENCO DELLE DITTE - Aggiornamento 30/novembre/2019  
RICERCA E COLTIVAZIONE DI IDROCARBURI**

**SOCIETÀ IDROELETTRICA ALTO MODENESE - S.I.A.M.**

S.r.l. (c.f. n. 00266280361) con sede in Lama Mocogno (MO), località Barigazzo, Via Nazionale, 65 (C.a.p. 41023)

**TITOLI IN CUI LA DITTA E' PRESENTE**

CONCESSIONI DI COLTIVAZIONE IN TERRAFERMA		
	Numero titoli	Superficie pro-quota (Kmq)
Unico titolare	3	39,41
	MONTE CANTIERE VETTA BARIGAZZO	
Total	3	39,41

Complessivamente SOCIETÀ IDROELETTRICA ALTO MODENESE - S.I.A.M. è presente in 3 titoli per una superficie pro-quota totale di 39,41 Kmq

**SOCIETÀ PADANA ENERGIA**

S.p.A. (c.f. n. 02342760390) con sede legale in Milano, Viale Enrico Forlanini, 17 (C.a.p. 20134)

**TITOLI IN CUI LA DITTA E' PRESENTE**

CONCESSIONI DI COLTIVAZIONE IN TERRAFERMA		
	Numero titoli	Superficie pro-quota (Kmq)
Unico titolare	11	870,21
	MEZZOCOLLE SANTERNO SAN POTITO RAVENNA TERRA PORTO CORSINI TERRA MIRANDOLA SPILAMBERTO SETTALA OVANENGO VESCOVATO POMPOSA	
Rappresentante unico	1	38,95
	QUARTO	
Total	12	909,16

Complessivamente SOCIETÀ PADANA ENERGIA è presente in 12 titoli per una superficie pro-quota totale di 909,16 Kmq

**JOINT-VENTURES**

EDISON E&P	QUARTO
------------	--------

**SOCOPLUS**

S.r.l. (c.f. n. 02242850341) con sede legale ed uffici in Fidenza (PR), Via Emilia, 12 (C.a.p. 43036)

**TITOLI IN CUI LA DITTA E' PRESENTE**

CONCESSIONI DI COLTIVAZIONE IN TERRAFERMA		
	Numero titoli	Superficie pro-quota (Kmq)
Unico titolare	1	1,15
	POGGIO CASTIONE	
Total	1	1,15

Complessivamente SOCOPLUS è presente in 1 titolo per una superficie pro-quota totale di 1,15 Kmq

**TERME DI SALSOMAGGIORE E DI TABIANO**

S.p.A. (c.f. n. 00153990346) con sede in Salsomaggiore Terme (PR), Via Roma, 9 (C.a.p. 43039)

**TITOLI IN CUI LA DITTA E' PRESENTE**

CONCESSIONI DI COLTIVAZIONE IN TERRAFERMA		
	Numero titoli	Superficie pro-quota (Kmq)
Unico titolare	2	13,91
	SALSOMAGGIORE I SALSOMAGGIORE II	
Total	2	13,91

Complessivamente TERME DI SALSOMAGGIORE E DI TABIANO è presente in 2 titoli per una superficie pro-quota totale di 13,91 Kmq

**ELENCO DELLE DITTE - Aggiornamento 30/novembre/2019  
RICERCA E COLTIVAZIONE DI IDROCARBURI**

**TOTAL E&P ITALIA**

S.p.A. (c.f. n. 10569621005), con sede in Roma, Via Cornelia, 498 (C.a.p. 00166)

**TITOLI IN CUI LA DITTA E' PRESENTE**

PERMESSI DI RICERCA IN TERRAFERMA		
	Numero titoli	Superficie pro-quota (Kmq)
Rappresentante unico	4	353,86
	ALIANO TEANA TEMPA MOLIANO FOSSO VALDIENNA	
Contitolare	1	36,98
	SERRA S. BERNARDO	
Total	5	390,84

CONCESSIONI DI COLTIVAZIONE IN TERRAFERMA		
	Numero titoli	Superficie pro-quota (Kmq)
Rappresentante unico	1	145,29
	GORGOGNONE	
Total	1	145,29

Complessivamente TOTAL E&P ITALIA è presente in 6 titoli per una superficie pro-quota totale di 536,14 Kmq

**JOINT-VENTURES**

ENI	
	ALIANO FOSSO VALDIENNA SERRA S. BERNARDO TEANA TEMPA MOLIANO

MITSUI E&P ITALIA B	
	GORGOGNONE

ROCKHOPPER ITALIA	
	SERRA S. BERNARDO

SHELL ITALIA E&P	
	FOSSO VALDIENNA GORGOGNONE TEMPA MOLIANO

**ELENCO DELLE DITTE - Aggiornamento 30/novembre/2019  
STOCCAGGIO DEL GAS NATURALE**

**BLUGAS INFRASTRUTTURE**

S.r.l.

**TITOLI IN CUI LA DITTA E' PRESENTE**

CONCESSIONI DI STOCCAGGIO IN TERRAFERMA		
	Numero titoli	Superficie pro-quota (Kmq)
Contitolare	1	5,18
	SAN POTITO E COTIGNOLA STOCCAGGIO	
Total	1	5,18

Compressivamente BLUGAS INFRASTRUTTURE è presente in 1 titolo per una superficie pro-quota totale di 5,18 Kmq

**JOINT-VENTURES**

EDISON STOCCAGGIO	
	SAN POTITO E COTIGNOLA STOCCAGGIO

**EDISON STOCCAGGIO**

S.p.A. (c.f. n. 04501620969) con sede in Milano, Foro Buonaparte, 31 (C.a.p. 20121)

**TITOLI IN CUI LA DITTA E' PRESENTE**

CONCESSIONI DI STOCCAGGIO IN TERRAFERMA		
	Numero titoli	Superficie pro-quota (Kmq)
Unico titolare	2	119,33
	COLLALTO STOCCAGGIO CELLINO STOCCAGGIO	
Rappresentante unico	1	46,58
	SAN POTITO E COTIGNOLA STOCCAGGIO	
Total	3	165,91

Compressivamente EDISON STOCCAGGIO è presente in 3 titoli per una superficie pro-quota totale di 165,91 Kmq

**JOINT-VENTURES**

BLUGAS INFRASTRUTTURE	
	SAN POTITO E COTIGNOLA STOCCAGGIO

**GEOGASTOCK**

S.p.A. (c.f. n. 02437370345) con sede in Paderno Franciacorta (BS), Via Donatori di Sangue 6/d (C.a.p. 25050)

**TITOLI IN CUI LA DITTA E' PRESENTE**

CONCESSIONI DI STOCCAGGIO IN TERRAFERMA		
	Numero titoli	Superficie pro-quota (Kmq)
Unico titolare	1	48,16
	CUGNO LE MACINE STOCCAGGIO	
Total	1	48,16

Compressivamente GEOGASTOCK è presente in 1 titolo per una superficie pro-quota totale di 48,16 Kmq

**ITAL GAS STORAGE**

S.r.l. (c.f. n. 08751271001), con sede legale in Milano, Via Meravigli 3 (C.a.p. 20123)

**TITOLI IN CUI LA DITTA E' PRESENTE**

CONCESSIONI DI STOCCAGGIO IN TERRAFERMA		
	Numero titoli	Superficie pro-quota (Kmq)
Unico titolare	1	24,23
	CORNEGLIANO STOCCAGGIO	
Total	1	24,23

Compressivamente ITAL GAS STORAGE è presente in 1 titolo per una superficie pro-quota totale di 24,23 Kmq

**STOCCAGGI GAS ITALIA (STOGIT)**

S.p.A. (c.f. n. 13271380159) con sede legale - Piazza Santa Barbara, 7 - 20097 San Donato Milanese (MI)

**TITOLI IN CUI LA DITTA E' PRESENTE**

CONCESSIONI DI STOCCAGGIO IN TERRAFERMA		
	Numero titoli	Superficie pro-quota (Kmq)
Unico titolare	10	689,86
	BORDOLANO STOCCAGGIO ALFONSINE STOCCAGGIO SABBIONCELLO STOCCAGGIO SERGNANO STOCCAGGIO MINERBIO STOCCAGGIO BRUGHERIO STOCCAGGIO RIPALTA STOCCAGGIO CORTEMAGGIORE STOCCAGGIO SETTALA STOCCAGGIO FIUME TRESTE STOCCAGGIO	
Total	10	689,86

Compressivamente STOCCAGGI GAS ITALIA (STOGIT) è presente in 10 titoli per una superficie pro-quota totale di 689,86 Kmq



**ELENCO DELLE DITTE - Aggiornamento 30/novembre/2019**  
**RICERCA E COLTIVAZIONE DI RISORSE GEOTERMICHE**

**AIM SERVIZI A RETE**

S.r.l. (c.f. n. 03196810240), con sede in Vicenza, Contrà Pedemuro San Biagio, 72

**TITOLI IN CUI LA DITTA E' PRESENTE**

CONCESSIONI DI COLTIVAZIONE DI RISORSE GEOTERMICHE IN TERRAFERMA		
	Numero titoli	Superficie pro-quota (Kmq)
Unico titolare	1	2,52
	VICENZA	
Total	1	2,52

Completivamente AIM SERVIZI A RETE è presente in 1 titolo per una superficie pro-quota totale di 2,52 Kmq

**COGEME**

S.p.A. (c.f. n. 00298360173) con sede in Rovato (BS), Via XXV Aprile 18 (C.a.p. 25038)

**TITOLI IN CUI LA DITTA E' PRESENTE**

PERMESSI DI RICERCA DI RISORSE GEOTERMICHE IN TERRAFERMA		
	Numero titoli	Superficie pro-quota (Kmq)
Unico titolare	2	92,95
	TOBIA FRANCIACORTA	
Total	2	92,95

Completivamente COGEME è presente in 2 titoli per una superficie pro-quota totale di 92,95 Kmq

**DER**

S.r.l.

**TITOLI IN CUI LA DITTA E' PRESENTE**

PERMESSI DI RICERCA DI RISORSE GEOTERMICHE IN TERRAFERMA		
	Numero titoli	Superficie pro-quota (Kmq)
Unico titolare	1	45,00
	ROMA OVEST	
Total	1	45,00

Completivamente DER è presente in 1 titolo per una superficie pro-quota totale di 45, Kmq

**ENEL GREEN POWER**

S.p.A. (c.f. n. 10236451000) con sede legale in Pisa, Via Andrea Pisano, 120 (C.a.p. 56122)

**TITOLI IN CUI LA DITTA E' PRESENTE**

PERMESSI DI RICERCA DI RISORSE GEOTERMICHE IN TERRAFERMA		
	Numero titoli	Superficie pro-quota (Kmq)
Unico titolare	4	935,24
	MONTEGEMOLI MONTEBAMBOLI MURCI BOCCHEGGIANO	
Total	4	935,24
CONCESSIONI DI COLTIVAZIONE DI RISORSE GEOTERMICHE IN TERRAFERMA		
	Numero titoli	Superficie pro-quota (Kmq)
Unico titolare	8	492,95
	CHIUSDINO TRAVALE LUSTIGNANO LARDERELLO CANNETO RIO SECCO PIANCASTAGNAIO BAGNORE	
Total	8	492,95

Completivamente ENEL GREEN POWER è presente in 12 titoli per una superficie pro-quota totale di 1.428,19 Kmq

**ELENCO DELLE DITTE - Aggiornamento 30/novembre/2019  
RICERCA E COLTIVAZIONE DI RISORSE GEOTERMICHE**

**ENI - Attività geotermiche**

S.p.A. (c.f. n. 00484960588) con sede in Roma, Piazzale Enrico Mattei, 1 (C.a.p. 00144) ed uffici in San Donato Milanese (MI), Via Emilia, 1 (C.a.p. 20097)

**TITOLI IN CUI LA DITTA E' PRESENTE**

CONCESSIONI DI COLTIVAZIONE DI RISORSE GEOTERMICHE IN TERRAFERMA		
	Numero titoli	Superficie pro-quota (Kmq)
Rappresentante unico	1	15,86
	FERRARA	
Total	1	15,86

Compressivamente ENI - Attività geotermiche è presente in 1 titolo per una superficie pro-quota totale di 15,86 Kmq

**JOINT-VENTURES**

ERGA	FERRARA
------	---------

**ERGA**

S.p.A. (c.f. n. 01494190505) con sede legale in Pisa, Via Andrea Pisano, 120 (C.a.p. 56122) e sede amministrativa in Firenze, Via Pier Capponi, 61 (C.a.p. 50132)

**TITOLI IN CUI LA DITTA E' PRESENTE**

CONCESSIONI DI COLTIVAZIONE DI RISORSE GEOTERMICHE IN TERRAFERMA		
	Numero titoli	Superficie pro-quota (Kmq)
Unico titolare	1	111,15
	VALENTANO	
Contitolare	1	15,86
	FERRARA	
Total	2	127,01

Compressivamente ERGA è presente in 2 titoli per una superficie pro-quota totale di 127,01 Kmq

**JOINT-VENTURES**

ENI - Attività geotermiche	FERRARA
----------------------------	---------

**FUTURO ENERGIA**

S.r.l. (c.f. n. 02723340218) con sede in Bolzano, Via Alto Adige 40/VII (C.a.p. 39100)

**TITOLI IN CUI LA DITTA E' PRESENTE**

PERMESSI DI RICERCA DI RISORSE GEOTERMICHE IN TERRAFERMA		
	Numero titoli	Superficie pro-quota (Kmq)
Unico titolare	1	88,60
	PERETA	
Total	1	88,60

Compressivamente FUTURO ENERGIA è presente in 1 titolo per una superficie pro-quota totale di 88,6 Kmq

**GEOTERMICA**

S.r.l. (c.f. n. 023497311204) con sede in S. Cataldo (CL), viale della Rinascita, 6 (C.a.p. 93017)

**TITOLI IN CUI LA DITTA E' PRESENTE**

PERMESSI DI RICERCA DI RISORSE GEOTERMICHE IN TERRAFERMA		
	Numero titoli	Superficie pro-quota (Kmq)
Unico titolare	1	6,49
	PANTELLERIA	
Total	1	6,49

Compressivamente GEOTERMICA è presente in 1 titolo per una superficie pro-quota totale di 6,49 Kmq

**GEOTHERMICS ITALY**

S.r.l. (c.f. n. 02682950213) con sede in Bolzano, Via Avogadro 4 (C.a.p. 39100)

**TITOLI IN CUI LA DITTA E' PRESENTE**

PERMESSI DI RICERCA DI RISORSE GEOTERMICHE IN TERRAFERMA		
	Numero titoli	Superficie pro-quota (Kmq)
Unico titolare	3	231,52
	PIANA DEL DIAVOLO LAGO DI VICO GUARDISTALLO	
Total	3	231,52

Compressivamente GEOTHERMICS ITALY è presente in 3 titoli per una superficie pro-quota totale di 231,52 Kmq

**ELENCO DELLE DITTE - Aggiornamento 30/novembre/2019**  
**RICERCA E COLTIVAZIONE DI RISORSE GEOTERMICHE**

**GESTO ITALIA**

S.r.l. (c.f. n. 10619261000), con sede legale in Roma (RM), Viale delle Milizie 12 (C.a.p. 00192)

**TITOLI IN CUI LA DITTA E' PRESENTE**

PERMESSI DI RICERCA DI RISORSE GEOTERMICHE IN TERRAFERMA		
	Numero titoli	Superficie pro-quota (Kmq)
Unico titolare	3	203,73
	MONTALCINO MAZZOLLA CINIGIANO	
Total	3	203,73

Complessivamente GESTO ITALIA è presente in 3 titoli per una superficie pro-quota totale di 203,73 Kmq

**LA R.E.P. AMBIENTE**

S.r.l.

**TITOLI IN CUI LA DITTA E' PRESENTE**

PERMESSI DI RICERCA DI RISORSE GEOTERMICHE IN TERRAFERMA		
	Numero titoli	Superficie pro-quota (Kmq)
Unico titolare	1	18,07
	VALLE DI SUIO	
Total	1	18,07

Complessivamente LA R.E.P. AMBIENTE è presente in 1 titolo per una superficie pro-quota totale di 18,07 Kmq

**MAGMA ENERGY ITALIA**

S.r.l. con sede legale in Firenze (FI), Via Bolognese 55 (C.a.p. 50139)

**TITOLI IN CUI LA DITTA E' PRESENTE**

PERMESSI DI RICERCA DI RISORSE GEOTERMICHE IN TERRAFERMA		
	Numero titoli	Superficie pro-quota (Kmq)
Unico titolare	2	487,16
	ROCCASTRADA MENSANO	
Total	2	487,16

Complessivamente MAGMA ENERGY ITALIA è presente in 2 titoli per una superficie pro-quota totale di 487,16 Kmq

**MALPAGA**

S.p.A.

**TITOLI IN CUI LA DITTA E' PRESENTE**

PERMESSI DI RICERCA DI RISORSE GEOTERMICHE IN TERRAFERMA		
	Numero titoli	Superficie pro-quota (Kmq)
Unico titolare	1	2,50
	MALPAGA	
Total	1	2,50

Complessivamente MALPAGA è presente in 1 titolo per una superficie pro-quota totale di 2,5 Kmq

**RENEWEM**

S.r.l.

**TITOLI IN CUI LA DITTA E' PRESENTE**

PERMESSI DI RICERCA DI RISORSE GEOTERMICHE IN TERRAFERMA		
	Numero titoli	Superficie pro-quota (Kmq)
Unico titolare	1	87,85
	MONTE LABBRO	
Total	1	87,85

Complessivamente RENEWEM è presente in 1 titolo per una superficie pro-quota totale di 87,85 Kmq

**SARAS**

S.p.A. (c.f. n. 00136440922) con sede in Sarroch (CA), S.S. Sulcitana, 195 (C.a.p. 09018)

**TITOLI IN CUI LA DITTA E' PRESENTE**

PERMESSI DI RICERCA DI RISORSE GEOTERMICHE IN TERRAFERMA		
	Numero titoli	Superficie pro-quota (Kmq)
Unico titolare	1	122,22
	IGIA RISORSE GEOTERMICHE	
Total	1	122,22

Complessivamente SARAS è presente in 1 titolo per una superficie pro-quota totale di 122,22 Kmq

**ELENCO DELLE DITTE - Aggiornamento 30/novembre/2019  
RICERCA E COLTIVAZIONE DI RISORSE GEOTERMICHE**

**SORGENIA GEOTHERMAL**

S.r.l. con sede legale in Milano (MI), Via Vincenzo Viviani 12 (C.a.p. 20124)

**TITOLI IN CUI LA DITTA E' PRESENTE**

PERMESSI DI RICERCA DI RISORSE GEOTERMICHE IN TERRAFERMA		
	Numero titoli	Superficie pro-quota (Kmq)
Unico titolare	7	411,84
	LA GRASCETA LA VEDUTA CELLERE MONTORIO LE CASCINELLE MONTE SANTA CROCE POGGIO MONTONE	
Total	7	411,84

Complessivamente SORGENIA GEOTHERMAL è presente in 7 titoli per una superficie pro-quota totale di 411,84 Kmq

**TERRA ENERGY**

**TITOLI IN CUI LA DITTA E' PRESENTE**

PERMESSI DI RICERCA DI RISORSE GEOTERMICHE IN TERRAFERMA		
	Numero titoli	Superficie pro-quota (Kmq)
Unico titolare	2	137,50
	SCANSANO POMONTE	
Total	2	137,50

Complessivamente TERRA ENERGY è presente in 2 titoli per una superficie pro-quota totale di 137,5 Kmq

**TOSCO GEO**

S.r.l. (c.f. n. 06142590485) con sede in Barberino Val d'Elsa (FI), Via Pisana 47 (C.a.p. 50021)

**TITOLI IN CUI LA DITTA E' PRESENTE**

PERMESSI DI RICERCA DI RISORSE GEOTERMICHE IN TERRAFERMA		
	Numero titoli	Superficie pro-quota (Kmq)
Unico titolare	6	361,60
	SARDARA SAN GAVINO MONREALE RIPA D'ORCIA CAMPIGLIA D'ORCIA CASTIGLIONE D'ORCIA BAGNOLO	
Total	6	361,60

Complessivamente TOSCO GEO è presente in 6 titoli per una superficie pro-quota totale di 361,6 Kmq



<http://unmig.mise.gov.it>