



MINISTERO DELLO SVILUPPO ECONOMICO
DIREZIONE GENERALE PER LA SICUREZZA ANCHE AMBIENTALE DELLE
ATTIVITÀ MINERARIE ED ENERGETICHE - UNMIG

Anno LXI - N. 10

31 Ottobre 2017

BOLLETTINO UFFICIALE DEGLI IDROCARBURI E DELLE GEORISORSE



MINISTERO DELLO SVILUPPO ECONOMICO
DIREZIONE GENERALE PER LA SICUREZZA ANCHE AMBIENTALE DELLE
ATTIVITÀ MINERARIE ED ENERGETICHE - UNMIG

Anno LXI - N. 10

31 Ottobre 2017

BOLLETTINO UFFICIALE DEGLI IDROCARBURI E DELLE GEORISORSE

Direttore responsabile: OMBRETTA COPPI
Capo redattore: NICOLA SANTOCCHI
Redazione: ANTONELLA ORLANDI - ROSALBA URTIS

SOMMARIO

AVVERTENZE	6
RECAPITI	7

ATTIVITÀ DI RICERCA E COLTIVAZIONE DI IDROCARBURI IN TERRA

PERMESSI DI RICERCA

ISTANZE RELATIVE ALLA VIGENZA

Istanza di sospensione del decorso temporale del permesso di ricerca «PONTE DEI GRILLI» presentata dalla Società ALEANNA RESOURCES LLC	8
--	---

ISTANZE DI PERFORAZIONE DI POZZO ESPLORATIVO

Istanza di autorizzazione alla realizzazione di un pozzo esplorativo nell'area dal permesso di ricerca «PONTE DEL DIAVOLO» presentata dalla Società AleAnna Resources LLC	8
Istanza di rinuncia all'istanza di autorizzazione alla realizzazione di un pozzo esplorativo nell'area dal permesso di ricerca «PONTE DEL DIAVOLO» presentata dalla Società AleAnna Resources LLC	8

DECRETI RELATIVI ALLA VIGENZA

Proroga triennale del permesso di ricerca «PONTE DEI GRILLI» della Società ALEANNA RESOURCES LLC	9
--	---

DECRETI RELATIVI ALLA TITOLARITÀ

Cambio della titolarità dei permessi di ricerca «CORANA», «FIUME ARRONE» e «NUSCO» dalla Società ITALMIN EXPLORATION S.r.l. alla Società ITALMIN ENERGIA S.r.l.	11
--	----

CONCESSIONI DI COLTIVAZIONE

ISTANZE RELATIVE ALLA VIGENZA

Istanza di proroga della concessione di coltivazione «MONTE CANTIERE» presentata dalla Società S.I.A.M. S.r.l.	12
---	----

ISTANZE RELATIVE AL PROGRAMMA DEI LAVORI

Istanza di variazione del programma dei lavori della concessione di coltivazione «VAL D'AGRI» presentata dalla Società ENI S.p.A.	12
Istanza di rimodulazione dei tempi di realizzazione e di variazione del programma lavori della concessione di coltivazione «GORGOGNONE» presentata dalla Società TOTAL E&P ITALIA S.p.A.	12

DECRETI DI CONFERIMENTO

Conferimento della concessione di coltivazione «S. ALBERTO» alla Società NORTHSUN ITALIA S.p.A.	13
--	----

ATTIVITÀ DI RICERCA E COLTIVAZIONE DI IDROCARBURI IN MARE

PERMESSI DI RICERCA

DECRETI RELATIVI ALLA VIGENZA

Sospensione del decorso temporale del permesso di ricerca «D.R74.AP» della Società APENNINE ENERGY S.p.A.	19
--	----

CONCESSIONI DI COLTIVAZIONE

ISTANZE RELATIVE ALLA VIGENZA

Istanza di proroga della concessione di coltivazione «A.C7.AS» presentata dalla Società ENI S.p.A. ...	21
Istanza di proroga della concessione di coltivazione «A.C9.AG» presentata dalla Società ENI S.p.A. ...	21
Istanza di proroga della concessione di coltivazione «A.C10.AG» presentata dalla Società ENI S.p.A.	21
Istanza di proroga della concessione di coltivazione «A.C11.AG» presentata dalla Società ENI S.p.A.	21
Istanza di proroga della concessione di coltivazione «A.C12.AG» presentata dalla Società ENI S.p.A.	21

ISTANZE RELATIVE AL PROGRAMMA DEI LAVORI

Istanza di variazione del programma dei lavori della concessione di coltivazione «B.C3.AS» presentata dalla Società ENI S.p.A.	21
---	----

DECRETI RELATIVI ALLA VIGENZA

Proroga e riduzione della concessione di coltivazione «B.C8.LF» della Società EDISON S.p.A.	22
Proroga e riduzione della concessione di coltivazione «B.C17.TO» della Società EDISON S.p.A.	25

STOCCAGGIO DI GAS NATURALE

CONCESSIONI DI STOCCAGGIO

ISTANZE RELATIVE AL PROGRAMMA DEI LAVORI

Istanza di variazione del programma dei lavori della concessione di stoccaggio «SETTALA STOCCAGGIO» presentata dalla Società STOGIT S.p.A.	28
---	----

LEGGI E DECRETI, DISPOSIZIONI E COMUNICATI

LEGGI E DECRETI

Integrazioni e modifiche al Decreto direttoriale 17 marzo 2017 recante l'approvazione dell'elenco degli esplosivi, degli accessori detonanti e dei mezzi di accensione riconosciuti idonei all'impiego nelle attività estrattive, per l'anno 2017.....	29
--	----

MERCATO DEL GAS NATURALE

LEGGI E DECRETI

Aggiornamento del Piano di azione preventivo e del Piano di emergenza per fronteggiare eventi sfavorevoli per il sistema del gas naturale.....	30
--	----

PIANI TOPOGRAFICI

Tav. 1 – Concessione di coltivazione S. ALBERTO.....	35
Tav. 2 – Concessione di coltivazione B.C8.LF.....	36
Tav. 3 – Concessione di coltivazione B.C17.TO	37

ELENCHI

ELENCO DELLE ISTANZE.....	39
ELENCO DEI TITOLI VIGENTI	52

AVVERTENZE

Al fine di agevolare la consultazione delle istanze e dei provvedimenti citati con il loro numero di pubblicazione nel *Bollettino ufficiale degli idrocarburi e delle georisorse* si riportano qui di seguito i numeri di pubblicazione che contrassegnano le istanze ed i provvedimenti pubblicati in ciascun numero del *B.U.I.G.*

BOLLETTINO			NUMERI DI PUBBLICAZIONE		BOLLETTINO			NUMERI DI PUBBLICAZIONE	
Anno	Numero	Data di pubblicazione	dal numero	al numero	Anno	Numero	Data di pubblicazione	dal numero	al numero
LIV	1	31 gennaio 2010	1	21	LVIII	1	31 gennaio 2014	1	30
LIV	2	28 febbraio 2010	22	45	LVIII	2	28 febbraio 2014	31	47
LIV	3	31 marzo 2010	46	72	LVIII	3	31 marzo 2014	48	67
LIV	4	30 aprile 2010	73	101	LVIII	4	30 aprile 2014	67	81
LIV	5	31 maggio 2010	102	119	LVIII	5	31 maggio 2014	82	102
LIV	6	30 giugno 2010	120	130	LVIII	6	30 giugno 2014	103	125
LIV	7	31 luglio 2010	131	151	LVIII	7	31 luglio 2014	126	150
LIV	8	31 agosto 2010	152	161	LVIII	8	31 agosto 2014	151	160
LIV	9	30 settembre 2010	162	167	LVIII	9	30 settembre 2014	161	174
LIV	10	31 ottobre 2010	168	177	LVIII	10	31 ottobre 2014	175	200
LIV	11	30 novembre 2010	178	192	LVIII	11	30 novembre 2014	201	209
LIV	12	31 dicembre 2010	193	230	LVIII	12	31 dicembre 2014	210	221
LV	1	31 gennaio 2011	1	22	LIX	1	31 gennaio 2015	1	28
LV	2	28 febbraio 2011	23	39	LIX	2	28 febbraio 2015	29	46
LV	3	31 marzo 2011	40	58	LIX	3	31 marzo 2015	47	61
LV	4	30 aprile 2011	59	84	LIX	4	30 aprile 2015	62	85
LV	5	31 maggio 2011	85	104	LIX	5	31 maggio 2015	86	98
LV	6	30 giugno 2011	105	129	LIX	6	30 giugno 2015	99	106
LV	7	31 luglio 2011	130	147	LIX	7	31 luglio 2015	107	122
LV	8	31 agosto 2011	148	161	LIX	8	31 agosto 2015	123	135
LV	9	30 settembre 2011	162	176	LIX	9	30 settembre 2015	136	150
LV	10	31 ottobre 2011	177	189	LIX	10	31 ottobre 2015	151	154
LV	11	30 novembre 2011	190	205	LIX	11	30 novembre 2015	155	172
LV	12	31 dicembre 2011	206	213	LIX	12	31 dicembre 2015	173	180
LVI	1	31 gennaio 2012	1	23	LX	1	31 gennaio 2016	1	33
LVI	2	29 febbraio 2012	24	45	LX	2	29 febbraio 2016	34	49
LVI	3	31 marzo 2012	46	64	LX	3	31 marzo 2016	50	66
LVI	4	30 aprile 2012	65	95	LX	4	30 aprile 2016	67	78
LVI	5	31 maggio 2012	96	107	LX	5	31 maggio 2016	79	96
LVI	6	30 giugno 2012	108	120	LX	6	30 giugno 2016	97	114
LVI	7	31 luglio 2012	121	144	LX	7	31 luglio 2016	115	135
LVI	8	31 agosto 2012	145	156	LX	8	31 agosto 2016	136	138
LVI	9	30 settembre 2012	157	174	LX	9	30 settembre 2016	139	150
LVI	10	31 ottobre 2012	175	196	LX	10	31 ottobre 2016	151	164
LVI	11	30 novembre 2012	197	223	LX	11	30 novembre 2016	165	173
LVI	12	31 dicembre 2012	224	239	LX	12	31 dicembre 2016	174	186
LVII	1	31 gennaio 2013	1	15	LXI	1	31 gennaio 2017	1	16
LVII	2	28 febbraio 2013	16	34	LXI	2	28 febbraio 2017	17	26
LVII	3	31 marzo 2013	35	57	LXI	3	31 marzo 2017	27	52
LVII	4	30 aprile 2013	58	72	LXI	4	30 aprile 2017	53	56
LVII	5	31 maggio 2013	73	82	LXI	5	31 maggio 2017	57	69
LVII	6	30 giugno 2013	83	92	LXI	6	30 giugno 2017	70	78
LVII	7	31 luglio 2013	93	111	LXI	7	31 luglio 2017	79	95
LVII	8	31 agosto 2013	112	126	LXI	8	31 agosto 2017	96	99
LVII	9	30 settembre 2013	127	143	LXI	9	30 settembre 2017	100	111
LVII	10	31 ottobre 2013	144	166	LXI	10	31 ottobre 2017	112	132
LVII	11	30 novembre 2013	167	182					
LVII	12	31 dicembre 2013	183	199					

La delimitazione delle istanze, dei permessi e delle concessioni pubblicate sui BUIG è rappresentata esclusivamente dalle relative coordinate geografiche, pertanto le tavole allegate sono puramente indicative ed eventuali incongruenze con le suddette coordinate geografiche sono da considerarsi semplici imprecisioni grafiche.

Eventuali opposizioni o reclami avverso le istanze ed i provvedimenti pubblicati nel *B.U.I.G.*, redatte in carta legale, vanno indirizzate al Ministero dello sviluppo economico - Direzione generale per la sicurezza anche ambientale delle attività minerarie ed energetiche - Ufficio nazionale minerario per gli idrocarburi e le georisorse (DGS-UNMIG) - Via Molise, 2 - 00187 Roma.

Il *B.U.I.G.* è pubblicato sul sito internet del Ministero dello sviluppo economico - Direzione generale per la sicurezza-UNMIG all'indirizzo <http://unmig.mise.gov.it/unmig/buig> entro il giorno 5 del mese successivo alla data del Bollettino stesso.

RECAPITI

DIREZIONE GENERALE PER LA SICUREZZA ANCHE AMBIENTALE DELLE ATTIVITÀ MINERARIE ED ENERGETICHE
UFFICIO NAZIONALE MINERARIO PER GLI IDROCARBURI E LE GEORISORSE (DGS-UNMIG)

Via Molise, 2 - 00187 Roma

Tel.: (+39) 06-47052859 - Fax.: (+39) 06-47887802

e-mail: dgsunmig.segreteria@mise.gov.it

PEC: dgsunmig.dg@pec.mise.gov.it

Direttore Generale: Franco Terlizzone

e-mail: franco.terlizzone@mise.gov.it

Divisione I

Affari generali

Via Molise, 2 - 00187 Roma

Tel.: (+39) 06-4705-2039 - Fax.: (+39) 06-4788-7802

PEC: dgsunmig.div01@pec.mise.gov.it

Dirigente: Paola Picone

e-mail: paola.picone@mise.gov.it

Divisione II

Sezione UNMIG di Bologna

Via Zamboni, 1 - 40125 Bologna

Tel.: (+39) 051-234326 - Fax.: (+39) 051-228927

e-mail: unmig.bologna@mise.gov.it

PEC: dgsunmig.div02@pec.mise.gov.it

Dirigente: Giancarlo Giacchetta

e-mail: giancarlo.giacchetta@mise.gov.it

Divisione III

Sezione UNMIG di Roma

Viale Boston, 25 - 00144 Roma

Tel.: (+39) 06-5993-2750 - Fax.: (+39) 06-5993-2761

e-mail: unmig.roma@mise.gov.it

PEC: dgsunmig.div03@pec.mise.gov.it

Dirigente: Marcello Saralli

e-mail: marcello.saralli@mise.gov.it

Divisione IV

Sezione UNMIG di Napoli

Piazza Giovanni Bovio, 22 - 80133 Napoli

Tel.: (+39) 081-5510049 - Fax.: (+39) 081-5519460

e-mail: unmig.napoli@mise.gov.it

PEC: dgsunmig.div04@pec.mise.gov.it

Dirigente: Arnaldo Vioto

e-mail: arnaldo.vioto@mise.gov.it

Divisione V

Laboratori chimici e mineralogici

Via Antonio Bosio, 15 - 00161 Roma

Tel.: (+39) 06-4880167 - Fax.: (+39) 06-4824723

PEC: dgsunmig.div05@pec.mise.gov.it

Dirigente: Vincenzo Correggia

e-mail: vincenzo.correggia@mise.gov.it

Divisione VI

Sicurezza, BUIG, cartografia e statistiche

Via Molise, 2 - 00187 Roma

Tel.: (+39) 06-4705-2705 - Fax.: (+39) 06-4788-7934

PEC: dgsunmig.div06@pec.mise.gov.it

Dirigente: Silvia Grandi

e-mail: silvia.grandi@mise.gov.it

DIREZIONE GENERALE PER LA SICUREZZA DELL'APPROVVIGIONAMENTO E LE INFRASTRUTTURE ENERGETICHE

Via Molise, 2 - 00187 Roma

Tel. (+39) 06 4705 2796 - Fax. (+39) 06 4705 2036

PEC: dgsaie.dg@pec.mise.gov.it

Direttore generale: Gilberto Dialuce

Divisione V – Sistemi, mercati, infrastrutture di trasporto ed approvvigionamento del gas naturale

PEC: dgsaie.div05@mise.gov.it

Dirigente: Liliana Panei

e-mail: liliana.panei@mise.gov.it

Divisione VII – Rilascio e gestione titoli minerari, espropri, royalties

PEC: dgsaie.div07@mise.gov.it

Dirigente: Carlo Landolfi

e-mail: carlo.landolfi@mise.gov.it

ATTIVITÀ DI RICERCA E COLTIVAZIONE DI IDROCARBURI IN TERRA

PERMESSI DI RICERCA

ISTANZE RELATIVE ALLA VIGENZA

NUMERO DI PUBBLICAZIONE: 112.

Istanza di sospensione del decorso temporale del permesso di ricerca «PONTE DEI GRILLI» presentata dalla Società ALEANNA RESOURCES LLC.

(estratto).

Con istanza pervenuta al Ministero dello sviluppo economico il 9 ottobre 2017, prot. n. 23370, la Società ALEANNA RESOURCES LLC, titolare del permesso di ricerca ubicato nelle province di Ravenna, Forlì-Cesena e Bologna, convenzionalmente denominato «PONTE DEI GRILLI» (v. Elenco dei permessi di ricerca, n. 699 di riferimento), ha chiesto la sospensione del decorso temporale del permesso stesso.

ISTANZE DI PERFORAZIONE DI POZZO ESPLORATIVO

NUMERO DI PUBBLICAZIONE: 113.

Istanza di autorizzazione alla realizzazione di un pozzo esplorativo nell'area dal permesso di ricerca «PONTE DEL DIAVOLO» presentata dalla Società AleAnna Resources LLC.

(estratto).

Con istanza pervenuta al Ministero dello sviluppo economico in data 26 ottobre 2017 prot. n. 24943, la Società AleAnna Resources LLC, con sede secondaria in Matera, Via XX Settembre, 45 (c.a.p. 75100), unica titolare del permesso di ricerca ubicato nella provincia di Ferrara, convenzionalmente denominato «PONTE DEL DIAVOLO» (v. Elenco dei permessi di ricerca, n. 698), ha chiesto l'autorizzazione alla realizzazione, nell'area del permesso stesso, del pozzo esplorativo denominato «VICONOVO 1 DIR».

Ubicazione del pozzo esplorativo:

- Regione: Emilia Romagna.
- Comune: Ferrara.
- Coordinate geografiche:

Longitudine W	Latitudine N
Monte Mario	
-00°40'35,358"	44°50'17,274"

NUMERO DI PUBBLICAZIONE: 114.

Istanza di rinuncia all'istanza di autorizzazione alla realizzazione di un pozzo esplorativo nell'area dal permesso di ricerca «PONTE DEL DIAVOLO» presentata dalla Società AleAnna Resources LLC.

(estratto).

Con istanza pervenuta al Ministero dello sviluppo economico in data 26 ottobre 2017 prot. n. 24951, la Società AleAnna Resources LLC, con sede secondaria in Matera, Via XX Settembre, 45 (c.a.p. 75100), unica titolare del permesso di ricerca ubicato nella provincia di Ferrara, convenzionalmente denominato «PONTE DEL DIAVOLO» (v. Elenco dei permessi di ricerca, n. 698), ha chiesto di rinunciare alla perforazione del pozzo esplorativo denominato «TOMBELLINA 1 DIR» richiesta con istanza di autorizzazione dell'8 agosto 2013, pubblicata nel BUIG Anno LVII n. 9.

DECRETI RELATIVI ALLA VIGENZA

NUMERO DI PUBBLICAZIONE: 115.

DECRETO MINISTERIALE 12 ottobre 2017

Proroga triennale del permesso di ricerca «PONTE DEI GRILLI» della Società ALEANNA RESOURCES LLC.

IL DIRETTORE GENERALE PER LA SICUREZZA DELL'APPROVVIGIONAMENTO E LE INFRASTRUTTURE ENERGETICHE

VISTA la legge 11 gennaio 1957, n. 6 e successive modifiche ed integrazioni, recante "Ricerca e coltivazione degli idrocarburi liquidi e gassosi";

VISTA la legge 21 luglio 1967, n. 613 e successive modifiche ed integrazioni, recante "Ricerca e coltivazione degli idrocarburi liquidi e gassosi nel mare territoriale e nella piattaforma continentale e modificazioni alla legge 11 gennaio 1957, n. 6 sulla ricerca e coltivazione degli idrocarburi liquidi e gassosi";

VISTA la legge 9 gennaio 1991, n. 9 e successive modifiche ed integrazioni, recante "Norme per l'attuazione del nuovo Piano energetico nazionale: aspetti istituzionali, centrali idroelettriche ed elettrodotti, idrocarburi e geotermia, autoproduzione e disposizioni fiscali";

VISTO il decreto del Presidente della Repubblica 18 aprile 1994, n. 484, recante "Disciplina dei procedimenti di conferimento dei permessi di prospezione o ricerca e di concessione di coltivazione di idrocarburi in terraferma e in mare";

VISTO il decreto legislativo 25 novembre 1996, n. 624 e successive modifiche ed integrazioni, recante "Attuazione della direttiva 92/91/CEE relativa alla sicurezza e salute dei lavoratori nelle industrie estrattive per trivellazione e della direttiva 92/104/CEE relativa alla sicurezza e salute dei lavoratori nelle industrie estrattive a cielo aperto e sotterranee";

VISTO il decreto legislativo 25 novembre 1996, n. 625 e successive modifiche ed integrazioni, recante "Attuazione della direttiva 94/22/CEE, relativa alle condizioni di rilascio e di esercizio delle autorizzazioni alla prospezione, ricerca e coltivazione di idrocarburi";

VISTO l'Accordo procedimentale (rep. n. 1247), sancito dalla Conferenza Stato-Regioni in data 24 aprile 2001 per l'acquisizione dell'intesa prevista dall'art. 29, comma 2, lettera l) del D. Lgs. n. 112 del 1998;

VISTA la legge 20 agosto 2004, n. 239 e successive modifiche ed integrazioni, recante "Riordino del settore energetico, nonché delega al governo per il riassetto delle disposizioni vigenti in materia di energia";

VISTO il decreto legislativo 3 aprile 2006 n. 152 e successive modifiche ed integrazioni, recante "Norme in materia ambientale";

VISTO il decreto del Presidente del Consiglio dei Ministri 5 dicembre 2013, recante "Regolamento di organizzazione del Ministero dello sviluppo economico";

VISTA la legge 28 dicembre 2015, n. 208 recante "Disposizioni per la formazione del bilancio annuale e pluriennale dello Stato" ("Legge di Stabilità 2016");

VISTO il decreto ministeriale 24 febbraio 2017, pubblicato nella Gazzetta Ufficiale del 10 maggio 2017, recante "Individuazione degli uffici dirigenziali di livello non generale" del Ministero dello Sviluppo Economico;

VISTO il D.M. 30 marzo 2009 con il quale è stato accordato alla Società AleAnna Resources LLC, per la durata di sei anni, il permesso di ricerca di idrocarburi liquidi e gassosi denominato convenzionalmente "PONTE DEI GRILLI" di 258,45 km², nel territorio delle provincie di Ravenna, Forlì-Cesena e Bologna;

VISTI i DD.MM. 12 novembre 2015 e 11 ottobre 2016 con i quali il decorso temporale del permesso di ricerca "PONTE DEI GRILLI" è stato sospeso dall'8 agosto 2014 al 15 giugno 2016;

VISTA l'istanza in data 29 settembre 2014, pervenuta a questo Ufficio in data 7 ottobre 2014 prot. n. 18568, con la quale la Società AleAnna Resources LLC ha chiesto la proroga triennale, senza riduzione di area, del permesso di ricerca "PONTE DEI GRILLI";

VISTO il programma dei lavori relativo al nuovo periodo di vigenza;

VISTA la nota prot. 968 del 17 marzo 2015, pervenuta in data 18 marzo 2015 prot. 5861 della Divisione II – Sezione UNMIG di Bologna con la quale, considerato che la Società AleAnna Resources LLC ha realizzato i lavori previsti dal programma del permesso, si esprime il parere favorevole all'accoglimento dell'istanza di prima proroga;

VISTA la nota prot. 2518 del 1° febbraio 2017, pervenuta a questo Ufficio in data 2 febbraio 2017 prot. 2600 della Direzione Generale per la Sicurezza anche Ambientale delle Attività Minerarie ed Energetiche che ha espresso parere favorevole all'accoglimento dell'istanza di prima proroga;

VISTA la Delibera di Giunta regionale n. 1480 in data 19 settembre 2016 con la quale la Regione Emilia Romagna ha espresso l'intesa alla prima proroga triennale, senza riduzione di area, del permesso di ricerca "PONTE DEI GRILLI";

RITENUTO di poter procedere alla proroga del permesso di ricerca "PONTE DEI GRILLI" alla luce dei pareri espressi dalla Direzione Generale per la Sicurezza anche Ambientale delle Attività Minerarie ed Energetiche e dalla Div. II Sezione UNMIG di Bologna;

D E C R E T A

Art. 1

(Proroga della vigenza del permesso)

1. Ai sensi del combinato disposto dell'art. 6, comma 5, della legge 9 gennaio 1991, n. 9, e dell'art. 7, comma 1 del decreto legislativo 25 novembre 1996 n. 625, il permesso di ricerca di idrocarburi liquidi e gassosi denominato convenzionalmente "PONTE DEI GRILLI" in territorio delle provincie di Ravenna, Forlì-Cesena e Bologna dell'area di kmq 258,45 (duecentocinquantottovirgolaquarantacinque) di cui è titolare la Società ALEANNA RESOURCES LLC (c.f. n. 01126490778) con sede legale nello Stato del Delaware (U.S.A), sede secondaria in Matera, Via XX settembre, 45 (C.a.p. 75100) ed domicilio eletto in Roma, c/o Studio Legale Emanuele Turco, Viale G. Rossini, 9 (C.a.p. 00198) è prorogato per la durata di anni tre a decorrere dall'11 febbraio 2017.

Art. 2

(Programma dei lavori)

1. E' approvato il programma dei lavori che prevede:

- perforazione di un sondaggio previsto finì alla profondità di circa 3.000 m (TVD);
- eventuale perforazione di uno o più ulteriori prospetti, fino alla profondità di circa 3.000 m (TVD)

2. L'esecuzione del previsto pozzo è subordinata all'acquisizione dell'intesa della regione previa verifica di compatibilità ambientale.

3. Nessuna variazione può essere apportata al programma dei lavori approvato con il presente decreto senza la preventiva autorizzazione di questa Amministrazione previa eventuale valutazione di compatibilità ambientale.

Art. 3

(Obblighi e prescrizioni)

1. La permissionaria è tenuta:

a) ad osservare, oltre agli obblighi stabiliti con il D.M. 30 marzo 2009, tutte le prescrizioni e limitazioni che altre Amministrazioni dello Stato potranno imporre a tutela di pubblici interessi, nonché al rispetto delle norme sulla sicurezza e salute dei luoghi di lavoro, in particolare da quanto stabilito dal D.P.R. 9 aprile 1959, n. 128, dal Decreto legislativo 25 novembre 1996, n. 624 e dal Decreto legislativo 9 aprile 2008 n. 81. La Società permissionaria nel corso dello svolgimento della attività di ricerca è comunque tenuta ad osservare tutte le prescrizioni, indicazioni e condizioni di cui alla Delibera di Giunta regionale n. 1480 in data 19 settembre 2016 della Regione Emilia Romagna, la quale fa parte integrante del presente decreto.

b) ad accertarsi presso le Autorità competenti che i lavori di ricerca programmati non ricadano nelle aree precluse ai sensi della legge 8 agosto 1985, n. 431, nonché a munirsi, ove occorra, delle autorizzazioni prescritte a tutela dell'ambiente. E' comunque vietata la ricerca nelle aree destinate a parco naturale statale o regionale, salvo espressa autorizzazione da parte delle Autorità competenti;

c) la permissionaria è tenuta a corrispondere alla Agenzia del Demanio - Direzione Regionale Emilia Romagna, il canone annuo anticipato ai sensi dell'articolo 18 del decreto legislativo 25 novembre 1996, n. 625, aggiornato annualmente secondo l'indice ISTAT per gli anni seguenti.

Art. 4.

(Pubblicazione e consegna)

1. Il presente decreto è pubblicato nel sito internet del Ministero dello sviluppo economico e nel Bollettino Ufficiale degli Idrocarburi e delle Georisorse e consegnato alla Società AleAnna Resources LLC tramite l'Agenzia del Demanio - Direzione Regionale Emilia Romagna.

Art. 5

(Ricorsi)

1. . Avverso il presente provvedimento è ammesso ricorso giurisdizionale avanti al Tribunale Amministrativo Regionale Lazio, sede di Roma, secondo le modalità di cui al decreto legislativo 2 luglio 2010, n. 104, ovvero ricorso Straordinario al Capo dello Stato, ai sensi del Decreto del Presidente della Repubblica 25.11.1971, n. 1199, rispettivamente entro 60 e 120 giorni dalla data della pubblicazione sul Bollettino Ufficiale degli Idrocarburi e delle Georisorse del presente provvedimento.

Roma 12 ottobre 2017

Il Direttore generale: DIALUCE

DECRETI RELATIVI ALLA TITOLARITÀ

NUMERO DI PUBBLICAZIONE: 116.

DECRETO MINISTERIALE 12 ottobre 2017

Cambio della titolarità dei permessi di ricerca «CORANA», «FIUME ARRONE» e «NUSCO» dalla Società ITALMIN EXPLORATION S.r.l. alla Società ITALMIN ENERGIA S.r.l.

IL DIRETTORE GENERALE PER LA SICUREZZA DELL'APPROVVIGIONAMENTO E LE INFRASTRUTTURE ENERGETICHE

VISTA la legge 11 gennaio 1957, n. 6 e successive modifiche ed integrazioni, recante "Ricerca e coltivazione degli idrocarburi liquidi e gassosi";

VISTA la legge 21 luglio 1967, n. 613 e successive modifiche ed integrazioni, recante "Ricerca e coltivazione degli idrocarburi liquidi e gassosi nel mare territoriale e nella piattaforma continentale e modificazioni alla legge 11 gennaio 1957, n. 6 sulla Ricerca e coltivazione degli idrocarburi liquidi e gassosi";

VISTA la legge 9 gennaio 1991, n. 9 e successive modifiche ed integrazioni, recante "Norme per l'attuazione del nuovo Piano energetico nazionale: aspetti istituzionali, centrali idroelettriche ed elettrodotti, idrocarburi e geotermia, autoproduzione e disposizioni fiscali";

VISTO il decreto del Presidente della Repubblica 18 aprile 1994, n. 484, recante "Disciplina dei procedimenti di conferimento dei permessi di prospezione o ricerca e di concessione di coltivazione di idrocarburi in terraferma e in mare";

VISTO il decreto legislativo 25 novembre 1996, n. 624 e successive modifiche ed integrazioni, recante "Attuazione della direttiva 92/91/CEE relativa alla sicurezza e salute dei lavoratori nelle industrie estrattive per trivellazione e della direttiva 92/104/CEE relativa alla sicurezza e salute dei lavoratori nelle industrie estrattive a cielo aperto e sotterranee";

VISTO il decreto legislativo 25 novembre 1996, n. 625 e successive modifiche ed integrazioni, recante "Attuazione della direttiva 94/22/CEE, relativa alle condizioni di rilascio e di esercizio delle autorizzazioni alla prospezione, ricerca e coltivazione di idrocarburi";

VISTO l'Accordo procedimentale (rep. n. 1247), sancito dalla Conferenza Stato-Regioni in data 24 aprile 2001 per l'acquisizione dell'intesa prevista dall'art. 29, comma 2, lettera l) del decreto legislativo n. 112 del 1998;

VISTA la legge 20 agosto 2004, n. 239 e successive modifiche ed integrazioni, recante "Riordino del settore energetico, nonché delega al governo per il riassetto delle disposizioni vigenti in materia di energia";

VISTO il decreto legislativo 3 aprile 2006 n. 152 e successive modifiche ed integrazioni, recante "Norme in materia ambientale";

VISTA la legge 28 dicembre 2015, n. 208 recante "Disposizioni per la formazione del bilancio annuale e pluriennale dello Stato" ("Legge di Stabilità 2016");

VISTO il decreto ministeriale 24 febbraio 2017, pubblicato nella Gazzetta Ufficiale del 10 maggio 2017, recante "Individuazione degli uffici dirigenziali di livello non generale" del Ministero dello Sviluppo Economico;

VISTA l'istanza in data 22 settembre 2017, pervenuta a questo Ufficio in pari data prot. 22061, con la quale la Società Italmin Energia S.r.l. ha chiesto che le quote di titolarità dei permessi di ricerca di idrocarburi liquidi e gassosi intestate alla Società Italmin Exploration S.r.l. vengano intestate, a decorrere dalla data del 18 settembre 2017, alla Società Italmin Energia S.r.l. a seguito della fusione mediante incorporazione della prima nella seconda;

VISTO l'atto autenticato nelle firme in data 13 settembre 2017 dalla Dott.ssa Laura Palattella, notaio in Roma, iscritta presso il Collegio dei Distretti Notarili di Roma, Velletri e Civitavecchia, registrato presso l'Agenzia delle Entrate di Roma 4, in data 18 settembre 2017, n. 29085 Serie 1T, con il quale, a decorrere dal 18 settembre 2017 è stata dichiarata la fusione mediante incorporazione della Società Italmin Exploration S.r.l. nella Società Italmin Energia S.r.l.;

D E C R E T A

Art. 1

(Titolarietà)

1.- Ai sensi del combinato disposto dell'art. 18 della legge 21 luglio 1967, n. 613 e dell'art. 11, comma 3, del D.Lgs. 25 novembre 1996, n. 625, a decorrere dal 18 settembre 2017 sono intestate dalla Società ITALMIN EXPLORATION S.r.l. (c.f. n. 05287541006) con sede legale in Roma, Viale Trastevere, 249 (C.a.p. 00153) alla Società ITALMIN ENERGIA S.r.l. (c.f. n. 11932571000) con sede legale in Roma, Viale Trastevere, 249 (C.a.p. 00153) le quote di titolarità dei seguenti permessi di ricerca:

"CORANA": 20%;

"FIUME ARRONE" 30%;

"NUSCO" 20%;

2. In fase di conferimento il permesso di ricerca "MURO LUCANO" sarà intestato alla Società Italmin Energia S.r.l.

Art. 2
(Garanzie)

1 Le attribuzioni di quote di cui al presente decreto non pregiudicano gli eventuali diritti dei terzi.

Art. 3
(Pubblicazione e consegna)

1. Il presente decreto è pubblicato nel sito internet del Ministero dello sviluppo economico e nel Bollettino Ufficiale degli Idrocarburi e delle Georisorse e consegnato alla Società Italmin Energia S.r.l. tramite le competenti Agenzie del Demanio - Direzioni Regionali.

Art. 4
(Ricorsi)

1. Avverso il presente provvedimento è ammesso ricorso giurisdizionale avanti al Tribunale Amministrativo Regionale Lazio, sede di Roma, secondo le modalità di cui al decreto legislativo 2 luglio 2010, n. 104, ovvero ricorso Straordinario al Capo dello Stato, ai sensi del Decreto del Presidente della Repubblica 25.11.1971, n. 1199, rispettivamente entro 60 e 120 giorni dalla data della pubblicazione sul Bollettino Ufficiale degli Idrocarburi e delle Georisorse del presente provvedimento.

Roma 12 ottobre 2017

Il Direttore generale: DIALUCE

CONCESSIONI DI COLTIVAZIONE

ISTANZE RELATIVE ALLA VIGENZA

NUMERO DI PUBBLICAZIONE: 117.

Istanza di proroga della concessione di coltivazione «MONTE CANTIERE» presentata dalla Società S.I.A.M. S.r.l.
(estratto).

Con istanza pervenuta al Ministero dello sviluppo economico l'11 luglio 2016, prot. n. 18874, la Società S.I.A.M. S.r.l., titolare della concessione di coltivazione ubicata nella provincia di Modena, convenzionalmente denominata «MONTE CANTIERE» (v. Elenco delle concessioni di coltivazione, n. 845 di riferimento), ha chiesto la proroga decennale della concessione stessa.

ISTANZE RELATIVE AL PROGRAMMA DEI LAVORI

NUMERO DI PUBBLICAZIONE: 118.

Istanza di variazione del programma dei lavori della concessione di coltivazione «VAL D'AGRI» presentata dalla Società ENI S.p.A.
(estratto).

Con istanza pervenuta al Ministero dello sviluppo economico il 18 ottobre 2017, prot. n. 24253, la Società ENI S.p.A., rappresentante unica della concessione di coltivazione ubicata nella provincia di Potenza, convenzionalmente denominata «VAL D'AGRI» (v. Elenco delle concessioni di coltivazione, n. 932 di riferimento), ha chiesto l'autorizzazione alla variazione del programma dei lavori della concessione stessa.

NUMERO DI PUBBLICAZIONE: 119

Istanza di rimodulazione dei tempi di realizzazione e di variazione del programma lavori della concessione di coltivazione «GORGOGNONE» presentata dalla Società TOTAL E&P ITALIA S.p.A.
(estratto).

Con istanza pervenuta al Ministero dello sviluppo economico il 18 ottobre 2017, prot. n. 24211, la Società TOTAL E&P ITALIA S.p.A., rappresentante unica della concessione di coltivazione ubicata nelle provincie di Potenza e Matera, convenzionalmente denominata «GORGOGNONE» (v. Elenco delle concessioni di coltivazione, n. 928 di riferimento), ha chiesto la rimodulazione dei tempi di realizzazione e la variazione del programma dei lavori della concessione stessa.

DECRETI DI CONFERIMENTO

NUMERO DI PUBBLICAZIONE: 120

DECRETO MINISTERIALE 12 ottobre 2017

Conferimento della concessione di coltivazione «S. ALBERTO» alla Società NORTHSUN ITALIA S.p.A.
(Tavola fuori testo n. 1).

IL DIRETTORE GENERALE PER LA SICUREZZA DELL'APPROVVIGIONAMENTO E LE INFRASTRUTTURE ENERGETICHE

VISTA la legge 11 gennaio 1957, n. 6 e successive modifiche ed integrazioni, recante "Ricerca e coltivazione degli idrocarburi liquidi e gassosi";

VISTA la legge 21 luglio 1967, n. 613 e successive modifiche ed integrazioni, recante "Ricerca e coltivazione degli idrocarburi liquidi e gassosi nel mare territoriale e nella piattaforma continentale e modificazioni alla legge 11 gennaio 1957, n. 6 sulla Ricerca e coltivazione degli idrocarburi liquidi e gassosi";

VISTA la legge 9 gennaio 1991, n. 9 e successive modifiche ed integrazioni, recante "Norme per l'attuazione del nuovo Piano energetico nazionale: aspetti istituzionali, centrali idroelettriche ed elettrodotti, idrocarburi e geotermia, autoproduzione e disposizioni fiscali";

VISTO il decreto del Presidente della Repubblica 18 aprile 1994, n. 484, recante "Disciplina dei procedimenti di conferimento dei permessi di prospezione o ricerca e di concessione di coltivazione di idrocarburi in terraferma e in mare";

VISTO il decreto legislativo 25 novembre 1996, n. 624 e successive modifiche ed integrazioni, recante "Attuazione della direttiva 92/91/CEE relativa alla sicurezza e salute dei lavoratori nelle industrie estrattive per trivellazione e della direttiva 92/104/CEE relativa alla sicurezza e salute dei lavoratori nelle industrie estrattive a cielo aperto e sotterranee";

VISTO il decreto legislativo 25 novembre 1996, n. 625 e successive modifiche ed integrazioni, recante "Attuazione della direttiva 94/22/CEE, relativa alle condizioni di rilascio e di esercizio delle autorizzazioni alla prospezione, ricerca e coltivazione di idrocarburi";

VISTO l'Accordo procedimentale (rep. n. 1247), sancito dalla Conferenza Stato-Regioni in data 24 aprile 2001 per l'acquisizione dell'intesa prevista dall'art. 29, comma 2, lettera l) del D. Lgs. n. 112 del 1998;

VISTA la legge 20 agosto 2004, n. 239 e successive modifiche ed integrazioni, recante "Riordino del settore energetico, nonché delega al governo per il riassetto delle disposizioni vigenti in materia di energia";

VISTO il decreto legislativo 3 aprile 2006 n. 152 e successive modifiche ed integrazioni, recante "Norme in materia ambientale";

VISTO l'art. 27, comma 34, della legge n. 99 del 23 luglio 2009 recante la modifica dei commi da 77 a 82 dell'art. 1 della legge 23 agosto 2004 n. 239 e in particolare i commi 82-ter, 82-quater e 83-quinquies che così dispongono:

"82-ter. La concessione di coltivazione di idrocarburi liquidi e gassosi, di cui all'articolo 9 della legge 9 gennaio 1991, n. 9, e successive modificazioni, è rilasciata a seguito di un procedimento unico al quale partecipano le amministrazioni competenti ai sensi del comma 7, lettera n), del presente articolo, svolto nel rispetto dei principi di semplificazione e con le modalità di cui alla legge 7 agosto 1990, n. 241 [omissis].

82-quater. La concessione di coltivazione di idrocarburi in terraferma costituisce titolo per la costruzione degli impianti e delle opere necessari, degli interventi di modifica, delle opere connesse e delle infrastrutture indispensabili all'esercizio, che sono considerati di pubblica utilità ai sensi della legislazione vigente.

82-quinquies. Qualora le opere di cui al comma 82-quater comportino variazioni degli strumenti urbanistici, il rilascio della concessione di cui al medesimo comma 82-quater ha effetto di variante urbanistica. Nel procedimento unico di cui ai commi da 77 a 82-ter, è indetta la conferenza di servizi ai sensi della legge 7 agosto 1990, n. 241, nell'ambito della quale si considera acquisito l'assenso dell'amministrazione convocata se questa non partecipa o se il suo rappresentante non ne esprime in tale sede definitivamente la volontà."

VISTO il decreto legge 9 febbraio 2012, n. 5, convertito con modificazioni dalla legge 4 aprile 2012, n. 35, recante "Disposizioni urgenti in materia di semplificazione e sviluppo";

VISTO il decreto legge 22 giugno 2012, n. 83, convertito con modificazioni dalla legge 7 agosto 2012, n. 134, recante "Misure urgenti per la crescita del Paese";

VISTO il decreto del Presidente del Consiglio dei Ministri 5 dicembre 2013, recante "Regolamento di organizzazione del Ministero dello sviluppo economico";

VISTO il decreto legge 12 settembre 2014, n. 133, convertito con modificazioni dalla Legge 11 novembre 2014, n. 164 e modificato dalla Legge 23 dicembre 2014, n. 190 recante "Misure urgenti per l'apertura dei cantieri, la realizzazione delle opere pubbliche";

VISTO il documento "Indirizzi e linee guida per il monitoraggio della sismicità, delle deformazioni del suolo e delle pressioni di poro nell'ambito delle attività antropiche pubblicato dal Ministero dello sviluppo economico in data 24 novembre 2014;

VISTA la legge 28 dicembre 2015, n.208 recante "Disposizioni per la formazione del bilancio annuale e pluriennale dello Stato" ("Legge di Stabilità 2016");

VISTO il decreto ministeriale 24 febbraio 2017, pubblicato nella Gazzetta Ufficiale del 10 maggio 2017, recante "Individuazione degli uffici dirigenziali di livello non generale" del Ministero dello Sviluppo Economico;

VISTO il D.M. 19 febbraio 2001, con il quale alle Società Northsun Italia S.p.A. e Petroz Italy Pty Ltd, con quote rispettivamente del 65% e 35%, rappresentate dalla prima, è stato accordato, per la durata di anni sei il permesso di ricerca idrocarburi liquidi e gassosi denominato convenzionalmente "SAN VINCENZO" in territorio della provincia di Bologna;

VISTI i DD.MM. 27 maggio 2003, 12 febbraio 2004, 9 maggio 2005 e 17 dicembre 2008, con i quali la titolarità del permesso in parola è stata intestata, in ultimo, alle Società Po Valley Operations Pty Ltd e Northsun Italia S.p.A., con quote rispettivamente del 67,5% e 32,5%, rappresentate dalla prima;

VISTO il D.M. 7 gennaio 2010, con il quale la vigenza del permesso "SAN VINCENZO" è stata prorogata per anni tre dal 19 febbraio 2007 al 19 febbraio 2010;

VISTO il D.M. 11 gennaio 2011, con il quale la vigenza del permesso "SAN VINCENZO" è stata prorogata per ulteriori anni tre con scadenza definitiva al 19 febbraio 2013;

CONSIDERATO che con la perforazione del pozzo esplorativo "Santa Maddalena 1dir", perforato nel corso del 2004, è stata rinvenuta una mineralizzazione a gas metano;

VISTA l'istanza in data 1 luglio 2006, integrata in data 19 marzo 2012, con la quale le Società Po Valley Operations Pty Ltd e Northsun Italia S.p.A. hanno chiesto in concessione di coltivazione parte dell'area di ricerca "SAN VINCENZO", pari a km² 19,51 da denominarsi "S. ALBERTO", ubicata nella provincia di Bologna;

VISTO il programma dei lavori allegato all'istanza di concessione "S. ALBERTO" che sinteticamente prevede:

- messa in produzione del pozzo "Santa Maddalena 1d" con:

a) adeguamento della postazione esistente mediante la posa fuori terra di condotte ed apparecchiature all'interno dell'area recintata, per la messa in produzione del pozzo. Tutto l'impianto verrà installato su skid e al termine dell'installazione degli skid si procederà alla realizzazione delle tubazioni di collegamento tra gli skid stessi. Tutta l'area di intervento è prevista all'interno dell'esistente area recintata del pozzo S. Maddalena 1 Dir;

b) convogliamento del gas prodotto dalla piazzola del pozzo "S. Maddalena 1 dir" alla rete di distribuzione mediante posa di una condotta di opportuno diametro;

- chiusura mineraria del pozzo e ripristino delle aree impegnate a fine vita produttiva;

VISTA la nota prot. n.1755 del 6 maggio 2013 della Div. II – Ufficio Territoriale UNMIG di Bologna della Direzione per le Risorse Minerarie ed Energetiche con la quale è stato espresso parere favorevole al conferimento della concessione;

VISTO il parere favorevole al conferimento, per una durata pari ad anni 15, della concessione "S. ALBERTO" espresso dalla Commissione per gli idrocarburi e le risorse minerarie – CIRM – nella seduta del 12 dicembre 2013 e con l'obbligo di presentare entro tre anni dall'inizio della produzione uno studio di giacimento aggiornato al fine di verificare il perdurare dell'interesse minerario del giacimento e la durata prevedibile della produzione;

VISTA la nota ministeriale n. 10672 del 30 maggio 2014 della Direzione Generale per le Risorse Minerarie ed Energetiche ex-Div. VI con la quale è stata chiesta alla Regione Emilia Romagna l'intesa, previa valutazione ambientale, ai sensi dell'art. 3, comma 1, lettera b) Accordo Stato-Regioni del 24 aprile 2001;

VISTA la stessa nota ministeriale n. 10672 del 30 maggio 2014 della Direzione Generale per le Risorse Minerarie ed Energetiche ex-Div. VI con la quale la Società è stata invitata a presentare alle amministrazioni interessate la documentazione necessaria per l'espressione del parere di competenza nonché per l'avvio della procedura di Valutazione d'impatto ambientale;

VISTA la delibera di Giunta della Regione Emilia Romagna n. 13891 del 13 giugno 2016 con la quale, nell'ambito della procedura di verifica di compatibilità ambientale, è stato espresso parere favorevole, con prescrizioni, in merito "alla valutazione di impatto ambientale del progetto- Concessione di coltivazione S. Alberto - Realizzazione opere per la messa in produzione del pozzo Santa Maddalena 1 dir" in Comune di San Pietro in Casale";

VISTA la nota del Ministero dei Beni e delle Attività Culturali e del Turismo – Direzione Generale Belle Arti e Paesaggio n. 29353 del 27/11/2015, con la quale, acquisiti i pareri della Soprintendenza Belle Arti e Paesaggio per le province di Bologna, Modena, Reggio Emilia e Ferrara (il pozzo in questione non è situato in zona interessata da vincoli di tipo paesaggistico o storico architettonico) e della Soprintendenza Archeologica dell'Emilia Romagna-Bologna, si esprime parere finale positivo con prescrizioni;

VISTO il decreto del Ministro dell'Ambiente e Tutela del Territorio e Del Mare n. 0000243 del 7 settembre 2016 con il quale è stato espresso parere positivo di compatibilità ambientale del progetto relativo alla messa in produzione del pozzo "Santa Maddalena 1 dir" localizzato nel Comune di S. Pietro in Casale (BO) subordinatamente al rispetto delle condizioni e prescrizioni indicate nel medesimo decreto e facente parte integrante del presente provvedimento;

VISTA la nota del Comune di San Pietro in Casale n. 18625 del 26 novembre 2016, con la quale vengono dettate condizioni e prescrizioni ai fini del conferimento riguardanti, tra l'altro, gli aspetti relativi alla necessità di realizzazione di opportuna rete di monitoraggio microsismico;

VISTA la nota del Comune di Malalbergo n. 18257 del 26 novembre 2016, con la quale vengono dettate condizioni e prescrizioni ai fini del conferimento riguardanti, tra l'altro, gli aspetti relativi alla necessità di realizzazione di opportuna rete di monitoraggio microsismico;

VISTA la nota del Comune di Galliera n. 12574 del 28 novembre 2016, con la quale vengono dettate condizioni e prescrizioni ai fini del conferimento riguardanti, tra l'altro, gli aspetti relativi alla necessità di realizzazione di opportuna rete di monitoraggio microsismico;

VISTO il verbale della riunione della conferenza di servizi, tenutesi in data 30 novembre 2016 e convocata con nota ministeriale prot. 30475 del 7 novembre 2016, nella quale è stato evidenziata la necessità di acquisizione di ulteriori elementi istruttori;

VISTA la nota n. 1362 del 21 dicembre 2016 con la quale l'Autorità di Bacino del Fiume Po ha comunicato che l'impianto non risulta significativo in relazione alla pianificazione di bacino;

PRESO ATTO che la Società ha inviato alla Regione Emilia-Romagna il richiesto piano di monitoraggio ambientale;

VISTA la nota della Regione Emilia-Romagna- Servizio Giuridico del Territorio, Disciplina dell'Edilizia, Sicurezza e legalità, acquisita in data 6 luglio 2017 prot. 16387, con la quale, anche sulla base dei pareri espressi dalla Città Metropolitana di Bologna, dall'Autorità di Bacino del Fiume Po, dall'Agenzia Regionale per la Sicurezza e la Protezione Civile-Servizio Area Reno e Po di Volano, del Servizio Aree Protette Foreste e Sviluppo della Montagna con la quale è espresso parere favorevole, con prescrizioni, all'emanazione dell'atto di intesa regionale per la messa in produzione del pozzo esistente ricadente all'interno dell'attuale area di pertinenza, ferma restando la necessità di acquisizione delle ulteriori autorizzazioni finalizzate alla realizzazione della condotta di collegamento alla rete di distribuzione locale;

VISTO il contratto di locazione in essere per l'area pozzo, nonché della lettera di subentro della Società stessa alla precedente conduttrice Edison S.p.A., dal quale risulta che il termine della locazione, inizialmente stabilito in ventiquattro mesi per attività di ricerca di idrocarburi, è tacitamente prorogato di anno in anno, in caso di esito positivo del pozzo esplorativo, per l'esercizio della successiva attività di coltivazione del giacimento, salvo disdetta da parte della parte conduttrice;

VISTA la nota n. 14098/2017 del 31 luglio 2017 con la quale il Comune di San Pietro in Casale, nel cui ambito andranno a ricadere le attività previste, ha accolto la proposta di contributo compensativo per il mancato uso alternativo del territorio per effetto del conferimento della concessione;

VISTO il verbale della riunione della conferenza di servizi decisoria, tenutesi in data 13 settembre 2017 e convocata con nota ministeriale prot. 19887 del 22 agosto 2017 nella quale è stata assunta la seguente determinazione conclusiva della Conferenza di servizi: "Il procedimento avviato a seguito dell'istanza in data 1 luglio 2006, integrata in data 19 marzo 2012, con la quale le Società Po Valley Operations Pty Ltd e Northsun Italia S.p.A. hanno chiesto in concessione di coltivazione parte dell'area di ricerca "SAN VINCENZO", pari a kmq 19,51 da denominarsi "S. ALBERTO, si è concluso positivamente. Sussistono pertanto tutti i presupposti per l'emanazione, fatta salva l'acquisizione della delibera di intesa della Regione Emilia Romagna, del provvedimento di conferimento della concessione richiesta"

CONSIDERATO che il verbale sopracitato della conferenza di servizi decisoria, tenutesi in data 13 settembre 2017, trasmesso alle Amministrazioni interessate con nota prot. n. 21400 del 14 settembre 2017, ha chiuso la Conferenza di Servizi determinando la sussistenza dei presupposti per il conferimento della concessione "S. ALBERTO nel rispetto delle condizioni e prescrizioni espresse dal Ministro dell'Ambiente e Tutela del Territorio e Del Mare e dalla Regione Emilia Romagna, che assorbono, tra l'altro, anche le indicazioni espresse dalle Amministrazioni interessate e coinvolte nel procedimento;

CONSIDERATO che ai sensi della legge 7 agosto 1990, n. 241 si considera acquisito l'assenso dell'amministrazione il cui rappresentante, all'esito della conferenza dei servizi, non abbia espresso definitivamente la volontà dell'amministrazione rappresentata;

VISTA la delibera n. 1338 del 19 settembre 2017 della Giunta Regionale Emilia Romagna, che fa parte integrante del presente decreto, con la quale è stata espressa l'intesa al conferimento della concessione di coltivazione "S. ALBERTO" comportante la messa in produzione del pozzo "Santa Maddalena 1 dir";

VISTA l'istanza datata 6 ottobre 2016, pervenuta in data 10 ottobre 2016 prot. n. 27426, con la quale la SOCIETÀ PO VALLEY OPERATIONS PTY LTD ha chiesto, ai sensi dell'art. 18 del decreto direttoriale 15 luglio 2015, l'autorizzazione preventiva al trasferimento alla Società NORTH SUN ITALIA S.p.A. della quota di titolarità pari al 67,5% e della rappresentanza unica dell'istanza di concessione in parola già richiesta per la quota del 32,5% dalla stessa Società NORTH SUN ITALIA S.p.A.;

VISTA la nota del 22 dicembre 2016 prot. n. 36194 della Direzione Generale per la Sicurezza dell'Approvvigionamento e le Infrastrutture Energetiche- DIV. VII, con la quale è stato autorizzato preventivamente il trasferimento richiesto;

VISTO l'atto in data 22 dicembre 2016 a rogito della Dott.ssa Silvia Giulianelli, notaio in Roma iscritto al Collegio Notarile dei Distretti Riuniti di Roma, Velletri e Civitavecchia, repertorio n. 7706 raccolta n. 5175, registrato all'Ufficio delle Entrate Roma 1 il 30 dicembre 2016 al n. 3686 serie 1T;

CONSIDERATO che le ulteriori autorizzazioni per impianti ed infrastrutture connesse, necessarie all'attività di coltivazione di idrocarburi, potranno essere richieste con apposita istanza della Società concessionaria, successivamente al rilascio della concessione, così come la stessa, in relazione alla definizione operativa del programma di sviluppo, potrà attivare, ove necessario, l'apposizione del vincolo preordinato all'esproprio, le procedure di dichiarazione di pubblica utilità e di approvazione della variante urbanistica;

RITENUTO che la concessione di coltivazione possa essere conferita al fine di valorizzare le risorse nazionali di idrocarburi imponendo alle Società concessionarie il rispetto delle condizioni e prescrizioni espresse dalla Regione Emilia Romagna, dal Ministro dell'Ambiente e Tutela del Territorio e Del Mare nonché dalle altre Amministrazioni intervenute nel procedimento espresse nei documenti citati nel presente provvedimento;

D E C R E T A:

Art. 1

(Conferimento della concessione)

1. Ai sensi del combinato disposto dell'articolo 9, comma 1, della legge n. 9/91, dell'articolo 13, comma 1, del D.lgs. 625/96 e dell'art. 1, comma 82-ter, della legge n. 239/2004 alla Società NORTH SUN ITALIA S.p.A. (c.f. n. 05296511008) con sede legale in Roma, Via Francesco Crispi, 90 (C.A.P. 00187), è accordata la concessione di coltivazione di idrocarburi liquidi e gassosi denominata "S. ALBERTO" sita in territorio della provincia di Bologna.

2. La durata della concessione, in funzione del parere espresso dalla Commissione CIRM del 12 dicembre 2013 e del tempo di istruttoria finora trascorso, è fissata in anni 19 a decorrere dalla data del 19 febbraio 2013.

3. La Società NORTH SUN ITALIA S.p.A. elegge domicilio speciale presso lo studio dell'Avvocato Massimo Antonio Impellizzeri - via S. Alberto, 570/B - San Pietro in Casale (BO).

4. La concessione è accordata senza pregiudizio degli eventuali diritti dei terzi.

Art. 2

(Area della concessione e programma lavori)

1. L'area della concessione, estesa per 19,51 km² (diciannove virgola cinquantuno) è delimitata con linea nera continua riportata sul foglio IGM 75-76 della Carta d'Italia alla scala 1:100.000 passante per i quattro vertici e le relative coordinate geografiche riportate sul foglio facente parte integrante del presente decreto.

2. È approvato il programma lavori che finalizzato alla messa in produzione del pozzo "Santa Maddalena 1d" e che sinteticamente consiste in:

- messa in produzione del pozzo "Santa Maddalena 1d" con:

c) adeguamento della postazione esistente mediante la posa fuori terra di condotte ed apparecchiature all'interno dell'area recintata, per la messa in produzione del pozzo. Tutto l'impianto verrà installato su skid e al termine dell'installazione degli skid si procederà alla realizzazione delle tubazioni di collegamento tra gli skid stessi. Tutta l'area di intervento è prevista all'interno dell'esistente area recintata del pozzo S. Maddalena 1 Dir;

d) convogliamento del gas prodotto dalla piazzola del pozzo S. Maddalena 1 Dir alla rete di distribuzione mediante posa di una condotta di opportuno diametro;

- chiusura mineraria del pozzo e ripristino delle aree impegnate a fine vita produttiva.

Art. 3

(Prescrizioni per l'esecuzione lavori)

1. La Società concessionaria è tenuta a:

a) condurre le attività nel rispetto della normativa vigente ed, in particolare, delle norme di cui al decreto del Presidente della Repubblica 9 aprile 1959, n.128, al decreto legislativo 25 novembre 1996, n. 624, al decreto legislativo 9 aprile 2008, n. 81;

b) osservare tutte le prescrizioni che potranno essere impartite dalla Direzione Generale per la Sicurezza anche Ambientale delle Attività Minerarie ed Energetiche-UNMIG di Bologna e dalle altre Amministrazioni interessate alla tutela di pubblici interessi;

c) osservare, nel corso dello svolgimento delle attività di coltivazione, tutte le prescrizioni indicazioni e condizioni indicate in premessa e in particolare nella delibera della Giunta n. 1338 del 19 settembre 2017 con la quale è stata espressa l'intesa al conferimento della concessione di coltivazione "S. ALBERTO", che è parte integrante del presente decreto;

d) osservare, nel corso dello svolgimento delle attività di sviluppo, tutte le condizioni, indicazioni e prescrizioni indicate nella pronuncia di compatibilità ambientale espressa con decreto del Ministro dell'Ambiente e Tutela del Territorio e Del Mare n. 0000243 del 7 settembre 2016 che è parte integrante del presente decreto;

e) non apportare alcuna variazione al programma di lavoro approvato con il presente decreto senza la preventiva autorizzazione di questa Amministrazione d'intesa con la regione Emilia Romagna, previa eventuale valutazione di compatibilità ambientale;

f) provvedere all'adeguata programmazione delle chiusure minerarie dei pozzi a fine vita produttiva dei pozzi stessi ed alla sistemazione delle aree ad attività lavorativa cessata;

g) richiedere, in relazione allo stato di definizione operativa del programma di sviluppo e coltivazione che con il presente decreto si intende approvato, le ulteriori autorizzazioni all'esercizio ed alla costruzione degli impianti e delle infrastrutture necessarie alle competenti Amministrazioni, fatte comunque salve le determinazioni di cui al decreto legislativo 25 novembre 1996, n. 624. Le Società concessionarie attiveranno le procedure per l'apposizione del vincolo preordinato all'esproprio, la dichiarazione di pubblica utilità e l'approvazione della variante urbanistica in relazione allo stato di definizione operativa del programma di sviluppo e coltivazione;

h) attenersi alle disposizioni di cui al documento "Indirizzi e linee guida per il monitoraggio della sismicità, delle deformazioni del suolo e delle pressioni di poro nell'ambito delle attività antropiche" pubblicato dal Ministero dello sviluppo economico in data 24 novembre 2014.

2. Il rispetto delle condizioni e prescrizioni derivanti da nulla osta, pareri e atti di assenso comunque denominati acquisiti nell'ambito del procedimento istruttorio e dettate dalle Amministrazioni competenti, è verificato dagli organi di vigilanza delle stesse amministrazioni a cui attengono i relativi controlli. Del relativo assolvimento è data comunicazione a questo Ministero.

3. La Direzione Generale per la Sicurezza anche Ambientale delle Attività Minerarie ed Energetiche-UNMIG di Bologna provvede all'esame della documentazione e agli accertamenti tecnici necessari alla realizzazione degli impianti e all'esercizio della concessione nel rispetto delle norme richiamate nel presente decreto di propria specifica competenza.

Art.4
(Obblighi e sanzioni)

1. La Società concessionaria è tenuta a:

- a) eseguire il programma lavori approvato con il presente decreto;
- b) presentare alla Direzione Generale per la Sicurezza anche Ambientale delle Attività Minerarie ed Energetiche e, per conoscenza, alla Direzione generale per la sicurezza dell'approvvigionamento e per le infrastrutture energetiche entro tre anni dall'inizio della produzione uno studio di giacimento aggiornato al fine di verificare il perdurare dell'interesse minerario del giacimento nonché la durata prevedibile della produzione;
- c) far pervenire all'Amministrazione, entro tre mesi dalla data di consegna del presente decreto da parte Agenzia del Demanio- Direzione Regionale Emilia Romagna, copia autentica della nota di avvenuta trascrizione alla competente Agenzia del Territorio Servizio di Pubblicità Immobiliare;
- d) corrispondere allo Stato, alla Regione ed ai Comuni interessati l'aliquota di prodotto, calcolata secondo le modalità di cui all'art. 19 del D.Lgs. n.625/1996;
- e) sollevare e rendere indenne l'Amministrazione da ogni azione che possa essere intentata da terzi in dipendenza dell'esecuzione dei lavori.

Art. 5
(Canoni)

1. La Società concessionaria è tenuta a corrispondere alla competente Agenzia del Demanio- Direzione Regionale Emilia Romagna, il canone annuo anticipato, ai sensi dell'articolo 18 del D.lgs 625/96 nelle premesse citato, aggiornato annualmente secondo l'indice ISTAT per gli anni seguenti.

2. In caso di decadenza o rinuncia totale o parziale è comunque dovuto il canone per l'anno in corso.

Art. 6
(Decadenza)

1. Oltre a quanto disposto dall'art. 39 della legge 11 gennaio 1957 n. 6 la mancata osservanza delle disposizioni del presente decreto costituisce motivo di decadenza della concessione.

Art. 7
(Pubblicazione e consegna)

1. Il presente decreto è pubblicato nel sito internet del Ministero dello sviluppo economico e nel Bollettino Ufficiale degli Idrocarburi e delle Georisorse e consegnato alla Società richiedente tramite l'Agenzia del Demanio - Direzione Regionale Emilia Romagna.

Art. 8
(Ricorsi)

1. Avverso il presente provvedimento è ammesso ricorso giurisdizionale avanti al Tribunale Amministrativo Regionale Lazio, sede di Roma, secondo le modalità di cui al decreto legislativo 2 luglio 2010, n. 104, ovvero ricorso Straordinario al Capo dello Stato, ai sensi del decreto del Presidente della Repubblica 25 novembre 1971, n. 1199, rispettivamente entro 60 e 120 giorni dalla data di pubblicazione nel Bollettino Ufficiale degli Idrocarburi e delle Georisorse del presente provvedimento.

Roma 12 ottobre 2017

Il Direttore generale: DIALUCE

Allegato al D.M. 12 ottobre 2017 relativo alla concessione di coltivazione «S. ALBERTO».

- Coordinate geografiche dei vertici:

<i>Vertici</i>	<i>Longitudine W Monte Mario</i>	<i>Latitudine N</i>
a	1°03'	44°44'
b	0°59'	44°44'
c	0°59'	44°42'
d	1°03'	44°42'

- Superficie: km² 19,51

ATTIVITÀ DI RICERCA E COLTIVAZIONE DI IDROCARBURI IN MARE

PERMESSI DI RICERCA

DECRETI RELATIVI ALLA VIGENZA

NUMERO DI PUBBLICAZIONE: 121

DECRETO MINISTERIALE 12 ottobre 2017

Sospensione del decorso temporale del permesso di ricerca «D.R74.AP» della Società APENNINE ENERGY S.p.A.

IL DIRETTORE GENERALE PER LA SICUREZZA DELL'APPROVVIGIONAMENTO E LE INFRASTRUTTURE ENERGETICHE

VISTA la legge 11 gennaio 1957, n. 6 e successive modifiche ed integrazioni, recante "Ricerca e coltivazione degli idrocarburi liquidi e gassosi";

VISTA la legge 21 luglio 1967, n. 613 e successive modifiche ed integrazioni, recante "Ricerca e coltivazione degli idrocarburi liquidi e gassosi nel mare territoriale e nella piattaforma continentale e modificazioni alla legge 11 gennaio 1957, n. 6 sulla Ricerca e coltivazione degli idrocarburi liquidi e gassosi";

VISTA la legge 9 gennaio 1991, n. 9 e successive modifiche ed integrazioni, recante "Norme per l'attuazione del nuovo Piano energetico nazionale: aspetti istituzionali, centrali idroelettriche ed elettrodotti, idrocarburi e geotermia, autoproduzione e disposizioni fiscali";

VISTO il decreto del Presidente della Repubblica 18 aprile 1994, n. 484, recante "Disciplina dei procedimenti di conferimento dei permessi di prospezione o ricerca e di concessione di coltivazione di idrocarburi in terraferma e in mare";

VISTO il decreto legislativo 25 novembre 1996, n. 624 e successive modifiche ed integrazioni, recante "Attuazione della direttiva 92/91/CEE relativa alla sicurezza e salute dei lavoratori nelle industrie estrattive per trivellazione e della direttiva 92/104/CEE relativa alla sicurezza e salute dei lavoratori nelle industrie estrattive a cielo aperto e sotterranee";

VISTO il decreto legislativo 25 novembre 1996, n. 625 e successive modifiche ed integrazioni, recante "Attuazione della direttiva 94/22/CEE, relativa alle condizioni di rilascio e di esercizio delle autorizzazioni alla prospezione, ricerca e coltivazione di idrocarburi";

VISTA la legge 20 agosto 2004, n. 239 e successive modifiche ed integrazioni, recante "Riordino del settore energetico, nonché delega al governo per il riassetto delle disposizioni vigenti in materia di energia";

VISTO il decreto legislativo 3 aprile 2006 n. 152 e successive modifiche ed integrazioni, recante "Norme in materia ambientale";

VISTO il decreto legislativo 18 agosto 2015, n. 145, recante "Attuazione della direttiva 2013/30/UE sulla sicurezza delle operazioni in mare nel settore degli idrocarburi e che modifica la direttiva 2004/35/CE";

VISTA la legge 28 dicembre 2015, n. 208 recante "Disposizioni per la formazione del bilancio annuale e pluriennale dello Stato" ("Legge di Stabilità 2016");

VISTO il decreto ministeriale 24 febbraio 2017, pubblicato nella Gazzetta Ufficiale del 10 maggio 2017, recante "Individuazione degli uffici dirigenziali di livello non generale" del Ministero dello Sviluppo Economico;

VISTO il D.M. 9 giugno 2014, con il quale alla Apennine Energy S.p.A. è stato accordato per la durata di anni sei, il permesso di ricerca di idrocarburi liquidi e gassosi denominato convenzionalmente "D.R74.AP" ricadente nel Mar Ionio (Zone "D" e "F") di 63,13 km²;

CONSIDERATO che in data 14 maggio 2015 la Società Apennine Energy S.p.A. ha presentato all'Ufficio Territoriale UNMIG di Napoli l'istanza di perforazione del pozzo esplorativo denominato "D.R74.AP/1 - Liuba 1OR" e contestualmente ha presentato al Ministero dell'Ambiente e della Tutela del Territorio e del Mare il "Programma Geologico e di Perforazione" per essere sottoposto a Valutazione di Impatto Ambientale;

VISTA l'istanza in data 7 giugno 2017, pervenuta a questo Ufficio in data 21 giugno 2017 prot. 15107 con la quale la Società Apennine Energy S.p.A. ha chiesto la sospensione del decorso temporale del permesso in parola dal 7 giugno 2017 sino all'ottenimento del giudizio di compatibilità ambientale, e di tutte le autorizzazioni utili alla perforazione del pozzo "D.R74.AP/1 - Liuba 1OR";

CONSIDERATO che la Valutazione di Impatto Ambientale per la perforazione del pozzo "D.R74.AP/1 - Liuba 1OR" non si è ancora conclusa;

VISTO l'art. dell'art. 6, comma 10, della legge 9 gennaio 1991, n. 9 e s.m.i., in base al quale: "Qualora nel corso del permesso di ricerca le amministrazioni competenti impongano al titolare del permesso particolari adempimenti o limitazioni che comportino la sospensione dell'attività di ricerca, il Ministro dell'industria, del commercio e dell'artigianato può disporre con decreto, su istanza del titolare stesso, che il decorso temporale del permesso, ai soli fini del computo della durata dello stesso, resti sospeso per il tempo strettamente necessario per ottemperare agli adempimenti stessi. Correlativamente, per lo stesso periodo, sarà sospeso il relativo canone";

VISTO il parere favorevole della Direzione Generale per la Sicurezza anche Ambientale delle Attività Minerarie ed Energetiche espresso con nota prot. 23369 del 9 ottobre 2017, pervenuto a questo Ufficio in pari data prot. 23373;

RITENUTA accoglibile l'istanza di sospensione del decorso temporale del permesso "D.R74.AP" in quanto motivata dalla necessità di ottenere il giudizio di compatibilità ambientale e tutte autorizzazioni utili alla perforazione del pozzo;

RITENUTO di poter procedere alla sospensione del decorso temporale del permesso in parola a decorrere dal 7 giugno 2017 sino all'ottenimento del giudizio di compatibilità ambientale e di tutte le autorizzazioni utili alla perforazione del pozzo "D.R74.AP/1 - Liuba 1OR", e comunque per un periodo non superiore a mesi dodici;

D E C R E T A

Art. 1.

(Sospensione decorso temporale)

1. Ai sensi dell'art. 6, comma 10, della legge 9 gennaio 1991, n. 9 e s.m.i., il decorso temporale del permesso di ricerca di idrocarburi liquidi e gassosi denominato "D.R74.AP" ricadente nel Mar Ionio (Zone "D" e "F") di 63,13 km² di cui è titolare la Società APENNINE ENERGY S.p.A. (c.f. n. 01348720358) con sede legale in San Donato Milanese, Via XXV Aprile, 5 (C.a.p. 20097) e uffici in San Donato Milanese, Via Angelo Moro, 109 (C.a.p. 20097) è sospeso, ai soli fini del computo della durata, a decorrere dal 7 giugno 2017 sino all'ottenimento del giudizio di compatibilità ambientale e di tutte le autorizzazioni utili alla perforazione del pozzo "D.R74.AP/1 - Liuba 1OR", e comunque per un periodo non superiore a mesi dodici.

Art. 2.

(Pagamento canone)

1. Ai sensi dell'art. 6, comma 10, della legge sopra citata, per lo stesso periodo di cui all'articolo precedente è sospeso il pagamento del canone.

Art. 3.

(Obblighi)

1. La Società è tenuta ad osservare tutti gli obblighi stabiliti con il D.M. 9 giugno 2014, che si intende qui integralmente trascritto.

Art. 4

(Pubblicazione e consegna)

1. Il presente decreto è pubblicato nel sito internet del Ministero dello sviluppo economico e nel Bollettino Ufficiale degli Idrocarburi e delle Georisorse e consegnato alla Società Apennine Energy S.p.A. tramite l'Agenzia del Demanio - Direzione Regionale Calabria.

Art. 5

(Ricorsi)

1. Avverso il presente provvedimento è ammesso ricorso giurisdizionale avanti al Tribunale Amministrativo Regionale Lazio, sede di Roma, secondo le modalità di cui al decreto legislativo 2 luglio 2010, n. 104, ovvero ricorso Straordinario al Capo dello Stato, ai sensi del Decreto del Presidente della Repubblica 25.11.1971, n. 1199, rispettivamente entro 60 e 120 giorni dalla data della pubblicazione sul Bollettino Ufficiale degli Idrocarburi e delle Georisorse del presente provvedimento.

Roma 12 ottobre 2017

Il Direttore generale: DIALUCE

CONCESSIONI DI COLTIVAZIONE

ISTANZE RELATIVE ALLA VIGENZA

NUMERO DI PUBBLICAZIONE: 122

Istanza di proroga della concessione di coltivazione «A.C7.AS» presentata dalla Società ENI S.p.A.
(estratto).

Con istanza pervenuta al Ministero dello sviluppo economico il 2 ottobre 2017, prot. n. 22775, la Società ENI S.p.A., titolare della concessione di coltivazione ubicata nel Mare Adriatico, Zona marina A, convenzionalmente denominata «A.C7.AS» (v. Elenco delle concessioni di coltivazione, n. 965 di riferimento), ha chiesto la proroga quinquennale della concessione stessa.

NUMERO DI PUBBLICAZIONE: 123

Istanza di proroga della concessione di coltivazione «A.C9.AG» presentata dalla Società ENI S.p.A.
(estratto).

Con istanza pervenuta al Ministero dello sviluppo economico il 26 ottobre 2017, prot. n. 24968, la Società ENI S.p.A., titolare della concessione di coltivazione ubicata nel Mare Adriatico, Zona marina A, convenzionalmente denominata «A.C9.AG» (v. Elenco delle concessioni di coltivazione, n. 978 di riferimento), ha chiesto la proroga quinquennale della concessione stessa.

NUMERO DI PUBBLICAZIONE: 124

Istanza di proroga della concessione di coltivazione «A.C10.AG» presentata dalla Società ENI S.p.A.
(estratto).

Con istanza pervenuta al Ministero dello sviluppo economico il 26 ottobre 2017, prot. n. 24969, la Società ENI S.p.A., titolare della concessione di coltivazione ubicata nel Mare Adriatico, Zona marina A, convenzionalmente denominata «A.C10.AG» (v. Elenco delle concessioni di coltivazione, n. 980 di riferimento), ha chiesto la proroga quinquennale della concessione stessa.

NUMERO DI PUBBLICAZIONE: 125

Istanza di proroga della concessione di coltivazione «A.C11.AG» presentata dalla Società ENI S.p.A.
(estratto).

Con istanza pervenuta al Ministero dello sviluppo economico il 24 ottobre 2017, prot. n. 24676, la Società ENI S.p.A., titolare della concessione di coltivazione ubicata nel Mare Adriatico, Zona marina A, convenzionalmente denominata «A.C11.AG» (v. Elenco delle concessioni di coltivazione, n. 981 di riferimento), ha chiesto la proroga quinquennale della concessione stessa.

NUMERO DI PUBBLICAZIONE: 126

Istanza di proroga della concessione di coltivazione «A.C12.AG» presentata dalla Società ENI S.p.A.
(estratto).

Con istanza pervenuta al Ministero dello sviluppo economico il 24 ottobre 2017, prot. n. 24970, la Società ENI S.p.A., titolare della concessione di coltivazione ubicata nel Mare Adriatico, Zona marina A, convenzionalmente denominata «A.C12.AG» (v. Elenco delle concessioni di coltivazione, n. 984 di riferimento), ha chiesto la proroga quinquennale della concessione stessa.

ISTANZE RELATIVE AL PROGRAMMA DEI LAVORI

NUMERO DI PUBBLICAZIONE: 127

Istanza di variazione del programma dei lavori della concessione di coltivazione «B.C3.AS» presentata dalla Società ENI S.p.A.
(estratto).

Con istanza pervenuta al Ministero dello sviluppo economico il 24 ottobre 2017, prot. n. 24677, la Società ENI S.p.A., titolare della concessione di coltivazione ubicata nel Mare Adriatico, Zona marina B, convenzionalmente denominata «B.C3.AS» (v. Elenco delle concessioni di coltivazione, n. 961 di riferimento), ha chiesto la variazione del programma dei lavori della concessione stessa.

DECRETI RELATIVI ALLA VIGENZA

NUMERO DI PUBBLICAZIONE: 128

DECRETO MINISTERIALE 12 ottobre 2017

Proroga e riduzione della concessione di coltivazione «B.C8.LF» della Società EDISON S.p.A.
(Tavola fuori testo n. 2)

IL DIRETTORE GENERALE PER LA SICUREZZA DELL'APPROVVIGIONAMENTO E LE INFRASTRUTTURE ENERGETICHE

VISTA la legge 11 gennaio 1957, n. 6, e successive modificazioni, recante "Ricerca e coltivazione degli idrocarburi liquidi e gassosi";

VISTA la legge 21 luglio 1967, n. 613, e successive modificazioni, recante "Ricerca e coltivazione degli idrocarburi liquidi e gassosi nel mare territoriale e nella piattaforma continentale e modificazioni alla legge 11 gennaio 1957, n. 6, sulla ricerca e coltivazione degli idrocarburi liquidi e gassosi";

VISTO il decreto del Presidente della Repubblica 24 maggio 1979, n. 886, e successive modificazioni, recante "Integrazione ed adeguamento delle norme di polizia delle miniere e delle cave, contenute nel decreto del Presidente della Repubblica 9 aprile 1959, n. 128, al fine di regolare le attività di prospezione, di ricerca e di coltivazione degli idrocarburi nel mare territoriale e nella piattaforma continentale";

VISTA la legge 9 gennaio 1991, n. 9, e successive modificazioni, recante "Norme per l'attuazione del nuovo Piano energetico nazionale: aspetti istituzionali, centrali idroelettriche ed elettrodotti, idrocarburi e geotermia, autoproduzione e disposizioni fiscali";

VISTO il regolamento di cui al decreto del Presidente della Repubblica 18 aprile 1994, n. 484, recante "Disciplina dei procedimenti di conferimento dei permessi di prospezione o ricerca e di concessione di coltivazione di idrocarburi in terraferma e in mare";

VISTO il decreto legislativo 25 novembre 1996, n. 624, recante "Attuazione della direttiva 92/91/CEE relativa alla sicurezza e salute dei lavoratori nelle industrie estrattive per trivellazione e della direttiva 92/104/CEE relativa alla sicurezza e salute dei lavoratori nelle industrie estrattive a cielo aperto o sotterranee";

VISTO il decreto legislativo 25 novembre 1996, n. 625 e successive modificazioni, recante "Attuazione della direttiva 94/22/CEE, relativa alle condizioni di rilascio e di esercizio delle autorizzazioni alla prospezione, ricerca e coltivazione di idrocarburi";

VISTA la legge 20 agosto 2004, n. 239, e successive modificazioni, recante "Riordino del settore energetico, nonché delega al governo per il riassetto delle disposizioni vigenti in materia di energia";

VISTO il decreto legislativo 3 aprile 2006, n. 152, e successive modificazioni, recante "Norme in materia ambientale";

VISTO il decreto legislativo 2 luglio 2010, n. 104, e successive modificazioni, recante "Attuazione dell'articolo 44 della legge 18 giugno 2009, n. 69, recante delega al governo per il riordino del processo amministrativo";

VISTO il decreto del Presidente del Consiglio dei Ministri 5 dicembre 2013, recante "Regolamento di organizzazione del Ministero dello sviluppo economico", pubblicato nella Gazzetta Ufficiale n. 19 del 24 gennaio 2014;

VISTO il decreto legislativo 18 agosto 2015, n. 145, recante "Attuazione della direttiva 2013/30/UE sulla sicurezza delle operazioni in mare nel settore degli idrocarburi e che modifica la direttiva 2004/35/CE";

VISTA la legge 28 dicembre 2015, n.208 recante "Disposizioni per la formazione del bilancio annuale e pluriennale dello Stato" ("Legge di Stabilità 2016") e, in particolare, il comma 239 dell'articolo 1 che modifica il secondo e terzo periodo dell'articolo 6, comma 17 del decreto legislativo 3 aprile 2006, n.152 che stabilisce che "...I titoli abilitativi già rilasciati sono fatti salvi per la durata di vita utile del giacimento, nel rispetto degli standard di sicurezza e di salvaguardia ambientale....Sono sempre assicurate le attività di manutenzione finalizzate all'adeguamento tecnologico necessario alla sicurezza degli impianti e alla tutela dell'ambiente, nonché le operazioni finali di ripristino ambientale";

VISTO il decreto ministeriale 24 febbraio 2017, pubblicato nella Gazzetta Ufficiale del 10 maggio 2017, recante "Individuazione degli uffici dirigenziali di livello non generale" del Ministero dello Sviluppo Economico;

VISTO il decreto ministeriale 9 marzo 1978 con il quale, a decorrere dalla data del decreto stesso, è stata accordata, per la durata di anni trenta, alle Società Elf Italiana Mineraria S.p.A., Agip S.p.A, Sarom Raffinazione S.p.A., Metra S.p.A. e Petrorep Italiana S.p.A., con quote rispettivamente del 61,6%, 20%, 9,4%, 4,7% e 4,3%, rappresentate dalla prima, la concessione di coltivazione di idrocarburi liquidi e gassosi contraddistinta dalla sigla "B.C8.LF" ricadente nel Mare Adriatico, Zona "B" per un'area di km² 369,62 (trecentosessantannovevirgolasessantadue);

VISTE le successive modifiche di titolarità e, da ultimo, il decreto ministeriale 12 febbraio 2004 con il quale la titolarità della concessione in parola è stata intestata alle Società EDISON S.p.A. ed ENI S.p.A, con quote rispettivamente del 61,7175% e 38,2825%, rappresentate dalla prima;

VISTI i decreti ministeriali 4 aprile 1984, 20 novembre 1985, 3 luglio 1989, 29 giugno 1990 e 9 settembre 1991 con i quali sono state approvate le modifiche al programma di sviluppo previsto nell'ambito della concessione;

VISTO il decreto ministeriale 29 febbraio 2008 con il quale la concessione "B.C8.LF" è stata prorogata per dieci anni, con scadenza fissata al 9 marzo 2018;

VISTA l'istanza del 4 marzo 2016, acquisita in atti in data 18 marzo 2016, prot. 7898, con la quale le Società EDISON S.p.A. ed ENI S.p.A, hanno chiesto un'ulteriore proroga di cinque anni della vigenza della concessione di coltivazione;

VISTA la documentazione integrativa del 22 dicembre 2016, pervenuta in data 28 dicembre 2016 prot. 36559, con la quale la Società titolare ha confermato un programma dei lavori per il periodo di proroga richiesto consistente nella prosecuzione delle attività con gli impianti e i pozzi esistenti in una gestione delle attività mirate al mantenimento della produzione attraverso attività di manutenzione finalizzate all'adeguamento tecnologico necessario anche alla sicurezza degli impianti;

VISTA la nota prot. n. 6094, del 10 marzo 2017, pervenuta in data 10 marzo 2017, prot. n 6105, della Direzione Generale per la Sicurezza anche Ambientale delle Attività Minerarie ed Energetiche - Ufficio Nazionale Minerario per gli Idrocarburi e le Georisorse (DGS-UNMIG), con la quale è stato espresso parere favorevole all'accoglimento della istanza di proroga con contestuale proposta di riduzione dell'area della concessione attualmente in titolo, ai fini della razionalizzazione dell'area medesima nei confronti della reale estensione del giacimento, da km² 369,62 a km² 256,90;

VISTA la nota prot. 7856 del 29 marzo 2017 con la quale è stata comunicata alla Società Edison S.p.A. la determinazione di questa Direzione Generale per la Sicurezza dell'Approvvigionamento e le Infrastrutture Energetiche di concedere la proroga richiesta per la concessione di coltivazione "B.C8.LF" su un'area opportunamente ripermetrata in conformità al disposto di cui all'articolo 9, comma 3, della legge 9 gennaio 1991, n. 9 da km² 369,62 a km² 256,90;

VISTA la nota in data 30 maggio 2017 con la quale la Società EDISON S.p.A. ha chiesto a questa Direzione Generale per la Sicurezza dell'Approvvigionamento e le Infrastrutture Energetiche di accordare la proroga della concessione "B.C8.LF" su un'area opportunamente ripermetrata pari a km² 277,30 in luogo dei km² 256,90 proposti;

VISTA la nota prot. 14056 del 12 giugno 2017 della Direzione Generale per la Sicurezza anche Ambientale delle Attività Minerarie ed Energetiche - Ufficio Nazionale Minerario per gli Idrocarburi e le Georisorse con la quale è stato espresso parere favorevole al rilascio della proroga di vigenza della concessione su un'area opportunamente ripermetrata pari a km² 277,30 (duecentosettantasettevirgolatrenta);

PRESO ATTO che la Società ha eseguito i programmi di coltivazione approvati e ha adempiuto a tutti gli obblighi derivanti dalla concessione originaria e dalle successive proroghe;

PRESO ATTO che il giacimento in coltivazione "Rospo Mare 1" nell'ambito della concessione "B.C8.LF", ha una vita residua superiore alla durata del periodo di proroga richiesto;

D E C R E T A:

Art. 1

(Proroga della concessione)

1. Ai sensi del combinato disposto dell'articolo 29 della legge 21 luglio 1967, n. 613, dell'articolo 9 della legge 9 gennaio 1991, n. 9, dell'articolo 13, comma 1, del decreto legislativo 25 novembre 1996 n. 625, e dell'articolo 1, comma 239 della legge 28 dicembre 2015, n.208, la concessione di coltivazione di idrocarburi liquidi e gassosi contraddistinta dalla sigla "B.C8.LF", ubicata nel Mare Adriatico, Zona "B", di cui sono titolari le Società EDISON S.p.A. (c.f. 06722600019), con sede legale in Milano Foro Buonaparte n. 31 (C.a.p. 20121) Milano, e ENI S.p.A. (c.f. 00484960588) con sede in Roma Piazza Enrico Mattei, n. 7 (C.a.p. 00144), è prorogata per cinque anni a decorrere dal 9 marzo 2018 fino al 9 marzo 2023;

Art. 2

(Riperimetrazione della concessione)

1. A decorrere dalla data del presente decreto l'area della concessione di coltivazione di idrocarburi liquidi e gassosi "B.C8.LF" è ridotta da km² 369,62 (trecentosessantanovevirgolasessantadue) a km² 277,30 (duecentosettantasettevirgolatrenta);

2. La zona marina della concessione è delimitata, sul piano topografico alla scala 1:250.000 allegato al presente decreto, con linea continua di colore nero passante per i 18 vertici, le cui coordinate geografiche, rilevate graficamente sul piano stesso, sono riportate nella tabella allegata al presente decreto.

Art. 3

(Programma lavori)

1. Il presente decreto autorizza la prosecuzione del normale esercizio della coltivazione con gli impianti e i pozzi esistenti, senza variazione del programma dei lavori già approvato;

Art. 4

(Obblighi e prescrizioni)

1. La concessione è prorogata nel rispetto delle disposizioni del presente decreto, delle norme in esso richiamate e di tutte le prescrizioni e limitazioni imposte da altre Amministrazioni interessate alla tutela di pubblici interessi.

2. La Società è tenuta a:

a) presentare alla Direzione Generale per la Sicurezza anche Ambientale delle Attività Minerarie ed Energetiche-UNMIG e, per conoscenza, alla Direzione Generale per la Sicurezza dell'Approvvigionamento e le Infrastrutture Energetiche apposita relazione sulla pianificazione delle attività di ottimizzazione e di manutenzione previste nel periodo di proroga. La DGS-UNMIG provvede, per il tramite dell'ufficio territorialmente competente, ai conseguenti atti di competenza finalizzati all'esercizio della concessione nel rispetto dell'articolo 1, comma 239 della legge 28 dicembre 2015, n.208;

b) presentare alla Direzione Generale per la Sicurezza anche Ambientale delle Attività Minerarie ed Energetiche-UNMIG e, per conoscenza, alla Direzione Generale per la Sicurezza dell'Approvvigionamento e le Infrastrutture Energetiche apposita relazione sullo stato dei pozzi con contestuale proposta di chiusura mineraria di quelli non più utili per la gestione del giacimento;

d) presentare, almeno due anni prima della scadenza definitiva della concessione, alla Direzione Generale per la Sicurezza anche Ambientale delle Attività Minerarie ed Energetiche-UNMIG e, per conoscenza, alla Direzione Generale per la Sicurezza dell'Approvvigionamento e le Infrastrutture Energetiche il piano di dismissione relativo agli impianti di produzione ed ai pozzi ancora esistenti nella concessione.

Art. 5
(Canoni)

1. Il concessionario è tenuto a corrispondere alla Agenzia del Demanio, Direzione Regionale Abruzzo e Molise il canone annuo anticipato ai sensi dell'articolo 18 del decreto legislativo 25 novembre 1996, n. 625, aggiornato annualmente secondo l'indice ISTAT per gli anni seguenti.

Art. 6
(Pubblicazione e consegna)

1. Il presente decreto è pubblicato nel sito internet del Ministero dello sviluppo economico e nel Bollettino Ufficiale degli Idrocarburi e delle Georisorse e consegnato alla Società EDISON S.p.A. tramite l'Agenzia del Demanio - Direzione Regionale Abruzzo e Molise.

Art. 7
(Ricorsi)

1. Avverso il presente provvedimento è ammesso ricorso giurisdizionale avanti al Tribunale Amministrativo Regionale Lazio, sede di Roma, secondo le modalità di cui al decreto legislativo 2 luglio 2010, n. 104, ovvero ricorso Straordinario al Capo dello Stato, ai sensi del decreto del Presidente della Repubblica 25 novembre 1971, n. 1199, rispettivamente entro 60 e 120 giorni dalla data di pubblicazione nel Bollettino Ufficiale degli Idrocarburi e delle Georisorse del presente provvedimento

Roma 12 ottobre 2017

Il Direttore generale: DIALUCE

Allegato al D.M. 12 ottobre 2017 relativo alla concessione di coltivazione «B.C8.LF».

Coordinate geografiche dei vertici:

<i>Vertici</i>	<i>Longitudine E Greenwich</i>	<i>Latitudine N</i>
a	14°52',	42°18',
b	15°01',	42°18',
c	15°01',	42°13',
d	15°03',	42°13',
e	15°03',	42°12',
f	15°04',	42°12',
g	15°04',	42°11',
h	15°05',	42°11',
i	15°05',	42°09',
l	15°04',	42°09',
m	15°04',	42°08',
n	14°59',	42°08',
o	14°59',	42°07',
p	14°55',	42°07',

q	14°55',	42°08',
r	14°53',	42°08',
s	14°53',	42°09',
t	14°52',	42°09',

Estensione originaria dell'area della concessione: 369,62 km²
Estensione ridotta dell'area della concessione: 277,30 km²

NUMERO DI PUBBLICAZIONE: 129

DECRETO MINISTERIALE 12 ottobre 2017

Proroga e riduzione della concessione di coltivazione «B.C17.TO» della Società EDISON S.p.A.
(Tavola fuori testo n. 3)

IL DIRETTORE GENERALE PER LA SICUREZZA DELL'APPROVVIGIONAMENTO E LE INFRASTRUTTURE ENERGETICHE

VISTA la legge 11 gennaio 1957, n. 6, e successive modificazioni, recante "Ricerca e coltivazione degli idrocarburi liquidi e gassosi";

VISTA la legge 21 luglio 1967, n. 613, e successive modificazioni, recante "Ricerca e coltivazione degli idrocarburi liquidi e gassosi nel mare territoriale e nella piattaforma continentale e modificazioni alla legge 11 gennaio 1957, n. 6, sulla ricerca e coltivazione degli idrocarburi liquidi e gassosi";

VISTA la legge 9 gennaio 1991, n. 9, e successive modificazioni, recante "Norme per l'attuazione del nuovo Piano energetico nazionale: aspetti istituzionali, centrali idroelettriche ed elettrodotti, idrocarburi e geotermia, autoproduzione e disposizioni fiscali";

VISTO il regolamento di cui al decreto del Presidente della Repubblica 18 aprile 1994, n. 484, recante "Disciplina dei procedimenti di conferimento dei permessi di prospezione o ricerca e di concessione di coltivazione di idrocarburi in terraferma e in mare";

VISTO il decreto legislativo 25 novembre 1996, n. 624, recante "Attuazione della direttiva 92/91/CEE relativa alla sicurezza e salute dei lavoratori nelle industrie estrattive per trivellazione e della direttiva 92/104/CEE relativa alla sicurezza e salute dei lavoratori nelle industrie estrattive a cielo aperto o sotterranee";

VISTO il decreto legislativo 25 novembre 1996, n. 625 e successive modificazioni, recante "Attuazione della direttiva 94/22/CEE, relativa alle condizioni di rilascio e di esercizio delle autorizzazioni alla prospezione, ricerca e coltivazione di idrocarburi";

VISTA la legge 20 agosto 2004, n. 239, e successive modificazioni, recante "Riordino del settore energetico, nonché delega al governo per il riassetto delle disposizioni vigenti in materia di energia";

VISTO il decreto legislativo 3 aprile 2006, n. 152, e successive modificazioni ed integrazioni, recante "Norme in materia ambientale";

VISTO il decreto del Presidente del Consiglio dei Ministri 5 dicembre 2013, recante "Regolamento di organizzazione del Ministero dello Sviluppo Economico";

VISTO il decreto legislativo 18 agosto 2015, n. 145, recante "Attuazione della direttiva 2013/30/UE sulla sicurezza delle operazioni in mare nel settore degli idrocarburi e che modifica la direttiva 2004/35/CE";

VISTA la legge 28 dicembre 2015, n.208 recante "Disposizioni per la formazione del bilancio annuale e pluriennale dello Stato" ("Legge di Stabilità 2016");

VISTO il decreto ministeriale 24 febbraio 2017, pubblicato nella Gazzetta Ufficiale del 10 maggio 2017, recante "Individuazione degli uffici dirigenziali di livello non generale" del Ministero dello Sviluppo Economico;

VISTO il decreto interministeriale 18 ottobre 1988 con il quale è stata accordata, per la durata di anni trenta, alle Società Total Mineraria S.p.A., Francarep Italia S.p.A., Compagnia Petrolifera Adriatica, Wintershall Italia S.p.A. ed Energon S.p.A. la concessione di coltivazione di idrocarburi liquidi e gassosi contraddistinta dalla sigla "B.C17.TO", ubicata nel mare Adriatico, Zona "B", per l'estensione di km²,179,54;

VISTI i DD.MM. 8 aprile 1991, 8 febbraio 1993, 2 settembre 1993, 29 marzo 1994, 1 agosto 1994, 7 marzo 1997, 22 luglio 1997, 3 dicembre 1997 e 13 febbraio 1998 con i quali la titolarità della concessione "B.C17.TO" è stata modificata e da ultimo intestata alla Società Eni S.p.A;

VISTO il D.M. 26 novembre 2002 con il quale è stato accordato l'ampliamento dell'area della concessione con conseguente estensione della concessione di coltivazione da km² 179,54 a km² 206,94;

VISTI i DD.MM. 18 luglio 1991, 3 settembre 1993, 29 ottobre 1997, 26 novembre 2002 e 14 dicembre 2009 con i quali è stato modificato il programma dei lavori;

VISTO il D.M. 18 febbraio 2015 con il quale è stata da ultimo approvata la variazione del programma dei lavori di sviluppo consistente, tra l'altro, nell'installazione di una nuova piattaforma denominata "Bonaccia NW" e nella

perforazione, a partire dalla stessa, di nuovi 4 pozzi denominati Bonaccia NW 1dir", "Bonaccia NW 2dir", "Bonaccia NW 3dir", "Bonaccia NW 4dir";

VISTA l'istanza presentata in data 26 settembre 2016, prot. n.092/DA, con la quale la Società ENI S.p.A. ha chiesto la proroga decennale della vigenza della citata concessione di coltivazione;

VISTA la nota n.0005189 del 28 febbraio 2017 della Direzione Generale per la Sicurezza anche ambientale delle attività minerarie ed energetiche - Ufficio Nazionale Minerario per gli Idrocarburi e le Georisorse (DGS-UNMIG), con la quale è stato espresso parere favorevole all'accoglimento della istanza di proroga con contestuale proposta di riduzione dell'area della concessione attualmente in titolo, ai fini della razionalizzazione dell'area medesima nei confronti della reale estensione del giacimento, da km² 206,94 a km² 117,70;

VISTA la nota prot. 9764 del 20 aprile 2017 con la quale è stato comunicato alla Società Eni S.p.A. la determinazione di questa Amministrazione di concedere la proroga richiesta per la concessione di coltivazione "B.C17.TO" su un'area opportunamente ripermetrata in conformità al disposto di cui all'art. 9, comma 3, della legge n. 9 del 9 gennaio 1991, da km² 206,94 a km² 117,70;

VISTE le note in data 28 aprile 2017 prot. 000413/DICS e 20 giugno 2017 prot. 654/DICS con le quali la Società Eni S.p.A. ha chiesto una proroga dei termini per la presentazione delle osservazioni;

VISTA la nota n. 0015646 del 28 giugno 2017 con la quale è stata accolta la proroga dei termini per la presentazione delle osservazioni;

VISTA la nota in data 8 agosto 2017, prot. 864/DICS, con la quale la Società Eni S.p.A. ha chiesto a questa Direzione Generale per la Sicurezza dell'Approvvigionamento e le Infrastrutture Energetiche di accordare la proroga della concessione "B.C17.TO" su un'area opportunamente ripermetrata pari a km² 128,00 in luogo dei km² 117,70 proposti;

VISTA la nota n. 0021326 del 13 settembre 2017 con la quale la Direzione Generale per la Sicurezza anche ambientale delle attività minerarie ed energetiche - Ufficio Nazionale Minerario per gli Idrocarburi e le Georisorse (DGS-UNMIG) ha espresso il nulla osta ad accogliere suddetta richiesta;

VISTA la nota n. 21987 del 21 settembre 2017 di questa Direzione Generale per la Sicurezza dell'Approvvigionamento e le Infrastrutture Energetiche con la quale è stato espresso il nulla osta ad accogliere suddetta richiesta;

VISTO il programma dei lavori che prevede la prosecuzione delle attività con gli impianti ed i pozzi esistenti nonché il completamento delle attività già assentite con il citato D.M. 18 febbraio 2015 consistenti nella perforazione del previsto pozzo "Bonaccia NW 4dir" a partire dalla piattaforma "Bonaccia NW";

PRESO ATTO che la Società ha adempiuto comunque agli obblighi derivanti dalla concessione sulla base dei provvedimenti emanati in merito al titolo medesimo;

PRESO ATTO che il giacimento in coltivazione "Bonaccia" nell'ambito della concessione "B.C17.TO" ha una vita residua superiore alla durata del periodo di proroga richiesto;

D E C R E T A

Art. 1

(Proroga della concessione)

1. Ai sensi del combinato disposto dell'articolo 29 della legge 21 luglio 1967, n. 613, dell'articolo 9 della legge 9 gennaio 1991, n. 9, dell'articolo 13, comma 1, del decreto legislativo 25 novembre 1996 n. 625 e dell'articolo 1, comma 239 della legge 28 dicembre 2015, n. 208, la concessione di coltivazione di idrocarburi liquidi e gassosi contraddistinta dalla sigla "B.C17.TO", ubicata nel mare Adriatico, Zona "B", di cui è titolare la Società Eni S.p.A. (c.f. n.00484960588), con sede legale in Roma Piazzale Enrico Mattei, 1 ed Uffici in San Donato Milanese, via Emilia n. 1 (C.a.p. 20097), è prorogata per dieci anni a decorrere dal 19 ottobre 2018 fino al 18 ottobre 2028.

Art. 2

(Riperimetrazione della concessione)

1. A decorrere dalla data del presente decreto l'area della concessione di coltivazione di idrocarburi liquidi e gassosi "B.C17.TO" è ridotta da km² 206,94 (duecentoseivirgolanovantaquattro) a km² 128,00 (centoventotto).

2. La zona marina entro la quale la Società concessionaria eseguirà le attività, è delimitata, sul piano topografico alla scala 1:250.000 allegato al presente decreto, con linea continua di colore nero passante per 11 vertici, le cui coordinate geografiche, rilevate graficamente sul piano stesso, sono riportate nella tabella allegata al presente decreto.

Art. 3

(Programma lavori)

1. Il presente decreto autorizza la prosecuzione del normale esercizio della coltivazione con gli impianti ed i pozzi esistenti nonché il completamento delle attività già assentite con il D.M. 18 febbraio 2015 nelle premesse citate.

Art. 4

(Obblighi e prescrizioni)

1. La concessione è prorogata nel rispetto delle disposizioni richiamate nel presente decreto.

2. La Società è tenuta ad osservare tutti gli obblighi stabiliti con il D.M. 10 ottobre 1988 di conferimento nonché con i citati decreti di variazione del programma dei lavori di cui l'ultimo in data 18 febbraio 2015 e che qui si intendono integralmente trascritti.

Art.5
(Canoni)

1. Il concessionario è tenuto a corrispondere alla Agenzia del Demanio, Direzione Regionale Marche, il canone annuo anticipato ai sensi dell'articolo 18 del decreto legislativo 25 novembre 1996, n. 625, aggiornato annualmente secondo l'indice ISTAT per gli anni seguenti.

Art. 6
(Pubblicazione e consegna)

1. Il presente decreto è pubblicato nel sito internet del Ministero dello sviluppo economico e nel Bollettino Ufficiale degli Idrocarburi e delle Georisorse e consegnato alla Società concessionaria tramite l'Agenzia del Demanio, Direzione Regionale Marche.

Art. 7
(Ricorsi)

1. Avverso il presente provvedimento è ammesso ricorso giurisdizionale avanti al Tribunale Amministrativo Regionale Lazio, sede di Roma, secondo le modalità di cui al decreto legislativo 2 luglio 2010, n. 104, ovvero ricorso Straordinario al Capo dello Stato, ai sensi del decreto del Presidente della Repubblica 25 novembre 1971, n. 1199, rispettivamente entro sessanta e centoventi giorni dalla data della pubblicazione sul Bollettino Ufficiale degli Idrocarburi e delle Georisorse del presente provvedimento.

Roma 12 ottobre 2017

Il Direttore generale: DIALUCE

Allegato al D.M. 12 ottobre 2017 relativo alla concessione di coltivazione «B.C17.TO».

Coordinate geografiche dei vertici:

<i>Vertici</i>	<i>Longitudine E Greenwich</i>	<i>Latitudine N</i>
a	14°18',	43°38',
b	14°21',	43°38',
c	14°21',	43°37',
d	Intersezione tra il parallelo 43°37' e la linea di delimitazione della zona B	
e	Intersezione tra la linea di delimitazione della zona B ed il meridiano 14°29'	
f	14°29',	43°32',
g	14°22',	43°32',
h	14°22',	43°33',
i	14°20',	43°33',
l	14°20',	43°34',
m	14°18',	43°34',
n	14°18',	43°35',
o	14°15',	43°35',
p	14°15',	43°37',
q	14°18',	43°37',

Dal vertice "d" al vertice "e" il limite dell'istanza è rappresentato dalla linea di delimitazione della zona marina B

Estensione originaria dell'area della concessione: 206,94 km²

Estensione ridotta dell'area della concessione: 128,00 km²

STOCCAGGIO DI GAS NATURALE

CONCESSIONI DI STOCCAGGIO

ISTANZE RELATIVE AL PROGRAMMA DEI LAVORI

NUMERO DI PUBBLICAZIONE: 130

Istanza di variazione del programma dei lavori della concessione di stoccaggio «SETTALA STOCCAGGIO» presentata dalla Società STOGIT S.p.A.
(estratto).

Con istanza pervenuta al Ministero dello sviluppo economico il 25 ottobre 2017, prot. n. 24861, la Società STOGIT S.p.A., titolare della concessione di stoccaggio ubicata nelle provincie di Milano e Lodi, convenzionalmente denominata «SETTALA STOCCAGGIO» (v. Elenco delle concessioni di stoccaggio, n. 2813 di riferimento), ha chiesto la variazione del programma dei lavori della concessione stessa.

LEGGI E DECRETI, DISPOSIZIONI E COMUNICATI

LEGGI E DECRETI

NUMERO DI PUBBLICAZIONE: 131

DECRETO MINISTERIALE 10 ottobre 2017

Integrazioni e modifiche al Decreto direttoriale 17 marzo 2017 recante l'approvazione dell'elenco degli esplosivi, degli accessori detonanti e dei mezzi di accensione riconosciuti idonei all'impiego nelle attività estrattive, per l'anno 2017.

IL DIRETTORE GENERALE PER LA SICUREZZA ANCHE AMBIENTALE DELLE ATTIVITÀ MINERARIE ED ENERGETICHE

VISTO il decreto del Presidente della Repubblica 9 aprile 1959, n. 128, recante norme di polizia delle miniere e delle cave, in particolare il titolo VIII – Esplosivi, articoli da 297 a 303;

VISTO il decreto del Ministro dell'industria, del commercio e dell'artigianato 21 aprile 1979, recante norme per il rilascio dell'idoneità di prodotti esplodenti ed accessori di tiro all'impiego estrattivo, ai sensi dell'articolo 687 del decreto del Presidente della Repubblica 9 aprile 1959, n. 128, modificato con decreti ministeriali 21 febbraio 1996 e 23 giugno 1997;

VISTO l'articolo 32, comma 1, della legge 12 dicembre 2002, n. 273, recante misure per favorire l'iniziativa privata e lo sviluppo della concorrenza, ai sensi del quale l'iscrizione all'elenco dei prodotti esplodenti riconosciuti idonei all'impiego nelle attività estrattive avviene a seguito del versamento di un canone annuo;

VISTO il decreto legislativo 19 maggio 2016, pubblicato nel S.O. n. 16 alla Gazzetta Ufficiale della Repubblica Italiana n. 121 del 25 maggio 2016 recante «attuazione della direttiva 2014/28/UE concernente l'armonizzazione delle legislazioni degli Stati membri relative alla messa a disposizione sul mercato e al controllo degli esplosivi per uso civile»;

VISTO il decreto direttoriale 17 marzo 2017, pubblicato nel S.O. n. 19 alla Gazzetta Ufficiale della Repubblica italiana n. 77 del 1° aprile 2017, recante «approvazione dell'elenco degli esplosivi, degli accessori detonanti e dei mezzi di accensione riconosciuti idonei all'impiego nelle attività estrattive, per l'anno 2017» (di seguito: decreto direttoriale 17 marzo 2017);

VISTA l'istanza inviata dalla società VS Italia S.r.l. il 28 settembre 2017, acquisita agli atti il 2 ottobre 2017 Prot. n. 22675, intesa all'inserimento in qualità di distributore nell'elenco degli esplosivi, degli accessori detonanti e dei mezzi di accensione riconosciuti idonei all'impiego nelle attività estrattive, per l'anno 2017, dei prodotti di cui alla seguente tabella 1;

VISTO il versamento di euro 100,00 effettuato dalla società VS Italia S.r.l. per l'iscrizione nell'elenco degli esplosivi, degli accessori detonanti e dei mezzi di accensione riconosciuti idonei all'impiego nelle attività estrattive, per l'anno 2017, dei prodotti di cui alla seguente tabella 1;

RITENUTO opportuno l'emanazione di un provvedimento che integri e modifichi il decreto direttoriale 17 marzo 2017;

DECRETA

Art. 1

(Prodotti intestati alla società VS Italia S.r.l.)

1. I prodotti esplodenti di cui alla seguente tabella 1, già iscritti nell'elenco degli esplosivi, degli accessori detonanti e dei mezzi di accensione riconosciuti idonei all'impiego nelle attività estrattive a titolo di altra Società, sono intestati anche alla società VS Italia S.r.l.:

tabella 1

Denominazione	Codice MAP	Produttore/Importatore/ Rappresentante autorizzato
PERUNIT E	1Aa 2216	ERC (import. EIM), ERC (import. PRA), ERC (import. VSI)
STARTLINE 15	2F 1091	ERC (import. EIM), ERC (import. VSI)

Art.2

(Disposizioni finali)

Il presente decreto viene pubblicato nella Gazzetta Ufficiale della Repubblica Italiana ed entra in vigore il giorno successivo alla data di pubblicazione.

Roma 10 ottobre 2017

Il Direttore generale: TERLIZZESE

MERCATO DEL GAS NATURALE

LEGGI E DECRETI

NUMERO DI PUBBLICAZIONE: 132

DECRETO MINISTERIALE 18 ottobre 2017

Aggiornamento del Piano di azione preventivo e del Piano di emergenza per fronteggiare eventi sfavorevoli per il sistema del gas naturale.

IL MINISTRO DELLO SVILUPPO ECONOMICO

Visto il decreto legislativo 23 maggio 2000, n.164, e successive modifiche ed integrazioni (di seguito: decreto legislativo n. 164/00) ed in particolare:

- l'articolo 8, comma 7, che stabilisce che, con decreto del Ministro dell'industria, del commercio e dell'artigianato, ora Ministro dello sviluppo economico, sono stabilite regole per il dispacciamento in condizioni d'emergenza e definiti gli obblighi di sicurezza del sistema nazionale del gas naturale;

- l'articolo 18, che stabilisce che le imprese di vendita del gas hanno l'obbligo di fornire ai propri clienti il servizio di modulazione;

- l'articolo 28, comma 2, che stabilisce che il Ministero dell'industria, del commercio e dell'artigianato, ora Ministero dello sviluppo economico, provvede alla sicurezza, all'economicità e alla programmazione a lungo termine del sistema nazionale del gas, e persegue tali obiettivi anche mediante specifici indirizzi con le finalità di salvaguardare la continuità e la sicurezza degli approvvigionamenti, il funzionamento coordinato del sistema degli stoccaggi e di ridurre la vulnerabilità del sistema nazionale del gas;

- l'articolo 28, comma 3, che stabilisce che, in caso di crisi del mercato dell'energia o di gravi rischi per la sicurezza della collettività, dell'integrità delle apparecchiature e degli impianti di utilizzazione del gas naturale, il Ministero dell'industria, del commercio e dell'artigianato, ora Ministero dello sviluppo economico, può adottare le necessarie misure temporanee di salvaguardia;

Visto il decreto legislativo 1 giugno 2011, n. 93 (decreto legislativo n. 93/2011), in particolare l'articolo 1, comma 1, secondo cui il Ministro dello sviluppo economico emana atti di indirizzo e adotta gli opportuni provvedimenti al fine di garantire la sicurezza degli approvvigionamenti per il sistema del gas naturale e dell'energia elettrica, anche in funzione delle misure per far fronte ai picchi della domanda e alle carenze delle forniture di uno o più fornitori;

Visto il Regolamento (UE) n. 994/2010 del Parlamento Europeo e del Consiglio del 20 ottobre 2010 (di seguito Regolamento UE), concernente misure volte a garantire la sicurezza dell'approvvigionamento di gas naturale, in particolare gli articoli 5 e 10 che prevedono l'adozione da parte degli Stati membri di un Piano di Azione Preventivo e di un Piano di Emergenza;

Viste le linee applicative del 18 luglio 2011 emanate dal Joint Research Centre dell'UE "Best practices and methodological guidelines for conducting gas risk assessments" per il Piano di Azione Preventivo e per il Piano di Emergenza;

Visto l'articolo 8, comma 1, del decreto legislativo n. 93/2011 che, in attuazione degli articoli 5 e 10 del Regolamento UE ha previsto la predisposizione di un Piano di Azione Preventivo e di un Piano di Emergenza;

Visto il decreto del Ministro dello sviluppo economico dell'11 settembre 2007 recante l'introduzione di una metodologia per il contenimento dei consumi di gas che prevede la raccolta di contributi da tutti i clienti finali e l'obbligo del contenimento effettivo dei consumi di gas da clienti industriali individuati;

Visti i risultati dell'attuazione delle misure previste dal decreto ministeriale 11 settembre 2007, successivamente integrato dai decreti ministeriali 14 dicembre 2007, 30 ottobre 2008, 17 dicembre 2009, 28 dicembre 2010, 29 dicembre 2011 e 23 novembre 2012 recanti ulteriori disposizioni per il contenimento dei consumi di gas;

Visto l'articolo 38-bis del decreto-legge 22 giugno 2012, n. 83, come convertito con legge 7 agosto 2012, n. 134, che stabilisce l'individuazione degli impianti di produzione di energia elettrica necessari per situazioni di emergenza gas e delle relative condizioni di esercizio e funzionamento;

Visto il decreto del Ministro dell'industria, del commercio e dell'artigianato del 26 settembre 2001, pubblicato nella Gazzetta Ufficiale della Repubblica italiana del 9 ottobre 2001, n. 235 con cui è stato tra l'altro istituito il Comitato tecnico di emergenza e monitoraggio del sistema nazionale del gas naturale (di seguito il Comitato) al fine di formulare proposte per la definizione delle possibili situazioni di emergenza, di individuare gli strumenti d'intervento in caso di emergenza, di formulare proposte per la definizione delle procedure e della tempistica per l'attivazione di tali strumenti, nonché di effettuare periodicamente il monitoraggio del funzionamento del sistema nazionale del gas naturale, in relazione alle situazioni di emergenza;

Visto il decreto del Ministro dello sviluppo economico del 19 aprile 2013 di adozione del Piano di azione preventiva e del Piano di emergenza per il sistema nazionale del gas naturale, come previsti dal Regolamento UE;

Visto il decreto del Ministro dello sviluppo economico del 13 settembre 2013, consistente nella modifica del decreto del Ministro dello sviluppo economico del 19 aprile 2013, che introduce la possibilità di ricorrere all'apporto delle infrastrutture di rigassificazione del GNL per far fronte ad eventuali situazioni di emergenza del sistema nazionale del gas naturale. In particolare, tra le misure non di mercato attivabili in caso di emergenza, mediante l'utilizzo di stoccaggi di GNL con funzione di "peak shaving", ossia come sostegno alla capacità di punta massima giornaliera richiesta dal sistema nazionale del gas in condizioni di freddo eccezionali;

Visto il decreto del Ministro dello sviluppo economico del 27 dicembre 2013 con cui sono state apportate modifiche riguardanti il Piano di emergenza del sistema nazionale del gas naturale, riguardanti: (i) la possibilità di fare ricorso all'apporto di più infrastrutture di rigassificazione del GNL per far fronte ad eventuali situazioni di emergenza del sistema tramite l'utilizzo del GNL stoccato con funzione di "peak shaving"; (ii) la necessità di aggiornare i meccanismi di attivazione delle procedure atte a ridurre le eventuali situazioni di crisi, considerando le differenti soglie di prelievo dal sistema nazionale degli stoccaggi come previsto dal decreto del Ministro dello sviluppo economico del 15 febbraio 2013;

Considerato che, a seguito di condizioni climatiche sfavorevoli o per programmate o impreviste riduzioni degli approvvigionamenti di gas naturale si potrebbero verificare problemi di copertura del fabbisogno del gas naturale;

Considerata la necessità di definire il ruolo, i compiti e le responsabilità delle imprese di gas naturale, degli operatori e dei soggetti coinvolti nella gestione delle situazioni di emergenza del sistema del gas naturale;

Considerato l'obbligo di aggiornamento del Piano di azione preventiva e del Piano di emergenza di cui all'articolo 5, comma 4, e all'articolo 10, comma 2, del Regolamento UE;

Considerati gli esiti degli eventi avversi che si sono verificati principalmente nei cicli termici invernali 2004/2005, 2005/2006, 2008/2009 e 2011/2012, che hanno talvolta comportato il ricorso allo stoccaggio strategico;

Considerata l'opportunità di adottare, con modalità in sequenza da determinare secondo le necessità attese o prevedibili a seguito di analisi dello stato del sistema e delle sue prospettive, le possibili misure per far fronte ad eventi che determinino, anche in prospettiva, un eventuale stato di crisi del sistema del gas naturale;

Considerata l'imminente entrata in vigore del nuovo Regolamento europeo sulla sicurezza degli approvvigionamenti di gas naturale che introduce obblighi di solidarietà più stringenti per gli Stati Membri;

Ritenuto di dovere adottare misure atte a garantire, a seguito di eventi sfavorevoli conseguenti a condizioni climatiche avverse durante ciascun periodo invernale o ad inattese riduzioni degli approvvigionamenti di gas naturale, la copertura del fabbisogno previsto, riducendo al minimo i disagi conseguenti sui clienti civili nonché a clienti non civili con consumi non superiori a 50.000 Sm³/anno;

Ritenuto opportuno aggiornare il Piano di emergenza includendo anche le misure previste dal nuovo Regolamento europeo per la sicurezza degli approvvigionamenti di gas naturale;

Sentito il parere del Comitato di emergenza e monitoraggio del sistema del gas;

Effettuate le consultazioni con gli Stati Membri interessati - anche tramite confronti sui rispettivi Piani di emergenza nell'ambito dei lavori del Gas Coordination Group, istituito presso la Commissione Europea ai sensi dell'articolo 12 del Regolamento UE - ai sensi dell'articolo 8, comma 2, decreto legislativo n. 93/2011 e comunicati gli esiti alla Commissione Europea ai sensi dell'articolo 4 del Regolamento UE,

DECRETA

Articolo 1

Aggiornamento del Piano di azione preventivo e del Piano di emergenza per fronteggiare eventi sfavorevoli per il sistema del gas naturale

1. Il Piano di azione preventivo, aggiornato ai sensi dell'articolo 5, comma 4, del Regolamento UE, è approvato nel testo di cui all'Allegato 1 al presente decreto.

2. E' altresì approvato il Piano di emergenza aggiornato, riportato in Allegato 2, che costituisce parte integrante del presente decreto.

3. Il Piano di emergenza definisce la tipologia e le modalità di attuazione degli interventi ed individua le imprese del gas naturale e gli operatori del settore del gas naturale e dell'energia elettrica responsabili della loro attuazione, per far fronte a situazioni di crisi, nel bilancio complessivo del sistema nazionale del gas naturale, che possono verificarsi a causa di condizioni sfavorevoli alla sicurezza del sistema del gas naturale.

4. Per quanto non diversamente specificato nelle definizioni del Piano di emergenza valgono le definizioni previste dai decreti legislativi n.164/2000 e n. 93/2011 e dai Codici di rete, di stoccaggio e di rigassificazione approvati dall'Autorità per l'energia elettrica, il gas e il sistema idrico. In linea con quanto disposto dal Regolamento UE, l'Autorità competente è individuata nella Direzione generale per la sicurezza dell'approvvigionamento e le infrastrutture energetiche del Ministero dello sviluppo economico e l'Autorità di regolazione è individuata nell'Autorità per l'energia elettrica il gas e il sistema idrico.

Articolo 2

Disposizioni per l'attuazione del Piano di emergenza

1. Nell'applicazione del Piano di emergenza, l'Autorità competente ed il Comitato si avvalgono dell'Impresa maggiore di trasporto, in quanto soggetto preposto ad assicurare la gestione in sicurezza del sistema di trasporto attraverso il bilanciamento fisico della rete, ai sensi dell'articolo 8, comma 6, del decreto legislativo 23 maggio 2000,

n. 164, per attivare, coordinare e monitorare le azioni che permettono di far fronte a situazioni di crisi per mancata copertura del fabbisogno di gas.

2. La gestione dei livelli di crisi avviene secondo quanto specificato al punto 4.2 del Piano di emergenza e, in caso di attivazione di uno o più di tali livelli, l'Autorità competente esercita, con il supporto del Comitato, valutazioni alla stessa riservate sulle azioni poste in essere dagli operatori, anche ai fini del monitoraggio di eventuali inadempienze che possano dare atto a sanzioni.

3. I soggetti individuati nel Piano di emergenza hanno l'obbligo di contribuire, ciascuno nel proprio ruolo e secondo le modalità ed i tempi previsti nel Piano stesso, all'obiettivo della sicurezza del sistema nazionale del gas naturale. Gli stessi soggetti sono responsabili, ciascuno per quanto di propria competenza, dell'attuazione del Piano e di quanto stabilito nel decreto ministeriale 26 settembre 2001, e in particolare degli interventi di monitoraggio e di quelli direttamente operativi loro assegnati dal Piano stesso.

4. Le comunicazioni tra l'Autorità competente, nella persona del Direttore della Direzione generale per la sicurezza dell'approvvigionamento e le infrastrutture energetiche del Ministero dello Sviluppo Economico, e l'Impresa maggiore di trasporto relative all'attuazione del Piano sono anticipate per via telefonica e confermate immediatamente a mezzo email. L'Autorità competente provvede alla comunicazione all'esterno delle informazioni relative all'applicazione del Piano di emergenza per il corretto funzionamento del sistema.

5. Nel periodo successivo alla chiusura dell'emergenza, entro il termine indicato al punto 4.2.4 del Piano di emergenza, ciascun soggetto coinvolto elabora un rapporto riepilogativo delle azioni svolte e delle eventuali difficoltà incontrate e lo invia all'Autorità competente, che lo sottopone al Comitato al fine dell'analisi di ogni evento attraverso cui l'emergenza stessa si è sviluppata, del conseguente aggiornamento del Piano e dell'individuazione di interventi, anche di tipo normativo, che possano eliminare o ridurre le conseguenze negative dei problemi eventualmente riscontrati.

6. Le imprese di trasporto, le imprese di stoccaggio, le imprese di rigassificazione e le imprese di distribuzione di gas naturale nonché Terna, qualora abbiano operato nel rispetto delle regole descritte nel Piano di emergenza approvato dal presente decreto, non sono tenute a corrispondere agli utenti che usufruiscono dei servizi di trasporto, di stoccaggio, di rigassificazione e di distribuzione, né alle imprese di vendita di gas naturale che forniscono clienti che partecipano a titolo effettivo all'obbligo di contenimento dei consumi di gas di cui al decreto ministeriale 11 settembre 2007 e suoi successivi aggiornamenti, centrali termoelettriche e clienti con impianti "dual-fuel", alcuna penale o risarcimento né per inadempienze contrattuali direttamente o indirettamente connesse al verificarsi della situazione di emergenza, né per i danni che gli stessi utenti o imprese di vendita dovessero subire in conseguenza di tali inadempienze, ai sensi di quanto stabilito dall'articolo 9, comma 4, del decreto ministeriale del 26 settembre 2001. Nessuna responsabilità viene attribuita alle stesse imprese di trasporto, di stoccaggio, di rigassificazione e di distribuzione di gas naturale, nonché a Terna per eventuali danni subiti dai clienti finali in conseguenza degli eventi occorsi nell'applicazione del Piano approvato dal presente decreto.

7. I dati e le informazioni fornite dagli utenti e dai soggetti interessati, ai fini dell'esecuzione del Piano di emergenza, alle imprese di trasporto, alle imprese di stoccaggio, di rigassificazione e di distribuzione di gas naturale, alla società Terna ed al Comitato hanno carattere di riservatezza ai sensi dell'articolo 20 del decreto legislativo 23 maggio 2000, n.164, e dell'articolo 3, comma 2, del decreto legislativo 16 marzo 1999, n.79.

8. Ai fini del riconoscimento e del recupero degli eventuali danni subiti dagli utenti del sistema nazionale del gas, in relazione al verificarsi di una situazione di emergenza, resta ferma la responsabilità civile:

a) degli utenti che non abbiano fornito all'Impresa maggiore di trasporto nei tempi previsti le informazioni relative al completo utilizzo delle proprie fonti di approvvigionamento, come indicato nel Piano di emergenza;

b) degli utenti e delle imprese di vendita e dei soggetti mandatari che non abbiano fornito all'Impresa maggiore di trasporto, nei tempi previsti, copia della comunicazione ai propri clienti dell'attivazione della procedura per la riduzione o interruzione della fornitura di gas, come previsto nel Piano di emergenza;

c) dei soggetti che abbiano fornito all'Impresa maggiore di trasporto, anche attraverso le altre imprese di trasporto, le imprese di stoccaggio, di rigassificazione o di distribuzione del gas naturale, al fine della gestione del Piano di emergenza, informazioni non veritiere o incomplete o che non abbiano provveduto a fornire o aggiornare le informazioni previste nel Piano stesso;

d) dei gestori degli impianti di produzione di energia elettrica alimentabili con combustibili diversi dal gas, considerati essenziali per far fronte a possibili emergenze del sistema del gas in linea con le disposizioni emesse in applicazione dell'articolo 38-bis del decreto-legge 22 giugno 2012, n. 83, come convertito con legge 7 agosto 2012, n. 134, che abbiano omesso o ritardato l'attivazione su richiesta in caso di emergenza;

e) dei clienti finali che partecipano a titolo effettivo all'obbligo di contenimento dei consumi di gas, di cui al decreto ministeriale 11 settembre 2007, e delle imprese di vendita e dei soggetti mandatari relativamente agli adempimenti di comunicazione e per quanto responsabili del contenimento dei consumi di gas dei clienti che partecipano con modalità aggregata.

9. Resta ferma la competenza dell'Autorità per l'energia elettrica e il gas e il sistema idrico sulle controversie di cui all'articolo 35 del decreto legislativo 23 maggio 2000, n. 164.

10. Fatte salve le sanzioni e le responsabilità previste dalle norme vigenti, la mancata osservanza del Piano, nei casi più gravi, è soggetta alle sanzioni stabilite ai sensi dell'articolo 4 del decreto ministeriale 23 novembre 2007, pubblicato nella Gazzetta Ufficiale della Repubblica italiana del 29 febbraio 2008, dell'articolo 7 del decreto ministeriale 2 agosto 2011, pubblicato nella Gazzetta Ufficiale della Repubblica Italiana del 23 agosto 2011 e dell'articolo 7 del

Decreto ministeriale 29 dicembre 2011, pubblicato nella Gazzetta Ufficiale della Repubblica italiana del 20 gennaio 2012.

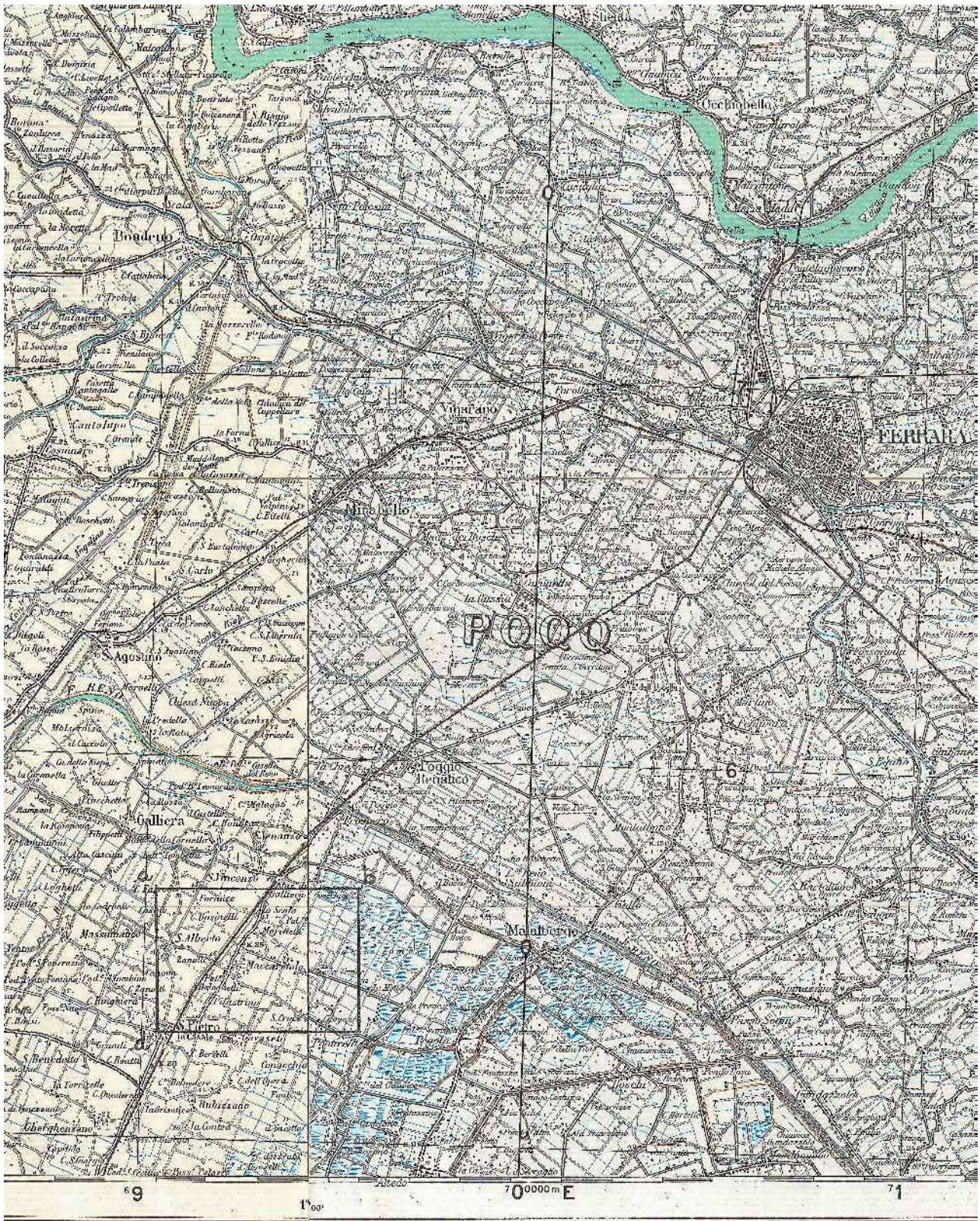
Il presente decreto è destinato ai soggetti operanti nel sistema nazionale del gas naturale. È pubblicato nel Bollettino Ufficiale degli Idrocarburi e delle Georisorse, nel sito internet del Ministero dello sviluppo economico ed entra in vigore il giorno successivo alla pubblicazione nella Gazzetta Ufficiale della Repubblica italiana.

Roma 18 ottobre 2017

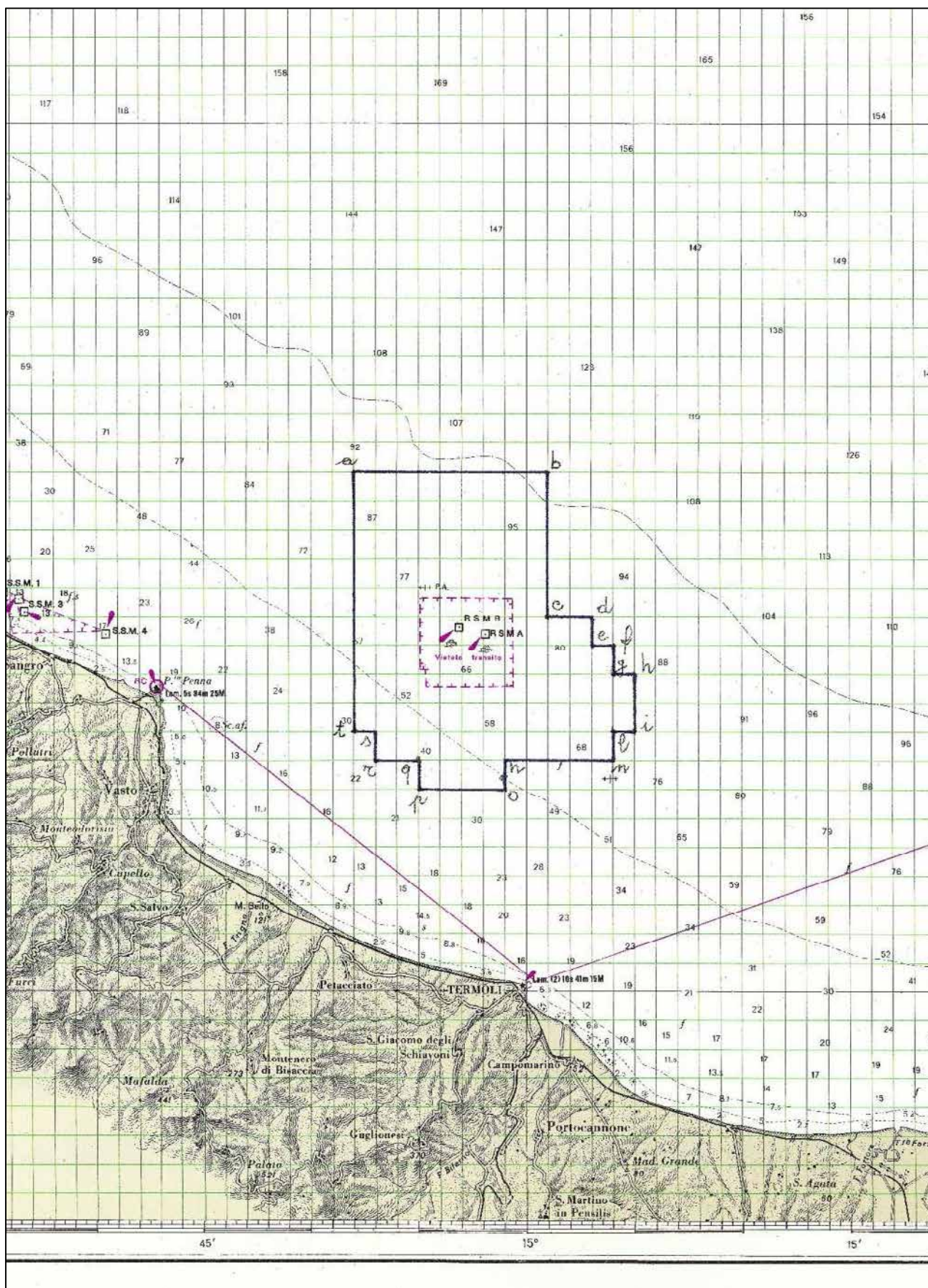
Il Ministro: CALENDÀ

Si omettono gli allegati pubblicati al seguente link:
<http://unmiq.mise.gov.it/deposito/dgsaie/allegati.dm.18102017.pdf>

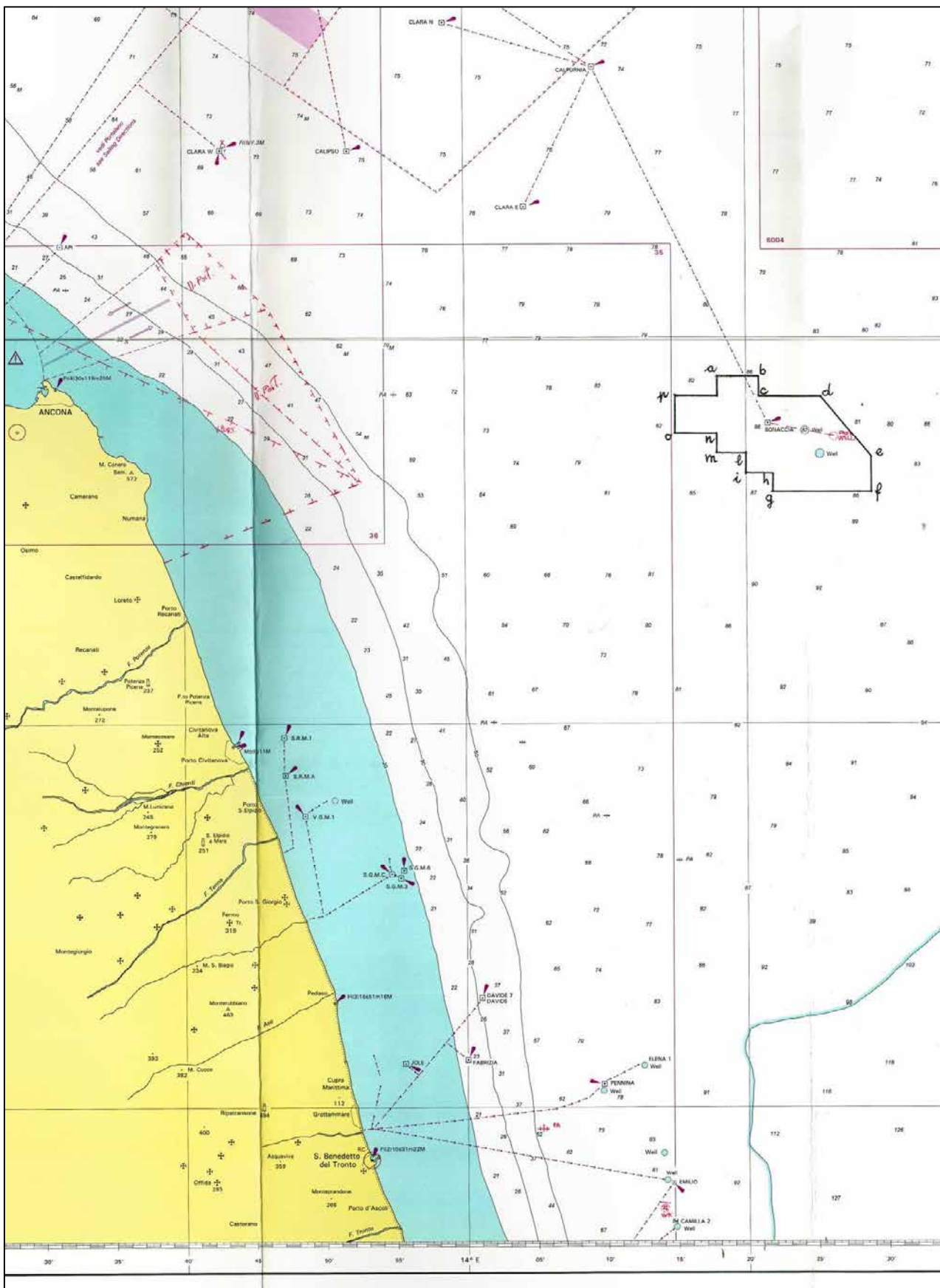
PIANI TOPOGRAFICI



Tav. 1 – Concessione di coltivazione S. ALBERTO



Tav. 2 - Concessione di coltivazione B.C8.LF



Tav. 3 – Concessione di coltivazione B.C17.TO

ELENCHI

ELENCO DELLE ISTANZE

L'elenco delle istanze è consultabile anche on-line sul sito web dell'UNMIG all'indirizzo:
<http://unmig.mise.gov.it>

ISTANZE PER IL CONFERIMENTO DI TITOLI MINERARI - Aggiornamento 31/ottobre/2017

ISTANZE DI PERMESSO DI PROSPEZIONE IN MARE

d 1 B.P.-SP

BUIG: LV-2 ARRIVO: 26/01/2011 AREA: 13700 km2 FOGLI IIM: 1505 ZONA A
 RICHIEDENTI: Spectrum Geo Limited ZONA B

d 1 C.P.-SC

BUIG: LVIII-5 ARRIVO: 30/04/2014 AREA: 2166 km2 FOGLI IIM: ZONA C
 RICHIEDENTI: Schlumberger Italiana

d 1 E.P.-SC

BUIG: LVIII-2 ARRIVO: 20/01/2014 AREA: 20200 km2 FOGLI IIM: 432 ZONA E
 RICHIEDENTI: Schlumberger Italiana

d 1 F.P.-SP

BUIG: LV-2 ARRIVO: 26/01/2011 AREA: 16210 km2 FOGLI IIM: 1504 ZONA B
 RICHIEDENTI: Spectrum Geo Limited ZONA D
 ZONA F

d 1 G.P.-SC

BUIG: LVIII-5 ARRIVO: 30/04/2014 AREA: 4214 km2 FOGLI IIM: ZONA G
 RICHIEDENTI: Schlumberger Italiana

d 2 E.P.-TG

BUIG: LVIII-7 ARRIVO: 26/06/2014 AREA: 20200 km2 FOGLI IIM: 432 ZONA E
 RICHIEDENTI: TGS-NOPEC Geophysical Company ASA

d 2 F.P.-PG

BUIG: LV-6 ARRIVO: 31/05/2011 AREA: 14200 km2 FOGLI IIM: 1504 ZONA B
 RICHIEDENTI: Petroleum Geo Service Asia Pacific ZONA D
 ZONA F

d 3 F.P.-SC

BUIG: LVIII-6 ARRIVO: 19/05/2014 AREA: 4025 km2 FOGLI IIM: 920 ZONA F
 RICHIEDENTI: Schlumberger Italiana

ISTANZE DI PERMESSO DI RICERCA IN TERRAFERMA

AGNONE

BUIG: LI-8 ARRIVO: 26/07/2007 AREA: 747,4 km2 FOGLI IGM: 153-154 ABRUZZO
 RICHIEDENTI: RockHopper Italia MOLISE

ANZI

BUIG: XLIX-10 ARRIVO: 01/09/2005 AREA: 117,4 km2 FOGLI IGM: 199 BASILICATA
 RICHIEDENTI: Eni

BROLA

BUIG: LVII-12 ARRIVO: 19/11/2013 AREA: 164,2 km2 FOGLI IGM: 88 EMILIA ROMAGNA
 RICHIEDENTI: Aleanna Italia

CAROVILLI

BUIG: XLVI-4 ARRIVO: 01/03/2002 AREA: 564,1 km2 FOGLI IGM: 153-161 MOLISE
 RICHIEDENTI: Aleanna Italia

CASE CAPOZZI

BUIG: LVI-5 ARRIVO: 02/04/2012 AREA: 423,7 km2 FOGLI IGM: 173-174 CAMPANIA
 RICHIEDENTI: Delta Energy

CASTELLO

BUIG: LIII-8 ARRIVO: 31/07/2009 AREA: 199,35 km2 FOGLI IGM: 31-32 LOMBARDIA
 RICHIEDENTI: Mac Oil

ISTANZE PER IL CONFERIMENTO DI TITOLI MINERARI - Aggiornamento 31/ottobre/2017

CASTIGLIONE DI CERVIA

BUIG: LVII-5 ARRIVO: 22/04/2013 AREA: 191,8 km2 FOGLI IGM: 89-100 EMILIA ROMAGNA
 RICHIEDENTI: Exploenergy

CIPRESSI

BUIG: XLIX-12 ARRIVO: 29/11/2005 AREA: 144,43 km2 FOGLI IGM: 140-141 ABRUZZO
 RICHIEDENTI: Eni

CORROPOLI

BUIG: XLVIII-1 ARRIVO: 01/10/2004 AREA: 172,3 km2 FOGLI IGM: 133-134 ABRUZZO
 RICHIEDENTI: RockHopper Civita MARCHE

CORZANO

BUIG: LVI-4 ARRIVO: 14/03/2012 AREA: 173,5 km2 FOGLI IGM: 46-47 LOMBARDIA
 RICHIEDENTI: Exploenergy

FIORENZUOLA D'ARDA

BUIG: LII-8 ARRIVO: 31/07/2008 AREA: 535,2 km2 FOGLI IGM: 60-61-72-73 EMILIA ROMAGNA
 RICHIEDENTI: Mac Oil

FONTANA VILLANELLA

BUIG: LVII-2 ARRIVO: 08/01/2013 AREA: 98,29 km2 FOGLI IGM: 163 PUGLIA
 RICHIEDENTI: Aleanna Italia

FONTE DELLA VIGNA

BUIG: LI-4 ARRIVO: 28/03/2007 AREA: 56,1 km2 FOGLI IGM: 212-222 CALABRIA
 RICHIEDENTI: Total E&P Italia

FONTEVIVO

BUIG: LX-1 ARRIVO: 19/12/2015 AREA: 411,4 km2 FOGLI IGM: 73 EMILIA ROMAGNA
 RICHIEDENTI: Pengas

FORAPANE

BUIG: LV-3 ARRIVO: 28/02/2011 AREA: 24,53 km2 FOGLI IGM: 163 PUGLIA
 RICHIEDENTI: Delta Energy

FRUSCI

BUIG: XLI-8 ARRIVO: 15/07/1997 AREA: 237,13 km2 FOGLI IGM: 187 199 BASILICATA
 RICHIEDENTI: Eni

GALLIA

BUIG: LVIII-1 ARRIVO: 20/12/2013 AREA: 135,6 km2 FOGLI IGM: 58 LOMBARDIA
 RICHIEDENTI: Aleanna Italia

GROTTE DEL SALICE

BUIG: XLIV-3 ARRIVO: 01/02/2000 AREA: 118,14 km2 FOGLI IGM: 211 BASILICATA
 RICHIEDENTI: Shell Italia E&P

GUSSOLA

BUIG: LX-1 ARRIVO: 19/12/2015 AREA: 354,1 km2 FOGLI IGM: 61-62 LOMBARDIA
 RICHIEDENTI: Pengas

IL CONVENTO

BUIG: LI-4 ARRIVO: 28/03/2007 AREA: 412,8 km2 FOGLI IGM: 155 MOLISE
 RICHIEDENTI: Compagnia Generale Idrocarburi PUGLIA

IL PERITO

BUIG: LV-3 ARRIVO: 28/02/2011 AREA: 91,39 km2 FOGLI IGM: 201 BASILICATA
 RICHIEDENTI: Delta Energy

LA BICOCCA

BUIG: LVI-6 ARRIVO: 28/05/2012 AREA: 155,5 km2 FOGLI IGM: 175-187 BASILICATA
 RICHIEDENTI: Delta Energy

ISTANZE PER IL CONFERIMENTO DI TITOLI MINERARI - Aggiornamento 31/ottobre/2017

LA CAPRIOLA

BUIG: LVI-5 ARRIVO: 02/04/2012 AREA: 188,1 km2 FOGLI IGM: 201 BASILICATA
 RICHIEDENTI: Delta Energy

LA CERASA

BUIG: XLIX-10 ARRIVO: 01/09/2005 AREA: 75,86 km2 FOGLI IGM: 199 BASILICATA
 RICHIEDENTI: Shell Italia E&P

LA RISORTA

BUIG: XLIX-7 ARRIVO: 30/06/2005 AREA: 296,6 km2 FOGLI IGM: 65-77 EMILIA ROMAGNA
 RICHIEDENTI: Northsun Italia VENETO

LA STEFANINA

BUIG: LVIII-11 ARRIVO: 29/10/2014 AREA: 139,72 km2 FOGLI IGM: 89 EMILIA ROMAGNA
 RICHIEDENTI: Aleanna Resources LLC

MASSERIA LA ROCCA

BUIG: XLII-1 ARRIVO: 22/12/1997 AREA: 13,06 km2 FOGLI IGM: 199 BASILICATA
 RICHIEDENTI: Eni
 RockHopper Italia
 Total E&P Italia

MONTE CAVALLO

BUIG: XLIX-10 ARRIVO: 01/09/2005 AREA: 211,9 km2 FOGLI IGM: 199-210 BASILICATA
 RICHIEDENTI: Shell Italia E&P CAMPANIA

MONTE LI FOI

BUIG: LII-1 ARRIVO: 31/12/2007 AREA: 140,7 km2 FOGLI IGM: 187-199 BASILICATA
 RICHIEDENTI: Eni

MURO LUCANO

BUIG: XL-12 ARRIVO: 27/11/1996 AREA: 111,9 km2 FOGLI IGM: 186-187 BASILICATA
 RICHIEDENTI: Italmin Exploration CAMPANIA

OLIVETO LUCANO

BUIG: XLII-11 ARRIVO: 08/10/1998 AREA: 188,23 km2 FOGLI IGM: 200 BASILICATA
 RICHIEDENTI: Total E&P Italia

PALAZZO SAN GERVASIO

BUIG: L-4 ARRIVO: 29/03/2006 AREA: 469,9 km2 FOGLI IGM: 187-188 BASILICATA
 RICHIEDENTI: Aleanna Resources LLC

PIETRA SPACCATA

BUIG: LV-3 ARRIVO: 28/02/2011 AREA: 333,3 km2 FOGLI IGM: 162-173 CAMPANIA
 RICHIEDENTI: Delta Energy

PIGNOLA

BUIG: XLIX-10 ARRIVO: 01/09/2005 AREA: 54,83 km2 FOGLI IGM: 199 BASILICATA
 RICHIEDENTI: Shell Italia E&P

POSTA DEL GIUDICE

BUIG: L-2 ARRIVO: 31/01/2006 AREA: 113,6 km2 FOGLI IGM: 163 PUGLIA
 RICHIEDENTI: Apennine Energy

RENO CENTESE

BUIG: LVI-4 ARRIVO: 14/03/2012 AREA: 435,7 km2 FOGLI IGM: 75-76 EMILIA ROMAGNA
 RICHIEDENTI: Exploenergy

ROCCA SUSELLA

BUIG: LVI-1 ARRIVO: 28/12/2011 AREA: 668,7 km2 FOGLI IGM: 70-71 LOMBARDIA
 RICHIEDENTI: Aleanna Italia PIEMONTE

S. GRATO

BUIG: LII-10 ARRIVO: 08/09/2008 AREA: 171,3 km2 FOGLI IGM: 46-59-60 LOMBARDIA
 RICHIEDENTI: Mac Oil

ISTANZE PER IL CONFERIMENTO DI TITOLI MINERARI - Aggiornamento 31/ottobre/2017

S. VENERE

BUIG: L-7 ARRIVO: 22/06/2006 AREA: 73,12 km2 FOGLI IGM: 141 ABRUZZO
 RICHIEDENTI: Gas Plus Italiana
 Società Adriatica Idrocarburi

SAN BUONO

BUIG: LI-8 ARRIVO: 26/07/2007 AREA: 736,3 km2 FOGLI IGM: 147-148-153- ABRUZZO
 RICHIEDENTI: RockHopper Italia MOLISE

SAN FELE

BUIG: LII-2 ARRIVO: 02/01/2008 AREA: 142,9 km2 FOGLI IGM: 187 BASILICATA
 RICHIEDENTI: Eni

SAN PATRIZIO

BUIG: LV-1 ARRIVO: 30/12/2010 AREA: 205,8 km2 FOGLI IGM: 88 EMILIA ROMAGNA
 RICHIEDENTI: Vega Oil

SAN ROCCO

BUIG: L-7 ARRIVO: 15/06/2006 AREA: 67,75 km2 FOGLI IGM: 148 ABRUZZO
 RICHIEDENTI: Compagnia Generale Idrocarburi

SATRIANO DI LUCANIA

BUIG: XLIX-10 ARRIVO: 22/09/2005 AREA: 104,3 km2 FOGLI IGM: 199 BASILICATA
 RICHIEDENTI: Eni

SCIASCITIELLO

BUIG: LVII-2 ARRIVO: 08/01/2013 AREA: 90,21 km2 FOGLI IGM: 174-174 PUGLIA
 RICHIEDENTI: Aleanna Italia

SERRA DEI GATTI

BUIG: L-2 ARRIVO: 31/01/2006 AREA: 121,8 km2 FOGLI IGM: 163-174 PUGLIA
 RICHIEDENTI: Canoel Italia

SIGNORELLA

BUIG: LIV-3 ARRIVO: 28/02/2010 AREA: 82,11 km2 FOGLI IGM: 155-163 PUGLIA
 RICHIEDENTI: Vittorito Petroleum

SOLFARA MARE

BUIG: LII-12 ARRIVO: 27/11/2008 AREA: 337 km2 FOGLI IGM: 230 CALABRIA
 RICHIEDENTI: Apennine Energy

TEMPA LA PETROSA

BUIG: LI-4 ARRIVO: 28/03/2007 AREA: 412,1 km2 FOGLI IGM: 200-211 BASILICATA
 RICHIEDENTI: Total E&P Italia CALABRIA

TORRE DEL FERRO

BUIG: LVI-3 ARRIVO: 22/02/2012 AREA: 118 km2 FOGLI IGM: 221-222-229- CALABRIA
 RICHIEDENTI: Apennine Energy

VILLA CARBONE

BUIG: L-5 ARRIVO: 28/04/2006 AREA: 68,12 km2 FOGLI IGM: 140-133 ABRUZZO
 RICHIEDENTI: Canoel Italia
 Gas Plus Italiana

VILLA MAZZAROSA

BUIG: L-4 ARRIVO: 31/03/2006 AREA: 13,4 km2 FOGLI IGM: 134-141 ABRUZZO
 RICHIEDENTI: RockHopper Italia

ZANZA

BUIG: LVII-12 ARRIVO: 05/11/2013 AREA: 4,89 km2 FOGLI IGM: 76 EMILIA ROMAGNA
 RICHIEDENTI: Aleanna Resources LLC
 Northsun Italia
 Petrorep Italiana

ISTANZE PER IL CONFERIMENTO DI TITOLI MINERARI - Aggiornamento 31/ottobre/2017

ISTANZE DI PERMESSO DI RICERCA IN MARE

d 28 G.R.-AG

BUIG: LIII-4 ARRIVO: 25/03/2009 AREA: 456,5 km2 FOGLI IIM: 917 ZONA G
 RICHIEDENTI: Edison
 Eni

d 30 G.R.-NP

BUIG: LIII-7 ARRIVO: 30/06/2009 AREA: 279,7 km2 FOGLI IIM: 917 ZONA G
 RICHIEDENTI: Northern Petroleum Ltd

d 33 G.R.-AG

BUIG: LIII-7 ARRIVO: 26/06/2009 AREA: 120,9 km2 FOGLI IIM: 917 ZONA G
 RICHIEDENTI: Edison
 Eni

d 60 F.R.-NP

BUIG: L-4 ARRIVO: 01/03/2006 AREA: 741,8 km2 FOGLI IIM: 921 ZONA F
 RICHIEDENTI: Northern Petroleum Ltd

d 61 F.R.-NP

BUIG: L-7 ARRIVO: 01/06/2006 AREA: 720,6 km2 FOGLI IIM: 921 ZONA F
 RICHIEDENTI: Northern Petroleum Ltd

d 65 F.R.-NP

BUIG: LIII-5 ARRIVO: 30/04/2009 AREA: 729,3 km2 FOGLI IIM: 921 ZONA F
 RICHIEDENTI: Northern Petroleum Ltd

d 66 F.R.-NP

BUIG: LIII-5 ARRIVO: 30/04/2009 AREA: 711,6 km2 FOGLI IIM: 921 ZONA F
 RICHIEDENTI: Northern Petroleum Ltd

d 67 F.R.-AG

BUIG: LIII-7 ARRIVO: 30/06/2009 AREA: 441,5 km2 FOGLI IIM: 920 ZONA F
 RICHIEDENTI: Eni

d 79 F.R.-EN

BUIG: LV-4 ARRIVO: 24/03/2011 AREA: 748,7 km2 FOGLI IIM: 919 ZONA F
 RICHIEDENTI: Aleanna Italia

d 80 F.R.-GP

BUIG: LVII-9 ARRIVO: 27/08/2013 AREA: 744,8 km2 FOGLI IIM: 921 ZONA F
 RICHIEDENTI: Global Petroleum Limited

d 81 F.R.-GP

BUIG: LVII-9 ARRIVO: 27/08/2013 AREA: 749,9 km2 FOGLI IIM: 921 ZONA F
 RICHIEDENTI: Global Petroleum Limited

d 82 F.R.-GP

BUIG: LVII-9 ARRIVO: 27/08/2013 AREA: 745,7 km2 FOGLI IIM: 921 ZONA F
 RICHIEDENTI: Global Petroleum Limited

d 83 F.R.-GP

BUIG: LVII-9 ARRIVO: 27/08/2013 AREA: 745,3 km2 FOGLI IIM: 921 ZONA F
 RICHIEDENTI: Global Petroleum Limited

d 84 F.R.-EL

BUIG: LVII-9 ARRIVO: 28/08/2013 AREA: 729,2 km2 FOGLI IIM: 920 ZONA F
 RICHIEDENTI: Edison

d 87 F.R.-GM

BUIG: LVIII-1 ARRIVO: 17/12/2013 AREA: 729,5 km2 FOGLI IIM: 919 ZONA F
 RICHIEDENTI: Global MED Ilc

d 89 F.R.-GM

BUIG: LVIII-1 ARRIVO: 17/12/2013 AREA: 744,6 km2 FOGLI IIM: 920 ZONA F
 RICHIEDENTI: Global MED Ilc

ISTANZE PER IL CONFERIMENTO DI TITOLI MINERARI - Aggiornamento 31/ottobre/2017

d 90 F.R.-GM

BUIG: LVIII-1 ARRIVO: 17/12/2013 AREA: 749,1 km2 FOGLI IIM: ZONA F
 RICHIEDENTI: Global MED llc

d 92 F.R.-EN

BUIG: LVIII-3 ARRIVO: 04/02/2014 AREA: 748,7 km2 FOGLI IIM: 919 ZONA F
 RICHIEDENTI: Aleanna Italia

d 149 D.R.-NP

BUIG: L-10 ARRIVO: 01/09/2006 AREA: 264,4 km2 FOGLI IIM: 921 ZONA D
 RICHIEDENTI: Northern Petroleum Ltd ZONA F

d 171 A.R.-AG

BUIG: LVII-8 ARRIVO: 26/07/2013 AREA: 343,5 km2 FOGLI IIM: 923 ZONA A
 RICHIEDENTI: Eni

d 173 A.R.-AD

BUIG: LVII-12 ARRIVO: 21/11/2013 AREA: 430,8 km2 FOGLI IIM: 924 ZONA A
 RICHIEDENTI: Adriatic Oil Plc

d 363 C.R.-AX

BUIG: LIV-2 ARRIVO: 29/01/2010 AREA: 724,6 km2 FOGLI IIM: 948 ZONA C
 RICHIEDENTI: Audax Energy ZONA G

d 503 B.R.-CS

BUIG: LI-5 ARRIVO: 26/04/2007 AREA: 82,61 km2 FOGLI IIM: 923 ZONA B
 RICHIEDENTI: Apennine Energy

d 505 B.R.-EL

BUIG: LII-3 ARRIVO: 29/02/2008 AREA: 729,7 km2 FOGLI IIM: 922 ZONA B
 RICHIEDENTI: Petroceltic Italia

d 506 B.R.-EN

BUIG: LVIII-7 ARRIVO: 16/06/2014 AREA: 716,4 km2 FOGLI IIM: 923 ZONA B
 RICHIEDENTI: Aleanna Italia

d 507 B.R.-EN

BUIG: LVIII-7 ARRIVO: 16/06/2014 AREA: 744,6 km2 FOGLI IIM: 923 ZONA B
 RICHIEDENTI: Aleanna Italia

d 508 B.R.-EN

BUIG: LVIII-7 ARRIVO: 16/06/2014 AREA: 695,3 km2 FOGLI IIM: 922 ZONA B
 RICHIEDENTI: Aleanna Italia

d 509 B.R.-EN

BUIG: LVIII-7 ARRIVO: 16/06/2014 AREA: 739,5 km2 FOGLI IIM: 922 ZONA B
 RICHIEDENTI: Aleanna Italia

ISTANZE DI CONCESSIONE DI COLTIVAZIONE IN TERRAFERMA

AGOSTA

BUIG: XLVII-1 ARRIVO: 01/09/2003 AREA: 26,93 km2 FOGLI IGM: 77-89 EMILIA ROMAGNA
 RICHIEDENTI: Eni PERMESSO: VALLI DI COMACCHIO

BAGNACAVALLO

BUIG: LIII-3 ARRIVO: 24/02/2009 AREA: 14,75 km2 FOGLI IGM: 89 EMILIA ROMAGNA
 RICHIEDENTI: Aleanna Italia PERMESSO: CASALE COCCHI

COLLE SANTO

BUIG: LIII-3 ARRIVO: 24/02/2009 AREA: 35,72 km2 FOGLI IGM: 146 ABRUZZO
 RICHIEDENTI: CMI Energia PERMESSO: MONTE PALLANO
 Intergie

ISTANZE PER IL CONFERIMENTO DI TITOLI MINERARI - Aggiornamento 31/ottobre/2017

GRADIZZA

BUIG: LVIII-3 ARRIVO: 07/02/2014 AREA: 21,9 km² FOGLI IGM: 76 EMILIA ROMAGNA
 RICHIEDENTI: Aleanna Resources LLC PERMESSO: LA PROSPERA
 Northsun Italia
 Petrorep Italiana

S. ALBERTO

BUIG: L-8 ARRIVO: 01/07/2006 AREA: 19,51 km² FOGLI IGM: EMILIA ROMAGNA
 RICHIEDENTI: Northsun Italia PERMESSO: SAN VINCENZO
 Po Valley Operations PTY

VALLE DEL MEZZANO

BUIG: -1 ARRIVO: 28/07/2017 AREA: 58,57 km² FOGLI IGM: 77 EMILIA ROMAGNA
 RICHIEDENTI: Aleanna Resources LLC PERMESSO: CORTE DEI SIGNORI

ISTANZE DI CONCESSIONE DI COLTIVAZIONE IN MARE

d 2 G.C.-AG

BUIG: LIII-9 ARRIVO: 04/08/2009 AREA: 41,1 km² FOGLI IIM: 917 ZONA G
 RICHIEDENTI: Edison PERMESSO: G.R 14.AG
 Eni

d 26 B.C.-AG

BUIG: XXXII-3 ARRIVO: 15/02/1988 AREA: 5,05 km² FOGLI IIM: 922 ZONA B
 RICHIEDENTI: Eni PERMESSO: B.R137.AG

d 35 A.C.-AG

BUIG: XLI-4 ARRIVO: 03/03/1997 AREA: 144,17 km² FOGLI IIM: 924 ZONA A
 RICHIEDENTI: Agip PERMESSO: A.R73.AX
 Stargas Italia
 Total Italia

d 40 A.C.-PY

BUIG: LIX-9 ARRIVO: 06/08/2015 AREA: 65,89 km² FOGLI IIM: 924 ZONA A
 RICHIEDENTI: Po Valley Operations PTY PERMESSO: A.R94.PY

ISTANZE DI RIATTRIBUZIONE DI GIACIMENTI MARGINALI

1 SAN GERVASIO RIATTRIBUZIONE A

BUIG: LVI-4 ARRIVO: 30/03/2012 AREA: 77,45 km² FOGLI IGM: LOMBARDIA
 RICHIEDENTI: R.T.I. tra Bonatti S.p.A. e Orion Energy

1 SAN GERVASIO RIATTRIBUZIONE B

BUIG: LVI-4 ARRIVO: 23/03/2012 AREA: 77,45 km² FOGLI IGM: LOMBARDIA
 RICHIEDENTI: Sogemont

1 SAN GERVASIO RIATTRIBUZIONE C

BUIG: LVI-4 ARRIVO: 30/03/2012 AREA: 77,45 km² FOGLI IGM: LOMBARDIA
 RICHIEDENTI: Independent Energy Solutions

TORRENTE VULGANO RIATTRIBUZIONE

BUIG: LIV-12 ARRIVO: 09/11/2010 AREA: 41,75 km² FOGLI IGM: PUGLIA
 RICHIEDENTI: Canoel Italia

ISTANZE DI CONCESSIONE DI STOCCAGGIO

BAGNOLO MELLA STOCCAGGIO

BUIG: LI-10 ARRIVO: 17/09/2007 AREA: 24,07 km² FOGLI IGM: 47 LOMBARDIA
 RICHIEDENTI: GSEI
 Retragas
 Storengy S.A.

PALAZZO MORONI STOCCAGGIO

BUIG: LII-11 ARRIVO: 03/10/2008 AREA: 4,98 km² FOGLI IGM: 125 MARCHE
 RICHIEDENTI: Edison

ISTANZE PER IL CONFERIMENTO DI TITOLI MINERARI - Aggiornamento 31/ottobre/2017

POGGIOFIORITO STOCCAGGIO

BUIG: LI-11 ARRIVO: 26/10/2007 AREA: 10,18 km2 FOGLI IGM: 147 ABRUZZO
 RICHIEDENTI: Gas Plus Italiana

SAN BENEDETTO STOCCAGGIO

BUIG: LI-10 ARRIVO: 14/09/2007 AREA: 15,07 km2 FOGLI IGM: 133 MARCHE
 RICHIEDENTI: Gas Plus Storage
 Gaz de France International - Acea

SINARCA STOCCAGGIO

BUIG: L-7 ARRIVO: 15/06/2006 AREA: 20,43 km2 FOGLI IGM: 154 MOLISE
 RICHIEDENTI: Edison
 Gas Plus Italiana

ISTANZE DI PERMESSO DI RICERCA IN SICILIA

In Sicilia, per la sola terraferma, in virtù dello statuto speciale della regione, la competenza normativa e amministrativa è completamente autonoma.
 I dati riportati sono forniti dal competente ufficio regionale.

BIANCAVILLA

BUIG: LIII-7 ARRIVO: 12/06/2009 AREA: 74 km2 FOGLI IIM: 238 SICILIA
 RICHIEDENTI: Eni Mediterranea Idrocarburi

CASE LA ROCCA

BUIG: LVII-5 ARRIVO: 03/04/2013 AREA: 80 km2 FOGLI IIM: 244 SICILIA
 RICHIEDENTI: Irminio

CONTRADA GIARDINELLO

BUIG: LIV-2 ARRIVO: 04/01/2010 AREA: 380,4 km2 FOGLI IIM: 240 SICILIA
 RICHIEDENTI: Eni Mediterranea Idrocarburi

COSTA DEL SOLE

BUIG: LIV-1 ARRIVO: 18/12/2009 AREA: 41,52 km2 FOGLI IIM: 272 SICILIA
 RICHIEDENTI: Apennine Energy

ENNA

BUIG: XLI-8 ARRIVO: 04/07/1997 AREA: 467,5 km2 FOGLI IIM: 223 SICILIA
 RICHIEDENTI: Italmin Exploration

GOLD

BUIG: LII-11 ARRIVO: 17/10/2008 AREA: 748,82 km2 FOGLI IIM: 236 SICILIA
 RICHIEDENTI: F.M.G. Srl

LEBRINO

BUIG: XLIV-12 ARRIVO: 02/11/2000 AREA: 310 km2 FOGLI IIM: 230 SICILIA
 RICHIEDENTI: Italmin Exploration

MASSERIA FRISELLA

BUIG: LV-9 ARRIVO: 17/08/2011 AREA: 681,66 km2 FOGLI IIM: 258 SICILIA
 RICHIEDENTI: Aleanna Italia

PETRALIA SOPRANA

BUIG: LII-5 ARRIVO: 09/04/2008 AREA: 727,5 km2 FOGLI IIM: 235 SICILIA
 RICHIEDENTI: Eni Mediterranea Idrocarburi

TORRENTE RIZZUTO

BUIG: LV-10 ARRIVO: 15/09/2011 AREA: 692,04 km2 FOGLI IIM: 243 SICILIA
 RICHIEDENTI: Mac Oil

ISTANZE DI CONCESSIONE DI COLTIVAZIONE IN SICILIA

In Sicilia, per la sola terraferma, in virtù dello statuto speciale della regione, la competenza normativa e amministrativa è completamente autonoma.
 I dati riportati sono forniti dal competente ufficio regionale.

BONINCONTRO

BUIG: I-2 ARRIVO: 01/01/1957 AREA: 32,3 km2 FOGLI IIM: SICILIA
 RICHIEDENTI: Petrex Italia

ISTANZE PER IL CONFERIMENTO DI TITOLI MINERARI - Aggiornamento 31/ottobre/2017

CINQUEVIE

BUIG: I-2 ARRIVO: 01/01/1957 AREA: 71 km2 FOGLI IIM: SICILIA
 RICHIEDENTI: Eni Mediterranea Idrocarburi

PIANO LUPO

BUIG: I-2 ARRIVO: 01/01/1957 AREA: 61,57 km2 FOGLI IIM: SICILIA
 RICHIEDENTI: Eni Mediterranea Idrocarburi

ISTANZE DI PERMESSO DI RICERCA DI RISORSE GEOTERMICHE

5 ANGLONA

BUIG: LV-7 ARRIVO: 24/06/2011 AREA: 300 km2 FOGLI IGM: SARDEGNA
 RICHIEDENTI: Unione Comuni Anglona

ARLENA DI CASTRO

BUIG: LV-9 ARRIVO: 02/08/2011 AREA: 46,6 km2 FOGLI IGM: LAZIO
 RICHIEDENTI: Futuro Energia

BAGNI ODDINI

BUIG: LV-1 ARRIVO: 29/12/2010 AREA: 7,87 km2 FOGLI IGM: SARDEGNA
 RICHIEDENTI: INI Fabi

BOCCEA

BUIG: LV-8 ARRIVO: 07/07/2011 AREA: 94,6 km2 FOGLI IGM: LAZIO
 RICHIEDENTI: Geothermics Italy

CAMPO GEOTERMICO EOLIANO

BUIG: LIII-6 ARRIVO: 25/05/2009 AREA: 102,4 km2 FOGLI IGM: 244 SICILIA
 RICHIEDENTI: K Energy

CAMPO GEOTERMICO GERBINI

BUIG: LIII-6 ARRIVO: 25/05/2009 AREA: 165 km2 FOGLI IGM: 269 SICILIA
 RICHIEDENTI: K Energy

CAMPO GEOTERMICO PANTELLERIA

BUIG: LIII-6 ARRIVO: 25/05/2009 AREA: 2,5 km2 FOGLI IGM: SICILIA
 RICHIEDENTI: K Energy

CAMPO GEOTERMICO SCIACCA

BUIG: LIII-6 ARRIVO: 25/05/2009 AREA: 460 km2 FOGLI IGM: 266 SICILIA
 RICHIEDENTI: K Energy

CASALINO

BUIG: LVI-8 ARRIVO: 02/07/2012 AREA: 25,4 km2 FOGLI IGM: LAZIO
 RICHIEDENTI: Malalbergo S.r.l.

CASANOVA

BUIG: LX-3 ARRIVO: 01/02/2016 AREA: 35,07 km2 FOGLI IGM: TOSCANA
 RICHIEDENTI: Sorgenia Geothermal

CASTRO

BUIG: LVI-8 ARRIVO: 16/07/2012 AREA: 20,3 km2 FOGLI IGM: LAZIO
 RICHIEDENTI: Malalbergo S.r.l.

CELLENO

BUIG: LVI-8 ARRIVO: 10/07/2012 AREA: 124,2 km2 FOGLI IGM: LAZIO
 RICHIEDENTI: Geoenergy

6 CENTENO

BUIG: LV-9 ARRIVO: 17/08/2011 AREA: 30,3 km2 FOGLI IGM: LAZIO
 RICHIEDENTI: Sorgenia Geothermal TOSCANA

COLLI ALBANI

BUIG: LVI-4 ARRIVO: 07/03/2012 AREA: 84,6 km2 FOGLI IGM: LAZIO
 RICHIEDENTI: Tombelle

ISTANZE PER IL CONFERIMENTO DI TITOLI MINERARI - Aggiornamento 31/ottobre/2017

CUGLIERI

BUIG: LII-11 ARRIVO: 28/10/2008 AREA: 121,7 km2 FOGLI IGM: SARDEGNA
 RICHIEDENTI: Exergia Toscana

FIUMICINO

BUIG: LV-1 ARRIVO: 13/12/2010 AREA: 75 km2 FOGLI IGM: LAZIO
 RICHIEDENTI: ETA Tecnologie Avanzate

4 FORMELLO

BUIG: LIV-12 ARRIVO: 10/11/2010 AREA: 115,06 km2 FOGLI IGM: LAZIO
 RICHIEDENTI: Power Field

GARDA SUD

BUIG: LVI-1 ARRIVO: 21/12/2011 AREA: 115 km2 FOGLI IGM: LOMBARDIA
 RICHIEDENTI: Garda Uno

GROTTE DI CASTRO

BUIG: LV-6 ARRIVO: 03/05/2011 AREA: 72,12 km2 FOGLI IGM: LAZIO
 RICHIEDENTI: Power Field

LA PIANACCIA

BUIG: LX-3 ARRIVO: 01/02/2016 AREA: 32,63 km2 FOGLI IGM: TOSCANA
 RICHIEDENTI: Sorgenia Geothermal

2 LA RICCIA

BUIG: LV-6 ARRIVO: 26/05/2011 AREA: 37 km2 FOGLI IGM: LAZIO
 RICHIEDENTI: Iterna

LAGO DI ALBANO

BUIG: LIV-12 ARRIVO: 22/11/2010 AREA: 145,39 km2 FOGLI IGM: LAZIO
 RICHIEDENTI: Tombelle

LAGO DI BOLSENA

BUIG: LV-1 ARRIVO: 07/12/2010 AREA: 156,23 km2 FOGLI IGM: LAZIO
 RICHIEDENTI: Tombelle UMBRIA

LAGO DI BRACCIANO

BUIG: LIV-12 ARRIVO: 08/11/2010 AREA: 70 km2 FOGLI IGM: LAZIO
 RICHIEDENTI: Tombelle

5 MARTIS

BUIG: LV-7 ARRIVO: 09/06/2011 AREA: 278,5 km2 FOGLI IGM: SARDEGNA
 RICHIEDENTI: Geoenergy

MOLETTA

BUIG: LV-7 ARRIVO: 21/06/2011 AREA: 15 km2 FOGLI IGM: LAZIO
 RICHIEDENTI: Iterna

MONTALFINA

BUIG: LVII-7 ARRIVO: 11/06/2013 AREA: 34,24 km2 FOGLI IGM: 129 UMBRIA
 RICHIEDENTI: Tosco Geo

4 MONTE AGUZZO

BUIG: LV-2 ARRIVO: 28/01/2011 AREA: 140,5 km2 FOGLI IGM: LAZIO
 RICHIEDENTI: Steam

MONTE FUMAILO

BUIG: LVI-12 ARRIVO: 29/11/2012 AREA: 51,7 km2 FOGLI IGM: LAZIO
 RICHIEDENTI: Malalbergo S.r.l.

MONTE RUBIAGLIO

BUIG: LVII-7 ARRIVO: 11/06/2013 AREA: 36,2 km2 FOGLI IGM: 129 UMBRIA
 RICHIEDENTI: Tosco Geo

3 MONTEROSI

BUIG: LIV-12 ARRIVO: 10/11/2010 AREA: 158,17 km2 FOGLI IGM: LAZIO
 RICHIEDENTI: Power Field

ISTANZE PER IL CONFERIMENTO DI TITOLI MINERARI - Aggiornamento 31/ottobre/2017

6	PONTE RIGO	BUIG: LV-7 RICHIEDENTI: Iterna	ARRIVO: 10/06/2011	AREA: 30 km2	FOGLI IGM:	LAZIO TOSCANA
	S. MARIA DI SALA	BUIG: LVI-8 RICHIEDENTI: Malalbergo S.r.l.	ARRIVO: 16/07/2012	AREA: 12,7 km2	FOGLI IGM:	LAZIO
2	SABATINI SUD	BUIG: LV-6 RICHIEDENTI: Steam	ARRIVO: 16/05/2011	AREA: 56,3 km2	FOGLI IGM:	LAZIO
1	SACROFANO A	BUIG: LV-11 RICHIEDENTI: Svolta Geotermica S.r.l.	ARRIVO: 29/10/2011	AREA: 35 km2	FOGLI IGM:	LAZIO
1	SACROFANO B	BUIG: LVI-5 RICHIEDENTI: Power Field	ARRIVO: 02/04/2012	AREA: 35 km2	FOGLI IGM:	LAZIO
5	SEDINI	BUIG: LV-7 RICHIEDENTI: Geoenergy	ARRIVO: 09/06/2011	AREA: 296,18 km2	FOGLI IGM:	SARDEGNA
3	SUTRI	BUIG: LIV-12 RICHIEDENTI: Steam	ARRIVO: 20/11/2010	AREA: 101,9 km2	FOGLI IGM:	LAZIO
	TUSCANIA	BUIG: LVI-1 RICHIEDENTI: Futuro Energia	ARRIVO: 19/12/2011	AREA: 71,2 km2	FOGLI IGM:	LAZIO

ISTANZE DI CONCESSIONE DI COLTIVAZIONE DI RISORSE GEOTERMICHE

	ABBADIA SAN SALVATORE	BUIG: -1 RICHIEDENTI: Enel UNG	ARRIVO:	AREA: 2,52 km2	FOGLI IGM:	TOSCANA
	MILIA	BUIG: LVI-5 RICHIEDENTI: Enel Green Power	ARRIVO: 24/04/2012	AREA: 25,11 km2	FOGLI IGM: PERMESSO: MACCHIA AL TORO	TOSCANA

ISTANZE DI PERMESSO DI RICERCA DI RISORSE GEOTERMICHE FINALIZZATO ALLA SPERIMENTAZIONE DI IMPIANTI PILOTA

	CASA DEL CORTO	BUIG: LV-12 RICHIEDENTI: Svolta Geotermica S.r.l.	ARRIVO: 25/11/2011	AREA: 5,04 km2	FOGLI IIM: 129	TOSCANA
	CASTEL GIORGIO-TORRE ALFINA	BUIG: LV-8 RICHIEDENTI: ITW-LKW Geotermia Italia	ARRIVO: 19/07/2011	AREA: 22,71 km2	FOGLI IIM: 129-130	LAZIO UMBRIA
	CASTELNUOVO	BUIG: LVII-5 RICHIEDENTI: RGT-Rete Geotermica Toscana	ARRIVO: 29/04/2013	AREA: 7,49 km2	FOGLI IIM: 119-120	TOSCANA
	CORTOLLA	BUIG: LV-9 RICHIEDENTI: R.T.I. Renewem - Co.Svi.G.	ARRIVO: 24/08/2011	AREA: 22,54 km2	FOGLI IIM: 112	TOSCANA
	FORIO	BUIG: LVI-3 RICHIEDENTI: IschiaGeoTermia	ARRIVO: 20/02/2012	AREA: 36,78 km2	FOGLI IIM: 183-184	CAMPANIA

ISTANZE PER IL CONFERIMENTO DI TITOLI MINERARI - Aggiornamento 31/ottobre/2017

LATERA

BUIG: LX-10 ARRIVO: 09/09/2016 AREA: 37,76 km2 FOGLI IIM: 136 LAZIO
 RICHIEDENTI: Latera Sviluppo

LUCIGNANO

BUIG: LV-9 ARRIVO: 24/08/2011 AREA: 15,02 km2 FOGLI IIM: 120 TOSCANA
 RICHIEDENTI: Lucignano Pilot Project S.r.l.

MONTENERO

BUIG: LVI-3 ARRIVO: 27/02/2012 AREA: 30,19 km2 FOGLI IIM: 129 TOSCANA
 RICHIEDENTI: Gesto Italia

SCARFOGLIO

BUIG: LVI-8 ARRIVO: 17/07/2012 AREA: 22,34 km2 FOGLI IIM: 184 CAMPANIA
 RICHIEDENTI: Geoelectric

SERRACONA

BUIG: LIX-12 ARRIVO: 10/11/2015 AREA: 15 km2 FOGLI IIM: 120 TOSCANA
 RICHIEDENTI: Graziella Green Power

ISTANZE DI LICENZA DI ESPLORAZIONE PER LO STOCCAGGIO DI BIOSSIDO DI CARBONIO

SIBILLA

BUIG: LVI-3 ARRIVO: 03/02/2012 AREA: 218,14 km2 FOGLI IIM: 923 ZONA B
 RICHIEDENTI: Independent Gas Management

ISTANZE DI RIATTRIBUZIONE DI CONCESSIONE DI COLTIVAZIONE

1 STRANGOLAGALLI A

BUIG: LX-6 ARRIVO: 18/05/2016 AREA: 41,14 km2 FOGLI IIM: LAZIO
 RICHIEDENTI: Canoe Italia

1 STRANGOLAGALLI B

BUIG: LX-7 ARRIVO: 07/06/2016 AREA: 41,14 km2 FOGLI IIM: LAZIO
 RICHIEDENTI: Lumax Oil

ELENCO DEI TITOLI VIGENTI

L'elenco dei titoli vigenti è consultabile anche on-line sul sito web dell'UNMIG all'indirizzo:
<http://unmig.mise.gov.it>

INDICE DEI TITOLI MINERARI

Aggiornamento: 31/ottobre/2017

PERMESSI DI RICERCA DI IDROCARBURI IN TERRAFERMA

DENOMINAZIONE	CODICE
A	
ABBADIA CERRETO	717
ALIANO	492
B	
BADILE	714
BELGIOIOSO	2107
BIBBIANO	715
BOSCO	2117
BOSCONERO	2123
BUCCHIANICO	422
BUGIA	2100
C	
CADELBOSCO DI SOPRA	2112
CALCIO	2113
CARISIO	543
CARITA'	723
CASALE COCCHI	690
CASCINA ALBERTO	2130
CASCINA GRAZIOSA	2131
CIVITA	496
CODOGNO	517
COLFELICE	2115
COLLE DEI NIDI	2126
COLLE DELLA GUARDIA	2128
CORANA	548
CORTE DEI SIGNORI	683
CROCETTA	507
D	
DARDAGNOLA	2118
E	
ELEONORA	2120
F	
FAENZA	2119
FANTOZZA	2106
FIUME ANIENE	481
FIUME ARRONE	523
FOSSO VALDIENNA	437
G	
GRATTASSASSO	2111
J	
JOLANDA DI SAVOIA	688
L	
LA PROSPERA	691
LAGO DEL SALTO	482
M	
MASSERIA MONTAROZZO	2127
MELZO	2125
MOLINO	720
MONTALBANO	539
MONTE NEGRO	2103
MONTE PALLANO	531
MONTELURO	700
MONTEMARCIANO	541
MONTOTONE	2122
MUTIGNANO	501
N	
NUSCO	2105

O	
OPERA	719
ORTONA	524
P	
PANNOCCHIA	721
PESCOENNATARO	508
PODERE GALLINA	697
PONTE DEI GRILLI	699
PONTE DEL DIAVOLO	698
PORTOMAGGIORE	2114
POSTA NUOVA	545
R	
RONSECCO	2108
S	
S. MARIA GORETTI	2129
SAN MARCO	525
SAN VINCENZO	510
SANTA CROCE	2110
SASSUOLO	716
SCARPIZZOLO	2133
SERRA S. BERNARDO	410
SETTECERRI	454
SORA	484
T	
TEANA	485
TEMPA MOLIANO	438
TORRE DEL MORO	2137
TORRENTE ACQUA FREDDA	2102
TORRENTE LA VELLA	544
TORRENTE NURE	512
TORRENTE PARMA	696
TOZZONA	2124
TRIGOLO	724
V	
VIGEVANO	460
VILLA GIGLI	722
Z	
ZAPPOLINO	2101

PERMESSI DI RICERCA DI IDROCARBURI IN SICILIA

DENOMINAZIONE	CODICE
C	
CASTRONUOVO	307
F	
FIUME TELLARO	302
FRIDDANI	305
M	
MONTEMAGGIORE BELSITO	306
P	
PASSO DI PIAZZA	304
PATERNO'	303
S	
SCICLI	308

PERMESSI DI RICERCA DI IDROCARBURI IN MARE

DENOMINAZIONE	CODICE
A	
A.R. 78.RC	549
A.R. 80.AG	566
A.R. 81.FR	570
A.R. 87.AG	625
A.R. 91.EA	638
A.R. 92.EA	639
A.R. 93.EA	640
A.R. 94.PY	2003
B	
B.R.268.RG	671
B.R.269.GC	673
B.R.270.EL	2001
B.R.271.EL	2002
B.R.272.EL	2004
B.R.273.EN	2006
C	
C.R.146.NP	668
C.R.149.NP	2132
D	
D.R. 74.AP	2005
F	
F.R. 39.NP	680
F.R. 40.NP	681
F.R. 41.GM	2135
F.R. 42.GM	2136
G	
G.R. 13.AG	657
G.R. 14.AG	656
G.R. 15.PU	667

CONCESSIONI DI COLTIVAZIONE DI IDROCARBURI IN TERRAFERMA

DENOMINAZIONE	CODICE
A	
AGLAVIZZA	939
ALFONSINE	922
B	
BAGNOLO MELLA	905
BARIGAZZO	704
BOMBIANA	884
C	
CA' BELLAVISTA	712
CALCIANO	816
CANDELA	789
CANONICA	910
CAPO COLONNE	809
CAPPARUCCIA	933
CASA BALLEANI	731
CASA MAGGI	871
CASA TONETTO	941
CASCINA CASTELLO	934
CASTEGGIO	889
CAVIAGA	890
CIGNONE	891
COLLE DI LAURO	790

COLLE S. GIOVANNI	937
CORTEMAGGIORE	892
D	
DOSSO DEGLI ANGELI	902
F	
FILETTO	788
FIUME TENNA	800
FIUME TRESTE	810
FONTE SAN DAMIANO	848
FORNOVO DI TARO	881
G	
GAGGIANO	904
GAGGIOLA	713
GARAGUSO	783
GORGOLIONE	928
GRECCHIA	703
I	
IL SALICE	846
L	
LUCERA	885
M	
MACCHIA DI PIERNO	852
MACERATA	829
MAFALDA	828
MANARA	886
MANCHE DI CIMALIA	779
MASSERIA ACQUASALSA	798
MASSERIA GROTTAVECCHIA	849
MASSERIA MONACO	836
MASSERIA PETRILLI	868
MASSERIA VERTICCHIO	819
MASSERIA VIORANO	874
MASSIGNANO	877
MELANICO	821
MEZZOCOLLE	936
MIGLIANICO	930
MIRANDOLA	915
MISANO ADRIATICO	858
MOLINAZZO	718
MONTE CANTIERE	845
MONTE CASTELLANO	795
MONTE MORRONE	808
MONTE URANO	867
MONTE VERDESE	870
MONTE VRECCIARO	838
MONTEARDONE	878
MONTEGRANARO	875
MONTIGNANO	839
N	
NOVA SIRI SCALO	751
O	
ORSINO	834
OVANENGO	908
P	
PECORARO	843
PESSANO	911
PIETRAMALA	926
PIGAZZANO	837
POGGIO CASTIONE	749
POLICORO	859
POMPOSA	888
PONTETIDONE	894
PORTO CIVITANOVA	853
PORTO CORSINI TERRA	916
POZZA	711
Q	
QUARTO	931
R	
RAPAGNANO	938

RAVENNA TERRA	917
RECOLETA	927
RECOVATO	918
S	
S. ALBERTO	942
S. ANDREA	869
S. BENEDETTO DEL TRONTO	826
S. MARIA IMBARO	817
S. MARIA NUOVA	842
S. MAURO	864
S. TEODORO	857
SALGASTRI	707
SALSOMAGGIORE I	726
SALSOMAGGIORE II	725
SAN BASILE	854
SAN GERVASIO	906
SAN LORENZO	940
SAN MARCO	862
SAN POTITO	920
SANTERNO	924
SCANZANO	865
SEDIA D'ORLANDO	762
SERRA PIZZUTA	802
SETTALA	913
SETTEFINESTRE	841
SILLARO	935
SORESINA	897
SPILAMBERTO	914
STRANGOLAGALLI	785
T	
TEMPA ROSSA	823
TERTIVERI	804
TOMBOLO	850
TORRENTE CELONE	861
TORRENTE CIGNO	856
TORRENTE MENOCCHIA	796
TORRENTE VULGANO	805
TRESIGALLO	921
TRIGNANO	709
V	
VAL D'AGRI	932
VALLE DEL ROVELLO	876
VESCOVATO	899
VETTA	706
VILLAFORTUNA-TRECATE	900

CONCESSIONI DI COLTIVAZIONE DI IDROCARBURI IN SICILIA

DENOMINAZIONE	CODICE
B	
BRONTE - S.NICOLA	320
C	
CASE SCHILLACI	331
COMISO II	321
F	
FIUMETTO	322
G	
GAGLIANO	323
GELA	324
GIAURONE	325
I	
IRMINIO	326
L	
LIPPONE - MAZARA DEL VALLO	327
N	
NOTO	330

R	
RAGUSA	328
ROCCA CAVALLO	329
S	
S. ANNA	333
SAMPERI	332

CONCESSIONI DI COLTIVAZIONE DI IDROCARBURI IN MARE

DENOMINAZIONE	CODICE
A	
A.C. 1.AG	956
A.C. 2.AS	958
A.C. 3.AS	959
A.C. 5.AV	964
A.C. 6.AS	967
A.C. 7.AS	965
A.C. 8.ME	970
A.C. 9.AG	978
A.C. 10.AG	980
A.C. 11.AG	981
A.C. 12.AG	984
A.C. 13.AS	985
A.C. 14.AS	989
A.C. 15.AX	990
A.C. 16.AG	995
A.C. 17.AG	1000
A.C. 18.AG	1001
A.C. 19.PI	1004
A.C. 20.AG	1005
A.C. 21.AG	1006
A.C. 22.EA	1009
A.C. 23.EA	1010
A.C. 24.EA	1011
A.C. 25.EA	1012
A.C. 26.EA	1013
A.C. 27.EA	1014
A.C. 28.EA	1015
A.C. 29.EA	1016
A.C. 30.EA	1017
A.C. 31.EA	1018
A.C. 32.AG	1019
A.C. 33.AG	1021
A.C. 34.AG	1022
A.C. 35.AG	1023
A.C. 36.AG	1024
B	
B.C. 1.LF	954
B.C. 2.LF	957
B.C. 3.AS	961
B.C. 4.AS	962
B.C. 5.AS	966
B.C. 7.LF	968
B.C. 8.LF	971
B.C. 9.AS	973
B.C. 10.AS	977
B.C. 11.AS	979
B.C. 12.AS	988
B.C. 13.AS	986
B.C. 14.AS	987
B.C. 15.AV	993
B.C. 17.TO	996
B.C. 18.RI	997
B.C. 20.AS	1002
B.C. 21.AG	1007
B.C. 22.AG	1020
B.C. 23.AG	1025
C	
C.C. 1.AG	955
C.C. 3.AG	975

C.C. 6.EO	991
CERVIA MARE	952
D	
D.C. 1.AG	963
D.C. 2.AG	972
D.C. 3.AG	976
D.C. 4.AG	983
F	
F.C. 1.AG	998
F.C. 2.AG	1003
G	
G.C. 1.AG	1026
P	
PORTO CORSINI MARE	1008

CONCESSIONI DI STOCCAGGIO DI IDROCARBURI IN TERRAFERMA

DENOMINAZIONE	CODICE
A	
ALFONSINE STOCCAGGIO	2922
B	
BORDOLANO STOCCAGGIO	2923
BRUGHERIO STOCCAGGIO	2903
C	
CELLINO STOCCAGGIO	2794
COLLALTO STOCCAGGIO	2814
CORNEGLIANO STOCCAGGIO	2925
CORTEMAGGIORE STOCCAGGIO	2892
CUGNO LE MACINE STOCCAGGIO	2926
F	
FIUME TRESTE STOCCAGGIO	2810
M	
MINERBIO STOCCAGGIO	2907
R	
RIPALTA STOCCAGGIO	2896
S	
SABBIONCELLO STOCCAGGIO	2921
SAN POTITO E COTIGNOLA STOCCA	2924
SERGNANO STOCCAGGIO	2912
SETTALA STOCCAGGIO	2813

PERMESSI DI RICERCA DI RISORSE GEOTERMICHE IN TERRAFERMA

DENOMINAZIONE	CODICE
B	
BAGNOLO	375
BOCCHEGGIANO	352
C	
CAMPIGLIA D'ORCIA	400
CASTIGLIONE D'ORCIA	377
CELLERE	398
CINIGIANO	354
F	
FRANCIACORTA	351
G	
GUARDISTALLO	379

I	
IGIA RISORSE GEOTERMICHE	396
L	
LA GRASCETA	401
LA VEDUTA	399
LAGO DI VICO	389
LE CASCINELLE	374
M	
MALPAGA	405
MAZZOLLA	356
MENSANO	357
MONTALCINO	383
MONTE LABBRO	358
MONTE SANTA CROCE	370
MONTEBAMBOLI	367
MONTEGEMOLI	368
MONTORIO	388
MURCI	359
P	
PANTELLERIA	350
PERETA	382
PIANA DEL DIAVOLO	390
POGGIO MONTONE	362
POMONTE	387
R	
RIPA D'ORCIA	403
ROCCASTRADA	364
ROMA OVEST	366
S	
SAN GAVINO MONREALE	406
SARDARA	409
SCANSANO	394
T	
TOBIA	391
V	
VALLE DI SUIO	392

CONCESSIONI DI COLTIVAZIONE DI RISORSE GEOTERMICHE IN TERRAFERMA

DENOMINAZIONE	CODICE
B	
BAGNORE	5
C	
CANNETO	21
CHIUSDINO	28
F	
FERRARA	15
L	
LARDERELLO	22
LUSTIGNANO	23
P	
PIANCASTAGNAIO	11
R	
RIO SECCO	12
T	
TRAVALE	26
V	
VALENTANO	32
VICENZA	17

ELENCO DEI PERMESSI DI RICERCA ACCORDATI NELLA TERRAFERMA - Aggiornamento 31/ottobre/2017

PERMESSI DI RICERCA ACCORDATI NELLA TERRAFERMA

Leggi 11 gennaio 1957, n. 6, 21 luglio 1967, n. 613 e successive modificazioni, 9 gennaio 1991, n. 9 e Decreto Legislativo 25 novembre 1996, n. 625

Nella terraferma sono vigenti n. 77 PERMESSI DI RICERCA per complessivi 22164,3 Km²

Regione	Numero permessi	Superficie (Km ²)
ABRUZZO	11	2.213,06
BASILICATA	9	1.274,27
CAMPANIA	2	802,90
EMILIA ROMAGNA	30	5.989,53
LAZIO	5	2.556,85
LOMBARDIA	13	3.319,04
MARCHE	7	793,31
MOLISE	4	807,78
PIEMONTE	7	3.130,15
PUGLIA	2	309,15
SARDEGNA	1	443,00
VENETO	1	525,25

Nota:
Nella tabella i titoli afferenti a due o più regioni sono conteggiati più volte, una per ciascuna regione mentre a ciascuna regione viene attribuita la parte di area del titolo minerario ad essa afferente.

ELENCO DEI PERMESSI DI RICERCA ACCORDATI NELLA TERRAFERMA - Aggiornamento 31/ottobre/2017

CODICE E DENOMINAZIONE DEL PERMESSO	TITOLARI DEL PERMESSO e relative quote di partecipazione (%)	PROVVEDIMENTI CONCERNENTI IL PERMESSO		PERIODO DI VIGENZA	SCADENZA	AREA (km2)	UBICAZIONE DEL PERMESSO
		Data	Natura del provvedimento				
410 SERRA S. BERNARDO Nota: Sospeso.	ENI (63,34) (r.u.) ROCKHOPPER ITALIA (22,89) TOTAL E&P ITALIA (13,77)	11/7/1994	Conferimento	11/7/1994	13/07/2013	268,56	BASILICATA (268,56)
		6/3/1995	Trasferimento quota	9/1/1995	1ª proroga		
		14/6/1996	Trasferimento quota e nomina r.u.	1/1/1996	XL - 7		
		14/6/1996	Cambio intestazione quota	23/1/1996	XL - 7		
		5/12/1996	Trasferimento quote	14/10/1996	XLI - 1		
		28/8/1997	Trasferimento quota	1/7/1997	XLI - 9		
		13/2/1998	Cambio intestazione quota	1/1/1998	XLII - 3		
		20/2/1998	Trasferimento quota	29/1/1998	XLII - 3		
		21/9/1998	Assunzione quota	24/7/1998	XLII - 10		
		5/2/1999	Trasferimento quote	30/10/1998	XLIII - 3		
		20/3/2000	Cambio intestazione quota	1/1/2000	XLIV - 4		
		29/11/2000	Cambio intestazione quota	3/3/2000	XLIV - 12		
		20/4/2001	Cambio intestazione quota	1/10/2000	XLV - 5		
		25/3/2002	Assunzione quota	7/11/2000	XLVI - 4		
		5/4/2002	Trasferimento quota	29/11/2001	XLVI - 12		
		14/6/2002	Sospensione decorrenza vigenza	11/7/2000	XLVI - 7		
		16/7/2003	Cambio intestazione quota	26/5/2003	XLVII - 8		
		10/11/2003	Trasferimento quota	30/9/2003	XLVII - 12		
		12/2/2004	Intestazione quota	1/12/2003	XLVIII - 3		
		30/6/2005	Determinazione scadenza vigenza	22/2/2005	XLIX - 7		
30/6/2005	Trasferimento quota	26/4/2005	XLIX - 7				
30/8/2005	Proroga e riduzione	23/2/2005	XLIX - 9				
30/3/2007	Assunzione quota	15/1/2007	LI - 4				
17/12/2007	Sospensione decorso temporale	30/4/2007	LII - 1				
16/4/2008	Cambio intestazione quota	12/2/2008	LII - 5				
9/7/2008	Sospensione decorso temporale	30/4/2007	LII - 8				
9/7/2008	Trasferimento quote	4/2/2008	LII - 8				
9/2/2010	Trasferimento quota	1/1/2010	LIV - 3				
23/2/2015	Modifica denominazione sociale	3/12/2014	LIX - 2				
30/5/2016	Nomina r.u.	4/5/2016	LX - 5				

CODICE E DENOMINAZIONE DEL PERMESSO	TITOLARI DEL PERMESSO e relative quote di partecipazione (%)	PROVVEDIMENTI CONCERNENTI IL PERMESSO		PERIODO DI VIGENZA	SCADENZA	AREA (km2)	UBICAZIONE DEL PERMESSO
		Data	Natura del provvedimento				
422 BUCCHIANICO Nota: L'area del permesso di ricerca è così ridotta in seguito al rilascio della concessione di coltivazione Miglianico. Sospeso.	ENI (100) (r.u.)	25/7/1996	Conferimento	25/7/1996	25/07/2008	178,96	ABRUZZO (178,96)
		13/2/1998	Cambio intestazione	1/1/1998	XL - 8		
		27/2/2003	Riduzione area	19/4/2002	XLII - 3		
		27/2/2003	Proroga	25/2/2005	XLVII - 3		
		20/11/2007	Proroga	25/7/2005	LI - 12		
		9/7/2008	Sospensione decorso temporale	27/9/2007	LII - 8		
		9/2/2010	Trasferimento	1/1/2010	LIV - 3		
		21/11/2016	Cambio intestazione	1/10/2016	LX - 11		

ELENCO DEI PERMESSI DI RICERCA ACCORDATI NELLA TERRAFERMA - Aggiornamento 31/ottobre/2017

CODICE E DENOMINAZIONE DEL PERMESSO	TITOLARI DEL PERMESSO e relative quote di partecipazione (%)		PROVEDIMENTI CONCERNENTI IL PERMESSO		PERIODO DI VIGENZA	SCADENZA	AREA (km2)	UBICAZIONE DEL PERMESSO
	Data	Natura del provvedimento	Decorrenza	BUIG				
437 FOSSO VALDIENNA Nota: Sospeso.	5/12/1996	Conferimento	5/12/1996	XLI - 1	1° periodo	05/12/2002	34	BASILICATA (34)
	13/2/1998	Cambio intestazione	28/7/1997	XLII - 3				
	15/3/2000	Trasferimento quote e nomina r.u.	29/10/1999	XLIV - 4				
	20/3/2000	Cambio intestazione quota	1/1/2000	XLV - 4				
	29/11/2000	Cambio intestazione quota	3/3/2000	XLIV - 12				
	20/4/2001	Cambio intestazione quote	1/10/2000	XLV - 5				
	5/6/2003	Cambio intestazione quota	1/5/2003	XLVII - 7				
	30/6/2003	Sospensione decorso temporale	22/4/2002	XLVII - 7				
	16/7/2003	Cambio intestazione quota	26/5/2003	XLVII - 8				
	12/2/2004	Cambio intestazione quota	31/12/2003	XLVIII - 3				
	9/2/2010	Trasferimento quota	1/1/2010	LIV - 3				
	23/9/2011	Trasferimento quota	16/9/2011	LV - 10				
	438 TEMPA MOLIANO Nota: Sospeso.	5/12/1996	Conferimento	5/12/1996				
13/2/1998		Cambio intestazione	28/7/1997	XLII - 3				
15/3/2000		Trasferimento quote e nomina r.u.	29/10/1999	XLIV - 4				
20/3/2000		Cambio intestazione quota	1/1/2000	XLV - 4				
29/11/2000		Cambio intestazione quota	3/3/2000	XLIV - 12				
20/4/2001		Cambio intestazione quote	1/10/2000	XLV - 5				
5/6/2003		Cambio intestazione quota	1/5/2003	XLVII - 7				
30/6/2003		Sospensione decorso temporale	22/4/2002	XLVII - 7				
16/7/2003		Cambio intestazione quota	26/5/2003	XLVII - 8				
12/2/2004		Cambio intestazione quota	31/12/2003	XLVIII - 3				
9/2/2010		Trasferimento quota	1/1/2010	LIV - 3				
23/9/2011		Trasferimento quota	16/9/2011	LV - 10				
454 SETTECERRI		25/9/1997	Conferimento	25/9/1997	XLI - 10	1° periodo	21/08/2016	419,2
	15/9/1999	Trasferimento quota e nomina r.u.	21/1/1999	XLIII - 10				
	17/10/2000	Sospensione decorrenza vigenza	15/2/2000	XLIV - 11				
	5/4/2002	Trasferimento quota	29/11/2001	XLVI - 12				
	20/5/2003	Assunzione quota e nomina r.u.	29/4/2003	XLVII - 6				
	30/6/2005	Trasferimento quota	26/4/2005	XLIX - 7				
	16/4/2008	Cambio intestazione quota	12/2/2008	LII - 5				
	9/2/2010	Trasferimento quota	1/1/2010	LIV - 3				
	21/1/2013	Assunzione quota	21/1/2013	LVI - 1				
	21/2/2013	Riduzione area	21/2/2013	LVI - 3				
	16/4/2013	Termine della sospensione del decorso temporale	10/1/2013	LVI - 4				
	21/11/2016	Cambio intestazione	1/10/2016	LX - 11				

ELENCO DEI PERMESSI DI RICERCA ACCORDATI NELLA TERRAFERMA - Aggiornamento 31/ottobre/2017

CODICE E DENOMINAZIONE DEL PERMESSO	TITOLARI DEL PERMESSO e relative quote di partecipazione (%)	PROVVEDIMENTI CONCERNENTI IL PERMESSO		PERIODO DI VIGENZA	SCADENZA	AREA (km2)	UBICAZIONE DEL PERMESSO			
		Data	Natura del provvedimento							
460 VIGEVANO Nota: Sospeso.	ENI (45) (r.u.) BG GAS INTERNATIONAL BV FILIALE ITALIANA (40) EDISON (15)	30/1/1998	Natura del provvedimento	Decorrenza	01/01/2006	392,45	LOMBARDIA (371,26) PIEMONTE (21,19)			
		17/3/2000	Attribuzione	1/1/1997	XLII - 2					
		17/10/2000	Riduzione area	17/3/2000	XLIV - 4					
		29/11/2000	Sospensione decorrenza vigenza	17/12/1999	XLIV - 11					
		18/5/2001	Trasferimento quota	6/9/2000	XLIV - 12					
		25/3/2002	Trasferimento quota	19/1/2001	XLV - 6					
		25/3/2002	Trasferimento quota	27/9/2001	XLVI - 4					
		30/7/2002	Trasferimento quota	2/1/2002	XLVI - 4					
			Determinazione data scadenza sospensione vigenza	30/7/2002	XLVI - 8					
		30/7/2002	Determinazione scadenza vigenza	30/7/2002	XLVI - 8					
		20/3/2003	Sospensione decorso temporale	26/9/2003	XLVII - 4					
		25/6/2003	Determinazione scadenza vigenza	9/4/2003	XLVII - 7					
		12/2/2004	Intestazione quota	1/12/2003	XLVIII - 3					
		12/10/2004	Sospensione decorso temporale	19/1/2004	XLVIII - 11					
		30/6/2005	Cambio intestazione quota	1/12/2004	XLIX - 7					
481 FIUME ANIENE Nota: Presentata istanza di proroga e di riduzione pubblicata nel B.U.I.G. Anno LII - N. 1. Sospeso.	LUMAX OIL (100) (r.u.)	21/9/1998	Natura del provvedimento	Decorrenza	05/01/2008	911,02	LAZIO (689,64) ABRUZZO (221,38)			
		11/2/1999	Conferimento	21/9/1998	XLII - 10					
		20/3/2000	Assunzione quote e nomina r.u.	21/9/1998	XLIII - 3					
		29/5/2000	Cambio intestazione quota	1/1/2000	XLIV - 4					
			Approvazione programma lavori unitario	29/5/2000	XLIV - 6					
		20/4/2001	Cambio intestazione quota	1/10/2000	XLV - 5					
		27/1/2003	Trasferimento quota	26/6/2002	XLVII - 2					
		8/10/2003	Sospensione decorso temporale	29/5/2003	XLVII - 11					
		4/10/2006	Determinazione scadenza vigenza	10/9/2006	L - 11					
		28/1/2010	Sospensione decorso temporale	11/8/2008	LIV - 2					
		482 LAGO DEL SALTO Nota: Presentata istanza di proroga e di riduzione pubblicata nel B.U.I.G. Anno LII - N. 1. Sospeso.	LUMAX OIL (100) (r.u.)	21/9/1998	Natura del provvedimento	Decorrenza		05/01/2008	918,06	LAZIO (498,51) ABRUZZO (419,55)
				10/2/1999	Conferimento	21/9/1998		XLII - 10		
				20/3/2000	Assunzione quote e nomina r.u.	21/9/1998		XLIII - 3		
				29/5/2000	Cambio intestazione quota	1/1/2000		XLIV - 4		
					Approvazione programma lavori unitario	29/5/2000		XLIV - 6		
20/4/2001	Cambio intestazione quota			1/10/2000	XLV - 5					
27/1/2003	Trasferimento quota			26/6/2002	XLVII - 2					
8/10/2003	Sospensione decorso temporale			29/5/2003	XLVII - 11					
4/10/2006	Determinazione scadenza vigenza			10/9/2006	L - 11					
28/1/2010	Sospensione decorso temporale			11/8/2008	LIV - 2					

ELENCO DEI PERMESSI DI RICERCA ACCORDATI NELLA TERRAFERMA - Aggiornamento 31/ottobre/2017

CODICE E DENOMINAZIONE DEL PERMESSO	TITOLARI DEL PERMESSO e relative quote di partecipazione (%)	PROVVEDIMENTI CONCERNENTI IL PERMESSO		PERIODO DI VIGENZA	SCADENZA	AREA (km2)	UBICAZIONE DEL PERMESSO
		Data	Natura del provvedimento				
484 SORA Nota: Presentata istanza di proroga e di riduzione pubblicata nel B.U.I.G. Anno LII - N. 1. Sospeso.	LUMAX OIL (100) (r.u.)	21/9/1998 10/2/1999 20/3/2000 29/5/2000	Natura del provvedimento Conferimento Assunzione quote e nomina r.u. Cambio intestazione quota Approvazione programma lavori unitario	1° periodo 21/9/1998 21/2/1998 1/1/2000 29/5/2000	05/01/2008	895,5	LAZIO (476,41) ABRUZZO (419,09)
		20/4/2001 27/1/2003 8/10/2003 4/10/2006 28/1/2010	Cambio intestazione quota Trasferimento quota Sospensione decorso temporale Determinazione scadenza vigenza Sospensione decorso temporale	1/10/2000 26/6/2002 29/5/2003 10/9/2006 11/8/2008			

CODICE E DENOMINAZIONE DEL PERMESSO	TITOLARI DEL PERMESSO e relative quote di partecipazione (%)	PROVVEDIMENTI CONCERNENTI IL PERMESSO		PERIODO DI VIGENZA	SCADENZA	AREA (km2)	UBICAZIONE DEL PERMESSO
		Data	Natura del provvedimento				
485 TEANA Nota: Sospeso.	TOTAL E&P ITALIA (80) (r.u.) ENI (20)	23/9/1998 4/12/1998 10/3/1999 18/11/1999 19/10/2000 5/4/2002 16/4/2003 16/7/2003 8/10/2004 9/2/2010	Natura del provvedimento Conferimento Rettificazione Cambio intestazione quota Trasferimento quota Assunzione quota Trasferimento quota Trasferimento quota e nomina r.u. Cambio intestazione quota Sospensione decorso temporale Trasferimento quota	1° periodo 23/9/1998 23/9/1998 30/6/1999 6/10/2000 29/11/2001 3/12/2002 26/5/2003 19/7/2004 1/1/2010	23/09/2004	231,04	BASILICATA (231,04)

CODICE E DENOMINAZIONE DEL PERMESSO	TITOLARI DEL PERMESSO e relative quote di partecipazione (%)	PROVVEDIMENTI CONCERNENTI IL PERMESSO		PERIODO DI VIGENZA	SCADENZA	AREA (km2)	UBICAZIONE DEL PERMESSO
		Data	Natura del provvedimento				
492 ALIANO Nota: Sospeso.	TOTAL E&P ITALIA (60) (r.u.) ENI (40)	6/11/1998 3/8/1999 20/3/2000 20/3/2000 11/10/2000 29/11/2000 20/4/2001 20/5/2001 26/3/2003 16/7/2003 8/10/2004 9/2/2010	Natura del provvedimento Conferimento Trasferimento quota Rettificazione Cambio intestazione quota Nomina r.u. Cambio intestazione quota Cambio intestazione quota Assunzione quota Assunzione quota Cambio intestazione quota Sospensione decorso temporale Trasferimento quota	1° periodo 6/11/1998 7/4/1999 6/11/1998 1/1/2000 15/9/2000 3/3/2000 1/10/2000 6/2/2001 27/2/2003 26/5/2003 19/7/2004 1/1/2010	06/11/2004	154,56	BASILICATA (154,56)

ELENCO DEI PERMESSI DI RICERCA ACCORDATI NELLA TERRAFERMA - Aggiornamento 31/ottobre/2017

496	CODICE E DENOMINAZIONE DEL PERMESSO	TITOLARI DEL PERMESSO e relative quote di partecipazione (%)		PROVVEDIMENTI CONCERNENTI IL PERMESSO		PERIODO DI VIGENZA	SCADENZA	AREA (km2)	UBICAZIONE DEL PERMESSO
		Data	Natura del provvedimento	Decorrenza	BUIG				
	CIVITA Nota: Presentata istanza per realizzazione del pozzo esplorativo «SANTA LIBERATA 1 DIR» pubblicata nel B.U.I.G. Anno LVI - N. 9. Sospeso dal 12 febbraio 2006 al 13 dicembre 2011. Sospeso dal 27 dicembre 2012 al 10 dicembre 2013.	ROCKHOPPER CIVITA (100) (r.u.)		22/4/1999	Natura del provvedimento	1ª proroga	03/11/2015	276,57	ABRUZZO (270,21)
				21/3/2002	Conferimento				
				20/11/2007	Trasferimento quota e nomina r.u.				
				20/11/2007	Proroga				
				19/6/2008	Assunzione quota				
				9/7/2008	Trasferimento				
				8/11/2012	Sospensione decorso temporale				
				16/4/2013	Termine della sospensione del decorso temporale				
				6/3/2014	Sospensione decorso temporale				
				7/5/2014	Rettificazione				
				3/7/2014	Sospensione decorso temporale				
				23/2/2015	Modifica denominazione sociale				
				3/7/2015	Sospensione decorso temporale				
				4/7/2016	Sospensione decorso temporale				
									MOLISE (6,36)
501	MUTIGNANO Nota: Presentata istanza di proroga pubblicata nel B.U.I.G. Anno LVIII - N. 5. Sospeso.	ENI (50) (r.u.) GAS PLUS ITALIANA (50)		9/6/2000	Natura del provvedimento	1ª proroga	09/06/2009	76,19	ABRUZZO (76,19)
				20/4/2001	Conferimento				
				18/9/2001	Cambio intestazione quota				
				12/1/2004	Trasferimento quota				
				12/2/2004	Nomina r.u.				
				20/7/2004	Cambio intestazione quota				
				20/11/2007	Cambio intestazione quota				
				4/5/2009	Proroga				
				9/2/2010	Sospensione decorso temporale				
				17/2/2012	Trasferimento quota				
				29/3/2012	Riduzione area				
				1/3/2013	Rettificazione				
				2/11/2016	Cambio intestazione quota				
					Cambio intestazione				
507	CROCETTA Nota: Sospeso dal 1 agosto 2009 al 31 gennaio 2013. Presentata istanza di proroga pubblicata nel B.U.I.G. Anno LVII - N. 9. Presentata istanza di sospensione del decorso temporale pubblicata nel B.U.I.G. Anno LVIII - N. 6.	NORTHSUN ITALIA (65) (r.u.) PO VALLEY OPERATIONS PTY (35)		19/2/2001	Natura del provvedimento	1ª proroga	22/08/2013	51,58	EMILIA ROMAGNA (51,58)
				9/5/2005	Conferimento				
				31/7/2007	Cambio intestazione quota				
				25/1/2010	Proroga				
				26/5/2014	Sospensione decorso temporale				
				18/5/2015	Ripristino decorso temporale				
					Sospensione decorso temporale				

ELENCO DEI PERMESSI DI RICERCA ACCORDATI NELLA TERRAFERMA - Aggiornamento 31/ottobre/2017

508	CODICE E DENOMINAZIONE DEL PERMESSO	TITOLARI DEL PERMESSO e relative quote di partecipazione (%)	PROVVEDIMENTI CONCERNENTI IL PERMESSO		PERIODO DI VIGENZA	SCADENZA	AREA (km2)	UBICAZIONE DEL PERMESSO
			Data	Natura del provvedimento				
	PESCOPIENNATARO	ENI (100) (r.u.)	19/2/2001	Conferimento	19/2/2001	06/10/2011	81,9	MOLISE (76,35)
			18/7/2001	Assunzione quota	18/6/2001			ABRUZZO (5,55)
			30/6/2003	Sospensione decorso temporale	22/4/2002			
			12/2/2004	Intestazione quota	1/12/2003			
			21/5/2004	Determinazione scadenza vigenza	16/3/2004			
			21/5/2004	Approvazione programma lavori unitario	21/5/2004			
			7/7/2006	Assunzione quota	16/5/2006			
			26/11/2008	Sospensione decorso temporale	11/5/2008			
			9/2/2010	Trasferimento	1/1/2010			
			8/6/2010	Sospensione decorso temporale	29/7/2009			
			8/6/2010	Ridenominazione	8/6/2010			
			8/6/2010	Determinazione scadenza vigenza	8/6/2010			
			8/6/2010	Riduzione area	8/6/2010			

510	CODICE E DENOMINAZIONE DEL PERMESSO	TITOLARI DEL PERMESSO e relative quote di partecipazione (%)	PROVVEDIMENTI CONCERNENTI IL PERMESSO		PERIODO DI VIGENZA	SCADENZA	AREA (km2)	UBICAZIONE DEL PERMESSO
			Data	Natura del provvedimento				
	SAN VINCENZO	PO VALLEY OPERATIONS PTY (67,5) (r.u.) NORTHSUN ITALIA (32,5)	19/2/2001	Conferimento	19/2/2001			
			27/5/2003	Trasferimento quote e nomina r.u.	17/2/2003			
			12/2/2004	Intestazione quota	1/12/2003			
			9/5/2005	Cambio intestazione quota	25/8/2004			
			17/12/2008	Trasferimento quota e nomina r.u.	29/10/2008			
			7/1/2010	Proroga	19/2/2007			
			11/1/2011	Proroga	19/2/2010			

512	CODICE E DENOMINAZIONE DEL PERMESSO	TITOLARI DEL PERMESSO e relative quote di partecipazione (%)	PROVVEDIMENTI CONCERNENTI IL PERMESSO		PERIODO DI VIGENZA	SCADENZA	AREA (km2)	UBICAZIONE DEL PERMESSO
			Data	Natura del provvedimento				
	TORRENTE NURE	PADANA ENERGIA (87,5) (r.u.) PETROREP ITALIANA (12,5)	19/2/2001	Conferimento	19/2/2001			
			12/10/2001	Trasferimento	3/8/2001			
			25/3/2002	Trasferimento quota	2/1/2002			
			28/11/2003	Trasferimento quota e nomina r.u.	17/6/2003			
			30/6/2005	Cambio intestazione quota	1/12/2004			
			30/11/2007	Proroga e riduzione	19/2/2007			
			30/11/2007	Nomina r.u.	19/2/2007			
			28/2/2008	Trasferimento quota	28/12/2007			
			31/8/2009	Assunzione quota	21/7/2009			
			9/2/2010	Trasferimento quota	1/1/2010			
			28/3/2011	Proroga e riduzione	19/2/2010			

ELENCO DEI PERMESSI DI RICERCA ACCORDATI NELLA TERRAFERMA - Aggiornamento 31/ottobre/2017

517	CODICE E DENOMINAZIONE DEL PERMESSO	TITOLARI DEL PERMESSO e relative quote di partecipazione (%)	PROVVEDIMENTI CONCERNENTI IL PERMESSO		PERIODO DI VIGENZA	SCADENZA	AREA (km2)	UBICAZIONE DEL PERMESSO
			Data	Natura del provvedimento				
	CODOGNO Nota: Presentata istanza di proroga e di riduzione dell'area pubblicata nel B.U.I.G. Anno LIV - N. 1. Sospeso. Presentata istanza di rinuncia pubblicata nel B.U.I.G. Anno LVI - N. 7.	EDISON (55) (r.u.) IRMINIO (25) COMPAGNIA GENERALE IDROCARBURI (20)	20/2/2001 25/3/2002 25/3/2002 28/11/2003 12/2/2004 10/1/2007 11/4/2008 18/3/2010 29/7/2013 18/9/2014	Natura del provvedimento Conferimento Trasferimento quota Trasferimento quota Assunzione quote Cambio intestazione Trasferimenti quote Proroga e riduzione Sospensione decorso temporale Cambio intestazione quota	1ª proroga	20/02/2010	450,4	LOMBARDIA (426,53) EMILIA ROMAGNA (23,87)
	523							
	FIUME ARNONE Nota: Presentata istanza di proroga pubblicata nel B.U.I.G. Anno LV - N. 8.	TITOLARI DEL PERMESSO e relative quote di partecipazione (%) ASCENT RESOURCES ITALIA (70) (r.u.) ITALMIN ENERGIA (30)	10/7/2002 28/10/2004 30/3/2007 19/6/2008 13/10/2009 17/3/2010	Natura del provvedimento Conferimento Trasferimento quota e nomina r.u. Trasferimento quota e nomina r.u. Trasferimento quota Proroga e riduzione Assunzione quota	1ª proroga	10/07/2011	268,97	LAZIO (268,97)
	524							
	ORTONA Nota: Presentata istanza di proroga pubblicata nel B.U.I.G. Anno LII - N. 6. Sospeso.	TITOLARI DEL PERMESSO e relative quote di partecipazione (%) ENI (100) (r.u.)	10/7/2002 9/7/2008 9/2/2010 27/7/2010 21/11/2016	Natura del provvedimento Conferimento Sospensione decorso temporale Trasferimento Proroga sospensione decorso temporale Cambio intestazione	1° periodo	09/07/2010	140,2	ABRUZZO (140,2)

ELENCO DEI PERMESSI DI RICERCA ACCORDATI NELLA TERRAFERMA - Aggiornamento 31/ottobre/2017

525	CODICE E DENOMINAZIONE DEL PERMESSO	TITOLARI DEL PERMESSO e relative quote di partecipazione (%)	PROVVEDIMENTI CONCERNENTI IL PERMESSO					PERIODO DI VIGENZA	SCADENZA	AREA (km2)	UBICAZIONE DEL PERMESSO
			Natura del provvedimento								
			Data	Decorrenza							
	SAN MARCO Nota: Presentata istanza di concessione di coltivazione «BAGNACAVALLO» pubblicata nel B.U.I.G. Anno LIII - N. 3. Presentata istanza autorizzazione alla realizzazione pozzo esplorativo «ROSETTA 1 DIR» pubblicata nel B.U.I.G. Anno LVI - N. 10. Presentata istanza autorizzazione alla realizzazione pozzo esplorativo «LUGATTI 1 DIR» pubblicata nel B.U.I.G. Anno LVII - N. 12. Sospeso dal 22 novembre 2013 al 22 maggio 2014. Presentata istanza di proroga della sospensione del decorso temporale pubblicata nel B.U.I.G. Anno LVIII - N. 6.	ALEANINA ITALIA (100) (r.u.)	10/7/2002	Natura del provvedimento	Decorrenza	BUIG	2ª proroga	08/01/2015	292,54	EMILIA ROMAGNA (292,54)	
			10/7/2002	Conferimento	10/7/2002	XLVI - 8					
			19/2/2003	Trasferimento	12/12/2002	XLVII - 3					
			27/10/2004	Trasferimento	30/3/2004	XLVIII - 11					
			19/5/2009	Proroga	10/7/2008	LIII - 6					
			22/2/2010	Trasferimento	9/2/2010	LIV - 3					
			9/4/2010	Trasferimento	22/3/2010	LIV - 5					
			12/7/2010	Cambio intestazione	20/4/2010	LIV - 8					
			28/11/2012	Proroga	10/7/2011	LVI - 12					
			5/2/2013	Rettifica	28/11/2012	LVI - 2					
			3/3/2014	Sospensione decorso temporale	22/11/2013	LVIII - 3					
			4/2/2015	Sospensione decorso temporale	23/5/2014	LIX - 2					
			14/3/2017	Cambio intestazione quote	19/3/2016	LXI - 3					
			9/5/2017	Sospensione decorso temporale	23/5/2015	LXI - 5					
531	CODICE E DENOMINAZIONE DEL PERMESSO	TITOLARI DEL PERMESSO e relative quote di partecipazione (%)	PROVVEDIMENTI CONCERNENTI IL PERMESSO					PERIODO DI VIGENZA	SCADENZA	AREA (km2)	UBICAZIONE DEL PERMESSO
			Natura del provvedimento								
			Data	Decorrenza							
	MONTA PALLANO Nota: Presentata istanza di concessione di coltivazione «COLLE SANTO» pubblicata nel B.U.I.G. Anno LIII - N. 3.	CMI ENERGIA (90) (r.u.) INTERGIE (10)	13/2/2004	Conferimento	13/2/2004	XLVIII - 3	1° periodo	02/05/2010	35,72	ABRUZZO (35,72)	
			8/6/2006	Sospensione decorso temporale	24/3/2006	L - 7					
			8/6/2006	Trasferimento quota	13/4/2006	L - 7					
			10/1/2007	Determinazione scadenza vigenza	9/6/2006	LI - 2					
539	CODICE E DENOMINAZIONE DEL PERMESSO	TITOLARI DEL PERMESSO e relative quote di partecipazione (%)	PROVVEDIMENTI CONCERNENTI IL PERMESSO					PERIODO DI VIGENZA	SCADENZA	AREA (km2)	UBICAZIONE DEL PERMESSO
			Natura del provvedimento								
			Data	Decorrenza							
	MONTALBANO Nota: Sospeso. Presentata istanza di estensione della sospensione del decorso temporale pubblicata nel B.U.I.G. Anno LVIII - N. 5.	CANDEL ITALIA (57,15) (r.u.) CYGAM ENERGY ITALIA (42,85)	8/9/2005	Conferimento	8/9/2005	XLIX - 10	1° periodo	21/03/2015	165,04	BASILICATA (165,04)	
			11/4/2006	Cambio intestazione	30/9/2005	L - 5					
			24/1/2007	Trasferimento quota	1/7/2006	LI - 2					
			19/6/2008	Trasferimento quota	27/2/2008	LII - 7					
			12/9/2008	Trasferimento quota	4/7/2008	LII - 10					
			31/10/2008	Nominia r.u.	1/10/2008	LII - 11					
			25/9/2009	Assunzione quota	16/9/2009	LIII - 10					
			13/4/2012	Sospensione decorso temporale	4/3/2010	LVI - 4					
			12/3/2013	Sospensione decorso temporale	13/10/2012	LVI - 3					
			13/3/2013	Cambio intestazione quota	13/11/2012	LVI - 3					
			28/6/2013	Trasferimento quota	5/6/2013	LVI - 6					
			21/11/2014	Sospensione decorso temporale	13/9/2013	LVII - 11					
			2/8/2016	Sospensione decorso temporale	20/5/2015	LX - 8					

ELENCO DEI PERMESSI DI RICERCA ACCORDATI NELLA TERRAFERMA - Aggiornamento 31/ottobre/2017

541	CODICE E DENOMINAZIONE DEL PERMESSO	TITOLARI DEL PERMESSO e relative quote di partecipazione (%)	PROVEDIMENTI CONCERNENTI IL PERMESSO		PERIODO DI VIGENZA	SCADENZA	AREA (km2)	UBICAZIONE DEL PERMESSO
			Data	Natura del provvedimento				
	MONTEMARCIANO	APENININE ENERGY (75) (r.u.) SARP (25)	24/2/2006	Natura del provvedimento	1 ^a proroga	24/02/2015	44,48	MARCHE (44,48)
			7/6/2007	Conferimento	24/2/2006			
			16/4/2008	Trasferimento quota e nomina r.u.	27/3/2007			
			16/3/2010	Cambio intestazione quota	12/2/2008			
			2/9/2011	Assunzione quota	11/1/2010			
			17/4/2013	Trasferimento quota	2/8/2011			
			9/7/2014	Modifica denominazione sociale	28/12/2012			
			9/7/2014	Proroga	24/2/2012			
				Riduzione area	10/3/2014			
					LVIII - 7			
					LVIII - 7			
543	CARISIO	ENI (52,5) (r.u.) PETROCELTIC ITALIA (47,5)	18/5/2006	Natura del provvedimento	18/5/2006	18/06/2015	728	PIEMONTE (728)
			28/2/2008	Conferimento	28/12/2007			
			27/3/2009	Trasferimento quota e nomina r.u.	24/2/2009			
			28/9/2009	Trasferimento quota	25/6/2009			
			20/4/2011	Cambio intestazione quota	1/4/2011			
			11/4/2012	Nomina r.u.	14/3/2012			
			21/1/2012	Sospensione decorso temporale	19/12/2012			
			29/1/2014	Sospensione decorso temporale	17/6/2013			
			3/6/2014	Sospensione decorso temporale	15/4/2014			
			12/2/2016	Trasferimento quota	18/6/2015			
			9/5/2017	Sospensione decorso temporale	7/1/2017			
				Intestazione quota	LXI - 5			
544	TORRENTE LA VELLA	EDISON (60) (r.u.) ROCKHOPPER ITALIA (40)	31/5/2006	Natura del provvedimento	31/5/2006	31/05/2012	9,65	BASILICATA (9,65)
			3/8/2006	Conferimento	31/5/2006			
			16/4/2008	Rettifica	31/5/2006			
			30/10/2009	Cambio intestazione quota	12/2/2008			
			23/2/2015	Sospensione decorso temporale	4/4/2009			
				Modifica denominazione sociale	3/12/2014			
					LIX - 2			
545	POSTA NUOVA	CYGAM ENERGY ITALIA (100) (r.u.)	3/10/2006	Natura del provvedimento	3/10/2006	03/10/2012	154,55	PUGLIA (154,55)
			13/3/2013	Conferimento	3/10/2006			
				Cambio intestazione quota	13/11/2012			
					LVI - 3			

ELENCO DEI PERMESSI DI RICERCA ACCORDATI NELLA TERRAFERMA - Aggiornamento 31/ottobre/2017

548	CODICE E DENOMINAZIONE DEL PERMESSO	TITOLARI DEL PERMESSO e relative quote di partecipazione (%) (r.u.)		PROVVEDIMENTI CONCERNENTI IL PERMESSO				PERIODO DI VIGENZA	SCADENZA	AREA (km2)	UBICAZIONE DEL PERMESSO
		Data	Natura del provvedimento	Decorrenza	BUIG	1° periodo					
	CORANA	COMPAGNIA GENERALE IDROCARBURI (80) (r.u.) ITALMIN ENERGIA (20)	24/7/2007 30/7/2012 1/10/2012 21/1/2013 29/7/2013 5/8/2013 10/10/2013 22/4/2014	Natura del provvedimento Conferimento Trasferimento quota Nomina r.u. Sospensione decorso temporale Cambio intestazione quota Sospensione decorso temporale Sospensione decorso temporale Sospensione decorso temporale	24/7/2007 14/6/2012 1/10/2012 16/4/2012 15/7/2011 28/2/2013 30/6/2013 31/12/2013	LI - 8 LVI - 8 LVI - 10 LVI - 1 LVI - 8 LVI - 8 LVI - 10 LVIII - 4	1° periodo	22/04/2015	476,23	LOMBARDIA (411,46) PIEMONTE (64,77)	
	Nota: Sospeso dal 16 aprile 2012 al 20 settembre 2012. Sospeso dal 28 febbraio 2013 al 30 giugno 2013. Sospeso dal 30 giugno 2013 al 30 dicembre 2013. Sospeso dal 31 dicembre 2013 al 30 giugno 2014. Presentata istanza per realizzazione del pozzo esplorativo «VELEZZO LOMELLINA 1» pubblicata nel B.U.I.G. Anno LVIII - N. 8. Presentata istanza di estensione della sospensione del decorso temporale pubblicata nel B.U.I.G. Anno LVIII - N. 8.										
	683										
	CORTE DEI SIGNORI	ALEANNA RESOURCES (100) (r.u.)	28/3/2008 2/2/2016 2/2/2016 2/2/2016	Natura del provvedimento Conferimento Proroga Sospensione decorso temporale Determinazione scadenza vigenza	28/3/2008 28/3/2014 23/4/2014 2/2/2016	LII - 4 LX - 2 LX - 2 LX - 2	1° proroga	06/11/2018	248,7	EMILIA ROMAGNA (248,7)	
	Nota: Presentata istanza di proroga pubblicata nel B.U.I.G. Anno LVII - N. 10. Presentata istanza di sospensione del decorso temporale pubblicata nel B.U.I.G. Anno LVIII - N. 6.										
	688										
	JOLANDA DI SAVOIA	ALEANNA ITALIA (90) (r.u.) GEOGAS (10)	10/9/2008 7/9/2011 14/7/2014 8/5/2015 14/3/2017 2/5/2017	Natura del provvedimento Conferimento Trasferimento quota Sospensione decorso temporale Sospensione decorso temporale Cambio intestazione quote Sospensione decorso temporale	10/9/2008 1/6/2011 28/2/2014 29/8/2014 19/3/2016 29/8/2015	LII - 10 LV - 10 LVIII - 7 LIX - 5 LXI - 3 LXI - 5	1° periodo	11/03/2015	119,5	EMILIA ROMAGNA (119,5)	
	Nota: Presentata istanza per realizzazione del pozzo esplorativo «CISI 001» pubblicata nel B.U.I.G. Anno LVII - N. 9. Sospeso dal 28 febbraio 2014 al 28 agosto 2014.										
	690										
	CASALE COCCHI	ALEANNA ITALIA (100) (r.u.)	22/9/2008 22/2/2010 9/4/2010 12/7/2010 9/2/2015 14/3/2017 3/5/2017	Natura del provvedimento Conferimento Trasferimento Cambio intestazione Sospensione decorso temporale Cambio intestazione quote Sospensione decorso temporale	22/9/2008 9/2/2010 22/3/2010 20/4/2010 10/2/2014 19/3/2016 4/8/2015	LII - 10 LIV - 3 LIV - 5 LIV - 8 LIX - 2 LXI - 3 LXI - 5	1° periodo	22/09/2014	2,45	EMILIA ROMAGNA (2,45)	
	Nota: Presentata istanza di proroga pubblicata nel B.U.I.G. Anno LVII - N. 10. Presentata istanza di sospensione del decorso temporale pubblicata nel B.U.I.G. Anno LVIII - N. 8.										

ELENCO DEI PERMESSI DI RICERCA ACCORDATI NELLA TERRAFERMA - Aggiornamento 31/ottobre/2017

691	CODICE E DENOMINAZIONE DEL PERMESSO	TITOLARI DEL PERMESSO e relative quote di partecipazione (%)	PROVVEDIMENTI CONCERNENTI IL PERMESSO			PERIODO DI VIGENZA	SCADENZA	AREA (km2)	UBICAZIONE DEL PERMESSO
			Data	Natura del provvedimento	Decorrenza				
	LA PROSPERA Nota: Presentata istanza di concessione di coltivazione «GRADIZZA» pubblicata nel B.U.I.G. Anno LVIII - N. 3.	ALEANNA RESOURCES (85) (r.u.) PETROREP ITALIANA (15)	22/9/2008 14/4/2014 30/3/2017	Natura del provvedimento Conferimento Trasferimento quote Trasferimento quote	22/9/2008 6/8/2013 20/12/2015	1° periodo LII - 10 LVIII - 4 LXI - 4	22/09/2014	104,87	EMILIA ROMAGNA (104,87)
	696								
	TORRENTE PARMA Nota: Presentata istanza di rinuncia pubblicata nel B.U.I.G. Anno LVIII - N. 3	TITOLARI DEL PERMESSO e relative quote di partecipazione (%) EDISON (100) (r.u.)	29/10/2008	Natura del provvedimento Conferimento	29/10/2008	LII - 11	29/10/2014	666,22	EMILIA ROMAGNA (666,22)
	697								
	PODERE GALLINA Nota: Presentata istanza di sospensione del decorso temporale pubblicata nel B.U.I.G. Anno LVIII - N. 6.	TITOLARI DEL PERMESSO e relative quote di partecipazione (%) PO VALLEY OPERATIONS PTY (100) (r.u.)	2/12/2008 23/10/2014 15/4/2016 10/1/2017 1/3/2017 27/7/2017	Natura del provvedimento Conferimento Sospensione decorso temporale Sospensione decorso temporale Sospensione decorso temporale Ripristino decorso temporale Sospensione decorso temporale	2/12/2008 23/4/2014 23/4/2015 24/4/2016 23/1/2017 1/5/2017	LIII - 1 LVIII - 10 LX - 4 LXI - 1 LXI - 3 LXI - 7	02/09/2017	506,2	EMILIA ROMAGNA (506,2)
	698								
	PONTE DEL DIAVOLO Nota: Presentata istanza per realizzazione del pozzo esplorativo «TOMBELLINA 1 DIR» pubblicata nel B.U.I.G. Anno LVII - N. 9. Presentata istanza di sospensione del decorso temporale pubblicata nel B.U.I.G. Anno LVIII - N. 6. Presentata istanza di proroga pubblicata nel B.U.I.G. Anno LVIII - N. 8.	TITOLARI DEL PERMESSO e relative quote di partecipazione (%) ALEANNA RESOURCES (100) (r.u.)	2/2/2009 12/11/2015 11/10/2016	Natura del provvedimento Conferimento Sospensione decorso temporale Sospensione decorso temporale	2/2/2009 23/4/2014 19/4/2014	LIII - 3 LIX - 11 LX - 10	02/02/2015	199,8	EMILIA ROMAGNA (199,8)
	699								
	PONTE DEI GRILLI Nota: Presentata istanza di sospensione del decorso temporale pubblicata nel B.U.I.G. Anno LVIII - N. 9. Presentata istanza per realizzazione del pozzo esplorativo «ARMONIA 1 DIR» pubblicata nel B.U.I.G. Anno LVIII - N. 9.	TITOLARI DEL PERMESSO e relative quote di partecipazione (%) ALEANNA RESOURCES (100) (r.u.)	30/3/2009 12/11/2015 11/10/2016 12/10/2017	Natura del provvedimento Conferimento Sospensione decorso temporale Sospensione decorso temporale Proroga	30/3/2009 8/8/2014 9/7/2015 11/2/2017	LIII - 4 LIX - 11 LX - 10 LXI - 10		258,45	EMILIA ROMAGNA (258,45)

ELENCO DEI PERMESSI DI RICERCA ACCORDATI NELLA TERRAFERMA - Aggiornamento 31/ottobre/2017

700	CODICE E DENOMINAZIONE DEL PERMESSO MONTELURO Nota: Presentata istanza di rinuncia pubblicata nel B.U.I.G. Anno LVII - N. 11.	TITOLARI DEL PERMESSO e relative quote di partecipazione (%) APENNINE ENERGY (95) (r.u.) PETREN (5)	PROVVEDIMENTI CONCERNENTI IL PERMESSO Data 15/7/2009 20/10/2010 17/4/2013 Natura del provvedimento Conferimento Trasferimento quota Modifica denominazione sociale	Decorrenza 15/7/2009 21/9/2010 28/12/2012	BUIG LVII - 8 LVIII - 11 LVII - 4	PERIODO DI VIGENZA 1° periodo 15/07/2015	SCADENZA 15/07/2015	AREA (km2) 364,86	UBICAZIONE DEL PERMESSO MARCHE (287,14) EMILIA ROMAGNA (77,72)
714	CODICE E DENOMINAZIONE DEL PERMESSO BADILE	TITOLARI DEL PERMESSO e relative quote di partecipazione (%) APENNINE ENERGY (100) (r.u.)	PROVVEDIMENTI CONCERNENTI IL PERMESSO Data 23/3/2010 17/4/2013 28/7/2015 12/4/2016 4/7/2016 Natura del provvedimento Conferimento Modifica denominazione sociale Sospensione decorso temporale Sospensione decorso temporale Ripristino decorso temporale	Decorrenza 23/3/2010 28/12/2012 19/12/2014 19/12/2015 10/5/2016	BUIG LIV - 4 LVII - 4 LIX - 7 LX - 4 LX - 7	PERIODO DI VIGENZA 1° periodo 13/08/2017	SCADENZA 13/08/2017	AREA (km2) 154,5	UBICAZIONE DEL PERMESSO LOMBARDIA (154,5)
715	CODICE E DENOMINAZIONE DEL PERMESSO BIBBIANO Nota: Presentata istanza di unificazione programma lavori con il permesso di ricerca «SASSUOLO» pubblicata nel B.U.I.G. Anno LVI - N. 6..	TITOLARI DEL PERMESSO e relative quote di partecipazione (%) TERRACON (100) (r.u.)	PROVVEDIMENTI CONCERNENTI IL PERMESSO Data 27/4/2010 Natura del provvedimento Conferimento	Decorrenza 27/4/2010	BUIG LIV - 5	PERIODO DI VIGENZA 1° periodo 27/04/2016	SCADENZA 27/04/2016	AREA (km2) 411,1	UBICAZIONE DEL PERMESSO EMILIA ROMAGNA (411,1)
716	CODICE E DENOMINAZIONE DEL PERMESSO SASSUOLO Nota: Presentata istanza di unificazione programma lavori con il permesso di ricerca «BIBBIANO» pubblicata nel B.U.I.G. Anno LVI - N. 6.	TITOLARI DEL PERMESSO e relative quote di partecipazione (%) TERRACON (100) (r.u.)	PROVVEDIMENTI CONCERNENTI IL PERMESSO Data 27/4/2010 Natura del provvedimento Conferimento	Decorrenza 27/4/2010	BUIG LIV - 5	PERIODO DI VIGENZA 1° periodo 27/04/2016	SCADENZA 27/04/2016	AREA (km2) 252,26	UBICAZIONE DEL PERMESSO EMILIA ROMAGNA (252,26)
717	CODICE E DENOMINAZIONE DEL PERMESSO ABBADIA CERRETO	TITOLARI DEL PERMESSO e relative quote di partecipazione (%) ENI (100) (r.u.)	PROVVEDIMENTI CONCERNENTI IL PERMESSO Data 21/6/2010 Natura del provvedimento Conferimento	Decorrenza 21/6/2010	BUIG LIV - 7	PERIODO DI VIGENZA 1° periodo 21/06/2016	SCADENZA 21/06/2016	AREA (km2) 91,82	UBICAZIONE DEL PERMESSO LOMBARDIA (91,82)
719	CODICE E DENOMINAZIONE DEL PERMESSO OPERA	TITOLARI DEL PERMESSO e relative quote di partecipazione (%) NORTHSUN ITALIA (100) (r.u.)	PROVVEDIMENTI CONCERNENTI IL PERMESSO Data 21/6/2010 Natura del provvedimento Conferimento	Decorrenza 21/6/2010	BUIG LIV - 7	PERIODO DI VIGENZA 1° periodo 21/06/2016	SCADENZA 21/06/2016	AREA (km2) 329,28	UBICAZIONE DEL PERMESSO LOMBARDIA (329,28)

ELENCO DEI PERMESSI DI RICERCA ACCORDATI NELLA TERRAFERMA - Aggiornamento 31/ottobre/2017

720	CODICE E DENOMINAZIONE DEL PERMESSO MOLINO	TITOLARI DEL PERMESSO e relative quote di partecipazione (%) ALEANNA RESOURCES (100) (r.u.)	PROVVEDIMENTI CONCERNENTI IL PERMESSO Data 7/7/2010 Natura del provvedimento Conferimento	PERIODO DI VIGENZA 1° periodo 07/07/2016	AREA (km2) 24,35	UBICAZIONE DEL PERMESSO EMILIA ROMAGNA (24,35)
721	CODICE E DENOMINAZIONE DEL PERMESSO PANNOCCCHIA	TITOLARI DEL PERMESSO e relative quote di partecipazione (%) EDISON (100) (r.u.)	PROVVEDIMENTI CONCERNENTI IL PERMESSO Data 7/7/2010 Natura del provvedimento Conferimento	PERIODO DI VIGENZA 1° periodo 07/07/2016	AREA (km2) 250,7	UBICAZIONE DEL PERMESSO EMILIA ROMAGNA (250,7)
722	CODICE E DENOMINAZIONE DEL PERMESSO VILLA GIGLI	TITOLARI DEL PERMESSO e relative quote di partecipazione (%) APEENNINE ENERGY (100) (r.u.)	PROVVEDIMENTI CONCERNENTI IL PERMESSO Data 7/7/2010 Natura del provvedimento Conferimento Data 17/4/2013 Modifica denominazione sociale 29/7/2013 Modifica denominazione sociale 17/1/2014 Trasferimento quota	PERIODO DI VIGENZA 1° periodo 07/07/2016	AREA (km2) 100,9	UBICAZIONE DEL PERMESSO MARCHE (100,9)
723	CODICE E DENOMINAZIONE DEL PERMESSO CARITA'	TITOLARI DEL PERMESSO e relative quote di partecipazione (%) APEENNINE ENERGY (100) (r.u.)	PROVVEDIMENTI CONCERNENTI IL PERMESSO Data 9/7/2010 Natura del provvedimento Conferimento Data 29/11/2010 Trasferimento quota e nomina r.u. 15/4/2011 Rettifica 17/4/2013 Modifica denominazione sociale 9/7/2013 Modifica denominazione sociale 7/10/2014 Modifica denominazione sociale 19/1/2015 Modifica programma lavori 22/10/2015 Cambio intestazione quota 26/10/2015 Riduzione area	PERIODO DI VIGENZA 1° periodo 09/07/2016	AREA (km2) 525,25	UBICAZIONE DEL PERMESSO VENETO (525,25)
724	CODICE E DENOMINAZIONE DEL PERMESSO TRIGOLO	TITOLARI DEL PERMESSO e relative quote di partecipazione (%) ENI (100) (r.u.)	PROVVEDIMENTI CONCERNENTI IL PERMESSO Data 8/9/2010 Natura del provvedimento Conferimento	PERIODO DI VIGENZA 1° periodo 08/09/2016	AREA (km2) 161,8	UBICAZIONE DEL PERMESSO LOMBARDIA (161,8)
2100	CODICE E DENOMINAZIONE DEL PERMESSO BUGIA	TITOLARI DEL PERMESSO e relative quote di partecipazione (%) ALEANNA RESOURCES (100) (r.u.)	PROVVEDIMENTI CONCERNENTI IL PERMESSO Data 28/9/2010 Natura del provvedimento Conferimento Data 15/4/2015 Sospensione decorso temporale 11/10/2016 Sospensione decorso temporale	PERIODO DI VIGENZA 1° periodo 28/09/2016	AREA (km2) 197,8	UBICAZIONE DEL PERMESSO EMILIA ROMAGNA (197,8)

ELENCO DEI PERMESSI DI RICERCA ACCORDATI NELLA TERRAFERMA - Aggiornamento 31/ottobre/2017

2101	CODICE E DENOMINAZIONE DEL PERMESSO	TITOLARI DEL PERMESSO e relative quote di partecipazione (%)	PROVVEDIMENTI CONCERNENTI IL PERMESSO		PERIODO DI VIGENZA	SCADENZA	AREA (km2)	UBICAZIONE DEL PERMESSO
			Data	Natura del provvedimento				
	ZAPPOLINO	EDISON (100) (r.u.)	28/9/2010	Conferimento	1° periodo	28/09/2016	448,8	EMILIA ROMAGNA (448,8)
	2102							
	CODICE E DENOMINAZIONE DEL PERMESSO	TITOLARI DEL PERMESSO e relative quote di partecipazione (%)	Data	Natura del provvedimento	PERIODO DI VIGENZA	SCADENZA	AREA (km2)	UBICAZIONE DEL PERMESSO
	TORRENTE ACQUA FREDDA	ALEANNA RESOURCES (100) (r.u.)	6/10/2010	Conferimento	1° periodo	06/10/2016	66,24	BASILICATA (66,24)
	Nota: Presentata istanza di sospensione del decorso temporale pubblicata nel B.U.I.G. Anno LVI - N. 12.							
	2103							
	CODICE E DENOMINAZIONE DEL PERMESSO	TITOLARI DEL PERMESSO e relative quote di partecipazione (%)	Data	Natura del provvedimento	PERIODO DI VIGENZA	SCADENZA	AREA (km2)	UBICAZIONE DEL PERMESSO
	MONTE NEGRO	APENNINE ENERGY (100) (r.u.)	6/10/2010	Conferimento	1° periodo	06/10/2016	287,7	BASILICATA (287,7)
			19/4/2011	Trasferimento quota e nomina r.u.	LIV - 11			
			17/4/2013	Modifica denominazione sociale	LIV - 5			
			9/7/2013	Trasferimento quota e nomina r.u.	LVI - 4			
			7/10/2014	Modifica denominazione sociale	LVI - 7			
			22/10/2015	Cambio intestazione quota	LVII - 10			
					LIX - 10			
	2105							
	CODICE E DENOMINAZIONE DEL PERMESSO	TITOLARI DEL PERMESSO e relative quote di partecipazione (%)	Data	Natura del provvedimento	PERIODO DI VIGENZA	SCADENZA	AREA (km2)	UBICAZIONE DEL PERMESSO
	NUSCO	COMPAGNIA GENERALE IDROCARBURI (80) (r.u.) ITALMIN ENERGIA (20)	21/10/2010	Conferimento	1° periodo	23/10/2018	698,5	CAMPANIA (698,5)
			25/2/2011	Rettifica	LIV - 11			
			30/7/2012	Trasferimento quota	LV - 3			
			1/10/2012	Nomina r.u.	LVI - 8			
			29/7/2013	Cambio intestazione quota	LVI - 10			
			13/12/2013	Sospensione decorso temporale	LVI - 8			
			11/12/2014	Sospensione decorso temporale	LVI - 12			
			28/9/2015	Sospensione decorso temporale	LVIII - 12			
					LIX - 9			
	2106							
	CODICE E DENOMINAZIONE DEL PERMESSO	TITOLARI DEL PERMESSO e relative quote di partecipazione (%)	Data	Natura del provvedimento	PERIODO DI VIGENZA	SCADENZA	AREA (km2)	UBICAZIONE DEL PERMESSO
	FANTOZZA	ALEANNA RESOURCES (100) (r.u.)	12/11/2010	Conferimento	1° periodo	12/11/2016	102,3	EMILIA ROMAGNA (102,3)
			6/11/2015	Sospensione decorso temporale	LIV - 12			
			11/10/2016	Sospensione decorso temporale	LIX - 11			
					LX - 10			
	Nota: Presentata istanza di sospensione del decorso temporale pubblicata nel B.U.I.G. Anno LVII - N. 7. Presentata istanza di sospensione del decorso temporale pubblicata nel B.U.I.G. Anno LVIII - N. 6.							

ELENCO DEI PERMESSI DI RICERCA ACCORDATI NELLA TERRAFERMA - Aggiornamento 31/ottobre/2017

2107	CODICE E DENOMINAZIONE DEL PERMESSO	TITOLARI DEL PERMESSO e relative quote di partecipazione (%)		PROVVEDIMENTI CONCERNENTI IL PERMESSO			PERIODO DI VIGENZA	SCADENZA	AREA (km2)	UBICAZIONE DEL PERMESSO
		Data	Natura del provvedimento	Decorrenza	BUIG	1° periodo				
	BELGIOTOSO	ALEANINA RESOURCES (100) (r.u.)		22/11/2010	Natura del provvedimento Conferimento	22/11/2010	LIV - 12	09/09/2017	322	LOMBARDIA (318,34)
		20/6/2013	Sospensione decorso temporale	12/2/2013			LVI - 6			
		17/1/2014	Termine della sospensione del decorso temporale	29/11/2013			LVIII - 1			EMILIA ROMAGNA (3,66)
	2108	TITOLARI DEL PERMESSO e relative quote di partecipazione (%)		PROVVEDIMENTI CONCERNENTI IL PERMESSO			PERIODO DI VIGENZA	SCADENZA	AREA (km2)	UBICAZIONE DEL PERMESSO
	RONSECCO	PETROCELTIC ITALIA (100) (r.u.)		Data	Natura del provvedimento	Decorrenza				
		29/11/2010	Conferimento	29/11/2010			LIV - 12	29/11/2016	745,9	PIEMONTE (745,9)
	2110	TITOLARI DEL PERMESSO e relative quote di partecipazione (%)		PROVVEDIMENTI CONCERNENTI IL PERMESSO			PERIODO DI VIGENZA	SCADENZA	AREA (km2)	UBICAZIONE DEL PERMESSO
	SANTA CROCE	IRMINIO (100) (r.u.)		Data	Natura del provvedimento	Decorrenza				
		16/12/2010	Conferimento	16/12/2010			LIV - 1	16/12/2016	745,6	MOLISE (641,2)
		18/9/2014	Cambio intestazione quota	5/12/2013			LVIII - 9			
		2/5/2017	Sospensione decorso temporale	26/3/2016			LXI - 5			CAMPANIA (104,4)
	2111	TITOLARI DEL PERMESSO e relative quote di partecipazione (%)		PROVVEDIMENTI CONCERNENTI IL PERMESSO			PERIODO DI VIGENZA	SCADENZA	AREA (km2)	UBICAZIONE DEL PERMESSO
	GRATTASASSO	PO VALLEY OPERATIONS PTY (100) (r.u.)		Data	Natura del provvedimento	Decorrenza				
		25/1/2011	Conferimento	25/1/2011			LIV - 2	10/12/2018	34,09	EMILIA ROMAGNA (34,09)
		8/11/2013	Differimento termine inizio lavori	24/6/2013			LVII - 11			
		8/11/2013	Sospensione decorso temporale	24/6/2013			LVII - 11			
		17/12/2014	Sospensione decorso temporale	8/5/2014			LVIII - 12			
		22/7/2015	Sospensione decorso temporale	8/5/2015			LIX - 7			
		27/7/2017	Sospensione decorso temporale	8/5/2016			LXI - 7			
	2112	TITOLARI DEL PERMESSO e relative quote di partecipazione (%)		PROVVEDIMENTI CONCERNENTI IL PERMESSO			PERIODO DI VIGENZA	SCADENZA	AREA (km2)	UBICAZIONE DEL PERMESSO
	CADELBOSCO DI SOPRA	PO VALLEY OPERATIONS PTY (85) (r.u.) PETROREP ITALIANA (15)		Data	Natura del provvedimento	Decorrenza				
		18/2/2011	Conferimento	18/2/2011			LIV - 3	26/11/2018	512,8	EMILIA ROMAGNA (512,8)
		6/2/2013	Trasferimento quote	10/12/2012			LVI - 2			
		30/9/2013	Sospensione decorso temporale	24/6/2013			LVI - 9			
		17/12/2014	Sospensione decorso temporale	30/3/2014			LVIII - 12			
		22/7/2015	Sospensione decorso temporale	30/3/2015			LIX - 7			
		2/8/2017	Sospensione decorso temporale	30/3/2016			LXI - 8			
	2113	TITOLARI DEL PERMESSO e relative quote di partecipazione (%)		PROVVEDIMENTI CONCERNENTI IL PERMESSO			PERIODO DI VIGENZA	SCADENZA	AREA (km2)	UBICAZIONE DEL PERMESSO
	CALCIO	PENGAS ITALIANA (100) (r.u.)		Data	Natura del provvedimento	Decorrenza				
		7/3/2011	Conferimento	7/3/2011			LIV - 4	07/03/2017	539,4	LOMBARDIA (539,4)

ELENCO DEI PERMESSI DI RICERCA ACCORDATI NELLA TERRAFERMA - Aggiornamento 31/ottobre/2017

2114	CODICE E DENOMINAZIONE DEL PERMESSO	TITOLARI DEL PERMESSO e relative quote di partecipazione (%)	PROVVEDIMENTI CONCERNENTI IL PERMESSO			PERIODO DI VIGENZA	SCADENZA	AREA (km2)	UBICAZIONE DEL PERMESSO
			Data	Natura del provvedimento	Decorrenza				
	PORTOMAGGIORE	ALEANINA ITALIA (100) (r.u.)	18/3/2011	Natura del provvedimento Conferimento	18/3/2011	18/03/2017	378,5	EMILIA ROMAGNA (378,5)	
			29/7/2013	Cambio intestazione quota	15/7/2011				
			11/10/2013	Cambio intestazione quota	11/9/2013				
			14/3/2017	Cambio intestazione quote	19/3/2016				
	Nota: Presentata istanza di sospensione del decorso temporale pubblicata nel B.U.I.G. Anno LVIII - N. 7.								
	COLFELICE	PENTEX ITALIA (75) (r.u.) MGO (25)	23/3/2011	Natura del provvedimento Conferimento	23/3/2011	23/03/2017	623,33	LAZIO (623,33)	
			10/10/2013	Trasferimento quota	17/2/2012				
	BOSCO	CO.I.ME.PA (100) (r.u.)	3/6/2011	Natura del provvedimento Conferimento	3/6/2011	03/06/2017	9,85	EMILIA ROMAGNA (9,85)	
			20/3/2015	Rigetto istanza di sospensione decorso temporale	20/3/2015				
	DARDAGNOLA	CO.I.ME.PA (100) (r.u.)	13/6/2011	Natura del provvedimento Conferimento	13/6/2011	13/06/2017	24,65	EMILIA ROMAGNA (24,65)	
			20/3/2015	Rigetto istanza di sospensione decorso temporale	20/3/2015				
	FAENZA	GAS PLUS ITALIANA (100) (r.u.)	30/6/2011	Natura del provvedimento Conferimento	30/6/2011	30/06/2017	246	EMILIA ROMAGNA (246)	
			1/3/2013	Cambio intestazione quota	1/3/2013				
	ELEONORA	SARAS (100) (r.u.)	18/12/2009	Natura del provvedimento Conferimento	18/12/2009	18/12/2015	443	SARDEGNA (443)	
	Nota: In Sardegna, per la sola terrafarma, in virtù dello statuto speciale della regione, la competenza normativa e amministrativa è completamente autonoma. I dati riportati sono forniti dal competente ufficio regionale. Presentata istanza per la modifica del programma lavori e per l'autorizzazione alla realizzazione del pozzo esplorativo pubblicata nel B.U.I.G. Anno LV N. 9.								

ELENCO DEI PERMESSI DI RICERCA ACCORDATI NELLA TERRAFERMA - Aggiornamento 31/ottobre/2017

2122	CODICE E DENOMINAZIONE DEL PERMESSO MONTOITONE	TITOLARI DEL PERMESSO e relative quote di partecipazione (%) MAC OIL (100) (r.u.)	PROVVEDIMENTI CONCERNENTI IL PERMESSO Natura del provvedimento Conferimento Riduzione area	PERIODO DI VIGENZA 1° periodo	SCADENZA 09/07/2018	AREA (km2) 203,3	UBICAZIONE DEL PERMESSO MARCHE (203,3)
			Data 9/7/2012 1/8/2015	Decorrenza 9/7/2012 1/8/2015			
				BUIG LVI - 7 LIX - 8			
2123	CODICE E DENOMINAZIONE DEL PERMESSO BOSCONERO	TITOLARI DEL PERMESSO e relative quote di partecipazione (%) ALEANNA ITALIA (100) (r.u.)	PROVVEDIMENTI CONCERNENTI IL PERMESSO Natura del provvedimento Conferimento Cambio intestazione quote	PERIODO DI VIGENZA 1° periodo	SCADENZA 15/03/2019	AREA (km2) 736,6	UBICAZIONE DEL PERMESSO PIEMONTE (736,6)
			Data 15/3/2013 14/3/2017	Decorrenza 15/3/2013 19/3/2016			
				BUIG LVII - 3 LXI - 3			
2124	CODICE E DENOMINAZIONE DEL PERMESSO TOZZONA	TITOLARI DEL PERMESSO e relative quote di partecipazione (%) PO VALLEY OPERATIONS PTY (100) (r.u.)	PROVVEDIMENTI CONCERNENTI IL PERMESSO Natura del provvedimento Conferimento	PERIODO DI VIGENZA 1° periodo	SCADENZA 22/05/2019	AREA (km2) 90,88	UBICAZIONE DEL PERMESSO EMILIA ROMAGNA (90,88)
			Data 22/5/2013	Decorrenza 22/5/2013			
				BUIG LVII - 5			
2125	CODICE E DENOMINAZIONE DEL PERMESSO MELZO	TITOLARI DEL PERMESSO e relative quote di partecipazione (%) MAC OIL (100) (r.u.)	PROVVEDIMENTI CONCERNENTI IL PERMESSO Natura del provvedimento Conferimento	PERIODO DI VIGENZA 1° periodo	SCADENZA 12/06/2019	AREA (km2) 182,8	UBICAZIONE DEL PERMESSO LOMBARDIA (182,8)
			Data 12/6/2013	Decorrenza 12/6/2013			
				BUIG LVII - 6			
2126	CODICE E DENOMINAZIONE DEL PERMESSO COLLE DEI NIDI	TITOLARI DEL PERMESSO e relative quote di partecipazione (%) GAS PLUS ITALIANA (65) (r.u.) CANOEL ITALIA (25) PETROREP ITALIANA (10)	PROVVEDIMENTI CONCERNENTI IL PERMESSO Natura del provvedimento Conferimento	PERIODO DI VIGENZA 1° periodo	SCADENZA 12/07/2019	AREA (km2) 83,19	UBICAZIONE DEL PERMESSO ABRUZZO (82,84) MARCHE (0,35)
			Data 12/7/2013	Decorrenza 12/7/2013			
				BUIG LVII - 7			
2127	CODICE E DENOMINAZIONE DEL PERMESSO MASSERIA MONTAROZZO	TITOLARI DEL PERMESSO e relative quote di partecipazione (%) CYGAM ENERGY ITALIA (100) (r.u.)	PROVVEDIMENTI CONCERNENTI IL PERMESSO Natura del provvedimento Conferimento	PERIODO DI VIGENZA 1° periodo	SCADENZA 11/10/2019	AREA (km2) 154,6	UBICAZIONE DEL PERMESSO PUGLIA (154,6)
			Data 11/10/2013	Decorrenza 11/10/2013			
				BUIG LVII - 10			
2128	CODICE E DENOMINAZIONE DEL PERMESSO COLLE DELLA GUARDIA	TITOLARI DEL PERMESSO e relative quote di partecipazione (%) CYGAM ENERGY ITALIA (50) (r.u.) MGO (50)	PROVVEDIMENTI CONCERNENTI IL PERMESSO Natura del provvedimento Conferimento	PERIODO DI VIGENZA 1° periodo	SCADENZA 08/11/2019	AREA (km2) 83,87	UBICAZIONE DEL PERMESSO MOLISE (83,87)
			Data 8/11/2013	Decorrenza 8/11/2013			
				BUIG LVII - 11			

ELENCO DEI PERMESSI DI RICERCA ACCORDATI NELLA TERRAFERMA - Aggiornamento 31/ottobre/2017

2129	CODICE E DENOMINAZIONE DEL PERMESSO S. MARIA GORETTI <small>Nota: Presentata istanza di variazione del programma dei lavori pubblicata nel B.U.I.G. Anno LVIII - N. 5.</small>	TITOLARI DEL PERMESSO e relative quote di partecipazione (%) APEENNINE ENERGY (100) (r.u.)	PROVVEDIMENTI CONCERNENTI IL PERMESSO Natura del provvedimento Conferimento	PERIODO DI VIGENZA 1° periodo	SCADENZA 18/12/2019	AREA (km2) 101,3	UBICAZIONE DEL PERMESSO MARCHE (101,3)
			Decorrenza 18/12/2013	BUIG LVII - 12			
			Data 18/12/2013				
2130	CODICE E DENOMINAZIONE DEL PERMESSO CASCINA ALBERTO	TITOLARI DEL PERMESSO e relative quote di partecipazione (%) SHELL ITALIA E&P (80) (r.u.) NORTHERN PETROLEUM (UK) LTD (20)	PROVVEDIMENTI CONCERNENTI IL PERMESSO Natura del provvedimento Conferimento Trasferimento quota e nomina r.u.	PERIODO DI VIGENZA 1° periodo	SCADENZA 14/07/2020	AREA (km2) 462,14	UBICAZIONE DEL PERMESSO PIEMONTE (454,49) LOMBARDIA (7,65)
			Decorrenza 14/7/2014	BUIG LVIII - 7			
			Data 14/7/2014				
			6/7/2015	13/5/2015			
2131	CODICE E DENOMINAZIONE DEL PERMESSO CASCINA GRAZIOSA	TITOLARI DEL PERMESSO e relative quote di partecipazione (%) ALEANNA ITALIA (100) (r.u.)	PROVVEDIMENTI CONCERNENTI IL PERMESSO Natura del provvedimento Conferimento Cambio intestazione quote	PERIODO DI VIGENZA 1° periodo	SCADENZA 21/07/2020	AREA (km2) 592,5	UBICAZIONE DEL PERMESSO PIEMONTE (379,2) LOMBARDIA (213,3)
			Decorrenza 21/7/2014	BUIG LVIII - 7			
			Data 21/7/2014				
			14/3/2017	19/3/2016			
2133	CODICE E DENOMINAZIONE DEL PERMESSO SCARPIZZOLO	TITOLARI DEL PERMESSO e relative quote di partecipazione (%) CYGAM ENERGY ITALIA (100) (r.u.)	PROVVEDIMENTI CONCERNENTI IL PERMESSO Natura del provvedimento Conferimento	PERIODO DI VIGENZA 1° periodo	SCADENZA 18/09/2020	AREA (km2) 110,9	UBICAZIONE DEL PERMESSO LOMBARDIA (110,9)
			Decorrenza 18/9/2014	BUIG LVIII - 9			
			Data 18/9/2014				
2137	CODICE E DENOMINAZIONE DEL PERMESSO TORRE DEL MORO	TITOLARI DEL PERMESSO e relative quote di partecipazione (%) PO VALLEY OPERATIONS PTY (100) (r.u.)	PROVVEDIMENTI CONCERNENTI IL PERMESSO Natura del provvedimento Conferimento	PERIODO DI VIGENZA 1° periodo	SCADENZA 08/02/2023	AREA (km2) 111	UBICAZIONE DEL PERMESSO EMILIA ROMAGNA (111)
			Decorrenza 8/2/2017	BUIG LXI - 2			
			Data 8/2/2017				

ELENCO DEI PERMESSI DI RICERCA ACCORDATI IN SICILIA - Aggiornamento 31/ottobre/2017

PERMESSI DI RICERCA ACCORDATI IN SICILIA

Legge Regionale 20 marzo 1950 n.30 e successive modificazioni

In Sicilia sono vigenti n. 7 PERMESSI DI RICERCA per complessivi 4501,18 Km²

Regione	Numero permessi	Superficie (Km ²)
SICILIA	7	4.501,18

Nota:
In Sicilia, per la sola terraferma, in virtù dello statuto speciale della regione, la competenza normativa e amministrativa è completamente autonoma. I dati riportati sono forniti dal competente ufficio regionale.

ELENCO DEI PERMESSI DI RICERCA ACCORDATI IN SICILIA - Aggiornamento 31/ottobre/2017

302	CODICE E DENOMINAZIONE DEL PERMESSO FIUME TELLARO Nota: Sospeso.	TITOLARI DEL PERMESSO e relative quote di partecipazione (%) PANTHER EUREKA (100) (r.u.)	Data	PROVVEDIMENTI CONCERNENTI IL PERMESSO Natura del provvedimento	PERIODO DI VIGENZA 1° periodo	SCADENZA 29/07/2010	AREA (km2) 741,2	UBICAZIONE DEL PERMESSO SICILIA (741,2)
303	CODICE E DENOMINAZIONE DEL PERMESSO PATERNO' Nota: Sospeso.	TITOLARI DEL PERMESSO e relative quote di partecipazione (%) EDISON (100) (r.u.)	Data	PROVVEDIMENTI CONCERNENTI IL PERMESSO Natura del provvedimento	PERIODO DI VIGENZA 1° periodo	SCADENZA 30/03/2012	AREA (km2) 734,8	UBICAZIONE DEL PERMESSO SICILIA (734,8)
304	CODICE E DENOMINAZIONE DEL PERMESSO PASSO DI PIAZZA	TITOLARI DEL PERMESSO e relative quote di partecipazione (%) ENI MEDITERRANEA IDROCARBURI (100) (r.u.)	Data	PROVVEDIMENTI CONCERNENTI IL PERMESSO Natura del provvedimento	PERIODO DI VIGENZA 1° periodo	SCADENZA 29/04/2015	AREA (km2) 804,87	UBICAZIONE DEL PERMESSO SICILIA (804,87)
305	CODICE E DENOMINAZIONE DEL PERMESSO FRIDDANI Nota: ex Morgantina.	TITOLARI DEL PERMESSO e relative quote di partecipazione (%) ENI MEDITERRANEA IDROCARBURI (100) (r.u.)	Data	PROVVEDIMENTI CONCERNENTI IL PERMESSO Natura del provvedimento	PERIODO DI VIGENZA 1° periodo	SCADENZA 29/04/2015	AREA (km2) 691,56	UBICAZIONE DEL PERMESSO SICILIA (691,56)
306	CODICE E DENOMINAZIONE DEL PERMESSO MONTEMAGGIORE BELSITO	TITOLARI DEL PERMESSO e relative quote di partecipazione (%) ENI MEDITERRANEA IDROCARBURI (100) (r.u.)	Data	PROVVEDIMENTI CONCERNENTI IL PERMESSO Natura del provvedimento	PERIODO DI VIGENZA 1° periodo	SCADENZA 22/12/2017	AREA (km2) 739,5	UBICAZIONE DEL PERMESSO SICILIA (739,5)
307	CODICE E DENOMINAZIONE DEL PERMESSO CASTRONUOVO	TITOLARI DEL PERMESSO e relative quote di partecipazione (%) ENI MEDITERRANEA IDROCARBURI (100) (r.u.)	Data	PROVVEDIMENTI CONCERNENTI IL PERMESSO Natura del provvedimento	PERIODO DI VIGENZA 1° periodo	SCADENZA 11/07/2019	AREA (km2) 693,25	UBICAZIONE DEL PERMESSO SICILIA (693,25)
308	CODICE E DENOMINAZIONE DEL PERMESSO SCICLI	TITOLARI DEL PERMESSO e relative quote di partecipazione (%) IRMINIO (100) (r.u.)	Data	PROVVEDIMENTI CONCERNENTI IL PERMESSO Natura del provvedimento	PERIODO DI VIGENZA 1° periodo	SCADENZA 29/05/2021	AREA (km2) 96	UBICAZIONE DEL PERMESSO SICILIA (96)

ELENCO DEI PERMESSI DI RICERCA ACCORDATI NEL SOTTOFONDO MARINO - Aggiornamento 31/ottobre/2017

PERMESSI DI RICERCA ACCORDATI NEL SOTTOFONDO MARINO

Leggi 11 gennaio 1957, n. 6, 21 luglio 1967, n. 613 e successive modificazioni, 9 gennaio 1991, n. 9 e Decreto Legislativo 25 novembre 1996, n. 625

Nel sottofondo marino sono vigenti n. 24 PERMESSI DI RICERCA per complessivi 8751,38 Km²

Zona marina	Numero permessi	Superficie (Km ²)
ZONA A	9	1.889,24
ZONA B	6	1.767,23
ZONA C	4	755,87
ZONA D	3	415,53
ZONA F	5	2.613,74
ZONA G	3	1.309,77

Nota:
Nella tabella i titoli afferenti a due o più zone sono conteggiati più volte, una per ciascuna zona mentre a ciascuna zona viene attribuita la parte di area del titolo minerario ad essa afferente.

ELENCO DEI PERMESSI DI RICERCA ACCORDATI NEL SOTTOFONDO MARINO - Aggiornamento 31/ottobre/2017

549 CODICE E DENOMINAZIONE DEL PERMESSO	TITOLARI DEL PERMESSO e relative quote di partecipazione (%)	PROVVEDIMENTI CONCERNENTI IL PERMESSO		PERIODO DI VIGENZA	SCADENZA	AREA (km2)	UBICAZIONE DEL PERMESSO
		Data	Natura del provvedimento				
A.R. 78.RC Nota: Sospeso.	ENI (90) (r.u.) EDISON (10)	16/4/1987	Natura del provvedimento Conferimento	16/4/1987	19/12/2003	100,02	ZONA A (100,02)
		14/9/1988	Trasferimento quota	14/9/1988			
		11/4/1991	Trasferimento quota e nomina r.u.	5/12/1990			
		12/3/1992	Trasferimento quota	29/7/1991			
		4/8/1993	Cambio intestazione quota	23/4/1992			
		13/12/1993	Proroga	16/4/1993			
		6/6/1996	Proroga	16/4/1996			
		13/2/1998	Cambio intestazione quota	1/1/1998			
		23/11/1998	Cambio intestazione quota	29/6/1998			
		22/1/1999	Sospensione decorrenza vigenza	16/4/1996			
		8/3/1999	Rettifica	16/4/1996			
		15/9/1999	Cambio intestazione quota	1/7/1999			
		14/3/2002	Sospensione decorso temporale	3/12/1999			
		14/3/2002	Determinazione data scadenza sospensione vigenza	14/3/2002			
		12/2/2004	Intestazione quota	1/12/2003			

566 CODICE E DENOMINAZIONE DEL PERMESSO	TITOLARI DEL PERMESSO e relative quote di partecipazione (%)	PROVVEDIMENTI CONCERNENTI IL PERMESSO		PERIODO DI VIGENZA	SCADENZA	AREA (km2)	UBICAZIONE DEL PERMESSO
		Data	Natura del provvedimento				
A.R. 80.AG Nota: Sospeso.	ENI (100) (r.u.)	17/4/1990	Natura del provvedimento Conferimento	17/4/1990	03/12/2002	268,88	ZONA A (268,88)
		30/5/1996	Proroga	17/4/1996			
		13/2/1998	Cambio intestazione	1/1/1998			
		25/2/1999	Sospensione decorrenza vigenza	17/4/1996			
		14/3/2002	Sospensione decorso temporale	3/12/1999			
		14/3/2002	Determinazione data scadenza sospensione vigenza	14/3/2002			

570 CODICE E DENOMINAZIONE DEL PERMESSO	TITOLARI DEL PERMESSO e relative quote di partecipazione (%)	PROVVEDIMENTI CONCERNENTI IL PERMESSO		PERIODO DI VIGENZA	SCADENZA	AREA (km2)	UBICAZIONE DEL PERMESSO
		Data	Natura del provvedimento				
A.R. 81.FR Nota: Sospeso.	ENI (85) (r.u.) ROCKHOPPER ITALIA (15)	11/9/1990	Natura del provvedimento Conferimento	11/9/1990	11/09/1999	101,76	ZONA A (101,76)
		21/9/1992	Trasferimento quota e nomina r.u.	23/6/1992			
		14/6/1996	Trasferimento quota	1/1/1996			
		14/6/1996	Cambio intestazione quota	23/1/1996			
		21/10/1996	Proroga	11/9/1996			
		13/2/1998	Cambio intestazione quota	1/1/1998			
		25/2/1999	Sospensione decorrenza vigenza	11/9/1996			
		5/4/2002	Trasferimento quota	29/11/2001			
		30/6/2005	Trasferimento quota	26/4/2005			
		16/4/2008	Cambio intestazione quota	12/2/2008			
		23/2/2015	Modifica denominazione sociale	3/12/2014			

ELENCO DEI PERMESSI DI RICERCA ACCORDATI NEL SOTTOFONDO MARINO - Aggiornamento 31/ottobre/2017

625 CODICE E DENOMINAZIONE DEL PERMESSO	TITOLARI DEL PERMESSO e relative quote di partecipazione (%) ENI (100) (r.u.)	PROVVEDIMENTI CONCERNENTI IL PERMESSO		PERIODO DI VIGENZA	SCADENZA	AREA (km2)	UBICAZIONE DEL PERMESSO	
		Data	Natura del provvedimento					
A.R. 87.AG Nota: Sospeso.		1/12/1995	Conferimento	1° periodo	04/12/2005	279,45	ZONA A (279,45)	
		13/2/1998	Cambio intestazione	XL - 1				
		11/2/1999	Sospensione decorso temporale	XLII - 3				
		14/3/2002	Sospensione decorso temporale	XLIII - 3				
		14/3/2002	Determinazione data scadenza sospensione vigenza	XLVI - 4				
638 CODICE E DENOMINAZIONE DEL PERMESSO	TITOLARI DEL PERMESSO e relative quote di partecipazione (%) ENI (100) (r.u.)	PROVVEDIMENTI CONCERNENTI IL PERMESSO		PERIODO DI VIGENZA	SCADENZA	AREA (km2)	UBICAZIONE DEL PERMESSO	
		Data	Natura del provvedimento					
		1/8/1997	Attribuzione					1° periodo
		11/2/1999	Sospensione decorso temporale					XLII - 10
		14/3/2002	Sospensione decorso temporale					XLIII - 3
A.R. 91.EA Nota: Sospeso.		14/3/2002	Determinazione data scadenza sospensione vigenza	XLVI - 4				
		14/3/2002	Determinazione data scadenza sospensione vigenza	XLVI - 4				
		10/9/1997	Attribuzione	1° periodo				
		12/2/1999	Sospensione decorso temporale	XLII - 10				
		14/3/2002	Sospensione decorso temporale	XLIII - 3				
639 CODICE E DENOMINAZIONE DEL PERMESSO	TITOLARI DEL PERMESSO e relative quote di partecipazione (%) ENI (100) (r.u.)	PROVVEDIMENTI CONCERNENTI IL PERMESSO		PERIODO DI VIGENZA	SCADENZA	AREA (km2)	UBICAZIONE DEL PERMESSO	
		Data	Natura del provvedimento					
		10/9/1997	Attribuzione					1° periodo
		12/2/1999	Sospensione decorso temporale					XLII - 10
		14/3/2002	Sospensione decorso temporale					XLIII - 3
A.R. 92.EA Nota: Sospeso.		14/3/2002	Determinazione data scadenza sospensione vigenza	XLVI - 4				
		14/3/2002	Determinazione data scadenza sospensione vigenza	XLVI - 4				
		10/9/1997	Attribuzione	1° periodo				
		12/2/1999	Sospensione decorso temporale	XLII - 10				
		14/3/2002	Sospensione decorso temporale	XLIII - 3				
640 CODICE E DENOMINAZIONE DEL PERMESSO	TITOLARI DEL PERMESSO e relative quote di partecipazione (%) ENI (100) (r.u.)	PROVVEDIMENTI CONCERNENTI IL PERMESSO		PERIODO DI VIGENZA	SCADENZA	AREA (km2)	UBICAZIONE DEL PERMESSO	
		Data	Natura del provvedimento					
		10/9/1997	Attribuzione					1° periodo
		12/2/1999	Sospensione decorso temporale					XLII - 10
		14/3/2002	Sospensione decorso temporale					XLIII - 3
A.R. 93.EA Nota: Sospeso.		14/3/2002	Determinazione data scadenza sospensione vigenza	XLVI - 4				
		14/3/2002	Determinazione data scadenza sospensione vigenza	XLVI - 4				
		10/9/1997	Attribuzione	1° periodo				
		12/2/1999	Sospensione decorso temporale	XLII - 10				
		14/3/2002	Sospensione decorso temporale	XLIII - 3				

ELENCO DEI PERMESSI DI RICERCA ACCORDATI NEL SOTTOFONDO MARINO - Aggiornamento 31/ottobre/2017

CODICE E DENOMINAZIONE DEL PERMESSO	TITOLARI DEL PERMESSO e relative quote di partecipazione (%)	PROVVEDIMENTI CONCERNENTI IL PERMESSO		PERIODO DI VIGENZA	SCADENZA	AREA (km2)	UBICAZIONE DEL PERMESSO
		Data	Natura del provvedimento				
656 G.R. 14-AG Nota: Sospeso dal 22 giugno 2010 al 31 dicembre 2012. Sospeso dal 19 marzo 2014 al 19 marzo 2016.	ENI (60) (r.u.) EDISON (40)	8/11/1999	Conferimento	8/11/1999	21/05/2016	373,08	ZONA G (368,58) ZONA C (4,5)
		23/4/2001	Trasferimento quote	24/1/2001			
		25/3/2002	Trasferimento quota	27/9/2001			
		25/3/2002	Trasferimento quota	2/1/2002			
		19/9/2003	Approvazione programma lavori unitario	19/9/2003			
		12/2/2004	Intestazione quota	1/12/2003			
		30/6/2005	Cambio intestazione quota	1/12/2004			
		2/11/2005	Approvazione programma lavori unitario	2/11/2005			
		2/11/2005	Proroga e riduzione	8/11/2005			
		27/1/2006	Trasferimento quota e nomina r.u.	25/10/2005			
		12/11/2008	Proroga e riduzione	8/11/2008			
		25/2/2011	Sospensione decorso temporale	25/2/2011			
		5/8/2014	Sospensione decorso temporale	5/8/2014			
		30/3/2015	Riduzione area	31/10/2014			
		657 G.R. 13-AG Nota: Sospeso dal 22 giugno 2010 al 31 dicembre 2012. Sospeso dal 19 marzo 2014 al 19 marzo 2016.	ENI (60) (r.u.) EDISON (40)	9/11/1999	Conferimento	9/11/1999	22/05/2016
20/4/2001	Trasferimento quote			24/1/2001			
25/3/2002	Trasferimento quota			27/9/2001			
25/3/2002	Trasferimento quota			2/1/2002			
19/9/2003	Approvazione programma lavori unitario			19/9/2003			
12/2/2004	Intestazione quota			1/12/2003			
30/6/2005	Cambio intestazione quota			1/12/2004			
31/10/2005	Approvazione programma lavori unitario			31/10/2005			
31/10/2005	Proroga e riduzione			9/11/2005			
30/1/2006	Trasferimento quota e nomina r.u.			25/10/2005			
12/11/2008	Proroga e riduzione			9/11/2008			
25/2/2011	Sospensione decorso temporale			25/2/2011			
5/8/2014	Sospensione decorso temporale			5/8/2014			
30/3/2015	Riduzione area			31/10/2014			
667 G.R. 15-PU Nota: Sospeso.	AUDAX ENERGY (100) (r.u.)			12/11/2002	Conferimento	12/11/2002	12/11/2008
		22/4/2003	Trasferimento	28/3/2003			
		27/10/2004	Trasferimento	30/3/2004			
		6/8/2008	Trasferimento	28/7/2008			
		17/11/2008	Sospensione decorso temporale	2/7/2008			

ELENCO DEI PERMESSI DI RICERCA ACCORDATI NEL SOTTOFONDO MARINO - Aggiornamento 31/ottobre/2017

668		TITOLARI DEL PERMESSO e relative quote di partecipazione (%)	PROVVEDIMENTI CONCERNENTI IL PERMESSO				PERIODO DI VIGENZA	SCADENZA	AREA (km2)	UBICAZIONE DEL PERMESSO			
CODICE E DENOMINAZIONE DEL PERMESSO			Data	Natura del provvedimento	Decorrenza	BUIG							
C.R146.NP	Nota: Presentata istanza di sospensione della vigenza pubblicata nel B.U.I.G. Anno LIV - N. 6. Sospeso.	NORTHERN PETROLEUM (UK) LTD (100) (r.u.)	28/9/2004	Conferimento	28/9/2004	XLVIII - 11	1° periodo	28/09/2010	620,31	ZONA C (620,31)			
			4/7/2006	Rettifica	28/9/2004	L - 8							
			27/7/2010	Sospensione decorso temporale	24/5/2010	LIV - 8							
671			TITOLARI DEL PERMESSO e relative quote di partecipazione (%)	PROVVEDIMENTI CONCERNENTI IL PERMESSO				PERIODO DI VIGENZA	SCADENZA		AREA (km2)	UBICAZIONE DEL PERMESSO	
CODICE E DENOMINAZIONE DEL PERMESSO			Data	Natura del provvedimento	Decorrenza	BUIG							
B.R268.RG	Nota: Sospeso.	PETROCELTIC ITALIA (40) (r.u.) CYGAM ENERGY ITALIA (60)	24/3/2005	Conferimento	24/3/2005	XLIX - 4	1° periodo	06/12/2014	126,68	ZONA B (126,68)			
			11/4/2006	Cambio intestazione	30/9/2005	L - 5							
			6/11/2006	Trasferimento quota e nomina r.u.	5/4/2006	L - 12							
			28/9/2009	Cambio intestazione quota	25/6/2009	LIII - 10							
			28/1/2010	Trasferimento r.u.	4/1/2010	LIV - 2							
			1/3/2011	Sospensione decorso temporale	16/4/2010	LV - 4							
			20/9/2011	Sospensione decorso temporale	20/9/2011	LV - 10							
			13/3/2013	Cambio intestazione quota	13/11/2012	LVII - 3							
			31/3/2014	Sospensione decorso temporale	16/4/2010	LVIII - 4							
			18/5/2015	Sospensione decorso temporale	31/1/2015	LIX - 5							
			22/6/2016	Sospensione decorso temporale	31/1/2016	LX - 6							
			2/5/2017	Sospensione decorso temporale	1/1/2017	LXI - 5							
673			TITOLARI DEL PERMESSO e relative quote di partecipazione (%)	PROVVEDIMENTI CONCERNENTI IL PERMESSO				PERIODO DI VIGENZA	SCADENZA		AREA (km2)	UBICAZIONE DEL PERMESSO	
CODICE E DENOMINAZIONE DEL PERMESSO				Data	Natura del provvedimento	Decorrenza	BUIG						
B.R269.GC			Nota: Presentata istanza di concessione di coltivazione «d 30 B.C. MD» pubblicata nel B.U.I.G. Anno LIII - N.1.	ROCKHOPPER ITALIA (100) (r.u.)	5/5/2005	Conferimento	5/5/2005	XLIX - 6	1ª proroga		05/05/2015	271,25	ZONA B (271,25)
					28/7/2005	Trasferimento	5/5/2005	XLIX - 8					
					16/4/2008	Intestazione	12/2/2008	LII - 5					
	7/11/2011	Sospensione decorso temporale			5/5/2011	LV - 12							
	7/11/2011	Riduzione area			5/5/2011	LV - 12							
	27/4/2012	Proroga			5/5/2012	LVI - 4							
	23/2/2015	Modifica denominazione sociale			3/12/2014	LIX - 2							
	4/5/2015	Sospensione decorso temporale			29/5/2014	LIX - 5							
	22/12/2015	Sospensione decorso temporale			1/1/2016	LIX - 12							
	8/2/2017	Sospensione decorso temporale	1/1/2017	LXI - 2									

ELENCO DEI PERMESSI DI RICERCA ACCORDATI NEL SOTTOFONDO MARINO - Aggiornamento 31/ottobre/2017

CODICE E DENOMINAZIONE DEL PERMESSO	TITOLARI DEL PERMESSO e relative quote di partecipazione (%)	PROVVEDIMENTI CONCERNENTI IL PERMESSO			PERIODO DI VIGENZA	SCADENZA	AREA (km2)	UBICAZIONE DEL PERMESSO
		Data	Natura del provvedimento	Decorrenza				
680 F.R.39.NP Nota: Sospeso dal 13 gennaio 2012 al 26 settembre 2012. Sospeso dal 26 settembre 2012 al 26 dicembre 2012. Sospeso dal 26 dicembre 2012 al 26 marzo 2013. Sospeso dal 26 marzo 2013 al 26 settembre 2013. Sospeso dal 26 settembre 2013 al 26 settembre 2014.	NORTHERN PETROLEUM (UK) LTD (r.u.)	21/6/2007 28/6/2012 15/2/2013 11/10/2013 29/5/2014 3/9/2014 7/7/2016 16/1/2017	Natura del provvedimento Conferimento Sospensione decorso temporale Sospensione decorso temporale Sospensione decorso temporale Sospensione decorso temporale Sospensione decorso temporale Sospensione decorso temporale	21/6/2007 13/1/2012 26/9/2012 26/12/2012 26/3/2013 26/9/2013 26/7/2014 26/9/2016	1° periodo	06/03/2019	734,5	ZONA F (599,35) ZONA D (135,15)
681 F.R.40.NP Nota: Sospeso dal 13 gennaio 2012 al 26 settembre 2012. Sospeso dal 26 settembre 2012 al 26 dicembre 2012. Sospeso dal 26 dicembre 2012 al 26 marzo 2013. Sospeso dal 26 marzo 2013 al 26 settembre 2013. Sospeso dal 26 settembre 2013 al 26 settembre 2014.	NORTHERN PETROLEUM (UK) LTD (r.u.)	22/6/2007 28/6/2012 15/2/2013 11/10/2013 29/5/2014 3/9/2014 11/7/2016 30/1/2017	Natura del provvedimento Conferimento Sospensione decorso temporale Sospensione decorso temporale Sospensione decorso temporale Sospensione decorso temporale Sospensione decorso temporale Sospensione decorso temporale	22/6/2007 13/1/2012 26/9/2012 26/12/2012 26/3/2013 26/9/2013 26/9/2014 26/9/2016	1° periodo	07/03/2018	734,64	ZONA F (511,82) ZONA D (222,82)
2001 B.R270.EL	PETROCELTIC ITALIA (100) (r.u.)	15/6/2012 12/4/2016 3/7/2017	Natura del provvedimento Conferimento Sospensione decorso temporale Sospensione decorso temporale	15/6/2012 8/2/2016 8/2/2017	1° periodo	15/06/2018	144,5	ZONA B (144,5)
2002 B.R271.EL	PETROCELTIC ITALIA (100) (r.u.)	15/6/2012 12/4/2016 3/7/2017	Natura del provvedimento Conferimento Sospensione decorso temporale Sospensione decorso temporale	15/6/2012 8/2/2016 8/2/2017	1° periodo	15/06/2018	327,1	ZONA B (327,1)
2003 A.R.94.PY Nota: Presentata istanza di ripermetrizzazione ai sensi dell'articolo 35 del Decreto Legge 22 giugno 2012, n. 83 pubblicata nel B.U.I.G. Anno LVI - N. 12.	PO VALLEY OPERATIONS PTY (100) (r.u.)	10/7/2012 30/7/2012 16/2/2015	Natura del provvedimento Conferimento Rettifica Riperimetrizzazione	10/7/2012 30/7/2012 16/2/2015	1° periodo	10/07/2018	526	ZONA A (526)

ELENCO DEI PERMESSI DI RICERCA ACCORDATI NEL SOTTOFONDO MARINO - Aggiornamento 31/ottobre/2017

2004	CODICE E DENOMINAZIONE DEL PERMESSO B.R272.EL	TITOLARI DEL PERMESSO e relative quote di partecipazione (%) PETROCELTIC ITALIA (100) (r.u.)	PROVVEDIMENTI CONCERNENTI IL PERMESSO Data 15/3/2013 Natura del provvedimento Conferimento 15/3/2013 Decorrenza LVI - 3 12/4/2016 Sospensione decorso temporale LX - 4 8/2/2016 Sospensione decorso temporale LXI - 7 3/7/2017	PERIODO DI VIGENZA 1° periodo 15/03/2019	AREA (km2) 474	UBICAZIONE DEL PERMESSO ZONA B (474)
2005	CODICE E DENOMINAZIONE DEL PERMESSO D.R. 74.AP	TITOLARI DEL PERMESSO e relative quote di partecipazione (%) APEENNINE ENERGY (100) (r.u.)	PROVVEDIMENTI CONCERNENTI IL PERMESSO Data 9/6/2014 Natura del provvedimento Conferimento 9/6/2014 Decorrenza LVIII - 6 12/10/2017 Sospensione decorso temporale LXI - 10 7/6/2017	PERIODO DI VIGENZA 1° periodo 09/06/2020	AREA (km2) 63,13	UBICAZIONE DEL PERMESSO ZONA D (57,57) ZONA F (5,56)
2006	CODICE E DENOMINAZIONE DEL PERMESSO B.R273.EN	TITOLARI DEL PERMESSO e relative quote di partecipazione (%) ALEANNA ITALIA (100) (r.u.)	PROVVEDIMENTI CONCERNENTI IL PERMESSO Data 18/3/2015 Natura del provvedimento Conferimento 18/3/2015 Decorrenza LIX - 3 14/3/2017 Cambio intestazione quote LXI - 3 19/3/2016	PERIODO DI VIGENZA 1° periodo 18/03/2021	AREA (km2) 529,3	UBICAZIONE DEL PERMESSO ZONA B (423,7) ZONA A (105,6)
2132	CODICE E DENOMINAZIONE DEL PERMESSO C.R149.NP	TITOLARI DEL PERMESSO e relative quote di partecipazione (%) NORTHERN PETROLEUM (UK) LTD (100) (r.u.)	PROVVEDIMENTI CONCERNENTI IL PERMESSO Data 15/7/2014 Natura del provvedimento Conferimento 15/7/2014 Decorrenza LVIII - 7	PERIODO DI VIGENZA 1° periodo 15/07/2020	AREA (km2) 101,87	UBICAZIONE DEL PERMESSO ZONA C (101,87)
2135	CODICE E DENOMINAZIONE DEL PERMESSO F.R. 41.GM	TITOLARI DEL PERMESSO e relative quote di partecipazione (%) GLOBAL MED (100) (r.u.)	PROVVEDIMENTI CONCERNENTI IL PERMESSO Data 15/12/2016 Natura del provvedimento Conferimento 15/12/2016 Decorrenza LX - 12	PERIODO DI VIGENZA 1° periodo 15/12/2022	AREA (km2) 748,4	UBICAZIONE DEL PERMESSO ZONA F (748,4)
2136	CODICE E DENOMINAZIONE DEL PERMESSO F.R. 42.GM	TITOLARI DEL PERMESSO e relative quote di partecipazione (%) GLOBAL MED (100) (r.u.)	PROVVEDIMENTI CONCERNENTI IL PERMESSO Data 15/12/2016 Natura del provvedimento Conferimento 15/12/2016 Decorrenza LX - 12	PERIODO DI VIGENZA 1° periodo 15/12/2022	AREA (km2) 748,6	UBICAZIONE DEL PERMESSO ZONA F (748,6)

ELENCO DELLE CONCESSIONI DI COLTIVAZIONE ACCORDATE NELLA TERRAFERMA - Aggiornamento 31/ottobre/2017

CONCESSIONI DI COLTIVAZIONE ACCORDATE NELLA TERRAFERMA

Leggi 21 luglio 1967, n. 613 e successive modificazioni, 9 gennaio 1991, n. 9 e Decreto Legislativo 25 novembre 1996, n. 625

Nella terraferma sono vigenti n. 119 CONCESSIONI DI COLTIVAZIONE per complessivi 8405,61 Km²

Regione	Numero concessioni	Superficie (Km ²)
ABRUZZO	8	441,29
BASILICATA	19	1.939,54
CALABRIA	3	103,21
EMILIA ROMAGNA	37	1.741,27
FRIULI VENEZIA GIULIA	1	0,99
LAZIO	1	41,14
LOMBARDIA	17	998,14
MARCHE	19	1.035,93
MOLISE	7	336,93
PIEMONTE	1	77,76
PUGLIA	14	1.207,92
TOSCANA	2	307,71
VENETO	2	167,83
ZONA A	1	5,95

Nota:
Nella tabella i titoli afferenti a due o più regioni sono conteggiati più volte, una per ciascuna regione mentre a ciascuna regione viene attribuita la parte di area del titolo minerario ad essa afferente.

ELENCO DELLE CONCESSIONI DI COLTIVAZIONE ACCORDATE NELLA TERRAFERMA - Aggiornamento 31/ottobre/2017

CODICE E DENOMINAZIONE DELLA CONCESSIONE	TITOLARI DELLA CONCESSIONE e relative quote di partecipazione (%)	PROVVEDIMENTI CONCERNENTI LA CONCESSIONE				PERIODO DI VIGENZA	SCADENZA	AREA (km2)	UBICAZIONE DELLA CONCESSIONE
		Data	Natura del provvedimento	Decorrenza	BUIG				
703 GRECCHIA	CH4 LIZZANO (100) (r.u.)	12/10/1936	Conferimento	12/10/1936	-	3ª proroga	12/10/2011	0,1627	EMILIA ROMAGNA (0,16)
		24/1/1953	Trasferimento	24/1/1953	III - 11				
		1/8/1959	Assoggettamento L. 6/57	13/2/1957	VII - 9				
		24/5/1963	Riassoggettamento R.D. 1443/27	23/8/1962	XI - 4				
		30/1/1967	Rinnovo	12/10/1966	XX - 6				
		18/3/1976	Trasferimento	18/3/1976	XXXI - 11				
		21/9/1987	Rinnovo	12/10/1986	XXXIII - 7				
		20/6/1989	Rettifica	12/10/1986	XLII - 9				
		20/8/1998	Riassoggettamento L. 6/57	1/1/1997	LIII - 1				
		3/12/2008	Proroga	12/10/2006	LIX - 3				
		30/3/2015	Cambio intestazione	17/4/2014					
704									
CODICE E DENOMINAZIONE DELLA CONCESSIONE	TITOLARI DELLA CONCESSIONE e relative quote di partecipazione (%)	PROVVEDIMENTI CONCERNENTI LA CONCESSIONE				PERIODO DI VIGENZA	SCADENZA	AREA (km2)	UBICAZIONE DELLA CONCESSIONE
BARIGAZZO	SOCIETÀ IDROELETTRICA ALTO MODENESE - S.I.A.M. (100) (r.u.)	Data	Natura del provvedimento	Decorrenza	BUIG	3ª proroga	22/11/2011	1,4321	EMILIA ROMAGNA (1,43)
		23/11/1936	Conferimento	23/11/1936	-				
		30/12/1959	Rinnovo	23/11/1956	IV - 3				
		30/12/1959	Assoggettamento L. 6/57	13/2/1957	IV - 3				
		24/5/1963	Riassoggettamento R.D. 1443/27	23/8/1962	VII - 9				
		7/1/1977	Rinnovo	22/11/1976	XXI - 2				
		1/4/1994	Rinnovo	22/11/1991	XXXVIII - 5				
		20/8/1998	Riassoggettamento L. 6/57	1/1/1997	XLII - 9				
706									
CODICE E DENOMINAZIONE DELLA CONCESSIONE	TITOLARI DELLA CONCESSIONE e relative quote di partecipazione (%)	PROVVEDIMENTI CONCERNENTI LA CONCESSIONE				PERIODO DI VIGENZA	SCADENZA	AREA (km2)	UBICAZIONE DELLA CONCESSIONE
VETTA	SOCIETÀ IDROELETTRICA ALTO MODENESE - S.I.A.M. (100) (r.u.)	Data	Natura del provvedimento	Decorrenza	BUIG	4ª proroga	28/04/2012	1,6179	EMILIA ROMAGNA (1,62)
		28/4/1937	Conferimento	28/4/1937	-				
		25/3/1960	Assoggettamento L. 6/57	13/2/1957	IV - 6				
		24/5/1963	Proroga	28/4/1957	VII - 9				
		24/5/1963	Riassoggettamento R.D. 1443/27	20/3/1962	VII - 9				
		11/8/1967	Rinnovo	27/4/1967	XI - 11				
		3/3/1978	Rinnovo	28/4/1977	XXII - 4				
		1/4/1994	Rinnovo	28/4/1992	XXXVIII - 5				
		20/8/1998	Riassoggettamento L. 6/57	1/1/1997	XLII - 9				

Nota: Presentata istanza di proroga pubblicata nel B.U.I.G. Anno LVII - N. 8.

ELENCO DELLE CONCESSIONI DI COLTIVAZIONE ACCORDATE NELLA TERRAFERMA - Aggiornamento 31/ottobre/2017

707	CODICE E DENOMINAZIONE DELLA CONCESSIONE	TITOLARI DELLA CONCESSIONE e relative quote di partecipazione (%)		PROVVEDIMENTI CONCERNENTI LA CONCESSIONE		PERIODO DI VIGENZA	SCADENZA	AREA (km2)	UBICAZIONE DELLA CONCESSIONE
		Data	Natura del provvedimento	Decorrenza	BUIG				
	SALGASTRI	LAZZI GAS (100) (r.u.)				4 ^a proroga	24/10/2013	11,45	EMILIA ROMAGNA (11,45)
	Nota: Presentata istanza di proroga pubblicata nel B.U.I.G. Anno LVII - N. 11.	24/10/1938	Conferimento	24/10/1938	-				
		8/10/1943	Ampliamento	8/10/1943	-				
		6/6/1960	Assoggettamento L. 6/57	13/2/1957	IV - 8				
		6/6/1960	Trasferimento	6/6/1960	IV - 8				
		23/10/1961	Riduzione area	23/10/1961	VI - 5				
		31/7/1962	Riduzione area	31/7/1962	VII - 1				
		24/5/1963	Riassoggettamento R.D. 1443/27	23/8/1962	VII - 9				
		5/12/1968	Rinnovo	24/10/1968	XIII - 6				
		1/4/1994	Rinnovo	24/10/1983	XXXVIII - 5				
		1/4/1994	Cambio intestazione	28/11/1990	XXXVIII - 5				
		20/8/1998	Riassoggettamento L. 6/57	1/1/1997	XLII - 9				
		11/9/2006	Proroga	24/10/2003	L - 10				
		27/4/2011	Proroga	24/10/2008	LV - 5				
709	CODICE E DENOMINAZIONE DELLA CONCESSIONE	TITOLARI DELLA CONCESSIONE e relative quote di partecipazione (%)		PROVVEDIMENTI CONCERNENTI LA CONCESSIONE		PERIODO DI VIGENZA	SCADENZA	AREA (km2)	UBICAZIONE DELLA CONCESSIONE
	TRIGNANO	Data	Natura del provvedimento	Decorrenza	BUIG				
	Nota: Presentata istanza di proroga pubblicata nel B.U.I.G. Anno LVII - N. 5.	18/3/1955	Conferimento	18/3/1955	-	6 ^a proroga	19/03/2015	0,67	EMILIA ROMAGNA (0,67)
		30/12/1959	Assoggettamento L. 6/57	13/2/1957	IV - 3				
		24/5/1963	Riassoggettamento R.D. 1443/27	23/8/1962	VII - 9				
		22/4/1971	Rinnovo	18/3/1970	XV - 8				
		23/3/1981	Rinnovo	18/3/1980	XXV - 4				
		11/11/1986	Trasferimento titolarità	11/11/1986	XXX - 12				
		1/4/1994	Rinnovo	19/3/1990	XXXVIII - 5				
		31/1/1996	Rinnovo	19/3/1995	XL - 2				
		20/8/1998	Riassoggettamento L. 6/57	1/1/1997	XLII - 9				
		25/6/2007	Proroga	19/3/2005	LI - 7				
		5/2/2009	Trasferimento titolarità	13/8/2008	LIII - 3				
		20/6/2011	Proroga	19/3/2010	LV - 7				
		15/4/2015	Trasferimento titolarità	9/2/2015	LIX - 4				
711	CODICE E DENOMINAZIONE DELLA CONCESSIONE	TITOLARI DELLA CONCESSIONE e relative quote di partecipazione (%)		PROVVEDIMENTI CONCERNENTI LA CONCESSIONE		PERIODO DI VIGENZA	SCADENZA	AREA (km2)	UBICAZIONE DELLA CONCESSIONE
	POZZA	Data	Natura del provvedimento	Decorrenza	BUIG				
	Nota: Presentata istanza di proroga pubblicata nel B.U.I.G. Anno LVIII - N. 9.	30/12/1959	Assoggettamento R.D. 1443/27	30/12/1959	VII - 9	2 ^a proroga	30/12/2014	3,09	EMILIA ROMAGNA (3,09)
		30/12/1959	Conferimento	30/12/1959	IV - 6				
		18/3/1976	Trasferimento titolarità	18/3/1976	XX - 7				
		1/8/1980	Rinnovo	30/12/1979	XXIV - 9				
		20/8/1998	Riassoggettamento L. 6/57	1/1/1997	XLII - 9				
		25/2/2011	Proroga	30/12/1999	LV - 3				
		30/3/2015	Cambio intestazione	17/4/2014	LIX - 3				

ELENCO DELLE CONCESSIONI DI COLTIVAZIONE ACCORDATE NELLA TERRAFERMA - Aggiornamento 31/ottobre/2017

CODICE E DENOMINAZIONE DELLA CONCESSIONE	TITOLARI DELLA CONCESSIONE e relative quote di partecipazione (%)	PROVVEDIMENTI CONCERNENTI LA CONCESSIONE				PERIODO DI VIGENZA	SCADENZA	AREA (km2)	UBICAZIONE DELLA CONCESSIONE
		Data	Natura del provvedimento	Decorrenza	BUIG				
712 CA' BELLAVISTA	LAZZI GAS (100) (r.u.)	26/4/1960	Natura del provvedimento Conferimento	26/4/1960	IV - 6	5ª proroga	26/01/2015	1,54	EMILIA ROMAGNA (1,54)
		24/5/1963	Assoggettamento R.D. 1443/27	23/8/1962	VII - 9				
		18/3/1980	Rinnovo	26/4/1980	XXIV - 4				
		1/4/1994	Rinnovo	26/1/1990	XXXVIII - 5				
		1/4/1994	Cambio intestazione	28/11/1990	XXXVIII - 5				
		20/8/1998	Riassoggettamento L. 6/57	1/1/1997	XLII - 9				
		3/6/2003	Proroga	25/1/2000	XLVII - 7				
		24/6/2008	Proroga	25/1/2005	LII - 7				
		27/8/2012	Proroga	26/1/2010	LVI - 9				
713									
CODICE E DENOMINAZIONE DELLA CONCESSIONE	TITOLARI DELLA CONCESSIONE e relative quote di partecipazione (%)	PROVVEDIMENTI CONCERNENTI LA CONCESSIONE				PERIODO DI VIGENZA	SCADENZA	AREA (km2)	UBICAZIONE DELLA CONCESSIONE
		Data	Natura del provvedimento	Decorrenza	BUIG				
GAGGIOLA	LAZZI GAS (100) (r.u.)	30/4/1960	Natura del provvedimento Conferimento	30/4/1960	IV - 6	3ª proroga	30/04/2015	9,06	EMILIA ROMAGNA (9,06)
		24/5/1963	Assoggettamento R.D. 1443/27	23/8/1962	VII - 9				
		18/3/1980	Rinnovo	30/4/1980	XXIV - 4				
		1/4/1994	Rinnovo	30/4/1990	XXXVIII - 5				
		1/4/1994	Cambio intestazione	28/11/1990	XXXVIII - 5				
		20/8/1998	Riassoggettamento L. 6/57	1/1/1997	XLII - 9				
		30/5/2011	Proroga	30/4/2010	LV - 6				
718									
CODICE E DENOMINAZIONE DELLA CONCESSIONE	TITOLARI DELLA CONCESSIONE e relative quote di partecipazione (%)	PROVVEDIMENTI CONCERNENTI LA CONCESSIONE				PERIODO DI VIGENZA	SCADENZA	AREA (km2)	UBICAZIONE DELLA CONCESSIONE
		Data	Natura del provvedimento	Decorrenza	BUIG				
MOLINAZZO	LAZZI GAS (100) (r.u.)	5/12/1979	Natura del provvedimento Conferimento	5/12/1979	XXIV - 1	4ª proroga	05/12/2014	2,2238	EMILIA ROMAGNA (2,22)
		1/10/1990	Rinnovo	5/12/1989	XXXIV - 11				
		1/4/1994	Cambio intestazione	28/11/1990	XXXVIII - 5				
		20/8/1998	Riassoggettamento L. 6/57	1/1/1997	XLII - 9				
		3/6/2003	Proroga	6/12/1999	XLVII - 7				
		24/6/2008	Proroga	6/12/2004	LII - 7				
		7/8/2012	Proroga	5/12/2009	LVI - 9				
725									
CODICE E DENOMINAZIONE DELLA CONCESSIONE	TITOLARI DELLA CONCESSIONE e relative quote di partecipazione (%)	PROVVEDIMENTI CONCERNENTI LA CONCESSIONE				PERIODO DI VIGENZA	SCADENZA	AREA (km2)	UBICAZIONE DELLA CONCESSIONE
		Data	Natura del provvedimento	Decorrenza	BUIG				
SALSOMAGGIORE II	TERME DI SALSOMAGGIORE E DI TABIANO (100) (r.u.)	8/6/1893	Natura del provvedimento Conferimento	8/6/1893	-	perpetua		9,5472	EMILIA ROMAGNA (9,55)
		4/10/1910	Ampliamento	4/10/1910	-				
		4/3/1917	Passaggio al Demanio	4/3/1917	-				
		25/9/1939	Ampliamento	25/9/1939	-				
		20/8/1998	Assoggettamento L. 6/57	1/1/1997	XLII - 9				
726									
CODICE E DENOMINAZIONE DELLA CONCESSIONE	TITOLARI DELLA CONCESSIONE e relative quote di partecipazione (%)	PROVVEDIMENTI CONCERNENTI LA CONCESSIONE				PERIODO DI VIGENZA	SCADENZA	AREA (km2)	UBICAZIONE DELLA CONCESSIONE
		Data	Natura del provvedimento	Decorrenza	BUIG				
SALSOMAGGIORE I	TERME DI SALSOMAGGIORE E DI TABIANO (100) (r.u.)	11/7/1897	Natura del provvedimento Conferimento	11/7/1897	-	perpetua		4,3667	EMILIA ROMAGNA (4,37)
		20/8/1998	Assoggettamento L. 6/57	1/1/1997	XLII - 9				

ELENCO DELLE CONCESSIONI DI COLTIVAZIONE ACCORDATE NELLA TERRAFERMA - Aggiornamento 31/ottobre/2017

731	CODICE E DENOMINAZIONE DELLA CONCESSIONE CASA BALLEANI	TITOLARI DELLA CONCESSIONE e relative quote di partecipazione (%) GAS PLUS ITALIANA (100) (r.u.)	PROVVEDIMENTI CONCERNENTI LA CONCESSIONE			PERIODO DI VIGENZA	SCADENZA	AREA (km2)	UBICAZIONE DELLA CONCESSIONE
			Natura del provvedimento		BUIG				
			Data	Decorrenza					
			10/5/1960	Conferimento	IV - 8	3 ^a proroga	10/05/2010	3,15	MARCHE (3,15)
			24/5/1963	Cambio intestazione	VII - 8				
			6/8/1993	Proroga	XXXVII - 9				
			15/9/1995	Trasferimento titolarità	XXXIX - 10				
			2/4/1996	Modifica programma lavori	XL - 5				
			9/5/1996	Cambio intestazione	XL - 6				
			3/11/1999	Proroga	XLIII - 12				
			12/2/2004	Cambio intestazione	XLVIII - 3				
			20/7/2004	Cambio intestazione	XLVIII - 8				
			23/8/2006	Proroga	L - 9				
			1/3/2013	Cambio intestazione quota	LVII - 3				
749	CODICE E DENOMINAZIONE DELLA CONCESSIONE POGGIO CASTIONE	TITOLARI DELLA CONCESSIONE e relative quote di partecipazione (%) SOCOPLUS (100) (r.u.)	PROVVEDIMENTI CONCERNENTI LA CONCESSIONE			PERIODO DI VIGENZA	SCADENZA	AREA (km2)	UBICAZIONE DELLA CONCESSIONE
			Natura del provvedimento		BUIG				
			22/1/1962	Conferimento	VI - 4	2 ^a proroga	22/01/2012	1,1518	EMILIA ROMAGNA (1,15)
			3/4/1971	Trasferimento quota	XV - 7				
			16/12/1985	Cambio intestazione	XXX - 1				
			9/9/1993	Proroga	XXXVII - 10				
			27/11/2003	Proroga	XLVIII - 1				
			17/4/2007	Trasferimento	LI - 5				
751	CODICE E DENOMINAZIONE DELLA CONCESSIONE NOVA SIRI SCALO	TITOLARI DELLA CONCESSIONE e relative quote di partecipazione (%) GAS PLUS ITALIANA (100) (r.u.)	PROVVEDIMENTI CONCERNENTI LA CONCESSIONE			PERIODO DI VIGENZA	SCADENZA	AREA (km2)	UBICAZIONE DELLA CONCESSIONE
			Natura del provvedimento		BUIG				
			24/5/1963	Conferimento	VII - 7	2 ^a proroga	24/05/2003	7,5	BASILICATA (7,5)
			23/5/1966	Riduzione area	XI - 2				
			5/2/1968	Prolungamento vigenza	XII - 3				
			20/2/1991	Trasferimento titolarità	XXXV - 8				
			30/3/1992	Modifica programma lavori	XXXVI - 5				
			20/10/1993	Proroga	XXXVII - 12				
			9/5/1996	Cambio intestazione	XL - 6				
			9/5/1996	Cambio intestazione	XL - 6				
			12/2/2004	Cambio intestazione	XLVIII - 3				
			20/7/2004	Cambio intestazione	XLVIII - 8				
			1/3/2013	Cambio intestazione quota	LVII - 3				
762	CODICE E DENOMINAZIONE DELLA CONCESSIONE SEDIA D'ORLANDO	TITOLARI DELLA CONCESSIONE e relative quote di partecipazione (%) ENI (100) (r.u.)	PROVVEDIMENTI CONCERNENTI LA CONCESSIONE			PERIODO DI VIGENZA	SCADENZA	AREA (km2)	UBICAZIONE DELLA CONCESSIONE
			Natura del provvedimento		BUIG				
			13/2/1965	Conferimento	IX - 7	3 ^a proroga	13/02/2015	4,22	PUGLIA (4,22)
			5/2/1968	Prolungamento vigenza	XII - 3				
			13/2/1998	Cambio intestazione	XLII - 3				
			16/3/1999	Proroga	XLIII - 4				
			16/3/1999	Modifica programma sviluppo	XLIII - 4				
			12/3/2013	Proroga	LVII - 3				

ELENCO DELLE CONCESSIONI DI COLTIVAZIONE ACCORDATE NELLA TERRAFERMA - Aggiornamento 31/ottobre/2017

785 CODICE E DENOMINAZIONE DELLA CONCESSIONE	TITOLARI DELLA CONCESSIONE e relative quote di partecipazione (%)	PROVVEDIMENTI CONCERNENTI LA CONCESSIONE		PERIODO DI VIGENZA	SCADENZA	AREA (km2)	UBICAZIONE DELLA CONCESSIONE
		Data	Natura del provvedimento				
STRANGOLAGALLI Nota: Presentata istanza di proroga pubblicata nel B.U.I.G. Anno LVII - N. 8.	NESSUN OPERATORE (100) (r.u.)	4/8/1969	Conferimento	XIII - 10	2ª proroga	41,14	LAZIO (41,14)
		28/12/1979	Estensione titolarità	XXIV - 1			
		20/6/1989	Trasferimento quota e nomina r.u.	XXXIII - 7			
		12/3/1991	Cambio intestazione quota	XXXV - 4			
		28/10/1993	Sospensione attività produzione	XXXVII - 12			
		26/8/1994	Trasferimento quota	XXXVIII - 11			
		26/8/1994	Trasferimento quota	XXXVIII - 11			
		23/4/1998	Trasferimento quota	XLII - 5			
		4/8/1999	Proroga	XLIII - 9			
		14/12/2009	Proroga	LIV - 1			
		13/11/2015	Decadenza della titolarità	LIX - 11			
		16/3/2016	Avvio procedura riattribuzione ad altro operatore	LX - 3			
		4/8/1969	Conferimento	XIII - 10			
		28/12/1979	Estensione titolarità	XXIV - 1			
20/6/1989	Trasferimento quota e nomina r.u.	XXXIII - 7					
12/3/1991	Cambio intestazione quota	XXXV - 4					
28/10/1993	Sospensione attività produzione	XXXVII - 12					
26/8/1994	Trasferimento quota	XXXVIII - 11					
26/8/1994	Trasferimento quota	XXXVIII - 11					
23/4/1998	Trasferimento quota	XLII - 5					
4/8/1999	Proroga	XLIII - 9					
14/12/2009	Proroga	LIV - 1					
13/11/2015	Decadenza della titolarità	LIX - 11					
16/3/2016	Avvio procedura riattribuzione ad altro operatore	LX - 3					

788 CODICE E DENOMINAZIONE DELLA CONCESSIONE	TITOLARI DELLA CONCESSIONE e relative quote di partecipazione (%)	PROVVEDIMENTI CONCERNENTI LA CONCESSIONE		PERIODO DI VIGENZA	SCADENZA	AREA (km2)	UBICAZIONE DELLA CONCESSIONE
		Data	Natura del provvedimento				
FILETTO Nota: Presentata istanza di proroga pubblicata nel B.U.I.G. Anno LV - N. 8.	GAS PLUS ITALIANA (100) (r.u.)	30/5/1972	Conferimento	XVI - 9	1ª proroga	50,01	ABRUZZO (50,01)
		8/9/1982	Assunzione quota	XXVI - 12			
		23/6/1995	Trasferimento titolarità	XXXIX - 7			
		9/5/1996	Cambio intestazione	XL - 6			
		12/2/2004	Cambio intestazione	XLVIII - 3			
		20/7/2004	Cambio intestazione	XLVIII - 8			
		10/6/2005	Proroga	XLIX - 7			
		1/3/2013	Cambio intestazione quota	LVII - 3			
		30/5/1972	Conferimento	XVI - 9			
		8/9/1982	Assunzione quota	XXVI - 12			
23/6/1995	Trasferimento titolarità	XXXIX - 7					
9/5/1996	Cambio intestazione	XL - 6					
12/2/2004	Cambio intestazione	XLVIII - 3					
20/7/2004	Cambio intestazione	XLVIII - 8					
10/6/2005	Proroga	XLIX - 7					
1/3/2013	Cambio intestazione quota	LVII - 3					

789 CODICE E DENOMINAZIONE DELLA CONCESSIONE	TITOLARI DELLA CONCESSIONE e relative quote di partecipazione (%)	PROVVEDIMENTI CONCERNENTI LA CONCESSIONE		PERIODO DI VIGENZA	SCADENZA	AREA (km2)	UBICAZIONE DELLA CONCESSIONE
		Data	Natura del provvedimento				
CANDELA Nota: Presentata istanza di proroga pubblicata nel B.U.I.G. Anno LVII - N. 8.	ENI (60,5) (r.u.) EDISON (39,5)	29/9/1972	Unificazione	XVII - 3	3ª proroga	331,9039	PUGLIA (330,24)
		16/7/1985	Cambio intestazione quota	XXIX - 10			
		20/8/1990	Trasferimento quota	XXXV - 2			
		12/5/1992	Cambio intestazione quota	XXXVI - 11			
		6/8/1993	Proroga	XXXVII - 9			
		6/8/1993	Approvazione programma lavori	XXXVII - 9			
		2/9/1993	Trasferimento quota	XXXVII - 10			
		2/9/1993	Cambio intestazione quota	XXXVII - 10			
		13/2/1998	Cambio intestazione quota	XLII - 3			
		12/2/2004	Intestazione quota	XLVIII - 3			
		4/2/2005	Proroga e rimodulazione programma lavori	XLIX - 3			
		2/7/2009	Proroga	LIII - 8			
		29/9/1972	Unificazione	XVII - 3			
		16/7/1985	Cambio intestazione quota	XXIX - 10			
		20/8/1990	Trasferimento quota	XXXV - 2			
12/5/1992	Cambio intestazione quota	XXXVI - 11					
6/8/1993	Proroga	XXXVII - 9					
6/8/1993	Approvazione programma lavori	XXXVII - 9					
2/9/1993	Trasferimento quota	XXXVII - 10					
2/9/1993	Cambio intestazione quota	XXXVII - 10					
13/2/1998	Cambio intestazione quota	XLII - 3					
12/2/2004	Intestazione quota	XLVIII - 3					
4/2/2005	Proroga e rimodulazione programma lavori	XLIX - 3					
2/7/2009	Proroga	LIII - 8					

ELENCO DELLE CONCESSIONI DI COLTIVAZIONE ACCORDATE NELLA TERRAFERMA - Aggiornamento 31/ottobre/2017

CODICE E DENOMINAZIONE DELLA CONCESSIONE	TITOLARI DELLA CONCESSIONE e relative quote di partecipazione (%)	PROVVEDIMENTI CONCERNENTI LA CONCESSIONE		PERIODO DI VIGENZA	SCADENZA	AREA (km2)	UBICAZIONE DELLA CONCESSIONE
		Data	Natura del provvedimento				
790 COLLE DI LAURO Nota: Presentata istanza di proroga pubblicata nel B.U.I.G. Anno LVI - N. 9.	EDISON (62,42) (r.u.) GAS PLUS ITALIANA (25,08) ENI (12,5)	9/10/1972	Unificazione	9/10/1972	XVII - 3	33,6248	MOLISE (33,62)
		8/3/1978	Estensione titolarità	8/3/1978	XXII - 4		
		18/5/1979	Cambio intestazione quota	27/11/1978	XXIII - 8		
		25/5/1981	Estensione titolarità	25/5/1981	XXVI - 1		
		8/6/1985	Cambio intestazione quota	1/1/1985	XXIX - 7		
		7/8/1985	Proroga	13/9/1994	XXIX - 9		
		8/7/1987	Cambio intestazione quota	1/12/1986	XXXI - 8		
		8/8/1991	Trasferimento quota e nomina r.u.	1/7/1989	XXXVI - 6		
		12/5/1992	Cambio intestazione quota	19/6/1991	XXXVI - 11		
		4/8/1993	Cambio intestazione quota	23/4/1992	XXXVII - 10		
		2/9/1993	Trasferimento quota e nomina r.u.	1/8/1992	XXXVII - 10		
		2/9/1993	Cambio intestazione quota	4/11/1992	XXXVII - 10		
		9/5/1996	Cambio intestazione quota	1/3/1996	XL - 6		
		13/2/1998	Cambio intestazione quota	1/1/1998	XLII - 5		
		23/11/1998	Cambio intestazione quota	29/6/1998	XLII - 12		
		15/9/1999	Cambio intestazione quota	1/7/1999	XLIII - 10		
		20/3/2000	Cambio intestazione quota	1/1/2000	XLIV - 4		
		20/4/2001	Cambio intestazione quota	1/10/2000	XLV - 5		
		18/9/2001	Trasferimento quota	29/6/2001	XLV - 10		
		12/2/2004	Intestazione quota	1/12/2003	XLVIII - 3		
12/2/2004	Cambio intestazione quota	1/1/2004	XLVIII - 3				
20/7/2004	Cambio intestazione quota	18/5/2004	XLVIII - 8				
10/12/2009	Proroga	13/9/2009	LIV - 1				
28/2/2012	Rettifica	28/2/2012	LVI - 3				
1/3/2013	Cambio intestazione quota	1/3/2013	LVII - 3				
795 MONTE CASTELLANO Nota: Presentata istanza di proroga pubblicata nel B.U.I.G. Anno LVI - N. 7.	ENI (50) (r.u.) EDISON (50)	31/10/1974	Conferimento	30/6/1974	XIX - 2	25	MARCHE (25)
		8/6/1985	Cambio intestazione quota	1/1/1985	XXIX - 10		
		2/7/1986	Modifica quota produzione	2/7/1986	XXX - 11		
		8/8/1991	Trasferimento quota	1/7/1989	XXXVI - 6		
		12/5/1992	Cambio intestazione quota	19/6/1991	XXXVI - 11		
		2/9/1993	Trasferimento quota	1/8/1992	XXXVII - 10		
		2/9/1993	Cambio intestazione quota	4/11/1992	XXXVII - 10		
		13/2/1998	Cambio intestazione quota	1/1/1998	XLII - 3		
		12/2/2004	Intestazione quota	1/12/2003	XLVIII - 3		
		6/6/2006	Proroga	30/6/2004	L - 7		
		13/2/2007	Rettifica	6/6/2006	L - 3		
		9/2/2010	Trasferimento quota	1/1/2010	LIV - 3		
		21/11/2016	Cambio intestazione quota	1/10/2016	LX - 11		

ELENCO DELLE CONCESSIONI DI COLTIVAZIONE ACCORDATE NELLA TERRAFERMA - Aggiornamento 31/ottobre/2017

796

CODICE E DENOMINAZIONE DELLA CONCESSIONE	TITOLARI DELLA CONCESSIONE e relative quote di partecipazione (%)	PROVVEDIMENTI CONCERNENTI LA CONCESSIONE		PERIODO DI VIGENZA	SCADENZA	AREA (km2)	UBICAZIONE DELLA CONCESSIONE
		Data	Natura del provvedimento				
TORRENTE MENCOCCHIA Nota: Presentata istanza di proroga pubblicata nel B.U.I.G. Anno LVI - N. 2.	EDISON (88) (r.u.) PETROREP ITALIANA (1,2)	31/10/1974	Conferimento	20/1/1974	XIX - 2	23,3	MARCHE (23,3)
		21/4/1979	Cambio intestazione quota	27/11/1978	XXIII - 5		
		13/6/1985	Cambio intestazione quota	1/1/1985	XXIX - 7		
		2/7/1986	Modifica quota produzione	2/7/1986	XXX - 11		
		22/4/1991	Trasferimento quota	1/7/1989	XXXV - 12		
		12/5/1992	Cambio intestazione quota	19/6/1991	XXXVI - 11		
		4/8/1993	Cambio intestazione quota	23/4/1992	XXXVII - 10		
		2/9/1993	Trasferimento quota	1/8/1992	XXXVII - 10		
		2/9/1993	Cambio intestazione quota	4/11/1992	XXXVII - 10		
		23/11/1998	Cambio intestazione quota	29/6/1998	XLII - 12		
		15/9/1999	Cambio intestazione quota	1/7/1999	XLIII - 10		
		12/2/2004	Intestazione quota	1/12/2003	XLVIII - 3		
		6/6/2006	Proroga	20/1/2004	L - 7		

798

CODICE E DENOMINAZIONE DELLA CONCESSIONE	TITOLARI DELLA CONCESSIONE e relative quote di partecipazione (%)	PROVVEDIMENTI CONCERNENTI LA CONCESSIONE		PERIODO DI VIGENZA	SCADENZA	AREA (km2)	UBICAZIONE DELLA CONCESSIONE
		Data	Natura del provvedimento				
MASSERIA ACQUASALSA Nota: Presentata istanza di proroga pubblicata nel B.U.I.G. Anno XLVIII - N. 4. Presentata istanza di proroga pubblicata nel B.U.I.G. Anno LVII - N. 11.	GAS PLUS ITALIANA (46,03) (r.u.) EDISON (45,17) CANOEL ITALIA (8,8)	24/1/1975	Conferimento	24/1/1975	XIX - 3	41,22	PUGLIA (41,22)
		12/12/1978	Trasferimento quota	12/12/1978	XXIII - 2		
		26/9/1979	Trasferimento quota	26/9/1979	XXIII - 11		
		24/3/1980	Trasferimento quota	24/3/1980	XXIV - 7		
		15/9/1981	Trasferimento quota	15/9/1981	XXV - 12		
		15/10/1983	Cambio intestazione quota	1/1/1983	XXVIII - 2		
		19/2/1987	Trasferimento quota	19/2/1987	XXXI - 5		
		10/3/1988	Trasferimento quota	1/12/1986	XXXII - 8		
		21/3/1989	Trasferimento quota	21/3/1989	XXXIII - 8		
		20/2/1991	Trasferimento quota	20/2/1991	XXXV - 9		
		17/7/1993	Trasferimento quota	31/12/1992	XXXVII - 9		
		20/7/1993	Trasferimento quota	29/12/1992	XXXVII - 9		
		28/10/1993	Rettifica	28/10/1993	XXXVII - 12		
		29/3/1994	Trasferimento quota	1/10/1993	XXXVIII - 4		
		9/5/1996	Cambio intestazione quota	1/3/1996	XL - 6		
		14/6/1996	Trasferimento quota	1/1/1996	XL - 7		
		14/6/1996	Cambio intestazione quota	23/1/1996	XL - 7		
		23/11/1998	Cambio intestazione quota	29/6/1998	XLII - 12		
		15/9/1999	Cambio intestazione quota	1/7/1999	XLIII - 10		
		5/4/2002	Trasferimento quota	29/11/2001	XLVI - 12		
		12/2/2004	Intestazione quota	1/12/2003	XLVIII - 3		
		12/2/2004	Cambio intestazione quota	1/1/2004	XLVIII - 3		
		20/7/2004	Cambio intestazione quota	18/5/2004	XLVIII - 8		
		30/6/2005	Trasferimento quota	26/4/2005	XLIX - 7		
		16/4/2008	Cambio intestazione quota	12/2/2008	LII - 5		
		1/3/2013	Cambio intestazione quota	1/3/2013	LVII - 3		
		28/6/2013	Trasferimento quota	5/6/2013	LVI - 6		

ELENCO DELLE CONCESSIONI DI COLTIVAZIONE ACCORDATE NELLA TERRAFERMA - Aggiornamento 31/ottobre/2017

805	CODICE E DENOMINAZIONE DELLA CONCESSIONE TORRENTE VULGANO Nota: Presentata istanza di proroga pubblicata nel B.U.I.G. Anno L - N. 4.	TITOLARI DELLA CONCESSIONE e relative quote di partecipazione (%) ENI (100) (r.u.)	PROVVEDIMENTI CONCERNENTI LA CONCESSIONE Data 4/3/1977 16/6/1981 13/2/1998 Natura del provvedimento Conferimento Trasferimento Cambio intestazione	PERIODO DI VIGENZA 1° periodo 04/03/2007	AREA (km2) 41,75	UBICAZIONE DELLA CONCESSIONE PUGLIA (41,75)
808	CODICE E DENOMINAZIONE DELLA CONCESSIONE MONTE MORRONE Nota: Presentata istanza di proroga pubblicata nel B.U.I.G. Anno L - N. 10.	TITOLARI DELLA CONCESSIONE e relative quote di partecipazione (%) GAS PLUS ITALIANA (100) (r.u.)	PROVVEDIMENTI CONCERNENTI LA CONCESSIONE Data 1/9/1977 9/5/1996 9/5/1996 12/2/2004 20/7/2004 1/3/2013 8/2/2017 Natura del provvedimento Conferimento Cambio intestazione Cambio intestazione Cambio intestazione Cambio intestazione quota Proroga	PERIODO DI VIGENZA 1° proroga 01/09/2017	AREA (km2) 29,72	UBICAZIONE DELLA CONCESSIONE BASILICATA (29,72)
809	CODICE E DENOMINAZIONE DELLA CONCESSIONE CAPO COLONNE	TITOLARI DELLA CONCESSIONE e relative quote di partecipazione (%) ENI (100) (r.u.)	PROVVEDIMENTI CONCERNENTI LA CONCESSIONE Data 3/9/1977 13/2/1998 16/7/2008 9/2/2010 Natura del provvedimento Conferimento Cambio intestazione Proroga Trasferimento	PERIODO DI VIGENZA 1° proroga 02/09/2017	AREA (km2) 64,68	UBICAZIONE DELLA CONCESSIONE CALABRIA (64,68)
810	CODICE E DENOMINAZIONE DELLA CONCESSIONE FIUME TRESTE Nota: Presentata istanza di proroga pubblicata nel B.U.I.G. Anno XLIX - N. 1. Presentata istanza di rinuncia pubblicata nel B.U.I.G. Anno LIV - N. 8.	TITOLARI DELLA CONCESSIONE e relative quote di partecipazione (%) ENI (100) (r.u.)	PROVVEDIMENTI CONCERNENTI LA CONCESSIONE Data 24/11/1977 8/7/1987 13/2/1998 4/4/2000 11/2/2002 11/2/2002 11/2/2002 29/7/2002 Natura del provvedimento Unificazione Proroga Cambio intestazione Modifica programma lavori Conferma Proroga Modifica programma lavori Rettifica	PERIODO DI VIGENZA 2° proroga 21/12/2005	AREA (km2) 115,5977	UBICAZIONE DELLA CONCESSIONE ABRUZZO (109,47) MOLISE (6,13)
816	CODICE E DENOMINAZIONE DELLA CONCESSIONE CALCIANO	TITOLARI DELLA CONCESSIONE e relative quote di partecipazione (%) ENI (100) (r.u.)	PROVVEDIMENTI CONCERNENTI LA CONCESSIONE Data 25/1/1982 10/3/1988 18/12/1995 13/2/1998 Natura del provvedimento Conferimento Riduzione area Approvazione programma lavori Cambio intestazione	PERIODO DI VIGENZA 1° periodo 25/01/2012	AREA (km2) 65,26	UBICAZIONE DELLA CONCESSIONE BASILICATA (65,26)

ELENCO DELLE CONCESSIONI DI COLTIVAZIONE ACCORDATE NELLA TERRAFERMA - Aggiornamento 31/ottobre/2017

817	CODICE E DENOMINAZIONE DELLA CONCESSIONE	TITOLARI DELLA CONCESSIONE e relative quote di partecipazione (%)	PROVVEDIMENTI CONCERNENTI LA CONCESSIONE		PERIODO DI VIGENZA	SCADENZA	AREA (km2)	UBICAZIONE DELLA CONCESSIONE
			Data	Natura del provvedimento				
	S. MARIA IMBARO	ENI (100) (r.u.)	25/1/1982	Natura del provvedimento	1° periodo	25/01/2012	99,51	ABRUZZO (99,51)
			25/1/1982	Conferimento	XXVI - 5			
			14/1/1994	Sospensione attività di sviluppo	XXXVIII - 2			
			27/2/1995	Sospensione attività produzione	XXXIX - 3			
			27/2/1995	Approvazione nuovo programma di ricerca	XXXIX - 3			
			13/6/1997	Modifica programma sviluppo	XLI - 7			
			13/2/1998	Cambio intestazione	XLII - 3			
819	CODICE E DENOMINAZIONE DELLA CONCESSIONE	TITOLARI DELLA CONCESSIONE e relative quote di partecipazione (%)	PROVVEDIMENTI CONCERNENTI LA CONCESSIONE		PERIODO DI VIGENZA	SCADENZA	AREA (km2)	UBICAZIONE DELLA CONCESSIONE
			Data	Natura del provvedimento				
	MASSERIA VERTICCHIO	ENI (100) (r.u.)	1/7/1982	Natura del provvedimento	XXVI - 11			
			7/8/1985	Unificazione	1/7/1982			
				Approvazione ampliamento programma lavori	7/8/1985			
			3/6/1994	Proroga	10/2/1994			
			3/6/1994	Approvazione nuovo programma di sviluppo e ricerca	3/6/1994			
			28/11/1996	Modifica programma sviluppo	XL - 12			
			13/2/1998	Cambio intestazione	1/1/1998			
			1/10/2008	Proroga	10/2/2004			
			9/2/2010	Trasferimento	1/1/2010			
			21/11/2016	Cambio intestazione	1/10/2016			
821	CODICE E DENOMINAZIONE DELLA CONCESSIONE	TITOLARI DELLA CONCESSIONE e relative quote di partecipazione (%)	PROVVEDIMENTI CONCERNENTI LA CONCESSIONE		PERIODO DI VIGENZA	SCADENZA	AREA (km2)	UBICAZIONE DELLA CONCESSIONE
			Data	Natura del provvedimento				
	MELANICO	GAS PLUS ITALIANA (100) (r.u.)	2/8/1983	Conferimento	17/12/1982			
			25/7/1984	Cambio intestazione quota	1/1/1983			
			25/7/1984	Trasferimento quota	25/7/1984			
			24/10/1986	Assunzione quota	24/10/1986			
			20/1/1993	Trasferimento	4/3/1992			
			9/5/1996	Cambio intestazione	1/3/1996			
			12/2/2004	Cambio intestazione	1/1/2004			
			20/7/2004	Cambio intestazione	18/5/2004			
			1/3/2013	Cambio intestazione quota	1/3/2013			

ELENCO DELLE CONCESSIONI DI COLTIVAZIONE ACCORDATE NELLA TERRAFERMA - Aggiornamento 31/ottobre/2017

CODICE E DENOMINAZIONE DELLA CONCESSIONE	TITOLARI DELLA CONCESSIONE e relative quote di partecipazione (%)	PROVVEDIMENTI CONCERNENTI LA CONCESSIONE		PERIODO DI VIGENZA	SCADENZA	AREA (km2)	UBICAZIONE DELLA CONCESSIONE
		Data	Natura del provvedimento				
823							
TEMPA ROSSA	ENI (70) (r.u.) EDISON (30)	22/3/1984	Natura del provvedimento Conferimento	4/4/1983	XXVIII - 9	69,05	BASILICATA (69,05)
	Nota: Presentata istanza di proroga pubblicata nel B.U.I.G. Anno LVI - N. 2.	8/6/1985	Cambio intestazione quota	1/1/1985	XXIX - 10		
		8/8/1991	Trasferimento quota	1/7/1989	XXXVI - 6		
		12/5/1992	Cambio intestazione quota	19/6/1991	XXXVI - 11		
		2/9/1993	Trasferimento quota	1/8/1992	XXXVII - 10		
		2/9/1993	Cambio intestazione quota	4/11/1992	XXXVII - 10		
		13/2/1998	Cambio intestazione quota	1/1/1998	XLII - 3		
		7/12/1999	Modifica programma sviluppo	7/12/1999	XLIV - 1		
		12/2/2004	Intestazione quota	1/12/2003	XLVIII - 3		
826							
S. BENEDETTO DEL TRONTO	ENI (85,5) (r.u.) EDISON (12,5) GAS PLUS ITALIANA (2)	6/11/1984	Natura del provvedimento Conferimento	10/9/1984	XXIX - 3	87,22	MARCHE (87,22)
	Nota: Presentata istanza di proroga pubblicata nel B.U.I.G. Anno LVI - N. 10.	21/3/1989	Trasferimento quota	21/3/1989	XXXIII - 8		
		10/7/1992	Trasferimento quota	3/11/1989	XXXVI - 12		
		29/3/1994	Trasferimento quota	29/12/1993	XXXVIII - 4		
		29/3/1994	Trasferimento quota	21/2/1994	XXXVIII - 4		
		16/10/1995	Modifica programma lavori	16/10/1995	XXXIX - 11		
		2/4/1996	Riesame art. 3 D.M. 16/10/95	2/4/1996	XL - 5		
		8/5/1996	Modifica programma lavori	8/5/1996	XL - 6		
		9/5/1996	Cambio intestazione quota	1/3/1996	XL - 6		
		6/3/1997	Trasferimento quota	29/1/1997	XLI - 4		
		13/2/1998	Cambio intestazione quota	1/1/1998	XLII - 3		
		23/11/1998	Cambio intestazione quota	29/6/1998	XLII - 12		
		15/9/1999	Cambio intestazione quota	1/7/1999	XLIII - 10		
		12/2/2004	Cambio intestazione quota	1/12/2003	XLVIII - 3		
		12/2/2004	Cambio intestazione quota	1/1/2004	XLVIII - 3		
		20/7/2004	Cambio intestazione quota	18/5/2004	XLVIII - 8		
		9/2/2010	Trasferimento quota	1/1/2010	LIV - 3		
		1/3/2013	Cambio intestazione quota	1/3/2013	LVI - 3		
		21/11/2016	Cambio intestazione quota	1/10/2016	LX - 11		
828							
MAFALDA	GAS PLUS ITALIANA (60) (r.u.) EDISON (40)	7/3/1985	Natura del provvedimento Conferimento	3/12/1984	XXIX - 7	79,4	MOLISE (79,4)
	Nota: Presentata istanza di proroga pubblicata nel B.U.I.G. Anno LVII - N. 1.	4/8/1993	Cambio intestazione quota	23/4/1992	XXXVII - 10		
		17/6/1994	Ampliamento	17/6/1994	XXXVIII - 7		
		9/5/1996	Cambio intestazione quota	1/3/1996	XL - 6		
		23/11/1998	Cambio intestazione quota	29/6/1998	XLII - 12		
		15/9/1999	Cambio intestazione quota	1/7/1999	XLIII - 10		
		12/2/2004	Intestazione quota	1/12/2003	XLVIII - 3		
		12/2/2004	Cambio intestazione quota	1/1/2004	XLVIII - 3		
		20/7/2004	Cambio intestazione quota	18/5/2004	XLVIII - 8		
		1/3/2013	Cambio intestazione quota	1/3/2013	LVI - 3		
		21/11/2016	Cambio intestazione quota	1/10/2016	LX - 11		

ELENCO DELLE CONCESSIONI DI COLTIVAZIONE ACCORDATE NELLA TERRAFERMA - Aggiornamento 31/ottobre/2017

829	CODICE E DENOMINAZIONE DELLA CONCESSIONE	TITOLARI DELLA CONCESSIONE e relative quote di partecipazione (%)	PROVVEDIMENTI CONCERNENTI LA CONCESSIONE		PERIODO DI VIGENZA	SCADENZA	AREA (km2)	UBICAZIONE DELLA CONCESSIONE
			Data	Natura del provvedimento				
	MACERATA	GAS PLUS ITALIANA (100) (r.u.)	22/4/1985	Natura del provvedimento	1° periodo	12/08/2014	217,91	MARCHE (217,91)
	Nota: Presentata istanza di proroga pubblicata nel B.U.I.G. Anno LVI - N. 9.		29/6/1990	Conferimento	XXIX - 10			
			15/6/1995	Approvazione nuovo programma di esplorazione	XXXIV - 12			
			8/5/1996	Modifica programma lavori	XXXIX - 7			
			9/5/1996	Cambio intestazione	XL - 6			
			9/5/1996	Cambio intestazione	XL - 6			
			12/2/2004	Cambio intestazione quota	XLV - 3			
			20/7/2004	Cambio intestazione	XLVIII - 8			
			1/3/2013	Cambio intestazione quota	LVII - 3			
834	CODICE E DENOMINAZIONE DELLA CONCESSIONE	TITOLARI DELLA CONCESSIONE e relative quote di partecipazione (%)	PROVVEDIMENTI CONCERNENTI LA CONCESSIONE		PERIODO DI VIGENZA	SCADENZA	AREA (km2)	UBICAZIONE DELLA CONCESSIONE
834			Data	Natura del provvedimento				
	ORSINO	GAS PLUS ITALIANA (100) (r.u.)	7/8/1985	Natura del provvedimento	1° periodo	02/12/2014	144,89	BASILICATA (144,89)
	Nota: Presentata istanza di rinuncia pubblicata nel B.U.I.G. Anno XLIX - N. 1.		29/6/1990	Conferimento	XXX - 2			
			20/1/1993	Modifica programma lavori	XXXV - 2			
			17/6/1994	Modifica programma lavori	XXXVII - 11			
			9/5/1996	Cambio intestazione	XXXVIII - 8			
			12/2/2004	Cambio intestazione quota	XL - 6			
			20/7/2004	Cambio intestazione	XLVIII - 3			
			1/3/2013	Cambio intestazione quota	XLVIII - 8			
					LVII - 3			
836	CODICE E DENOMINAZIONE DELLA CONCESSIONE	TITOLARI DELLA CONCESSIONE e relative quote di partecipazione (%)	PROVVEDIMENTI CONCERNENTI LA CONCESSIONE		PERIODO DI VIGENZA	SCADENZA	AREA (km2)	UBICAZIONE DELLA CONCESSIONE
836			Data	Natura del provvedimento				
	MASSERIA MONACO	EDISON (50) (r.u.) ENI (50)	8/7/1986	Natura del provvedimento	1° periodo	08/07/2016	35,93	BASILICATA (35,93)
	Nota: Presentata istanza di proroga pubblicata nel B.U.I.G. Anno LVIII - N. 7.		8/8/1991	Conferimento	XXX - 8			
			12/5/1992	Trasferimento quota e nomina r.u.	XXXI - 6			
			2/9/1993	Cambio intestazione quota	XXXVI - 11			
			2/9/1993	Trasferimento quota e nomina r.u.	XXXVII - 10			
			1/12/1994	Cambio intestazione quota	XXXVII - 10			
				Integrazione nuovo programma di esplorazione	XXXIX - 1			
			13/2/1998	Cambio intestazione quota	XLII - 3			
			12/2/2004	Intestazione quota	XLVIII - 3			
837	CODICE E DENOMINAZIONE DELLA CONCESSIONE	TITOLARI DELLA CONCESSIONE e relative quote di partecipazione (%)	PROVVEDIMENTI CONCERNENTI LA CONCESSIONE		PERIODO DI VIGENZA	SCADENZA	AREA (km2)	UBICAZIONE DELLA CONCESSIONE
837			Data	Natura del provvedimento				
	PIGAZZANO	GAS PLUS ITALIANA (100) (r.u.)	2/7/1986	Natura del provvedimento	1° periodo	24/05/2014	81,87	EMILIA ROMAGNA (81,87)
	Nota: Presentata istanza di proroga pubblicata nel B.U.I.G. Anno LVI - N. 9.		20/12/1992	Conferimento	XXX - 11			
			9/5/1996	Trasferimento	XXXVII - 12			
			9/5/1996	Cambio intestazione	XL - 6			
			12/2/2004	Cambio intestazione	XL - 6			
			20/7/2004	Cambio intestazione	XLVIII - 3			
			1/3/2013	Cambio intestazione quota	XLVIII - 8			
					LVII - 3			

ELENCO DELLE CONCESSIONI DI COLTIVAZIONE ACCORDATE NELLA TERRAFERMA - Aggiornamento 31/ottobre/2017

838	CODICE E DENOMINAZIONE DELLA CONCESSIONE	TITOLARI DELLA CONCESSIONE e relative quote di partecipazione (%)	PROVVEDIMENTI CONCERNENTI LA CONCESSIONE		PERIODO DI VIGENZA	SCADENZA	AREA (km2)	UBICAZIONE DELLA CONCESSIONE
			Data	Natura del provvedimento				
	MONTE VRECCIARO	ENI (100) (r.u.)	14/1/1987	Conferimento	1° periodo	31/08/2014	31,84	PUGLIA (31,84)
			13/2/1998	Cambio intestazione				
	Nota: Presentata istanza di rinuncia pubblicata nel B.U.I.G. Anno XLVIII - N. 11.							
	839							
	CODICE E DENOMINAZIONE DELLA CONCESSIONE	TITOLARI DELLA CONCESSIONE e relative quote di partecipazione (%)	Data	PROVVEDIMENTI CONCERNENTI LA CONCESSIONE	PERIODO DI VIGENZA	SCADENZA	AREA (km2)	UBICAZIONE DELLA CONCESSIONE
	MONTIGNANO	EDISON (50) (r.u.) GAS PLUS ITALIANA (50)	15/4/1987	Natura del provvedimento	1° periodo	17/07/2016	93,48	MARCHE (93,48)
			21/3/1989	Conferimento				
			21/3/1989	Sostituzione art. 2 D.M. 15/4/87				
			21/3/1989	Trasferimento quota e nomina r.u.				
			10/10/1990	Trasferimento quota e nomina r.u.				
			4/8/1993	Cambio intestazione quota				
			9/5/1996	Cambio intestazione quota				
			13/5/1997	Modifica programma lavori				
			23/11/1998	Cambio intestazione quota				
			15/9/1999	Cambio intestazione quota				
			12/2/2004	Cambio intestazione quota				
			12/2/2004	Cambio intestazione quota				
			20/7/2004	Cambio intestazione quota				
			1/3/2013	Cambio intestazione quota				
	Nota: Presentata istanza di proroga pubblicata nel B.U.I.G. Anno LVIII - N. 8.							
	841							
	CODICE E DENOMINAZIONE DELLA CONCESSIONE	TITOLARI DELLA CONCESSIONE e relative quote di partecipazione (%)	Data	PROVVEDIMENTI CONCERNENTI LA CONCESSIONE	PERIODO DI VIGENZA	SCADENZA	AREA (km2)	UBICAZIONE DELLA CONCESSIONE
	SETTEFINESTRE	GAS PLUS ITALIANA (100) (r.u.)	8/7/1987	Natura del provvedimento	1° periodo	08/07/2017	65	MARCHE (65)
			10/7/1991	Conferimento				
			10/7/1991	Trasferimento quota e nomina r.u.				
			10/7/1991	Trasferimento quota				
			9/5/1996	Cambio intestazione quota				
			13/5/1997	Modifica programma lavori				
			20/3/2000	Cambio intestazione quota				
			20/4/2001	Cambio intestazione quota				
			18/9/2001	Trasferimento quota				
			12/2/2004	Cambio intestazione				
			20/7/2004	Cambio intestazione				
			27/4/2005	Trasferimento quota e nomina r.u.				
			5/5/2008	Assunzione quota				
			1/3/2013	Cambio intestazione quota				

ELENCO DELLE CONCESSIONI DI COLTIVAZIONE ACCORDATE NELLA TERRAFERMA - Aggiornamento 31/ottobre/2017

842	CODICE E DENOMINAZIONE DELLA CONCESSIONE S. MARIA NUOVA Nota: Presentata istanza di variazione del programma dei lavori pubblicata nel B.U.I.G. Anno LVII - N. 9.	TITOLARI DELLA CONCESSIONE e relative quote di partecipazione (%) GAS PLUS ITALIANA (100) (r.u.)	PROVVEDIMENTI CONCERNENTI LA CONCESSIONE Data 8/7/1987 10/7/1991 10/7/1991 6/8/1993 6/8/1993 2/4/1996 9/5/1996 20/3/2000 20/4/2001 18/9/2001 12/2/2004 20/7/2004 1/3/2013 Natura del provvedimento Conferimento Trasferimento quota e nomina r.u. Trasferimento quota Nomina r.u. Modifica programma lavori Modifica programma lavori Cambio intestazione quota Cambio intestazione quota Cambio intestazione quota Trasferimento quota Cambio intestazione Cambio intestazione Cambio intestazione quota	DECORRENZA 8/7/1987 19/1/1990 28/12/1990 6/8/1993 6/8/1993 2/4/1996 1/3/1996 1/1/2000 1/10/2000 29/6/2001 1/1/2004 18/5/2004 1/3/2013	PERIODO DI VIGENZA 1° periodo XXXII - 3 XXXVI - 1 XXXVI - 1 XXXVII - 9 XXXVII - 9 XL - 5 XL - 6 XLIV - 4 XLV - 5 XLV - 10 XLVIII - 3 XLVIII - 8 LVII - 3	SCADENZA 08/07/2017	AREA (km2) 81,75	UBICAZIONE DELLA CONCESSIONE MARCHE (81,75)
843	CODICE E DENOMINAZIONE DELLA CONCESSIONE PECORARO Nota: Presentata istanza di proroga pubblicata nel B.U.I.G. Anno XLVIII - N. 9. Presentata istanza di proroga pubblicata nel B.U.I.G. Anno LVII - N. 10.	TITOLARI DELLA CONCESSIONE e relative quote di partecipazione (%) ENI (100) (r.u.)	PROVVEDIMENTI CONCERNENTI LA CONCESSIONE Data 9/2/1988 13/2/1998 16/3/1999 Natura del provvedimento Conferimento e unificazione Cambio intestazione Modifica programma sviluppo	DECORRENZA 9/2/1988 1/1/1998 16/3/1999	PERIODO DI VIGENZA 1° periodo XXXII - 3 XLII - 3 XLIII - 4	SCADENZA 01/08/2005	AREA (km2) 40,87	UBICAZIONE DELLA CONCESSIONE PUGLIA (40,87)
845	CODICE E DENOMINAZIONE DELLA CONCESSIONE MONTI CANTIERE	TITOLARI DELLA CONCESSIONE e relative quote di partecipazione (%) SOCIETÀ IDROELETTRICA ALTO MODENESE - S.I.A.M. (100) (r.u.)	PROVVEDIMENTI CONCERNENTI LA CONCESSIONE Data 13/7/1988 Natura del provvedimento Conferimento	DECORRENZA 13/7/1988	PERIODO DI VIGENZA 1° periodo XXXII - 8	SCADENZA 13/07/2018	AREA (km2) 36,36	UBICAZIONE DELLA CONCESSIONE EMILIA ROMAGNA (36,36)
846	CODICE E DENOMINAZIONE DELLA CONCESSIONE IL SALICE	TITOLARI DELLA CONCESSIONE e relative quote di partecipazione (%) GAS PLUS ITALIANA (100) (r.u.)	PROVVEDIMENTI CONCERNENTI LA CONCESSIONE Data 28/7/1988 2/7/1990 12/11/1993 11/4/1995 9/5/1996 14/6/1996 14/6/1996 7/12/1999 12/2/2004 20/7/2004 1/3/2013 Natura del provvedimento Conferimento Trasferimento quota Trasferimento quota Approvazione nuovo programma di esplorazione Cambio intestazione quota Trasferimento quota Cambio intestazione quota Assunzione quote Cambio intestazione quota Cambio intestazione Cambio intestazione quota	DECORRENZA 27/3/1988 1/1/1989 6/4/1993 11/4/1995 1/3/1996 1/1/1996 23/1/1996 27/9/1999 1/1/2004 18/5/2004 1/3/2013	PERIODO DI VIGENZA 1° periodo XXXIII - 1 XXXV - 2 XXXVII - 12 XXXIX - 5 XL - 6 XL - 7 XL - 7 XLIV - 1 XLVIII - 3 XLVIII - 8 LVII - 3	SCADENZA 27/03/2018	AREA (km2) 47,15	UBICAZIONE DELLA CONCESSIONE BASILICATA (47,15)

ELENCO DELLE CONCESSIONI DI COLTIVAZIONE ACCORDATE NELLA TERRAFERMA - Aggiornamento 31/ottobre/2017

CODICE E DENOMINAZIONE DELLA CONCESSIONE	TITOLARI DELLA CONCESSIONE e relative quote di partecipazione (%)		PROVVEDIMENTI CONCERNENTI LA CONCESSIONE		PERIODO DI VIGENZA	SCADENZA	AREA (km2)	UBICAZIONE DELLA CONCESSIONE
	Data	Natura del provvedimento	Decorrenza	BUIG				
848 FRONTE SAN DAMIANO Nota: Presentata istanza di estensione dell'area pubblicata nel B.U.I.G. Anno LIII - N. 10. Presentata istanza di rinuncia pubblicata nel B.U.I.G. Anno LVI - N. 7.	1/2/1989	APENNINE ENERGY (100) (r.u.)	18/7/1988	Conferimento	1° periodo	18/07/2018	23,71	BASILICATA (23,71)
	14/7/1993		10/8/1989	Cambio intestazione quota	XXXIII - 3			
	14/7/1993		18/8/1989	Trasferimento quota	XXXVII - 12			
	14/7/1993		15/1/1990	Cambio intestazione quota	XXXVII - 12			
	14/7/1993		12/2/1992	Trasferimento quota	XXXVII - 12			
	14/7/1993		29/11/1992	Trasferimento quota	XXXVII - 12			
	7/4/1994		2/3/1994	Trasferimento quota	XXXVIII - 5			
	4/7/1994		23/5/1994	Trasferimento quota	XXXVIII - 8			
	23/1/1995		12/12/1994	Assunzione quota	XXXIX - 2			
	9/5/2001		10/10/2000	Trasferimento quota	XLV - 6			
	9/5/2001		31/10/2000	Trasferimento quota	XLV - 6			
	30/10/2001		15/10/2001	Trasferimento quota e nomina r.u.	XLV - 11			
	12/5/2006		28/1/2006	Trasferimento quota	L - 6			
	24/2/2009		23/12/2008	Cambio intestazione quota	LIII - 3			
	9/5/2012		22/12/2011	Trasferimento quota	LVI - 5			
	17/4/2013		28/12/2012	Modifica denominazione sociale	LVII - 4			
	849 MASSERIA GROTTAVECCHIA	6/9/1988	CANOE ITALIA (20) (r.u.)	6/9/1988	Conferimento	1° periodo	06/09/2018	53,26
24/5/1990		GAS PLUS ITALIANA (58,25)	1/1/1989	Trasferimento quota	XXXIII - 8			
24/5/1990		EDISON (13,75)	1/7/1989	Trasferimento quota	XXXV - 2			
11/4/1991		IRMINIO (8)	19/12/1989	Trasferimento quota	XXXVI - 5			
12/5/1992			19/6/1991	Cambio intestazione quota	XXXVI - 11			
2/9/1993			1/8/1992	Trasferimento quota	XXXVII - 10			
2/9/1993			4/11/1992	Cambio intestazione quota	XXXVII - 10			
9/5/1996			1/3/1996	Cambio intestazione quota	XL - 6			
14/6/1996			1/1/1996	Trasferimento quota e nomina r.u.	XL - 7			
14/6/1996			23/1/1996	Cambio intestazione quota	XL - 7			
20/3/2000			1/1/2000	Cambio intestazione quota	XLV - 4			
20/4/2001			1/10/2000	Cambio intestazione quota	XLV - 5			
18/9/2001			29/6/2001	Trasferimento quota	XLV - 10			
5/4/2002			29/11/2001	Trasferimento quota	XLVI - 12			
12/2/2004			1/12/2003	Intestazione quota	XLVIII - 3			
20/7/2004			1/1/2004	Cambio intestazione quota	XLVIII - 3			
8/10/2004			18/5/2004	Cambio intestazione quota	XLVIII - 8			
30/6/2005			17/12/2003	Trasferimento quota	XLVIII - 11			
16/4/2008			26/4/2005	Trasferimento quota	XLIX - 7			
1/3/2013			12/2/2008	Cambio intestazione quota	LII - 5			
28/6/2013			1/3/2013	Cambio intestazione quota	LVII - 3			
18/9/2014			5/6/2013	Trasferimento quota	LVI - 6			
			Cambio intestazione quota	LVIII - 9				

ELENCO DELLE CONCESSIONI DI COLTIVAZIONE ACCORDATE NELLA TERRAFERMA - Aggiornamento 31/ottobre/2017

850	CODICE E DENOMINAZIONE DELLA CONCESSIONE	TITOLARI DELLA CONCESSIONE e relative quote di partecipazione (%)		PROVVEDIMENTI CONCERNENTI LA CONCESSIONE		PERIODO DI VIGENZA	SCADENZA	AREA (km2)	UBICAZIONE DELLA CONCESSIONE																																																				
		Data	Natura del provvedimento	Decorrenza	BUIG																																																								
	TOMBOLO	SIM (100) (r.u.)		<table border="1"> <tr><td>6/2/1989</td><td>Conferimento</td><td>5/4/1988</td><td>XXXIII - 8</td></tr> <tr><td>20/12/1992</td><td>Trasferimento</td><td>31/3/1992</td><td>XXXVII - 12</td></tr> <tr><td>9/5/1996</td><td>Cambio intestazione</td><td>1/1/1996</td><td>XL - 6</td></tr> <tr><td>9/5/1996</td><td>Cambio intestazione</td><td>1/3/1996</td><td>XL - 6</td></tr> <tr><td>9/2/2004</td><td>Trasferimento quota</td><td>2/10/2003</td><td>XLVIII - 3</td></tr> <tr><td>20/10/2008</td><td>Riattribuzione</td><td>20/10/2008</td><td>LII - 11</td></tr> </table>		6/2/1989	Conferimento	5/4/1988	XXXIII - 8	20/12/1992	Trasferimento	31/3/1992	XXXVII - 12	9/5/1996	Cambio intestazione	1/1/1996	XL - 6	9/5/1996	Cambio intestazione	1/3/1996	XL - 6	9/2/2004	Trasferimento quota	2/10/2003	XLVIII - 3	20/10/2008	Riattribuzione	20/10/2008	LII - 11	1° periodo	05/04/2018	285,98	TOSCANA (285,98)																												
6/2/1989	Conferimento	5/4/1988	XXXIII - 8																																																										
20/12/1992	Trasferimento	31/3/1992	XXXVII - 12																																																										
9/5/1996	Cambio intestazione	1/1/1996	XL - 6																																																										
9/5/1996	Cambio intestazione	1/3/1996	XL - 6																																																										
9/2/2004	Trasferimento quota	2/10/2003	XLVIII - 3																																																										
20/10/2008	Riattribuzione	20/10/2008	LII - 11																																																										
	852	TITOLARI DELLA CONCESSIONE e relative quote di partecipazione (%)		PROVVEDIMENTI CONCERNENTI LA CONCESSIONE		PERIODO DI VIGENZA	SCADENZA	AREA (km2)	UBICAZIONE DELLA CONCESSIONE																																																				
	MACCHIA DI PIERNO	ENI (100) (r.u.)		<table border="1"> <tr><td>4/7/1989</td><td>Conferimento</td><td>4/2/1988</td><td>XXXIII - 9</td></tr> <tr><td>27/12/1993</td><td>Proroga termine perforazione</td><td>30/9/1992</td><td>XXXVIII - 2</td></tr> <tr><td>13/2/1998</td><td>Cambio intestazione</td><td>1/1/1998</td><td>XLII - 3</td></tr> </table>						4/7/1989	Conferimento	4/2/1988	XXXIII - 9	27/12/1993	Proroga termine perforazione	30/9/1992	XXXVIII - 2	13/2/1998	Cambio intestazione	1/1/1998	XLII - 3	1° periodo	04/02/2018	83,19	PUGLIA (83,19)																																				
4/7/1989	Conferimento	4/2/1988	XXXIII - 9																																																										
27/12/1993	Proroga termine perforazione	30/9/1992	XXXVIII - 2																																																										
13/2/1998	Cambio intestazione	1/1/1998	XLII - 3																																																										
	853	TITOLARI DELLA CONCESSIONE e relative quote di partecipazione (%)		PROVVEDIMENTI CONCERNENTI LA CONCESSIONE		PERIODO DI VIGENZA	SCADENZA	AREA (km2)	UBICAZIONE DELLA CONCESSIONE																																																				
	PORTO CIVITANOVA	GAS PLUS ITALIANA (60) (r.u.) EDISON (40)		<table border="1"> <tr><td>9/6/1989</td><td>Conferimento</td><td>17/5/1989</td><td>XXXIII - 11</td></tr> <tr><td>4/8/1993</td><td>Cambio intestazione quota</td><td>23/4/1992</td><td>XXXVII - 10</td></tr> <tr><td>9/5/1996</td><td>Cambio intestazione quota</td><td>1/1/1996</td><td>XL - 6</td></tr> <tr><td>9/5/1996</td><td>Cambio intestazione quota</td><td>1/3/1996</td><td>XL - 6</td></tr> <tr><td>23/11/1998</td><td>Cambio intestazione quota</td><td>29/6/1998</td><td>XLII - 12</td></tr> <tr><td>15/9/1999</td><td>Cambio intestazione quota</td><td>1/7/1999</td><td>XLIII - 10</td></tr> <tr><td>12/2/2004</td><td>Intestazione quota</td><td>1/12/2003</td><td>XLVIII - 3</td></tr> <tr><td>12/2/2004</td><td>Cambio intestazione quota</td><td>1/1/2004</td><td>XLVIII - 3</td></tr> <tr><td>20/7/2004</td><td>Cambio intestazione quota</td><td>18/5/2004</td><td>XLVIII - 8</td></tr> <tr><td>1/3/2013</td><td>Cambio intestazione quota</td><td>1/3/2013</td><td>LVI - 3</td></tr> </table>						9/6/1989	Conferimento	17/5/1989	XXXIII - 11	4/8/1993	Cambio intestazione quota	23/4/1992	XXXVII - 10	9/5/1996	Cambio intestazione quota	1/1/1996	XL - 6	9/5/1996	Cambio intestazione quota	1/3/1996	XL - 6	23/11/1998	Cambio intestazione quota	29/6/1998	XLII - 12	15/9/1999	Cambio intestazione quota	1/7/1999	XLIII - 10	12/2/2004	Intestazione quota	1/12/2003	XLVIII - 3	12/2/2004	Cambio intestazione quota	1/1/2004	XLVIII - 3	20/7/2004	Cambio intestazione quota	18/5/2004	XLVIII - 8	1/3/2013	Cambio intestazione quota	1/3/2013	LVI - 3	1° periodo	09/06/2019	62,8	MARCHE (62,8)								
9/6/1989	Conferimento	17/5/1989	XXXIII - 11																																																										
4/8/1993	Cambio intestazione quota	23/4/1992	XXXVII - 10																																																										
9/5/1996	Cambio intestazione quota	1/1/1996	XL - 6																																																										
9/5/1996	Cambio intestazione quota	1/3/1996	XL - 6																																																										
23/11/1998	Cambio intestazione quota	29/6/1998	XLII - 12																																																										
15/9/1999	Cambio intestazione quota	1/7/1999	XLIII - 10																																																										
12/2/2004	Intestazione quota	1/12/2003	XLVIII - 3																																																										
12/2/2004	Cambio intestazione quota	1/1/2004	XLVIII - 3																																																										
20/7/2004	Cambio intestazione quota	18/5/2004	XLVIII - 8																																																										
1/3/2013	Cambio intestazione quota	1/3/2013	LVI - 3																																																										
	854	TITOLARI DELLA CONCESSIONE e relative quote di partecipazione (%)		PROVVEDIMENTI CONCERNENTI LA CONCESSIONE		PERIODO DI VIGENZA	SCADENZA	AREA (km2)	UBICAZIONE DELLA CONCESSIONE																																																				
	SAN BASILE	ROCKHOPPER ITALIA (85) (r.u.) IRMINIO (15)		<table border="1"> <tr><td>4/7/1989</td><td>Conferimento</td><td>6/12/1988</td><td>XXXIII - 12</td></tr> <tr><td>6/10/1993</td><td>Trasferimento quote</td><td>23/4/1993</td><td>XXXVII - 11</td></tr> <tr><td>13/1/1994</td><td>Ampliamento</td><td>13/1/1994</td><td>XXXVIII - 2</td></tr> <tr><td>9/5/1996</td><td>Cambio intestazione quota</td><td>1/3/1996</td><td>XL - 6</td></tr> <tr><td>14/6/1996</td><td>Trasferimento quota</td><td>1/1/1996</td><td>XL - 7</td></tr> <tr><td>14/6/1996</td><td>Cambio intestazione quota</td><td>23/1/1996</td><td>XL - 7</td></tr> <tr><td>5/4/2002</td><td>Trasferimento quota</td><td>29/11/2001</td><td>XLVI - 12</td></tr> <tr><td>9/2/2004</td><td>Trasferimento quota</td><td>2/10/2003</td><td>XLVIII - 3</td></tr> <tr><td>30/6/2005</td><td>Trasferimento quota</td><td>26/4/2005</td><td>XLIX - 7</td></tr> <tr><td>16/4/2008</td><td>Cambio intestazione quota</td><td>12/2/2008</td><td>LII - 5</td></tr> <tr><td>7/8/2008</td><td>Assunzione quota</td><td>9/7/2008</td><td>LII - 9</td></tr> <tr><td>23/2/2015</td><td>Modifica denominazione sociale</td><td>3/12/2014</td><td>LIX - 2</td></tr> <tr><td>25/10/2016</td><td>Trasferimento quota</td><td>12/9/2016</td><td>LX - 10</td></tr> </table>						4/7/1989	Conferimento	6/12/1988	XXXIII - 12	6/10/1993	Trasferimento quote	23/4/1993	XXXVII - 11	13/1/1994	Ampliamento	13/1/1994	XXXVIII - 2	9/5/1996	Cambio intestazione quota	1/3/1996	XL - 6	14/6/1996	Trasferimento quota	1/1/1996	XL - 7	14/6/1996	Cambio intestazione quota	23/1/1996	XL - 7	5/4/2002	Trasferimento quota	29/11/2001	XLVI - 12	9/2/2004	Trasferimento quota	2/10/2003	XLVIII - 3	30/6/2005	Trasferimento quota	26/4/2005	XLIX - 7	16/4/2008	Cambio intestazione quota	12/2/2008	LII - 5	7/8/2008	Assunzione quota	9/7/2008	LII - 9	23/2/2015	Modifica denominazione sociale	3/12/2014	LIX - 2	25/10/2016	Trasferimento quota	12/9/2016	LX - 10
4/7/1989	Conferimento	6/12/1988	XXXIII - 12																																																										
6/10/1993	Trasferimento quote	23/4/1993	XXXVII - 11																																																										
13/1/1994	Ampliamento	13/1/1994	XXXVIII - 2																																																										
9/5/1996	Cambio intestazione quota	1/3/1996	XL - 6																																																										
14/6/1996	Trasferimento quota	1/1/1996	XL - 7																																																										
14/6/1996	Cambio intestazione quota	23/1/1996	XL - 7																																																										
5/4/2002	Trasferimento quota	29/11/2001	XLVI - 12																																																										
9/2/2004	Trasferimento quota	2/10/2003	XLVIII - 3																																																										
30/6/2005	Trasferimento quota	26/4/2005	XLIX - 7																																																										
16/4/2008	Cambio intestazione quota	12/2/2008	LII - 5																																																										
7/8/2008	Assunzione quota	9/7/2008	LII - 9																																																										
23/2/2015	Modifica denominazione sociale	3/12/2014	LIX - 2																																																										
25/10/2016	Trasferimento quota	12/9/2016	LX - 10																																																										

ELENCO DELLE CONCESSIONI DI COLTIVAZIONE ACCORDATE NELLA TERRAFERMA - Aggiornamento 31/ottobre/2017

856	CODICE E DENOMINAZIONE DELLA CONCESSIONE	TITOLARI DELLA CONCESSIONE e relative quote di partecipazione (%)	PROVVEDIMENTI CONCERNENTI LA CONCESSIONE		PERIODO DI VIGENZA	SCADENZA	AREA (km2)	UBICAZIONE DELLA CONCESSIONE
			Data	Natura del provvedimento				
	TORRENTE CIGNO	CANOEL ITALIA (45) (r.u.) GAS PLUS ITALIANA (55)	25/1/1990	Conferimento	7/3/1989		XXXIV - 6	MOLISE (154,44)
			12/5/1992	Cambio intestazione quota	19/6/1991		XXXVI - 11	
			6/8/1993	Trasferimento quota	7/6/1991		XXXVII - 10	
			6/8/1993	Trasferimento quota	4/11/1992		XXXVII - 10	
			6/8/1993	Approvazione nuovo programma lavori	6/8/1993		XXXVII - 10	
			10/3/1994	Assunzione quota	26/11/1993		XXXVIII - 4	
			9/5/1996	Cambio intestazione quota	1/3/1996		XL - 6	
			14/6/1996	Trasferimento quota e nomina r.u.	1/1/1996		XL - 7	
			14/6/1996	Cambio intestazione quota e nomina r.u.	23/1/1996		XL - 7	
			5/4/2002	Trasferimento quota	29/11/2001		XLVI - 12	
			12/2/2004	Cambio intestazione quota	1/1/2004		XLVIII - 3	
			20/7/2004	Cambio intestazione quota	18/5/2004		XLVIII - 8	
			30/6/2005	Trasferimento quota	26/4/2005		XLIX - 7	
			16/4/2008	Cambio intestazione quota	12/2/2008		LII - 5	
			1/3/2013	Cambio intestazione quota	1/3/2013		LVII - 3	
			28/6/2013	Trasferimento quota	5/6/2013		LVII - 6	
857	S. TEODORO	CANOEL ITALIA (100) (r.u.)	30/9/1990	Conferimento	5/9/1989		XXXIV - 12	BASILICATA (59,25)
			30/9/1990	Trasferimento quota	30/9/1990		XXXIV - 12	
			12/5/1992	Cambio intestazione quota	19/6/1991		XXXVI - 11	
			2/9/1993	Trasferimento quota	1/8/1992		XXXVII - 10	
			2/9/1993	Cambio intestazione quota	4/11/1992		XXXVII - 10	
			12/11/1993	Trasferimento quota	6/4/1993		XXXVII - 12	
			9/5/1996	Cambio intestazione quota	1/3/1996		XL - 6	
			14/6/1996	Trasferimento quota e nomina r.u.	1/1/1996		XL - 7	
			14/6/1996	Cambio intestazione quota	23/1/1996		XL - 7	
			7/12/1999	Trasferimento quota	28/9/1999		XLIV - 1	
			8/3/2000	Trasferimento quota	4/2/2000		XLIV - 4	
			17/11/2000	Trasferimento quota	10/8/2000		XLIV - 12	
			17/11/2000	Trasferimento quota e nomina r.u.	4/10/2000		XLIV - 12	
			19/10/2001	Trasferimento quota e nomina r.u.	1/8/2001		XLV - 11	
			8/10/2004	Trasferimento quota	31/12/2002		XLVIII - 11	
			3/12/2004	Trasferimento quota	2/3/2004		XLIX - 1	
			30/6/2005	Trasferimento	26/4/2005		XLIX - 7	
			16/4/2008	Intestazione	12/2/2008		LII - 5	
			28/6/2013	Trasferimento quota	5/6/2013		LVII - 6	

ELENCO DELLE CONCESSIONI DI COLTIVAZIONE ACCORDATE NELLA TERRAFERMA - Aggiornamento 31/ottobre/2017

CODICE E DENOMINAZIONE DELLA CONCESSIONE	TITOLARI DELLA CONCESSIONE e relative quote di partecipazione (%)	PROVVEDIMENTI CONCERNENTI LA CONCESSIONE		PERIODO DI VIGENZA	SCADENZA	AREA (km2)	UBICAZIONE DELLA CONCESSIONE
		Data	Natura del provvedimento				
858 MISANO ADRIATICO	CANOEL ITALIA (100) (r.u.)	20/6/1990	Natura del provvedimento	Decorrenza	20/06/2020	75,31	EMILIA ROMAGNA (74,11)
		9/5/1996	Conferimento	XXXV - 2	1° periodo		
		14/6/1996	Cambio intestazione quota	1/3/1996			MARCHE (1,2)
		14/6/1996	Trasferimento quota e nomina r.u.	XL - 6			
		7/2/2001	Cambio intestazione quota	XL - 7			
		7/2/2001	Trasferimento quota	XLV - 3			
		7/2/2001	Nomina r.u.	XLV - 3			
		5/4/2002	Trasferimento quota	XLV - 3			
		26/6/2003	Trasferimento quota	XLVI - 12			
		10/11/2003	Trasferimento quota	XLVII - 10			
		2/3/2005	Trasferimento quota	XLVII - 10			
		30/6/2005	Trasferimento quota	XLVIII - 12			
		16/4/2008	Trasferimento	XLIX - 4			
		28/6/2013	Intestazione	XLIX - 7			
			Trasferimento quota	LII - 5			
				LVI - 6			
859							
859 POLICORO	GAS PLUS ITALIANA (100) (r.u.)	30/9/1990	Natura del provvedimento	Decorrenza	30/09/2020	164	BASILICATA (155,47)
		9/5/1996	Conferimento	XXXV - 2	1° periodo		
		9/5/1996	Cambio intestazione	XL - 6			CALABRIA (8,53)
		12/2/2004	Cambio intestazione	XL - 6			
		20/7/2004	Cambio intestazione	XLVIII - 3			
		1/3/2013	Cambio intestazione quota	XLVIII - 8			
				LVII - 3			
861							
861 TORRENTE CELONE	ROCKHOPPER ITALIA (50) (r.u.) EDISON (50)	5/4/1991	Natura del provvedimento	Decorrenza	05/04/2021	79,8	PUGLIA (79,8)
		2/9/1993	Conferimento	XXXV - 8	1° periodo		
		2/9/1993	Trasferimento quota	XXXVII - 10			
		14/6/1996	Cambio intestazione quota	XXXVII - 10			
		14/6/1996	Trasferimento quota e nomina r.u.	XL - 7			
		5/4/2002	Cambio intestazione quota	XL - 7			
		12/2/2004	Trasferimento quota	XLVI - 12			
		30/6/2005	Intestazione quota	XLVI - 12			
		16/4/2008	Trasferimento quota	XLVIII - 3			
		23/2/2015	Cambio intestazione quota	XLIX - 7			
			Modifica denominazione sociale	LII - 5			
				LIX - 2			

ELENCO DELLE CONCESSIONI DI COLTIVAZIONE ACCORDATE NELLA TERRAFERMA - Aggiornamento 31/ottobre/2017

862

CODICE E DENOMINAZIONE DELLA CONCESSIONE	TITOLARI DELLA CONCESSIONE e relative quote di partecipazione (%)	PROVVEDIMENTI CONCERNENTI LA CONCESSIONE		PERIODO DI VIGENZA	SCADENZA	AREA (km2)	UBICAZIONE DELLA CONCESSIONE
		Data	Natura del provvedimento				
SAN MARCO	EDISON (100) (r.u.)	9/7/1991	Conferimento	9/7/1991	09/07/2021	91,7	MARCHE (91,7)
		12/5/1992	Cambio intestazione quota	19/6/1991			
		4/8/1993	Cambio intestazione quota	23/4/1992			
		2/9/1993	Trasferimento quota e nomina r.u.	1/8/1992			
		2/9/1993	Cambio intestazione quota	4/11/1992			
		23/11/1998	Cambio intestazione quota	29/6/1998			
		15/9/1999	Cambio intestazione quota	1/7/1999			
		12/2/2004	Cambio intestazione	1/12/2003			

864

CODICE E DENOMINAZIONE DELLA CONCESSIONE	TITOLARI DELLA CONCESSIONE e relative quote di partecipazione (%)	PROVVEDIMENTI CONCERNENTI LA CONCESSIONE		PERIODO DI VIGENZA	SCADENZA	AREA (km2)	UBICAZIONE DELLA CONCESSIONE
		Data	Natura del provvedimento				
S. MAURO	GAS PLUS ITALIANA (77) (r.u.) CANOEL ITALIA (18) PETROREP ITALIANA (5)	9/8/1991	Conferimento	9/2/1990			
		9/5/1996	Cambio intestazione quota	1/3/1996			
		14/6/1996	Trasferimento quota	1/1/1996			
		14/6/1996	Cambio intestazione quota	23/1/1996			
		11/9/1997	Modifica programma sviluppo	11/9/1997			
		1/4/1999	Approvazione programma lavori	1/4/1999			
		20/3/2000	Cambio intestazione quota	1/1/2000			
		20/4/2001	Cambio intestazione quota	1/10/2000			
		18/9/2001	Trasferimento quota e nomina r.u.	29/6/2001			
		5/4/2002	Trasferimento quota	29/11/2001			
		12/2/2004	Cambio intestazione quota	1/1/2004			
		20/7/2004	Cambio intestazione quota	18/5/2004			
		30/6/2005	Trasferimento quota	26/4/2005			
		16/4/2008	Cambio intestazione quota	12/2/2008			
		1/3/2013	Cambio intestazione quota	1/3/2013			
		28/6/2013	Trasferimento quota	5/6/2013			

ELENCO DELLE CONCESSIONI DI COLTIVAZIONE ACCORDATE NELLA TERRAFERMA - Aggiornamento 31/ottobre/2017

CODICE E DENOMINAZIONE DELLA CONCESSIONE	TITOLARI DELLA CONCESSIONE e relative quote di partecipazione (%)	PROVVEDIMENTI CONCERNENTI LA CONCESSIONE		PERIODO DI VIGENZA	SCADENZA	AREA (km2)	UBICAZIONE DELLA CONCESSIONE
		Data	Natura del provvedimento				
865 SCANZANO	ROCKHOPPER ITALIA (100) (r.u.)	13/12/1991	Natura del provvedimento Conferimento	13/12/1991	13/12/2021	70,79	BASILICATA (70,79)
		12/11/1993	Trasferimento quota	6/4/1993			
		9/5/1996	Cambio intestazione quota	1/3/1996			
		14/6/1996	Trasferimento quota	1/1/1996			
		14/6/1996	Cambio intestazione quota	23/1/1996			
		19/3/1997	Modifica programma sviluppo	19/3/1997			
		9/5/2001	Trasferimento quota	14/9/2000			
		30/10/2001	Trasferimento quota	2/7/2001			
		5/4/2002	Trasferimento quota	29/11/2001			
		12/2/2004	Cambio intestazione quota	1/1/2004			
		20/7/2004	Cambio intestazione quota	18/5/2004			
		8/10/2004	Trasferimento quota	31/12/2002			
		21/3/2005	Trasferimento quota	17/12/2004			
		30/6/2005	Trasferimento	26/4/2005			
		16/4/2008	Intestazione	12/2/2008			
		23/2/2015	Modifica denominazione sociale	3/12/2014			
867							
MONTE URANO	TITOLARI DELLA CONCESSIONE e relative quote di partecipazione (%)	PROVVEDIMENTI CONCERNENTI LA CONCESSIONE		PERIODO DI VIGENZA	SCADENZA	AREA (km2)	UBICAZIONE DELLA CONCESSIONE
	EDISON (40) (r.u.)	Data	Natura del provvedimento	Decorrenza	BUIG		
	ENI (60)	30/3/1992	Conferimento	26/10/1989	XXXVI - 10		
		4/8/1993	Cambio intestazione quota	23/4/1992	XXXVII - 10		
		2/9/1993	Trasferimento quota e nomina r.u.	1/8/1992	XXXVII - 10		
		2/9/1993	Cambio intestazione quota	4/11/1992	XXXVII - 10		
		5/7/1994	Modifica programma lavori	5/7/1994	XXXVIII - 8		
		13/2/1998	Cambio intestazione quota	1/1/1998	XLII - 3		
		23/11/1998	Cambio intestazione quota	29/6/1998	XLII - 12		
		15/9/1999	Cambio intestazione quota	1/7/1999	XLIII - 10		
		12/2/2004	Intestazione quota	1/12/2003	XLVIII - 3		
		17/4/2009	Riduzione area	7/10/2008	LIII - 5		
		9/2/2010	Trasferimento quota	1/1/2010	LIV - 3		
		21/11/2016	Cambio intestazione	1/10/2016	LX - 11		

ELENCO DELLE CONCESSIONI DI COLTIVAZIONE ACCORDATE NELLA TERRAFERMA - Aggiornamento 31/ottobre/2017

868	CODICE E DENOMINAZIONE DELLA CONCESSIONE	TITOLARI DELLA CONCESSIONE e relative quote di partecipazione (%)	PROVVEDIMENTI CONCERNENTI LA CONCESSIONE		PERIODO DI VIGENZA	SCADENZA	AREA (km2)	UBICAZIONE DELLA CONCESSIONE			
			Data	Natura del provvedimento					BUIG	Decorrenza	
	MASSERIA PETRILLI	CANOEL ITALIA (50) (r.u.) GAS PLUS ITALIANA (50)	21/5/1992	Conferimento	19/5/1990	XXXVI - 11	118,28	PUGLIA (118,28)			
			4/3/1994	Trasferimento quota	1/9/1993	XXXVIII - 4					
			4/3/1994	Ampliamento	4/3/1994	XXXVIII - 4					
			9/5/1996	Cambio intestazione quota	1/3/1996	XL - 6					
			14/6/1996	Trasferimento quota e nomina r.u.	1/1/1996	XL - 7					
			14/6/1996	Cambio intestazione quota	23/1/1996	XL - 7					
			9/5/2001	Trasferimento quota	14/9/2000	XLV - 6					
			30/10/2001	Trasferimento quota	2/7/2001	XLVI - 11					
			5/4/2002	Trasferimento quota	29/11/2001	XLVI - 12					
			4/4/2003	Assunzione quota	26/11/2002	XLVII - 5					
			12/2/2004	Cambio intestazione quota	1/1/2004	XLVIII - 3					
			20/7/2004	Cambio intestazione quota	18/5/2004	XLVIII - 8					
			8/10/2004	Trasferimento quota	31/12/2002	XLVIII - 11					
			30/6/2005	Trasferimento quota	26/4/2005	XLIX - 7					
			16/4/2008	Cambio intestazione quota	12/2/2008	LII - 5					
	1/3/2013	Cambio intestazione quota	1/3/2013	LVI - 3							
	28/6/2013	Trasferimento quota	5/6/2013	LVII - 6							
869	CODICE E DENOMINAZIONE DELLA CONCESSIONE S. ANDREA	TITOLARI DELLA CONCESSIONE e relative quote di partecipazione (%) CANOEL ITALIA (40) (r.u.) EDISON (50) PETROREP ITALIANA (10)	8/8/1992	Conferimento	8/8/1992	XXXVI - 12	164,32	VENETO (163,33)			
			2/9/1993	Trasferimento quota	1/8/1992	XXXVII - 10					
			2/9/1993	Cambio intestazione quota	4/11/1992	XXXVII - 10					
			14/6/1996	Trasferimento quota e nomina r.u.	1/1/1996	XL - 7					
			14/6/1996	Cambio intestazione quota	23/1/1996	XL - 7					
			5/4/2002	Trasferimento quota	29/11/2001	XLVI - 12					
			12/2/2004	Intestazione quota	1/12/2003	XLVIII - 3					
			30/6/2005	Trasferimento quota	26/4/2005	XLIX - 7					
			16/4/2008	Cambio intestazione quota	12/2/2008	LII - 5					
			28/6/2013	Trasferimento quota	5/6/2013	LVII - 6					
870			CODICE E DENOMINAZIONE DELLA CONCESSIONE MONTE VERDESE	TITOLARI DELLA CONCESSIONE e relative quote di partecipazione (%) ROCKHOPPER ITALIA (60) (r.u.) GAS PLUS ITALIANA (30) PETROREP ITALIANA (10)	18/1/1993	Conferimento	28/6/1992		XXXVII - 4	60,02	BASILICATA (60,02)
					9/5/1996	Cambio intestazione quota	1/3/1996		XL - 6		
					14/6/1996	Trasferimento quota e nomina r.u.	1/1/1996		XL - 7		
					14/6/1996	Cambio intestazione quota	23/1/1996		XL - 7		
					5/4/2002	Trasferimento quota	29/11/2001		XLVI - 12		
	12/2/2004	Cambio intestazione quota			1/1/2004	XLVIII - 3					
	20/7/2004	Cambio intestazione quota			18/5/2004	XLVIII - 8					
	30/6/2005	Trasferimento quota			26/4/2005	XLIX - 7					
	16/4/2008	Cambio intestazione quota			12/2/2008	LII - 5					
	1/3/2013	Cambio intestazione quota			1/3/2013	LVI - 3					
	23/2/2015	Modifica denominazione sociale			3/12/2014	LIX - 2					

ELENCO DELLE CONCESSIONI DI COLTIVAZIONE ACCORDATE NELLA TERRAFERMA - Aggiornamento 31/ottobre/2017

871	CODICE E DENOMINAZIONE DELLA CONCESSIONE CASA MAGGI	TITOLARI DELLA CONCESSIONE e relative quote di partecipazione (%) GAS PLUS ITALIANA (100) (r.u.)	PROVVEDIMENTI CONCERNENTI LA CONCESSIONE Data 15/3/1993 9/5/1996 27/9/1999 12/2/2004 20/7/2004 1/3/2013	Natura del provvedimento Conferimento Cambio intestazione quota Assunzione quota Cambio intestazione Cambio intestazione quota	Decorrenza 26/10/1992 1/3/1996 29/4/1999 1/1/2004 18/5/2004 1/3/2013	BUIG XXXVII - 4 XL - 6 XLIII - 11 XLVIII - 3 XLVIII - 8 LVII - 3	PERIODO DI VIGENZA 1° periodo 26/10/2022	SCADENZA 26/10/2022	AREA (km2) 4,98	UBICAZIONE DELLA CONCESSIONE MARCHE (4,98)
874	CODICE E DENOMINAZIONE DELLA CONCESSIONE MASSERIA VIORANO	TITOLARI DELLA CONCESSIONE e relative quote di partecipazione (%) PENGAS ITALIANA (100) (r.u.)	PROVVEDIMENTI CONCERNENTI LA CONCESSIONE Data 16/7/1993 12/11/1993 9/5/1996 22/1/1997 23/1/1998 23/1/1998 10/1/2000 20/3/2003 25/10/2006 9/10/2014 8/4/2015	Natura del provvedimento Conferimento Trasferimento Cambio intestazione quota Cambio intestazione quota Trasferimento quota Assunzione quota Trasferimento quote Trasferimento Trasferimento Intestazione Trasferimento quote Approvazione nuovo programma lavori	Decorrenza 10/10/1989 6/4/1993 1/3/1996 22/12/1995 18/3/1997 12/12/1997 20/10/1999 1/3/2002 24/10/2002 1/7/2006 1/8/2014 8/4/2015	BUIG XXXVII - 9 XXXVII - 12 XL - 6 XLI - 3 XLII - 2 XLII - 2 XLIV - 2 XLVI - 6 XLVII - 4 L - 11 LVIII - 10 LIX - 4	PERIODO DI VIGENZA 1° periodo 10/10/2019	SCADENZA 10/10/2019	AREA (km2) 41,61	UBICAZIONE DELLA CONCESSIONE BASILICATA (41,61)
875	CODICE E DENOMINAZIONE DELLA CONCESSIONE MONTTEGRANARO	TITOLARI DELLA CONCESSIONE e relative quote di partecipazione (%) GAS PLUS ITALIANA (25) (r.u.) EDISON (50) ENI (25)	PROVVEDIMENTI CONCERNENTI LA CONCESSIONE Data 20/7/1993 13/2/1998 23/11/1998 15/9/1999 20/3/2000 20/4/2001 18/9/2001 12/2/2004 12/2/2004 20/7/2004 9/2/2010 1/3/2013 21/11/2016	Natura del provvedimento Conferimento Cambio intestazione quota Cambio intestazione quota Cambio intestazione quota Cambio intestazione quota Trasferimento quota Intestazione quota Cambio intestazione quota Cambio intestazione quota Trasferimento quota Cambio intestazione quota Cambio intestazione quota	Decorrenza 9/11/1992 1/1/1998 29/6/1998 1/7/1999 1/1/2000 1/10/2000 29/6/2001 1/12/2003 1/1/2004 18/5/2004 1/1/2010 1/3/2013 1/10/2016	BUIG XXXVII - 9 XLII - 3 XLII - 12 XLIII - 10 XLIV - 4 XLV - 5 XLV - 10 XLVIII - 3 XLVIII - 3 XLVIII - 8 LIV - 3 LVII - 3 LX - 11	PERIODO DI VIGENZA 1° periodo 09/11/2022	SCADENZA 09/11/2022	AREA (km2) 60,11	UBICAZIONE DELLA CONCESSIONE MARCHE (60,11)
876	CODICE E DENOMINAZIONE DELLA CONCESSIONE VALLE DEL ROVELLO	TITOLARI DELLA CONCESSIONE e relative quote di partecipazione (%) METANO PUGLIA (100) (r.u.)	PROVVEDIMENTI CONCERNENTI LA CONCESSIONE Data 2/8/1993 17/6/1994	Natura del provvedimento Conferimento Trasferimento quote	Decorrenza 20/11/1992 9/3/1994	BUIG XXXVII - 9 XXXVIII - 7	PERIODO DI VIGENZA 1° periodo 20/11/2022	SCADENZA 20/11/2022	AREA (km2) 37,49	UBICAZIONE DELLA CONCESSIONE PUGLIA (37,49)

ELENCO DELLE CONCESSIONI DI COLTIVAZIONE ACCORDATE NELLA TERRAFERMA - Aggiornamento 31/ottobre/2017

CODICE E DENOMINAZIONE DELLA CONCESSIONE	TITOLARI DELLA CONCESSIONE e relative quote di partecipazione (%)	PROVVEDIMENTI CONCERNENTI LA CONCESSIONE		PERIODO DI VIGENZA	SCADENZA	AREA (km2)	UBICAZIONE DELLA CONCESSIONE
		Data	Natura del provvedimento				
877 MASSIGNANO	EDISON (50) (r.u.) GAS PLUS ITALIANA (50)	20/7/1993	Natura del provvedimento Conferimento	6/12/1992	1° periodo	85,96	MARCHE (85,96)
		4/3/1994	Rettifica	4/3/1994	XXXVII - 10		
		9/5/1996	Cambio intestazione quota	1/3/1996	XXXVIII - 4		
		23/11/1998	Cambio intestazione quota	29/6/1998	XL - 6		
		15/9/1999	Cambio intestazione quota	1/7/1999	XLII - 12		
		20/3/2000	Cambio intestazione quota	1/1/2000	XLIII - 10		
		20/4/2001	Cambio intestazione quota	1/10/2000	XLIV - 4		
		18/9/2001	Trasferimento quota	29/6/2001	XLV - 5		
		12/2/2004	Intestazione quota	1/12/2003	XLVI - 10		
		12/2/2004	Cambio intestazione quota	1/1/2004	XLVIII - 3		
		20/7/2004	Cambio intestazione quota	18/5/2004	XLVIII - 3		
		1/3/2013	Cambio intestazione quota	1/3/2013	XLVIII - 8		
					LVI - 3		
878							
MONTEARDONE	GAS PLUS ITALIANA (67) (r.u.) IRMINIO (26) PETROREP ITALIANA (7)	6/8/1993	Natura del provvedimento Conferimento	6/8/1993	1° periodo	63,74	EMILIA ROMAGNA (63,74)
Nota: Presentata istanza di ampliamento pubblicata nel B.U.I.G. Anno XL - N. 9.		24/1/1994	Modifica programma lavori	24/1/1994	XXXVII - 10		
		9/5/1996	Cambio intestazione quota	1/1/1996	XXXVIII - 2		
		9/5/1996	Cambio intestazione quota	1/3/1996	XL - 6		
		14/6/1996	Trasferimento quota e nomina r.u.	1/1/1996	XL - 6		
		14/6/1996	Cambio intestazione quota	23/1/1996	XL - 7		
		5/4/2002	Trasferimento quota	29/11/2001	XL - 7		
		30/7/2002	Nomina r.u.	1/7/2002	XLVI - 12		
		10/11/2003	Trasferimento quota	30/9/2003	XLVI - 10		
		12/2/2004	Cambio intestazione quota	1/1/2004	XLVII - 12		
		20/7/2004	Cambio intestazione quota	18/5/2004	XLVIII - 3		
		30/6/2005	Trasferimento quota	26/4/2005	XLVIII - 8		
		16/4/2008	Cambio intestazione quota	12/2/2008	XLIX - 7		
		1/3/2013	Cambio intestazione quota	1/3/2013	LII - 5		
		18/9/2014	Cambio intestazione quota	5/12/2013	LII - 5		
		23/2/2015	Modifica denominazione sociale	3/12/2014	LVII - 3		
		25/10/2016	Trasferimento quota	12/9/2016	LVIII - 9		
					LIX - 2		
					LX - 10		

ELENCO DELLE CONCESSIONI DI COLTIVAZIONE ACCORDATE NELLA TERRAFERMA - Aggiornamento 31/ottobre/2017

888	CODICE E DENOMINAZIONE DELLA CONCESSIONE POMPOSA	TITOLARI DELLA CONCESSIONE e relative quote di partecipazione (%) PADANA ENERGIA (100) (r.u.)	PROVVEDIMENTI CONCERNENTI LA CONCESSIONE Data 18/9/1997 9/2/2010 Natura del provvedimento Attribuzione Trasferimento	PERIODO DI VIGENZA 1° periodo 01/01/2017	AREA (km2) 55,21	UBICAZIONE DELLA CONCESSIONE EMILIA ROMAGNA (55,21)
889	CODICE E DENOMINAZIONE DELLA CONCESSIONE CASTEGGIO	TITOLARI DELLA CONCESSIONE e relative quote di partecipazione (%) GAS PLUS ITALIANA (100) (r.u.)	PROVVEDIMENTI CONCERNENTI LA CONCESSIONE Data 20/10/1997 26/4/2001 12/2/2004 20/7/2004 1/3/2013 Natura del provvedimento Attribuzione Trasferimento Cambio intestazione Cambio intestazione Cambio intestazione quota	PERIODO DI VIGENZA 1° periodo 01/01/2017	AREA (km2) 65,7	UBICAZIONE DELLA CONCESSIONE LOMBARDIA (65,7)
890	CODICE E DENOMINAZIONE DELLA CONCESSIONE CAVIAGA	TITOLARI DELLA CONCESSIONE e relative quote di partecipazione (%) ENI (100) (r.u.)	PROVVEDIMENTI CONCERNENTI LA CONCESSIONE Data 20/10/1997 21/10/2003 Natura del provvedimento Attribuzione Proroga	PERIODO DI VIGENZA 1° proroga 01/01/2012	AREA (km2) 113,87	UBICAZIONE DELLA CONCESSIONE LOMBARDIA (113,87)
891	CODICE E DENOMINAZIONE DELLA CONCESSIONE CIGNONE	TITOLARI DELLA CONCESSIONE e relative quote di partecipazione (%) ENI (100) (r.u.)	PROVVEDIMENTI CONCERNENTI LA CONCESSIONE Data 20/10/1997 6/11/2001 Natura del provvedimento Attribuzione Conferma	PERIODO DI VIGENZA 1° periodo 01/01/2017	AREA (km2) 135,59	UBICAZIONE DELLA CONCESSIONE LOMBARDIA (135,59)
892	CODICE E DENOMINAZIONE DELLA CONCESSIONE CORTEMAGGIORE	TITOLARI DELLA CONCESSIONE e relative quote di partecipazione (%) ENI (100) (r.u.)	PROVVEDIMENTI CONCERNENTI LA CONCESSIONE Data 20/10/1997 15/10/2001 Natura del provvedimento Attribuzione Conferma	PERIODO DI VIGENZA 1° periodo 01/01/2017	AREA (km2) 146,03	UBICAZIONE DELLA CONCESSIONE EMILIA ROMAGNA (144,72) LOMBARDIA (1,31)
894	CODICE E DENOMINAZIONE DELLA CONCESSIONE PONTEPIDONE	TITOLARI DELLA CONCESSIONE e relative quote di partecipazione (%) GAS PLUS ITALIANA (100) (r.u.)	PROVVEDIMENTI CONCERNENTI LA CONCESSIONE Data 20/10/1997 1/6/1998 12/2/2004 20/7/2004 1/3/2013 Natura del provvedimento Attribuzione Trasferimento Cambio intestazione Cambio intestazione Cambio intestazione quota	PERIODO DI VIGENZA 1° periodo 01/01/2017	AREA (km2) 58,35	UBICAZIONE DELLA CONCESSIONE EMILIA ROMAGNA (55,72) LOMBARDIA (2,63)

ELENCO DELLE CONCESSIONI DI COLTIVAZIONE ACCORDATE NELLA TERRAFERMA - Aggiornamento 31/ottobre/2017

897	CODICE E DENOMINAZIONE DELLA CONCESSIONE SORESINA	TITOLARI DELLA CONCESSIONE e relative quote di partecipazione (%) ENI (100) (r.u.)	PROVVEDIMENTI CONCERNENTI LA CONCESSIONE Data 20/10/1997 Natura del provvedimento Attribuzione	PERIODO DI VIGENZA 1° periodo 1/1/1997 XLI - 10	SCADENZA 01/01/2017	AREA (km2) 84,82	UBICAZIONE DELLA CONCESSIONE LOMBARDIA (84,82)
899	CODICE E DENOMINAZIONE DELLA CONCESSIONE VESCOVATO Nota: Presentata istanza di proroga pubblicata nel B.U.I.G. Anno LV - N. 2.	TITOLARI DELLA CONCESSIONE e relative quote di partecipazione (%) PADANA ENERGIA (100) (r.u.)	PROVVEDIMENTI CONCERNENTI LA CONCESSIONE Data 20/10/1997 Natura del provvedimento Attribuzione Data 8/5/2002 Proroga 8/5/2002 Approvazione programma lavori 21/5/2008 Proroga 1/1/2007 LII - 6 9/2/2010 Trasferimento 1/1/2010 LIV - 3 28/3/2017 Proroga e riduzione 1/1/2012 LXI - 3	PERIODO DI VIGENZA 3ª proroga 01/01/2017	SCADENZA 01/01/2017	AREA (km2) 14,56	UBICAZIONE DELLA CONCESSIONE LOMBARDIA (14,56)
900	CODICE E DENOMINAZIONE DELLA CONCESSIONE VILLAFORTUNA-TRECATE	TITOLARI DELLA CONCESSIONE e relative quote di partecipazione (%) ENI (100) (r.u.)	PROVVEDIMENTI CONCERNENTI LA CONCESSIONE Data 17/2/1998 Natura del provvedimento Attribuzione	PERIODO DI VIGENZA 1° periodo 1/1/1997 XLII - 3	SCADENZA 01/01/2017	AREA (km2) 142,41	UBICAZIONE DELLA CONCESSIONE PIEMONTE (77,76) LOMBARDIA (64,65)
902	CODICE E DENOMINAZIONE DELLA CONCESSIONE DOSSO DEGLI ANGELI	TITOLARI DELLA CONCESSIONE e relative quote di partecipazione (%) ENI (100) (r.u.)	PROVVEDIMENTI CONCERNENTI LA CONCESSIONE Data 23/2/1998 Natura del provvedimento Attribuzione	PERIODO DI VIGENZA 1° periodo 1/1/1997 XLII - 3	SCADENZA 01/01/2017	AREA (km2) 118,46	UBICAZIONE DELLA CONCESSIONE EMILIA ROMAGNA (118,46)
904	CODICE E DENOMINAZIONE DELLA CONCESSIONE GAGGIANO Nota: Presentata istanza di proroga pubblicata nel B.U.I.G. Anno L - N. 1.	TITOLARI DELLA CONCESSIONE e relative quote di partecipazione (%) ENI (100) (r.u.)	PROVVEDIMENTI CONCERNENTI LA CONCESSIONE Data 17/3/1998 Natura del provvedimento Attribuzione	PERIODO DI VIGENZA 1° periodo 1/1/1997 XLII - 4	SCADENZA 01/01/2007	AREA (km2) 101,64	UBICAZIONE DELLA CONCESSIONE LOMBARDIA (101,64)
905	CODICE E DENOMINAZIONE DELLA CONCESSIONE BAGNOLO MELLA	TITOLARI DELLA CONCESSIONE e relative quote di partecipazione (%) ENI (100) (r.u.)	PROVVEDIMENTI CONCERNENTI LA CONCESSIONE Data 21/4/1998 Natura del provvedimento Attribuzione	PERIODO DI VIGENZA 1° periodo 1/1/1997 XLII - 5	SCADENZA 01/01/2017	AREA (km2) 60,43	UBICAZIONE DELLA CONCESSIONE LOMBARDIA (60,43)
906	CODICE E DENOMINAZIONE DELLA CONCESSIONE SAN GERVASIO	TITOLARI DELLA CONCESSIONE e relative quote di partecipazione (%) ENI (100) (r.u.)	PROVVEDIMENTI CONCERNENTI LA CONCESSIONE Data 21/4/1998 Natura del provvedimento Attribuzione	PERIODO DI VIGENZA 1° periodo 1/1/1997 XLII - 5	SCADENZA 01/01/2017	AREA (km2) 77,45	UBICAZIONE DELLA CONCESSIONE LOMBARDIA (77,45)

ELENCO DELLE CONCESSIONI DI COLTIVAZIONE ACCORDATE NELLA TERRAFERMA - Aggiornamento 31/ottobre/2017

908	CODICE E DENOMINAZIONE DELLA CONCESSIONE OVAMENGO	TITOLARI DELLA CONCESSIONE e relative quote di partecipazione (%) PADANA ENERGIA (100) (r.u.)	PROVVEDIMENTI CONCERNENTI LA CONCESSIONE Data 22/5/1998 9/2/2010 Natura del provvedimento Attribuzione Trasferimento	PERIODO DI VIGENZA 1° periodo 1/1/1997 1/1/2010 XLII - 6 LIV - 3	SCADENZA 01/01/2017	AREA (km2) 41,11	UBICAZIONE DELLA CONCESSIONE LOMBARDIA (41,11)
910	CODICE E DENOMINAZIONE DELLA CONCESSIONE CANONICA	TITOLARI DELLA CONCESSIONE e relative quote di partecipazione (%) ENI (100) (r.u.)	PROVVEDIMENTI CONCERNENTI LA CONCESSIONE Data 18/6/1998 Natura del provvedimento Attribuzione	PERIODO DI VIGENZA 1° periodo 1/1/1997 XLII - 6	SCADENZA 01/01/2002	AREA (km2) 53,02	UBICAZIONE DELLA CONCESSIONE LOMBARDIA (53,02)
	Nota: Presentata istanza di proroga pubblicata nel B.U.I.G. Anno XLV - N. 8. Presentata istanza di proroga pubblicata nel B.U.I.G. Anno LV - N. 1.						
911	CODICE E DENOMINAZIONE DELLA CONCESSIONE PESSANO	TITOLARI DELLA CONCESSIONE e relative quote di partecipazione (%) ENI (100) (r.u.)	PROVVEDIMENTI CONCERNENTI LA CONCESSIONE Data 18/6/1998 Natura del provvedimento Attribuzione	PERIODO DI VIGENZA 1° periodo 1/1/1997 XLII - 6	SCADENZA 01/01/2012	AREA (km2) 57,85	UBICAZIONE DELLA CONCESSIONE LOMBARDIA (57,85)
	Nota: Presentata istanza di proroga pubblicata nel B.U.I.G. Anno LV - N. 1.						
913	CODICE E DENOMINAZIONE DELLA CONCESSIONE SETTALA	TITOLARI DELLA CONCESSIONE e relative quote di partecipazione (%) PADANA ENERGIA (100) (r.u.)	PROVVEDIMENTI CONCERNENTI LA CONCESSIONE Data 18/6/1998 15/10/2001 9/2/2010 Natura del provvedimento Attribuzione Conferma Trasferimento	PERIODO DI VIGENZA 1° periodo 1/1/1997 15/10/2001 1/1/2010 XLII - 6 XLV - 11 LIV - 3	SCADENZA 01/01/2017	AREA (km2) 84,55	UBICAZIONE DELLA CONCESSIONE LOMBARDIA (84,55)
914	CODICE E DENOMINAZIONE DELLA CONCESSIONE SPILAMBERTO	TITOLARI DELLA CONCESSIONE e relative quote di partecipazione (%) PADANA ENERGIA (100) (r.u.)	PROVVEDIMENTI CONCERNENTI LA CONCESSIONE Data 8/6/1998 9/2/2010 Natura del provvedimento Attribuzione Trasferimento	PERIODO DI VIGENZA 1° periodo 1/1/1997 1/1/2010 XLII - 6 LIV - 3	SCADENZA 01/01/2017	AREA (km2) 139,82	UBICAZIONE DELLA CONCESSIONE EMILIA ROMAGNA (139,82)
915	CODICE E DENOMINAZIONE DELLA CONCESSIONE MIRANDOLA	TITOLARI DELLA CONCESSIONE e relative quote di partecipazione (%) PADANA ENERGIA (100) (r.u.)	PROVVEDIMENTI CONCERNENTI LA CONCESSIONE Data 15/6/1998 9/2/2010 Natura del provvedimento Attribuzione Trasferimento	PERIODO DI VIGENZA 1° periodo 1/1/1997 1/1/2010 XLII - 6 LIV - 3	SCADENZA 01/01/2017	AREA (km2) 121,96	UBICAZIONE DELLA CONCESSIONE EMILIA ROMAGNA (121,59) LOMBARDIA (0,37)

ELENCO DELLE CONCESSIONI DI COLTIVAZIONE ACCORDATE NELLA TERRAFERMA - Aggiornamento 31/ottobre/2017

916	CODICE E DENOMINAZIONE DELLA CONCESSIONE PORTO CORSINI TERRA	TITOLARI DELLA CONCESSIONE e relative quote di partecipazione (%) PADANA ENERGIA (100) (r.u.)	PROVVEDIMENTI CONCERNENTI LA CONCESSIONE Data 15/6/1998 9/2/2010 Natura del provvedimento Attribuzione Trasferimento	PERIODO DI VIGENZA 1° periodo 1/1/1997 1/1/2010 XLII - 6 LIV - 3	SCADENZA 01/01/2017	AREA (km2) 56,65	UBICAZIONE DELLA CONCESSIONE EMILIA ROMAGNA (56,65)
917	CODICE E DENOMINAZIONE DELLA CONCESSIONE RAVENNA TERRA	TITOLARI DELLA CONCESSIONE e relative quote di partecipazione (%) PADANA ENERGIA (100) (r.u.)	PROVVEDIMENTI CONCERNENTI LA CONCESSIONE Data 15/6/1998 9/2/2010 Natura del provvedimento Attribuzione Trasferimento	PERIODO DI VIGENZA 1° periodo 1/1/1997 1/1/2010 XLII - 6 LIV - 3	SCADENZA 01/01/2012	AREA (km2) 98,28	UBICAZIONE DELLA CONCESSIONE EMILIA ROMAGNA (98,28)
	Nota: Presentata istanza di proroga pubblicata nel B.U.I.G. Anno LV - N. 2.						
918	CODICE E DENOMINAZIONE DELLA CONCESSIONE RECOVATO	TITOLARI DELLA CONCESSIONE e relative quote di partecipazione (%) GAS PLUS ITALIANA (100) (r.u.)	PROVVEDIMENTI CONCERNENTI LA CONCESSIONE Data 15/6/1998 26/4/2001 12/2/2004 20/7/2004 12/11/2010 1/3/2013 Natura del provvedimento Attribuzione Trasferimento Cambio intestazione Cambio intestazione Approvazione nuovo programma lavori Cambio intestazione quota	PERIODO DI VIGENZA 1° periodo 1/1/1997 26/2/2001 1/1/2004 18/5/2004 12/11/2010 1/3/2013 LXII - 6 XLV - 5 XLVIII - 3 XLVIII - 8 LIV - 12 LVII - 3	SCADENZA 01/01/2017	AREA (km2) 36,75	UBICAZIONE DELLA CONCESSIONE EMILIA ROMAGNA (36,75)
920	CODICE E DENOMINAZIONE DELLA CONCESSIONE SAN POTTIO	TITOLARI DELLA CONCESSIONE e relative quote di partecipazione (%) PADANA ENERGIA (100) (r.u.)	PROVVEDIMENTI CONCERNENTI LA CONCESSIONE Data 15/6/1998 10/3/2004 9/2/2010 Natura del provvedimento Attribuzione Proroga Trasferimento	PERIODO DI VIGENZA 1° proroga 1/1/1997 1/1/2002 1/1/2010 XLII - 6 XLVIII - 4 LIV - 3	SCADENZA 01/01/2007	AREA (km2) 73,78	UBICAZIONE DELLA CONCESSIONE EMILIA ROMAGNA (73,78)
	Nota: Presentata istanza di proroga pubblicata nel B.U.I.G. Anno L - N. 1. Presentata istanza di proroga pubblicata nel B.U.I.G. Anno LIV - N. 4.						
921	CODICE E DENOMINAZIONE DELLA CONCESSIONE TRESIGALLO	TITOLARI DELLA CONCESSIONE e relative quote di partecipazione (%) ENI (100) (r.u.)	PROVVEDIMENTI CONCERNENTI LA CONCESSIONE Data 15/6/1998 15/10/2001 Natura del provvedimento Attribuzione Conferma	PERIODO DI VIGENZA 1° periodo 1/1/1997 15/10/2001 XLV - 11	SCADENZA 01/01/2017	AREA (km2) 100,15	UBICAZIONE DELLA CONCESSIONE EMILIA ROMAGNA (100,15)
	Nota: Presentata istanza di rinuncia pubblicata nel B.U.I.G. Anno XLVIII - N. 9.						
922	CODICE E DENOMINAZIONE DELLA CONCESSIONE ALFONSI NE	TITOLARI DELLA CONCESSIONE e relative quote di partecipazione (%) ENI (100) (r.u.)	PROVVEDIMENTI CONCERNENTI LA CONCESSIONE Data 18/6/1998 27/9/2001 Natura del provvedimento Attribuzione Conferma	PERIODO DI VIGENZA 1° periodo 1/1/1997 27/9/2001 XLV - 10	SCADENZA 01/01/2017	AREA (km2) 85,88	UBICAZIONE DELLA CONCESSIONE EMILIA ROMAGNA (85,88)

ELENCO DELLE CONCESSIONI DI COLTIVAZIONE ACCORDATE NELLA TERRAFERMA - Aggiornamento 31/ottobre/2017

924	CODICE E DENOMINAZIONE DELLA CONCESSIONE	TITOLARI DELLA CONCESSIONE e relative quote di partecipazione (%) PADANA ENERGIA (100) (r.u.)	PROVVEDIMENTI CONCERNENTI LA CONCESSIONE		PERIODO DI VIGENZA	SCADENZA	AREA (km2)	UBICAZIONE DELLA CONCESSIONE
			Data	Natura del provvedimento				
	SANTERNO		18/6/1998	Attribuzione	1° periodo	01/01/2017	39,39	EMILIA ROMAGNA (39,39)
			9/2/2010	Trasferimento				
					1/1/1997			
					1/1/2010			
					LIV - 3			
					LXII - 6			
					LIV - 3			
926	CODICE E DENOMINAZIONE DELLA CONCESSIONE	TITOLARI DELLA CONCESSIONE e relative quote di partecipazione (%)	PROVVEDIMENTI CONCERNENTI LA CONCESSIONE		PERIODO DI VIGENZA	SCADENZA	AREA (km2)	UBICAZIONE DELLA CONCESSIONE
	PIETRAMALA	SIM (100) (r.u.)	Data	Natura del provvedimento	Decorrenza	BUIG		
	Nota: Presentata istanza di proroga pubblicata nel B.U.I.G. Anno XLIX - N. 7.		20/8/1998	Assoggettamento L. 6/57	1/1/1957	XVII - 9	27,16	TOSCANA (21,73)
	Presentata istanza di proroga pubblicata nel B.U.I.G. Anno LV - N. 2.		4/8/1999	Unificazione	4/8/1999	XLIII - 9		
			21/11/2016	Proroga	15/1/2006	LX - 11		EMILIA ROMAGNA (5,43)
927	CODICE E DENOMINAZIONE DELLA CONCESSIONE	TITOLARI DELLA CONCESSIONE e relative quote di partecipazione (%)	PROVVEDIMENTI CONCERNENTI LA CONCESSIONE		PERIODO DI VIGENZA	SCADENZA	AREA (km2)	UBICAZIONE DELLA CONCESSIONE
	RECOLETA	GAS PLUS ITALIANA (100) (r.u.)	Data	Natura del provvedimento	Decorrenza	BUIG		
			8/9/1999	Conferimento	8/9/1999	XLIII - 10	44,62	BASILICATA (44,62)
			12/2/2004	Cambio intestazione	1/1/2004	XLVIII - 3		
			20/7/2004	Cambio intestazione	18/5/2004	XLVIII - 8		
			1/3/2013	Cambio intestazione quota	1/3/2013	LVII - 3		
928	CODICE E DENOMINAZIONE DELLA CONCESSIONE	TITOLARI DELLA CONCESSIONE e relative quote di partecipazione (%)	PROVVEDIMENTI CONCERNENTI LA CONCESSIONE		PERIODO DI VIGENZA	SCADENZA	AREA (km2)	UBICAZIONE DELLA CONCESSIONE
	GORGOGNONE	TOTAL E&P ITALIA (50) (r.u.) SHELL ITALIA E&P (25) MITSUI E&P ITALIA B (25)	Data	Natura del provvedimento	Decorrenza	BUIG		
	Nota: Presentata istanza di ampliamento dell'area pubblicata nel B.U.I.G. Anno LIV - N. 6.		19/11/1999	Unificazione	19/11/1999	XLIII - 12	290,59	BASILICATA (290,59)
			16/3/2000	Approvazione nuovo programma di ricerca	16/3/2000	XLIV - 5		
			20/3/2000	Cambio intestazione quota	1/1/2000	XLIV - 4		
			29/11/2000	Cambio intestazione quota	3/3/2000	XLIV - 12		
			20/4/2001	Cambio intestazione quota	1/10/2000	XLV - 5		
			15/11/2002	Trasferimento quota e nomina r.u.	1/8/2002	XLVI - 12		
			5/6/2003	Cambio intestazione quota	1/5/2003	XLVII - 7		
			16/7/2003	Cambio intestazione quota	26/5/2003	XLVII - 8		
			12/2/2004	Cambio intestazione quota	31/12/2003	XLVIII - 3		
			31/7/2007	Adeguamento programma lavori	31/7/2007	L - 8		
			9/2/2010	Trasferimento quota	1/1/2010	LIV - 3		
			30/6/2011	Proroga	14/7/2013	LV - 7		
			23/9/2011	Trasferimento quota	16/9/2011	LV - 10		
			6/2/2013	Trasferimento quota	30/12/2012	LVI - 2		
			18/11/2013	Trasferimento quota	21/6/2013	LVII - 11		

ELENCO DELLE CONCESSIONI DI COLTIVAZIONE ACCORDATE NELLA TERRAFERMA - Aggiornamento 31/ottobre/2017

930	CODICE E DENOMINAZIONE DELLA CONCESSIONE MIGLIANICO	TITOLARI DELLA CONCESSIONE e relative quote di partecipazione (%) ENI (100) (r.u.)	PROVVEDIMENTI CONCERNENTI LA CONCESSIONE Data 19/4/2002 19/4/2002 6/7/2005 9/2/2010 21/11/2016 Natura del provvedimento Conferimento Modifica programma lavori Trasferimento Cambio intestazione	PERIODO DI VIGENZA 1° periodo	SCADENZA 19/04/2022	AREA (km2) 29,3	UBICAZIONE DELLA CONCESSIONE ABRUZZO (29,3)
931	CODICE E DENOMINAZIONE DELLA CONCESSIONE QUARTO	TITOLARI DELLA CONCESSIONE e relative quote di partecipazione (%) PADANA ENERGIA (66,6666666666667) (r.u.) EDISON (33,3333333333333)	PROVVEDIMENTI CONCERNENTI LA CONCESSIONE Data 12/1/2004 12/2/2004 9/2/2010 Natura del provvedimento Conferimento Intestazione quota Trasferimento quota	PERIODO DI VIGENZA 1° periodo	SCADENZA 12/01/2024	AREA (km2) 58,42	UBICAZIONE DELLA CONCESSIONE EMILIA ROMAGNA (58,42)
932	CODICE E DENOMINAZIONE DELLA CONCESSIONE VAL D'AGRI	TITOLARI DELLA CONCESSIONE e relative quote di partecipazione (%) ENI (60,77) (r.u.) SHELL ITALIA E&P (39,23)	PROVVEDIMENTI CONCERNENTI LA CONCESSIONE Data 28/12/2005 18/2/2008 23/1/2012 Natura del provvedimento Unificazione Adeguamento ripartizione quote Aggiornamento programma lavori	PERIODO DI VIGENZA 1° periodo	SCADENZA 26/10/2019	AREA (km2) 660,15	UBICAZIONE DELLA CONCESSIONE BASILICATA (660,15)
933	CODICE E DENOMINAZIONE DELLA CONCESSIONE CAPPARUCCIA	TITOLARI DELLA CONCESSIONE e relative quote di partecipazione (%) ENI (95) (r.u.) EDISON (5)	PROVVEDIMENTI CONCERNENTI LA CONCESSIONE Data 7/10/2008 9/2/2010 28/9/2011 21/11/2016 Natura del provvedimento Conferimento Trasferimento quota Trasferimento quota Cambio intestazione	PERIODO DI VIGENZA 1° periodo	SCADENZA 11/07/2026	AREA (km2) 59,55	UBICAZIONE DELLA CONCESSIONE MARCHE (59,55)
934	CODICE E DENOMINAZIONE DELLA CONCESSIONE CASCINA CASTELLO	TITOLARI DELLA CONCESSIONE e relative quote di partecipazione (%) NORTHSUN ITALIA (100) (r.u.)	PROVVEDIMENTI CONCERNENTI LA CONCESSIONE Data 22/10/2008 17/6/2014 Natura del provvedimento Conferimento Ampliamento	PERIODO DI VIGENZA 1° periodo	SCADENZA 22/10/2028	AREA (km2) 38,59	UBICAZIONE DELLA CONCESSIONE LOMBARDIA (38,59)
935	CODICE E DENOMINAZIONE DELLA CONCESSIONE SILLARO	TITOLARI DELLA CONCESSIONE e relative quote di partecipazione (%) NORTHSUN ITALIA (100) (r.u.)	PROVVEDIMENTI CONCERNENTI LA CONCESSIONE Data 29/10/2008 8/2/2017 Natura del provvedimento Conferimento Trasferimento quota	PERIODO DI VIGENZA 1° periodo	SCADENZA 29/10/2028	AREA (km2) 7,37	UBICAZIONE DELLA CONCESSIONE EMILIA ROMAGNA (7,37)
936	CODICE E DENOMINAZIONE DELLA CONCESSIONE MEZZOCOLLE	TITOLARI DELLA CONCESSIONE e relative quote di partecipazione (%) PADANA ENERGIA (100) (r.u.)	PROVVEDIMENTI CONCERNENTI LA CONCESSIONE Data 7/9/2011 Natura del provvedimento Conferimento	PERIODO DI VIGENZA 1° periodo	SCADENZA 17/07/2026	AREA (km2) 144,9	UBICAZIONE DELLA CONCESSIONE EMILIA ROMAGNA (144,9)

ELENCO DELLE CONCESSIONI DI COLTIVAZIONE ACCORDATE NELLA TERRAFERMA - Aggiornamento 31/ottobre/2017

937	CODICE E DENOMINAZIONE DELLA CONCESSIONE COLLE S. GIOVANNI	TITOLARI DELLA CONCESSIONE e relative quote di partecipazione (%) ENI (50) (r.u.) GAS PLUS ITALIANA (50)	PROVVEDIMENTI CONCERNENTI LA CONCESSIONE Data 19/1/2012 13/2/2012 1/3/2013 21/11/2016 Natura del provvedimento Conferimento Rettifica Cambio intestazione quota Cambio intestazione	Decorrenza 19/1/2012 13/2/2012 1/3/2013 1/10/2016	BUIG LVI - 2 LVI - 2 LVII - 3 LX - 11	PERIODO DI VIGENZA 1° periodo 19/01/2032	SCADENZA 19/01/2032	AREA (km2) 22,8	UBICAZIONE DELLA CONCESSIONE ABRUZZO (22,8)
938	CODICE E DENOMINAZIONE DELLA CONCESSIONE RAPAGNANO Nota: GIACIMENTO MARGINALE. La concessione deriva dalla riattribuzione della originaria Concessione di coltivazione RAPAGNANO (Eni 100%) vigente dal 17/04/1960 al 28/11/2012.	TITOLARI DELLA CONCESSIONE e relative quote di partecipazione (%) APENNINE ENERGY (100) (r.u.)	PROVVEDIMENTI CONCERNENTI LA CONCESSIONE Data 28/11/2012 17/4/2013 Natura del provvedimento Riattribuzione Modifica denominazione sociale	Decorrenza 28/11/2012 28/12/2012	BUIG LVI - 11 LVII - 4	PERIODO DI VIGENZA 1° periodo 28/11/2022	SCADENZA 28/11/2022	AREA (km2) 8,49	UBICAZIONE DELLA CONCESSIONE MARCHE (8,49)
939	CODICE E DENOMINAZIONE DELLA CONCESSIONE AGLAVIZZA	TITOLARI DELLA CONCESSIONE e relative quote di partecipazione (%) ROCKHOPPER CIVITA (100) (r.u.)	PROVVEDIMENTI CONCERNENTI LA CONCESSIONE Data 17/12/2012 23/2/2015 Natura del provvedimento Conferimento Modifica denominazione sociale	Decorrenza 17/12/2012 20/10/2014	BUIG LVI - 12 LIX - 2	PERIODO DI VIGENZA 1° periodo 17/12/2032	SCADENZA 17/12/2032	AREA (km2) 7,32	UBICAZIONE DELLA CONCESSIONE ABRUZZO (7,32)
940	CODICE E DENOMINAZIONE DELLA CONCESSIONE SAN LORENZO	TITOLARI DELLA CONCESSIONE e relative quote di partecipazione (%) APENNINE ENERGY (75) (r.u.) SARP (25)	PROVVEDIMENTI CONCERNENTI LA CONCESSIONE Data 10/3/2014 Natura del provvedimento Conferimento	Decorrenza 24/2/2012	BUIG LVIII - 3	PERIODO DI VIGENZA 1° periodo 24/02/2032	SCADENZA 24/02/2032	AREA (km2) 4,92	UBICAZIONE DELLA CONCESSIONE MARCHE (4,92)
941	CODICE E DENOMINAZIONE DELLA CONCESSIONE CASA TONETTO	TITOLARI DELLA CONCESSIONE e relative quote di partecipazione (%) APENNINE ENERGY (100) (r.u.)	PROVVEDIMENTI CONCERNENTI LA CONCESSIONE Data 14/7/2015 22/10/2015 Natura del provvedimento Conferimento Cambio intestazione quota	Decorrenza 14/7/2015 29/7/2015	BUIG LIX - 7 LIX - 10	PERIODO DI VIGENZA 1° periodo 14/07/2035	SCADENZA 14/07/2035	AREA (km2) 4,5	UBICAZIONE DELLA CONCESSIONE VENETO (4,5)
942	CODICE E DENOMINAZIONE DELLA CONCESSIONE S. ALBERTO	TITOLARI DELLA CONCESSIONE e relative quote di partecipazione (%) NORTHSUN ITALIA (100) (r.u.)	PROVVEDIMENTI CONCERNENTI LA CONCESSIONE Data 12/10/2017 Natura del provvedimento Conferimento	Decorrenza 19/2/2013	BUIG LXI - 10	PERIODO DI VIGENZA 1° periodo 19/02/2032	SCADENZA 19/02/2032	AREA (km2) 19,51	UBICAZIONE DELLA CONCESSIONE EMILIA ROMAGNA (19,51)

ELENCO DELLE CONCESSIONI DI COLTIVAZIONE ACCORDATE IN SICILIA - Aggiornamento 31/ottobre/2017

CONCESSIONI DI COLTIVAZIONE ACCORDATE IN SICILIA

Legge Regionale 20 marzo 1950 n.30 e successive modificazioni

In Sicilia sono vigenti n. 14 CONCESSIONI DI COLTIVAZIONE per complessivi 596,85 Km²

Regione	Numero concessioni	Superficie (Km ²)
SICILIA	14	596,85

Nota:
In Sicilia, per la sola terriferma, in virtù dello statuto speciale della regione, la competenza normativa e amministrativa è completamente autonoma. I dati riportati sono forniti dal competente ufficio regionale.

ELENCO DELLE CONCESSIONI DI COLTIVAZIONE ACCORDATE IN SICILIA - Aggiornamento 31/ottobre/2017

320	CODICE E DENOMINAZIONE DELLA CONCESSIONE BRONTE - S. NICOLA	TITOLARI DELLA CONCESSIONE e relative quote di partecipazione (%) ENI MEDITERRANEA IDROCARBURI (100) (r.u.)	PROVVEDIMENTI CONCERNENTI LA CONCESSIONE Data Natura del provvedimento	Decorrenza BUGI	PERIODO DI VIGENZA 2 ^a proroga	SCADENZA 02/03/2018	AREA (km2) 14,23	UBICAZIONE DELLA CONCESSIONE SICILIA (14,23)
321	CODICE E DENOMINAZIONE DELLA CONCESSIONE COMISO II	TITOLARI DELLA CONCESSIONE e relative quote di partecipazione (%) EDISON (100) (r.u.)	PROVVEDIMENTI CONCERNENTI LA CONCESSIONE Data Natura del provvedimento	Decorrenza BUGI	PERIODO DI VIGENZA 4 ^a proroga	SCADENZA 20/05/2016	AREA (km2) 3,7	UBICAZIONE DELLA CONCESSIONE SICILIA (3,7)
322	CODICE E DENOMINAZIONE DELLA CONCESSIONE FIUMETTO	TITOLARI DELLA CONCESSIONE e relative quote di partecipazione (%) ENI MEDITERRANEA IDROCARBURI (100) (r.u.)	PROVVEDIMENTI CONCERNENTI LA CONCESSIONE Data Natura del provvedimento	Decorrenza BUGI	PERIODO DI VIGENZA 1 ^a proroga	SCADENZA 24/08/2021	AREA (km2) 20,94	UBICAZIONE DELLA CONCESSIONE SICILIA (20,94)
323	CODICE E DENOMINAZIONE DELLA CONCESSIONE GAGLIANO	TITOLARI DELLA CONCESSIONE e relative quote di partecipazione (%) ENI MEDITERRANEA IDROCARBURI (100) (r.u.)	PROVVEDIMENTI CONCERNENTI LA CONCESSIONE Data Natura del provvedimento	Decorrenza BUGI	PERIODO DI VIGENZA 2 ^a proroga	SCADENZA 01/09/2017	AREA (km2) 116,23	UBICAZIONE DELLA CONCESSIONE SICILIA (116,23)
324	CODICE E DENOMINAZIONE DELLA CONCESSIONE GELA	TITOLARI DELLA CONCESSIONE e relative quote di partecipazione (%) ENI MEDITERRANEA IDROCARBURI (100) (r.u.)	PROVVEDIMENTI CONCERNENTI LA CONCESSIONE Data Natura del provvedimento	Decorrenza BUGI	PERIODO DI VIGENZA 1 ^a proroga	SCADENZA 09/08/2018	AREA (km2) 92,22	UBICAZIONE DELLA CONCESSIONE SICILIA (92,22)
325	CODICE E DENOMINAZIONE DELLA CONCESSIONE GIAURONE	TITOLARI DELLA CONCESSIONE e relative quote di partecipazione (%) ENI MEDITERRANEA IDROCARBURI (100) (r.u.)	PROVVEDIMENTI CONCERNENTI LA CONCESSIONE Data Natura del provvedimento	Decorrenza BUGI	PERIODO DI VIGENZA 1 ^a proroga	SCADENZA 29/09/2014	AREA (km2) 13	UBICAZIONE DELLA CONCESSIONE SICILIA (13)
326	CODICE E DENOMINAZIONE DELLA CONCESSIONE IRMINIO	TITOLARI DELLA CONCESSIONE e relative quote di partecipazione (%) IRMINIO (100) (r.u.)	PROVVEDIMENTI CONCERNENTI LA CONCESSIONE Data Natura del provvedimento	Decorrenza BUGI	PERIODO DI VIGENZA 1 ^a proroga	SCADENZA 25/01/2022	AREA (km2) 39,76	UBICAZIONE DELLA CONCESSIONE SICILIA (39,76)
327	CODICE E DENOMINAZIONE DELLA CONCESSIONE LIPPONE - MAZARA DEL VALLO	TITOLARI DELLA CONCESSIONE e relative quote di partecipazione (%) ENI MEDITERRANEA IDROCARBURI (100) (r.u.)	PROVVEDIMENTI CONCERNENTI LA CONCESSIONE Data Natura del provvedimento	Decorrenza BUGI	PERIODO DI VIGENZA 3 ^a proroga	SCADENZA 13/10/2017	AREA (km2) 16,57	UBICAZIONE DELLA CONCESSIONE SICILIA (16,57)

ELENCO DELLE CONCESSIONI DI COLTIVAZIONE ACCORDATE IN SICILIA - Aggiornamento 31/ottobre/2017

328	CODICE E DENOMINAZIONE DELLA CONCESSIONE RAGUSA	TITOLARI DELLA CONCESSIONE e relative quote di partecipazione (%) ENI MEDITERRANEA IDROCARBURI (100) (r.u.)	PROVVEDIMENTI CONCERNENTI LA CONCESSIONE Data Natura del provvedimento Decorrenza BUIG	PERIODO DI VIGENZA 2ª proroga 30/11/2019	SCADENZA 77,56	UBICAZIONE DELLA CONCESSIONE SICILIA (77,56)
329	CODICE E DENOMINAZIONE DELLA CONCESSIONE ROCCA CAVALLO	TITOLARI DELLA CONCESSIONE e relative quote di partecipazione (%) ENI MEDITERRANEA IDROCARBURI (100) (r.u.)	PROVVEDIMENTI CONCERNENTI LA CONCESSIONE Data Natura del provvedimento Decorrenza BUIG	PERIODO DI VIGENZA 1ª proroga 08/06/2021	SCADENZA 37,31	UBICAZIONE DELLA CONCESSIONE SICILIA (37,31)
330	CODICE E DENOMINAZIONE DELLA CONCESSIONE NOTO	TITOLARI DELLA CONCESSIONE e relative quote di partecipazione (%) ENI MEDITERRANEA IDROCARBURI (100) (r.u.)	PROVVEDIMENTI CONCERNENTI LA CONCESSIONE Data Natura del provvedimento Decorrenza BUIG	PERIODO DI VIGENZA 1º periodo 08/01/2019	SCADENZA 21,4	UBICAZIONE DELLA CONCESSIONE SICILIA (21,4)
331	CODICE E DENOMINAZIONE DELLA CONCESSIONE CASE SCHILLACI	TITOLARI DELLA CONCESSIONE e relative quote di partecipazione (%) ENI MEDITERRANEA IDROCARBURI (100) (r.u.)	PROVVEDIMENTI CONCERNENTI LA CONCESSIONE Data Natura del provvedimento Decorrenza BUIG	PERIODO DI VIGENZA 1º periodo 01/07/2024	SCADENZA 52,5	UBICAZIONE DELLA CONCESSIONE SICILIA (52,5)
332	CODICE E DENOMINAZIONE DELLA CONCESSIONE SAMPERI	TITOLARI DELLA CONCESSIONE e relative quote di partecipazione (%) ENI MEDITERRANEA IDROCARBURI (100) (r.u.)	PROVVEDIMENTI CONCERNENTI LA CONCESSIONE Data Natura del provvedimento Decorrenza BUIG	PERIODO DI VIGENZA 1º periodo 30/09/2024	SCADENZA 69,2	UBICAZIONE DELLA CONCESSIONE SICILIA (69,2)
333	CODICE E DENOMINAZIONE DELLA CONCESSIONE S. ANNA	TITOLARI DELLA CONCESSIONE e relative quote di partecipazione (%) ENI MEDITERRANEA IDROCARBURI (45) (r.u.) IRMINIO (30) EDISON (25)	PROVVEDIMENTI CONCERNENTI LA CONCESSIONE Data Natura del provvedimento Decorrenza BUIG	PERIODO DI VIGENZA 1º periodo 29/04/2029	SCADENZA 22,23	UBICAZIONE DELLA CONCESSIONE SICILIA (22,23)

ELENCO DELLE CONCESSIONI DI COLTIVAZIONE ACCORDATE NEL SOTTOFONDO MARINO - Aggiornamento 31/ottobre/2017

CONCESSIONI DI COLTIVAZIONE ACCORDATE NEL SOTTOFONDO MARINO

Leggi 21 luglio 1967, n. 613 e successive modificazioni, 9 gennaio 1991, n. 9 e Decreto Legislativo 25 novembre 1996, n. 625

Nel sottofondo marino sono vigenti n. 67 CONCESSIONI DI COLTIVAZIONE per complessivi 8548,03 Km²

Zona marina	Numero concessioni	Superficie (Km ²)
EMILIA ROMAGNA	1	15,00
ZONA A	37	3.921,83
ZONA B	20	3.034,01
ZONA C	3	659,51
ZONA D	4	153,40
ZONA F	3	618,68
ZONA G	1	145,60

Nota:
Nella tabella i titoli afferenti a due o più zone sono conteggiati più volte, una per ciascuna zona mentre a ciascuna zona viene attribuita la parte di area del titolo minerario ad essa afferente.

ELENCO DELLE CONCESSIONI DI COLTIVAZIONE ACCORDATE NEL SOTTOFONDO MARINO - Aggiornamento 31/ottobre/2017

952

CODICE E DENOMINAZIONE DELLA CONCESSIONE	TITOLARI DELLA CONCESSIONE e relative quote di partecipazione (%)	PROVVEDIMENTI CONCERNENTI LA CONCESSIONE		PERIODO DI VIGENZA	SCADENZA	AREA (km2)	UBICAZIONE DELLA CONCESSIONE
		Data	Natura del provvedimento				
CERVIA MARE	ENI (100) (r.u.)	24/2/1967	Natura del provvedimento Conferimento	12/9/1966	XI - 5	43,4	ZONA A (43,4)
		12/3/1968	Prolungamento vigenza	12/9/1986	XII - 7		
		31/7/1986	Approvazione piano sviluppo	31/7/1986	XXXI - 3		
		24/3/1992	Approvazione nuovo piano sviluppo	24/3/1992	XXXVI - 5		
		26/8/1996	Proroga	12/9/1996	XL - 9		
		13/2/1998	Cambio intestazione	1/1/1998	XLII - 3		
		20/2/2001	Modifica programma sviluppo	20/2/2001	XLV - 3		
		23/8/2006	Proroga	12/9/2006	L - 9		
		2/3/2012	Proroga	12/9/2011	LVI - 3		
		1/3/2017	Proroga e unificazione	1/3/2017	LXI - 3		

954

CODICE E DENOMINAZIONE DELLA CONCESSIONE	TITOLARI DELLA CONCESSIONE e relative quote di partecipazione (%)	PROVVEDIMENTI CONCERNENTI LA CONCESSIONE		PERIODO DI VIGENZA	SCADENZA	AREA (km2)	UBICAZIONE DELLA CONCESSIONE
		Data	Natura del provvedimento				
B.C 1.IF	EDISON (95) (r.u.) GAS PLUS ITALIANA (5)	27/8/1970	Natura del provvedimento Conferimento	27/8/1970	XV - 2	45,95	ZONA B (45,95)
		2/9/1974	Ampliamento	29/5/1974	XIX - 1		
		19/4/1979	Cambio intestazione quota	27/11/1978	XXIII - 8		
		4/8/1993	Cambio intestazione quota	23/4/1992	XXXVII - 10		
		9/5/1996	Cambio intestazione quota	1/1/1996	XL - 6		
		9/5/1996	Cambio intestazione quota	1/3/1996	XL - 6		
		23/11/1998	Cambio intestazione quota	29/6/1998	XLII - 12		
		15/9/1999	Cambio intestazione quota	1/7/1999	XLIII - 10		
		31/5/2001	Proroga	27/8/2000	XLV - 6		
		12/2/2004	Cambio intestazione quota	1/12/2003	XLVIII - 3		
		12/2/2004	Cambio intestazione quota	1/1/2004	XLVIII - 3		
		20/7/2004	Cambio intestazione quota	18/5/2004	XLVIII - 8		
		16/4/2010	Proroga	27/8/2010	LIV - 5		
		1/3/2013	Cambio intestazione quota	1/3/2013	LVII - 3		
		7/9/2016	Proroga e riperimetratazione	27/8/2015	LX - 9		

955

CODICE E DENOMINAZIONE DELLA CONCESSIONE	TITOLARI DELLA CONCESSIONE e relative quote di partecipazione (%)	PROVVEDIMENTI CONCERNENTI LA CONCESSIONE		PERIODO DI VIGENZA	SCADENZA	AREA (km2)	UBICAZIONE DELLA CONCESSIONE
		Data	Natura del provvedimento				
C.C 1.AG	ENI MEDITERRANEA IDROCARBURI (100) (r.u.)	6/10/1970	Natura del provvedimento Conferimento	18/8/1967	XV - 1	79,91	ZONA C (79,91)
		2/9/1996	Modifica programma lavori	2/9/1996	XL - 10		
		28/4/1997	Proroga	18/8/1997	XL - 5		
		22/7/1997	Approvazione nuovo piano sviluppo	22/7/1997	XLII - 8		
		13/2/1998	Cambio intestazione	1/1/1998	XLII - 3		
		3/10/2005	Trasferimento	13/1/2005	XLIX - 11		
		10/6/2008	Proroga	18/8/2007	LI - 7		
		8/8/2012	Proroga	18/8/2012	LVI - 9		
		3/7/2017	Proroga	18/8/2017	LXI - 7		

ELENCO DELLE CONCESSIONI DI COLTIVAZIONE ACCORDATE NEL SOTTOFONDO MARINO - Aggiornamento 31/ottobre/2017

CODICE E DENOMINAZIONE DELLA CONCESSIONE	TITOLARI DELLA CONCESSIONE e relative quote di partecipazione (%)	PROVVEDIMENTI CONCERNENTI LA CONCESSIONE		PERIODO DI VIGENZA	SCADENZA	AREA (km2)	UBICAZIONE DELLA CONCESSIONE
		Data	Natura del provvedimento				
956 A.C 1.AG Nota: Presentata istanza di proroga pubblicata nel B.U.I.G. Anno LVII - N. 10.	ENI (100) (r.u.)	2/12/1970	Natura del provvedimento Conferimento	13/9/1970	14/09/2020	152,94	ZONA A (152,94)
		6/8/1993	Approvazione nuovo piano sviluppo	6/8/1993			
		20/9/1996	Modifica programma sviluppo	20/9/1996			
		13/2/1998	Cambio intestazione	XLII - 3			
		23/5/2001	Proroga	XLV - 6			
		7/6/2001	Modifica programma sviluppo	XLV - 7			
		14/2/2012	Proroga	LVI - 2			
		17/6/2013	Rettifica	LVII - 6			
		4/8/2016	Proroga	LX - 8			
957							
B.C 2.LF	TITOLARI DELLA CONCESSIONE e relative quote di partecipazione (%)	PROVVEDIMENTI CONCERNENTI LA CONCESSIONE		PERIODO DI VIGENZA	SCADENZA	AREA (km2)	UBICAZIONE DELLA CONCESSIONE
	EDISON (95) (r.u.) GAS PLUS ITALIANA (5)	Data	Natura del provvedimento	Decorrenza			
		2/12/1970	Conferimento	2/12/1970	02/12/2020	35,06	ZONA B (35,06)
		24/4/1979	Cambio intestazione quota	27/11/1978			
		4/8/1993	Cambio intestazione quota	23/4/1992			
		9/5/1996	Cambio intestazione quota	1/1/1996			
		9/5/1996	Cambio intestazione quota	1/3/1996			
		23/11/1998	Cambio intestazione quota	29/6/1998			
		15/9/1999	Cambio intestazione quota	1/7/1999			
		31/5/2001	Proroga	2/12/2000			
		12/2/2004	Cambio intestazione quota	1/12/2003			
		12/2/2004	Cambio intestazione quota	1/1/2004			
		20/7/2004	Cambio intestazione quota	18/5/2004			
		16/4/2010	Proroga	2/12/2010			
		1/3/2013	Cambio intestazione quota	1/3/2013			
		7/9/2016	Proroga e ripermetrazione	2/12/2015			
958							
A.C 2.AS	TITOLARI DELLA CONCESSIONE e relative quote di partecipazione (%)	PROVVEDIMENTI CONCERNENTI LA CONCESSIONE		PERIODO DI VIGENZA	SCADENZA	AREA (km2)	UBICAZIONE DELLA CONCESSIONE
	ENI (100) (r.u.)	Data	Natura del provvedimento	Decorrenza			
		3/12/1970	Conferimento	3/12/1970	02/12/2020	34,43	ZONA A (34,43)
		10/3/1971	Trasferimento quota	10/3/1971			
		13/2/1998	Cambio intestazione	1/1/1998			
		13/6/2001	Proroga	3/12/2000			
		2/3/2012	Proroga	3/12/2010			
		19/12/2016	Proroga e riduzione	3/12/2015			

ELENCO DELLE CONCESSIONI DI COLTIVAZIONE ACCORDATE NEL SOTTOFONDO MARINO - Aggiornamento 31/ottobre/2017

959

CODICE E DENOMINAZIONE DELLA CONCESSIONE	TITOLARI DELLA CONCESSIONE e relative quote di partecipazione (%)	PROVVEDIMENTI CONCERNENTI LA CONCESSIONE		PERIODO DI VIGENZA	SCADENZA	AREA (km2)	UBICAZIONE DELLA CONCESSIONE
		Data	Natura del provvedimento				
A.C 3.AS	ENI (100) (r.u.)	3/12/1970	Natura del provvedimento	3/12/1970	3ª proroga	14,76	ZONA A (14,76)
		10/3/1971	Conferimento	10/3/1971			
		6/8/1993	Trasferimento quota	6/8/1993			
		20/9/1996	Approvazione nuovo piano sviluppo	20/9/1996			
		13/2/1998	Modifica programma sviluppo	1/1/1998			
		13/6/2001	Cambio intestazione	3/12/2000			
		17/2/2012	Proroga	3/12/2010			
		9/5/2017	Proroga e riduzione	3/12/2015			

961

CODICE E DENOMINAZIONE DELLA CONCESSIONE	TITOLARI DELLA CONCESSIONE e relative quote di partecipazione (%)	PROVVEDIMENTI CONCERNENTI LA CONCESSIONE		PERIODO DI VIGENZA	SCADENZA	AREA (km2)	UBICAZIONE DELLA CONCESSIONE
		Data	Natura del provvedimento				
B.C 3.AS	ENI (100) (r.u.)	7/7/1973	Natura del provvedimento	7/7/1973	2ª proroga	221,69	ZONA B (221,69)
		30/10/1974	Conferimento	30/10/1974			
		7/2/1976	Trasferimento quota	7/2/1976			
		14/12/1981	Trasferimento quota	27/5/1980			
		31/7/1986	Ampliamento	31/7/1986			
		13/2/1998	Modifica programma lavori	1/1/1998			
		4/12/1998	Cambio intestazione	4/12/1998			
		23/10/2000	Approvazione programma sviluppo ed esplorazione	23/10/2000			
		12/5/2003	Approvazione programma sviluppo e perforazione	7/7/2003			
		9/2/2010	Proroga	1/1/2010			
		11/7/2012	Trasferimento	7/7/2013			
		21/11/2016	Proroga	1/10/2016			
			Cambio intestazione				

962

CODICE E DENOMINAZIONE DELLA CONCESSIONE	TITOLARI DELLA CONCESSIONE e relative quote di partecipazione (%)	PROVVEDIMENTI CONCERNENTI LA CONCESSIONE		PERIODO DI VIGENZA	SCADENZA	AREA (km2)	UBICAZIONE DELLA CONCESSIONE
		Data	Natura del provvedimento				
B.C 4.AS	ENI (100) (r.u.)	7/7/1973	Natura del provvedimento	7/7/1973	1ª proroga	147,17	ZONA B (147,17)
		30/10/1974	Conferimento	30/10/1974			
		7/2/1976	Trasferimento quota	7/2/1976			
		13/2/1998	Trasferimento quota	1/1/1998			
		7/4/2003	Cambio intestazione	7/7/2003			
		9/2/2010	Proroga	1/1/2010			
		25/3/2012	Trasferimento	7/7/2013			
		21/11/2016	Proroga	1/10/2016			
			Cambio intestazione				

Nota: Presentata istanza di proroga pubblicata nel B.U.I.G. Anno LV - N. 9.

ELENCO DELLE CONCESSIONI DI COLTIVAZIONE ACCORDATE NEL SOTTOFONDO MARINO - Aggiornamento 31/ottobre/2017

CODICE E DENOMINAZIONE DELLA CONCESSIONE	TITOLARI DELLA CONCESSIONE e relative quote di partecipazione (%)	PROVVEDIMENTI CONCERNENTI LA CONCESSIONE		PERIODO DI VIGENZA	SCADENZA	AREA (km2)	UBICAZIONE DELLA CONCESSIONE
		Data	Natura del provvedimento				
963 D.C 1.AG	ENI (100) (r.u.)	7/7/1973	Natura del provvedimento Conferimento	2 ^a proroga	07/07/2018	68,42	ZONA D (68,42)
		5/7/1994	Aggiornamento programma lavori	XVIII - 2			
		13/2/1998	Cambio intestazione	XXXVIII - 8			
		11/2/2003	Proroga	XLII - 3			
		9/2/2010	Trasferimento	XLVII - 3			
		6/8/2012	Proroga	LIV - 3			
				LVI - 9			
964							
965							
A.C 5.AV	ENI (100) (r.u.)	3/3/1974	Natura del provvedimento Conferimento	2 ^a proroga	03/03/2019	19,16	ZONA A (19,16)
		23/7/1975	Trasferimento quota	XVIII - 6			
		9/4/1976	Trasferimento quota	XX - 1			
		30/6/1980	Trasferimento quota	XX - 6			
		4/3/1996	Modifica programma lavori	XXIV - 7			
		13/2/1998	Cambio intestazione	XL - 4			
		3/12/2004	Proroga	XLII - 3			
		10/4/2012	Proroga	XLIX - 1			
				LVI - 4			
965							
A.C 7.AS	ENI (100) (r.u.)	12/11/1974	Natura del provvedimento Conferimento	2 ^a proroga	12/11/2019	210,16	ZONA A (210,16)
		7/2/1976	Trasferimento quota	XIX - 4			
		26/6/1981	Ampliamento	XX - 5			
		20/11/1985	Modifica programma lavori	XXVI - 4			
		13/2/1998	Cambio intestazione	XXX - 4			
		25/1/1999	Modifica programma sviluppo	XLII - 3			
		10/5/2004	Proroga	XLIII - 2			
		11/10/2013	Proroga	XLVIII - 6			
				LVII - 10			
966							
B.C 5.AS	ENI (100) (r.u.)	12/11/1974	Natura del provvedimento Conferimento	2 ^a proroga	11/11/2019	58,24	ZONA B (58,24)
		7/2/1976	Trasferimento quota	XIX - 4			
		5/10/1996	Modifica programma lavori	XX - 5			
		13/2/1998	Cambio intestazione	XL - 11			
		3/12/2004	Proroga	XLII - 3			
		9/2/2010	Trasferimento	XLIX - 1			
		21/11/2016	Cambio intestazione	LIV - 3			
		13/2/2017	Proroga e riduzione	LX - 11			

Nota: Presentata istanza di proroga pubblicata nel B.U.I.G. Anno LVI - N. 4.

ELENCO DELLE CONCESSIONI DI COLTIVAZIONE ACCORDATE NEL SOTTOFONDO MARINO - Aggiornamento 31/ottobre/2017

967	CODICE E DENOMINAZIONE DELLA CONCESSIONE	TITOLARI DELLA CONCESSIONE e relative quote di partecipazione (%)	PROVVEDIMENTI CONCERNENTI LA CONCESSIONE		PERIODO DI VIGENZA	SCADENZA	AREA (km2)	UBICAZIONE DELLA CONCESSIONE
			Data	Natura del provvedimento				
A.C 6.AS		ENI (100) (r.u.)	12/11/1974	Natura del provvedimento	2ª proroga	12/11/2019	33,37	ZONA A (33,37)
			12/11/1974	Conferimento	XIX - 5			
			7/2/1976	Trasferimento quota	XX - 5			
			13/2/1998	Cambio intestazione	XLII - 3			
			3/12/2004	Proroga	XLIX - 1			
			10/4/2012	Proroga	LVI - 4			
968								
	CODICE E DENOMINAZIONE DELLA CONCESSIONE	TITOLARI DELLA CONCESSIONE e relative quote di partecipazione (%)	PROVVEDIMENTI CONCERNENTI LA CONCESSIONE		PERIODO DI VIGENZA	SCADENZA	AREA (km2)	UBICAZIONE DELLA CONCESSIONE
B.C 7.LF		EDISON (95) (r.u.)	20/5/1975	Natura del provvedimento	3ª proroga	29/05/2024	101,5	ZONA B (101,5)
		GAS PLUS ITALIANA (5)	19/4/1979	Conferimento	XIX - 9			
			7/4/1989	Cambio intestazione quota	XXIII - 8			
			4/8/1993	Trasferimento quota	XXXIII - 11			
			4/3/1994	Cambio intestazione quota	XXXVII - 10			
			4/3/1994	Trasferimento quota	XXXVIII - 4			
			18/3/1996	Sospensione attività di sviluppo	XXXVIII - 4			
				Proroga sospensione attività di sviluppo	XL - 4			
			9/5/1996	Cambio intestazione quota	XL - 6			
			9/5/1996	Cambio intestazione quota	XL - 6			
			30/4/1997	Modifica programma sviluppo	XLI - 5			
			23/11/1998	Cambio intestazione quota	XLII - 12			
			15/9/1999	Cambio intestazione quota	XLIII - 10			
			12/2/2004	Cambio intestazione quota	XLVIII - 3			
			12/2/2004	Cambio intestazione quota	XLVIII - 3			
			27/5/2004	Proroga	XLVIII - 6			
			20/7/2004	Cambio intestazione quota	XLVIII - 8			
			22/10/2012	Proroga	LVI - 10			
			1/3/2013	Cambio intestazione quota	LVI - 3			
			1/3/2013	Rettifica	LVI - 3			
			21/11/2016	Proroga e riduzione	LX - 12			

ELENCO DELLE CONCESSIONI DI COLTIVAZIONE ACCORDATE NEL SOTTOFONDO MARINO - Aggiornamento 31/ottobre/2017

970

CODICE E DENOMINAZIONE DELLA CONCESSIONE	TITOLARI DELLA CONCESSIONE e relative quote di partecipazione (%)	PROVVEDIMENTI CONCERNENTI LA CONCESSIONE		PERIODO DI VIGENZA	SCADENZA	AREA (km2)	UBICAZIONE DELLA CONCESSIONE
		Data	Natura del provvedimento				
A.C 8.ME Nota: Presentata istanza di proroga pubblicata nel B.U.I.G. Anno LVII - N. 12.	ENI (81) (r.u.) EDISON (19)	5/11/1975	Conferimento	5/11/1975	XX - 1	16,85	ZONA A (16,85)
		10/6/1976	Rettifica	10/6/1976	XX - 8		
		24/11/1978	Trasferimento quota	24/11/1978	XXXIII - 7		
		16/12/1980	Estensione titolarità	16/12/1980	XXV - 4		
		26/4/1983	Cambio intestazione quota	26/4/1983	XXVII - 8		
		25/10/1985	Cambio intestazione quota	1/1/1985	XXX - 4		
		31/7/1986	Cambio intestazione quota	24/12/1985	XXXI - 2		
		19/1/1987	Modifica programma lavori	19/1/1987	XXXI - 8		
		20/7/1987	Trasferimento quota	1/12/1986	XXXII - 4		
		8/11/1988	Cambio intestazione quota	26/11/1987	XXXIII - 7		
		8/8/1991	Trasferimento quota	1/7/1989	XXXVI - 6		
		12/5/1992	Cambio intestazione quota	19/6/1991	XXXVI - 11		
		2/9/1993	Trasferimento quota	1/8/1992	XXXVII - 10		
		2/9/1993	Cambio intestazione quota	4/11/1992	XXXVII - 10		
		9/5/1996	Cambio intestazione quota	1/3/1996	XL - 6		
		6/3/1997	Trasferimento quota	11/7/1996	XLI - 4		
		6/3/1997	Rideterminazione	6/3/1997	XLI - 4		
		13/2/1998	Cambio intestazione quota	1/1/1998	XLII - 3		
		25/3/1998	Modifica programma sviluppo	25/3/1998	XLII - 4		
		20/3/2000	Cambio intestazione quota	1/1/2000	XLIV - 4		
		20/4/2001	Cambio intestazione quota	1/10/2000	XLV - 5		
		18/9/2001	Trasferimento quota	29/6/2001	XLV - 10		
		12/2/2004	Intestazione quota	1/12/2003	XLVIII - 3		
		28/11/2005	Proroga	5/11/2005	XLIX - 12		
28/11/2005	Approvazione nuovo programma lavori	28/11/2005	XLIX - 12				
16/1/2017	Proroga e riduzione	5/11/2015	LXI - 1				

ELENCO DELLE CONCESSIONI DI COLTIVAZIONE ACCORDATE NEL SOTTOFONDO MARINO - Aggiornamento 31/ottobre/2017

971

CODICE E DENOMINAZIONE DELLA CONCESSIONE	TITOLARI DELLA CONCESSIONE e relative quote di partecipazione (%)	PROVVEDIMENTI CONCERNENTI LA CONCESSIONE		PERIODO DI VIGENZA	SCADENZA	AREA (km2)	UBICAZIONE DELLA CONCESSIONE
		Data	Natura del provvedimento				
B.C 8.LF	EDISON (61,7175) (r.u.) ENI (38,2825)	9/3/1978	Conferimento	9/3/1978	1ª proroga 09/03/2023	369,62	ZONA B (369,62)
		20/11/1978	Trasferimento quota	20/11/1978			
		16/7/1979	Cambio intestazione quota	27/11/1978			
		13/9/1982	Trasferimento quota	3/9/1982			
		4/4/1984	Modifica programma lavori	4/4/1984			
		8/5/1984	Trasferimento quota	8/5/1984			
		20/11/1985	Approvazione programma definitivo	20/11/1985			
		15/4/1987	Trasferimento quota	15/4/1987			
		3/7/1989	Modifica programma lavori	3/7/1989			
		29/6/1990	Approvazione nuovo programma lavori	29/6/1990			
		9/9/1991	Approvazione nuovo programma di sviluppo e ricerca	9/9/1991			
		4/8/1993	Cambio intestazione quota	23/4/1992			
		13/2/1998	Cambio intestazione quota	1/1/1998			
		23/11/1998	Cambio intestazione quota	29/6/1998			
		15/9/1999	Cambio intestazione quota	1/7/1999			
		12/2/2004	Intestazione quota	1/12/2003			
29/2/2008	Approvazione programma lavori	29/2/2008					
12/10/2017	Proroga Proroga e riduzione	9/3/2018	LII - 3 LII - 3 LXI - 10				

972

CODICE E DENOMINAZIONE DELLA CONCESSIONE	TITOLARI DELLA CONCESSIONE e relative quote di partecipazione (%)	PROVVEDIMENTI CONCERNENTI LA CONCESSIONE		PERIODO DI VIGENZA	SCADENZA	AREA (km2)	UBICAZIONE DELLA CONCESSIONE
		Data	Natura del provvedimento				
D.C 2.AG	ENI (100) (r.u.)	24/7/1978	Conferimento	24/7/1978	1ª proroga 24/07/2018	44,35	ZONA D (44,35)
		15/7/1997	Integrazione programma lavori	15/7/1997			
		13/2/1998	Cambio intestazione	1/1/1998			
		10/6/2008	Proroga	24/7/2008			
		9/2/2010	Trasferimento	1/1/2010			

973

CODICE E DENOMINAZIONE DELLA CONCESSIONE	TITOLARI DELLA CONCESSIONE e relative quote di partecipazione (%)	PROVVEDIMENTI CONCERNENTI LA CONCESSIONE		PERIODO DI VIGENZA	SCADENZA	AREA (km2)	UBICAZIONE DELLA CONCESSIONE
		Data	Natura del provvedimento				
B.C 9.AS	ENI (66,666667) (r.u.) EDISON (33,333333)	20/11/1978	Conferimento	20/11/1978	1ª proroga 20/11/2018	262,86	ZONA B (262,86)
		6/10/1992	Trasferimento quota	18/3/1992			
		2/9/1993	Cambio intestazione quota	4/11/1992			
		13/2/1998	Cambio intestazione quota	1/1/1998			
		12/2/2004	Intestazione quota	1/12/2003			
		10/6/2008	Proroga	20/11/2008			
		9/2/2010	Trasferimento quota	1/1/2010			
		21/11/2016	Cambio intestazione	1/10/2016			

ELENCO DELLE CONCESSIONI DI COLTIVAZIONE ACCORDATE NEL SOTTOFONDO MARINO - Aggiornamento 31/ottobre/2017

CODICE E DENOMINAZIONE DELLA CONCESSIONE	TITOLARI DELLA CONCESSIONE e relative quote di partecipazione (%)	PROVVEDIMENTI CONCERNENTI LA CONCESSIONE		PERIODO DI VIGENZA	SCADENZA	AREA (km2)	UBICAZIONE DELLA CONCESSIONE
		Data	Natura del provvedimento				
C.C 3.AG	ENI MEDITERRANEA IDROCARBURI (100) (r.u.)	13/6/1980	Natura del provvedimento Conferimento	13/6/1980	13/06/2020	394,8	ZONA C (394,8)
		14/3/1989	Modifica programma lavori	14/3/1989			
		8/5/1996	Modifica programma lavori	8/5/1996			
		22/7/1997	Approvazione nuovo programma di esplorazione	22/7/1997			
		13/2/1998	Cambio intestazione	1/1/1998			
		12/7/2005	Trasferimento	13/1/2005			
		20/10/2005	Modifica programma lavori	20/10/2005			
		1/3/2010	Proroga	13/6/2010			
976							
976							
D.C 3.AG	ENI (100) (r.u.)	16/12/1980	Natura del provvedimento Conferimento	16/12/1980	16/12/2010	47,84	ZONA F (24,11)
		5/6/1995	Sospensione attività di sviluppo e produzione	5/6/1995			ZONA D (23,73)
		23/6/1997	Proroga sospensione attività sviluppo e produzione	31/12/1996			
		13/2/1998	Cambio intestazione	1/1/1998			
977							
977							
B.C 10.AS	ENI (51) (r.u.) EDISON (49)	16/12/1980	Natura del provvedimento Conferimento	27/5/1980	27/05/2020	216,85	ZONA B (216,85)
		7/7/1989	Approvazione integrazione programma	7/7/1989			
		6/10/1992	Trasferimento quota	18/3/1992			
		2/9/1993	Cambio intestazione quota	4/11/1992			
		13/2/1998	Cambio intestazione quota	1/1/1998			
		12/2/2004	Intestazione quota	1/12/2003			
		7/1/2010	Proroga	27/5/2010			
		9/2/2010	Trasferimento quota	1/1/2010			
		21/11/2016	Cambio intestazione	1/10/2016			
978							
978							
A.C 9.AG	ENI (100) (r.u.)	26/6/1981	Natura del provvedimento Conferimento	23/10/1979	23/10/2009	138,59	ZONA A (138,59)
		13/2/1998	Cambio intestazione	1/1/1998			

Nota: Presentata istanza di rinuncia pubblicata nel B.U.I.G. Anno XLVIII - N. 11.

Nota: Presentata istanza di proroga pubblicata nel B.U.I.G. Anno LII - N. 11.

ELENCO DELLE CONCESSIONI DI COLTIVAZIONE ACCORDATE NEL SOTTOFONDO MARINO - Aggiornamento 31/ottobre/2017

984	CODICE E DENOMINAZIONE DELLA CONCESSIONE	TITOLARI DELLA CONCESSIONE e relative quote di partecipazione (%)	PROVVEDIMENTI CONCERNENTI LA CONCESSIONE		PERIODO DI VIGENZA	SCADENZA	AREA (km2)	UBICAZIONE DELLA CONCESSIONE
			Data	Natura del provvedimento				
	A.C. 12.AG	ENI (100) (r.u.)	13/9/1982	Natura del provvedimento	1 ^a proroga	23/10/2019	143,75	ZONA A (143,75)
			20/1/1987	Conferimento	XXVI - 12			
			17/6/1994	Modifica programma lavori	XXXI - 5			
				Approvazione nuovo programma di ricerca	XXXVIII - 8			
			13/2/1998	Cambio intestazione	XLII - 3			
			29/7/2009	Proroga	LIII - 8			
	985							
	CODICE E DENOMINAZIONE DELLA CONCESSIONE	TITOLARI DELLA CONCESSIONE e relative quote di partecipazione (%)	PROVVEDIMENTI CONCERNENTI LA CONCESSIONE		PERIODO DI VIGENZA	SCADENZA	AREA (km2)	UBICAZIONE DELLA CONCESSIONE
	A.C. 13.AS	ENI (51) (r.u.) EDISON (49)	13/9/1982	Natura del provvedimento	1 ^a proroga	23/10/2019	135,97	ZONA A (135,97)
			6/12/1992	Conferimento	XXVI - 12			
			2/9/1993	Trasferimento quota	XXVII - 10			
			17/6/1994	Cambio intestazione quota	XXXVII - 10			
			13/2/1998	Modifica programma lavori	XXXVIII - 7			
			12/2/2004	Cambio intestazione quota	XLII - 3			
			29/7/2009	Intestazione quota	XLVIII - 3			
				Proroga	LIII - 8			
	986							
	CODICE E DENOMINAZIONE DELLA CONCESSIONE	TITOLARI DELLA CONCESSIONE e relative quote di partecipazione (%)	PROVVEDIMENTI CONCERNENTI LA CONCESSIONE		PERIODO DI VIGENZA	SCADENZA	AREA (km2)	UBICAZIONE DELLA CONCESSIONE
	B.C. 13.AS	ENI (51) (r.u.) EDISON (49)	13/9/1982	Natura del provvedimento	1 ^a proroga	27/05/2020	395,52	ZONA B (395,52)
			6/10/1992	Conferimento	XXVI - 12			
			2/9/1993	Trasferimento quota	XXXVII - 10			
			23/7/1996	Cambio intestazione quota	XXXVII - 10			
			23/7/1996	Sospensione lavori di sviluppo	XL - 8			
			13/7/1998	Modifica programma lavori	XL - 8			
			3/3/2000	Cambio intestazione quota	XLII - 3			
				Approvazione nuovo programma di sviluppo e ricerca	XLIV - 3			
			12/2/2004	Intestazione quota	XLVIII - 3			
			5/4/2011	Proroga	LV - 5			
			18/2/2015	Modifica programma lavori	LIX - 2			
			3/7/2017	Modifica programma lavori	LXI - 7			
	987							
	CODICE E DENOMINAZIONE DELLA CONCESSIONE	TITOLARI DELLA CONCESSIONE e relative quote di partecipazione (%)	PROVVEDIMENTI CONCERNENTI LA CONCESSIONE		PERIODO DI VIGENZA	SCADENZA	AREA (km2)	UBICAZIONE DELLA CONCESSIONE
	B.C. 14.AS	ENI (51) (r.u.) EDISON (49)	13/9/1982	Natura del provvedimento	1 ^a proroga	27/05/2020	228,24	ZONA B (228,24)
			6/10/1992	Conferimento	XXVI - 12			
			2/9/1993	Trasferimento quota	XXXVII - 10			
			13/2/1998	Cambio intestazione quota	XXXVII - 10			
			14/1/2003	Cambio intestazione quota	XLII - 3			
			12/2/2004	Modifica programma sviluppo	XLVII - 2			
			29/1/2010	Intestazione quota	XLVIII - 3			
				Proroga	LIV - 2			

ELENCO DELLE CONCESSIONI DI COLTIVAZIONE ACCORDATE NEL SOTTOFONDO MARINO - Aggiornamento 31/ottobre/2017

988	CODICE E DENOMINAZIONE DELLA CONCESSIONE	TITOLARI DELLA CONCESSIONE e relative quote di partecipazione (%)	PROVVEDIMENTI CONCERNENTI LA CONCESSIONE		PERIODO DI VIGENZA	SCADENZA	AREA (km ²)	UBICAZIONE DELLA CONCESSIONE			
			Data	Natura del provvedimento							
	B.C 12.AS Nota: Presentata istanza di proroga pubblicata nel B.U.I.G. Anno LIV - N. 6.	ENI (51) (r.u.) EDISON (49)	13/9/1982	Natura del provvedimento	1° periodo	27/05/2010	223,1	ZONA B (223,1)			
			20/11/1985	Conferimento	Decorrenza						
			10/7/1989	Proroga inizio perforazione	27/5/1980				BUIG		
				Approvazione nuovo programma di ricerca	31/3/1985	XXX - 4					
					10/7/1989	XXXIV - 1					
					6/10/1992	Trasferimento quota			18/3/1992	XXXVII - 10	
					2/9/1993	Cambio intestazione quota			4/11/1992	XXXVII - 10	
	A.C 14.AS Nota: Presentata istanza di proroga pubblicata nel B.U.I.G. Anno LIV - N. 4.	ENI (51) (r.u.) EDISON (49)	6/10/1992	Trasferimento quota	1° periodo	18/03/2011	152,28	ZONA A (152,28)			
			13/2/1998	Cambio intestazione quota	Decorrenza						
			12/2/2004	Intestazione quota	18/3/1981				XXVII - 8		
			9/2/2010	Trasferimento quota	4/11/1992	XXXVII - 10					
			21/11/2016	Cambio intestazione	4/11/1992	XXXVII - 10					
					1/12/2003	XLVIII - 3					
					1/10/2016	LX - 11					
	A.C 15.AX Nota: Presentata istanza di proroga pubblicata nel B.U.I.G. Anno LIV - N. 4.	ENI (90) (r.u.) EDISON (10)	27/4/1983	Natura del provvedimento	1° periodo	18/03/2011	75,62	ZONA A (75,62)			
			23/2/1984	Conferimento	Decorrenza						
			4/8/1993	Rettifica	18/3/1981				XXVII - 8		
			6/8/1993	Cambio intestazione quota	27/4/1983	XXXVIII - 6					
			13/2/1998	Trasferimento quota	23/4/1992	XXXVII - 10					
			23/11/1998	Cambio intestazione quota	6/11/1990	XXXVII - 9					
			15/9/1999	Cambio intestazione quota	1/1/1998	XLII - 3					
12/2/2004	Cambio intestazione quota	29/6/1998	XLII - 12								
	Intestazione quota	1/7/1999	XLIII - 10								
		1/12/2003	XLVIII - 3								

ELENCO DELLE CONCESSIONI DI COLTIVAZIONE ACCORDATE NEL SOTTOFONDO MARINO - Aggiornamento 31/ottobre/2017

991

CODICE E DENOMINAZIONE DELLA CONCESSIONE	TITOLARI DELLA CONCESSIONE e relative quote di partecipazione (%)	PROVVEDIMENTI CONCERNENTI LA CONCESSIONE		PERIODO DI VIGENZA	SCADENZA	AREA (km2)	UBICAZIONE DELLA CONCESSIONE
		Data	Natura del provvedimento				
C.C 6.EO	EDISON (60) (r.u.) ENI (40)	17/2/1984	Natura del provvedimento	17/2/1984	28/12/2022	184,8	ZONA C (184,8)
		10/10/1984	Conferimento e unificazione	10/10/1984			
		7/8/1985	Trasferimento quota	1/1/1985			
		2/7/1990	Cambio intestazione quota	1/7/1989			
		12/5/1992	Trasferimento quota	19/6/1991			
		2/1/1993	Cambio intestazione quota	16/1/1992			
		2/9/1993	Trasferimento quota	15/10/1992			
		13/2/1998	Cambio intestazione quota	1/1/1998			
		29/9/1999	Cambio intestazione quota	30/11/1998			
		10/12/1999	Cambio intestazione quota	31/12/1999			
		12/2/2004	Assunzione quota	1/12/2003			
		13/11/2015	Intestazione quota	28/12/2012			
			Proroga				

993

CODICE E DENOMINAZIONE DELLA CONCESSIONE	TITOLARI DELLA CONCESSIONE e relative quote di partecipazione (%)	PROVVEDIMENTI CONCERNENTI LA CONCESSIONE		PERIODO DI VIGENZA	SCADENZA	AREA (km2)	UBICAZIONE DELLA CONCESSIONE
		Data	Natura del provvedimento				
B.C 15.AV	ENI (100) (r.u.)	7/9/1984	Conferimento	12/1/1982	12/01/2022	168,79	ZONA B (168,79)
		31/7/1986	Approvazione piano sviluppo	31/7/1986			
		8/8/1991	Trasferimento quota	1/7/1989			
		12/5/1992	Cambio intestazione quota	19/6/1991			
		2/9/1993	Trasferimento quota	1/8/1992			
		2/9/1993	Cambio intestazione quota	4/11/1992			
		15/10/1995	Cambio intestazione quota	1/1/1985			
		9/5/1996	Cambio intestazione quota	1/1/1996			
		9/5/1996	Cambio intestazione quota	1/3/1996			
		5/2/1998	Assunzione quota	29/12/1997			
		13/2/1998	Cambio intestazione quota	1/1/1998			
		10/3/2000	Assunzione quota	5/3/1998			
		9/2/2010	Trasferimento	1/1/2010			
		15/3/2012	Proroga	12/1/2012			
		21/11/2016	Cambio intestazione	1/10/2016			

995

CODICE E DENOMINAZIONE DELLA CONCESSIONE	TITOLARI DELLA CONCESSIONE e relative quote di partecipazione (%)	PROVVEDIMENTI CONCERNENTI LA CONCESSIONE		PERIODO DI VIGENZA	SCADENZA	AREA (km2)	UBICAZIONE DELLA CONCESSIONE
		Data	Natura del provvedimento				
A.C 16.AG Nota: Presentata istanza di proroga pubblicata nel B.U.I.G. Anno LVII - N. 6.	ENI (70) (r.u.) EDISON (30)	31/7/1986	Conferimento	19/5/1985	19/05/2015	539,84	ZONA A (539,84)
		8/8/1991	Trasferimento quota	1/7/1989			
		12/5/1992	Cambio intestazione quota	19/6/1991			
		4/8/1993	Cambio intestazione quota	23/4/1992			
		2/9/1993	Trasferimento quota	1/8/1992			
		2/9/1993	Cambio intestazione quota	4/11/1992			
		13/2/1998	Cambio intestazione quota	1/1/1998			
		23/11/1998	Cambio intestazione quota	29/6/1998			
		15/9/1999	Cambio intestazione quota	1/7/1999			
		12/2/2004	Intestazione quota	1/12/2003			

ELENCO DELLE CONCESSIONI DI COLTIVAZIONE ACCORDATE NEL SOTTOFONDO MARINO - Aggiornamento 31/ottobre/2017

996	CODICE E DENOMINAZIONE DELLA CONCESSIONE	TITOLARI DELLA CONCESSIONE e relative quote di partecipazione (%) ENI (100) (r.u.)	PROVVEDIMENTI CONCERNENTI LA CONCESSIONE		PERIODO DI VIGENZA	SCADENZA	AREA (km2)	UBICAZIONE DELLA CONCESSIONE
			Data	Natura del provvedimento				
B.C.17.TO			18/10/1988	Conferimento	18/10/1988	18/10/2028	206,94	ZONA B (206,94)
			8/4/1991	Cambio intestazione quota	XXXIII - 2			
			18/7/1991	Approvazione piano sviluppo	XXXVI - 6			
			8/2/1993	Trasferimento quota	XXXV - 8			
			8/2/1993	Trasferimento quota e nomina r.u.	XXXVII - 8			
			2/9/1993	Trasferimento quota	XXXVII - 8			
			2/9/1993	Cambio intestazione quota	XXXVII - 10			
			3/9/1993	Modifica programma lavori	XXXVII - 10			
			29/3/1994	Trasferimento quota	XXXVIII - 4			
			1/8/1994	Cambio intestazione quota	XXXVIII - 9			
			1/8/1994	Proroga termine di inizio produzione	XXXVIII - 9			
			7/3/1997	Trasferimento quota	XXI - 4			
			22/7/1997	Trasferimento quota	XLI - 8			
			29/10/1997	Modifica programma sviluppo	XLI - 11			
			3/12/1997	Trasferimento quote	XLII - 1			
			13/2/1998	Cambio intestazione	XLII - 3			
			26/11/2002	Ampliamento	XLVI - 12			
			14/12/2009	Approvazione nuovo programma lavori	LIV - 1			
997			18/2/2015	Modifica programma lavori	LIX - 2			
			12/10/2017	Proroga e riduzione	LXI - 10			
B.C.18.RI			18/10/1988	Conferimento	XXXIII - 2			
			9/5/1996	Cambio intestazione	XL - 6			
			9/5/1996	Cambio intestazione	XL - 6			
			1/6/1998	Trasferimento titolarità	XLII - 7			
998			18/10/1988	Conferimento	XXXIII - 2			
			23/1/1989	Cambio intestazione	XL - 6			
			13/2/1998	Cambio intestazione	XL - 6			
			9/2/2010	Trasferimento	XLII - 3			
F.C.1.AG			18/10/1988	Conferimento	XXXIII - 2			
			13/2/1998	Cambio intestazione	XLII - 3			
			9/2/2010	Trasferimento	LIV - 3			
			23/1/1989	Conferimento	XXXIII - 2			
			13/2/1998	Cambio intestazione	XLII - 3			
			9/2/2010	Trasferimento	LIV - 3			

ELENCO DELLE CONCESSIONI DI COLTIVAZIONE ACCORDATE NEL SOTTOFONDO MARINO - Aggiornamento 31/ottobre/2017

CODICE E DENOMINAZIONE DELLA CONCESSIONE	TITOLARI DELLA CONCESSIONE e relative quote di partecipazione (%)	PROVVEDIMENTI CONCERNENTI LA CONCESSIONE		PERIODO DI VIGENZA	SCADENZA	AREA (km2)	UBICAZIONE DELLA CONCESSIONE
		Data	Natura del provvedimento				
1000 A.C. 17.AG	ENI (75) (r.u.) EDISON (25)	7/4/1989 8/8/1991 12/5/1992 2/9/1993 2/9/1993 8/5/1996 10/4/1997 13/2/1998 12/2/2004	Natura del provvedimento Conferimento Trasferimento quota Cambio intestazione quota Trasferimento quota Cambio intestazione quota Modifica programma sviluppo Modifica programma sviluppo Cambio intestazione quota Intestazione quota	1° periodo XXXIII - 11 XXXVI - 6 XXXVI - 11 XXXVII - 10 XXXVII - 10 XL - 6 XLI - 5 XLII - 3 XLVIII - 3	26/05/2017	151,37	ZONA A (151,37)
1001 A.C. 18.AG	ENI (100) (r.u.)	18/12/1989 13/2/1998 3/7/2017 27/7/2017	Natura del provvedimento Conferimento Cambio intestazione Proroga e riduzione Rettifica	1° periodo XXXIV - 10 XLII - 3 LXI - 7 LXI - 7	03/09/2027	39,34	ZONA A (39,34)
1002 B.C. 20.AS	ENI (51) (r.u.) EDISON (49)	16/1/1992 6/10/1992 2/9/1993 2/4/1996 13/2/1998 12/2/2004	Natura del provvedimento Conferimento Trasferimento quota Cambio intestazione quota Approvazione nuovo programma di esplorazione Cambio intestazione quota Intestazione quota	1° periodo XXXVI - 5 XXXVII - 10 XXXVII - 10 XL - 5 XLII - 3 XLVIII - 3	27/05/2010	82,21	ZONA B (82,21)
1003 F.C. 2.AG	ENI (100) (r.u.)	19/3/1992 8/8/1994 13/2/1998	Natura del provvedimento Conferimento Approvazione progr. svil. definit. e ulter. ric. Cambio intestazione	1° periodo XXXVI - 6 XXXVIII - 9 XLII - 3	25/05/2020	556,31	ZONA F (556,31)

ELENCO DELLE CONCESSIONI DI COLTIVAZIONE ACCORDATE NEL SOTTOFONDO MARINO - Aggiornamento 31/ottobre/2017

1004	CODICE E DENOMINAZIONE DELLA CONCESSIONE	TITOLARI DELLA CONCESSIONE e relative quote di partecipazione (%)	PROVVEDIMENTI CONCERNENTI LA CONCESSIONE		PERIODO DI VIGENZA	SCADENZA	AREA (km2)	UBICAZIONE DELLA CONCESSIONE
			Data	Natura del provvedimento				
A.C 19.PI		ENI (85) (r.u.) ROCKHOPPER ITALIA (15)	7/3/1994	Conferimento	30/11/1993	07/03/2024	219,46	ZONA A (219,46)
			14/6/1996	Trasferimento quota	1/1/1996			
			14/6/1996	Cambio intestazione quota	23/1/1996			
			13/2/1998	Cambio intestazione quota	1/1/1998			
			5/4/2002	Trasferimento quota	29/11/2001			
			30/6/2005	Trasferimento quota	26/4/2005			
			16/4/2008	Cambio intestazione quota	12/2/2008			
			23/2/2015	Modifica denominazione sociale	3/12/2014			
1005								
	CODICE E DENOMINAZIONE DELLA CONCESSIONE	TITOLARI DELLA CONCESSIONE e relative quote di partecipazione (%)	PROVVEDIMENTI CONCERNENTI LA CONCESSIONE		PERIODO DI VIGENZA	SCADENZA	AREA (km2)	UBICAZIONE DELLA CONCESSIONE
A.C 20.AG		ENI (100) (r.u.)	7/3/1994	Conferimento	7/3/1994	07/03/2024	99,42	ZONA A (99,42)
			13/2/1998	Cambio intestazione	1/1/1998			
1006								
	CODICE E DENOMINAZIONE DELLA CONCESSIONE	TITOLARI DELLA CONCESSIONE e relative quote di partecipazione (%)	PROVVEDIMENTI CONCERNENTI LA CONCESSIONE		PERIODO DI VIGENZA	SCADENZA	AREA (km2)	UBICAZIONE DELLA CONCESSIONE
A.C 21.AG		ENI (51) (r.u.) EDISON (49)	9/11/1994	Conferimento	9/11/1994	09/11/2024	99,84	ZONA A (99,84)
			13/2/1998	Cambio intestazione quota	1/1/1998			
			27/11/2003	Approvazione nuovo programma lavori	27/11/2003			
			12/2/2004	Intestazione quota	1/12/2003			
1007								
	CODICE E DENOMINAZIONE DELLA CONCESSIONE	TITOLARI DELLA CONCESSIONE e relative quote di partecipazione (%)	PROVVEDIMENTI CONCERNENTI LA CONCESSIONE		PERIODO DI VIGENZA	SCADENZA	AREA (km2)	UBICAZIONE DELLA CONCESSIONE
B.C 21.AG		ENI (51) (r.u.) EDISON (49)	9/11/1994	Conferimento	9/11/1994	09/11/2024	82,88	ZONA B (82,88)
			13/2/1998	Cambio intestazione quota	1/1/1998			
			7/12/1999	Modifica programma sviluppo	7/12/1999			
			12/2/2004	Intestazione quota	1/12/2003			
			9/2/2010	Trasferimento quota	1/1/2010			
			21/11/2016	Cambio intestazione	1/10/2016			
1008								
	CODICE E DENOMINAZIONE DELLA CONCESSIONE	TITOLARI DELLA CONCESSIONE e relative quote di partecipazione (%)	PROVVEDIMENTI CONCERNENTI LA CONCESSIONE		PERIODO DI VIGENZA	SCADENZA	AREA (km2)	UBICAZIONE DELLA CONCESSIONE
PORTO CORSINI MARE		ENI (100) (r.u.)	5/10/1996	Unificazione	1/10/1996	26/05/2016	56,41	ZONA A (56,41)
			13/2/1998	Cambio intestazione	1/1/1998			
			4/7/2001	Approvazione nuovo programma di sviluppo e ricerca	4/7/2001			
			7/7/2006	Proroga	26/5/2006			
			13/3/2012	Proroga	26/5/2011			
			13/4/2017	Proroga	26/5/2016			

Nota: Presentata istanza di proroga pubblicata nel B.U.I.G. Anno LVIII - N. 8.

ELENCO DELLE CONCESSIONI DI COLTIVAZIONE ACCORDATE NEL SOTTOFONDO MARINO - Aggiornamento 31/ottobre/2017

1009	CODICE E DENOMINAZIONE DELLA CONCESSIONE	TITOLARI DELLA CONCESSIONE e relative quote di partecipazione (%) ENI (100) (r.u.)	PROVVEDIMENTI CONCERNENTI LA CONCESSIONE Data 18/9/1997 Natura del provvedimento Attribuzione	PERIODO DI VIGENZA 1° periodo 1/1/1997 XLI - 10	SCADENZA 01/01/2017	AREA (km2) 142,75	UBICAZIONE DELLA CONCESSIONE ZONA A (142,75)
1010	CODICE E DENOMINAZIONE DELLA CONCESSIONE	TITOLARI DELLA CONCESSIONE e relative quote di partecipazione (%) ENI (100) (r.u.)	PROVVEDIMENTI CONCERNENTI LA CONCESSIONE Data 18/9/1997 Natura del provvedimento Attribuzione	PERIODO DI VIGENZA 1° periodo 1/1/1997 XLI - 10	SCADENZA 01/01/2017	AREA (km2) 71,28	UBICAZIONE DELLA CONCESSIONE ZONA A (71,28)
1011	CODICE E DENOMINAZIONE DELLA CONCESSIONE	TITOLARI DELLA CONCESSIONE e relative quote di partecipazione (%) ENI (100) (r.u.)	PROVVEDIMENTI CONCERNENTI LA CONCESSIONE Data 15/6/1998 10/4/2012 Natura del provvedimento Attribuzione Proroga	PERIODO DI VIGENZA 1° periodo 1/1/1997 XLI - 6 LVI - 4	SCADENZA 01/01/2027	AREA (km2) 4,86	UBICAZIONE DELLA CONCESSIONE ZONA A (4,86)
1012	CODICE E DENOMINAZIONE DELLA CONCESSIONE	TITOLARI DELLA CONCESSIONE e relative quote di partecipazione (%) ENI (100) (r.u.)	PROVVEDIMENTI CONCERNENTI LA CONCESSIONE Data 18/6/1998 10/4/2012 Natura del provvedimento Attribuzione Proroga	PERIODO DI VIGENZA 1° periodo 1/1/1997 XLII - 6 LVI - 4	SCADENZA 01/01/2027	AREA (km2) 25,88	UBICAZIONE DELLA CONCESSIONE ZONA A (25,88)
1013	CODICE E DENOMINAZIONE DELLA CONCESSIONE	TITOLARI DELLA CONCESSIONE e relative quote di partecipazione (%) ENI (100) (r.u.)	PROVVEDIMENTI CONCERNENTI LA CONCESSIONE Data 18/6/1998 5/4/2012 Natura del provvedimento Attribuzione Proroga	PERIODO DI VIGENZA 1° periodo 1/1/1997 XLII - 6 LVI - 4	SCADENZA 01/01/2027	AREA (km2) 131,25	UBICAZIONE DELLA CONCESSIONE ZONA A (131,25)
1014	CODICE E DENOMINAZIONE DELLA CONCESSIONE	TITOLARI DELLA CONCESSIONE e relative quote di partecipazione (%) ENI (100) (r.u.)	PROVVEDIMENTI CONCERNENTI LA CONCESSIONE Data 18/6/1998 5/4/2012 Natura del provvedimento Attribuzione Proroga	PERIODO DI VIGENZA 1° periodo 1/1/1997 XLII - 6 LVI - 4	SCADENZA 01/01/2027	AREA (km2) 110	UBICAZIONE DELLA CONCESSIONE ZONA A (95) EMILIA ROMAGNA (15)
1015	CODICE E DENOMINAZIONE DELLA CONCESSIONE	TITOLARI DELLA CONCESSIONE e relative quote di partecipazione (%) ENI (100) (r.u.)	PROVVEDIMENTI CONCERNENTI LA CONCESSIONE Data 18/6/1998 21/11/2016 Natura del provvedimento Attribuzione Proroga e riduzione	PERIODO DI VIGENZA 1° periodo 1/1/1997 XLII - 6 LX - 11	SCADENZA 01/01/2017	AREA (km2) 76,42	UBICAZIONE DELLA CONCESSIONE ZONA A (76,42)

Nota: Presentata istanza di proroga pubblicata nel B.U.I.G. Anno LVI - N. 6.

ELENCO DELLE CONCESSIONI DI COLTIVAZIONE ACCORDATE NEL SOTTOFONDO MARINO - Aggiornamento 31/ottobre/2017

1016	CODICE E DENOMINAZIONE DELLA CONCESSIONE A.C 29.EA	TITOLARI DELLA CONCESSIONE e relative quote di partecipazione (%) ENI (100) (r.u.)	PROVVEDIMENTI CONCERNENTI LA CONCESSIONE Data 18/6/1998 8/8/2012	Natura del provvedimento Attribuzione Proroga	Decorrenza 1/1/1997 1/1/2017	BUGI XLII - 6 LVI - 9	PERIODO DI VIGENZA 1ª proroga 01/01/2027	SCADENZA 01/01/2027	AREA (km2) 81,85	UBICAZIONE DELLA CONCESSIONE ZONA A (81,85)
1017	CODICE E DENOMINAZIONE DELLA CONCESSIONE A.C 30.EA	TITOLARI DELLA CONCESSIONE e relative quote di partecipazione (%) ENI (100) (r.u.)	PROVVEDIMENTI CONCERNENTI LA CONCESSIONE Data 18/6/1998 8/8/2012	Natura del provvedimento Attribuzione Proroga	Decorrenza 1/1/1997 1/1/2017	BUGI XLII - 6 LVI - 9	PERIODO DI VIGENZA 1ª proroga 01/01/2027	SCADENZA 01/01/2027	AREA (km2) 114,37	UBICAZIONE DELLA CONCESSIONE ZONA A (114,37)
1018	CODICE E DENOMINAZIONE DELLA CONCESSIONE A.C 31.EA	TITOLARI DELLA CONCESSIONE e relative quote di partecipazione (%) ENI (100) (r.u.)	PROVVEDIMENTI CONCERNENTI LA CONCESSIONE Data 18/6/1998	Natura del provvedimento Attribuzione	Decorrenza 1/1/1997	BUGI XLII - 6	PERIODO DI VIGENZA 1° periodo 01/01/2017	SCADENZA 01/01/2017	AREA (km2) 82,19	UBICAZIONE DELLA CONCESSIONE ZONA A (82,19)
		Nota: Presentata istanza di proroga pubblicata nel B.U.I.G. Anno LVI - N. 9.								
1019	CODICE E DENOMINAZIONE DELLA CONCESSIONE A.C 32.AG	TITOLARI DELLA CONCESSIONE e relative quote di partecipazione (%) ENI (100) (r.u.)	PROVVEDIMENTI CONCERNENTI LA CONCESSIONE Data 16/2/1999 4/7/2001	Natura del provvedimento Conferimento Approvazione nuovo programma di ricerca	Decorrenza 30/11/1994 4/7/2001	BUGI XLIII - 3 XLV - 8	PERIODO DI VIGENZA 1° periodo 30/11/2024	SCADENZA 30/11/2024	AREA (km2) 190,04	UBICAZIONE DELLA CONCESSIONE ZONA A (190,04)
1020	CODICE E DENOMINAZIONE DELLA CONCESSIONE B.C 22.AG	TITOLARI DELLA CONCESSIONE e relative quote di partecipazione (%) ENI (100) (r.u.)	PROVVEDIMENTI CONCERNENTI LA CONCESSIONE Data 2/2/2000 28/3/2017	Natura del provvedimento Conferimento Proroga e riduzione	Decorrenza 1/10/1994 1/10/2014	BUGI XLIV - 2 LXI - 4	PERIODO DI VIGENZA 1ª proroga 31/03/2018	SCADENZA 31/03/2018	AREA (km2) 23,27	UBICAZIONE DELLA CONCESSIONE ZONA B (23,27)
		Nota: Presentata istanza di proroga pubblicata nel B.U.I.G. Anno LVI - N. 10.								
1021	CODICE E DENOMINAZIONE DELLA CONCESSIONE A.C 33.AG	TITOLARI DELLA CONCESSIONE e relative quote di partecipazione (%) ENI (100) (r.u.)	PROVVEDIMENTI CONCERNENTI LA CONCESSIONE Data 16/11/2000 31/7/2001 12/1/2004 31/5/2017	Natura del provvedimento Conferimento Riduzione area Riduzione area Proroga e riduzione	Decorrenza 26/1/1996 31/7/2001 12/1/2004 26/1/2016	BUGI XLIV - 12 XLV - 10 XLVIII - 2 LXI - 5	PERIODO DI VIGENZA 1ª proroga 26/01/2026	SCADENZA 26/01/2026	AREA (km2) 51,27	UBICAZIONE DELLA CONCESSIONE ZONA A (51,27)
1022	CODICE E DENOMINAZIONE DELLA CONCESSIONE A.C 34.AG	TITOLARI DELLA CONCESSIONE e relative quote di partecipazione (%) ENI (100) (r.u.)	PROVVEDIMENTI CONCERNENTI LA CONCESSIONE Data 7/7/2006	Natura del provvedimento Conferimento	Decorrenza 19/6/2004	BUGI L - 8	PERIODO DI VIGENZA 1° periodo 19/06/2024	SCADENZA 19/06/2024	AREA (km2) 147,3	UBICAZIONE DELLA CONCESSIONE ZONA A (147,3)

ELENCO DELLE CONCESSIONI DI COLTIVAZIONE ACCORDATE NEL SOTTOFONDO MARINO - Aggiornamento 31/ottobre/2017

CODICE E DENOMINAZIONE DELLA CONCESSIONE	TITOLARI DELLA CONCESSIONE e relative quote di partecipazione (%)	PROVVEDIMENTI CONCERNENTI LA CONCESSIONE		PERIODO DI VIGENZA	SCADENZA	AREA (km2)	UBICAZIONE DELLA CONCESSIONE
		Data	Natura del provvedimento				
1023 A.C 35.AG	ENI (80) (r.u.) ROCKHOPPER ITALIA (20)	14/12/2009 23/2/2015	Conferimento Modifica denominazione sociale	25/11/2002 3/12/2014	1° periodo LIX - 2	76,56	ZONA A (76,56)
1024 A.C 36.AG	ENI (60) (r.u.) EDISON (40)	17/6/2013 17/6/2014	Conferimento Rettificazione	21/2/2006 17/6/2013	1° periodo LVIII - 6	22,21	ZONA A (22,21)
1025 B.C 23.AG	ENI (100) (r.u.)	11/10/2013	Conferimento	21/9/2006	1° periodo LVII - 10	27,31	ZONA B (27,31)
1026 G.C 1.AG	ENI (60) (r.u.) EDISON (40)	31/10/2014 29/1/2015	Conferimento Rettificazione	31/10/2014 31/10/2014	1° periodo LIX - 2	145,6	ZONA G (145,6)

ELENCO DELLE CONCESSIONI DI STOCCAGGIO ACCORDATE NELLA TERRAFERMA - Aggiornamento 31/ottobre/2017

CONCESSIONI DI STOCCAGGIO ACCORDATE NELLA TERRAFERMA

Legge 26 aprile 1974, n. 170 e Decreto Legislativo 25 novembre 1996, n. 625

Nella terraferma sono vigenti n. 15 CONCESSIONI DI STOCCAGGIO per complessivi 933,34 Km²

Regione	Numero concessioni	Superficie (Km ²)
ABRUZZO	2	101,03
BASILICATA	1	48,16
EMILIA ROMAGNA	5	388,01
LOMBARDIA	6	301,05
MOLISE	1	6,14
VENETO	1	88,95

Nota:
Nella tabella i titoli afferenti a due o più regioni sono conteggiati più volte, una per ciascuna regione mentre a ciascuna regione viene attribuita la parte di area del titolo minerario ad essa afferente.

ELENCO DELLE CONCESSIONI DI STOCCAGGIO ACCORDATE NELLA TERRAFERMA - Aggiornamento 31/ottobre/2017

2794

CODICE E DENOMINAZIONE DELLA CONCESSIONE	TITOLARI DELLA CONCESSIONE e relative quote di partecipazione (%)	PROVVEDIMENTI CONCERNENTI LA CONCESSIONE		PERIODO DI VIGENZA	SCADENZA	AREA (km2)	UBICAZIONE DELLA CONCESSIONE
		Data	Natura del provvedimento				
CELLINO STOCCAGGIO	EDISON STOCCAGGIO (100) (r.u.)	10/12/1984	Natura del provvedimento Conferimento	1° periodo	10/12/2024	30,3786	ABRUZZO (30,38)
		16/7/1985	Cambio intestazione				
		20/11/1987	Modifica programma lavori				
		22/4/1991	Trasferimento titolarità				
		12/5/1992	Cambio intestazione				
		2/9/1993	Trasferimento titolarità				
		2/9/1993	Cambio intestazione				
		27/9/2001	Conferma				
		23/11/2004	Trasferimento				
		9/12/2014	Proroga				

2810

CODICE E DENOMINAZIONE DELLA CONCESSIONE	TITOLARI DELLA CONCESSIONE e relative quote di partecipazione (%)	PROVVEDIMENTI CONCERNENTI LA CONCESSIONE		PERIODO DI VIGENZA	SCADENZA	AREA (km2)	UBICAZIONE DELLA CONCESSIONE
		Data	Natura del provvedimento				
FIUME TRESTE STOCCAGGIO	STOCCAGGI GAS ITALIA (STOGIT) (100) (r.u.)	21/6/1982	Natura del provvedimento Conferimento	1° proroga	21/06/2022	76,79	ABRUZZO (70,65)
		27/2/1991	Modifica programma lavori				
		13/2/1998	Cambio intestazione				
		13/3/2000	Ampliamento capacità di stoccaggio				
		11/2/2002	Conferma e delimitazione area				
		22/2/2002	Cambio intestazione				
		6/6/2011	Proroga				

2813

CODICE E DENOMINAZIONE DELLA CONCESSIONE	TITOLARI DELLA CONCESSIONE e relative quote di partecipazione (%)	PROVVEDIMENTI CONCERNENTI LA CONCESSIONE		PERIODO DI VIGENZA	SCADENZA	AREA (km2)	UBICAZIONE DELLA CONCESSIONE
		Data	Natura del provvedimento				
SETTALA STOCCAGGIO	STOCCAGGI GAS ITALIA (STOGIT) (100) (r.u.)	5/5/1999	Natura del provvedimento Attribuzione	1° periodo	01/01/2017	50,73	LOMBARDIA (50,73)
		15/10/2001	Conferma				
		22/2/2002	Cambio intestazione				
		25/10/2010	Autorizzazione ampliamento capacità di stoccaggio				

2814

CODICE E DENOMINAZIONE DELLA CONCESSIONE	TITOLARI DELLA CONCESSIONE e relative quote di partecipazione (%)	PROVVEDIMENTI CONCERNENTI LA CONCESSIONE		PERIODO DI VIGENZA	SCADENZA	AREA (km2)	UBICAZIONE DELLA CONCESSIONE
		Data	Natura del provvedimento				
COLLALTO STOCCAGGIO	EDISON STOCCAGGIO (100) (r.u.)	16/6/1994	Natura del provvedimento Conferimento	1° periodo	16/06/2024	88,95	VENETO (88,95)
		27/9/2001	Conferma				
		23/11/2004	Trasferimento				
		16/10/2009	Autorizzazione ampliamento centrale				

2892

CODICE E DENOMINAZIONE DELLA CONCESSIONE	TITOLARI DELLA CONCESSIONE e relative quote di partecipazione (%)	PROVVEDIMENTI CONCERNENTI LA CONCESSIONE		PERIODO DI VIGENZA	SCADENZA	AREA (km2)	UBICAZIONE DELLA CONCESSIONE
		Data	Natura del provvedimento				
CORTEMAGGIORE STOCCAGGIO	STOCCAGGI GAS ITALIA (STOGIT) (100) (r.u.)	5/5/1999	Natura del provvedimento Attribuzione	1° periodo	01/01/2017	81,61	EMILIA ROMAGNA (81,61)
		15/10/2001	Conferma				
		22/2/2002	Cambio intestazione				

ELENCO DELLE CONCESSIONI DI STOCCAGGIO ACCORDATE NELLA TERRAFERMA - Aggiornamento 31/ottobre/2017

2896	CODICE E DENOMINAZIONE DELLA CONCESSIONE	TITOLARI DELLA CONCESSIONE e relative quote di partecipazione (%)	PROVVEDIMENTI CONCERNENTI LA CONCESSIONE			PERIODO DI VIGENZA	SCADENZA	AREA (km2)	UBICAZIONE DELLA CONCESSIONE
			Data	Natura del provvedimento	Decorrenza				
	RIPALTA STOCCAGGIO	STOCCAGGI GAS ITALIA (STOGIT) (100) (r.u.)	5/5/1999	Natura del provvedimento	1/1/1997	1° periodo	62,96	LOMBARDIA (62,96)	
			27/9/2001	Attribuzione	27/9/2001				
			22/2/2002	Conferma	31/10/2001				
				Cambio intestazione					
	Nota: Presentata istanza di proroga pubblicata nel B.U.I.G. Anno LVIII - N. 1. Presentata istanza di proroga pubblicata nel B.U.I.G. Anno LVIII - N. 1.								
	BRUGHERIO STOCCAGGIO	STOCCAGGI GAS ITALIA (STOGIT) (100) (r.u.)	5/5/1999	Natura del provvedimento	1/1/1997	1° periodo	57,85	LOMBARDIA (57,85)	
			27/9/2001	Attribuzione	27/9/2001				
			22/2/2002	Conferma	31/10/2001				
				Cambio intestazione					
	Nota: Presentata istanza di proroga pubblicata nel B.U.I.G. Anno LVIII - N. 1.								
	MINERBIO STOCCAGGIO	STOCCAGGI GAS ITALIA (STOGIT) (100) (r.u.)	5/5/1999	Natura del provvedimento	1/1/1997	1° periodo	68,61	EMILIA ROMAGNA (68,61)	
			27/9/2001	Attribuzione	27/9/2001				
			22/2/2002	Conferma	31/10/2001				
				Cambio intestazione					
	Nota: Presentata istanza di proroga pubblicata nel B.U.I.G. Anno LVIII - N. 1. Presentata istanza di proroga pubblicata nel B.U.I.G. Anno LVIII - N. 1.								
	SABBIONCELLO STOCCAGGIO	STOCCAGGI GAS ITALIA (STOGIT) (100) (r.u.)	5/5/1999	Natura del provvedimento	1/1/1997	1° periodo	100,15	EMILIA ROMAGNA (100,15)	
			15/10/2001	Attribuzione	15/10/2001				
			22/2/2002	Ridenominazione e conferma	31/10/2001				
				Cambio intestazione					
	Nota: Presentata istanza di proroga pubblicata nel B.U.I.G. Anno LVIII - N. 1.								
	SABBIONCELLO STOCCAGGIO	STOCCAGGI GAS ITALIA (STOGIT) (100) (r.u.)	5/5/1999	Natura del provvedimento	1/1/1997	1° periodo	100,15	EMILIA ROMAGNA (100,15)	
			15/10/2001	Attribuzione	15/10/2001				
			22/2/2002	Ridenominazione e conferma	31/10/2001				
				Cambio intestazione					
	Nota: Presentata istanza di proroga pubblicata nel B.U.I.G. Anno LVIII - N. 1.								

ELENCO DELLE CONCESSIONI DI STOCCAGGIO ACCORDATE NELLA TERRAFERMA - Aggiornamento 31/ottobre/2017

2922	CODICE E DENOMINAZIONE DELLA CONCESSIONE ALFONSINE STOCCAGGIO	TITOLARI DELLA CONCESSIONE e relative quote di partecipazione (%) STOCCAGGI GAS ITALIA (STOGIT) (100) (r.u.)	PROVVEDIMENTI CONCERNENTI LA CONCESSIONE Data 4/8/1999 27/9/2001 22/2/2002 Natura del provvedimento Attribuzione Conferma Cambio intestazione	PERIODO DI VIGENZA 1° periodo XLIII - 9 XLV - 10 XLVI - 3	SCADENZA 01/01/2017	AREA (km2) 85,88	UBICAZIONE DELLA CONCESSIONE EMILIA ROMAGNA (85,88)
	Nota: Presentata istanza di variazione del programma dei lavori pubblicata nel B.U.I.G. Anno LVII - N. 10. Presentata istanza di proroga pubblicata nel B.U.I.G. Anno LVIII - N. 1.						
2923	CODICE E DENOMINAZIONE DELLA CONCESSIONE BORDOLANO STOCCAGGIO	TITOLARI DELLA CONCESSIONE e relative quote di partecipazione (%) STOCCAGGI GAS ITALIA (STOGIT) (100) (r.u.)	PROVVEDIMENTI CONCERNENTI LA CONCESSIONE Data 6/11/2001 20/6/2003 28/12/2011 Natura del provvedimento Conferimento Cambio intestazione Approvazione nuovo programma lavori	PERIODO DI VIGENZA 1° periodo XLV - 12 XLIX - 6 LVI - 1	SCADENZA 06/11/2021	AREA (km2) 62,97	UBICAZIONE DELLA CONCESSIONE LOMBARDIA (62,97)
	Nota: Data di scadenza variata ai sensi del Decreto Legge 18 ottobre 2012 n. 179 (articolo 34, comma 18).						
2924	CODICE E DENOMINAZIONE DELLA CONCESSIONE SAN POTO E COTIGNOLA STOCCAGGIO	TITOLARI DELLA CONCESSIONE e relative quote di partecipazione (%) EDISON STOCCAGGIO (90) (r.u.) BLUGAS INFRASTRUTTURE (10)	PROVVEDIMENTI CONCERNENTI LA CONCESSIONE Data 24/4/2009 9/11/2012 Natura del provvedimento Conferimento Differimento termine conclusione lavori	PERIODO DI VIGENZA 1° periodo LIII - 5 LVII - 5	SCADENZA 24/04/2029	AREA (km2) 51,76	UBICAZIONE DELLA CONCESSIONE EMILIA ROMAGNA (51,76)
	Nota: Data di scadenza variata ai sensi del Decreto Legge 18 ottobre 2012 n. 179 (articolo 34, comma 18).						
2925	CODICE E DENOMINAZIONE DELLA CONCESSIONE CORNEGLIANO STOCCAGGIO	TITOLARI DELLA CONCESSIONE e relative quote di partecipazione (%) ITAL GAS STORAGE (100) (r.u.)	PROVVEDIMENTI CONCERNENTI LA CONCESSIONE Data 15/3/2011 14/3/2012 14/3/2013 7/11/2013 10/3/2014 30/6/2014 10/3/2015 Natura del provvedimento Conferimento Differimento termine inizio lavori Differimento termine inizio lavori Differimento termine inizio lavori Ridefinizione termine emanazione decreto esproprio Differimento termine inizio lavori Differimento termine inizio lavori	PERIODO DI VIGENZA 1° periodo LV - 4 LVII - 5 LVIII - 10 LVIII - 3 LVIII - 10 LIX - 3	SCADENZA 15/03/2031	AREA (km2) 24,23	UBICAZIONE DELLA CONCESSIONE LOMBARDIA (24,23)
	Nota: Data di scadenza variata ai sensi del Decreto Legge 18 ottobre 2012 n. 179 (articolo 34, comma 18).						
2926	CODICE E DENOMINAZIONE DELLA CONCESSIONE CUONO LE MACINE STOCCAGGIO	TITOLARI DELLA CONCESSIONE e relative quote di partecipazione (%) GEOGASTOCK (100) (r.u.)	PROVVEDIMENTI CONCERNENTI LA CONCESSIONE Data 2/8/2012 12/9/2013 1/9/2014 18/6/2015 Natura del provvedimento Conferimento Differimento termine inizio lavori Differimento termine inizio lavori Differimento termine inizio lavori	PERIODO DI VIGENZA 1° periodo LVI - 8 LVI - 9 LVIII - 9 LIX - 6	SCADENZA 02/08/2032	AREA (km2) 48,16	UBICAZIONE DELLA CONCESSIONE BASILICATA (48,16)
	Nota: Data di scadenza variata ai sensi del Decreto Legge 18 ottobre 2012 n. 179 (articolo 34, comma 18).						

ELENCO DEI PERMESSI DI RICERCA DI RISORSE GEOTERMICHE ACCORDATI NELLA TERRAFERMA - Aggiornamento 31/ottobre/2017

PERMESSI DI RICERCA DI RISORSE GEOTERMICHE ACCORDATI NELLA TERRAFERMA

Decreto Legislativo 11 febbraio 2010, n. 22

Nella terraferma sono vigenti n. 36 PERMESSI DI RICERCA DI RISORSE GEOTERMICHE per complessivi 3232,27 Km²

Regione	Numero permessi	Superficie (Km ²)
LAZIO	8	392,90
LOMBARDIA	2	80,70
SARDEGNA	3	277,42
SICILIA	1	6,49
TOSCANA	23	2.474,76

Nota:
Nella tabella i titoli afferenti a due o più regioni sono conteggiati più volte, una per ciascuna regione mentre a ciascuna regione viene attribuita la parte di area del titolo minerario ad essa afferente.

ELENCO DEI PERMESSI DI RICERCA DI RISORSE GEOTERMICHE ACCORDATI NELLA TERRAFERMA - Aggiornamento 31/ottobre/2017

350	CODICE E DENOMINAZIONE DEL PERMESSO PANTELLERIA Nota: Accordato con D.A. n.126 del 13 aprile 2011 il prolungamento della vigenza con lo slittamento della scadenza del titolo minerario dal 22 febbraio 2011 al 22 dicembre 2013.	TITOLARI DEL PERMESSO e relative quote di partecipazione (%) GEOTERMICA (100) (r.u.)	PROVVEDIMENTI CONCERNENTI IL PERMESSO Data 11/12/2004 Natura del provvedimento Conferimento 13/4/2011 Prolungamento vigenza 13/4/2011	PERIODO DI VIGENZA 1° periodo 22/12/2013	SCADENZA 22/12/2013	AREA (km2) 6,495	UBICAZIONE DEL PERMESSO SICILIA (6,49)
351	CODICE E DENOMINAZIONE DEL PERMESSO FRANCIACORTA	TITOLARI DEL PERMESSO e relative quote di partecipazione (%) COGEME (100) (r.u.)	PROVVEDIMENTI CONCERNENTI IL PERMESSO Data 31/5/2010 Natura del provvedimento Conferimento	PERIODO DI VIGENZA 1° periodo 31/05/2012	SCADENZA 31/05/2012	AREA (km2) 78,2	UBICAZIONE DEL PERMESSO LOMBARDIA (78,2)
352	CODICE E DENOMINAZIONE DEL PERMESSO BOCCHEGGIANO	TITOLARI DEL PERMESSO e relative quote di partecipazione (%) ENEL GREEN POWER (100) (r.u.)	PROVVEDIMENTI CONCERNENTI IL PERMESSO Data 6/6/2011 23/2/2016 Natura del provvedimento Conferimento Proroga	PERIODO DI VIGENZA 1° periodo 6/6/2011 23/6/2016 LVI - 1 - 13	SCADENZA 22/04/2018	AREA (km2) 233,8	UBICAZIONE DEL PERMESSO TOSCANA (233,8)
354	CODICE E DENOMINAZIONE DEL PERMESSO CINIGIANO	TITOLARI DEL PERMESSO e relative quote di partecipazione (%) GESTO ITALIA (100) (r.u.)	PROVVEDIMENTI CONCERNENTI IL PERMESSO Data 21/3/2011 25/2/2016 Natura del provvedimento Conferimento Proroga e riduzione	PERIODO DI VIGENZA 1° periodo 21/3/2011 25/2/2016 LV - 5 -	SCADENZA 20/03/2018	AREA (km2) 85,76	UBICAZIONE DEL PERMESSO TOSCANA (85,76)
356	CODICE E DENOMINAZIONE DEL PERMESSO MAZZOLLA	TITOLARI DEL PERMESSO e relative quote di partecipazione (%) GESTO ITALIA (100) (r.u.)	PROVVEDIMENTI CONCERNENTI IL PERMESSO Data 21/3/2011 Natura del provvedimento Conferimento	PERIODO DI VIGENZA 1° periodo 21/3/2011 LV - 5	SCADENZA 20/03/2015	AREA (km2) 52,5	UBICAZIONE DEL PERMESSO TOSCANA (52,5)
357	CODICE E DENOMINAZIONE DEL PERMESSO MENSANO	TITOLARI DEL PERMESSO e relative quote di partecipazione (%) MAGMA ENERGY ITALIA (100) (r.u.)	PROVVEDIMENTI CONCERNENTI IL PERMESSO Data 6/6/2011 Natura del provvedimento Conferimento	PERIODO DI VIGENZA 1° periodo 6/6/2011 LVI - 1	SCADENZA 08/05/2016	AREA (km2) 215,26	UBICAZIONE DEL PERMESSO TOSCANA (215,26)
358	CODICE E DENOMINAZIONE DEL PERMESSO MONTE LABBO	TITOLARI DEL PERMESSO e relative quote di partecipazione (%) RENEWEM (100) (r.u.)	PROVVEDIMENTI CONCERNENTI IL PERMESSO Data 21/3/2011 Natura del provvedimento Conferimento	PERIODO DI VIGENZA 1° periodo 21/3/2011 LV - 5	SCADENZA 20/03/2015	AREA (km2) 87,85	UBICAZIONE DEL PERMESSO TOSCANA (87,85)

ELENCO DEI PERMESSI DI RICERCA DI RISORSE GEOTERMICHE ACCORDATI NELLA TERRAFERMA - Aggiornamento 31/ottobre/2017

359	CODICE E DENOMINAZIONE DEL PERMESSO MURCI	TITOLARI DEL PERMESSO e relative quote di partecipazione (%) ENEL GREEN POWER (100) (r.u.)	PROVVEDIMENTI CONCERNENTI IL PERMESSO Data 18/4/2011 25/2/2016 Natura del provvedimento Conferimento Proroga	PERIODO DI VIGENZA 1° periodo 17/04/2018	AREA (km2) 262,7	UBICAZIONE DEL PERMESSO TOSCANA (262,7)
362	CODICE E DENOMINAZIONE DEL PERMESSO POGGIO MONTONE	TITOLARI DEL PERMESSO e relative quote di partecipazione (%) SORGENIA GEOTHERMAL (100) (r.u.)	PROVVEDIMENTI CONCERNENTI IL PERMESSO Data 6/6/2011 25/2/2016 22/7/2016 Natura del provvedimento Conferimento Proroga Riconoscimento risorsa geotermica nazionale	PERIODO DI VIGENZA 1° periodo 21/06/2018	AREA (km2) 58,05	UBICAZIONE DEL PERMESSO TOSCANA (58,05)
364	CODICE E DENOMINAZIONE DEL PERMESSO ROCCASTRADA	TITOLARI DEL PERMESSO e relative quote di partecipazione (%) MAGMA ENERGY ITALIA (100) (r.u.)	PROVVEDIMENTI CONCERNENTI IL PERMESSO Data 14/10/2011 Natura del provvedimento Conferimento	PERIODO DI VIGENZA 1° periodo 14/04/2016	AREA (km2) 271,9	UBICAZIONE DEL PERMESSO TOSCANA (271,9)
366	CODICE E DENOMINAZIONE DEL PERMESSO ROMA OVEST	TITOLARI DEL PERMESSO e relative quote di partecipazione (%) DER (100) (r.u.)	PROVVEDIMENTI CONCERNENTI IL PERMESSO Data 12/2/2009 5/3/2013 Natura del provvedimento Conferimento Proroga	PERIODO DI VIGENZA 1° periodo 12/02/2015	AREA (km2) 45	UBICAZIONE DEL PERMESSO LAZIO (45)
367	CODICE E DENOMINAZIONE DEL PERMESSO MONTEBAMBOLI	TITOLARI DEL PERMESSO e relative quote di partecipazione (%) ENEL GREEN POWER (100) (r.u.)	PROVVEDIMENTI CONCERNENTI IL PERMESSO Data 14/10/2011 23/2/2016 Natura del provvedimento Conferimento Proroga	PERIODO DI VIGENZA 1° periodo 14/04/2018	AREA (km2) 225,96	UBICAZIONE DEL PERMESSO TOSCANA (225,96)
368	CODICE E DENOMINAZIONE DEL PERMESSO MONTEGEMOLI	TITOLARI DEL PERMESSO e relative quote di partecipazione (%) ENEL GREEN POWER (100) (r.u.)	PROVVEDIMENTI CONCERNENTI IL PERMESSO Data 14/10/2011 23/2/2016 Natura del provvedimento Conferimento Proroga	PERIODO DI VIGENZA 1° periodo 14/04/2018	AREA (km2) 212,78	UBICAZIONE DEL PERMESSO TOSCANA (212,78)
370	CODICE E DENOMINAZIONE DEL PERMESSO MONTE SANTA CROCE	TITOLARI DEL PERMESSO e relative quote di partecipazione (%) SORGENIA GEOTHERMAL (100) (r.u.)	PROVVEDIMENTI CONCERNENTI IL PERMESSO Data 21/11/2011 Natura del provvedimento Conferimento	PERIODO DI VIGENZA 1° periodo 18/05/2016	AREA (km2) 15	UBICAZIONE DEL PERMESSO TOSCANA (15)

ELENCO DEI PERMESSI DI RICERCA DI RISORSE GEOTERMICHE ACCORDATI NELLA TERRAFERMA - Aggiornamento 31/ottobre/2017

374	CODICE E DENOMINAZIONE DEL PERMESSO LE CASCINELLE Nota: Il permesso deriva dall'unione dei precedenti permessi di ricerca LE CASCINELLE e CELLE SUL RIGO	TITOLARI DEL PERMESSO e relative quote di partecipazione (%) SORGENIA GEOTHERMAL (100) (r.u.)	PROVVEDIMENTI CONCERNENTI IL PERMESSO Data 7/3/2012 23/2/2016 Natura del provvedimento Conferimento Unificazione	PERIODO DI VIGENZA LVI - 11 1° periodo 23/03/2017	AREA (km2) 100,89	UBICAZIONE DEL PERMESSO TOSCANA (100,89)
375	CODICE E DENOMINAZIONE DEL PERMESSO BAGNOLO	TITOLARI DEL PERMESSO e relative quote di partecipazione (%) TOSCO GEO (100) (r.u.)	PROVVEDIMENTI CONCERNENTI IL PERMESSO Data 7/3/2012 Natura del provvedimento Conferimento	PERIODO DI VIGENZA LVI - 11 1° periodo 02/09/2016	AREA (km2) 20	UBICAZIONE DEL PERMESSO TOSCANA (20)
377	CODICE E DENOMINAZIONE DEL PERMESSO CASTIGLIONE D'ORCIA	TITOLARI DEL PERMESSO e relative quote di partecipazione (%) TOSCO GEO (100) (r.u.)	PROVVEDIMENTI CONCERNENTI IL PERMESSO Data 6/4/2012 Natura del provvedimento Conferimento	PERIODO DI VIGENZA LVI - 11 1° periodo 02/10/2016	AREA (km2) 60,5	UBICAZIONE DEL PERMESSO TOSCANA (60,5)
379	CODICE E DENOMINAZIONE DEL PERMESSO GUARDISTALLO	TITOLARI DEL PERMESSO e relative quote di partecipazione (%) GEOTHERMICS ITALY (100) (r.u.)	PROVVEDIMENTI CONCERNENTI IL PERMESSO Data 15/6/2012 Natura del provvedimento Conferimento	PERIODO DI VIGENZA LVI - 11 1° periodo 11/12/2016	AREA (km2) 87,5	UBICAZIONE DEL PERMESSO TOSCANA (87,5)
382	CODICE E DENOMINAZIONE DEL PERMESSO PERETA	TITOLARI DEL PERMESSO e relative quote di partecipazione (%) FUTURO ENERGIA (100) (r.u.)	PROVVEDIMENTI CONCERNENTI IL PERMESSO Data 15/6/2012 Natura del provvedimento Conferimento	PERIODO DI VIGENZA LVI - 11 1° periodo 11/12/2016	AREA (km2) 88,6	UBICAZIONE DEL PERMESSO TOSCANA (88,6)
383	CODICE E DENOMINAZIONE DEL PERMESSO MONTALCINO	TITOLARI DEL PERMESSO e relative quote di partecipazione (%) GESTO ITALIA (100) (r.u.)	PROVVEDIMENTI CONCERNENTI IL PERMESSO Data 10/8/2012 Natura del provvedimento Conferimento	PERIODO DI VIGENZA LVI - 11 1° periodo 10/08/2016	AREA (km2) 65,47	UBICAZIONE DEL PERMESSO TOSCANA (65,47)
387	CODICE E DENOMINAZIONE DEL PERMESSO POMONTE	TITOLARI DEL PERMESSO e relative quote di partecipazione (%) TERRA ENERGY (100) (r.u.)	PROVVEDIMENTI CONCERNENTI IL PERMESSO Data 26/11/2012 Natura del provvedimento Conferimento	PERIODO DI VIGENZA LVI - 13 1° periodo 24/05/2017	AREA (km2) 88,5	UBICAZIONE DEL PERMESSO TOSCANA (88,5)

ELENCO DEI PERMESSI DI RICERCA DI RISORSE GEOTERMICHE ACCORDATI NELLA TERRAFERMA - Aggiornamento 31/ottobre/2017

388	CODICE E DENOMINAZIONE DEL PERMESSO MONITORIO	TITOLARI DEL PERMESSO e relative quote di partecipazione (%) SORGENIA GEOTHERMAL (100) (r.u.)	PROVVEDIMENTI CONCERNENTI IL PERMESSO Data 18/6/2013 9/12/2014 Natura del provvedimento Conferimento Riduzione area	PERIODO DI VIGENZA 1° periodo 18/06/2017	SCADENZA 18/06/2017	AREA (km2) 101,07	UBICAZIONE DEL PERMESSO TOSCANA (59,28) LAZIO (41,79)
389	CODICE E DENOMINAZIONE DEL PERMESSO LAGO DI VICO	TITOLARI DEL PERMESSO e relative quote di partecipazione (%) GEOTHERMICS ITALY (100) (r.u.)	PROVVEDIMENTI CONCERNENTI IL PERMESSO Data 23/10/2012 Natura del provvedimento Conferimento	PERIODO DI VIGENZA 1° periodo 23/10/2016	SCADENZA 23/10/2016	AREA (km2) 103,27	UBICAZIONE DEL PERMESSO LAZIO (103,27)
390	CODICE E DENOMINAZIONE DEL PERMESSO PIANA DEL DIAVOLO	TITOLARI DEL PERMESSO e relative quote di partecipazione (%) GEOTHERMICS ITALY (100) (r.u.)	PROVVEDIMENTI CONCERNENTI IL PERMESSO Data 13/8/2012 Natura del provvedimento Conferimento	PERIODO DI VIGENZA 1° periodo 25/09/2016	SCADENZA 25/09/2016	AREA (km2) 40,75	UBICAZIONE DEL PERMESSO LAZIO (40,75)
391	CODICE E DENOMINAZIONE DEL PERMESSO TOBIA	TITOLARI DEL PERMESSO e relative quote di partecipazione (%) COGEME (100) (r.u.)	PROVVEDIMENTI CONCERNENTI IL PERMESSO Data 26/7/2012 Natura del provvedimento Conferimento	PERIODO DI VIGENZA 1° periodo 14/08/2016	SCADENZA 14/08/2016	AREA (km2) 14,75	UBICAZIONE DEL PERMESSO LAZIO (14,75)
392	CODICE E DENOMINAZIONE DEL PERMESSO VALLE DI SUJO	TITOLARI DEL PERMESSO e relative quote di partecipazione (%) LA R.E.P. AMBIENTE (100) (r.u.)	PROVVEDIMENTI CONCERNENTI IL PERMESSO Data 17/9/2012 Natura del provvedimento Conferimento	PERIODO DI VIGENZA 1° periodo 25/09/2016	SCADENZA 25/09/2016	AREA (km2) 18,07	UBICAZIONE DEL PERMESSO LAZIO (18,07)
394	CODICE E DENOMINAZIONE DEL PERMESSO SCANSANO	TITOLARI DEL PERMESSO e relative quote di partecipazione (%) TERRA ENERGY (100) (r.u.)	PROVVEDIMENTI CONCERNENTI IL PERMESSO Data 26/11/2012 Natura del provvedimento Conferimento	PERIODO DI VIGENZA 1° periodo 26/11/2012	SCADENZA 24/05/2017	AREA (km2) 49	UBICAZIONE DEL PERMESSO TOSCANA (49)
396	CODICE E DENOMINAZIONE DEL PERMESSO IGIA RISORSE GEOTERMICHE	TITOLARI DEL PERMESSO e relative quote di partecipazione (%) SARAS (100) (r.u.)	PROVVEDIMENTI CONCERNENTI IL PERMESSO Data 20/6/2013 25/3/2014 Natura del provvedimento Conferimento Rettifica	PERIODO DI VIGENZA 1° periodo 20/6/2013 20/6/2013	SCADENZA 20/06/2016	AREA (km2) 122,22	UBICAZIONE DEL PERMESSO SARDEGNA (122,22)

ELENCO DEI PERMESSI DI RICERCA DI RISORSE GEOTERMICHE ACCORDATI NELLA TERRAFERMA - Aggiornamento 31/ottobre/2017

398	CODICE E DENOMINAZIONE DEL PERMESSO CELLERE	TITOLARI DEL PERMESSO e relative quote di partecipazione (%) SORGENIA GEOTHERMAL (100) (r.u.)	PROVVEDIMENTI CONCERNENTI IL PERMESSO Data 20/5/2011 Natura del provvedimento Conferimento	PERIODO DI VIGENZA BUIG - 13 8/10/2013	SCADENZA 08/10/2017	AREA (km2) 106,56	UBICAZIONE DEL PERMESSO LAZIO (106,56)
399	CODICE E DENOMINAZIONE DEL PERMESSO LA VEDUTA Nota: In attesa di pubblicazione sul Bollettino ufficiale della regione Lazio. La pubblicazione sul BURL determinerà la data di decorrenza e di scadenza del permesso.	TITOLARI DEL PERMESSO e relative quote di partecipazione (%) SORGENIA GEOTHERMAL (100) (r.u.)	PROVVEDIMENTI CONCERNENTI IL PERMESSO Data Decorrenza BUIG	PERIODO DI VIGENZA BUIG	SCADENZA	AREA (km2) 22,71	UBICAZIONE DEL PERMESSO LAZIO (22,71)
400	CODICE E DENOMINAZIONE DEL PERMESSO CAMPIGLIA D'ORCIA	TITOLARI DEL PERMESSO e relative quote di partecipazione (%) TOSCO GEO (100) (r.u.)	PROVVEDIMENTI CONCERNENTI IL PERMESSO Data 27/6/2011 Natura del provvedimento Conferimento	PERIODO DI VIGENZA BUIG - 13 27/7/2011	SCADENZA 18/01/2018	AREA (km2) 55,4	UBICAZIONE DEL PERMESSO TOSCANA (55,4)
401	CODICE E DENOMINAZIONE DEL PERMESSO LA GRASCETA	TITOLARI DEL PERMESSO e relative quote di partecipazione (%) SORGENIA GEOTHERMAL (100) (r.u.)	PROVVEDIMENTI CONCERNENTI IL PERMESSO Data 22/5/2013 3/7/2013 Natura del provvedimento Conferimento Cambio intestazione	PERIODO DI VIGENZA BUIG - 13 3/7/2013	SCADENZA 15/10/2017	AREA (km2) 7,56	UBICAZIONE DEL PERMESSO TOSCANA (7,56)
403	CODICE E DENOMINAZIONE DEL PERMESSO RIPA D'ORCIA	TITOLARI DEL PERMESSO e relative quote di partecipazione (%) TOSCO GEO (100) (r.u.)	PROVVEDIMENTI CONCERNENTI IL PERMESSO Data Decorrenza BUIG	PERIODO DI VIGENZA BUIG	SCADENZA 18/01/2018	AREA (km2) 70,5	UBICAZIONE DEL PERMESSO TOSCANA (70,5)
405	CODICE E DENOMINAZIONE DEL PERMESSO MALPAGA	TITOLARI DEL PERMESSO e relative quote di partecipazione (%) MALPAGA (100) (r.u.)	PROVVEDIMENTI CONCERNENTI IL PERMESSO Data 29/10/2014 Natura del provvedimento Conferimento	PERIODO DI VIGENZA BUIG - 13 29/10/2014	SCADENZA 29/10/2017	AREA (km2) 2,5	UBICAZIONE DEL PERMESSO LOMBARDIA (2,5)
406	CODICE E DENOMINAZIONE DEL PERMESSO SAN GAVINO MONREALE	TITOLARI DEL PERMESSO e relative quote di partecipazione (%) TOSCO GEO (100) (r.u.)	PROVVEDIMENTI CONCERNENTI IL PERMESSO Data 9/3/2015 Natura del provvedimento Conferimento	PERIODO DI VIGENZA BUIG LIX - 3 9/3/2015	SCADENZA 09/03/2019	AREA (km2) 84,7	UBICAZIONE DEL PERMESSO SARDEGNA (84,7)

ELENCO DEI PERMESSI DI RICERCA DI RISORSE GEOTERMICHE ACCORDATI NELLA TERRAFERMA - Aggiornamento 31/ottobre/2017

409

CODICE E DENOMINAZIONE DEL PERMESSO	TITOLARI DEL PERMESSO e relative quote di partecipazione (%)	PROVVEDIMENTI CONCERNENTI IL PERMESSO		PERIODO DI VIGENZA	SCADENZA	AREA (km2)	UBICAZIONE DEL PERMESSO
		Data	Natura del provvedimento				
SARDARA	TOSCO GEO (100) (r.u.)	4/2/2016	Conferimento	4/2/2016	LX - 4	70,5	SARDEGNA (70,5)

ELENCO DELLE CONCESSIONI DI COLTIVAZIONE DI RISORSE GEOTERMICHE ACCORDATE NELLA TERRAFERMA - Aggiornamento 31/ottobre/2017

CONCESSIONI DI COLTIVAZIONE DI RISORSE GEOTERMICHE ACCORDATE NELLA TERRAFERMA

Decreto Legislativo 11 febbraio 2010, n. 22

Nella terraferma sono vigenti n. 11 CONCESSIONI DI COLTIVAZIONE DI RISORSE GEOTERMICHE per complessivi 638,34 Km²

Regione	Numero concessioni	Superficie (Km ²)
EMILIA ROMAGNA	1	31,72
LAZIO	1	111,15
TOSCANA	8	492,95
VENETO	1	2,52

Nota:
Nella tabella i titoli afferenti a due o più regioni sono conteggiati più volte, una per ciascuna regione mentre a ciascuna regione viene attribuita la parte di area del titolo minerario ad essa afferente.

ELENCO DELLE CONCESSIONI DI COLTIVAZIONE DI RISORSE GEOTERMICHE ACCORDATE NELLA TERRAFERMA - Aggiornamento 31/ottobre/2017

5	CODICE E DENOMINAZIONE DELLA CONCESSIONE		TITOLARI DELLA CONCESSIONE e relative quote di partecipazione (%) ENEL GREEN POWER (100) (r.u.)	PROVVEDIMENTI CONCERNENTI LA CONCESSIONE			PERIODO DI VIGENZA	SCADENZA	AREA (km2)	UBICAZIONE DELLA CONCESSIONE		
	Data	Natura del provvedimento		Decorrenza	BUIG	3 ^a proroga						
BAGNORE	4/5/1962	Conferimento	4/5/1962	-					TOSCANA (45,87)			
	6/8/1993	Proroga e ripermetrizzazione	4/5/1987	XXXVII - 9								
	9/4/1998	Proroga e ripermetrizzazione	4/5/1997	XLII - 6								
	10/3/2000	Trasferimento	1/10/1999	XLIV - 5								
	28/12/2001	Modifica denominazione sociale	28/12/2001	LIV - 1								
	16/8/2005	Trasferimento	1/6/2005	LIV - 1								
	27/4/2007	Proroga	4/5/2007	LIV - 1								
	5/2/2009	Trasferimento	1/12/2008	LIV - 1								
11	CODICE E DENOMINAZIONE DELLA CONCESSIONE		TITOLARI DELLA CONCESSIONE e relative quote di partecipazione (%) ENEL GREEN POWER (100) (r.u.)	PROVVEDIMENTI CONCERNENTI LA CONCESSIONE			PERIODO DI VIGENZA	SCADENZA	AREA (km2)	UBICAZIONE DELLA CONCESSIONE		
PIANCASTAGNAIO		Data		Natura del provvedimento	Decorrenza	BUIG					1 ^o periodo	
12	25/12/1968	Conferimento	28/12/1968	-					TOSCANA (47,91)			
	20/1/1994	Classificazione conferma e ripermetrizzazione	20/1/1994	XXXVIII - 2								
	10/3/2000	Trasferimento	1/10/1999	XLIV - 5								
	28/12/2001	Modifica denominazione sociale	28/12/2001	LIV - 1								
	16/8/2005	Trasferimento	1/6/2005	LIV - 1								
	5/2/2009	Trasferimento	1/12/2008	LIV - 1								
	15	CODICE E DENOMINAZIONE DELLA CONCESSIONE		TITOLARI DELLA CONCESSIONE e relative quote di partecipazione (%) ENEL GREEN POWER (100) (r.u.)	PROVVEDIMENTI CONCERNENTI LA CONCESSIONE			PERIODO DI VIGENZA		SCADENZA	AREA (km2)	UBICAZIONE DELLA CONCESSIONE
		RIO SECCO			Data	Natura del provvedimento	Decorrenza					
16/1/1970		Conferimento	16/1/1970	-					TOSCANA (55,25)			
30/12/1994		Classificazione conferma e ripermetrizzazione	30/12/1994	XXXIX - 1								
30/12/1994		Ampliamento	30/12/1994	XXXIX - 1								
10/3/2000		Trasferimento	1/10/1999	XLIV - 5								
28/12/2001		Modifica denominazione sociale	28/12/2001	LIV - 1								
16/8/2005		Trasferimento	1/6/2005	LIV - 1								
5/2/2009		Trasferimento	1/12/2008	LIV - 1								
15		CODICE E DENOMINAZIONE DELLA CONCESSIONE		TITOLARI DELLA CONCESSIONE e relative quote di partecipazione (%) ENI - Attività geotermiche (50) (r.u.) ERGA (50)	PROVVEDIMENTI CONCERNENTI LA CONCESSIONE			PERIODO DI VIGENZA		SCADENZA	AREA (km2)	UBICAZIONE DELLA CONCESSIONE
		FERRARA			Data	Natura del provvedimento	Decorrenza					
	19/7/1984	Conferimento	19/7/1984	-						EMILIA ROMAGNA (31,72)		
	4/1/1994	Classificazione conferma e ripermetrizzazione	4/1/1994	XXXVIII - 3								
	13/2/1998	Cambio intestazione quota	1/1/1998	XLII - 3								
10/3/2000	Trasferimento quota	1/10/1999	XLIV - 5									

ELENCO DELLE CONCESSIONI DI COLTIVAZIONE DI RISORSE GEOTERMICHE ACCORDATE NELLA TERRAFERMA - Aggiornamento 31/ottobre/2017

17	CODICE E DENOMINAZIONE DELLA CONCESSIONE		TITOLARI DELLA CONCESSIONE e relative quote di partecipazione (%)		PROVVEDIMENTI CONCERNENTI LA CONCESSIONE				PERIODO DI VIGENZA		AREA (km2)		UBICAZIONE DELLA CONCESSIONE	
	Data	Natura del provvedimento	Decorrenza	BUIG	Decorrenza	BUIG	1° periodo	2° periodo	SCADENZA	AREA (km2)	UBICAZIONE DELLA CONCESSIONE			
VICENZA	22/7/1985	Natura del provvedimento	22/7/1985	-	22/7/1985	-	1° periodo		22/07/2015	2,52	VENETO (2,52)			
	13/2/1998	Conferimento	1/1/1998	XLII - 3	1/1/1998	XLII - 3								
	16/3/1999	Cambio intestazione quota	16/3/1999	XLIII - 4	16/3/1999	XLIII - 4								
		Classificazione conferma e riperimetrato												
21	CODICE E DENOMINAZIONE DELLA CONCESSIONE		TITOLARI DELLA CONCESSIONE e relative quote di partecipazione (%)		PROVVEDIMENTI CONCERNENTI LA CONCESSIONE				PERIODO DI VIGENZA		AREA (km2)		UBICAZIONE DELLA CONCESSIONE	
	ENEL GREEN POWER (100) (r.u.)		ENEL GREEN POWER (100) (r.u.)		ENEL GREEN POWER (100) (r.u.)				ENEL GREEN POWER (100) (r.u.)		ENEL GREEN POWER (100) (r.u.)		ENEL GREEN POWER (100) (r.u.)	
	1/8/1991	Natura del provvedimento	9/7/1990	XXXVI - 4	9/7/1990	XXXVI - 4	1° periodo		09/07/2020	52,74	TOSCANA (52,74)			
	21/10/1994	Conferimento	7/3/1994	XXXVIII - 11	7/3/1994	XXXVIII - 11								
	10/3/2000	Riperimetrato	1/10/1999	XLIV - 5	1/10/1999	XLIV - 5								
	28/12/2001	Trasferimento	28/12/2001	LIV - 1	28/12/2001	LIV - 1								
16/8/2005	Modifica denominazione sociale	1/6/2005	LIV - 1	1/6/2005	LIV - 1									
5/2/2009	Trasferimento	1/12/2008	LIV - 1	1/12/2008	LIV - 1									
22	CODICE E DENOMINAZIONE DELLA CONCESSIONE		TITOLARI DELLA CONCESSIONE e relative quote di partecipazione (%)		PROVVEDIMENTI CONCERNENTI LA CONCESSIONE				PERIODO DI VIGENZA		AREA (km2)		UBICAZIONE DELLA CONCESSIONE	
	ENEL GREEN POWER (100) (r.u.)		ENEL GREEN POWER (100) (r.u.)		ENEL GREEN POWER (100) (r.u.)				ENEL GREEN POWER (100) (r.u.)		ENEL GREEN POWER (100) (r.u.)		ENEL GREEN POWER (100) (r.u.)	
	7/3/1994	Natura del provvedimento	7/3/1994	XXXVIII - 4	7/3/1994	XXXVIII - 4	1° periodo		07/03/2024	82,74	TOSCANA (82,74)			
	10/3/2000	Classificazione unificazione e riperimetrato	1/10/1999	XLIV - 5	1/10/1999	XLIV - 5								
	28/12/2001	Trasferimento	28/12/2001	LIV - 1	28/12/2001	LIV - 1								
	19/10/2004	Modifica denominazione sociale	19/10/2004	XLIX - 2	19/10/2004	XLIX - 2								
16/8/2005	Modifica programma lavori	1/6/2005	LIV - 1	1/6/2005	LIV - 1									
5/2/2009	Trasferimento	1/12/2008	LIV - 1	1/12/2008	LIV - 1									
23	CODICE E DENOMINAZIONE DELLA CONCESSIONE		TITOLARI DELLA CONCESSIONE e relative quote di partecipazione (%)		PROVVEDIMENTI CONCERNENTI LA CONCESSIONE				PERIODO DI VIGENZA		AREA (km2)		UBICAZIONE DELLA CONCESSIONE	
	ENEL GREEN POWER (100) (r.u.)		ENEL GREEN POWER (100) (r.u.)		ENEL GREEN POWER (100) (r.u.)				ENEL GREEN POWER (100) (r.u.)		ENEL GREEN POWER (100) (r.u.)		ENEL GREEN POWER (100) (r.u.)	
	7/3/1994	Natura del provvedimento	7/3/1994	XXXVIII - 4	7/3/1994	XXXVIII - 4	1° periodo		07/03/2024	77,85	TOSCANA (77,85)			
	10/3/2000	Classificazione unificazione e riperimetrato	1/10/1999	XLIV - 5	1/10/1999	XLIV - 5								
28/12/2001	Trasferimento	28/12/2001	LIV - 1	28/12/2001	LIV - 1									
16/8/2005	Modifica denominazione sociale	1/6/2005	LIV - 1	1/6/2005	LIV - 1									
5/2/2009	Modifica programma lavori	1/12/2008	LIV - 1	1/12/2008	LIV - 1									
26	CODICE E DENOMINAZIONE DELLA CONCESSIONE		TITOLARI DELLA CONCESSIONE e relative quote di partecipazione (%)		PROVVEDIMENTI CONCERNENTI LA CONCESSIONE				PERIODO DI VIGENZA		AREA (km2)		UBICAZIONE DELLA CONCESSIONE	
	ENEL GREEN POWER (100) (r.u.)		ENEL GREEN POWER (100) (r.u.)		ENEL GREEN POWER (100) (r.u.)				ENEL GREEN POWER (100) (r.u.)		ENEL GREEN POWER (100) (r.u.)		ENEL GREEN POWER (100) (r.u.)	
	30/12/1994	Natura del provvedimento	30/12/1994	XXXIX - 1	30/12/1994	XXXIX - 1	1° periodo		30/12/2024	85,39	TOSCANA (85,39)			
	10/3/2000	Classificazione unificazione e riperimetrato	1/10/1999	XLIV - 5	1/10/1999	XLIV - 5								
28/12/2001	Trasferimento	28/12/2001	LIV - 1	28/12/2001	LIV - 1									
16/8/2005	Modifica denominazione sociale	1/6/2005	LIV - 1	1/6/2005	LIV - 1									
5/2/2009	Modifica programma lavori	1/12/2008	LIV - 1	1/12/2008	LIV - 1									

ELENCO DELLE CONCESSIONI DI COLTIVAZIONE DI RISORSE GEOTERMICHE ACCORDATE NELLA TERRAFERMA - Aggiornamento 31/ottobre/2017

28

CODICE E DENOMINAZIONE DELLA CONCESSIONE	TITOLARI DELLA CONCESSIONE e relative quote di partecipazione (%)	PROVVEDIMENTI CONCERNENTI LA CONCESSIONE		PERIODO DI VIGENZA	SCADENZA	AREA (km2)	UBICAZIONE DELLA CONCESSIONE
		Data	Natura del provvedimento				
CHIUSDINO	ENEL GREEN POWER (100) (r.u.)	29/1/1999	Natura del provvedimento	3/1/1999	1° periodo	45,2	TOSCANA (45,2)
		10/3/2000	Classificazione e conferimento	1/10/1999			
		1/10/2001	Trasferimento	1/10/2001			
		28/12/2001	Modifica programma lavori	LIV - 1			
		16/8/2005	Modifica denominazione sociale	LIV - 1			
		5/2/2009	Trasferimento	LIV - 1			

32

CODICE E DENOMINAZIONE DELLA CONCESSIONE	TITOLARI DELLA CONCESSIONE e relative quote di partecipazione (%)	PROVVEDIMENTI CONCERNENTI LA CONCESSIONE		PERIODO DI VIGENZA	SCADENZA	AREA (km2)	UBICAZIONE DELLA CONCESSIONE
		Data	Natura del provvedimento				
VALENTANO	ERGA (100) (r.u.)	9/10/1986	Natura del provvedimento	9/10/1986	1° periodo	111,15	LAZIO (111,15)
		26/2/1993	Conferimento	7/7/1992			
		3/4/1994	Trasferimento quota	XXXVII - 9			
			Classificazione conferma e ripermetratura	3/4/1994			
		9/10/1995	Ampliamento	9/10/1995			
		10/3/2000	Trasferimento	1/10/1999			
21/10/2016	Riperimetratura	21/10/2016					

ELENCO DELLE DITTE TITOLARI, RAPPRESENTANTI UNICHE E CONTITOLARI DI TITOLI MINERARI PER LA RICERCA E LA COLTIVAZIONE DI IDROCARBURI E DI RISORSE GEOTERMICHE

Aggiornamento 31/ottobre/2017

RICERCA E COLTIVAZIONE DI IDROCARBURI

ALEANNA ITALIA

S.r.l. (c.f. n. 10708691000) con sede legale in Roma, Viale Manlio Gelsomini, 14 (C.a.p. 00153)

TITOLI IN CUI LA DITTA E' PRESENTE

PERMESSI DI RICERCA IN TERRAFERMA		
	Numero titoli	Superficie pro-quota (Kmq)
Unico titolare	5	2.002,59
	CASCINA GRAZIOSA BOSCONERO PORTOMAGGIORE CASALE COCCHI SAN MARCO	
Rappresentante unico	1	107,55
	JOLANDA DI SAVOIA	
Total	6	2.110,14
PERMESSI DI RICERCA NEL SOTTOFONDO MARINO		
	Numero titoli	Superficie pro-quota (Kmq)
Unico titolare	1	529,30
	B.R273.EN	
Total	1	529,30

Compressivamente ALEANNA ITALIA è presente in 7 titoli per una superficie pro-quota totale di 2.639,44 Kmq

JOINT-VENTURES

GEOGAS	
	JOLANDA DI SAVOIA

ALEANNA RESOURCES

LLC (c.f. n. 01126490778), con sede legale in Delaware (U.S.A.), sede secondaria in Matera, Via XX Settembre, 45 (C.a.p. 75100) e sede operativa in Roma, Viale della Piramide Cestia, 31 (C.a.p. 00153)

TITOLI IN CUI LA DITTA E' PRESENTE

PERMESSI DI RICERCA IN TERRAFERMA		
	Numero titoli	Superficie pro-quota (Kmq)
Unico titolare	8	1.419,64
	BELGIOIOSO FANTOZZA TORRENTE ACQUA FREDDA BUGIA MOLINO PONTE DEI GRILLI PONTE DEL DIAVOLO CORTE DEI SIGNORI	
Rappresentante unico	1	89,14
	LA PROSPERA	
Total	9	1.508,78

Compressivamente ALEANNA RESOURCES è presente in 9 titoli per una superficie pro-quota totale di 1.508,78 Kmq

JOINT-VENTURES

PETROREP ITALIANA	
	LA PROSPERA

**ELENCO DELLE DITTE - Aggiornamento 31/ottobre/2017
RICERCA E COLTIVAZIONE DI IDROCARBURI**

APENNINE ENERGY

S.p.A. (c.f. n. 01348720358), con sede legale ed uffici in San Donato Milanese (MI), Via XXV Aprile, 5 (C.a.p. 20097)

TITOLI IN CUI LA DITTA E' PRESENTE

PERMESSI DI RICERCA IN TERRAFERMA		
	Numero titoli	Superficie pro-quota (Kmq)
Unico titolare	5	1.169,65
	S. MARIA GORETTI MONTE NEGRO CARITA' VILLA GIGLI BADILE	
Rappresentante unico	2	379,98
	MONTELURO MONTEMARCIANO	
Total	7	1.549,63

JOINT-VENTURES

PETREN	
	MONTELURO
SARP	
	MONTEMARCIANO SAN LORENZO

PERMESSI DI RICERCA NEL SOTTOFONDO MARINO		
	Numero titoli	Superficie pro-quota (Kmq)
Unico titolare	1	63,13
	D.R 74.AP	
Total	1	63,13

CONCESSIONI DI COLTIVAZIONE IN TERRAFERMA		
	Numero titoli	Superficie pro-quota (Kmq)
Unico titolare	3	36,70
	CASA TONETTO RAPAGNANO FONTE SAN DAMIANO	
Rappresentante unico	1	3,69
	SAN LORENZO	
Total	4	40,39

Completivamente APENNINE ENERGY è presente in 12 titoli per una superficie pro-quota totale di 1.653,15 Kmq

ASCENT RESOURCES ITALIA

S.r.l. (c.f. n. 13140670152) con sede legale in Roma, Via Cassia 1020 (C.a.p. 00189) e sede amministrativa in San Donato Milanese (MI), Via Emilia, 20 (C.a.p. 20097)

TITOLI IN CUI LA DITTA E' PRESENTE

PERMESSI DI RICERCA IN TERRAFERMA		
	Numero titoli	Superficie pro-quota (Kmq)
Rappresentante unico	1	188,28
	FIUME ARRONE	
Total	1	188,28

JOINT-VENTURES

ITALMIN ENERGIA	
	FIUME ARRONE

Completivamente ASCENT RESOURCES ITALIA è presente in 1 titolo per una superficie pro-quota totale di 188,28 Kmq

AUDAX ENERGY

S.r.l. (c.f. n. 09986991009), con sede in Roma, Via Antonio Nibby, 7 (C.a.p. 00161)

TITOLI IN CUI LA DITTA E' PRESENTE

PERMESSI DI RICERCA NEL SOTTOFONDO MARINO		
	Numero titoli	Superficie pro-quota (Kmq)
Unico titolare	1	657,19
	G.R 15.PU	
Total	1	657,19

Completivamente AUDAX ENERGY è presente in 1 titolo per una superficie pro-quota totale di 657,19 Kmq

BG GAS INTERNATIONAL BV FILIALE ITALIANA

(c.f. n. 03362070967) con sede in Milano, Piazza Cavour, 2 (C.a.p. 20121)

TITOLI IN CUI LA DITTA E' PRESENTE

PERMESSI DI RICERCA IN TERRAFERMA		
	Numero titoli	Superficie pro-quota (Kmq)
Contitolare	1	156,98
	VIGEVANO	
Total	1	156,98

Completivamente BG GAS INTERNATIONAL BV FILIALE ITALIANA è presente in 1 titolo per una superficie pro-quota totale di 156,98 Kmq

JOINT-VENTURES

EDISON	
	VIGEVANO
ENI	
	VIGEVANO

**ELENCO DELLE DITTE - Aggiornamento 31/ottobre/2017
RICERCA E COLTIVAZIONE DI IDROCARBURI**

CANOEL ITALIA

S.r.l. (c.f. 01999030990), con sede in Genova, Corso Andrea Podestà, n. 8/1 (C.a.p. 16128)

TITOLI IN CUI LA DITTA E' PRESENTE

PERMESSI DI RICERCA IN TERRAFERMA		
	Numero titoli	Superficie pro-quota (Kmq)
Rappresentante unico	1	94,32
	MONTALBANO	
Contitolare	1	20,80
	COLLE DEI NIDI	
Total	2	115,12

CONCESSIONI DI COLTIVAZIONE IN TERRAFERMA

	Numero titoli	Superficie pro-quota (Kmq)
Unico titolare	2	134,56
	MISANO ADRIATICO S. TEODORO	
Rappresentante unico	4	205,02
	S. ANDREA MASSERIA PETRILLI TORRENTE CIGNO MASSERIA GROTTAVECCHIA	
Contitolare	3	29,38
	LUCERA S. MAURO MASSERIA ACQUASALSA	
Total	9	368,96

Compressivamente CANOEL ITALIA è presente in 11 titoli per una superficie pro-quota totale di 484,08 Kmq

JOINT-VENTURES

CYGAM ENERGY ITALIA	
	MONTALBANO
EDISON	
	LUCERA MASSERIA ACQUASALSA MASSERIA GROTTAVECCHIA S. ANDREA
GAS PLUS ITALIANA	
	COLLE DEI NIDI LUCERA MASSERIA ACQUASALSA MASSERIA GROTTAVECCHIA MASSERIA PETRILLI S. MAURO TORRENTE CIGNO
IRMINIO	
	MASSERIA GROTTAVECCHIA
PETROREP ITALIANA	
	COLLE DEI NIDI S. ANDREA S. MAURO

CH4 LIZZANO

S.a.s. di Federico Bonucci & C., (c.f. n. 00671920379) con sede in Lizzano in Belvedere (BO), Via III Novembre, 51 (C.a.p. 40042)

TITOLI IN CUI LA DITTA E' PRESENTE

CONCESSIONI DI COLTIVAZIONE IN TERRAFERMA		
	Numero titoli	Superficie pro-quota (Kmq)
Unico titolare	2	3,25
	POZZA GRECCHIA	
Total	2	3,25

Compressivamente CH4 LIZZANO è presente in 2 titoli per una superficie pro-quota totale di 3,25 Kmq

CMI ENERGIA

S.p.A. (c.f. n. 05023201006) con sede in Roma, Via Carlo Porta, 20 (C.a.p. 00153)

TITOLI IN CUI LA DITTA E' PRESENTE

PERMESSI DI RICERCA IN TERRAFERMA		
	Numero titoli	Superficie pro-quota (Kmq)
Rappresentante unico	1	32,15
	MONTE PALLANO	
Total	1	32,15

Compressivamente CMI ENERGIA è presente in 1 titolo per una superficie pro-quota totale di 32,15 Kmq

JOINT-VENTURES

INTERGIE	
	MONTE PALLANO

CO.I.ME.PA

S.r.l. (c.f. n. 01683750366) con sede legale in Zocca (MO), Via Mauro Tesi, 963 (C.a.p. 41059)

TITOLI IN CUI LA DITTA E' PRESENTE

PERMESSI DI RICERCA IN TERRAFERMA		
	Numero titoli	Superficie pro-quota (Kmq)
Unico titolare	2	34,50
	DARDAGNOLA BOSCO	
Total	2	34,50

Compressivamente CO.I.ME.PA è presente in 2 titoli per una superficie pro-quota totale di 34,5 Kmq

**ELENCO DELLE DITTE - Aggiornamento 31/ottobre/2017
RICERCA E COLTIVAZIONE DI IDROCARBURI**

COIMEPA SERVIZI

S.r.l. (c.f. n. 02796290365) con sede legale in Zocca (MO), Via del Mercato, 104 (C.a.p. 41059)

TITOLI IN CUI LA DITTA E' PRESENTE

CONCESSIONI DI COLTIVAZIONE IN TERRAFERMA		
	Numero titoli	Superficie pro-quota (Kmq)
Unico titolare	1	0,67
	TRIGNANO	
Total	1	0,67

Complessivamente COIMEPA SERVIZI è presente in 1 titolo per una superficie pro-quota totale di ,67 Kmq

COMPAGNIA GENERALE IDROCARBURI

S.p.A. (c.f. n. 08098211009) con sede legale in Roma, Via Cavour, 44 (C.a.p. 00184)

TITOLI IN CUI LA DITTA E' PRESENTE

PERMESSI DI RICERCA IN TERRAFERMA		
	Numero titoli	Superficie pro-quota (Kmq)
Rappresentante unico	2	939,78
	NUSCO CORANA	
Contitolare	1	90,08
	CODOGNO	
Total	3	1.029,86

Complessivamente COMPAGNIA GENERALE IDROCARBURI è presente in 3 titoli per una superficie pro-quota totale di 1.029,86 Kmq

CYGAM ENERGY ITALIA

S.p.A. (c.f. n. 07721631005) con sede in Roma, Via Rabirio, 1 (C.a.p. 00196)

TITOLI IN CUI LA DITTA E' PRESENTE

PERMESSI DI RICERCA IN TERRAFERMA		
	Numero titoli	Superficie pro-quota (Kmq)
Unico titolare	3	420,05
	SCARPIZZOLO MASSERIA MONTAROSSO POSTA NUOVA	
Rappresentante unico	1	41,94
	COLLE DELLA GUARDIA	
Contitolare	1	70,72
	MONTALBANO	
Total	5	532,70

PERMESSI DI RICERCA NEL SOTTOFONDO MARINO		
	Numero titoli	Superficie pro-quota (Kmq)
Contitolare	1	76,01
	B.R268.RG	
Total	1	76,01

Complessivamente CYGAM ENERGY ITALIA è presente in 6 titoli per una superficie pro-quota totale di 608,71 Kmq

JOINT-VENTURES

EDISON	
	CODOGNO
IRMINIO	
	CODOGNO
ITALMIN ENERGIA	
	CORANA NUSCO

JOINT-VENTURES

CANOEL ITALIA	
	MONTALBANO
MGO	
	COLLE DELLA GUARDIA
PETROCELTIC ITALIA	
	B.R268.RG

**ELENCO DELLE DITTE - Aggiornamento 31/ottobre/2017
RICERCA E COLTIVAZIONE DI IDROCARBURI**

EDISON

S.p.A. (c.f. n. 06722600019) con sede in Milano, Foro Buonaparte, 31 (C.a.p. 20121)

TITOLI IN CUI LA DITTA E' PRESENTE

PERMESSI DI RICERCA IN TERRAFERMA		
	Numero titoli	Superficie pro-quota (Kmq)
Unico titolare	3	1.365,72
	PANNOCCHIA TORRENTE PARMA ZAPPOLINO	
Rappresentante unico	2	253,51
	TORRENTE LA VELLA CODOGNO	
Contitolare	1	58,87
	VIGEVANO	
Total	6	1.678,10

PERMESSI DI RICERCA IN SICILIA		
	Numero titoli	Superficie pro-quota (Kmq)
Unico titolare	1	734,80
	PATERNO'	
Total	1	734,80

PERMESSI DI RICERCA NEL SOTTOFONDO MARINO		
	Numero titoli	Superficie pro-quota (Kmq)
Contitolare	3	284,51
	G.R 13.AG G.R 14.AG A.R 78.RC	
Total	3	284,51

CONCESSIONI DI COLTIVAZIONE IN TERRAFERMA		
	Numero titoli	Superficie pro-quota (Kmq)
Unico titolare	3	143,76
	SAN MARCO FIUME TENNA MANCHE DI CIMALIA	
Rappresentante unico	7	199,16
	TORRENTE MENCOCCHIA GARAGUSO COLLE DI LAURO MASSERIA MONACO MONTIGNANO MASSIGNANO MONTE URANO	
Contitolare	14	440,09
	MASSERIA GROTTAVECCHIA CANDELA MONTE CASTELLANO MASSERIA ACQUASALSA S. BENEDETTO DEL TRONTO MAFALDA TORRENTE CELONE S. ANDREA MONTEGRANARO TEMPA ROSSA LUCERA QUARTO CAPPARUCCIA PORTO CIVITANOVA	
Total	24	783,01

CONCESSIONI DI COLTIVAZIONE IN SICILIA		
	Numero titoli	Superficie pro-quota (Kmq)
Unico titolare	1	3,70
	COMISO II	
Contitolare	1	5,56
	S. ANNA	
Total	2	9,26

JOINT-VENTURES

BG GAS INTERNATIONAL BV FILIALE ITALIANA	
	VIGEVANO

CANOEL ITALIA	
	LUCERA MASSERIA ACQUASALSA MASSERIA GROTTAVECCHIA S. ANDREA

COMPAGNIA GENERALE IDROCARBURI	
	CODOGNO

ENI	
	A.C 8.ME A.C 13.AS A.C 14.AS A.C 15.AX A.C 16.AG A.C 17.AG A.C 21.AG A.C 36.AG A.R 78.RC B.C 8.LF B.C 9.AS B.C 10.AS B.C 11.AS B.C 12.AS B.C 13.AS B.C 14.AS B.C 20.AS B.C 21.AG C.C 6.EO CANDELA CAPPARUCCIA COLLE DI LAURO G.C 1.AG G.R 13.AG G.R 14.AG MASSERIA MONACO MONTE CASTELLANO MONTE URANO MONTEGRANARO S. BENEDETTO DEL TRONTO TEMPA ROSSA VIGEVANO

ENI MEDITERRANEA IDROCARBURI	
	S. ANNA

GAS PLUS ITALIANA	
	B.C 1.LF B.C 2.LF B.C 7.LF COLLE DI LAURO GARAGUSO LUCERA MAFALDA MASSERIA ACQUASALSA MASSERIA GROTTAVECCHIA MASSIGNANO MONTEGRANARO MONTIGNANO PORTO CIVITANOVA S. BENEDETTO DEL TRONTO

IRMINIO	
	CODOGNO MASSERIA GROTTAVECCHIA S. ANNA

PADANA ENERGIA	
	QUARTO

PETROREP ITALIANA	
	S. ANDREA TORRENTE MENCOCCHIA

ROCKHOPPER ITALIA	
	TORRENTE CELONE TORRENTE LA VELLA

**ELENCO DELLE DITTE - Aggiornamento 31/ottobre/2017
RICERCA E COLTIVAZIONE DI IDROCARBURI**

CONCESSIONI DI COLTIVAZIONE NEL SOTTOFONDO MARINO		
	Numero titoli	Superficie pro-quota (Kmq)
Rappresentante unico	5	512,38
	C.C 6.EO B.C 1.LF B.C 2.LF B.C 8.LF B.C 7.LF	
Contitolare	17	1.188,14
	B.C 12.AS G.C 1.AG B.C 10.AS B.C 9.AS B.C 11.AS A.C 13.AS B.C 13.AS B.C 14.AS A.C 14.AS A.C 15.AX A.C 16.AG A.C 17.AG B.C 20.AS A.C 21.AG A.C 36.AG A.C 8.ME B.C 21.AG	
Total	22	1.700,53

Completivamente EDISON è presente in 58 titoli per una superficie pro-quota totale di 5.190,2 Kmq

**ELENCO DELLE DITTE - Aggiornamento 31/ottobre/2017
RICERCA E COLTIVAZIONE DI IDROCARBURI**

ENI

S.p.A. (c.f. n. 00484960588) con sede in Roma, Piazzale Enrico Mattei, 1 (C.a.p. 00144) ed uffici in San Donato Milanese (MI), Via Emilia, 1 (C.a.p. 20097)

TITOLI IN CUI LA DITTA E' PRESENTE

PERMESSI DI RICERCA IN TERRAFERMA		
	Numero titoli	Superficie pro-quota (Kmq)
Unico titolare	6	1.073,88
	ABBADIA CERRETO ORTONA PESCOENNATARO SETTECERRI BUCCHIANICO TRIGOLO	
Rappresentante unico	4	767,00
	MUTIGNANO VIGEVANO CARISIO SERRA S. BERNARDO	
Contitolare	4	114,71
	ALIANO TEANA TEMPA MOLIANO FOSSO VALDIENNA	
Total	14	1.955,59

PERMESSI DI RICERCA NEL SOTTOFONDO MARINO		
	Numero titoli	Superficie pro-quota (Kmq)
Unico titolare	5	1.055,86
	A.R 91.EA A.R 87.AG A.R 92.EA A.R 93.EA A.R 80.AG	
Rappresentante unico	4	588,28
	G.R 13.AG G.R 14.AG A.R 81.FR A.R 78.RC	
Total	9	1.644,14

JOINT-VENTURES

BG GAS INTERNATIONAL BV FILIALE ITALIANA	
	VIGEVANO

EDISON	
	A.C 8.ME A.C 13.AS A.C 14.AS A.C 15.AX A.C 16.AG A.C 17.AG A.C 21.AG A.C 36.AG A.R 78.RC B.C 8.LF B.C 9.AS B.C 10.AS B.C 11.AS B.C 12.AS B.C 13.AS B.C 14.AS B.C 20.AS B.C 21.AG C.C 6.EO CANDELA CAPPARUCCIA COLLE DI LAURO G.C 1.AG G.R 13.AG G.R 14.AG MASSERIA MONACO MONTE CASTELLANO MONTE URANO MONTEGRANARO S. BENEDETTO DEL TRONTO TEMPA ROSSA VIGEVANO

GAS PLUS ITALIANA	
	COLLE DI LAURO COLLE S. GIOVANNI MONTEGRANARO MUTIGNANO S. BENEDETTO DEL TRONTO TERTIVERI

PETROCELTIC ITALIA	
	CARISIO

ROCKHOPPER ITALIA	
	A.C 19.PI A.C 35.AG A.R 81.FR SERRA S. BERNARDO

SHELL ITALIA E&P	
	FOSSO VALDIENNA TEMPA MOLIANO VAL D'AGRI

TOTAL E&P ITALIA	
	ALIANO FOSSO VALDIENNA SERRA S. BERNARDO TEANA TEMPA MOLIANO

**ELENCO DELLE DITTE - Aggiornamento 31/ottobre/2017
RICERCA E COLTIVAZIONE DI IDROCARBURI**

CONCESSIONI DI COLTIVAZIONE IN TERRAFERMA		
	Numero titoli	Superficie pro-quota (Kmq)
Unico titolare	26	2.007,00
	SEDIA D'ORLANDO MANARA MACCHIA DI PIERNO MONTE VRECCIARO S. MARIA IMBARO CALCIANO FIUME TRESTE CAPO COLONNE SERRA PIZZUTA PECORARO CAVIAGA TORRENTE VULGANO CANONICA ALFONSINE CIGNONE PESSANO SAN GERVASIO BAGNOLO MELLA GAGGIANO DOSSO DEGLI ANGELI MIGLIANICO VILLAFORTUNA-TRECCATE SORESINA CORTEMAGGIORE MASSERIA VERTICCHIO TRESIGALLO	
Rappresentante unico	8	915,67
	COLLE S. GIOVANNI CANDELA MONTE CASTELLANO TERTIVERI TEMPA ROSSA S. BENEDETTO DEL TRONTO CAPPARUCCIA VAL D'AGRI	
Contitolare	4	59,61
	MONTEGRANARO COLLE DI LAURO MONTE URANO MASSERIA MONACO	
Total	38	2.982,27

**ELENCO DELLE DITTE - Aggiornamento 31/ottobre/2017
RICERCA E COLTIVAZIONE DI IDROCARBURI**

CONCESSIONI DI COLTIVAZIONE NEL SOTTOFONDO MARINO		
	Numero titoli	Superficie pro-quota (Kmq)
Unico titolare	41	4.146,75
	A.C 5.AV B.C 15.AV A.C 12.AG D.C 4.AG A.C 11.AG A.C 10.AG A.C 9.AG D.C 3.AG D.C 2.AG A.C 6.AS A.C 7.AS D.C 1.AG B.C 4.AS B.C 3.AS A.C 3.AS A.C 2.AS A.C 1.AG CERVIA MARE B.C 17.TO B.C 5.AS A.C 30.EA A.C 34.AG B.C 18.RI A.C 33.AG B.C 22.AG A.C 31.EA B.C 23.AG A.C 29.EA A.C 28.EA A.C 27.EA A.C 18.AG A.C 25.EA A.C 24.EA A.C 23.EA A.C 22.EA PORTO CORSINI MARE A.C 20.AG F.C 2.AG A.C 26.EA A.C 32.AG F.C 1.AG	
Rappresentante unico	19	1.953,26
	B.C 12.AS B.C 14.AS B.C 13.AS A.C 13.AS B.C 11.AS B.C 10.AS A.C 8.ME A.C 14.AS B.C 9.AS A.C 15.AX A.C 16.AG A.C 17.AG B.C 20.AS A.C 19.PI A.C 21.AG B.C 21.AG A.C 35.AG G.C 1.AG A.C 36.AG	
Contitolare	2	215,42
	B.C 8.LF C.C 6.EO	
Total	62	6.315,43

Compressivamente ENI è presente in 123 titoli per una superficie pro-quota totale di 12.897,44 Kmq

**ELENCO DELLE DITTE - Aggiornamento 31/ottobre/2017
RICERCA E COLTIVAZIONE DI IDROCARBURI**

ENI MEDITERRANEA IDROCARBURI

S.p.A. (c.f. n. 12300000150) con sede legale in Gela (CL), Strada Statale 117 bis - Contrada Ponte Olivo

TITOLI IN CUI LA DITTA E' PRESENTE

PERMESSI DI RICERCA IN SICILIA		
	Numero titoli	Superficie pro-quota (Kmq)
Unico titolare	4	2.929,18
	MONTEMAGGIORE BELSITO FRIDDANI PASSO DI PIAZZA CASTRONUOVO	
Total	4	2.929,18

CONCESSIONI DI COLTIVAZIONE IN SICILIA		
	Numero titoli	Superficie pro-quota (Kmq)
Unico titolare	11	531,16
	RAGUSA BRONTE - S.NICOLA FIUMETTO GAGLIANO GELA LIPPONE - MAZARA DEL VALLO ROCCA CAVALLO NOTO CASE SCHILLACI SAMPERI GIAURONE	
Rappresentante unico	1	10,00
	S. ANNA	
Total	12	541,16

CONCESSIONI DI COLTIVAZIONE NEL SOTTOFONDO MARINO		
	Numero titoli	Superficie pro-quota (Kmq)
Unico titolare	2	474,71
	C.C 1.AG C.C 3.AG	
Total	2	474,71

Complessivamente ENI MEDITERRANEA IDROCARBURI è presente in 18 titoli per una superficie pro-quota totale di 3.945,05 Kmq

JOINT-VENTURES

EDISON	
	S. ANNA
IRMINIO	
	S. ANNA

**ELENCO DELLE DITTE - Aggiornamento 31/ottobre/2017
RICERCA E COLTIVAZIONE DI IDROCARBURI**

GAS PLUS ITALIANA

S.r.l. (c.f. n. 04086420967) con sede in Milano, Via Enrico Forlanini, 17 (C.a.p. 20134) ed uffici in Forno di Tarò (PR), Via Nazionale, 2 (C.a.p. 43045)

TITOLI IN CUI LA DITTA E' PRESENTE

PERMESSI DI RICERCA IN TERRAFERMA		
	Numero titoli	Superficie pro-quota (Kmq)
Unico titolare	1	246,00
	FAENZA	
Rappresentante unico	1	54,07
	COLLE DEI NIDI	
Contitolare	1	38,10
	MUTIGNANO	
Total	3	338,17

CONCESSIONI DI COLTIVAZIONE IN TERRAFERMA		
	Numero titoli	Superficie pro-quota (Kmq)
Unico titolare	17	1.162,49
	SETTEFINESTRE CASA BALLEANI NOVA SIRI SCALO FILETTO MONTE MORRONE MELANICO MACERATA PIGAZZANO S. MARIA NUOVA IL SALICE POLICORO CASA MAGGI CASTEGGIO PONTETIDONE RECOVATO RECOLETA ORSINO	
Rappresentante unico	8	317,63
	LUCERA PORTO CIVITANOVA MASSERIA ACQUASALSA MAFALDA MONTEGRANARO FORNOVO DI TARO MONTEARDONE S. MAURO	
Contitolare	11	386,26
	TORRENTE CIGNO GARAGUSO COLLE DI LAURO TERTIVERI S. BENEDETTO DEL TRONTO MASSERIA GROTTAVECCHIA MASSERIA PETRILLI MONTE VERDESE MASSIGNANO COLLE S. GIOVANNI MONTIGNANO	
Total	36	1.866,39

CONCESSIONI DI COLTIVAZIONE NEL SOTTOFONDO MARINO		
	Numero titoli	Superficie pro-quota (Kmq)
Contitolare	3	9,13
	B.C 1.LF B.C 7.LF B.C 2.LF	
Total	3	9,13

Complessivamente GAS PLUS ITALIANA è presente in 42 titoli per una superficie pro-quota totale di 2.213,68 Kmq

GEOGAS

S.r.l. (c.f. n. 00181440348) con sede in Parma, Viale Mentana, 41 (C.a.p. 43121)

TITOLI IN CUI LA DITTA E' PRESENTE

PERMESSI DI RICERCA IN TERRAFERMA		
	Numero titoli	Superficie pro-quota (Kmq)
Contitolare	1	11,95
	JOLANDA DI SAVOIA	
Total	1	11,95

Complessivamente GEOGAS è presente in 1 titolo per una superficie pro-quota totale di 11,95 Kmq

JOINT-VENTURES

CANOEL ITALIA	
	COLLE DEI NIDI LUCERA MASSERIA ACQUASALSA MASSERIA GROTTAVECCHIA MASSERIA PETRILLI S. MAURO TORRENTE CIGNO

EDISON	
	B.C 1.LF B.C 2.LF B.C 7.LF COLLE DI LAURO GARAGUSO LUCERA MAFALDA MASSERIA ACQUASALSA MASSERIA GROTTAVECCHIA MASSIGNANO MONTEGRANARO MONTIGNANO PORTO CIVITANOVA S. BENEDETTO DEL TRONTO

ENI	
	COLLE DI LAURO COLLE S. GIOVANNI MONTEGRANARO MUTIGNANO S. BENEDETTO DEL TRONTO TERTIVERI

IRMINIO	
	FORNOVO DI TARO MASSERIA GROTTAVECCHIA MONTEARDONE

PETROREP ITALIANA	
	COLLE DEI NIDI FORNOVO DI TARO MONTE VERDESE MONTEARDONE S. MAURO

ROCKHOPPER ITALIA	
	MONTE VERDESE

JOINT-VENTURES

ALEANNA ITALIA	
	JOLANDA DI SAVOIA

**ELENCO DELLE DITTE - Aggiornamento 31/ottobre/2017
RICERCA E COLTIVAZIONE DI IDROCARBURI**

GLOBAL MED

LLC (c.f. n.), con sede legale in Colorado (USA) 6901 South Pierce Street, Suite 390, Littleton, domiciliata in Italia presso lo Studio Legale Turco, Viale Giocchino Rossini 9, Roma (C.a.p. 00198)

TITOLI IN CUI LA DITTA E' PRESENTE

PERMESSI DI RICERCA NEL SOTTOFONDO MARINO		
	Numero titoli	Superficie pro-quota (Kmq)
Unico titolare	2	1.497,00
	F.R 42.GM F.R 41.GM	
Total	2	1.497,00

Compressivamente GLOBAL MED è presente in 2 titoli per una superficie pro-quota totale di 1.497, Kmq

INTERGIE

S.r.l. (c.f. n. 08708351005), con sede in Roma, Viale Trastevere, 249 (C.a.p. 00153)

TITOLI IN CUI LA DITTA E' PRESENTE

PERMESSI DI RICERCA IN TERRAFERMA		
	Numero titoli	Superficie pro-quota (Kmq)
Contitolare	1	3,57
	MONTE PALLANO	
Total	1	3,57

Compressivamente INTERGIE è presente in 1 titolo per una superficie pro-quota totale di 3,57 Kmq

IRMINIO

S.r.l. (c.f. n. 03922140821), con sede in Palermo (PA), Via Principe di Villafranca, 50 (C.a.p. 90139)

TITOLI IN CUI LA DITTA E' PRESENTE

PERMESSI DI RICERCA IN TERRAFERMA		
	Numero titoli	Superficie pro-quota (Kmq)
Unico titolare	1	745,60
	SANTA CROCE	
Contitolare	1	112,60
	CODOGNO	
Total	2	858,20

PERMESSI DI RICERCA IN SICILIA		
	Numero titoli	Superficie pro-quota (Kmq)
Unico titolare	1	96,00
	SCICLI	
Total	1	96,00

CONCESSIONI DI COLTIVAZIONE IN TERRAFERMA		
	Numero titoli	Superficie pro-quota (Kmq)
Contitolare	4	38,15
	FORNOVO DI TARO MONTEARDONE SAN BASILE MASSERIA GROTTAVECCHIA	
Total	4	38,15

CONCESSIONI DI COLTIVAZIONE IN SICILIA		
	Numero titoli	Superficie pro-quota (Kmq)
Unico titolare	1	39,76
	IRMINIO	
Contitolare	1	6,67
	S. ANNA	
Total	2	46,43

Compressivamente IRMINIO è presente in 9 titoli per una superficie pro-quota totale di 1.038,77 Kmq

ITALMIN ENERGIA

S.r.l. (c.f. n. 11932571000), con sede legale in Roma, Viale Trastevere, 249 (C.a.p. 00153)

TITOLI IN CUI LA DITTA E' PRESENTE

PERMESSI DI RICERCA IN TERRAFERMA		
	Numero titoli	Superficie pro-quota (Kmq)
Contitolare	3	315,64
	NUSCO CORANA FIUME ARNONE	
Total	3	315,64

Compressivamente ITALMIN ENERGIA è presente in 3 titoli per una superficie pro-quota totale di 315,64 Kmq

JOINT-VENTURES

CMI ENERGIA	
	MONTE PALLANO

JOINT-VENTURES

CANOEL ITALIA	
	MASSERIA GROTTAVECCHIA

COMPAGNIA GENERALE IDROCARBURI	
	CODOGNO

EDISON	
	CODOGNO MASSERIA GROTTAVECCHIA S. ANNA

ENI MEDITERRANEA IDROCARBURI	
	S. ANNA

GAS PLUS ITALIANA	
	FORNOVO DI TARO MASSERIA GROTTAVECCHIA MONTEARDONE

PETROREP ITALIANA	
	FORNOVO DI TARO MONTEARDONE

ROCKHOPPER ITALIA	
	SAN BASILE

JOINT-VENTURES

ASCENT RESOURCES ITALIA	
	FIUME ARNONE

COMPAGNIA GENERALE IDROCARBURI	
	CORANA NUSCO

**ELENCO DELLE DITTE - Aggiornamento 31/ottobre/2017
RICERCA E COLTIVAZIONE DI IDROCARBURI**

LAZZI GAS

S.r.l. (c.f. n. 00439240482) con sede in Firenze, Via Mercadante, 2/b (C.a.p. 50144)

TITOLI IN CUI LA DITTA E' PRESENTE

CONCESSIONI DI COLTIVAZIONE IN TERRAFERMA		
	Numero titoli	Superficie pro-quota (Kmq)
Unico titolare	5	40,44
	BOMBIANA MOLINAZZO GAGGIOLA CA' BELLAVISTA SALGASTRI	
Total	5	40,44

Completivamente LAZZI GAS è presente in 5 titoli per una superficie pro-quota totale di 40,44 Kmq

LUMAX OIL

S.p.A. (c.f. n. 00141800607) con sede in Ripi (FR), Via Varroccia, 43 (C.a.p. 03027)

TITOLI IN CUI LA DITTA E' PRESENTE

PERMESSI DI RICERCA IN TERRAFERMA		
	Numero titoli	Superficie pro-quota (Kmq)
Unico titolare	3	2.724,58
	SORA LAGO DEL SALTO FIUME ANIENE	
Total	3	2.724,58

Completivamente LUMAX OIL è presente in 3 titoli per una superficie pro-quota totale di 2.724,58 Kmq

MAC OIL

S.p.A. (c.f. n. 09409401008), con sede legale in Roma, via Lucullo, 11 (C.a.p. 00187)

TITOLI IN CUI LA DITTA E' PRESENTE

PERMESSI DI RICERCA IN TERRAFERMA		
	Numero titoli	Superficie pro-quota (Kmq)
Unico titolare	2	386,10
	MELZO MONTOTTONE	
Total	2	386,10

Completivamente MAC OIL è presente in 2 titoli per una superficie pro-quota totale di 386,1 Kmq

METANO PUGLIA

di Mauro Cardinali, (c.f. CRDMRA33S01D542S) con sede in Fermo (AP), Piazza Dante, 11 (C.a.p. 63023)

TITOLI IN CUI LA DITTA E' PRESENTE

CONCESSIONI DI COLTIVAZIONE IN TERRAFERMA		
	Numero titoli	Superficie pro-quota (Kmq)
Unico titolare	1	37,49
	VALLE DEL ROVELLO	
Total	1	37,49

Completivamente METANO PUGLIA è presente in 1 titolo per una superficie pro-quota totale di 37,49 Kmq

MGO

S.p.A. (c.f. n. 05122861007), con sede legale in Roma, via della Colonna Antonina, 52 (C.a.p. 00186)

TITOLI IN CUI LA DITTA E' PRESENTE

PERMESSI DI RICERCA IN TERRAFERMA		
	Numero titoli	Superficie pro-quota (Kmq)
Contitolare	2	197,77
	COLLE DELLA GUARDIA COLFELICE	
Total	2	197,77

Completivamente MGO è presente in 2 titoli per una superficie pro-quota totale di 197,77 Kmq

JOINT-VENTURES

CYGAM ENERGY ITALIA	
	COLLE DELLA GUARDIA
PENTEX ITALIA	
	COLFELICE

**ELENCO DELLE DITTE - Aggiornamento 31/ottobre/2017
RICERCA E COLTIVAZIONE DI IDROCARBURI**

MITSUI E&P ITALIA B

S.r.l. (c.f. n. 11835991008) con sede in Milano, Piazza del Liberty, 2 (C.a.p. 20121)

TITOLI IN CUI LA DITTA E' PRESENTE

CONCESSIONI DI COLTIVAZIONE IN TERRAFERMA		
	Numero titoli	Superficie pro-quota (Kmq)
Contitolare	1	72,65
	GORGOGNONE	
Total	1	72,65

Complessivamente MITSUI E&P ITALIA B è presente in 1 titolo per una superficie pro-quota totale di 72,65 Kmq

JOINT-VENTURES

SHELL ITALIA E&P	
	GORGOGNONE
TOTAL E&P ITALIA	
	GORGOGNONE

NESSUN OPERATORE

TITOLI IN CUI LA DITTA E' PRESENTE

CONCESSIONI DI COLTIVAZIONE IN TERRAFERMA		
	Numero titoli	Superficie pro-quota (Kmq)
Unico titolare	1	41,14
	STRANGOLAGALLI	
Total	1	41,14

Complessivamente NESSUN OPERATORE è presente in 1 titolo per una superficie pro-quota totale di 41,14 Kmq

NORTHERN PETROLEUM (UK) LTD

Ltd. (c.f. n. 97203520586) con sede secondaria in Roma, Viale Trastevere, 249 (C.a.p. 00153)

TITOLI IN CUI LA DITTA E' PRESENTE

PERMESSI DI RICERCA IN TERRAFERMA		
	Numero titoli	Superficie pro-quota (Kmq)
Contitolare	1	92,43
	CASCINA ALBERTO	
Total	1	92,43

PERMESSI DI RICERCA NEL SOTTOFONDO MARINO		
	Numero titoli	Superficie pro-quota (Kmq)
Unico titolare	4	2.191,32
	C.R149.NP F.R 40.NP F.R 39.NP C.R146.NP	
Total	4	2.191,32

Complessivamente NORTHERN PETROLEUM (UK) LTD è presente in 5 titoli per una superficie pro-quota totale di 2.283,75 Kmq

JOINT-VENTURES

SHELL ITALIA E&P	
	CASCINA ALBERTO

NORTHSUN ITALIA

S.p.A. (c.f. n. 05296511008) con sede legale ed amministrativa in Roma, Via Ludovisi, 16 (C.a.p. 00187)

TITOLI IN CUI LA DITTA E' PRESENTE

PERMESSI DI RICERCA IN TERRAFERMA		
	Numero titoli	Superficie pro-quota (Kmq)
Unico titolare	1	329,28
	OPERA	
Rappresentante unico	1	33,53
	CROCETTA	
Contitolare	1	19,08
	SAN VINCENZO	
Total	3	381,88

CONCESSIONI DI COLTIVAZIONE IN TERRAFERMA		
	Numero titoli	Superficie pro-quota (Kmq)
Unico titolare	3	65,47
	S. ALBERTO SILLARO CASCINA CASTELLO	
Total	3	65,47

Complessivamente NORTHSUN ITALIA è presente in 6 titoli per una superficie pro-quota totale di 447,35 Kmq

JOINT-VENTURES

PO VALLEY OPERATIONS PTY	
	CROCETTA SAN VINCENZO

**ELENCO DELLE DITTE - Aggiornamento 31/ottobre/2017
RICERCA E COLTIVAZIONE DI IDROCARBURI**

PADANA ENERGIA

S.p.A. (c.f. n. 02342760390) con sede legale in Marina di Ravenna (RA), Via del Marchesato 13 (C.a.p. 48123)

TITOLI IN CUI LA DITTA E' PRESENTE

PERMESSI DI RICERCA IN TERRAFERMA		
	Numero titoli	Superficie pro-quota (Kmq)
Rappresentante unico	1	245,18
	TORRENTE NURE	
Total	1	245,18

CONCESSIONI DI COLTIVAZIONE IN TERRAFERMA		
	Numero titoli	Superficie pro-quota (Kmq)
Unico titolare	11	870,21
	MEZZOCOLLE SANTERNO SAN POTITO RAVENNA TERRA PORTO CORSINI TERRA MIRANDOLA SPILAMBERTO SETTALA OVANENGO VESCOVATO POMPOSA	
Rappresentante unico	1	38,95
	QUARTO	
Total	12	909,16

Complessivamente PADANA ENERGIA è presente in 13 titoli per una superficie pro-quota totale di 1.154,33 Kmq

JOINT-VENTURES

EDISON	
	QUARTO
PETROREP ITALIANA	
	TORRENTE NURE

PANTHER EUREKA

S.r.l. (c.f. n. 05290230829) con sede in Ragusa, via Grazia Deledda n. 50 (C.a.p. 97100)

TITOLI IN CUI LA DITTA E' PRESENTE

PERMESSI DI RICERCA IN SICILIA		
	Numero titoli	Superficie pro-quota (Kmq)
Unico titolare	1	741,20
	FIUME TELLARO	
Total	1	741,20

Complessivamente PANTHER EUREKA è presente in 1 titolo per una superficie pro-quota totale di 741,2 Kmq

PENGAS ITALIANA

S.r.l. (c.f. n. 05489970961) con sede in Milano, Via Vincenzo Bellini 15 (C.a.p. 20122)

TITOLI IN CUI LA DITTA E' PRESENTE

PERMESSI DI RICERCA IN TERRAFERMA		
	Numero titoli	Superficie pro-quota (Kmq)
Unico titolare	1	539,40
	CALCIO	
Total	1	539,40
CONCESSIONI DI COLTIVAZIONE IN TERRAFERMA		
	Numero titoli	Superficie pro-quota (Kmq)
Unico titolare	1	41,61
	MASSERIA VIORANO	
Total	1	41,61

Complessivamente PENGAS ITALIANA è presente in 2 titoli per una superficie pro-quota totale di 581,01 Kmq

PENTEX ITALIA

Ltd. (c.f. n. 97063580589) con sede in Gainsborough (Gran Bretagna) Corringham Industrial Estate Lincs DN 21 1 QB e sede secondaria in Ripi (FR), Via Varroccia, 43 (C.a.p. 03027)

TITOLI IN CUI LA DITTA E' PRESENTE

PERMESSI DI RICERCA IN TERRAFERMA		
	Numero titoli	Superficie pro-quota (Kmq)
Rappresentante unico	1	467,50
	COLFELICE	
Total	1	467,50

Complessivamente PENTEX ITALIA è presente in 1 titolo per una superficie pro-quota totale di 467,5 Kmq

JOINT-VENTURES

MGO	
	COLFELICE

**ELENCO DELLE DITTE - Aggiornamento 31/ottobre/2017
RICERCA E COLTIVAZIONE DI IDROCARBURI**

PETREN

S.r.l. (c.f. n. 11964380155) con sede legale ed uffici in Milano, Via Monte Rosa, 60 (C.a.p. 20100) c/o Reporting S.r.l.

TITOLI IN CUI LA DITTA E' PRESENTE

PERMESSI DI RICERCA IN TERRAFERMA		
	Numero titoli	Superficie pro-quota (Kmq)
Contitolare	1	18,24
	MONTELURO	
Total	1	18,24

Compressivamente PETREN è presente in 1 titolo per una superficie pro-quota totale di 18,24 Kmq

PETROCELTIC ITALIA

S.r.l. (c.f. n.08662141004) con sede in Roma, Via Paola, 24 (C.a.p. 00186)

TITOLI IN CUI LA DITTA E' PRESENTE

PERMESSI DI RICERCA IN TERRAFERMA		
	Numero titoli	Superficie pro-quota (Kmq)
Unico titolare	1	745,90
	RONSECCO	
Contitolare	1	345,80
	CARISIO	
Total	2	1.091,70

PERMESSI DI RICERCA NEL SOTTOFONDO MARINO		
	Numero titoli	Superficie pro-quota (Kmq)
Unico titolare	3	945,60
	B.R272.EL B.R271.EL B.R270.EL	
Rappresentante unico	1	50,67
	B.R268.RG	
Total	4	996,27

Compressivamente PETROCELTIC ITALIA è presente in 6 titoli per una superficie pro-quota totale di 2.087,97 Kmq

PETROREP ITALIANA

S.p.A. (c.f. n. 00430680108) con sede in Genova, Viale Sauli, 4/8b (C.a.p. 16121) ed uffici in Milano, Via Giacomo Leopardi, 26 (C.a.p. 20123)

TITOLI IN CUI LA DITTA E' PRESENTE

PERMESSI DI RICERCA IN TERRAFERMA		
	Numero titoli	Superficie pro-quota (Kmq)
Contitolare	4	135,99
	COLLE DEI NIDI CADELBOSCO DI SOPRA LA PROSPERA TORRENTE NURE	
Total	4	135,99

CONCESSIONI DI COLTIVAZIONE IN TERRAFERMA		
	Numero titoli	Superficie pro-quota (Kmq)
Contitolare	6	31,85
	FORNOVO DI TARO MONTEARDONE MONTE VERDESE S. ANDREA S. MAURO TORRENTE MENOCCCHIA	
Total	6	31,85

Compressivamente PETROREP ITALIANA è presente in 10 titoli per una superficie pro-quota totale di 167,84 Kmq

JOINT-VENTURES

APENNINE ENERGY	
	MONTELURO

JOINT-VENTURES

CYGAM ENERGY ITALIA	
	B.R268.RG

ENI	
	CARISIO

JOINT-VENTURES

ALEANNA RESOURCES	
	LA PROSPERA

CANOEL ITALIA	
	COLLE DEI NIDI S. ANDREA S. MAURO

EDISON	
	S. ANDREA TORRENTE MENOCCCHIA

GAS PLUS ITALIANA	
	COLLE DEI NIDI FORNOVO DI TARO MONTE VERDESE MONTEARDONE S. MAURO

IRMINIO	
	FORNOVO DI TARO MONTEARDONE

PADANA ENERGIA	
	TORRENTE NURE

PO VALLEY OPERATIONS PTY	
	CADELBOSCO DI SOPRA

ROCKHOPPER ITALIA	
	MONTE VERDESE

**ELENCO DELLE DITTE - Aggiornamento 31/ottobre/2017
RICERCA E COLTIVAZIONE DI IDROCARBURI**

PO VALLEY OPERATIONS PTY

Ltd. (c.f. n. 05584311004) con sede legale in Roma, Via Ludovisi, 16 (C.a.p. 00187)

TITOLI IN CUI LA DITTA E' PRESENTE

PERMESSI DI RICERCA IN TERRAFERMA		
	Numero titoli	Superficie pro-quota (Kmq)
Unico titolare	4	742,17
	TORRE DEL MORO TOZZONA GRATTASASSO PODERE GALLINA	
Rappresentante unico	2	475,50
	CADELBOSCO DI SOPRA SAN VINCENZO	
Contitolare	1	18,05
	CROCETTA	
Total	7	1.235,73

PERMESSI DI RICERCA NEL SOTTOFONDO MARINO

	Numero titoli	Superficie pro-quota (Kmq)
Unico titolare	1	526,00
	A.R 94.PY	
Total	1	526,00

Compressivamente PO VALLEY OPERATIONS PTY è presente in 8 titoli per una superficie pro-quota totale di 1.761,73 Kmq

JOINT-VENTURES

NORTHSUN ITALIA	
	CROCETTA SAN VINCENZO
PETROREP ITALIANA	
	CADELBOSCO DI SOPRA

ROCKHOPPER CIVITA

Ltd. (c.f. n. 93040860434) con sede legale in Londra, Southampton Buildings WC2 1AP, e sede secondaria in Roma, via Cornelia, 498 (C.a.p. 00166)

TITOLI IN CUI LA DITTA E' PRESENTE

PERMESSI DI RICERCA IN TERRAFERMA		
	Numero titoli	Superficie pro-quota (Kmq)
Unico titolare	1	276,57
	CIVITA	
Total	1	276,57

CONCESSIONI DI COLTIVAZIONE IN TERRAFERMA

	Numero titoli	Superficie pro-quota (Kmq)
Unico titolare	1	7,32
	AGLAVIZZA	
Total	1	7,32

Compressivamente ROCKHOPPER CIVITA è presente in 2 titoli per una superficie pro-quota totale di 283,89 Kmq

**ELENCO DELLE DITTE - Aggiornamento 31/ottobre/2017
RICERCA E COLTIVAZIONE DI IDROCARBURI**

ROCKHOPPER ITALIA

S.p.A. (c.f. n. 08344911006), con sede in Roma, Via Cornelia, 498 (C.a.p. 00166)

TITOLI IN CUI LA DITTA E' PRESENTE

PERMESSI DI RICERCA IN TERRAFERMA		
	Numero titoli	Superficie pro-quota (Kmq)
Contitolare	2	65,33
	TORRENTE LA VELLA SERRA S. BERNARDO	
Total	2	65,33

PERMESSI DI RICERCA NEL SOTTOFONDO MARINO		
	Numero titoli	Superficie pro-quota (Kmq)
Unico titolare	1	271,25
	B.R269.GC	
Contitolare	1	15,26
	A.R 81.FR	
Total	2	286,51

CONCESSIONI DI COLTIVAZIONE IN TERRAFERMA		
	Numero titoli	Superficie pro-quota (Kmq)
Unico titolare	1	70,79
	SCANZANO	
Rappresentante unico	3	158,84
	MONTE VERDESE TORRENTE CELONE SAN BASILE	
Total	4	229,63

CONCESSIONI DI COLTIVAZIONE NEL SOTTOFONDO MARINO		
	Numero titoli	Superficie pro-quota (Kmq)
Contitolare	2	48,23
	A.C 35.AG A.C 19.PI	
Total	2	48,23

Complessivamente ROCKHOPPER ITALIA è presente in 10 titoli per una superficie pro-quota totale di 629,71 Kmq

SARAS

S.p.A. (c.f. n. 00136440922) con sede in Sarroch (CA), S.S. Sulcitana, 195 (C.a.p. 09018)

TITOLI IN CUI LA DITTA E' PRESENTE

PERMESSI DI RICERCA IN TERRAFERMA		
	Numero titoli	Superficie pro-quota (Kmq)
Unico titolare	1	443,00
	ELEONORA	
Total	1	443,00

PERMESSI DI RICERCA DI RISORSE GEOTERMICHE IN TERRAFERMA		
	Numero titoli	Superficie pro-quota (Kmq)
Unico titolare	1	122,22
	IGIA RISORSE GEOTERMICHE	
Total	1	122,22

Complessivamente SARAS è presente in 2 titoli per una superficie pro-quota totale di 565,22 Kmq

SARP

S.p.A. Servizi & Assistenza Ricerche Petroliere (c.f. n. 01890600248) con sede in Novena Vicentina (VI), Via Cesare Battisti, 12, (C.a.p. 36025)

TITOLI IN CUI LA DITTA E' PRESENTE

PERMESSI DI RICERCA IN TERRAFERMA		
	Numero titoli	Superficie pro-quota (Kmq)
Contitolare	1	11,12
	MONTEMARCIANO	
Total	1	11,12

CONCESSIONI DI COLTIVAZIONE IN TERRAFERMA		
	Numero titoli	Superficie pro-quota (Kmq)
Contitolare	1	1,23
	SAN LORENZO	
Total	1	1,23

Complessivamente SARP è presente in 2 titoli per una superficie pro-quota totale di 12,35 Kmq

JOINT-VENTURES

EDISON	
	TORRENTE CELONE TORRENTE LA VELLA

ENI	
	A.C 19.PI A.C 35.AG A.R 81.FR SERRA S. BERNARDO

GAS PLUS ITALIANA	
	MONTE VERDESE

IRMINIO	
	SAN BASILE

PETROREP ITALIANA	
	MONTE VERDESE

TOTAL E&P ITALIA	
	SERRA S. BERNARDO

TOTAL E&P ITALIA	
	SERRA S. BERNARDO

JOINT-VENTURES

APENNINE ENERGY	
	MONTEMARCIANO SAN LORENZO

**ELENCO DELLE DITTE - Aggiornamento 31/ottobre/2017
RICERCA E COLTIVAZIONE DI IDROCARBURI**

SHELL ITALIA E&P

S.p.A. (c.f. n. 05160421003) con sede in Roma, Piazza Indipendenza, 11b (C.a.p. 00185)

TITOLI IN CUI LA DITTA E' PRESENTE

PERMESSI DI RICERCA IN TERRAFERMA		
	Numero titoli	Superficie pro-quota (Kmq)
Rappresentante unico	1	369,71
Contitolare	CASCINA ALBERTO	
	2	8,51
	TEMPA MOLIANO FOSSO VALDIENNA	
Total	3	378,22
CONCESSIONI DI COLTIVAZIONE IN TERRAFERMA		
	Numero titoli	Superficie pro-quota (Kmq)
Contitolare	2	331,62
	VAL D'AGRI GORGOGNONE	
Total	2	331,62

Completivamente SHELL ITALIA E&P è presente in 5 titoli per una superficie pro-quota totale di 709,84 Kmq

JOINT-VENTURES

ENI	
	FOSSO VALDIENNA TEMPA MOLIANO VAL D'AGRI
MITSUI E&P ITALIA B	
	GORGOGNONE
NORTHERN PETROLEUM (UK) LTD	
	CASCINA ALBERTO
TOTAL E&P ITALIA	
	FOSSO VALDIENNA GORGOGNONE TEMPA MOLIANO

SIM

S.r.l. (c.f. n. 00171870462) con sede in Viareggio (Lucca), località Massarosa (LU), Via Montramito (C.a.p. 55054)

TITOLI IN CUI LA DITTA E' PRESENTE

CONCESSIONI DI COLTIVAZIONE IN TERRAFERMA		
	Numero titoli	Superficie pro-quota (Kmq)
Unico titolare	2	313,14
	PIETRAMALA TOMBOLO	
Total	2	313,14

Completivamente SIM è presente in 2 titoli per una superficie pro-quota totale di 313,14 Kmq

SOCIETÀ IDROELETTRICA ALTO MODENESE - S.I.A.M.

S.r.l. (c.f. n. 00266280361) con sede in Lama Mocogno (MO), località Barigazzo, Via Nazionale, 65 (C.a.p. 41023)

TITOLI IN CUI LA DITTA E' PRESENTE

CONCESSIONI DI COLTIVAZIONE IN TERRAFERMA		
	Numero titoli	Superficie pro-quota (Kmq)
Unico titolare	3	39,41
	MONTE CANTIERE VETTA BARIGAZZO	
Total	3	39,41

Completivamente SOCIETÀ IDROELETTRICA ALTO MODENESE - S.I.A.M. è presente in 3 titoli per una superficie pro-quota totale di 39,41 Kmq

SOCOPLUS

S.r.l. (c.f. n. 02242850341) con sede legale ed uffici in Fidenza (PR), Via Emilia, 12 (C.a.p. 43036)

TITOLI IN CUI LA DITTA E' PRESENTE

CONCESSIONI DI COLTIVAZIONE IN TERRAFERMA		
	Numero titoli	Superficie pro-quota (Kmq)
Unico titolare	1	1,15
	POGGIO CASTIONE	
Total	1	1,15

Completivamente SOCOPLUS è presente in 1 titolo per una superficie pro-quota totale di 1,15 Kmq

TERME DI SALSOMAGGIORE E DI TABIANO

S.p.A. (c.f. n. 00153990346) con sede in Salsomaggiore Terme (PR), Via Roma, 9 (C.a.p. 43039)

TITOLI IN CUI LA DITTA E' PRESENTE

CONCESSIONI DI COLTIVAZIONE IN TERRAFERMA		
	Numero titoli	Superficie pro-quota (Kmq)
Unico titolare	2	13,91
	SALSOMAGGIORE I SALSOMAGGIORE II	
Total	2	13,91

Completivamente TERME DI SALSOMAGGIORE E DI TABIANO è presente in 2 titoli per una superficie pro-quota totale di 13,91 Kmq

**ELENCO DELLE DITTE - Aggiornamento 31/ottobre/2017
RICERCA E COLTIVAZIONE DI IDROCARBURI**

TERRACON

S.r.l. (c.f. 04348780489), con sede legale in Firenze, Viale Bovio, 20 (C.a.p. 50136) ed Uffici in Firenze, Via della Scala, 69 (C.a.p. 50123)

TITOLI IN CUI LA DITTA E' PRESENTE

PERMESSI DI RICERCA IN TERRAFERMA		
	Numero titoli	Superficie pro-quota (Kmq)
Unico titolare	2	663,36
	SASSUOLO BIBBIANO	
Total	2	663,36

Complessivamente TERRACON è presente in 2 titoli per una superficie pro-quota totale di 663,36 Kmq

TOTAL E&P ITALIA

S.p.A. (c.f. n. 10569621005), con sede in Roma, Via Cornelia, 498 (C.a.p. 00166)

TITOLI IN CUI LA DITTA E' PRESENTE

PERMESSI DI RICERCA IN TERRAFERMA		
	Numero titoli	Superficie pro-quota (Kmq)
Rappresentante unico	4	353,86
	ALIANO TEANA TEMPA MOLIANO FOSSO VALDIENNA	
Contitolare	1	36,98
	SERRA S. BERNARDO	
Total	5	390,84

CONCESSIONI DI COLTIVAZIONE IN TERRAFERMA		
	Numero titoli	Superficie pro-quota (Kmq)
Rappresentante unico	1	145,29
	GORGOLIONE	
Total	1	145,29

Complessivamente TOTAL E&P ITALIA è presente in 6 titoli per una superficie pro-quota totale di 536,14 Kmq

JOINT-VENTURES

ENI	
	ALIANO FOSSO VALDIENNA SERRA S. BERNARDO TEANA TEMPA MOLIANO
MITSUI E&P ITALIA B	
	GORGOLIONE
ROCKHOPPER ITALIA	
	SERRA S. BERNARDO
SHELL ITALIA E&P	
	FOSSO VALDIENNA GORGOLIONE TEMPA MOLIANO

**ELENCO DELLE DITTE - Aggiornamento 31/ottobre/2017
STOCCAGGIO DEL GAS NATURALE**

BLUGAS INFRASTRUTTURE

S.r.l.

TITOLI IN CUI LA DITTA E' PRESENTE

CONCESSIONI DI STOCCAGGIO IN TERRAFERMA		
	Numero titoli	Superficie pro-quota (Kmq)
Contitolare	1	5,18
	SAN POTITO E COTIGNOLA STOCCAGGIO	
Total	1	5,18

Compressivamente BLUGAS INFRASTRUTTURE è presente in 1 titolo per una superficie pro-quota totale di 5,18 Kmq

JOINT-VENTURES

EDISON STOCCAGGIO	
	SAN POTITO E COTIGNOLA STOCCAGGIO

EDISON STOCCAGGIO

S.p.A. (c.f. n. 04501620969) con sede in Milano, Foro Buonaparte, 31 (C.a.p. 20121)

TITOLI IN CUI LA DITTA E' PRESENTE

CONCESSIONI DI STOCCAGGIO IN TERRAFERMA		
	Numero titoli	Superficie pro-quota (Kmq)
Unico titolare	2	119,33
	COLLALTO STOCCAGGIO CELLINO STOCCAGGIO	
Rappresentante unico	1	46,58
	SAN POTITO E COTIGNOLA STOCCAGGIO	
Total	3	165,91

Compressivamente EDISON STOCCAGGIO è presente in 3 titoli per una superficie pro-quota totale di 165,91 Kmq

JOINT-VENTURES

BLUGAS INFRASTRUTTURE	
	SAN POTITO E COTIGNOLA STOCCAGGIO

GEOGASTOCK

S.p.A. (c.f. n. 02437370345) con sede in Paderno Franciacorta (BS), Via Donatori di Sangue 6/d (C.a.p. 25050)

TITOLI IN CUI LA DITTA E' PRESENTE

CONCESSIONI DI STOCCAGGIO IN TERRAFERMA		
	Numero titoli	Superficie pro-quota (Kmq)
Unico titolare	1	48,16
	CUGNO LE MACINE STOCCAGGIO	
Total	1	48,16

Compressivamente GEOGASTOCK è presente in 1 titolo per una superficie pro-quota totale di 48,16 Kmq

ITAL GAS STORAGE

S.r.l. (c.f. n. 08751271001), con sede legale in Milano, Via Meravigli 3 (C.a.p. 20123)

TITOLI IN CUI LA DITTA E' PRESENTE

CONCESSIONI DI STOCCAGGIO IN TERRAFERMA		
	Numero titoli	Superficie pro-quota (Kmq)
Unico titolare	1	24,23
	CORNEGLIANO STOCCAGGIO	
Total	1	24,23

Compressivamente ITAL GAS STORAGE è presente in 1 titolo per una superficie pro-quota totale di 24,23 Kmq

STOCCAGGI GAS ITALIA (STOGIT)

S.p.A. (c.f. n. 13271380159) con sede legale - Piazza Santa Barbara, 7 - 20097 San Donato Milanese (MI)

TITOLI IN CUI LA DITTA E' PRESENTE

CONCESSIONI DI STOCCAGGIO IN TERRAFERMA		
	Numero titoli	Superficie pro-quota (Kmq)
Unico titolare	10	689,86
	BORDOLANO STOCCAGGIO ALFONSINE STOCCAGGIO SABBIONCELLO STOCCAGGIO SERGNANO STOCCAGGIO MINERBIO STOCCAGGIO BRUGHERIO STOCCAGGIO RIPALTA STOCCAGGIO CORTEMAGGIORE STOCCAGGIO SETTALA STOCCAGGIO FIUME TRESTE STOCCAGGIO	
Total	10	689,86

Compressivamente STOCCAGGI GAS ITALIA (STOGIT) è presente in 10 titoli per una superficie pro-quota totale di 689,86 Kmq

**ELENCO DELLE DITTE - Aggiornamento 31/ottobre/2017
RICERCA E COLTIVAZIONE DI RISORSE GEOTERMICHE**

AIM SERVIZI A RETE

S.r.l. (c.f. n. 03196810240), con sede in Vicenza, Contrà Pedemuro San Biagio, 72

TITOLI IN CUI LA DITTA E' PRESENTE

CONCESSIONI DI COLTIVAZIONE DI RISORSE GEOTERMICHE IN TERRAFERMA		
	Numero titoli	Superficie pro-quota (Kmq)
Unico titolare	1	2,52
	VICENZA	
Total	1	2,52

Compressivamente AIM SERVIZI A RETE è presente in 1 titolo per una superficie pro-quota totale di 2,52 Kmq

COGEME

S.p.A. (c.f. n. 00298360173) con sede in Rovato (BS), Via XXV Aprile 18 (C.a.p. 25038)

TITOLI IN CUI LA DITTA E' PRESENTE

PERMESSI DI RICERCA DI RISORSE GEOTERMICHE IN TERRAFERMA		
	Numero titoli	Superficie pro-quota (Kmq)
Unico titolare	2	92,95
	TOBIA FRANCIACORTA	
Total	2	92,95

Compressivamente COGEME è presente in 2 titoli per una superficie pro-quota totale di 92,95 Kmq

DER

S.r.l.

TITOLI IN CUI LA DITTA E' PRESENTE

PERMESSI DI RICERCA DI RISORSE GEOTERMICHE IN TERRAFERMA		
	Numero titoli	Superficie pro-quota (Kmq)
Unico titolare	1	45,00
	ROMA OVEST	
Total	1	45,00

Compressivamente DER è presente in 1 titolo per una superficie pro-quota totale di 45, Kmq

ENEL GREEN POWER

S.p.A. (c.f. n. 10236451000) con sede legale in Pisa, Via Andrea Pisano, 120 (C.a.p. 56122)

TITOLI IN CUI LA DITTA E' PRESENTE

PERMESSI DI RICERCA DI RISORSE GEOTERMICHE IN TERRAFERMA		
	Numero titoli	Superficie pro-quota (Kmq)
Unico titolare	4	935,24
	MONTEGEMOLI MONTEBAMBOLI MURCI BOCCHEGGIANO	
Total	4	935,24
CONCESSIONI DI COLTIVAZIONE DI RISORSE GEOTERMICHE IN TERRAFERMA		
	Numero titoli	Superficie pro-quota (Kmq)
Unico titolare	8	492,95
	CHIUSDINO TRAVALE LUSTIGNANO LARDERELLO CANNETO RIO SECCO PIANCASTAGNAIO BAGNORE	
Total	8	492,95

Compressivamente ENEL GREEN POWER è presente in 12 titoli per una superficie pro-quota totale di 1.428,19 Kmq

**ELENCO DELLE DITTE - Aggiornamento 31/ottobre/2017
RICERCA E COLTIVAZIONE DI RISORSE GEOTERMICHE**

ENI - Attività geotermiche

S.p.A. (c.f. n. 00484960588) con sede in Roma, Piazzale Enrico Mattei, 1 (C.a.p. 00144) ed uffici in San Donato Milanese (MI), Via Emilia, 1 (C.a.p. 20097)

TITOLI IN CUI LA DITTA E' PRESENTE

CONCESSIONI DI COLTIVAZIONE DI RISORSE GEOTERMICHE IN TERRAFERMA		
	Numero titoli	Superficie pro-quota (Kmq)
Rappresentante unico	1	15,86
	FERRARA	
Total	1	15,86

Compressivamente ENI - Attività geotermiche è presente in 1 titolo per una superficie pro-quota totale di 15,86 Kmq

JOINT-VENTURES

ERGA	FERRARA
------	---------

ERGA

S.p.A. (c.f. n. 01494190505) con sede legale in Pisa, Via Andrea Pisano, 120 (C.a.p. 56122) e sede amministrativa in Firenze, Via Pier Capponi, 61 (C.a.p. 50132)

TITOLI IN CUI LA DITTA E' PRESENTE

CONCESSIONI DI COLTIVAZIONE DI RISORSE GEOTERMICHE IN TERRAFERMA		
	Numero titoli	Superficie pro-quota (Kmq)
Unico titolare	1	111,15
	VALENTANO	
Contitolare	1	15,86
	FERRARA	
Total	2	127,01

Compressivamente ERGA è presente in 2 titoli per una superficie pro-quota totale di 127,01 Kmq

JOINT-VENTURES

ENI - Attività geotermiche	FERRARA
----------------------------	---------

FUTURO ENERGIA

S.r.l. (c.f. n. 02723340218) con sede in Bolzano, Via Alto Adige 40/VII (C.a.p. 39100)

TITOLI IN CUI LA DITTA E' PRESENTE

PERMESSI DI RICERCA DI RISORSE GEOTERMICHE IN TERRAFERMA		
	Numero titoli	Superficie pro-quota (Kmq)
Unico titolare	1	88,60
	PERETA	
Total	1	88,60

Compressivamente FUTURO ENERGIA è presente in 1 titolo per una superficie pro-quota totale di 88,6 Kmq

GEOTERMICA

S.r.l. (c.f. n. 023497311204) con sede in S. Cataldo (CL), viale della Rinascita, 6 (C.a.p. 93017)

TITOLI IN CUI LA DITTA E' PRESENTE

PERMESSI DI RICERCA DI RISORSE GEOTERMICHE IN TERRAFERMA		
	Numero titoli	Superficie pro-quota (Kmq)
Unico titolare	1	6,49
	PANTELLERIA	
Total	1	6,49

Compressivamente GEOTERMICA è presente in 1 titolo per una superficie pro-quota totale di 6,49 Kmq

GEOTHERMICS ITALY

S.r.l. (c.f. n. 02682950213) con sede in Bolzano, Via Avogadro 4 (C.a.p. 39100)

TITOLI IN CUI LA DITTA E' PRESENTE

PERMESSI DI RICERCA DI RISORSE GEOTERMICHE IN TERRAFERMA		
	Numero titoli	Superficie pro-quota (Kmq)
Unico titolare	3	231,52
	PIANA DEL DIAVOLO LAGO DI VICO GUARDISTALLO	
Total	3	231,52

Compressivamente GEOTHERMICS ITALY è presente in 3 titoli per una superficie pro-quota totale di 231,52 Kmq

**ELENCO DELLE DITTE - Aggiornamento 31/ottobre/2017
RICERCA E COLTIVAZIONE DI RISORSE GEOTERMICHE**

GESTO ITALIA

S.r.l. (c.f. n. 10619261000), con sede legale in Roma (RM), Viale delle Milizie 12 (C.a.p. 00192)

TITOLI IN CUI LA DITTA E' PRESENTE

PERMESSI DI RICERCA DI RISORSE GEOTERMICHE IN TERRAFERMA		
	Numero titoli	Superficie pro-quota (Kmq)
Unico titolare	3	203,73
	MONTALCINO MAZZOLLA CINIGIANO	
Total	3	203,73

Complessivamente GESTO ITALIA è presente in 3 titoli per una superficie pro-quota totale di 203,73 Kmq

LA R.E.P. AMBIENTE

S.r.l.

TITOLI IN CUI LA DITTA E' PRESENTE

PERMESSI DI RICERCA DI RISORSE GEOTERMICHE IN TERRAFERMA		
	Numero titoli	Superficie pro-quota (Kmq)
Unico titolare	1	18,07
	VALLE DI SUIO	
Total	1	18,07

Complessivamente LA R.E.P. AMBIENTE è presente in 1 titolo per una superficie pro-quota totale di 18,07 Kmq

MAGMA ENERGY ITALIA

S.r.l. con sede legale in Firenze (FI), Via Bolognese 55 (C.a.p. 50139)

TITOLI IN CUI LA DITTA E' PRESENTE

PERMESSI DI RICERCA DI RISORSE GEOTERMICHE IN TERRAFERMA		
	Numero titoli	Superficie pro-quota (Kmq)
Unico titolare	2	487,16
	ROCCASTRADA MENSANO	
Total	2	487,16

Complessivamente MAGMA ENERGY ITALIA è presente in 2 titoli per una superficie pro-quota totale di 487,16 Kmq

MALPAGA

S.p.A.

TITOLI IN CUI LA DITTA E' PRESENTE

PERMESSI DI RICERCA DI RISORSE GEOTERMICHE IN TERRAFERMA		
	Numero titoli	Superficie pro-quota (Kmq)
Unico titolare	1	2,50
	MALPAGA	
Total	1	2,50

Complessivamente MALPAGA è presente in 1 titolo per una superficie pro-quota totale di 2,5 Kmq

RENEWEM

S.r.l.

TITOLI IN CUI LA DITTA E' PRESENTE

PERMESSI DI RICERCA DI RISORSE GEOTERMICHE IN TERRAFERMA		
	Numero titoli	Superficie pro-quota (Kmq)
Unico titolare	1	87,85
	MONTE LABBRO	
Total	1	87,85

Complessivamente RENEWEM è presente in 1 titolo per una superficie pro-quota totale di 87,85 Kmq

**ELENCO DELLE DITTE - Aggiornamento 31/ottobre/2017
RICERCA E COLTIVAZIONE DI RISORSE GEOTERMICHE**

SARAS

S.p.A. (c.f. n. 00136440922) con sede in Sarroch (CA), S.S. Sulcitana, 195 (C.a.p. 09018)

TITOLI IN CUI LA DITTA E' PRESENTE

PERMESSI DI RICERCA IN TERRAFERMA		
	Numero titoli	Superficie pro-quota (Kmq)
Unico titolare	1	443,00
	ELEONORA	
Total	1	443,00
PERMESSI DI RICERCA DI RISORSE GEOTERMICHE IN TERRAFERMA		
	Numero titoli	Superficie pro-quota (Kmq)
Unico titolare	1	122,22
	IGIA RISORSE GEOTERMICHE	
Total	1	122,22

Complessivamente SARAS è presente in 2 titoli per una superficie pro-quota totale di 565,22 Kmq

SORGENIA GEOTHERMAL

S.r.l. con sede legale in Milano (MI), Via Vincenzo Viviani 12 (C.a.p. 20124)

TITOLI IN CUI LA DITTA E' PRESENTE

PERMESSI DI RICERCA DI RISORSE GEOTERMICHE IN TERRAFERMA		
	Numero titoli	Superficie pro-quota (Kmq)
Unico titolare	7	411,84
	LA GRASCETA LA VEDUTA CELLERE MONTORIO LE CASCINELLE MONTE SANTA CROCE POGGIO MONTONE	
Total	7	411,84

Complessivamente SORGENIA GEOTHERMAL è presente in 7 titoli per una superficie pro-quota totale di 411,84 Kmq

TERRA ENERGY

TITOLI IN CUI LA DITTA E' PRESENTE

PERMESSI DI RICERCA DI RISORSE GEOTERMICHE IN TERRAFERMA		
	Numero titoli	Superficie pro-quota (Kmq)
Unico titolare	2	137,50
	SCANSANO POMONTE	
Total	2	137,50

Complessivamente TERRA ENERGY è presente in 2 titoli per una superficie pro-quota totale di 137,5 Kmq

TOSCO GEO

S.r.l. (c.f. n. 06142590485) con sede in Barberino Val d'Elsa (FI), Via Pisana 47 (C.a.p. 50021)

TITOLI IN CUI LA DITTA E' PRESENTE

PERMESSI DI RICERCA DI RISORSE GEOTERMICHE IN TERRAFERMA		
	Numero titoli	Superficie pro-quota (Kmq)
Unico titolare	6	361,60
	SARDARA SAN GAVINO MONREALE RIPA D'ORCIA CAMPIGLIA D'ORCIA CASTIGLIONE D'ORCIA BAGNOLO	
Total	6	361,60

Complessivamente TOSCO GEO è presente in 6 titoli per una superficie pro-quota totale di 361,6 Kmq



<http://unmig.mise.gov.it>