



MINISTERO DELLO SVILUPPO ECONOMICO
DIREZIONE GENERALE PER LA SICUREZZA ANCHE AMBIENTALE DELLE
ATTIVITÀ MINERARIE ED ENERGETICHE - UNMIG

Anno LX - N. 11

30 Novembre 2016

BOLLETTINO UFFICIALE DEGLI IDROCARBURI E DELLE GEORISORSE



MINISTERO DELLO SVILUPPO ECONOMICO
DIREZIONE GENERALE PER LA SICUREZZA ANCHE AMBIENTALE DELLE
ATTIVITÀ MINERARIE ED ENERGETICHE - UNMIG

Anno LX - N. 11

30 Novembre 2016

BOLLETTINO UFFICIALE DEGLI IDROCARBURI E DELLE GEORISORSE

Direttore responsabile: OMBRETTA COPPI
Capo redattore: NICOLA SANTOCCHI
Redazione: ANTONELLA ORLANDI – ROSALBA URTIS

SOMMARIO

AVVERTENZE	5
RECAPITI	6

ATTIVITÀ DI RICERCA E COLTIVAZIONE DI IDROCARBURI IN TERRA

PERMESSI DI RICERCA

DECRETI RELATIVI ALLA TITOLARITÀ

Cambio di intestazione delle quote di titolarità relative a permessi di ricerca e concessioni di coltivazione a seguito di fusione mediante incorporazione della Società ADRIATICA IDROCARBURI S.p.A. nella società ENI S.p.A.....	7
--	---

CONCESSIONI DI COLTIVAZIONE

ISTANZE RELATIVE ALLA VIGENZA

Istanza di proroga della concessione di coltivazione «SALGASTRI» presentata dalla Società LAZZI GAS S.r.l.	10
---	----

DECRETI RELATIVI ALLA VIGENZA

Proroga della concessione di coltivazione «PIETRAMALA».....	10
---	----

ATTIVITÀ DI RICERCA E COLTIVAZIONE DI IDROCARBURI IN MARE

PERMESSI DI RICERCA

ISTANZE RELATIVE ALLA VIGENZA

Istanza di sospensione del decorso temporale del permesso di ricerca «B.R269.GC» presentata dalla Società Rockhopper Italia S.p.A.	13
---	----

CONCESSIONI DI COLTIVAZIONE

DECRETI RELATIVI ALLA VIGENZA

Proroga e riduzione dell'area della concessione di coltivazione «A.C28.EA».	13
--	----

GEOTERMIA

ISTANZE DI PERMESSO DI RICERCA DI RISORSE GEOTERMICHE FINALIZZATO ALLA SPERIMENTAZIONE DI IMPIANTI PILOTA

NUOVE ISTANZE

Istanza di permesso di ricerca di risorse geotermiche finalizzato alla sperimentazione di impianti pilota denominato «LATERA» presentata dalla Società LATERA SVILUPPO S.r.l.	17
Regione Lazio	

DETERMINAZIONI

Determinazione di ripermutazione in riduzione della concessione mineraria di fluidi geotermici denominata «VALENTANO» - Società Enel Green Power S.p.A.	18
--	----

MERCATO DEL GAS NATURALE

LEGGI E DECRETI

Aggiornamento delle reti di trasporto regionale.	21
Approvazione delle modifiche alla disciplina del mercato del gas naturale allegata al D.M. 06/03/2013 del Ministero dello sviluppo economico.	23

PIANI TOPOGRAFICI

Tav. 1 – Concessione di coltivazione «A.C28.EA».....	26
Tav. 2 – Istanza di permesso di ricerca di impianto pilota «LATERA».....	27
Tav. 3 – Concessione di coltivazione di risorse geotermiche «VALENTANO».....	28

ELENCHI

ELENCO DELLE ISTANZE.....	30
ELENCO DEI TITOLI VIGENTI	44

AVVERTENZE

Al fine di agevolare la consultazione delle istanze e dei provvedimenti citati con il loro numero di pubblicazione nel *Bollettino ufficiale degli idrocarburi e delle georisorse* si riportano qui di seguito i numeri di pubblicazione che contrassegnano le istanze ed i provvedimenti pubblicati in ciascun numero del *B.U.I.G.*

BOLLETTINO			NUMERI DI PUBBLICAZIONE		BOLLETTINO			NUMERI DI PUBBLICAZIONE	
Anno	Numero	Data di pubblicazione	dal numero	al numero	Anno	Numero	Data di pubblicazione	dal numero	al numero
LIII	1	31 gennaio 2009	1	7	LVII	1	31 gennaio 2013	1	15
LIII	2	28 febbraio 2009	8	20	LVII	2	28 febbraio 2013	16	34
LIII	3	31 marzo 2009	21	33	LVII	3	31 marzo 2013	35	57
LIII	4	30 aprile 2009	34	50	LVII	4	30 aprile 2013	58	72
LIII	5	31 maggio 2009	51	66	LVII	5	31 maggio 2013	73	82
LIII	6	30 giugno 2009	67	72	LVII	6	30 giugno 2013	83	92
LIII	7	31 luglio 2009	73	92	LVII	7	31 luglio 2013	93	111
LIII	8	31 agosto 2009	93	116	LVII	8	31 agosto 2013	112	126
LIII	9	30 settembre 2009	117	124	LVII	9	30 settembre 2013	127	143
LIII	10	31 ottobre 2009	125	139	LVII	10	31 ottobre 2013	144	166
LIII	11	30 novembre 2009	140	154	LVII	11	30 novembre 2013	167	182
LIII	12	31 dicembre 2009	155	167	LVII	12	31 dicembre 2013	183	199
LIV	1	31 gennaio 2010	1	21	LVIII	1	31 gennaio 2014	1	30
LIV	2	28 febbraio 2010	22	45	LVIII	2	28 febbraio 2014	31	47
LIV	3	31 marzo 2010	46	72	LVIII	3	31 marzo 2014	48	67
LIV	4	30 aprile 2010	73	101	LVIII	4	30 aprile 2014	67	81
LIV	5	31 maggio 2010	102	119	LVIII	5	31 maggio 2014	82	102
LIV	6	30 giugno 2010	120	130	LVIII	6	30 giugno 2014	103	125
LIV	7	31 luglio 2010	131	151	LVIII	7	31 luglio 2014	126	150
LIV	8	31 agosto 2010	152	161	LVIII	8	31 agosto 2014	151	160
LIV	9	30 settembre 2010	162	167	LVIII	9	30 settembre 2014	161	174
LIV	10	31 ottobre 2010	168	177	LVIII	10	31 ottobre 2014	175	200
LIV	11	30 novembre 2010	178	192	LVIII	11	30 novembre 2014	201	209
LIV	12	31 dicembre 2010	193	230	LVIII	12	31 dicembre 2014	210	221
LV	1	31 gennaio 2011	1	22	LIX	1	31 gennaio 2015	1	28
LV	2	28 febbraio 2011	23	39	LIX	2	28 febbraio 2015	29	46
LV	3	31 marzo 2011	40	58	LIX	3	31 marzo 2015	47	61
LV	4	30 aprile 2011	59	84	LIX	4	30 aprile 2015	62	85
LV	5	31 maggio 2011	85	104	LIX	5	31 maggio 2015	86	98
LV	6	30 giugno 2011	105	129	LIX	6	30 giugno 2015	99	106
LV	7	31 luglio 2011	130	147	LIX	7	31 luglio 2015	107	122
LV	8	31 agosto 2011	148	161	LIX	8	31 agosto 2015	123	135
LV	9	30 settembre 2011	162	176	LIX	9	30 settembre 2015	136	150
LV	10	31 ottobre 2011	177	189	LIX	10	31 ottobre 2015	151	154
LV	11	30 novembre 2011	190	205	LIX	11	30 novembre 2015	155	172
LV	12	31 dicembre 2011	206	213	LIX	12	31 dicembre 2015	173	180
LVI	1	31 gennaio 2012	1	23	LX	1	31 gennaio 2016	1	33
LVI	2	29 febbraio 2012	24	45	LX	2	29 febbraio 2016	34	49
LVI	3	31 marzo 2012	46	64	LX	3	31 marzo 2016	50	66
LVI	4	30 aprile 2012	65	95	LX	4	30 aprile 2016	67	78
LVI	5	31 maggio 2012	96	107	LX	5	31 maggio 2016	79	96
LVI	6	30 giugno 2012	108	120	LX	6	30 giugno 2016	97	114
LVI	7	31 luglio 2012	121	144	LX	7	31 luglio 2016	115	135
LVI	8	31 agosto 2012	145	156	LX	8	31 agosto 2016	136	138
LVI	9	30 settembre 2012	157	174	LX	9	30 settembre 2016	139	150
LVI	10	31 ottobre 2012	175	196	LX	10	31 ottobre 2016	151	164
LVI	11	30 novembre 2012	197	223	LX	11	30 novembre 2016	165	173
LVI	12	31 dicembre 2012	224	239					

La delimitazione delle istanze, dei permessi e delle concessioni pubblicate sui BUIG è rappresentata esclusivamente dalle relative coordinate geografiche, pertanto le tavole allegate sono puramente indicative ed eventuali incongruenze con le suddette coordinate geografiche sono da considerarsi semplici imprecisioni grafiche.

Eventuali opposizioni o reclami avverso le istanze ed i provvedimenti pubblicati nel *B.U.I.G.*, redatte in carta legale, vanno indirizzate al Ministero dello sviluppo economico - Direzione generale per la sicurezza anche ambientale delle attività minerarie ed energetiche - Ufficio nazionale minerario per gli idrocarburi e le georisorse (DGS-UNMIG) - Via Molise, 2 - 00187 Roma.

Il *B.U.I.G.* è pubblicato sul sito internet del Ministero dello sviluppo economico - Direzione generale per la sicurezza-UNMIG all'indirizzo <http://unmig.mise.gov.it/unmig/buig> entro il giorno 5 del mese successivo alla data del Bollettino stesso.

RECAPITI

DIREZIONE GENERALE PER LA SICUREZZA ANCHE AMBIENTALE DELLE ATTIVITÀ MINERARIE ED ENERGETICHE
UFFICIO NAZIONALE MINERARIO PER GLI IDROCARBURI E LE GEORISORSE (DGS-UNMIG)

Via Molise, 2 - 00187 Roma

Tel.: (+39) 06-47052859 - Fax.: (+39) 06-47887802

e-mail: dgsunmig.segreteria@mise.gov.it

PEC: dgsunmig.dg@pec.mise.gov.it

Direttore Generale: Franco Terlizzone

e-mail: franco.terlizzone@mise.gov.it

Divisione I

Affari generali

Via Molise, 2 - 00187 Roma

Tel.: (+39) 06-4705-2039 - Fax.: (+39) 06-4788-7802

PEC: dgsunmig.div01@pec.mise.gov.it

Dirigente: Paola Picone

e-mail: paola.picone@mise.gov.it

Divisione II

Sezione UNMIG di Bologna

Via Zamboni, 1 - 40125 Bologna

Tel.: (+39) 051-234326 - Fax.: (+39) 051-228927

e-mail: unmig.bologna@mise.gov.it

PEC: dgsunmig.div02@pec.mise.gov.it

Dirigente: Giancarlo Giacchetta

e-mail: giancarlo.giacchetta@mise.gov.it

Divisione III

Sezione UNMIG di Roma

Viale Boston, 25 - 00144 Roma

Tel.: (+39) 06-5993-2750 - Fax.: (+39) 06-5993-2761

e-mail: unmig.roma@mise.gov.it

PEC: dgsunmig.div03@pec.mise.gov.it

Dirigente: Marcello Saralli

e-mail: marcello.saralli@mise.gov.it

Divisione IV

Sezione UNMIG di Napoli

Piazza Giovanni Bovio, 22 - 80133 Napoli

Tel.: (+39) 081-5510049 - Fax.: (+39) 081-5519460

e-mail: unmig.napoli@mise.gov.it

PEC: dgsunmig.div04@pec.mise.gov.it

Dirigente: Arnaldo Vioto

e-mail: arnaldo.vioto@mise.gov.it

Divisione V

Laboratori chimici e mineralogici

Via Antonio Bosio, 15 - 00161 Roma

Tel.: (+39) 06-4880167 - Fax.: (+39) 06-4824723

PEC: dgsunmig.div05@pec.mise.gov.it

Dirigente:

e-mail:

Divisione VI

Sicurezza, BUIG, cartografia e statistiche

Via Molise, 2 - 00187 Roma

Tel.: (+39) 06-4705-2705 - Fax.: (+39) 06-4788-7934

PEC: dgsunmig.div06@pec.mise.gov.it

Dirigente: Silvia Grandi

e-mail: silvia.grandi@mise.gov.it

DIREZIONE GENERALE PER LA SICUREZZA DELL'APPROVVIGIONAMENTO E LE INFRASTRUTTURE ENERGETICHE

Via Molise, 2 - 00187 Roma

Tel. (+39) 06 4705 2796 - Fax. (+39) 06 4705 2036

PEC: dgsaie.dg@pec.mise.gov.it

Direttore generale: Gilberto Dialuce

Divisione V – Sistemi, mercati, infrastrutture di trasporto ed approvvigionamento del gas naturale

PEC: dgsaie.div05@mise.gov.it

Dirigente: Liliana Panei

e-mail: liliana.panei@mise.gov.it

Divisione VII – Rilascio e gestione titoli minerari, espropri, royalties

PEC: dgsaie.div07@mise.gov.it

Dirigente: Carlo Landolfi

e-mail: carlo.landolfi@mise.gov.it

ATTIVITÀ DI RICERCA E COLTIVAZIONE DI IDROCARBURI IN TERRA

PERMESSI DI RICERCA

DECRETI RELATIVI ALLA TITOLARITÀ

NUMERO DI PUBBLICAZIONE: 165.

DECRETO MINISTERIALE 21 novembre 2016

Cambio di intestazione delle quote di titolarità relative a permessi di ricerca e concessioni di coltivazione a seguito di fusione mediante incorporazione della Società ADRIATICA IDROCARBURI S.p.A. nella società ENI S.p.A.

IL DIRETTORE GENERALE PER LA SICUREZZA DELL'APPROVVIGIONAMENTO E LE INFRASTRUTTURE ENERGETICHE

VISTA la legge 11 gennaio 1957, n. 6, e successive modificazioni, recante "Ricerca e coltivazione degli idrocarburi liquidi e gassosi";

VISTO il decreto del Presidente della Repubblica 9 aprile 1959, n. 128, e successive modificazioni, recante "Norme di polizia delle miniere e delle cave";

VISTA la legge 21 luglio 1967, n. 613, e successive modificazioni, recante "Ricerca e coltivazione degli idrocarburi liquidi e gassosi nel mare territoriale e nella piattaforma continentale e modificazioni alla legge 11 gennaio 1957, n. 6, sulla ricerca e coltivazione degli idrocarburi liquidi e gassosi";

VISTO il decreto del Presidente della Repubblica 24 novembre 1971, n. 1199, e successive modificazioni, recante "Semplificazione dei procedimenti in materia di ricorsi amministrativi";

VISTO il decreto del Presidente della Repubblica 24 maggio 1979, n. 886, e successive modificazioni, recante "Integrazione ed adeguamento delle norme di polizia delle miniere e delle cave, contenute nel decreto del Presidente della Repubblica 9 aprile 1959, n. 128, al fine di regolare le attività di prospezione, di ricerca e di coltivazione degli idrocarburi nel mare territoriale e nella piattaforma continentale";

VISTO il decreto del Ministro della marina mercantile 20 maggio 1982, recante "Norme di esecuzione del decreto del Presidente della Repubblica 24 maggio 1979, n. 886, concernente le attività di prospezione, ricerca e coltivazione di idrocarburi nel mare", pubblicato nella Gazzetta Ufficiale n. 200 del 22 luglio 1982;

VISTA la legge 8 agosto 1985, n. 431 e successive modificazioni e integrazioni, recante "Disposizioni urgenti per la tutela delle zone di particolare interesse ambientale";

VISTA la legge 7 agosto 1990, n. 241, recante "Nuove norme in materia di procedimento amministrativo e di diritto di accesso ai documenti amministrativi", e successive modificazioni;

VISTA la legge 9 gennaio 1991, n. 9, e successive modificazioni, recante "Norme per l'attuazione del nuovo Piano energetico nazionale: aspetti istituzionali, centrali idroelettriche ed elettrodotti, idrocarburi e geotermia, autoproduzione e disposizioni fiscali";

VISTO il regolamento di cui al decreto del Presidente della Repubblica 18 aprile 1994, n. 484, recante "Disciplina dei procedimenti di conferimento dei permessi di prospezione o ricerca e di concessione di coltivazione di idrocarburi in terraferma e in mare";

VISTO il decreto legislativo 25 novembre 1996, n. 624, recante "Attuazione della direttiva 92/91/CEE relativa alla sicurezza e salute dei lavoratori nelle industrie estrattive per trivellazione e della direttiva 92/104/CEE relativa alla sicurezza e salute dei lavoratori nelle industrie estrattive a cielo aperto o sotterranee";

VISTO il decreto legislativo 25 novembre 1996, n. 625 e successive modificazioni, recante "Attuazione della direttiva 94/22/CEE, relativa alle condizioni di rilascio e di esercizio delle autorizzazioni alla prospezione, ricerca e coltivazione di idrocarburi";

VISTA la legge 20 agosto 2004, n. 239, e successive modificazioni, recante "Riordino del settore energetico, nonché delega al governo per il riassetto delle disposizioni vigenti in materia di energia";

VISTO il decreto legislativo 3 aprile 2006, n. 152, e successive modificazioni, recante "Norme in materia ambientale";

VISTO il decreto legislativo 9 aprile 2008, n. 81, recante "Attuazione dell'articolo 1 della legge 3 agosto 2007, n. 123, recante norme in materia di tutela della salute e della sicurezza nei luoghi di lavoro e sue modifiche ed integrazioni";

VISTO il decreto legislativo 30 maggio 2008, n. 117, e successive modificazioni, recante "Attuazione della direttiva 2006/21/CE relativa alla gestione dei rifiuti delle industrie estrattive, di modifica la direttiva 2004/35/CE";

VISTO il decreto legislativo 2 luglio 2010, n. 104, e successive modificazioni, recante "Attuazione dell'articolo 44 della legge 18 giugno 2009, n. 69, recante delega al governo per il riordino del processo amministrativo";

VISTO il decreto legge 9 febbraio 2012, n. 5, convertito, con modificazioni, dalla legge 4 aprile 2012, n. 35, recante "Disposizioni urgenti in materia di semplificazione e sviluppo";

VISTO il decreto legge 22 giugno 2012, n. 83, convertito, con modificazioni, dalla legge 7 agosto 2012, n. 134, recante "Misure urgenti per la crescita del Paese";

VISTO il decreto del Presidente del Consiglio dei Ministri 5 dicembre 2013, recante "Regolamento di organizzazione del Ministero dello sviluppo economico", pubblicato nella Gazzetta Ufficiale n. 19 del 24 gennaio 2014;

VISTO il decreto del Presidente del Consiglio dei Ministri 22 febbraio 2013 e successive modifiche ed integrazioni, recante "Regole tecniche in materia di generazione, apposizione e verifica delle firme elettroniche avanzate, qualificate e digitali";

VISTO il decreto interministeriale 8 marzo 2013, recante "Approvazione del documento di Strategia Energetica Nazionale";

VISTO il decreto-legge 12 settembre 2014, n. 133, convertito, con modificazioni, dalla legge 11 novembre 2014, n. 164, e successive modificazioni, recante "Misure urgenti per l'apertura dei cantieri, la realizzazione delle opere pubbliche, la digitalizzazione del Paese, la semplificazione burocratica, l'emergenza del dissesto idrogeologico e per la ripresa delle attività produttive";

VISTO il decreto del Ministro dello sviluppo economico 25 marzo 2015, recante "Aggiornamento del disciplinare tipo in attuazione dell'articolo 38 del decreto-legge 12 settembre 2014, n. 133, convertito, con modificazioni, dalla legge 11 novembre 2014, n. 164", pubblicato nella Gazzetta Ufficiale n. 103 del 6 maggio 2015;

VISTO il decreto del Direttore Generale per le risorse minerarie ed energetiche 15 luglio 2015, recante "Procedure operative di attuazione del decreto 25 marzo 2015 e modalità di svolgimento delle attività di prospezione, ricerca e coltivazione di idrocarburi liquidi e gassosi e dei relativi controlli, ai sensi dell'articolo 19, comma 6, dello stesso decreto", pubblicato nella Gazzetta Ufficiale n. 204 del 3 settembre 2015;

VISTO il decreto legislativo 18 agosto 2015, n. 145, recante "Attuazione della direttiva 2013/30/UE sulla sicurezza delle operazioni in mare nel settore degli idrocarburi e che modifica la direttiva 2004/35/CE";

VISTO il decreto ministeriale 30 ottobre 2015 recante "Delega al Direttore Generale per la sicurezza dell'approvvigionamento e le infrastrutture energetiche dei compiti e delle risorse finanziarie necessarie all'espletamento delle funzioni trasferite in ossequio alle previsioni del Decreto Legislativo 18 agosto 2015 n. 145";

VISTO il decreto ministeriale 30 ottobre 2015 recante "Modifiche al Decreto Ministeriale 17 luglio 2014 di individuazione degli uffici dirigenziali di livello non generale";

VISTA la legge 28 dicembre 2015, n. 208 recante "Disposizioni per la formazione del bilancio annuale e pluriennale dello Stato" ("Legge di Stabilità 2016") e, in particolare, il comma 239 dell'articolo 1 che modifica il secondo e terzo periodo dell'articolo 6, comma 17 del decreto legislativo 3 aprile 2006, n. 152 che stabilisce che "....I titoli abilitativi già rilasciati sono fatti salvi per la durata di vita utile del giacimento, nel rispetto degli standard di sicurezza e di salvaguardia ambientale....";

VISTA la Circolare del 25 febbraio 2016 "Disposizioni in materia di procedimenti inerenti i titoli minerari" di aggiornamento del decreto direttoriale 15 luglio 2015;

VISTA l'istanza datata 24 ottobre 2016 prot. n. 403 pervenuta in data 27 ottobre 2016 prot. n. 29514, con la quale la Società ENI S.p.A. ha chiesto che le quote di titolarità dei permessi di ricerca e delle concessioni di coltivazione di idrocarburi liquidi e gassosi detenute dalla Società Adriatica Idrocarburi S.p.A. vengano intestate alla Società ENI S.p.A. a seguito della fusione mediante incorporazione della prima nella seconda;

VISTO l'atto in data 26 settembre 2016 a rogito del Dott. Piercarlo Mattea, notaio in Lodi, raccolta. N. 24857 repertorio n. 195955 e registrato presso l'Ufficio del registro di Lodi in data 27 settembre 2016 al n. 7106 serie 1T, con il quale, a decorrere dalla data del 1° ottobre 2016, è stata effettuata la fusione mediante incorporazione della Società Adriatica Idrocarburi S.p.A. nella Società ENI S.p.A.;

D E C R E T A:

Art. 1

(Titolarità)

1. Ai sensi del combinato disposto dell'art. 18 della legge 21 luglio 1967, n. 613/67, dell'art.13, comma 6, del D.Lgs n. 625/96 e dell'art. 18 del D.D. 15 luglio 2015 a decorrere dal 1° ottobre 2016 sono intestate dalla Società ADRIATICA IDROCARBURI S.p.A. (c.f. 02288100692) con sede in San Giovanni Teatino (CH), Via Aterno n. 157 all'ENTE NAZIONALE IDROCARBURI – ENI S.p.A. (c.f. 00484960588) con sede in Roma Piazzale Enrico Mattei, n. 1 ed Uffici in San Donato Milanese, via Emilia n. 1 (C.a.p. 20097), le quote di titolarità nei seguenti permessi di ricerca e concessioni di coltivazione di idrocarburi liquidi e gassosi:.

PERMESSI:

BUCCHIANICO:	100%
MUTIGNANO:	50%
ORTONA:	100%
SETTECERRI:	100%

CONCESSIONI:

B.C3.AS:	100%
B.C4.AS:	100%
B.C5.AS:	100%
B.C9.AS:	66,67%
B.C10.AS:	51%
B.C12.AS:	51%
B.C15.AV:	100%
B.C21.AG:	51%
CAPPARUCCIA:	95%
COLLE SAN GIOVANNI:	50%
SAN BENEDETTO DEL TRONTO:	85,50%
MASSERIA VERTICCHIO:	100%
MIGLIANICO:	100%
MONTE CASTELLANO:	50%
MONTE GRANARO:	25%
MONTE URANO:	60%

La Società ENI S.p.A. è confermata rappresentante unica nei titoli minerari nei quali la Società ADRIATICA IDROCARBURI S.p.A. ricopriva tale carica.

Art. 2

(Pubblicazione e consegna)

1. Il presente decreto è pubblicato nel sito internet del Ministero dello sviluppo economico e nel Bollettino Ufficiale degli Idrocarburi e delle Georisorse e consegnato alla Società ENI- S.p.A. tramite le competenti Agenzia del Demanio - Direzione Regionale.

2. Contro il presente provvedimento è ammesso ricorso giurisdizionale avanti al Tribunale Amministrativo Regionale Lazio, sede di Roma secondo le modalità di cui al D.Lgs 2 luglio 2010, n. 104, o ricorso straordinario al Presidente della Repubblica, ai sensi del D.P.R. 24 novembre 1971, n. 1199, rispettivamente entro 60 e 120 giorni dalla data della notifica o della comunicazione dell'atto impugnato o da quando l'interessato ne abbia avuto piena conoscenza.

Roma, 21 novembre 2016

Il Direttore generale: DIALUCE

CONCESSIONI DI COLTIVAZIONE

ISTANZE RELATIVE ALLA VIGENZA

NUMERO DI PUBBLICAZIONE: 166.

Istanza di proroga della concessione di coltivazione «SALGASTRI» presentata dalla Società LAZZI GAS S.r.l. (estratto).

Con istanza pervenuta al Ministero dello sviluppo economico il 2 novembre 2016, prot. n. 30014, la Società LAZZI GAS S.r.l., titolare della concessione di coltivazione ubicata nella provincia di Bologna, convenzionalmente denominata «SALGASTRI» (v. Elenco delle concessioni di coltivazione, n. 707 di riferimento), ha chiesto la proroga quinquennale della concessione stessa.

DECRETI RELATIVI ALLA VIGENZA

NUMERO DI PUBBLICAZIONE: 167

DECRETO MINISTERIALE 21 novembre 2016

Proroga della concessione di coltivazione «PIETRAMALA».

IL DIRETTORE GENERALE PER LA SICUREZZA DELL'APPROVVIGIONAMENTO E LE INFRASTRUTTURE ENERGETICHE

VISTA la legge 11 gennaio 1957, n. 6 e successive modifiche ed integrazioni, recante "Ricerca e coltivazione degli idrocarburi liquidi e gassosi";

VISTA la legge 21 luglio 1967, n. 613 e successive modifiche ed integrazioni, recante "Ricerca e coltivazione degli idrocarburi liquidi e gassosi nel mare territoriale e nella piattaforma continentale e modificazioni alla legge 11 gennaio 1957, n. 6 sulla Ricerca e coltivazione degli idrocarburi liquidi e gassosi";

VISTA la legge 9 gennaio 1991, n. 9 e successive modifiche ed integrazioni, recante "Norme per l'attuazione del nuovo Piano energetico nazionale: aspetti istituzionali, centrali idroelettriche ed elettrodotti, idrocarburi e geotermia, autoproduzione e disposizioni fiscali";

VISTO il decreto del Presidente della Repubblica 18 aprile 1994, n. 484, recante "Disciplina dei procedimenti di conferimento dei permessi di prospezione o ricerca e di concessione di coltivazione di idrocarburi in terraferma e in mare";

VISTO il decreto legislativo 25 novembre 1996, n. 624 e successive modifiche ed integrazioni, recante "Attuazione della direttiva 92/91/CEE relativa alla sicurezza e salute dei lavoratori nelle industrie estrattive per trivellazione e della direttiva 92/104/CEE relativa alla sicurezza e salute dei lavoratori nelle industrie estrattive a cielo aperto e sotterranee";

VISTO il decreto legislativo 25 novembre 1996, n. 625 e successive modifiche ed integrazioni, recante "Attuazione della direttiva 94/22/CEE, relativa alle condizioni di rilascio e di esercizio delle autorizzazioni alla prospezione, ricerca e coltivazione di idrocarburi";

VISTA la legge 20 agosto 2004, n. 239 e successive modifiche ed integrazioni, recante "Riordino del settore energetico, nonché delega al governo per il riassetto delle disposizioni vigenti in materia di energia";

VISTO il decreto legislativo 3 aprile 2006 n. 152 e successive modifiche ed integrazioni, recante "Norme in materia ambientale";

VISTO l'Accordo procedimentale (rep. n. 1247), sancito dalla Conferenza Stato-Regioni in data 24 aprile 2001 per l'acquisizione dell'intesa prevista dall'art. 29, comma 2, lettera l) del D. Lgs. n. 112 del 1998;

VISTO il decreto legge 9 febbraio 2012, n. 5, convertito con modificazioni dalla legge 4 aprile 2012, n. 35, recante "Disposizioni urgenti in materia di semplificazione e sviluppo";

VISTO il decreto legge 22 giugno 2012, n. 83, convertito con modificazioni dalla legge 7 agosto 2012, n. 134, recante "Misure urgenti per la crescita del Paese";

VISTO il decreto del Presidente del Consiglio dei Ministri 5 dicembre 2013, recante "Regolamento di organizzazione del Ministero dello sviluppo economico";

VISTO il decreto del Presidente del Consiglio dei Ministri 22 febbraio 2013 e successive modifiche ed integrazioni, recante "Regole tecniche in materia di generazione, apposizione e verifica delle firme elettroniche avanzate, qualificate e digitali";

VISTO il decreto ministeriale 25 marzo 2015 recante "Aggiornamento del disciplinare tipo in attuazione dell'art. 38 del decreto legge 12 settembre 2014, n. 133, convertito, con modificazioni, dalla legge 11 novembre 2014, n. 164";

VISTO il decreto direttoriale 15 luglio 2015 recante "Procedure operative di attuazione del decreto ministeriale 25 marzo 2015 e modalità di svolgimento delle attività di prospezione, ricerca e coltivazione di idrocarburi liquidi e gassosi e dei relativi controlli, ai sensi dell'art. 19, comma 6, dello stesso decreto";

VISTO il decreto legislativo 18 agosto 2015, n. 145 recante "Attuazione della direttiva 2013/30/UE sulla sicurezza delle operazioni in mare nel settore degli idrocarburi e che modifica la direttiva 2004/35/CE";

VISTO il decreto ministeriale 30 ottobre 2015 recante "Delega al Direttore Generale per la sicurezza dell'approvvigionamento e le infrastrutture energetiche dei compiti e delle risorse finanziarie necessarie all'espletamento delle funzioni trasferite in ossequio alle previsioni del Decreto Legislativo 18 agosto 2015 n. 145";

VISTO il decreto ministeriale 30 ottobre 2015 recante "Modifiche al Decreto Ministeriale 17 luglio 2014 di individuazione degli uffici dirigenziali di livello non generale";

VISTA la Circolare del 25 febbraio 2016 "Disposizioni in materia di procedimenti inerenti i titoli minerari" di aggiornamento del decreto direttoriale 15 luglio 2015;

VISTO il decreto ministeriale 15 gennaio 1926 con il quale è stata accordata alla Società Idrocarburi Nazionale - SIN per la durata di anni venti la concessione di coltivazione di idrocarburi liquidi e gassosi denominata "PIETRAMALA", ricadente nel territorio della province di Firenze e Bologna;

VISTI i DD.MM. 3 febbraio 1947, 15 settembre 1976, 27 febbraio 1986 e 2 aprile 1996 con i quali la concessione in parola è stata prorogata fino al 15 gennaio 2006;

VISTO il D.M. 27 febbraio 1987 con il quale la concessione "PIETRAMALA" è stata trasferita alla società S.I.M. S.r.l.;

VISTO il D.M. 20 agosto 1998 con il quale, a decorrere dal

1 gennaio 1997, la concessione "PIETRAMALA" è stata ricondotta alla disciplina della legge n. 6 del 1957 e del d.lgs n. 625 del 1996;

VISTO il D.M. 4 settembre 1978 con il quale è stata conferita alla Ditta Luciano Poggi la concessione di coltivazione di idrocarburi liquidi e gassosi "CASTEL DELL'ALPI";

VISTO il D.M. 19 maggio 1994 con il quale la concessione "CASTEL DELL'ALPI" è stata prorogata per dieci anni, fino al 4 settembre 1998 e, contestualmente, il titolo è stato trasferito alla società S.I.M. S.r.l.;

VISTO il D.M. 20 agosto 1998 con il quale, a decorrere dal

1 gennaio 1997, la concessione "CASTEL DELL'ALPI" è stata ricondotta alla disciplina della legge n. 6 del 1957 e del d.lgs n. 625 del 1996;

VISTO il D.M. 4 agosto 1999 con il quale le concessioni di coltivazione "PIETRAMALA" e "CASTEL DELL'ALPI" sono state unificate. La nuova concessione denominata "PIETRAMALA", con scadenza fissata al 15 gennaio 2006, sita in territorio delle province di Firenze e Bologna, è stata intestata alla società S.I.M. S.r.l. L'area della concessione unificata è pari a Km² 27,16;

VISTA l'istanza in data 8 giugno 2005 con la quale la Società S.I.M. S.r.l. ha chiesto la proroga di vigenza quinquennale a decorrere dal 16 gennaio 2006 della concessione in parola;

VISTA la nota ministeriale n. 5113 del 17 marzo 2006 con la quale la Società S.I.M. S.r.l. è stata invitata a presentare alle Regioni Toscana ed Emilia Romagna la documentazione per ottenere l'intesa, previa valutazione ambientale, ai sensi dell'art. 3, comma 1, lettera b) Accordo Stato-Regioni del 24 aprile 2001;

VISTA la delibera n. 84/2010 del 25 gennaio 2010 con la quale la Giunta della Regione Emilia Romagna ha espresso l'intesa alla proroga quinquennale della concessione "PIETRAMALA" ai sensi dell'art. 3, comma 1, lettera b) Accordo Stato-Regioni del 24 aprile 2001;

VISTA la delibera n. 257 del 8 marzo 2010 con la quale la Giunta della Regione Toscana ha espresso l'intesa alla proroga quinquennale della concessione "PIETRAMALA" ai sensi dell'art. 3, comma 1, lettera b) Accordo Stato-Regioni del 24 aprile 2001;

VISTA la nota prot. n. 27448 del 10 ottobre 2016, pervenuta in data 19 ottobre 2016 prot. 28567, della Direzione Generale per la Sicurezza anche ambientale delle attività minerarie ed energetiche – Ufficio Nazionale Minerario per gli Idrocarburi e le Georisorse (DGS-UNMIG), con la quale è stato espresso parere favorevole all'accoglimento della istanza di proroga;

PRESO ATTO che la Società ha adempiuto agli obblighi derivanti dalla concessione medesima "PIETRAMALA";

VISTO il programma dei lavori che prevede la prosecuzione delle attività di coltivazione mediante l'utilizzo degli impianti e dei pozzi esistenti con la sola esecuzione di interventi di manutenzione ed ottimizzazione degli stessi;

CONSIDERATO il persistente interesse minerario del campo ricadente nella concessione;

D E C R E T A:

Art. 1

(Proroga della concessione)

Ai sensi del combinato disposto dell'articolo 29 della legge 21 luglio 1967, n. 613, dell'articolo 9 della legge 9 gennaio 1991, n. 9 e dell'articolo 13, comma 1, del decreto legislativo 25 novembre 1996 n. 625, la concessione di coltivazione di idrocarburi liquidi e gassosi denominata "PIETRAMALA" sita in territorio delle province di Firenze e Bologna di cui è titolare la società S.I.M. S.r.l. (c.f. n. 00171870462) con sede in Massarosa (LU), via Montramito, n. 672 è prorogata a decorrere dal 15 gennaio 2006 fino al 14 gennaio 2011;

2. L'area della concessione è confermata in 27,16 chilometri quadrati, come risultante dal decreto ministeriale 4 agosto 1999 citato nelle premesse.

Art. 2

(Programma lavori)

1. Il presente decreto autorizza la prosecuzione del normale esercizio della coltivazione senza variazione del programma dei lavori già approvato.

Art. 3

(Obblighi e prescrizioni)

1. La concessione è prorogata nel rispetto delle disposizioni del presente decreto, del disciplinare tipo di cui al decreto ministeriale 25 marzo 2015 e del decreto direttoriale 15 luglio 2015.

2. La Società concessionaria è tenuta ad inviare le comunicazioni annuali ai sensi dell'art. 34 del decreto direttoriale 15 luglio 2015 e degli artt. 38, 47, 76 del D.P.R. 28 dicembre 2000 n. 445.

Art. 4

(Canoni)

1. Il concessionario è tenuto a corrispondere alla Agenzia del Demanio, Direzione Regionale Toscana, il canone annuo anticipato ai sensi dell'articolo 18 del decreto legislativo 25 novembre 1996, n. 625, aggiornato annualmente secondo l'indice ISTAT per gli anni seguenti.

Art. 5

(Pubblicazione e consegna)

1. Il presente decreto è pubblicato nel sito internet del Ministero dello sviluppo economico e nel Bollettino Ufficiale degli Idrocarburi e delle Georisorse e consegnato alla Società richiedente tramite l'Agenzia del Demanio - Direzione Regionale Toscana.

Art. 6

(Ricorsi)

1. Avverso il presente provvedimento è ammesso ricorso giurisdizionale avanti al Tribunale Amministrativo Regionale Lazio, sede di Roma, secondo le modalità di cui al decreto legislativo 2 luglio 2010, n. 104, ovvero ricorso Straordinario al Capo dello Stato, ai sensi del decreto del Presidente della Repubblica 25 novembre 1971, n. 1199, rispettivamente entro 60 e 120 giorni dalla data della notificazione o della comunicazione dell'atto impugnato o da quando l'interessato ne abbia avuto piena conoscenza.

Roma, 21 novembre 2016

Il Direttore generale: DIALUCE

ATTIVITÀ DI RICERCA E COLTIVAZIONE DI IDROCARBURI IN MARE

PERMESSI DI RICERCA

ISTANZE RELATIVE ALLA VIGENZA

NUMERO DI PUBBLICAZIONE: 168

Istanza di sospensione del decorso temporale del permesso di ricerca «B.R269.GC» presentata dalla Società Rockhopper Italia S.p.A.
(estratto).

Con istanza pervenuta al Ministero dello sviluppo economico il 2 novembre 2016, prot. n. 29955, la Società Rockhopper Italia S.p.A., titolare del permesso di ricerca ubicato in Mare Adriatico, zona marina "B", convenzionalmente denominato «B.R269.GC» (v. Elenco dei permessi di ricerca, n. 673 di riferimento), ha chiesto la proroga della sospensione del decorso temporale del permesso stesso.

CONCESSIONI DI COLTIVAZIONE

DECRETI RELATIVI ALLA VIGENZA

NUMERO DI PUBBLICAZIONE: 169

DECRETO MINISTERIALE 21 novembre 2016

Proroga e riduzione dell'area della concessione di coltivazione «A.C28.EA».
(Tavola fuori testo n.1)

IL DIRETTORE GENERALE PER LA SICUREZZA DELL'APPROVVIGIONAMENTO E LE INFRASTRUTTURE ENERGETICHE

VISTA la legge 11 gennaio 1957, n. 6, e successive modificazioni, recante "Ricerca e coltivazione degli idrocarburi liquidi e gassosi";

VISTO il decreto del Presidente della Repubblica 9 aprile 1959, n. 128, e successive modificazioni, recante "Norme di polizia delle miniere e delle cave";

VISTA la legge 21 luglio 1967, n. 613, e successive modificazioni, recante "Ricerca e coltivazione degli idrocarburi liquidi e gassosi nel mare territoriale e nella piattaforma continentale e modificazioni alla legge 11 gennaio 1957, n. 6, sulla ricerca e coltivazione degli idrocarburi liquidi e gassosi";

VISTO il decreto del Presidente della Repubblica 24 novembre 1971, n. 1199, e successive modificazioni, recante "Semplificazione dei procedimenti in materia di ricorsi amministrativi";

VISTO il decreto del Presidente della Repubblica 24 maggio 1979, n. 886, e successive modificazioni, recante "Integrazione ed adeguamento delle norme di polizia delle miniere e delle cave, contenute nel decreto del Presidente della Repubblica 9 aprile 1959, n. 128, al fine di regolare le attività di prospezione, di ricerca e di coltivazione degli idrocarburi nel mare territoriale e nella piattaforma continentale";

VISTO il decreto del Ministro della marina mercantile 20 maggio 1982, recante "Norme di esecuzione del decreto del Presidente della Repubblica 24 maggio 1979, n. 886, concernente le attività di prospezione, ricerca e coltivazione di idrocarburi nel mare", pubblicato nella Gazzetta Ufficiale n. 200 del 22 luglio 1982;

VISTA la legge 8 agosto 1985, n. 431 e successive modificazioni e integrazioni, recante "Disposizioni urgenti per la tutela delle zone di particolare interesse ambientale";

VISTA la legge 7 agosto 1990, n. 241, recante "Nuove norme in materia di procedimento amministrativo e di diritto di accesso ai documenti amministrativi", e successive modificazioni;

VISTA la legge 9 gennaio 1991, n. 9, e successive modificazioni, recante "Norme per l'attuazione del nuovo Piano energetico nazionale: aspetti istituzionali, centrali idroelettriche ed elettrodotti, idrocarburi e geotermia, autoproduzione e disposizioni fiscali";

VISTO il regolamento di cui al decreto del Presidente della Repubblica 18 aprile 1994, n. 484, recante "Disciplina dei procedimenti di conferimento dei permessi di prospezione o ricerca e di concessione di coltivazione di idrocarburi in terraferma e in mare";

VISTO il decreto legislativo 25 novembre 1996, n. 624, recante "Attuazione della direttiva 92/91/CEE relativa alla sicurezza e salute dei lavoratori nelle industrie estrattive per trivellazione e della direttiva 92/104/CEE relativa alla sicurezza e salute dei lavoratori nelle industrie estrattive a cielo aperto o sotterranee";

VISTO il decreto legislativo 25 novembre 1996, n. 625 e successive modificazioni, recante "Attuazione della direttiva 94/22/CEE, relativa alle condizioni di rilascio e di esercizio delle autorizzazioni alla prospezione, ricerca e coltivazione di idrocarburi";

VISTA la legge 20 agosto 2004, n. 239, e successive modificazioni, recante "Riordino del settore energetico, nonché delega al governo per il riassetto delle disposizioni vigenti in materia di energia";

VISTO il decreto legislativo 3 aprile 2006, n. 152, e successive modificazioni, recante "Norme in materia ambientale";

VISTO il decreto legislativo 9 aprile 2008, n. 81, recante "Attuazione dell'articolo 1 della legge 3 agosto 2007, n. 123, recante norme in materia di tutela della salute e della sicurezza nei luoghi di lavoro e sue modifiche ed integrazioni";

VISTO il decreto legislativo 30 maggio 2008, n. 117, e successive modificazioni, recante "Attuazione della direttiva 2006/21/CE relativa alla gestione dei rifiuti delle industrie estrattive, di modifica la direttiva 2004/35/CE";

VISTO il decreto legislativo 2 luglio 2010, n. 104, e successive modificazioni, recante "Attuazione dell'articolo 44 della legge 18 giugno 2009, n. 69, recante delega al governo per il riordino del processo amministrativo";

VISTO il decreto legge 9 febbraio 2012, n. 5, convertito, con modificazioni, dalla legge 4 aprile 2012, n. 35, recante "Disposizioni urgenti in materia di semplificazione e sviluppo";

VISTO il decreto legge 22 giugno 2012, n. 83, convertito, con modificazioni, dalla legge 7 agosto 2012, n. 134, recante "Misure urgenti per la crescita del Paese";

VISTO il decreto del Presidente del Consiglio dei Ministri 5 dicembre 2013, recante "Regolamento di organizzazione del Ministero dello sviluppo economico", pubblicato nella Gazzetta Ufficiale n. 19 del 24 gennaio 2014;

VISTO il decreto del Presidente del Consiglio dei Ministri 22 febbraio 2013 e successive modifiche ed integrazioni, recante "Regole tecniche in materia di generazione, apposizione e verifica delle firme elettroniche avanzate, qualificate e digitali";

VISTO il decreto interministeriale 8 marzo 2013, recante "Approvazione del documento di Strategia Energetica Nazionale";

VISTO il decreto-legge 12 settembre 2014, n. 133, convertito, con modificazioni, dalla legge 11 novembre 2014, n. 164, e successive modificazioni, recante "Misure urgenti per l'apertura dei cantieri, la realizzazione delle opere pubbliche, la digitalizzazione del Paese, la semplificazione burocratica, l'emergenza del dissesto idrogeologico e per la ripresa delle attività produttive";

VISTO il decreto del Ministro dello sviluppo economico 25 marzo 2015, recante "Aggiornamento del disciplinare tipo in attuazione dell'articolo 38 del decreto-legge 12 settembre 2014, n. 133, convertito, con modificazioni, dalla legge 11 novembre 2014, n. 164", pubblicato nella Gazzetta Ufficiale n. 103 del 6 maggio 2015;

VISTO il decreto del Direttore Generale per le risorse minerarie ed energetiche 15 luglio 2015, recante "Procedure operative di attuazione del decreto 25 marzo 2015 e modalità di svolgimento delle attività di prospezione, ricerca e coltivazione di idrocarburi liquidi e gassosi e dei relativi controlli, ai sensi dell'articolo 19, comma 6, dello stesso decreto", pubblicato nella Gazzetta Ufficiale n. 204 del 3 settembre 2015;

VISTO il decreto legislativo 18 agosto 2015, n. 145, recante "Attuazione della direttiva 2013/30/UE sulla sicurezza delle operazioni in mare nel settore degli idrocarburi e che modifica la direttiva 2004/35/CE";

VISTO il decreto ministeriale 30 ottobre 2015 recante "Delega al Direttore Generale per la sicurezza dell'approvvigionamento e le infrastrutture energetiche dei compiti e delle risorse finanziarie necessarie all'espletamento delle funzioni trasferite in ossequio alle previsioni del Decreto Legislativo 18 agosto 2015 n. 145";

VISTO il decreto ministeriale 30 ottobre 2015 recante "Modifiche al Decreto Ministeriale 17 luglio 2014 di individuazione degli uffici dirigenziali di livello non generale";

VISTA la legge 28 dicembre 2015, n. 208 recante "Disposizioni per la formazione del bilancio annuale e pluriennale dello Stato" ("Legge di Stabilità 2016") e, in particolare, il comma 239 dell'articolo 1 che modifica il secondo e terzo periodo dell'articolo 6, comma 17 del decreto legislativo 3 aprile 2006, n. 152 che stabilisce che "....I titoli abilitativi già rilasciati sono fatti salvi per la durata di vita utile del giacimento, nel rispetto degli standard di sicurezza e di salvaguardia ambientale....";

VISTA la Circolare del 25 febbraio 2016 "Disposizioni in materia di procedimenti inerenti i titoli minerari" di aggiornamento del decreto direttoriale 15 luglio 2015;

VISTO il decreto ministeriale 18 giugno 1998 con il quale, a decorrere dal 1° gennaio 1997, è stata attribuita alla Società ENI - S.p.A. la concessione di coltivazione di idrocarburi liquidi e gassosi contraddistinta dalla sigla "A.C28.EA" ricadente nel Mar Adriatico, Zona "A" per un'area di km² 76,42 (settantaseivirgolaquarantadue);

VISTA l'istanza ATIM-prot. n. 046 del 28 febbraio 2012 pervenuta a questa Amministrazione il 2 marzo 2012 prot. n. 4439, con la quale la società ENI S.p.A. ha chiesto la proroga decennale della concessione "A.C28.EA" per la prosecuzione dell'attività di produzione senza variazione del programma lavori approvato;

VISTA la nota prot. 23 giugno 2016 della Direzione Generale per la Sicurezza Ambientale delle Attività Minerarie ed Energetiche UNMIG con la quale ha espresso parere favorevole all'istanza di proroga, proponendo in via contestuale la riduzione dell'area della concessione da Km² 76,42 (settantaseivirgolaquarantadue) a km² 24,61 (ventiquattrovirgolasessantuno);

VISTA la nota dell'8 agosto 2016 prot. n. 21959 con la quale questa Amministrazione ha comunicato alla Società ENI S.p.A. la propria volontà di concedere la proroga richiesta per la concessione di coltivazione "A.C28.EA" su un'area opportunamente ripermetrata in conformità al disposto di cui all'articolo 9, comma 3, della legge 9 gennaio 1991, n. 9;

VISTA la nota n. 836/DICS del 23 settembre 2016, pervenuta a questo Ufficio in data 11 ottobre 2016 prot. 27595, con la quale la Società ENI S.p.A. ha comunicato di non aver osservazioni in merito alla ripermetrazione proposta;

PRESO ATTO che la Società ha eseguito i programmi di coltivazione approvati e ha adempiuto a tutti gli obblighi derivanti dalla concessione;

PRESO ATTO che il giacimento in coltivazione "MORENA" nell'ambito della concessione "A.C28.EA", ha una vita residua superiore alla durata del periodo richiesto;

D E C R E T A:

Art. 1

(Proroga della concessione)

1. Ai sensi del combinato disposto dell'articolo 29 della legge 21 luglio 1967, n. 613, dell'articolo 9 della legge 9 gennaio 1991, n. 9, dell'articolo 13, comma 1, del decreto legislativo 25 novembre 1996 n. 625, dell'articolo 3, comma 10 del decreto ministeriale 25 marzo 2015 e dell'articolo 31 del decreto direttoriale 15 luglio 2015, la concessione di coltivazione di idrocarburi liquidi e gassosi contraddistinta dalla sigla "A.C28.EA", ubicata nel Mare adriatico, Zona "A.", di cui è titolare la Società ENI S.p.A. (c.f. n. 004849605588) con sede legale in Roma Piazzale Enrico Mattei, 1 ed Uffici in San Donato Milanese, via Emilia n. 1 (C.a.p. 20097), è prorogata per dieci anni a decorrere dal 1° gennaio 2017 fino al 1° gennaio 2027.

Art. 2

(Ripermetrazione della concessione)

1. A decorrere dalla data del presente decreto l'area della concessione di coltivazione di idrocarburi liquidi e gassosi "A.C28.EA" è ridotta da km² 76,42 (settantaseivirgolaquarantadue) a km² 24,61 (ventiquattrovirgolasessantuno).

2. L'area della concessione entro la quale la Società titolare eseguirà la ricerca è delimitata, sul piano topografico, alla scala 1:250.000 allegato al presente decreto, con linea continua di colore nero passante per i vertici, le cui coordinate geografiche, rilevate graficamente sul piano stesso, sono riportate nella tabella allegata al presente decreto.

Art. 3

(Programma lavori)

1. Il presente decreto autorizza la prosecuzione del normale esercizio della coltivazione senza variazione del programma dei lavori già approvato.

Art. 4

(Obblighi e prescrizioni)

1. La concessione è prorogata nel rispetto delle disposizioni del presente decreto, del disciplinare tipo di cui al decreto ministeriale 25 marzo 2015 e del decreto direttoriale 15 luglio 2015.

2. La Società è tenuta ad inviare le comunicazioni annuali ai sensi dell'articolo 34 del decreto direttoriale 15 luglio 2015 e degli articoli 38, 47, 76 del D.P.R. 28 dicembre 2000 n. 445.

Art. 5

(Canoni)

1. Il concessionario è tenuto a corrispondere alla Agenzia del Demanio - Direzione Regionale Emilia Romagna, il canone annuo anticipato ai sensi dell'articolo 18 del decreto legislativo 25 novembre 1996, n. 625, aggiornato annualmente secondo l'indice ISTAT per gli anni seguenti.

Art. 6
(Pubblicazione e consegna)

1. Il presente decreto è pubblicato nel sito internet del Ministero dello sviluppo economico e nel Bollettino Ufficiale degli Idrocarburi e delle Georisorse e consegnato alla Società ENI- S.p.A. tramite l'Agenzia del Demanio - Direzione Regionale Emilia Romagna.

Art. 7
(Ricorsi)

1. Avverso il presente provvedimento è ammesso ricorso giurisdizionale avanti al Tribunale Amministrativo Regionale Lazio, sede di Roma, secondo le modalità di cui al decreto legislativo 2 luglio 2010, n. 104, ovvero ricorso Straordinario al Capo dello Stato, ai sensi del decreto del Presidente della Repubblica 25 novembre 1971, n. 1199, rispettivamente entro 60 e 120 giorni dalla data della notificazione o della comunicazione dell'atto impugnato o da quando l'interessato ne abbia avuto piena conoscenza.

Allegato al D.M. 21 novembre 2016 relativo alla concessione di coltivazione «A.C28.EA».

Coordinate geografiche dei vertici:

<i>Vertici</i>	<i>Longitudine E Greenwich</i>	<i>Latitudine N</i>
a	12°26',	44°16',
b	12°29',	44°16',
c	12°29',	44°15',
d	12°30',	44°15',
e	12°30',	44°13',
f	12°27',	44°13',
g	12°27',	44°14',
h	12°26',	44°14',

- Estensione dell'area della concessione: km² 24,61

Roma, 21 novembre 2016

Il Direttore generale: DIALUCE

GEOTERMIA

ISTANZE DI PERMESSO DI RICERCA DI RISORSE GEOTERMICHE FINALIZZATO ALLA SPERIMENTAZIONE DI IMPIANTI PILOTA

NUOVE ISTANZE

NUMERO DI PUBBLICAZIONE: 170.

Istanza di permesso di ricerca di risorse geotermiche finalizzato alla sperimentazione di impianti pilota denominato «LATERA» presentata dalla Società LATERA SVILUPPO S.r.l.

Richiedente: Latera Sviluppo S.r.l., con sede legale in Viterbo, Via Friuli, 11 (C.a.p.01100).

Data di presentazione dell'istanza: 9 novembre 2016, prot. n. 30989, con successiva integrazione 1 dicembre 2016, prot. n. 34031.

Denominazione convenzionale del permesso richiesto: «LATERA».

Ubicazione e delimitazione del permesso richiesto:

- Regione: Lazio.
- Provincia: Viterbo.
- Comuni: Gradoli, Latera, Valentano, Capodimonte.
- Superficie: km² 37,76.
- Foglio della Carta d'Italia alla scala 1 : 100.000 (I.G.M.): 136.

Coordinate geografiche dei vertici:

<i>Vertici</i>	<i>Longitudine W Monte Mario</i>	<i>Latitudine N</i>
a	-0°36',	42°37',
b	Intersezione tra il parallelo 42°37' e la linea di costa del lago di Bolsena	
c	Intersezione tra la linea di costa del lago di Bolsena ed il parallelo 42°33'	
d	-0°38',916	42°33',
e	-0°38',916	42°35',468
f	-0°38',	42°35',468
g	-0°38',	42°35',713
h	-0°38',398	42°35',713
i	-0°38',398	42°35',955
l	-0°38',45	42°35',955
m	-0°38',252	42°36',293
n	-0°36',	42°36',293

Dal vertice "b" al vertice "c" il limite dell'area è rappresentato dalla linea di costa del lago di Bolsena

- Riproduzione del piano topografico dell'istanza: tavola n. 2 fuori testo.

*Titoli conferiti ai sensi del Decreto Legislativo 11 febbraio 2010, n. 22.
I dati riportati sono forniti dal competente ufficio regionale e pubblicati su richiesta dello stesso.*

Regione Lazio

DIREZIONE REGIONALE SVILUPPO ECONOMICO E ATTIVITÀ PRODUTTIVE DETERMINAZIONI

NUMERO DI PUBBLICAZIONE: 171.

Determinazione di ripermetroazione in riduzione della concessione mineraria di fluidi geotermici denominata «VALENTANO» - Società Enel Green Power S.p.A.

Determinazione N° G12231 del 21 ottobre 2016

IL DIRETTORE GENERALE PER LO SVILUPPO ECONOMICO E LE ATTIVITÀ PRODUTTIVE

VISTO lo Statuto della Regione Lazio, approvato con Legge Statutaria 11 novembre 2014, n. I;

VISTA la Legge Regionale 18 febbraio 2002, n. 6 "Disciplina del Sistema organizzativo della Giunta e del Consiglio e disposizioni relative alla dirigenza ed al personale regionale" e ss.mm.ii.;

VISTO il Regolamento Regionale 6 settembre 2002, n. 1 "Regolamento di organizzazione degli uffici e dei servizi della Giunta regionale" e ss.mm.ii.;

VISTO il Regio Decreto 29 luglio 1927, n. 1443 "Norme di carattere legislativo per disciplinare la ricerca e la coltivazione delle miniere nel Regno" e ss.mm.ii.;

VISTA la Legge 9 gennaio 1991, n. 9 "Norme per l'attuazione del nuovo piano energetico nazionale: aspetti istituzionali, centrali idroelettriche ed elettrodotti, idrocarburi e geotermia, autoproduzione e disposizioni fiscali " e ss.mm.ii.

VISTO il Decreto del Presidente della Repubblica 27 maggio 1991, n. 395 concernente "Approvazione del regolamento di attuazione della legge 9 dicembre 1986, n. 896, recante disciplina della ricerca e della coltivazione delle risorse geotermiche;

VISTO il Decreto del Presidente della Repubblica 18 aprile 1994, n. 382 "Disciplina dei procedimenti di conferimento dei permessi di ricerca e di concessioni di coltivazione dei giacimenti minerari di interesse nazionale e locale";

VISTO il Decreto del Presidente della Repubblica 18 aprile 1994, n. 485 "Regolamento recante la disciplina dei procedimenti di rilascio di permesso di ricerca e concessione di coltivazione delle risorse geotermiche di interesse nazionale";

VISTO il Decreto Legislativo 31 marzo 1998, n. 112, concernente "Conferimento di funzioni e compiti amministrativi dello Stato alle regioni ed agli enti locali, in attuazione del capo I della legge 15 marzo 1997, n. 59" e ss.mm.ii.;

CONSIDERATO che nel Decreto Legislativo in parola, secondo quanto disposto dall'art. 34 comma 1 "Le funzioni degli uffici centrali e periferici dello Stato relative ai permessi di ricerca ed alle concessioni di coltivazione di minerali solidi e delle risorse geotermiche sulla terraferma sono delegate alle regioni, che le esercitano nell'osservanza degli indirizzi della politica nazionale nel settore minerario e dei programmi nazionali di ricerca";

VISTO il Decreto Legislativo 3 aprile 2006, n. 152 "Norme in materia ambientale" e ss.mm.ii.;

VISTO il Decreto Legislativo 30 maggio 2008, n. 117 concernente "Attuazione della direttiva 2006/121/CE relativa alla gestione dei rifiuti delle industrie estrattive e che modifica la direttiva 2004/35/CE";

VISTO il Decreto Legislativo 1 febbraio 2010, n. 22 concernente "Riassetto della normativa in materia di ricerca e coltivazione delle risorse geotermiche", coordinato con le modifiche introdotte dall'art. 9 del Decreto Legislativo 3 marzo 2011, n. 28 concernente "Attuazione della direttiva 2009/128/CE sulla promozione dell'uso dell'energia da fonti rinnovabili";

VISTO il Decreto Legge 9 febbraio 2012, n. 5 concernente "Disposizioni urgenti in materia di semplificazione e di sviluppo", convertito con modificazioni dalla Legge 4 aprile 2012, n. 35;

CONSIDERATO che l'art. 826 del Codice Civile sul "Patrimonio dello Stato, delle province e dei comuni" ricomprende nel patrimonio indisponibile dello Stato anche le risorse geotermiche a scopi energetici (in quanto miniere) e che, pertanto, sono considerate di pubblico interesse e di pubblica utilità e sono sottoposte a regime abilitativo per il rilascio dei permessi di ricerca o di concessione;

VISTO il Decreto del Ministero dell'Industria, del Commercio e dell'Artigianato 9 ottobre 1986, con il quale è stata accordata all'E.N.E.L. (Ente Nazionale per l'Energia Elettrica) S.p.A. in contitolarità paritetica con Agip S.p.A. "la concessione mineraria di vapori, gas ed altri fluidi geotermici per scopi energetici" denominata "Valentano", ricadente nel territorio dei Comuni di Capodimonte, Gradoli, Ischia di Castro, Valentano, Famese, Latera e Onano in provincia di Viterbo;

VISTO il Decreto del Ministero dell'Industria, del Commercio e dell'Artigianato 26 febbraio 1993, con il quale è stata trasferita la quota del 50% della titolarità della Concessione "Valentano" all'E.N.E.L. (Ente Nazionale per l'Energia Elettrica) S.p.A.;

VISTA la Determinazione Dirigenziale 15 dicembre 2005, n. C2849 della Regione Lazio con la quale la Concessione mineraria per fluidi geotermici denominata "Valentano" è stata trasferita ad Enel Produzione S.p.A.;

VISTA la Determinazione Dirigenziale 13 marzo 2009, n. C0607 della Regione Lazio con la quale la Concessione mineraria per fluidi geotermici denominata "Valentano" è stata trasferita ad Enel Green Power S.p.A.;

CONSIDERATO che con nota del 27 aprile 2011, prot. n. LL-1014, acquisita agli atti regionali in data 17 maggio 2011, con prot. n. 9463/1, Enel Green Power S.p.A. ha richiesto l'allineamento temporale della Concessione mineraria denominata "Valentano" fino all'anno 2024, ai sensi dell'art. 7 e dell'art. 16 comma 10 del Decreto Legislativo 11 febbraio 2010, n. 22 e ss.mm.ii.;

CONSIDERATO che con Determinazione del Dipartimento Programmazione Economica e Sociale 11 novembre 2011, n. B8497 è stata accolta l'istanza di cui sopra, con la quale la medesima Società ha richiesto l'annullamento della precedente istanza di rinuncia della concessione mineraria denominata "Valentano", altresì attestando che "la Società Enel Green Power S.p.A. in attesa del perfezionamento dell'iter amministrativo relativo al rinnovo della Concessione mineraria di cui trattasi è tenuta a mantenere il bene minerario e le sue pertinenze secondo il principio del "buon padre di famiglia";

TENUTO CONTO che, nelle more del procedimento afferente all'allineamento temporale della concessione all'anno 2024, ai sensi dell'art. 7 del Decreto Legislativo 11 febbraio 2010, n. 22 e ss.mm.ii., la Società ha ottemperato agli obblighi previsti dal titolo conferito ed, in particolare, ha provveduto al pagamento del canone annuo previsto per tutti gli anni pregressi della sua durata e che peraltro non si ravvisano motivi che possano ingenerare la sua revoca o decadenza;

CONSIDERATO che Enel Green Power S.p.A., con nota del 18 ottobre 2016, prot. n. L 7835, acquisita agli atti regionali in data 18 ottobre 2016, prot. n. 521891/GR/09/23, ha presentato istanza di ripermimetrazione in riduzione dell'area della Concessione "Valentano", dalla originaria superficie pari a 111,15 kmq. a 74,14 kmq., così come risulta dalla documentazione ivi allegata;

PRESO ATTO che i territori comunali ricadenti nella ripermimetrazione dell'area della Concessione mineraria "Valentano" sono: Gradoli, Ischia di Castro, Valentano, Farnese, Latera e Onano, in provincia di Viterbo;

VISTO il verbale di riunione del 28 settembre 2016, tenutasi presso il Ministero dello Sviluppo Economico, riportante le argomentazioni afferenti alla ripermimetrazione in oggetto;

CONSIDERATO che Enel Green Power S.p.A. possiede i requisiti soggettivi ovvero le capacità tecniche, economiche e organizzative adeguate al completamento degli impegni programmati;

RITENUTO, stante le premesse, che nulla osta all'accoglimento della richiesta di ripermimetrazione, in riduzione, dell'area di Concessione mineraria denominata "Valentano";

DETERMINA

Le premesse costituiscono parte integrante e sostanziale del presente atto.

1. Di accogliere la richiesta di ripermimetrazione, in riduzione, da Enel Green Power S.p.A., con sede legale a Roma, Viale Regina Margherita 125, 00198 Roma, Codice Fiscale e Partita I.V.A. 10236451000, dell'area della Concessione mineraria per fluidi geotermici denominata "Valentano", dalla originaria superficie pari a 111,15 kmq. a 74,14 kmq.

2. L'area ripermimetrata della concessione mineraria, ricadente nei Comuni di Gradoli, Grotte di Castro, Farnese, Ischia di Castro, Latera, Onano e Valentano nella provincia di Viterbo, con superficie pari a 74,14 Km², è delimitata, nella cartografia allegata, parte integrante del presente atto, dalla poligonale con i vertici identificati dalle lettere a, b, c, d, e, f, g, h, i, l, m, n, o, p, q, r, s, t, u, w, x, y e z e dalle coordinate geografiche, come sotto indicate:

Coordinate geografiche Monte Mario

ID	Longitudine	Latitudine
a	-0° 37'00,00"	42° 42'00,00"
b	-0° 34'00,00"	42° 42'00,00"
c	-0° 34'00,00"	42° 40'00,00"
d	-0° 35'00,00"	42° 40'00,00"
e	-0° 35'00,00"	42° 38'00,00"
f	ovest lago	42° 38'00,00"
g	ovest lago	42° 37'00,00"
h	-0° 36'00,00"	42° 37'00,00"

i	-0°36'00,00"	42°36'17,60"
l	-0°38'15,10"	42°36'17,60"
m	-0°38'27,00"	42°35'57,30"
n	-0°38'23,90"	42°35'57,30"
o	-0°38'23,90"	42°35'42,80"
p	-0°38'00,00"	42°35'42,80"
q	-0°38'00,00"	42°35'28,10"
r	-0°38'55,00"	42°35'28,10"
s	-0°38'55,00"	42°33'00,00"
t	-0°41'00,00"	42°33'00,00"
u	-0°41'00,00"	42°37'00,00"
v	-0°40'00,00"	42°37'00,00"
w	-0°40'00,00"	42°38'00,00"
x	-0°38'00,00"	42°38'00,00"
y	-0°38'00,00"	42°41'00,00"
z	-0°37'00,00"	42°41'00,00"

3. Per la parte di territorio ripermetrato e ricadente nell'area della Concessione mineraria denominata "Valentano", la Società deve attenersi a tutte le indicazioni, obblighi e/o prescrizioni come riportate nel Decreto Ministeriale di concessione, nonché a quanto disciplinato dalle normative di settore vigenti.

4. Entro 6 (sei) mesi dalla data di pubblicazione del presente atto, Enel Green Power S.p.A. , secondo quanto disciplinato dall'art. 61 del Decreto del Presidente della Repubblica 27 maggio 1991, n. 395, deve presentare alla struttura competente in materia il nuovo Programma dei lavori, adeguato alla ripermetrazione, completo del parere espresso dalla struttura regionale competente in materia di Valutazione di Impatto Ambientale.

5. Il nuovo Programma dei lavori deve comprendere la seguente documentazione:

- progetto industriale per la coltivazione ecosostenibile della concessione che valorizzi la risorsa presente anche in riferimento alle ricadute sul territorio dei comuni presenti nell'area, comprensivo del cronoprogramma dei lavori;
- progetto per l'utilizzazione sostenibile della risorsa per almeno 25 anni, nel rispetto ed in attuazione delle politiche regionali di sviluppo del territorio;
- progetto per un sistema di monitoraggio sismico;
- individuazione cartografica delle aree di pertinenza di centrali e pozzi che una volta dismesse dovranno essere acquisite al patrimonio regionale, salvo eventuali obblighi di rimessa in pristino dello stato dei luoghi imposta da parte dell'autorità competente.

6. L'ottemperanza a quanto disposto nei precedenti punti 4 e 5 costituisce *conditio sine qua non* alla vigenza del titolo concessorio minerario denominato "Valentano", così come ripermetrato con il presente atto; in caso di inadempimento, il titolo è revocato *ipso iure*.

Il presente atto è pubblicato sul Bollettino Ufficiale della Regione Lazio, nonché sul sito web istituzionale, in ottemperanza alle disposizioni in materia di pubblicizzazione degli atti amministrativi.

Avverso il presente provvedimento è ammesso ricorso giurisdizionale innanzi al Tribunale Amministrativo Regionale del Lazio nel termine di sessanta giorni dalla pubblicazione, ovvero, ricorso straordinario al Capo dello Stato entro il termine di centoventi giorni.

Roma, 21 ottobre 2016

Il Direttore: BELLOTTI

MERCATO DEL GAS NATURALE

LEGGI E DECRETI

NUMERO DI PUBBLICAZIONE: 172.

DECRETO MINISTERIALE 16 novembre 2016

Aggiornamento delle reti di trasporto regionale.

IL DIRETTORE GENERALE PER LA SICUREZZA DELL'APPROVVIGIONAMENTO E LE INFRASTRUTTURE ENERGETICHE

VISTO il comma 1bis dell'articolo 9 del decreto legislativo 23 maggio 2000, n. 164, così come aggiunto dall'articolo 31, comma 1 del decreto legislativo 1 giugno 2011, n. 93;

VISTO il decreto del Ministro delle attività produttive 29 settembre 2005, pubblicato nella Gazzetta ufficiale della Repubblica Italiana n. 246 del 21 ottobre 2005, che stabilisce in via transitoria, al fine di assicurare l'efficienza e l'economicità nella gestione del sistema del gas, gli indirizzi e i criteri per la classificazione delle Reti di Trasporto Regionale;

VISTO l'articolo 4, comma 1, del decreto del Ministro dello sviluppo economico 22 aprile 2008, pubblicato nella Gazzetta ufficiale della Repubblica italiana n.160 del 10 luglio 2008, Supplemento ordinario n. 164, che stabilisce che i soggetti gestori di Reti di Trasporto Regionale devono presentare al Ministero dello sviluppo economico (di seguito "Ministero") entro il 31 gennaio di ogni anno istanza di aggiornamento delle infrastrutture aventi stato di consistenza riferito alla data di chiusura dell'esercizio dell'anno precedente;

VISTO il decreto del Ministro dello sviluppo economico 22 ottobre 2010, che all'articolo 2 stabilisce che, a decorrere dal 1° gennaio 2011, i soggetti gestori di tratti delle Reti di Trasporto Regionale devono presentare al Ministero, entro il 31 luglio di ogni anno, istanza di aggiornamento delle infrastrutture aventi stato di consistenza riferito alla data del 30 giugno dello stesso anno e che il Ministero, entro il successivo 30 settembre, procede ad una valutazione delle istanze e, per quelle rispondenti ai requisiti richiesti, richiede il relativo parere all'Autorità per l'energia elettrica e il gas, e alle Regioni interessate, il quale, in caso di assenza di riscontro entro 30 giorni, si intende acquisito in senso positivo per silenzio assenso, e che il Ministero procede entro il successivo 30 novembre alla emanazione del relativo decreto di aggiornamento, il quale entra in vigore il 1° gennaio dell'anno seguente a quello in cui è stata presentata istanza di aggiornamento;

VISTO quanto stabilito all'articolo 26 della legge 29 luglio 2015 n.115, (Legge Europea 2014, pubblicata in Gazzetta Ufficiale 3 agosto 2015, n. 178) che ha modificato l'articolo 16 del decreto legislativo 1 giugno 2011, n.93, in materia di sviluppo delle reti gas di trasporto;

VISTO il decreto del Ministero dello sviluppo economico 3 Novembre 2015 relativo all'ultimo aggiornamento della Rete Regionale di Trasporto;

VISTA l'istanza in data 15 giugno della società di trasporto SGI - Società Gasdotti Italia S.p.A., con la quale è stata trasmessa la documentazione relativa alla situazione aggiornata al 30 giugno 2016 e richiesto di classificare come Reti di Trasporto Regionale i nuovi tratti di rete in progetto elencati in Allegato 1p e comunicato che sono entrati in esercizio i tratti di rete elencati in Allegato 1;

VISTA l'istanza in data 8 luglio 2016 della società di trasporto Retragas S.r.l., con la quale è stata trasmessa la documentazione relativa alla situazione aggiornata al 30 giugno 2016 e comunicato che sono entrati in esercizio i tratti di rete elencati in Allegato 2, nonché la dismissione dei tratti di rete elencati in Allegato 2d;

VISTA l'istanza in data 28 luglio 2016 della società di trasporto Snam Rete Gas S.p.A. con la quale è stata trasmessa la documentazione relativa alla situazione aggiornata al 30 giugno 2016 e richiesto di classificare come Reti di Trasporto Regionale i nuovi tratti di rete in progetto elencati in Allegato 3p e comunicato che sono entrati in esercizio i tratti di rete elencati in Allegato 3, nonché la dismissione dei tratti di rete elencati in Allegato 3d;

VISTA l'istanza in data 29 luglio 2016 della società di trasporto Energie S.r.l., con la quale è stata trasmessa la documentazione relativa alla situazione aggiornata al 30 giugno 2016 e richiesto di classificare come Reti di Trasporto Regionale i nuovi tratti di rete in progetto elencati in Allegato 4p;

SENTITE l'Autorità per l'energia elettrica, il gas e il sistema idrico e le Regioni interessate;

RITENUTO che le caratteristiche tecnico-funzionali dei gasdotti sopra citati siano riconducibili a quelle previste all'articolo 2, comma 3, del decreto ministeriale 29 settembre 2005 e che si confermano valide anche alla luce del comma 1 bis dell'articolo 9 del decreto legislativo n.164 del 2000, così come successivamente aggiunto dall'articolo 31, comma 1 del decreto legislativo 1 giugno 2011, n. 93;

DECRETA

Articolo 1

(Aggiornamento delle Reti di Trasporto Regionale)

1. All'elenco dei gasdotti facenti parte delle Reti di Trasporto Regionale, allegato al decreto del Ministero dello sviluppo economico 3 novembre 2015, sono aggiunti, con decorrenza dal 1° gennaio 2017, i tratti in progetto di cui agli Allegati 1p, 3p, e 4p, ed indicati come in esercizio i tratti di gasdotto di cui agli Allegati 1, 2 e 3; sono inoltre eliminati i gasdotti di cui agli Allegati 2d e 3d.

2. L'aggiornamento in data 1° gennaio 2017 delle Reti di Trasporto Regionale, che tiene conto delle modifiche di cui al comma 1, è riportato complessivamente per ogni società, incluse quelle che non hanno subito alcun aggiornamento, nei seguenti Allegati:

- gasdotti della società Snam Rete Gas S.p.A. nell'Allegato A;
- gasdotti della società SGI Società Gasdotti Italia S.p.A. nell'Allegato B;
- gasdotti della società Consorzio della Media Valtellina per il Trasporto del Gas (CMVTG) nell'Allegato C;
- gasdotti della società Retragas S.r.l. nell'Allegato D;
- gasdotti della Netenergy Service S.r.l. nell'Allegato E;
- gasdotti della società Metanodotto Alpino S.r.l. nell'Allegato F;
- gasdotti della società Energie S.r.l. nell'Allegato G;
- gasdotti della società GP Infrastrutture Trasporto S.r.l. nell'Allegato H.

Articolo 2

(Modalità di presentazione delle istanze di aggiornamento)

1. Le istanze di aggiornamento delle Reti di Trasporto Regionale devono essere presentate al Ministero dello sviluppo economico entro il 31 luglio di ogni anno, esclusivamente per via informatica all'indirizzo di posta elettronica certificata: dgsaie.div05@pec.mise.gov.it nonché all'indirizzo e-mail: area.gas@mise.gov.it, unitamente ai seguenti allegati in formato Excel:

- elenco dei nuovi gasdotti entrati in esercizio nel periodo dal 1° luglio dell'anno precedente al 30 giugno dell'anno corrente;
- elenco dei nuovi gasdotti in progetto nel periodo dal 1° luglio dell'anno precedente al 30 giugno dell'anno corrente che non siano già inclusi nell'elenco dei gasdotti facenti parte delle Reti di Trasporto Regionale relativo all'anno precedente;
- elenco dei gasdotti dismessi nel periodo dal 1° luglio dell'anno precedente al 30 giugno dell'anno corrente;
- elenco completo di tutti i gasdotti al 30 giugno dell'anno corrente, inclusi i nuovi gasdotti e in progetto di cui sopra, ed esclusi quelli dismessi.

2. Nel caso nel corso dell'anno non siano intervenute modifiche, le imprese che gestiscono le Reti di Trasporto Regionale sono comunque tenute a darne comunicazione, entro il 31 luglio, con le modalità di cui al comma 1.

3. Entro 20 giorni dalla pubblicazione degli elenchi aggiornati, l'Impresa maggiore di trasporto, in collaborazione con le altre Imprese di trasporto regionale, presenta al Ministero dello sviluppo economico la mappa dell'intera Rete di Trasporto Regionale aggiornata al 30 giugno dell'anno corrente.

Articolo 3

(Pubblicazione)

1. Il presente decreto, pubblicato sul sito internet del Ministero dello sviluppo economico, entra in vigore dal giorno successivo alla data di pubblicazione, ed è comunicato ai gestori delle reti di trasporto interessate e all'Autorità per l'energia elettrica, il gas e il sistema idrico.

Roma, 16 novembre 2016

Il Direttore generale: DIALUCE

Si omettono gli allegati pubblicati al seguente indirizzo:

<http://unmig.mise.gov.it/unmig/buig/60-11/dgsaie/reti-trasporto-regionale.pdf>

NUMERO DI PUBBLICAZIONE: 173.

DECRETO MINISTERIALE 16 novembre 2016

Approvazione delle modifiche alla disciplina del mercato del gas naturale allegata al D.M. 06/03/2013 del Ministero dello sviluppo economico.

IL MINISTRO DELLO SVILUPPO ECONOMICO

VISTO l'articolo 30, comma 1, della legge 23 luglio 2009, n. 99, (nel seguito legge n. 99/09) recante "Disposizioni per lo sviluppo e l'internazionalizzazione delle imprese, nonché in materia di energia" che prevede:

- che la gestione economica del mercato del gas naturale (nel seguito MGAS) è affidata in esclusiva al Gestore del mercato elettrico (ora Gestore dei Mercati Energetici e nel seguito GME) di cui all'articolo 5 del decreto legislativo 16 marzo 1999, n. 79, che la organizza secondo criteri di neutralità, trasparenza, obiettività, nonché di concorrenza;
- che la Disciplina del mercato del gas naturale (nel seguito Disciplina) predisposta dal GME, è approvata con decreto del Ministro dello sviluppo economico, sentite le competenti Commissioni Parlamentari e l'Autorità per l'energia elettrica, il gas ed il sistema idrico (nel seguito Autorità);

VISTO il decreto del Ministro dello sviluppo economico del 6 marzo 2013 recante: "Approvazione della Disciplina del mercato del gas naturale";

VISTO il vigente testo della Disciplina, come risultante dalle precedenti modifiche approvate con decreto del Ministro dello sviluppo economico e, in particolare, l'articolo 3, comma 3.6 che prevede che "La procedura di cui al precedente comma non si applica nel caso di interventi urgenti di modifica della Disciplina finalizzati a salvaguardare il regolare funzionamento del mercato. In questo caso la modifica disposta dal GME diviene efficace con la pubblicazione sul sito internet del GME e viene tempestivamente trasmessa al Ministro dello sviluppo economico per l'approvazione, sentita l'Autorità. Qualora il Ministro non approvi la modifica, la stessa cessa di avere efficacia dalla data di comunicazione al GME della determinazione del Ministro. Il GME dà tempestiva comunicazione agli operatori degli esiti della procedura di approvazione mediante pubblicazione sul proprio sito internet.";

VISTA la deliberazione dell'Autorità ARG/gas/45/11 del 14 aprile del 2011 che ha introdotto, a decorrere dal 2011, l'attività del bilanciamento nel sistema nazionale del gas naturale, volta a mantenere l'equilibrio delle immissioni e dei prelievi di gas naturale, che si basa sull'approvvigionamento, da parte di Snam Rete Gas (nel seguito SRG), delle risorse necessarie al bilanciamento di detto sistema mediante il ricorso ad un meccanismo di mercato attuato con l'istituzione della Piattaforma di Bilanciamento del gas (nel seguito PB-GAS), articolata nei due comparti G-1 e G+1, ove operano giornalmente sia gli utenti abilitati che hanno la qualifica di operatore della PB-GAS, sia SRG in qualità di soggetto responsabile del bilanciamento del sistema;

VISTA la deliberazione dell'Autorità n. 525/2012/R/GAS che ha disposto le "condizioni regolatorie funzionali atte a garantire al GME lo svolgimento dell'attività di gestione dei mercati a termine fisici del gas naturale" così come previsto dall'articolo 32, comma 1 del decreto legislativo 1° giugno 2011, n. 93, prevedendo, in particolare, che "la registrazione di transazioni da parte del GME presso il PSV (Punto di Scambio Virtuale, nel seguito PSV) sia consentita relativamente alla sola consegna dei saldi netti dei prodotti giornalieri, ottenuti in esito alle transazioni concluse sull'M-GAS, da effettuarsi al termine del relativo periodo di negoziazione nell'ambito dell'MGP-GAS e dell'MI-GAS";

VISTO il Regolamento UE n. 312/2014 della Commissione del 26 marzo 2014 (nel seguito Regolamento) che ha istituito il codice di rete a livello europeo per il bilanciamento dei sistemi del gas naturale degli Stati Membri al fine di armonizzare le norme a livello europeo relative al citato bilanciamento e di fornire, agli utenti della rete del gas naturale, la certezza di poter gestire le loro posizioni di bilanciamento nelle diverse zone dell'Unione Europea con modalità non discriminatorie ed efficienti anche dal punto di vista dei costi;

VISTA la delibera dell'Autorità n. 470/2015/R/GAS che ha approvato la proposta di modifica del codice di rete trasmessa da SRG relativamente all'attività di bilanciamento del sistema nazionale del gas naturale e ha accolto la richiesta di SRG di posticipare l'avvio del nuovo regime di bilanciamento, nei termini previsti dal Regolamento che, in particolare, prevede che tra i prodotti di breve termine con cui si approvvigiona SRG sia possibile ricorrere ai soli prodotti "title" e "locational", essendo tali prodotti finalizzati rispettivamente al passaggio di titolarità da un operatore all'altro del quantitativo di gas naturale oggetto di compravendita e alla modifica, in un determinato istante, dei flussi di gas naturale in uno specifico punto di ingresso o di uscita dalla rete del gas naturale;

VISTA la deliberazione dell'Autorità 312/2016/R/GAS del 16 giugno 2016 e il suo allegato A recante "Testo Integrato del Bilanciamento" (nel seguito TIB) che, nel recepire le disposizioni di cui al Regolamento, ha dato avvio al nuovo regime di bilanciamento del gas naturale, definendo i principi e le disposizioni nel rispetto dei quali SRG, quale responsabile del bilanciamento della rete di trasporto del gas naturale, deve erogare il nuovo servizio di bilanciamento della medesima rete nell'ambito del nuovo regime che, a partire dall'1 ottobre 2016, ha sostituito l'attuale sistema di bilanciamento semplificato disciplinato dall'Autorità con la citata deliberazione ARG/gas 45/11 e successive modifiche e integrazioni;

VISTA la deliberazione dell'Autorità 502/2016/R/GAS del 15 settembre 2016 che, nell'ambito dell'avvio del nuovo regime di bilanciamento del gas naturale, ha definito:

- i principi di costituzione e funzionamento dell'apposito fondo MGAS a copertura dell'eventuale debito derivante da inadempimenti degli operatori sul mercato del gas naturale per importi eccedenti le garanzie escusse, abrogando e sostituendo le precedenti disposizioni regolatorie vigenti in materia;
- la procedura di registrazione delle transazioni da parte del GME presso il PSV, prevedendo che essa sia consentita per la sola consegna dei saldi netti dei prodotti giornalieri, ottenuti in esito alle transazioni concluse sul MGAS, da effettuarsi nel corso del relativo periodo di negoziazione nell'ambito del mercato del giorno prima del gas naturale

(MGP-GAS) e del mercato infragiornaliero del gas naturale (MI-GAS), nonché al termine di tali sessioni, secondo la frequenza individuata dal GME e da SRG, modificando le precedenti disposizioni vigenti in materia;

VISTA la lettera della Direzione Generale per la Sicurezza dell'Approvvigionamento e le Infrastrutture Energetiche n. 0023920 del 9 settembre 2016 indirizzata al GME la quale, con riferimento alla citata deliberazione dell'Autorità 312/2016/R/GAS, ha disposto che:

- le modifiche alla Disciplina devono essere predisposte dal GME entro il primo ottobre 2016 e, in ogni caso, entro la data di avvio operativo del nuovo sistema di bilanciamento, mediante il ricorso allo strumento della modifica urgente, previsto all'articolo 3, comma 3.6, della Disciplina;

- al fine di riconoscere ai soggetti interessati un adeguato periodo di apprendimento delle disposizioni introdotte con la nuova versione della Disciplina, è necessario che il GME la renda nota con un congruo anticipo rispetto alla data della sua effettiva entrata in vigore;

- il GME renda disponibile sul proprio sito internet, a fini meramente conoscitivi, la nuova versione della Disciplina, completa delle modifiche funzionali necessarie all'avvio della fase transitoria, subito dopo l'adozione da parte dell'AEEGSI della delibera che prevede e disciplina l'avvio operativo del nuovo sistema di bilanciamento;

- l'entrata in vigore della citata nuova versione della Disciplina debba decorrere dalla data di avvio operativo del nuovo sistema di bilanciamento come determinata dalla deliberazione 312/2016/R/GAS;

VISTA la lettera del 29 settembre 2016 n. P000010298 DGP, inviata al Ministero dello sviluppo economico, Direzione Generale per la Sicurezza dell'Approvvigionamento e le Infrastrutture Energetiche con la quale il GME ha trasmesso le proposte di modifica alla Disciplina, ai sensi dell'articolo 3, comma 3.6 della Disciplina medesima, strettamente funzionali all'avvio del sistema di bilanciamento secondo l'assetto transitorio di cui all'articolo 2, comma 2.1, della deliberazione 312/2016/R/GAS prima citata che prevede che, nelle more delle modifiche alla Disciplina per la gestione dei mercati di cui agli articoli 6 e 7 del TIB, i medesimi mercati siano organizzati nell'ambito del Regolamento della PB-GAS;

VISTA la lettera dell'11 ottobre 2016 n. 0027641 del Ministero dello sviluppo economico, Direzione Generale per la Sicurezza dell'Approvvigionamento e le Infrastrutture Energetiche, con la quale è stato richiesto all'Autorità il parere sulle modifiche alla Disciplina di cui al punto precedente;

VISTA la deliberazione dell'Autorità n. 586/2016/I/Gas recante "Parere al Ministro dello Sviluppo Economico sulla modifica della disciplina del mercato del gas naturale, predisposte dal Gestore dei Mercati Energetici" con la quale è stato espresso il parere favorevole alle modifiche alla Disciplina sopra citate;

CONSIDERATO che è necessario dare rapidamente attuazione al Regolamento che ha istituito il codice di rete a livello europeo per il bilanciamento dei sistemi del gas naturale degli Stati Membri, sia per armonizzare la disciplina del bilanciamento a livello europeo, sia per introdurre uno strumento di maggiore efficienza e di minori costi per gli operatori e, possibilmente, anche per i consumatori di gas naturale;

CONSIDERATO che le modifiche alla Disciplina strettamente funzionali all'avvio del nuovo sistema di bilanciamento di cui alla deliberazione 312/2016/R/GAS che, in particolare, prevede che SRG effettui le proprie azioni di bilanciamento presso il MGAS, assicurano il rispetto dei principi di neutralità, trasparenza, obiettività ai quali il GME deve uniformarsi nell'esercizio delle proprie funzioni di Gestore del mercato del gas naturale;

CONSIDERATO che il GME garantisce la necessaria terzietà nella gestione dei mercati con lo svolgimento delle attività di monitoraggio e vigilanza di cui al Regolamento UE 1227/2011 inerente l'integrità e la trasparenza dei mercati energetici all'ingrosso (c.d. REMIT) anche rispetto all'operatività sul MGAS di SRG quale responsabile del bilanciamento;

CONSIDERATO che le modifiche trasmesse dal GME devono essere approvate ai sensi dell'articolo 3, comma 3.6, della Disciplina, secondo la procedura di modifica urgente;

DECRETA

Articolo 1

(Approvazione delle modifiche alla Disciplina)

1. Le modifiche urgenti alla Disciplina, trasmesse dal GME al Ministero dello Sviluppo economico, Direzione Generale per la Sicurezza dell'Approvvigionamento e le Infrastrutture Energetiche in data 29 settembre 2016 ed in vigore dal 30 settembre 2016, sono approvate ai sensi dell'articolo 3, comma 3.6, della Disciplina medesima. Il testo delle modifiche approvate alla citata Disciplina è allegato al presente decreto e ne costituisce parte integrante.

Articolo 2

(Disposizioni finali, entrata in vigore)

2. Il presente decreto è pubblicato nella Gazzetta Ufficiale della Repubblica italiana ed entra in vigore il giorno successivo alla data della citata sua pubblicazione.

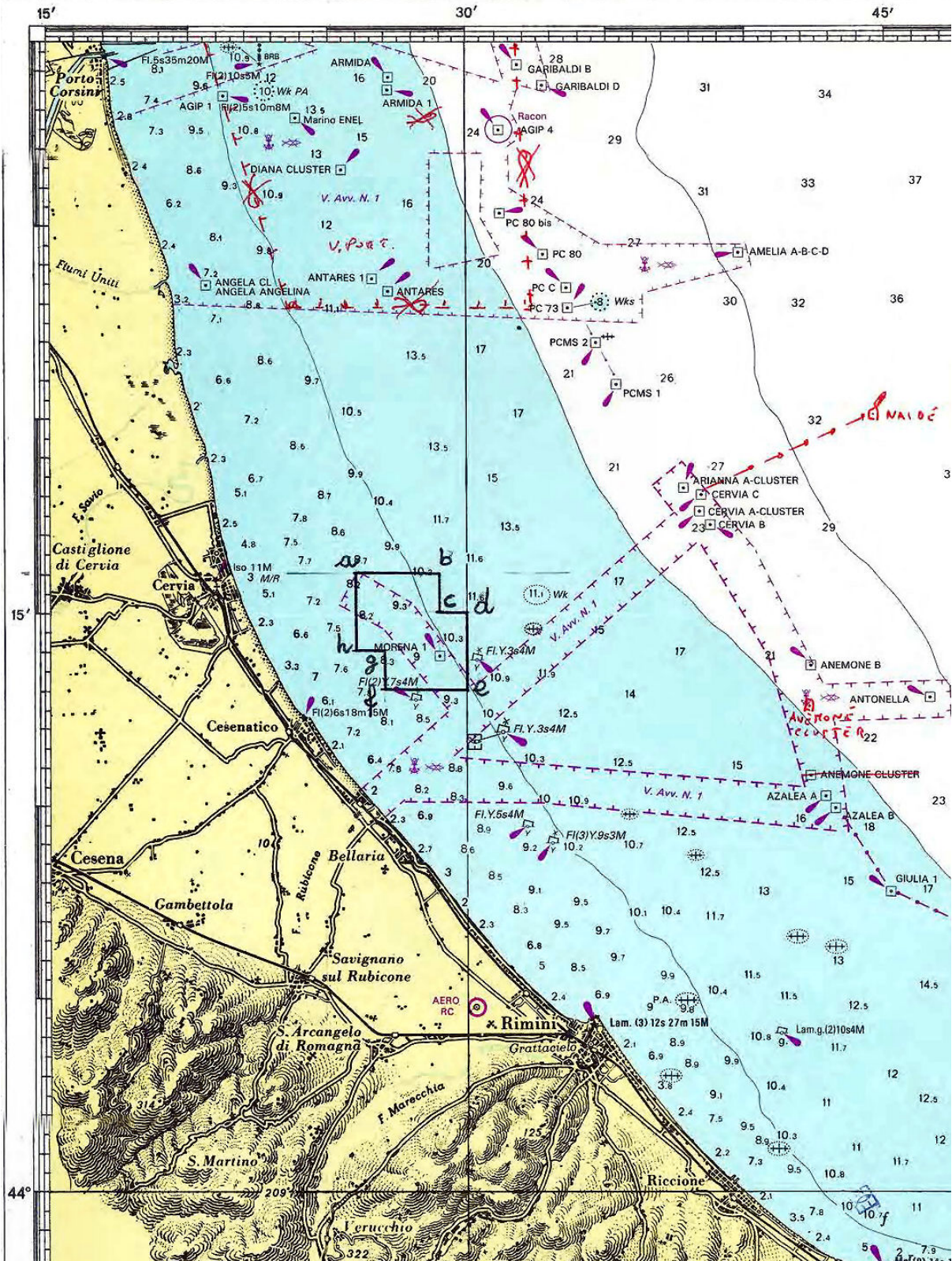
Roma, 16 novembre 2016

Il Ministro: CALENDÀ

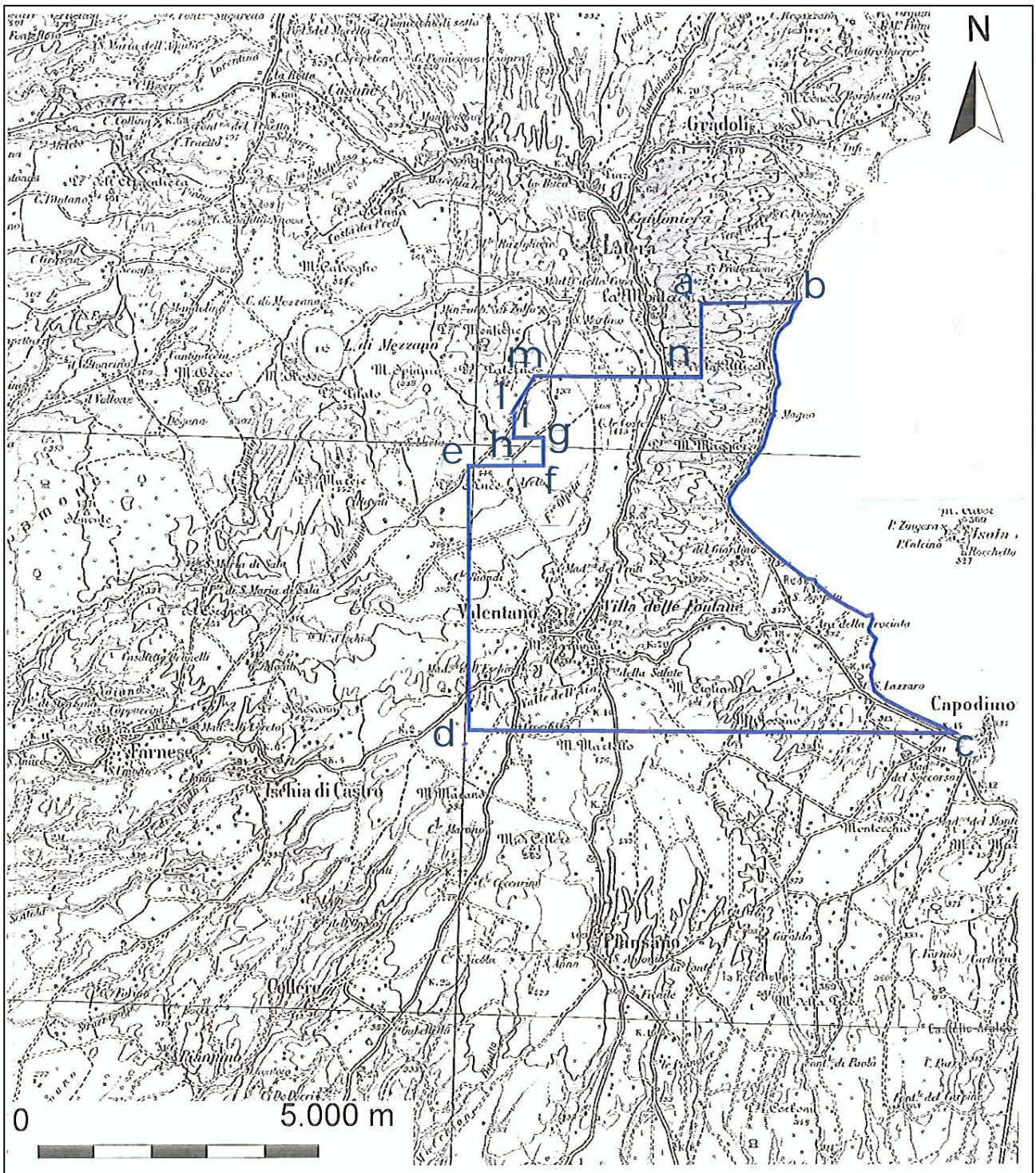
Si omette l'allegato pubblicato al seguente indirizzo:

<http://unmig.mise.gov.it/unmig/buig/60-11/dgsaie/disciplina-mercato-gas.pdf>

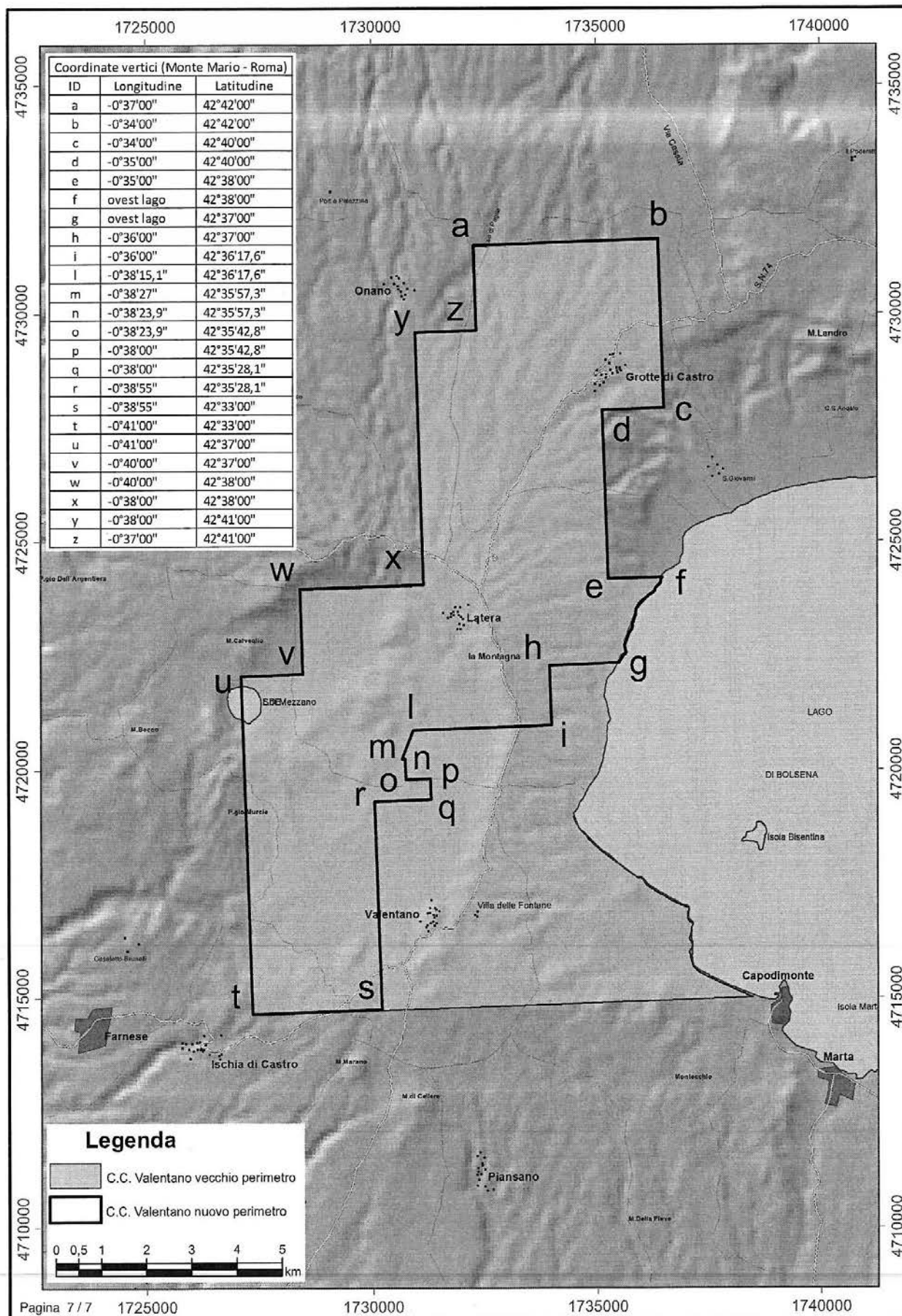
PIANI TOPOGRAFICI



Tav. 1 – Concessione di coltivazione «A.C28.EA»



Tav. 2 – Istanza di permesso di ricerca di impianto pilota «LATERA»



Tav. 3 – Concessione di coltivazione di risorse geotermiche «VALENTANO»

ELENCHI

ELENCO DELLE ISTANZE

L'elenco delle istanze è consultabile anche on-line sul sito web dell'UNMIG all'indirizzo:
<http://unmig.mise.gov.it>

ISTANZE PER IL CONFERIMENTO DI TITOLI MINERARI - Aggiornamento 30/novembre/2016

ISTANZE DI PERMESSO DI PROSPEZIONE IN MARE

d 1 B.P.-SP

BUIG: LV-2 ARRIVO: 26/01/2011 AREA: 13700 km2 FOGLI IIM: 1505 ZONA A
RICHIEDENTI: Spectrum Geo Limited ZONA B

d 1 C.P.-SC

BUIG: LVIII-5 ARRIVO: 30/04/2014 AREA: 2166 km2 FOGLI IIM: ZONA C
RICHIEDENTI: Schlumberger Italiana

d 1 E.P.-SC

BUIG: LVIII-2 ARRIVO: 20/01/2014 AREA: 20200 km2 FOGLI IIM: 432 ZONA E
RICHIEDENTI: Schlumberger Italiana

d 1 F.P.-SP

BUIG: LV-2 ARRIVO: 26/01/2011 AREA: 16210 km2 FOGLI IIM: 1504 ZONA B
RICHIEDENTI: Spectrum Geo Limited ZONA D
ZONA F

d 1 G.P.-SC

BUIG: LVIII-5 ARRIVO: 30/04/2014 AREA: 4214 km2 FOGLI IIM: ZONA G
RICHIEDENTI: Schlumberger Italiana

d 2 E.P.-TG

BUIG: LVIII-7 ARRIVO: 26/06/2014 AREA: 20200 km2 FOGLI IIM: 432 ZONA E
RICHIEDENTI: TGS-NOPEC Geophysical Company ASA

d 2 F.P.-PG

BUIG: LV-6 ARRIVO: 31/05/2011 AREA: 14200 km2 FOGLI IIM: 1504 ZONA B
RICHIEDENTI: Petroleum Geo Service Asia Pacific ZONA D
ZONA F

d 3 F.P.-SC

BUIG: LVIII-6 ARRIVO: 19/05/2014 AREA: 4025 km2 FOGLI IIM: 920 ZONA F
RICHIEDENTI: Schlumberger Italiana

ISTANZE DI PERMESSO DI RICERCA IN TERRAFERMA

AGNONE

BUIG: LI-8 ARRIVO: 26/07/2007 AREA: 747,4 km2 FOGLI IGM: 153-154 ABRUZZO
RICHIEDENTI: RockHopper Italia MOLISE

ANZI

BUIG: XLIX-10 ARRIVO: 01/09/2005 AREA: 117,4 km2 FOGLI IGM: 199 BASILICATA
RICHIEDENTI: Eni

BROLA

BUIG: LVII-12 ARRIVO: 19/11/2013 AREA: 164,2 km2 FOGLI IGM: 88 EMILIA ROMAGNA
RICHIEDENTI: Enel Longanesi Developments

CAROVILLI

BUIG: XLVI-4 ARRIVO: 01/03/2002 AREA: 673,2 km2 FOGLI IGM: 153 161 ABRUZZO
RICHIEDENTI: Enel Longanesi Developments MOLISE

CASE CAPOZZI

BUIG: LVI-5 ARRIVO: 02/04/2012 AREA: 423,7 km2 FOGLI IGM: 173-174 CAMPANIA
RICHIEDENTI: Delta Energy

CASTELLO

BUIG: LIII-8 ARRIVO: 31/07/2009 AREA: 199,35 km2 FOGLI IGM: 31-32 LOMBARDIA
RICHIEDENTI: Mac Oil

ISTANZE PER IL CONFERIMENTO DI TITOLI MINERARI - Aggiornamento 30/novembre/2016**CASTIGLIONE DI CERVIA**

BUIG: LVII-5 ARRIVO: 22/04/2013 AREA: 331,9 km2 FOGLI IGM: 89-100 EMILIA ROMAGNA
RICHIEDENTI: Exploenergy

CIPRESSI

BUIG: XLIX-12 ARRIVO: 29/11/2005 AREA: 144,43 km2 FOGLI IGM: 140-141 ABRUZZO
RICHIEDENTI: Eni

CORROPOLI

BUIG: XLVIII-1 ARRIVO: 01/10/2004 AREA: 172,3 km2 FOGLI IGM: 133-134 ABRUZZO
RICHIEDENTI: RockHopper Civita MARCHE

CORZANO

BUIG: LVI-4 ARRIVO: 14/03/2012 AREA: 173,5 km2 FOGLI IGM: 46-47 LOMBARDIA
RICHIEDENTI: Exploenergy

FIORENZUOLA D'ARDA

BUIG: LII-8 ARRIVO: 31/07/2008 AREA: 535,2 km2 FOGLI IGM: 60-61-72-73 EMILIA ROMAGNA
RICHIEDENTI: Mac Oil

FONTANA VILLANELLA

BUIG: LVII-2 ARRIVO: 08/01/2013 AREA: 98,29 km2 FOGLI IGM: 163 PUGLIA
RICHIEDENTI: Enel Longanesi Developments

FONTE DELLA VIGNA

BUIG: LI-4 ARRIVO: 28/03/2007 AREA: 56,1 km2 FOGLI IGM: 212-222 CALABRIA
RICHIEDENTI: Total E&P Italia

FONTEVIVO

BUIG: LX-1 ARRIVO: 19/12/2015 AREA: 411,4 km2 FOGLI IGM: 73 EMILIA ROMAGNA
RICHIEDENTI: Pengas

FORAPANE

BUIG: LV-3 ARRIVO: 28/02/2011 AREA: 24,53 km2 FOGLI IGM: 163 PUGLIA
RICHIEDENTI: Delta Energy

FRUSCI

BUIG: XLI-8 ARRIVO: 15/07/1997 AREA: 237,13 km2 FOGLI IGM: 187 199 BASILICATA
RICHIEDENTI: Eni

GALLIA

BUIG: LVIII-1 ARRIVO: 20/12/2013 AREA: 135,6 km2 FOGLI IGM: 58 LOMBARDIA
RICHIEDENTI: Enel Longanesi Developments

GROTTE DEL SALICE

BUIG: XLIV-3 ARRIVO: 01/02/2000 AREA: 118,14 km2 FOGLI IGM: 211 BASILICATA
RICHIEDENTI: Shell Italia E&P

GUSSOLA

BUIG: LX-1 ARRIVO: 19/12/2015 AREA: 363,8 km2 FOGLI IGM: 61-62 LOMBARDIA
RICHIEDENTI: Pengas

IL CONVENTO

BUIG: LI-4 ARRIVO: 28/03/2007 AREA: 412,8 km2 FOGLI IGM: 155 MOLISE
RICHIEDENTI: Compagnia Generale Idrocarburi PUGLIA

IL PERITO

BUIG: LV-3 ARRIVO: 28/02/2011 AREA: 91,39 km2 FOGLI IGM: 201 BASILICATA
RICHIEDENTI: Delta Energy

LA BICOCCA

BUIG: LVI-6 ARRIVO: 28/05/2012 AREA: 155,5 km2 FOGLI IGM: 175-187 BASILICATA
RICHIEDENTI: Delta Energy

ISTANZE PER IL CONFERIMENTO DI TITOLI MINERARI - Aggiornamento 30/novembre/2016**LA CAPRIOLA**

BUIG: LVI-5 ARRIVO: 02/04/2012 AREA: 188,1 km2 FOGLI IGM: 201 BASILICATA
RICHIEDENTI: Delta Energy

LA CERASA

BUIG: XLIX-10 ARRIVO: 01/09/2005 AREA: 75,86 km2 FOGLI IGM: 199 BASILICATA
RICHIEDENTI: Shell Italia E&P

LA RISORTA

BUIG: XLIX-7 ARRIVO: 30/06/2005 AREA: 296,6 km2 FOGLI IGM: 65-77 EMILIA ROMAGNA
RICHIEDENTI: Northsun Italia VENETO

LA STEFANINA

BUIG: LVIII-11 ARRIVO: 29/10/2014 AREA: 139,72 km2 FOGLI IGM: 89 EMILIA ROMAGNA
RICHIEDENTI: Aleanna Resources LLC

MASSERIA LA ROCCA

BUIG: XLII-1 ARRIVO: 22/12/1997 AREA: 13,06 km2 FOGLI IGM: 199 BASILICATA
RICHIEDENTI: Eni
RockHopper Italia
Total E&P Italia

MONTE CAVALLO

BUIG: XLIX-10 ARRIVO: 01/09/2005 AREA: 211,9 km2 FOGLI IGM: 199-210 BASILICATA
RICHIEDENTI: Shell Italia E&P CAMPANIA

MONTE LI FOI

BUIG: LII-1 ARRIVO: 31/12/2007 AREA: 140,7 km2 FOGLI IGM: 187-199 BASILICATA
RICHIEDENTI: Eni

MURO LUCANO

BUIG: XL-12 ARRIVO: 27/11/1996 AREA: 111,9 km2 FOGLI IGM: 186-187 BASILICATA
RICHIEDENTI: Italmin Exploration CAMPANIA

OLIVETO LUCANO

BUIG: XLII-11 ARRIVO: 08/10/1998 AREA: 188,23 km2 FOGLI IGM: 200 BASILICATA
RICHIEDENTI: Total E&P Italia

PALAZZO SAN GERVASIO

BUIG: L-4 ARRIVO: 29/03/2006 AREA: 469,9 km2 FOGLI IGM: 187-188 BASILICATA
RICHIEDENTI: Aleanna Resources LLC

PIETRA SPACCATA

BUIG: LV-3 ARRIVO: 28/02/2011 AREA: 333,3 km2 FOGLI IGM: 162-173 CAMPANIA
RICHIEDENTI: Delta Energy

PIGNOLA

BUIG: XLIX-10 ARRIVO: 01/09/2005 AREA: 54,83 km2 FOGLI IGM: 199 BASILICATA
RICHIEDENTI: Shell Italia E&P

POSTA DEL GIUDICE

BUIG: L-2 ARRIVO: 31/01/2006 AREA: 113,6 km2 FOGLI IGM: 163 PUGLIA
RICHIEDENTI: Apennine Energy

RENO CENTESE

BUIG: LVI-4 ARRIVO: 14/03/2012 AREA: 435,7 km2 FOGLI IGM: 75-76 EMILIA ROMAGNA
RICHIEDENTI: Exploenergy

ROCCA SUSELLA

BUIG: LVI-1 ARRIVO: 28/12/2011 AREA: 668,7 km2 FOGLI IGM: 70-71 LOMBARDIA
RICHIEDENTI: Enel Longanesi Developments PIEMONTE

S. GRATO

BUIG: LII-10 ARRIVO: 08/09/2008 AREA: 171,3 km2 FOGLI IGM: 46-59-60 LOMBARDIA
RICHIEDENTI: Mac Oil

ISTANZE PER IL CONFERIMENTO DI TITOLI MINERARI - Aggiornamento 30/novembre/2016**S. VENERE**

BUIG: L-7 ARRIVO: 22/06/2006 AREA: 73,12 km2 FOGLI IGM: 141 ABRUZZO
RICHIEDENTI: Gas Plus Italiana
Società Adriatica Idrocarburi

SAN BUONO

BUIG: LI-8 ARRIVO: 26/07/2007 AREA: 736,3 km2 FOGLI IGM: 147-148-153- ABRUZZO
RICHIEDENTI: RockHopper Italia MOLISE

SAN FELE

BUIG: LII-2 ARRIVO: 02/01/2008 AREA: 142,9 km2 FOGLI IGM: 187 BASILICATA
RICHIEDENTI: Eni

SAN PATRIZIO

BUIG: LV-1 ARRIVO: 30/12/2010 AREA: 205,8 km2 FOGLI IGM: 88 EMILIA ROMAGNA
RICHIEDENTI: Vega Oil

SAN ROCCO

BUIG: L-7 ARRIVO: 15/06/2006 AREA: 67,75 km2 FOGLI IGM: 148 ABRUZZO
RICHIEDENTI: Compagnia Generale Idrocarburi

SATRIANO DI LUCANIA

BUIG: XLIX-10 ARRIVO: 22/09/2005 AREA: 104,3 km2 FOGLI IGM: 199 BASILICATA
RICHIEDENTI: Eni

SCIASCITIELLO

BUIG: LVII-2 ARRIVO: 08/01/2013 AREA: 90,21 km2 FOGLI IGM: 174-174 PUGLIA
RICHIEDENTI: Enel Longanesi Developments

SERRA DEI GATTI

BUIG: L-2 ARRIVO: 31/01/2006 AREA: 121,8 km2 FOGLI IGM: 163-174 PUGLIA
RICHIEDENTI: Canoe Italia

SIGNORELLA

BUIG: LIV-3 ARRIVO: 28/02/2010 AREA: 82,11 km2 FOGLI IGM: 155-163 PUGLIA
RICHIEDENTI: Vittorito Petroleum

SOLFARA MARE

BUIG: LII-12 ARRIVO: 27/11/2008 AREA: 337 km2 FOGLI IGM: 230 CALABRIA
RICHIEDENTI: Apennine Energy

TEMPA LA PETROSA

BUIG: LI-4 ARRIVO: 28/03/2007 AREA: 412,1 km2 FOGLI IGM: 200-211 BASILICATA
RICHIEDENTI: Total E&P Italia CALABRIA

TORRE DEL FERRO

BUIG: LVI-3 ARRIVO: 22/02/2012 AREA: 118 km2 FOGLI IGM: 221-222-229- CALABRIA
RICHIEDENTI: Apennine Energy

TORRE DEL MORO

BUIG: LV-8 ARRIVO: 14/07/2011 AREA: 111 km2 FOGLI IGM: 100 EMILIA ROMAGNA
RICHIEDENTI: Po Valley Operations PTY

VILLA CARBONE

BUIG: L-5 ARRIVO: 28/04/2006 AREA: 68,12 km2 FOGLI IGM: 140-133 ABRUZZO
RICHIEDENTI: Canoe Italia
Gas Plus Italiana

VILLA MAZZAROSA

BUIG: L-4 ARRIVO: 31/03/2006 AREA: 13,4 km2 FOGLI IGM: 134-141 ABRUZZO
RICHIEDENTI: RockHopper Italia

ZANZA

BUIG: LVII-12 ARRIVO: 05/11/2013 AREA: 4,89 km2 FOGLI IGM: 76 EMILIA ROMAGNA
RICHIEDENTI: Aleanna Resources LLC
Northsun Italia
Petrorep Italiana

ISTANZE PER IL CONFERIMENTO DI TITOLI MINERARI - Aggiornamento 30/novembre/2016**ISTANZE DI PERMESSO DI RICERCA IN MARE****d 28 G.R.-AG**

BUIG: LIII-4 ARRIVO: 25/03/2009 AREA: 456,5 km2 FOGLI IIM: 917 ZONA G
RICHIEDENTI: Edison
Eni

d 29 G.R.-NP

BUIG: LIII-7 ARRIVO: 30/06/2009 AREA: 104 km2 FOGLI IIM: 916-917 ZONA G
RICHIEDENTI: Northern Petroleum Ltd
Petroceltic Italia

d 30 G.R.-NP

BUIG: LIII-7 ARRIVO: 30/06/2009 AREA: 279,7 km2 FOGLI IIM: 917 ZONA G
RICHIEDENTI: Northern Petroleum Ltd

d 33 G.R.-AG

BUIG: LIII-7 ARRIVO: 26/06/2009 AREA: 120,9 km2 FOGLI IIM: 917 ZONA G
RICHIEDENTI: Edison
Eni

d 60 F.R.-NP

BUIG: L-4 ARRIVO: 01/03/2006 AREA: 741,8 km2 FOGLI IIM: 921 ZONA F
RICHIEDENTI: Northern Petroleum Ltd

d 61 F.R.-NP

BUIG: L-7 ARRIVO: 01/06/2006 AREA: 720,6 km2 FOGLI IIM: 921 ZONA F
RICHIEDENTI: Northern Petroleum Ltd

d 65 F.R.-NP

BUIG: LIII-5 ARRIVO: 30/04/2009 AREA: 729,3 km2 FOGLI IIM: 921 ZONA F
RICHIEDENTI: Northern Petroleum Ltd

d 66 F.R.-NP

BUIG: LIII-5 ARRIVO: 30/04/2009 AREA: 711,6 km2 FOGLI IIM: 921 ZONA F
RICHIEDENTI: Northern Petroleum Ltd

d 67 F.R.-AG

BUIG: LIII-7 ARRIVO: 30/06/2009 AREA: 441,5 km2 FOGLI IIM: 920 ZONA F
RICHIEDENTI: Eni

d 79 F.R.-EN

BUIG: LV-4 ARRIVO: 24/03/2011 AREA: 748,7 km2 FOGLI IIM: 919 ZONA F
RICHIEDENTI: Enel Longanesi Developments

d 80 F.R.-GP

BUIG: LVII-9 ARRIVO: 27/08/2013 AREA: 744,8 km2 FOGLI IIM: 921 ZONA F
RICHIEDENTI: Global Petroleum Limited

d 81 F.R.-GP

BUIG: LVII-9 ARRIVO: 27/08/2013 AREA: 749,9 km2 FOGLI IIM: 921 ZONA F
RICHIEDENTI: Global Petroleum Limited

d 82 F.R.-GP

BUIG: LVII-9 ARRIVO: 27/08/2013 AREA: 745,7 km2 FOGLI IIM: 921 ZONA F
RICHIEDENTI: Global Petroleum Limited

d 83 F.R.-GP

BUIG: LVII-9 ARRIVO: 27/08/2013 AREA: 745,3 km2 FOGLI IIM: 921 ZONA F
RICHIEDENTI: Global Petroleum Limited

d 84 F.R.-EL

BUIG: LVII-9 ARRIVO: 28/08/2013 AREA: 729,2 km2 FOGLI IIM: 920 ZONA F
RICHIEDENTI: Edison
Petroceltic Italia

ISTANZE PER IL CONFERIMENTO DI TITOLI MINERARI - Aggiornamento 30/novembre/2016**d 85 F.R.-GM**

BUIG: LVIII-1 ARRIVO: 17/12/2013 AREA: 748,4 km2 FOGLI IIM: 919 ZONA F
RICHIEDENTI: Global MED llc

d 86 F.R.-GM

BUIG: LVIII-1 ARRIVO: 17/12/2013 AREA: 748,6 km2 FOGLI IIM: 919 ZONA F
RICHIEDENTI: Global MED llc

d 87 F.R.-GM

BUIG: LVIII-1 ARRIVO: 17/12/2013 AREA: 729,5 km2 FOGLI IIM: 919 ZONA F
RICHIEDENTI: Global MED llc

d 89 F.R.-GM

BUIG: LVIII-1 ARRIVO: 17/12/2013 AREA: 744,6 km2 FOGLI IIM: 920 ZONA F
RICHIEDENTI: Global MED llc

d 90 F.R.-GM

BUIG: LVIII-1 ARRIVO: 17/12/2013 AREA: 749,1 km2 FOGLI IIM: ZONA F
RICHIEDENTI: Global MED llc

d 92 F.R.-EN

BUIG: LVIII-3 ARRIVO: 04/02/2014 AREA: 748,7 km2 FOGLI IIM: 919 ZONA F
RICHIEDENTI: Enel Longanesi Developments

d 149 D.R.-NP

BUIG: L-10 ARRIVO: 01/09/2006 AREA: 264,4 km2 FOGLI IIM: 921 ZONA D
RICHIEDENTI: Northern Petroleum Ltd ZONA F

d 171 A.R.-AG

BUIG: LVII-8 ARRIVO: 26/07/2013 AREA: 343,5 km2 FOGLI IIM: 923 ZONA A
RICHIEDENTI: Eni

d 173 A.R.-AD

BUIG: LVII-12 ARRIVO: 21/11/2013 AREA: 430,8 km2 FOGLI IIM: 924 ZONA A
RICHIEDENTI: Adriatic Oil

d 359 C.R.-TU

BUIG: LIII-8 ARRIVO: 31/07/2009 AREA: 697,4 km2 FOGLI IIM: 917 ZONA C
RICHIEDENTI: Nautical Petroleum
Transunion Petroleum Italia

d 363 C.R.-AX

BUIG: LIV-2 ARRIVO: 29/01/2010 AREA: 724,6 km2 FOGLI IIM: 948 ZONA C
RICHIEDENTI: Audax Energy ZONA G

d 503 B.R.-CS

BUIG: LI-5 ARRIVO: 26/04/2007 AREA: 82,61 km2 FOGLI IIM: 923 ZONA B
RICHIEDENTI: Apennine Energy

d 505 B.R.-EL

BUIG: LII-3 ARRIVO: 29/02/2008 AREA: 729,7 km2 FOGLI IIM: 922 ZONA B
RICHIEDENTI: Petroceltic Italia

d 506 B.R.-EN

BUIG: LVIII-7 ARRIVO: 16/06/2014 AREA: 716,4 km2 FOGLI IIM: 923 ZONA B
RICHIEDENTI: Enel Longanesi Developments

d 507 B.R.-EN

BUIG: LVIII-7 ARRIVO: 16/06/2014 AREA: 744,6 km2 FOGLI IIM: 923 ZONA B
RICHIEDENTI: Enel Longanesi Developments

d 508 B.R.-EN

BUIG: LVIII-7 ARRIVO: 16/06/2014 AREA: 695,3 km2 FOGLI IIM: 922 ZONA B
RICHIEDENTI: Enel Longanesi Developments

ISTANZE PER IL CONFERIMENTO DI TITOLI MINERARI - Aggiornamento 30/novembre/2016

d 509 B.R.-EN

BUIG: XLVII-7 ARRIVO: 16/06/2014 AREA: 739,5 km2 FOGLI IIM: 922 ZONA B
RICHIEDENTI: Enel Longanesi Developments

ISTANZE DI CONCESSIONE DI COLTIVAZIONE IN TERRAFERMA

AGOSTA

BUIG: XLVII-1 ARRIVO: 01/09/2003 AREA: 26,93 km2 FOGLI IGM: 77-89 EMILIA ROMAGNA
RICHIEDENTI: Eni PERMESSO: VALLI DI COMACCHIO

BAGNACAVALLO

BUIG: LIII-3 ARRIVO: 24/02/2009 AREA: 14,75 km2 FOGLI IGM: 89 EMILIA ROMAGNA
RICHIEDENTI: Longanesi Developments PERMESSO: CASALE COCCHI

COLLE SANTO

BUIG: LIII-3 ARRIVO: 24/02/2009 AREA: 35,72 km2 FOGLI IGM: 146 ABRUZZO
RICHIEDENTI: CMI Energia PERMESSO: MONTE PALLANO
Intergie

GRADIZZA

BUIG: LVIII-3 ARRIVO: 07/02/2014 AREA: 21,9 km2 FOGLI IGM: 76 EMILIA ROMAGNA
RICHIEDENTI: Aleanna Resources LLC PERMESSO: LA PROSPERA
Northsun Italia
Petrorep Italiana

S. ALBERTO

BUIG: L-8 ARRIVO: 01/07/2006 AREA: 19,51 km2 FOGLI IGM: EMILIA ROMAGNA
RICHIEDENTI: Northsun Italia PERMESSO: SAN VINCENZO
Po Valley Operations PTY

ISTANZE DI CONCESSIONE DI COLTIVAZIONE IN MARE

d 2 G.C.-AG

BUIG: LIII-9 ARRIVO: 04/08/2009 AREA: 41,1 km2 FOGLI IIM: 917 ZONA G
RICHIEDENTI: Edison PERMESSO: G.R 14.AG
Eni

d 26 B.C.-AG

BUIG: XXXII-3 ARRIVO: 15/02/1988 AREA: 5,05 km2 FOGLI IIM: 922 ZONA B
RICHIEDENTI: Eni PERMESSO: B.R137.AG

d 35 A.C.-AG

BUIG: XLI-4 ARRIVO: 03/03/1997 AREA: 144,17 km2 FOGLI IIM: 924 ZONA A
RICHIEDENTI: Agip PERMESSO: A.R73.AX
Stargas Italia
Total Italia

d 40 A.C.-PY

BUIG: LIX-9 ARRIVO: 06/08/2015 AREA: 65,89 km2 FOGLI IIM: 924 ZONA A
RICHIEDENTI: Po Valley Operations PTY PERMESSO: A.R94.PY

ISTANZE DI RIATTRIBUZIONE DI GIACIMENTI MARGINALI

1 SAN GERVASIO RIATTRIBUZIONE A

BUIG: LVI-4 ARRIVO: 30/03/2012 AREA: 77,45 km2 FOGLI IGM: LOMBARDIA
RICHIEDENTI: R.T.I. tra Bonatti S.p.A. e Orion Energy

1 SAN GERVASIO RIATTRIBUZIONE B

BUIG: LVI-4 ARRIVO: 23/03/2012 AREA: 77,45 km2 FOGLI IGM: LOMBARDIA
RICHIEDENTI: Sogemont

1 SAN GERVASIO RIATTRIBUZIONE C

BUIG: LVI-4 ARRIVO: 30/03/2012 AREA: 77,45 km2 FOGLI IGM: LOMBARDIA
RICHIEDENTI: Independent Energy Solutions

ISTANZE PER IL CONFERIMENTO DI TITOLI MINERARI - Aggiornamento 30/novembre/2016

TORRENTE VULGANO RIATTRIBUZIONE

BUIG: LIV-12 ARRIVO: 09/11/2010 AREA: 41,75 km2 FOGLI IGM: PUGLIA
RICHIEDENTI: Canoe Italia

ISTANZE DI CONCESSIONE DI STOCCAGGIO

BAGNOLO MELLA STOCCAGGIO

BUIG: LI-10 ARRIVO: 17/09/2007 AREA: 24,07 km2 FOGLI IGM: 47 LOMBARDIA
RICHIEDENTI: GSEI
Retragas
Storengy S.A.

PALAZZO MORONI STOCCAGGIO

BUIG: LII-11 ARRIVO: 03/10/2008 AREA: 4,98 km2 FOGLI IGM: 125 MARCHE
RICHIEDENTI: Edison

POGGIOFIORITO STOCCAGGIO

BUIG: LI-11 ARRIVO: 26/10/2007 AREA: 10,18 km2 FOGLI IGM: 147 ABRUZZO
RICHIEDENTI: Gas Plus Italiana

SAN BENEDETTO STOCCAGGIO

BUIG: LI-10 ARRIVO: 14/09/2007 AREA: 15,07 km2 FOGLI IGM: 133 MARCHE
RICHIEDENTI: Gas Plus Storage
Gaz de France International - Acea

SINARCA STOCCAGGIO

BUIG: L-7 ARRIVO: 15/06/2006 AREA: 20,43 km2 FOGLI IGM: 154 MOLISE
RICHIEDENTI: Edison
Gas Plus Italiana

ISTANZE DI PERMESSO DI RICERCA IN SICILIA

In Sicilia, per la sola terraferma, in virtù dello statuto speciale della regione, la competenza normativa e amministrativa è completamente autonoma.
I dati riportati sono forniti dal competente ufficio regionale.

BIANCAVILLA

BUIG: LIII-7 ARRIVO: 12/06/2009 AREA: 74 km2 FOGLI IIM: 238 SICILIA
RICHIEDENTI: Eni Mediterranea Idrocarburi

CASE LA ROCCA

BUIG: LVII-5 ARRIVO: 03/04/2013 AREA: 80 km2 FOGLI IIM: 244 SICILIA
RICHIEDENTI: Irminio

CONTRADA GIARDINELLO

BUIG: LIV-2 ARRIVO: 04/01/2010 AREA: 380,4 km2 FOGLI IIM: 240 SICILIA
RICHIEDENTI: Eni Mediterranea Idrocarburi

COSTA DEL SOLE

BUIG: LIV-1 ARRIVO: 18/12/2009 AREA: 41,52 km2 FOGLI IIM: 272 SICILIA
RICHIEDENTI: Apennine Energy

ENNA

BUIG: XLI-8 ARRIVO: 04/07/1997 AREA: 467,5 km2 FOGLI IIM: 223 SICILIA
RICHIEDENTI: Italmin Exploration

GOLD

BUIG: LII-11 ARRIVO: 17/10/2008 AREA: 748,82 km2 FOGLI IIM: 236 SICILIA
RICHIEDENTI: F.M.G. Srl

LEBRINO

BUIG: XLIV-12 ARRIVO: 02/11/2000 AREA: 310 km2 FOGLI IIM: 230 SICILIA
RICHIEDENTI: Italmin Exploration

MASSERIA FRISELLA

BUIG: LV-9 ARRIVO: 17/08/2011 AREA: 681,66 km2 FOGLI IIM: 258 SICILIA
RICHIEDENTI: Enel Longanesi Developments

ISTANZE PER IL CONFERIMENTO DI TITOLI MINERARI - Aggiornamento 30/novembre/2016

PETRALIA SOPRANA

BUIG: LII-5 ARRIVO: 09/04/2008 AREA: 727,5 km2 FOGLI IIM: 235 SICILIA
RICHIEDENTI: Eni Mediterranea Idrocarburi

TORRENTE RIZZUTO

BUIG: LV-10 ARRIVO: 15/09/2011 AREA: 692,04 km2 FOGLI IIM: 243 SICILIA
RICHIEDENTI: Mac Oil

ISTANZE DI CONCESSIONE DI COLTIVAZIONE IN SICILIA

In Sicilia, per la sola terraferma, in virtù dello statuto speciale della regione, la competenza normativa e amministrativa è completamente autonoma.
I dati riportati sono forniti dal competente ufficio regionale.

BONINCONTRO

BUIG: I-2 ARRIVO: 01/01/1957 AREA: 32,3 km2 FOGLI IIM: SICILIA
RICHIEDENTI: Petrex Italia

CINQUEVIE

BUIG: I-2 ARRIVO: 01/01/1957 AREA: 71 km2 FOGLI IIM: SICILIA
RICHIEDENTI: Eni Mediterranea Idrocarburi

PIANO LUPO

BUIG: I-2 ARRIVO: 01/01/1957 AREA: 61,57 km2 FOGLI IIM: SICILIA
RICHIEDENTI: Eni Mediterranea Idrocarburi

ISTANZE DI PERMESSO DI RICERCA DI RISORSE GEOTERMICHE

5

ANGLONA

BUIG: LV-7 ARRIVO: 24/06/2011 AREA: 300 km2 FOGLI IGM: SARDEGNA
RICHIEDENTI: Unione Comuni Anglona

ARLENA DI CASTRO

BUIG: LV-9 ARRIVO: 02/08/2011 AREA: 46,6 km2 FOGLI IGM: LAZIO
RICHIEDENTI: Futuro Energia

BAGNI ODDINI

BUIG: LV-1 ARRIVO: 29/12/2010 AREA: 7,87 km2 FOGLI IGM: SARDEGNA
RICHIEDENTI: INI Fabi

BOCCEA

BUIG: LV-8 ARRIVO: 07/07/2011 AREA: 94,6 km2 FOGLI IGM: LAZIO
RICHIEDENTI: Geothermics Italy

CAMPO GEOTERMICO EOLIANO

BUIG: LIII-6 ARRIVO: 25/05/2009 AREA: 102,4 km2 FOGLI IGM: 244 SICILIA
RICHIEDENTI: K Energy

CAMPO GEOTERMICO GERBINI

BUIG: LIII-6 ARRIVO: 25/05/2009 AREA: 165 km2 FOGLI IGM: 269 SICILIA
RICHIEDENTI: K Energy

CAMPO GEOTERMICO PANTELLERIA

BUIG: LIII-6 ARRIVO: 25/05/2009 AREA: 2,5 km2 FOGLI IGM: SICILIA
RICHIEDENTI: K Energy

CAMPO GEOTERMICO SCIACCA

BUIG: LIII-6 ARRIVO: 25/05/2009 AREA: 460 km2 FOGLI IGM: 266 SICILIA
RICHIEDENTI: K Energy

CASALINO

BUIG: LVI-8 ARRIVO: 02/07/2012 AREA: 25,4 km2 FOGLI IGM: LAZIO
RICHIEDENTI: Malalbergo S.r.l.

CASANOVA

BUIG: LX-3 ARRIVO: 01/02/2016 AREA: 35,07 km2 FOGLI IGM: TOSCANA
RICHIEDENTI: Sorgenia Geothermal

ISTANZE PER IL CONFERIMENTO DI TITOLI MINERARI - Aggiornamento 30/novembre/2016

CASTRO

BUIG: LVI-8 ARRIVO: 16/07/2012 AREA: 20,3 km2 FOGLI IGM: LAZIO
RICHIEDENTI: Malalbergo S.r.l.

CELLENO

BUIG: LVI-8 ARRIVO: 10/07/2012 AREA: 124,2 km2 FOGLI IGM: LAZIO
RICHIEDENTI: Geoenergy

6 CENTENO

BUIG: LV-9 ARRIVO: 17/08/2011 AREA: 30,3 km2 FOGLI IGM: LAZIO
RICHIEDENTI: Sorgenia Geothermal TOSCANA

COLLI ALBANI

BUIG: LVI-4 ARRIVO: 07/03/2012 AREA: 84,6 km2 FOGLI IGM: LAZIO
RICHIEDENTI: Tombelle

CUGLIERI

BUIG: LII-11 ARRIVO: 28/10/2008 AREA: 121,7 km2 FOGLI IGM: SARDEGNA
RICHIEDENTI: Exergia Toscana

FIUMICINO

BUIG: LV-1 ARRIVO: 13/12/2010 AREA: 75 km2 FOGLI IGM: LAZIO
RICHIEDENTI: ETA Tecnologie Avanzate

4 FORMELLO

BUIG: LIV-12 ARRIVO: 10/11/2010 AREA: 115,06 km2 FOGLI IGM: LAZIO
RICHIEDENTI: Power Field

GARDA SUD

BUIG: LVI-1 ARRIVO: 21/12/2011 AREA: 115 km2 FOGLI IGM: LOMBARDIA
RICHIEDENTI: Garda Uno

GROTTE DI CASTRO

BUIG: LV-6 ARRIVO: 03/05/2011 AREA: 72,12 km2 FOGLI IGM: LAZIO
RICHIEDENTI: Power Field

LA PIANACCIA

BUIG: LX-3 ARRIVO: 01/02/2016 AREA: 32,63 km2 FOGLI IGM: TOSCANA
RICHIEDENTI: Sorgenia Geothermal

2 LA RICCIA

BUIG: LV-6 ARRIVO: 26/05/2011 AREA: 37 km2 FOGLI IGM: LAZIO
RICHIEDENTI: Iterna

LAGO DI ALBANO

BUIG: LIV-12 ARRIVO: 22/11/2010 AREA: 145,39 km2 FOGLI IGM: LAZIO
RICHIEDENTI: Tombelle

LAGO DI BOLSENA

BUIG: LV-1 ARRIVO: 07/12/2010 AREA: 156,23 km2 FOGLI IGM: LAZIO
RICHIEDENTI: Tombelle UMBRIA

LAGO DI BRACCIANO

BUIG: LIV-12 ARRIVO: 08/11/2010 AREA: 70 km2 FOGLI IGM: LAZIO
RICHIEDENTI: Tombelle

5 MARTIS

BUIG: LV-7 ARRIVO: 09/06/2011 AREA: 278,5 km2 FOGLI IGM: SARDEGNA
RICHIEDENTI: Geoenergy

MOLETTA

BUIG: LV-7 ARRIVO: 21/06/2011 AREA: 15 km2 FOGLI IGM: LAZIO
RICHIEDENTI: Iterna

ISTANZE PER IL CONFERIMENTO DI TITOLI MINERARI - Aggiornamento 30/novembre/2016

MONTALFINA

BUIG: LVII-7 ARRIVO: 11/06/2013 AREA: 34,24 km2 FOGLI IGM: 129 UMBRIA
RICHIEDENTI: Tosco Geo

4 MONTE AGUZZO

BUIG: LV-2 ARRIVO: 28/01/2011 AREA: 140,5 km2 FOGLI IGM: LAZIO
RICHIEDENTI: Steam

MONTE FUMAIOLO

BUIG: LVI-12 ARRIVO: 29/11/2012 AREA: 51,7 km2 FOGLI IGM: LAZIO
RICHIEDENTI: Malalbergo S.r.l.

MONTE RUBIAGLIO

BUIG: LVII-7 ARRIVO: 11/06/2013 AREA: 36,2 km2 FOGLI IGM: 129 UMBRIA
RICHIEDENTI: Tosco Geo

3 MONTEROSI

BUIG: LIV-12 ARRIVO: 10/11/2010 AREA: 158,17 km2 FOGLI IGM: LAZIO
RICHIEDENTI: Power Field

6 PONTE RIGO

BUIG: LV-7 ARRIVO: 10/06/2011 AREA: 30 km2 FOGLI IGM: LAZIO
RICHIEDENTI: Iterna TOSCANA

S. MARIA DI SALA

BUIG: LVI-8 ARRIVO: 16/07/2012 AREA: 12,7 km2 FOGLI IGM: LAZIO
RICHIEDENTI: Malalbergo S.r.l.

2 SABATINI SUD

BUIG: LV-6 ARRIVO: 16/05/2011 AREA: 56,3 km2 FOGLI IGM: LAZIO
RICHIEDENTI: Steam

1 SACROFANO A

BUIG: LV-11 ARRIVO: 29/10/2011 AREA: 35 km2 FOGLI IGM: LAZIO
RICHIEDENTI: Svolta Geotermica S.r.l.

1 SACROFANO B

BUIG: LVI-5 ARRIVO: 02/04/2012 AREA: 35 km2 FOGLI IGM: LAZIO
RICHIEDENTI: Power Field

5 SEDINI

BUIG: LV-7 ARRIVO: 09/06/2011 AREA: 296,18 km2 FOGLI IGM: SARDEGNA
RICHIEDENTI: Geoenergy

3 SUTRI

BUIG: LIV-12 ARRIVO: 20/11/2010 AREA: 101,9 km2 FOGLI IGM: LAZIO
RICHIEDENTI: Steam

TUSCANIA

BUIG: LVI-1 ARRIVO: 19/12/2011 AREA: 71,2 km2 FOGLI IGM: LAZIO
RICHIEDENTI: Futuro Energia

ISTANZE DI CONCESSIONE DI COLTIVAZIONE DI RISORSE GEOTERMICHE

ABBADIA SAN SALVATORE

BUIG: -1 ARRIVO: AREA: 2,52 km2 FOGLI IGM: TOSCANA
RICHIEDENTI: Enel UNG

MILIA

BUIG: LVI-5 ARRIVO: 24/04/2012 AREA: 25,11 km2 FOGLI IGM: TOSCANA
RICHIEDENTI: Enel Green Power PERMESSO: MACCHIA AL TORO

ISTANZE PER IL CONFERIMENTO DI TITOLI MINERARI - Aggiornamento 30/novembre/2016

ISTANZE DI PERMESSO DI RICERCA DI RISORSE GEOTERMICHE FINALIZZATO ALLA SPERIMENTAZIONE DI IMPIANTI PILOTA

CASA DEL CORTO

BUIG: LV-12 ARRIVO: 25/11/2011 AREA: 5,04 km² FOGLI IIM: 129 TOSCANA
RICHIEDENTI: Svolta Geotermica S.r.l.

CASTEL GIORGIO-TORRE ALFINA

BUIG: LV-8 ARRIVO: 19/07/2011 AREA: 22,71 km² FOGLI IIM: 129-130 LAZIO
RICHIEDENTI: ITW-LKW Geotermia Italia UMBRIA

CASTELNUOVO

BUIG: LVII-5 ARRIVO: 29/04/2013 AREA: 7,49 km² FOGLI IIM: 119-120 TOSCANA
RICHIEDENTI: RGT-Rete Geotermica Toscana

CORTOLLA

BUIG: LV-9 ARRIVO: 24/08/2011 AREA: 22,54 km² FOGLI IIM: 112 TOSCANA
RICHIEDENTI: R.T.I. Renewem - Co.Svi.G.

FORIO

BUIG: LVI-3 ARRIVO: 20/02/2012 AREA: 36,78 km² FOGLI IIM: 183-184 CAMPANIA
RICHIEDENTI: IschiaGeoTermia

LATERA

BUIG: LX-10 ARRIVO: 09/09/2016 AREA: 37,76 km² FOGLI IIM: 136 LAZIO
RICHIEDENTI: Latera Sviluppo

LUCIGNANO

BUIG: LV-9 ARRIVO: 24/08/2011 AREA: 15,02 km² FOGLI IIM: 120 TOSCANA
RICHIEDENTI: Lucignano Pilot Project S.r.l.

MONTENERO

BUIG: LVI-3 ARRIVO: 27/02/2012 AREA: 30,19 km² FOGLI IIM: 129 TOSCANA
RICHIEDENTI: Gesto Italia

SCARFOGLIO

BUIG: LVI-8 ARRIVO: 17/07/2012 AREA: 22,34 km² FOGLI IIM: 184 CAMPANIA
RICHIEDENTI: Geoelectric

SERRACONA

BUIG: LIX-12 ARRIVO: 10/11/2015 AREA: 15 km² FOGLI IIM: 120 TOSCANA
RICHIEDENTI: Graziella Green Power

ISTANZE DI LICENZA DI ESPLORAZIONE PER LO STOCCAGGIO DI BISSIDO DI CARBONIO

SIBILLA

BUIG: LVI-3 ARRIVO: 03/02/2012 AREA: 218,14 km² FOGLI IIM: 923 ZONA B
RICHIEDENTI: Independent Gas Management

ISTANZE DI RIATTRIBUZIONE DI CONCESSIONE DI COLTIVAZIONE

1 STRANGOLAGALLI A

BUIG: LX-6 ARRIVO: 18/05/2016 AREA: 41,14 km² FOGLI IIM: LAZIO
RICHIEDENTI: Canoel Italia

1 STRANGOLAGALLI B

BUIG: LX-7 ARRIVO: 07/06/2016 AREA: 41,14 km² FOGLI IIM: LAZIO
RICHIEDENTI: Lumax Oil

ELENCO DEI TITOLI VIGENTI

L'elenco dei titoli vigenti è consultabile anche on-line sul sito web dell'UNMIG all'indirizzo:
<http://unmig.mise.gov.it>

INDICE DEI TITOLI MINERARI

Aggiornamento: 30/novembre/2016

PERMESSI DI RICERCA DI IDROCARBURI IN TERRAFERMA

DENOMINAZIONE	CODICE
A	
ABBADIA CERRETO	717
ALIANO	492
B	
BADILE	714
BELGIOIOSO	2107
BIBBIANO	715
BOSCO	2117
BOSCONERO	2123
BUCCHIANICO	422
BUGIA	2100
C	
CADELBOSCO DI SOPRA	2112
CALCIO	2113
CARISIO	543
CARITA'	723
CASALE COCCHI	690
CASCINA ALBERTO	2130
CASCINA GRAZIOSA	2131
CASTELVERDE	2121
CIVITA	496
CODOGNO	517
COLFELICE	2115
COLLE DEI NIDI	2126
COLLE DELLA GUARDIA	2128
COLLE GINESTRE	2109
CORANA	548
CORTE DEI SIGNORI	683
CROCETTA	507
D	
DARDAGNOLA	2118
E	
ELEONORA	2120
F	
FAENZA	2119
FANTOZZA	2106
FIUME ANIENE	481
FIUME ARRONE	523
FOSSO VALDIENNA	437
G	
GRATTASSASSO	2111
J	
JOLANDA DI SAVOIA	688
L	
LA PROSPERA	691
LAGO DEL SALTO	482
M	
MASSERIA MONTAROZZO	2127
MELZO	2125
MOLINO	720
MONTALBANO	539
MONTE NEGRO	2103
MONTE PALLANO	531
MONTELURO	700
MONTEMARCIANO	541
MONTOTONE	2122
MUTIGNANO	501
N	
NUSCO	2105

O	
OPERA	719
ORTONA	524
P	
PANNOCCHIA	721
PESCOPENNATARO	508
PODERE GALLINA	697
PONTE DEI GRILLI	699
PONTE DEL DIAVOLO	698
PORTOMAGGIORE	2114
POSTA NUOVA	545
R	
RECANATI	708
RONSECCO	2108
S	
S. MARIA GORETTI	2129
SAN MARCO	525
SAN VINCENZO	510
SANTA CROCE	2110
SASSUOLO	716
SCARPIZZOLO	2133
SERRA S. BERNARDO	410
SETTECERRI	454
SORA	484
T	
TEANA	485
TEMPA MOLIANO	438
TORRENTE ACQUA FREDDA	2102
TORRENTE ALVO	2104
TORRENTE LA VELLA	544
TORRENTE NURE	512
TORRENTE PARMA	696
TOZZONA	2124
TRIGOLO	724
V	
VIGEVANO	460
VILLA GIGLI	722
Z	
ZAPPOLINO	2101

PERMESSI DI RICERCA DI IDROCARBURI IN SICILIA

DENOMINAZIONE	CODICE
C	
CASTRONUOVO	307
F	
FIUME TELLARO	302
FRIDDANI	305
M	
MONTEMAGGIORE BELSITO	306
P	
PASSO DI PIAZZA	304
PATERNO'	303
S	
SCICLI	308

PERMESSI DI RICERCA DI IDROCARBURI IN MARE

DENOMINAZIONE	CODICE
A	
A.R. 78.RC	549
A.R. 80.AG	566
A.R. 81.FR	570
A.R. 87.AG	625
A.R. 91.EA	638
A.R. 92.EA	639
A.R. 93.EA	640
A.R. 94.PY	2003
B	
B.R268.RG	671
B.R269.GC	673
B.R270.EL	2001
B.R271.EL	2002
B.R272.EL	2004
B.R273.EN	2006
C	
C.R146.NP	668
C.R149.NP	2132
D	
D.R. 74.AP	2005
F	
F.R. 39.NP	680
F.R. 40.NP	681
G	
G.R. 13.AG	657
G.R. 14.AG	656
G.R. 15.PU	667

CONCESSIONI DI COLTIVAZIONE DI IDROCARBURI IN TERRAFERMA

DENOMINAZIONE	CODICE
A	
AGLAVIZZA	939
ALFONSINE	922
B	
BAGNOLO MELLA	905
BARIGAZZO	704
BOMBIANA	884
C	
CA' BELLAVISTA	712
CALCIANO	816
CANDELA	789
CANONICA	910
CAPO COLONNE	809
CAPPARUCCIA	933
CASA BALLEANI	731
CASA MAGGI	871
CASA TONETTO	941
CASCINA CASTELLO	934
CASTEGGIO	889
CAVIAGA	890
CIGNONE	891
COLABELLA	830
COLLE DI LAURO	790
COLLE S. GIOVANNI	937

CORTEMAGGIORE	892
D	
DOSSO DEGLI ANGELI	902
F	
FILETTO	788
FIUME TENNA	800
FIUME TRESTE	810
FONTE SAN DAMIANO	848
FORNOVO DI TARO	881
G	
GAGGIANO	904
GAGGIOLA	713
GARAGUSO	783
GORGOGNONE	928
GRECCHIA	703
I	
IL SALICE	846
L	
LUCERA	885
M	
MACCHIA DI PIERNO	852
MACERATA	829
MAFALDA	828
MANARA	886
MANCHE DI CIMALIA	779
MASSERIA ACQUASALSA	798
MASSERIA GROTTAVECCHIA	849
MASSERIA MONACO	836
MASSERIA PETRILLI	868
MASSERIA VERTICCHIO	819
MASSERIA VIORANO	874
MASSIGNANO	877
MELANICO	821
MEZZOCOLLE	936
MIGLIANICO	930
MIRANDOLA	915
MISANO ADRIATICO	858
MOLINAZZO	718
MONTE CANTIERE	845
MONTE CASTELLANO	795
MONTE MORRONE	808
MONTE URANO	867
MONTE VERDESE	870
MONTE VRECCIARO	838
MONTEARDONE	878
MONTEGRANARO	875
MONTIGNANO	839
N	
NOVA SIRI SCALO	751
O	
ORSINO	834
OVANENGO	908
P	
PECORARO	843
PESSANO	911
PIETRAMALA	926
PIGAZZANO	837
POGGIO CASTIONE	749
POLICORO	859
POMPOSA	888
PONTETIDONE	894
PORTO CIVITANOVA	853
PORTO CORSINI TERRA	916
POZZA	711
Q	
QUARTO	931
R	
RAPAGNANO	938
RAVENNA TERRA	917

RECOLETA	927
RECOVATO	918
S	
S. ANDREA	869
S. BENEDETTO DEL TRONTO	826
S. MARIA IMBARO	817
S. MARIA NUOVA	842
S. MAURO	864
S. TEODORO	857
SALGASTRI	707
SALSOMAGGIORE I	726
SALSOMAGGIORE II	725
SAN BASILE	854
SAN GERVASIO	906
SAN LORENZO	940
SAN MARCO	862
SAN POTITO	920
SANTERNO	924
SCANZANO	865
SEDIA D'ORLANDO	762
SERRA PIZZUTA	802
SETTALA	913
SETTEFINESTRE	841
SILLARO	935
SORESINA	897
SPILAMBERTO	914
STRANGOLAGALLI	785
T	
TEMPA ROSSA	823
TERTIVERI	804
TOMBOLO	850
TORRENTE CELONE	861
TORRENTE CIGNO	856
TORRENTE MENOCCIA	796
TORRENTE VULGANO	805
TRESIGALLO	921
TRIGNANO	709
V	
VAL D'AGRI	932
VALLE DEL ROVELLO	876
VESCOVATO	899
VETTA	706
VILLAFORTUNA-TRECATE	900

CONCESSIONI DI COLTIVAZIONE DI IDROCARBURI IN SICILIA

DENOMINAZIONE	CODICE
B	
BRONTE - S.NICOLA	320
C	
CASE SCHILLACI	331
COMISO II	321
F	
FIUMETTO	322
G	
GAGLIANO	323
GELA	324
GIAURONE	325
I	
IRMINIO	326
L	
LIPPONE - MAZARA DEL VALLO	327
N	
NOTO	330

R	
RAGUSA	328
ROCCA CAVALLO	329
S	
S. ANNA	333
SAMPERI	332

CONCESSIONI DI COLTIVAZIONE DI IDROCARBURI IN MARE

DENOMINAZIONE	CODICE
A	
A.C. 1.AG	956
A.C. 2.AS	958
A.C. 3.AS	959
A.C. 4.AS	960
A.C. 5.AV	964
A.C. 6.AS	967
A.C. 7.AS	965
A.C. 8.ME	970
A.C. 9.AG	978
A.C. 10.AG	980
A.C. 11.AG	981
A.C. 12.AG	984
A.C. 13.AS	985
A.C. 14.AS	989
A.C. 15.AX	990
A.C. 16.AG	995
A.C. 17.AG	1000
A.C. 18.AG	1001
A.C. 19.PI	1004
A.C. 20.AG	1005
A.C. 21.AG	1006
A.C. 22.EA	1009
A.C. 23.EA	1010
A.C. 24.EA	1011
A.C. 25.EA	1012
A.C. 26.EA	1013
A.C. 27.EA	1014
A.C. 28.EA	1015
A.C. 29.EA	1016
A.C. 30.EA	1017
A.C. 31.EA	1018
A.C. 32.AG	1019
A.C. 33.AG	1021
A.C. 34.AG	1022
A.C. 35.AG	1023
A.C. 36.AG	1024
B	
B.C. 1.LF	954
B.C. 2.LF	957
B.C. 3.AS	961
B.C. 4.AS	962
B.C. 5.AS	966
B.C. 7.LF	968
B.C. 8.LF	971
B.C. 9.AS	973
B.C. 10.AS	977
B.C. 11.AS	979
B.C. 12.AS	988
B.C. 13.AS	986
B.C. 14.AS	987
B.C. 15.AV	993
B.C. 17.TO	996
B.C. 18.RI	997
B.C. 20.AS	1002
B.C. 21.AG	1007
B.C. 22.AG	1020
B.C. 23.AG	1025
C	
C.C. 1.AG	955

C.C. 3.AG	975
C.C. 6.EO	991
CERVIA MARE	952
D	
D.C. 1.AG	963
D.C. 2.AG	972
D.C. 3.AG	976
D.C. 4.AG	983
F	
F.C. 1.AG	998
F.C. 2.AG	1003
FASCIA CERVIA MARE	953
G	
G.C. 1.AG	1026
P	
PORTO CORSINI MARE	1008

CONCESSIONI DI STOCCAGGIO DI IDROCARBURI IN TERRAFERMA

DENOMINAZIONE	CODICE
A	
ALFONSINE STOCCAGGIO	2922
B	
BORDOLANO STOCCAGGIO	2923
BRUGHERIO STOCCAGGIO	2903
C	
CELLINO STOCCAGGIO	2794
COLLALTO STOCCAGGIO	2814
CORNEGLIANO STOCCAGGIO	2925
CORTEMAGGIORE STOCCAGGIO	2892
CUGNO LE MACINE STOCCAGGIO	2926
F	
FIUME TRESTE STOCCAGGIO	2810
M	
MINERBIO STOCCAGGIO	2907
R	
RIPALTA STOCCAGGIO	2896
S	
SABBIONCELLO STOCCAGGIO	2921
SAN POTITO E COTIGNOLA STOCCA	2924
SERGNANO STOCCAGGIO	2912
SETTALA STOCCAGGIO	2813

PERMESSI DI RICERCA DI RISORSE GEOTERMICHE IN TERRAFERMA

DENOMINAZIONE	CODICE
B	
BAGNOLO	375
BOCCHEGGIANO	352
C	
CAMPIGLIA D'ORCIA	400
CASTIGLIONE D'ORCIA	377
CELLERE	398
CINIGIANO	354
F	
FRANCIACORTA	351
G	
GUARDISTALLO	379

I	
IGIA RISORSE GEOTERMICHE	396
L	
LA GRASCETA	401
LA VEDUTA	399
LAGO DI VICO	389
LE CASCINELLE	374
M	
MALPAGA	405
MAZZOLLA	356
MENSANO	357
MONTALCINO	383
MONTE LABBRO	358
MONTE SANTA CROCE	370
MONTEBAMBOLI	367
MONTEGEMOLI	368
MONTORIO	388
MURCI	359
P	
PANTELLERIA	350
PERETA	382
PIANA DEL DIAVOLO	390
POGGIO MONTONE	362
POMONTE	387
R	
RIPA D'ORCIA	403
ROCCASTRADA	364
ROMA OVEST	366
S	
SAN GAVINO MONREALE	406
SARDARA	409
SCANSANO	394
T	
TOBIA	391
V	
VALLE DI SUIO	392

CONCESSIONI DI COLTIVAZIONE DI RISORSE GEOTERMICHE IN TERRAFERMA

DENOMINAZIONE	CODICE
B	
BAGNORE	5
C	
CANNETO	21
CHIUSDINO	28
F	
FERRARA	15
L	
LARDERELLO	22
LUSTIGNANO	23
P	
PIANCASTAGNAIO	11
R	
RIO SECCO	12
T	
TRAVALE	26
V	
VALENTANO	32
VICENZA	17

ELENCO DEI PERMESSI DI RICERCA ACCORDATI NELLA TERRAFERMA - Aggiornamento 30/novembre/2016

PERMESSI DI RICERCA ACCORDATI NELLA TERRAFERMA

Leggi 11 gennaio 1957, n. 6, 21 luglio 1967, n. 613 e successive modificazioni, 9 gennaio 1991, n. 9 e Decreto Legislativo 25 novembre 1996, n. 625

Nella terraferma sono vigenti n. 80 PERMESSI DI RICERCA per complessivi 22830,1 Km^q

Regione	Numero permessi	Superficie (Km ^q)
ABRUZZO	11	2.213,06
BASILICATA	10	1.358,61
CAMPANIA	2	802,90
EMILIA ROMAGNA	30	5.970,40
LAZIO	5	2.556,85
LOMBARDIA	14	3.769,48
MARCHE	8	865,85
MOLISE	5	885,40
PIEMONTE	7	3.130,15
PUGLIA	2	309,15
SARDEGNA	1	443,00
VENETO	1	525,25

Nota:

Nella tabella i titoli afferenti a due o più regioni sono conteggiati più volte, una per ciascuna regione mentre a ciascuna regione viene attribuita la parte di area del titolo minerario ad essa afferente.

ELENCO DEI PERMESSI DI RICERCA ACCORDATI NELLA TERRAFERMA - Aggiornamento 30/novembre/2016

410

CODICE E DENOMINAZIONE DEL PERMESSO	TITOLARI DEL PERMESSO e relative quote di partecipazione (%)	PROVVEDIMENTI CONCERNENTI IL PERMESSO		PERIODO DI VIGENZA	SCADENZA	AREA (km2)	UBICAZIONE DEL PERMESSO
		Data	Natura del provvedimento				
SERRA S. BERNARDO Nota: Sospeso.	ENI (63,34) (r.u.) ROCKHOPPER ITALIA (22,89) TOTAL E&P ITALIA (13,77)	11/7/1994	Conferimento	11/7/1994	XXXVIII - 8	268,56	BASILICATA (268,56)
		6/3/1995	Trasferimento quota	9/1/1995	XXXIX - 4		
		14/6/1996	Trasferimento quota e nomina r.u.	1/1/1996	XL - 7		
		14/6/1996	Cambio intestazione quota	23/1/1996	XL - 7		
		5/12/1996	Trasferimento quote	14/10/1996	XLI - 1		
		28/8/1997	Trasferimento quota	1/7/1997	XLI - 9		
		13/2/1998	Cambio intestazione quota	1/1/1998	XLII - 3		
		20/2/1998	Trasferimento quota	29/1/1998	XLII - 3		
		21/9/1998	Assunzione quota	24/7/1998	XLII - 10		
		5/2/1999	Trasferimento quote	30/10/1998	XLIII - 3		
		20/3/2000	Cambio intestazione quota	1/1/2000	XLIV - 4		
		29/11/2000	Cambio intestazione quota	3/3/2000	XLIV - 12		
		20/4/2001	Cambio intestazione quota	1/10/2000	XLV - 5		
		25/3/2002	Assunzione quota	7/11/2000	XLVI - 4		
		5/4/2002	Trasferimento quota	29/11/2001	XLVI - 12		
		14/6/2002	Sospensione decorrenza vigenza	11/7/2000	XLVI - 7		
		16/7/2003	Cambio intestazione quota	26/5/2003	XLVII - 8		
		10/11/2003	Trasferimento quota	30/9/2003	XLVII - 12		
		12/2/2004	Intestazione quota	1/12/2003	XLVIII - 3		
		30/6/2005	Determinazione scadenza vigenza	22/2/2005	XLIX - 7		
30/6/2005	Trasferimento quota	26/4/2005	XLIX - 7				
30/8/2005	Proroga e riduzione	23/2/2005	XLIX - 9				
30/3/2007	Assunzione quota	15/1/2007	LI - 4				
17/12/2007	Sospensione decorso temporale	30/4/2007	LII - 1				
16/4/2008	Cambio intestazione quota	12/2/2008	LII - 5				
9/7/2008	Sospensione decorso temporale	30/4/2007	LII - 8				
9/7/2008	Trasferimento quote	4/2/2008	LII - 8				
9/2/2010	Trasferimento quota	1/1/2010	LIV - 3				
23/2/2015	Modifica denominazione sociale	3/12/2014	LIX - 2				
30/5/2016	Nomina r.u.	4/5/2016	LX - 5				

422

CODICE E DENOMINAZIONE DEL PERMESSO	TITOLARI DEL PERMESSO e relative quote di partecipazione (%)	PROVVEDIMENTI CONCERNENTI IL PERMESSO		PERIODO DI VIGENZA	SCADENZA	AREA (km2)	UBICAZIONE DEL PERMESSO
		Data	Natura del provvedimento				
BUCCHIANICO Nota: L'area del permesso di ricerca è così ridotta in seguito al rilascio della concessione di coltivazione Miglianico. Sospeso.	ENI (100) (r.u.)	25/7/1996	Conferimento	25/7/1996	XL - 8	178,96	ABRUZZO (178,96)
		13/2/1998	Cambio intestazione	1/1/1998	XLII - 3		
		27/2/2003	Riduzione area	19/4/2002	XLVII - 3		
		27/2/2003	Proroga	25/2/2005	XLVII - 3		
		20/11/2007	Proroga	25/7/2005	LI - 12		
		9/7/2008	Sospensione decorso temporale	27/9/2007	LII - 8		
		9/2/2010	Trasferimento	1/1/2010	LIV - 3		
		21/11/2016	Cambio intestazione	1/10/2016	LX - 11		

ELENCO DEI PERMESSI DI RICERCA ACCORDATI NELLA TERRAFERMA - Aggiornamento 30/novembre/2016

437

CODICE E DENOMINAZIONE DEL PERMESSO	TITOLARI DEL PERMESSO e relative quote di partecipazione (%)	PROVEDIMENTI CONCERNENTI IL PERMESSO		PERIODO DI VIGENZA	SCADENZA	AREA (km2)	UBICAZIONE DEL PERMESSO
		Data	Natura del provvedimento				
FOSSO VALDIENNA Nota: Sospeso.	TOTAL E&P ITALIA (83,4) (r.u.)	5/12/1996	Conferimento	5/12/1996		34	BASILICATA (34)
	SHELL ITALIA E&P (9,3)	13/2/1998	Cambio intestazione	28/7/1997			
	ENI (7,3)	15/3/2000	Trasferimento quote e nomina r.u.	29/10/1999			
		20/3/2000	Cambio intestazione quota	1/1/2000			
		29/11/2000	Cambio intestazione quota	3/3/2000			
		20/4/2001	Cambio intestazione quote	1/10/2000			
		5/6/2003	Cambio intestazione quota	1/5/2003			
		30/6/2003	Sospensione decorso temporale	22/4/2002			
		16/7/2003	Cambio intestazione quota	26/5/2003			
		12/2/2004	Cambio intestazione quota	31/12/2003			
		9/2/2010	Trasferimento quota	1/1/2010			
		23/9/2011	Trasferimento quota	16/9/2011			

438

CODICE E DENOMINAZIONE DEL PERMESSO	TITOLARI DEL PERMESSO e relative quote di partecipazione (%)	PROVEDIMENTI CONCERNENTI IL PERMESSO		PERIODO DI VIGENZA	SCADENZA	AREA (km2)	UBICAZIONE DEL PERMESSO
		Data	Natura del provvedimento				
TEMPA MOLIANO Nota: Sospeso.	TOTAL E&P ITALIA (83,4) (r.u.)	5/12/1996	Conferimento	5/12/1996		57,48	BASILICATA (57,48)
	SHELL ITALIA E&P (9,3)	13/2/1998	Cambio intestazione	28/7/1997			
	ENI (7,3)	15/3/2000	Trasferimento quote e nomina r.u.	29/10/1999			
		20/3/2000	Cambio intestazione quota	1/1/2000			
		29/11/2000	Cambio intestazione quota	3/3/2000			
		20/4/2001	Cambio intestazione quote	1/10/2000			
		5/6/2003	Cambio intestazione quota	1/5/2003			
		30/6/2003	Sospensione decorso temporale	22/4/2002			
		16/7/2003	Cambio intestazione quota	26/5/2003			
		12/2/2004	Cambio intestazione quota	31/12/2003			
		9/2/2010	Trasferimento quota	1/1/2010			
		23/9/2011	Trasferimento quota	16/9/2011			

454

CODICE E DENOMINAZIONE DEL PERMESSO	TITOLARI DEL PERMESSO e relative quote di partecipazione (%)	PROVEDIMENTI CONCERNENTI IL PERMESSO		PERIODO DI VIGENZA	SCADENZA	AREA (km2)	UBICAZIONE DEL PERMESSO
		Data	Natura del provvedimento				
SETTECERRI	ENI (100) (r.u.)	25/9/1997	Conferimento	25/9/1997		419,2	ABRUZZO (363,36) MARCHE (55,84)
		15/9/1999	Trasferimento quota e nomina r.u.	21/1/1999			
		17/10/2000	Sospensione decorrenza vigenza	15/2/2000			
		5/4/2002	Trasferimento quota	29/11/2001			
		20/5/2003	Assunzione quota e nomina r.u.	29/4/2003			
		30/6/2005	Trasferimento quota	26/4/2005			
		16/4/2008	Cambio intestazione quota	12/2/2008			
		9/2/2010	Trasferimento quota	1/1/2010			
		21/1/2013	Assunzione quota	21/1/2013			
		21/2/2013	Riduzione area	21/2/2013			
		16/4/2013	Termine della sospensione del decorso temporale	10/1/2013			
		21/11/2016	Cambio intestazione	1/10/2016			

ELENCO DEI PERMESSI DI RICERCA ACCORDATI NELLA TERRAFERMA - Aggiornamento 30/novembre/2016

CODICE E DENOMINAZIONE DEL PERMESSO	TITOLARI DEL PERMESSO e relative quote di partecipazione (%)	PROVEDIMENTI CONCERNENTI IL PERMESSO		PERIODO DI VIGENZA	SCADENZA	AREA (km2)	UBICAZIONE DEL PERMESSO
		Data	Natura del provvedimento				
460 VIGEVANO Nota: Sospeso.	ENI (45) (r.u.) BG GAS INTERNATIONAL BV FILIALE ITALIANA (40) EDISON (15)	30/1/1998 17/3/2000 17/10/2000 29/11/2000 18/5/2001 25/3/2002 25/3/2002 30/7/2002	Natura del provvedimento Attribuzione Riduzione area Sospensione decorrenza vigenza Trasferimento quota Trasferimento quota Trasferimento quota Trasferimento quota Determinazione data scadenza sospensione vigenza	1° periodo 1° periodo	01/01/2006	392,45	LOMBARDIA (371,26) PIEMONTE (21,19)
481	FIUME ANIENE Nota: Presentata istanza di proroga e di riduzione pubblicata nel B.U.I.G. Anno LII - N. 1. Sospeso.	30/7/2002 20/3/2003 25/6/2003 12/2/2004 12/10/2004 30/6/2005	Determinazione scadenza vigenza Sospensione decorso temporale Determinazione scadenza vigenza Intestazione quota Sospensione decorso temporale Cambio intestazione quota	30/7/2002 26/9/2003 9/4/2003 1/12/2003 19/1/2004 1/12/2004	XLII - 2 XLIV - 4 XLIV - 11 XLIV - 12 XLV - 6 XLVI - 4 XLVI - 8 XLVI - 8 XLVII - 4 XLVII - 7 XLVIII - 3 XLVIII - 11 XLIX - 7	911,02	LAZIO (689,64) ABRUZZO (221,38)
482	LAGO DEL SALTO Nota: Presentata istanza di proroga e di riduzione pubblicata nel B.U.I.G. Anno LII - N. 1. Sospeso.	20/4/2001 27/1/2003 8/10/2003 4/10/2006 28/1/2010	Cambio intestazione quota Trasferimento quota Sospensione decorso temporale Determinazione scadenza vigenza Sospensione decorso temporale	1/10/2000 26/6/2002 29/5/2003 10/9/2006 11/8/2008	XLV - 5 XLVII - 2 XLVII - 11 L - 11 LIV - 2	918,06	LAZIO (498,51) ABRUZZO (419,55)

ELENCO DEI PERMESSI DI RICERCA ACCORDATI NELLA TERRAFERMA - Aggiornamento 30/novembre/2016

484 CODICE E DENOMINAZIONE DEL PERMESSO	TITOLARI DEL PERMESSO e relative quote di partecipazione (%)	PROVEDIMENTI CONCERNENTI IL PERMESSO		PERIODO DI VIGENZA	SCADENZA	AREA (km2)	UBICAZIONE DEL PERMESSO
		Data	Natura del provvedimento				
SORA Nota: Presentata istanza di proroga e di riduzione pubblicata nel B.U.I.G. Anno LII - N. 1. Sospeso.	LUMAX OIL (100) (r.u.)	21/9/1998	Conferimento	21/9/1998	XLII - 10	895,5	LAZIO (476,41)
		10/2/1999	Assunzione quote e nomina r.u.	21/2/1998	XLIII - 3		
		20/3/2000	Cambio intestazione quota	1/1/2000	XLIV - 4		
		29/5/2000	Approvazione programma lavori unitario	29/5/2000	XLIV - 6		
		20/4/2001	Cambio intestazione quota	1/10/2000	XLV - 5		
		27/1/2003	Trasferimento quota	26/6/2002	XLVI - 2		
		8/10/2003	Sospensione decorso temporale	29/5/2003	XLVII - 11		
		4/10/2006	Determinazione scadenza vigenza	10/9/2006	L - 11		
		28/1/2010	Sospensione decorso temporale	11/8/2008	LIV - 2		

485 CODICE E DENOMINAZIONE DEL PERMESSO	TITOLARI DEL PERMESSO e relative quote di partecipazione (%)	PROVEDIMENTI CONCERNENTI IL PERMESSO		PERIODO DI VIGENZA	SCADENZA	AREA (km2)	UBICAZIONE DEL PERMESSO
		Data	Natura del provvedimento				
TEANA Nota: Sospeso.	TOTAL E&P ITALIA (80) (r.u.) ENI (20)	23/9/1998	Conferimento	23/9/1998	XLII - 10	231,04	BASILICATA (231,04)
		4/12/1998	Rettifica	23/9/1998	XLIII - 1		
		10/3/1999	Cambio intestazione quota	23/9/1998	XLIII - 4		
		18/11/1999	Trasferimento quota	30/6/1999	XLIII - 12		
		19/10/2000	Assunzione quota	6/10/2000	XLIV - 11		
		5/4/2002	Trasferimento quota	29/11/2001	XLVI - 12		
		16/4/2003	Trasferimento quota e nomina r.u.	3/12/2002	XLVII - 5		
		16/7/2003	Cambio intestazione quota	26/5/2003	XLVII - 8		
		8/10/2004	Sospensione decorso temporale	19/7/2004	XLVIII - 11		
		9/2/2010	Trasferimento quota	1/1/2010	LIV - 3		

492 CODICE E DENOMINAZIONE DEL PERMESSO	TITOLARI DEL PERMESSO e relative quote di partecipazione (%)	PROVEDIMENTI CONCERNENTI IL PERMESSO		PERIODO DI VIGENZA	SCADENZA	AREA (km2)	UBICAZIONE DEL PERMESSO
		Data	Natura del provvedimento				
ALIANO Nota: Sospeso.	TOTAL E&P ITALIA (60) (r.u.) ENI (40)	6/11/1998	Conferimento	6/11/1998	XLII - 12	154,56	BASILICATA (154,56)
		3/8/1999	Trasferimento quota	7/4/1999	XLIII - 9		
		20/3/2000	Rettifica	6/11/1998	XLIV - 4		
		20/3/2000	Cambio intestazione quota	1/1/2000	XLIV - 4		
		11/10/2000	Nomina r.u.	15/9/2000	XLIV - 10		
		29/11/2000	Cambio intestazione quota	3/3/2000	XLIV - 12		
		20/4/2001	Cambio intestazione quota	1/10/2000	XLV - 5		
		20/5/2001	Assunzione quota	6/2/2001	XLV - 6		
		26/3/2003	Assunzione quota	27/2/2003	XLVII - 4		
		16/7/2003	Cambio intestazione quota	26/5/2003	XLVII - 8		
		8/10/2004	Sospensione decorso temporale	19/7/2004	XLVIII - 11		
		9/2/2010	Trasferimento quota	1/1/2010	LIV - 3		

ELENCO DEI PERMESSI DI RICERCA ACCORDATI NELLA TERRAFERMA - Aggiornamento 30/novembre/2016

496

CODICE E DENOMINAZIONE DEL PERMESSO	TITOLARI DEL PERMESSO e relative quote di partecipazione (%)	PROVVEDIMENTI CONCERNENTI IL PERMESSO		PERIODO DI VIGENZA	SCADENZA	AREA (km2)	UBICAZIONE DEL PERMESSO	
		Data	Natura del provvedimento					Decorrenza
CIVITA Nota: Presentata istanza per realizzazione del pozzo esplorativo «SANTA LIBERATA 1 DIR» pubblicata nel B.U.I.G. Anno LVI - N. 9. Sospeso dal 12 febbraio 2006 al 13 dicembre 2011. Sospeso dal 27 dicembre 2012 al 10 dicembre 2013. Sospeso.	ROCKHOPPER CIVITA (100) (r.u.)	22/4/1999	Natura del provvedimento	22/4/1999	03/11/2015	276,57	ABRUZZO (270,21)	
		21/3/2002	Conferimento	11/1/2002				XLIII - 5
		20/11/2007	Trasferimento quota e nomina r.u.	22/4/2005				XLVI - 4
		20/11/2007	Proroga	27/7/2007				LI - 12
		19/6/2008	Assunzione quota	27/2/2006				LI - 12
		9/7/2008	Trasferimento	12/2/2006				LII - 7
		8/11/2012	Sospensione decorso temporale	8/11/2012				LII - 8
		16/4/2013	Termine della sospensione del decorso temporale	27/12/2012				LVI - 11
		6/3/2014	Sospensione decorso temporale	10/12/2013				LVII - 4
		7/5/2014	Termine della sospensione del decorso temporale	6/3/2014				LVIII - 3
		3/7/2014	Rettifica	12/12/2013				LVIII - 5
		23/2/2015	Sospensione decorso temporale	20/10/2014				LIX - 7
		3/7/2015	Modifica denominazione sociale	7/9/2014				LIX - 2
		4/7/2016	Sospensione decorso temporale	7/3/2016				LIX - 7

501

CODICE E DENOMINAZIONE DEL PERMESSO	TITOLARI DEL PERMESSO e relative quote di partecipazione (%)	PROVVEDIMENTI CONCERNENTI IL PERMESSO		PERIODO DI VIGENZA	SCADENZA	AREA (km2)	UBICAZIONE DEL PERMESSO	
		Data	Natura del provvedimento					Decorrenza
MUTIGNANO Nota: Presentata istanza di proroga pubblicata nel B.U.I.G. Anno LVIII - N. 5. Sospeso.	ENI (50) (r.u.) GAS PLUS ITALIANA (50)	9/6/2000	Natura del provvedimento	9/6/2000	09/06/2009	76,19	ABRUZZO (76,19)	
		20/4/2001	Conferimento	1/10/2000				XLIV - 7
		18/9/2001	Cambio intestazione quota	29/6/2001				XLV - 5
		12/1/2004	Trasferimento quota	25/6/2003				XLV - 10
		12/2/2004	Nomina r.u.	1/1/2004				XLVIII - 2
		20/7/2004	Cambio intestazione quota	18/5/2004				XLVIII - 3
		20/11/2007	Cambio intestazione quota	9/6/2006				XLVIII - 8
		4/5/2009	Proroga	18/12/2008				LI - 12
		9/2/2010	Sospensione decorso temporale	1/1/2010				LII - 6
		17/2/2012	Trasferimento quota	19/1/2012				LIV - 3
		29/3/2012	Riduzione area	29/3/2012				LVI - 2
		1/3/2013	Rettifica	1/3/2013				LVI - 3
		21/11/2016	Cambio intestazione quota	1/10/2016				LVI - 3
			Cambio intestazione					LX - 11

507

CODICE E DENOMINAZIONE DEL PERMESSO	TITOLARI DEL PERMESSO e relative quote di partecipazione (%)	PROVVEDIMENTI CONCERNENTI IL PERMESSO		PERIODO DI VIGENZA	SCADENZA	AREA (km2)	UBICAZIONE DEL PERMESSO	
		Data	Natura del provvedimento					Decorrenza
CROCETTA Nota: Sospeso dal 1 agosto 2009 al 31 gennaio 2013. Presentata istanza di proroga pubblicata nel B.U.I.G. Anno LVII - N. 9. Presentata istanza di sospensione del decorso temporale pubblicata nel B.U.I.G. Anno LVIII - N. 6.	NORTHSUN ITALIA (65) (r.u.) PO VALLEY OPERATIONS PTY (35)	19/2/2001	Natura del provvedimento	19/2/2001	1ª proroga	51,58	EMILIA ROMAGNA (51,58)	
		9/5/2005	Conferimento	25/8/2004				XLV - 3
		31/7/2007	Cambio intestazione quota	19/2/2007				XLIX - 6
		25/1/2010	Proroga	1/8/2009				LI - 8
		26/5/2014	Sospensione decorso temporale	31/1/2013				LIV - 2
		18/5/2015	Ripristino decorso temporale	23/4/2014				LVIII - 5
	Sospensione decorso temporale		LIX - 5					

ELENCO DEI PERMESSI DI RICERCA ACCORDATI NELLA TERRAFERMA - Aggiornamento 30/novembre/2016

508

CODICE E DENOMINAZIONE DEL PERMESSO	TITOLARI DEL PERMESSO e relative quote di partecipazione (%)	PROVEDIMENTI CONCERNENTI IL PERMESSO		PERIODO DI VIGENZA	SCADENZA	AREA (km2)	UBICAZIONE DEL PERMESSO
		Data	Natura del provvedimento				
PESCOPIENNATARO	ENI (100) (r.u.)	19/2/2001	Conferimento	19/2/2001	XLV - 3	81,9	MOLISE (76,35)
		18/7/2001	Assunzione quota	18/6/2001	XLV - 8		
		30/6/2003	Sospensione decorso temporale	22/4/2002	XLVII - 7		
		12/2/2004	Intestazione quota	1/12/2003	XLVIII - 3		
		21/5/2004	Determinazione scadenza vigenza	16/3/2004	XLVIII - 6		
		21/5/2004	Approvazione programma lavori unitario	21/5/2004	XLVIII - 6		
		7/7/2006	Assunzione quota	16/5/2006	L - 8		
		26/11/2008	Sospensione decorso temporale	11/5/2008	LII - 12		
		9/2/2010	Trasferimento	1/1/2010	LIV - 3		
		8/6/2010	Sospensione decorso temporale	29/7/2009	LIV - 7		
		8/6/2010	Ridenominazione	8/6/2010	LIV - 7		
		8/6/2010	Determinazione scadenza vigenza	8/6/2010	LIV - 7		
		8/6/2010	Riduzione area	8/6/2010	LIV - 7		

510

CODICE E DENOMINAZIONE DEL PERMESSO	TITOLARI DEL PERMESSO e relative quote di partecipazione (%)	PROVEDIMENTI CONCERNENTI IL PERMESSO		PERIODO DI VIGENZA	SCADENZA	AREA (km2)	UBICAZIONE DEL PERMESSO
		Data	Natura del provvedimento				
SAN VINCENZO Nota: Presentata istanza di concessione di coltivazione «S. ALBERTO», pubblicata nel B.U.I.G. Anno L - N. 8. Presentata istanza di sospensione del decorso temporale pubblicata nel B.U.I.G. Anno LIV - N. 12.	PO VALLEY OPERATIONS PTY (67,5) (r.u.) NORTHSUN ITALIA (32,5)	19/2/2001	Conferimento	19/2/2001	XLV - 3	58,7	EMILIA ROMAGNA (58,7)
		27/5/2003	Trasferimento quote e nomina r.u.	17/2/2003	XLVII - 6		
		12/2/2004	Intestazione quota	1/12/2003	XLVIII - 3		
		9/5/2005	Cambio intestazione quota	25/8/2004	XLIX - 6		
		17/12/2008	Trasferimento quota e nomina r.u.	29/10/2008	LIII - 1		
		7/1/2010	Proroga	19/2/2007	LIV - 2		
		11/1/2011	Proroga	19/2/2010	LV - 2		

512

CODICE E DENOMINAZIONE DEL PERMESSO	TITOLARI DEL PERMESSO e relative quote di partecipazione (%)	PROVEDIMENTI CONCERNENTI IL PERMESSO		PERIODO DI VIGENZA	SCADENZA	AREA (km2)	UBICAZIONE DEL PERMESSO
		Data	Natura del provvedimento				
TORRENTE NURE	PADANA ENERGIA (87,5) (r.u.) PETROREP ITALIANA (12,5)	19/2/2001	Conferimento	19/2/2001	XLV - 3	280,2	EMILIA ROMAGNA (280,2)
		12/10/2001	Trasferimento quota	3/8/2001	XLV - 11		
		25/3/2002	Trasferimento quota	2/1/2002	XLVI - 4		
		28/11/2003	Trasferimento quota e nomina r.u.	17/6/2003	XLVII - 12		
		30/6/2005	Cambio intestazione quota	1/12/2004	XLIX - 7		
		30/11/2007	Proroga e riduzione	19/2/2007	LI - 12		
		30/11/2007	Nomina r.u.	19/2/2007	LI - 12		
		28/2/2008	Trasferimento quota	28/12/2007	LII - 3		
		31/8/2009	Assunzione quota	21/7/2009	LIII - 9		
		9/2/2010	Trasferimento quota	1/1/2010	LIV - 3		
		28/3/2011	Proroga e riduzione	19/2/2010	LV - 4		

ELENCO DEI PERMESSI DI RICERCA ACCORDATI NELLA TERRAFERMA - Aggiornamento 30/novembre/2016

517	CODICE E DENOMINAZIONE DEL PERMESSO	TITOLARI DEL PERMESSO e relative quote di partecipazione (%)	PROVVEDIMENTI CONCERNENTI IL PERMESSO		PERIODO DI VIGENZA	SCADENZA	AREA (km2)	UBICAZIONE DEL PERMESSO
			Data	Natura del provvedimento				
	CODOGNO Nota: Presentata istanza di proroga e di riduzione dell'area pubblicata nel B.U.I.G. Anno LIV - N. 1. Sospeso. Presentata istanza di rinuncia pubblicata nel B.U.I.G. Anno LVI - N. 7.	EDISON (55) (r.u.) IRMINIO (25) COMPAGNIA GENERALE IDROCARBURI (20)	20/2/2001 25/3/2002 25/3/2002 28/11/2003 12/2/2004 10/1/2007 11/4/2008 18/3/2010 29/7/2013 18/9/2014	Natura del provvedimento Conferimento Trasferimento quota Trasferimento quota Assunzione quote Cambio intestazione Trasferimenti quote Proroga e riduzione Sospensione decorso temporale Cambio intestazione quota Cambio intestazione quota	1ª proroga	20/02/2010	450,4	LOMBARDIA (426,53) EMILIA ROMAGNA (23,87)
	FIUME ARNONE Nota: Presentata istanza di proroga pubblicata nel B.U.I.G. Anno LV - N. 8.	ASCENT RESOURCES ITALIA (70) (r.u.) ITALMIN EXPLORATION (30)	10/7/2002 28/10/2004 30/3/2007 19/6/2008 13/10/2009 17/3/2010	Natura del provvedimento Conferimento Trasferimento quota e nomina r.u. Trasferimento quota e nomina r.u. Trasferimento quota Proroga e riduzione Assunzione quota	1ª proroga	10/07/2011	268,97	LAZIO (268,97)
	524							
	ORTONA Nota: Presentata istanza di proroga pubblicata nel B.U.I.G. Anno LII - N. 6. Sospeso.	ENI (100) (r.u.)	10/7/2002 9/7/2008 9/2/2010 27/7/2010 21/11/2016	Natura del provvedimento Conferimento Sospensione decorso temporale Trasferimento Proroga sospensione decorso temporale Cambio intestazione	1° periodo	09/07/2010	140,2	ABRUZZO (140,2)

ELENCO DEI PERMESSI DI RICERCA ACCORDATI NELLA TERRAFERMA - Aggiornamento 30/novembre/2016

525 CODICE E DENOMINAZIONE DEL PERMESSO	TITOLARI DEL PERMESSO e relative quote di partecipazione (%)	PROVVEDIMENTI CONCERNENTI IL PERMESSO		PERIODO DI VIGENZA	SCADENZA	AREA (km2)	UBICAZIONE DEL PERMESSO
		Data	Natura del provvedimento				
SAN MARCO	ENEL LONGANESI DEVELOPMENTS (100) (r.u.)	10/7/2002	Natura del provvedimento	10/7/2002	08/01/2015	292,54	EMILIA ROMAGNA (292,54)
		19/2/2003	Conferimento	12/12/2002			
		27/10/2004	Trasferimento	30/3/2004			
		19/5/2009	Proroga	10/7/2008			
		22/2/2010	Trasferimento	9/2/2010			
		9/4/2010	Trasferimento	22/3/2010			
		12/7/2010	Cambio intestazione	20/4/2010			
		28/11/2012	Proroga	10/7/2011			
		5/2/2013	Rettifica	28/11/2012			
		3/3/2014	Sospensione decorso temporale	22/11/2013			
		4/2/2015	Sospensione decorso temporale	23/5/2014			

Nota: Presentata istanza di concessione di coltivazione «BAGNACAVALLLO» pubblicata nel B.U.I.G. Anno LIII - N. 3.
Presentata istanza autorizzazione alla realizzazione pozzo esplorativo «ROSETTA 1 DIR» pubblicata nel B.U.I.G. Anno LVI - N. 10.
Presentata istanza autorizzazione alla realizzazione pozzo esplorativo «LUGATTI 1 DIR» pubblicata nel B.U.I.G. Anno LVII - N. 12.
Sospeso dal 22 novembre 2013 al 22 maggio 2014.
Presentata istanza di proroga della sospensione del decorso temporale pubblicata nel B.U.I.G. Anno LVIII - N. 6.

531 CODICE E DENOMINAZIONE DEL PERMESSO	TITOLARI DEL PERMESSO e relative quote di partecipazione (%)	PROVVEDIMENTI CONCERNENTI IL PERMESSO		PERIODO DI VIGENZA	SCADENZA	AREA (km2)	UBICAZIONE DEL PERMESSO
		Data	Natura del provvedimento				
MONT PALLANO	CMI ENERGIA (90) (r.u.) INTERGIE (10)	13/2/2004	Natura del provvedimento	13/2/2004	02/05/2010	35,72	ABRUZZO (35,72)
		8/6/2006	Conferimento	24/3/2006			
		8/6/2006	Sospensione decorso temporale	13/4/2006			
		10/1/2007	Trasferimento quota	9/6/2006			
			Determinazione scadenza vigenza				

Nota: Presentata istanza di concessione di coltivazione «COLLE SANTO» pubblicata nel B.U.I.G. Anno LIII - N. 3.

539 CODICE E DENOMINAZIONE DEL PERMESSO	TITOLARI DEL PERMESSO e relative quote di partecipazione (%)	PROVVEDIMENTI CONCERNENTI IL PERMESSO		PERIODO DI VIGENZA	SCADENZA	AREA (km2)	UBICAZIONE DEL PERMESSO
		Data	Natura del provvedimento				
MONTALBANO	CANDEL ITALIA (57,15) (r.u.) CYGAM ENERGY ITALIA (42,85)	8/9/2005	Natura del provvedimento	8/9/2005	21/03/2015	165,04	BASILICATA (165,04)
		11/4/2006	Conferimento	30/9/2005			
		24/1/2007	Cambio intestazione	1/7/2006			
		19/6/2008	Trasferimento quota	27/2/2008			
		12/9/2008	Trasferimento quota	4/7/2008			
		31/10/2008	Normina r.u.	1/10/2008			
		25/9/2009	Assunzione quota	16/9/2009			
		13/4/2012	Sospensione decorso temporale	4/3/2010			
		12/3/2013	Sospensione decorso temporale	13/10/2012			
		13/3/2013	Cambio intestazione quota	13/11/2012			
		28/6/2013	Trasferimento quota	5/6/2013			
		21/11/2014	Sospensione decorso temporale	13/9/2013			
		2/8/2016	Sospensione decorso temporale	20/5/2015			

Nota: Sospeso.
Presentata istanza di estensione della sospensione del decorso temporale pubblicata nel B.U.I.G. Anno LVIII - N. 5.

ELENCO DEI PERMESSI DI RICERCA ACCORDATI NELLA TERRAFERMA - Aggiornamento 30/novembre/2016

541

CODICE E DENOMINAZIONE DEL PERMESSO	TITOLARI DEL PERMESSO e relative quote di partecipazione (%)	PROVVEDIMENTI CONCERNENTI IL PERMESSO		PERIODO DI VIGENZA	SCADENZA	AREA (km2)	UBICAZIONE DEL PERMESSO
		Data	Natura del provvedimento				
MONTEMARCIANO	APENNINE ENERGY (75) (r.u.) SARP (25)	24/2/2006	Conferimento	24/2/2006	L - 3	44,48	MARCHE (44,48)
		7/6/2007	Trasferimento quota e nomina r.u.	27/3/2007	LI - 7		
		16/4/2008	Cambio intestazione quota	12/2/2008	LII - 5		
		16/3/2010	Assunzione quota	11/1/2010	LIV - 4		
		2/9/2011	Trasferimento quota	2/8/2011	LV - 10		
		17/4/2013	Modifica denominazione sociale	28/12/2012	LVI - 4		
		9/7/2014	Proroga	24/2/2012	LVIII - 7		
		9/7/2014	Riduzione area	10/3/2014	LVIII - 7		

543

CODICE E DENOMINAZIONE DEL PERMESSO	TITOLARI DEL PERMESSO e relative quote di partecipazione (%)	PROVVEDIMENTI CONCERNENTI IL PERMESSO		PERIODO DI VIGENZA	SCADENZA	AREA (km2)	UBICAZIONE DEL PERMESSO
		Data	Natura del provvedimento				
CARISIO Nota: Presentata istanza per realizzazione del pozzo esplorativo «CARPIGNANO SESIA 1» pubblicata nel B.U.I.G. Anno LVI - N. 3 Sospeso.	ENI (47,5) (r.u.) PETROCELTIC ITALIA (47,5) COMPAGNIA GENERALE IDROCARBURI (5)	18/5/2006	Conferimento	18/5/2006	L - 6	728	PIEMONTE (728)
		28/2/2008	Trasferimento quota e nomina r.u.	28/12/2007	LII - 3		
		27/3/2009	Trasferimento quota	24/2/2009	LIII - 4		
		28/9/2009	Cambio intestazione quota	25/6/2009	LIII - 10		
		20/4/2011	Nomina r.u.	1/4/2011	LV - 5		
		11/4/2012	Sospensione decorso temporale	14/3/2012	LVI - 4		
		21/12/2012	Sospensione decorso temporale	19/12/2012	LVI - 12		
		29/1/2014	Sospensione decorso temporale	17/6/2013	LVIII - 1		
		3/6/2014	Trasferimento quota	15/4/2014	LVIII - 6		
		12/2/2016	Sospensione decorso temporale	18/6/2015	LX - 2		

544

CODICE E DENOMINAZIONE DEL PERMESSO	TITOLARI DEL PERMESSO e relative quote di partecipazione (%)	PROVVEDIMENTI CONCERNENTI IL PERMESSO		PERIODO DI VIGENZA	SCADENZA	AREA (km2)	UBICAZIONE DEL PERMESSO
		Data	Natura del provvedimento				
TORRENTE LA VELLA Nota: Sospeso.	EDISON (60) (r.u.) ROCKHOPPER ITALIA (40)	31/5/2006	Conferimento	31/5/2006	L - 6	9,65	BASILICATA (9,65)
		3/8/2006	Rettifica	31/5/2006	L - 9		
		16/4/2008	Cambio intestazione quota	12/2/2008	LII - 5		
		30/10/2009	Sospensione decorso temporale	4/4/2009	LIII - 11		
		23/2/2015	Modifica denominazione sociale	3/12/2014	LIX - 2		

545

CODICE E DENOMINAZIONE DEL PERMESSO	TITOLARI DEL PERMESSO e relative quote di partecipazione (%)	PROVVEDIMENTI CONCERNENTI IL PERMESSO		PERIODO DI VIGENZA	SCADENZA	AREA (km2)	UBICAZIONE DEL PERMESSO
		Data	Natura del provvedimento				
POSTA NUOVA Nota: Presentata istanza di proroga pubblicata nel B.U.I.G. Anno LVI - N. 10.	CYGAM ENERGY ITALIA (100) (r.u.)	3/10/2006	Conferimento	3/10/2006	L - 11	154,55	PUGLIA (154,55)
		13/3/2013	Cambio intestazione quota	13/11/2012	LVII - 3		

ELENCO DEI PERMESSI DI RICERCA ACCORDATI NELLA TERRAFERMA - Aggiornamento 30/novembre/2016

548	CODICE E DENOMINAZIONE DEL PERMESSO	TITOLARI DEL PERMESSO e relative quote di partecipazione (%) (r.u.)	PROVVEDIMENTI CONCERNENTI IL PERMESSO		PERIODO DI VIGENZA	SCADENZA	AREA (km2)	UBICAZIONE DEL PERMESSO	
			Data	Natura del provvedimento					Decorrenza
	CORANA Nota: Sospeso dal 16 aprile 2012 al 20 settembre 2012. Sospeso dal 28 febbraio 2013 al 30 giugno 2013. Sospeso dal 30 giugno 2013 al 30 dicembre 2013. Sospeso dal 31 dicembre 2013 al 30 giugno 2014. Presentata istanza per realizzazione del pozzo esplorativo «VELEZZO LOMELLINA 1» pubblicata nel B.U.I.G. Anno LVIII - N. 8. Presentata istanza di estensione della sospensione del decorso temporale pubblicata nel B.U.I.G. Anno LVIII - N. 8.	COMPAGNIA GENERALE IDROCARBURI (80) (r.u.) ITALMIN EXPLORATION (20)	24/7/2007 30/7/2012 1/10/2012 21/1/2013 29/7/2013 5/8/2013 10/10/2013 22/4/2014	Natura del provvedimento Conferimento Trasferimento quota Nomina r.u. Sospensione decorso temporale Cambio intestazione quota Sospensione decorso temporale Sospensione decorso temporale Sospensione decorso temporale	24/7/2007 14/6/2012 1/10/2012 16/4/2012 15/7/2011 28/2/2013 30/6/2013 31/12/2013	LI - 8 LVI - 8 LVI - 10 LVI - 1 LVI - 8 LVI - 8 LVI - 10 LVIII - 4	22/04/2015	476,23	LOMBARDIA (411,46) PIEMONTE (64,77)
683	CORTE DEI SIGNORI Nota: Presentata istanza di proroga pubblicata nel B.U.I.G. Anno LVII - N. 10. Presentata istanza di sospensione del decorso temporale pubblicata nel B.U.I.G. Anno LVIII - N. 6.	ALEANNA RESOURCES (100) (r.u.)	28/3/2008 2/2/2016 2/2/2016 2/2/2016	Natura del provvedimento Conferimento Proroga Sospensione decorso temporale Determinazione scadenza vigenza	28/3/2008 23/3/2014 28/4/2014 2/2/2016	LII - 4 LX - 2 LX - 2 LX - 2	06/11/2018	248,7	EMILIA ROMAGNA (248,7)
688	JOLANDA DI SAVOIA Nota: Presentata istanza per realizzazione del pozzo esplorativo «CISI 001» pubblicata nel B.U.I.G. Anno LVII - N. 9. Sospeso dal 28 febbraio 2014 al 28 agosto 2014.	ENEL LONGANESI DEVELOPMENTS (90) (r.u.) GEOGAS (10)	10/9/2008 7/9/2011 14/7/2014 8/5/2015	Natura del provvedimento Conferimento Trasferimento quota Sospensione decorso temporale Sospensione decorso temporale	10/9/2008 1/6/2011 28/2/2014 29/8/2014	LI - 10 LV - 10 LVIII - 7 LIX - 5	11/03/2015	119,5	EMILIA ROMAGNA (119,5)
690	CASALE COCCHI	ENEL LONGANESI DEVELOPMENTS (100) (r.u.)	22/9/2008 22/2/2010 9/4/2010 12/7/2010 9/2/2015	Natura del provvedimento Conferimento Trasferimento Trasferimento Cambio intestazione Sospensione decorso temporale	22/9/2008 9/2/2010 22/3/2010 20/4/2010 10/2/2014	LI - 10 LIV - 3 LIV - 5 LIV - 8 LIX - 2	22/09/2014	2,45	EMILIA ROMAGNA (2,45)

ELENCO DEI PERMESSI DI RICERCA ACCORDATI NELLA TERRAFERMA - Aggiornamento 30/novembre/2016

691	CODICE E DENOMINAZIONE DEL PERMESSO LA PROSPERA Nota: Presentata istanza di concessione di coltivazione «GRADIZZA» pubblicata nel B.U.I.G. Anno LVIII - N. 3.	TITOLARI DEL PERMESSO e relative quote di partecipazione (%) NORTHSUN ITALIA (75) (r.u.) PETROREP ITALIANA (15) ALEANNA RESOURCES (10)	PROVVEDIMENTI CONCERNENTI IL PERMESSO Data 22/9/2008 14/4/2014 Natura del provvedimento Conferimento Trasferimento quote	PERIODO DI VIGENZA 1° periodo 22/9/2008 6/8/2013 LII - 10 LVIII - 4	SCADENZA 22/09/2014	AREA (km2) 104,87	UBICAZIONE DEL PERMESSO EMILIA ROMAGNA (104,87)
696	CODICE E DENOMINAZIONE DEL PERMESSO TORRENTE PARMA Nota: Presentata istanza di rinuncia pubblicata nel B.U.I.G. Anno LVIII - N. 3	TITOLARI DEL PERMESSO e relative quote di partecipazione (%) EDISON (100) (r.u.)	PROVVEDIMENTI CONCERNENTI IL PERMESSO Data 29/10/2008 Natura del provvedimento Conferimento	PERIODO DI VIGENZA 1° periodo 29/10/2008 LII - 11	SCADENZA 29/10/2014	AREA (km2) 666,22	UBICAZIONE DEL PERMESSO EMILIA ROMAGNA (666,22)
697	CODICE E DENOMINAZIONE DEL PERMESSO PODERE GALLINA Nota: Presentata istanza di sospensione del decorso temporale pubblicata nel B.U.I.G. Anno LVIII - N. 6.	TITOLARI DEL PERMESSO e relative quote di partecipazione (%) PO VALLEY OPERATIONS PTY (100) (r.u.)	PROVVEDIMENTI CONCERNENTI IL PERMESSO Data 2/12/2008 23/10/2014 15/4/2016 Natura del provvedimento Conferimento Sospensione decorso temporale Sospensione decorso temporale	PERIODO DI VIGENZA 1° periodo 2/12/2008 23/4/2014 23/4/2015 LIII - 1 LVIII - 10 LX - 4	SCADENZA 02/12/2015	AREA (km2) 506,2	UBICAZIONE DEL PERMESSO EMILIA ROMAGNA (506,2)
698	CODICE E DENOMINAZIONE DEL PERMESSO PONTE DEL DIAVOLO Nota: Presentata istanza per realizzazione del pozzo esplorativo «TOMBELLINA 1 DIR» pubblicata nel B.U.I.G. Anno LVII - N. 9. Presentata istanza di sospensione del decorso temporale pubblicata nel B.U.I.G. Anno LVIII - N. 6. Presentata istanza di proroga pubblicata nel B.U.I.G. Anno LVIII - N. 8.	TITOLARI DEL PERMESSO e relative quote di partecipazione (%) ALEANNA RESOURCES (100) (r.u.)	PROVVEDIMENTI CONCERNENTI IL PERMESSO Data 2/2/2009 12/11/2015 11/10/2016 Natura del provvedimento Conferimento Sospensione decorso temporale Sospensione decorso temporale	PERIODO DI VIGENZA 1° periodo 2/2/2009 23/4/2014 19/4/2014 LIII - 3 LIX - 11 LX - 10	SCADENZA 02/02/2015	AREA (km2) 199,8	UBICAZIONE DEL PERMESSO EMILIA ROMAGNA (199,8)
699	CODICE E DENOMINAZIONE DEL PERMESSO PONTE DEI GRILLI Nota: Presentata istanza di sospensione del decorso temporale pubblicata nel B.U.I.G. Anno LVIII - N. 9. Presentata istanza per realizzazione del pozzo esplorativo «ARMONIA 1 DIR» pubblicata nel B.U.I.G. Anno LVIII - N. 9.	TITOLARI DEL PERMESSO e relative quote di partecipazione (%) ALEANNA RESOURCES (100) (r.u.)	PROVVEDIMENTI CONCERNENTI IL PERMESSO Data 30/3/2009 12/11/2015 11/10/2016 Natura del provvedimento Conferimento Sospensione decorso temporale Sospensione decorso temporale	PERIODO DI VIGENZA 1° periodo 30/3/2009 8/8/2014 9/7/2015 LIII - 4 LIX - 11 LX - 10	SCADENZA 30/03/2015	AREA (km2) 258,45	UBICAZIONE DEL PERMESSO EMILIA ROMAGNA (258,45)

ELENCO DEI PERMESSI DI RICERCA ACCORDATI NELLA TERRAFERMA - Aggiornamento 30/novembre/2016

700	CODICE E DENOMINAZIONE DEL PERMESSO	TITOLARI DEL PERMESSO e relative quote di partecipazione (%)	PROVVEDIMENTI CONCERNENTI IL PERMESSO				PERIODO DI VIGENZA	SCADENZA	AREA (km2)	UBICAZIONE DEL PERMESSO
			Data	Natura del provvedimento	Decorrenza	BUIG				
	MONTELURO Nota: Presentata istanza di rinuncia pubblicata nel B.U.I.G. Anno LVII - N. 11.	APENNINE ENERGY (95) (r.u.) PETREN (5)	15/7/2009 20/10/2010 17/4/2013	Natura del provvedimento Conferimento Trasferimento quota Modifica denominazione sociale	15/7/2009 21/9/2010 28/12/2012	LIII - 8 LIV - 11 LVII - 4	1° periodo 15/07/2015	364,86	MARCHE (287,14) EMILIA ROMAGNA (77,72)	
	708									
	CODICE E DENOMINAZIONE DEL PERMESSO	TITOLARI DEL PERMESSO e relative quote di partecipazione (%)	PROVVEDIMENTI CONCERNENTI IL PERMESSO				PERIODO DI VIGENZA	SCADENZA	AREA (km2)	UBICAZIONE DEL PERMESSO
	RECANATI Nota: Presentata istanza per realizzazione del pozzo esplorativo «VASARI 2» pubblicata nel B.U.I.G. Anno LVII - N. 10.	COMPAGNIA GENERALE IDROCARBURI (100) (r.u.)	25/1/2010 3/6/2014 4/5/2015	Natura del provvedimento Conferimento Trasferimento quota Sospensione decorso temporale	25/1/2010 15/4/2014 14/11/2014	LIV - 2 LVIII - 6 LIX - 5	1° periodo 25/01/2016	72,54	MARCHE (72,54)	
	714									
	CODICE E DENOMINAZIONE DEL PERMESSO	TITOLARI DEL PERMESSO e relative quote di partecipazione (%)	PROVVEDIMENTI CONCERNENTI IL PERMESSO				PERIODO DI VIGENZA	SCADENZA	AREA (km2)	UBICAZIONE DEL PERMESSO
	BADILE Nota: Presentata istanza di unificazione programma lavori con il permesso di ricerca «SASSUOLO» pubblicata nel B.U.I.G. Anno LVI - N. 6..	APENNINE ENERGY (100) (r.u.)	23/3/2010 17/4/2013 28/7/2015 12/4/2016 4/7/2016	Natura del provvedimento Conferimento Modifica denominazione sociale Sospensione decorso temporale Sospensione decorso temporale Ripristino decorso temporale	23/3/2010 28/12/2012 19/12/2014 19/12/2015 10/5/2016	LIV - 4 LVII - 4 LIX - 7 LX - 4 LX - 7	1° periodo 13/08/2017	154,5	LOMBARDIA (154,5)	
	715									
	CODICE E DENOMINAZIONE DEL PERMESSO	TITOLARI DEL PERMESSO e relative quote di partecipazione (%)	PROVVEDIMENTI CONCERNENTI IL PERMESSO				PERIODO DI VIGENZA	SCADENZA	AREA (km2)	UBICAZIONE DEL PERMESSO
	BIBBIANO Nota: Presentata istanza di unificazione programma lavori con il permesso di ricerca «SASSUOLO» pubblicata nel B.U.I.G. Anno LVI - N. 6..	TERRACON (100) (r.u.)	27/4/2010	Natura del provvedimento Conferimento	27/4/2010	LIV - 5	1° periodo 27/04/2016	411,1	EMILIA ROMAGNA (411,1)	
	716									
	CODICE E DENOMINAZIONE DEL PERMESSO	TITOLARI DEL PERMESSO e relative quote di partecipazione (%)	PROVVEDIMENTI CONCERNENTI IL PERMESSO				PERIODO DI VIGENZA	SCADENZA	AREA (km2)	UBICAZIONE DEL PERMESSO
	SASSUOLO Nota: Presentata istanza di unificazione programma lavori con il permesso di ricerca «BIBBIANO» pubblicata nel B.U.I.G. Anno LVI - N. 6.	TERRACON (100) (r.u.)	27/4/2010	Natura del provvedimento Conferimento	27/4/2010	LIV - 5	1° periodo 27/04/2016	252,26	EMILIA ROMAGNA (252,26)	
	717									
	CODICE E DENOMINAZIONE DEL PERMESSO	TITOLARI DEL PERMESSO e relative quote di partecipazione (%)	PROVVEDIMENTI CONCERNENTI IL PERMESSO				PERIODO DI VIGENZA	SCADENZA	AREA (km2)	UBICAZIONE DEL PERMESSO
	ABBADIA CERRETO	ENI (100) (r.u.)	21/6/2010	Natura del provvedimento Conferimento	21/6/2010	LIV - 7	1° periodo 21/06/2016	91,82	LOMBARDIA (91,82)	

ELENCO DEI PERMESSI DI RICERCA ACCORDATI NELLA TERRAFERMA - Aggiornamento 30/novembre/2016

719	CODICE E DENOMINAZIONE DEL PERMESSO OPERA	TITOLARI DEL PERMESSO e relative quote di partecipazione (%) NORTHSUN ITALIA (100) (r.u.)	PROVVEDIMENTI CONCERNENTI IL PERMESSO Data 21/6/2010 Natura del provvedimento Conferimento	PERIODO DI VIGENZA 1° periodo LIV - 7	SCADENZA 21/06/2016	AREA (km2) 329,28	UBICAZIONE DEL PERMESSO LOMBARDIA (329,28)
720	CODICE E DENOMINAZIONE DEL PERMESSO MOLINO	TITOLARI DEL PERMESSO e relative quote di partecipazione (%) ALEANNA RESOURCES (100) (r.u.)	PROVVEDIMENTI CONCERNENTI IL PERMESSO Data 7/7/2010 Natura del provvedimento Conferimento	PERIODO DI VIGENZA 1° periodo LIV - 7	SCADENZA 07/07/2016	AREA (km2) 24,35	UBICAZIONE DEL PERMESSO EMILIA ROMAGNA (24,35)
721	CODICE E DENOMINAZIONE DEL PERMESSO PANNOCCHIA	TITOLARI DEL PERMESSO e relative quote di partecipazione (%) EDISON (100) (r.u.)	PROVVEDIMENTI CONCERNENTI IL PERMESSO Data 7/7/2010 Natura del provvedimento Conferimento	PERIODO DI VIGENZA 1° periodo LIV - 7	SCADENZA 07/07/2016	AREA (km2) 250,7	UBICAZIONE DEL PERMESSO EMILIA ROMAGNA (250,7)
722	CODICE E DENOMINAZIONE DEL PERMESSO VILLA GIGLI	TITOLARI DEL PERMESSO e relative quote di partecipazione (%) APENNINE ENERGY (100) (r.u.)	PROVVEDIMENTI CONCERNENTI IL PERMESSO Data 7/7/2010 17/4/2013 29/7/2013 17/1/2014 Natura del provvedimento Conferimento Modifica denominazione sociale Modifica denominazione sociale Trasferimento quota	PERIODO DI VIGENZA 1° periodo LIV - 7 LVI - 4 LVI - 8 LVIII - 1	SCADENZA 07/07/2016	AREA (km2) 100,9	UBICAZIONE DEL PERMESSO MARCHE (100,9)
723	CODICE E DENOMINAZIONE DEL PERMESSO CARITA'	TITOLARI DEL PERMESSO e relative quote di partecipazione (%) APENNINE ENERGY (100) (r.u.)	PROVVEDIMENTI CONCERNENTI IL PERMESSO Data 9/7/2010 15/4/2011 17/4/2013 9/7/2013 7/10/2014 19/1/2015 22/10/2015 26/10/2015 Natura del provvedimento Conferimento Trasferimento quota e nomina r.u. Rettifica Modifica denominazione sociale Modifica denominazione sociale Modifica denominazione sociale Cambio programma lavori Riduzione area	PERIODO DI VIGENZA 1° periodo LIV - 7 LIV - 12 LV - 5 LVI - 4 LVI - 7 LVIII - 10 LIX - 1 LIX - 10 LX - 10	SCADENZA 09/07/2016	AREA (km2) 525,25	UBICAZIONE DEL PERMESSO VENETO (525,25)
724	CODICE E DENOMINAZIONE DEL PERMESSO TRIGOLO	TITOLARI DEL PERMESSO e relative quote di partecipazione (%) ENI (100) (r.u.)	PROVVEDIMENTI CONCERNENTI IL PERMESSO Data 8/9/2010 Natura del provvedimento Conferimento	PERIODO DI VIGENZA 1° periodo LIV - 10	SCADENZA 08/09/2016	AREA (km2) 161,8	UBICAZIONE DEL PERMESSO LOMBARDIA (161,8)

Nota: Presentata istanza di concessione di coltivazione «CASA TONETTO» pubblicata nel B.U.I.G. Anno LVIII - N. 3.
Presentata istanza di variazione del programma dei lavori pubblicata nel B.U.I.G. Anno LVIII - N. 7.
Presentata istanza per realizzazione di un secondo pozzo esplorativo denominato «CASCINA DAGA 1 DIR» pubblicata nel B.U.I.G. Anno LVIII - N. 7.

ELENCO DEI PERMESSI DI RICERCA ACCORDATI NELLA TERRAFERMA - Aggiornamento 30/novembre/2016

2100	CODICE E DENOMINAZIONE DEL PERMESSO	TITOLARI DEL PERMESSO e relative quote di partecipazione (%)		PROVVEDIMENTI CONCERNENTI IL PERMESSO			PERIODO DI VIGENZA	SCADENZA	AREA (km2)	UBICAZIONE DEL PERMESSO
		Data	Natura del provvedimento	Decorrenza	BUIG	1° periodo				
	BUGIA	ALEANNA RESOURCES (100) (r.u.)		28/9/2010	Conferimento	28/9/2010	LIV - 10	28/09/2016	197,8	EMILIA ROMAGNA (197,8)
	Nota: Presentata istanza di sospensione del decorso temporale pubblicata nel B.U.I.G. Anno LVIII - N. 7.									
	ZAPPOLINO	EDISON (100) (r.u.)		28/9/2010	Conferimento	28/9/2010	LIV - 10	28/09/2016	448,8	EMILIA ROMAGNA (448,8)
	Nota: Presentata istanza di sospensione del decorso temporale pubblicata nel B.U.I.G. Anno LVI - N. 12.									
	TORRENTE ACQUA FREDDA	ALEANNA RESOURCES (100) (r.u.)		6/10/2010	Conferimento	6/10/2010	LIV - 11	06/10/2016	66,24	BASILICATA (66,24)
	Nota: Presentata istanza di sospensione del decorso temporale pubblicata nel B.U.I.G. Anno LVI - N. 12.									
	MONTE NEGRO	APENNINE ENERGY (100) (r.u.)		6/10/2010	Conferimento	6/10/2010	LIV - 11	06/10/2016	287,7	BASILICATA (287,7)
	Nota: Presentata istanza per realizzazione del pozzo esplorativo «STROMBONE 3 DIR» pubblicata nel B.U.I.G. Anno LVI - N. 7.									
	TORRENTE ALVO	APENNINE ENERGY (100) (r.u.)		21/10/2010	Conferimento	21/10/2010	LIV - 11	21/10/2016	84,34	BASILICATA (84,34)
	Nota: Presentata istanza per realizzazione del pozzo esplorativo «STROMBONE 3 DIR» pubblicata nel B.U.I.G. Anno LVI - N. 7.									

ELENCO DEI PERMESSI DI RICERCA ACCORDATI NELLA TERRAFERMA - Aggiornamento 30/novembre/2016

2105

CODICE E DENOMINAZIONE DEL PERMESSO	TITOLARI DEL PERMESSO e relative quote di partecipazione (%) (r.u.)	PROVEDIMENTI CONCERNENTI IL PERMESSO			PERIODO DI VIGENZA	SCADENZA	AREA (km2)	UBICAZIONE DEL PERMESSO
		Data	Natura del provvedimento	Decorrenza				
NUSCO	COMPAGNIA GENERALE IDROCARBURI (80) (r.u.) ITALMIN EXPLORATION (20)	21/10/2010	Conferimento	21/10/2010	LIV - 11	23/10/2018	698,5	CAMPANIA (698,5)
		25/2/2011	Rettifica	25/2/2011	LV - 3			
		30/7/2012	Trasferimento quota	14/6/2012	LVI - 8			
		1/10/2012	Nomina r.u.	1/10/2012	LVI - 10			
		29/7/2013	Cambio intestazione quota	15/7/2011	LVI - 8			
		13/12/2013	Sospensione decorso temporale	4/4/2013	LVII - 12			
		11/12/2014	Sospensione decorso temporale	4/10/2013	LVIII - 12			
		28/9/2015	Sospensione decorso temporale	4/4/2015	LIX - 9			

2106

CODICE E DENOMINAZIONE DEL PERMESSO	TITOLARI DEL PERMESSO e relative quote di partecipazione (%) (r.u.)	PROVEDIMENTI CONCERNENTI IL PERMESSO			PERIODO DI VIGENZA	SCADENZA	AREA (km2)	UBICAZIONE DEL PERMESSO
		Data	Natura del provvedimento	Decorrenza				
FANTOZZA Nota: Presentata istanza di sospensione del decorso temporale pubblicata nel B.U.I.G. Anno LVII - N. 7. Presentata istanza di sospensione del decorso temporale pubblicata nel B.U.I.G. Anno LVIII - N. 6.	ALEANNA RESOURCES (100) (r.u.)	12/11/2010	Conferimento	12/11/2010	LIV - 12	12/11/2016	102,3	EMILIA ROMAGNA (102,3)
		6/11/2015	Sospensione decorso temporale	23/4/2014	LIX - 11			
		11/10/2016	Sospensione decorso temporale	16/7/2015	LX - 10			

2107

CODICE E DENOMINAZIONE DEL PERMESSO	TITOLARI DEL PERMESSO e relative quote di partecipazione (%) (r.u.)	PROVEDIMENTI CONCERNENTI IL PERMESSO			PERIODO DI VIGENZA	SCADENZA	AREA (km2)	UBICAZIONE DEL PERMESSO
		Data	Natura del provvedimento	Decorrenza				
BELGIOIOSO	ALEANNA RESOURCES (100) (r.u.)	22/11/2010	Conferimento	22/11/2010	LIV - 12	09/09/2017	322	LOMBARDIA (318,34)
		20/6/2013	Sospensione decorso temporale	12/2/2013	LVII - 6			
		17/1/2014	Termine della sospensione del decorso temporale	29/11/2013	LVIII - 1			

2108

CODICE E DENOMINAZIONE DEL PERMESSO	TITOLARI DEL PERMESSO e relative quote di partecipazione (%) (r.u.)	PROVEDIMENTI CONCERNENTI IL PERMESSO			PERIODO DI VIGENZA	SCADENZA	AREA (km2)	UBICAZIONE DEL PERMESSO
		Data	Natura del provvedimento	Decorrenza				
RONSECCO	PETROCELTIC ITALIA (100) (r.u.)	29/11/2010	Conferimento	29/11/2010	LIV - 12	29/11/2016	745,9	PIEMONTE (745,9)

2109

CODICE E DENOMINAZIONE DEL PERMESSO	TITOLARI DEL PERMESSO e relative quote di partecipazione (%) (r.u.)	PROVEDIMENTI CONCERNENTI IL PERMESSO			PERIODO DI VIGENZA	SCADENZA	AREA (km2)	UBICAZIONE DEL PERMESSO
		Data	Natura del provvedimento	Decorrenza				
COLLE GINESTRE	COMPAGNIA GENERALE IDROCARBURI (100) (r.u.)	16/12/2010	Conferimento	16/12/2010	LV - 1	16/12/2016	77,62	MOLISE (77,62)
		17/4/2013	Modifica denominazione sociale	28/12/2012	LVI - 4			
		29/7/2013	Modifica denominazione sociale	15/7/2011	LVII - 8			
		17/1/2014	Trasferimento quota	24/10/2013	LVIII - 1			

ELENCO DEI PERMESSI DI RICERCA ACCORDATI NELLA TERRAFERMA - Aggiornamento 30/novembre/2016

2110	CODICE E DENOMINAZIONE DEL PERMESSO SANTA CROCE	TITOLARI DEL PERMESSO e relative quote di partecipazione (%) IRMINIO (100) (r.u.)	PROVVEDIMENTI CONCERNENTI IL PERMESSO Data 16/12/2010 18/9/2014 Natura del provvedimento Conferimento Cambio intestazione quota	PERIODO DI VIGENZA 1° periodo 16/12/2016	SCADENZA 16/12/2016	AREA (km2) 745,6	UBICAZIONE DEL PERMESSO MOLISE (641,2) CAMPANIA (104,4)
2111	CODICE E DENOMINAZIONE DEL PERMESSO GRATTASASSO Nota: Sospeso dal 23 giugno 2013 al 7 maggio 2014. Presentata istanza di sospensione del decorso temporale pubblicata nel B.U.I.G. Anno LVIII - N. 5.	TITOLARI DEL PERMESSO e relative quote di partecipazione (%) PO VALLEY OPERATIONS PTY (100) (r.u.)	PROVVEDIMENTI CONCERNENTI IL PERMESSO Data 25/1/2011 8/11/2013 8/11/2013 17/12/2014 22/7/2015 Natura del provvedimento Conferimento Differimento termine inizio lavori Sospensione decorso temporale Sospensione decorso temporale Sospensione decorso temporale	PERIODO DI VIGENZA 1° periodo 25/1/2011 24/6/2013 24/6/2013 8/5/2014 8/5/2015	SCADENZA 10/12/2018	AREA (km2) 34,09	UBICAZIONE DEL PERMESSO EMILIA ROMAGNA (34,09)
2112	CODICE E DENOMINAZIONE DEL PERMESSO CADELBOSCO DI SOPRA Nota: Presentata istanza per realizzazione del pozzo esplorativo «ZINI 1» pubblicata nel B.U.I.G. Anno LVI - N. 3.	TITOLARI DEL PERMESSO e relative quote di partecipazione (%) PO VALLEY OPERATIONS PTY (85) (r.u.) PETROREP ITALIANA (15)	PROVVEDIMENTI CONCERNENTI IL PERMESSO Data 18/2/2011 6/2/2013 30/9/2013 17/12/2014 22/7/2015 Natura del provvedimento Conferimento Trasferimento quote Sospensione decorso temporale Sospensione decorso temporale Sospensione decorso temporale	PERIODO DI VIGENZA 1° periodo 18/2/2011 10/12/2012 24/6/2013 30/3/2014 30/3/2015	SCADENZA 26/11/2018	AREA (km2) 512,8	UBICAZIONE DEL PERMESSO EMILIA ROMAGNA (512,8)
2113	CODICE E DENOMINAZIONE DEL PERMESSO CALCIO	TITOLARI DEL PERMESSO e relative quote di partecipazione (%) PENGAS ITALIANA (100) (r.u.)	PROVVEDIMENTI CONCERNENTI IL PERMESSO Data 7/3/2011 Natura del provvedimento Conferimento	PERIODO DI VIGENZA 1° periodo 7/3/2011	SCADENZA 07/03/2017	AREA (km2) 539,4	UBICAZIONE DEL PERMESSO LOMBARDIA (539,4)
2114	CODICE E DENOMINAZIONE DEL PERMESSO PORTOMAGGIORE Nota: Presentata istanza di sospensione del decorso temporale pubblicata nel B.U.I.G. Anno LVIII - N. 7.	TITOLARI DEL PERMESSO e relative quote di partecipazione (%) ENEL LONGANESI DEVELOPMENTS (100) (r.u.)	PROVVEDIMENTI CONCERNENTI IL PERMESSO Data 18/3/2011 29/7/2013 11/10/2013 Natura del provvedimento Conferimento Cambio intestazione quota Cambio intestazione quota	PERIODO DI VIGENZA 1° periodo 18/3/2011 15/7/2011 11/9/2013	SCADENZA 18/03/2017	AREA (km2) 378,5	UBICAZIONE DEL PERMESSO EMILIA ROMAGNA (378,5)
2115	CODICE E DENOMINAZIONE DEL PERMESSO COLFELICE	TITOLARI DEL PERMESSO e relative quote di partecipazione (%) PENITEX ITALIA (75) (r.u.) MGO (25)	PROVVEDIMENTI CONCERNENTI IL PERMESSO Data 23/3/2011 10/10/2013 Natura del provvedimento Conferimento Trasferimento quota	PERIODO DI VIGENZA 1° periodo 23/3/2011 17/2/2012	SCADENZA 23/03/2017	AREA (km2) 623,33	UBICAZIONE DEL PERMESSO LAZIO (623,33)

ELENCO DEI PERMESSI DI RICERCA ACCORDATI NELLA TERRAFERMA - Aggiornamento 30/novembre/2016

2117	CODICE E DENOMINAZIONE DEL PERMESSO BOSCO	TITOLARI DEL PERMESSO e relative quote di partecipazione (%) CO.I.ME.PA (100) (r.u.)	PROVVEDIMENTI CONCERNENTI IL PERMESSO Data 3/6/2011 20/3/2015 Natura del provvedimento Conferimento Rigetto istanza di sospensione decorso temporale	PERIODO DI VIGENZA 1° periodo 03/06/2017	AREA (km2) 9,85	UBICAZIONE DEL PERMESSO EMILIA ROMAGNA (9,85)
2118	CODICE E DENOMINAZIONE DEL PERMESSO DARDAGNOLA	TITOLARI DEL PERMESSO e relative quote di partecipazione (%) CO.I.ME.PA (100) (r.u.)	PROVVEDIMENTI CONCERNENTI IL PERMESSO Data 13/6/2011 20/3/2015 Natura del provvedimento Conferimento Rigetto istanza di sospensione decorso temporale	PERIODO DI VIGENZA 1° periodo 13/06/2017	AREA (km2) 24,65	UBICAZIONE DEL PERMESSO EMILIA ROMAGNA (24,65)
2119	CODICE E DENOMINAZIONE DEL PERMESSO FAENZA	TITOLARI DEL PERMESSO e relative quote di partecipazione (%) GAS PLUS ITALIANA (100) (r.u.)	PROVVEDIMENTI CONCERNENTI IL PERMESSO Data 30/6/2011 1/3/2013 Natura del provvedimento Conferimento Cambio intestazione quota	PERIODO DI VIGENZA 1° periodo 30/06/2017	AREA (km2) 246	UBICAZIONE DEL PERMESSO EMILIA ROMAGNA (246)
2120	CODICE E DENOMINAZIONE DEL PERMESSO ELEONORA	TITOLARI DEL PERMESSO e relative quote di partecipazione (%) SARAS (100) (r.u.)	PROVVEDIMENTI CONCERNENTI IL PERMESSO Data 18/12/2009 Natura del provvedimento Conferimento	PERIODO DI VIGENZA 1° periodo 18/12/2015	AREA (km2) 443	UBICAZIONE DEL PERMESSO SARDEGNA (443)
	Nota: In Sardegna, per la sola terraferma, in virtù dello statuto speciale della regione, la competenza normativa e amministrativa è completamente autonoma. I dati riportati sono forniti dal competente ufficio regionale. Presentata istanza per la modifica del programma lavori e per l'autorizzazione alla realizzazione del pozzo esplorativo pubblicata nel B.U.I.G Anno LV N. 9.					
2121	CODICE E DENOMINAZIONE DEL PERMESSO CASTELVERDE	TITOLARI DEL PERMESSO e relative quote di partecipazione (%) COMPAGNIA GENERALE IDROCARBURI (100) (r.u.)	PROVVEDIMENTI CONCERNENTI IL PERMESSO Data 7/6/2012 29/7/2013 Natura del provvedimento Conferimento Cambio intestazione quota	PERIODO DI VIGENZA 1° periodo 07/06/2018	AREA (km2) 542,3	UBICAZIONE DEL PERMESSO LOMBARDIA (450,43) EMILIA ROMAGNA (91,87)
2122	CODICE E DENOMINAZIONE DEL PERMESSO MONTOTONE	TITOLARI DEL PERMESSO e relative quote di partecipazione (%) MAC OIL (100) (r.u.)	PROVVEDIMENTI CONCERNENTI IL PERMESSO Data 9/7/2012 1/8/2015 Natura del provvedimento Conferimento Riduzione area	PERIODO DI VIGENZA 1° periodo 09/07/2018	AREA (km2) 203,3	UBICAZIONE DEL PERMESSO MARCHE (203,3)

ELENCO DEI PERMESSI DI RICERCA ACCORDATI NELLA TERRAFERMA - Aggiornamento 30/novembre/2016

2123	CODICE E DENOMINAZIONE DEL PERMESSO BOSCONERO	TITOLARI DEL PERMESSO e relative quote di partecipazione (%) ENEL LONGANESI DEVELOPMENTS (100) (r.u.)	PROVVEDIMENTI CONCERNENTI IL PERMESSO Natura del provvedimento Conferimento	Data 15/3/2013	Decorrenza 15/3/2013	BUIG LVII - 3	PERIODO DI VIGENZA 1° periodo	SCADENZA 15/03/2019	AREA (km2) 736,6	UBICAZIONE DEL PERMESSO PIEMONTE (736,6)
2124	CODICE E DENOMINAZIONE DEL PERMESSO TOZZONA	TITOLARI DEL PERMESSO e relative quote di partecipazione (%) PO VALLEY OPERATIONS PTY (100) (r.u.)	PROVVEDIMENTI CONCERNENTI IL PERMESSO Natura del provvedimento Conferimento	Data 22/5/2013	Decorrenza 22/5/2013	BUIG LVII - 5	PERIODO DI VIGENZA 1° periodo	SCADENZA 22/05/2019	AREA (km2) 90,88	UBICAZIONE DEL PERMESSO EMILIA ROMAGNA (90,88)
2125	CODICE E DENOMINAZIONE DEL PERMESSO MELZO	TITOLARI DEL PERMESSO e relative quote di partecipazione (%) MAC OIL (100) (r.u.)	PROVVEDIMENTI CONCERNENTI IL PERMESSO Natura del provvedimento Conferimento	Data 12/6/2013	Decorrenza 12/6/2013	BUIG LVII - 6	PERIODO DI VIGENZA 1° periodo	SCADENZA 12/06/2019	AREA (km2) 182,8	UBICAZIONE DEL PERMESSO LOMBARDIA (182,8)
2126	CODICE E DENOMINAZIONE DEL PERMESSO COLLE DEI NIDI	TITOLARI DEL PERMESSO e relative quote di partecipazione (%) GAS PLUS ITALIANA (65) (r.u.) CANOEL ITALIA (25) PETROREP ITALIANA (10)	PROVVEDIMENTI CONCERNENTI IL PERMESSO Natura del provvedimento Conferimento	Data 12/7/2013	Decorrenza 12/7/2013	BUIG LVII - 7	PERIODO DI VIGENZA 1° periodo	SCADENZA 12/07/2019	AREA (km2) 83,19	UBICAZIONE DEL PERMESSO ABRUZZO (82,84) MARCHE (0,35)
2127	CODICE E DENOMINAZIONE DEL PERMESSO MASSERIA MONTAROZZO	TITOLARI DEL PERMESSO e relative quote di partecipazione (%) CYGAM ENERGY ITALIA (100) (r.u.)	PROVVEDIMENTI CONCERNENTI IL PERMESSO Natura del provvedimento Conferimento	Data 11/10/2013	Decorrenza 11/10/2013	BUIG LVII - 10	PERIODO DI VIGENZA 1° periodo	SCADENZA 11/10/2019	AREA (km2) 154,6	UBICAZIONE DEL PERMESSO PUGLIA (154,6)
2128	CODICE E DENOMINAZIONE DEL PERMESSO COLLE DELLA GUARDIA	TITOLARI DEL PERMESSO e relative quote di partecipazione (%) CYGAM ENERGY ITALIA (50) (r.u.) MGO (50)	PROVVEDIMENTI CONCERNENTI IL PERMESSO Natura del provvedimento Conferimento	Data 8/11/2013	Decorrenza 8/11/2013	BUIG LVII - 11	PERIODO DI VIGENZA 1° periodo	SCADENZA 08/11/2019	AREA (km2) 83,87	UBICAZIONE DEL PERMESSO MOLISE (83,87)
2129	CODICE E DENOMINAZIONE DEL PERMESSO S. MARIA GORETTI	TITOLARI DEL PERMESSO e relative quote di partecipazione (%) APENNINE ENERGY (100) (r.u.)	PROVVEDIMENTI CONCERNENTI IL PERMESSO Natura del provvedimento Conferimento	Data 18/12/2013	Decorrenza 18/12/2013	BUIG LVII - 12	PERIODO DI VIGENZA 1° periodo	SCADENZA 18/12/2019	AREA (km2) 101,3	UBICAZIONE DEL PERMESSO MARCHE (101,3)

Nota: Presentata istanza di variazione del programma dei lavori pubblicata nel B.U.I.G. Anno LVIII - N. 5.

ELENCO DEI PERMESSI DI RICERCA ACCORDATI NELLA TERRAFERMA - Aggiornamento 30/novembre/2016

2130

CODICE E DENOMINAZIONE DEL PERMESSO	TITOLARI DEL PERMESSO e relative quote di partecipazione (%)	PROVVEDIMENTI CONCERNENTI IL PERMESSO		PERIODO DI VIGENZA	SCADENZA	AREA (km2)	UBICAZIONE DEL PERMESSO
		Data	Natura del provvedimento				
CASCINA ALBERTO	SHELL ITALIA E&P (80) (r.u.)	14/7/2014	Conferimento	14/7/2014	14/07/2020	462,14	PIEMONTE (454,49)
	NORTHERN PETROLEUM (UK) LTD (20)	6/7/2015	Trasferimento quota e nomina r.u.	13/5/2015			LOMBARDIA (7,65)

2131

CODICE E DENOMINAZIONE DEL PERMESSO	TITOLARI DEL PERMESSO e relative quote di partecipazione (%)	PROVVEDIMENTI CONCERNENTI IL PERMESSO		PERIODO DI VIGENZA	SCADENZA	AREA (km2)	UBICAZIONE DEL PERMESSO
		Data	Natura del provvedimento				
CASCINA GRAZIOSA	ENEL LONGANESI DEVELOPMENTS (100) (r.u.)	21/7/2014	Conferimento	21/7/2014	21/07/2020	592,5	PIEMONTE (379,2)
							LOMBARDIA (213,3)

2133

CODICE E DENOMINAZIONE DEL PERMESSO	TITOLARI DEL PERMESSO e relative quote di partecipazione (%)	PROVVEDIMENTI CONCERNENTI IL PERMESSO		PERIODO DI VIGENZA	SCADENZA	AREA (km2)	UBICAZIONE DEL PERMESSO
		Data	Natura del provvedimento				
SCARPIZZOLO	CYGAM ENERGY ITALIA (100) (r.u.)	18/9/2014	Conferimento	18/9/2014	18/09/2020	110,9	LOMBARDIA (110,9)

ELENCO DEI PERMESSI DI RICERCA ACCORDATI IN SICILIA - Aggiornamento 30/ novembre/2016

PERMESSI DI RICERCA ACCORDATI IN SICILIA

Legge Regionale 20 marzo 1950 n.30 e successive modificazioni

In Sicilia sono vigenti n. 7 PERMESSI DI RICERCA per complessivi 4501,18 Km^q

Regione	Numero permessi	Superficie (Km ^q)
SICILIA	7	4.501,18

Nota:

In Sicilia, per la sola terraferma, in virtù dello statuto speciale della regione, la competenza normativa e amministrativa è completamente autonoma. I dati riportati sono forniti dal competente ufficio regionale.

ELENCO DEI PERMESSI DI RICERCA ACCORDATI IN SICILIA - Aggiornamento 30/ novembre/2016

302	CODICE E DENOMINAZIONE DEL PERMESSO FIUME TELLARO Nota: Sospeso.	TITOLARI DEL PERMESSO e relative quote di partecipazione (%) PANTHER EUREKA (100) (r.u.)	Data	PROVVEDIMENTI CONCERNENTI IL PERMESSO Natura del provvedimento	PERIODO DI VIGENZA 1° periodo	SCADENZA 29/07/2010	AREA (km2) 741,2	UBICAZIONE DEL PERMESSO SICILIA (741,2)
303	CODICE E DENOMINAZIONE DEL PERMESSO PATERNO' Nota: Sospeso.	TITOLARI DEL PERMESSO e relative quote di partecipazione (%) EDISON (100) (r.u.)	Data	PROVVEDIMENTI CONCERNENTI IL PERMESSO Natura del provvedimento	PERIODO DI VIGENZA 1° periodo	SCADENZA 30/03/2012	AREA (km2) 734,8	UBICAZIONE DEL PERMESSO SICILIA (734,8)
304	CODICE E DENOMINAZIONE DEL PERMESSO PASSO DI PIAZZA	TITOLARI DEL PERMESSO e relative quote di partecipazione (%) ENI MEDITERRANEA IDROCARBURI (100) (r.u.)	Data	PROVVEDIMENTI CONCERNENTI IL PERMESSO Natura del provvedimento	PERIODO DI VIGENZA 1° periodo	SCADENZA 29/04/2015	AREA (km2) 804,87	UBICAZIONE DEL PERMESSO SICILIA (804,87)
305	CODICE E DENOMINAZIONE DEL PERMESSO FRIDDANI Nota: ex Morgantina.	TITOLARI DEL PERMESSO e relative quote di partecipazione (%) ENI MEDITERRANEA IDROCARBURI (100) (r.u.)	Data	PROVVEDIMENTI CONCERNENTI IL PERMESSO Natura del provvedimento	PERIODO DI VIGENZA 1° periodo	SCADENZA 29/04/2015	AREA (km2) 691,56	UBICAZIONE DEL PERMESSO SICILIA (691,56)
306	CODICE E DENOMINAZIONE DEL PERMESSO MONTEMAGGIORE BELSITO	TITOLARI DEL PERMESSO e relative quote di partecipazione (%) ENI MEDITERRANEA IDROCARBURI (100) (r.u.)	Data	PROVVEDIMENTI CONCERNENTI IL PERMESSO Natura del provvedimento	PERIODO DI VIGENZA 1° periodo	SCADENZA 22/12/2017	AREA (km2) 739,5	UBICAZIONE DEL PERMESSO SICILIA (739,5)
307	CODICE E DENOMINAZIONE DEL PERMESSO CASTRONUOVO	TITOLARI DEL PERMESSO e relative quote di partecipazione (%) ENI MEDITERRANEA IDROCARBURI (100) (r.u.)	Data	PROVVEDIMENTI CONCERNENTI IL PERMESSO Natura del provvedimento	PERIODO DI VIGENZA 1° periodo	SCADENZA 11/07/2019	AREA (km2) 693,25	UBICAZIONE DEL PERMESSO SICILIA (693,25)
308	CODICE E DENOMINAZIONE DEL PERMESSO SCICLI	TITOLARI DEL PERMESSO e relative quote di partecipazione (%) IRMINIO (100) (r.u.)	Data	PROVVEDIMENTI CONCERNENTI IL PERMESSO Natura del provvedimento	PERIODO DI VIGENZA 1° periodo	SCADENZA 29/05/2021	AREA (km2) 96	UBICAZIONE DEL PERMESSO SICILIA (96)

ELENCO DEI PERMESSI DI RICERCA ACCORDATI NEL SOTTOFONDO MARINO - Aggiornamento 30/novembre/2016

PERMESSI DI RICERCA ACCORDATI NEL SOTTOFONDO MARINO

Leggi 11 gennaio 1957, n. 6, 21 luglio 1967, n. 613 e successive modificazioni, 9 gennaio 1991, n. 9 e Decreto Legislativo 25 novembre 1996, n. 625

Nel sottofondo marino sono vigenti n. 22 PERMESSI DI RICERCA per complessivi 7254,38 Km²

Zona marina	Numero permessi	Superficie (Km ²)
ZONA A	9	1.889,24
ZONA B	6	1.767,23
ZONA C	4	755,87
ZONA D	3	415,53
ZONA F	3	1.116,74
ZONA G	3	1.309,77

Nota:

Nella tabella i titoli afferenti a due o più zone sono conteggiati più volte, una per ciascuna zona mentre a ciascuna zona viene attribuita la parte di area del titolo minerario ad essa afferente.

ELENCO DEI PERMESSI DI RICERCA ACCORDATI NEL SOTTOFONDO MARINO - Aggiornamento 30/ novembre/ 2016

549

CODICE E DENOMINAZIONE DEL PERMESSO	TITOLARI DEL PERMESSO e relative quote di partecipazione (%)	PROVEDIMENTI CONCERNENTI IL PERMESSO		PERIODO DI VIGENZA	SCADENZA	AREA (km2)	UBICAZIONE DEL PERMESSO
		Data	Natura del provvedimento				
A.R. 78.RC Nota: Sospeso.	ENI (90) (r.u.) EDISON (10)	16/4/1987	Conferimento	16/4/1987	XXXI - 6	100,02	ZONA A (100,02)
		14/9/1988	Trasferimento quota	14/9/1988	XXXII - 10		
		11/4/1991	Trasferimento quota e nomina r.u.	5/12/1990	XXXV - 6		
		12/3/1992	Trasferimento quota	29/7/1991	XXXVI - 4		
		4/8/1993	Cambio intestazione quota	23/4/1992	XXXVII - 10		
		13/12/1993	Proroga	16/4/1993	XXXVIII - 1		
		6/6/1996	Proroga	16/4/1996	XL - 7		
		13/2/1998	Cambio intestazione quota	1/1/1998	XLII - 3		
		23/11/1998	Cambio intestazione quota	29/6/1998	XLII - 12		
		22/1/1999	Sospensione decorrenza vigenza	16/4/1996	XLIII - 2		
		8/3/1999	Rettifica	16/4/1996	XLIII - 4		
		15/9/1999	Cambio intestazione quota	1/7/1999	XLIII - 10		
		14/3/2002	Sospensione decorso temporale	3/12/1999	XLVI - 4		
		14/3/2002	Determinazione data scadenza sospensione vigenza	14/3/2002	XLVI - 4		
		12/2/2004	Intestazione quota	1/12/2003	XLVIII - 3		

566

CODICE E DENOMINAZIONE DEL PERMESSO	TITOLARI DEL PERMESSO e relative quote di partecipazione (%)	PROVEDIMENTI CONCERNENTI IL PERMESSO		PERIODO DI VIGENZA	SCADENZA	AREA (km2)	UBICAZIONE DEL PERMESSO
		Data	Natura del provvedimento				
A.R. 80.AG Nota: Sospeso.	ENI (100) (r.u.)	17/4/1990	Conferimento	17/4/1990	XXXIV - 5	268,88	ZONA A (268,88)
		30/5/1996	Proroga	17/4/1996	XL - 6		
		13/2/1998	Cambio intestazione	1/1/1998	XLII - 3		
		25/2/1999	Sospensione decorrenza vigenza	17/4/1996	XLIII - 4		
		14/3/2002	Sospensione decorso temporale	3/12/1999	XLVI - 4		
		14/3/2002	Determinazione data scadenza sospensione vigenza	14/3/2002	XLVI - 4		

570

CODICE E DENOMINAZIONE DEL PERMESSO	TITOLARI DEL PERMESSO e relative quote di partecipazione (%)	PROVEDIMENTI CONCERNENTI IL PERMESSO		PERIODO DI VIGENZA	SCADENZA	AREA (km2)	UBICAZIONE DEL PERMESSO
		Data	Natura del provvedimento				
A.R. 81.FR Nota: Sospeso.	ENI (85) (r.u.) ROCKHOPPER ITALIA (15)	11/9/1990	Conferimento	11/9/1990	XXXIV - 10	101,76	ZONA A (101,76)
		21/9/1992	Trasferimento quota e nomina r.u.	23/6/1992	XXXVI - 10		
		14/6/1996	Trasferimento quota	1/1/1996	XL - 7		
		14/6/1996	Cambio intestazione quota	23/1/1996	XL - 7		
		21/10/1996	Proroga	11/9/1996	XL - 11		
		13/2/1998	Cambio intestazione quota	1/1/1998	XLII - 3		
		25/2/1999	Sospensione decorrenza vigenza	11/9/1996	XLIII - 4		
		5/4/2002	Trasferimento quota	29/11/2001	XLVI - 12		
		30/6/2005	Trasferimento quota	26/4/2005	XLIX - 7		
		16/4/2008	Cambio intestazione quota	12/2/2008	LII - 5		
		23/2/2015	Modifica denominazione sociale	3/12/2014	LIX - 2		

ELENCO DEI PERMESSI DI RICERCA ACCORDATI NEL SOTTOFONDO MARINO - Aggiornamento 30/ novembre/ 2016

625	CODICE E DENOMINAZIONE DEL PERMESSO A.R 87.AG Nota: Sospeso.	TITOLARI DEL PERMESSO e relative quote di partecipazione (%) ENI (100) (r.u.)	PROVVEDIMENTI CONCERNENTI IL PERMESSO Data 1/12/1995 13/2/1998 11/2/1999 14/3/2002 14/3/2002	Natura del provvedimento Conferimento Cambio intestazione Sospensione decorso temporale Sospensione decorso temporale Determinazione data scadenza sospensione vigenza	Decorrenza 1/12/1995 1/1/1998 1/12/1995 3/12/1999 14/3/2002	BUGJ XL - 1 XLII - 3 XLIII - 3 XLVI - 4 XLVI - 4	PERIODO DI VIGENZA 1° periodo	SCADENZA 04/12/2005	AREA (km2) 279,45	UBICAZIONE DEL PERMESSO ZONA A (279,45)
638	CODICE E DENOMINAZIONE DEL PERMESSO A.R 91.EA Nota: Sospeso.	TITOLARI DEL PERMESSO e relative quote di partecipazione (%) ENI (100) (r.u.)	PROVVEDIMENTI CONCERNENTI IL PERMESSO Data 1/8/1997 11/2/1999 14/3/2002 14/3/2002	Natura del provvedimento Attribuzione Sospensione decorso temporale Sospensione decorso temporale Determinazione data scadenza sospensione vigenza	Decorrenza 1/1/1997 1/1/1997 3/12/1999 14/3/2002	BUGJ XLI - 10 XLIII - 3 XLVI - 4 XLVI - 4	PERIODO DI VIGENZA 1° periodo	SCADENZA 03/12/2005	AREA (km2) 136,17	UBICAZIONE DEL PERMESSO ZONA A (136,17)
639	CODICE E DENOMINAZIONE DEL PERMESSO A.R 92.EA Nota: Sospeso.	TITOLARI DEL PERMESSO e relative quote di partecipazione (%) ENI (100) (r.u.)	PROVVEDIMENTI CONCERNENTI IL PERMESSO Data 10/9/1997 12/2/1999 14/3/2002 14/3/2002	Natura del provvedimento Attribuzione Sospensione decorso temporale Sospensione decorso temporale Determinazione data scadenza sospensione vigenza	Decorrenza 1/1/1997 1/1/1997 3/12/1999 14/3/2002	BUGJ XLI - 10 XLIII - 3 XLVI - 4 XLVI - 4	PERIODO DI VIGENZA 1° periodo	SCADENZA 03/12/2005	AREA (km2) 214,2	UBICAZIONE DEL PERMESSO ZONA A (214,2)
640	CODICE E DENOMINAZIONE DEL PERMESSO A.R 93.EA Nota: Sospeso.	TITOLARI DEL PERMESSO e relative quote di partecipazione (%) ENI (100) (r.u.)	PROVVEDIMENTI CONCERNENTI IL PERMESSO Data 10/9/1997 12/2/1999 14/3/2002 14/3/2002	Natura del provvedimento Attribuzione Sospensione decorso temporale Sospensione decorso temporale Determinazione data scadenza sospensione vigenza	Decorrenza 1/1/1997 1/1/1997 3/12/1999 14/3/2002	BUGJ XLI - 10 XLIII - 3 XLVI - 4 XLVI - 4	PERIODO DI VIGENZA 1° periodo	SCADENZA 03/12/2005	AREA (km2) 157,16	UBICAZIONE DEL PERMESSO ZONA A (157,16)

ELENCO DEI PERMESSI DI RICERCA ACCORDATI NEL SOTTOFONDO MARINO - Aggiornamento 30/ novembre/ 2016

656

CODICE E DENOMINAZIONE DEL PERMESSO	TITOLARI DEL PERMESSO e relative quote di partecipazione (%)	PROVVEDIMENTI CONCERNENTI IL PERMESSO		PERIODO DI VIGENZA	SCADENZA	AREA (km2)	UBICAZIONE DEL PERMESSO
		Data	Natura del provvedimento				
G.R. 14-AG Nota: Sospeso dal 22 giugno 2010 al 31 dicembre 2012. Sospeso dal 19 marzo 2014 al 19 marzo 2016.	ENI (60) (r.u.) EDISON (40)	8/11/1999	Conferimento	8/11/1999	21/05/2016	373,08	ZONA G (368,58) ZONA C (4,5)
		23/4/2001	Trasferimento quote	24/1/2001	2ª proroga		
		25/3/2002	Trasferimento quota	27/9/2001			
		25/3/2002	Trasferimento quota	2/1/2002			
		19/9/2003	Approvazione programma lavori unitario	19/9/2003			
		12/2/2004	Intestazione quota	1/12/2003			
		30/6/2005	Cambio intestazione quota	1/12/2004			
		2/11/2005	Approvazione programma lavori unitario	2/11/2005			
		2/11/2005	Proroga e riduzione	8/11/2005			
		27/1/2006	Trasferimento quota e nomina r.u.	25/10/2005			
		12/11/2008	Proroga e riduzione	8/11/2008			
		25/2/2011	Sospensione decorso temporale	25/2/2011			
		5/8/2014	Sospensione decorso temporale	5/8/2014			
		30/3/2015	Riduzione area	31/10/2014			

657

CODICE E DENOMINAZIONE DEL PERMESSO	TITOLARI DEL PERMESSO e relative quote di partecipazione (%)	PROVVEDIMENTI CONCERNENTI IL PERMESSO		PERIODO DI VIGENZA	SCADENZA	AREA (km2)	UBICAZIONE DEL PERMESSO
		Data	Natura del provvedimento				
G.R. 13-AG Nota: Sospeso dal 22 giugno 2010 al 31 dicembre 2012. Sospeso dal 19 marzo 2014 al 19 marzo 2016.	ENI (60) (r.u.) EDISON (40)	9/11/1999	Conferimento	9/11/1999	22/05/2016	313,19	ZONA G (284) ZONA C (29,19)
		20/4/2001	Trasferimento quote	24/1/2001	2ª proroga		
		25/3/2002	Trasferimento quota	27/9/2001			
		25/3/2002	Trasferimento quota	2/1/2002			
		19/9/2003	Approvazione programma lavori unitario	19/9/2003			
		12/2/2004	Intestazione quota	1/12/2003			
		30/6/2005	Cambio intestazione quota	1/12/2004			
		31/10/2005	Approvazione programma lavori unitario	31/10/2005			
		31/10/2005	Proroga e riduzione	9/11/2005			
		30/1/2006	Trasferimento quota e nomina r.u.	25/10/2005			
		12/11/2008	Proroga e riduzione	9/11/2008			
		25/2/2011	Sospensione decorso temporale	25/2/2011			
		5/8/2014	Sospensione decorso temporale	5/8/2014			
		30/3/2015	Riduzione area	31/10/2014			

667

CODICE E DENOMINAZIONE DEL PERMESSO	TITOLARI DEL PERMESSO e relative quote di partecipazione (%)	PROVVEDIMENTI CONCERNENTI IL PERMESSO		PERIODO DI VIGENZA	SCADENZA	AREA (km2)	UBICAZIONE DEL PERMESSO
		Data	Natura del provvedimento				
G.R. 15-PU Nota: Sospeso.	AUDAX ENERGY (100) (r.u.)	12/11/2002	Conferimento	12/11/2002	12/11/2008	657,19	ZONA G (657,19)
		22/4/2003	Trasferimento	28/3/2003	1º periodo		
		27/10/2004	Trasferimento	30/3/2004			
		6/8/2008	Trasferimento	28/7/2008			
		17/11/2008	Sospensione decorso temporale	2/7/2008			
					LII - 12		

ELENCO DEI PERMESSI DI RICERCA ACCORDATI NEL SOTTOFONDO MARINO - Aggiornamento 30/ novembre/2016

668	CODICE E DENOMINAZIONE DEL PERMESSO C.R146.NP Nota: Presentata istanza di sospensione della vigenza pubblicata nel B.U.I.G. Anno LIV - N. 6. Sospeso.	TITOLARI DEL PERMESSO e relative quote di partecipazione (%) NORTHERN PETROLEUM (UK) LTD (100) (r.u.)	PROVVEDIMENTI CONCERNENTI IL PERMESSO			PERIODO DI VIGENZA 1° periodo	SCADENZA 28/09/2010	AREA (km2) 620,31	UBICAZIONE DEL PERMESSO ZONA C (620,31)	
			Data	Natura del provvedimento	Decorrenza					BUIG
			28/9/2004	Conferimento	28/9/2004					XLVIII - 11
			4/7/2006	Rettifica	28/9/2004					
			27/7/2010	Sospensione decorso temporale	24/5/2010					
671	CODICE E DENOMINAZIONE DEL PERMESSO B.R268.RG Nota: Sospeso.	TITOLARI DEL PERMESSO e relative quote di partecipazione (%) PETROCELTIC ITALIA (40) (r.u.) CYGAM ENERGY ITALIA (60)	PROVVEDIMENTI CONCERNENTI IL PERMESSO			PERIODO DI VIGENZA 1° periodo	SCADENZA 06/12/2014	AREA (km2) 126,68	UBICAZIONE DEL PERMESSO ZONA B (126,68)	
Data			Natura del provvedimento	Decorrenza	BUIG					
24/3/2005			Conferimento	24/3/2005	XLIX - 4					
11/4/2006	Cambio intestazione	30/9/2005	L - 5							
6/11/2006	Trasferimento quota e nomina r.u.	5/4/2006	L - 12							
28/9/2009	Cambio intestazione quota	25/6/2009	LIII - 10							
28/1/2010	Trasferimento r.u.	4/1/2010	LIV - 2							
1/3/2011	Sospensione decorso temporale	16/4/2010	LV - 4							
20/9/2011	Sospensione decorso temporale	20/9/2011	LV - 10							
13/3/2013	Cambio intestazione quota	13/11/2012	LVII - 3							
31/3/2014	Sospensione decorso temporale	16/4/2010	LVIII - 4							
18/5/2015	Sospensione decorso temporale	31/1/2015	LIX - 5							
22/6/2016	Sospensione decorso temporale	31/1/2016	LX - 6							
673	CODICE E DENOMINAZIONE DEL PERMESSO B.R269.GC Nota: Presentata istanza di concessione di coltivazione «d 30 B.C.-IMD» pubblicata nel B.U.I.G. Anno LIII - N.I.	TITOLARI DEL PERMESSO e relative quote di partecipazione (%) ROCKHOPPER ITALIA (100) (r.u.)	PROVVEDIMENTI CONCERNENTI IL PERMESSO			PERIODO DI VIGENZA 1ª proroga	SCADENZA 05/05/2015	AREA (km2) 271,25	UBICAZIONE DEL PERMESSO ZONA B (271,25)	
Data			Natura del provvedimento	Decorrenza	BUIG					
5/5/2005			Conferimento	5/5/2005	XLIX - 6					
28/7/2005	Trasferimento	5/5/2005	XLIX - 8							
16/4/2008	Intestazione	12/2/2008	LII - 5							
7/11/2011	Sospensione decorso temporale	5/5/2011	LV - 12							
7/11/2011	Riduzione area	5/5/2011	LV - 12							
27/4/2012	Proroga	5/5/2012	LVI - 4							
23/2/2015	Modifica denominazione sociale	3/12/2014	LIX - 2							
4/5/2015	Sospensione decorso temporale	4/5/2015	LIX - 5							
22/12/2015	Sospensione decorso temporale	1/1/2016	LIX - 12							
680	CODICE E DENOMINAZIONE DEL PERMESSO F.R 39.NP Nota: Sospeso dal 13 gennaio 2012 al 26 settembre 2012. Sospeso dal 26 settembre 2012 al 26 dicembre 2012. Sospeso dal 26 dicembre 2012 al 26 marzo 2013. Sospeso dal 26 marzo 2013 al 26 settembre 2013. Sospeso dal 26 settembre 2013 al 26 settembre 2014.	TITOLARI DEL PERMESSO e relative quote di partecipazione (%) NORTHERN PETROLEUM (UK) LTD (100) (r.u.)	PROVVEDIMENTI CONCERNENTI IL PERMESSO			PERIODO DI VIGENZA 1° periodo	SCADENZA 06/03/2018	AREA (km2) 734,5	UBICAZIONE DEL PERMESSO ZONA F (599,35) ZONA D (135,15)	
Data			Natura del provvedimento	Decorrenza	BUIG					
21/6/2007			Conferimento	21/6/2007	LI - 7					
28/6/2012	Sospensione decorso temporale	13/1/2012	LVI - 7							
15/2/2013	Sospensione decorso temporale	26/9/2012	LVII - 2							
11/10/2013	Sospensione decorso temporale	26/12/2012	LVII - 10							
29/5/2014	Sospensione decorso temporale	26/3/2013	LVIII - 5							
3/9/2014	Sospensione decorso temporale	26/9/2013	LVIII - 9							
7/7/2016	Sospensione decorso temporale	26/7/2014	LX - 7							

ELENCO DEI PERMESSI DI RICERCA ACCORDATI NEL SOTTOFONDO MARINO - Aggiornamento 30/ novembre/ 2016

681 CODICE E DENOMINAZIONE DEL PERMESSO	TITOLARI DEL PERMESSO e relative quote di partecipazione (%)	PROVVEDIMENTI CONCERNENTI IL PERMESSO			PERIODO DI VIGENZA	SCADENZA	AREA (km2)	UBICAZIONE DEL PERMESSO
		Data	Natura del provvedimento	Decorrenza				
F.R. 40.NP Nota: Sospeso dal 13 gennaio 2012 al 26 settembre 2012. Sospeso dal 26 settembre 2012 al 26 dicembre 2012. Sospeso dal 26 dicembre 2012 al 26 marzo 2013. Sospeso dal 26 marzo 2013 al 26 settembre 2013. Sospeso dal 26 settembre 2013 al 26 settembre 2014.	NORTHERN PETROLEUM (UK) LTD (r.u.)	22/6/2007 28/6/2012 15/2/2013 11/10/2013 29/5/2014 3/9/2014 11/7/2016	Natura del provvedimento Conferimento Sospensione decorso temporale Sospensione decorso temporale Sospensione decorso temporale Sospensione decorso temporale Sospensione decorso temporale	22/6/2007 13/1/2012 26/9/2012 26/12/2012 26/3/2013 26/9/2014 26/9/2014	1° periodo	07/03/2018	734,64	ZONA F (511,82) ZONA D (222,82)
2001								
B.R.270.EL	PETROCELTIC ITALIA (100) (r.u.)	15/6/2012 12/4/2016	Natura del provvedimento Conferimento Sospensione decorso temporale	15/6/2012 8/2/2016	1° periodo	15/06/2018	144,5	ZONA B (144,5)
2002								
B.R.271.EL	PETROCELTIC ITALIA (100) (r.u.)	15/6/2012 12/4/2016	Natura del provvedimento Conferimento Sospensione decorso temporale	15/6/2012 8/2/2016	1° periodo	15/06/2018	327,1	ZONA B (327,1)
2003								
A.R. 94.PY Nota: Presentata istanza di ripermetrizzazione ai sensi dell'articolo 35 del Decreto Legge 22 giugno 2012, n. 83 pubblicata nel B.U.I.G. Anno LVI - N. 12.	PO VALLEY OPERATIONS PTY (100) (r.u.)	10/7/2012 30/7/2012 16/2/2015	Natura del provvedimento Conferimento Rettifica Ripermetrizzazione	10/7/2012 30/7/2012 16/2/2015	1° periodo	10/07/2018	526	ZONA A (526)
2004								
B.R.272.EL	PETROCELTIC ITALIA (100) (r.u.)	15/3/2013 12/4/2016	Natura del provvedimento Conferimento Sospensione decorso temporale	15/3/2013 8/2/2016	1° periodo	15/03/2019	474	ZONA B (474)
2005								
D.R. 74.AP	APEENNINE ENERGY (100) (r.u.)	9/6/2014	Natura del provvedimento Conferimento	9/6/2014	1° periodo	09/06/2020	63,13	ZONA D (57,57) ZONA F (5,56)

ELENCO DEI PERMESSI DI RICERCA ACCORDATI NEL SOTTOFONDO MARINO - Aggiornamento 30/novembre/2016

2006

CODICE E DENOMINAZIONE DEL PERMESSO	TITOLARI DEL PERMESSO e relative quote di partecipazione (%)	PROVVEDIMENTI CONCERNENTI IL PERMESSO		PERIODO DI VIGENZA	SCADENZA	AREA (km2)	UBICAZIONE DEL PERMESSO
		Data	Natura del provvedimento				
B.R273.EN	ENEL LONGANESI DEVELOPMENTS (100) (r.u.)	18/3/2015	Conferimento	1° periodo 18/03/2021	18/03/2021	529,3	ZONA B (423,7) ZONA A (105,6)

2132

CODICE E DENOMINAZIONE DEL PERMESSO	TITOLARI DEL PERMESSO e relative quote di partecipazione (%)	PROVVEDIMENTI CONCERNENTI IL PERMESSO		PERIODO DI VIGENZA	SCADENZA	AREA (km2)	UBICAZIONE DEL PERMESSO
		Data	Natura del provvedimento				
C.R149.NP	NORTHERN PETROLEUM (UK) LTD (100) (r.u.)	15/7/2014	Conferimento	1° periodo 15/07/2020	15/07/2020	101,87	ZONA C (101,87)

ELENCO DELLE CONCESSIONI DI COLTIVAZIONE ACCORDATE NELLA TERRAFERMA - Aggiornamento 30/novembre/2016

CONCESSIONI DI COLTIVAZIONE ACCORDATE NELLA TERRAFERMA

Leggi 21 luglio 1967, n. 613 e successive modificazioni, 9 gennaio 1991, n. 9 e Decreto Legislativo 25 novembre 1996, n. 625

Nella terraferma sono vigenti n. 119 CONCESSIONI DI COLTIVAZIONE per complessivi 8455,12 Km^q

Regione	Numero concessioni	Superficie (Km ^q)
ABRUZZO	8	441,29
BASILICATA	20	1.993,99
CALABRIA	3	103,21
EMILIA ROMAGNA	36	1.721,76
FRIULI VENEZIA GIULIA	1	0,99
LAZIO	1	41,14
LOMBARDIA	17	1.012,71
MARCHE	19	1.035,93
MOLISE	7	336,93
PIEMONTE	1	77,76
PUGLIA	14	1.207,92
TOSCANA	2	307,71
VENETO	2	167,83
ZONA A	1	5,95

Nota:

Nella tabella i titoli afferenti a due o più regioni sono conteggiati più volte, una per ciascuna regione mentre a ciascuna regione viene attribuita la parte di area del titolo minerario ad essa afferente.

ELENCO DELLE CONCESSIONI DI COLTIVAZIONE ACCORDATE NELLA TERRAFERMA - Aggiornamento 30/novembre/2016

703

CODICE E DENOMINAZIONE DELLA CONCESSIONE	TITOLARI DELLA CONCESSIONE e relative quote di partecipazione (%)	PROVVEDIMENTI CONCERNENTI LA CONCESSIONE			PERIODO DI VIGENZA	SCADENZA	AREA (km2)	UBICAZIONE DELLA CONCESSIONE
		Data	Natura del provvedimento	Decorrenza				
GRECCHIA	CH4 LIZZANO (100) (r.u.)	12/10/1936	Natura del provvedimento Conferimento	12/10/1936	3ª proroga	12/10/2011	0,1627	EMILIA ROMAGNA (0,16)
		24/1/1953	Trasferimento	24/1/1953				
		1/8/1959	Assoggettamento L. 6/57	13/2/1957				
		24/5/1963	Riassoggettamento R.D. 1443/27	23/8/1962				
		30/1/1967	Rinnovo	12/10/1966				
		18/3/1976	Trasferimento	18/3/1976				
		21/9/1987	Rinnovo	12/10/1986				
		20/6/1989	Rettifica	12/10/1986				
		20/8/1998	Riassoggettamento L. 6/57	1/1/1997				
		3/12/2008	Proroga	12/10/2006				
		30/3/2015	Cambio intestazione	17/4/2014				

704

CODICE E DENOMINAZIONE DELLA CONCESSIONE	TITOLARI DELLA CONCESSIONE e relative quote di partecipazione (%)	PROVVEDIMENTI CONCERNENTI LA CONCESSIONE			PERIODO DI VIGENZA	SCADENZA	AREA (km2)	UBICAZIONE DELLA CONCESSIONE
		Data	Natura del provvedimento	Decorrenza				
BARIGAZZO	SOCIETÀ IDROELETTRICA ALTO MODENESE - S.I.A.M. (100) (r.u.)	23/11/1936	Conferimento	23/11/1936	3ª proroga	22/11/2011	1,4321	EMILIA ROMAGNA (1,43)
		30/12/1959	Rinnovo	23/11/1956				
		30/12/1959	Assoggettamento L. 6/57	13/2/1957				
		24/5/1963	Riassoggettamento R.D. 1443/27	23/8/1962				
		7/1/1977	Rinnovo	22/11/1976				
		1/4/1994	Rinnovo	22/11/1991				
		20/8/1998	Riassoggettamento L. 6/57	1/1/1997				

706

CODICE E DENOMINAZIONE DELLA CONCESSIONE	TITOLARI DELLA CONCESSIONE e relative quote di partecipazione (%)	PROVVEDIMENTI CONCERNENTI LA CONCESSIONE			PERIODO DI VIGENZA	SCADENZA	AREA (km2)	UBICAZIONE DELLA CONCESSIONE
		Data	Natura del provvedimento	Decorrenza				
VETTA	SOCIETÀ IDROELETTRICA ALTO MODENESE - S.I.A.M. (100) (r.u.)	28/4/1937	Conferimento	28/4/1937	4ª proroga	28/04/2012	1,6179	EMILIA ROMAGNA (1,62)
		25/3/1960	Assoggettamento L. 6/57	13/2/1957				
		24/5/1963	Proroga	28/4/1957				
		24/5/1963	Riassoggettamento R.D. 1443/27	20/3/1962				
		11/8/1967	Rinnovo	27/4/1967				
		3/3/1978	Rinnovo	28/4/1977				
		1/4/1994	Rinnovo	28/4/1992				
		20/8/1998	Riassoggettamento L. 6/57	1/1/1997				

Nota: Presentata istanza di proroga pubblicata nel B.U.I.G. Anno LVII - N. 8.

ELENCO DELLE CONCESSIONI DI COLTIVAZIONE ACCORDATE NELLA TERRAFERMA - Aggiornamento 30/novembre/2016

707

CODICE E DENOMINAZIONE DELLA CONCESSIONE	TITOLARI DELLA CONCESSIONE e relative quote di partecipazione (%)	PROVVEDIMENTI CONCERNENTI LA CONCESSIONE		PERIODO DI VIGENZA	SCADENZA	AREA (km2)	UBICAZIONE DELLA CONCESSIONE		
		Data	Natura del provvedimento					Decorrenza	BIUG
SALGASTRI Nota: Presentata istanza di proroga pubblicata nel B.U.I.G. Anno LVII - N. 11.	LAZZI GAS (100) (r.u.)	24/10/1938	Conferimento	24/10/1938	-	4 ^a proroga	24/10/2013	11,45	EMILIA ROMAGNA (11,45)
		8/10/1943	Ampliamento	8/10/1943	-				
		6/6/1960	Assoggettamento L. 6/57	13/2/1957	IV - 8				
		6/6/1960	Trasferimento	6/6/1960	IV - 8				
		23/10/1961	Riduzione area	23/10/1961	VI - 5				
		31/7/1962	Riduzione area	31/7/1962	VII - 1				
		24/5/1963	Riassoggettamento R.D. 1443/27	23/8/1962	VII - 9				
		5/12/1968	Rinnovo	24/10/1968	XIII - 6				
		1/4/1994	Rinnovo	24/10/1983	XXXVIII - 5				
		1/4/1994	Cambio intestazione	28/11/1990	XXXVIII - 5				
		20/8/1998	Riassoggettamento L. 6/57	1/1/1997	XLII - 9				
		11/9/2006	Proroga	24/10/2003	L - 10				
		27/4/2011	Proroga	24/10/2008	LV - 5				

709

CODICE E DENOMINAZIONE DELLA CONCESSIONE	TITOLARI DELLA CONCESSIONE e relative quote di partecipazione (%)	PROVVEDIMENTI CONCERNENTI LA CONCESSIONE		PERIODO DI VIGENZA	SCADENZA	AREA (km2)	UBICAZIONE DELLA CONCESSIONE		
		Data	Natura del provvedimento					Decorrenza	BIUG
TRIGNANO Nota: Presentata istanza di proroga pubblicata nel B.U.I.G. Anno LVII - N. 5.	COIMEPA SERVIZI (100) (r.u.)	18/3/1955	Conferimento	18/3/1955	-	6 ^a proroga	19/03/2015	0,67	EMILIA ROMAGNA (0,67)
		30/12/1959	Assoggettamento L. 6/57	13/2/1957	IV - 3				
		24/5/1963	Riassoggettamento R.D. 1443/27	23/8/1962	VII - 9				
		22/4/1971	Rinnovo	18/3/1970	XV - 8				
		23/3/1981	Rinnovo	18/3/1980	XXV - 4				
		11/11/1986	Trasferimento titolarità	11/11/1986	XXX - 12				
		1/4/1994	Rinnovo	19/3/1990	XXXVIII - 5				
		31/1/1996	Rinnovo	19/3/1995	XL - 2				
		20/8/1998	Riassoggettamento L. 6/57	1/1/1997	XLII - 9				
		25/6/2007	Proroga	19/3/2005	LI - 7				
		5/2/2009	Trasferimento titolarità	13/8/2008	LIII - 3				
		20/6/2011	Proroga	19/3/2010	LV - 7				
		15/4/2015	Trasferimento titolarità	9/2/2015	LIX - 4				

711

CODICE E DENOMINAZIONE DELLA CONCESSIONE	TITOLARI DELLA CONCESSIONE e relative quote di partecipazione (%)	PROVVEDIMENTI CONCERNENTI LA CONCESSIONE		PERIODO DI VIGENZA	SCADENZA	AREA (km2)	UBICAZIONE DELLA CONCESSIONE		
		Data	Natura del provvedimento					Decorrenza	BIUG
POZZA Nota: Presentata istanza di proroga pubblicata nel B.U.I.G. Anno LVIII - N. 9.	CH4 LIZZANO (100) (r.u.)	30/12/1959	Assoggettamento R.D. 1443/27	30/12/1959	VII - 9	2 ^a proroga	30/12/2014	3,09	EMILIA ROMAGNA (3,09)
		30/12/1959	Conferimento	30/12/1959	IV - 6				
		18/3/1976	Trasferimento titolarità	18/3/1976	XX - 7				
		1/8/1980	Rinnovo	30/12/1979	XXIV - 9				
		20/8/1998	Riassoggettamento L. 6/57	1/1/1997	XLII - 9				
		25/2/2011	Proroga	30/12/1999	LV - 3				
30/3/2015	Cambio intestazione	17/4/2014	LIX - 3						

ELENCO DELLE CONCESSIONI DI COLTIVAZIONE ACCORDATE NELLA TERRAFERMA - Aggiornamento 30/novembre/2016

712

CODICE E DENOMINAZIONE DELLA CONCESSIONE	TITOLARI DELLA CONCESSIONE e relative quote di partecipazione (%)	PROVVEDIMENTI CONCERNENTI LA CONCESSIONE			PERIODO DI VIGENZA	SCADENZA	AREA (km2)	UBICAZIONE DELLA CONCESSIONE
		Data	Natura del provvedimento	Decorrenza				
CA' BELLAVISTA	LAZZI GAS (100) (r.u.)	26/4/1960	Natura del provvedimento Conferimento	26/4/1960	5ª proroga	26/01/2015	1,54	EMILIA ROMAGNA (1,54)
		24/5/1963	Assoggettamento R.D. 1443/27	23/8/1962				
		18/3/1980	Rinnovo	26/4/1980				
		1/4/1994	Rinnovo	26/1/1990				
		1/4/1994	Cambio intestazione	28/11/1990				
		20/8/1998	Riassoggettamento L. 6/57	1/1/1997				
		3/6/2003	Proroga	25/1/2000				
		24/6/2008	Proroga	25/1/2005				
		27/8/2012	Proroga	26/1/2010				

713

CODICE E DENOMINAZIONE DELLA CONCESSIONE	TITOLARI DELLA CONCESSIONE e relative quote di partecipazione (%)	PROVVEDIMENTI CONCERNENTI LA CONCESSIONE			PERIODO DI VIGENZA	SCADENZA	AREA (km2)	UBICAZIONE DELLA CONCESSIONE
		Data	Natura del provvedimento	Decorrenza				
GAGGIOLA	LAZZI GAS (100) (r.u.)	30/4/1960	Natura del provvedimento Conferimento	30/4/1960	3ª proroga	30/04/2015	9,06	EMILIA ROMAGNA (9,06)
		24/5/1963	Assoggettamento R.D. 1443/27	23/8/1962				
		18/3/1980	Rinnovo	30/4/1980				
		1/4/1994	Rinnovo	30/4/1990				
		1/4/1994	Cambio intestazione	28/11/1990				
		20/8/1998	Riassoggettamento L. 6/57	1/1/1997				
		30/5/2011	Proroga	30/4/2010				

718

CODICE E DENOMINAZIONE DELLA CONCESSIONE	TITOLARI DELLA CONCESSIONE e relative quote di partecipazione (%)	PROVVEDIMENTI CONCERNENTI LA CONCESSIONE			PERIODO DI VIGENZA	SCADENZA	AREA (km2)	UBICAZIONE DELLA CONCESSIONE
		Data	Natura del provvedimento	Decorrenza				
MOLINAZZO	LAZZI GAS (100) (r.u.)	5/12/1979	Conferimento	5/12/1979	4ª proroga	05/12/2014	2,2238	EMILIA ROMAGNA (2,22)
		1/10/1990	Rinnovo	5/12/1989				
		1/4/1994	Cambio intestazione	28/11/1990				
		20/8/1998	Riassoggettamento L. 6/57	1/1/1997				
		3/6/2003	Proroga	6/12/1999				
		24/6/2008	Proroga	6/12/2004				
		7/8/2012	Proroga	5/12/2009				

725

CODICE E DENOMINAZIONE DELLA CONCESSIONE	TITOLARI DELLA CONCESSIONE e relative quote di partecipazione (%)	PROVVEDIMENTI CONCERNENTI LA CONCESSIONE			PERIODO DI VIGENZA	SCADENZA	AREA (km2)	UBICAZIONE DELLA CONCESSIONE
		Data	Natura del provvedimento	Decorrenza				
SALSOMAGGIORE II	TERME DI SALSOMAGGIORE E DI TABIANO (100) (r.u.)	8/6/1893	Conferimento	8/6/1893	perpetua		9,5472	EMILIA ROMAGNA (9,55)
		4/10/1910	Ampliamento	4/10/1910				
		4/3/1917	Passaggio al Demanio	4/3/1917				
		25/9/1939	Ampliamento	25/9/1939				
		20/8/1998	Assoggettamento L. 6/57	1/1/1997				

726

CODICE E DENOMINAZIONE DELLA CONCESSIONE	TITOLARI DELLA CONCESSIONE e relative quote di partecipazione (%)	PROVVEDIMENTI CONCERNENTI LA CONCESSIONE			PERIODO DI VIGENZA	SCADENZA	AREA (km2)	UBICAZIONE DELLA CONCESSIONE
		Data	Natura del provvedimento	Decorrenza				
SALSOMAGGIORE I	TERME DI SALSOMAGGIORE E DI TABIANO (100) (r.u.)	11/7/1897	Conferimento	11/7/1897	perpetua		4,3667	EMILIA ROMAGNA (4,37)
		20/8/1998	Assoggettamento L. 6/57	1/1/1997				

Nota: Perpetua.

ELENCO DELLE CONCESSIONI DI COLTIVAZIONE ACCORDATE NELLA TERRAFERMA - Aggiornamento 30/novembre/2016

731

CODICE E DENOMINAZIONE DELLA CONCESSIONE	TITOLARI DELLA CONCESSIONE e relative quote di partecipazione (%)	PROVVEDIMENTI CONCERNENTI LA CONCESSIONE		PERIODO DI VIGENZA	SCADENZA	AREA (km2)	UBICAZIONE DELLA CONCESSIONE	
		Data	Natura del provvedimento					Decorrenza
CASA BALLEANI	GAS PLUS ITALIANA (100) (r.u.)	10/5/1960	Natura del provvedimento	10/5/1960	3 ^a proroga	10/05/2010	3,15	MARCHE (3,15)
		24/5/1963	Conferimento	31/12/1962				
		6/8/1993	Cambio intestazione	10/5/1990				
		15/9/1995	Proroga	3/5/1995				
		2/4/1996	Trasferimento titolarità	2/4/1996				
		9/5/1996	Modifica programma lavori	1/3/1996				
		3/11/1999	Cambio intestazione	10/5/2000				
		12/2/2004	Proroga	1/1/2004				
		20/7/2004	Cambio intestazione	18/5/2004				
		23/8/2006	Cambio intestazione	10/5/2005				
		1/3/2013	Proroga	1/3/2013				
			Cambio intestazione quota					

749

CODICE E DENOMINAZIONE DELLA CONCESSIONE	TITOLARI DELLA CONCESSIONE e relative quote di partecipazione (%)	PROVVEDIMENTI CONCERNENTI LA CONCESSIONE		PERIODO DI VIGENZA	SCADENZA	AREA (km2)	UBICAZIONE DELLA CONCESSIONE	
		Data	Natura del provvedimento					Decorrenza
POGGIO CASTIONE	SOCOPLUS (100) (r.u.)	22/1/1962	Natura del provvedimento	22/1/1962	2 ^a proroga	22/01/2012	1,1518	EMILIA ROMAGNA (1,15)
		3/4/1971	Conferimento	3/4/1971				
		16/12/1985	Trasferimento quota	16/12/1985				
		9/9/1993	Cambio intestazione	22/1/1992				
		27/11/2003	Proroga	22/1/2002				
		17/4/2007	Proroga	23/11/2006				
			Trasferimento					

751

CODICE E DENOMINAZIONE DELLA CONCESSIONE	TITOLARI DELLA CONCESSIONE e relative quote di partecipazione (%)	PROVVEDIMENTI CONCERNENTI LA CONCESSIONE		PERIODO DI VIGENZA	SCADENZA	AREA (km2)	UBICAZIONE DELLA CONCESSIONE	
		Data	Natura del provvedimento					Decorrenza
NOVA SIRI SCALO	GAS PLUS ITALIANA (100) (r.u.)	24/5/1963	Natura del provvedimento	24/5/1963	2 ^a proroga	24/05/2003	7,5	BASILICATA (7,5)
		23/5/1966	Conferimento	23/5/1966				
		5/2/1968	Riduzione area	24/5/1983				
		20/2/1991	Prolungamento vigenza	20/2/1991				
		30/3/1992	Trasferimento titolarità	30/3/1992				
		20/10/1993	Modifica programma lavori	24/5/1993				
		9/5/1996	Proroga	1/1/1996				
		9/5/1996	Cambio intestazione	1/3/1996				
		12/2/2004	Cambio intestazione	1/1/2004				
		20/7/2004	Cambio intestazione	18/5/2004				
		1/3/2013	Cambio intestazione quota	1/3/2013				

762

CODICE E DENOMINAZIONE DELLA CONCESSIONE	TITOLARI DELLA CONCESSIONE e relative quote di partecipazione (%)	PROVVEDIMENTI CONCERNENTI LA CONCESSIONE		PERIODO DI VIGENZA	SCADENZA	AREA (km2)	UBICAZIONE DELLA CONCESSIONE	
		Data	Natura del provvedimento					Decorrenza
SEDIA D'ORLANDO	ENI (100) (r.u.)	13/2/1965	Natura del provvedimento	13/2/1965	3 ^a proroga	13/02/2015	4,22	PUGLIA (4,22)
		5/2/1968	Conferimento	13/2/1985				
		13/2/1998	Prolungamento vigenza	1/1/1998				
		16/3/1999	Cambio intestazione	13/2/1995				
		16/3/1999	Proroga	16/3/1999				
		12/3/2013	Modifica programma sviluppo	13/2/2005				
			Proroga					

Nota: Presentata istanza di proroga pubblicata nel B.U.I.G. Anno LIII - N. 6.

Nota: Presentata istanza di proroga pubblicata nel B.U.I.G. Anno LVIII - N. 4.

Nota: Presentata istanza di proroga pubblicata nel B.U.I.G. Anno XLVI - N. 6.
Presentata istanza di proroga pubblicata nel B.U.I.G. Anno LI - N. 9.

Nota: Presentata istanza di proroga pubblicata nel B.U.I.G. Anno LVII - N. 5.

ELENCO DELLE CONCESSIONI DI COLTIVAZIONE ACCORDATE NELLA TERRAFERMA - Aggiornamento 30/novembre/2016

779

CODICE E DENOMINAZIONE DELLA CONCESSIONE	TITOLARI DELLA CONCESSIONE e relative quote di partecipazione (%)	PROVVEDIMENTI CONCERNENTI LA CONCESSIONE		PERIODO DI VIGENZA	SCADENZA	AREA (km2)	UBICAZIONE DELLA CONCESSIONE
		Data	Natura del provvedimento				
MANCHE DI CIMALIA Nota: Presentata istanza di proroga pubblicata nel B.U.I.G. Anno XLIX - N. 10. Presentata istanza di proroga pubblicata nel B.U.I.G. Anno LIV - N. 10. Presentata istanza di rinuncia pubblicata nel B.U.I.G. Anno LVII - N. 10.	EDISON (100) (r.u.)	15/4/1967	Natura del provvedimento Conferimento	17/9/1966	XI - 7	30	CALABRIA (30)
		5/2/1968	Prolungamento vigenza	5/2/1968	XII - 3		
		2/7/1985	Cambio intestazione	1/1/1985	XXIX - 8		
		11/2/1987	Proroga	17/9/1986	XXXI - 3		
		22/4/1991	Trasferimento titolarità	1/7/1989	XXXV - 12		
		12/5/1992	Cambio intestazione	19/6/1991	XXXVI - 11		
		2/9/1993	Trasferimento titolarità	1/8/1992	XXXVII - 10		
		2/9/1993	Cambio intestazione	4/11/1992	XXXVII - 10		
		12/2/2004	Cambio intestazione	1/12/2003	XLVIII - 3		

783

CODICE E DENOMINAZIONE DELLA CONCESSIONE	TITOLARI DELLA CONCESSIONE e relative quote di partecipazione (%)	PROVVEDIMENTI CONCERNENTI LA CONCESSIONE		PERIODO DI VIGENZA	SCADENZA	AREA (km2)	UBICAZIONE DELLA CONCESSIONE
		Data	Natura del provvedimento				
GARAGUSO Nota: Presentata istanza di proroga pubblicata nel B.U.I.G. Anno LII - N. 7. Presentata istanza di proroga pubblicata nel B.U.I.G. Anno LVI - N. 7.	EDISON (50,33333333) (r.u.) GAS PLUS ITALIANA (49,66666667)	7/6/1969	Natura del provvedimento Conferimento	7/6/1969	XIII - 8	69,62	BASILICATA (69,62)
		20/1/1978	Estensione titolarità	20/1/1978	XXII - 8		
		16/5/1978	Cambio intestazione quota	27/11/1978	XXIII - 8		
		22/1/1981	Estensione titolarità	22/1/1981	XXV - 4		
		16/7/1985	Cambio intestazione quota	1/1/1985	XXIX - 10		
		15/5/1987	Cambio intestazione quota	1/12/1986	XXXI - 9		
		20/6/1990	Trasferimento quota	1/7/1989	XXXV - 5		
		20/6/1990	Proroga	7/6/1999	XXXV - 5		
		12/5/1992	Cambio intestazione quota	19/6/1991	XXXVI - 11		
		4/8/1993	Cambio intestazione quota	23/4/1992	XXXVII - 10		
		2/9/1993	Trasferimento quota e nomina r.u.	1/8/1992	XXXVII - 10		
		2/9/1993	Cambio intestazione quota	4/11/1992	XXXVII - 10		
		9/5/1996	Cambio intestazione quota	1/3/1996	XL - 6		
		23/11/1998	Cambio intestazione quota	29/6/1998	XLII - 12		
		1/5/1999	Cambio intestazione quota	1/7/1999	XLIII - 10		
		20/3/2000	Cambio intestazione quota	1/1/2000	XLIV - 4		
		20/4/2001	Cambio intestazione quota	1/10/2000	XLV - 5		
		18/9/2001	Trasferimento quota	29/6/2001	XLV - 10		
		12/2/2004	Intestazione quota	1/12/2003	XLVIII - 3		
		12/2/2004	Cambio intestazione quota	1/1/2004	XLVIII - 3		
		20/7/2004	Cambio intestazione quota	18/5/2004	XLVIII - 8		
		1/3/2013	Cambio intestazione quota	1/3/2013	LVII - 3		

ELENCO DELLE CONCESSIONI DI COLTIVAZIONE ACCORDATE NELLA TERRAFERMA - Aggiornamento 30/novembre/2016

785

CODICE E DENOMINAZIONE DELLA CONCESSIONE	TITOLARI DELLA CONCESSIONE e relative quote di partecipazione (%)	PROVVEDIMENTI CONCERNENTI LA CONCESSIONE		PERIODO DI VIGENZA	SCADENZA	AREA (km2)	UBICAZIONE DELLA CONCESSIONE
		Data	Natura del provvedimento				
STRANGOLAGALLI	NESSUN OPERATORE (100) (r.u.)	4/8/1969	Natura del provvedimento Conferimento	4/8/1969	XIII - 10	41,14	LAZIO (41,14)
Nota: Presentata istanza di proroga pubblicata nel B.U.I.G. Anno LVII - N. 8.		28/12/1979	Estensione titolarità	28/12/1979	XXIV - 1		
		20/6/1989	Trasferimento quota e nomina r.u.	26/6/1989	XXXIII - 7		
		12/3/1991	Cambio intestazione quota	12/3/1991	XXXV - 4		
		28/10/1993	Sospensione attività produzione	28/10/1993	XXXVII - 12		
		26/8/1994	Trasferimento quota	14/4/1994	XXXVIII - 11		
		26/8/1994	Trasferimento quota	3/8/1994	XXXVIII - 11		
		23/4/1998	Trasferimento quota	30/12/1997	XLII - 5		
		4/8/1999	Proroga	4/8/1999	XLIII - 9		
		14/12/2009	Proroga	4/8/2009	LIV - 1		
		13/11/2015	Decadenza della titolarità	13/11/2015	LIX - 11		
		16/3/2016	Avvio procedura riattribuzione ad altro operatore	16/3/2016	LX - 3		

788

CODICE E DENOMINAZIONE DELLA CONCESSIONE	TITOLARI DELLA CONCESSIONE e relative quote di partecipazione (%)	PROVVEDIMENTI CONCERNENTI LA CONCESSIONE		PERIODO DI VIGENZA	SCADENZA	AREA (km2)	UBICAZIONE DELLA CONCESSIONE
		Data	Natura del provvedimento				
FILETTO	GAS PLUS ITALIANA (100) (r.u.)	30/5/1972	Natura del provvedimento Conferimento	30/5/1972	XVI - 9	50,01	ABRUZZO (50,01)
Nota: Presentata istanza di proroga pubblicata nel B.U.I.G. Anno LV - N. 8.		8/9/1982	Assunzione quota	8/9/1982	XXVI - 12		
		23/6/1995	Trasferimento titolarità	1/3/1995	XXXIX - 7		
		9/5/1996	Cambio intestazione	1/3/1996	XL - 6		
		12/2/2004	Cambio intestazione	1/1/2004	XLVIII - 3		
		20/7/2004	Cambio intestazione	18/5/2004	XLVIII - 8		
		10/6/2005	Proroga	30/5/2002	XLIX - 7		
		1/3/2013	Cambio intestazione quota	1/3/2013	LVII - 3		

789

CODICE E DENOMINAZIONE DELLA CONCESSIONE	TITOLARI DELLA CONCESSIONE e relative quote di partecipazione (%)	PROVVEDIMENTI CONCERNENTI LA CONCESSIONE		PERIODO DI VIGENZA	SCADENZA	AREA (km2)	UBICAZIONE DELLA CONCESSIONE
		Data	Natura del provvedimento				
CANDELA	ENI (60,5) (r.u.) EDISON (39,5)	29/9/1972	Natura del provvedimento Unificazione	29/9/1972	XVII - 3	331,9039	PUGLIA (330,24)
Nota: Presentata istanza di proroga pubblicata nel B.U.I.G. Anno LVII - N. 8.		16/7/1985	Cambio intestazione quota	1/1/1985	XXIX - 10		BASILICATA (1,66)
		20/8/1990	Trasferimento quota	1/7/1989	XXXV - 2		
		12/5/1992	Cambio intestazione quota	19/6/1991	XXXVI - 11		
		6/8/1993	Proroga	1/6/1993	XXXVII - 9		
		6/8/1993	Approvazione programma lavori	6/8/1993	XXXVII - 9		
		2/9/1993	Trasferimento quota	1/8/1992	XXXVII - 10		
		2/9/1993	Cambio intestazione quota	4/11/1992	XXXVII - 10		
		13/2/1998	Cambio intestazione quota	1/1/1998	XLII - 3		
		12/2/2004	Intestazione quota	1/12/2003	XLVIII - 3		
		4/2/2005	Proroga e rimodulazione programma lavori	31/5/2003	XLIX - 3		
		2/7/2009	Proroga	31/5/2008	LIII - 8		

ELENCO DELLE CONCESSIONI DI COLTIVAZIONE ACCORDATE NELLA TERRAFERMA - Aggiornamento 30/novembre/2016

790

CODICE E DENOMINAZIONE DELLA CONCESSIONE	TITOLARI DELLA CONCESSIONE e relative quote di partecipazione (%)	PROVVEDIMENTI CONCERNENTI LA CONCESSIONE		PERIODO DI VIGENZA	SCADENZA	AREA (km2)	UBICAZIONE DELLA CONCESSIONE
		Data	Natura del provvedimento				
COLLE DI LAURO Nota: Presentata istanza di proroga pubblicata nel B.U.I.G. Anno LVI - N. 9.	EDISON (62,42) (r.u.) GAS PLUS ITALIANA (25,08) ENI (12,5)	9/10/1972	Unificazione	9/10/1972	XVII - 3	33,6248	MOLISE (33,62)
		8/3/1978	Estensione titolarità	8/3/1978	XXII - 4		
		18/5/1979	Cambio intestazione quota	27/11/1978	XXIII - 8		
		25/5/1981	Estensione titolarità	25/5/1981	XXVI - 1		
		8/6/1985	Cambio intestazione quota	1/1/1985	XXIX - 7		
		7/8/1985	Proroga	13/9/1994	XXIX - 9		
		8/7/1987	Cambio intestazione quota	1/12/1986	XXXI - 8		
		8/8/1991	Trasferimento quota e nomina r.u.	1/7/1989	XXXVI - 6		
		12/5/1992	Cambio intestazione quota	19/6/1991	XXXVI - 11		
		4/8/1993	Cambio intestazione quota	23/4/1992	XXXVII - 10		
		2/9/1993	Trasferimento quota e nomina r.u.	1/8/1992	XXXVII - 10		
		2/9/1993	Cambio intestazione quota	4/11/1992	XXXVII - 10		
		9/5/1996	Cambio intestazione quota	1/3/1996	XL - 6		
		13/2/1998	Cambio intestazione quota	1/1/1998	XLII - 5		
		23/11/1998	Cambio intestazione quota	29/6/1998	XLII - 12		
		15/9/1999	Cambio intestazione quota	1/7/1999	XLIII - 10		
		20/3/2000	Cambio intestazione quota	1/1/2000	XLIV - 4		
20/4/2001	Cambio intestazione quota	1/10/2000	XLV - 5				
18/9/2001	Trasferimento quota	29/6/2001	XLV - 10				
12/2/2004	Intestazione quota	1/12/2003	XLVIII - 3				
12/2/2004	Cambio intestazione quota	1/1/2004	XLVIII - 3				
20/7/2004	Cambio intestazione quota	18/5/2004	XLVIII - 8				
10/12/2009	Proroga	13/9/2009	LIV - 1				
28/2/2012	Rettifica	28/2/2012	LVI - 3				
1/3/2013	Cambio intestazione quota	1/3/2013	LVII - 3				

795

CODICE E DENOMINAZIONE DELLA CONCESSIONE	TITOLARI DELLA CONCESSIONE e relative quote di partecipazione (%)	PROVVEDIMENTI CONCERNENTI LA CONCESSIONE		PERIODO DI VIGENZA	SCADENZA	AREA (km2)	UBICAZIONE DELLA CONCESSIONE
		Data	Natura del provvedimento				
MONTE CASTELLANO Nota: Presentata istanza di proroga pubblicata nel B.U.I.G. Anno LVI - N. 7.	ENI (50) (r.u.) EDISON (50)	31/10/1974	Conferimento	30/6/1974	XIX - 2	25	MARCHE (25)
		8/6/1985	Cambio intestazione quota	1/1/1985	XXIX - 10		
		2/7/1986	Modifica quota produzione	2/7/1986	XXX - 11		
		8/8/1991	Trasferimento quota	1/7/1989	XXXVI - 6		
		12/5/1992	Cambio intestazione quota	19/6/1991	XXXVI - 11		
		2/9/1993	Trasferimento quota	1/8/1992	XXXVII - 10		
		2/9/1993	Cambio intestazione quota	4/11/1992	XXXVII - 10		
		13/2/1998	Cambio intestazione quota	1/1/1998	XLII - 3		
		12/2/2004	Intestazione quota	1/12/2003	XLVIII - 3		
		6/6/2006	Proroga	30/6/2004	L - 7		
		13/2/2007	Rettifica	6/6/2006	L - 3		
9/2/2010	Trasferimento quota	1/1/2010	LIV - 3				
21/11/2016	Cambio intestazione quota	1/10/2016	LX - 11				

ELENCO DELLE CONCESSIONI DI COLTIVAZIONE ACCORDATE NELLA TERRAFERMA - Aggiornamento 30/novembre/2016

796

CODICE E DENOMINAZIONE DELLA CONCESSIONE	TITOLARI DELLA CONCESSIONE e relative quote di partecipazione (%)	PROVVEDIMENTI CONCERNENTI LA CONCESSIONE		PERIODO DI VIGENZA	SCADENZA	AREA (km2)	UBICAZIONE DELLA CONCESSIONE
		Data	Natura del provvedimento				
TORRENTE MENCOCCHIA Nota: Presentata istanza di proroga pubblicata nel B.U.I.G. Anno LVI - N. 2.	EDISON (88) (r.u.) PETROREP ITALIANA (1,2)	31/10/1974	Conferimento	20/1/1974	XIX - 2	23,3	MARCHE (23,3)
		21/4/1979	Cambio intestazione quota	27/11/1978	XXIII - 5		
		13/6/1985	Cambio intestazione quota	1/1/1985	XXIX - 7		
		2/7/1986	Modifica quota produzione	2/7/1986	XXX - 11		
		22/4/1991	Trasferimento quota	1/7/1989	XXXV - 12		
		12/5/1992	Cambio intestazione quota	19/6/1991	XXXVI - 11		
		4/8/1993	Cambio intestazione quota	23/4/1992	XXXVII - 10		
		2/9/1993	Trasferimento quota	1/8/1992	XXXVII - 10		
		2/9/1993	Cambio intestazione quota	4/11/1992	XXXVII - 10		
		23/11/1998	Cambio intestazione quota	29/6/1998	XLII - 12		
		15/9/1999	Cambio intestazione quota	1/7/1999	XLIII - 10		
		12/2/2004	Intestazione quota	1/12/2003	XLVIII - 3		
		6/6/2006	Proroga	20/1/2004	L - 7		

798

CODICE E DENOMINAZIONE DELLA CONCESSIONE	TITOLARI DELLA CONCESSIONE e relative quote di partecipazione (%)	PROVVEDIMENTI CONCERNENTI LA CONCESSIONE		PERIODO DI VIGENZA	SCADENZA	AREA (km2)	UBICAZIONE DELLA CONCESSIONE
		Data	Natura del provvedimento				
MASSERIA ACQUASALSA Nota: Presentata istanza di proroga pubblicata nel B.U.I.G. Anno XLVIII - N. 4. Presentata istanza di proroga pubblicata nel B.U.I.G. Anno LVII - N. 11.	GAS PLUS ITALIANA (46,03) (r.u.) EDISON (45,17) CANOEL ITALIA (8,8)	24/1/1975	Conferimento	24/1/1975	XIX - 3	41,22	PUGLIA (41,22)
		12/12/1978	Trasferimento quota	12/12/1978	XXIII - 2		
		26/9/1979	Trasferimento quota	26/9/1979	XXIII - 11		
		24/3/1980	Trasferimento quota	24/3/1980	XXIV - 7		
		15/9/1981	Trasferimento quota	15/9/1981	XXV - 12		
		15/10/1983	Cambio intestazione quota	1/1/1983	XXVIII - 2		
		19/2/1987	Trasferimento quota	19/2/1987	XXXI - 5		
		10/3/1988	Trasferimento quota	1/12/1986	XXXII - 8		
		21/3/1989	Trasferimento quota	21/3/1989	XXXIII - 8		
		20/2/1991	Trasferimento quota	20/2/1991	XXXV - 9		
		17/7/1993	Trasferimento quota	31/12/1992	XXXVII - 9		
		20/7/1993	Trasferimento quota	29/12/1992	XXXVII - 9		
		28/10/1993	Rettifica	28/10/1993	XXXVII - 12		
		29/3/1994	Trasferimento quota	1/10/1993	XXXVIII - 4		
		9/5/1996	Cambio intestazione quota	1/3/1996	XL - 6		
		14/6/1996	Trasferimento quota	1/1/1996	XL - 7		
		14/6/1996	Cambio intestazione quota	23/1/1996	XL - 7		
		23/11/1998	Cambio intestazione quota	29/6/1998	XLII - 12		
		15/9/1999	Cambio intestazione quota	1/7/1999	XLIII - 10		
		5/4/2002	Trasferimento quota	29/11/2001	XLVI - 12		
		12/2/2004	Intestazione quota	1/12/2003	XLVIII - 3		
		12/2/2004	Cambio intestazione quota	1/1/2004	XLVIII - 3		
		20/7/2004	Cambio intestazione quota	18/5/2004	XLVIII - 8		
		30/6/2005	Trasferimento quota	26/4/2005	XLIX - 7		
16/4/2008	Cambio intestazione quota	12/2/2008	LII - 5				
1/3/2013	Cambio intestazione quota	1/3/2013	LVII - 3				
28/6/2013	Trasferimento quota	5/6/2013	LVI - 6				

ELENCO DELLE CONCESSIONI DI COLTIVAZIONE ACCORDATE NELLA TERRAFERMA - Aggiornamento 30/novembre/2016

CODICE E DENOMINAZIONE DELLA CONCESSIONE	TITOLARI DELLA CONCESSIONE e relative quote di partecipazione (%)	PROVVEDIMENTI CONCERNENTI LA CONCESSIONE		PERIODO DI VIGENZA	SCADENZA	AREA (km2)	UBICAZIONE DELLA CONCESSIONE
		Data	Natura del provvedimento				
800 FUME TENNA Nota: Presentata istanza di unificazione con la concessione «B.C7 LF» pubblicata nel B.U.I.G. Anno XX - N. 6. Presentata istanza di proroga pubblicata nel B.U.I.G. Anno LVII - N. 8.	EDISON (100) (r.u.)	27/11/1975 27/11/1978 10/10/1988 8/8/1989 4/8/1993 4/3/1994 18/3/1996	Natura del provvedimento Conferimento Cambio intestazione quota Trasferimento quota Trasferimento quota Cambio intestazione quota Sospensione attività di coltivazione Proroga sospensione decorso temporale	17/7/1975 XX - 3 XXIII - 5 XXXII - 11 XXXIII - 9 XXXVII - 10 XXXVIII - 4 XL - 4	17/07/2015 1 ^a proroga	22,06	MARCHE (22,06)
802 SERRA PIZZUTA Nota: Presentata istanza di proroga pubblicata nel B.U.I.G. Anno XLIV - N. 11. Presentata istanza di proroga pubblicata nel B.U.I.G. Anno XLIX - N. 10. Presentata istanza di proroga pubblicata nel B.U.I.G. Anno LIV - N. 10.	ENI (100) (r.u.)	4/5/1976 28/2/1989 13/2/1998	Natura del provvedimento Unificazione Proroga Cambio intestazione	4/5/1976 10/9/1991 1/1/1998	10/09/2001 1 ^a proroga	62,55	BASILICATA (62,55)
804 TERTIVERI Nota: Presentata istanza di proroga pubblicata nel B.U.I.G. Anno LII - N. 3. Presentata istanza di proroga pubblicata nel B.U.I.G. Anno LVII - N. 5.	ENI (70) (r.u.) GAS PLUS ITALIANA (30)	22/10/1976 17/6/1994 17/6/1994 9/5/1996 9/5/1996 13/2/1998 1/6/1998 12/2/2004 20/7/2004 23/8/2006 1/3/2013	Natura del provvedimento Unificazione Proroga Approvazione nuovo programma di sviluppo e ricerca Cambio intestazione quota Cambio intestazione quota Cambio intestazione quota Trasferimento quota Cambio intestazione quota Cambio intestazione quota Proroga Cambio intestazione quota	22/10/1976 12/2/1994 17/6/1994 1/1/1996 1/3/1996 1/1/1998 1/4/1998 1/1/2004 18/5/2004 12/2/2004 1/3/2013	2 ^a proroga	157,5915	PUGLIA (157,59)

ELENCO DELLE CONCESSIONI DI COLTIVAZIONE ACCORDATE NELLA TERRAFERMA - Aggiornamento 30/novembre/2016

805	CODICE E DENOMINAZIONE DELLA CONCESSIONE TORRENTE VULGANO Nota: Presentata istanza di proroga pubblicata nel B.U.I.G. Anno L - N. 4.	TITOLARI DELLA CONCESSIONE e relative quote di partecipazione (%) ENI (100) (r.u.)	PROVVEDIMENTI CONCERNENTI LA CONCESSIONE Data 4/3/1977 16/6/1981 13/2/1998 Natura del provvedimento Conferimento Trasferimento Cambio intestazione	PERIODO DI VIGENZA 1° periodo XXI - 6 XXV - 10 XLII - 3	SCADENZA 04/03/2007	AREA (km2) 41,75	UBICAZIONE DELLA CONCESSIONE PUGLIA (41,75)
808	CODICE E DENOMINAZIONE DELLA CONCESSIONE MONTE MORRONE Nota: Presentata istanza di proroga pubblicata nel B.U.I.G. Anno L - N. 10.	TITOLARI DELLA CONCESSIONE e relative quote di partecipazione (%) GAS PLUS ITALIANA (100) (r.u.)	PROVVEDIMENTI CONCERNENTI LA CONCESSIONE Data 1/9/1977 9/5/1996 9/5/1996 12/2/2004 20/7/2004 1/3/2013 Natura del provvedimento Conferimento Cambio intestazione Cambio intestazione Cambio intestazione Cambio intestazione Cambio intestazione quota	PERIODO DI VIGENZA 1° periodo XXI - 11 XL - 6 XL - 6 XLVIII - 3 XLVIII - 8 LVII - 3	SCADENZA 01/09/2007	AREA (km2) 29,72	UBICAZIONE DELLA CONCESSIONE BASILICATA (29,72)
809	CODICE E DENOMINAZIONE DELLA CONCESSIONE CAPO COLONNE	TITOLARI DELLA CONCESSIONE e relative quote di partecipazione (%) ENI (100) (r.u.)	PROVVEDIMENTI CONCERNENTI LA CONCESSIONE Data 3/9/1977 13/2/1998 16/7/2008 9/2/2010 Natura del provvedimento Conferimento Cambio intestazione Proroga Trasferimento	PERIODO DI VIGENZA 1° proroga XXI - 12 XLII - 3 LII - 8 LIV - 3	SCADENZA 02/09/2017	AREA (km2) 64,68	UBICAZIONE DELLA CONCESSIONE CALABRIA (64,68)
810	CODICE E DENOMINAZIONE DELLA CONCESSIONE FIUME TRESTE Nota: Presentata istanza di proroga pubblicata nel B.U.I.G. Anno XLIX - N. 1. Presentata istanza di rinuncia pubblicata nel B.U.I.G. Anno LIV - N. 8.	TITOLARI DELLA CONCESSIONE e relative quote di partecipazione (%) ENI (100) (r.u.)	PROVVEDIMENTI CONCERNENTI LA CONCESSIONE Data 24/11/1977 8/7/1987 13/2/1998 4/4/2000 11/2/2002 11/2/2002 29/7/2002 Natura del provvedimento Unificazione Proroga Cambio intestazione Modifica programma lavori Conferma Proroga Modifica programma lavori Rettifica	PERIODO DI VIGENZA 2° proroga XXII - 1 XXXII - 3 XLII - 3 XLIV - 5 XLVI - 3 XLVI - 3 XLVI - 3 XLVI - 10	SCADENZA 21/12/2005	AREA (km2) 115,5977	UBICAZIONE DELLA CONCESSIONE ABRUZZO (109,47) MOLISE (6,13)
816	CODICE E DENOMINAZIONE DELLA CONCESSIONE CALCIANO	TITOLARI DELLA CONCESSIONE e relative quote di partecipazione (%) ENI (100) (r.u.)	PROVVEDIMENTI CONCERNENTI LA CONCESSIONE Data 25/1/1982 10/3/1988 18/12/1995 13/2/1998 Natura del provvedimento Conferimento Riduzione area Approvazione programma lavori Cambio intestazione	PERIODO DI VIGENZA 1° periodo XXVI - 5 XXXII - 8 XL - 1 XLII - 3	SCADENZA 25/01/2012	AREA (km2) 65,26	UBICAZIONE DELLA CONCESSIONE BASILICATA (65,26)

ELENCO DELLE CONCESSIONI DI COLTIVAZIONE ACCORDATE NELLA TERRAFERMA - Aggiornamento 30/novembre/2016

817

CODICE E DENOMINAZIONE DELLA CONCESSIONE	TITOLARI DELLA CONCESSIONE e relative quote di partecipazione (%)	PROVVEDIMENTI CONCERNENTI LA CONCESSIONE		PERIODO DI VIGENZA	SCADENZA	AREA (km2)	UBICAZIONE DELLA CONCESSIONE	
		Data	Natura del provvedimento					Decorrenza
S. MARIA IMBARO Nota: Presentata istanza di rinuncia pubblicata nel B.U.I.G. Anno XLVII - N. 2.	ENI (100) (r.u.)	25/1/1982	Natura del provvedimento	25/1/1982	25/01/2012	99,51	ABRUZZO (99,51)	
			Conferimento	XXVI - 5				
		14/1/1994	Sospensione attività di sviluppo	1/10/1992				XXXVIII - 2
		27/2/1995	Sospensione attività produzione	30/9/1994				XXXIX - 3
		27/2/1995	Approvazione nuovo programma di ricerca	27/2/1995				XXXIX - 3
		13/6/1997	Modifica programma sviluppo	13/6/1997				XLI - 7
13/2/1998	Cambio intestazione	1/1/1998	XLII - 3					

819

CODICE E DENOMINAZIONE DELLA CONCESSIONE	TITOLARI DELLA CONCESSIONE e relative quote di partecipazione (%)	PROVVEDIMENTI CONCERNENTI LA CONCESSIONE		PERIODO DI VIGENZA	SCADENZA	AREA (km2)	UBICAZIONE DELLA CONCESSIONE	
		Data	Natura del provvedimento					Decorrenza
MASSERIA VERTICCHIO Nota: Presentata istanza di proroga pubblicata nel B.U.I.G. Anno LVI - N. 3.	ENI (100) (r.u.)	1/7/1982	Natura del provvedimento	1/7/1982	2ª proroga	10/02/2014	MOLISE (36,5)	
		7/8/1985	Unificazione	7/8/1985				XXVI - 11
			Approvazione ampliamento programma lavori	7/8/1985				XXIX - 9
		3/6/1994	Proroga	10/2/1994				XXXVIII - 7
		3/6/1994	Approvazione nuovo programma di sviluppo e ricerca	3/6/1994				XXXVIII - 7
		28/11/1996	Modifica programma sviluppo	28/11/1996				XL - 12
		13/2/1998	Cambio intestazione	1/1/1998				XLII - 3
		1/10/2008	Proroga	10/2/2004				LII - 11
		9/2/2010	Trasferimento	1/1/2010				LIV - 3
		21/11/2016	Cambio intestazione	1/10/2016				LX - 11

821

CODICE E DENOMINAZIONE DELLA CONCESSIONE	TITOLARI DELLA CONCESSIONE e relative quote di partecipazione (%)	PROVVEDIMENTI CONCERNENTI LA CONCESSIONE		PERIODO DI VIGENZA	SCADENZA	AREA (km2)	UBICAZIONE DELLA CONCESSIONE	
		Data	Natura del provvedimento					Decorrenza
MELANICO Nota: Presentata istanza di rinuncia pubblicata nel B.U.I.G. Anno LIV - N. 7.	GAS PLUS ITALIANA (100) (r.u.)	2/8/1983	Natura del provvedimento	17/12/1982	1° periodo	17/12/2012	PUGLIA (45,83)	
		25/7/1984	Conferimento	1/1/1983				XXVII - 12
		25/7/1984	Cambio intestazione quota	25/7/1984				XXVIII - 11
		24/10/1986	Trasferimento quota	25/7/1984				XXVIII - 11
		20/1/1993	Assunzione quota	24/10/1986				XXXI - 3
		9/5/1996	Trasferimento	4/3/1992				XXXVII - 11
		12/2/2004	Cambio intestazione	1/3/1996				XL - 6
		20/7/2004	Cambio intestazione	1/1/2004				XLVIII - 3
		1/3/2013	Cambio intestazione	18/5/2004				XLVIII - 8
			Cambio intestazione quota	1/3/2013				LVII - 3

ELENCO DELLE CONCESSIONI DI COLTIVAZIONE ACCORDATE NELLA TERRAFERMA - Aggiornamento 30/novembre/2016

823

CODICE E DENOMINAZIONE DELLA CONCESSIONE	TITOLARI DELLA CONCESSIONE e relative quote di partecipazione (%)	PROVVEDIMENTI CONCERNENTI LA CONCESSIONE		PERIODO DI VIGENZA	SCADENZA	AREA (km2)	UBICAZIONE DELLA CONCESSIONE
		Data	Natura del provvedimento				
TEMPA ROSSA Nota: Presentata istanza di proroga pubblicata nel B.U.I.G. Anno LVI - N. 2.	ENI (70) (r.u.) EDISON (30)	22/3/1984	Natura del provvedimento	4/4/1983	XXVIII - 9	69,05	BASILICATA (69,05)
		8/6/1985	Conferimento	1/1/1985	XXIX - 10		
		8/8/1991	Cambio intestazione quota	1/7/1989	XXXVI - 6		
		12/5/1992	Trasferimento quota	19/6/1991	XXXVI - 11		
		2/9/1993	Cambio intestazione quota	1/8/1992	XXXVII - 10		
		2/9/1993	Trasferimento quota	4/11/1992	XXXVII - 10		
		13/2/1998	Cambio intestazione quota	1/1/1998	XLII - 3		
		7/12/1999	Cambio intestazione quota	7/12/1999	XLIV - 1		
		12/2/2004	Modifica programma sviluppo	1/12/2003	XLVIII - 3		
		12/2/2004	Intestazione quota				

826

CODICE E DENOMINAZIONE DELLA CONCESSIONE	TITOLARI DELLA CONCESSIONE e relative quote di partecipazione (%)	PROVVEDIMENTI CONCERNENTI LA CONCESSIONE		PERIODO DI VIGENZA	SCADENZA	AREA (km2)	UBICAZIONE DELLA CONCESSIONE
		Data	Natura del provvedimento				
S. BENEDETTO DEL TRONTO Nota: Presentata istanza di proroga pubblicata nel B.U.I.G. Anno LVI - N. 10.	ENI (85,5) (r.u.) EDISON (12,5) GAS PLUS ITALIANA (2)	6/11/1984	Natura del provvedimento	10/9/1984	XXIX - 3	87,22	MARCHE (87,22)
		21/3/1989	Conferimento	21/3/1989	XXXIII - 8		
		10/7/1992	Trasferimento quota	3/11/1989	XXXVI - 12		
		29/3/1994	Trasferimento quota	29/12/1993	XXXVIII - 4		
		29/3/1994	Trasferimento quota	21/2/1994	XXXVIII - 4		
		16/10/1995	Modifica programma lavori	16/10/1995	XXXIX - 11		
		2/4/1996	Riesame art. 3 D.M. 16/10/95	2/4/1996	XL - 5		
		8/5/1996	Modifica programma lavori	8/5/1996	XL - 6		
		9/5/1996	Cambio intestazione quota	1/3/1996	XL - 6		
		6/3/1997	Trasferimento quota	29/1/1997	XLI - 4		
		13/2/1998	Cambio intestazione quota	1/1/1998	XLII - 3		
		23/11/1998	Cambio intestazione quota	29/6/1998	XLII - 12		
		15/9/1999	Cambio intestazione quota	1/7/1999	XLIII - 10		
		12/2/2004	Cambio intestazione quota	1/12/2003	XLVIII - 3		
		12/2/2004	Cambio intestazione quota	1/1/2004	XLVIII - 3		
		20/7/2004	Cambio intestazione quota	18/5/2004	XLVIII - 8		
9/2/2010	Trasferimento quota	1/1/2010	LIV - 3				
1/3/2013	Cambio intestazione quota	1/3/2013	LVI - 3				
21/11/2016	Cambio intestazione quota	1/10/2016	LX - 11				

828

CODICE E DENOMINAZIONE DELLA CONCESSIONE	TITOLARI DELLA CONCESSIONE e relative quote di partecipazione (%)	PROVVEDIMENTI CONCERNENTI LA CONCESSIONE		PERIODO DI VIGENZA	SCADENZA	AREA (km2)	UBICAZIONE DELLA CONCESSIONE
		Data	Natura del provvedimento				
MAFALDA Nota: Presentata istanza di proroga pubblicata nel B.U.I.G. Anno LVII - N. 1.	GAS PLUS ITALIANA (60) (r.u.) EDISON (40)	7/3/1985	Natura del provvedimento	3/12/1984	XXIX - 7	79,4	MOLISE (79,4)
		4/8/1993	Conferimento	23/4/1992	XXXVII - 10		
		17/6/1994	Cambio intestazione quota	17/6/1994	XXXVIII - 7		
		9/5/1996	Ampliamento	1/3/1996	XL - 6		
		23/11/1998	Cambio intestazione quota	29/6/1998	XLII - 12		
		15/9/1999	Cambio intestazione quota	1/7/1999	XLIII - 10		
		12/2/2004	Intestazione quota	1/12/2003	XLVIII - 3		
		12/2/2004	Cambio intestazione quota	1/1/2004	XLVIII - 3		
		20/7/2004	Cambio intestazione quota	18/5/2004	XLVIII - 8		
		1/3/2013	Cambio intestazione quota	1/3/2013	LVII - 3		

ELENCO DELLE CONCESSIONI DI COLTIVAZIONE ACCORDATE NELLA TERRAFERMA - Aggiornamento 30/novembre/2016

829

CODICE E DENOMINAZIONE DELLA CONCESSIONE	TITOLARI DELLA CONCESSIONE e relative quote di partecipazione (%)	PROVVEDIMENTI CONCERNENTI LA CONCESSIONE		PERIODO DI VIGENZA	SCADENZA	AREA (km2)	UBICAZIONE DELLA CONCESSIONE
		Data	Natura del provvedimento				
MACERATA Nota: Presentata istanza di proroga pubblicata nel B.U.I.G. Anno LVI - N. 9.	GAS PLUS ITALIANA (100) (r.u.)	22/4/1985	Conferimento	12/8/1984	XXIX - 10	217,91	MARCHE (217,91)
		29/6/1990	Trasferimento	29/6/1990	XXXIV - 12		
		15/6/1995	Approvazione nuovo programma di esplorazione	15/6/1995	XXXIX - 7		
		8/5/1996	Modifica programma lavori	8/5/1996	XL - 6		
		9/5/1996	Cambio intestazione	1/1/1996	XL - 6		
		9/5/1996	Cambio intestazione	1/3/1996	XL - 6		
		12/2/2004	Cambio intestazione quota	1/1/2004	XLVIII - 3		
		20/7/2004	Cambio intestazione	18/5/2004	XLVIII - 8		
		1/3/2013	Cambio intestazione quota	1/3/2013	LVII - 3		

830

CODICE E DENOMINAZIONE DELLA CONCESSIONE	TITOLARI DELLA CONCESSIONE e relative quote di partecipazione (%)	PROVVEDIMENTI CONCERNENTI LA CONCESSIONE		PERIODO DI VIGENZA	SCADENZA	AREA (km2)	UBICAZIONE DELLA CONCESSIONE
		Data	Natura del provvedimento				
COLABELLA Nota: Presentata istanza di rinuncia pubblicata nel B.U.I.G. Anno XLII - N. 1	EDISON (50) (r.u.) GAS DELLA CONCORDIA (50)	19/9/1985	Conferimento	16/5/1985	XXIX - 12	54,45	BASILICATA (54,45)
		22/1/1990	Trasferimento quota	1/1/1989	XXXIV - 11		
		22/1/1990	Trasferimento quota	1/7/1989	XXXIV - 11		
		12/5/1992	Cambio intestazione quota	19/6/1991	XXXVI - 11		
		20/5/1992	Modifica programma sviluppo	20/5/1992	XXXVI - 6		
		2/9/1993	Trasferimento quota e nomina r.u.	1/8/1992	XXXVII - 10		
		2/9/1993	Cambio intestazione quota	4/11/1992	XXXVII - 10		
		14/6/1996	Trasferimento quota	1/1/1996	XL - 7		
		14/6/1996	Cambio intestazione quota	23/1/1996	XL - 7		
		5/4/2002	Trasferimento quota	29/11/2001	XLVI - 12		
		12/2/2004	Intestazione quota	1/12/2003	XLVIII - 3		

834

CODICE E DENOMINAZIONE DELLA CONCESSIONE	TITOLARI DELLA CONCESSIONE e relative quote di partecipazione (%)	PROVVEDIMENTI CONCERNENTI LA CONCESSIONE		PERIODO DI VIGENZA	SCADENZA	AREA (km2)	UBICAZIONE DELLA CONCESSIONE
		Data	Natura del provvedimento				
ORSINO Nota: Presentata istanza di rinuncia pubblicata nel B.U.I.G. Anno XLIX - N. 1.	GAS PLUS ITALIANA (100) (r.u.)	7/8/1985	Conferimento	2/12/1984	XXX - 2	144,89	BASILICATA (144,89)
		29/6/1990	Modifica programma lavori	29/6/1990	XXXV - 2		
		20/1/1993	Trasferimento	4/3/1992	XXXVII - 11		
		17/6/1994	Modifica programma lavori	17/6/1994	XXXVIII - 8		
		9/5/1996	Cambio intestazione	1/3/1996	XL - 6		
		12/2/2004	Cambio intestazione quota	1/1/2004	XLVIII - 3		
		20/7/2004	Cambio intestazione	18/5/2004	XLVIII - 8		
		1/3/2013	Cambio intestazione quota	1/3/2013	LVII - 3		

ELENCO DELLE CONCESSIONI DI COLTIVAZIONE ACCORDATE NELLA TERRAFERMA - Aggiornamento 30/novembre/2016

841

CODICE E DENOMINAZIONE DELLA CONCESSIONE	TITOLARI DELLA CONCESSIONE e relative quote di partecipazione (%)	PROVVEDIMENTI CONCERNENTI LA CONCESSIONE		PERIODO DI VIGENZA	SCADENZA	AREA (km2)	UBICAZIONE DELLA CONCESSIONE
		Data	Natura del provvedimento				
SETTEFINESTRE	GAS PLUS ITALIANA (100) (r.u.)	8/7/1987	Conferimento	8/7/1987	1° periodo	65	MARCHE (65)
		10/7/1991	Trasferimento quota e nomina r.u.	19/1/1990			
		10/7/1991	Trasferimento quota	28/12/1990			
		9/5/1996	Cambio intestazione quota	1/3/1996			
		13/5/1997	Modifica programma lavori	13/5/1997			
		20/3/2000	Cambio intestazione quota	1/1/2000			
		20/4/2001	Cambio intestazione quota	1/10/2000			
		18/9/2001	Trasferimento quota	29/6/2001			
		12/2/2004	Cambio intestazione	1/1/2004			
		20/7/2004	Cambio intestazione	18/5/2004			
		27/4/2005	Trasferimento quota e nomina r.u.	30/12/2004			
		5/5/2008	Assunzione quota	7/4/2008			
		1/3/2013	Cambio intestazione quota	1/3/2013			

842

CODICE E DENOMINAZIONE DELLA CONCESSIONE	TITOLARI DELLA CONCESSIONE e relative quote di partecipazione (%)	PROVVEDIMENTI CONCERNENTI LA CONCESSIONE		PERIODO DI VIGENZA	SCADENZA	AREA (km2)	UBICAZIONE DELLA CONCESSIONE
		Data	Natura del provvedimento				
S. MARIA NUOVA Nota: Presentata istanza di variazione del programma dei lavori pubblicata nel B.U.I.G. Anno LVII - N. 9.	GAS PLUS ITALIANA (100) (r.u.)	8/7/1987	Conferimento	8/7/1987	1° periodo	81,75	MARCHE (81,75)
		10/7/1991	Trasferimento quota e nomina r.u.	19/1/1990			
		10/7/1991	Trasferimento quota	28/12/1990			
		6/8/1993	Nomina r.u.	6/8/1993			
		6/8/1993	Modifica programma lavori	6/8/1993			
		2/4/1996	Modifica programma lavori	2/4/1996			
		9/5/1996	Cambio intestazione quota	1/3/1996			
		20/3/2000	Cambio intestazione quota	1/1/2000			
		20/4/2001	Cambio intestazione quota	1/10/2000			
		18/9/2001	Trasferimento quota	29/6/2001			
		12/2/2004	Cambio intestazione	1/1/2004			
		20/7/2004	Cambio intestazione	18/5/2004			
		1/3/2013	Cambio intestazione quota	1/3/2013			

843

CODICE E DENOMINAZIONE DELLA CONCESSIONE	TITOLARI DELLA CONCESSIONE e relative quote di partecipazione (%)	PROVVEDIMENTI CONCERNENTI LA CONCESSIONE		PERIODO DI VIGENZA	SCADENZA	AREA (km2)	UBICAZIONE DELLA CONCESSIONE
		Data	Natura del provvedimento				
PECORARO Nota: Presentata istanza di proroga pubblicata nel B.U.I.G. Anno XLVIII - N. 9. Presentata istanza di proroga pubblicata nel B.U.I.G. Anno LVII - N. 10.	ENI (100) (r.u.)	9/2/1988	Conferimento e unificazione	9/2/1988	1° periodo	40,87	PUGLIA (40,87)
		13/2/1998	Cambio intestazione	1/1/1998			
		16/3/1999	Modifica programma sviluppo	16/3/1999			

845

CODICE E DENOMINAZIONE DELLA CONCESSIONE	TITOLARI DELLA CONCESSIONE e relative quote di partecipazione (%)	PROVVEDIMENTI CONCERNENTI LA CONCESSIONE		PERIODO DI VIGENZA	SCADENZA	AREA (km2)	UBICAZIONE DELLA CONCESSIONE
		Data	Natura del provvedimento				
MONTE CANTIERE	SOCIETÀ IDROELETTRICA ALTO MODENESE - S.I.A.M. (100) (r.u.)	13/7/1988	Conferimento	13/7/1988	1° periodo	36,36	EMILIA ROMAGNA (36,36)

ELENCO DELLE CONCESSIONI DI COLTIVAZIONE ACCORDATE NELLA TERRAFERMA - Aggiornamento 30/novembre/2016

846

CODICE E DENOMINAZIONE DELLA CONCESSIONE	TITOLARI DELLA CONCESSIONE e relative quote di partecipazione (%)	PROVVEDIMENTI CONCERNENTI LA CONCESSIONE		PERIODO DI VIGENZA	SCADENZA	AREA (km2)	UBICAZIONE DELLA CONCESSIONE
		Data	Natura del provvedimento				
IL SALLICE	GAS PLUS ITALIANA (100) (r.u.)	28/7/1988	Conferimento	27/3/1988	XXXIII - 1	47,15	BASILICATA (47,15)
		2/7/1990	Trasferimento quota	1/1/1989	XXXV - 2		
		12/11/1993	Trasferimento quota	6/4/1993	XXXVII - 12		
		11/4/1995	Approvazione nuovo programma di esplorazione	11/4/1995	XXXIX - 5		
		9/5/1996	Cambio intestazione quota	1/3/1996	XL - 6		
		14/6/1996	Trasferimento quota	1/1/1996	XL - 7		
		14/6/1996	Cambio intestazione quota	23/1/1996	XL - 7		
		7/12/1999	Assunzione quote	27/9/1999	XLIV - 1		
		12/2/2004	Cambio intestazione quota	1/1/2004	XLVIII - 3		
		20/7/2004	Cambio intestazione	18/5/2004	XLVIII - 8		
		1/3/2013	Cambio intestazione quota	1/3/2013	LVII - 3		

848

CODICE E DENOMINAZIONE DELLA CONCESSIONE	TITOLARI DELLA CONCESSIONE e relative quote di partecipazione (%)	PROVVEDIMENTI CONCERNENTI LA CONCESSIONE		PERIODO DI VIGENZA	SCADENZA	AREA (km2)	UBICAZIONE DELLA CONCESSIONE
		Data	Natura del provvedimento				
FORTE SAN DAMIANO Nota: Presentata istanza di estensione dell'area pubblicata nel B.U.I.G. Anno LII - N. 10. Presentata istanza di rinuncia pubblicata nel B.U.I.G. Anno LVI - N. 7.	APENNINE ENERGY (100) (r.u.)	1/2/1989	Conferimento	18/7/1988	XXXIII - 3	23,71	BASILICATA (23,71)
		14/7/1993	Cambio intestazione quota	10/8/1989	XXXVII - 12		
		14/7/1993	Trasferimento quota	18/8/1989	XXXVII - 12		
		14/7/1993	Cambio intestazione quota	15/1/1990	XXXVII - 12		
		14/7/1993	Trasferimento quota	12/2/1992	XXXVII - 12		
		14/7/1993	Trasferimento quota	29/11/1992	XXXVII - 12		
		7/4/1994	Trasferimento quota	2/3/1994	XXXVIII - 5		
		4/7/1994	Trasferimento quota	23/5/1994	XXXVIII - 8		
		23/1/1995	Assunzione quota	12/12/1994	XXXIX - 2		
		9/5/2001	Trasferimento quota	10/10/2000	XLV - 6		
		9/5/2001	Trasferimento quota	31/10/2000	XLV - 6		
		30/10/2001	Trasferimento quota e nomina r.u.	15/10/2001	XLV - 11		
		12/5/2006	Trasferimento quota	28/1/2006	L - 6		
		24/2/2009	Cambio intestazione quota	23/12/2008	LIII - 3		
		9/5/2012	Trasferimento quota	22/12/2011	LVI - 5		
		17/4/2013	Modifica denominazione sociale	28/12/2012	LVII - 4		

ELENCO DELLE CONCESSIONI DI COLTIVAZIONE ACCORDATE NELLA TERRAFERMA - Aggiornamento 30/novembre/2016

849

CODICE E DENOMINAZIONE DELLA CONCESSIONE	TITOLARI DELLA CONCESSIONE e relative quote di partecipazione (%)	PROVVEDIMENTI CONCERNENTI LA CONCESSIONE		PERIODO DI VIGENZA	SCADENZA	AREA (km2)	UBICAZIONE DELLA CONCESSIONE
		Data	Natura del provvedimento				
MASSERIA GROTTAVECCHIA	CANOEL ITALIA (20) (r.u.) GAS PLUS ITALIANA (58,25) EDISON (13,75) IRMINIO (8)	6/9/1988	Conferimento	6/9/1988	XXXIII - 8	53,26	PUGLIA (39,73) MOLISE (13,53)
		24/5/1990	Trasferimento quota	1/1/1989	XXXV - 2		
		24/5/1990	Trasferimento quota	1/7/1989	XXXV - 2		
		11/4/1991	Trasferimento quota	19/12/1989	XXXVI - 5		
		12/5/1992	Cambio intestazione quota	19/6/1991	XXXVI - 11		
		2/9/1993	Trasferimento quota	1/8/1992	XXXVII - 10		
		2/9/1993	Cambio intestazione quota	4/11/1992	XXXVII - 10		
		9/5/1996	Cambio intestazione quota	1/3/1996	XL - 6		
		14/6/1996	Cambio intestazione quota e nomina r.u.	1/1/1996	XL - 7		
		14/6/1996	Cambio intestazione quota	23/1/1996	XL - 7		
		20/3/2000	Cambio intestazione quota	1/1/2000	XLIV - 4		
		20/4/2001	Cambio intestazione quota	1/10/2000	XLV - 5		
		18/9/2001	Trasferimento quota	29/6/2001	XLV - 10		
		5/4/2002	Trasferimento quota	29/11/2001	XLVI - 12		
12/2/2004	Intestazione quota	1/12/2003	XLVIII - 3				
12/2/2004	Cambio intestazione quota	1/1/2004	XLVIII - 3				
20/7/2004	Cambio intestazione quota	18/5/2004	XLVIII - 8				
8/10/2004	Trasferimento quota	17/12/2003	XLVIII - 11				
30/6/2005	Trasferimento quota	26/4/2005	XLIX - 7				
16/4/2008	Cambio intestazione quota	12/2/2008	LII - 5				
1/3/2013	Cambio intestazione quota	1/3/2013	LVII - 3				
28/6/2013	Trasferimento quota	5/6/2013	LVI - 6				
18/9/2014	Cambio intestazione quota	5/12/2013	LVIII - 9				

850

CODICE E DENOMINAZIONE DELLA CONCESSIONE	TITOLARI DELLA CONCESSIONE e relative quote di partecipazione (%)	PROVVEDIMENTI CONCERNENTI LA CONCESSIONE		PERIODO DI VIGENZA	SCADENZA	AREA (km2)	UBICAZIONE DELLA CONCESSIONE
		Data	Natura del provvedimento				
TOMBOLO	SIM (100) (r.u.)	6/2/1989	Conferimento	5/4/1988	XXXIII - 8	285,98	TOSCANA (285,98)
		20/12/1992	Trasferimento	31/3/1992	XXXVII - 12		
		9/5/1996	Cambio intestazione	1/1/1996	XL - 6		
		9/5/1996	Cambio intestazione	1/3/1996	XL - 6		
		9/2/2004	Trasferimento quota	2/10/2003	XLVIII - 3		
		20/10/2008	Riattribuzione	20/10/2008	LII - 11		
		20/10/2008	Accettazione rinuncia	20/10/2008	LII - 11		

852

CODICE E DENOMINAZIONE DELLA CONCESSIONE	TITOLARI DELLA CONCESSIONE e relative quote di partecipazione (%)	PROVVEDIMENTI CONCERNENTI LA CONCESSIONE		PERIODO DI VIGENZA	SCADENZA	AREA (km2)	UBICAZIONE DELLA CONCESSIONE
		Data	Natura del provvedimento				
MACCHIA DI PIERNO (Nota: Presentata istanza di rinuncia pubblicata nel B.U.I.G. Anno XLVIII - N. 7.	ENI (100) (r.u.)	4/7/1989	Conferimento	4/2/1988	XXXIII - 9	83,19	PUGLIA (83,19)
		27/12/1993	Proroga termine perforazione	30/9/1992	XXXVIII - 2		
		13/2/1998	Cambio intestazione	1/1/1998	XLII - 3		

ELENCO DELLE CONCESSIONI DI COLTIVAZIONE ACCORDATE NELLA TERRAFERMA - Aggiornamento 30/novembre/2016

853

CODICE E DENOMINAZIONE DELLA CONCESSIONE	TITOLARI DELLA CONCESSIONE e relative quote di partecipazione (%)	PROVVEDIMENTI CONCERNENTI LA CONCESSIONE		PERIODO DI VIGENZA	SCADENZA	AREA (km2)	UBICAZIONE DELLA CONCESSIONE
		Data	Natura del provvedimento				
PORTO CIVITANOVA	GAS PLUS ITALIANA (60) (r.u.) EDISON (40)	9/6/1989	Conferimento	17/5/1989	XXXIII - 11	62,8	MARCHE (62,8)
		4/8/1993	Cambio intestazione quota	23/4/1992	XXXVII - 10		
		9/5/1996	Cambio intestazione quota	1/1/1996	XL - 6		
		9/5/1996	Cambio intestazione quota	1/3/1996	XL - 6		
		23/11/1998	Cambio intestazione quota	29/6/1998	XLI - 12		
		15/9/1999	Cambio intestazione quota	1/7/1999	XLIII - 10		
		12/2/2004	Intestazione quota	1/12/2003	XLVIII - 3		
		12/2/2004	Cambio intestazione quota	1/1/2004	XLVIII - 3		
		20/7/2004	Cambio intestazione quota	18/5/2004	XLVIII - 8		
		1/3/2013	Cambio intestazione quota	1/3/2013	LVII - 3		

854

CODICE E DENOMINAZIONE DELLA CONCESSIONE	TITOLARI DELLA CONCESSIONE e relative quote di partecipazione (%)	PROVVEDIMENTI CONCERNENTI LA CONCESSIONE		PERIODO DI VIGENZA	SCADENZA	AREA (km2)	UBICAZIONE DELLA CONCESSIONE
		Data	Natura del provvedimento				
SAN BASILE Nota: Presentata istanza di rinuncia pubblicata nel B.U.I.G. Anno L - N. 1. Presentata istanza di riattribuzione pubblicata nel B.U.I.G. Anno L - N. 8. Presentata istanza di variazione del programma dei lavori pubblicata nel B.U.I.G. Anno LVIII - N. 5.	ROCKHOPPER ITALIA (85) (r.u.) IRMINIO (15)	4/7/1989	Conferimento	6/12/1988	XXXIII - 12	97,56	ABRUZZO (97,56)
		6/10/1993	Trasferimento quote	23/4/1993	XXXVII - 11		
		13/1/1994	Ampliamento	13/1/1994	XXXVIII - 2		
		9/5/1996	Cambio intestazione quota	1/3/1996	XL - 6		
		14/6/1996	Trasferimento quota	1/1/1996	XL - 7		
		14/6/1996	Cambio intestazione quota	23/1/1996	XL - 7		
		5/4/2002	Trasferimento quota	29/11/2001	XLVI - 12		
		9/2/2004	Trasferimento quota	2/10/2003	XLVIII - 3		
		30/6/2005	Trasferimento quota	26/4/2005	XLIX - 7		
		16/4/2008	Cambio intestazione quota	12/2/2008	LII - 5		
		7/8/2008	Assunzione quota	9/7/2008	LII - 9		
		23/2/2015	Modifica denominazione sociale	3/12/2014	LIX - 2		
		25/10/2016	Trasferimento quota	12/9/2016	LX - 10		

ELENCO DELLE CONCESSIONI DI COLTIVAZIONE ACCORDATE NELLA TERRAFERMA - Aggiornamento 30/novembre/2016

856

CODICE E DENOMINAZIONE DELLA CONCESSIONE	TITOLARI DELLA CONCESSIONE e relative quote di partecipazione (%)	PROVVEDIMENTI CONCERNENTI LA CONCESSIONE		PERIODO DI VIGENZA	SCADENZA	AREA (km2)	UBICAZIONE DELLA CONCESSIONE
		Data	Natura del provvedimento				
TORRENTE CIGNO	CANOEL ITALIA (45) (r.u.) GAS PLUS ITALIANA (55)	25/1/1990	Conferimento	7/3/1989	XXXIV - 6	154,44	MOLISE (154,44)
		12/5/1992	Cambio intestazione quota	19/6/1991	XXXVI - 11		
		6/8/1993	Trasferimento quota	7/6/1991	XXXVII - 10		
		6/8/1993	Trasferimento quota	4/11/1992	XXXVII - 10		
		6/8/1993	Approvazione nuovo programma lavori	6/8/1993	XXXVII - 10		
		10/3/1994	Assunzione quota	26/11/1993	XXXVIII - 4		
		9/5/1996	Cambio intestazione quota	1/3/1996	XL - 6		
		14/6/1996	Trasferimento quota e nomina r.u.	1/1/1996	XL - 7		
		14/6/1996	Cambio intestazione quota e nomina r.u.	23/1/1996	XL - 7		
		5/4/2002	Trasferimento quota	29/11/2001	XLVI - 12		
		12/2/2004	Cambio intestazione quota	1/1/2004	XLVIII - 3		
		20/7/2004	Cambio intestazione quota	18/5/2004	XLVIII - 8		
		30/6/2005	Trasferimento quota	26/4/2005	XLIX - 7		
		16/4/2008	Cambio intestazione quota	12/2/2008	LII - 5		
1/3/2013	Cambio intestazione quota	1/3/2013	LVII - 3				
28/6/2013	Trasferimento quota	5/6/2013	LVI - 6				

857

CODICE E DENOMINAZIONE DELLA CONCESSIONE	TITOLARI DELLA CONCESSIONE e relative quote di partecipazione (%)	PROVVEDIMENTI CONCERNENTI LA CONCESSIONE		PERIODO DI VIGENZA	SCADENZA	AREA (km2)	UBICAZIONE DELLA CONCESSIONE
		Data	Natura del provvedimento				
S. TEODORO	CANOEL ITALIA (100) (r.u.)	30/9/1990	Conferimento	5/9/1989	XXXIV - 12	59,25	BASILICATA (59,25)
		30/9/1990	Trasferimento quota	30/9/1990	XXXIV - 12		
		12/5/1992	Cambio intestazione quota	19/6/1991	XXXVI - 11		
		2/9/1993	Trasferimento quota	1/8/1992	XXXVII - 10		
		2/9/1993	Cambio intestazione quota	4/11/1992	XXXVII - 10		
		12/11/1993	Trasferimento quota	6/4/1993	XXXVII - 12		
		9/5/1996	Cambio intestazione quota	1/3/1996	XL - 6		
		14/6/1996	Trasferimento quota e nomina r.u.	1/1/1996	XL - 7		
		14/6/1996	Cambio intestazione quota	23/1/1996	XL - 7		
		7/12/1999	Trasferimento quota	28/9/1999	XLIV - 1		
		8/3/2000	Trasferimento quota	4/2/2000	XLIV - 4		
		17/11/2000	Trasferimento quota	10/8/2000	XLIV - 12		
		17/11/2000	Trasferimento quota e nomina r.u.	4/10/2000	XLIV - 12		
		19/10/2001	Trasferimento quota e nomina r.u.	1/8/2001	XLV - 11		
		8/10/2004	Trasferimento quota	31/12/2002	XLVIII - 11		
		3/12/2004	Trasferimento quota	2/3/2004	XLIX - 1		
		30/6/2005	Trasferimento	26/4/2005	XLIX - 7		
		16/4/2008	Intestazione	12/2/2008	LII - 5		
28/6/2013	Trasferimento quota	5/6/2013	LVI - 6				

ELENCO DELLE CONCESSIONI DI COLTIVAZIONE ACCORDATE NELLA TERRAFERMA - Aggiornamento 30/novembre/2016

858

CODICE E DENOMINAZIONE DELLA CONCESSIONE	TITOLARI DELLA CONCESSIONE e relative quote di partecipazione (%)	PROVVEDIMENTI CONCERNENTI LA CONCESSIONE		PERIODO DI VIGENZA	SCADENZA	AREA (km2)	UBICAZIONE DELLA CONCESSIONE	
		Data	Natura del provvedimento					
MISANO ADRIATICO	CANOEL ITALIA (100) (r.u.)	20/6/1990	Conferimento	Decorrenza 20/6/1990	1° periodo 20/06/2020	75,31	EMILIA ROMAGNA (74,11)	
		9/5/1996	Cambio intestazione quota	1/3/1996				XL - 6
		14/6/1996	Trasferimento quota e nomina r.u.	1/1/1996				XL - 7
		14/6/1996	Cambio intestazione quota	23/1/1996				XL - 7
		7/2/2001	Trasferimento quota	11/2/2000				XLV - 3
		7/2/2001	Nomina r.u.	18/10/2000				XLV - 3
		7/2/2001	Trasferimento quota	18/10/2000				XLV - 3
		5/4/2002	Trasferimento quota	29/11/2001				XLVI - 12
		26/6/2003	Trasferimento quota	27/3/2003				XLVII - 10
		10/11/2003	Trasferimento quota	30/9/2003				XLVII - 12
		2/3/2005	Trasferimento quota	28/12/2004				XLIX - 4
		30/6/2005	Trasferimento	26/4/2005				XLIX - 7
		16/4/2008	Intestazione	12/2/2008				LII - 5
		28/6/2013	Trasferimento quota	5/6/2013				LVII - 6

859

CODICE E DENOMINAZIONE DELLA CONCESSIONE	TITOLARI DELLA CONCESSIONE e relative quote di partecipazione (%)	PROVVEDIMENTI CONCERNENTI LA CONCESSIONE		PERIODO DI VIGENZA	SCADENZA	AREA (km2)	UBICAZIONE DELLA CONCESSIONE	
		Data	Natura del provvedimento					
POLICORO	GAS PLUS ITALIANA (100) (r.u.)	30/9/1990	Conferimento	Decorrenza 30/9/1990	1° periodo 30/09/2020	164	BASILICATA (155,47)	
		9/5/1996	Cambio intestazione	1/1/1996				XL - 6
		9/5/1996	Cambio intestazione	1/3/1996				XL - 6
		12/2/2004	Cambio intestazione	1/1/2004				XLVIII - 3
		20/7/2004	Cambio intestazione	18/5/2004				XLVIII - 8
		1/3/2013	Cambio intestazione quota	1/3/2013				LVII - 3

861

CODICE E DENOMINAZIONE DELLA CONCESSIONE	TITOLARI DELLA CONCESSIONE e relative quote di partecipazione (%)	PROVVEDIMENTI CONCERNENTI LA CONCESSIONE		PERIODO DI VIGENZA	SCADENZA	AREA (km2)	UBICAZIONE DELLA CONCESSIONE	
		Data	Natura del provvedimento					
TORRENTE CELONE	ROCKHOPPER ITALIA (50) (r.u.) EDISON (50)	5/4/1991	Conferimento	Decorrenza 5/4/1991	1° periodo 05/04/2021	79,8	PUGLIA (79,8)	
		2/9/1993	Trasferimento quota	1/8/1992				XXXV - 8
		2/9/1993	Cambio intestazione quota	4/11/1992				XXXVII - 10
		14/6/1996	Trasferimento quota e nomina r.u.	1/1/1996				XXXVII - 10
		14/6/1996	Cambio intestazione quota	23/1/1996				XL - 7
		5/4/2002	Trasferimento quota	29/11/2001				XL - 7
		12/2/2004	Intestazione quota	1/12/2003				XLVI - 12
		30/6/2005	Trasferimento quota	26/4/2005				XLVIII - 3
		16/4/2008	Cambio intestazione quota	12/2/2008				XLIX - 7
		23/2/2015	Modifica denominazione sociale	3/12/2014				LII - 5
								LIX - 2

ELENCO DELLE CONCESSIONI DI COLTIVAZIONE ACCORDATE NELLA TERRAFERMA - Aggiornamento 30/novembre/2016

862

CODICE E DENOMINAZIONE DELLA CONCESSIONE	TITOLARI DELLA CONCESSIONE e relative quote di partecipazione (%)	PROVVEDIMENTI CONCERNENTI LA CONCESSIONE		PERIODO DI VIGENZA	SCADENZA	AREA (km2)	UBICAZIONE DELLA CONCESSIONE
		Data	Natura del provvedimento				
SAN MARCO	EDISON (100) (r.u.)	9/7/1991	Conferimento	9/7/1991	09/07/2021	91,7	MARCHE (91,7)
		12/5/1992	Cambio intestazione quota	19/6/1991			
		4/8/1993	Cambio intestazione quota	23/4/1992			
		2/9/1993	Trasferimento quota e nomina r.u.	1/8/1992			
		2/9/1993	Cambio intestazione quota	4/11/1992			
		23/11/1998	Cambio intestazione quota	29/6/1998			
		15/9/1999	Cambio intestazione quota	1/7/1999			
		12/2/2004	Cambio intestazione	1/12/2003			

864

CODICE E DENOMINAZIONE DELLA CONCESSIONE	TITOLARI DELLA CONCESSIONE e relative quote di partecipazione (%)	PROVVEDIMENTI CONCERNENTI LA CONCESSIONE		PERIODO DI VIGENZA	SCADENZA	AREA (km2)	UBICAZIONE DELLA CONCESSIONE
		Data	Natura del provvedimento				
S. MAURO	GAS PLUS ITALIANA (77) (r.u.)	9/8/1991	Conferimento	9/2/1990	1° periodo	25,32	ABRUZZO (25,32)
	CANOEI ITALIA (18)	9/5/1996	Cambio intestazione quota	1/3/1996			
	PETROREP ITALIANA (5)	14/6/1996	Trasferimento quota	1/1/1996			
		14/6/1996	Cambio intestazione quota	23/1/1996			
		11/9/1997	Modifica programma sviluppo	11/9/1997			
		1/4/1999	Approvazione programma lavori	1/4/1999			
		20/3/2000	Cambio intestazione quota	1/1/2000			
		20/4/2001	Cambio intestazione quota	1/10/2000			
		18/9/2001	Trasferimento quota e nomina r.u.	29/6/2001			
		5/4/2002	Trasferimento quota	29/11/2001			
		12/2/2004	Cambio intestazione quota	1/1/2004			
		20/7/2004	Cambio intestazione quota	18/5/2004			
		30/6/2005	Trasferimento quota	26/4/2005			
		16/4/2008	Cambio intestazione quota	12/2/2008			
		1/3/2013	Cambio intestazione quota	1/3/2013			
		28/6/2013	Trasferimento quota	5/6/2013			

ELENCO DELLE CONCESSIONI DI COLTIVAZIONE ACCORDATE NELLA TERRAFERMA - Aggiornamento 30/novembre/2016

865

CODICE E DENOMINAZIONE DELLA CONCESSIONE	TITOLARI DELLA CONCESSIONE e relative quote di partecipazione (%)	PROVVEDIMENTI CONCERNENTI LA CONCESSIONE		PERIODO DI VIGENZA	SCADENZA	AREA (km2)	UBICAZIONE DELLA CONCESSIONE
		Data	Natura del provvedimento				
SCANZANO	ROCKHOPPER ITALIA (100) (r.u.)	13/12/1991	Conferimento	13/12/1991	XXXVI - 4	70,79	BASILICATA (70,79)
		12/11/1993	Trasferimento quota	6/4/1993	XXXVII - 12		
		9/5/1996	Cambio intestazione quota	1/3/1996	XL - 6		
		14/6/1996	Trasferimento quota	1/1/1996	XL - 7		
		14/6/1996	Cambio intestazione quota	23/1/1996	XL - 7		
		19/3/1997	Modifica programma sviluppo	19/3/1997	XLI - 4		
		9/5/2001	Trasferimento quota	14/9/2000	XLV - 6		
		30/10/2001	Trasferimento quota	2/7/2001	XLV - 11		
		5/4/2002	Trasferimento quota	29/11/2001	XLVI - 12		
		12/2/2004	Cambio intestazione quota	1/1/2004	XLVIII - 3		
		20/7/2004	Cambio intestazione quota	18/5/2004	XLVIII - 8		
		8/10/2004	Trasferimento quota	31/12/2002	XLVIII - 11		
		21/3/2005	Trasferimento quota	17/12/2004	XLIX - 4		
		30/6/2005	Trasferimento	26/4/2005	XLIX - 7		
		16/4/2008	Intestazione	12/2/2008	LII - 5		
		23/2/2015	Modifica denominazione sociale	3/12/2014	LIX - 2		

867

CODICE E DENOMINAZIONE DELLA CONCESSIONE	TITOLARI DELLA CONCESSIONE e relative quote di partecipazione (%)	PROVVEDIMENTI CONCERNENTI LA CONCESSIONE		PERIODO DI VIGENZA	SCADENZA	AREA (km2)	UBICAZIONE DELLA CONCESSIONE
		Data	Natura del provvedimento				
MONTE URANO	EDISON (40) (r.u.) ENI (60)	30/3/1992	Conferimento	26/10/1989	XXXVI - 10	37,35	MARCHE (37,35)
		4/8/1993	Cambio intestazione quota	23/4/1992	XXXVII - 10		
		2/9/1993	Trasferimento quota e nomina r.u.	1/8/1992	XXXVII - 10		
		2/9/1993	Cambio intestazione quota	4/11/1992	XXXVII - 10		
		5/7/1994	Modifica programma lavori	5/7/1994	XXXVIII - 8		
		13/2/1998	Cambio intestazione quota	1/1/1998	XLII - 3		
		23/11/1998	Cambio intestazione quota	29/6/1998	XLII - 12		
		15/9/1999	Cambio intestazione quota	1/7/1999	XLIII - 10		
		12/2/2004	Intestazione quota	1/12/2003	XLVIII - 3		
		17/4/2009	Riduzione area	7/10/2008	LIII - 5		
		9/2/2010	Trasferimento quota	1/1/2010	LIV - 3		
21/11/2016	Cambio intestazione	1/10/2016	LX - 11				

ELENCO DELLE CONCESSIONI DI COLTIVAZIONE ACCORDATE NELLA TERRAFERMA - Aggiornamento 30/novembre/2016

868

CODICE E DENOMINAZIONE DELLA CONCESSIONE	TITOLARI DELLA CONCESSIONE e relative quote di partecipazione (%)	PROVVEDIMENTI CONCERNENTI LA CONCESSIONE		PERIODO DI VIGENZA	SCADENZA	AREA (km2)	UBICAZIONE DELLA CONCESSIONE
		Data	Natura del provvedimento				
MASSERIA PETRILLI	CANOEL ITALIA (50) (r.u.) GAS PLUS ITALIANA (50)	21/5/1992	Conferimento	19/5/1990	XXXVI - 11	118,28	PUGLIA (118,28)
		4/3/1994	Trasferimento quota	1/9/1993	XXXVIII - 4		
		4/3/1994	Ampliamento	4/3/1994	XXXVIII - 4		
		9/5/1996	Cambio intestazione quota	1/3/1996	XL - 6		
		14/6/1996	Trasferimento quota e nomina r.u.	1/1/1996	XL - 7		
		14/6/1996	Cambio intestazione quota	23/1/1996	XL - 7		
		9/5/2001	Trasferimento quota	14/9/2000	XLV - 6		
		30/10/2001	Trasferimento quota	2/7/2001	XLV - 11		
		5/4/2002	Trasferimento quota	29/11/2001	XLVI - 12		
		4/4/2003	Assunzione quota	26/11/2002	XLVII - 5		
		12/2/2004	Cambio intestazione quota	1/1/2004	XLVIII - 3		
		20/7/2004	Cambio intestazione quota	18/5/2004	XLVIII - 8		
		8/10/2004	Trasferimento quota	31/12/2002	XLVIII - 11		
		30/6/2005	Trasferimento quota	26/4/2005	XLIX - 7		
		16/4/2008	Cambio intestazione quota	12/2/2008	LII - 5		
1/3/2013	Cambio intestazione quota	1/3/2013	LVII - 3				
28/6/2013	Trasferimento quota	5/6/2013	LVII - 6				

869

CODICE E DENOMINAZIONE DELLA CONCESSIONE	TITOLARI DELLA CONCESSIONE e relative quote di partecipazione (%)	PROVVEDIMENTI CONCERNENTI LA CONCESSIONE		PERIODO DI VIGENZA	SCADENZA	AREA (km2)	UBICAZIONE DELLA CONCESSIONE
		Data	Natura del provvedimento				
S. ANDREA	CANOEL ITALIA (40) (r.u.) EDISON (50) PETROREP ITALIANA (10)	8/8/1992	Conferimento	8/8/1992	XXXVI - 12	164,32	VENETO (163,33)
		2/9/1993	Trasferimento quota	1/8/1992	XXXVII - 10		
		2/9/1993	Cambio intestazione quota	4/11/1992	XXXVII - 10		
		14/6/1996	Trasferimento quota e nomina r.u.	1/1/1996	XL - 7		
		14/6/1996	Cambio intestazione quota	23/1/1996	XL - 7		
		5/4/2002	Trasferimento quota	29/11/2001	XLVI - 12		
		12/2/2004	Intestazione quota	1/12/2003	XLVIII - 3		
		30/6/2005	Trasferimento quota	26/4/2005	XLIX - 7		
		16/4/2008	Cambio intestazione quota	12/2/2008	LII - 5		
		28/6/2013	Trasferimento quota	5/6/2013	LVII - 6		

870

CODICE E DENOMINAZIONE DELLA CONCESSIONE	TITOLARI DELLA CONCESSIONE e relative quote di partecipazione (%)	PROVVEDIMENTI CONCERNENTI LA CONCESSIONE		PERIODO DI VIGENZA	SCADENZA	AREA (km2)	UBICAZIONE DELLA CONCESSIONE
		Data	Natura del provvedimento				
MONTE VERDESE	ROCKHOPPER ITALIA (60) (r.u.) GAS PLUS ITALIANA (30) PETROREP ITALIANA (10)	18/1/1993	Conferimento	28/6/1992	XXXVII - 4	60,02	BASILICATA (60,02)
		9/5/1996	Cambio intestazione quota	1/3/1996	XL - 6		
		14/6/1996	Trasferimento quota e nomina r.u.	1/1/1996	XL - 7		
		14/6/1996	Cambio intestazione quota	23/1/1996	XL - 7		
		5/4/2002	Trasferimento quota	29/11/2001	XLVI - 12		
		12/2/2004	Cambio intestazione quota	1/1/2004	XLVIII - 3		
		20/7/2004	Cambio intestazione quota	18/5/2004	XLVIII - 8		
		30/6/2005	Trasferimento quota	26/4/2005	XLIX - 7		
		16/4/2008	Cambio intestazione quota	12/2/2008	LII - 5		
		1/3/2013	Cambio intestazione quota	1/3/2013	LVII - 3		
23/2/2015	Modifica denominazione sociale	3/12/2014	LIX - 2				

ELENCO DELLE CONCESSIONI DI COLTIVAZIONE ACCORDATE NELLA TERRAFERMA - Aggiornamento 30/novembre/2016

871	CODICE E DENOMINAZIONE DELLA CONCESSIONE CASA MAGGI	TITOLARI DELLA CONCESSIONE e relative quote di partecipazione (%) GAS PLUS ITALIANA (100) (r.u.)	PROVVEDIMENTI CONCERNENTI LA CONCESSIONE		PERIODO DI VIGENZA	SCADENZA	AREA (km2)	UBICAZIONE DELLA CONCESSIONE MARCHE (4,98)
			Data	Natura del provvedimento				
			15/3/1993	Conferimento	26/10/1992	XXXVII - 4	4,98	
			9/5/1996	Cambio intestazione quota	1/3/1996	XL - 6		
			27/9/1999	Assunzione quota	29/4/1999	XLIII - 11		
			12/2/2004	Cambio intestazione	1/1/2004	XLVIII - 3		
			20/7/2004	Cambio intestazione	18/5/2004	XLVIII - 8		
			1/3/2013	Cambio intestazione quota	1/3/2013	LVII - 3		
874	CODICE E DENOMINAZIONE DELLA CONCESSIONE MASSERIA VIORANO	TITOLARI DELLA CONCESSIONE e relative quote di partecipazione (%) PENGAS ITALIANA (100) (r.u.)	PROVVEDIMENTI CONCERNENTI LA CONCESSIONE		PERIODO DI VIGENZA	SCADENZA	AREA (km2)	UBICAZIONE DELLA CONCESSIONE BASILICATA (41,61)
			Data	Natura del provvedimento				
			16/7/1993	Conferimento	10/10/1989	XXXVII - 9	41,61	
			12/11/1993	Trasferimento	6/4/1993	XXXVII - 12		
			9/5/1996	Cambio intestazione quota	1/3/1996	XL - 6		
			22/1/1997	Cambio intestazione quota	22/12/1995	XXI - 3		
			23/1/1998	Trasferimento quota	18/3/1997	XLII - 2		
			23/1/1998	Assunzione quota	12/12/1997	XLII - 2		
			10/1/2000	Trasferimento quote	20/10/1999	XLIV - 2		
			30/4/2002	Trasferimento	1/3/2002	XLVI - 6		
			20/3/2003	Trasferimento	24/10/2002	XLVII - 4		
			25/10/2006	Intestazione	1/7/2006	L - 11		
			9/10/2014	Trasferimento quote	1/8/2014	LVIII - 10		
			8/4/2015	Approvazione nuovo programma lavori	8/4/2015	LIX - 4		
875	CODICE E DENOMINAZIONE DELLA CONCESSIONE MONTTEGRANO	TITOLARI DELLA CONCESSIONE e relative quote di partecipazione (%) GAS PLUS ITALIANA (25) (r.u.) EDISON (50) ENI (25)	PROVVEDIMENTI CONCERNENTI LA CONCESSIONE		PERIODO DI VIGENZA	SCADENZA	AREA (km2)	UBICAZIONE DELLA CONCESSIONE MARCHE (60,11)
			Data	Natura del provvedimento				
			20/7/1993	Conferimento	9/11/1992	XXXVII - 9	60,11	
			13/2/1998	Cambio intestazione quota	1/1/1998	XLII - 3		
			23/11/1998	Cambio intestazione quota	29/6/1998	XLII - 12		
			15/9/1999	Cambio intestazione quota	1/7/1999	XLIII - 10		
			20/3/2000	Cambio intestazione quota	1/1/2000	XLIV - 4		
			20/4/2001	Cambio intestazione quota	1/10/2000	XLV - 5		
			18/9/2001	Trasferimento quota	29/6/2001	XLV - 10		
			12/2/2004	Intestazione quota	1/12/2003	XLVIII - 3		
			12/2/2004	Cambio intestazione quota	1/1/2004	XLVIII - 3		
			20/7/2004	Cambio intestazione	18/5/2004	XLVIII - 8		
			9/2/2010	Trasferimento quota	1/1/2010	LIV - 3		
			1/3/2013	Cambio intestazione quota	1/3/2013	LVI - 3		
			21/11/2016	Cambio intestazione	1/10/2016	LX - 11		
876	CODICE E DENOMINAZIONE DELLA CONCESSIONE VALLE DEL ROVELLO	TITOLARI DELLA CONCESSIONE e relative quote di partecipazione (%) METANO PUGLIA (100) (r.u.)	PROVVEDIMENTI CONCERNENTI LA CONCESSIONE		PERIODO DI VIGENZA	SCADENZA	AREA (km2)	UBICAZIONE DELLA CONCESSIONE PUGLIA (37,49)
			Data	Natura del provvedimento				
			2/8/1993	Conferimento	20/11/1992	XXXVII - 9	37,49	
			17/6/1994	Trasferimento quote	9/3/1994	XXXVIII - 7		

ELENCO DELLE CONCESSIONI DI COLTIVAZIONE ACCORDATE NELLA TERRAFERMA - Aggiornamento 30/novembre/2016

877

CODICE E DENOMINAZIONE DELLA CONCESSIONE	TITOLARI DELLA CONCESSIONE e relative quote di partecipazione (%)	PROVVEDIMENTI CONCERNENTI LA CONCESSIONE		PERIODO DI VIGENZA	SCADENZA	AREA (km2)	UBICAZIONE DELLA CONCESSIONE
		Data	Natura del provvedimento				
MASSIGNANO	EDISON (50) (r.u.) GAS PLUS ITALIANA (50)	20/7/1993	Conferimento	6/12/1992	XXXVII - 10	85,96	MARCHE (85,96)
		4/3/1994	Rettifica	4/3/1994	XXXVIII - 4		
		9/5/1996	Cambio intestazione quota	1/3/1996	XL - 6		
		23/11/1998	Cambio intestazione quota	29/6/1998	XLI - 12		
		15/9/1999	Cambio intestazione quota	1/7/1999	XLIII - 10		
		20/3/2000	Cambio intestazione quota	1/1/2000	XLIV - 4		
		20/4/2001	Cambio intestazione quota	1/10/2000	XLV - 5		
		18/9/2001	Trasferimento quota	29/6/2001	XLV - 10		
		12/2/2004	Intestazione quota	1/12/2003	XLVIII - 3		
		12/2/2004	Cambio intestazione quota	1/1/2004	XLVIII - 3		
		20/7/2004	Cambio intestazione quota	18/5/2004	XLVIII - 8		
		1/3/2013	Cambio intestazione quota	1/3/2013	LVII - 3		

878

CODICE E DENOMINAZIONE DELLA CONCESSIONE	TITOLARI DELLA CONCESSIONE e relative quote di partecipazione (%)	PROVVEDIMENTI CONCERNENTI LA CONCESSIONE		PERIODO DI VIGENZA	SCADENZA	AREA (km2)	UBICAZIONE DELLA CONCESSIONE
		Data	Natura del provvedimento				
MONTEARDONE Nota: Presentata istanza di ampliamento pubblicata nel B.U.I.G. Anno XL - N. 9.	GAS PLUS ITALIANA (67) (r.u.) IRMINIO (26) PETROREP ITALIANA (7)	6/8/1993	Conferimento	6/8/1993	XXXVII - 10	63,74	EMILIA ROMAGNA (63,74)
		24/1/1994	Modifica programma lavori	24/1/1994	XXXVIII - 2		
		9/5/1996	Cambio intestazione quota	1/1/1996	XL - 6		
		9/5/1996	Cambio intestazione quota	1/3/1996	XL - 6		
		14/6/1996	Trasferimento quota e nomina r.u.	1/1/1996	XL - 7		
		14/6/1996	Cambio intestazione quota	23/1/1996	XL - 7		
		5/4/2002	Trasferimento quota	29/11/2001	XLVI - 12		
		30/7/2002	Nomina r.u.	1/7/2002	XLVI - 10		
		10/11/2003	Trasferimento quota	30/9/2003	XLVII - 12		
		12/2/2004	Cambio intestazione quota	1/1/2004	XLVIII - 3		
		20/7/2004	Cambio intestazione quota	18/5/2004	XLVIII - 8		
		30/6/2005	Trasferimento quota	26/4/2005	XLIX - 7		
		16/4/2008	Cambio intestazione quota	12/2/2008	LII - 5		
		1/3/2013	Cambio intestazione quota	1/3/2013	LVII - 3		
		18/9/2014	Cambio intestazione quota	5/12/2013	LVIII - 9		
		23/2/2015	Modifica denominazione sociale	3/12/2014	LIX - 2		
		25/10/2016	Trasferimento quota	12/9/2016	LX - 10		

ELENCO DELLE CONCESSIONI DI COLTIVAZIONE ACCORDATE NELLA TERRAFERMA - Aggiornamento 30/novembre/2016

881	CODICE E DENOMINAZIONE DELLA CONCESSIONE	TITOLARI DELLA CONCESSIONE e relative quote di partecipazione (%)	PROVVEDIMENTI CONCERNENTI LA CONCESSIONE		PERIODO DI VIGENZA	SCADENZA	AREA (km2)	UBICAZIONE DELLA CONCESSIONE
			Data	Natura del provvedimento				
	FORNOVO DI TARO	GAS PLUS ITALIANA (71,43) (r.u.) IRMINIO (21,43) PETROREP ITALIANA (7,14)	24/1/1994	Conferimento	24/1/1994	XXXVIII - 2	XL - 6	EMILIA ROMAGNA (12,5)
			9/5/1996	Cambio intestazione quota	1/1/1996	XL - 6	XL - 6	
			9/5/1996	Cambio intestazione quota	1/3/1996	XL - 6	XL - 7	
			14/6/1996	Trasferimento quota	1/1/1996	XL - 7	XL - 7	
			14/6/1996	Cambio intestazione quota	23/1/1996	XL - 7	XL - 7	
			5/4/2002	Trasferimento quota	29/11/2001	XLVI - 12	XLVI - 12	
			12/2/2004	Cambio intestazione quota	1/1/2004	XLVIII - 3	XLVIII - 3	
			20/7/2004	Cambio intestazione quota	18/5/2004	XLVIII - 8	XLVIII - 8	
			30/6/2005	Trasferimento quota	26/4/2005	XLIX - 7	XLIX - 7	
			16/4/2008	Cambio intestazione quota	12/2/2008	LII - 5	LII - 5	
			1/3/2013	Cambio intestazione quota	1/3/2013	LVII - 3	LVII - 3	
			23/2/2015	Modifica denominazione sociale	3/12/2014	LIX - 2	LIX - 2	
			25/10/2016	Trasferimento quota	12/9/2016	LX - 10	LX - 10	
884	BOMBIANA	LAZZI GAS (100) (r.u.)	9/8/1994	Conferimento	9/8/1994	XXXVIII - 9	XXXVIII - 9	EMILIA ROMAGNA (16,17)
885	LUCERA	GAS PLUS ITALIANA (81,6) (r.u.) CANOEL ITALIA (13,6) EDISON (4,8)	30/12/1994	Unificazione	1/1/1995	XXXIX - 1	XL - 2	PUGLIA (155,86)
			24/1/1996	Modifica programma lavori	24/1/1996	XL - 2	XL - 6	
			9/5/1996	Cambio intestazione quota	1/3/1996	XL - 6	XL - 7	
			14/6/1996	Trasferimento quota	1/1/1996	XL - 7	XL - 7	
			14/6/1996	Cambio intestazione quota	23/1/1996	XL - 7	XL - 7	
			12/3/1997	Modifica programma sviluppo	12/3/1997	XL - 4	XL - 4	
			5/4/2002	Trasferimento quota	29/11/2001	XLVI - 12	XLVI - 12	
			12/2/2004	Intestazione quota	1/12/2003	XLVIII - 3	XLVIII - 3	
			12/2/2004	Cambio intestazione quota	1/1/2004	XLVIII - 3	XLVIII - 3	
			20/7/2004	Cambio intestazione quota	18/5/2004	XLVIII - 8	XLVIII - 8	
			30/6/2005	Trasferimento quota	26/4/2005	XLIX - 7	XLIX - 7	
			16/4/2008	Cambio intestazione quota	12/2/2008	LII - 5	LII - 5	
			15/5/2008	Proroga	31/7/2007	LII - 6	LII - 6	
			1/3/2013	Cambio intestazione quota	1/3/2013	LVII - 3	LVII - 3	
			28/6/2013	Trasferimento quota	5/6/2013	LVII - 6	LVII - 6	
886	MANARA	ENI (100) (r.u.)	18/9/1997	Attribuzione	1/1/1997	XLI - 10	XLI - 10	EMILIA ROMAGNA (48,18) ZONA A (5,95)

ELENCO DELLE CONCESSIONI DI COLTIVAZIONE ACCORDATE NELLA TERRAFERMA - Aggiornamento 30/novembre/2016

888	CODICE E DENOMINAZIONE DELLA CONCESSIONE POMPOSA	TITOLARI DELLA CONCESSIONE e relative quote di partecipazione (%) PADANA ENERGIA (100) (r.u.)	PROVVEDIMENTI CONCERNENTI LA CONCESSIONE Data 18/9/1997 9/2/2010 Natura del provvedimento Attribuzione Trasferimento	PERIODO DI VIGENZA 1° periodo 01/01/2017	AREA (km2) 55,21	UBICAZIONE DELLA CONCESSIONE EMILIA ROMAGNA (55,21)
889	CODICE E DENOMINAZIONE DELLA CONCESSIONE CASTEGGIO	TITOLARI DELLA CONCESSIONE e relative quote di partecipazione (%) GAS PLUS ITALIANA (100) (r.u.)	PROVVEDIMENTI CONCERNENTI LA CONCESSIONE Data 20/10/1997 26/4/2001 12/2/2004 20/7/2004 1/3/2013 Natura del provvedimento Attribuzione Trasferimento Cambio intestazione Cambio intestazione Cambio intestazione quota	PERIODO DI VIGENZA 1° periodo 01/01/2017	AREA (km2) 65,7	UBICAZIONE DELLA CONCESSIONE LOMBARDIA (65,7)
890	CODICE E DENOMINAZIONE DELLA CONCESSIONE CAVIAGA	TITOLARI DELLA CONCESSIONE e relative quote di partecipazione (%) ENI (100) (r.u.)	PROVVEDIMENTI CONCERNENTI LA CONCESSIONE Data 20/10/1997 21/10/2003 Natura del provvedimento Attribuzione Proroga	PERIODO DI VIGENZA 1ª proroga 01/01/2012	AREA (km2) 113,87	UBICAZIONE DELLA CONCESSIONE LOMBARDIA (113,87)
891	CODICE E DENOMINAZIONE DELLA CONCESSIONE CIGNONE	TITOLARI DELLA CONCESSIONE e relative quote di partecipazione (%) ENI (100) (r.u.)	PROVVEDIMENTI CONCERNENTI LA CONCESSIONE Data 20/10/1997 6/11/2001 Natura del provvedimento Attribuzione Conferma	PERIODO DI VIGENZA 1° periodo 01/01/2017	AREA (km2) 135,59	UBICAZIONE DELLA CONCESSIONE LOMBARDIA (135,59)
892	CODICE E DENOMINAZIONE DELLA CONCESSIONE CORTEMAGGIORE	TITOLARI DELLA CONCESSIONE e relative quote di partecipazione (%) ENI (100) (r.u.)	PROVVEDIMENTI CONCERNENTI LA CONCESSIONE Data 20/10/1997 15/10/2001 Natura del provvedimento Attribuzione Conferma	PERIODO DI VIGENZA 1° periodo 01/01/2017	AREA (km2) 146,03	UBICAZIONE DELLA CONCESSIONE EMILIA ROMAGNA (144,72) LOMBARDIA (1,31)
894	CODICE E DENOMINAZIONE DELLA CONCESSIONE PONTEPIDONE	TITOLARI DELLA CONCESSIONE e relative quote di partecipazione (%) GAS PLUS ITALIANA (100) (r.u.)	PROVVEDIMENTI CONCERNENTI LA CONCESSIONE Data 20/10/1997 1/6/1998 12/2/2004 20/7/2004 1/3/2013 Natura del provvedimento Attribuzione Trasferimento Cambio intestazione Cambio intestazione Cambio intestazione quota	PERIODO DI VIGENZA 1° periodo 01/01/2017	AREA (km2) 58,35	UBICAZIONE DELLA CONCESSIONE EMILIA ROMAGNA (55,72) LOMBARDIA (2,63)

Nota: Presentata istanza di proroga pubblicata nel B.U.I.G. Anno LV - N. 1.

Nota: Presentata istanza di rinuncia pubblicata nel B.U.I.G. Anno LIII - N. 2.

ELENCO DELLE CONCESSIONI DI COLTIVAZIONE ACCORDATE NELLA TERRAFERMA - Aggiornamento 30/novembre/2016

897	CODICE E DENOMINAZIONE DELLA CONCESSIONE SORESINA	TITOLARI DELLA CONCESSIONE e relative quote di partecipazione (%) ENI (100) (r.u.)	PROVVEDIMENTI CONCERNENTI LA CONCESSIONE Data 20/10/1997 Natura del provvedimento Attribuzione	PERIODO DI VIGENZA 1° periodo 1/1/1997 XLI - 10	SCADENZA 01/01/2017	AREA (km2) 84,82	UBICAZIONE DELLA CONCESSIONE LOMBARDIA (84,82)
899	CODICE E DENOMINAZIONE DELLA CONCESSIONE VESCOVATO Nota: Presentata istanza di proroga pubblicata nel B.U.I.G. Anno LV - N. 2.	TITOLARI DELLA CONCESSIONE e relative quote di partecipazione (%) PADANA ENERGIA (100) (r.u.)	PROVVEDIMENTI CONCERNENTI LA CONCESSIONE Data 20/10/1997 Natura del provvedimento Attribuzione Proroga 8/5/2002 Approvazione programma lavori 21/5/2008 Proroga 1/1/2007 9/2/2010 Trasferimento	PERIODO DI VIGENZA 2ª proroga 1/1/1997 XLI - 10 1/1/2002 XLVI - 6 8/5/2002 XLVI - 6 1/1/2007 LII - 6 1/1/2010 LIV - 3	SCADENZA 01/01/2012	AREA (km2) 29,13	UBICAZIONE DELLA CONCESSIONE LOMBARDIA (29,13)
900	CODICE E DENOMINAZIONE DELLA CONCESSIONE VILLAFORTUNA-TRECATE	TITOLARI DELLA CONCESSIONE e relative quote di partecipazione (%) ENI (100) (r.u.)	PROVVEDIMENTI CONCERNENTI LA CONCESSIONE Data 17/2/1998 Natura del provvedimento Attribuzione	PERIODO DI VIGENZA 1° periodo 1/1/1997 XLII - 3	SCADENZA 01/01/2017	AREA (km2) 142,41	UBICAZIONE DELLA CONCESSIONE PIEMONTE (77,76) LOMBARDIA (64,65)
902	CODICE E DENOMINAZIONE DELLA CONCESSIONE DOSSO DEGLI ANGELI	TITOLARI DELLA CONCESSIONE e relative quote di partecipazione (%) ENI (100) (r.u.)	PROVVEDIMENTI CONCERNENTI LA CONCESSIONE Data 23/2/1998 Natura del provvedimento Attribuzione	PERIODO DI VIGENZA 1° periodo 1/1/1997 XLII - 3	SCADENZA 01/01/2017	AREA (km2) 118,46	UBICAZIONE DELLA CONCESSIONE EMILIA ROMAGNA (118,46)
904	CODICE E DENOMINAZIONE DELLA CONCESSIONE GAGGIANO Nota: Presentata istanza di proroga pubblicata nel B.U.I.G. Anno L - N. 1.	TITOLARI DELLA CONCESSIONE e relative quote di partecipazione (%) ENI (100) (r.u.)	PROVVEDIMENTI CONCERNENTI LA CONCESSIONE Data 17/3/1998 Natura del provvedimento Attribuzione	PERIODO DI VIGENZA 1° periodo 1/1/1997 XLII - 4	SCADENZA 01/01/2007	AREA (km2) 101,64	UBICAZIONE DELLA CONCESSIONE LOMBARDIA (101,64)
905	CODICE E DENOMINAZIONE DELLA CONCESSIONE BAGNOLO MELLA	TITOLARI DELLA CONCESSIONE e relative quote di partecipazione (%) ENI (100) (r.u.)	PROVVEDIMENTI CONCERNENTI LA CONCESSIONE Data 21/4/1998 Natura del provvedimento Attribuzione	PERIODO DI VIGENZA 1° periodo 1/1/1997 XLII - 5	SCADENZA 01/01/2017	AREA (km2) 60,43	UBICAZIONE DELLA CONCESSIONE LOMBARDIA (60,43)
906	CODICE E DENOMINAZIONE DELLA CONCESSIONE SAN GERVASIO	TITOLARI DELLA CONCESSIONE e relative quote di partecipazione (%) ENI (100) (r.u.)	PROVVEDIMENTI CONCERNENTI LA CONCESSIONE Data 21/4/1998 Natura del provvedimento Attribuzione	PERIODO DI VIGENZA 1° periodo 1/1/1997 XLII - 5	SCADENZA 01/01/2017	AREA (km2) 77,45	UBICAZIONE DELLA CONCESSIONE LOMBARDIA (77,45)

ELENCO DELLE CONCESSIONI DI COLTIVAZIONE ACCORDATE NELLA TERRAFERMA - Aggiornamento 30/novembre/2016

908	CODICE E DENOMINAZIONE DELLA CONCESSIONE OVAMENGO	TITOLARI DELLA CONCESSIONE e relative quote di partecipazione (%) PADANA ENERGIA (100) (r.u.)	PROVVEDIMENTI CONCERNENTI LA CONCESSIONE Data 22/5/1998 9/2/2010 Natura del provvedimento Attribuzione Trasferimento	PERIODO DI VIGENZA 1° periodo 01/01/2017	SCADENZA 41,11	UBICAZIONE DELLA CONCESSIONE LOMBARDIA (41,11)
910	CODICE E DENOMINAZIONE DELLA CONCESSIONE CANONICA	TITOLARI DELLA CONCESSIONE e relative quote di partecipazione (%) ENI (100) (r.u.)	PROVVEDIMENTI CONCERNENTI LA CONCESSIONE Data 18/6/1998 Natura del provvedimento Attribuzione	PERIODO DI VIGENZA 1° periodo 01/01/2002	AREA (km2) 53,02	UBICAZIONE DELLA CONCESSIONE LOMBARDIA (53,02)
	Nota: Presentata istanza di proroga pubblicata nel B.U.I.G. Anno XLV - N. 8. Presentata istanza di proroga pubblicata nel B.U.I.G. Anno LV - N. 1.					
911	CODICE E DENOMINAZIONE DELLA CONCESSIONE PESSANO	TITOLARI DELLA CONCESSIONE e relative quote di partecipazione (%) ENI (100) (r.u.)	PROVVEDIMENTI CONCERNENTI LA CONCESSIONE Data 18/6/1998 Natura del provvedimento Attribuzione	PERIODO DI VIGENZA 1° periodo 01/01/2012	AREA (km2) 57,85	UBICAZIONE DELLA CONCESSIONE LOMBARDIA (57,85)
	Nota: Presentata istanza di proroga pubblicata nel B.U.I.G. Anno LV - N. 1.					
913	CODICE E DENOMINAZIONE DELLA CONCESSIONE SETTALA	TITOLARI DELLA CONCESSIONE e relative quote di partecipazione (%) PADANA ENERGIA (100) (r.u.)	PROVVEDIMENTI CONCERNENTI LA CONCESSIONE Data 18/6/1998 15/10/2001 9/2/2010 Natura del provvedimento Attribuzione Conferma Trasferimento	PERIODO DI VIGENZA 1° periodo 01/01/2017	AREA (km2) 84,55	UBICAZIONE DELLA CONCESSIONE LOMBARDIA (84,55)
914	CODICE E DENOMINAZIONE DELLA CONCESSIONE SPILAMBERTO	TITOLARI DELLA CONCESSIONE e relative quote di partecipazione (%) PADANA ENERGIA (100) (r.u.)	PROVVEDIMENTI CONCERNENTI LA CONCESSIONE Data 8/6/1998 9/2/2010 Natura del provvedimento Attribuzione Trasferimento	PERIODO DI VIGENZA 1° periodo 01/01/2017	AREA (km2) 139,82	UBICAZIONE DELLA CONCESSIONE EMILIA ROMAGNA (139,82)
915	CODICE E DENOMINAZIONE DELLA CONCESSIONE MIRANDOLA	TITOLARI DELLA CONCESSIONE e relative quote di partecipazione (%) PADANA ENERGIA (100) (r.u.)	PROVVEDIMENTI CONCERNENTI LA CONCESSIONE Data 15/6/1998 9/2/2010 Natura del provvedimento Attribuzione Trasferimento	PERIODO DI VIGENZA 1° periodo 01/01/2017	AREA (km2) 121,96	UBICAZIONE DELLA CONCESSIONE EMILIA ROMAGNA (121,59) LOMBARDIA (0,37)

ELENCO DELLE CONCESSIONI DI COLTIVAZIONE ACCORDATE NELLA TERRAFERMA - Aggiornamento 30/novembre/2016

916

CODICE E DENOMINAZIONE DELLA CONCESSIONE	TITOLARI DELLA CONCESSIONE e relative quote di partecipazione (%)	PROVVEDIMENTI CONCERNENTI LA CONCESSIONE			PERIODO DI VIGENZA	SCADENZA	AREA (km2)	UBICAZIONE DELLA CONCESSIONE
		Data	Natura del provvedimento	Decorrenza				
PORTO CORSINI TERRA	PADANA ENERGIA (100) (r.u.)	15/6/1998	Attribuzione	1/1/1997	1° periodo	01/01/2017	56,65	EMILIA ROMAGNA (56,65)
		9/2/2010	Trasferimento	1/1/2010				
				LIV - 3				

917

CODICE E DENOMINAZIONE DELLA CONCESSIONE	TITOLARI DELLA CONCESSIONE e relative quote di partecipazione (%)	PROVVEDIMENTI CONCERNENTI LA CONCESSIONE			PERIODO DI VIGENZA	SCADENZA	AREA (km2)	UBICAZIONE DELLA CONCESSIONE
		Data	Natura del provvedimento	Decorrenza				
RAVENNA TERRA	PADANA ENERGIA (100) (r.u.)	15/6/1998	Attribuzione	1/1/1997	1° periodo	01/01/2012	98,28	EMILIA ROMAGNA (98,28)
		9/2/2010	Trasferimento	1/1/2010				
				LIV - 3				

Nota: Presentata istanza di proroga pubblicata nel B.U.I.G. Anno LV - N. 2.

918

CODICE E DENOMINAZIONE DELLA CONCESSIONE	TITOLARI DELLA CONCESSIONE e relative quote di partecipazione (%)	PROVVEDIMENTI CONCERNENTI LA CONCESSIONE			PERIODO DI VIGENZA	SCADENZA	AREA (km2)	UBICAZIONE DELLA CONCESSIONE
		Data	Natura del provvedimento	Decorrenza				
RECOVATO	GAS PLUS ITALIANA (100) (r.u.)	15/6/1998	Attribuzione	1/1/1997	1° periodo	01/01/2017	36,75	EMILIA ROMAGNA (36,75)
		26/4/2001	Trasferimento	26/2/2001				
		12/2/2004	Cambio intestazione	1/1/2004				
		20/7/2004	Cambio intestazione	18/5/2004				
		12/11/2010	Approvazione nuovo programma lavori	12/11/2010				
		1/3/2013	Cambio intestazione quota	1/3/2013				
				LIV - 3				

920

CODICE E DENOMINAZIONE DELLA CONCESSIONE	TITOLARI DELLA CONCESSIONE e relative quote di partecipazione (%)	PROVVEDIMENTI CONCERNENTI LA CONCESSIONE			PERIODO DI VIGENZA	SCADENZA	AREA (km2)	UBICAZIONE DELLA CONCESSIONE
		Data	Natura del provvedimento	Decorrenza				
SAN POTTIO	PADANA ENERGIA (100) (r.u.)	15/6/1998	Attribuzione	1/1/1997	1° proroga	01/01/2007	73,78	EMILIA ROMAGNA (73,78)
		10/3/2004	Proroga	1/1/2002				
		9/2/2010	Trasferimento	1/1/2010				
				LIV - 3				

Nota: Presentata istanza di proroga pubblicata nel B.U.I.G. Anno LV - N. 4.

921

CODICE E DENOMINAZIONE DELLA CONCESSIONE	TITOLARI DELLA CONCESSIONE e relative quote di partecipazione (%)	PROVVEDIMENTI CONCERNENTI LA CONCESSIONE			PERIODO DI VIGENZA	SCADENZA	AREA (km2)	UBICAZIONE DELLA CONCESSIONE
		Data	Natura del provvedimento	Decorrenza				
TRESIGALLO	ENI (100) (r.u.)	15/6/1998	Attribuzione	1/1/1997	1° periodo	01/01/2017	100,15	EMILIA ROMAGNA (100,15)
		15/10/2001	Conferma	15/10/2001				
				XLV - 11				

Nota: Presentata istanza di rinuncia pubblicata nel B.U.I.G. Anno XLVIII - N. 9.

922

CODICE E DENOMINAZIONE DELLA CONCESSIONE	TITOLARI DELLA CONCESSIONE e relative quote di partecipazione (%)	PROVVEDIMENTI CONCERNENTI LA CONCESSIONE			PERIODO DI VIGENZA	SCADENZA	AREA (km2)	UBICAZIONE DELLA CONCESSIONE
		Data	Natura del provvedimento	Decorrenza				
ALFONSI NE	ENI (100) (r.u.)	18/6/1998	Attribuzione	1/1/1997	1° periodo	01/01/2017	85,88	EMILIA ROMAGNA (85,88)
		27/9/2001	Conferma	27/9/2001				
				XLV - 10				

ELENCO DELLE CONCESSIONI DI COLTIVAZIONE ACCORDATE NELLA TERRAFERMA - Aggiornamento 30/novembre/2016

924	CODICE E DENOMINAZIONE DELLA CONCESSIONE	TITOLARI DELLA CONCESSIONE e relative quote di partecipazione (%)	PROVVEDIMENTI CONCERNENTI LA CONCESSIONE				PERIODO DI VIGENZA	SCADENZA	AREA (km2)	UBICAZIONE DELLA CONCESSIONE
			Data	Natura del provvedimento	Decorrenza	BUIG				
	SANTERNO	PADANA ENERGIA (100) (r.u.)	18/6/1998	Attribuzione	1/1/1997	XLII - 6	01/01/2017	39,39	EMILIA ROMAGNA (39,39)	
			9/2/2010	Trasferimento	1/1/2010	LIV - 3				
926	CODICE E DENOMINAZIONE DELLA CONCESSIONE	TITOLARI DELLA CONCESSIONE e relative quote di partecipazione (%)	PROVVEDIMENTI CONCERNENTI LA CONCESSIONE				PERIODO DI VIGENZA	SCADENZA	AREA (km2)	UBICAZIONE DELLA CONCESSIONE
	PIETRAMALA	SIM (100) (r.u.)	Data	Natura del provvedimento	Decorrenza	BUIG	1° periodo	14/01/2011	27,16	TOSCANA (21,73)
			20/8/1998	Assoggettamento L. 6/57	1/1/1957	XVII - 9				
			4/8/1999	Unificazione	4/8/1999	XLIII - 9				
			21/11/2016	Proroga	15/1/2006	LX - 11				EMILIA ROMAGNA (5,43)
	Nota: Presentata istanza di proroga pubblicata nel B.U.I.G. Anno XLIX - N. 7. Presentata istanza di proroga pubblicata nel B.U.I.G. Anno LV - N. 2.									
927	CODICE E DENOMINAZIONE DELLA CONCESSIONE	TITOLARI DELLA CONCESSIONE e relative quote di partecipazione (%)	PROVVEDIMENTI CONCERNENTI LA CONCESSIONE				PERIODO DI VIGENZA	SCADENZA	AREA (km2)	UBICAZIONE DELLA CONCESSIONE
	RECOLETA	GAS PLUS ITALIANA (100) (r.u.)	Data	Natura del provvedimento	Decorrenza	BUIG	1° periodo	08/09/2019	44,62	BASILICATA (44,62)
			8/9/1999	Conferimento	8/9/1999	XLIII - 10				
			12/2/2004	Cambio intestazione	1/1/2004	XLVIII - 3				
			20/7/2004	Cambio intestazione	18/5/2004	XLVIII - 8				
			1/3/2013	Cambio intestazione quota	1/3/2013	LVII - 3				
928	CODICE E DENOMINAZIONE DELLA CONCESSIONE	TITOLARI DELLA CONCESSIONE e relative quote di partecipazione (%)	PROVVEDIMENTI CONCERNENTI LA CONCESSIONE				PERIODO DI VIGENZA	SCADENZA	AREA (km2)	UBICAZIONE DELLA CONCESSIONE
	GORGOGNONE	TOTAL E&P ITALIA (50) (r.u.) SHELL ITALIA E&P (25) MITSUBI E&P ITALIA B (25)	Data	Natura del provvedimento	Decorrenza	BUIG	1° proroga	14/07/2023	290,59	BASILICATA (290,59)
			19/11/1999	Unificazione	19/11/1999	XLIII - 12				
			16/3/2000	Approvazione nuovo programma di ricerca	16/3/2000	XLIV - 5				
			20/3/2000	Cambio intestazione quota	1/1/2000	XLIV - 4				
			29/11/2000	Cambio intestazione quota	3/3/2000	XLIV - 12				
			20/4/2001	Cambio intestazione quota	1/10/2000	XLV - 5				
			15/11/2002	Trasferimento quota e nomina r.u.	1/8/2002	XLVI - 12				
			5/6/2003	Cambio intestazione quota	1/5/2003	XLVII - 7				
			16/7/2003	Cambio intestazione quota	26/5/2003	XLVII - 8				
			12/2/2004	Cambio intestazione quota	31/12/2003	XLVIII - 3				
			31/7/2007	Adeguamento programma lavori	31/7/2007	L - 8				
			9/2/2010	Trasferimento quota	1/1/2010	LIV - 3				
			30/6/2011	Proroga	14/7/2013	LV - 7				
			23/9/2011	Trasferimento quota	16/9/2011	LV - 10				
			6/2/2013	Trasferimento quota	30/12/2012	LVI - 2				
			18/11/2013	Trasferimento quota	21/6/2013	LVII - 11				

ELENCO DELLE CONCESSIONI DI COLTIVAZIONE ACCORDATE NELLA TERRAFERMA - Aggiornamento 30/novembre/2016

930	CODICE E DENOMINAZIONE DELLA CONCESSIONE MIGLIANICO	TITOLARI DELLA CONCESSIONE e relative quote di partecipazione (%) ENI (100) (r.u.)	PROVVEDIMENTI CONCERNENTI LA CONCESSIONE Data 19/4/2002 19/4/2002 6/7/2005 9/2/2010 21/11/2016 Natura del provvedimento Conferimento Modifica programma lavori Trasferimento Cambio intestazione	PERIODO DI VIGENZA 1° periodo XLVI - 5 XLIX - 8 LIV - 3 LX - 11	SCADENZA 19/04/2022	AREA (km2) 29,3	UBICAZIONE DELLA CONCESSIONE ABRUZZO (29,3)
931	CODICE E DENOMINAZIONE DELLA CONCESSIONE QUARTO	TITOLARI DELLA CONCESSIONE e relative quote di partecipazione (%) PADANA ENERGIA (66,6666666666667) (r.u.) EDISON (33,3333333333333)	PROVVEDIMENTI CONCERNENTI LA CONCESSIONE Data 12/1/2004 12/2/2004 9/2/2010 Natura del provvedimento Conferimento Intestazione quota Trasferimento quota	PERIODO DI VIGENZA 1° periodo XLVIII - 2 XLVIII - 3 LIV - 3	SCADENZA 12/01/2024	AREA (km2) 58,42	UBICAZIONE DELLA CONCESSIONE EMILIA ROMAGNA (58,42)
932	CODICE E DENOMINAZIONE DELLA CONCESSIONE VAL D'AGRI	TITOLARI DELLA CONCESSIONE e relative quote di partecipazione (%) ENI (60,77) (r.u.) SHELL ITALIA E&P (39,23)	PROVVEDIMENTI CONCERNENTI LA CONCESSIONE Data 28/12/2005 18/2/2008 23/1/2012 Natura del provvedimento Unificazione Adeguamento ripartizione quote Aggiornamento programma lavori	PERIODO DI VIGENZA 1° periodo L - 1 LII - 3 LVI - 2	SCADENZA 26/10/2019	AREA (km2) 660,15	UBICAZIONE DELLA CONCESSIONE BASILICATA (660,15)
933	CODICE E DENOMINAZIONE DELLA CONCESSIONE CAPPARUCCIA	TITOLARI DELLA CONCESSIONE e relative quote di partecipazione (%) ENI (95) (r.u.) EDISON (5)	PROVVEDIMENTI CONCERNENTI LA CONCESSIONE Data 7/10/2008 9/2/2010 28/9/2011 21/11/2016 Natura del provvedimento Conferimento Trasferimento quota Trasferimento quota Cambio intestazione	PERIODO DI VIGENZA 1° periodo LII - 11 LIV - 3 LV - 10 LX - 11	SCADENZA 11/07/2026	AREA (km2) 59,55	UBICAZIONE DELLA CONCESSIONE MARCHE (59,55)
934	CODICE E DENOMINAZIONE DELLA CONCESSIONE CASCINA CASTELLO	TITOLARI DELLA CONCESSIONE e relative quote di partecipazione (%) NORTHSUN ITALIA (100) (r.u.)	PROVVEDIMENTI CONCERNENTI LA CONCESSIONE Data 22/10/2008 17/6/2014 Natura del provvedimento Conferimento Ampliamento	PERIODO DI VIGENZA 1° periodo LII - 11 LVIII - 6	SCADENZA 22/10/2028	AREA (km2) 38,59	UBICAZIONE DELLA CONCESSIONE LOMBARDIA (38,59)
935	CODICE E DENOMINAZIONE DELLA CONCESSIONE SILLARO	TITOLARI DELLA CONCESSIONE e relative quote di partecipazione (%) NORTHSUN ITALIA (65) (r.u.) PO VALLEY OPERATIONS PTY (35)	PROVVEDIMENTI CONCERNENTI LA CONCESSIONE Data 29/10/2008 Natura del provvedimento Conferimento	PERIODO DI VIGENZA 1° periodo LII - 11	SCADENZA 29/10/2028	AREA (km2) 7,37	UBICAZIONE DELLA CONCESSIONE EMILIA ROMAGNA (7,37)
936	CODICE E DENOMINAZIONE DELLA CONCESSIONE MEZZOCOLLE	TITOLARI DELLA CONCESSIONE e relative quote di partecipazione (%) PADANA ENERGIA (100) (r.u.)	PROVVEDIMENTI CONCERNENTI LA CONCESSIONE Data 7/9/2011 Natura del provvedimento Conferimento	PERIODO DI VIGENZA 1° periodo LV - 10	SCADENZA 17/07/2026	AREA (km2) 144,9	UBICAZIONE DELLA CONCESSIONE EMILIA ROMAGNA (144,9)

ELENCO DELLE CONCESSIONI DI COLTIVAZIONE ACCORDATE NELLA TERRAFERMA - Aggiornamento 30/novembre/2016

937	CODICE E DENOMINAZIONE DELLA CONCESSIONE COLLE S. GIOVANNI	TITOLARI DELLA CONCESSIONE e relative quote di partecipazione (%) ENI (50) (r.u.) GAS PLUS ITALIANA (50)	PROVVEDIMENTI CONCERNENTI LA CONCESSIONE Data 19/1/2012 13/2/2012 1/3/2013 21/11/2016 Natura del provvedimento Conferimento Rettifica Cambio intestazione quota Cambio intestazione	PERIODO DI VIGENZA 1° periodo LVI - 2 LVI - 2 LVII - 3 LX - 11	SCADENZA 19/01/2032	AREA (km2) 22,8	UBICAZIONE DELLA CONCESSIONE ABRUZZO (22,8)
938	CODICE E DENOMINAZIONE DELLA CONCESSIONE RAPAGNANO Nota: GIACIMENTO MARGINALE. La concessione deriva dalla riattribuzione della originaria Concessione di coltivazione RAPAGNANO (Eni 100%) vigente dal 17/04/1960 al 28/11/2012.	TITOLARI DELLA CONCESSIONE e relative quote di partecipazione (%) APENNINE ENERGY (100) (r.u.)	PROVVEDIMENTI CONCERNENTI LA CONCESSIONE Data 28/11/2012 17/4/2013 Natura del provvedimento Riattribuzione Modifica denominazione sociale	PERIODO DI VIGENZA 1° periodo LVI - 11 LVII - 4	SCADENZA 28/11/2022	AREA (km2) 8,49	UBICAZIONE DELLA CONCESSIONE MARCHE (8,49)
939	CODICE E DENOMINAZIONE DELLA CONCESSIONE AGLAVIZZA	TITOLARI DELLA CONCESSIONE e relative quote di partecipazione (%) ROCKHOPPER CIVITA (100) (r.u.)	PROVVEDIMENTI CONCERNENTI LA CONCESSIONE Data 17/12/2012 23/2/2015 Natura del provvedimento Conferimento Modifica denominazione sociale	PERIODO DI VIGENZA 1° periodo LVI - 12 LIX - 2	SCADENZA 17/12/2032	AREA (km2) 7,32	UBICAZIONE DELLA CONCESSIONE ABRUZZO (7,32)
940	CODICE E DENOMINAZIONE DELLA CONCESSIONE SAN LORENZO	TITOLARI DELLA CONCESSIONE e relative quote di partecipazione (%) APENNINE ENERGY (75) (r.u.) SARP (25)	PROVVEDIMENTI CONCERNENTI LA CONCESSIONE Data 10/3/2014 Natura del provvedimento Conferimento	PERIODO DI VIGENZA 1° periodo LVIII - 3	SCADENZA 24/02/2032	AREA (km2) 4,92	UBICAZIONE DELLA CONCESSIONE MARCHE (4,92)
941	CODICE E DENOMINAZIONE DELLA CONCESSIONE CASA TONETTO	TITOLARI DELLA CONCESSIONE e relative quote di partecipazione (%) APENNINE ENERGY (100) (r.u.)	PROVVEDIMENTI CONCERNENTI LA CONCESSIONE Data 14/7/2015 22/10/2015 Natura del provvedimento Conferimento Cambio intestazione quota	PERIODO DI VIGENZA 1° periodo LIX - 7 LIX - 10	SCADENZA 14/07/2035	AREA (km2) 4,5	UBICAZIONE DELLA CONCESSIONE VENETO (4,5)

ELENCO DELLE CONCESSIONI DI COLTIVAZIONE ACCORDATE IN SICILIA - Aggiornamento 30/ novembre/2016

CONCESSIONI DI COLTIVAZIONE ACCORDATE IN SICILIA

Legge Regionale 20 marzo 1950 n.30 e successive modificazioni

In Sicilia sono vigenti n. 14 CONCESSIONI DI COLTIVAZIONE per complessivi 596,85 Km^q

Regione	Numero concessioni	Superficie (Km ^q)
SICILIA	14	596,85

Nota:

In Sicilia, per la sola terrafirma, in virtù dello statuto speciale della regione, la competenza normativa e amministrativa è completamente autonoma. I dati riportati sono forniti dal competente ufficio regionale.

ELENCO DELLE CONCESSIONI DI COLTIVAZIONE ACCORDATE IN SICILIA - Aggiornamento 30/ novembre/2016

320	CODICE E DENOMINAZIONE DELLA CONCESSIONE BRONTE - S.NICOLA	TITOLARI DELLA CONCESSIONE e relative quote di partecipazione (%) ENI MEDITERRANEA IDROCARBURI (100) (r.u.)	Data	PROVVEDIMENTI CONCERNENTI LA CONCESSIONE Natura del provvedimento	Decorrenza	BUIG	PERIODO DI VIGENZA 2 ^a proroga	SCADENZA 02/03/2018	AREA (km2) 14,23	UBICAZIONE DELLA CONCESSIONE SICILIA (14,23)
321	CODICE E DENOMINAZIONE DELLA CONCESSIONE COMISO II	TITOLARI DELLA CONCESSIONE e relative quote di partecipazione (%) EDISON (100) (r.u.)	Data	PROVVEDIMENTI CONCERNENTI LA CONCESSIONE Natura del provvedimento	Decorrenza	BUIG	PERIODO DI VIGENZA 4 ^a proroga	SCADENZA 20/05/2016	AREA (km2) 3,7	UBICAZIONE DELLA CONCESSIONE SICILIA (3,7)
322	CODICE E DENOMINAZIONE DELLA CONCESSIONE FIUMETTO	TITOLARI DELLA CONCESSIONE e relative quote di partecipazione (%) ENI MEDITERRANEA IDROCARBURI (100) (r.u.)	Data	PROVVEDIMENTI CONCERNENTI LA CONCESSIONE Natura del provvedimento	Decorrenza	BUIG	PERIODO DI VIGENZA 1 ^a proroga	SCADENZA 24/08/2021	AREA (km2) 20,94	UBICAZIONE DELLA CONCESSIONE SICILIA (20,94)
323	CODICE E DENOMINAZIONE DELLA CONCESSIONE GAGLIANO	TITOLARI DELLA CONCESSIONE e relative quote di partecipazione (%) ENI MEDITERRANEA IDROCARBURI (100) (r.u.)	Data	PROVVEDIMENTI CONCERNENTI LA CONCESSIONE Natura del provvedimento	Decorrenza	BUIG	PERIODO DI VIGENZA 2 ^a proroga	SCADENZA 01/09/2017	AREA (km2) 116,23	UBICAZIONE DELLA CONCESSIONE SICILIA (116,23)
324	CODICE E DENOMINAZIONE DELLA CONCESSIONE GELA	TITOLARI DELLA CONCESSIONE e relative quote di partecipazione (%) ENI MEDITERRANEA IDROCARBURI (100) (r.u.)	Data	PROVVEDIMENTI CONCERNENTI LA CONCESSIONE Natura del provvedimento	Decorrenza	BUIG	PERIODO DI VIGENZA 1 ^a proroga	SCADENZA 09/08/2018	AREA (km2) 92,22	UBICAZIONE DELLA CONCESSIONE SICILIA (92,22)
325	CODICE E DENOMINAZIONE DELLA CONCESSIONE GIAURONE	TITOLARI DELLA CONCESSIONE e relative quote di partecipazione (%) ENI MEDITERRANEA IDROCARBURI (100) (r.u.)	Data	PROVVEDIMENTI CONCERNENTI LA CONCESSIONE Natura del provvedimento	Decorrenza	BUIG	PERIODO DI VIGENZA 1 ^a proroga	SCADENZA 29/09/2014	AREA (km2) 13	UBICAZIONE DELLA CONCESSIONE SICILIA (13)
326	CODICE E DENOMINAZIONE DELLA CONCESSIONE IRMINIO	TITOLARI DELLA CONCESSIONE e relative quote di partecipazione (%) IRMINIO (100) (r.u.)	Data	PROVVEDIMENTI CONCERNENTI LA CONCESSIONE Natura del provvedimento	Decorrenza	BUIG	PERIODO DI VIGENZA 1 ^a proroga	SCADENZA 25/01/2022	AREA (km2) 39,76	UBICAZIONE DELLA CONCESSIONE SICILIA (39,76)
327	CODICE E DENOMINAZIONE DELLA CONCESSIONE LIPPONE - MAZARA DEL VALLO	TITOLARI DELLA CONCESSIONE e relative quote di partecipazione (%) ENI MEDITERRANEA IDROCARBURI (100) (r.u.)	Data	PROVVEDIMENTI CONCERNENTI LA CONCESSIONE Natura del provvedimento	Decorrenza	BUIG	PERIODO DI VIGENZA 3 ^a proroga	SCADENZA 13/10/2017	AREA (km2) 16,57	UBICAZIONE DELLA CONCESSIONE SICILIA (16,57)

ELENCO DELLE CONCESSIONI DI COLTIVAZIONE ACCORDATE IN SICILIA - Aggiornamento 30/ novembre/2016

328	CODICE E DENOMINAZIONE DELLA CONCESSIONE RAGUSA	TITOLARI DELLA CONCESSIONE e relative quote di partecipazione (%) ENI MEDITERRANEA IDROCARBURI (100) (r.u.)	PROVVEDIMENTI CONCERNENTI LA CONCESSIONE Data Natura del provvedimento Decorrenza BUIG	PERIODO DI VIGENZA 2ª proroga 30/11/2019	SCADENZA 77,56	UBICAZIONE DELLA CONCESSIONE SICILIA (77,56)
329	CODICE E DENOMINAZIONE DELLA CONCESSIONE ROCCA CAVALLO	TITOLARI DELLA CONCESSIONE e relative quote di partecipazione (%) ENI MEDITERRANEA IDROCARBURI (100) (r.u.)	PROVVEDIMENTI CONCERNENTI LA CONCESSIONE Data Natura del provvedimento Decorrenza BUIG	PERIODO DI VIGENZA 1ª proroga 08/06/2021	SCADENZA 37,31	UBICAZIONE DELLA CONCESSIONE SICILIA (37,31)
330	CODICE E DENOMINAZIONE DELLA CONCESSIONE NOTO	TITOLARI DELLA CONCESSIONE e relative quote di partecipazione (%) ENI MEDITERRANEA IDROCARBURI (100) (r.u.)	PROVVEDIMENTI CONCERNENTI LA CONCESSIONE Data Natura del provvedimento Decorrenza BUIG	PERIODO DI VIGENZA 1º periodo 08/01/2019	SCADENZA 21,4	UBICAZIONE DELLA CONCESSIONE SICILIA (21,4)
331	CODICE E DENOMINAZIONE DELLA CONCESSIONE CASE SCHILLACI	TITOLARI DELLA CONCESSIONE e relative quote di partecipazione (%) ENI MEDITERRANEA IDROCARBURI (100) (r.u.)	PROVVEDIMENTI CONCERNENTI LA CONCESSIONE Data Natura del provvedimento Decorrenza BUIG	PERIODO DI VIGENZA 1º periodo 01/07/2024	SCADENZA 52,5	UBICAZIONE DELLA CONCESSIONE SICILIA (52,5)
332	CODICE E DENOMINAZIONE DELLA CONCESSIONE SAMPERI	TITOLARI DELLA CONCESSIONE e relative quote di partecipazione (%) ENI MEDITERRANEA IDROCARBURI (100) (r.u.)	PROVVEDIMENTI CONCERNENTI LA CONCESSIONE Data Natura del provvedimento Decorrenza BUIG	PERIODO DI VIGENZA 1º periodo 30/09/2024	SCADENZA 69,2	UBICAZIONE DELLA CONCESSIONE SICILIA (69,2)
333	CODICE E DENOMINAZIONE DELLA CONCESSIONE S. ANNA	TITOLARI DELLA CONCESSIONE e relative quote di partecipazione (%) ENI MEDITERRANEA IDROCARBURI (45) (r.u.) IRMINIO (30) EDISON (25)	PROVVEDIMENTI CONCERNENTI LA CONCESSIONE Data Natura del provvedimento Decorrenza BUIG	PERIODO DI VIGENZA 1º periodo 29/04/2029	SCADENZA 22,23	UBICAZIONE DELLA CONCESSIONE SICILIA (22,23)

ELENCO DELLE CONCESSIONI DI COLTIVAZIONE ACCORDATE NEL SOTTOFONDO MARINO - Aggiornamento 30/novembre/2016

CONCESSIONI DI COLTIVAZIONE ACCORDATE NEL SOTTOFONDO MARINO

Leggi 21 luglio 1967, n. 613 e successive modificazioni, 9 gennaio 1991, n. 9 e Decreto Legislativo 25 novembre 1996, n. 625

Nel sottofondo marino sono vigenti n. 69 CONCESSIONI DI COLTIVAZIONE per complessivi 9099,94 Km²

Zona marina	Numero concessioni	Superficie (Km ²)
EMILIA ROMAGNA	1	15,00
ZONA A	39	4.165,55
ZONA B	20	3.342,19
ZONA C	3	659,51
ZONA D	4	153,40
ZONA F	3	618,68
ZONA G	1	145,60

Nota:

Nella tabella i titoli afferenti a due o più zone sono conteggiati più volte, una per ciascuna zona mentre a ciascuna zona viene attribuita la parte di area del titolo minerario ad essa afferente.

ELENCO DELLE CONCESSIONI DI COLTIVAZIONE ACCORDATE NEL SOTTOFONDO MARINO - Aggiornamento 30/ novembre/2016

952

CODICE E DENOMINAZIONE DELLA CONCESSIONE	TITOLARI DELLA CONCESSIONE e relative quote di partecipazione (%)	PROVVEDIMENTI CONCERNENTI LA CONCESSIONE		PERIODO DI VIGENZA	SCADENZA	AREA (km2)	UBICAZIONE DELLA CONCESSIONE
		Data	Natura del provvedimento				
CERVIA MARE	ENI (100) (r.u.)	24/2/1967	Natura del provvedimento Conferimento	12/9/1966	12/09/2016	30	ZONA A (30)
		12/3/1968	Prolungamento vigenza	12/9/1986			
		31/7/1986	Approvazione piano sviluppo	31/7/1986			
		24/3/1992	Approvazione nuovo piano sviluppo	24/3/1992			
		26/8/1996	Proroga	12/9/1996			
		13/2/1998	Cambio intestazione	1/1/1998			
		20/2/2001	Modifica programma sviluppo	20/2/2001			
		23/8/2006	Proroga	12/9/2006			
		2/3/2012	Proroga	12/9/2011			

953

CODICE E DENOMINAZIONE DELLA CONCESSIONE	TITOLARI DELLA CONCESSIONE e relative quote di partecipazione (%)	PROVVEDIMENTI CONCERNENTI LA CONCESSIONE		PERIODO DI VIGENZA	SCADENZA	AREA (km2)	UBICAZIONE DELLA CONCESSIONE
		Data	Natura del provvedimento				
FASCIA CERVIA MARE	ENI (100) (r.u.)	1/8/1967	Natura del provvedimento Conferimento	1/8/1967	01/08/2017	27,0196	ZONA A (27,02)
		12/3/1968	Prolungamento vigenza	1/8/1987			
		31/7/1986	Approvazione piano sviluppo	31/7/1986			
		24/3/1992	Approvazione nuovo piano sviluppo	24/3/1992			
		21/11/1997	Proroga	1/8/1997			
		13/2/1998	Cambio intestazione	1/1/1998			
		20/2/2001	Modifica programma sviluppo	20/2/2001			
		10/6/2008	Proroga	1/8/2007			
		2/3/2012	Proroga	1/8/2012			

954

CODICE E DENOMINAZIONE DELLA CONCESSIONE	TITOLARI DELLA CONCESSIONE e relative quote di partecipazione (%)	PROVVEDIMENTI CONCERNENTI LA CONCESSIONE		PERIODO DI VIGENZA	SCADENZA	AREA (km2)	UBICAZIONE DELLA CONCESSIONE
		Data	Natura del provvedimento				
B.C 1.LF	EDISON (95) (r.u.) GAS PLUS ITALIANA (5)	27/8/1970	Natura del provvedimento Conferimento	27/8/1970	3ª proroga	45,95	ZONA B (45,95)
		2/9/1974	Ampliamento	29/5/1974			
		19/4/1979	Cambio intestazione quota	27/11/1978			
		4/8/1993	Cambio intestazione quota	23/4/1992			
		9/5/1996	Cambio intestazione quota	1/1/1996			
		9/5/1996	Cambio intestazione quota	1/3/1996			
		23/11/1998	Cambio intestazione quota	29/6/1998			
		15/9/1999	Cambio intestazione quota	1/7/1999			
		31/5/2001	Proroga	27/8/2000			
		12/2/2004	Cambio intestazione quota	1/12/2003			
		12/2/2004	Cambio intestazione quota	1/1/2004			
		20/7/2004	Cambio intestazione quota	18/5/2004			
		16/4/2010	Proroga	27/8/2010			
		1/3/2013	Cambio intestazione quota	1/3/2013			
		7/9/2016	Proroga e ripermistrazione	27/8/2015			

ELENCO DELLE CONCESSIONI DI COLTIVAZIONE ACCORDATE NEL SOTTOFONDO MARINO - Aggiornamento 30/novembre/2016

955

CODICE E DENOMINAZIONE DELLA CONCESSIONE	TITOLARI DELLA CONCESSIONE e relative quote di partecipazione (%)	PROVVEDIMENTI CONCERNENTI LA CONCESSIONE		PERIODO DI VIGENZA	SCADENZA	AREA (km2)	UBICAZIONE DELLA CONCESSIONE
		Data	Natura del provvedimento				
C.C 1.AG	ENI MEDITERRANEA IDROCARBURI (100) (r.u.)	6/10/1970	Conferimento	18/8/1967	XV - 1	79,91	ZONA C (79,91)
		2/9/1996	Modifica programma lavori	2/9/1996	XL - 10		
		28/4/1997	Proroga	18/8/1997	XLI - 5		
		22/7/1997	Approvazione nuovo piano sviluppo	22/7/1997	XLI - 8		
		13/2/1998	Cambio intestazione	1/1/1998	XLII - 3		
		3/10/2005	Trasferimento	13/1/2005	XLIX - 11		
		10/6/2008	Proroga	18/8/2007	LII - 7		
		8/8/2012	Proroga	18/8/2012	LVI - 9		

956

CODICE E DENOMINAZIONE DELLA CONCESSIONE	TITOLARI DELLA CONCESSIONE e relative quote di partecipazione (%)	PROVVEDIMENTI CONCERNENTI LA CONCESSIONE		PERIODO DI VIGENZA	SCADENZA	AREA (km2)	UBICAZIONE DELLA CONCESSIONE
		Data	Natura del provvedimento				
A.C 1.AG Nota: Presentata istanza di proroga pubblicata nel B.U.I.G. Anno LVII - N. 10.	ENI (100) (r.u.)	2/12/1970	Conferimento	13/9/1970	XV - 1	152,94	ZONA A (152,94)
		6/8/1993	Approvazione nuovo piano sviluppo	6/8/1993	XXXVII - 9		
		20/9/1996	Modifica programma sviluppo	20/9/1996	XL - 10		
		13/2/1998	Cambio intestazione	1/1/1998	XLII - 3		
		23/5/2001	Proroga	13/9/2000	XLV - 6		
		7/6/2001	Modifica programma sviluppo	7/6/2001	XLV - 7		
		14/2/2012	Proroga	14/9/2010	LVI - 2		
		17/6/2013	Rettifica	14/9/2010	LVII - 6		
		4/8/2016	Proroga	14/9/2015	LX - 8		

957

CODICE E DENOMINAZIONE DELLA CONCESSIONE	TITOLARI DELLA CONCESSIONE e relative quote di partecipazione (%)	PROVVEDIMENTI CONCERNENTI LA CONCESSIONE		PERIODO DI VIGENZA	SCADENZA	AREA (km2)	UBICAZIONE DELLA CONCESSIONE
		Data	Natura del provvedimento				
B.C 2.LF	EDISON (95) (r.u.) GAS PLUS ITALIANA (5)	2/12/1970	Conferimento	2/12/1970	XV - 1	35,06	ZONA B (35,06)
		24/4/1979	Cambio intestazione quota	27/11/1978	XXIII - 7		
		4/8/1993	Cambio intestazione quota	23/4/1992	XXXVII - 10		
		9/5/1996	Cambio intestazione quota	1/1/1996	XL - 6		
		9/5/1996	Cambio intestazione quota	1/3/1996	XL - 6		
		23/11/1998	Cambio intestazione quota	29/6/1998	XLII - 12		
		15/9/1999	Cambio intestazione quota	1/7/1999	XLIII - 10		
		31/5/2001	Proroga	2/12/2000	XLV - 6		
		12/2/2004	Cambio intestazione quota	1/12/2003	XLVIII - 3		
		12/2/2004	Cambio intestazione quota	1/1/2004	XLVIII - 3		
		20/7/2004	Cambio intestazione quota	18/5/2004	XLVIII - 8		
		16/4/2010	Proroga	2/12/2010	LIV - 5		
		1/3/2013	Cambio intestazione quota	1/3/2013	LVI - 3		
		7/9/2016	Proroga e ripermetrazione	2/12/2015	LX - 9		

ELENCO DELLE CONCESSIONI DI COLTIVAZIONE ACCORDATE NEL SOTTOFONDO MARINO - Aggiornamento 30/novembre/2016

958

CODICE E DENOMINAZIONE DELLA CONCESSIONE	TITOLARI DELLA CONCESSIONE e relative quote di partecipazione (%)	PROVVEDIMENTI CONCERNENTI LA CONCESSIONE		PERIODO DI VIGENZA	SCADENZA	AREA (km2)	UBICAZIONE DELLA CONCESSIONE
		Data	Natura del provvedimento				
A.C 2.AS	ENI (100) (r.u.)	3/12/1970	Natura del provvedimento	2ª proroga	03/12/2015	54,56	ZONA A
		10/3/1971	Conferimento	XV - 1			(54,56)
		13/2/1998	Trasferimento quota	XV - 4			
		13/6/2001	Cambio intestazione	XLII - 3			
		2/3/2012	Proroga	XLV - 7			
			Proroga	XLVI - 3			

Nota: Presentata istanza di proroga pubblicata nel B.U.I.G. Anno LVII - N. 12.

959

CODICE E DENOMINAZIONE DELLA CONCESSIONE	TITOLARI DELLA CONCESSIONE e relative quote di partecipazione (%)	PROVVEDIMENTI CONCERNENTI LA CONCESSIONE		PERIODO DI VIGENZA	SCADENZA	AREA (km2)	UBICAZIONE DELLA CONCESSIONE
		Data	Natura del provvedimento				
A.C 3.AS	ENI (100) (r.u.)	3/12/1970	Natura del provvedimento	2ª proroga	03/12/2015	23,476	ZONA A
		10/3/1971	Conferimento	XV - 1			(23,48)
		6/8/1993	Trasferimento quota	XV - 4			
		20/9/1996	Approvazione nuovo piano sviluppo	XXXVII - 9			
		13/2/1998	Modifica programma sviluppo	XL - 10			
		13/6/2001	Cambio intestazione	XLII - 3			
		17/2/2012	Proroga	XLV - 7			
			Proroga	LVI - 2			

Nota: Presentata istanza di proroga pubblicata nel B.U.I.G. Anno LVII - N. 11.

960

CODICE E DENOMINAZIONE DELLA CONCESSIONE	TITOLARI DELLA CONCESSIONE e relative quote di partecipazione (%)	PROVVEDIMENTI CONCERNENTI LA CONCESSIONE		PERIODO DI VIGENZA	SCADENZA	AREA (km2)	UBICAZIONE DELLA CONCESSIONE
		Data	Natura del provvedimento				
A.C 4.AS	ENI (100) (r.u.)	15/3/1973	Natura del provvedimento	2ª proroga	15/03/2018	23,87	ZONA A
		7/7/1973	Conferimento	XVII - 6			(23,87)
		31/7/1986	Trasferimento quota	XVII - 11			
		24/3/1992	Approvazione piano sviluppo	XXXI - 3			
		13/2/1998	Approvazione nuovo piano sviluppo	XXXVI - 5			
		20/2/2001	Cambio intestazione	XLII - 3			
		27/11/2003	Modifica programma sviluppo	XLV - 3			
		13/3/2012	Proroga	XLVIII - 1			
			Proroga	LVI - 3			

961

CODICE E DENOMINAZIONE DELLA CONCESSIONE	TITOLARI DELLA CONCESSIONE e relative quote di partecipazione (%)	PROVVEDIMENTI CONCERNENTI LA CONCESSIONE		PERIODO DI VIGENZA	SCADENZA	AREA (km2)	UBICAZIONE DELLA CONCESSIONE
		Data	Natura del provvedimento				
B.C 3.AS	ENI (100) (r.u.)	7/7/1973	Natura del provvedimento	2ª proroga	07/07/2018	221,69	ZONA B
		30/10/1974	Conferimento	XVIII - 2			(221,69)
		7/2/1976	Trasferimento quota	XIX - 3			
		14/12/1981	Trasferimento quota	XX - 5			
		31/7/1986	Ampliamento	XXV - 6			
		13/2/1998	Modifica programma lavori	XXXI - 2			
		4/12/1998	Cambio intestazione	XLII - 3			
		23/10/2000	Approvazione programma sviluppo ed esplorazione	XLIII - 1			
		12/5/2003	Approvazione programma sviluppo e perforazione	XLIV - 11			
		9/2/2010	Proroga	XLVII - 6			
		11/7/2012	Trasferimento	LIV - 3			
		21/11/2016	Proroga	LVI - 7			
			Cambio intestazione	LX - 11			

ELENCO DELLE CONCESSIONI DI COLTIVAZIONE ACCORDATE NEL SOTTOFONDO MARINO - Aggiornamento 30/novembre/2016

962

CODICE E DENOMINAZIONE DELLA CONCESSIONE	TITOLARI DELLA CONCESSIONE e relative quote di partecipazione (%)	PROVVEDIMENTI CONCERNENTI LA CONCESSIONE		PERIODO DI VIGENZA	SCADENZA	AREA (km2)	UBICAZIONE DELLA CONCESSIONE
		Data	Natura del provvedimento				
B.C 4.AS Nota: Presentata istanza di proroga pubblicata nel B.U.I.G. Anno LV - N. 9.	ENI (100) (r.u.)	7/7/1973	Conferimento	7/7/1973	XVIII - 2	147,17	ZONA B (147,17)
		30/10/1974	Trasferimento quota	30/10/1974	XIX - 3		
		7/2/1976	Trasferimento quota	7/2/1976	XX - 5		
		13/2/1998	Cambio intestazione	1/1/1998	XLII - 3		
		7/4/2003	Proroga	7/7/2003	XLVII - 5		
		9/2/2010	Trasferimento	1/1/2010	LIV - 3		
		25/3/2012	Proroga	7/7/2013	- 13		
21/11/2016	Cambio intestazione	1/10/2016	LX - 11				

963

CODICE E DENOMINAZIONE DELLA CONCESSIONE	TITOLARI DELLA CONCESSIONE e relative quote di partecipazione (%)	PROVVEDIMENTI CONCERNENTI LA CONCESSIONE		PERIODO DI VIGENZA	SCADENZA	AREA (km2)	UBICAZIONE DELLA CONCESSIONE
		Data	Natura del provvedimento				
D.C 1.AG	ENI (100) (r.u.)	7/7/1973	Conferimento	7/7/1973	XVIII - 2	68,42	ZONA D (68,42)
		5/7/1994	Aggiornamento programma lavori	5/7/1994	XXXVIII - 8		
		13/2/1998	Cambio intestazione	1/1/1998	XLII - 3		
		11/2/2003	Proroga	7/7/2003	XLVII - 3		
		9/2/2010	Trasferimento	1/1/2010	LIV - 3		
		6/8/2012	Proroga	7/7/2013	LVI - 9		

964

CODICE E DENOMINAZIONE DELLA CONCESSIONE	TITOLARI DELLA CONCESSIONE e relative quote di partecipazione (%)	PROVVEDIMENTI CONCERNENTI LA CONCESSIONE		PERIODO DI VIGENZA	SCADENZA	AREA (km2)	UBICAZIONE DELLA CONCESSIONE
		Data	Natura del provvedimento				
A.C 5.AV	ENI (100) (r.u.)	3/3/1974	Conferimento	3/3/1974	XVIII - 6	19,16	ZONA A (19,16)
		23/7/1975	Trasferimento quota	23/7/1975	XX - 1		
		9/4/1976	Trasferimento quota	9/4/1976	XX - 6		
		30/6/1980	Trasferimento quota	30/6/1980	XXIV - 7		
		4/3/1996	Modifica programma lavori	4/3/1996	XL - 4		
		13/2/1998	Cambio intestazione	1/1/1998	XLII - 3		
		3/12/2004	Proroga	3/3/2004	XLIX - 1		
		10/4/2012	Proroga	3/3/2014	LVI - 4		

965

CODICE E DENOMINAZIONE DELLA CONCESSIONE	TITOLARI DELLA CONCESSIONE e relative quote di partecipazione (%)	PROVVEDIMENTI CONCERNENTI LA CONCESSIONE		PERIODO DI VIGENZA	SCADENZA	AREA (km2)	UBICAZIONE DELLA CONCESSIONE
		Data	Natura del provvedimento				
A.C 7.AS	ENI (100) (r.u.)	12/11/1974	Conferimento	12/11/1974	XIX - 4	210,16	ZONA A (210,16)
		7/2/1976	Trasferimento quota	7/2/1976	XX - 5		
		26/6/1981	Ampliamento	23/10/1979	XXVI - 4		
		20/11/1985	Modifica programma lavori	20/11/1985	XXX - 4		
		13/2/1998	Cambio intestazione	1/1/1998	XLII - 3		
		25/1/1999	Modifica programma sviluppo	25/1/1999	XLIII - 2		
		10/5/2004	Proroga	12/11/2004	XLVIII - 6		
		11/10/2013	Proroga	12/11/2014	LVII - 10		

ELENCO DELLE CONCESSIONI DI COLTIVAZIONE ACCORDATE NEL SOTTOFONDO MARINO - Aggiornamento 30/novembre/2016

966

CODICE E DENOMINAZIONE DELLA CONCESSIONE	TITOLARI DELLA CONCESSIONE e relative quote di partecipazione (%)	PROVVEDIMENTI CONCERNENTI LA CONCESSIONE		PERIODO DI VIGENZA	SCADENZA	AREA (km2)	UBICAZIONE DELLA CONCESSIONE
		Data	Natura del provvedimento				
B.C 5.AS	ENI (100) (r.u.)	12/11/1974	Natura del provvedimento	12/11/1974	12/11/2014	98,35	ZONA B (98,35)
		7/2/1976	Conferimento	7/2/1976			
		5/10/1996	Trasferimento quota	5/10/1996			
		13/2/1998	Modifica programma lavori	1/1/1998			
		3/12/2004	Cambio intestazione	12/11/2004			
		9/2/2010	Proroga	1/1/2010			
		21/11/2016	Cambio intestazione	1/10/2016			

Nota: Presentata istanza di proroga pubblicata nel B.U.I.G. Anno LVI - N. 4.

967

CODICE E DENOMINAZIONE DELLA CONCESSIONE	TITOLARI DELLA CONCESSIONE e relative quote di partecipazione (%)	PROVVEDIMENTI CONCERNENTI LA CONCESSIONE		PERIODO DI VIGENZA	SCADENZA	AREA (km2)	UBICAZIONE DELLA CONCESSIONE
		Data	Natura del provvedimento				
A.C 6.AS	ENI (100) (r.u.)	12/11/1974	Natura del provvedimento	12/11/1974	12/11/2019	33,37	ZONA A (33,37)
		7/2/1976	Conferimento	7/2/1976			
		13/2/1998	Trasferimento quota	1/1/1998			
		3/12/2004	Cambio intestazione	12/11/2004			
		10/4/2012	Proroga	12/11/2014			

968

CODICE E DENOMINAZIONE DELLA CONCESSIONE	TITOLARI DELLA CONCESSIONE e relative quote di partecipazione (%)	PROVVEDIMENTI CONCERNENTI LA CONCESSIONE		PERIODO DI VIGENZA	SCADENZA	AREA (km2)	UBICAZIONE DELLA CONCESSIONE
		Data	Natura del provvedimento				
B.C 7.LF	EDISON (95) (r.u.)	20/5/1975	Natura del provvedimento	29/5/1974	29/05/2019	201	ZONA B (201)
		19/4/1979	Conferimento	27/11/1978			
		7/4/1989	Cambio intestazione quota	7/4/1989			
		4/8/1993	Trasferimento quota	23/4/1992			
		4/3/1994	Cambio intestazione quota	2/10/1989			
		4/3/1994	Trasferimento quota	23/3/1993			
		18/3/1996	Sospensione attività di sviluppo	23/3/1995			
			Proroga sospensione attività di sviluppo				
		9/5/1996	Cambio intestazione quota	1/1/1996			
		9/5/1996	Cambio intestazione quota	1/3/1996			
		30/4/1997	Modifica programma sviluppo	30/4/1997			
		23/11/1998	Cambio intestazione quota	29/6/1998			
		15/9/1999	Cambio intestazione quota	1/7/1999			
		12/2/2004	Cambio intestazione quota	1/12/2003			
		27/5/2004	Cambio intestazione quota	1/1/2004			
		20/7/2004	Proroga	29/5/2004			
		22/10/2012	Cambio intestazione quota	18/5/2004			
		1/3/2013	Proroga	29/5/2014			
		1/3/2013	Cambio intestazione quota	1/3/2013			
		1/3/2013	Rettificazione	1/3/2013			

Nota: Presentata istanza di unificazione con la concessione «FIUME TENNA» pubblicata nel B.U.I.G. Anno XX - N. 6.

ELENCO DELLE CONCESSIONI DI COLTIVAZIONE ACCORDATE NEL SOTTOFONDO MARINO - Aggiornamento 30/ novembre/2016

970

CODICE E DENOMINAZIONE DELLA CONCESSIONE	TITOLARI DELLA CONCESSIONE e relative quote di partecipazione (%)	PROVVEDIMENTI CONCERNENTI LA CONCESSIONE		PERIODO DI VIGENZA	SCADENZA	AREA (km2)	UBICAZIONE DELLA CONCESSIONE
		Data	Natura del provvedimento				
A.C 8.ME Nota: Presentata istanza di proroga pubblicata nel B.U.I.G. Anno LVII - N. 12.	ENI (81) (r.u.)	5/11/1975	Conferimento	5/11/1975	1 ^a proroga	51,27	ZONA A
	EDISON (19)	10/6/1976	Rettifica	10/6/1976			(51,27)
		24/11/1978	Trasferimento quota	24/11/1978	XXXIII - 7		
		16/12/1980	Estensione titolarità	16/12/1980	XXV - 4		
		26/4/1983	Cambio intestazione quota	26/4/1983	XXVII - 8		
		25/10/1985	Cambio intestazione quota	1/1/1985	XXX - 4		
		31/7/1986	Cambio intestazione quota	24/12/1985	XXXI - 2		
		19/1/1987	Modifica programma lavori	19/1/1987	XXXI - 8		
		20/7/1987	Trasferimento quota	1/12/1986	XXXII - 4		
		8/11/1988	Cambio intestazione quota	26/11/1987	XXXIII - 7		
		8/8/1991	Trasferimento quota	1/7/1989	XXXVI - 6		
		12/5/1992	Cambio intestazione quota	19/6/1991	XXXVI - 11		
		2/9/1993	Trasferimento quota	1/8/1992	XXXVII - 10		
		2/9/1993	Cambio intestazione quota	4/11/1992	XXXVII - 10		
		9/5/1996	Cambio intestazione quota	1/3/1996	XL - 6		
		6/3/1997	Trasferimento quota	11/7/1996	XLI - 4		
		6/3/1997	Rideterminazione	6/3/1997	XLI - 4		
		13/2/1998	Cambio intestazione quota	1/1/1998	XLII - 3		
		25/3/1998	Modifica programma sviluppo	25/3/1998	XLII - 4		
		20/3/2000	Cambio intestazione quota	1/1/2000	XLIV - 4		
	20/4/2001	Cambio intestazione quota	1/10/2000	XLV - 5			
	18/9/2001	Trasferimento quota	29/6/2001	XLV - 10			
	12/2/2004	Intestazione quota	1/12/2003	XLVIII - 3			
	28/11/2005	Proroga	5/11/2005	XLIX - 12			
	28/11/2005	Approvazione nuovo programma lavori	28/11/2005	XLIX - 12			

ELENCO DELLE CONCESSIONI DI COLTIVAZIONE ACCORDATE NEL SOTTOFONDO MARINO - Aggiornamento 30/novembre/2016

971

CODICE E DENOMINAZIONE DELLA CONCESSIONE	TITOLARI DELLA CONCESSIONE e relative quote di partecipazione (%)	PROVVEDIMENTI CONCERNENTI LA CONCESSIONE		PERIODO DI VIGENZA	SCADENZA	AREA (km2)	UBICAZIONE DELLA CONCESSIONE
		Data	Natura del provvedimento				
B.C 8.LF	EDISON (61,7175) (r.u.) ENI (38;2825)	9/3/1978	Conferimento	9/3/1978	1ª proroga	369,62	ZONA B (369,62)
		20/11/1978	Trasferimento quota	20/11/1978	XXII - 7		
		16/7/1979	Cambio intestazione quota	27/11/1978	XXIII - 3		
		13/9/1982	Trasferimento quota	3/9/1982	XXII - 9		
		4/4/1984	Modifica programma lavori	4/4/1984	XXVI - 12		
		8/5/1984	Trasferimento quota	8/5/1984	XXVIII - 7		
		20/11/1985	Approvazione programma definitivo	20/11/1985	XXVIII - 10		
		15/4/1987	Trasferimento quota	15/4/1987	XXX - 4		
		3/7/1989	Modifica programma lavori	3/7/1989	XXXI - 11		
		29/6/1990	Approvazione nuovo programma lavori	29/6/1990	XXXIII - 11		
		9/9/1991	Approvazione nuovo programma di sviluppo e ricerca	9/9/1991	XXXVI - 6		
		4/8/1993	Cambio intestazione quota	23/4/1992	XXXV - 10		
		13/2/1998	Cambio intestazione quota	1/1/1998	XXXVII - 10		
		23/11/1998	Cambio intestazione quota	29/6/1998	XLII - 3		
		15/9/1999	Cambio intestazione quota	1/7/1999	XLII - 12		
12/2/2004	Intestazione quota	1/12/2003	XLIII - 10				
29/2/2008	Approvazione programma lavori	29/2/2008	XLVIII - 3				
29/2/2008	Proroga	9/3/2008	LII - 3				

972

CODICE E DENOMINAZIONE DELLA CONCESSIONE	TITOLARI DELLA CONCESSIONE e relative quote di partecipazione (%)	PROVVEDIMENTI CONCERNENTI LA CONCESSIONE		PERIODO DI VIGENZA	SCADENZA	AREA (km2)	UBICAZIONE DELLA CONCESSIONE
		Data	Natura del provvedimento				
D.C 2.AG	ENI (100) (r.u.)	24/7/1978	Conferimento	24/7/1978	1ª proroga	44,35	ZONA D (44,35)
		15/7/1997	Integrazione programma lavori	15/7/1997	XXII - 10		
		13/2/1998	Cambio intestazione	1/1/1998	XLI - 8		
		10/6/2008	Proroga	24/7/2008	XLII - 3		
		9/2/2010	Trasferimento	1/1/2010	LII - 7		
					LIV - 3		

973

CODICE E DENOMINAZIONE DELLA CONCESSIONE	TITOLARI DELLA CONCESSIONE e relative quote di partecipazione (%)	PROVVEDIMENTI CONCERNENTI LA CONCESSIONE		PERIODO DI VIGENZA	SCADENZA	AREA (km2)	UBICAZIONE DELLA CONCESSIONE
		Data	Natura del provvedimento				
B.C 9.AS	ENI (66,666667) (r.u.) EDISON (33,333333)	20/11/1978	Conferimento	20/11/1978	1ª proroga	262,86	ZONA B (262,86)
		6/10/1992	Trasferimento quota	18/3/1992	XXIII - 2		
		2/9/1993	Cambio intestazione quota	4/11/1992	XXXVII - 10		
		13/2/1998	Cambio intestazione quota	1/1/1998	XXXVII - 10		
		12/2/2004	Intestazione quota	1/12/2003	XLII - 3		
		10/6/2008	Proroga	20/11/2008	XLVIII - 3		
		9/2/2010	Trasferimento quota	1/1/2010	LII - 7		
		21/11/2016	Cambio intestazione	1/10/2016	LIV - 3		
					LX - 11		

ELENCO DELLE CONCESSIONI DI COLTIVAZIONE ACCORDATE NEL SOTTOFONDO MARINO - Aggiornamento 30/novembre/2016

975

CODICE E DENOMINAZIONE DELLA CONCESSIONE	TITOLARI DELLA CONCESSIONE e relative quote di partecipazione (%)	PROVVEDIMENTI CONCERNENTI LA CONCESSIONE		PERIODO DI VIGENZA	SCADENZA	AREA (km2)	UBICAZIONE DELLA CONCESSIONE
		Data	Natura del provvedimento				
C.C 3.AG	ENI MEDITERRANEA IDROCARBURI (100) (r.u.)	13/6/1980	Conferimento	13/6/1980	13/06/2020	394,8	ZONA C (394,8)
		14/3/1989	Modifica programma lavori	14/3/1989			
		8/5/1996	Modifica programma lavori	8/5/1996			
		22/7/1997	Approvazione nuovo programma di esplorazione	22/7/1997			
		13/2/1998	Cambio intestazione	1/1/1998			
		12/7/2005	Trasferimento	13/1/2005			
		20/10/2005	Modifica programma lavori	20/10/2005			
		1/3/2010	Proroga	13/6/2010			

976

CODICE E DENOMINAZIONE DELLA CONCESSIONE	TITOLARI DELLA CONCESSIONE e relative quote di partecipazione (%)	PROVVEDIMENTI CONCERNENTI LA CONCESSIONE		PERIODO DI VIGENZA	SCADENZA	AREA (km2)	UBICAZIONE DELLA CONCESSIONE
		Data	Natura del provvedimento				
D.C 3.AG	ENI (100) (r.u.)	16/12/1980	Conferimento	16/12/1980	16/12/2010	47,84	ZONA F (24,11)
		5/6/1995	Sospensione attività di sviluppo e produzione	5/6/1995			ZONA D (23,73)
		23/6/1997	Proroga sospensione attività sviluppo e produzione	31/12/1996			
		13/2/1998	Cambio intestazione	1/1/1998			

Nota: Presentata istanza di rinuncia pubblicata nel B.U.I.G. Anno XLVIII - N. 11.

977

CODICE E DENOMINAZIONE DELLA CONCESSIONE	TITOLARI DELLA CONCESSIONE e relative quote di partecipazione (%)	PROVVEDIMENTI CONCERNENTI LA CONCESSIONE		PERIODO DI VIGENZA	SCADENZA	AREA (km2)	UBICAZIONE DELLA CONCESSIONE
		Data	Natura del provvedimento				
B.C 10.AS	ENI (51) (r.u.) EDISON (49)	16/12/1980	Conferimento	27/5/1980	27/05/2020	216,85	ZONA B (216,85)
		7/7/1989	Approvazione integrazione programma	7/7/1989			
		6/10/1992	Trasferimento quota	18/3/1992			
		2/9/1993	Cambio intestazione quota	4/11/1992			
		13/2/1998	Cambio intestazione quota	1/1/1998			
		12/2/2004	Intestazione quota	1/12/2003			
		7/1/2010	Proroga	27/5/2010			
		9/2/2010	Trasferimento quota	1/1/2010			
		21/11/2016	Cambio intestazione	1/10/2016			

978

CODICE E DENOMINAZIONE DELLA CONCESSIONE	TITOLARI DELLA CONCESSIONE e relative quote di partecipazione (%)	PROVVEDIMENTI CONCERNENTI LA CONCESSIONE		PERIODO DI VIGENZA	SCADENZA	AREA (km2)	UBICAZIONE DELLA CONCESSIONE
		Data	Natura del provvedimento				
A.C 9.AG	ENI (100) (r.u.)	26/6/1981	Conferimento	23/10/1979	23/10/2009	138,59	ZONA A (138,59)
		13/2/1998	Cambio intestazione	1/1/1998			

Nota: Presentata istanza di proroga pubblicata nel B.U.I.G. Anno LII - N. 11.

ELENCO DELLE CONCESSIONI DI COLTIVAZIONE ACCORDATE NEL SOTTOFONDO MARINO - Aggiornamento 30/ novembre/2016

979

CODICE E DENOMINAZIONE DELLA CONCESSIONE	TITOLARI DELLA CONCESSIONE e relative quote di partecipazione (%)	PROVVEDIMENTI CONCERNENTI LA CONCESSIONE		PERIODO DI VIGENZA	SCADENZA	AREA (km2)	UBICAZIONE DELLA CONCESSIONE
		Data	Natura del provvedimento				
B.C 11.AS Nota: Presentata istanza di proroga pubblicata nel B.U.I.G. Anno LIV - N. 8.	ENI (51) (r.u.) EDISON (49)	26/6/1981	Natura del provvedimento	BUIG	1° periodo	26/06/2011	ZONA B (177,59)
		26/6/1981	Conferimento	XXVI - 1			
		6/10/1992	Trasferimento quota	XXXVII - 10			
		2/9/1993	Cambio intestazione quota	XXXVII - 10			
		13/2/1998	Cambio intestazione quota	XLII - 3			
12/2/2004	Intestazione quota	XLVIII - 3					

980

CODICE E DENOMINAZIONE DELLA CONCESSIONE	TITOLARI DELLA CONCESSIONE e relative quote di partecipazione (%)	PROVVEDIMENTI CONCERNENTI LA CONCESSIONE		PERIODO DI VIGENZA	SCADENZA	AREA (km2)	UBICAZIONE DELLA CONCESSIONE
		Data	Natura del provvedimento				
A.C 10.AG	ENI (100) (r.u.)	26/6/1981	Natura del provvedimento	BUIG	1ª proroga	23/10/2019	ZONA A (76,95)
		26/6/1981	Conferimento	XXVI - 6			
		25/10/1985	Modifica programma lavori	XXX - 4			
		13/2/1998	Cambio intestazione	XLII - 3			
		29/7/2009	Proroga	LIII - 8			

981

CODICE E DENOMINAZIONE DELLA CONCESSIONE	TITOLARI DELLA CONCESSIONE e relative quote di partecipazione (%)	PROVVEDIMENTI CONCERNENTI LA CONCESSIONE		PERIODO DI VIGENZA	SCADENZA	AREA (km2)	UBICAZIONE DELLA CONCESSIONE
		Data	Natura del provvedimento				
A.C 11.AG	ENI (100) (r.u.)	26/6/1981	Natura del provvedimento	BUIG	1ª proroga	23/10/2019	ZONA A (154,69)
		26/6/1981	Conferimento	XXVI - 6			
		27/12/1983	Estensione titolarità	XXVIII - 3			
		25/10/1985	Modifica programma lavori	XXX - 4			
		4/7/1989	Trasferimento quota	XXXIII - 11			
		13/2/1998	Cambio intestazione quota	XLII - 3			
		4/7/2001	Cambio intestazione quota	XLV - 8			
		7/11/2008	Cambio intestazione quota	LII - 12			
		6/7/2009	Proroga	LIII - 8			
		16/9/2011	Trasferimento quota	LV - 10			
		30/11/2011	Rettifica	LV - 12			

983

CODICE E DENOMINAZIONE DELLA CONCESSIONE	TITOLARI DELLA CONCESSIONE e relative quote di partecipazione (%)	PROVVEDIMENTI CONCERNENTI LA CONCESSIONE		PERIODO DI VIGENZA	SCADENZA	AREA (km2)	UBICAZIONE DELLA CONCESSIONE
		Data	Natura del provvedimento				
D.C 4.AG	ENI (100) (r.u.)	13/9/1982	Natura del provvedimento	BUIG	1ª proroga	31/03/2021	ZONA D (16,9)
		13/9/1982	Conferimento	XXVI - 10			
		5/7/1994	Aggiornamento programma lavori	XXXVIII - 8			
		13/2/1998	Cambio intestazione	XLII - 3			
		9/2/2010	Trasferimento	LIV - 3			
		30/3/2012	Proroga	LVI - 3			

984

CODICE E DENOMINAZIONE DELLA CONCESSIONE	TITOLARI DELLA CONCESSIONE e relative quote di partecipazione (%)	PROVVEDIMENTI CONCERNENTI LA CONCESSIONE		PERIODO DI VIGENZA	SCADENZA	AREA (km2)	UBICAZIONE DELLA CONCESSIONE
		Data	Natura del provvedimento				
A.C 12.AG	ENI (100) (r.u.)	13/9/1982	Natura del provvedimento	BUIG	1ª proroga	23/10/2019	ZONA A (143,75)
		13/9/1982	Conferimento	XXVI - 12			
		20/1/1987	Modifica programma lavori	XXXI - 5			
		17/6/1994	Approvazione nuovo programma di ricerca	XXXVIII - 8			
		13/2/1998	Cambio intestazione	XLII - 3			
29/7/2009	Proroga	LIII - 8					

ELENCO DELLE CONCESSIONI DI COLTIVAZIONE ACCORDATE NEL SOTTOFONDO MARINO - Aggiornamento 30/novembre/2016

985

CODICE E DENOMINAZIONE DELLA CONCESSIONE	TITOLARI DELLA CONCESSIONE e relative quote di partecipazione (%)	PROVVEDIMENTI CONCERNENTI LA CONCESSIONE		PERIODO DI VIGENZA	SCADENZA	AREA (km2)	UBICAZIONE DELLA CONCESSIONE
		Data	Natura del provvedimento				
A.C 13.AS	ENI (51) (r.u.) EDISON (49)	13/9/1982	Natura del provvedimento Conferimento	23/10/1979	XXVI - 12	135,97	ZONA A (135,97)
		6/12/1992	Trasferimento quota	18/3/1992	XXVII - 10		
		2/9/1993	Cambio intestazione quota	4/11/1992	XXXVII - 10		
		17/6/1994	Modifica programma lavori	17/6/1994	XXXVIII - 7		
		13/2/1998	Cambio intestazione quota	1/1/1998	XLII - 3		
		12/2/2004	Intestazione quota	1/12/2003	XLVIII - 3		
		29/7/2009	Proroga	23/10/2009	LIII - 8		

986

CODICE E DENOMINAZIONE DELLA CONCESSIONE	TITOLARI DELLA CONCESSIONE e relative quote di partecipazione (%)	PROVVEDIMENTI CONCERNENTI LA CONCESSIONE		PERIODO DI VIGENZA	SCADENZA	AREA (km2)	UBICAZIONE DELLA CONCESSIONE
		Data	Natura del provvedimento				
B.C 13.AS	ENI (51) (r.u.) EDISON (49)	13/9/1982	Natura del provvedimento Conferimento	27/5/1980	XXVI - 12	395,52	ZONA B (395,52)
		6/10/1992	Trasferimento quota	18/3/1992	XXXVII - 10		
		2/9/1993	Cambio intestazione quota	4/11/1992	XXXVII - 10		
		23/7/1996	Sospensione lavori di sviluppo	23/7/1996	XL - 8		
		23/7/1996	Modifica programma lavori	23/7/1996	XL - 8		
		13/7/1998	Cambio intestazione quota	1/1/1998	XLII - 3		
		3/3/2000	Approvazione nuovo programma di sviluppo e ricerca	3/3/2000	XLIV - 3		
		12/2/2004	Intestazione quota	1/12/2003	XLVIII - 3		
		5/4/2011	Proroga	27/5/2010	LV - 5		
		18/2/2015	Modifica programma lavori	18/2/2015	LIX - 2		

Nota: Presentata istanza di variazione del programma dei lavori pubblicata nel B.U.I.G. Anno LVII - N. 10.

987

CODICE E DENOMINAZIONE DELLA CONCESSIONE	TITOLARI DELLA CONCESSIONE e relative quote di partecipazione (%)	PROVVEDIMENTI CONCERNENTI LA CONCESSIONE		PERIODO DI VIGENZA	SCADENZA	AREA (km2)	UBICAZIONE DELLA CONCESSIONE
		Data	Natura del provvedimento				
B.C 14.AS	ENI (51) (r.u.) EDISON (49)	13/9/1982	Natura del provvedimento Conferimento	27/5/1980	XXVI - 12	228,24	ZONA B (228,24)
		6/10/1992	Trasferimento quota	18/3/1992	XXXVII - 10		
		2/9/1993	Cambio intestazione quota	4/11/1992	XXXVII - 10		
		13/2/1998	Cambio intestazione quota	1/1/1998	XLII - 3		
		14/1/2003	Modifica programma sviluppo	14/1/2003	XLVII - 2		
		12/2/2004	Intestazione quota	1/12/2003	XLVIII - 3		
		29/1/2010	Proroga	27/5/2010	LIV - 2		

ELENCO DELLE CONCESSIONI DI COLTIVAZIONE ACCORDATE NEL SOTTOFONDO MARINO - Aggiornamento 30/novembre/2016

988

CODICE E DENOMINAZIONE DELLA CONCESSIONE	TITOLARI DELLA CONCESSIONE e relative quote di partecipazione (%)	PROVVEDIMENTI CONCERNENTI LA CONCESSIONE		PERIODO DI VIGENZA	SCADENZA	AREA (km2)	UBICAZIONE DELLA CONCESSIONE
		Data	Natura del provvedimento				
B.C 12.AS	ENI (51) (r.u.) EDISON (49)	13/9/1982	Natura del provvedimento	27/5/1980	27/05/2010	223,1	ZONA B
	Nota: Presentata istanza di proroga pubblicata nel B.U.I.G. Anno LIV - N. 6.	20/11/1985	Conferimento	31/3/1985			(223,1)
		10/7/1989	Proroga inizio perforazione	10/7/1989			
			Approvazione nuovo programma di ricerca	XXXIV - 1			
		6/10/1992	Trasferimento quota	18/3/1992			
		2/9/1993	Cambio intestazione quota	4/11/1992			
		13/2/1998	Cambio intestazione quota	XLII - 3			
		12/2/2004	Intestazione quota	1/12/2003			
		9/2/2010	Trasferimento quota	1/1/2010			
		21/11/2016	Cambio intestazione	1/10/2016			

989

CODICE E DENOMINAZIONE DELLA CONCESSIONE	TITOLARI DELLA CONCESSIONE e relative quote di partecipazione (%)	PROVVEDIMENTI CONCERNENTI LA CONCESSIONE		PERIODO DI VIGENZA	SCADENZA	AREA (km2)	UBICAZIONE DELLA CONCESSIONE
		Data	Natura del provvedimento				
A.C 14.AS	ENI (51) (r.u.) EDISON (49)	28/4/1983	Natura del provvedimento	18/3/1981	18/03/2011	152,28	ZONA A
	Nota: Presentata istanza di proroga pubblicata nel B.U.I.G. Anno LIV - N. 4.	6/10/1992	Conferimento	18/3/1992			(152,28)
		2/9/1993	Trasferimento quota	4/11/1992			
		13/2/1998	Cambio intestazione quota	1/1/1998			
		12/2/2004	Intestazione quota	1/12/2003			

990

CODICE E DENOMINAZIONE DELLA CONCESSIONE	TITOLARI DELLA CONCESSIONE e relative quote di partecipazione (%)	PROVVEDIMENTI CONCERNENTI LA CONCESSIONE		PERIODO DI VIGENZA	SCADENZA	AREA (km2)	UBICAZIONE DELLA CONCESSIONE
		Data	Natura del provvedimento				
A.C 15.AX	ENI (90) (r.u.) EDISON (10)	27/4/1983	Natura del provvedimento	18/3/1981	18/03/2011	75,62	ZONA A
	Nota: Presentata istanza di proroga pubblicata nel B.U.I.G. Anno LIV - N. 4.	23/2/1984	Conferimento	27/4/1983			(75,62)
		4/8/1993	Rettifica	23/4/1992			
		6/8/1993	Cambio intestazione quota	6/11/1990			
		13/2/1998	Trasferimento quota	1/1/1998			
		23/11/1998	Cambio intestazione quota	29/6/1998			
		15/9/1999	Cambio intestazione quota	1/7/1999			
		12/2/2004	Intestazione quota	1/12/2003			

ELENCO DELLE CONCESSIONI DI COLTIVAZIONE ACCORDATE NEL SOTTOFONDO MARINO - Aggiornamento 30/ novembre/2016

991

CODICE E DENOMINAZIONE DELLA CONCESSIONE	TITOLARI DELLA CONCESSIONE e relative quote di partecipazione (%)	PROVVEDIMENTI CONCERNENTI LA CONCESSIONE		PERIODO DI VIGENZA	SCADENZA	AREA (km2)	UBICAZIONE DELLA CONCESSIONE
		Data	Natura del provvedimento				
C.C 6.EO	EDISON (60) (r.u.) ENI (40)	17/2/1984	Natura del provvedimento	17/2/1984	28/12/2022	184,8	ZONA C (184,8)
		10/10/1984	Conferimento e unificazione	10/10/1984			
		7/8/1985	Trasferimento quota	1/1/1985			
		2/7/1990	Cambio intestazione quota	1/7/1989			
		12/5/1992	Trasferimento quota	19/6/1991			
		2/1/1993	Cambio intestazione quota	16/1/1992			
		2/9/1993	Trasferimento quota	15/10/1992			
		13/2/1998	Cambio intestazione quota	1/1/1998			
		29/9/1999	Cambio intestazione quota	30/11/1998			
		10/12/1999	Cambio intestazione quota	31/12/1999			
		12/2/2004	Assunzione quota	1/12/2003			
		13/11/2015	Intestazione quota	28/12/2012			
			Proroga				

993

CODICE E DENOMINAZIONE DELLA CONCESSIONE	TITOLARI DELLA CONCESSIONE e relative quote di partecipazione (%)	PROVVEDIMENTI CONCERNENTI LA CONCESSIONE		PERIODO DI VIGENZA	SCADENZA	AREA (km2)	UBICAZIONE DELLA CONCESSIONE
		Data	Natura del provvedimento				
B.C 15.AV	ENI (100) (r.u.)	7/9/1984	Natura del provvedimento	12/1/1982	12/01/2022	168,79	ZONA B (168,79)
		31/7/1986	Conferimento	31/7/1986			
		8/8/1991	Approvazione piano sviluppo	1/7/1989			
		12/5/1992	Trasferimento quota	19/6/1991			
		2/9/1993	Cambio intestazione quota	1/8/1992			
		2/9/1993	Trasferimento quota	4/11/1992			
		15/10/1995	Cambio intestazione quota	1/1/1985			
		9/5/1996	Cambio intestazione quota	1/1/1996			
		9/5/1996	Cambio intestazione quota	1/3/1996			
		5/2/1998	Assunzione quota	29/12/1997			
		13/2/1998	Cambio intestazione quota	1/1/1998			
		10/3/2000	Assunzione quota	5/3/1998			
		9/2/2010	Assunzione quota	1/1/2010			
		15/3/2012	Trasferimento	12/1/2012			
		21/11/2016	Proroga	1/10/2016			
			Cambio intestazione quota				

995

CODICE E DENOMINAZIONE DELLA CONCESSIONE	TITOLARI DELLA CONCESSIONE e relative quote di partecipazione (%)	PROVVEDIMENTI CONCERNENTI LA CONCESSIONE		PERIODO DI VIGENZA	SCADENZA	AREA (km2)	UBICAZIONE DELLA CONCESSIONE
		Data	Natura del provvedimento				
A.C 16.AG Nota: Presentata istanza di proroga pubblicata nel B.U.I.G. Anno LVII - N. 6.	ENI (70) (r.u.) EDISON (30)	31/7/1986	Natura del provvedimento	19/5/1985	19/05/2015	539,84	ZONA A (539,84)
		8/8/1991	Conferimento	1/7/1989			
		12/5/1992	Trasferimento quota	19/6/1991			
		4/8/1993	Cambio intestazione quota	23/4/1992			
		2/9/1993	Cambio intestazione quota	1/8/1992			
		2/9/1993	Trasferimento quota	4/11/1992			
		13/2/1998	Cambio intestazione quota	1/1/1998			
		23/11/1998	Cambio intestazione quota	29/6/1998			
		15/9/1999	Cambio intestazione quota	1/7/1999			
		12/2/2004	Cambio intestazione quota	1/12/2003			
			Intestazione quota				

ELENCO DELLE CONCESSIONI DI COLTIVAZIONE ACCORDATE NEL SOTTOFONDO MARINO - Aggiornamento 30/ novembre/2016

996

CODICE E DENOMINAZIONE DELLA CONCESSIONE	TITOLARI DELLA CONCESSIONE e relative quote di partecipazione (%)	PROVVEDIMENTI CONCERNENTI LA CONCESSIONE		PERIODO DI VIGENZA	SCADENZA	AREA (km2)	UBICAZIONE DELLA CONCESSIONE
		Data	Natura del provvedimento				
B.C 17.TO	ENI (100) (r.u.)	18/10/1988	Conferimento	18/10/1988	18/10/2018	206,94	ZONA B (206,94)
		8/4/1991	Cambio intestazione quota	26/11/1987			
		18/7/1991	Approvazione piano sviluppo	18/7/1991			
		8/2/1993	Trasferimento quota	13/9/1991			
		8/2/1993	Trasferimento quota e nomina r.u.	17/10/1991			
		2/9/1993	Trasferimento quota	1/8/1992			
		2/9/1993	Cambio intestazione quota	4/11/1992			
		3/9/1993	Modifica programma lavori	3/9/1993			
		29/3/1994	Trasferimento quota	31/12/1993			
		1/8/1994	Cambio intestazione quota	5/5/1994			
		1/8/1994	Proroga termine di inizio produzione	1/8/1994			
		7/3/1997	Trasferimento quota	20/12/1996			
		22/7/1997	Trasferimento quota	9/6/1997			
		29/10/1997	Modifica programma sviluppo	29/10/1997			
		3/12/1997	Trasferimento quote	17/10/1997			
		13/2/1998	Cambio intestazione	1/1/1998			
		26/11/2002	Ampliamento	26/11/2002			
		14/12/2009	Approvazione nuovo programma lavori	14/12/2009			
		18/2/2015	Modifica programma lavori	18/2/2015			

997

CODICE E DENOMINAZIONE DELLA CONCESSIONE	TITOLARI DELLA CONCESSIONE e relative quote di partecipazione (%)	PROVVEDIMENTI CONCERNENTI LA CONCESSIONE		PERIODO DI VIGENZA	SCADENZA	AREA (km2)	UBICAZIONE DELLA CONCESSIONE
		Data	Natura del provvedimento				
B.C 18.RI	ENI (100) (r.u.)	18/10/1988	Conferimento	18/10/1988	18/10/2018	74,43	ZONA B (74,43)
		9/5/1996	Cambio intestazione	1/1/1996			
		9/5/1996	Cambio intestazione	1/3/1996			
		1/6/1998	Trasferimento titolarità	1/4/1998			

998

CODICE E DENOMINAZIONE DELLA CONCESSIONE	TITOLARI DELLA CONCESSIONE e relative quote di partecipazione (%)	PROVVEDIMENTI CONCERNENTI LA CONCESSIONE		PERIODO DI VIGENZA	SCADENZA	AREA (km2)	UBICAZIONE DELLA CONCESSIONE
		Data	Natura del provvedimento				
F.C 1.AG	ENI (100) (r.u.)	23/1/1989	Conferimento	24/5/1987	24/05/2017	38,26	ZONA F (38,26)
		13/2/1998	Cambio intestazione	1/1/1998			
		9/2/2010	Trasferimento	1/1/2010			

ELENCO DELLE CONCESSIONI DI COLTIVAZIONE ACCORDATE NEL SOTTOFONDO MARINO - Aggiornamento 30/novembre/2016

CODICE E DENOMINAZIONE DELLA CONCESSIONE	TITOLARI DELLA CONCESSIONE e relative quote di partecipazione (%)	PROVVEDIMENTI CONCERNENTI LA CONCESSIONE		PERIODO DI VIGENZA	SCADENZA	AREA (km2)	UBICAZIONE DELLA CONCESSIONE
		Data	Natura del provvedimento				
1000 A.C. 17.AG	ENI (75) (r.u.) EDISON (25)	7/4/1989	Natura del provvedimento	1° periodo	26/05/2017	151,37	ZONA A (151,37)
		8/8/1991	Conferimento	Decorrenza			
		12/5/1992	Trasferimento quota	26/5/1987			
		2/9/1993	Cambio intestazione quota	1/7/1989			
		2/9/1993	Trasferimento quota	XXXIII - 11			
		8/5/1996	Cambio intestazione quota	XXXVI - 6			
		10/4/1997	Modifica programma sviluppo	19/6/1991			
		13/2/1998	Modifica programma sviluppo	1/8/1992			
		12/2/2004	Cambio intestazione quota	XXXVII - 10			
			Intestazione quota	XL - 6			
				10/4/1997			
				1/1/1998			
				1/12/2003			
				XLVIII - 3			
1001							
1001 A.C. 18.AG	ENI (100) (r.u.)	18/12/1989	Natura del provvedimento	1° periodo	04/09/2017	155,18	ZONA A (155,18)
		13/2/1998	Cambio intestazione	Decorrenza			
				4/9/1987			
				XXXIV - 10			
				XLII - 3			
1002							
1002 B.C. 20.AS	ENI (51) (r.u.) EDISON (49)	16/1/1992	Natura del provvedimento	1° periodo	27/05/2010	82,21	ZONA B (82,21)
		6/10/1992	Conferimento	Decorrenza			
		2/9/1993	Trasferimento quota	27/5/1980			
		2/4/1996	Cambio intestazione quota	18/3/1992			
			Approvazione nuovo programma di esplorazione	4/11/1992			
			Cambio intestazione quota	XL - 5			
			Intestazione quota	1/1/1998			
				XLII - 3			
				1/12/2003			
				XLVIII - 3			
1003							
1003 F.C. 2.AG	ENI (100) (r.u.)	19/3/1992	Natura del provvedimento	1° periodo	25/05/2020	556,31	ZONA F (556,31)
		8/8/1994	Conferimento	Decorrenza			
			Approvazione progr. svil. definit. e ulter. ric.	25/5/1990			
			Cambio intestazione	8/8/1994			
				XXXVI - 6			
				XXXVIII - 9			
				XLII - 3			
1004							
1004 A.C. 19.PI	ENI (85) (r.u.) ROCKHOPPER ITALIA (15)	7/3/1994	Natura del provvedimento	1° periodo	07/03/2024	219,46	ZONA A (219,46)
		14/6/1996	Conferimento	Decorrenza			
		14/6/1996	Trasferimento quota	30/11/1993			
		13/2/1998	Cambio intestazione quota	1/1/1996			
		5/4/2002	Cambio intestazione quota	23/1/1996			
		30/6/2005	Trasferimento quota	XL - 7			
		16/4/2008	Trasferimento quota	XLII - 3			
		23/2/2015	Cambio intestazione quota	29/11/2001			
			Modifica denominazione sociale	XLVI - 12			
				XLIX - 7			
				LII - 5			
				LIX - 2			

ELENCO DELLE CONCESSIONI DI COLTIVAZIONE ACCORDATE NEL SOTTOFONDO MARINO - Aggiornamento 30/novembre/2016

1005	CODICE E DENOMINAZIONE DELLA CONCESSIONE A.C 20.AG	TITOLARI DELLA CONCESSIONE e relative quote di partecipazione (%) ENI (100) (r.u.)	PROVVEDIMENTI CONCERNENTI LA CONCESSIONE Data 7/3/1994 13/2/1998 Natura del provvedimento Conferimento Cambio intestazione	PERIODO DI VIGENZA 1° periodo 1/1/1998 XXVIII - 4 XLII - 3	SCADENZA 07/03/2024	AREA (km2) 99,42	UBICAZIONE DELLA CONCESSIONE ZONA A (99,42)
1006	CODICE E DENOMINAZIONE DELLA CONCESSIONE A.C 21.AG	TITOLARI DELLA CONCESSIONE e relative quote di partecipazione (%) ENI (51) (r.u.) EDISON (49)	PROVVEDIMENTI CONCERNENTI LA CONCESSIONE Data 9/11/1994 13/2/1998 27/11/2003 12/2/2004 Natura del provvedimento Conferimento Cambio intestazione quota Approvazione nuovo programma lavori Intestazione quota	PERIODO DI VIGENZA 1° periodo 9/11/1994 1/1/1998 27/11/2003 1/12/2003 XXXVIII - 12 XLII - 3 XLVIII - 1 XLVIII - 3	SCADENZA 09/11/2024	AREA (km2) 99,84	UBICAZIONE DELLA CONCESSIONE ZONA A (99,84)
1007	CODICE E DENOMINAZIONE DELLA CONCESSIONE B.C 21.AG	TITOLARI DELLA CONCESSIONE e relative quote di partecipazione (%) ENI (51) (r.u.) EDISON (49)	PROVVEDIMENTI CONCERNENTI LA CONCESSIONE Data 9/11/1994 13/2/1998 7/12/1999 12/2/2004 9/2/2010 21/11/2016 Natura del provvedimento Conferimento Cambio intestazione quota Modifica programma sviluppo Intestazione quota Trasferimento quota Cambio intestazione	PERIODO DI VIGENZA 1° periodo 9/11/1994 1/1/1998 7/12/1999 1/12/2003 1/1/2010 1/10/2016 XXXVIII - 12 XLII - 3 XLIV - 1 XLVIII - 3 LIV - 3 LX - 11	SCADENZA 09/11/2024	AREA (km2) 82,88	UBICAZIONE DELLA CONCESSIONE ZONA B (82,88)
1008	CODICE E DENOMINAZIONE DELLA CONCESSIONE PORTO CORSINI MARE	TITOLARI DELLA CONCESSIONE e relative quote di partecipazione (%) ENI (100) (r.u.)	PROVVEDIMENTI CONCERNENTI LA CONCESSIONE Data 5/10/1996 13/2/1998 4/7/2001 7/7/2006 13/3/2012 Natura del provvedimento Unificazione Cambio intestazione Approvazione nuovo programma di sviluppo e ricerca Proroga Proroga	PERIODO DI VIGENZA 2° proroga 1/10/1996 1/1/1998 4/7/2001 26/5/2006 26/5/2011 L - 8 LVI - 3	SCADENZA 26/05/2016	AREA (km2) 56,41	UBICAZIONE DELLA CONCESSIONE ZONA A (56,41)
1009	CODICE E DENOMINAZIONE DELLA CONCESSIONE A.C 22.EA	TITOLARI DELLA CONCESSIONE e relative quote di partecipazione (%) ENI (100) (r.u.)	PROVVEDIMENTI CONCERNENTI LA CONCESSIONE Data 18/9/1997 Natura del provvedimento Attribuzione	PERIODO DI VIGENZA 1° periodo 1/1/1997 XLI - 10	SCADENZA 01/01/2017	AREA (km2) 142,75	UBICAZIONE DELLA CONCESSIONE ZONA A (142,75)
1010	CODICE E DENOMINAZIONE DELLA CONCESSIONE A.C 23.EA	TITOLARI DELLA CONCESSIONE e relative quote di partecipazione (%) ENI (100) (r.u.)	PROVVEDIMENTI CONCERNENTI LA CONCESSIONE Data 18/9/1997 Natura del provvedimento Attribuzione	PERIODO DI VIGENZA 1° periodo 1/1/1997 XLI - 10	SCADENZA 01/01/2017	AREA (km2) 71,28	UBICAZIONE DELLA CONCESSIONE ZONA A (71,28)

Nota: Presentata istanza di proroga pubblicata nel B.U.I.G. Anno LVIII - N. 8.

ELENCO DELLE CONCESSIONI DI COLTIVAZIONE ACCORDATE NEL SOTTOFONDO MARINO - Aggiornamento 30/novembre/2016

1011	CODICE E DENOMINAZIONE DELLA CONCESSIONE A.C 24.EA	TITOLARI DELLA CONCESSIONE e relative quote di partecipazione (%) ENI (100) (r.u.)	PROVVEDIMENTI CONCERNENTI LA CONCESSIONE Data 15/6/1998 10/4/2012 Natura del provvedimento Attribuzione Proroga	PERIODO DI VIGENZA 1 ^a proroga 01/01/2027	AREA (km2) 4,86	UBICAZIONE DELLA CONCESSIONE ZONA A (4,86)
1012	CODICE E DENOMINAZIONE DELLA CONCESSIONE A.C 25.EA	TITOLARI DELLA CONCESSIONE e relative quote di partecipazione (%) ENI (100) (r.u.)	PROVVEDIMENTI CONCERNENTI LA CONCESSIONE Data 18/6/1998 10/4/2012 Natura del provvedimento Attribuzione Proroga	PERIODO DI VIGENZA 1 ^a proroga 01/01/2027	AREA (km2) 25,88	UBICAZIONE DELLA CONCESSIONE ZONA A (25,88)
1013	CODICE E DENOMINAZIONE DELLA CONCESSIONE A.C 26.EA	TITOLARI DELLA CONCESSIONE e relative quote di partecipazione (%) ENI (100) (r.u.)	PROVVEDIMENTI CONCERNENTI LA CONCESSIONE Data 18/6/1998 5/4/2012 Natura del provvedimento Attribuzione Proroga	PERIODO DI VIGENZA 1 ^a proroga 01/01/2027	AREA (km2) 131,25	UBICAZIONE DELLA CONCESSIONE ZONA A (131,25)
1014	CODICE E DENOMINAZIONE DELLA CONCESSIONE A.C 27.EA	TITOLARI DELLA CONCESSIONE e relative quote di partecipazione (%) ENI (100) (r.u.)	PROVVEDIMENTI CONCERNENTI LA CONCESSIONE Data 18/6/1998 5/4/2012 Natura del provvedimento Attribuzione Proroga	PERIODO DI VIGENZA 1 ^a proroga 01/01/2027	AREA (km2) 110	UBICAZIONE DELLA CONCESSIONE ZONA A (95) EMILIA ROMAGNA (15)
1015	CODICE E DENOMINAZIONE DELLA CONCESSIONE A.C 28.EA	TITOLARI DELLA CONCESSIONE e relative quote di partecipazione (%) ENI (100) (r.u.)	PROVVEDIMENTI CONCERNENTI LA CONCESSIONE Data 18/6/1998 21/11/2016 Natura del provvedimento Attribuzione Proroga e riduzione	PERIODO DI VIGENZA 1 ^o periodo 01/01/2017	AREA (km2) 76,42	UBICAZIONE DELLA CONCESSIONE ZONA A (76,42)
			Nota: Presentata istanza di proroga pubblicata nel B.U.I.G. Anno LVI - N. 6.			
1016	CODICE E DENOMINAZIONE DELLA CONCESSIONE A.C 29.EA	TITOLARI DELLA CONCESSIONE e relative quote di partecipazione (%) ENI (100) (r.u.)	PROVVEDIMENTI CONCERNENTI LA CONCESSIONE Data 18/6/1998 8/8/2012 Natura del provvedimento Attribuzione Proroga	PERIODO DI VIGENZA 1 ^a proroga 01/01/2027	AREA (km2) 81,85	UBICAZIONE DELLA CONCESSIONE ZONA A (81,85)
1017	CODICE E DENOMINAZIONE DELLA CONCESSIONE A.C 30.EA	TITOLARI DELLA CONCESSIONE e relative quote di partecipazione (%) ENI (100) (r.u.)	PROVVEDIMENTI CONCERNENTI LA CONCESSIONE Data 18/6/1998 8/8/2012 Natura del provvedimento Attribuzione Proroga	PERIODO DI VIGENZA 1 ^a proroga 01/01/2027	AREA (km2) 114,37	UBICAZIONE DELLA CONCESSIONE ZONA A (114,37)

ELENCO DELLE CONCESSIONI DI COLTIVAZIONE ACCORDATE NEL SOTTOFONDO MARINO - Aggiornamento 30/novembre/2016

1018	CODICE E DENOMINAZIONE DELLA CONCESSIONE A.C 31.EA	TITOLARI DELLA CONCESSIONE e relative quote di partecipazione (%) ENI (100) (r.u.)	PROVVEDIMENTI CONCERNENTI LA CONCESSIONE Data 18/6/1998 Natura del provvedimento Attribuzione	PERIODO DI VIGENZA 1° periodo 01/01/2017	AREA (km2) 82,19	UBICAZIONE DELLA CONCESSIONE ZONA A (82,19)
	Nota: Presentata istanza di proroga pubblicata nel B.U.I.G. Anno LVI - N. 9.					
1019	CODICE E DENOMINAZIONE DELLA CONCESSIONE A.C 32.AG	TITOLARI DELLA CONCESSIONE e relative quote di partecipazione (%) ENI (100) (r.u.)	PROVVEDIMENTI CONCERNENTI LA CONCESSIONE Data 16/2/1999 Natura del provvedimento Conferimento 4/7/2001 Approvazione nuovo programma di ricerca	PERIODO DI VIGENZA 1° periodo 30/11/2024	AREA (km2) 190,04	UBICAZIONE DELLA CONCESSIONE ZONA A (190,04)
	Nota: Presentata istanza di proroga pubblicata nel B.U.I.G. Anno LVI - N. 10.					
1020	CODICE E DENOMINAZIONE DELLA CONCESSIONE B.C 22.AG	TITOLARI DELLA CONCESSIONE e relative quote di partecipazione (%) ENI (100) (r.u.)	PROVVEDIMENTI CONCERNENTI LA CONCESSIONE Data 2/2/2000 Natura del provvedimento Conferimento	PERIODO DI VIGENZA 1° periodo 01/10/2014	AREA (km2) 76,63	UBICAZIONE DELLA CONCESSIONE ZONA B (76,63)
	Nota: Presentata istanza di proroga pubblicata nel B.U.I.G. Anno LVI - N. 10.					
1021	CODICE E DENOMINAZIONE DELLA CONCESSIONE A.C 33.AG	TITOLARI DELLA CONCESSIONE e relative quote di partecipazione (%) ENI (100) (r.u.)	PROVVEDIMENTI CONCERNENTI LA CONCESSIONE Data 16/11/2000 Natura del provvedimento Conferimento 31/7/2001 Riduzione area 12/1/2004	PERIODO DI VIGENZA 1° periodo 26/01/2016	AREA (km2) 78,4	UBICAZIONE DELLA CONCESSIONE ZONA A (78,4)
	Nota: Presentata istanza di proroga pubblicata nel B.U.I.G. Anno LVIII - N. 2.					
1022	CODICE E DENOMINAZIONE DELLA CONCESSIONE A.C 34.AG	TITOLARI DELLA CONCESSIONE e relative quote di partecipazione (%) ENI (100) (r.u.)	PROVVEDIMENTI CONCERNENTI LA CONCESSIONE Data 7/7/2006 Natura del provvedimento Conferimento	PERIODO DI VIGENZA 1° periodo 19/06/2024	AREA (km2) 147,3	UBICAZIONE DELLA CONCESSIONE ZONA A (147,3)
	Nota: Presentata istanza di proroga pubblicata nel B.U.I.G. Anno LVI - N. 9.					
1023	CODICE E DENOMINAZIONE DELLA CONCESSIONE A.C 35.AG	TITOLARI DELLA CONCESSIONE e relative quote di partecipazione (%) ENI (80) (r.u.) ROCKHOPPER ITALIA (20)	PROVVEDIMENTI CONCERNENTI LA CONCESSIONE Data 14/12/2009 Natura del provvedimento Conferimento 23/2/2015 Modifica denominazione sociale	PERIODO DI VIGENZA 1° periodo 25/11/2022	AREA (km2) 76,56	UBICAZIONE DELLA CONCESSIONE ZONA A (76,56)
	Nota: Presentata istanza di proroga pubblicata nel B.U.I.G. Anno LVI - N. 9.					
1024	CODICE E DENOMINAZIONE DELLA CONCESSIONE A.C 36.AG	TITOLARI DELLA CONCESSIONE e relative quote di partecipazione (%) ENI (60) (r.u.) EDISON (40)	PROVVEDIMENTI CONCERNENTI LA CONCESSIONE Data 17/6/2013 Natura del provvedimento Conferimento 17/6/2014 Rettifica	PERIODO DI VIGENZA 1° periodo 21/02/2026	AREA (km2) 22,21	UBICAZIONE DELLA CONCESSIONE ZONA A (22,21)
	Nota: Presentata istanza di proroga pubblicata nel B.U.I.G. Anno LVI - N. 9.					

ELENCO DELLE CONCESSIONI DI COLTIVAZIONE ACCORDATE NEL SOTTOFONDO MARINO - Aggiornamento 30/novembre/2016

1025

CODICE E DENOMINAZIONE DELLA CONCESSIONE	TITOLARI DELLA CONCESSIONE e relative quote di partecipazione (%)	PROVVEDIMENTI CONCERNENTI LA CONCESSIONE		PERIODO DI VIGENZA	SCADENZA	AREA (km2)	UBICAZIONE DELLA CONCESSIONE
		Data	Natura del provvedimento				
B.C 23.AG	ENI (100) (r.u.)	11/10/2013	Conferimento	21/9/2006	LVII - 10	27,31	ZONA B (27,31)

1026

CODICE E DENOMINAZIONE DELLA CONCESSIONE	TITOLARI DELLA CONCESSIONE e relative quote di partecipazione (%)	PROVVEDIMENTI CONCERNENTI LA CONCESSIONE		PERIODO DI VIGENZA	SCADENZA	AREA (km2)	UBICAZIONE DELLA CONCESSIONE
		Data	Natura del provvedimento				
G.C 1.AG	ENI (60) (r.u.) EDISON (40)	31/10/2014 29/1/2015	Conferimento Rettifica	31/10/2014 31/10/2014	LVIII - 10 LIX - 2	145,6	ZONA G (145,6)

ELENCO DELLE CONCESSIONI DI STOCCAGGIO ACCORDATE NELLA TERRAFERMA - Aggiornamento 30/novembre/2016

CONCESSIONI DI STOCCAGGIO ACCORDATE NELLA TERRAFERMA

Legge 26 aprile 1974, n. 170 e Decreto Legislativo 25 novembre 1996, n. 625

Nella terraferma sono vigenti n. 15 CONCESSIONI DI STOCCAGGIO per complessivi 933,34 Km^q

Regione	Numero concessioni	Superficie (Km ^q)
ABRUZZO	2	101,03
BASILICATA	1	48,16
EMILIA ROMAGNA	5	388,01
LOMBARDIA	6	301,05
MOLISE	1	6,14
VENETO	1	88,95

Nota:

Nella tabella i titoli afferenti a due o più regioni sono conteggiati più volte, una per ciascuna regione mentre a ciascuna regione viene attribuita la parte di area del titolo minerario ad essa afferente.

ELENCO DELLE CONCESSIONI DI STOCCAGGIO ACCORDATE NELLA TERRAFERMA - Aggiornamento 30/novembre/2016

2794	CODICE E DENOMINAZIONE DELLA CONCESSIONE CELLINO STOCCAGGIO Nota: Presentata istanza di proroga pubblicata nel B.U.I.G. Anno LVII - N. 10.	TITOLARI DELLA CONCESSIONE e relative quote di partecipazione (%) EDISON STOCCAGGIO (100) (r.u.)	PROVVEDIMENTI CONCERNENTI LA CONCESSIONE	PERIODO DI VIGENZA	SCADENZA	AREA (km2)	UBICAZIONE DELLA CONCESSIONE
			Data 10/12/1984 16/7/1985 20/11/1987 22/4/1991 12/5/1992 2/9/1993 2/9/1993 27/9/2001 23/11/2004 9/12/2014	1° periodo	10/12/2024	30,3786	ABRUZZO (30,38)
			Natura del provvedimento Conferimento Cambio intestazione Modifica programma lavori Trasferimento titolarità Cambio intestazione Trasferimento titolarità Cambio intestazione Conferma Trasferimento Proroga	Decorrenza 10/12/1984 1/1/1985 20/11/1987 1/7/1989 19/6/1991 1/8/1992 4/11/1992 27/9/2001 2/8/2004 10/12/2014			
			BIUG XXIX - 2 XXIX - 8 XXXII - 2 XXXV - 12 XXXVI - 11 XXXVII - 10 XXXVII - 10 XLV - 10 XLVIII - 12 LVIII - 12				
2810	CODICE E DENOMINAZIONE DELLA CONCESSIONE FIUME TRESTE STOCCAGGIO Nota: Presentata istanza di ampliamento della capacità di stoccaggio pubblicata nel B.U.I.G. - Anno LVII - N. 10.	TITOLARI DELLA CONCESSIONE e relative quote di partecipazione (%) STOCCAGGI GAS ITALIA (STOGIT) (100) (r.u.)	PROVVEDIMENTI CONCERNENTI LA CONCESSIONE	PERIODO DI VIGENZA	SCADENZA	AREA (km2)	UBICAZIONE DELLA CONCESSIONE
			Data 21/6/1982 27/2/1991 13/2/1998 13/3/2000 11/2/2002 22/2/2002 6/6/2011	1ª proroga	21/06/2022	76,79	ABRUZZO (70,65) MOLISE (6,14)
			Natura del provvedimento Conferimento Modifica programma lavori Cambio intestazione Ampliamento capacità di stoccaggio Conferma e delimitazione area Cambio intestazione Proroga	Decorrenza 21/6/1982 27/2/1991 1/1/1998 13/3/2000 21/6/2000 31/10/2001 21/6/2012			
			BIUG XXVI - 7 XXXV - 3 XLII - 3 XLIV - 4 XLVI - 3 XLVI - 3 LV - 7				
2813	CODICE E DENOMINAZIONE DELLA CONCESSIONE SETTALA STOCCAGGIO	TITOLARI DELLA CONCESSIONE e relative quote di partecipazione (%) STOCCAGGI GAS ITALIA (STOGIT) (100) (r.u.)	PROVVEDIMENTI CONCERNENTI LA CONCESSIONE	PERIODO DI VIGENZA	SCADENZA	AREA (km2)	UBICAZIONE DELLA CONCESSIONE
			Data 5/5/1999 15/10/2001 22/2/2002 25/10/2010	1° periodo	01/01/2017	50,73	LOMBARDIA (50,73)
			Natura del provvedimento Attribuzione Conferma Cambio intestazione Autorizzazione ampliamento capacità di stoccaggio	Decorrenza 1/1/1997 15/10/2001 31/10/2001 25/10/2010			
			BIUG XLI - 6 XLV - 11 XLVI - 3 LIV - 11				
2814	CODICE E DENOMINAZIONE DELLA CONCESSIONE COLLALTO STOCCAGGIO	TITOLARI DELLA CONCESSIONE e relative quote di partecipazione (%) EDISON STOCCAGGIO (100) (r.u.)	PROVVEDIMENTI CONCERNENTI LA CONCESSIONE	PERIODO DI VIGENZA	SCADENZA	AREA (km2)	UBICAZIONE DELLA CONCESSIONE
			Data 16/6/1994 27/9/2001 23/11/2004 16/10/2009	1° periodo	16/06/2024	88,95	VENETO (88,95)
			Natura del provvedimento Conferimento Conferma Trasferimento Autorizzazione ampliamento centrale	Decorrenza 16/6/1994 27/9/2001 2/8/2004 16/10/2009			
			BIUG XXXVIII - 7 XLV - 10 XLVIII - 12 LIII - 11				
2892	CODICE E DENOMINAZIONE DELLA CONCESSIONE CORTEMAGGIORE STOCCAGGIO	TITOLARI DELLA CONCESSIONE e relative quote di partecipazione (%) STOCCAGGI GAS ITALIA (STOGIT) (100) (r.u.)	PROVVEDIMENTI CONCERNENTI LA CONCESSIONE	PERIODO DI VIGENZA	SCADENZA	AREA (km2)	UBICAZIONE DELLA CONCESSIONE
			Data 5/5/1999 15/10/2001 22/2/2002	1° periodo	01/01/2017	81,61	EMILIA ROMAGNA (81,61)
			Natura del provvedimento Attribuzione Conferma Cambio intestazione	Decorrenza 1/1/1997 15/10/2001 31/10/2001			
			BIUG XLIII - 6 XLV - 11 XLVI - 3				

ELENCO DELLE CONCESSIONI DI STOCCAGGIO ACCORDATE NELLA TERRAFERMA - Aggiornamento 30/novembre/2016

2896

CODICE E DENOMINAZIONE DELLA CONCESSIONE	TITOLARI DELLA CONCESSIONE e relative quote di partecipazione (%)	PROVVEDIMENTI CONCERNENTI LA CONCESSIONE			PERIODO DI VIGENZA	SCADENZA	AREA (km2)	UBICAZIONE DELLA CONCESSIONE
		Data	Natura del provvedimento	Decorrenza				
RIPALTA STOCCAGGIO	STOCCAGGI GAS ITALIA (STOGIT) (100) (r.u.)	5/5/1999	Attribuzione	1/1/1997	1° periodo	01/01/2017	62,96	LOMBARDIA (62,96)
		27/9/2001	Conferma	27/9/2001				
		22/2/2002	Cambio intestazione	31/10/2001				

Nota: Presentata in data 04/10/2012 istanza di ampliamento della capacità di stoccaggio.
Presentata istanza di proroga pubblicata nel B.U.I.G. Anno LVIII - N. 1.

2903

CODICE E DENOMINAZIONE DELLA CONCESSIONE	TITOLARI DELLA CONCESSIONE e relative quote di partecipazione (%)	PROVVEDIMENTI CONCERNENTI LA CONCESSIONE			PERIODO DI VIGENZA	SCADENZA	AREA (km2)	UBICAZIONE DELLA CONCESSIONE
		Data	Natura del provvedimento	Decorrenza				
BRUGHERIO STOCCAGGIO	STOCCAGGI GAS ITALIA (STOGIT) (100) (r.u.)	5/5/1999	Attribuzione	1/1/1997	1° periodo	01/01/2017	57,85	LOMBARDIA (57,85)
		27/9/2001	Conferma	27/9/2001				
		22/2/2002	Cambio intestazione	31/10/2001				

Nota: Presentata istanza di proroga pubblicata nel B.U.I.G. Anno LVIII - N. 1.

2907

CODICE E DENOMINAZIONE DELLA CONCESSIONE	TITOLARI DELLA CONCESSIONE e relative quote di partecipazione (%)	PROVVEDIMENTI CONCERNENTI LA CONCESSIONE			PERIODO DI VIGENZA	SCADENZA	AREA (km2)	UBICAZIONE DELLA CONCESSIONE
		Data	Natura del provvedimento	Decorrenza				
MINERBIO STOCCAGGIO	STOCCAGGI GAS ITALIA (STOGIT) (100) (r.u.)	5/5/1999	Attribuzione	1/1/1997	1° periodo	01/01/2017	68,61	EMILIA ROMAGNA (68,61)
		27/9/2001	Conferma	27/9/2001				
		22/2/2002	Cambio intestazione	31/10/2001				

Nota: Presentata in data 21 dicembre 2012 istanza di ampliamento della capacità di stoccaggio.
Presentata istanza di variazione del programma dei lavori pubblicata nel B.U.I.G. Anno LVII - N. 10.
Presentata istanza di proroga pubblicata nel B.U.I.G. Anno LVIII - N. 1.

2912

CODICE E DENOMINAZIONE DELLA CONCESSIONE	TITOLARI DELLA CONCESSIONE e relative quote di partecipazione (%)	PROVVEDIMENTI CONCERNENTI LA CONCESSIONE			PERIODO DI VIGENZA	SCADENZA	AREA (km2)	UBICAZIONE DELLA CONCESSIONE
		Data	Natura del provvedimento	Decorrenza				
SERGNANO STOCCAGGIO	STOCCAGGI GAS ITALIA (STOGIT) (100) (r.u.)	5/5/1999	Attribuzione	1/1/1997	1° periodo	01/01/2017	42,31	LOMBARDIA (42,31)
		15/10/2001	Conferma	15/10/2001				
		22/2/2002	Cambio intestazione	31/10/2001				

Nota: Presentata istanza di proroga pubblicata nel B.U.I.G. Anno LVIII - N. 1.

2921

CODICE E DENOMINAZIONE DELLA CONCESSIONE	TITOLARI DELLA CONCESSIONE e relative quote di partecipazione (%)	PROVVEDIMENTI CONCERNENTI LA CONCESSIONE			PERIODO DI VIGENZA	SCADENZA	AREA (km2)	UBICAZIONE DELLA CONCESSIONE
		Data	Natura del provvedimento	Decorrenza				
SABBIONCELLO STOCCAGGIO	STOCCAGGI GAS ITALIA (STOGIT) (100) (r.u.)	5/5/1999	Attribuzione	1/1/1997	1° periodo	01/01/2017	100,15	EMILIA ROMAGNA (100,15)
		15/10/2001	Ridenominazione e conferma	15/10/2001				
		22/2/2002	Cambio intestazione	31/10/2001				

Nota: Presentata istanza di proroga pubblicata nel B.U.I.G. Anno LVIII - N. 1.

ELENCO DELLE CONCESSIONI DI STOCCAGGIO ACCORDATE NELLA TERRAFERMA - Aggiornamento 30/novembre/2016

2922	CODICE E DENOMINAZIONE DELLA CONCESSIONE ALFONSINE STOCCAGGIO	TITOLARI DELLA CONCESSIONE e relative quote di partecipazione (%) STOCCAGGI GAS ITALIA (STOGIT) (100) (r.u.)	PROVVEDIMENTI CONCERNENTI LA CONCESSIONE Data 4/8/1999 27/9/2001 22/2/2002 Natura del provvedimento Attribuzione Conferma Cambio intestazione	PERIODO DI VIGENZA 1° periodo 01/01/2017	AREA (km2) 85,88	UBICAZIONE DELLA CONCESSIONE EMILIA ROMAGNA (85,88)
	Nota: Presentata istanza di variazione del programma dei lavori pubblicata nel B.U.I.G. Anno LVII - N. 10. Presentata istanza di proroga pubblicata nel B.U.I.G. Anno LVIII - N. 1.					
2923	CODICE E DENOMINAZIONE DELLA CONCESSIONE BORDOLANO STOCCAGGIO	TITOLARI DELLA CONCESSIONE e relative quote di partecipazione (%) STOCCAGGI GAS ITALIA (STOGIT) (100) (r.u.)	PROVVEDIMENTI CONCERNENTI LA CONCESSIONE Data 6/11/2001 20/6/2003 28/12/2011 Natura del provvedimento Conferimento Cambio intestazione Approvazione nuovo programma lavori	PERIODO DI VIGENZA 1° periodo 06/11/2021	AREA (km2) 62,97	UBICAZIONE DELLA CONCESSIONE LOMBARDIA (62,97)
	Nota: Data di scadenza variata ai sensi del Decreto Legge 18 ottobre 2012 n. 179 (articolo 34, comma 18).					
2924	CODICE E DENOMINAZIONE DELLA CONCESSIONE SAN POTO E COTIGNOLA STOCCAGGIO	TITOLARI DELLA CONCESSIONE e relative quote di partecipazione (%) EDISON STOCCAGGIO (90) (r.u.) BLUGAS INFRASTRUTTURE (10)	PROVVEDIMENTI CONCERNENTI LA CONCESSIONE Data 24/4/2009 9/11/2012 Natura del provvedimento Conferimento Differimento termine conclusione lavori	PERIODO DI VIGENZA 1° periodo 24/04/2029	AREA (km2) 51,76	UBICAZIONE DELLA CONCESSIONE EMILIA ROMAGNA (51,76)
	Nota: Data di scadenza variata ai sensi del Decreto Legge 18 ottobre 2012 n. 179 (articolo 34, comma 18).					
2925	CODICE E DENOMINAZIONE DELLA CONCESSIONE CORNEGLIANO STOCCAGGIO	TITOLARI DELLA CONCESSIONE e relative quote di partecipazione (%) ITAL GAS STORAGE (100) (r.u.)	PROVVEDIMENTI CONCERNENTI LA CONCESSIONE Data 15/3/2011 14/3/2012 14/3/2013 7/11/2013 10/3/2014 30/6/2014 10/3/2015 Natura del provvedimento Conferimento Differimento termine inizio lavori Differimento termine inizio lavori Differimento termine inizio lavori Ridefinizione termine emanazione decreto esproprio Differimento termine inizio lavori Differimento termine inizio lavori	PERIODO DI VIGENZA 1° periodo 15/03/2031	AREA (km2) 24,23	UBICAZIONE DELLA CONCESSIONE LOMBARDIA (24,23)
	Nota: Data di scadenza variata ai sensi del Decreto Legge 18 ottobre 2012 n. 179 (articolo 34, comma 18).					
2926	CODICE E DENOMINAZIONE DELLA CONCESSIONE CUONO LE MACINE STOCCAGGIO	TITOLARI DELLA CONCESSIONE e relative quote di partecipazione (%) GEOGASTOCK (100) (r.u.)	PROVVEDIMENTI CONCERNENTI LA CONCESSIONE Data 2/8/2012 12/9/2013 1/9/2014 18/6/2015 Natura del provvedimento Conferimento Differimento termine inizio lavori Differimento termine inizio lavori Differimento termine inizio lavori	PERIODO DI VIGENZA 1° periodo 02/08/2032	AREA (km2) 48,16	UBICAZIONE DELLA CONCESSIONE BASILICATA (48,16)
	Nota: Data di scadenza variata ai sensi del Decreto Legge 18 ottobre 2012 n. 179 (articolo 34, comma 18).					

PERMESSI DI RICERCA DI RISORSE GEOTERMICHE ACCORDATI NELLA TERRAFERMA

Decreto Legislativo 11 febbraio 2010, n. 22

Nella terraferma sono vigenti n. 36 PERMESSI DI RICERCA DI RISORSE GEOTERMICHE per complessivi 3232,27 Km²

Regione	Numero permessi	Superficie (Km ²)
LAZIO	8	392,90
LOMBARDIA	2	80,70
SARDEGNA	3	277,42
SICILIA	1	6,49
TOSCANA	23	2.474,76

Nota:

Nella tabella i titoli afferenti a due o più regioni sono conteggiati più volte, una per ciascuna regione mentre a ciascuna regione viene attribuita la parte di area del titolo minerario ad essa afferente.

ELENCO DEI PERMESSI DI RICERCA DI RISORSE GEOTERMICHE ACCORDATI NELLA TERRAFERMA - Aggiornamento 30/ novembre/2016

350	CODICE E DENOMINAZIONE DEL PERMESSO PANTELLERIA Nota: Accordato con D.A. n.126 del 13 aprile 2011 il prolungamento della vigenza con lo slittamento della scadenza del titolo minerario dal 22 febbraio 2011 al 22 dicembre 2013.	TITOLARI DEL PERMESSO e relative quote di partecipazione (%) GEOTERMICA (100) (r.u.)	PROVVEDIMENTI CONCERNENTI IL PERMESSO Data 11/12/2004 Natura del provvedimento Conferimento 13/4/2011 Prolungamento vigenza	PERIODO DI VIGENZA 1° periodo 22/12/2013	SCADENZA 22/12/2013	AREA (km2) 6,495	UBICAZIONE DEL PERMESSO SICILIA (6,49)
351	CODICE E DENOMINAZIONE DEL PERMESSO FRANCIACORTA	TITOLARI DEL PERMESSO e relative quote di partecipazione (%) COGEME (100) (r.u.)	PROVVEDIMENTI CONCERNENTI IL PERMESSO Data 31/5/2010 Natura del provvedimento Conferimento	PERIODO DI VIGENZA 1° periodo 31/05/2012	SCADENZA 31/05/2012	AREA (km2) 78,2	UBICAZIONE DEL PERMESSO LOMBARDIA (78,2)
352	CODICE E DENOMINAZIONE DEL PERMESSO BOCCHEGGIANO	TITOLARI DEL PERMESSO e relative quote di partecipazione (%) ENEL GREEN POWER (100) (r.u.)	PROVVEDIMENTI CONCERNENTI IL PERMESSO Data 6/6/2011 23/2/2016 Natura del provvedimento Conferimento Proroga	PERIODO DI VIGENZA 1° periodo 6/6/2011 23/6/2016 LVI - 1 - 13	SCADENZA 22/04/2018	AREA (km2) 233,8	UBICAZIONE DEL PERMESSO TOSCANA (233,8)
354	CODICE E DENOMINAZIONE DEL PERMESSO CINIGIANO	TITOLARI DEL PERMESSO e relative quote di partecipazione (%) GESTO ITALIA (100) (r.u.)	PROVVEDIMENTI CONCERNENTI IL PERMESSO Data 21/3/2011 25/2/2016 Natura del provvedimento Conferimento Proroga e riduzione	PERIODO DI VIGENZA 1° periodo 21/3/2011 25/2/2016 LV - 5 -	SCADENZA 20/03/2018	AREA (km2) 85,76	UBICAZIONE DEL PERMESSO TOSCANA (85,76)
356	CODICE E DENOMINAZIONE DEL PERMESSO MAZZOLLA	TITOLARI DEL PERMESSO e relative quote di partecipazione (%) GESTO ITALIA (100) (r.u.)	PROVVEDIMENTI CONCERNENTI IL PERMESSO Data 21/3/2011 Natura del provvedimento Conferimento	PERIODO DI VIGENZA 1° periodo 21/3/2011 LV - 5	SCADENZA 20/03/2015	AREA (km2) 52,5	UBICAZIONE DEL PERMESSO TOSCANA (52,5)
357	CODICE E DENOMINAZIONE DEL PERMESSO MENSANO	TITOLARI DEL PERMESSO e relative quote di partecipazione (%) MAGMA ENERGY ITALIA (100) (r.u.)	PROVVEDIMENTI CONCERNENTI IL PERMESSO Data 6/6/2011 Natura del provvedimento Conferimento	PERIODO DI VIGENZA 1° periodo 6/6/2011 LVI - 1	SCADENZA 08/05/2016	AREA (km2) 215,26	UBICAZIONE DEL PERMESSO TOSCANA (215,26)
358	CODICE E DENOMINAZIONE DEL PERMESSO MONTE LABBO	TITOLARI DEL PERMESSO e relative quote di partecipazione (%) RENEWEM (100) (r.u.)	PROVVEDIMENTI CONCERNENTI IL PERMESSO Data 21/3/2011 Natura del provvedimento Conferimento	PERIODO DI VIGENZA 1° periodo 21/3/2011 LV - 5	SCADENZA 20/03/2015	AREA (km2) 87,85	UBICAZIONE DEL PERMESSO TOSCANA (87,85)

ELENCO DEI PERMESSI DI RICERCA DI RISORSE GEOTERMICHE ACCORDATI NELLA TERRAFERMA - Aggiornamento 30/ novembre/2016

359	CODICE E DENOMINAZIONE DEL PERMESSO MURCI	TITOLARI DEL PERMESSO e relative quote di partecipazione (%) ENEL GREEN POWER (100) (r.u.)	PROVVEDIMENTI CONCERNENTI IL PERMESSO Data 18/4/2011 25/2/2016 Natura del provvedimento Conferimento Proroga	PERIODO DI VIGENZA 1° periodo 17/04/2018	AREA (km2) 262,7	UBICAZIONE DEL PERMESSO TOSCANA (262,7)
362	CODICE E DENOMINAZIONE DEL PERMESSO POGGIO MONTONE	TITOLARI DEL PERMESSO e relative quote di partecipazione (%) SORGENIA GEOTHERMAL (100) (r.u.)	PROVVEDIMENTI CONCERNENTI IL PERMESSO Data 6/6/2011 25/2/2016 22/7/2016 Natura del provvedimento Conferimento Proroga Riconoscimento risorsa geotermica nazionale	PERIODO DI VIGENZA 1° periodo 21/06/2018	AREA (km2) 58,05	UBICAZIONE DEL PERMESSO TOSCANA (58,05)
364	CODICE E DENOMINAZIONE DEL PERMESSO ROCCASTRADA	TITOLARI DEL PERMESSO e relative quote di partecipazione (%) MAGMA ENERGY ITALIA (100) (r.u.)	PROVVEDIMENTI CONCERNENTI IL PERMESSO Data 14/10/2011 Natura del provvedimento Conferimento	PERIODO DI VIGENZA 1° periodo 14/04/2016	AREA (km2) 271,9	UBICAZIONE DEL PERMESSO TOSCANA (271,9)
366	CODICE E DENOMINAZIONE DEL PERMESSO ROMA OVEST	TITOLARI DEL PERMESSO e relative quote di partecipazione (%) DER (100) (r.u.)	PROVVEDIMENTI CONCERNENTI IL PERMESSO Data 12/2/2009 5/3/2013 Natura del provvedimento Conferimento Proroga	PERIODO DI VIGENZA 1° periodo 12/02/2015	AREA (km2) 45	UBICAZIONE DEL PERMESSO LAZIO (45)
367	CODICE E DENOMINAZIONE DEL PERMESSO MONTEBAMBOLI	TITOLARI DEL PERMESSO e relative quote di partecipazione (%) ENEL GREEN POWER (100) (r.u.)	PROVVEDIMENTI CONCERNENTI IL PERMESSO Data 14/10/2011 23/2/2016 Natura del provvedimento Conferimento Proroga	PERIODO DI VIGENZA 1° periodo 14/04/2018	AREA (km2) 225,96	UBICAZIONE DEL PERMESSO TOSCANA (225,96)
368	CODICE E DENOMINAZIONE DEL PERMESSO MONTEGEMOLI	TITOLARI DEL PERMESSO e relative quote di partecipazione (%) ENEL GREEN POWER (100) (r.u.)	PROVVEDIMENTI CONCERNENTI IL PERMESSO Data 14/10/2011 23/2/2016 Natura del provvedimento Conferimento Proroga	PERIODO DI VIGENZA 1° periodo 14/04/2018	AREA (km2) 212,78	UBICAZIONE DEL PERMESSO TOSCANA (212,78)
370	CODICE E DENOMINAZIONE DEL PERMESSO MONTE SANTA CROCE	TITOLARI DEL PERMESSO e relative quote di partecipazione (%) SORGENIA GEOTHERMAL (100) (r.u.)	PROVVEDIMENTI CONCERNENTI IL PERMESSO Data 21/11/2011 Natura del provvedimento Conferimento	PERIODO DI VIGENZA 1° periodo 18/05/2016	AREA (km2) 15	UBICAZIONE DEL PERMESSO TOSCANA (15)

ELENCO DEI PERMESSI DI RICERCA DI RISORSE GEOTERMICHE ACCORDATI NELLA TERRAFERMA - Aggiornamento 30/ novembre/2016

374	CODICE E DENOMINAZIONE DEL PERMESSO LE CASCINELLE Nota: Il permesso deriva dall'unione dei precedenti permessi di ricerca LE CASCINELLE e CELLE SUL RIGO	TITOLARI DEL PERMESSO e relative quote di partecipazione (%) SORGENIA GEOTHERMAL (100) (r.u.)	PROVVEDIMENTI CONCERNENTI IL PERMESSO Data 7/3/2012 23/2/2016 Natura del provvedimento Conferimento Unificazione	Decorrenza 7/3/2012 23/2/2016	BUIG LVI - 11 -	PERIODO DI VIGENZA 1° periodo	SCADENZA 23/03/2017	AREA (km2) 100,89	UBICAZIONE DEL PERMESSO TOSCANA (100,89)
375	CODICE E DENOMINAZIONE DEL PERMESSO BAGNOLO	TITOLARI DEL PERMESSO e relative quote di partecipazione (%) TOSCO GEO (100) (r.u.)	PROVVEDIMENTI CONCERNENTI IL PERMESSO Data 7/3/2012 Natura del provvedimento Conferimento	Decorrenza 7/3/2012	BUIG LVI - 11	PERIODO DI VIGENZA 1° periodo	SCADENZA 02/09/2016	AREA (km2) 20	UBICAZIONE DEL PERMESSO TOSCANA (20)
377	CODICE E DENOMINAZIONE DEL PERMESSO CASTIGLIONE D'ORCIA	TITOLARI DEL PERMESSO e relative quote di partecipazione (%) TOSCO GEO (100) (r.u.)	PROVVEDIMENTI CONCERNENTI IL PERMESSO Data 6/4/2012 Natura del provvedimento Conferimento	Decorrenza 6/4/2012	BUIG LVI - 11	PERIODO DI VIGENZA 1° periodo	SCADENZA 02/10/2016	AREA (km2) 60,5	UBICAZIONE DEL PERMESSO TOSCANA (60,5)
379	CODICE E DENOMINAZIONE DEL PERMESSO GUARDISTALLO	TITOLARI DEL PERMESSO e relative quote di partecipazione (%) GEOTHERMICS ITALY (100) (r.u.)	PROVVEDIMENTI CONCERNENTI IL PERMESSO Data 15/6/2012 Natura del provvedimento Conferimento	Decorrenza 15/6/2012	BUIG LVI - 11	PERIODO DI VIGENZA 1° periodo	SCADENZA 11/12/2016	AREA (km2) 87,5	UBICAZIONE DEL PERMESSO TOSCANA (87,5)
382	CODICE E DENOMINAZIONE DEL PERMESSO PERETA	TITOLARI DEL PERMESSO e relative quote di partecipazione (%) FUTURO ENERGIA (100) (r.u.)	PROVVEDIMENTI CONCERNENTI IL PERMESSO Data 15/6/2012 Natura del provvedimento Conferimento	Decorrenza 15/6/2012	BUIG LVI - 11	PERIODO DI VIGENZA 1° periodo	SCADENZA 11/12/2016	AREA (km2) 88,6	UBICAZIONE DEL PERMESSO TOSCANA (88,6)
383	CODICE E DENOMINAZIONE DEL PERMESSO MONTALCINO	TITOLARI DEL PERMESSO e relative quote di partecipazione (%) GESTO ITALIA (100) (r.u.)	PROVVEDIMENTI CONCERNENTI IL PERMESSO Data 10/8/2012 Natura del provvedimento Conferimento	Decorrenza 10/8/2012	BUIG LVI - 11	PERIODO DI VIGENZA 1° periodo	SCADENZA 10/08/2016	AREA (km2) 65,47	UBICAZIONE DEL PERMESSO TOSCANA (65,47)
387	CODICE E DENOMINAZIONE DEL PERMESSO POMONTE	TITOLARI DEL PERMESSO e relative quote di partecipazione (%) TERRA ENERGY (100) (r.u.)	PROVVEDIMENTI CONCERNENTI IL PERMESSO Data 26/11/2012 Natura del provvedimento Conferimento	Decorrenza 26/11/2012	BUIG - 13	PERIODO DI VIGENZA 1° periodo	SCADENZA 24/05/2017	AREA (km2) 88,5	UBICAZIONE DEL PERMESSO TOSCANA (88,5)

ELENCO DEI PERMESSI DI RICERCA DI RISORSE GEOTERMICHE ACCORDATI NELLA TERRAFERMA - Aggiornamento 30/ novembre/2016

388	CODICE E DENOMINAZIONE DEL PERMESSO MONITORIO	TITOLARI DEL PERMESSO e relative quote di partecipazione (%) SORGENIA GEOTHERMAL (100) (r.u.)	PROVVEDIMENTI CONCERNENTI IL PERMESSO Natura del provvedimento Data 18/6/2013 9/12/2014	Decorrenza 18/6/2013 9/12/2014	BUIG - 13 -	PERIODO DI VIGENZA 1° periodo	SCADENZA 18/06/2017	AREA (km2) 101,07	UBICAZIONE DEL PERMESSO TOSCANA (59,28) LAZIO (41,79)
389	CODICE E DENOMINAZIONE DEL PERMESSO LAGO DI VICO	TITOLARI DEL PERMESSO e relative quote di partecipazione (%) GEOTHERMICS ITALY (100) (r.u.)	PROVVEDIMENTI CONCERNENTI IL PERMESSO Natura del provvedimento Data 23/10/2012	Decorrenza 23/10/2012	BUIG - 13	PERIODO DI VIGENZA 1° periodo	SCADENZA 23/10/2016	AREA (km2) 103,27	UBICAZIONE DEL PERMESSO LAZIO (103,27)
390	CODICE E DENOMINAZIONE DEL PERMESSO PIANA DEL DIAVOLO	TITOLARI DEL PERMESSO e relative quote di partecipazione (%) GEOTHERMICS ITALY (100) (r.u.)	PROVVEDIMENTI CONCERNENTI IL PERMESSO Natura del provvedimento Data 13/8/2012	Decorrenza 25/9/2012	BUIG - 13	PERIODO DI VIGENZA 1° periodo	SCADENZA 25/09/2016	AREA (km2) 40,75	UBICAZIONE DEL PERMESSO LAZIO (40,75)
391	CODICE E DENOMINAZIONE DEL PERMESSO TOBIA	TITOLARI DEL PERMESSO e relative quote di partecipazione (%) COGEME (100) (r.u.)	PROVVEDIMENTI CONCERNENTI IL PERMESSO Natura del provvedimento Data 26/7/2012	Decorrenza 14/8/2012	BUIG - 13	PERIODO DI VIGENZA 1° periodo	SCADENZA 14/08/2016	AREA (km2) 14,75	UBICAZIONE DEL PERMESSO LAZIO (14,75)
392	CODICE E DENOMINAZIONE DEL PERMESSO VALLE DI SUJO	TITOLARI DEL PERMESSO e relative quote di partecipazione (%) LA R.E.P. AMBIENTE (100) (r.u.)	PROVVEDIMENTI CONCERNENTI IL PERMESSO Natura del provvedimento Data 17/9/2012	Decorrenza 25/9/2012	BUIG - 13	PERIODO DI VIGENZA 1° periodo	SCADENZA 25/09/2016	AREA (km2) 18,07	UBICAZIONE DEL PERMESSO LAZIO (18,07)
394	CODICE E DENOMINAZIONE DEL PERMESSO SCANSANO	TITOLARI DEL PERMESSO e relative quote di partecipazione (%) TERRA ENERGY (100) (r.u.)	PROVVEDIMENTI CONCERNENTI IL PERMESSO Natura del provvedimento Data 26/11/2012	Decorrenza 26/11/2012	BUIG - 13	PERIODO DI VIGENZA 1° periodo	SCADENZA 24/05/2017	AREA (km2) 49	UBICAZIONE DEL PERMESSO TOSCANA (49)
396	CODICE E DENOMINAZIONE DEL PERMESSO IGIA RISORSE GEOTERMICHE	TITOLARI DEL PERMESSO e relative quote di partecipazione (%) SARAS (100) (r.u.)	PROVVEDIMENTI CONCERNENTI IL PERMESSO Natura del provvedimento Data 20/6/2013 25/3/2014	Decorrenza 20/6/2013 20/6/2013	BUIG LVII - 7 LVIII - 3	PERIODO DI VIGENZA 1° periodo	SCADENZA 20/06/2016	AREA (km2) 122,22	UBICAZIONE DEL PERMESSO SARDEGNA (122,22)

ELENCO DEI PERMESSI DI RICERCA DI RISORSE GEOTERMICHE ACCORDATI NELLA TERRAFERMA - Aggiornamento 30/ novembre/2016

398	CODICE E DENOMINAZIONE DEL PERMESSO CELLERE	TITOLARI DEL PERMESSO e relative quote di partecipazione (%) SORGENIA GEOTHERMAL (100) (r.u.)	PROVVEDIMENTI CONCERNENTI IL PERMESSO Data 20/5/2011 Natura del provvedimento Conferimento	PERIODO DI VIGENZA 8/10/2013 Decorrenza - 13	SCADENZA 08/10/2017	AREA (km2) 106,56	UBICAZIONE DEL PERMESSO LAZIO (106,56)
399	CODICE E DENOMINAZIONE DEL PERMESSO LA VEDUTA Nota: In attesa di pubblicazione sul Bollettino ufficiale della regione Lazio. La pubblicazione sul BURL determinerà la data di decorrenza e di scadenza del permesso.	TITOLARI DEL PERMESSO e relative quote di partecipazione (%) SORGENIA GEOTHERMAL (100) (r.u.)	PROVVEDIMENTI CONCERNENTI IL PERMESSO Data Decorrenza	PERIODO DI VIGENZA Decorrenza	SCADENZA	AREA (km2) 22,71	UBICAZIONE DEL PERMESSO LAZIO (22,71)
400	CODICE E DENOMINAZIONE DEL PERMESSO CAMPIGLIA D'ORCIA	TITOLARI DEL PERMESSO e relative quote di partecipazione (%) TOSCO GEO (100) (r.u.)	PROVVEDIMENTI CONCERNENTI IL PERMESSO Data 27/6/2011 Natura del provvedimento Conferimento	PERIODO DI VIGENZA Decorrenza 27/7/2011 - 13	SCADENZA 18/01/2018	AREA (km2) 55,4	UBICAZIONE DEL PERMESSO TOSCANA (55,4)
401	CODICE E DENOMINAZIONE DEL PERMESSO LA GRASCETA	TITOLARI DEL PERMESSO e relative quote di partecipazione (%) SORGENIA GEOTHERMAL (100) (r.u.)	PROVVEDIMENTI CONCERNENTI IL PERMESSO Data 22/5/2013 3/7/2013 Natura del provvedimento Conferimento Cambio intestazione	PERIODO DI VIGENZA Decorrenza 22/5/2013 3/7/2013 - 13 -	SCADENZA 15/10/2017	AREA (km2) 7,56	UBICAZIONE DEL PERMESSO TOSCANA (7,56)
403	CODICE E DENOMINAZIONE DEL PERMESSO RIPA D'ORCIA	TITOLARI DEL PERMESSO e relative quote di partecipazione (%) TOSCO GEO (100) (r.u.)	PROVVEDIMENTI CONCERNENTI IL PERMESSO Data Decorrenza	PERIODO DI VIGENZA Decorrenza	SCADENZA 18/01/2018	AREA (km2) 70,5	UBICAZIONE DEL PERMESSO TOSCANA (70,5)
405	CODICE E DENOMINAZIONE DEL PERMESSO MALPAGA	TITOLARI DEL PERMESSO e relative quote di partecipazione (%) MALPAGA (100) (r.u.)	PROVVEDIMENTI CONCERNENTI IL PERMESSO Data 29/10/2014 Natura del provvedimento Conferimento	PERIODO DI VIGENZA Decorrenza 29/10/2014 - 13	SCADENZA 29/10/2017	AREA (km2) 2,5	UBICAZIONE DEL PERMESSO LOMBARDIA (2,5)
406	CODICE E DENOMINAZIONE DEL PERMESSO SAN GAVINO MONREALE	TITOLARI DEL PERMESSO e relative quote di partecipazione (%) TOSCO GEO (100) (r.u.)	PROVVEDIMENTI CONCERNENTI IL PERMESSO Data 9/3/2015 Natura del provvedimento Conferimento	PERIODO DI VIGENZA Decorrenza 9/3/2015 LIX - 3	SCADENZA 09/03/2019	AREA (km2) 84,7	UBICAZIONE DEL PERMESSO SARDEGNA (84,7)

ELENCO DEI PERMESSI DI RICERCA DI RISORSE GEOTERMICHE ACCORDATI NELLA TERRAFERMA - Aggiornamento 30 / novembre / 2016

409

CODICE E DENOMINAZIONE DEL PERMESSO	TITOLARI DEL PERMESSO e relative quote di partecipazione (%)	PROVVEDIMENTI CONCERNENTI IL PERMESSO		PERIODO DI VIGENZA	SCADENZA	AREA (km2)	UBICAZIONE DEL PERMESSO
		Data	Natura del provvedimento				
SARDARA	TOSCO GEO (100) (r.u.)	4/2/2016	Conferimento	4/2/2016	LX - 4	70,5	SARDEGNA (70,5)

CONCESSIONI DI COLTIVAZIONE DI RISORSE GEOTERMICHE ACCORDATE NELLA TERRAFERMA

Decreto Legislativo 11 febbraio 2010, n. 22

Nella terraferma sono vigenti n. 11 CONCESSIONI DI COLTIVAZIONE DI RISORSE GEOTERMICHE per complessivi 638,34 Km^q

Regione	Numero concessioni	Superficie (Km ^q)
EMILIA ROMAGNA	1	31,72
LAZIO	1	111,15
TOSCANA	8	492,95
VENETO	1	2,52

Nota:

Nella tabella i titoli afferenti a due o più regioni sono conteggiati più volte, una per ciascuna regione mentre a ciascuna regione viene attribuita la parte di area del titolo minerario ad essa afferente.

ELENCO DELLE CONCESSIONI DI COLTIVAZIONE DI RISORSE GEOTERMICHE ACCORDATE NELLA TERRAFERMA - Aggiornamento 30/ novembre/2016

5

CODICE E DENOMINAZIONE DELLA CONCESSIONE	TITOLARI DELLA CONCESSIONE e relative quote di partecipazione (%)	PROVVEDIMENTI CONCERNENTI LA CONCESSIONE		PERIODO DI VIGENZA	SCADENZA	AREA (km2)	UBICAZIONE DELLA CONCESSIONE
		Data	Natura del provvedimento				
BAGNORE	ENEL GREEN POWER (100) (r.u.)	4/5/1962	Conferimento	4/5/1962	-	45,87	TOSCANA (45,87)
		6/8/1993	Proroga e ripermetrizzazione	4/5/1987	XXXVII - 9		
		9/4/1998	Proroga e ripermetrizzazione	4/5/1997	XLII - 6		
		10/3/2000	Trasferimento	1/10/1999	XLIV - 5		
		28/12/2001	Modifica denominazione sociale	28/12/2001	LIV - 1		
		16/8/2005	Trasferimento	1/6/2005	LIV - 1		
		27/4/2007	Proroga	4/5/2007	LIV - 1		
		5/2/2009	Trasferimento	1/12/2008	LIV - 1		

11

CODICE E DENOMINAZIONE DELLA CONCESSIONE	TITOLARI DELLA CONCESSIONE e relative quote di partecipazione (%)	PROVVEDIMENTI CONCERNENTI LA CONCESSIONE		PERIODO DI VIGENZA	SCADENZA	AREA (km2)	UBICAZIONE DELLA CONCESSIONE
		Data	Natura del provvedimento				
PIANCASTAGNAIO	ENEL GREEN POWER (100) (r.u.)	25/12/1968	Conferimento	28/12/1968	-	47,91	TOSCANA (47,91)
		20/1/1994	Classificazione conferma e ripermetrizzazione	20/1/1994	XXXVIII - 2		
		10/3/2000	Trasferimento	1/10/1999	XLIV - 5		
		28/12/2001	Modifica denominazione sociale	28/12/2001	LIV - 1		
		16/8/2005	Trasferimento	1/6/2005	LIV - 1		
		5/2/2009	Trasferimento	1/12/2008	LIV - 1		

12

CODICE E DENOMINAZIONE DELLA CONCESSIONE	TITOLARI DELLA CONCESSIONE e relative quote di partecipazione (%)	PROVVEDIMENTI CONCERNENTI LA CONCESSIONE		PERIODO DI VIGENZA	SCADENZA	AREA (km2)	UBICAZIONE DELLA CONCESSIONE
		Data	Natura del provvedimento				
RIO SECCO	ENEL GREEN POWER (100) (r.u.)	16/1/1970	Conferimento	16/1/1970	-	55,25	TOSCANA (55,25)
		30/12/1994	Classificazione conferma e ripermetrizzazione	30/12/1994	XXXIX - 1		
		30/12/1994	Ampliamento	30/12/1994	XXXIX - 1		
		10/3/2000	Trasferimento	1/10/1999	XLIV - 5		
		28/12/2001	Modifica denominazione sociale	28/12/2001	LIV - 1		
		16/8/2005	Trasferimento	1/6/2005	LIV - 1		
		5/2/2009	Trasferimento	1/12/2008	LIV - 1		

15

CODICE E DENOMINAZIONE DELLA CONCESSIONE	TITOLARI DELLA CONCESSIONE e relative quote di partecipazione (%)	PROVVEDIMENTI CONCERNENTI LA CONCESSIONE		PERIODO DI VIGENZA	SCADENZA	AREA (km2)	UBICAZIONE DELLA CONCESSIONE
		Data	Natura del provvedimento				
FERRARA	ENI - Attività geotermiche (50) (r.u.) ERGA (50)	19/7/1984	Conferimento	19/7/1984	-	31,72	EMILIA ROMAGNA (31,72)
		4/1/1994	Classificazione conferma e ripermetrizzazione	4/1/1994	XXXVIII - 3		
		13/2/1998	Cambio intestazione quota	1/1/1998	XLII - 3		
		10/3/2000	Trasferimento quota	1/10/1999	XLIV - 5		

ELENCO DELLE CONCESSIONI DI COLTIVAZIONE DI RISORSE GEOTERMICHE ACCORDATE NELLA TERRAFERMA - Aggiornamento 30/ novembre/2016

17

CODICE E DENOMINAZIONE DELLA CONCESSIONE	TITOLARI DELLA CONCESSIONE e relative quote di partecipazione (%)	PROVVEDIMENTI CONCERNENTI LA CONCESSIONE		PERIODO DI VIGENZA	SCADENZA	AREA (km2)	UBICAZIONE DELLA CONCESSIONE	
		Data	Natura del provvedimento					
VICENZA	AIM SERVIZI A RETE (100) (r.u.)	22/7/1985	Natura del provvedimento	Decorrenza	1° periodo	2,52	VENETO (2,52)	
		13/2/1998	Conferimento	22/7/1985				BUIG -
		16/3/1999	Cambio intestazione quota	1/1/1998				XLII - 3
			Classificazione conferma e ripermetratura	16/3/1999				XLIII - 4

21

CODICE E DENOMINAZIONE DELLA CONCESSIONE	TITOLARI DELLA CONCESSIONE e relative quote di partecipazione (%)	PROVVEDIMENTI CONCERNENTI LA CONCESSIONE		PERIODO DI VIGENZA	SCADENZA	AREA (km2)	UBICAZIONE DELLA CONCESSIONE	
		Data	Natura del provvedimento					
CANNETO	ENEL GREEN POWER (100) (r.u.)	1/8/1991	Natura del provvedimento	Decorrenza	1° periodo	52,74	TOSCANA (52,74)	
		21/10/1994	Conferimento	9/7/1990				XXXVI - 4
		10/3/2000	Riperimetratura	7/3/1994				XXXVIII - 11
		28/12/2001	Trasferimento	1/10/1999				XLIV - 5
		16/8/2005	Modifica denominazione sociale	28/12/2001				LIV - 1
			Trasferimento	1/6/2005				LIV - 1
		5/2/2009	Trasferimento	1/12/2008				LIV - 1

22

CODICE E DENOMINAZIONE DELLA CONCESSIONE	TITOLARI DELLA CONCESSIONE e relative quote di partecipazione (%)	PROVVEDIMENTI CONCERNENTI LA CONCESSIONE		PERIODO DI VIGENZA	SCADENZA	AREA (km2)	UBICAZIONE DELLA CONCESSIONE	
		Data	Natura del provvedimento					
LARDERELLO	ENEL GREEN POWER (100) (r.u.)	7/3/1994	Natura del provvedimento	Decorrenza	1° periodo	82,74	TOSCANA (82,74)	
			Classificazione unificazione e riperimetratura	7/3/1994				XXXVIII - 4
		10/3/2000	Trasferimento	1/10/1999				XLIV - 5
		28/12/2001	Modifica denominazione sociale	28/12/2001				LIV - 1
		19/10/2004	Modifica programma lavori	19/10/2004				XLIX - 2
		16/8/2005	Trasferimento	1/6/2005				LIV - 1
		5/2/2009	Trasferimento	1/12/2008				LIV - 1

23

CODICE E DENOMINAZIONE DELLA CONCESSIONE	TITOLARI DELLA CONCESSIONE e relative quote di partecipazione (%)	PROVVEDIMENTI CONCERNENTI LA CONCESSIONE		PERIODO DI VIGENZA	SCADENZA	AREA (km2)	UBICAZIONE DELLA CONCESSIONE	
		Data	Natura del provvedimento					
LUSTIGNANO	ENEL GREEN POWER (100) (r.u.)	7/3/1994	Natura del provvedimento	Decorrenza	1° periodo	77,85	TOSCANA (77,85)	
			Classificazione unificazione e riperimetratura	7/3/1994				XXXVIII - 4
		10/3/2000	Trasferimento	1/10/1999				XLIV - 5
		28/12/2001	Modifica denominazione sociale	28/12/2001				LIV - 1
		16/8/2005	Trasferimento	1/6/2005				LIV - 1
5/2/2009	Trasferimento	1/12/2008	LIV - 1					

26

CODICE E DENOMINAZIONE DELLA CONCESSIONE	TITOLARI DELLA CONCESSIONE e relative quote di partecipazione (%)	PROVVEDIMENTI CONCERNENTI LA CONCESSIONE		PERIODO DI VIGENZA	SCADENZA	AREA (km2)	UBICAZIONE DELLA CONCESSIONE	
		Data	Natura del provvedimento					
TRAVALE	ENEL GREEN POWER (100) (r.u.)	30/12/1994	Natura del provvedimento	Decorrenza	1° periodo	85,39	TOSCANA (85,39)	
			Classificazione unificazione e riperimetratura	30/12/1994				XXXIX - 1
		10/3/2000	Trasferimento	1/10/1999				XLIV - 5
		28/12/2001	Modifica denominazione sociale	28/12/2001				LIV - 1
		16/8/2005	Trasferimento	1/6/2005				LIV - 1
		5/2/2009	Trasferimento	1/12/2008				LIV - 1

ELENCO DELLE CONCESSIONI DI COLTIVAZIONE DI RISORSE GEOTERMICHE ACCORDATE NELLA TERRAFERMA - Aggiornamento 30/ novembre/2016

28

CODICE E DENOMINAZIONE DELLA CONCESSIONE	TITOLARI DELLA CONCESSIONE e relative quote di partecipazione (%)	PROVVEDIMENTI CONCERNENTI LA CONCESSIONE		PERIODO DI VIGENZA	SCADENZA	AREA (km2)	UBICAZIONE DELLA CONCESSIONE
		Data	Natura del provvedimento				
CHIUSDINO	ENEL GREEN POWER (100) (r.u.)	29/1/1999	Natura del provvedimento	3/1/1999	1° periodo	45,2	TOSCANA (45,2)
		10/3/2000	Classificazione e conferimento	1/10/1999			
		1/10/2001	Trasferimento	1/10/2001			
		28/12/2001	Modifica programma lavori	LIV - 1			
		16/8/2005	Modifica denominazione sociale	LIV - 1			
		5/2/2009	Trasferimento	LIV - 1			

32

CODICE E DENOMINAZIONE DELLA CONCESSIONE	TITOLARI DELLA CONCESSIONE e relative quote di partecipazione (%)	PROVVEDIMENTI CONCERNENTI LA CONCESSIONE		PERIODO DI VIGENZA	SCADENZA	AREA (km2)	UBICAZIONE DELLA CONCESSIONE
		Data	Natura del provvedimento				
VALENTANO	ERGA (100) (r.u.)	9/10/1986	Natura del provvedimento	9/10/1986	1° periodo	111,15	LAZIO (111,15)
		26/2/1993	Conferimento	7/7/1992			
		3/4/1994	Trasferimento quota	XXXVII - 9			
			Classificazione conferma e ripermetratura	3/4/1994			
		9/10/1995	Ampliamento	9/10/1995			
		10/3/2000	Trasferimento	1/10/1999			
21/10/2016	Riperimetratura	21/10/2016					

ELENCO DELLE DITTE TITOLARI, RAPPRESENTANTI UNICHE E CONTITOLARI DI TITOLI MINERARI PER LA RICERCA E LA COLTIVAZIONE DI IDROCARBURI E DI RISORSE GEOTERMICHE

Aggiornamento 30/novembre/2016

RICERCA E COLTIVAZIONE DI IDROCARBURI

ALEANNA RESOURCES

LLC (c.f. n. 01126490778), con sede legale in Delaware (U.S.A.), sede secondaria in Matera, Via XX Settembre, 45 (C.a.p. 75100) e sede operativa in Roma, Viale della Piramide Cestia, 31 (C.a.p. 00153).

TITOLI IN CUI LA DITTA E' PRESENTE

PERMESSI DI RICERCA IN TERRAFERMA		
	Numero titoli	Superficie pro-quota (Kmq)
Unico titolare	8	1.419,64
		BELGIOIOSO FANTOZZA TORRENTE ACQUA FREDDA BUGIA MOLINO PONTE DEI GRILLI PONTE DEL DIAVOLO CORTE DEI SIGNORI
Contitolare	1	10,49
		LA PROSPERA
Total	9	1.430,13

Complessivamente ALEANNA RESOURCES è presente in 9 titoli per una superficie pro-quota totale di 1.430,13 Kmq

JOINT-VENTURES

NORTHSUN ITALIA	
	LA PROSPERA
PETROREP ITALIANA	
	LA PROSPERA

APENNINE ENERGY

S.p.A. (c.f. n. 01348720358), con sede legale ed uffici in San Donato Milanese (MI), Via XXV Aprile, 5 (C.a.p. 20097).

TITOLI IN CUI LA DITTA E' PRESENTE

PERMESSI DI RICERCA IN TERRAFERMA		
	Numero titoli	Superficie pro-quota (Kmq)
Unico titolare	6	1.253,99
		S. MARIA GORETTI TORRENTE ALVO MONTE NEGRO CARITA' VILLA GIGLI BADILE
Rappresentante unico	2	379,98
		MONTELURO MONTEMARCIANO
Total	8	1.633,97

JOINT-VENTURES

PETREN	
	MONTELURO
SARP	
	MONTEMARCIANO SAN LORENZO

PERMESSI DI RICERCA NEL SOTTOFONDO MARINO		
	Numero titoli	Superficie pro-quota (Kmq)
Unico titolare	1	63,13
		D.R. 74.AP
Total	1	63,13

CONCESSIONI DI COLTIVAZIONE IN TERRAFERMA		
	Numero titoli	Superficie pro-quota (Kmq)
Unico titolare	3	36,70
		CASA TONETTO RAPAGNANO FONTE SAN DAMIANO
Rappresentante unico	1	3,69
		SAN LORENZO
Total	4	40,39

Complessivamente APENNINE ENERGY è presente in 13 titoli per una superficie pro-quota totale di 1.737,49 Kmq

ASCENT RESOURCES ITALIA

S.r.l. (c.f. n. 13140670152) con sede legale in Roma, Via Cassia 1020 (C.a.p. 00189) e sede amministrativa in San Donato Milanese (MI), Via Emilia, 20 (C.a.p. 20097).

TITOLI IN CUI LA DITTA E' PRESENTE

PERMESSI DI RICERCA IN TERRAFERMA		
	Numero titoli	Superficie pro-quota (Kmq)
Rappresentante unico	1	188,28
		FIUME ARRONE
Total	1	188,28

Complessivamente ASCENT RESOURCES ITALIA è presente in 1 titolo per una superficie pro-quota totale di 188,28 Kmq

JOINT-VENTURES

ITALMIN EXPLORATION	
	FIUME ARRONE

**ELENCO DELLE DITTE - Aggiornamento 30/novembre/2016
RICERCA E COLTIVAZIONE DI IDROCARBURI**

AUDAX ENERGY

S.r.l. (c.f. n. 09986991009), con sede in Roma, Via Antonio Nibby, 7 (C.a.p. 00161)

TITOLI IN CUI LA DITTA E' PRESENTE

PERMESSI DI RICERCA NEL SOTTOFONDO MARINO		
	Numero titoli	Superficie pro-quota (Kmq)
Unico titolare	1	657,19
	G.R 15.PU	
Total	1	657,19

Compressivamente AUDAX ENERGY è presente in 1 titolo per una superficie pro-quota totale di 657,19 Kmq

BG GAS INTERNATIONAL BV FILIALE ITALIANA

(c.f. n. 03362070967) con sede in Milano, Piazza Cavour, 2 (C.a.p. 20121).

TITOLI IN CUI LA DITTA E' PRESENTE

PERMESSI DI RICERCA IN TERRAFERMA		
	Numero titoli	Superficie pro-quota (Kmq)
Contitolare	1	156,98
	VIGEVANO	
Total	1	156,98

Compressivamente BG GAS INTERNATIONAL BV FILIALE ITALIANA è presente in 1 titolo per una superficie pro-quota totale di 156,98 Kmq

JOINT-VENTURES

EDISON	
	VIGEVANO

ENI	
	VIGEVANO

CANOEL ITALIA

S.r.l. (c.f. 01999030990), con sede in Genova, Corso Andrea Podestà, n. 8/1 (C.a.p. 16128).

TITOLI IN CUI LA DITTA E' PRESENTE

PERMESSI DI RICERCA IN TERRAFERMA		
	Numero titoli	Superficie pro-quota (Kmq)
Rappresentante unico	1	94,32
	MONTALBANO	
Contitolare	1	20,80
	COLLE DEI NIDI	
Total	2	115,12

CONCESSIONI DI COLTIVAZIONE IN TERRAFERMA		
	Numero titoli	Superficie pro-quota (Kmq)
Unico titolare	2	134,56
	MISANO ADRIATICO S. TEODORO	
Rappresentante unico	4	205,02
	S. ANDREA MASSERIA PETRILLI TORRENTE CIGNO MASSERIA GROTTAVECCHIA	
Contitolare	3	29,38
	LUCERA S. MAURO MASSERIA ACQUASALSA	
Total	9	368,96

Compressivamente CANOEL ITALIA è presente in 11 titoli per una superficie pro-quota totale di 484,08 Kmq

JOINT-VENTURES

CYGAM ENERGY ITALIA	
	MONTALBANO

EDISON	
	LUCERA MASSERIA ACQUASALSA MASSERIA GROTTAVECCHIA S. ANDREA

GAS PLUS ITALIANA	
	COLLE DEI NIDI LUCERA MASSERIA ACQUASALSA MASSERIA GROTTAVECCHIA MASSERIA PETRILLI S. MAURO TORRENTE CIGNO

IRMINIO	
	MASSERIA GROTTAVECCHIA

PETROREP ITALIANA	
	COLLE DEI NIDI S. ANDREA S. MAURO

CH4 LIZZANO

S.a.s. di Federico Bonucci & C., (c.f. n. 00671920379) con sede in Lizzano in Belvedere (BO), Via III Novembre, 51 (C.a.p. 40042)

TITOLI IN CUI LA DITTA E' PRESENTE

CONCESSIONI DI COLTIVAZIONE IN TERRAFERMA		
	Numero titoli	Superficie pro-quota (Kmq)
Unico titolare	2	3,25
	POZZA GRECCHIA	
Total	2	3,25

Compressivamente CH4 LIZZANO è presente in 2 titoli per una superficie pro-quota totale di 3,25 Kmq

**ELENCO DELLE DITTE - Aggiornamento 30/novembre/2016
RICERCA E COLTIVAZIONE DI IDROCARBURI**

CMI ENERGIA

S.p.A. (c.f. n. 05023201006) con sede in Roma, Via Carlo Porta, 20 (C.a.p. 00153)

TITOLI IN CUI LA DITTA E' PRESENTE

PERMESSI DI RICERCA IN TERRAFERMA		
	Numero titoli	Superficie pro-quota (Kmq)
Rappresentante unico	1	32,15
	MONTE PALLANO	
Total	1	32,15

Compressivamente CMI ENERGIA è presente in 1 titolo per una superficie pro-quota totale di 32,15 Kmq

JOINT-VENTURES

INTERGIE	
	MONTE PALLANO

CO.I.ME.PA

S.r.l. (c.f. n. 01683750366) con sede legale in Zocca (MO), Via Mauro Tesi, 963 (C.a.p. 41059).

TITOLI IN CUI LA DITTA E' PRESENTE

PERMESSI DI RICERCA IN TERRAFERMA		
	Numero titoli	Superficie pro-quota (Kmq)
Unico titolare	2	34,50
	DARDAGNOLA BOSCO	
Total	2	34,50

Compressivamente CO.I.ME.PA è presente in 2 titoli per una superficie pro-quota totale di 34,5 Kmq

COIMEPA SERVIZI

S.r.l. (c.f. n. 02796290365) con sede legale in Zocca (MO), Via del Mercato, 104 (C.a.p. 41059)

TITOLI IN CUI LA DITTA E' PRESENTE

CONCESSIONI DI COLTIVAZIONE IN TERRAFERMA		
	Numero titoli	Superficie pro-quota (Kmq)
Unico titolare	1	0,67
	TRIGNANO	
Total	1	0,67

Compressivamente COIMEPA SERVIZI è presente in 1 titolo per una superficie pro-quota totale di ,67 Kmq

COMPAGNIA GENERALE IDROCARBURI

S.p.A. (c.f. n. 08098211009) con sede legale in Roma, Via Cavour, 44 (C.a.p. 00184).

TITOLI IN CUI LA DITTA E' PRESENTE

PERMESSI DI RICERCA IN TERRAFERMA		
	Numero titoli	Superficie pro-quota (Kmq)
Unico titolare	3	692,46
	CASTELVERDE COLLE GINESTRE RECANATI	
Rappresentante unico	2	939,78
	NUSCO CORANA	
Contitolare	2	126,48
	CARISIO CODOGNO	
Total	7	1.758,72

Compressivamente COMPAGNIA GENERALE IDROCARBURI è presente in 7 titoli per una superficie pro-quota totale di 1.758,72 Kmq

JOINT-VENTURES

EDISON	
	CODOGNO
ENI	
	CARISIO
IRMINIO	
	CODOGNO
ITALMIN EXPLORATION	
	CORANA NUSCO
PETROCELTIC ITALIA	
	CARISIO

**ELENCO DELLE DITTE - Aggiornamento 30/novembre/2016
RICERCA E COLTIVAZIONE DI IDROCARBURI**

CYGAM ENERGY ITALIA

S.p.A. (c.f. n. 07721631005) con sede in Roma, Via Rabirio, 1 (C.a.p. 00196).

TITOLI IN CUI LA DITTA E' PRESENTE

PERMESSI DI RICERCA IN TERRAFERMA		
	Numero titoli	Superficie pro-quota (Kmq)
Unico titolare	3	420,05
	SCARPIZZOLO MASSERIA MONTAROZZO POSTA NUOVA	
Rappresentante unico	1	41,94
	COLLE DELLA GUARDIA	
Contitolare	1	70,72
	MONTALBANO	
Total	5	532,70

PERMESSI DI RICERCA NEL SOTTOFONDO MARINO		
	Numero titoli	Superficie pro-quota (Kmq)
Contitolare	1	76,01
	B.R268.RG	
Total	1	76,01

Complessivamente CYGAM ENERGY ITALIA è presente in 6 titoli per una superficie pro-quota totale di 608,71 Kmq

JOINT-VENTURES

CANOEL ITALIA	
	MONTALBANO
MGO	
	COLLE DELLA GUARDIA
PETROCELTIC ITALIA	
	B.R268.RG

**ELENCO DELLE DITTE - Aggiornamento 30/novembre/2016
RICERCA E COLTIVAZIONE DI IDROCARBURI**

EDISON

S.p.A. (c.f. n. 06722600019) con sede in Milano, Foro Buonaparte, 31 (C.a.p. 20121).

TITOLI IN CUI LA DITTA E' PRESENTE

PERMESSI DI RICERCA IN TERRAFERMA		
	Numero titoli	Superficie pro-quota (Kmq)
Unico titolare	3	1.365,72
	PANNOCCHIA TORRENTE PARMA ZAPPOLINO	
Rappresentante unico	2	253,51
	TORRENTE LA VELLA CODOGNO	
Contitolare	1	58,87
	VIGEVANO	
Total	6	1.678,10

PERMESSI DI RICERCA IN SICILIA		
	Numero titoli	Superficie pro-quota (Kmq)
Unico titolare	1	734,80
	PATERNO'	
Total	1	734,80

PERMESSI DI RICERCA NEL SOTTOFONDO MARINO		
	Numero titoli	Superficie pro-quota (Kmq)
Contitolare	3	284,51
	G.R 13.AG G.R 14.AG A.R 78.RC	
Total	3	284,51

CONCESSIONI DI COLTIVAZIONE IN TERRAFERMA		
	Numero titoli	Superficie pro-quota (Kmq)
Unico titolare	3	143,76
	SAN MARCO FIUME TENNA MANCHE DI CIMALIA	
Rappresentante unico	8	226,38
	COLABELLA GARAGUSO COLLE DI LAURO TORRENTE MENOCCHIA MASSERIA MONACO MONTIGNANO MASSIGNANO MONTE URANO	
Contitolare	14	440,09
	MASSERIA GROTTAVECCHIA CANDELA MONTE CASTELLANO MASSERIA ACQUASALSA TEMPA ROSSA MAFALDA TORRENTE CELONE S. ANDREA S. BENEDETTO DEL TRONTO MONTEGRANARO LUCERA QUARTO CAPPARUCCIA PORTO CIVITANOVA	
Total	25	810,23

CONCESSIONI DI COLTIVAZIONE IN SICILIA		
	Numero titoli	Superficie pro-quota (Kmq)
Unico titolare	1	3,70
	COMISO II	
Contitolare	1	5,56
	S. ANNA	
Total	2	9,26

JOINT-VENTURES

BG GAS INTERNATIONAL BV FILIALE ITALIANA	
	VIGEVANO

CANOEL ITALIA	
	LUCERA MASSERIA ACQUASALSA MASSERIA GROTTAVECCHIA S. ANDREA

COMPAGNIA GENERALE IDROCARBURI	
	CODOGNO

ENI	
	A.C 8.ME A.C 13.AS A.C 14.AS A.C 15.AX A.C 16.AG A.C 17.AG A.C 21.AG A.C 36.AG A.R 78.RC B.C 8.LF B.C 9.AS B.C 10.AS B.C 11.AS B.C 12.AS B.C 13.AS B.C 14.AS B.C 20.AS B.C 21.AG C.C 6.EO CANDELA CAPPARUCCIA COLLE DI LAURO G.C 1.AG G.R 13.AG G.R 14.AG MASSERIA MONACO MONTE CASTELLANO MONTE URANO MONTEGRANARO S. BENEDETTO DEL TRONTO TEMPA ROSSA VIGEVANO

ENI MEDITERRANEA IDROCARBURI	
	S. ANNA

GAS DELLA CONCORDIA	
	COLABELLA

GAS PLUS ITALIANA	
	B.C 1.LF B.C 2.LF B.C 7.LF COLLE DI LAURO GARAGUSO LUCERA MAFALDA MASSERIA ACQUASALSA MASSERIA GROTTAVECCHIA MASSIGNANO MONTEGRANARO MONTIGNANO PORTO CIVITANOVA S. BENEDETTO DEL TRONTO

IRMINIO	
	CODOGNO MASSERIA GROTTAVECCHIA S. ANNA

PADANA ENERGIA	
	QUARTO

PETROREP ITALIANA	
	S. ANDREA TORRENTE MENOCCHIA

ROCKHOPPER ITALIA	
	TORRENTE CELONE TORRENTE LA VELLA

**ELENCO DELLE DITTE - Aggiornamento 30/novembre/2016
RICERCA E COLTIVAZIONE DI IDROCARBURI**

CONCESSIONI DI COLTIVAZIONE NEL SOTTOFONDO MARINO		
	Numero titoli	Superficie pro-quota (Kmq)
Rappresentante unico	5	606,91
	C.C 6.EO B.C 1.LF B.C 2.LF B.C 8.LF B.C 7.LF	
Contitolare	17	1.251,14
	B.C 12.AS G.C 1.AG B.C 10.AS B.C 9.AS B.C 11.AS A.C 13.AS B.C 13.AS B.C 14.AS A.C 14.AS A.C 15.AX A.C 16.AG A.C 17.AG B.C 20.AS A.C 21.AG A.C 36.AG A.C 8.ME B.C 21.AG	
Total	22	1.858,05

Compressivamente EDISON è presente in 59 titoli per una superficie pro-quota totale di 5.374,95 Kmq

ENEL LONGANESI DEVELOPMENTS

S.r.l. (c.f. n. 10708691000) con sede legale in Roma, Via Dalmazia, 15 (C.a.p. 00198).

TITOLI IN CUI LA DITTA E' PRESENTE

PERMESSI DI RICERCA IN TERRAFERMA		
	Numero titoli	Superficie pro-quota (Kmq)
Unico titolare	5	2.002,59
	CASCINA GRAZIOSA BOSCONERO PORTOMAGGIORE CASALE COCCHI SAN MARCO	
Rappresentante unico	1	107,55
	JOLANDA DI SAVOIA	
Total	6	2.110,14

JOINT-VENTURES

GEOGAS	JOLANDA DI SAVOIA
--------	-------------------

PERMESSI DI RICERCA NEL SOTTOFONDO MARINO		
	Numero titoli	Superficie pro-quota (Kmq)
Unico titolare	1	529,30
	B.R273.EN	
Total	1	529,30

Compressivamente ENEL LONGANESI DEVELOPMENTS è presente in 7 titoli per una superficie pro-quota totale di 2.639,44 Kmq

**ELENCO DELLE DITTE - Aggiornamento 30/novembre/2016
RICERCA E COLTIVAZIONE DI IDROCARBURI**

ENI

S.p.A. (c.f. n. 00484960588) con sede in Roma, Piazzale Enrico Mattei, 1 (C.a.p. 00144) ed uffici in San Donato Milanese (MI), Via Emilia, 1 (C.a.p. 20097)

TITOLI IN CUI LA DITTA E' PRESENTE

PERMESSI DI RICERCA IN TERRAFERMA		
	Numero titoli	Superficie pro-quota (Kmq)
Unico titolare	6	1.073,88
	ABBADIA CERRETO ORTONA PESCOENNATARO SETTECERRI BUCCHIANICO TRIGOLO	
Rappresentante unico	4	730,60
	MUTIGNANO VIGEVANO CARISIO SERRA S. BERNARDO	
Contitolare	4	114,71
	ALIANO TEANA TEMPA MOLIANO FOSSO VALDIENNA	
Total	14	1.919,19

PERMESSI DI RICERCA NEL SOTTOFONDO MARINO		
	Numero titoli	Superficie pro-quota (Kmq)
Unico titolare	5	1.055,86
	A.R 91.EA A.R 87.AG A.R 92.EA A.R 93.EA A.R 80.AG	
Rappresentante unico	4	588,28
	G.R 13.AG G.R 14.AG A.R 81.FR A.R 78.RC	
Total	9	1.644,14

JOINT-VENTURES

BG GAS INTERNATIONAL BV FILIALE ITALIANA	
	VIGEVANO

COMPAGNIA GENERALE IDROCARBURI	
	CARISIO

EDISON	
	A.C 8.ME A.C 13.AS A.C 14.AS A.C 15.AX A.C 16.AG A.C 17.AG A.C 21.AG A.C 36.AG A.R 78.RC B.C 8.LF B.C 9.AS B.C 10.AS B.C 11.AS B.C 12.AS B.C 13.AS B.C 14.AS B.C 20.AS B.C 21.AG C.C 6.EO CANDELA CAPPARUCCIA COLLE DI LAURO G.C 1.AG G.R 13.AG G.R 14.AG MASSERIA MONACO MONTE CASTELLANO MONTE URANO MONTEGRANARO S. BENEDETTO DEL TRONTO TEMPA ROSSA VIGEVANO

GAS PLUS ITALIANA	
	COLLE DI LAURO COLLE S. GIOVANNI MONTEGRANARO MUTIGNANO S. BENEDETTO DEL TRONTO TERTIVERI

PETROCELTIC ITALIA	
	CARISIO

ROCKHOPPER ITALIA	
	A.C 19.PI A.C 35.AG A.R 81.FR SERRA S. BERNARDO

SHELL ITALIA E&P	
	FOSSO VALDIENNA TEMPA MOLIANO VAL D'AGRI

TOTAL E&P ITALIA	
	ALIANO FOSSO VALDIENNA SERRA S. BERNARDO TEANA TEMPA MOLIANO

**ELENCO DELLE DITTE - Aggiornamento 30/novembre/2016
RICERCA E COLTIVAZIONE DI IDROCARBURI**

CONCESSIONI DI COLTIVAZIONE IN TERRAFERMA		
	Numero titoli	Superficie pro-quota (Kmq)
Unico titolare	26	2.007,00
	SEDIA D'ORLANDO MANARA MACCHIA DI PIERNO PECORARO MASSERIA VERTICCHIO CALCIANO FIUME TRESTE CAPO COLONNE SERRA PIZZUTA MONTE VRECCIARO CAVIAGA TORRENTE VULGANO PESSANO CIGNONE TRESIGALLO CANONICA SAN GERVASIO BAGNOLO MELLA S. MARIA IMBARO MIGLIANICO DOSSO DEGLI ANGELI VILLAFORTUNA-TRECATE SORESINA CORTEMAGGIORE GAGGIANO ALFONSINE	
Rappresentante unico	8	915,67
	COLLE S. GIOVANNI CANDELA MONTE CASTELLANO TERTIVERI TEMPA ROSSA S. BENEDETTO DEL TRONTO CAPPARUCCIA VAL D'AGRI	
Contitolare	4	59,61
	MONTE URANO MASSERIA MONACO COLLE DI LAURO MONTEGRANARO	
Total	38	2.982,27

**ELENCO DELLE DITTE - Aggiornamento 30/novembre/2016
RICERCA E COLTIVAZIONE DI IDROCARBURI**

CONCESSIONI DI COLTIVAZIONE NEL SOTTOFONDO MARINO		
	Numero titoli	Superficie pro-quota (Kmq)
Unico titolare	43	4.449,53
	D.C 1.AG A.C 12.AG D.C 4.AG A.C 11.AG A.C 10.AG A.C 9.AG D.C 3.AG D.C 2.AG A.C 6.AS B.C 5.AS A.C 5.AV B.C 4.AS B.C 3.AS A.C 4.AS A.C 3.AS A.C 2.AS A.C 1.AG FASCIA CERVIA MARE CERVIA MARE B.C 23.AG B.C 15.AV A.C 7.AS A.C 29.EA A.C 33.AG B.C 17.TO B.C 22.AG A.C 32.AG A.C 30.EA A.C 34.AG A.C 28.EA A.C 27.EA A.C 26.EA F.C 1.AG A.C 24.EA A.C 23.EA A.C 22.EA PORTO CORSINI MARE A.C 20.AG F.C 2.AG A.C 18.AG A.C 25.EA A.C 31.EA B.C 18.RI	
Rappresentante unico	19	2.039,90
	B.C 12.AS B.C 14.AS B.C 13.AS A.C 13.AS B.C 11.AS B.C 10.AS A.C 8.ME A.C 14.AS B.C 9.AS A.C 15.AX A.C 16.AG A.C 17.AG B.C 20.AS A.C 19.PI A.C 21.AG B.C 21.AG A.C 35.AG G.C 1.AG A.C 36.AG	
Contitolare	2	215,42
	B.C 8.LF C.C 6.EO	
Total	64	6.704,85

Complessivamente ENI è presente in 125 titoli per una superficie pro-quota totale di 13.250,45 Kmq

**ELENCO DELLE DITTE - Aggiornamento 30/novembre/2016
RICERCA E COLTIVAZIONE DI IDROCARBURI**

ENI MEDITERRANEA IDROCARBURI

S.p.A. (c.f. n. 12300000150) con sede legale in Gela (CL), Strada Statale 117 bis - Contrada Ponte Olivo

TITOLI IN CUI LA DITTA E' PRESENTE

PERMESSI DI RICERCA IN SICILIA		
	Numero titoli	Superficie pro-quota (Kmq)
Unico titolare	4	2.929,18
	MONTEMAGGIORE BELSITO FRIDDANI PASSO DI PIAZZA CASTRONUOVO	
Total	4	2.929,18

JOINT-VENTURES

EDISON	
	S. ANNA
IRMINIO	
	S. ANNA

CONCESSIONI DI COLTIVAZIONE IN SICILIA		
	Numero titoli	Superficie pro-quota (Kmq)
Unico titolare	11	531,16
	RAGUSA BRONTE - S.NICOLA FIUMETTO GAGLIANO GELA LIPPONE - MAZARA DEL VALLO ROCCA CAVALLO NOTO CASE SCHILLACI SAMPERI GIAURONE	
Rappresentante unico	1	10,00
	S. ANNA	
Total	12	541,16

CONCESSIONI DI COLTIVAZIONE NEL SOTTOFONDO MARINO		
	Numero titoli	Superficie pro-quota (Kmq)
Unico titolare	2	474,71
	C.C 1.AG C.C 3.AG	
Total	2	474,71

Compressivamente ENI MEDITERRANEA IDROCARBURI è presente in 18 titoli per una superficie pro-quota totale di 3.945,05 Kmq

GAS DELLA CONCORDIA

S.p.A. (c.f. n. 11650030155) con sede legale in Roma, Via P. Togliatti, 1473 (C.a.p. 00155) e sede amministrativa a Concordia sulla Secchia (MO), Via Grandi, 39 (C.a.p. 41033).

TITOLI IN CUI LA DITTA E' PRESENTE

CONCESSIONI DI COLTIVAZIONE IN TERRAFERMA		
	Numero titoli	Superficie pro-quota (Kmq)
Contitolare	1	27,23
	COLABELLA	
Total	1	27,23

JOINT-VENTURES

EDISON	
	COLABELLA

Compressivamente GAS DELLA CONCORDIA è presente in 1 titolo per una superficie pro-quota totale di 27,23 Kmq

**ELENCO DELLE DITTE - Aggiornamento 30/novembre/2016
RICERCA E COLTIVAZIONE DI IDROCARBURI**

GAS PLUS ITALIANA

S.r.l. (c.f. n. 04086420967) con sede in Milano, Via Enrico Forlanini, 17 (C.a.p. 20134) ed uffici in Forno di Tarò (PR), Via Nazionale, 2 (C.a.p. 43045)

TITOLI IN CUI LA DITTA E' PRESENTE

PERMESSI DI RICERCA IN TERRAFERMA		
	Numero titoli	Superficie pro-quota (Kmq)
Unico titolare	1	246,00
	FAENZA	
Rappresentante unico	1	54,07
	COLLE DEI NIDI	
Contitolare	1	38,10
	MUTIGNANO	
Total	3	338,17

CONCESSIONI DI COLTIVAZIONE IN TERRAFERMA		
	Numero titoli	Superficie pro-quota (Kmq)
Unico titolare	17	1.162,49
	SETTEFINESTRE CASA BALLEANI NOVA SIRI SCALO FILETTO MONTE MORRONE MELANICO MACERATA PIGAZZANO S. MARIA NUOVA IL SALICE POLICORO CASA MAGGI CASTEGGIO PONTETIDONE RECOVATO RECOLETA ORSINO	
Rappresentante unico	8	317,63
	LUCERA PORTO CIVITANOVA MASSERIA ACQUASALSA MAFALDA MONTEGRANARO FORNOVO DI TARO MONTEARDONE S. MAURO	
Contitolare	11	386,26
	TORRENTE CIGNO GARAGUSO COLLE DI LAURO TERTIVERI S. BENEDETTO DEL TRONTO MASSERIA GROTTAVECCHIA MASSERIA PETRILLI MONTE VERDESE MASSIGNANO COLLE S. GIOVANNI MONTIGNANO	
Total	36	1.866,39

CONCESSIONI DI COLTIVAZIONE NEL SOTTOFONDO MARINO		
	Numero titoli	Superficie pro-quota (Kmq)
Contitolare	3	14,10
	B.C 1.LF B.C 7.LF B.C 2.LF	
Total	3	14,10

Complessivamente GAS PLUS ITALIANA è presente in 42 titoli per una superficie pro-quota totale di 2.218,66 Kmq

GEOGAS

S.r.l. (c.f. n. 00181440348) con sede in Parma, Viale Mentana, 41 (C.a.p. 43121).

TITOLI IN CUI LA DITTA E' PRESENTE

PERMESSI DI RICERCA IN TERRAFERMA		
	Numero titoli	Superficie pro-quota (Kmq)
Contitolare	1	11,95
	JOLANDA DI SAVOIA	
Total	1	11,95

Complessivamente GEOGAS è presente in 1 titolo per una superficie pro-quota totale di 11,95 Kmq

JOINT-VENTURES

CANOEL ITALIA	
	COLLE DEI NIDI LUCERA MASSERIA ACQUASALSA MASSERIA GROTTAVECCHIA MASSERIA PETRILLI S. MAURO TORRENTE CIGNO

EDISON	
	B.C 1.LF B.C 2.LF B.C 7.LF COLLE DI LAURO GARAGUSO LUCERA MAFALDA MASSERIA ACQUASALSA MASSERIA GROTTAVECCHIA MASSIGNANO MONTEGRANARO MONTIGNANO PORTO CIVITANOVA S. BENEDETTO DEL TRONTO

ENI	
	COLLE DI LAURO COLLE S. GIOVANNI MONTEGRANARO MUTIGNANO S. BENEDETTO DEL TRONTO TERTIVERI

IRMINIO	
	FORNOVO DI TARO MASSERIA GROTTAVECCHIA MONTEARDONE

PETROREP ITALIANA	
	COLLE DEI NIDI FORNOVO DI TARO MONTE VERDESE MONTEARDONE S. MAURO

ROCKHOPPER ITALIA	
	MONTE VERDESE

JOINT-VENTURES

ENEL LONGANESI DEVELOPMENTS	
	JOLANDA DI SAVOIA

**ELENCO DELLE DITTE - Aggiornamento 30/novembre/2016
RICERCA E COLTIVAZIONE DI IDROCARBURI**

INTERGIE

S.r.l. (c.f. n. 08708351005), con sede in Roma, Viale Trastevere, 249 (C.a.p. 00153)

TITOLI IN CUI LA DITTA E' PRESENTE

PERMESSI DI RICERCA IN TERRAFERMA		
	Numero titoli	Superficie pro-quota (Kmq)
Contitolare	1	3,57
	MONTE PALLANO	
Total	1	3,57

Completivamente INTERGIE è presente in 1 titolo per una superficie pro-quota totale di 3,57 Kmq

JOINT-VENTURES

CMI ENERGIA	MONTE PALLANO
-------------	---------------

IRMINIO

S.r.l. (c.f. n. 03922140821), con sede in Palermo (PA), Via Principe di Villafranca, 50 (C.a..p. 90139).

TITOLI IN CUI LA DITTA E' PRESENTE

PERMESSI DI RICERCA IN TERRAFERMA		
	Numero titoli	Superficie pro-quota (Kmq)
Unico titolare	1	745,60
	SANTA CROCE	
Contitolare	1	112,60
	CODOGNO	
Total	2	858,20

PERMESSI DI RICERCA IN SICILIA		
	Numero titoli	Superficie pro-quota (Kmq)
Unico titolare	1	96,00
	SCICLI	
Total	1	96,00

CONCESSIONI DI COLTIVAZIONE IN TERRAFERMA		
	Numero titoli	Superficie pro-quota (Kmq)
Contitolare	4	38,15
	FORNOVO DI TARO MONTEARDONE SAN BASILE MASSERIA GROTTAVECCHIA	
Total	4	38,15

CONCESSIONI DI COLTIVAZIONE IN SICILIA		
	Numero titoli	Superficie pro-quota (Kmq)
Unico titolare	1	39,76
	IRMINIO	
Contitolare	1	6,67
	S. ANNA	
Total	2	46,43

Completivamente IRMINIO è presente in 9 titoli per una superficie pro-quota totale di 1.038,77 Kmq

JOINT-VENTURES

CANOEL ITALIA	MASSERIA GROTTAVECCHIA
COMPAGNIA GENERALE IDROCARBURI	CODOGNO
EDISON	CODOGNO MASSERIA GROTTAVECCHIA S. ANNA
ENI MEDITERRANEA IDROCARBURI	S. ANNA
GAS PLUS ITALIANA	FORNOVO DI TARO MASSERIA GROTTAVECCHIA MONTEARDONE
PETROREP ITALIANA	FORNOVO DI TARO MONTEARDONE
ROCKHOPPER ITALIA	SAN BASILE

ITALMIN EXPLORATION

S.r.l. (c.f. n. 05287541006) con sede in Roma, Viale Trastevere, 249 (C.a.p. 00153)

TITOLI IN CUI LA DITTA E' PRESENTE

PERMESSI DI RICERCA IN TERRAFERMA		
	Numero titoli	Superficie pro-quota (Kmq)
Contitolare	3	315,64
	NUSCO CORANA FIUME ARRONE	
Total	3	315,64

Completivamente ITALMIN EXPLORATION è presente in 3 titoli per una superficie pro-quota totale di 315,64 Kmq

JOINT-VENTURES

ASCENT RESOURCES ITALIA	FIUME ARRONE
COMPAGNIA GENERALE IDROCARBURI	CORANA NUSCO

LAZZI GAS

S.r.l. (c.f. n. 00439240482) con sede in Firenze, Via Mercadante, 2/b (C.a.p. 50144)

TITOLI IN CUI LA DITTA E' PRESENTE

CONCESSIONI DI COLTIVAZIONE IN TERRAFERMA		
	Numero titoli	Superficie pro-quota (Kmq)
Unico titolare	5	40,44
	BOMBIANA MOLINAZZO GAGGIOLA CA' BELLAVISTA SALGASTRI	
Total	5	40,44

Completivamente LAZZI GAS è presente in 5 titoli per una superficie pro-quota totale di 40,44 Kmq

**ELENCO DELLE DITTE - Aggiornamento 30/novembre/2016
RICERCA E COLTIVAZIONE DI IDROCARBURI**

LUMAX OIL

S.p.A. (c.f. n. 00141800607) con sede in Ripi (FR), Via Varroccia, 43 (C.a.p. 03027)

TITOLI IN CUI LA DITTA E' PRESENTE

PERMESSI DI RICERCA IN TERRAFERMA		
	Numero titoli	Superficie pro-quota (Kmq)
Unico titolare	3	2.724,58
		SORA LAGO DEL SALTO FIUME ANIENE
Total	3	2.724,58

Complessivamente LUMAX OIL è presente in 3 titoli per una superficie pro-quota totale di 2.724,58 Kmq

MAC OIL

S.p.A. (c.f. n. 09409401008), con sede legale in Roma, via Lucullo, 11 (C.a.p. 00187)

TITOLI IN CUI LA DITTA E' PRESENTE

PERMESSI DI RICERCA IN TERRAFERMA		
	Numero titoli	Superficie pro-quota (Kmq)
Unico titolare	2	386,10
		MELZO MONTOTTONE
Total	2	386,10

Complessivamente MAC OIL è presente in 2 titoli per una superficie pro-quota totale di 386,1 Kmq

METANO PUGLIA

di Mauro Cardinali, (c.f. CRDMRA33S01D542S) con sede in Fermo (AP), Piazza Dante, 11 (C.a.p. 63023)

TITOLI IN CUI LA DITTA E' PRESENTE

CONCESSIONI DI COLTIVAZIONE IN TERRAFERMA		
	Numero titoli	Superficie pro-quota (Kmq)
Unico titolare	1	37,49
		VALLE DEL ROVELLO
Total	1	37,49

Complessivamente METANO PUGLIA è presente in 1 titolo per una superficie pro-quota totale di 37,49 Kmq

MGO

S.p.A. (c.f. n. 05122861007), con sede legale in Roma, via della Colonna Antonina, 52 (C.a.p. 00186).

TITOLI IN CUI LA DITTA E' PRESENTE

PERMESSI DI RICERCA IN TERRAFERMA		
	Numero titoli	Superficie pro-quota (Kmq)
Contitolare	2	197,77
		COLLE DELLA GUARDIA COLFELICE
Total	2	197,77

Complessivamente MGO è presente in 2 titoli per una superficie pro-quota totale di 197,77 Kmq

MITSUI E&P ITALIA B

S.r.l. (c.f. n. 11835991008) con sede in Milano, Piazza del Liberty, 2 (C.a.p. 20121)

TITOLI IN CUI LA DITTA E' PRESENTE

CONCESSIONI DI COLTIVAZIONE IN TERRAFERMA		
	Numero titoli	Superficie pro-quota (Kmq)
Contitolare	1	72,65
		GORGOGNONE
Total	1	72,65

Complessivamente MITSUI E&P ITALIA B è presente in 1 titolo per una superficie pro-quota totale di 72,65 Kmq

NESSUN OPERATORE

TITOLI IN CUI LA DITTA E' PRESENTE

CONCESSIONI DI COLTIVAZIONE IN TERRAFERMA		
	Numero titoli	Superficie pro-quota (Kmq)
Unico titolare	1	41,14
		STRANGOLAGALLI
Total	1	41,14

Complessivamente NESSUN OPERATORE è presente in 1 titolo per una superficie pro-quota totale di 41,14 Kmq

JOINT-VENTURES

CYGAM ENERGY ITALIA	
	COLLE DELLA GUARDIA
PENTEX ITALIA	
	COLFELICE

JOINT-VENTURES

SHELL ITALIA E&P	
	GORGOGNONE
TOTAL E&P ITALIA	
	GORGOGNONE

**ELENCO DELLE DITTE - Aggiornamento 30/novembre/2016
RICERCA E COLTIVAZIONE DI IDROCARBURI**

NORTHERN PETROLEUM (UK) LTD

Ltd. (c.f. n. 97203520586) con sede secondaria in Roma, Viale Trastevere, 249 (C.a.p. 00153)

TITOLI IN CUI LA DITTA E' PRESENTE

PERMESSI DI RICERCA IN TERRAFERMA		
	Numero titoli	Superficie pro-quota (Kmq)
Contitolare	1	92,43
	CASCINA ALBERTO	
Total	1	92,43
PERMESSI DI RICERCA NEL SOTTOFONDO MARINO		
	Numero titoli	Superficie pro-quota (Kmq)
Unico titolare	4	2.191,32
	C.R149.NP F.R 40.NP F.R 39.NP C.R146.NP	
Total	4	2.191,32

Complessivamente NORTHERN PETROLEUM (UK) LTD è presente in 5 titoli per una superficie pro-quota totale di 2.283,75 Kmq

JOINT-VENTURES

SHELL ITALIA E&P	
	CASCINA ALBERTO

NORTHSUN ITALIA

S.p.A. (c.f. n. 05296511008) con sede legale ed amministrativa in Roma, Via Ludovisi, 16 (C.a.p. 00187).

TITOLI IN CUI LA DITTA E' PRESENTE

PERMESSI DI RICERCA IN TERRAFERMA		
	Numero titoli	Superficie pro-quota (Kmq)
Unico titolare	1	329,28
	OPERA	
Rappresentante unico	2	112,18
	LA PROSPERA CROCETTA	
Contitolare	1	19,08
	SAN VINCENZO	
Total	4	460,54
CONCESSIONI DI COLTIVAZIONE IN TERRAFERMA		
	Numero titoli	Superficie pro-quota (Kmq)
Unico titolare	1	38,59
	CASCINA CASTELLO	
Rappresentante unico	1	4,79
	SILLARO	
Total	2	43,38

Complessivamente NORTHSUN ITALIA è presente in 6 titoli per una superficie pro-quota totale di 503,92 Kmq

JOINT-VENTURES

ALEANNA RESOURCES	
	LA PROSPERA
PETROREP ITALIANA	
	LA PROSPERA
PO VALLEY OPERATIONS PTY	
	CROCETTA SAN VINCENZO SILLARO

PADANA ENERGIA

S.p.A. (c.f. n. 02342760390) con sede legale in Marina di Ravenna (RA), Via del Marchesato 13 (C.a.p. 48123).

TITOLI IN CUI LA DITTA E' PRESENTE

PERMESSI DI RICERCA IN TERRAFERMA		
	Numero titoli	Superficie pro-quota (Kmq)
Rappresentante unico	1	245,18
	TORRENTE NURE	
Total	1	245,18
CONCESSIONI DI COLTIVAZIONE IN TERRAFERMA		
	Numero titoli	Superficie pro-quota (Kmq)
Unico titolare	11	884,78
	MEZZOCOLLE SANTERNO SAN POTITO RAVENNA TERRA PORTO CORSINI TERRA MIRANDOLA SPILAMBERTO SETTALA OVANENGO VESCOVATO POMPOSA	
Rappresentante unico	1	38,95
	QUARTO	
Total	12	923,73

Complessivamente PADANA ENERGIA è presente in 13 titoli per una superficie pro-quota totale di 1.168,9 Kmq

JOINT-VENTURES

EDISON	
	QUARTO
PETROREP ITALIANA	
	TORRENTE NURE

**ELENCO DELLE DITTE - Aggiornamento 30/novembre/2016
RICERCA E COLTIVAZIONE DI IDROCARBURI**

PANTHER EUREKA

S.r.l. (c.f. n. 05290230829) con sede in Ragusa, via Grazia Deledda n. 50 (C.a.p. 97100)

TITOLI IN CUI LA DITTA E' PRESENTE

PERMESSI DI RICERCA IN SICILIA		
	Numero titoli	Superficie pro-quota (Kmq)
Unico titolare	1	741,20
		FIUME TELLARO
Total	1	741,20

Compressivamente PANTHER EUREKA è presente in 1 titolo per una superficie pro-quota totale di 741,2 Kmq

PENGAS ITALIANA

S.r.l. (c.f. n. 05489970961) con sede in Milano, Via Vincenzo Bellini 15 (C.a.p. 20122).

TITOLI IN CUI LA DITTA E' PRESENTE

PERMESSI DI RICERCA IN TERRAFERMA		
	Numero titoli	Superficie pro-quota (Kmq)
Unico titolare	1	539,40
		CALCIO
Total	1	539,40
CONCESSIONI DI COLTIVAZIONE IN TERRAFERMA		
	Numero titoli	Superficie pro-quota (Kmq)
Unico titolare	1	41,61
		MASSERIA VIORANO
Total	1	41,61

Compressivamente PENGAS ITALIANA è presente in 2 titoli per una superficie pro-quota totale di 581,01 Kmq

PENTEX ITALIA

Ltd. (c.f. n. 97063580589) con sede in Gainsborough (Gran Bretagna) Corringham Industrial Estate Lincs DN 21 1 QB e sede secondaria in Ripi (FR), Via Varroccia, 43 (C.a.p. 03027)

TITOLI IN CUI LA DITTA E' PRESENTE

PERMESSI DI RICERCA IN TERRAFERMA		
	Numero titoli	Superficie pro-quota (Kmq)
Rappresentante unico	1	467,50
		COLFELICE
Total	1	467,50

Compressivamente PENTEX ITALIA è presente in 1 titolo per una superficie pro-quota totale di 467,5 Kmq

JOINT-VENTURES

MGO	
	COLFELICE

PETREN

S.r.l. (c.f. n. 11964380155) con sede legale ed uffici in Milano, Via Monte Rosa, 60 (C.a.p. 20100) c/o Reporting S.r.l.

TITOLI IN CUI LA DITTA E' PRESENTE

PERMESSI DI RICERCA IN TERRAFERMA		
	Numero titoli	Superficie pro-quota (Kmq)
Contitolare	1	18,24
		MONTELURO
Total	1	18,24

Compressivamente PETREN è presente in 1 titolo per una superficie pro-quota totale di 18,24 Kmq

JOINT-VENTURES

APENNINE ENERGY	
	MONTELURO

**ELENCO DELLE DITTE - Aggiornamento 30/novembre/2016
RICERCA E COLTIVAZIONE DI IDROCARBURI**

PETROCELTIC ITALIA

S.r.l. (c.f. n.08662141004) con sede in Roma, Via Paola, 24 (C.a.p. 00186).

TITOLI IN CUI LA DITTA E' PRESENTE

PERMESSI DI RICERCA IN TERRAFERMA		
	Numero titoli	Superficie pro-quota (Kmq)
Unico titolare	1	745,90
	RONSECCO	
Contitolare	1	345,80
	CARISIO	
Total	2	1.091,70

PERMESSI DI RICERCA NEL SOTTOFONDO MARINO		
	Numero titoli	Superficie pro-quota (Kmq)
Unico titolare	3	945,60
	B.R272.EL B.R271.EL B.R270.EL	
Rappresentante unico	1	50,67
	B.R268.RG	
Total	4	996,27

Complessivamente PETROCELTIC ITALIA è presente in 6 titoli per una superficie pro-quota totale di 2.087,97 Kmq

PETROREP ITALIANA

S.p.A. (c.f. n. 00430680108) con sede in Genova, Viale Sauli, 4/8b (C.a.p. 16121) ed uffici in Milano, Via Giacomo Leopardi, 26 (C.a.p. 20123)

TITOLI IN CUI LA DITTA E' PRESENTE

PERMESSI DI RICERCA IN TERRAFERMA		
	Numero titoli	Superficie pro-quota (Kmq)
Contitolare	4	135,99
	COLLE DEI NIDI CADELBOSCO DI SOPRA LA PROSPERA TORRENTE NURE	
Total	4	135,99

CONCESSIONI DI COLTIVAZIONE IN TERRAFERMA		
	Numero titoli	Superficie pro-quota (Kmq)
Contitolare	6	31,85
	FORNOVO DI TARO MONTEARDONE MONTE VERDESE S. ANDREA S. MAURO TORRENTE MENOCCHIA	
Total	6	31,85

Complessivamente PETROREP ITALIANA è presente in 10 titoli per una superficie pro-quota totale di 167,84 Kmq

JOINT-VENTURES

COMPAGNIA GENERALE IDROCARBURI	
	CARISIO
CYGAM ENERGY ITALIA	
	B.R268.RG
ENI	
	CARISIO

JOINT-VENTURES

ALEANNA RESOURCES	
	LA PROSPERA
CANOEL ITALIA	
	COLLE DEI NIDI S. ANDREA S. MAURO
EDISON	
	S. ANDREA TORRENTE MENOCCHIA
GAS PLUS ITALIANA	
	COLLE DEI NIDI FORNOVO DI TARO MONTE VERDESE MONTEARDONE S. MAURO
IRMINIO	
	FORNOVO DI TARO MONTEARDONE
NORTHSUN ITALIA	
	LA PROSPERA
PADANA ENERGIA	
	TORRENTE NURE
PO VALLEY OPERATIONS PTY	
	CADELBOSCO DI SOPRA
ROCKHOPPER ITALIA	
	MONTE VERDESE

**ELENCO DELLE DITTE - Aggiornamento 30/novembre/2016
RICERCA E COLTIVAZIONE DI IDROCARBURI**

PO VALLEY OPERATIONS PTY

Ltd. (c.f. n. 05584311004) con sede legale in Roma, Via Ludovisi, 16 (C.a.p. 00187).

TITOLI IN CUI LA DITTA E' PRESENTE

PERMESSI DI RICERCA IN TERRAFERMA		
	Numero titoli	Superficie pro-quota (Kmq)
Unico titolare	3	631,17
		TOZZONA GRATTASASSO PODERE GALLINA
Rappresentante unico	2	475,50
		CADELBOSCO DI SOPRA SAN VINCENZO
Contitolare	1	18,05
		CROCETTA
Total	6	1.124,73

PERMESSI DI RICERCA NEL SOTTOFONDO MARINO		
	Numero titoli	Superficie pro-quota (Kmq)
Unico titolare	1	526,00
		A.R 94.PY
Total	1	526,00

CONCESSIONI DI COLTIVAZIONE IN TERRAFERMA		
	Numero titoli	Superficie pro-quota (Kmq)
Contitolare	1	2,58
		SILLARO
Total	1	2,58

Completivamente PO VALLEY OPERATIONS PTY è presente in 8 titoli per una superficie pro-quota totale di 1.653,31 Kmq

JOINT-VENTURES

NORTHSUN ITALIA	
	CROCETTA SAN VINCENZO SILLARO
PETROREP ITALIANA	
	CADELBOSCO DI SOPRA

ROCKHOPPER CIVITA

Ltd. (c.f. n. 93040860434) con sede legale in Londra, Southampton Buildings WC2 1AP, e sede secondaria in Roma, via Cornelia, 498 (C.a.p. 00166).

TITOLI IN CUI LA DITTA E' PRESENTE

PERMESSI DI RICERCA IN TERRAFERMA		
	Numero titoli	Superficie pro-quota (Kmq)
Unico titolare	1	276,57
		CIVITA
Total	1	276,57

CONCESSIONI DI COLTIVAZIONE IN TERRAFERMA		
	Numero titoli	Superficie pro-quota (Kmq)
Unico titolare	1	7,32
		AGLAVIZZA
Total	1	7,32

Completivamente ROCKHOPPER CIVITA è presente in 2 titoli per una superficie pro-quota totale di 283,89 Kmq

**ELENCO DELLE DITTE - Aggiornamento 30/novembre/2016
RICERCA E COLTIVAZIONE DI IDROCARBURI**

ROCKHOPPER ITALIA

S.p.A. (c.f. n. 08344911006), con sede in Roma, Via Cornelia, 498 (C.a.p. 00166)

TITOLI IN CUI LA DITTA E' PRESENTE

PERMESSI DI RICERCA IN TERRAFERMA		
	Numero titoli	Superficie pro-quota (Kmq)
Contitolare	2	65,33
	TORRENTE LA VELLA SERRA S. BERNARDO	
Total	2	65,33

PERMESSI DI RICERCA NEL SOTTOFONDO MARINO		
	Numero titoli	Superficie pro-quota (Kmq)
Unico titolare	1	271,25
	B.R269.GC	
Contitolare	1	15,26
	A.R 81.FR	
Total	2	286,51

CONCESSIONI DI COLTIVAZIONE IN TERRAFERMA		
	Numero titoli	Superficie pro-quota (Kmq)
Unico titolare	1	70,79
	SCANZANO	
Rappresentante unico	3	158,84
	MONTE VERDESE TORRENTE CELONE SAN BASILE	
Total	4	229,63

CONCESSIONI DI COLTIVAZIONE NEL SOTTOFONDO MARINO		
	Numero titoli	Superficie pro-quota (Kmq)
Contitolare	2	48,23
	A.C 35.AG A.C 19.PI	
Total	2	48,23

Complessivamente ROCKHOPPER ITALIA è presente in 10 titoli per una superficie pro-quota totale di 629,71 Kmq

SARAS

S.p.A. (c.f. n. 00136440922) con sede in Sarroch (CA), S.S. Sulcitana, 195 (C.a.p. 09018).

TITOLI IN CUI LA DITTA E' PRESENTE

PERMESSI DI RICERCA IN TERRAFERMA		
	Numero titoli	Superficie pro-quota (Kmq)
Unico titolare	1	443,00
	ELEONORA	
Total	1	443,00

PERMESSI DI RICERCA DI RISORSE GEOTERMICHE IN TERRAFERMA		
	Numero titoli	Superficie pro-quota (Kmq)
Unico titolare	1	122,22
	IGIA RISORSE GEOTERMICHE	
Total	1	122,22

Complessivamente SARAS è presente in 2 titoli per una superficie pro-quota totale di 565,22 Kmq

SARP

S.p.A. Servizi & Assistenza Ricerche Petroliere (c.f. n. 01890600248) con sede in Novena Vicentina (VI), Via Cesare Battisti, 12, (C.a.p. 36025).

TITOLI IN CUI LA DITTA E' PRESENTE

PERMESSI DI RICERCA IN TERRAFERMA		
	Numero titoli	Superficie pro-quota (Kmq)
Contitolare	1	11,12
	MONTEMARCIANO	
Total	1	11,12

CONCESSIONI DI COLTIVAZIONE IN TERRAFERMA		
	Numero titoli	Superficie pro-quota (Kmq)
Contitolare	1	1,23
	SAN LORENZO	
Total	1	1,23

Complessivamente SARP è presente in 2 titoli per una superficie pro-quota totale di 12,35 Kmq

JOINT-VENTURES

EDISON	
	TORRENTE CELONE TORRENTE LA VELLA

ENI	
	A.C 19.PI A.C 35.AG A.R 81.FR SERRA S. BERNARDO

GAS PLUS ITALIANA	
	MONTE VERDESE

IRMINIO	
	SAN BASILE

PETROREP ITALIANA	
	MONTE VERDESE

TOTAL E&P ITALIA	
	SERRA S. BERNARDO

JOINT-VENTURES

APENNINE ENERGY	
	MONTEMARCIANO SAN LORENZO

**ELENCO DELLE DITTE - Aggiornamento 30/novembre/2016
RICERCA E COLTIVAZIONE DI IDROCARBURI**

SHELL ITALIA E&P

S.p.A. (c.f. n. 05160421003) con sede in Roma, Piazza Indipendenza, 11b (C.a.p. 00185).

TITOLI IN CUI LA DITTA E' PRESENTE

PERMESSI DI RICERCA IN TERRAFERMA		
	Numero titoli	Superficie pro-quota (Kmq)
Rappresentante unico	1	369,71
Contitolare	CASCINA ALBERTO	
	2	8,51
	TEMPA MOLIANO FOSSO VALDIENNA	
Total	3	378,22
CONCESSIONI DI COLTIVAZIONE IN TERRAFERMA		
	Numero titoli	Superficie pro-quota (Kmq)
Contitolare	2	331,62
	VAL D'AGRI GORGOGNONE	
Total	2	331,62

Completivamente SHELL ITALIA E&P è presente in 5 titoli per una superficie pro-quota totale di 709,84 Kmq

JOINT-VENTURES

ENI	
	FOSSO VALDIENNA TEMPA MOLIANO VAL D'AGRI
MITSUI E&P ITALIA B	
	GORGOGNONE
NORTHERN PETROLEUM (UK) LTD	
	CASCINA ALBERTO
TOTAL E&P ITALIA	
	FOSSO VALDIENNA GORGOGNONE TEMPA MOLIANO

SIM

S.r.l. (c.f. n. 00171870462) con sede in Viareggio (Lucca), località Massarosa (LU), Via Montramito (C.a.p. 55054)

TITOLI IN CUI LA DITTA E' PRESENTE

CONCESSIONI DI COLTIVAZIONE IN TERRAFERMA		
	Numero titoli	Superficie pro-quota (Kmq)
Unico titolare	2	313,14
	PIETRAMALA TOMBOLO	
Total	2	313,14

Completivamente SIM è presente in 2 titoli per una superficie pro-quota totale di 313,14 Kmq

SOCIETÀ IDROELETTRICA ALTO MODENESE - S.I.A.M.

S.r.l. (c.f. n. 00266280361) con sede in Lama Mocogno (MO), località Barigazzo, Via Nazionale, 65 (C.a.p. 41023)

TITOLI IN CUI LA DITTA E' PRESENTE

CONCESSIONI DI COLTIVAZIONE IN TERRAFERMA		
	Numero titoli	Superficie pro-quota (Kmq)
Unico titolare	3	39,41
	MONTE CANTIERE VETTA BARIGAZZO	
Total	3	39,41

Completivamente SOCIETÀ IDROELETTRICA ALTO MODENESE - S.I.A.M. è presente in 3 titoli per una superficie pro-quota totale di 39,41 Kmq

SOCOPLUS

S.r.l. (c.f. n. 02242850341) con sede legale ed uffici in Fidenza (PR), Via Emilia, 12 (C.a.p. 43036)

TITOLI IN CUI LA DITTA E' PRESENTE

CONCESSIONI DI COLTIVAZIONE IN TERRAFERMA		
	Numero titoli	Superficie pro-quota (Kmq)
Unico titolare	1	1,15
	POGGIO CASTIONE	
Total	1	1,15

Completivamente SOCOPLUS è presente in 1 titolo per una superficie pro-quota totale di 1,15 Kmq

TERME DI SALSOMAGGIORE E DI TABIANO

S.p.A. (c.f. n. 00153990346) con sede in Salsomaggiore Terme (PR), Via Roma, 9 (C.a.p. 43039)

TITOLI IN CUI LA DITTA E' PRESENTE

CONCESSIONI DI COLTIVAZIONE IN TERRAFERMA		
	Numero titoli	Superficie pro-quota (Kmq)
Unico titolare	2	13,91
	SALSOMAGGIORE I SALSOMAGGIORE II	
Total	2	13,91

Completivamente TERME DI SALSOMAGGIORE E DI TABIANO è presente in 2 titoli per una superficie pro-quota totale di 13,91 Kmq

**ELENCO DELLE DITTE - Aggiornamento 30/novembre/2016
RICERCA E COLTIVAZIONE DI IDROCARBURI**

TERRACON

S.r.l. (c.f. 04348780489), con sede legale in Firenze, Viale Bovio, 20 (C.a.p. 50136) ed Uffici in Firenze, Via della Scala, 69 (C.a.p. 50123).

TITOLI IN CUI LA DITTA E' PRESENTE

PERMESSI DI RICERCA IN TERRAFERMA		
	Numero titoli	Superficie pro-quota (Kmq)
Unico titolare	2	663,36
	SASSUOLO BIBBIANO	
Total	2	663,36

Completivamente TERRACON è presente in 2 titoli per una superficie pro-quota totale di 663,36 Kmq

TOTAL E&P ITALIA

S.p.A. (c.f. n. 10569621005), con sede in Roma, Via Cornelia, 498 (C.a.p. 00166).

TITOLI IN CUI LA DITTA E' PRESENTE

PERMESSI DI RICERCA IN TERRAFERMA		
	Numero titoli	Superficie pro-quota (Kmq)
Rappresentante unico	4	353,86
	ALIANO TEANA TEMPA MOLIANO FOSSO VALDIENNA	
Contitolare	1	36,98
	SERRA S. BERNARDO	
Total	5	390,84

CONCESSIONI DI COLTIVAZIONE IN TERRAFERMA		
	Numero titoli	Superficie pro-quota (Kmq)
Rappresentante unico	1	145,29
	GORGOLIONE	
Total	1	145,29

Completivamente TOTAL E&P ITALIA è presente in 6 titoli per una superficie pro-quota totale di 536,14 Kmq

JOINT-VENTURES

ENI	
	ALIANO FOSSO VALDIENNA SERRA S. BERNARDO TEANA TEMPA MOLIANO
MITSUI E&P ITALIA B	
	GORGOLIONE
ROCKHOPPER ITALIA	
	SERRA S. BERNARDO
SHELL ITALIA E&P	
	FOSSO VALDIENNA GORGOLIONE TEMPA MOLIANO

**ELENCO DELLE DITTE - Aggiornamento 30/novembre/2016
STOCCAGGIO DEL GAS NATURALE**

BLUGAS INFRASTRUTTURE

S.r.l.

TITOLI IN CUI LA DITTA E' PRESENTE

CONCESSIONI DI STOCCAGGIO IN TERRAFERMA		
	Numero titoli	Superficie pro-quota (Kmq)
Contitolare	1	5,18
	SAN POTITO E COTIGNOLA STOCCAGGIO	
Total	1	5,18

Compressivamente BLUGAS INFRASTRUTTURE è presente in 1 titolo per una superficie pro-quota totale di 5,18 Kmq

JOINT-VENTURES

EDISON STOCCAGGIO	
	SAN POTITO E COTIGNOLA STOCCAGGIO

EDISON STOCCAGGIO

S.p.A. (c.f. n. 04501620969) con sede in Milano, Foro Buonaparte, 31 (C.a.p. 20121).

TITOLI IN CUI LA DITTA E' PRESENTE

CONCESSIONI DI STOCCAGGIO IN TERRAFERMA		
	Numero titoli	Superficie pro-quota (Kmq)
Unico titolare	2	119,33
	COLLALTO STOCCAGGIO CELLINO STOCCAGGIO	
Rappresentante unico	1	46,58
	SAN POTITO E COTIGNOLA STOCCAGGIO	
Total	3	165,91

Compressivamente EDISON STOCCAGGIO è presente in 3 titoli per una superficie pro-quota totale di 165,91 Kmq

JOINT-VENTURES

BLUGAS INFRASTRUTTURE	
	SAN POTITO E COTIGNOLA STOCCAGGIO

GEOGASTOCK

S.p.A. (c.f. n. 02437370345) con sede in Paderno Franciacorta (BS), Via Donatori di Sangue 6/d (C.a.p. 25050)

TITOLI IN CUI LA DITTA E' PRESENTE

CONCESSIONI DI STOCCAGGIO IN TERRAFERMA		
	Numero titoli	Superficie pro-quota (Kmq)
Unico titolare	1	48,16
	CUGNO LE MACINE STOCCAGGIO	
Total	1	48,16

Compressivamente GEOGASTOCK è presente in 1 titolo per una superficie pro-quota totale di 48,16 Kmq

ITAL GAS STORAGE

S.r.l. (c.f. n. 08751271001), con sede legale in Milano, Via Meravigli 3 (C.a.p. 20123).

TITOLI IN CUI LA DITTA E' PRESENTE

CONCESSIONI DI STOCCAGGIO IN TERRAFERMA		
	Numero titoli	Superficie pro-quota (Kmq)
Unico titolare	1	24,23
	CORNEGLIANO STOCCAGGIO	
Total	1	24,23

Compressivamente ITAL GAS STORAGE è presente in 1 titolo per una superficie pro-quota totale di 24,23 Kmq

STOCCAGGI GAS ITALIA (STOGIT)

S.p.A. (c.f. n. 13271380159) con sede legale - Piazza Santa Barbara, 7 - 20097 San Donato Milanese (MI)

TITOLI IN CUI LA DITTA E' PRESENTE

CONCESSIONI DI STOCCAGGIO IN TERRAFERMA		
	Numero titoli	Superficie pro-quota (Kmq)
Unico titolare	10	689,86
	BORDOLANO STOCCAGGIO ALFONSINE STOCCAGGIO SABBIONCELLO STOCCAGGIO SERGNANO STOCCAGGIO MINERBIO STOCCAGGIO BRUGHERIO STOCCAGGIO RIPALTA STOCCAGGIO CORTEMAGGIORE STOCCAGGIO SETTALA STOCCAGGIO FIUME TRESTE STOCCAGGIO	
Total	10	689,86

Compressivamente STOCCAGGI GAS ITALIA (STOGIT) è presente in 10 titoli per una superficie pro-quota totale di 689,86 Kmq

ELENCO DELLE DITTE - Aggiornamento 30/novembre/2016
RICERCA E COLTIVAZIONE DI RISORSE GEOTERMICHE

AIM SERVIZI A RETE

S.p.A. (c.f. n. 03196810240), con sede in Vicenza, Contrà Pedemuro San Biagio, 72

TITOLI IN CUI LA DITTA E' PRESENTE

CONCESSIONI DI COLTIVAZIONE DI RISORSE GEOTERMICHE IN TERRAFERMA		
	Numero titoli	Superficie pro-quota (Kmq)
Unico titolare	1	2,52
	VICENZA	
Total	1	2,52

Compressivamente AIM SERVIZI A RETE è presente in 1 titolo per una superficie pro-quota totale di 2,52 Kmq

COGEME

S.p.A. (c.f. n. 00298360173) con sede in Rovato (BS), Via XXV Aprile 18 (C.a.p. 25038).

TITOLI IN CUI LA DITTA E' PRESENTE

PERMESSI DI RICERCA DI RISORSE GEOTERMICHE IN TERRAFERMA		
	Numero titoli	Superficie pro-quota (Kmq)
Unico titolare	2	92,95
	TOBIA FRANCIACORTA	
Total	2	92,95

Compressivamente COGEME è presente in 2 titoli per una superficie pro-quota totale di 92,95 Kmq

DER

S.r.l.

TITOLI IN CUI LA DITTA E' PRESENTE

PERMESSI DI RICERCA DI RISORSE GEOTERMICHE IN TERRAFERMA		
	Numero titoli	Superficie pro-quota (Kmq)
Unico titolare	1	45,00
	ROMA OVEST	
Total	1	45,00

Compressivamente DER è presente in 1 titolo per una superficie pro-quota totale di 45, Kmq

ENEL GREEN POWER

S.p.A. (c.f. n. 10236451000) con sede legale in Pisa, Via Andrea Pisano, 120 (C.a.p. 56122)

TITOLI IN CUI LA DITTA E' PRESENTE

PERMESSI DI RICERCA DI RISORSE GEOTERMICHE IN TERRAFERMA		
	Numero titoli	Superficie pro-quota (Kmq)
Unico titolare	4	935,24
	MONTEGEMOLI MONTEBAMBOLI MURCI BOCCHEGGIANO	
Total	4	935,24
CONCESSIONI DI COLTIVAZIONE DI RISORSE GEOTERMICHE IN TERRAFERMA		
	Numero titoli	Superficie pro-quota (Kmq)
Unico titolare	8	492,95
	CHIUSDINO TRAVALE LUSTIGNANO LARDERELLO CANNETO RIO SECCO PIANCASTAGNAIO BAGNORE	
Total	8	492,95

Compressivamente ENEL GREEN POWER è presente in 12 titoli per una superficie pro-quota totale di 1.428,19 Kmq

ELENCO DELLE DITTE - Aggiornamento 30/novembre/2016
RICERCA E COLTIVAZIONE DI RISORSE GEOTERMICHE

ENI - Attività geotermiche

S.p.A. (c.f. n. 00484960588) con sede in Roma, Piazzale Enrico Mattei, 1 (C.a.p. 00144) ed uffici in San Donato Milanese (MI), Via Emilia, 1 (C.a.p. 20097)

TITOLI IN CUI LA DITTA E' PRESENTE

CONCESSIONI DI COLTIVAZIONE DI RISORSE GEOTERMICHE IN TERRAFERMA		
	Numero titoli	Superficie pro-quota (Kmq)
Rappresentante unico	1	15,86
	FERRARA	
Total	1	15,86

Completivamente ENI - Attività geotermiche è presente in 1 titolo per una superficie pro-quota totale di 15,86 Kmq

JOINT-VENTURES

ERGA	
	FERRARA

ERGA

S.p.A. (c.f. n. 01494190505) con sede legale in Pisa, Via Andrea Pisano, 120 (C.a.p. 56122) e sede amministrativa in Firenze, Via Pier Capponi, 61 (C.a.p. 50132)

TITOLI IN CUI LA DITTA E' PRESENTE

CONCESSIONI DI COLTIVAZIONE DI RISORSE GEOTERMICHE IN TERRAFERMA		
	Numero titoli	Superficie pro-quota (Kmq)
Unico titolare	1	111,15
	VALENTANO	
Contitolare	1	15,86
	FERRARA	
Total	2	127,01

Completivamente ERGA è presente in 2 titoli per una superficie pro-quota totale di 127,01 Kmq

JOINT-VENTURES

ENI - Attività geotermiche	
	FERRARA

FUTURO ENERGIA

S.r.l. (c.f. n. 02723340218) con sede in Bolzano, Via Alto Adige 40/VII (C.a.p. 39100)

TITOLI IN CUI LA DITTA E' PRESENTE

PERMESSI DI RICERCA DI RISORSE GEOTERMICHE IN TERRAFERMA		
	Numero titoli	Superficie pro-quota (Kmq)
Unico titolare	1	88,60
	PERETA	
Total	1	88,60

Completivamente FUTURO ENERGIA è presente in 1 titolo per una superficie pro-quota totale di 88,6 Kmq

GEOTERMICA

S.r.l. (c.f. n. 023497311204) con sede in S. Cataldo (CL), viale della Rinascita, 6 (C.a.p. 93017)

TITOLI IN CUI LA DITTA E' PRESENTE

PERMESSI DI RICERCA DI RISORSE GEOTERMICHE IN TERRAFERMA		
	Numero titoli	Superficie pro-quota (Kmq)
Unico titolare	1	6,49
	PANTELLERIA	
Total	1	6,49

Completivamente GEOTERMICA è presente in 1 titolo per una superficie pro-quota totale di 6,49 Kmq

GEOTHERMICS ITALY

S.r.l. (c.f. n. 02682950213) con sede in Bolzano, Via Avogadro 4 (C.a.p. 39100)

TITOLI IN CUI LA DITTA E' PRESENTE

PERMESSI DI RICERCA DI RISORSE GEOTERMICHE IN TERRAFERMA		
	Numero titoli	Superficie pro-quota (Kmq)
Unico titolare	3	231,52
		PIANA DEL DIAVOLO LAGO DI VICO GUARDISTALLO
Total	3	231,52

Completivamente GEOTHERMICS ITALY è presente in 3 titoli per una superficie pro-quota totale di 231,52 Kmq

ELENCO DELLE DITTE - Aggiornamento 30/novembre/2016
RICERCA E COLTIVAZIONE DI RISORSE GEOTERMICHE

GESTO ITALIA

S.r.l. (c.f. n. 10619261000), con sede legale in Roma (RM), Viale delle Milizie 12 (C.a.p. 00192).

TITOLI IN CUI LA DITTA E' PRESENTE

PERMESSI DI RICERCA DI RISORSE GEOTERMICHE IN TERRAFERMA		
	Numero titoli	Superficie pro-quota (Kmq)
Unico titolare	3	203,73
	MONTALCINO MAZZOLLA CINIGIANO	
Total	3	203,73

Compressivamente GESTO ITALIA è presente in 3 titoli per una superficie pro-quota totale di 203,73 Kmq

LA R.E.P. AMBIENTE

S.r.l.

TITOLI IN CUI LA DITTA E' PRESENTE

PERMESSI DI RICERCA DI RISORSE GEOTERMICHE IN TERRAFERMA		
	Numero titoli	Superficie pro-quota (Kmq)
Unico titolare	1	18,07
	VALLE DI SUIO	
Total	1	18,07

Compressivamente LA R.E.P. AMBIENTE è presente in 1 titolo per una superficie pro-quota totale di 18,07 Kmq

MAGMA ENERGY ITALIA

S.r.l. con sede legale in Firenze (FI), Via Bolognese 55 (C.a.p. 50139).

TITOLI IN CUI LA DITTA E' PRESENTE

PERMESSI DI RICERCA DI RISORSE GEOTERMICHE IN TERRAFERMA		
	Numero titoli	Superficie pro-quota (Kmq)
Unico titolare	2	487,16
	ROCCASTRADA MENSANO	
Total	2	487,16

Compressivamente MAGMA ENERGY ITALIA è presente in 2 titoli per una superficie pro-quota totale di 487,16 Kmq

MALPAGA

S.p.A.

TITOLI IN CUI LA DITTA E' PRESENTE

PERMESSI DI RICERCA DI RISORSE GEOTERMICHE IN TERRAFERMA		
	Numero titoli	Superficie pro-quota (Kmq)
Unico titolare	1	2,50
	MALPAGA	
Total	1	2,50

Compressivamente MALPAGA è presente in 1 titolo per una superficie pro-quota totale di 2,5 Kmq

RENEWEM

S.r.l.

TITOLI IN CUI LA DITTA E' PRESENTE

PERMESSI DI RICERCA DI RISORSE GEOTERMICHE IN TERRAFERMA		
	Numero titoli	Superficie pro-quota (Kmq)
Unico titolare	1	87,85
	MONTE LABBRO	
Total	1	87,85

Compressivamente RENEWEM è presente in 1 titolo per una superficie pro-quota totale di 87,85 Kmq

**ELENCO DELLE DITTE - Aggiornamento 30/novembre/2016
RICERCA E COLTIVAZIONE DI RISORSE GEOTERMICHE**

SARAS

S.p.A. (c.f. n. 00136440922) con sede in Sarroch (CA), S.S. Sulcitana, 195 (C.a.p. 09018).

TITOLI IN CUI LA DITTA E' PRESENTE

PERMESSI DI RICERCA IN TERRAFERMA		
	Numero titoli	Superficie pro-quota (Kmq)
Unico titolare	1	443,00
	ELEONORA	
Total	1	443,00
PERMESSI DI RICERCA DI RISORSE GEOTERMICHE IN TERRAFERMA		
	Numero titoli	Superficie pro-quota (Kmq)
Unico titolare	1	122,22
	IGIA RISORSE GEOTERMICHE	
Total	1	122,22

Complessivamente SARAS è presente in 2 titoli per una superficie pro-quota totale di 565,22 Kmq

SORGENIA GEOTHERMAL

S.r.l. con sede legale in Milano (MI), Via Vincenzo Viviani 12 (C.a.p. 20124).

TITOLI IN CUI LA DITTA E' PRESENTE

PERMESSI DI RICERCA DI RISORSE GEOTERMICHE IN TERRAFERMA		
	Numero titoli	Superficie pro-quota (Kmq)
Unico titolare	7	411,84
	LA GRASCETA LA VEDUTA CELLERE MONTORIO LE CASCINELLE MONTE SANTA CROCE POGGIO MONTONE	
Total	7	411,84

Complessivamente SORGENIA GEOTHERMAL è presente in 7 titoli per una superficie pro-quota totale di 411,84 Kmq

TERRA ENERGY

TITOLI IN CUI LA DITTA E' PRESENTE

PERMESSI DI RICERCA DI RISORSE GEOTERMICHE IN TERRAFERMA		
	Numero titoli	Superficie pro-quota (Kmq)
Unico titolare	2	137,50
	SCANSANO POMONTE	
Total	2	137,50

Complessivamente TERRA ENERGY è presente in 2 titoli per una superficie pro-quota totale di 137,5 Kmq

TOSCO GEO

S.r.l. (c.f. n. 06142590485) con sede in Barberino Val d'Elsa (FI), Via Pisana 47 (C.a.p. 50021)

TITOLI IN CUI LA DITTA E' PRESENTE

PERMESSI DI RICERCA DI RISORSE GEOTERMICHE IN TERRAFERMA		
	Numero titoli	Superficie pro-quota (Kmq)
Unico titolare	6	361,60
	SARDARA SAN GAVINO MONREALE RIPA D'ORCIA CAMPIGLIA D'ORCIA CASTIGLIONE D'ORCIA BAGNOLO	
Total	6	361,60

Complessivamente TOSCO GEO è presente in 6 titoli per una superficie pro-quota totale di 361,6 Kmq