



MINISTERO DELLO SVILUPPO ECONOMICO
DIREZIONE GENERALE PER LA SICUREZZA ANCHE AMBIENTALE DELLE
ATTIVITÀ MINERARIE ED ENERGETICHE - UNMIG

Anno LX - N. 1

31 Gennaio 2016

BOLLETTINO UFFICIALE DEGLI IDROCARBURI E DELLE GEORISORSE



MINISTERO DELLO SVILUPPO ECONOMICO
DIREZIONE GENERALE PER LA SICUREZZA ANCHE AMBIENTALE DELLE
ATTIVITÀ MINERARIE ED ENERGETICHE - UNMIG

Anno LX - N. 1

31 Gennaio 2016

BOLLETTINO UFFICIALE DEGLI IDROCARBURI E DELLE GEORISORSE

Direttore responsabile: OMBRETTA COPPI
Capo redattore: NICOLA SANTOCCHI
Redazione: ANTONELLA ORLANDI – ROSALBA URTIS

SOMMARIO

AVVERTENZE	6
RECAPITI	7

RIGETTI E RIPERIMETRAZIONI

IN ATTUAZIONE DEL COMMA 239 DELL'ART. 1 DELLA LEGGE 208/2015
(LEGGE DI STABILITÀ 2016)

RIGETTI TOTALI

ISTANZE DI PERMESSO DI RICERCA

Chiusura del procedimento e rigetto dell'istanza di permesso di ricerca «d 59 F.R.-NP» presentata dalla Società Northern Petroleum Ltd.	8
Chiusura del procedimento e rigetto dell'istanza di permesso di ricerca «d 148 D.R.-CS» presentata dalla Società Apennine Energy S.p.A.	8
Chiusura del procedimento e rigetto dell'istanza di permesso di ricerca «d 151 D.R.-EL» presentata dalla Società Petroceltic Italia S.r.l.	8
Chiusura del procedimento e rigetto dell'istanza di permesso di ricerca «d 358 C.R.-EL» presentata dalla Società Petroceltic Italia S.r.l. (r.u.).	8

ISTANZE DI CONCESSIONE DI COLTIVAZIONE

Chiusura del procedimento e rigetto dell'istanza di concessione di coltivazione «d 1 G.C.-AG» presentata dalla Società Eni S.p.A. (r.u.).	9
Chiusura del procedimento e rigetto dell'istanza di concessione di coltivazione «d 6 F.C.-AG» presentata dalla Società Eni S.p.A.	9
Chiusura del procedimento e rigetto dell'istanza di concessione di coltivazione «d 23 A.C.-AG» presentata dalla Società Eni S.p.A.	9
Chiusura del procedimento e rigetto dell'istanza di concessione di coltivazione «d 30 B.C.-MD» presentata dalla Società RockHopper Italia S.p.A.	9
Chiusura del procedimento e rigetto dell'istanza di concessione di coltivazione «d 39 A.C.-EA» presentata dalla Società Eni S.p.A.	9

RIGETTI PARZIALI E RIPERIMETRAZIONI

ISTANZE DI PERMESSO DI PROSPEZIONE

Riperimetrazione dell'area dell'istanza di permesso di prospezione «d 1 B.P.-SP» presentata dalla Società Spectrum Geo Limited.	10
Riperimetrazione dell'area dell'istanza di permesso di prospezione «d 1 F.P.-SP» presentata dalla Società Spectrum Geo Limited.	15
Riperimetrazione dell'area dell'istanza di permesso di prospezione «d 2 E.P.-TG» presentata dalla Società TGS-NOPEC Geophysical Company Asa.	19
Riperimetrazione dell'area dell'istanza di permesso di prospezione «d 2 F.P.-PG» presentata dalla Società Petroleum Geo Services Asia Pacific.	21

ISTANZE DI PERMESSO DI RICERCA

Rigetto parziale dell'istanza di permesso di ricerca «d 29 G.R.-NP» presentata dalla Società Northern Petroleum Ltd (r.u.), con contestuale riperimetrazione d'ufficio dell'area residua.	24
Rigetto parziale dell'istanza di permesso di ricerca «d 30 G.R.-NP» presentata dalla Società Northern Petroleum Ltd, con contestuale riperimetrazione d'ufficio dell'area residua.	25
Rigetto parziale dell'istanza di permesso di ricerca «d 33 G.R.-AG» presentata dalla Società Eni S.p.A. (r.u.), con contestuale riperimetrazione d'ufficio dell'area residua.	26
Rigetto parziale dell'istanza di permesso di ricerca «d 68 F.R.-TU» presentata dalla Società Transunion Petroleum Italia (r.u.), con contestuale riperimetrazione d'ufficio dell'area residua.	26
Rigetto parziale dell'istanza di permesso di ricerca «d 73 F.R.-SH» presentata dalla Società Shell Italia E&P S.p.A., con contestuale riperimetrazione d'ufficio dell'area residua.	27
Rigetto parziale dell'istanza di permesso di ricerca «d 74 F.R.-SH» presentata dalla Società Shell Italia E&P S.p.A., con contestuale riperimetrazione d'ufficio dell'area residua.	28
Rigetto parziale dell'istanza di permesso di ricerca «d 361 C.R.-TU» presentata dalla Società Transunion Petroleum Italia (r.u.), con contestuale riperimetrazione d'ufficio dell'area residua.	29
Rigetto parziale dell'istanza di permesso di ricerca «d 503 B.R.-CS» presentata dalla Società Apennine Energy S.p.A., con contestuale riperimetrazione d'ufficio dell'area residua.	30
Riperimetrazione dell'area dell'istanza di permesso di ricerca «d 61 F.R.-NP» presentata dalla Società Northern Petroleum Ltd.	30
Riperimetrazione dell'area dell'istanza di permesso di ricerca «d 67 F.R.-AG» presentata dalla Società Eni S.p.A.	31
Riperimetrazione dell'area dell'istanza di permesso di ricerca «d 87 F.R.-GM» presentata dalla Società Global MED LLC.	32

ISTANZE DI CONCESSIONE DI COLTIVAZIONE

Rigetto parziale dell'istanza di concessione di coltivazione «d 2 G.C-.AG» presentata dalla Società Eni S.p.A. (r.u.), con contestuale ripermimetrazione d'ufficio dell'area residua.	32
Rigetto parziale dell'istanza di concessione di coltivazione «d 26 B.C-.AG» presentata dalla Società Eni S.p.A. (r.u.), con contestuale ripermimetrazione d'ufficio dell'area residua.	33
Rigetto parziale dell'istanza di concessione di coltivazione «d 40 A.C-.PY» presentata dalla Società Po Valley Operations PTY, con contestuale ripermimetrazione d'ufficio dell'area residua.....	33

ATTIVITÀ DI RICERCA E COLTIVAZIONE DI IDROCARBURI IN TERRA

ISTANZE DI PERMESSO DI RICERCA

NUOVE ISTANZE

Istanza di permesso di ricerca «FONTEVIVO» presentata dalla Società Pengas Italiana S.r.l.	35
Istanza di permesso di ricerca «GUSSOLA» presentata dalla Società Pengas Italiana S.r.l.	36

ESPROPRIAZIONI PER PUBBLICA UTILITÀ PER LA REALIZZAZIONE DI INFRASTRUTTURE DEL SETTORE ENERGETICO

DECRETI DI ESPROPRIAZIONE ASSERVIMENTO ED OCCUPAZIONE TEMPORANEA	
Asservimento e occupazione temporanea di terreni, in comune di CASTROCELO interessati dal tracciato del metanodotto «PALIANO - BUSSO DN 500 (20")» e dalla bretella DN 300 (12") di interconnessione della condotta in costruzione con l'esistente metanodotto «LARINO - COLLEFERRO DN 350 (14")»	37
Asservimento e occupazione temporanea di terreni, in comune di PIEDIMONTE SAN GERMANO interessati dal tracciato del metanodotto «PALIANO - BUSSO DN 500 (20")» e dalla bretella DN 300 (12") di interconnessione della condotta in costruzione con l'esistente metanodotto «LARINO - COLLEFERRO DN 350 (14")», nonché dal metanodotto DN 100 (4"), posto in parallelo all'esistente.....	40

LEGGI E DECRETI, DISPOSIZIONI E COMUNICATI

COMUNICATI E CIRCOLARI

Comunicato 21 gennaio 2016 Comunicato in materia di stoccaggio strategico per l'anno contrattuale di stoccaggio 2016-2017.....	43
---	----

PIANI TOPOGRAFICI

Tav. 1 - Istanza di permesso di ricerca «d 29 G.R-.NP»	46
Tav. 2 - Istanza di permesso di ricerca «d 30 G.R-.NP»	47
Tav. 3 - Istanza di permesso di ricerca «d 33 G.R-.AG»	48
Tav. 4 - Istanza di permesso di ricerca «d 68 F.R-.TU»	49
Tav. 5 - Istanza di permesso di ricerca «d 73 F.R-.SH»	50
Tav. 6 - Istanza di permesso di ricerca «d 74 F.R-.SH»	51
Tav. 7 - Istanza di permesso di ricerca «d 361 C.R-.TU».....	52
Tav. 8 - Istanza di permesso di ricerca «d 503 B.R-.CS».....	53
Tav. 9 - Istanza di permesso di ricerca «d 61 F.R-.NP».....	54
Tav. 10 - Istanza di permesso di ricerca «d 67 F.R-.AG».....	55
Tav. 11 - Istanza di permesso di ricerca «d 87 F.R-.GM»	56
Tav. 12 - Istanza di concessione di coltivazione «d 2 G.C-.AG».....	57
Tav. 13 - Istanza di concessione di coltivazione «d 26 B.C-.AG»	58
Tav. 14 - Istanza di concessione di coltivazione «d 40 A.C-.PY».....	59
Tav. 15 - Istanza di permesso di ricerca «FONTEVIVO»	60
Tav. 16 - Istanza di permesso di ricerca «GUSSOLA»	61

ELENCHI

ELENCO DELLE ISTANZE.....	62
ELENCO DEI TITOLI VIGENTI	78

AVVERTENZE

Al fine di agevolare la consultazione delle istanze e dei provvedimenti citati con il loro numero di pubblicazione nel *Bollettino ufficiale degli idrocarburi e delle georisorse* si riportano qui di seguito i numeri di pubblicazione che contrassegnano le istanze ed i provvedimenti pubblicati in ciascun numero del *B.U.I.G.*

BOLLETTINO			NUMERI DI PUBBLICAZIONE		BOLLETTINO			NUMERI DI PUBBLICAZIONE	
Anno	Numero	Data di pubblicazione	dal numero	al numero	Anno	Numero	Data di pubblicazione	dal numero	al numero
LIII	1	31 gennaio 2009	1	7	LVII	1	31 gennaio 2013	1	15
LIII	2	28 febbraio 2009	8	20	LVII	2	28 febbraio 2013	16	34
LIII	3	31 marzo 2009	21	33	LVII	3	31 marzo 2013	35	57
LIII	4	30 aprile 2009	34	50	LVII	4	30 aprile 2013	58	72
LIII	5	31 maggio 2009	51	66	LVII	5	31 maggio 2013	73	82
LIII	6	30 giugno 2009	67	72	LVII	6	30 giugno 2013	83	92
LIII	7	31 luglio 2009	73	92	LVII	7	31 luglio 2013	93	111
LIII	8	31 agosto 2009	93	116	LVII	8	31 agosto 2013	112	126
LIII	9	30 settembre 2009	117	124	LVII	9	30 settembre 2013	127	143
LIII	10	31 ottobre 2009	125	139	LVII	10	31 ottobre 2013	144	166
LIII	11	30 novembre 2009	140	154	LVII	11	30 novembre 2013	167	182
LIII	12	31 dicembre 2009	155	167	LVII	12	31 dicembre 2013	183	199
LIV	1	31 gennaio 2010	1	21	LVIII	1	31 gennaio 2014	1	30
LIV	2	28 febbraio 2010	22	45	LVIII	2	28 febbraio 2014	31	47
LIV	3	31 marzo 2010	46	72	LVIII	3	31 marzo 2014	48	67
LIV	4	30 aprile 2010	73	101	LVIII	4	30 aprile 2014	67	81
LIV	5	31 maggio 2010	102	119	LVIII	5	31 maggio 2014	82	102
LIV	6	30 giugno 2010	120	130	LVIII	6	30 giugno 2014	103	125
LIV	7	31 luglio 2010	131	151	LVIII	7	31 luglio 2014	126	150
LIV	8	31 agosto 2010	152	161	LVIII	8	31 agosto 2014	151	160
LIV	9	30 settembre 2010	162	167	LVIII	9	30 settembre 2014	161	174
LIV	10	31 ottobre 2010	168	177	LVIII	10	31 ottobre 2014	175	200
LIV	11	30 novembre 2010	178	192	LVIII	11	30 novembre 2014	201	209
LIV	12	31 dicembre 2010	193	230	LVIII	12	31 dicembre 2014	210	221
LV	1	31 gennaio 2011	1	22	LIX	1	31 gennaio 2015	1	28
LV	2	28 febbraio 2011	23	39	LIX	2	28 febbraio 2015	29	46
LV	3	31 marzo 2011	40	58	LIX	3	31 marzo 2015	47	61
LV	4	30 aprile 2011	59	84	LIX	4	30 aprile 2015	62	85
LV	5	31 maggio 2011	85	104	LIX	5	31 maggio 2015	86	98
LV	6	30 giugno 2011	105	129	LIX	6	30 giugno 2015	99	106
LV	7	31 luglio 2011	130	147	LIX	7	31 luglio 2015	107	122
LV	8	31 agosto 2011	148	161	LIX	8	31 agosto 2015	123	135
LV	9	30 settembre 2011	162	176	LIX	9	30 settembre 2015	136	150
LV	10	31 ottobre 2011	177	189	LIX	10	31 ottobre 2015	151	154
LV	11	30 novembre 2011	190	205	LIX	11	30 novembre 2015	155	172
LV	12	31 dicembre 2011	206	213	LIX	12	31 dicembre 2015	173	180
LVI	1	31 gennaio 2012	1	23	LX	1	31 gennaio 2016	1	33
LVI	2	29 febbraio 2012	24	45					
LVI	3	31 marzo 2012	46	64					
LVI	4	30 aprile 2012	65	95					
LVI	5	31 maggio 2012	96	107					
LVI	6	30 giugno 2012	108	120					
LVI	7	31 luglio 2012	121	144					
LVI	8	31 agosto 2012	145	156					
LVI	9	30 settembre 2012	157	174					
LVI	10	31 ottobre 2012	175	196					
LVI	11	30 novembre 2012	197	223					
LVI	12	31 dicembre 2012	224	239					

La delimitazione delle istanze, dei permessi e delle concessioni pubblicate sul BUIG è rappresentata esclusivamente dalle relative coordinate geografiche, pertanto le tavole allegate sono puramente indicative ed eventuali incongruenze con le suddette coordinate geografiche sono da considerarsi semplici imprecisioni grafiche.

Eventuali opposizioni o reclami avverso le istanze ed i provvedimenti pubblicati nel *B.U.I.G.*, redatte in carta legale, vanno indirizzate al Ministero dello sviluppo economico - Direzione generale per la sicurezza anche ambientale delle attività minerarie ed energetiche - Ufficio nazionale minerario per gli idrocarburi e le georisorse (DGS-UNMIG) - Via Molise, 2 - 00187 Roma.

Il *B.U.I.G.* è pubblicato sul sito internet del Ministero dello sviluppo economico - Direzione generale per la sicurezza-UNMIG all'indirizzo <http://unmig.mise.gov.it/unmig/buig> entro il giorno 5 del mese successivo alla data del Bollettino stesso.

RECAPITI

DIREZIONE GENERALE PER LA SICUREZZA ANCHE AMBIENTALE DELLE ATTIVITÀ MINERARIE ED ENERGETICHE
UFFICIO NAZIONALE MINERARIO PER GLI IDROCARBURI E LE GEORISORSE (DGS-UNMIG)

Via Molise, 2 - 00187 Roma

Tel.: (+39) 06-47052859 - Fax.: (+39) 06-47887802

e-mail: dgsunmig.segreteria@mise.gov.it

PEC: dgsunmig.dg@pec.mise.gov.it

Direttore Generale: Franco Terlizzese

e-mail: franco.terlizzese@mise.gov.it

Divisione I

Affari generali

Via Molise, 2 - 00187 Roma

Tel.: (+39) 06-4705-2039 - Fax.: (+39) 06-4788-7802

PEC: dgsunmig.div01@pec.mise.gov.it

Dirigente: Paola Picone

e-mail: paola.picone@mise.gov.it

Divisione II

Sezione UNMIG di Bologna

Via Zamboni, 1 - 40125 Bologna

Tel.: (+39) 051-234326 - Fax.: (+39) 051-228927

e-mail: unmig.bologna@mise.gov.it

PEC: dgsunmig.div02@pec.mise.gov.it

Dirigente: Marcello Strada

e-mail: marcello.strada@mise.gov.it

Divisione III

Sezione UNMIG di Roma

Viale Boston, 25 - 00144 Roma

Tel.: (+39) 06-5993-2750 - Fax.: (+39) 06-5993-2761

e-mail: unmig.roma@mise.gov.it

PEC: dgsunmig.div03@pec.mise.gov.it

Dirigente: Giancarlo Giacchetta

e-mail: giancarlo.giacchetta@mise.gov.it

Divisione IV

Sezione UNMIG di Napoli

Piazza Giovanni Bovio, 22 - 80133 Napoli

Tel.: (+39) 081-5510049 - Fax.: (+39) 081-5519460

e-mail: unmig.napoli@mise.gov.it

PEC: dgsunmig.div04@pec.mise.gov.it

Dirigente: Arnaldo Vioto

e-mail: arnaldo.vioto@mise.gov.it

Divisione V

Laboratori chimici e mineralogici

Via Molise, 2 - 00187 Roma

Tel.: (+39) 06-4705-2794 - Fax.: (+39) 06-4705-2645

PEC: dgsunmig.div05@pec.mise.gov.it

Via Antonio Bosio, 15 - 00161 Roma

Tel.: (+39) 06-4880167 - Fax.: (+39) 06-4824723

Divisione VI

Sicurezza, BUIG, cartografia e statistiche

Via Molise, 2 - 00187 Roma

Tel.: (+39) 06-4705-2705 - Fax.: (+39) 06-4788-7934

PEC: dgsunmig.div06@pec.mise.gov.it

Dirigente: Marcello Saralli

e-mail: marcello.saralli@mise.gov.it

DIREZIONE GENERALE PER LA SICUREZZA DELL'APPROVVIGIONAMENTO E LE INFRASTRUTTURE ENERGETICHE

Via Molise, 2 - 00187 Roma

Tel. (+39) 06 4705 2796 - Fax. (+39) 06 4705 2036

PEC: dgsaie.dg@pec.mise.gov.it

Direttore generale: Gilberto Dialuce

Divisione VII – Rilascio e gestione titoli minerari, espropri, royalties

Dirigente reggente: Liliana Panei

e-mail: liliana.panei@mise.gov.it

RIGETTI E RIPERIMETRAZIONI

IN ATTUAZIONE DEL COMMA 239 DELL'ART. 1 DELLA LEGGE 208/2015
(LEGGE DI STABILITÀ 2016)

Si riportano in estratto 27 provvedimenti di rigetto, parziale o totale, di istanze di permesso di prospezione, di permesso di ricerca e di concessione di coltivazione di idrocarburi liquidi e gassosi ricadenti nelle aree precluse a nuove attività ai sensi del comma 239, articolo 1, della Legge 28 dicembre 2015, n. 208 (Legge di stabilità 2016).

Le 9 istanze interamente ricadenti entro le 12 miglia sono state rigettate.

Le 18 istanze parzialmente ricadenti entro le 12 miglia sono state rigettate per la parte interferente.

Con i 27 provvedimenti è stata data piena attuazione al disposto di legge: all'interno delle aree interdette non insistono più istanze di permesso di prospezione, di permesso di ricerca e di concessione di coltivazione di idrocarburi.

RIGETTI TOTALI

ISTANZE DI PERMESSO DI RICERCA

NUMERO DI PUBBLICAZIONE: 1.

COMUNICAZIONE 29 gennaio 2016, n. 2460.

Chiusura del procedimento e rigetto dell'istanza di permesso di ricerca «d 59 F.R.-NP» presentata dalla Società Northern Petroleum Ltd.

(estratto).

Il Direttore generale per la sicurezza dell'approvvigionamento e le infrastrutture energetiche, con comunicazione in data 29 gennaio 2016, n. 2460, ha disposto il rigetto dell'istanza di permesso di ricerca «d 59 F.R.-NP», presentata dalla Società Northern Petroleum Ltd e pubblicata nel B.U.I.G. Anno XLIX - N. 5, in quanto interamente interferente con i divieti previsti dalla vigente normativa ambientale.

NUMERO DI PUBBLICAZIONE: 2.

COMUNICAZIONE 29 gennaio 2016, n. 2459.

Chiusura del procedimento e rigetto dell'istanza di permesso di ricerca «d 148 D.R.-CS» presentata dalla Società Apennine Energy S.p.A.

(estratto).

Il Direttore generale per la sicurezza dell'approvvigionamento e le infrastrutture energetiche, con comunicazione in data 29 gennaio 2016, n. 2459, ha disposto il rigetto dell'istanza di permesso di ricerca «d 148 D.R.-CS», presentata dalla Società Apennine Energy S.p.A e pubblicata nel B.U.I.G. Anno L - N. 7, in quanto interamente interferente con i divieti previsti dalla vigente normativa ambientale.

NUMERO DI PUBBLICAZIONE: 3.

COMUNICAZIONE 29 gennaio 2016, n. 2458.

Chiusura del procedimento e rigetto dell'istanza di permesso di ricerca «d 151 D.R.-EL» presentata dalla Società Petroceltic Italia S.r.l.

(estratto).

Il Direttore generale per la sicurezza dell'approvvigionamento e le infrastrutture energetiche, con comunicazione in data 29 gennaio 2016, n. 2458, ha disposto il rigetto dell'istanza di permesso di ricerca «d 151 D.R.-EL», presentata dalla Società Petroceltic Italia S.r.l. e pubblicata nel B.U.I.G. Anno LIII - N. 6, in quanto interamente interferente con i divieti previsti dalla vigente normativa ambientale.

NUMERO DI PUBBLICAZIONE: 4.

COMUNICAZIONE 29 gennaio 2016, n. 2456.

Chiusura del procedimento e rigetto dell'istanza di permesso di ricerca «d 358 C.R.-EL» presentata dalla Società Petroceltic Italia S.r.l. (r.u.).

(estratto).

Il Direttore generale per la sicurezza dell'approvvigionamento e le infrastrutture energetiche, con comunicazione in data 29 gennaio 2016, n. 2456, ha disposto il rigetto dell'istanza di permesso di ricerca «d 358 C.R.-EL», presentata dalla Società Petroceltic Italia S.r.l. e pubblicata nel B.U.I.G. Anno LIII - N. 8, in quanto interamente interferente con i divieti previsti dalla vigente normativa ambientale.

ISTANZE DI CONCESSIONE DI COLTIVAZIONE

NUMERO DI PUBBLICAZIONE: 5.

COMUNICAZIONE 29 gennaio 2016, n. 2463.

Chiusura del procedimento e rigetto dell'istanza di concessione di coltivazione «d 1 G.C.-AG» presentata dalla Società Eni S.p.A. (r.u.).

(estratto).

Il Direttore generale per la sicurezza dell'approvvigionamento e le infrastrutture energetiche, con comunicazione in data 29 gennaio 2016, n. 2463, ha disposto il rigetto dell'istanza di concessione di coltivazione «d 1 G.C.-AG», presentata dalla Società Eni S.p.A. (r.u.) e pubblicata nel B.U.I.G. Anno XLI - N. 1, in quanto interamente interferente con i divieti previsti dalla vigente normativa ambientale.

NUMERO DI PUBBLICAZIONE: 6.

COMUNICAZIONE 29 gennaio 2016, n. 2462.

Chiusura del procedimento e rigetto dell'istanza di concessione di coltivazione «d 6 F.C.-AG» presentata dalla Società Eni S.p.A.

(estratto).

Il Direttore generale per la sicurezza dell'approvvigionamento e le infrastrutture energetiche, con comunicazione in data 29 gennaio 2016, n. 2462, ha disposto il rigetto dell'istanza di concessione di coltivazione «d 6 F.C.-AG», presentata dalla Società Eni S.p.A. e pubblicata nel B.U.I.G. Anno LI - N. 1, in quanto interamente interferente con i divieti previsti dalla vigente normativa ambientale.

NUMERO DI PUBBLICAZIONE: 7.

COMUNICAZIONE 29 gennaio 2016, n. 2461.

Chiusura del procedimento e rigetto dell'istanza di concessione di coltivazione «d 23 A.C.-AG» presentata dalla Società Eni S.p.A.

(estratto).

Il Direttore generale per la sicurezza dell'approvvigionamento e le infrastrutture energetiche, con comunicazione in data 29 gennaio 2016, n. 2461, ha disposto il rigetto dell'istanza di concessione di coltivazione «d 23 A.C.-AG», presentata dalla Società Eni S.p.A. e pubblicata nel B.U.I.G. Anno XXXIX - N. 3, in quanto interamente interferente con i divieti previsti dalla vigente normativa ambientale.

NUMERO DI PUBBLICAZIONE: 8.

COMUNICAZIONE 29 gennaio 2016, n. 2457.

Chiusura del procedimento e rigetto dell'istanza di concessione di coltivazione «d 30 B.C.-MD» presentata dalla Società RockHopper Italia S.p.A.

(estratto).

Il Direttore generale per la sicurezza dell'approvvigionamento e le infrastrutture energetiche, con comunicazione in data 29 gennaio 2016, n. 2457, ha disposto il rigetto dell'istanza di concessione di coltivazione «d 30 B.C.-MD», presentata dalla Società RockHopper Italia S.p.A. e pubblicata nel B.U.I.G. Anno LIII - N. 1, in quanto interamente interferente con i divieti previsti dalla vigente normativa ambientale.

NUMERO DI PUBBLICAZIONE: 9.

COMUNICAZIONE 29 gennaio 2016, n. 2465.

Chiusura del procedimento e rigetto dell'istanza di concessione di coltivazione «d 39 A.C.-EA» presentata dalla Società Eni S.p.A.

(estratto).

Il Direttore generale per la sicurezza dell'approvvigionamento e le infrastrutture energetiche, con comunicazione in data 29 gennaio 2016, n. 2465, ha disposto il rigetto dell'istanza di concessione di coltivazione «d 39 A.C.-EA», presentata dalla Società Eni S.p.A. e pubblicata nel B.U.I.G. Anno L - N. 9, in quanto interamente interferente con i divieti previsti dalla vigente normativa ambientale.

RIGETTI PARZIALI E RIPERIMETRAZIONI

ISTANZE DI PERMESSO DI PROSPEZIONE

NUMERO DI PUBBLICAZIONE: 10

COMUNICAZIONE 29 gennaio 2016, n. 2479.

Riperimetrazione dell'area dell'istanza di permesso di prospezione «d 1 B.P-.SP» presentata dalla Società Spectrum Geo Limited.

(estratto).

Il Direttore generale per la sicurezza dell'approvvigionamento e le infrastrutture energetiche, con comunicazione in data 29 gennaio 2016, n. 2479, ha disposto la riperimetrazione, in adeguamento alla vigente normativa ambientale, dell'istanza di permesso di prospezione «d 1 B.P-.SP » presentata dalla Società Spectrum Geo Limited e pubblicata nel B.U.I.G. Anno LV - N. 2.

Superficie originariamente richiesta: 14.510 km²

Superficie riperimetrata: 13.700 km²

La nuova area dell'istanza è pertanto delimitata con vertici delle seguenti coordinate geografiche:

Vertici	Longitudine E Greenwich	Latitudine N
a	Intersezione tra il meridiano 13°15' e la linea di delimitazione della zona A	
b	Intersezione tra la linea di delimitazione della zona B ed il meridiano 15°52'	
c	15°52',	42°26',
d	15°39',	42°26',
e	15°39',	42°25',
f	15°36',	42°25',
g	15°36',	42°24',
h	15°34',	42°24',
i	15°34',	42°23',
l	15°32',	42°23',
m	15°32',	42°22',
n	15°31',	42°22',
o	15°31',	42°21',
p	15°25',	42°21',
q	15°25',	42°20',
r	15°22',	42°20',
s	15°22',	42°19',
t	15°20',	42°19',
u	15°20',	42°18',
v	15°18',	42°18',
z	15°18',	42°17',
a1	15°16',	42°17',
b1	15°16',	42°16',
c2	15°15',	42°16',
d1	15°15',	42°15',
e1	15°14',	42°15',
f1	15°14',	42°14',
g1	15°13',	42°14',
h1	15°13',	42°12',
i1	15°12',	42°12',
l1	15°12',	42°10',

m1	15°10',	42°10',
n1	15°10',	42°11',
o1	15°08',	42°11',
p1	15°08',	42°12',
q1	15°05',	42°12',
r1	15°05',	42°13',
s1	14°59',	42°13',
t1	14°59',	42°15',
u1	14°58',	42°15',
v1	14°58',	42°17',
z1	14°57',	42°17',
a2	14°57',	42°18',
b2	14°56',	42°18',
c2	14°56',	42°19',
d2	14°55',	42°19',
e2	14°55',	42°20',
f2	14°54',	42°20',
g2	14°54',	42°21',
h2	14°52',	42°21',
i2	14°52',	42°22',
l2	14°49',	42°22',
m2	14°49',	42°23',
n2	14°44',	42°23',
o2	14°44',	42°24',
p2	14°43',	42°24',
q2	14°43',	42°25',
r2	14°42',	42°25',
s2	14°42',	42°26',
t2	14°41',	42°26',
u2	14°41',	42°27',
v2	14°40',	42°27',
z2	14°40',	42°28',
a3	14°39',	42°28',
b3	14°39',	42°29',
c3	14°38',	42°29',
d3	14°38',	42°30',
e3	14°37',	42°30',
f3	14°37',	42°31',
g3	14°35',	42°31',
h3	14°35',	42°32',
i3	14°34',	42°32',
l3	14°34',	42°33',
m3	14°31',	42°33',
n3	14°31',	42°34',
o3	14°29',	42°34',
p3	14°29',	42°35',
q3	14°28',	42°35',

r3	14°28',	42°36',
s3	14°27',	42°36',
t3	14°27',	42°38',
u3	14°26',	42°38',
v3	14°26',	42°41',
z3	14°25',	42°41',
a4	14°25',	42°42',
b4	14°24',	42°42',
c4	14°24',	42°43',
d4	14°23',	42°43',
e4	14°23',	42°44',
f4	14°22',	42°44',
g4	14°22',	42°45',
h4	14°21',	42°45',
i4	14°21',	42°46',
l4	14°20',	42°46',
m4	14°20',	42°47',
n4	14°19',	42°47',
o4	14°19',	42°48',
p4	14°17',	42°48',
q4	14°17',	42°49',
r4	14°15',	42°49',
s4	14°15',	42°50',
t4	14°14',	42°50',
u4	14°14',	42°52',
v4	14°13',	42°52',
z4	14°13',	42°53',
a5	14°12',	42°53',
b5	14°12',	42°57',
c5	14°11',	42°57',
d5	14°11',	42°59',
e5	14°10',	42°59',
f5	14°10',	43°02',
g5	14°09',	43°02',
h5	14°09',	43°04',
i5	14°08',	43°04',
l5	14°08',	43°08',
m5	14°07',	43°08',
n5	14°07',	43°11',
o5	14°06',	43°11',
p5	14°06',	43°13',
q5	14°05',	43°13',
r5	14°05',	43°15',
s5	14°04',	43°15',
t5	14°04',	43°17',
u5	14°03',	43°17',
v5	14°03',	43°19',

z5	14°02',	43°19',
a6	14°02',	43°20',
b6	14°01',	43°20',
c6	14°01',	43°23',
d6	14°00',	43°23',
e6	14°00',	43°25',
f6	13°59',	43°25',
g6	13°59',	43°26',
h6	13°58',	43°26',
i6	13°58',	43°27',
l6	13°57',	43°27',
m6	13°57',	43°29',
n6	13°56',	43°29',
o6	13°56',	43°31',
p6	13°55',	43°31',
q6	13°55',	43°35',
r6	13°54',	43°35',
s6	13°54',	43°38',
t6	13°53',	43°38',
u6	13°53',	43°39',
v6	13°52',	43°39',
z6	13°52',	43°40',
a7	13°51',	43°40',
b7	13°51',	43°41',
c7	13°50',	43°41',
d7	13°50',	43°42',
e7	13°49',	43°42',
f7	13°49',	43°43',
g7	13°47',	43°43',
h7	13°47',	43°44',
i7	13°46',	43°44',
l7	13°46',	43°45',
m7	13°45',	43°45',
n7	13°45',	43°46',
o7	13°44',	43°46',
p7	13°44',	43°47',
q7	13°42',	43°47',
r7	13°42',	43°48',
s7	13°40',	43°48',
t7	13°40',	43°49',
u7	13°37',	43°49',
v7	13°37',	43°50',
z7	13°28',	43°50',
a8	13°28',	43°51',
b8	13°27',	43°51',
c8	13°27',	43°52',
d8	13°25',	43°52',

e8	13°25',	43°53',
f8	13°24',	43°53',
g8	13°24',	43°54',
h8	13°22',	43°54',
i8	13°22',	43°55',
l8	13°20',	43°55',
m8	13°20',	43°56',
n8	13°19',	43°56',
o8	13°19',	43°57',
p8	13°17',	43°57',
q8	13°17',	43°58',
r8	13°16',	43°58',
s8	13°16',	43°59',
t8	13°14',	43°59',
u8	13°14',	44°00',
v8	13°13',	44°00',
z8	13°13',	44°01',
a9	13°11',	44°01',
b9	13°11',	44°02',
c9	13°09',	44°02',
d9	13°09',	44°03',
e9	13°08',	44°03',
f9	13°08',	44°04',
g9	13°07',	44°04',
h9	13°07',	44°05',
i9	13°05',	44°05',
l9	13°05',	44°06',
m9	13°03',	44°06',
n9	13°03',	44°07',
o9	13°01',	44°07',
p9	13°01',	44°08',
q9	12°58',	44°08',
r9	12°58',	44°09',
s9	12°57',	44°09',
t9	12°57',	44°10',
u9	13°00',	44°10',
v9	13°00',	44°15',
z9	13°05',	44°15',
a10	13°05',	44°20',
b10	13°15',	44°20',

Dal vertice "a" al vertice "b" il limite del permesso è rappresentato dalla linea di delimitazione delle zone marine A e B.

NUMERO DI PUBBLICAZIONE: 11.

COMUNICAZIONE 29 gennaio 2016, n. 2472.

Riperimetrazione dell'area dell'istanza di permesso di prospezione «d 1 F.P.-SP» presentata dalla Società Spectrum Geo Limited.

(estratto).

Il Direttore generale per la sicurezza dell'approvvigionamento e le infrastrutture energetiche, con comunicazione in data 29 gennaio 2016, n. 2472, ha disposto la riperimetrazione, in adeguamento alla vigente normativa ambientale, dell'istanza di permesso di prospezione «d 1 F.P.-SP » presentata dalla Società Spectrum Geo Limited e pubblicata nel B.U.I.G. Anno LV - N. 2.

Superficie originariamente richiesta: 16.300 km²

Superficie riperimetrata: 16.210 km²

La nuova area dell'istanza è pertanto delimitata con vertici delle seguenti coordinate geografiche:

Vertici	Longitudine E Greenwich	Latitudine N
a	Intersezione tra il meridiano 16°02' e la linea di delimitazione della zona B	
b	Intersezione tra il parallelo 40°00 e la congiungente i punti 36 e 37 della linea di delimitazione della zona F	
c	18°46',	40°00',
d	18°46',	40°02',
e	18°47',	40°02',
f	18°47',	40°12',
g	18°46',	40°12',
h	18°46',	40°17',
i	18°45',	40°17',
l	18°45',	40°19',
m	18°44',	40°19',
n	18°44',	40°21',
o	18°43',	40°21',
p	18°43',	40°22',
q	18°42',	40°22',
r	18°42',	40°23',
s	18°41',	40°23',
t	18°41',	40°24',
u	18°39',	40°24',
v	18°39',	40°25',
z	18°38',	40°25',
a1	18°38',	40°27',
b1	18°37',	40°27',
c2	18°37',	40°28',
d1	18°36',	40°28',
e1	18°36',	40°29',
f1	18°35',	40°29',
g1	18°35',	40°31',
h1	18°34',	40°31',
i1	18°34',	40°32',
l1	18°33',	40°32',
m1	18°33',	40°34',
n1	18°32',	40°34',
o1	18°32',	40°36',
p1	18°31',	40°36',
q1	18°31',	40°37',

r1	18°30',	40°37',
s1	18°30',	40°38',
t1	18°28',	40°38',
u1	18°28',	40°39',
v1	18°27',	40°39',
z1	18°27',	40°40',
a2	18°26',	40°40',
b2	18°26',	40°41',
c2	18°24',	40°41',
d2	18°24',	40°42',
e2	18°21',	40°42',
f2	18°21',	40°44',
g2	18°20',	40°44',
h2	18°20',	40°45',
i2	18°19',	40°45',
l2	18°19',	40°46',
m2	18°18',	40°46',
n2	18°18',	40°47',
o2	18°17',	40°47',
p2	18°17',	40°48',
q2	18°16',	40°48',
r2	18°16',	40°49',
s2	18°15',	40°49',
t2	18°15',	40°50',
u2	18°13',	40°50',
v2	18°13',	40°51',
z2	18°10',	40°51',
a3	18°10',	40°52',
b3	18°03',	40°52',
c3	18°03',	40°53',
d3	18°00',	40°53',
e3	18°00',	40°54',
f3	17°58',	40°54',
g3	17°58',	40°55',
h3	17°56',	40°55',
i3	17°56',	40°56',
l3	17°54',	40°56',
m3	17°54',	40°57',
n3	17°52',	40°57',
o3	17°52',	40°58',
p3	17°50',	40°58',
q3	17°50',	40°59',
r3	17°48',	40°59',
s3	17°48',	41°00',
t3	17°44',	41°00',
u3	17°44',	41°01',
v3	17°42',	41°01',

z3	17°42',	41°02',
a4	17°40',	41°02',
b4	17°40',	41°03',
c4	17°38',	41°03',
d4	17°38',	41°04',
e4	17°36',	41°04',
f4	17°36',	41°05',
g4	17°34',	41°05',
h4	17°34',	41°06',
i4	17°32',	41°06',
l4	17°32',	41°07',
m4	17°30',	41°07',
n4	17°30',	41°08',
o4	17°29',	41°08',
p4	17°29',	41°09',
q4	17°26',	41°09',
r4	17°26',	41°10',
s4	17°24',	41°10',
t4	17°24',	41°11',
u4	17°22',	41°11',
v4	17°22',	41°12',
z4	17°21',	41°12',
a5	17°21',	41°13',
b5	17°19',	41°13',
c5	17°19',	41°14',
d5	17°17',	41°14',
e5	17°17',	41°15',
f5	17°15',	41°15',
g5	17°15',	41°16',
h5	17°12',	41°16',
i5	17°12',	41°17',
l5	17°10',	41°17',
m5	17°10',	41°18',
n5	17°07',	41°18',
o5	17°07',	41°19',
p5	17°03',	41°19',
q5	17°03',	41°20',
r5	16°59',	41°20',
s5	16°59',	41°21',
t5	16°54',	41°21',
u5	16°54',	41°22',
v5	16°51',	41°22',
z5	16°51',	41°23',
a6	16°46',	41°23',
b6	16°46',	41°24',
c6	16°43',	41°24',
d6	16°43',	41°25',

e6	16°41',	41°25',
f6	16°41',	41°26',
g6	16°38',	41°26',
h6	16°38',	41°27',
i6	16°36',	41°27',
l6	16°36',	41°28',
m6	16°35',	41°28',
n6	16°35',	41°29',
o6	16°33',	41°29',
p6	16°33',	41°30',
q6	16°30',	41°30',
r6	16°30',	41°31',
s6	16°27',	41°31',
t6	16°27',	41°32',
u6	16°21',	41°32',
v6	16°21',	41°33',
z6	16°18',	41°33',
a7	16°18',	41°34',
b7	16°19',	41°34',
c7	16°19',	41°35',
d7	16°20',	41°35',
e7	16°20',	41°36',
f7	16°22',	41°36',
g7	16°22',	41°37',
h7	16°23',	41°37',
i7	16°23',	41°38',
l7	16°24',	41°38',
m7	16°24',	41°39',
n7	16°25',	41°39',
o7	16°25',	41°40',
p7	16°26',	41°40',
q7	16°26',	41°41',
r7	16°27',	41°41',
s7	16°27',	41°43',
t7	16°28',	41°43',
u7	16°28',	41°47',
v7	16°29',	41°47',
z7	16°29',	41°51',
a8	16°28',	41°51',
b8	16°28',	41°55',
c8	16°27',	41°55',
d8	16°27',	41°58',
e8	16°26',	41°58',
f8	16°26',	42°00',
g8	16°25',	42°00',
h8	16°25',	42°01',
i8	16°24',	42°01',

l8	16°24',	42°02',
m8	16°23',	42°02',
n8	16°23',	42°03',
o8	16°21',	42°03',
p8	16°21',	42°04',
q8	16°19',	42°04',
r8	16°19',	42°05',
s8	16°17',	42°05',
t8	16°17',	42°06',
u8	16°15',	42°06',
v8	16°15',	42°07',
z8	16°13',	42°07',
a9	16°13',	42°08',
b9	16°10',	42°08',
c9	16°10',	42°09',
d9	16°01',	42°09',
e9	16°01',	42°10',
f9	16°02',	42°10',

Dal vertice "a" al vertice "b" il limite dell'istanza è rappresentato dalla linea della zona marina F

NUMERO DI PUBBLICAZIONE: 12.

COMUNICAZIONE 29 gennaio 2016, n. 2477.

Riperimetrazione dell'area dell'istanza di permesso di prospezione «d 2 E.P.-TG» presentata dalla Società TGS-Nopec Geophysical Company Asa.

(estratto).

Il Direttore generale per la sicurezza dell'approvvigionamento e le infrastrutture energetiche, con comunicazione in data 29 gennaio 2016, n. 2477, ha disposto la riperimetrazione, in adeguamento alla vigente normativa ambientale, dell'istanza di permesso di prospezione «d 2 E.P.-TG» presentata dalla Società TGS-Nopec Geophysical Company Asa e pubblicata nel B.U.I.G. Anno LVIII - N. 7.

Superficie originariamente richiesta: 20.890 km²

Superficie riperimetrata: 20.200 km²

La nuova area dell'istanza è pertanto delimitata con vertici delle seguenti coordinate geografiche:

Vertici	Longitudine E Greenwich	Latitudine N
a	Intersezione tra la linea Italia-Spagna, tra il vertice A e il vertice B, ed il parallelo 41°09'	
b	6°00',	41°09',
c	6°00',	41°18',
d	6°10',	41°18',
e	6°10',	41°22',
f	6°15',	41°22',
g	6°15',	41°25',
h	6°20',	41°25',
i	6°20',	41°28',
l	6°28',	41°28',
m	6°28',	41°32',
n	6°35',	41°32',
o	6°35',	41°35',
p	6°39',	41°35',
q	6°39',	41°37',

r	6°45',	41°37',
s	6°45',	41°40',
t	6°50',	41°40',
u	6°50',	41°42',
v	7°08',	41°42',
z	7°08',	41°40',
a1	7°10',	41°40',
b1	7°10',	41°39',
c1	7°11',	41°39',
d1	7°11',	41°38',
e1	7°12',	41°38',
f1	7°12',	41°37',
g1	7°13',	41°37',
h1	7°13',	41°36',
i1	7°14',	41°36',
l1	7°14',	41°35',
m1	7°15',	41°35',
n1	7°15',	41°34',
o1	7°16',	41°34',
p1	7°16',	41°33',
q1	7°17',	41°33',
r1	7°17',	41°32',
s1	7°18',	41°32',
t1	7°18',	41°31',
u1	7°19',	41°31',
v1	7°19',	41°30',
z1	7°20',	41°30',
a2	7°20',	41°29',
b2	7°21',	41°29',
c2	7°21',	41°28',
d2	7°22',	41°28',
e2	7°22',	41°27',
f2	7°23',	41°27',
g2	7°23',	41°26',
h2	7°24',	41°26',
i2	7°24',	41°25',
l2	7°25',	41°25',
m2	7°25',	41°24',
n2	7°26',	41°24',
o2	7°26',	41°23',
p2	7°27',	41°23',
q2	7°27',	41°22',
r2	7°28',	41°22',
s2	7°28',	41°21',
t2	7°29',	41°21',
u2	7°29',	41°20',
v2	7°30',	41°20',

z2	7°30',	41°19',
a3	7°31',	41°19',
b3	7°31',	41°18',
c3	7°32',	41°18',
d3	7°32',	41°17',
e3	7°33',	41°17',
f3	7°33',	41°16',
g3	7°34',	41°16',
h3	7°34',	41°15',
i3	7°35',	41°15',
l3	7°35',	41°14',
m3	7°36',	41°14',
n3	7°36',	40°05',
o3	Intersezione tra il parallelo 40°05' e la linea Italia-Spagna, tra il vertice G e il vertice F	
p3	6°11',9	40°21',5
q3	6°10',1	40°27',3
r3	6°08',9	40°31',7
s3	6°07',8	40°35',7
t3	5°57',6	41°06',5

Dal vertice o''' al vertice a il limite del permesso è rappresentato dalla linea di delimitazione della zona E

NUMERO DI PUBBLICAZIONE: 13.

COMUNICAZIONE 29 gennaio 2016, n. 2476.

Riperimetrazione dell'area dell'istanza di permesso di prospezione «d 2 F.P.-PG» presentata dalla Società Petroleum Geo Services Asia Pacific.
(estratto).

Il Direttore generale per la sicurezza dell'approvvigionamento e le infrastrutture energetiche, con comunicazione in data 29 gennaio 2016, n. 2476, ha disposto la riperimetrazione, in adeguamento alla vigente normativa ambientale, dell'istanza di permesso di prospezione «d 2 F.P.-PG » presentata dalla Società Petroleum Geo Services Asia Pacific e pubblicata nel B.U.I.G. Anno LV - N. 6.

Superficie originariamente richiesta: 14.280 km²

Superficie riperimetrata: 14.200 km²

La nuova area dell'istanza è pertanto delimitata con vertici delle seguenti coordinate geografiche:

Vertici	Longitudine E Greenwich	Latitudine N
a	Intersezione tra il meridiano 16°43' e la linea di delimitazione della zona B	
b	Intersezione tra la linea di delimitazione della zona B ed il parallelo 39°50'	
c	18°45',	39°50',
d	18°45',	40°00',
e	18°46',	40°00',
f	18°46',	40°02',
g	18°47',	40°02',
h	18°47',	40°12',
i	18°46',	40°12',
l	18°46',	40°17',
m	18°45',	40°17',
n	18°45',	40°19',
o	18°44',	40°19',
p	18°44',	40°21',

q	18°43',	40°21',
r	18°43',	40°22',
s	18°42',	40°22',
t	18°42',	40°23',
u	18°41',	40°23',
v	18°41',	40°24',
z	18°39',	40°24',
a1	18°39',	40°25',
b1	18°38',	40°25',
c2	18°38',	40°27',
d1	18°37',	40°27',
e1	18°37',	40°28',
f1	18°36',	40°28',
g1	18°36',	40°29',
h1	18°35',	40°29',
i1	18°35',	40°31',
l1	18°34',	40°31',
m1	18°34',	40°32',
n1	18°33',	40°32',
o1	18°33',	40°34',
p1	18°32',	40°34',
q1	18°32',	40°36',
r1	18°31',	40°36',
s1	18°31',	40°37',
t1	18°30',	40°37',
u1	18°30',	40°38',
v1	18°28',	40°38',
z1	18°28',	40°39',
a2	18°27',	40°39',
b2	18°27',	40°40',
c2	18°26',	40°40',
d2	18°26',	40°41',
e2	18°24',	40°41',
f2	18°24',	40°42',
g2	18°21',	40°42',
h2	18°21',	40°44',
i2	18°20',	40°44',
l2	18°20',	40°45',
m2	18°19',	40°45',
n2	18°19',	40°46',
o2	18°18',	40°46',
p2	18°18',	40°47',
q2	18°17',	40°47',
r2	18°17',	40°48',
s2	18°16',	40°48',
t2	18°16',	40°49',
u2	18°15',	40°49',

v2	18°15',	40°50',
z2	18°13',	40°50',
a3	18°13',	40°51',
b3	18°10',	40°51',
c3	18°10',	40°52',
d3	18°03',	40°52',
e3	18°03',	40°53',
f3	18°00',	40°53',
g3	18°00',	40°54',
h3	17°58',	40°54',
i3	17°58',	40°55',
l3	17°56',	40°55',
m3	17°56',	40°56',
n3	17°54',	40°56',
o3	17°54',	40°57',
p3	17°52',	40°57',
q3	17°52',	40°58',
r3	17°50',	40°58',
s3	17°50',	40°59',
t3	17°48',	40°59',
u3	17°48',	41°00',
v3	17°44',	41°00',
z3	17°44',	41°01',
a4	17°42',	41°01',
b4	17°42',	41°02',
c4	17°40',	41°02',
d4	17°40',	41°03',
e4	17°38',	41°03',
f4	17°38',	41°04',
g4	17°36',	41°04',
h4	17°36',	41°05',
i4	17°34',	41°05',
l4	17°34',	41°06',
m4	17°32',	41°06',
n4	17°32',	41°07',
o4	17°30',	41°07',
p4	17°30',	41°08',
q4	17°29',	41°08',
r4	17°29',	41°09',
s4	17°26',	41°09',
t4	17°26',	41°10',
u4	17°24',	41°10',
v4	17°24',	41°11',
z4	17°22',	41°11',
a5	17°22',	41°12',
b5	17°21',	41°12',
c5	17°21',	41°13',

d5	17°19',	41°13',
e5	17°19',	41°14',
f5	17°17',	41°14',
g5	17°17',	41°15',
h5	17°15',	41°15',
i5	17°15',	41°16',
l5	17°12',	41°16',
m5	17°12',	41°17',
n5	17°10',	41°17',
o5	17°10',	41°18',
p5	17°07',	41°18',
q5	17°07',	41°19',
r5	17°03',	41°19',
s5	17°03',	41°20',
t5	16°59',	41°20',
u5	16°59',	41°21',
v5	16°54',	41°21',
z5	16°54',	41°22',
a6	16°51',	41°22',
b6	16°51',	41°23',
c6	16°46',	41°23',
d6	16°46',	41°24',
e6	16°43',	41°24',

Dal vertice "a" al vertice "b" il limite del permesso è rappresentato dalla linea di delimitazione della zona marina F

ISTANZE DI PERMESSO DI RICERCA

NUMERO DI PUBBLICAZIONE: 14.

COMUNICAZIONE 29 gennaio 2016, n. 2482.

Rigetto parziale dell'istanza di permesso di ricerca «d 29 G.R.-NP» presentata dalla Società Northern Petroleum Ltd (r.u.), con contestuale ripermimetrazione d'ufficio dell'area residua.
(estratto).

Il Direttore generale per la sicurezza dell'approvvigionamento e le infrastrutture energetiche, con comunicazione in data 29 gennaio 2016, n. 2482, ha disposto il rigetto della parte di area interferente con i divieti previsti dalla vigente normativa ambientale, dell'istanza di permesso di ricerca «d 29 G.R.-NP» presentata dalla Società Northern Petroleum Ltd e pubblicata nel B.U.I.G. Anno LIII- N. 7. con contestuale ripermimetrazione d'ufficio dell'area residua.

Superficie originariamente richiesta: 601,60 km²

Superficie ripermimetrata: 104,00 km²

La nuova area dell'istanza è pertanto delimitata con vertici delle seguenti coordinate geografiche:

Vertici	Longitudine E Greenwich	Latitudine N
a	13°05',	37°14',
b	13°06',	37°14',
c	13°06',	37°13',
d	13°08',	37°13',
e	13°08',	37°12',
f	13°10',	37°12',
g	13°10',	37°11',

h	13°12',	37°11',
i	13°12',	37°10',
l	13°14',	37°10',
m	13°14',	37°09',
n	13°16',	37°09',
o	13°16',	37°08',
p	13°17',	37°08',
q	13°17',	37°07',
r	13°19',	37°07',
s	13°19',	37°06',
t	13°11',	37°06',
u	13°11',	37°08',
v	13°09',	37°08',
z	13°09',	37°10',
a'	13°07',	37°10',
b'	13°07',	37°12',
c'	13°05',	37°12',

Riproduzione del piano topografico dell'istanza: tavola fuori testo n. 1

NUMERO DI PUBBLICAZIONE: 15.

COMUNICAZIONE 29 gennaio 2016, n. 2483.

Rigetto parziale dell'istanza di permesso di ricerca «d 30 G.R.-NP» presentata dalla Società Northern Petroleum Ltd, con contestuale ripermimetrazione d'ufficio dell'area residua.
(estratto).

Il Direttore generale per la sicurezza dell'approvvigionamento e le infrastrutture energetiche, con comunicazione in data 29 gennaio 2016, n. 2483, ha disposto il rigetto della parte di area interferente con i divieti previsti dalla vigente normativa ambientale, dell'istanza di permesso di ricerca «d 30 G.R.-NP» presentata dalla Società Northern Petroleum Ltd e pubblicata nel B.U.I.G. Anno LIII- N. 7. con contestuale ripermimetrazione d'ufficio dell'area residua.

Superficie originariamente richiesta: 334,50 km²

Superficie ripermimetrata: 279,70 km²

La nuova area dell'istanza è pertanto delimitata con vertici delle seguenti coordinate geografiche:

Vertici	Longitudine E Greenwich	Latitudine N
a	13°13',	37°06',
b	13°22',	37°06',
c	13°22',	37°05',
d	13°26',	37°05',
e	13°26',	37°04',
f	13°27',	37°04',
g	13°27',	37°03',
h	13°28',	37°03',
i	13°28',	37°02',
l	13°30',	37°02',
m	13°30',	36°58',
n	13°29',	36°58',
o	13°29',	36°56',
p	13°24',	36°56',
q	13°24',	36°57',
r	13°23',	36°57',

s	13°23',	36°58',
t	13°20',	36°58',
u	13°20',	37°00',
v	13°18',	37°00',
z	13°18',	37°02',
a'	13°15',	37°02',
b'	13°15',	37°04',
c'	13°13',	37°04',

Riproduzione del piano topografico dell'istanza: tavola fuori testo n. 2

NUMERO DI PUBBLICAZIONE: 16.

COMUNICAZIONE 29 gennaio 2016, n. 2487.

Rigetto parziale dell'istanza di permesso di ricerca «d 33 G.R.-AG» presentata dalla Società Eni S.p.A. (r.u.), con contestuale ripermimetrazione d'ufficio dell'area residua.

(estratto).

Il Direttore generale per la sicurezza dell'approvvigionamento e le infrastrutture energetiche, con comunicazione in data 29 gennaio 2016, n. 2487, ha disposto il rigetto della parte di area interferente con i divieti previsti dalla vigente normativa ambientale, dell'istanza di permesso di ricerca «d 33 G.R.-AG» presentata dalla Società Eni S.p.A. (r.u.) e pubblicata nel B.U.I.G. Anno LIII - N. 8. con contestuale ripermimetrazione d'ufficio dell'area residua.

Superficie originariamente richiesta: 153,90 km²

Superficie ripermimetrata: 120,90 km²

La nuova area dell'istanza è pertanto delimitata con vertici delle seguenti coordinate geografiche:

Vertici	Longitudine E Greenwich	Latitudine N
a	13°59',	36°53',
b	14°05',	36°53',
c	14°05',	36°52',
d	14°06',	36°52',
e	14°06',	36°51',
f	14°08',	36°51',
g	14°08',	36°50',
h	14°09',	36°50',
i	14°09',	36°49',
l	14°10',	36°49',
m	14°10',	36°48',
n	13°58',	36°48',
o	13°58',	36°49',
p	13°59',	36°49',

Riproduzione del piano topografico dell'istanza: tavola fuori testo n. 3

NUMERO DI PUBBLICAZIONE: 17.

COMUNICAZIONE 29 gennaio 2016, n. 2481.

Rigetto parziale dell'istanza di permesso di ricerca «d 68 F.R.-TU» presentata dalla Società Transunion Petroleum Italia (r.u.), con contestuale ripermimetrazione d'ufficio dell'area residua.

(estratto).

Il Direttore generale per la sicurezza dell'approvvigionamento e le infrastrutture energetiche, con comunicazione in data 29 gennaio 2016, n. 2481, ha disposto il rigetto della parte di area interferente con i divieti previsti dalla vigente normativa ambientale, dell'istanza di permesso di ricerca «d 68 F.R.-TU» presentata dalla Società Transunion Petroleum Italia (r.u.) e pubblicata nel B.U.I.G. Anno LIII - N. 8. con contestuale ripermimetrazione d'ufficio dell'area residua.

Superficie originariamente richiesta: 622,60 km²

Superficie ripermetrata: 197,10 km²

La nuova area dell'istanza è pertanto delimitata con vertici delle seguenti coordinate geografiche:

Vertici	Longitudine E Greenwich	Latitudine N
a	17°01',	40°09',
b	17°02',	40°09',
c	17°02',	40°08',
d	17°04',	40°08',
e	17°04',	40°07',
f	17°05',	40°07',
g	17°05',	40°06',
h	17°06',	40°06',
i	17°06',	39°58',
l	16°59',	39°58',
m	16°59',	39°59',
n	16°58',	39°59',
o	16°58',	40°00',
p	16°57',	40°00',
q	16°57',	40°01',
r	16°56',	40°01',
s	16°56',	40°02',
t	16°57',	40°02',
u	16°57',	40°03',
v	16°58',	40°03',
z	16°58',	40°05',
a'	16°59',	40°05',
b'	16°59',	40°06',
c'	17°00',	40°06',
d'	17°00',	40°07',
e'	17°01',	40°07',

Riproduzione del piano topografico dell'istanza: tavola fuori testo n. 4

NUMERO DI PUBBLICAZIONE: 18.

COMUNICAZIONE 29 gennaio 2016, n. 2485.

Rigetto parziale dell'istanza di permesso di ricerca «d 73 F.R-.SH» presentata dalla Società Shell Italia E&P S.p.A., con contestuale ripermetrazione d'ufficio dell'area residua.

(estratto).

Il Direttore generale per la sicurezza dell'approvvigionamento e le infrastrutture energetiche, con comunicazione in data 29 gennaio 2016, n. 2485, ha disposto il rigetto della parte di area interferente con i divieti previsti dalla vigente normativa ambientale, dell'istanza di permesso di ricerca «d 73 F.R-.SH» presentata dalla Società Shell Italia E&P S.p.A. e pubblicata nel B.U.I.G. Anno LIII- N. 12. con contestuale ripermetrazione d'ufficio dell'area residua.

Superficie originariamente richiesta: 730,40 km²

Superficie ripermetrata: 609,20 km²

La nuova area dell'istanza è pertanto delimitata con vertici delle seguenti coordinate geografiche:

Vertici	Longitudine E Greenwich	Latitudine N
a	17°06',	39°59',
b	17°16',	39°59',
c	17°16',	39°49',
d	17°20',	39°49',

e	17°20',	39°41',
f	17°11',	39°41',
g	17°11',	39°46',
h	17°05',	39°46',
i	17°05',	39°50',
l	17°02',	39°50',
m	17°02',	39°52',
n	17°01',	39°52',
o	17°01',	39°56',
p	17°00',	39°56',
q	17°00',	39°58',
r	17°06',	39°58',

Riproduzione del piano topografico dell'istanza: tavola fuori testo n. 5

NUMERO DI PUBBLICAZIONE: 19.

COMUNICAZIONE 29 gennaio 2016, n. 2484.

Rigetto parziale dell'istanza di permesso di ricerca «d 74 F.R.-SH» presentata dalla Società Shell Italia E&P S.p.A., con contestuale ripermimetrazione d'ufficio dell'area residua.

(estratto).

Il Direttore generale per la sicurezza dell'approvvigionamento e le infrastrutture energetiche, con comunicazione in data 29 gennaio 2016, n. 2484, ha disposto il rigetto della parte di area interferente con i divieti previsti dalla vigente normativa ambientale, dell'istanza di permesso di ricerca «d 74 F.R.-SH» presentata dalla Società Shell Italia E&P S.p.A. e pubblicata nel B.U.I.G. Anno LIII - N. 12. con contestuale ripermimetrazione d'ufficio dell'area residua.

Superficie originariamente richiesta: 617,80 km²

Superficie ripermimetrata: 153,10 km²

La nuova area dell'istanza è pertanto delimitata con vertici delle seguenti coordinate geografiche:

Vertici	Longitudine E Greenwich	Latitudine N
a	17°01',	39°51',
b	17°02',	39°51',
c	17°02',	39°50',
d	17°05',	39°50',
e	17°05',	39°46',
f	17°11',	39°46',
g	17°11',	39°39',
h	17°10',	39°39',
i	17°10',	39°40',
l	17°08',	39°40',
m	17°08',	39°41',
n	17°07',	39°41',
o	17°07',	39°42',
p	17°05',	39°42',
q	17°05',	39°43',
r	17°04',	39°43',
s	17°04',	39°44',
t	17°03',	39°44',
u	17°03',	39°45',
v	17°01',	39°45',
z	17°01',	39°46',

a'	17°00',	39°46',
b'	17°00',	39°48',
c'	17°01',	39°48',

Riproduzione del piano topografico dell'istanza: tavola fuori testo n. 6

NUMERO DI PUBBLICAZIONE: 20.

COMUNICAZIONE 29 gennaio 2016, n. 2480.

Rigetto parziale dell'istanza di permesso di ricerca «d 361 C.R.-TU» presentata dalla Società Transunion Petroleum Italia (r.u.), con contestuale ripermimetrazione d'ufficio dell'area residua.

(estratto).

Il Direttore generale per la sicurezza dell'approvvigionamento e le infrastrutture energetiche, con comunicazione in data 29 gennaio 2016, n. 2480, ha disposto il rigetto della parte di area interferente con i divieti previsti dalla vigente normativa ambientale, dell'istanza di permesso di ricerca «d 361 C.R.-TU» presentata dalla Società Transunion Petroleum Italia (r.u.) e pubblicata nel B.U.I.G. Anno LIII- N. 8. con contestuale ripermimetrazione d'ufficio dell'area residua.

Superficie originariamente richiesta: 496,50 km²

Superficie ripermimetrata: Area1 16,49 km²

La porzione di area è delimitata con vertici delle seguenti coordinate geografiche:

Vertici	Longitudine E Greenwich	Latitudine N
a	14°13',	36°43',
b	14°14',	36°43',
c	14°14',	36°42',
d	14°15',	36°42',
e	14°15',	36°41',
f	14°16',	36°41',
g	14°16',	36°40',
h	14°13',	36°40',

Superficie ripermimetrata: Area2 53,95 km²

La porzione di area è delimitata con vertici delle seguenti coordinate geografiche:

Vertici	Longitudine E Greenwich	Latitudine N
a	Intersezione tra la linea di delimitazione della zona C ed il parallelo 36°36'	
b	14°23',	36°36',
c	14°23',	36°35',
d	14°25',	36°35',
e	14°25',	36°34',
f	14°28',	36°34',
g	14°28',	36°33',
h	14°31',	36°33',
i	14°31',	36°32',
l	Intersezione tra il parallelo 36°32' e la linea di delimitazione della zona C	

Dal vertice "l" al vertice "a" il limite dell'istanza è rappresentato dalla linea di delimitazione della zona C

Riproduzione del piano topografico dell'istanza: tavola fuori testo n. 7

NUMERO DI PUBBLICAZIONE: 21.

COMUNICAZIONE 29 gennaio 2016, n. 2486.

Rigetto parziale dell'istanza di permesso di ricerca «d 503 B.R.-CS» presentata dalla Società Apennine Energy S.p.A., con contestuale ripermimetrazione d'ufficio dell'area residua.

(estratto).

Il Direttore generale per la sicurezza dell'approvvigionamento e le infrastrutture energetiche, con comunicazione in data 29 gennaio 2016, n. 2486, ha disposto il rigetto della parte di area interferente con i divieti previsti dalla vigente normativa ambientale, dell'istanza di permesso di ricerca «d 503 B.R.-CS» presentata dalla Società Apennine Energy S.p.A. e pubblicata nel B.U.I.G. Anno LI- N. 5. con contestuale ripermimetrazione d'ufficio dell'area residua.

Superficie originariamente richiesta: 137,70 km²

Superficie ripermimetrata: 82,61 km²

La nuova area dell'istanza è pertanto delimitata con vertici delle seguenti coordinate geografiche:

Vertici	Longitudine E Greenwich	Latitudine N
a	14°04',	43°16',
b	14°07',	43°16',
c	14°07',	43°14',
d	14°11',	43°14',
e	14°11',	43°08',
f	14°07',	43°08',
g	14°07',	43°11',
h	14°06',	43°11',
i	14°06',	43°13',
l	14°05',	43°13',
m	14°05',	43°15',
n	14°04',	43°15',

Riproduzione del piano topografico dell'istanza: tavola fuori testo n. 8

NUMERO DI PUBBLICAZIONE: 22.

COMUNICAZIONE 29 gennaio 2016, n. 2469.

Ripermimetrazione dell'area dell'istanza di permesso di ricerca «d 61 F.R.-NP» presentata dalla Società Northern Petroleum Ltd.

(estratto).

Il Direttore generale per la sicurezza dell'approvvigionamento e le infrastrutture energetiche, con comunicazione in data 29 gennaio 2016, n. 2469, ha disposto la ripermimetrazione, in adeguamento alla vigente normativa ambientale, dell'istanza di permesso di ricerca «d 61 F.R.-NP» presentata dalla Società Northern Petroleum Ltd e pubblicata nel B.U.I.G. Anno L - N. 7.

Superficie originariamente richiesta: 728,30 km²

Superficie ripermimetrata: 720,60 km²

La nuova area dell'istanza è pertanto delimitata con vertici delle seguenti coordinate geografiche:

Vertici	Longitudine E Greenwich	Latitudine N
a	17°31',	41°23',
b	17°38',	41°23',
c	17°38',	41°20',
d	17°40',	41°20',
e	17°40',	41°16',
f	17°43',	41°16',
g	17°43',	41°13',
h	17°46',	41°13',
i	17°46',	41°12',
l	17°54',	41°12',
m	17°54',	41°09',

n	17°51',	41°09',
o	17°51',	41°05',
p	17°48',	41°05',
q	17°48',	41°07',
r	17°31',	41°07',
s	17°31',	41°08',
t	17°29',	41°08',
u	17°29',	41°09',
v	17°27',	41°09',
z	17°27',	41°10',
a'	17°26',	41°10',
b'	17°26',	41°20',
c'	17°31',	41°20',

Riproduzione del piano topografico dell'istanza: tavola fuori testo n. 9

NUMERO DI PUBBLICAZIONE: 23.

COMUNICAZIONE 29 gennaio 2016, n. 2466.

Riperimetrazione dell'area dell'istanza di permesso di ricerca «d 67 F.R.-AG» presentata dalla Società Eni S.p.A.

(estratto).

Il Direttore generale per la sicurezza dell'approvvigionamento e le infrastrutture energetiche, con comunicazione in data 29 gennaio 2016, n. 2466, ha disposto la riperimetrazione, in adeguamento alla vigente normativa ambientale, dell'istanza di permesso di ricerca «d 67 F.R.-AG» presentata dalla Società Eni S.p.A. e pubblicata nel B.U.I.G. Anno LIII - N. 7.

Superficie originariamente richiesta: 449,40 km²

Superficie riperimetrata: 441,50 km²

La nuova area dell'istanza è pertanto delimitata con vertici delle seguenti coordinate geografiche:

Vertici	Longitudine E Greenwich	Latitudine N
a	17°06',	40°12',
b	17°08',	40°12',
c	17°08',	40°11',
d	17°10',	40°11',
e	17°10',	40°10',
f	17°12',	40°10',
g	17°12',	40°09',
h	17°13',	40°09',
i	17°13',	40°08',
l	17°15',	40°08',
m	17°15',	40°07',
n	17°17',	40°07',
o	17°17',	40°06',
p	17°21',	40°06',
q	17°21',	40°05',
r	17°25',	40°05',
s	17°25',	39°59',
t	17°06',	39°59',

Riproduzione del piano topografico dell'istanza: tavola fuori testo n. 10

NUMERO DI PUBBLICAZIONE: 24.

COMUNICAZIONE 29 gennaio 2016, n. 2468.

Riperimetrazione dell'area dell'istanza di permesso di ricerca «d 87 F.R.-GM» presentata dalla Società Global MED LLC.

(estratto).

Il Direttore generale per la sicurezza dell'approvvigionamento e le infrastrutture energetiche, con comunicazione in data 29 gennaio 2016, n. 2468, ha disposto la riperimetrazione, in adeguamento alla vigente normativa ambientale, dell'istanza di permesso di ricerca «d 87 F.R.-GM» presentata dalla Società Global MED LLC e pubblicata nel B.U.I.G. Anno LVIII - N. 1.

Superficie originariamente richiesta: 737,50 km²

Superficie riperimetrata: 729,50 km²

La nuova area dell'istanza è pertanto delimitata con vertici delle seguenti coordinate geografiche:

Vertici	Longitudine E Greenwich	Latitudine N
a	17°30',	38°59',
b	17°44',	38°59',
c	17°44',	38°58',
d	17°49',	38°58',
e	17°49',	38°46',
f	17°24',	38°46',
g	17°24',	38°48',
h	17°25',	38°48',
i	17°25',	38°49',
l	17°27',	38°49',
m	17°27',	38°52',
n	17°28',	38°52',
o	17°28',	38°53',
p	17°29',	38°53',
q	17°29',	38°56',
r	17°30',	38°56',

Riproduzione del piano topografico dell'istanza: tavola fuori testo n. 11

I STANZE DI CONCESSIONE DI COLTIVAZIONE

NUMERO DI PUBBLICAZIONE: 25.

COMUNICAZIONE 29 gennaio 2016, n. 2488.

Rigetto parziale dell'istanza di concessione di coltivazione «d 2 G.C.-AG» presentata dalla Società Eni S.p.A. (r.u.), con contestuale riperimetrazione d'ufficio dell'area residua.

(estratto).

Il Direttore generale per la sicurezza dell'approvvigionamento e le infrastrutture energetiche, con comunicazione in data 29 gennaio 2016, n. 2488, ha disposto il rigetto della parte di area interferente con i divieti previsti dalla vigente normativa ambientale, dell'istanza di concessione di coltivazione «d 2 G.C.-AG» presentata dalla Società Eni S.p.A. (r.u.) e pubblicata nel B.U.I.G. Anno LIII - N. 9. con contestuale riperimetrazione d'ufficio dell'area residua.

Superficie originariamente richiesta: 142,60 km²

Superficie ripermetrata: Area1 - 24,64 km²

La porzione di area è delimitata con vertici delle seguenti coordinate geografiche:

Vertici	Longitudine E Greenwich	Latitudine N
a	13°31',	37°01',
b	13°32',	37°01',
c	13°32',	37°00',
d	13°34',	37°00',
e	13°34',	36°59',
f	13°36',	36°59',
g	13°36',	36°58',
h	13°31',	36°58',

Superficie ripermetrata: Area2 - 16,46 km²

La porzione di area è delimitata con vertici delle seguenti coordinate geografiche:

Vertici	Longitudine E Greenwich	Latitudine N
a	13°40',	36°57',
b	13°42',	36°57',
c	13°42',	36°54',
d	13°40',	36°54',

Riproduzione del piano topografico dell'istanza: tavola fuori testo n. 12

NUMERO DI PUBBLICAZIONE: 26.

COMUNICAZIONE 29 gennaio 2016, n. 2489.

Rigetto parziale dell'istanza di concessione di coltivazione «d 26 B.C.-.AG» presentata dalla Società Eni S.p.A. (r.u.), con contestuale ripermetrazione d'ufficio dell'area residua.
(estratto).

Il Direttore generale per la sicurezza dell'approvvigionamento e le infrastrutture energetiche, con comunicazione in data 29 gennaio 2016, n. 2489, ha disposto il rigetto della parte di area interferente con i divieti previsti dalla vigente normativa ambientale, dell'istanza di concessione di coltivazione «d 26 B.C.-.AG» presentata dalla Società Eni S.p.A. (r.u.) e pubblicata nel B.U.I.G. Anno XL - N. 4. con contestuale ripermetrazione d'ufficio dell'area residua.

Superficie originariamente richiesta: 58,48 km²

Superficie ripermetrata: 5,05 km²

La nuova area dell'istanza è pertanto delimitata con vertici delle seguenti coordinate geografiche:

Vertici	Longitudine E Greenwich	Latitudine N
a	14°49',	42°23',
b	14°51',	42°23',
c	14°51',	42°22',
d	14°49',	42°22',

Riproduzione del piano topografico dell'istanza: tavola fuori testo n. 13

NUMERO DI PUBBLICAZIONE: 27.

COMUNICAZIONE 29 gennaio 2016, n. 2491.

Rigetto parziale dell'istanza di concessione di coltivazione «d 40 A.C.-.PY» presentata dalla Società Po Valley Operations PTY, con contestuale ripermetrazione d'ufficio dell'area residua.
(estratto).

Il Direttore generale per la sicurezza dell'approvvigionamento e le infrastrutture energetiche, con comunicazione in data 29 gennaio 2016, n. 2491, ha disposto il rigetto della parte di area interferente con i divieti previsti dalla vigente normativa ambientale, dell'istanza di concessione di coltivazione «d 40 A.C.-.PY» presentata dalla Società Po Valley Operations PTY e pubblicata nel B.U.I.G. Anno LIX - N. 8. con contestuale ripermetrazione d'ufficio dell'area residua.

Superficie originariamente richiesta: 107,30 km²

Superficie riperimetrata: 65,89 km²

La nuova area dell'istanza è pertanto delimitata con vertici delle seguenti coordinate geografiche:

Vertici	Longitudine E Greenwich	Latitudine N
a	12°45',	44°47',
b	12°48',	44°47',
c	12°48',	44°43',
d	12°46',	44°43',
e	12°46',	44°41',
f	12°40',	44°41',
g	12°40',	44°42',
h	12°42',	44°42',
i	12°42',	44°43',
l	12°43',	44°43',
m	12°43',	44°45',
n	12°44',	44°45',
o	12°44',	44°46',
p	12°45',	44°46',

Riproduzione del piano topografico dell'istanza: tavola fuori testo n. 14

ATTIVITÀ DI RICERCA E COLTIVAZIONE DI IDROCARBURI IN TERRA

ISTANZE DI PERMESSO DI RICERCA

NUOVE ISTANZE

NUMERO DI PUBBLICAZIONE: 28.

Istanza di permesso di ricerca «FONTEVIVO» presentata dalla Società Pengas Italiana S.r.l.
(estratto).

Richiedenti: Pengas Italiana S.r.l. con sede in Milano, Via Vincenzo Bellini 15 (c.a.p. 20122).

Data presentazione istanza: 19 dicembre 2015, integrata, su richiesta dell'amministrazione, in data 27 gennaio 2016.

Denominazione convenzionale del permesso richiesto: «FONTEVIVO».

Ubicazione e delimitazione del permesso richiesto:

- Regione: Emilia Romagna.
- Provincia: Parma.
- Comuni: Polesine Parmense, Zibello, Busseto, Soragna, San Secondo Parmense, Tre Casali, Torrile, Parma, Fontevivo, Fontanellato, Fidenza, Salsomaggiore Terme, Noceto, Medesano, Collecchio.
- Superficie richiesta: km² 411,40.
- Foglio della Carta d'Italia alla scala 1: 100.000 (I.G.M.): 73.

- Coordinate geografiche dei vertici:

Vertici	Longitudine W Monte Mario	Latitudine N
a	-2°23',	45°00',
b	-2°18',	45°00',
c	-2°18',	44°57',
d	-2°13',	44°57',
e	-2°13',	44°54',
f	-2°08',	44°54',
g	-2°08',	44°50',
h	-2°16',	44°50',
i	-2°16',	44°47',
l	-2°18',	44°47',
m	Intersezione tra il meridiano -2°18' e la linea di delimitazione della ex zona ENI	
n	Intersezione tra la linea di delimitazione della ex zona ENI ed il meridiano 2°22'	
o	-2°22',	44°44',
p	-2°27',	44°44',
q	-2°27',	44°48',
r	-2°26',	44°48',
s	-2°26',	44°49',
t	-2°27',	44°49',
u	-2°27',	44°50',
v	-2°23',	44°50',

- Riproduzione del piano topografico dell'istanza: tavola n. 15 fuori testo.

NUMERO DI PUBBLICAZIONE: 29.

Istanza di permesso di ricerca «GUSSOLA» presentata dalla Società Pengas Italiana S.r.l.
(estratto).

Richiedenti: Pengas Italiana S.r.l. con sede in Milano, Via Vincenzo Bellini 15 (c.a.p. 20122).

Data presentazione istanza: 19 dicembre 2015, integrata, su richiesta dell'amministrazione, in data 27 gennaio 2016.

Denominazione convenzionale del permesso richiesto: «GUSSOLA».

Ubicazione e delimitazione del permesso richiesto:

- Regione: Lombardia.
- Provincia: Cremona, Mantova.
- Comuni: (Provincia di Cremona) Cicognolo, Pessina Cremonese, Isola Dovarese, Cappella de' Picenardi, Pieve San Giacomo, Torre de' Picenardi, Drizzona, Piadena, Sospiro, Derovere, Ca' d'Andrea, Voltido, Tornata, Calvatone, Casteldidone, Solarolo Rainerio, San Martino del Lago, Cingia de' Botti, Cella Dati, Pieve d'Olmi, San Daniele Po, Motta Baluffi, Scandolara Ravara, Gussola, Martignana di Po, Casalmaggiore, Rivarolo del Re e Uniti - (Provincia di Mantova) Bozzolo, Rivarolo Mantovano, Sabbioneta.
- Superficie richiesta: km² 363,80.
- Fogli della Carta d'Italia alla scala 1: 100.000 (I.G.M.): 61-62.

- Coordinate geografiche dei vertici:

Vertici	Longitudine W Monte Mario	Latitudine N
a	-2°15',	45°10',
b	-2°09',	45°10',
c	-2°09',	45°09',
d	-2°07',	45°09',
e	-2°07',	45°08',
f	-2°05',	45°08',
g	-2°05',	45°07',
h	-1°58',	45°07',
i	-1°58',	45°00',
l	-2°09',	45°00',
m	-2°09',	45°02',
n	-2°14',	45°02',
o	-2°14',	45°03',
p	-2°19',	45°03',
q	-2°19',	45°08',
r	-2°15',	45°08',

- Riproduzione del piano topografico dell'istanza: tavola n. 16 fuori testo.

ESPROPRIAZIONI PER PUBBLICA UTILITÀ PER LA REALIZZAZIONE DI INFRASTRUTTURE DEL SETTORE ENERGETICO

DECRETI DI ESPROPRIAZIONE ASSERVIMENTO ED OCCUPAZIONE TEMPORANEA

NUMERO DI PUBBLICAZIONE: 31.

DECRETO 24 dicembre 2015

Asservimento e occupazione temporanea di terreni, in comune di CASTROCIELO interessati dal tracciato del metanodotto «PALIANO - BUSO DN 500 (20")» e dalla bretella DN 300 (12") di interconnessione della condotta in costruzione con l'esistente metanodotto «LARINO - COLLEFERRO DN 350 (14")»
(estratto)

IL DIRETTORE GENERALE PER LA SICUREZZA DELL'APPROVVIGIONAMENTO E LE INFRASTRUTTURE ENERGETICHE

VISTO l'articolo 42 della Costituzione omissis;

VISTA la legge 7 agosto 1990, n. 241, omissis;

VISTO il decreto legislativo 23 maggio 2000, n. 164 (di seguito: decreto legislativo n. 164/2000), omissis;

VISTO il decreto del Presidente della Repubblica 8 giugno 2001, n. 327 (di seguito: Testo Unico), omissis;

VISTO il decreto del Presidente del Consiglio dei Ministri 5 dicembre 2013, n. 158, recante il Regolamento di riorganizzazione del Ministero dello sviluppo economico;

VISTO il decreto ministeriale 17 luglio 2014 di individuazione degli Uffici dirigenziali di livello non generale del Ministero dello sviluppo economico;

VISTO il decreto ministeriale 30 ottobre 2015, pubblicato nella Gazzetta Ufficiale 23/11/2015 – serie generale, che nomina l'ing. Gilberto Dialuce dirigente delegato all'esercizio delle funzioni dell'ufficio unico per gli espropri in materia di energia;

VISTO il decreto ministeriale 30 ottobre 2015, pubblicato nella Gazzetta Ufficiale 27/11/2015 – serie generale, recante modifiche al decreto 17 luglio 2014 di individuazione degli Uffici dirigenziali di livello non generale;

VISTO il decreto ministeriale 17 aprile 2008 recante Regola tecnica per la progettazione, costruzione, collaudo, esercizio e sorveglianza delle opere e degli impianti di trasporto di gas naturale con densità non superiore a 0,8;

VISTO il decreto 14 marzo 2012 recante l'approvazione del progetto definitivo, dichiarazione di pubblica utilità con riconoscimento dell'urgenza ed indifferibilità dell'opera, accertamento della conformità urbanistica ed apposizione del vincolo preordinato all'esproprio delle aree interessate dalla realizzazione del metanodotto «Paliano (FR) –Busso (CB) DN 500 (20")» unitamente alla bretella DN 300 (12") di interconnessione della condotta in costruzione con l'esistente metanodotto «Larino – Colleferro DN 350 (14")»;

VISTO il decreto 31 marzo 2015 che modifica l'art. 6 del citato decreto 14 marzo 2012, prorogando il termine della conclusione dei lavori di costruzione del metanodotto al 14 marzo 2017, con conseguente adeguamento dei termini di durata del connesso vincolo preordinato all'esproprio e della pubblica utilità;

VISTA l'istanza in data 27.11.2015, omissis con la quale la Società Gasdotti Italia S.p.A. (di seguito: società SGI), omissis ha chiesto a questa Amministrazione, ai sensi dell'art. 52-quinquies, comma 3, del Testo Unico, per i terreni ubicati nel comune di Castrocielo, in provincia di Frosinone, con determinazione urgente delle indennità provvisorie:

a) l'asservimento di aree, indicate in colore rosso nelle allegate planimetrie, di proprietà delle ditte di cui all'annesso elenco particellare;

b) l'occupazione temporanea, per la migliore esecuzione dei lavori, delle aree indicate in colore verde nelle allegate planimetrie, di proprietà delle ditte di cui all'annesso elenco particellare;

CONSIDERATO omissis;

CONSIDERATO che ai sensi dell'art. 52-quinquies, ultimo periodo del comma 2, del Testo Unico, l'emanazione del citato decreto 14 marzo 2012 ha determinato l'inizio del procedimento di esproprio e che nella fattispecie si realizza la condizione prevista dall'art. 22 del Testo Unico in base alla quale il decreto ablativo può essere emanato con determinazione urgente dell'indennità provvisoria;

CONSIDERATO che la società beneficiaria ha ottemperato alla comunicazione personale disposta dall'articolo 17, comma 2, del testo unico con l'affissione all'albo pretorio del comune interessato e con la pubblicazione su quotidiani nazionali e locali dell'avviso allegato.

RITENUTO che: omissis

DECRETA:

Articolo 1

A favore della Società Gasdotti Italia S.p.A. sono disposti l'asservimento e l'occupazione temporanea di terreni, in comune di Castrocielo, provincia di Frosinone, interessati dal tracciato del metanodotto «Paliano (FR) - Busso (CB) DN 500 (20")» e dalla bretella DN 300 (12") di interconnessione della condotta in costruzione con l'esistente metanodotto «Larino - Colleferro DN 350 (14")», evidenziati nelle allegate planimetrie, rispettivamente, con colore rosso per l'asservimento e con colore verde per l'occupazione temporanea. Le Ditte proprietarie dei terreni sottoposti all'azione ablativa sono indicate nell'annesso elenco particellare.

Articolo 2

L'asservimento dei terreni, sottoposto alla condizione sospensiva che siano ottemperati da parte della Società Gasdotti Italia S.p.A. gli adempimenti di cui ai successivi articoli 5 e 6, prevede quanto segue:

a) lo scavo e l'interramento alla profondità di almeno metri 1 (uno), misurata dalla generatrice superiore della condotta al momento della posa, di una tubazione trasportante idrocarburi nonché cavi accessori per reti tecnologiche;

b) l'installazione di apparecchi di sfiato e cartelli segnalatori, nonché eventuali opere sussidiarie necessarie ai fini della sicurezza;

c) la costruzione di manufatti accessori fuori terra, con relativi accessi da strada di collegamento alla viabilità esistente, da realizzarsi e mantenersi a cura della Società Gasdotti Italia S.p.A. come previsto nelle allegate planimetrie in scala 1:2 000;

d) l'obbligo di non costruire opere di qualsiasi genere, come pure fognature e canalizzazioni chiuse, a distanza inferiore di 12,5 metri dall'asse della tubazione, nonché di mantenere la superficie asservita a terreno agrario, con la possibilità di eseguire sulla stessa le normali coltivazioni senza alterazione della profondità di posa della tubazione;

e) la facoltà della Società Gasdotti Italia S.p.A. di occupare, anche per mezzo delle sue imprese appaltatrici, per tutto il tempo occorrente, l'area necessaria all'esecuzione dei lavori;

f) l'inamovibilità di tubazioni, manufatti, apparecchiature e opere sussidiarie relativi al gasdotto di cui in premessa e la loro proprietà in capo alla Società Gasdotti Italia S.p.A. che pertanto avrà anche la facoltà di rimuoverle;

g) il diritto della Società Gasdotti Italia S.p.A. al libero accesso in ogni tempo alle proprie opere ed ai propri impianti con il personale ed i mezzi necessari per la sorveglianza, la manutenzione, l'esercizio, le eventuali riparazioni o sostituzioni ed i recuperi;

h) la determinazione di volta in volta, a lavori ultimati, degli importi da liquidare, a chi di ragione, per i danni prodotti alle cose, alle piantagioni ed ai frutti pendenti in occasione di eventuali riparazioni, modifiche, sostituzioni, recuperi, manutenzioni ed esercizio dell'impianto;

i) il divieto di compiere qualsiasi atto che costituisca intralcio ai lavori da eseguirsi o pericolo per l'impianto, ostacoli, diminuisca o renda più scomodo l'uso o l'esercizio della servitù;

l) la permanenza a carico dei proprietari dei tributi e degli altri oneri gravanti sui fondi.

Articolo 3

Le indennità provvisorie per l'asservimento e l'occupazione temporanea dei terreni enunciati nel precedente articolo 1, da corrispondere congiuntamente agli aventi diritto, sono state determinate in modo urgente, omissis.

Articolo 4

Il presente decreto, per quanto necessario, è trascritto senza indugio presso i competenti Uffici a cura e spese della Società Gasdotti Italia S.p.A., nonché pubblicato per estratto, a cura della stessa Società, nella Gazzetta Ufficiale della Repubblica Italiana. L'opposizione di terzi interessati è proponibile entro trenta giorni successivi alla pubblicazione dell'estratto.

Articolo 5

La Società Gasdotti Italia S.p.A. provvede alla notifica del presente decreto alle Ditte proprietarie, unitamente ad un invito a presenziare alla redazione dello stato di consistenza e presa di possesso dei terreni, specificando con un preavviso di almeno sette giorni le modalità ed i tempi del sopralluogo ed indicando anche il nominativo dei tecnici da essa incaricati.

Articolo 6

I tecnici incaricati dalla Società Gasdotti Italia S.p.A. provvedono a redigere il verbale di immissione in possesso dei terreni, redigendo in contraddittorio con il soggetto espropriato, o con un suo rappresentante, lo stato di consistenza dei terreni sottoposti all'azione ablativa ed indicandone la vigente destinazione d'uso urbanistica, eventualmente anche in assenza dei proprietari invitati. In quest'ultimo caso lo stato di consistenza e il verbale di immissione devono essere redatti con la presenza di due testimoni che rispondano ai requisiti di cui all'articolo 24, comma 3, del Testo Unico. Copie degli atti inerenti la notifica di cui all'articolo 5, compresa la relativa relazione, unitamente al verbale di immissione in possesso, sono trasmessi senza indugio dalla Società Gasdotti Italia S.p.A. a questa Amministrazione alla casella di posta elettronica certificata:

ene.espropri@pec.sviluppoeconomico.gov.it

Articolo 7

Le Ditte proprietarie dei terreni oggetto del presente decreto, nei trenta giorni successivi all'immissione in possesso, possono comunicare a questa Amministrazione (DGRIME – Divisione I - Via Molise 2 - 00187 Roma – fax: 0647887802) e per conoscenza alla Società Gasdotti Italia S.p.A. (Uffici Amministrativi - via dei Salci n. 25 - 03100 Frosinone – fax: 0775201279), con dichiarazione irrevocabile, l'accettazione delle indennità di asservimento e di occupazione temporanea. Questa stessa Amministrazione, ricevuta dalla Ditta proprietaria la comunicazione di accettazione delle indennità di asservimento e di occupazione temporanea, la dichiarazione di assenza di diritti di terzi sul bene e la documentazione comprovante la piena e libera disponibilità del terreno, disporrà affinché la Società Gasdotti Italia S.p.A. provveda al pagamento degli importi nel termine di 60 giorni. Se il bene è gravato da ipoteca, al proprietario è corrisposta l'indennità previa esibizione di una dichiarazione del titolare del diritto di ipoteca, con firma autenticata, che autorizza la riscossione della somma.

Articolo 8

In caso di rifiuto o silenzio da parte della Ditta proprietaria sull'accettazione delle indennità provvisorie di asservimento e occupazione temporanea disposte dal presente decreto, a seguito di comunicazione del beneficiario dell'esproprio che sono decorsi trenta giorni dalla data dell'immissione in possesso dell'area interessata dai lavori, questa Amministrazione provvede ad emettere l'ordinanza per il deposito delle citate indennità presso la Ragioneria Territoriale competente – Servizio depositi amministrativi per esproprio. Entro lo stesso termine, la Ditta proprietaria che non condivide le indennità provvisorie proposte con il presente decreto può:

a) ai sensi dell'articolo 21, comma 3 e seguenti, del Testo Unico, produrre a questa Amministrazione, la richiesta per la nomina dei tecnici, designandone uno di sua fiducia, affinché unitamente al tecnico nominato da questa Amministrazione e ad un terzo esperto nominato dal Presidente del competente Tribunale Civile, determinino le indennità definitive;

b) non avvalersi di un tecnico di fiducia: in tal caso le indennità definitive saranno determinate tramite la Commissione Provinciale competente o con l'avvalimento dei Uffici tecnici di questa Amministrazione ai sensi dell'articolo 52-nonies del Testo Unico.

In caso di non condivisione delle determinazioni di cui sopra, il proprietario, il promotore dell'espropriazione o il terzo che ne abbia interesse potranno proporre opposizione alla stima, nei termini e con le modalità previste dall'articolo 54 del Testo Unico.

Articolo 9

Al fine della realizzazione del metanodotto, nelle aree evidenziate in colore verde nelle allegate planimetrie, la Società Gasdotti Italia S.p.A., anche per mezzo delle sue imprese appaltatrici, ha facoltà di occupare i terreni fino al 14 marzo 2017. La Società comunicherà preventivamente alla Ditta proprietaria, la data di avvio delle lavorazioni, la denominazione e il recapito dell'impresa esecutrice.

Articolo 10

Fino alla data di ultimazione dell'occupazione dei terreni, è dovuta alla Ditta proprietaria l'indennità di occupazione temporanea e danni riportata nel corrispondente elenco di cui al piano particellare allegato.

Articolo 11

Avverso il presente decreto è ammesso ricorso al Tribunale Amministrativo Regionale competente oppure ricorso straordinario al Presidente della Repubblica. I termini di proponibilità, decorrenti dalla data di notifica del provvedimento medesimo, sono di giorni 60 per il ricorso al TAR e di giorni 120 per il ricorso straordinario al Presidente della Repubblica.

Roma, 24 dicembre 2015

Il Dirigente generale delegato ai sensi del D.M. 30 ottobre 2015: DIALUCE

ESTRATTO DEL PIANO PARTICELLARE:

Ditta n. 1: DI MEO Isabelle (13/04/1968) - DI MEO Luigi (21/05/1931) - PANZINI Mariantonia (23/04/1929): Fg. 32 mappale 71;
Ditta n.2: CAPOZZELLA Giuseppe (10/11/1951) - CAPOZZELLA Libera Rita (19/10/1954) - CAPOZZELLA Lucia (11/02/1950) - CAPOZZELLA Maria Teresa (06/04/1948) - DI ROLLO Rosa (27/01/1928): Fg. 31 mappali 345 – 677;
Ditta n.3: CROLLA Domenica (17/10/1958) - CROLLA Paolo (07/09/1955): Fg.31 mappali 388-389;
Ditta n. 4: SORGE Concetta (26/05/1957) - SORGE Francesco (04/10/1948) - SORGE Gaetano (18/07/1950) - SORGE Maria (17/02/1946) - SORGE Tommaso (04/11/1922): Fg. 31 mappali 757-68-250-251;
Ditta n. 5: CAPOZZELLA Fernando (14/11/1947) - CAPOZZELLA Giuseppina (19/10/1944): Fg. 31 mappale 464;
Ditta n.6: IADECOLA Fabio (03/02/1975): Fg. 31 mappale 19-773;
Ditta n.7: QUAGLIOZZI Giovanni (27/03/1949): Fg. 31 mappali 138-114-137-133;
Ditta n.8: VIGLIOTTA Irene (21/10/1983): Fg. 31 mappali 292-164;
Ditta n.9: VIGLIOTTA Ernesto (13/10/1950) - VIGLIOTTA Nicolo` (31/08/1990): Fg. 31 mappali 140-141-806;
Ditta n.10: TRUST CAPRICORNO con sede in CASTROCIELO: Fg. 30 mappali 62-522-96-376-296-293-299-20-249;
Ditta n.11: TESTA Carolina (23/11/1926): Fg. 30 mappale 303;
Ditta n.12: TESTA Rocco Carmine (15/07/1929): Fg. 30 mappale 196;
Ditta n.13: TESTA Rocco (15/07/1929) Fg. 30 mappale 195;

Ditta n.14: DI SOTTO Francesca (22/06/1939) Fg. 30 mappale 347;
Ditta n. 15: CICONE Francesca; FU ANGELO - PISTILLI Antonia; FU FRANCESCO - PISTILLI Libera; FU LORENZO - SCAPPATICCI Maria Antonia (24/11/1921) - SCAPPATICCI Maria Antonia (24/11/1921) - TESTA Rocco (15/07/1929): Fg. 30 mappale 57;
Ditta n.16: ABBATECOLA Antonia (27/11/1941) Fg. 28 mappale 256;
Ditta n. 17: MARIANI Luigia (30/12/1956): Fg. 26 mappale 156;
Ditta n. 18: FILANCIA Tommasina (20/12/1952): Fg. 30 mappale 106.

NUMERO DI PUBBLICAZIONE: 32.

DECRETO 29 gennaio 2016

Asservimento e occupazione temporanea di terreni, in comune di PIEDIMONTE SAN GERMANO interessati dal tracciato del metanodotto «PALIANO - BUSSO DN 500 (20")» e dalla bretella DN 300 (12") di interconnessione della condotta in costruzione con l'esistente metanodotto «LARINO - COLLEFERRO DN 350 (14")», nonché dal metanodotto DN 100 (4"), posto in parallelo all'esistente
(estratto)

IL DIRETTORE GENERALE PER LA SICUREZZA DELL'APPROVVIGIONAMENTO E LE INFRASTRUTTURE ENERGETICHE

VISTO l'articolo 42 della Costituzione omissis;

VISTA la legge 7 agosto 1990, n. 241, omissis;

VISTO il decreto legislativo 23 maggio 2000, n. 164 (di seguito: decreto legislativo n. 164/2000), omissis;

VISTO il decreto del Presidente della Repubblica 8 giugno 2001, n. 327 (di seguito: Testo Unico), omissis;

VISTO il decreto del Presidente del Consiglio dei Ministri 5 dicembre 2013, n. 158, recante il Regolamento di riorganizzazione del Ministero dello sviluppo economico;

VISTO il decreto ministeriale 17 luglio 2014 di individuazione degli Uffici dirigenziali di livello non generale del Ministero dello sviluppo economico;

VISTO il decreto ministeriale 30 ottobre 2015, pubblicato nella Gazzetta Ufficiale 23/11/2015 – serie generale, che nomina l'ing. Gilberto Dialuce dirigente delegato all'esercizio delle funzioni dell'ufficio unico per gli espropri in materia di energia;

VISTO il decreto ministeriale 30 ottobre 2015, pubblicato nella Gazzetta Ufficiale 27/11/2015 – serie generale, recante modifiche al decreto 17 luglio 2014 di individuazione degli Uffici dirigenziali di livello non generale;

VISTO il decreto ministeriale 17 aprile 2008 recante Regola tecnica per la progettazione, costruzione, collaudo, esercizio e sorveglianza delle opere e degli impianti di trasporto di gas naturale con densità non superiore a 0,8;

VISTO il decreto 14 marzo 2012 recante l'approvazione del progetto definitivo, dichiarazione di pubblica utilità con riconoscimento dell'urgenza ed indifferibilità dell'opera, accertamento della conformità urbanistica ed apposizione del vincolo preordinato all'esproprio delle aree interessate dalla realizzazione del metanodotto «Paliano (FR) - Busso (CB) DN 500 (20")», dalla bretella DN 300 (12") di interconnessione della condotta in costruzione con l'esistente metanodotto «Larino – Colleferro DN 350 (14")», nonché dal metanodotto DN 100 (4"), posto in parallelo all'esistente;

VISTO il decreto 31 marzo 2015 che modifica l'art. 6 del citato decreto 14 marzo 2012, prorogando il termine della conclusione dei lavori di costruzione del metanodotto al 14 marzo 2017, con conseguente adeguamento dei termini di durata del connesso vincolo preordinato all'esproprio e della pubblica utilità;

VISTE le istanze in data 09.12.2015 e 22.12.2015, omissis con le quali la Società Gasdotti Italia S.p.A. (di seguito: società SGI), omissis ha chiesto a questa Amministrazione, ai sensi dell'art. 52-quinquies, comma 3, del Testo Unico, per i terreni ubicati nel comune di Piedimonte San Germano, in provincia di Frosinone, con determinazione urgente delle indennità provvisorie:

a) l'asservimento di aree, indicate in colore rosso nelle allegate planimetrie, di proprietà delle ditte di cui all'annesso elenco particellare;

b) l'occupazione temporanea, per la migliore esecuzione dei lavori, delle aree indicate in colore verde nelle allegate planimetrie, di proprietà delle ditte di cui all'annesso elenco particellare;

CONSIDERATO omissis;

CONSIDERATO che ai sensi dell'art. 52-quinquies, ultimo periodo del comma 2, del Testo Unico, l'emanazione del citato decreto 14 marzo 2012 ha determinato l'inizio del procedimento di esproprio e che nella fattispecie si realizza la condizione prevista dall'art. 22 del Testo Unico in base alla quale il decreto ablativo può essere emanato con determinazione urgente dell'indennità provvisoria;

CONSIDERATO che la società beneficiaria ha ottemperato alla comunicazione personale disposta dall'articolo 17, comma 2, del testo unico con l'affissione all'albo pretorio del comune interessato e con la pubblicazione su quotidiani nazionali e locali dell'avviso allegato.

RITENUTO che: omissis

DECRETA:

Articolo 1

A favore della Società Gasdotti Italia S.p.A. sono disposti l'asservimento e l'occupazione temporanea di terreni, in comune di Piedimonte San Germano, provincia di Frosinone, interessati dal tracciato del metanodotto «Paliano (FR) - Busso (CB) DN 500 (20")», dalla bretella DN 300 (12") di interconnessione della condotta in costruzione con l'esistente metanodotto «Larino - Colleferro DN 350 (14")», nonché dal metanodotto DN 100 (4"), posto in parallelo all'esistente, evidenziati nelle allegate planimetrie, rispettivamente, con colore rosso per l'asservimento e con colore verde per l'occupazione temporanea. Le Ditte proprietarie dei terreni sottoposti all'azione ablativa sono indicate nell'annesso elenco particellare.

Articolo 2

L'asservimento dei terreni, sottoposto alla condizione sospensiva che siano ottemperati da parte della Società Gasdotti Italia S.p.A. gli adempimenti di cui ai successivi articoli 5 e 6, prevede quanto segue:

a) lo scavo e l'interramento alla profondità di almeno metri 1 (uno), misurata dalla generatrice superiore della condotta al momento della posa, di una tubazione trasportante idrocarburi nonché cavi accessori per reti tecnologiche;

b) l'installazione di apparecchi di sfiato e cartelli segnalatori, nonché eventuali opere sussidiarie necessarie ai fini della sicurezza;

c) la costruzione di manufatti accessori fuori terra, con relativi accessi da strada di collegamento alla viabilità esistente, da realizzarsi e mantenersi a cura della Società Gasdotti Italia S.p.A. come previsto nelle allegate planimetrie in scala 1:2 000;

d) l'obbligo di non costruire opere di qualsiasi genere, come pure fognature e canalizzazioni chiuse, a distanza inferiore di 12,5 metri dall'asse della tubazione, nonché di mantenere la superficie asservita a terreno agrario, con la possibilità di eseguire sulla stessa le normali coltivazioni senza alterazione della profondità di posa della tubazione;

e) la facoltà della Società Gasdotti Italia S.p.A. di occupare, anche per mezzo delle sue imprese appaltatrici, per tutto il tempo occorrente, l'area necessaria all'esecuzione dei lavori;

f) l'inalienabilità di tubazioni, manufatti, apparecchiature e opere sussidiarie relativi al gasdotto di cui in premessa e la loro proprietà in capo alla Società Gasdotti Italia S.p.A. che pertanto avrà anche la facoltà di rimuoverle;

g) il diritto della Società Gasdotti Italia S.p.A. al libero accesso in ogni tempo alle proprie opere ed ai propri impianti con il personale ed i mezzi necessari per la sorveglianza, la manutenzione, l'esercizio, le eventuali riparazioni o sostituzioni ed i recuperi;

h) la determinazione di volta in volta, a lavori ultimati, degli importi da liquidare, a chi di ragione, per i danni prodotti alle cose, alle piantagioni ed ai frutti pendenti in occasione di eventuali riparazioni, modifiche, sostituzioni, recuperi, manutenzioni ed esercizio dell'impianto;

i) il divieto di compiere qualsiasi atto che costituisca intralcio ai lavori da eseguirsi o pericolo per l'impianto, ostacoli, diminuisca o renda più scomodo l'uso o l'esercizio della servitù;

l) la permanenza a carico dei proprietari dei tributi e degli altri oneri gravanti sui fondi.

Articolo 3

Le indennità provvisorie per l'asservimento e l'occupazione temporanea dei terreni enunciati nel precedente articolo 1, da corrispondere congiuntamente agli aventi diritto, sono state determinate in modo urgente, omissis.

Articolo 4

Il presente decreto, per quanto necessario, è trascritto senza indugio presso i competenti Uffici a cura e spese della Società Gasdotti Italia S.p.A., nonché pubblicato per estratto, a cura della stessa Società, nella Gazzetta Ufficiale della Repubblica Italiana. L'opposizione di terzi interessati è proponibile entro trenta giorni successivi alla pubblicazione dell'estratto.

Articolo 5

La Società Gasdotti Italia S.p.A. provvede alla notifica del presente decreto alle Ditte proprietarie, unitamente ad un invito a presenziare alla redazione dello stato di consistenza e presa di possesso dei terreni, specificando con un preavviso di almeno sette giorni le modalità ed i tempi del sopralluogo ed indicando anche il nominativo dei tecnici da essa incaricati.

Articolo 6

I tecnici incaricati dalla Società Gasdotti Italia S.p.A. provvedono a redigere il verbale di immissione in possesso dei terreni, redigendo in contraddittorio con il soggetto espropriato, o con un suo rappresentante, lo stato di consistenza dei terreni sottoposti all'azione ablativa ed indicandone la vigente destinazione d'uso urbanistica, eventualmente anche in assenza dei proprietari invitati. In quest'ultimo caso lo stato di consistenza e il verbale di immissione devono essere redatti con la presenza di due testimoni che rispondano ai requisiti di cui all'articolo 24, comma 3, del Testo Unico. Copie degli atti inerenti la notifica di cui all'articolo 5, compresa la relativa relata, unitamente al verbale di immissione in

possesso, sono trasmessi senza indugio dalla Società Gasdotti Italia S.p.A. a questa Amministrazione alla casella di posta elettronica certificata:

ene.espropri@pec.sviluppoeconomico.gov.it

Articolo 7

Le Ditte proprietarie dei terreni oggetto del presente decreto, nei trenta giorni successivi all'immissione in possesso, possono comunicare a questa Amministrazione (DGSAIE – Divisione VII - Via Molise 2 - 00187 Roma – fax: 0647887802) e per conoscenza alla Società Gasdotti Italia S.p.A. (Uffici Amministrativi - via dei Salci n. 25 - 03100 Frosinone – fax: 0775201279), con dichiarazione irrevocabile, l'accettazione delle indennità di asservimento e di occupazione temporanea. Questa stessa Amministrazione, ricevuta dalla Ditta proprietaria la comunicazione di accettazione delle indennità di asservimento e di occupazione temporanea, la dichiarazione di assenza di diritti di terzi sul bene e la documentazione comprovante la piena e libera disponibilità del terreno, disporrà affinché la Società Gasdotti Italia S.p.A. provveda al pagamento degli importi nel termine di 60 giorni. Se il bene è gravato da ipoteca, al proprietario è corrisposta l'indennità previa esibizione di una dichiarazione del titolare del diritto di ipoteca, con firma autenticata, che autorizza la riscossione della somma.

Articolo 8

In caso di rifiuto o silenzio da parte della Ditta proprietaria sull'accettazione delle indennità provvisorie di asservimento e occupazione temporanea disposte dal presente decreto, a seguito di comunicazione del beneficiario dell'esproprio che sono decorsi trenta giorni dalla data dell'immissione in possesso dell'area interessata dai lavori, questa Amministrazione provvede ad emettere l'ordinanza per il deposito delle citate indennità presso la Ragioneria Territoriale competente – Servizio depositi amministrativi per esproprio. Entro lo stesso termine, la Ditta proprietaria che non condivide le indennità provvisorie proposte con il presente decreto può:

a) ai sensi dell'articolo 21, comma 3 e seguenti, del Testo Unico, produrre a questa Amministrazione, la richiesta per la nomina dei tecnici, designandone uno di sua fiducia, affinché unitamente al tecnico nominato da questa Amministrazione e ad un terzo esperto nominato dal Presidente del competente Tribunale Civile, determinino le indennità definitive;

b) non avvalersi di un tecnico di fiducia; in tal caso le indennità definitive saranno determinate tramite la Commissione Provinciale competente o con l'avvalimento dei Uffici tecnici di questa Amministrazione ai sensi dell'articolo 52-nonies del Testo Unico.

In caso di non condivisione delle determinazioni di cui sopra, il proprietario, il promotore dell'espropriazione o il terzo che ne abbia interesse potranno proporre opposizione alla stima, nei termini e con le modalità previste dall'articolo 54 del Testo Unico.

Articolo 9

Al fine della realizzazione del metanodotto, nelle aree evidenziate in colore verde nelle allegate planimetrie, la Società Gasdotti Italia S.p.A., anche per mezzo delle sue imprese appaltatrici, ha facoltà di occupare i terreni fino al 14 marzo 2017. La Società comunicherà preventivamente alla Ditta proprietaria, la data di avvio delle lavorazioni, la denominazione e il recapito dell'impresa esecutrice.

Articolo 10

Fino alla data di ultimazione dell'occupazione dei terreni, è dovuta alla Ditta proprietaria l'indennità di occupazione temporanea e danni riportata nel corrispondente elenco di cui al piano particellare allegato.

Articolo 11

Avverso il presente decreto è ammesso ricorso al Tribunale Amministrativo Regionale competente oppure ricorso straordinario al Presidente della Repubblica. I termini di proponibilità, decorrenti dalla data di notifica del provvedimento medesimo, sono di giorni 60 per il ricorso al TAR e di giorni 120 per il ricorso straordinario al Presidente della Repubblica.

Roma, 29 gennaio 2016

Il Dirigente generale delegato ai sensi del D.M. 30 ottobre 2015: DIALUCE

ESTRATTO DEL PIANO PARTICELLARE:

Ditta n. 1: MATTIA Concetta Anna Lucia (08/12/1960): Fg.16 mapp.309;

Ditta n. 3: DI BRANCO Danilo (30/01/1980) - DI BRANCO Flavio (11/11/1975) - DI BRANCO Francesco (11/04/1939): Fg.16 mapp.126;

Ditta n. 4: D`AGUANNO Giuseppe (26/11/1952): Fg.16 mapp.640;

Ditta n. 5: Abbazia di Montecassino - DI BRANCO Anna di Antonio - DI BRANCO Antonio fu Pasquale: Fg.16 mapp.127;

Ditta n. 6: DI BRANCO Danilo (30/01/1980) - DI BRANCO Flavio (11/11/1975) - DI BRANCO Francesco (11/04/1939) – FICHERA Adelaide (20/10/1951): Fg.15 mapp.142;

Ditta n. 7: ROSELLI Addolorata (02/02/1968) – ROSELLI Alfredo (24/04/1982) – ROSELLI Maria (19/04/1965): Fg.15 mapp.512;

Ditta n. 8: ING.A.MAJER SOCIETA` IN ACCOMANDITA SEMPLICE DI LAURA ESPOSITO SOCCOIO & C.: Fg.21 mapp.109-104-105-98-99-95;

Ditta n. 9: LA MARRA Giuseppe (03/07/1975): Fg.14 mapp.136;

Ditta n. 10: ABBAZIA DI MONTECASSINO - LA MARRA Giuseppe (03/07/1975) – FERDINANDI Angela Maria (07/05/1937): Fg.14 mapp.451;
Ditta n. 11: ABBAZIA DI MONTECASSINO - LA MARRA Maria Grazia (19/05/1970) – FERDINANDI Angela Maria (07/05/1937): Fg.14 mapp.68-67-450;
Ditta n. 12: ABBAZIA DI MONTECASSINO - LA MARRA Maria Grazia (19/05/1970): Fg.14 mapp.69;
Ditta n. 14: MATTIA Rosa (04/11/1959): Fg.14 mapp.552;
Ditta n. 15: PONTONE Antonio (31/03/1948) – PONTONE Giovanni (22/01/1932): Fg.14 mapp.81;
Ditta n. 16: CASALE Maria Francesca (16/05/1931) – MATTIA Gregorio (06/12/1931): Fg.14 mapp.452;
Ditta n. 17: COSTA Antonio (26/05/1926) – COSTA Gioacchino Antonio (06/07/1954) – IACOVELLA Maria Grazia (02/07/1958) – MASTRANGELI Libera (08/12/1923) - MEDIOCREDITO ITALIANO S.P.A.: Fg.13 mapp.570;
Ditta n. 18: SACCO Luciano (29/06/1909): Fg.14 mapp.167;
Ditta n. 19: DEMANIO DELLO STATO RAMO BONIFICA E PER ESSO CONSORZIO DI BONIFICA VALLE DEL LIRI: Fg.14 mapp.589 ex 255;
Ditta n. 20: FARDELLI Alessandro (09/02/1953): Fg.16 mapp.1168;
Ditta n. 21: FERDINANDI Antonia (28/08/1937): Fg.16 mapp.1172.
Ditta n. 22: COSTA Emilia (26/04/1936) – MASSARO Rocco Domenico (22/10/1931): Fg.9 mapp.118.
Ditta n. 23: COSTA Rosa (01/07/1931) – MASSARO Tommaso (05/09/1931): Fg.9 mapp.145;
Ditta n. 24: MASTRANGELI Adelina (13/06/1950): Fg.9 mapp.138-147;
Ditta n. 25: MASSARO Claudio (05/05/1965): Fg.9 mapp.136-137;
Ditta n. 26: CARCIONE Vittorio (29/11/1923): Fg.9 mapp.160;
Ditta n. 27: CARCIONE Antonio (31/07/1954) - CARCIONE Caterina (04/03/1953) - CARCIONE Francesco (04/10/1950) - CARCIONE Vittorio (29/11/1923): Fg.9 mapp.303-58.

LEGGI E DECRETI, DISPOSIZIONI E COMUNICATI

COMUNICATI E CIRCOLARI

NUMERO DI PUBBLICAZIONE: 33.

Comunicato 21 gennaio 2016

Comunicato in materia di stoccaggio strategico per l'anno contrattuale di stoccaggio 2016-2017.

IL DIRETTORE GENERALE PER LA SICUREZZA DELL'APPROVVIGIONAMENTO E LE INFRASTRUTTURE ENERGETICHE

In applicazione di quanto stabilito all'articolo 12, comma 11-ter, del decreto legislativo n. 164/2000 come modificato dall'articolo 27 del decreto legislativo n. 93/2011, a seguito dell'esame:

a) del volume necessario al fine di poter erogare per almeno 30 giorni continuativi, nel corso di tutto il periodo di punta stagionale, una portata fino al cento per cento della maggiore delle importazioni provenienti dalla infrastruttura di importazione maggiormente utilizzata;

b) del volume necessario per le necessità di modulazione in caso di inverno rigido, calcolato per l'inverno più rigido verificatosi negli ultimi 20 anni.

A seguito altresì dell'esame:

- del Documento di valutazione del rischio elaborato ai sensi dell'articolo 9 del Regolamento (UE) n. 994/2010 concernente misure volte a garantire la sicurezza dell'approvvigionamento di gas;
- dei precedenti pareri del Comitato di emergenza e monitoraggio del sistema del gas naturale, di cui all'art. 8 del decreto del Ministro delle attività produttive 26 settembre 2001, che ha esaminato l'impatto di volumi di gas strategico sulle erogazioni dal sistema degli stoccaggi nel periodo di punta stagionale ai fini della determinazione dello spazio di stoccaggio strategico,
- dei consuntivi di importazione in Italia di gas naturale relativi all'anno contrattuale di stoccaggio 2015-2016 comunicato dai soggetti importatori e produttori sul territorio nazionale ai gestori del sistema nazionale degli stoccaggi come previsto dall'articolo 1, commi 3, 4 e 5 del decreto ministeriale del 29 marzo 2012.
- Considerato che:
- l'attuale capacità delle esistenti infrastrutture di stoccaggio é ritenuta idonea a garantire adeguati margini di sicurezza per corrispondere alla domanda di gas dei clienti allacciati a reti di distribuzione del gas, per il periodo di punta stagionale, correlabile a temporanee manifestazioni di temperature eccezionalmente inferiori a quelle osservate negli ultimi venti anni o nel caso di interruzione di almeno trenta giorni della principale infrastruttura di importazione;

- il Comitato sopra richiamato ha valutato l'impatto sul sistema nazionale del gas esaminando differenti scenari di approvvigionamento e di domanda di gas, nel periodo di punta stagionale, per stabilire il volume complessivo di stoccaggio strategico che, come disposto dall'articolo 12, comma 11-ter, del decreto legislativo n. 164/2000 sopra citato, deve essere definito in misura non inferiore al maggiore dei volumi relativi ai già citati punti a) e b)

Considerato inoltre:

- l'andamento delle erogazioni dal sistema degli stoccaggi di gas naturale dell'attuale inverno
- 2015-2016;
- l'opportunità di mantenere un adeguato volume di stoccaggio strategico tenendo conto dei volumi che sono stati necessari per:
 1. la gestione del fabbisogno durante l'inverno del 2005;
 2. l'emergenza climatica dell'inverno 2006;
 3. la crisi russo-ucraina del gennaio 2009;
 4. l'interruzione delle forniture attraverso la Svizzera dal 23 luglio al 24 dicembre 2010;
 5. l'interruzione delle forniture dalla Libia dal 22 febbraio al 13 ottobre 2011;
 6. la situazione di crisi del febbraio 2012 gestita con ricorso all'interrompibilità volontaria nel settore industriale e con l'entrata in servizio di centrali termoelettriche a combustibile diverso dal gas;
 7. la permanenza di criticità per quanto riguarda l'andamento delle forniture dalla Libia nel corso del 2013 e del 2014;
 8. l'insorgenza di difficoltà di trasporto di gas naturale dall'Algeria nei primi giorni di gennaio 2014;
- che sono in atto sistemi finalizzati a realizzare, con meccanismi di mercato, il bilanciamento delle posizioni di approvvigionamento degli operatori del sistema del gas, anche mediante l'intervento del responsabile del bilanciamento nel G-1, con la finalità di mantenere le massime prestazioni di punta extracontrattuale del sistema degli stoccaggi da utilizzare in caso di emergenza nella seconda parte del periodo invernale;
- il risultato degli "stress test" condotti nel 2014 a seguito delle iniziative prese a livello europeo per valutare la sicurezza degli approvvigionamenti;
- il permanere delle criticità geopolitiche tra la Russia e l'Ucraina e dell'instabilità della situazione Libica;
- il persistere della riduzione dei flussi di importazione provenienti dall'Algeria.

Si comunica che per l'anno contrattuale di stoccaggio 2016-2017 (1 aprile 2016 – 31 marzo 2017) il volume di stoccaggio strategico è stabilito rimanere pari a 4.620 milioni di metri cubi standard¹ pari a circa 48.846 giga wattora² (GWh).

Restano ferme le disposizioni del decreto ministeriale 29 marzo 2012, pubblicato nella Gazzetta Ufficiale della Repubblica italiana n. 77 del 31 marzo 2012, che definisce la ripartizione dei costi dello stoccaggio strategico tra i soggetti produttori e i soggetti importatori di gas naturale, emanato ai sensi dell'articolo 12, comma 11-bis, del decreto legislativo n. 164/2000.

Il presente comunicato è pubblicato nel sito internet del Ministero e nel Bollettino Ufficiale degli idrocarburi e della geotermia.

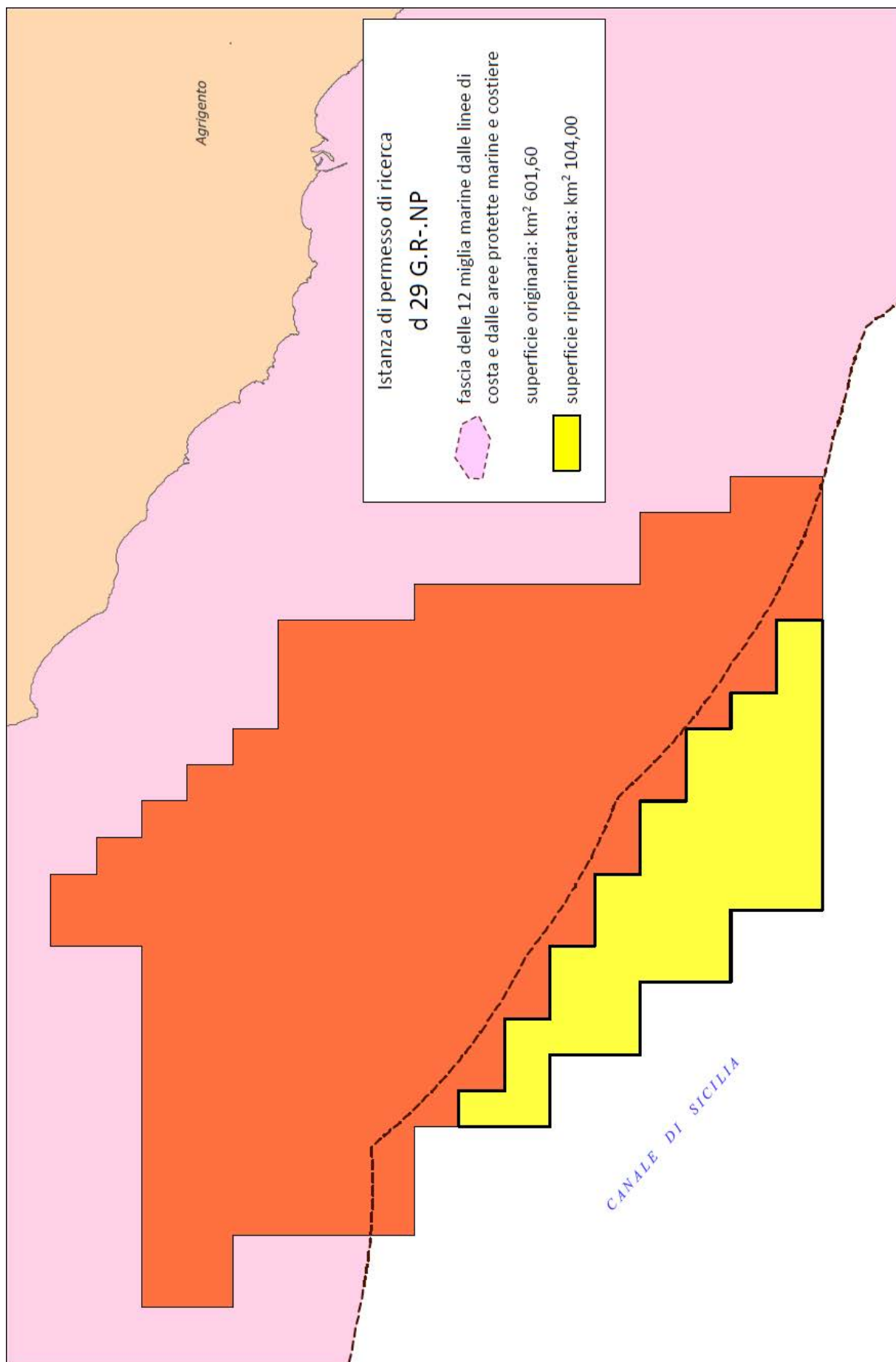
Roma, 21 gennaio 2016

Il Direttore generale: DIALUCE

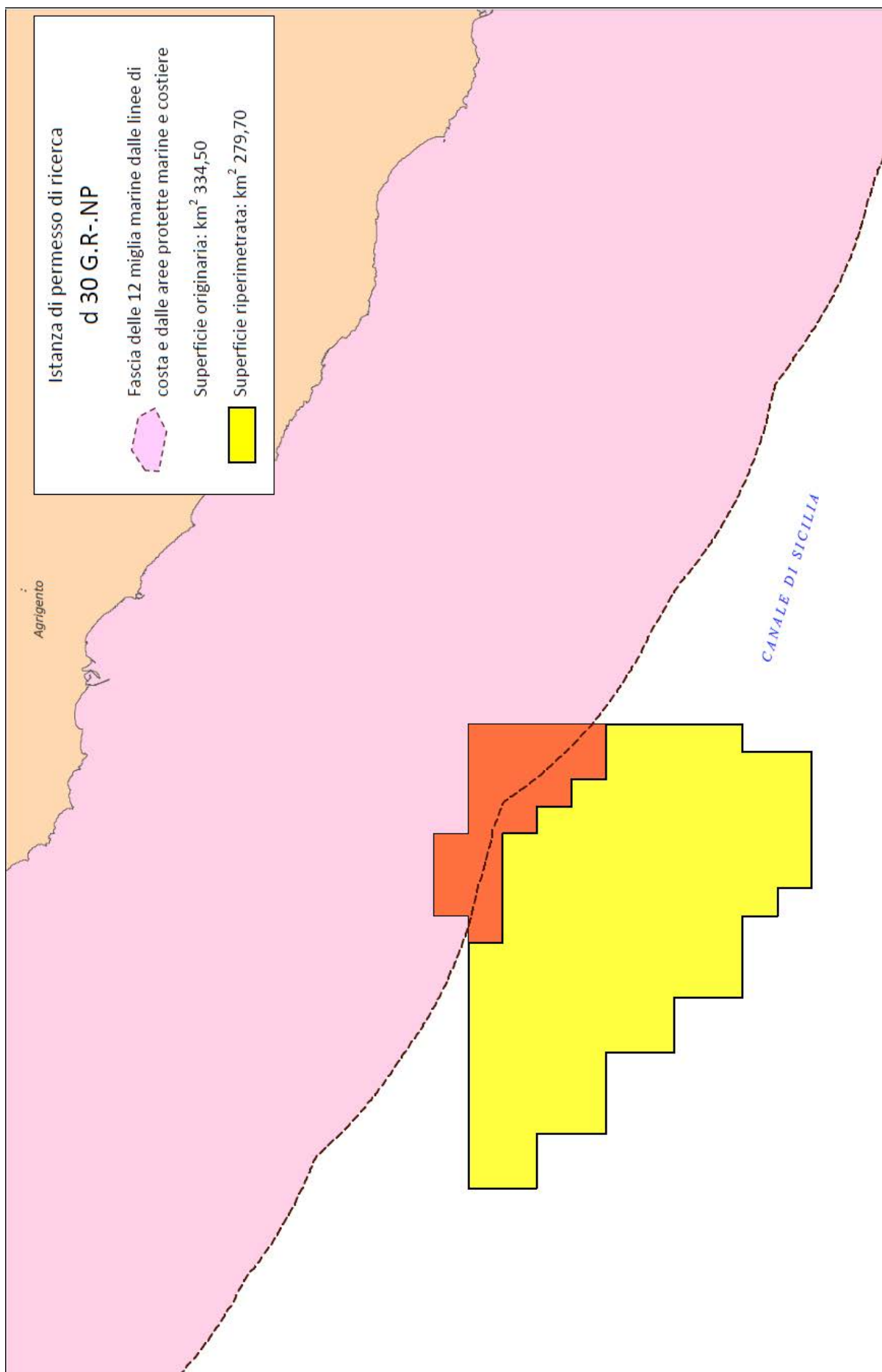
¹ Il metro cubo standard è misurato a pressione di 101315 pascal (Pa) e temperatura di 15°C

² Considerando un potere calorifico superiore (PCS) pari a 10,57275 kWh/Sm³

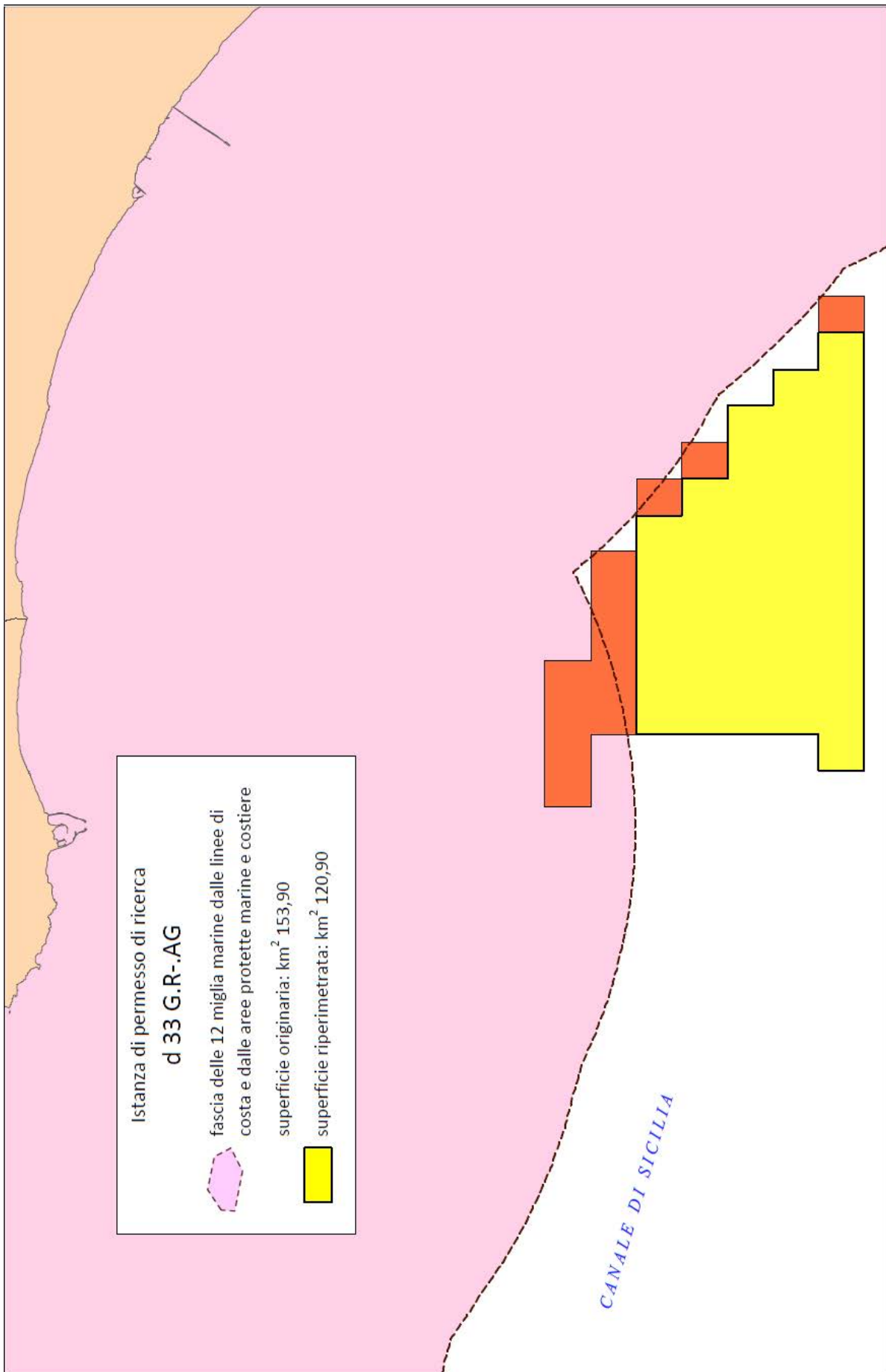
PIANI TOPOGRAFICI



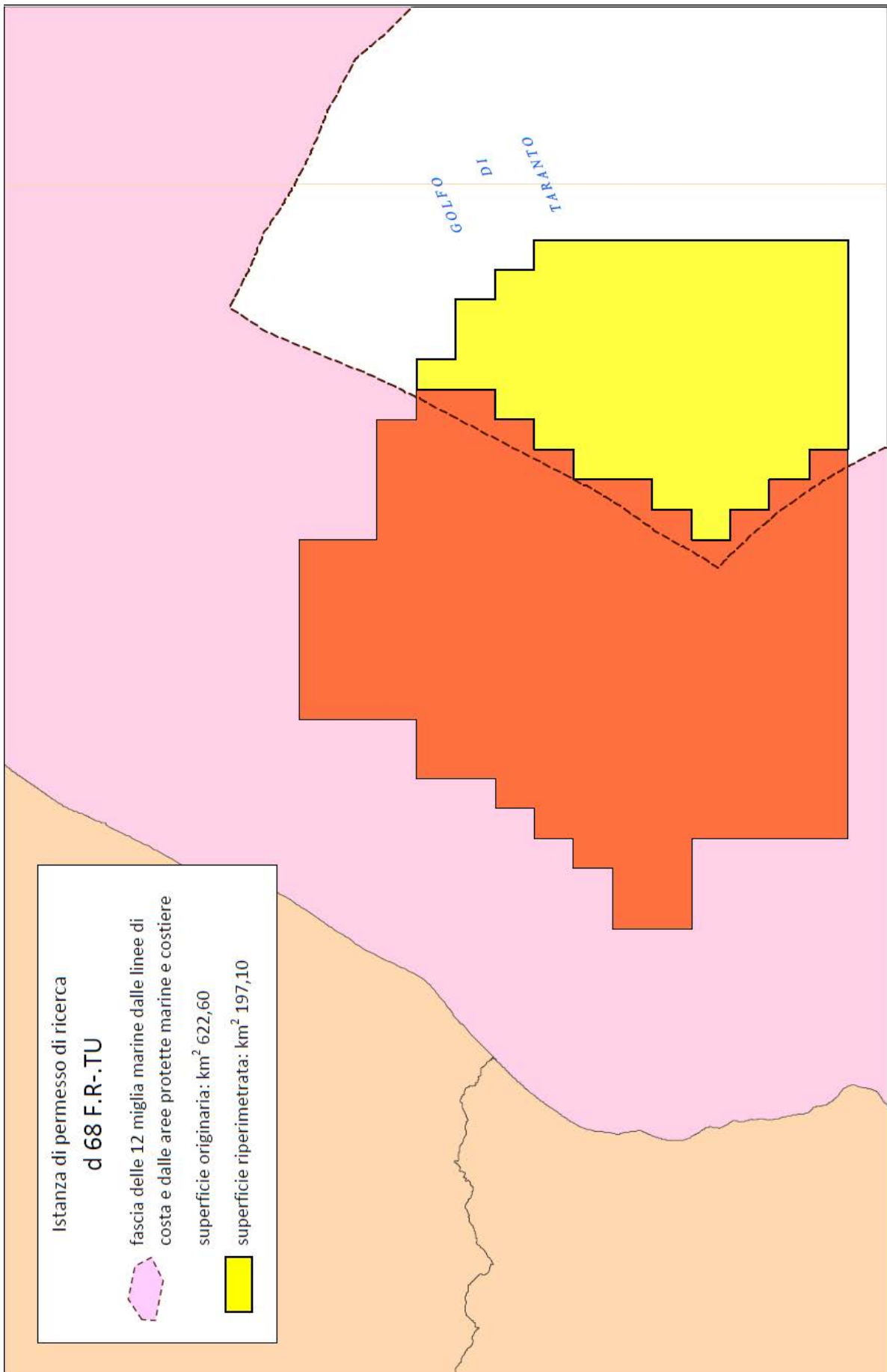
Tav. 1 - Istanza di permesso di ricerca «d 29 G.R.-NP»



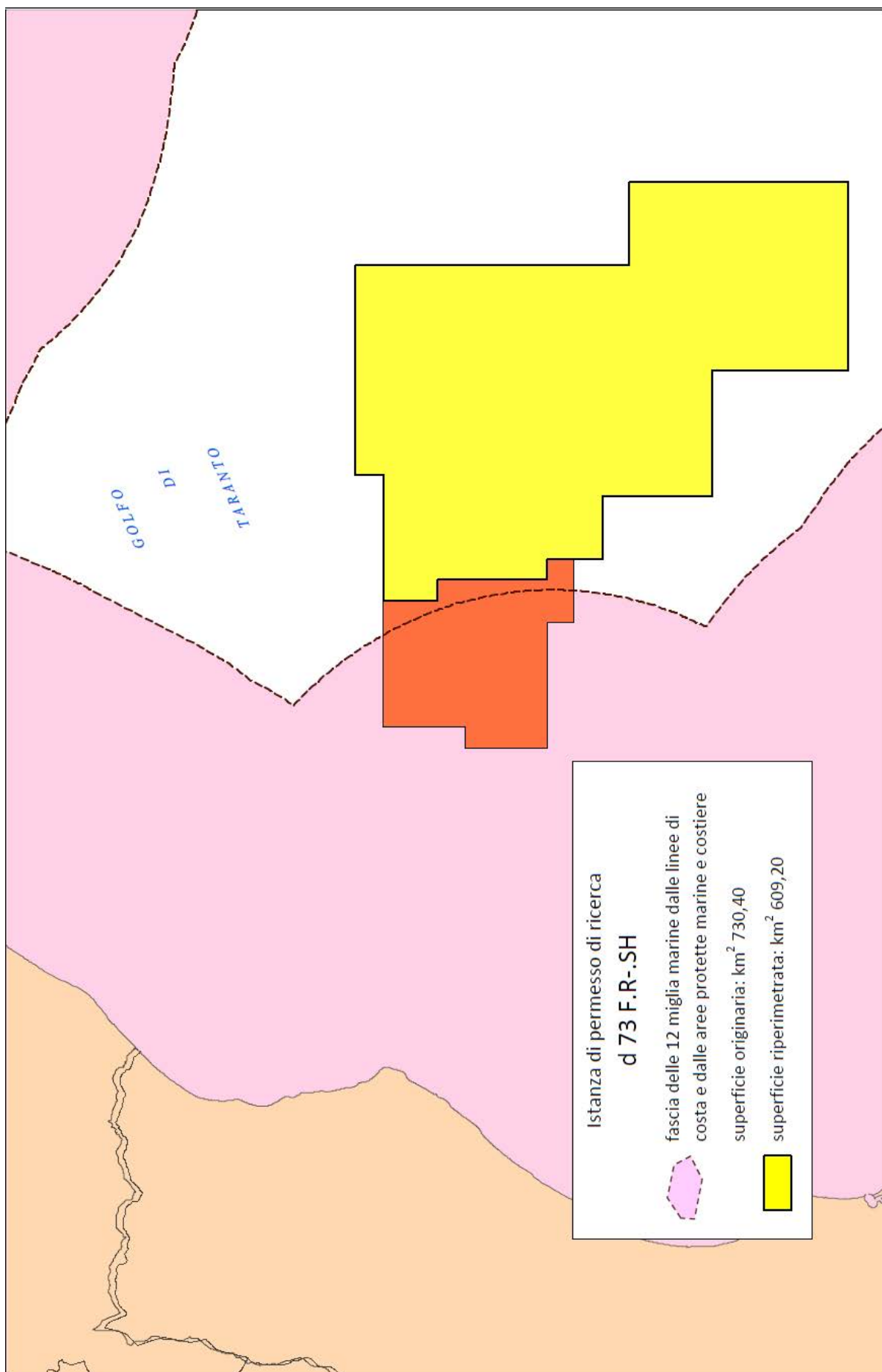
Tav. 2 - Istanza di permesso di ricerca «d 30 G.R.-NP»



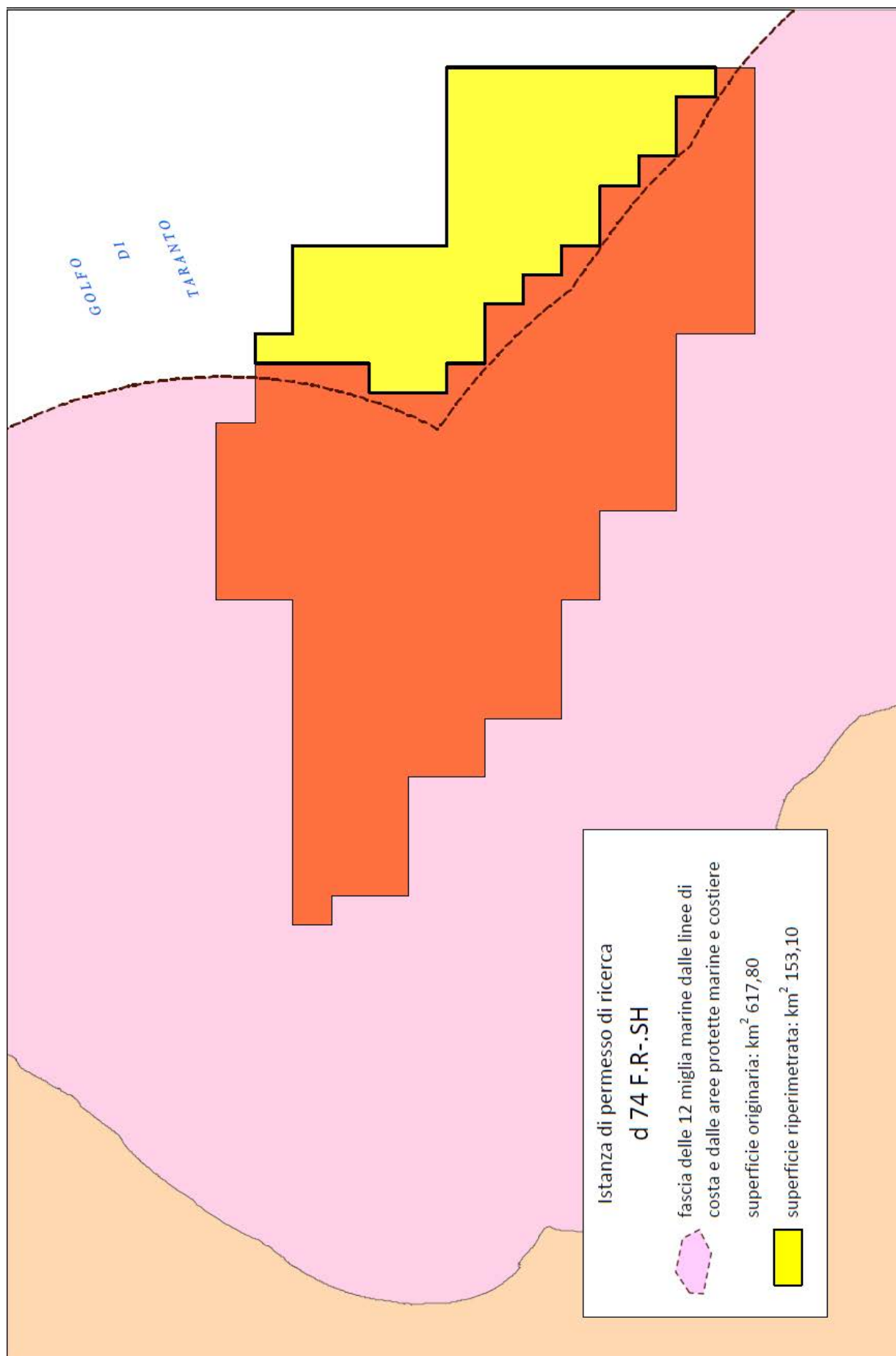
Tav. 3 - Istanza di permesso di ricerca «d 33 G.R.-AG»



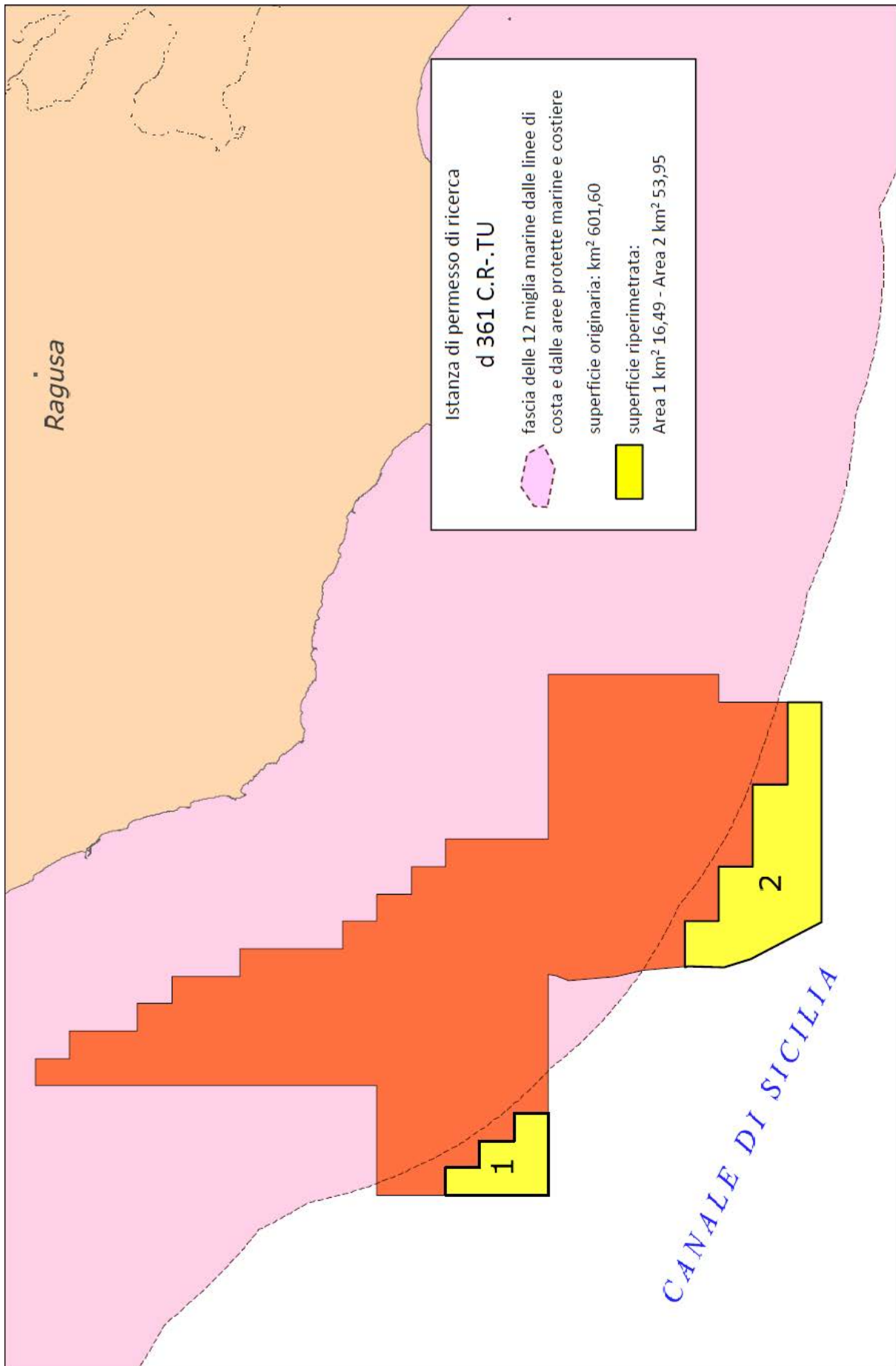
Tav. 4 - Istanza di permesso di ricerca «d 68 F.R.-TU»



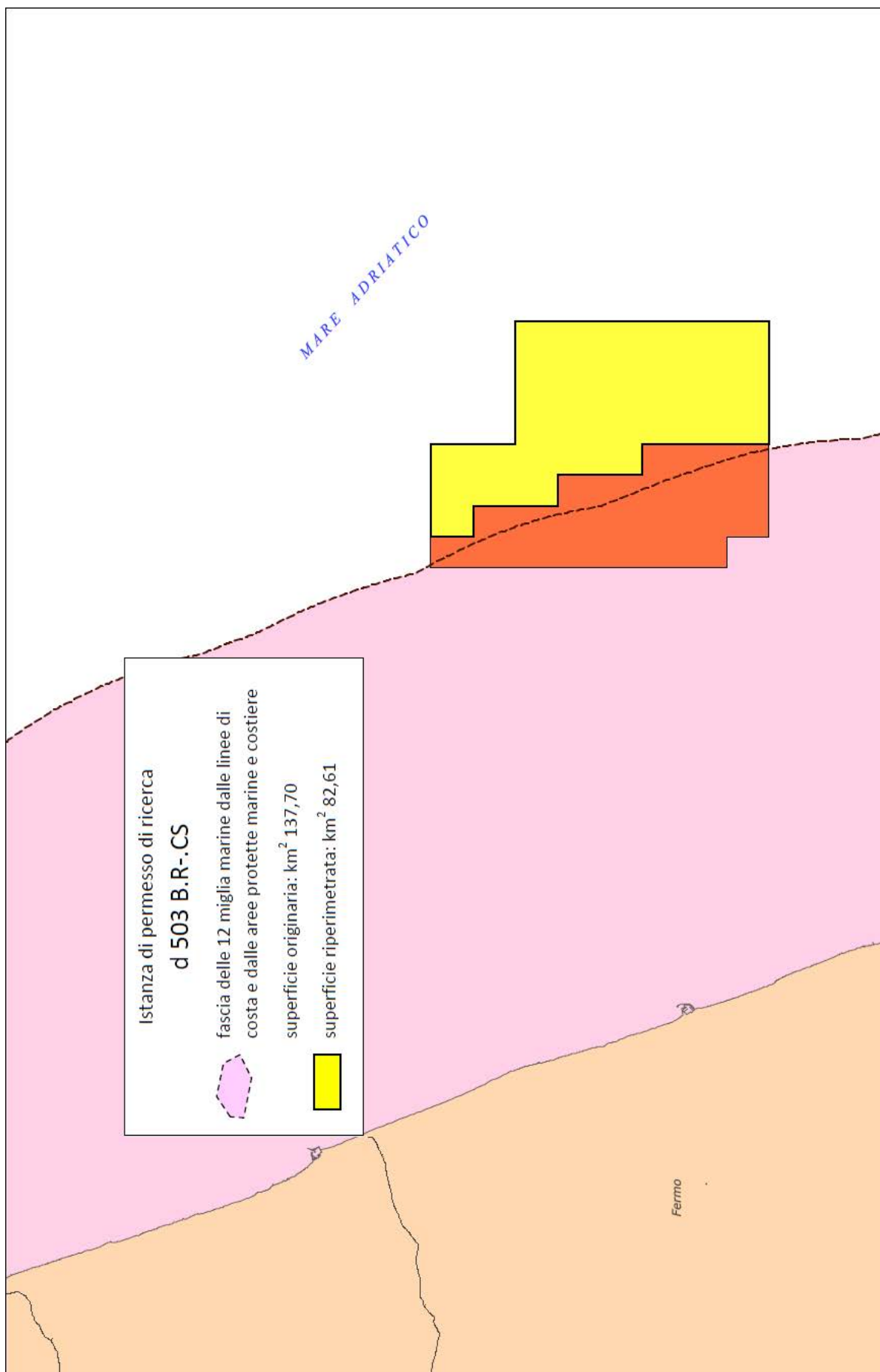
Tav. 5 - Istanza di permesso di ricerca «d 73 F.R.-SH»



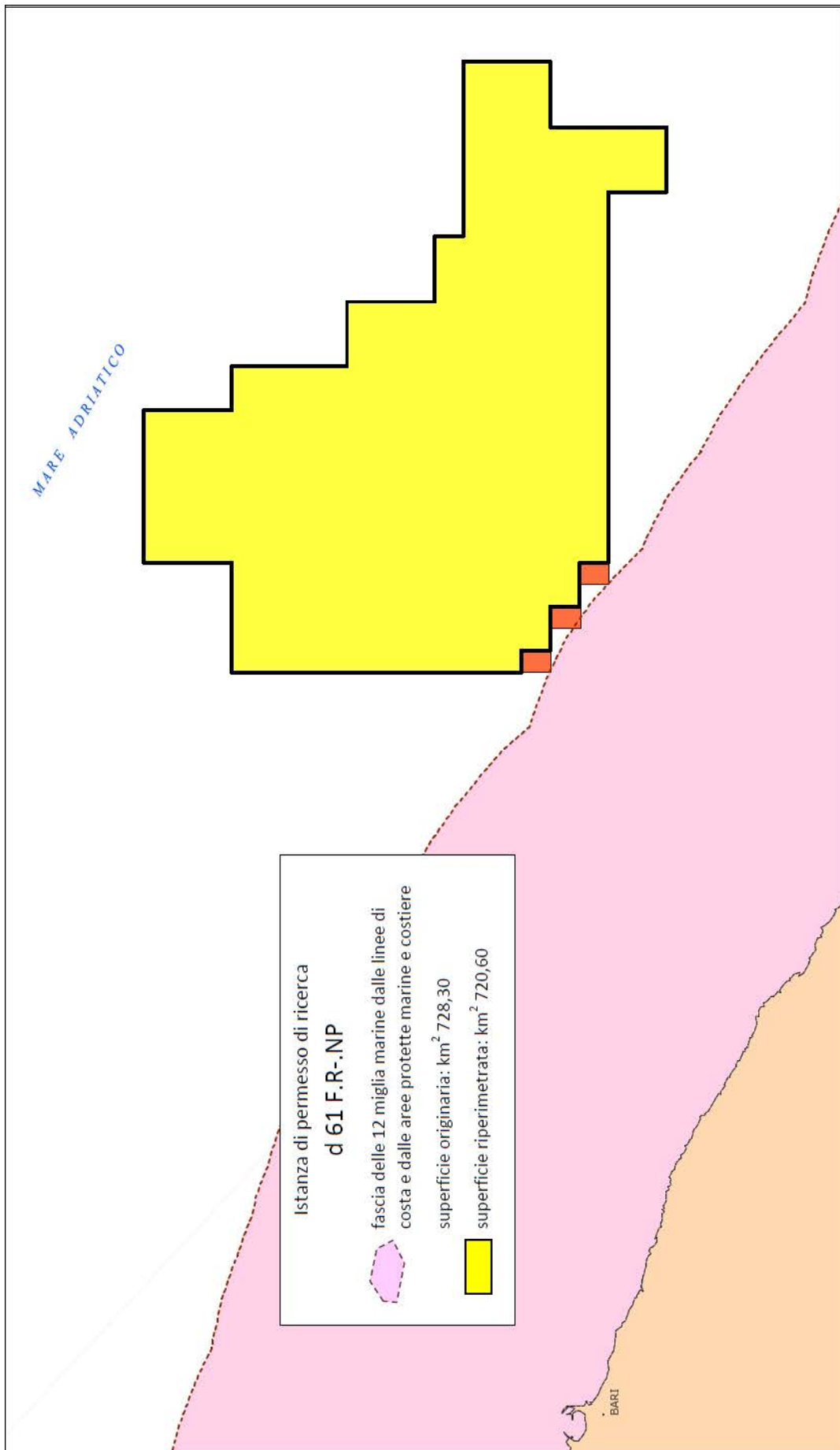
Tav. 6 - Istanza di permesso di ricerca «d 74 F.R.-SH»



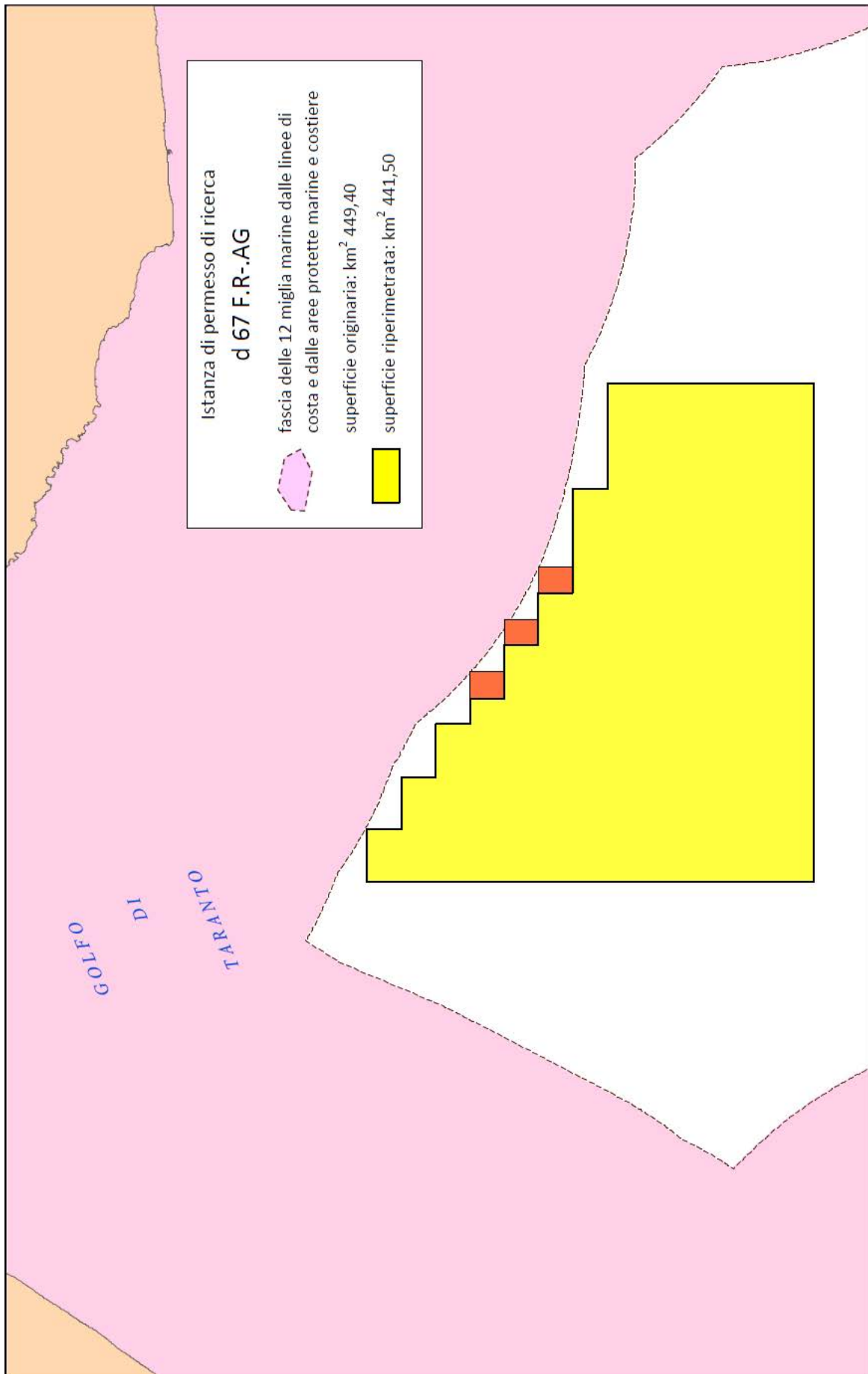
Tav. 7 - Istanza di permesso di ricerca «d 361 C.R.-TU»



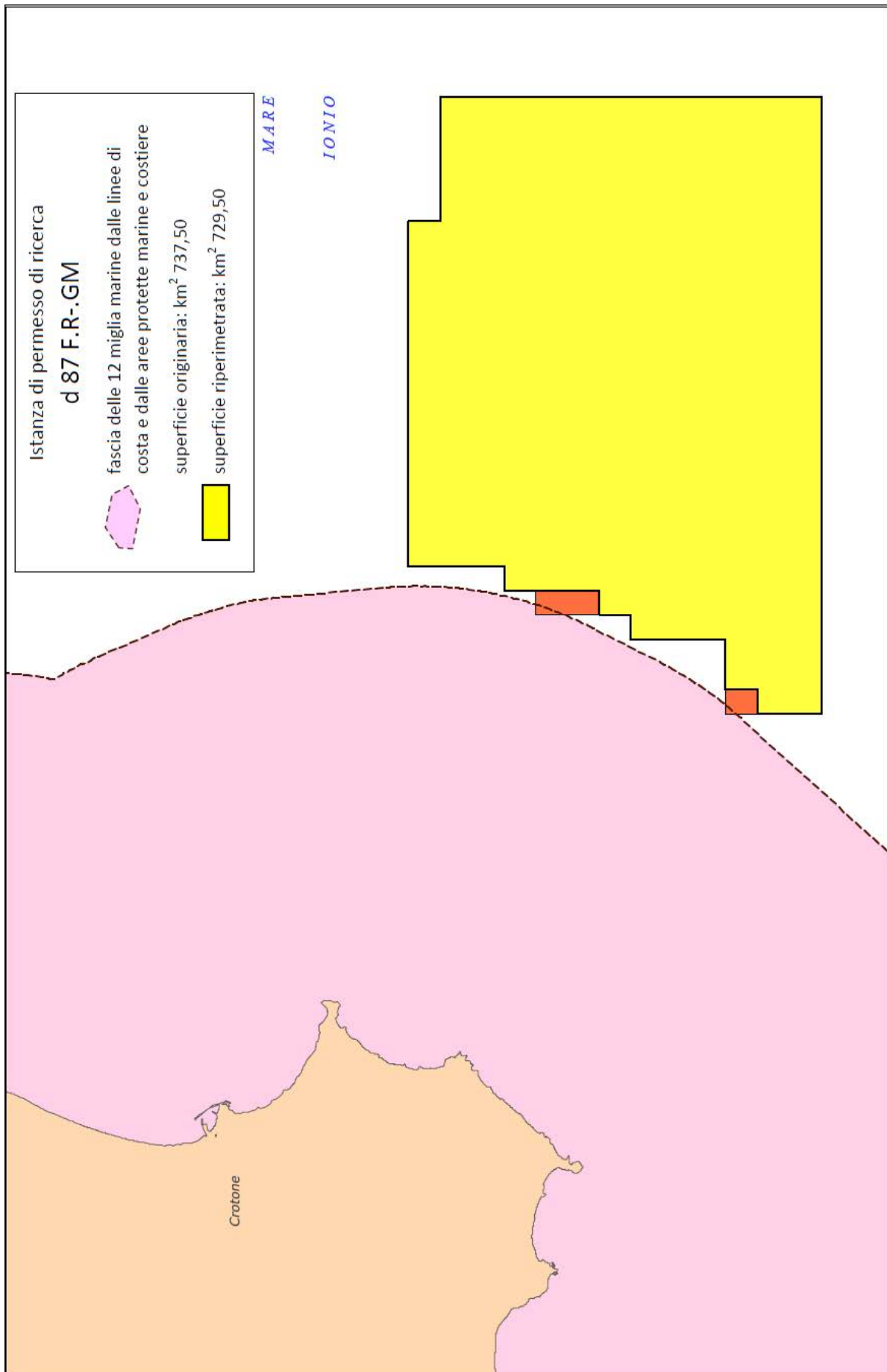
Tav. 8 - Istanza di permesso di ricerca «d 503 B.R.-CS»



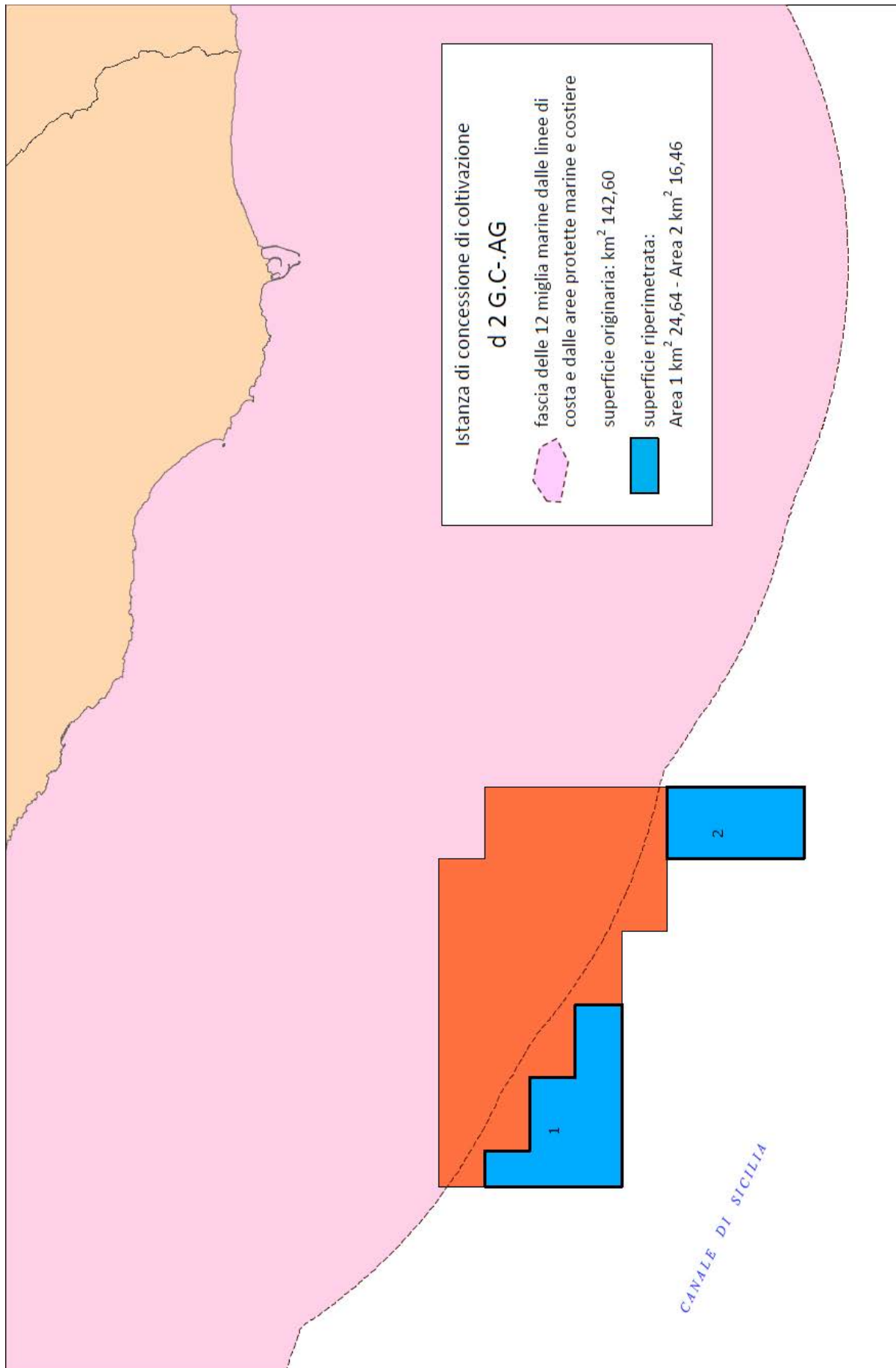
Tav. 9 - Istanza di permesso di ricerca «d 61 F.R.-NP»



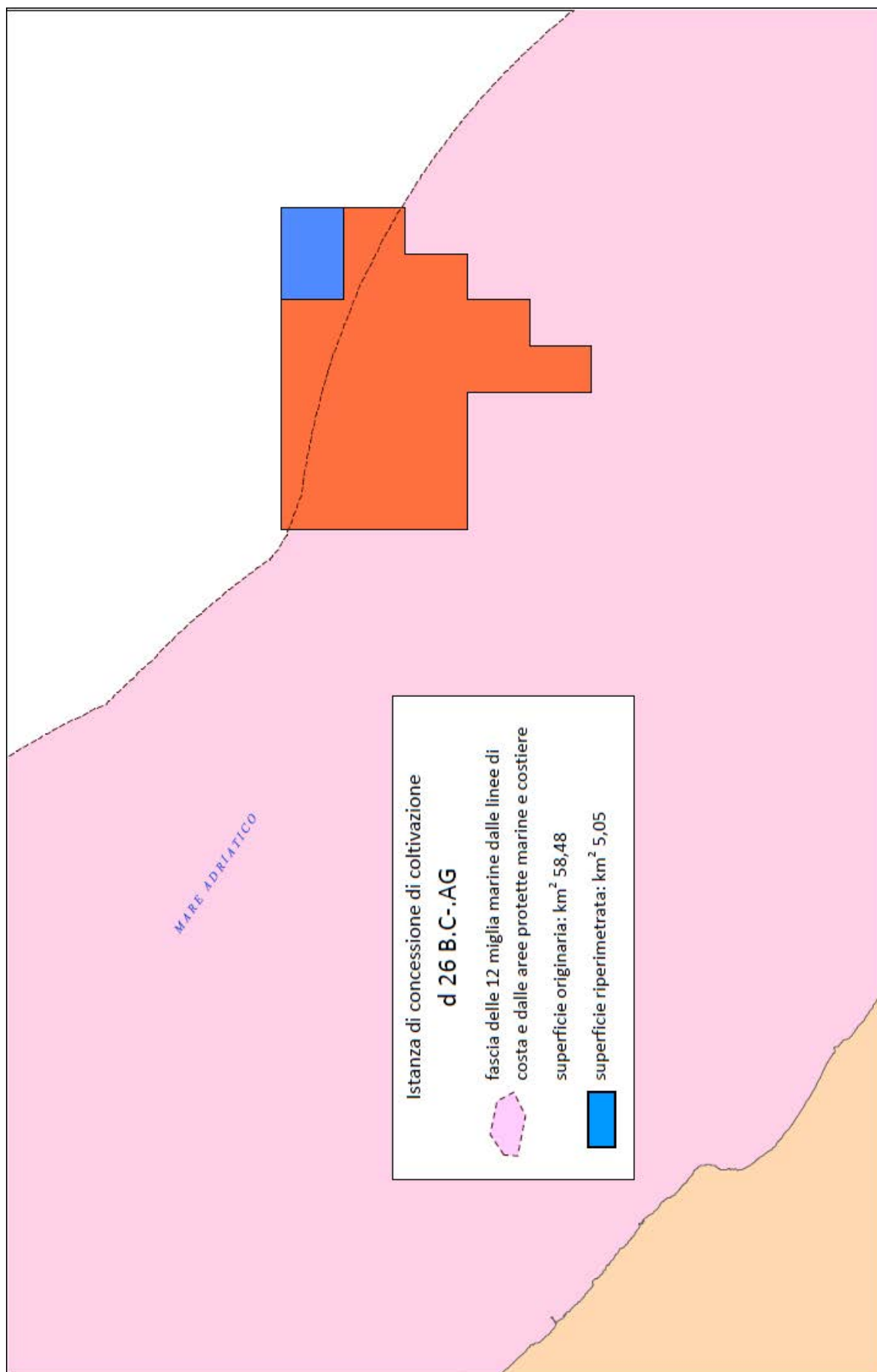
Tav. 10 - Istanza di permesso di ricerca «d 67 F.R.-AG»



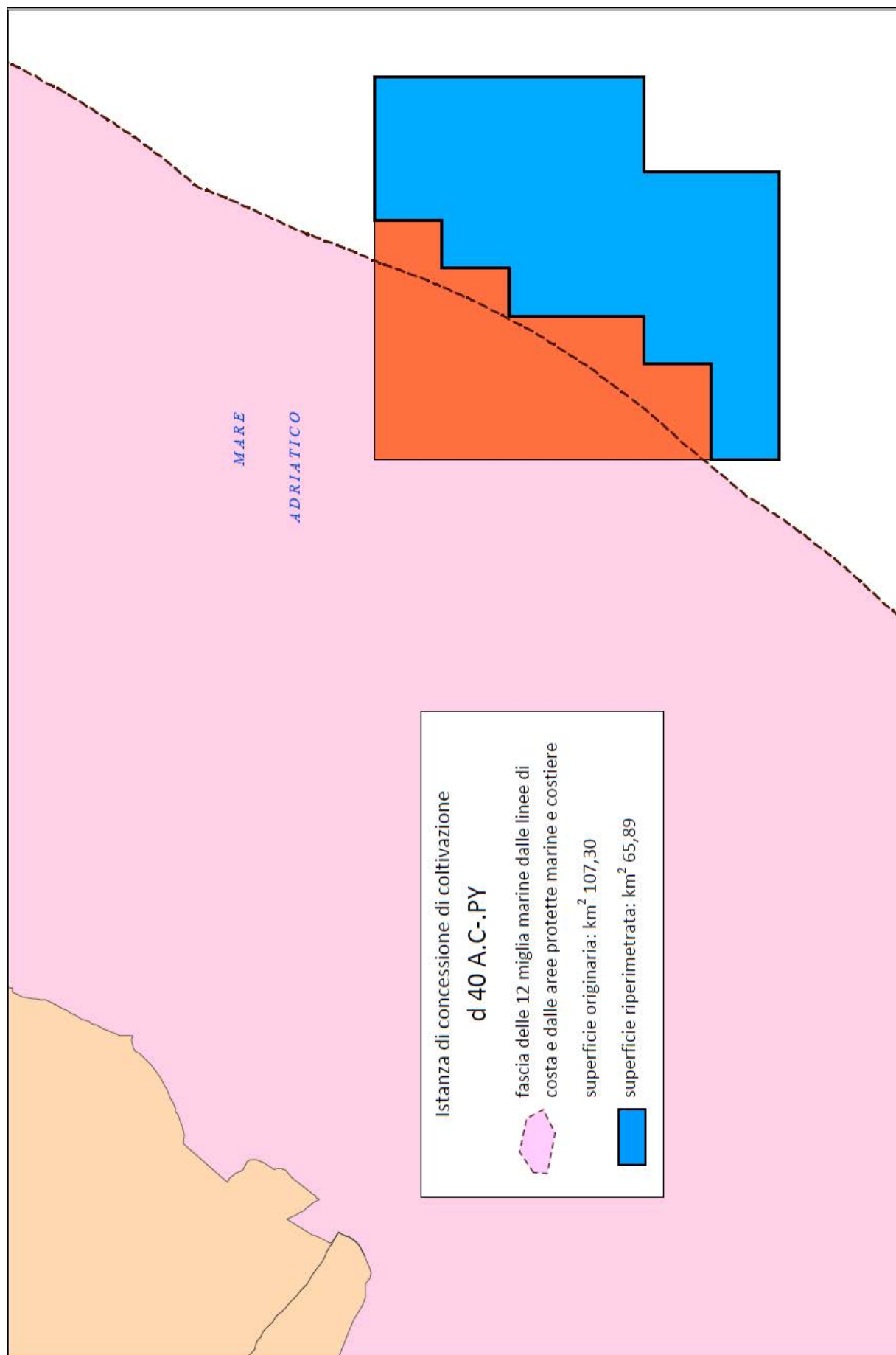
Tav. 11 - Istanza di permesso di ricerca «d 87 F.R.-GM»



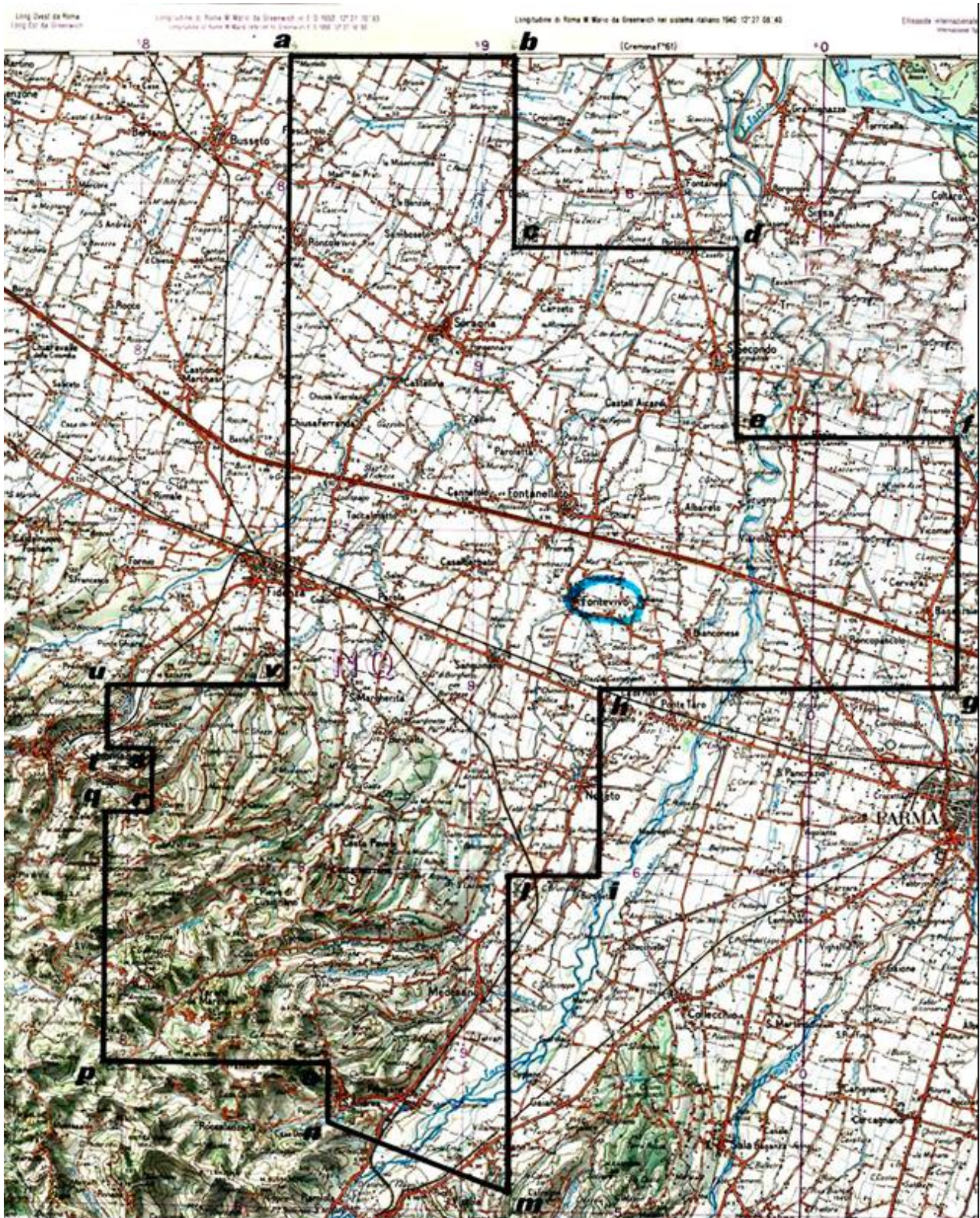
Tav. 12 - Istanza di concessione di coltivazione «d 2 G.C.-AG»



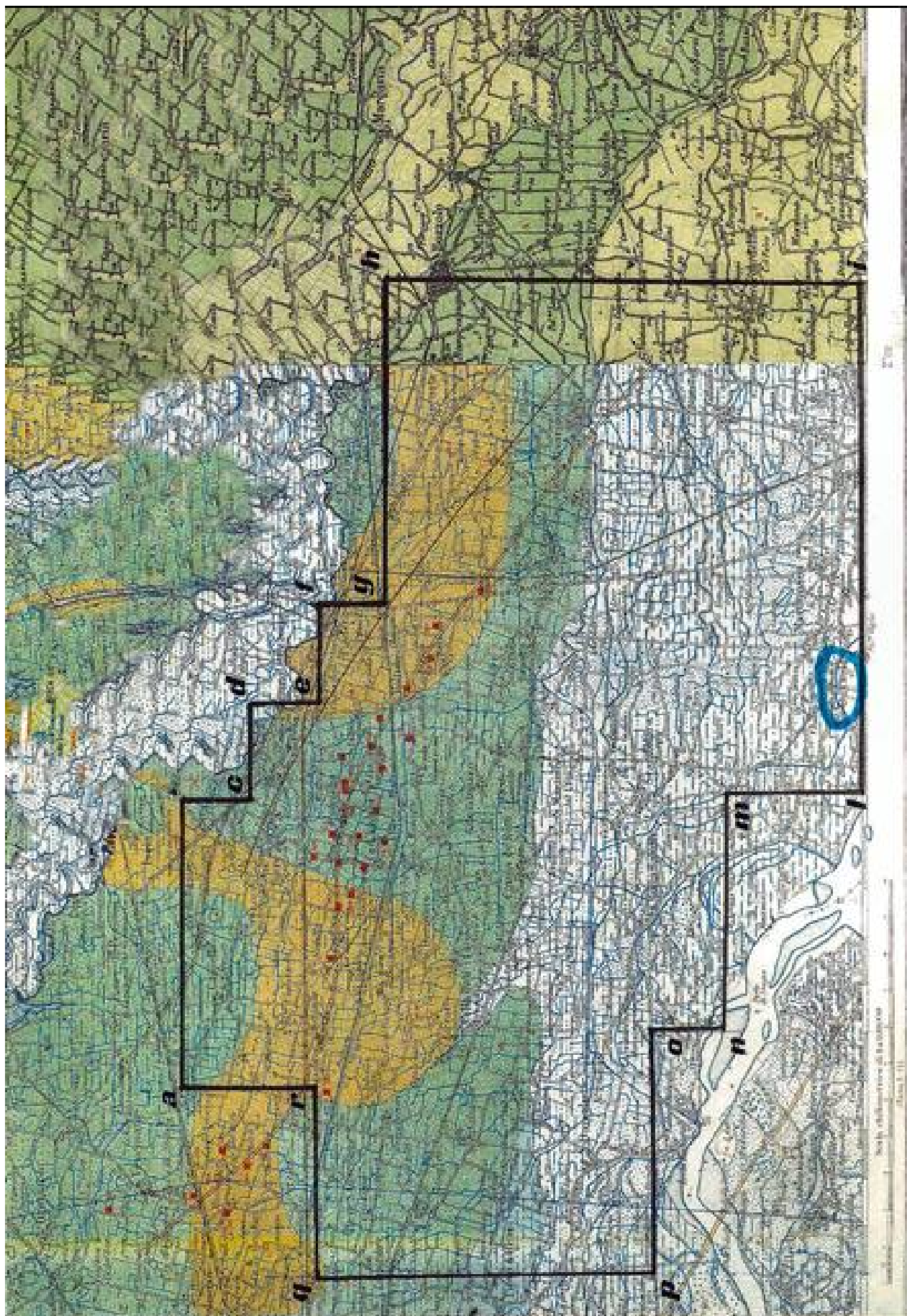
Tav. 13 - Istanza di concessione di coltivazione «d 26 B.C.-AG»



Tav. 14 - Istanza di concessione di coltivazione «d 40 A.C.-PY»



Tav. 15 - Istanza di permesso di ricerca «FONTEVIVO»



Tav. 16 - Istanza di permesso di ricerca «GUSSOLA»

ELENCHI

ELENCO DELLE ISTANZE

L'elenco delle istanze è consultabile anche on-line sul sito web dell'UNMIG all'indirizzo:
<http://unmig.mise.gov.it>

ISTANZE PER IL CONFERIMENTO DI TITOLI MINERARI - Aggiornamento 31/gennaio/2016

ISTANZE DI PERMESSO DI PROSPEZIONE IN MARE

d 1 B.P.-SP

RESPONSABILE DEL PROCEDIMENTO: Mileto Rigido
 BUIG: LV-2 ARRIVO: 26/01/2011 AREA: 13700 km2 FOGLI IIM: 1505 ZONA A
 RICHIEDENTI: Spectrum Geo Limited ZONA B

d 1 C.P.-SC

RESPONSABILE DEL PROCEDIMENTO: Mileto Rigido
 BUIG: LVIII-5 ARRIVO: 30/04/2014 AREA: 2166 km2 FOGLI IIM: ZONA C
 RICHIEDENTI: Schlumberger Italiana

d 1 E.P.-SC

RESPONSABILE DEL PROCEDIMENTO: Mileto Rigido
 BUIG: LVIII-2 ARRIVO: 20/01/2014 AREA: 20200 km2 FOGLI IIM: 432 ZONA E
 RICHIEDENTI: Schlumberger Italiana

d 1 F.P.-SP

RESPONSABILE DEL PROCEDIMENTO: Mileto Rigido
 BUIG: LV-2 ARRIVO: 26/01/2011 AREA: 16210 km2 FOGLI IIM: 1504 ZONA B
 RICHIEDENTI: Spectrum Geo Limited ZONA D
 ZONA F

d 1 G.P.-SC

RESPONSABILE DEL PROCEDIMENTO: Mileto Rigido
 BUIG: LVIII-5 ARRIVO: 30/04/2014 AREA: 4214 km2 FOGLI IIM: ZONA G
 RICHIEDENTI: Schlumberger Italiana

d 2 E.P.-TG

RESPONSABILE DEL PROCEDIMENTO: Mileto Rigido
 BUIG: LVIII-7 ARRIVO: 26/06/2014 AREA: 20200 km2 FOGLI IIM: 432 ZONA E
 RICHIEDENTI: TGS-NOPEC Geophysical Company ASA

d 2 F.P.-PG

RESPONSABILE DEL PROCEDIMENTO: Mileto Rigido
 BUIG: LV-6 ARRIVO: 31/05/2011 AREA: 14200 km2 FOGLI IIM: 1504 ZONA B
 RICHIEDENTI: Petroleum Geo Service Asia Pacific ZONA D
 ZONA F

d 3 F.P.-SC

RESPONSABILE DEL PROCEDIMENTO: Mileto Rigido
 BUIG: LVIII-6 ARRIVO: 19/05/2014 AREA: 4025 km2 FOGLI IIM: 920 ZONA F
 RICHIEDENTI: Schlumberger Italiana

ISTANZE DI PERMESSO DI RICERCA IN TERRAFERMA

AGNONE

RESPONSABILE DEL PROCEDIMENTO: Mileto Rigido
 BUIG: LI-8 ARRIVO: 26/07/2007 AREA: 747,4 km2 FOGLI IGM: 153-154 ABRUZZO
 RICHIEDENTI: RockHopper Italia MOLISE

ANZI

RESPONSABILE DEL PROCEDIMENTO: Mileto Rigido
 BUIG: XLIX-10 ARRIVO: 01/09/2005 AREA: 117,4 km2 FOGLI IGM: 199 BASILICATA
 RICHIEDENTI: Eni

BROLA

RESPONSABILE DEL PROCEDIMENTO: Mileto Rigido
 BUIG: LVII-12 ARRIVO: 19/11/2013 AREA: 164,2 km2 FOGLI IGM: 88 EMILIA ROMAGNA
 RICHIEDENTI: Enel Longanesi Developments

ISTANZE PER IL CONFERIMENTO DI TITOLI MINERARI - Aggiornamento 31/gennaio/2016

CAROVILLI

RESPONSABILE DEL PROCEDIMENTO: Mileto Rigido
 BUIG: XLVI-4 ARRIVO: 01/03/2002 AREA: 673,2 km2 FOGLI IGM: 153 161 ABRUZZO
 RICHIEDENTI: Enel Longanesi Developments MOLISE

CASE CAPOZZI

RESPONSABILE DEL PROCEDIMENTO: Mileto Rigido
 BUIG: LVI-5 ARRIVO: 02/04/2012 AREA: 423,7 km2 FOGLI IGM: 173-174 CAMPANIA
 RICHIEDENTI: Delta Energy

CASTELLO

RESPONSABILE DEL PROCEDIMENTO: Mileto Rigido
 BUIG: LIII-8 ARRIVO: 31/07/2009 AREA: 199,35 km2 FOGLI IGM: 31-32 LOMBARDIA
 RICHIEDENTI: Mac Oil

CASTIGLIONE DI CERVIA

RESPONSABILE DEL PROCEDIMENTO: Mileto Rigido
 BUIG: LVII-5 ARRIVO: 22/04/2013 AREA: 331,9 km2 FOGLI IGM: 89-100 EMILIA ROMAGNA
 RICHIEDENTI: Exploenergy

CIPRESSI

RESPONSABILE DEL PROCEDIMENTO: Mileto Rigido
 BUIG: XLIX-12 ARRIVO: 29/11/2005 AREA: 144,43 km2 FOGLI IGM: 140-141 ABRUZZO
 RICHIEDENTI: Eni

CORROPOLI

RESPONSABILE DEL PROCEDIMENTO: Mileto Rigido
 BUIG: XLVIII-1 ARRIVO: 01/10/2004 AREA: 172,3 km2 FOGLI IGM: 133-134 ABRUZZO
 RICHIEDENTI: RockHopper Civita MARCHE

CORZANO

RESPONSABILE DEL PROCEDIMENTO: Mileto Rigido
 BUIG: LVI-4 ARRIVO: 14/03/2012 AREA: 173,5 km2 FOGLI IGM: 46-47 LOMBARDIA
 RICHIEDENTI: Exploenergy

FIORENZUOLA D'ARDA

RESPONSABILE DEL PROCEDIMENTO: Mileto Rigido
 BUIG: LII-8 ARRIVO: 31/07/2008 AREA: 535,2 km2 FOGLI IGM: 60-61-72-73 EMILIA ROMAGNA
 RICHIEDENTI: Mac Oil

FONTANA VILLANELLA

RESPONSABILE DEL PROCEDIMENTO: Mileto Rigido
 BUIG: LVII-2 ARRIVO: 08/01/2013 AREA: 98,29 km2 FOGLI IGM: 163 PUGLIA
 RICHIEDENTI: Enel Longanesi Developments

FONTE DELLA VIGNA

RESPONSABILE DEL PROCEDIMENTO: Mileto Rigido
 BUIG: LI-4 ARRIVO: 28/03/2007 AREA: 56,1 km2 FOGLI IGM: 212-222 CALABRIA
 RICHIEDENTI: Total E&P Italia

FONTEVIVO

RESPONSABILE DEL PROCEDIMENTO: Mileto Rigido
 BUIG: LX-1 ARRIVO: 19/12/2015 AREA: 411,4 km2 FOGLI IGM: 73 EMILIA ROMAGNA
 RICHIEDENTI: Pengas

FORAPANE

RESPONSABILE DEL PROCEDIMENTO: Mileto Rigido
 BUIG: LV-3 ARRIVO: 28/02/2011 AREA: 24,53 km2 FOGLI IGM: 163 PUGLIA
 RICHIEDENTI: Delta Energy

FRUSCI

RESPONSABILE DEL PROCEDIMENTO: Mileto Rigido
 BUIG: XLI-8 ARRIVO: 15/07/1997 AREA: 237,13 km2 FOGLI IGM: 187 199 BASILICATA
 RICHIEDENTI: Eni

GALLIA

RESPONSABILE DEL PROCEDIMENTO: Mileto Rigido
 BUIG: LVIII-1 ARRIVO: 20/12/2013 AREA: 135,6 km2 FOGLI IGM: 58 LOMBARDIA
 RICHIEDENTI: Enel Longanesi Developments

ISTANZE PER IL CONFERIMENTO DI TITOLI MINERARI - Aggiornamento 31/gennaio/2016

GROTTE DEL SALICE

RESPONSABILE DEL PROCEDIMENTO: Mileto Rigido
 BUIG: XLIV-3 ARRIVO: 01/02/2000 AREA: 118,14 km2 FOGLI IGM: 211 BASILICATA
 RICHIEDENTI: Shell Italia E&P

GUSSOLA

RESPONSABILE DEL PROCEDIMENTO: Mileto Rigido
 BUIG: LX-1 ARRIVO: 19/12/2015 AREA: 363,8 km2 FOGLI IGM: 61-62 LOMBARDIA
 RICHIEDENTI: Pengas

IL CONVENTO

RESPONSABILE DEL PROCEDIMENTO: Mileto Rigido
 BUIG: LI-4 ARRIVO: 28/03/2007 AREA: 412,8 km2 FOGLI IGM: 155 MOLISE
 RICHIEDENTI: Compagnia Generale Idrocarburi PUGLIA

IL PERITO

RESPONSABILE DEL PROCEDIMENTO: Mileto Rigido
 BUIG: LV-3 ARRIVO: 28/02/2011 AREA: 91,39 km2 FOGLI IGM: 201 BASILICATA
 RICHIEDENTI: Delta Energy

LA BICOCCA

RESPONSABILE DEL PROCEDIMENTO: Mileto Rigido
 BUIG: LVI-6 ARRIVO: 28/05/2012 AREA: 155,5 km2 FOGLI IGM: 175-187 BASILICATA
 RICHIEDENTI: Delta Energy

LA CAPRIOLA

RESPONSABILE DEL PROCEDIMENTO: Mileto Rigido
 BUIG: LVI-5 ARRIVO: 02/04/2012 AREA: 188,1 km2 FOGLI IGM: 201 BASILICATA
 RICHIEDENTI: Delta Energy

LA CERASA

RESPONSABILE DEL PROCEDIMENTO: Mileto Rigido
 BUIG: XLIX-10 ARRIVO: 01/09/2005 AREA: 75,86 km2 FOGLI IGM: 199 BASILICATA
 RICHIEDENTI: Shell Italia E&P

LA RISORTA

RESPONSABILE DEL PROCEDIMENTO: Mileto Rigido
 BUIG: XLIX-7 ARRIVO: 30/06/2005 AREA: 296,6 km2 FOGLI IGM: 65-77 EMILIA ROMAGNA
 RICHIEDENTI: Northsun Italia VENETO

LA STEFANINA

RESPONSABILE DEL PROCEDIMENTO: Mileto Rigido
 BUIG: LVIII-11 ARRIVO: 29/10/2014 AREA: 139,72 km2 FOGLI IGM: 89 EMILIA ROMAGNA
 RICHIEDENTI: Aleanna Resources LLC

LE SALINE

RESPONSABILE DEL PROCEDIMENTO: Mileto Rigido
 BUIG: L-9 ARRIVO: 31/08/2006 AREA: 616,8 km2 FOGLI IGM: 64-76 EMILIA ROMAGNA
 RICHIEDENTI: Aleanna Resources LLC VENETO

MASSERIA LA ROCCA

RESPONSABILE DEL PROCEDIMENTO: Mileto Rigido
 BUIG: XLII-1 ARRIVO: 22/12/1997 AREA: 13,06 km2 FOGLI IGM: 199 BASILICATA
 RICHIEDENTI: Eni
 RockHopper Italia
 Total E&P Italia

MONTE CAVALLO

RESPONSABILE DEL PROCEDIMENTO: Mileto Rigido
 BUIG: XLIX-10 ARRIVO: 01/09/2005 AREA: 211,9 km2 FOGLI IGM: 199-210 BASILICATA
 RICHIEDENTI: Shell Italia E&P CAMPANIA

MONTE LI FOI

RESPONSABILE DEL PROCEDIMENTO: Mileto Rigido
 BUIG: LII-1 ARRIVO: 31/12/2007 AREA: 140,7 km2 FOGLI IGM: 187-199 BASILICATA
 RICHIEDENTI: Eni

ISTANZE PER IL CONFERIMENTO DI TITOLI MINERARI - Aggiornamento 31/gennaio/2016

MONTE PORZIO

RESPONSABILE DEL PROCEDIMENTO: Mileto Rigido
 BUIG: LIX-5 ARRIVO: 02/04/2015 AREA: 208,7 km2 FOGLI IGM: 109, 110, 116, MARCHE
 RICHIEDENTI: Mac Oil

MURO LUCANO

RESPONSABILE DEL PROCEDIMENTO: Mileto Rigido
 BUIG: XL-12 ARRIVO: 27/11/1996 AREA: 111,9 km2 FOGLI IGM: 186-187 BASILICATA
 RICHIEDENTI: Italmin Exploration CAMPANIA

OLIVETO LUCANO

RESPONSABILE DEL PROCEDIMENTO: Mileto Rigido
 BUIG: XLII-11 ARRIVO: 08/10/1998 AREA: 188,23 km2 FOGLI IGM: 200 BASILICATA
 RICHIEDENTI: Total E&P Italia

PALAZZO SAN GERVASIO

RESPONSABILE DEL PROCEDIMENTO: Mileto Rigido
 BUIG: L-4 ARRIVO: 29/03/2006 AREA: 469,9 km2 FOGLI IGM: 187-188 BASILICATA
 RICHIEDENTI: Aleanna Resources LLC

PIETRA SPACCATA

RESPONSABILE DEL PROCEDIMENTO: Mileto Rigido
 BUIG: LV-3 ARRIVO: 28/02/2011 AREA: 333,3 km2 FOGLI IGM: 162-173 CAMPANIA
 RICHIEDENTI: Delta Energy

PIGNOLA

RESPONSABILE DEL PROCEDIMENTO: Mileto Rigido
 BUIG: XLIX-10 ARRIVO: 01/09/2005 AREA: 54,83 km2 FOGLI IGM: 199 BASILICATA
 RICHIEDENTI: Shell Italia E&P

POSTA DEL GIUDICE

RESPONSABILE DEL PROCEDIMENTO: Mileto Rigido
 BUIG: L-2 ARRIVO: 31/01/2006 AREA: 113,6 km2 FOGLI IGM: 163 PUGLIA
 RICHIEDENTI: Apennine Energy

RENO CENTESE

RESPONSABILE DEL PROCEDIMENTO: Mileto Rigido
 BUIG: LVI-4 ARRIVO: 14/03/2012 AREA: 646,9 km2 FOGLI IGM: 75-76 EMILIA ROMAGNA
 RICHIEDENTI: Exploenergy

ROCCA SUSELLA

RESPONSABILE DEL PROCEDIMENTO: Mileto Rigido
 BUIG: LVI-1 ARRIVO: 28/12/2011 AREA: 668,7 km2 FOGLI IGM: 70-71 LOMBARDIA
 RICHIEDENTI: Enel Longanesi Developments PIEMONTE

S. GRATO

RESPONSABILE DEL PROCEDIMENTO: Mileto Rigido
 BUIG: LII-10 ARRIVO: 08/09/2008 AREA: 171,3 km2 FOGLI IGM: 46-59-60 LOMBARDIA
 RICHIEDENTI: Mac Oil

S. VENERE

RESPONSABILE DEL PROCEDIMENTO: Mileto Rigido
 BUIG: L-7 ARRIVO: 22/06/2006 AREA: 73,12 km2 FOGLI IGM: 141 ABRUZZO
 RICHIEDENTI: Gas Plus Italiana
 Società Adriatica Idrocarburi

SAN BUONO

RESPONSABILE DEL PROCEDIMENTO: Mileto Rigido
 BUIG: LI-8 ARRIVO: 26/07/2007 AREA: 736,3 km2 FOGLI IGM: 147-148-153- ABRUZZO
 RICHIEDENTI: RockHopper Italia MOLISE

SAN FELE

RESPONSABILE DEL PROCEDIMENTO: Mileto Rigido
 BUIG: LII-2 ARRIVO: 02/01/2008 AREA: 142,9 km2 FOGLI IGM: 187 BASILICATA
 RICHIEDENTI: Eni

ISTANZE PER IL CONFERIMENTO DI TITOLI MINERARI - Aggiornamento 31/gennaio/2016

SAN PATRIZIO

RESPONSABILE DEL PROCEDIMENTO: Mileto Rigido
 BUIG: LV-1 ARRIVO: 30/12/2010 AREA: 205,8 km2 FOGLI IGM: 88 EMILIA ROMAGNA
 RICHIEDENTI: Vega Oil

SAN ROCCO

RESPONSABILE DEL PROCEDIMENTO: Mileto Rigido
 BUIG: L-7 ARRIVO: 15/06/2006 AREA: 67,75 km2 FOGLI IGM: 148 ABRUZZO
 RICHIEDENTI: Compagnia Generale Idrocarburi

SATRIANO DI LUCANIA

RESPONSABILE DEL PROCEDIMENTO: Mileto Rigido
 BUIG: XLIX-10 ARRIVO: 22/09/2005 AREA: 104,3 km2 FOGLI IGM: 199 BASILICATA
 RICHIEDENTI: Eni

SCIASCITIELLO

RESPONSABILE DEL PROCEDIMENTO: Mileto Rigido
 BUIG: LVII-2 ARRIVO: 08/01/2013 AREA: 90,21 km2 FOGLI IGM: 174-174 PUGLIA
 RICHIEDENTI: Enel Longanesi Developments

SERRA DEI GATTI

RESPONSABILE DEL PROCEDIMENTO: Mileto Rigido
 BUIG: L-2 ARRIVO: 31/01/2006 AREA: 121,8 km2 FOGLI IGM: 163-174 PUGLIA
 RICHIEDENTI: Canoel Italia

SIGNORELLA

RESPONSABILE DEL PROCEDIMENTO: Mileto Rigido
 BUIG: LIV-3 ARRIVO: 28/02/2010 AREA: 82,11 km2 FOGLI IGM: 155-163 PUGLIA
 RICHIEDENTI: Vittorito Petroleum

SOLFARA MARE

RESPONSABILE DEL PROCEDIMENTO: Mileto Rigido
 BUIG: LII-12 ARRIVO: 27/11/2008 AREA: 337 km2 FOGLI IGM: 230 CALABRIA
 RICHIEDENTI: Apennine Energy

TEMPA LA PETROSA

RESPONSABILE DEL PROCEDIMENTO: Mileto Rigido
 BUIG: LI-4 ARRIVO: 28/03/2007 AREA: 412,1 km2 FOGLI IGM: 200-211 BASILICATA
 RICHIEDENTI: Total E&P Italia CALABRIA

TORRE DEL FERRO

RESPONSABILE DEL PROCEDIMENTO: Mileto Rigido
 BUIG: LVI-3 ARRIVO: 22/02/2012 AREA: 118 km2 FOGLI IGM: 221-222-229- CALABRIA
 RICHIEDENTI: Apennine Energy

TORRE DEL MORO

RESPONSABILE DEL PROCEDIMENTO: Mileto Rigido
 BUIG: LV-8 ARRIVO: 14/07/2011 AREA: 111 km2 FOGLI IGM: 100 EMILIA ROMAGNA
 RICHIEDENTI: Po Valley Operations PTY

TRE PONTI

RESPONSABILE DEL PROCEDIMENTO: Mileto Rigido
 BUIG: L-9 ARRIVO: 31/08/2006 AREA: 742,8 km2 FOGLI IGM: 64-65-76-77 EMILIA ROMAGNA
 RICHIEDENTI: Aleanna Resources LLC VENETO

VILLA CARBONE

RESPONSABILE DEL PROCEDIMENTO: Mileto Rigido
 BUIG: L-5 ARRIVO: 28/04/2006 AREA: 68,12 km2 FOGLI IGM: 140-133 ABRUZZO
 RICHIEDENTI: Canoel Italia
 Gas Plus Italiana

VILLA MAZZAROSA

RESPONSABILE DEL PROCEDIMENTO: Mileto Rigido
 BUIG: L-4 ARRIVO: 31/03/2006 AREA: 13,4 km2 FOGLI IGM: 134-141 ABRUZZO
 RICHIEDENTI: RockHopper Italia

ISTANZE PER IL CONFERIMENTO DI TITOLI MINERARI - Aggiornamento 31/gennaio/2016

ZANZA

RESPONSABILE DEL PROCEDIMENTO: Mileto Rigido
 BUIG: LVII-12 ARRIVO: 05/11/2013 AREA: 4,89 km2 FOGLI IGM: 76 EMILIA ROMAGNA
 RICHIEDENTI: Aleanna Resources LLC
 Northsun Italia
 Petrorep Italiana

ISTANZE DI PERMESSO DI RICERCA IN MARE

d 28 G.R.-AG

RESPONSABILE DEL PROCEDIMENTO: Mileto Rigido
 BUIG: LIII-4 ARRIVO: 25/03/2009 AREA: 456,5 km2 FOGLI IIM: 917 ZONA G
 RICHIEDENTI: Edison
 Eni

d 29 G.R.-NP

RESPONSABILE DEL PROCEDIMENTO: Mileto Rigido
 BUIG: LIII-7 ARRIVO: 30/06/2009 AREA: 104 km2 FOGLI IIM: 916-917 ZONA G
 RICHIEDENTI: Northern Petroleum Ltd
 Petroceltic Italia

d 30 G.R.-NP

RESPONSABILE DEL PROCEDIMENTO: Mileto Rigido
 BUIG: LIII-7 ARRIVO: 30/06/2009 AREA: 279,7 km2 FOGLI IIM: 917 ZONA G
 RICHIEDENTI: Northern Petroleum Ltd

d 33 G.R.-AG

RESPONSABILE DEL PROCEDIMENTO: Mileto Rigido
 BUIG: LIII-7 ARRIVO: 26/06/2009 AREA: 120,9 km2 FOGLI IIM: 917 ZONA G
 RICHIEDENTI: Edison
 Eni

d 60 F.R.-NP

RESPONSABILE DEL PROCEDIMENTO: Mileto Rigido
 BUIG: L-4 ARRIVO: 01/03/2006 AREA: 741,8 km2 FOGLI IIM: 921 ZONA F
 RICHIEDENTI: Northern Petroleum Ltd

d 61 F.R.-NP

RESPONSABILE DEL PROCEDIMENTO: Mileto Rigido
 BUIG: L-7 ARRIVO: 01/06/2006 AREA: 720,6 km2 FOGLI IIM: 921 ZONA F
 RICHIEDENTI: Northern Petroleum Ltd

d 65 F.R.-NP

RESPONSABILE DEL PROCEDIMENTO: Mileto Rigido
 BUIG: LIII-5 ARRIVO: 30/04/2009 AREA: 729,3 km2 FOGLI IIM: 921 ZONA F
 RICHIEDENTI: Northern Petroleum Ltd

d 66 F.R.-NP

RESPONSABILE DEL PROCEDIMENTO: Mileto Rigido
 BUIG: LIII-5 ARRIVO: 30/04/2009 AREA: 711,6 km2 FOGLI IIM: 921 ZONA F
 RICHIEDENTI: Northern Petroleum Ltd

d 67 F.R.-AG

RESPONSABILE DEL PROCEDIMENTO: Mileto Rigido
 BUIG: LIII-7 ARRIVO: 30/06/2009 AREA: 441,5 km2 FOGLI IIM: 920 ZONA F
 RICHIEDENTI: Eni

d 68 F.R.-TU

RESPONSABILE DEL PROCEDIMENTO: Mileto Rigido
 BUIG: LIII-8 ARRIVO: 31/07/2009 AREA: 197,1 km2 FOGLI IIM: 919 ZONA F
 RICHIEDENTI: Nautical Petroleum
 Transunion Petroleum Italia

d 73 F.R.-SH

RESPONSABILE DEL PROCEDIMENTO: Mileto Rigido
 BUIG: LIII-12 ARRIVO: 23/11/2009 AREA: 609,2 km2 FOGLI IIM: 919 ZONA F
 RICHIEDENTI: Shell Italia E&P

ISTANZE PER IL CONFERIMENTO DI TITOLI MINERARI - Aggiornamento 31/gennaio/2016

d 74 F.R.-SH

RESPONSABILE DEL PROCEDIMENTO: Mileto Rigido
 BUIG: LIII-12 ARRIVO: 23/11/2009 AREA: 153,1 km2 FOGLI IIM: 919 ZONA F
 RICHIEDENTI: Shell Italia E&P

d 79 F.R.-EN

RESPONSABILE DEL PROCEDIMENTO: Mileto Rigido
 BUIG: LV-4 ARRIVO: 24/03/2011 AREA: 748,7 km2 FOGLI IIM: 919 ZONA F
 RICHIEDENTI: Enel Longanesi Developments

d 80 F.R.-GP

RESPONSABILE DEL PROCEDIMENTO: Mileto Rigido
 BUIG: LVII-9 ARRIVO: 27/08/2013 AREA: 744,8 km2 FOGLI IIM: 921 ZONA F
 RICHIEDENTI: Global Petroleum Limited

d 81 F.R.-GP

RESPONSABILE DEL PROCEDIMENTO: Mileto Rigido
 BUIG: LVII-9 ARRIVO: 27/08/2013 AREA: 749,9 km2 FOGLI IIM: 921 ZONA F
 RICHIEDENTI: Global Petroleum Limited

d 82 F.R.-GP

RESPONSABILE DEL PROCEDIMENTO: Mileto Rigido
 BUIG: LVII-9 ARRIVO: 27/08/2013 AREA: 745,7 km2 FOGLI IIM: 921 ZONA F
 RICHIEDENTI: Global Petroleum Limited

d 83 F.R.-GP

RESPONSABILE DEL PROCEDIMENTO: Mileto Rigido
 BUIG: LVII-9 ARRIVO: 27/08/2013 AREA: 745,3 km2 FOGLI IIM: 921 ZONA F
 RICHIEDENTI: Global Petroleum Limited

d 84 F.R.-EL

RESPONSABILE DEL PROCEDIMENTO: Mileto Rigido
 BUIG: LVII-9 ARRIVO: 28/08/2013 AREA: 729,2 km2 FOGLI IIM: 920 ZONA F
 RICHIEDENTI: Edison
 Petroceltic Italia

d 85 F.R.-GM

RESPONSABILE DEL PROCEDIMENTO: Mileto Rigido
 BUIG: LVIII-1 ARRIVO: 17/12/2013 AREA: 748,4 km2 FOGLI IIM: 919 ZONA F
 RICHIEDENTI: Global MED llc

d 86 F.R.-GM

RESPONSABILE DEL PROCEDIMENTO: Mileto Rigido
 BUIG: LVIII-1 ARRIVO: 17/12/2013 AREA: 748,6 km2 FOGLI IIM: 919 ZONA F
 RICHIEDENTI: Global MED llc

d 87 F.R.-GM

RESPONSABILE DEL PROCEDIMENTO: Mileto Rigido
 BUIG: LVIII-1 ARRIVO: 17/12/2013 AREA: 729,5 km2 FOGLI IIM: 919 ZONA F
 RICHIEDENTI: Global MED llc

d 89 F.R.-GM

RESPONSABILE DEL PROCEDIMENTO: Mileto Rigido
 BUIG: LVIII-1 ARRIVO: 17/12/2013 AREA: 744,6 km2 FOGLI IIM: 920 ZONA F
 RICHIEDENTI: Global MED llc

d 90 F.R.-GM

RESPONSABILE DEL PROCEDIMENTO: Mileto Rigido
 BUIG: LVIII-1 ARRIVO: 17/12/2013 AREA: 749,1 km2 FOGLI IIM: ZONA F
 RICHIEDENTI: Global MED llc

d 92 F.R.-EN

RESPONSABILE DEL PROCEDIMENTO: Mileto Rigido
 BUIG: LVIII-3 ARRIVO: 04/02/2014 AREA: 748,7 km2 FOGLI IIM: 919 ZONA F
 RICHIEDENTI: Enel Longanesi Developments

d 149 D.R.-NP

RESPONSABILE DEL PROCEDIMENTO: Mileto Rigido
 BUIG: L-10 ARRIVO: 01/09/2006 AREA: 264,4 km2 FOGLI IIM: 921 ZONA D
 RICHIEDENTI: Northern Petroleum Ltd ZONA F

ISTANZE PER IL CONFERIMENTO DI TITOLI MINERARI - Aggiornamento 31/gennaio/2016

d 171 A.R.-AG

RESPONSABILE DEL PROCEDIMENTO: Mileto Rigido
 BUIG: LVII-8 ARRIVO: 26/07/2013 AREA: 343,5 km2 FOGLI IIM: 923 ZONA A
 RICHIEDENTI: Eni

d 173 A.R.-AD

RESPONSABILE DEL PROCEDIMENTO: Mileto Rigido
 BUIG: LVII-12 ARRIVO: 21/11/2013 AREA: 430,8 km2 FOGLI IIM: 924 ZONA A
 RICHIEDENTI: Adriatic Oil

d 359 C.R.-TU

RESPONSABILE DEL PROCEDIMENTO: Mileto Rigido
 BUIG: LIII-8 ARRIVO: 31/07/2009 AREA: 697,4 km2 FOGLI IIM: 917 ZONA C
 RICHIEDENTI: Nautical Petroleum
 Transunion Petroleum Italia

d 361 C.R.-TU

RESPONSABILE DEL PROCEDIMENTO: Mileto Rigido
 BUIG: LIII-8 ARRIVO: 31/07/2009 AREA: 70,44 km2 FOGLI IIM: 917 ZONA C
 RICHIEDENTI: Nautical Petroleum
 Transunion Petroleum Italia

d 363 C.R.-AX

RESPONSABILE DEL PROCEDIMENTO: Mileto Rigido
 BUIG: LIV-2 ARRIVO: 29/01/2010 AREA: 724,6 km2 FOGLI IIM: 948 ZONA C
 RICHIEDENTI: Audax Energy ZONA G

d 503 B.R.-CS

RESPONSABILE DEL PROCEDIMENTO: Mileto Rigido
 BUIG: LI-5 ARRIVO: 26/04/2007 AREA: 82,61 km2 FOGLI IIM: 923 ZONA B
 RICHIEDENTI: Apennine Energy

d 505 B.R.-EL

RESPONSABILE DEL PROCEDIMENTO: Mileto Rigido
 BUIG: LII-3 ARRIVO: 29/02/2008 AREA: 729,7 km2 FOGLI IIM: 922 ZONA B
 RICHIEDENTI: Petroceltic Italia

d 506 B.R.-EN

RESPONSABILE DEL PROCEDIMENTO: Mileto Rigido
 BUIG: LVIII-7 ARRIVO: 16/06/2014 AREA: 716,4 km2 FOGLI IIM: 923 ZONA B
 RICHIEDENTI: Enel Longanesi Developments

d 507 B.R.-EN

RESPONSABILE DEL PROCEDIMENTO: Mileto Rigido
 BUIG: LVIII-7 ARRIVO: 16/06/2014 AREA: 744,6 km2 FOGLI IIM: 923 ZONA B
 RICHIEDENTI: Enel Longanesi Developments

d 508 B.R.-EN

RESPONSABILE DEL PROCEDIMENTO: Mileto Rigido
 BUIG: LVIII-7 ARRIVO: 16/06/2014 AREA: 695,3 km2 FOGLI IIM: 922 ZONA B
 RICHIEDENTI: Enel Longanesi Developments

d 509 B.R.-EN

RESPONSABILE DEL PROCEDIMENTO: Mileto Rigido
 BUIG: LVIII-7 ARRIVO: 16/06/2014 AREA: 739,5 km2 FOGLI IIM: 922 ZONA B
 RICHIEDENTI: Enel Longanesi Developments

ISTANZE DI CONCESSIONE DI COLTIVAZIONE IN TERRAFERMA

AGOSTA

RESPONSABILE DEL PROCEDIMENTO: Mirella Pernarella
 BUIG: XLVII-1 ARRIVO: 01/09/2003 AREA: 26,93 km2 FOGLI IGM: 77-89 EMILIA ROMAGNA
 RICHIEDENTI: Eni PERMESSO: VALLI DI COMACCHIO

BAGNACAVALLO

RESPONSABILE DEL PROCEDIMENTO: Mirella Pernarella
 BUIG: LIII-3 ARRIVO: 24/02/2009 AREA: 14,75 km2 FOGLI IGM: 89 EMILIA ROMAGNA
 RICHIEDENTI: Longanesi Developments PERMESSO: CASALE COCCHI

ISTANZE PER IL CONFERIMENTO DI TITOLI MINERARI - Aggiornamento 31/gennaio/2016

COLLE SANTO

RESPONSABILE DEL PROCEDIMENTO: Mirella Pernarella
 BUIG: LVIII-3 ARRIVO: 24/02/2009 AREA: 35,72 km2 FOGLI IGM: 146 ABRUZZO
 RICHIEDENTI: Forest CMI PERMESSO: MONTE PALLANO
 Intergie

GRADIZZA

RESPONSABILE DEL PROCEDIMENTO: Mirella Pernarella
 BUIG: LVIII-3 ARRIVO: 07/02/2014 AREA: 21,9 km2 FOGLI IGM: 76 EMILIA ROMAGNA
 RICHIEDENTI: Aleanna Resources LLC PERMESSO: LA PROSPERA
 Northsun Italia
 Petrorep Italiana

S. ALBERTO

RESPONSABILE DEL PROCEDIMENTO: Mirella Pernarella
 BUIG: L-8 ARRIVO: 01/07/2006 AREA: 19,51 km2 FOGLI IGM: EMILIA ROMAGNA
 RICHIEDENTI: Northsun Italia PERMESSO: SAN VINCENZO
 Po Valley Operations PTY

ISTANZE DI CONCESSIONE DI COLTIVAZIONE IN MARE

d 2 G.C.-AG

RESPONSABILE DEL PROCEDIMENTO: Mirella Pernarella
 BUIG: LVIII-9 ARRIVO: 04/08/2009 AREA: 41,1 km2 FOGLI IIM: 917 ZONA G
 RICHIEDENTI: Edison PERMESSO: G.R 14.AG
 Eni

d 26 B.C.-AG

RESPONSABILE DEL PROCEDIMENTO: Mirella Pernarella
 BUIG: XXXII-3 ARRIVO: 15/02/1988 AREA: 5,05 km2 FOGLI IIM: 922 ZONA B
 RICHIEDENTI: Eni PERMESSO: B.R137.AG

d 35 A.C.-AG

RESPONSABILE DEL PROCEDIMENTO: Mirella Pernarella
 BUIG: XLI-4 ARRIVO: 03/03/1997 AREA: 144,17 km2 FOGLI IIM: 924 ZONA A
 RICHIEDENTI: Agip PERMESSO: A.R73.AX
 Stargas Italia
 Total Italia

d 40 A.C.-PY

RESPONSABILE DEL PROCEDIMENTO: Mirella Pernarella
 BUIG: LIX-9 ARRIVO: 06/08/2015 AREA: 65,89 km2 FOGLI IIM: 924 ZONA A
 RICHIEDENTI: Po Valley Operations PTY PERMESSO: A.R94.PY

ISTANZE DI RIATTRIBUZIONE DI GIACIMENTI MARGINALI

CANALDENTE RIATTRIBUZIONE

RESPONSABILE DEL PROCEDIMENTO: Mileto Rigido
 BUIG: LIV-12 ARRIVO: 09/11/2010 AREA: 65,26 km2 FOGLI IGM: BASILICATA
 RICHIEDENTI: Canoel Italia

1 SAN GERVASIO RIATTRIBUZIONE A

RESPONSABILE DEL PROCEDIMENTO: Mileto Rigido
 BUIG: LVI-4 ARRIVO: 30/03/2012 AREA: 77,45 km2 FOGLI IGM: LOMBARDIA
 RICHIEDENTI: R.T.I. tra Bonatti S.p.A. e Orion Energy

1 SAN GERVASIO RIATTRIBUZIONE B

RESPONSABILE DEL PROCEDIMENTO: Mileto Rigido
 BUIG: LVI-4 ARRIVO: 23/03/2012 AREA: 77,45 km2 FOGLI IGM: LOMBARDIA
 RICHIEDENTI: Sogemont

1 SAN GERVASIO RIATTRIBUZIONE C

RESPONSABILE DEL PROCEDIMENTO: Mileto Rigido
 BUIG: LVI-4 ARRIVO: 30/03/2012 AREA: 77,45 km2 FOGLI IGM: LOMBARDIA
 RICHIEDENTI: Independent Energy Solutions

ISTANZE PER IL CONFERIMENTO DI TITOLI MINERARI - Aggiornamento 31/gennaio/2016

TORRENTE VULGANO RIATTRIBUZIONE

RESPONSABILE DEL PROCEDIMENTO: Mileto Rigido
 BUIG: LIV-12 ARRIVO: 09/11/2010 AREA: 41,75 km2 FOGLI IGM: PUGLIA
 RICHIEDENTI: Canoe Italia

ISTANZE DI CONCESSIONE DI STOCCAGGIO

BAGNOLO MELLA STOCCAGGIO

DIRIGENTE DELEGATO: Liliana Panei
 BUIG: LI-10 ARRIVO: 17/09/2007 AREA: 24,07 km2 FOGLI IGM: 47 LOMBARDIA
 RICHIEDENTI: GSEI
 Retragas
 Storengy S.A.

PALAZZO MORONI STOCCAGGIO

DIRIGENTE DELEGATO: Liliana Panei
 BUIG: LII-11 ARRIVO: 03/10/2008 AREA: 4,98 km2 FOGLI IGM: 125 MARCHE
 RICHIEDENTI: Edison

POGGIOFIORITO STOCCAGGIO

DIRIGENTE DELEGATO: Liliana Panei
 BUIG: LI-11 ARRIVO: 26/10/2007 AREA: 10,18 km2 FOGLI IGM: 147 ABRUZZO
 RICHIEDENTI: Gas Plus Italiana

SAN BENEDETTO STOCCAGGIO

DIRIGENTE DELEGATO: Liliana Panei
 BUIG: LI-10 ARRIVO: 14/09/2007 AREA: 15,07 km2 FOGLI IGM: 133 MARCHE
 RICHIEDENTI: Gas Plus Storage
 Gaz de France International - Acea

SINARCA STOCCAGGIO

RESPONSABILE DEL PROCEDIMENTO: Roberto Rocchi
 BUIG: L-7 ARRIVO: 15/06/2006 AREA: 20,43 km2 FOGLI IGM: 154 MOLISE
 RICHIEDENTI: Edison
 Gas Plus Italiana

ISTANZE DI PERMESSO DI RICERCA IN SICILIA

In Sicilia, per la sola terraferma, in virtù dello statuto speciale della regione, la competenza normativa e amministrativa è completamente autonoma.
 I dati riportati sono forniti dal competente ufficio regionale.

BIANCAVILLA

RESPONSABILE DEL PROCEDIMENTO: URIG
 BUIG: LIII-7 ARRIVO: 12/06/2009 AREA: 74 km2 FOGLI IIM: 238 SICILIA
 RICHIEDENTI: Eni Mediterranea Idrocarburi

CASE LA ROCCA

RESPONSABILE DEL PROCEDIMENTO: URIG
 BUIG: LVII-5 ARRIVO: 03/04/2013 AREA: 80 km2 FOGLI IIM: 244 SICILIA
 RICHIEDENTI: Irminio

CONTRADA GIARDINELLO

RESPONSABILE DEL PROCEDIMENTO: URIG
 BUIG: LIV-2 ARRIVO: 04/01/2010 AREA: 380,4 km2 FOGLI IIM: 240 SICILIA
 RICHIEDENTI: Eni Mediterranea Idrocarburi

COSTA DEL SOLE

RESPONSABILE DEL PROCEDIMENTO: URIG
 BUIG: LIV-1 ARRIVO: 18/12/2009 AREA: 41,52 km2 FOGLI IIM: 272 SICILIA
 RICHIEDENTI: Apennine Energy

ENNA

RESPONSABILE DEL PROCEDIMENTO: URIG
 BUIG: XLI-8 ARRIVO: 04/07/1997 AREA: 467,5 km2 FOGLI IIM: 223 SICILIA
 RICHIEDENTI: Italmin Exploration

GOLD

RESPONSABILE DEL PROCEDIMENTO: URIG
 BUIG: LII-11 ARRIVO: 17/10/2008 AREA: 748,82 km2 FOGLI IIM: 236 SICILIA
 RICHIEDENTI: F.M.G. Srl

ISTANZE PER IL CONFERIMENTO DI TITOLI MINERARI - Aggiornamento 31/gennaio/2016

LEBRINO

RESPONSABILE DEL PROCEDIMENTO: URIG
 BUIG: XLIV-12 ARRIVO: 02/11/2000 AREA: 310 km² FOGLI IIM: 230 SICILIA
 RICHIEDENTI: Italmin Exploration

MASSERIA FRISELLA

RESPONSABILE DEL PROCEDIMENTO: URIG
 BUIG: LV-9 ARRIVO: 17/08/2011 AREA: 681,66 km² FOGLI IIM: 258 SICILIA
 RICHIEDENTI: Enel Longanesi Developments

PETRALIA SOPRANA

RESPONSABILE DEL PROCEDIMENTO: URIG
 BUIG: LII-5 ARRIVO: 09/04/2008 AREA: 727,5 km² FOGLI IIM: 235 SICILIA
 RICHIEDENTI: Eni Mediterranea Idrocarburi

TORRENTE RIZZUTO

RESPONSABILE DEL PROCEDIMENTO: URIG
 BUIG: LV-10 ARRIVO: 15/09/2011 AREA: 692,04 km² FOGLI IIM: 243 SICILIA
 RICHIEDENTI: Mac Oil

ISTANZE DI CONCESSIONE DI COLTIVAZIONE IN SICILIA

In Sicilia, per la sola terraferma, in virtù dello statuto speciale della regione, la competenza normativa e amministrativa è completamente autonoma.
 I dati riportati sono forniti dal competente ufficio regionale.

BONINCONTRO

RESPONSABILE DEL PROCEDIMENTO: URIG
 BUIG: I-2 ARRIVO: 01/01/1957 AREA: 32,3 km² FOGLI IIM: SICILIA
 RICHIEDENTI: Petrex Italia

CINQUEVIE

RESPONSABILE DEL PROCEDIMENTO: URIG
 BUIG: I-2 ARRIVO: 01/01/1957 AREA: 71 km² FOGLI IIM: SICILIA
 RICHIEDENTI: Eni Mediterranea Idrocarburi

PIANO LUPO

RESPONSABILE DEL PROCEDIMENTO: URIG
 BUIG: I-2 ARRIVO: 01/01/1957 AREA: 61,57 km² FOGLI IIM: SICILIA
 RICHIEDENTI: Eni Mediterranea Idrocarburi

ISTANZE DI PERMESSO DI RICERCA DI RISORSE GEOTERMICHE

5 ANGLONA

RESPONSABILE DEL PROCEDIMENTO: Competenza regionale
 BUIG: LV-7 ARRIVO: 24/06/2011 AREA: 300 km² FOGLI IGM: SARDEGNA
 RICHIEDENTI: Unione Comuni Anglona

ARLENA DI CASTRO

RESPONSABILE DEL PROCEDIMENTO: Competenza regionale
 BUIG: LV-9 ARRIVO: 02/08/2011 AREA: 46,6 km² FOGLI IGM: LAZIO
 RICHIEDENTI: Futuro Energia

BAGNI ODDINI

RESPONSABILE DEL PROCEDIMENTO: Competenza regionale
 BUIG: LV-1 ARRIVO: 29/12/2010 AREA: 7,87 km² FOGLI IGM: SARDEGNA
 RICHIEDENTI: INI Fabi

BOCCEA

RESPONSABILE DEL PROCEDIMENTO: Competenza regionale
 BUIG: LV-8 ARRIVO: 07/07/2011 AREA: 94,6 km² FOGLI IGM: LAZIO
 RICHIEDENTI: Geothermics Italy

CAMPO GEOTERMICO EOLIANO

RESPONSABILE DEL PROCEDIMENTO: URIG
 BUIG: LIII-6 ARRIVO: 25/05/2009 AREA: 102,4 km² FOGLI IGM: 244 SICILIA
 RICHIEDENTI: K Energy

ISTANZE PER IL CONFERIMENTO DI TITOLI MINERARI - Aggiornamento 31/gennaio/2016

CAMPO GEOTERMICO GERBINI

RESPONSABILE DEL PROCEDIMENTO: URIG
 BUIG: LIII-6 ARRIVO: 25/05/2009 AREA: 165 km2 FOGLI IGM: 269 SICILIA
 RICHIEDENTI: K Energy

CAMPO GEOTERMICO PANTELLERIA

RESPONSABILE DEL PROCEDIMENTO: URIG
 BUIG: LIII-6 ARRIVO: 25/05/2009 AREA: 2,5 km2 FOGLI IGM: SICILIA
 RICHIEDENTI: K Energy

CAMPO GEOTERMICO SCIACCA

RESPONSABILE DEL PROCEDIMENTO: URIG
 BUIG: LIII-6 ARRIVO: 25/05/2009 AREA: 460 km2 FOGLI IGM: 266 SICILIA
 RICHIEDENTI: K Energy

CASALINO

RESPONSABILE DEL PROCEDIMENTO: Competenza regionale
 BUIG: LVI-8 ARRIVO: 02/07/2012 AREA: 25,4 km2 FOGLI IGM: LAZIO
 RICHIEDENTI: Malalbergo S.r.l.

CASTRO

RESPONSABILE DEL PROCEDIMENTO: Competenza regionale
 BUIG: LVI-8 ARRIVO: 16/07/2012 AREA: 20,3 km2 FOGLI IGM: LAZIO
 RICHIEDENTI: Malalbergo S.r.l.

CELLENO

RESPONSABILE DEL PROCEDIMENTO: Competenza regionale
 BUIG: LVI-8 ARRIVO: 10/07/2012 AREA: 124,2 km2 FOGLI IGM: LAZIO
 RICHIEDENTI: Geoenergy

6 CENTENO

RESPONSABILE DEL PROCEDIMENTO: Competenza regionale
 BUIG: LV-9 ARRIVO: 17/08/2011 AREA: 30,3 km2 FOGLI IGM: LAZIO
 RICHIEDENTI: Sorgenia Geothermal TOSCANA

COLLI ALBANI

RESPONSABILE DEL PROCEDIMENTO: Competenza regionale
 BUIG: LVI-4 ARRIVO: 07/03/2012 AREA: 84,6 km2 FOGLI IGM: LAZIO
 RICHIEDENTI: Tombelle

CUGLIERI

RESPONSABILE DEL PROCEDIMENTO: Competenza regionale
 BUIG: LII-11 ARRIVO: 28/10/2008 AREA: 121,7 km2 FOGLI IGM: SARDEGNA
 RICHIEDENTI: Exergia Toscana

FIUMICINO

RESPONSABILE DEL PROCEDIMENTO: Competenza regionale
 BUIG: LV-1 ARRIVO: 13/12/2010 AREA: 75 km2 FOGLI IGM: LAZIO
 RICHIEDENTI: ETA Tecnologie Avanzate

4 FORMELLO

RESPONSABILE DEL PROCEDIMENTO: Competenza regionale
 BUIG: LIV-12 ARRIVO: 10/11/2010 AREA: 115,06 km2 FOGLI IGM: LAZIO
 RICHIEDENTI: Power Field

GARDA SUD

RESPONSABILE DEL PROCEDIMENTO: Competenza regionale
 BUIG: LVI-1 ARRIVO: 21/12/2011 AREA: 115 km2 FOGLI IGM: LOMBARDIA
 RICHIEDENTI: Garda Uno

GROTTE DI CASTRO

RESPONSABILE DEL PROCEDIMENTO: Competenza regionale
 BUIG: LV-6 ARRIVO: 03/05/2011 AREA: 72,12 km2 FOGLI IGM: LAZIO
 RICHIEDENTI: Power Field

2 LA RICCIA

RESPONSABILE DEL PROCEDIMENTO: Competenza regionale
 BUIG: LV-6 ARRIVO: 26/05/2011 AREA: 37 km2 FOGLI IGM: LAZIO
 RICHIEDENTI: Iterna

ISTANZE PER IL CONFERIMENTO DI TITOLI MINERARI - Aggiornamento 31/gennaio/2016

LAGO DI ALBANO

RESPONSABILE DEL PROCEDIMENTO: Competenza regionale
 BUIG: LIV-12 ARRIVO: 22/11/2010 AREA: 145,39 km2 FOGLI IGM: LAZIO
 RICHIEDENTI: Tombelle

LAGO DI BOLSENA

RESPONSABILE DEL PROCEDIMENTO: Competenza regionale
 BUIG: LV-1 ARRIVO: 07/12/2010 AREA: 156,23 km2 FOGLI IGM: LAZIO
 RICHIEDENTI: Tombelle UMBRIA

LAGO DI BRACCIANO

RESPONSABILE DEL PROCEDIMENTO: Competenza regionale
 BUIG: LIV-12 ARRIVO: 08/11/2010 AREA: 70 km2 FOGLI IGM: LAZIO
 RICHIEDENTI: Tombelle

5 MARTIS

RESPONSABILE DEL PROCEDIMENTO: Competenza regionale
 BUIG: LV-7 ARRIVO: 09/06/2011 AREA: 278,5 km2 FOGLI IGM: SARDEGNA
 RICHIEDENTI: Geoenergy

MOLETTA

RESPONSABILE DEL PROCEDIMENTO: Competenza regionale
 BUIG: LV-7 ARRIVO: 21/06/2011 AREA: 15 km2 FOGLI IGM: LAZIO
 RICHIEDENTI: Iterna

MONTALFINA

RESPONSABILE DEL PROCEDIMENTO: Competenza regionale
 BUIG: LVII-7 ARRIVO: 11/06/2013 AREA: 34,24 km2 FOGLI IGM: 129 UMBRIA
 RICHIEDENTI: Tosco Geo

4 MONTE AGUZZO

RESPONSABILE DEL PROCEDIMENTO: Competenza regionale
 BUIG: LV-2 ARRIVO: 28/01/2011 AREA: 140,5 km2 FOGLI IGM: LAZIO
 RICHIEDENTI: Steam

MONTE FUMAIOLO

RESPONSABILE DEL PROCEDIMENTO: Competenza regionale
 BUIG: LVI-12 ARRIVO: 29/11/2012 AREA: 51,7 km2 FOGLI IGM: LAZIO
 RICHIEDENTI: Malalbergo S.r.l.

MONTE RUBIAGLIO

RESPONSABILE DEL PROCEDIMENTO: Competenza regionale
 BUIG: LVII-7 ARRIVO: 11/06/2013 AREA: 36,2 km2 FOGLI IGM: 129 UMBRIA
 RICHIEDENTI: Tosco Geo

3 MONTEROSI

RESPONSABILE DEL PROCEDIMENTO: Competenza regionale
 BUIG: LIV-12 ARRIVO: 10/11/2010 AREA: 158,17 km2 FOGLI IGM: LAZIO
 RICHIEDENTI: Power Field

6 PONTE RIGO

RESPONSABILE DEL PROCEDIMENTO: Competenza regionale
 BUIG: LV-7 ARRIVO: 10/06/2011 AREA: 30 km2 FOGLI IGM: LAZIO
 RICHIEDENTI: Iterna TOSCANA

S. MARIA DI SALA

RESPONSABILE DEL PROCEDIMENTO: Competenza regionale
 BUIG: LVI-8 ARRIVO: 16/07/2012 AREA: 12,7 km2 FOGLI IGM: LAZIO
 RICHIEDENTI: Malalbergo S.r.l.

2 SABATINI SUD

RESPONSABILE DEL PROCEDIMENTO: Competenza regionale
 BUIG: LV-6 ARRIVO: 16/05/2011 AREA: 56,3 km2 FOGLI IGM: LAZIO
 RICHIEDENTI: Steam

1 SACROFANO A

RESPONSABILE DEL PROCEDIMENTO: Competenza regionale
 BUIG: LV-11 ARRIVO: 29/10/2011 AREA: 35 km2 FOGLI IGM: LAZIO
 RICHIEDENTI: Svolta Geotermica S.r.l.

ISTANZE PER IL CONFERIMENTO DI TITOLI MINERARI - Aggiornamento 31/gennaio/2016

1	SACROFANO B RESPONSABILE DEL PROCEDIMENTO: Competenza regionale BUIG: LVI-5 ARRIVO: 02/04/2012 AREA: 35 km2 FOGLI IGM: LAZIO RICHIEDENTI: Power Field
5	SEDINI RESPONSABILE DEL PROCEDIMENTO: Competenza regionale BUIG: LV-7 ARRIVO: 09/06/2011 AREA: 296,18 km2 FOGLI IGM: SARDEGNA RICHIEDENTI: Geoenergy
	SEGGIANO RESPONSABILE DEL PROCEDIMENTO: Competenza regionale BUIG: LVII-12 ARRIVO: 07/11/2013 AREA: 40,26 km2 FOGLI IGM: TOSCANA RICHIEDENTI: Vega
3	SUTRI RESPONSABILE DEL PROCEDIMENTO: Competenza regionale BUIG: LIV-12 ARRIVO: 20/11/2010 AREA: 101,9 km2 FOGLI IGM: LAZIO RICHIEDENTI: Steam
	TUSCANIA RESPONSABILE DEL PROCEDIMENTO: Competenza regionale BUIG: LVI-1 ARRIVO: 19/12/2011 AREA: 71,2 km2 FOGLI IGM: LAZIO RICHIEDENTI: Futuro Energia

ISTANZE DI CONCESSIONE DI COLTIVAZIONE DI RISORSE GEOTERMICHE

	ABBADIA SAN SALVATORE RESPONSABILE DEL PROCEDIMENTO: Competenza regionale BUIG: -1 ARRIVO: AREA: 2,52 km2 FOGLI IGM: TOSCANA RICHIEDENTI: Enel UNG
	MILIA RESPONSABILE DEL PROCEDIMENTO: Competenza regionale BUIG: LVI-5 ARRIVO: 24/04/2012 AREA: 25,11 km2 FOGLI IGM: TOSCANA RICHIEDENTI: Enel Green Power PERMESSO: MACCHIA AL TORO

ISTANZE DI PERMESSO DI RICERCA DI RISORSE GEOTERMICHE FINALIZZATO ALLA SPERIMENTAZIONE DI IMPIANTI PILOTA

	CASA DEL CORTO DIRIGENTE DELEGATO: Marcello Saralli BUIG: LV-12 ARRIVO: 25/11/2011 AREA: 5,04 km2 FOGLI IIM: TOSCANA RICHIEDENTI: Svolta Geotermica S.r.l.
	CASTEL GIORGIO-TORRE ALFINA DIRIGENTE DELEGATO: Marcello Saralli BUIG: LV-8 ARRIVO: 19/07/2011 AREA: 22,71 km2 FOGLI IIM: 129-130 LAZIO RICHIEDENTI: ITW-LKW Geotermia Italia UMBRIA
	CASTELNUOVO DIRIGENTE DELEGATO: Marcello Saralli BUIG: LVII-5 ARRIVO: 29/04/2013 AREA: 7,49 km2 FOGLI IIM: TOSCANA RICHIEDENTI: Tosco Geo
	CORTOLLA DIRIGENTE DELEGATO: Marcello Saralli BUIG: LV-9 ARRIVO: 24/08/2011 AREA: 22,54 km2 FOGLI IIM: 112 TOSCANA RICHIEDENTI: R.T.I. Renewem - Co.Svi.G.
	FORIO DIRIGENTE DELEGATO: Marcello Saralli BUIG: LVI-3 ARRIVO: 20/02/2012 AREA: 36,78 km2 FOGLI IIM: 183-184 CAMPANIA RICHIEDENTI: IschiaGeoTermia

ISTANZE PER IL CONFERIMENTO DI TITOLI MINERARI - Aggiornamento 31/gennaio/2016

MONTENERO

DIRIGENTE DELEGATO: Marcello Saralli
BUIG: LVI-3 ARRIVO: 27/02/2012 AREA: 30,19 km2 FOGLI IIM: 129 TOSCANA
RICHIEDENTI: Gesto Italia

SCARFOGLIO

DIRIGENTE DELEGATO: Marcello Saralli
BUIG: LVI-8 ARRIVO: 17/07/2012 AREA: 22,34 km2 FOGLI IIM: 184 CAMPANIA
RICHIEDENTI: Geoelectric

SERRACONA

DIRIGENTE DELEGATO: Marcello Saralli
BUIG: LIX-12 ARRIVO: 10/11/2015 AREA: 15 km2 FOGLI IIM: 120 TOSCANA
RICHIEDENTI: Graziella Green Power

**ISTANZE DI LICENZA DI ESPLORAZIONE PER LO STOCCAGGIO DI BISSIDO
DI CARBONIO**

SIBILLA

DIRIGENTE DELEGATO: Liliana Panei
BUIG: LVI-3 ARRIVO: 03/02/2012 AREA: 218,14 km2 FOGLI IIM: 923 ZONA B
RICHIEDENTI: Independent Gas Management

ELENCO DEI TITOLI VIGENTI

L'elenco dei titoli vigenti è consultabile anche on-line sul sito web dell'UNMIG all'indirizzo:
<http://unmig.mise.gov.it>

INDICE DEI TITOLI MINERARI

Aggiornamento: 31/gennaio/2016

PERMESSI DI RICERCA DI IDROCARBURI IN TERRAFERMA

DENOMINAZIONE	CODICE
A	
ABBADIA CERRETO	717
ALIANO	492
B	
BADILE	714
BARDONE	546
BELGIOIOSO	2107
BIBBIANO	715
BOSCO	2117
BOSCONERO	2123
BUCCHIANICO	422
BUGIA	2100
C	
CADELBOSCO DI SOPRA	2112
CALCIO	2113
CARISIO	543
CARITA'	723
CASALE COCCHI	690
CASCINA ALBERTO	2130
CASCINA GRAZIOSA	2131
CASCINA S. PIETRO	514
CASONI	2116
CASTELVERDE	2121
CIVITA	496
COGNO	517
COLFELICE	2115
COLLE DEI NIDI	2126
COLLE DELLA GUARDIA	2128
COLLE GINESTRE	2109
CORANA	548
CORTE DEI SIGNORI	683
CROCETTA	507
D	
DARDAGNOLA	2118
E	
ELEONORA	2120
F	
FAENZA	2119
FANTOZZA	2106
FIUME ANIENE	481
FIUME ARNONE	523
FOSSO VALDIENNA	437
G	
GRATTASSASSO	2111
J	
JOLANDA DI SAVOIA	688
L	
LA PROSPERA	691
LAGO DEL SALTO	482
M	
MASSERIA MONTAROZZO	2127
MELZO	2125
MOLINO	720
MONTALBANO	539
MONTE NEGRO	2103
MONTE PALLANO	531
MONTELURO	700
MONTEMARCIANO	541
MONTOTONE	2122

MUTIGNANO	501
N	
NUSCO	2105
O	
OPERA	719
ORTONA	524
P	
PANNOCCHIA	721
PESCOENNATARO	508
PODERE GALLINA	697
PONTE DEI GRILLI	699
PONTE DEL DIAVOLO	698
PORTOMAGGIORE	2114
POSTA NUOVA	545
R	
RECANATI	708
RONSECCO	2108
S	
S. MARIA GORETTI	2129
SAN MARCO	525
SAN VINCENZO	510
SANTA CROCE	2110
SASSUOLO	716
SCARPIZZOLO	2133
SERRA S. BERNARDO	410
SETTECERRI	454
SORA	484
T	
TEANA	485
TEMPA MOLIANO	438
TORRENTE ACQUA FREDDA	2102
TORRENTE ALVO	2104
TORRENTE LA VELLA	544
TORRENTE NURE	512
TORRENTE PARMA	696
TOZZONA	2124
TRIGOLO	724
V	
VIGEVANO	460
VILLA GIGLI	722
Z	
ZAPPOLINO	2101

PERMESSI DI RICERCA DI IDROCARBURI IN SICILIA

DENOMINAZIONE	CODICE
C	
CASTRONUOVO	307
F	
FIUME TELLARO	302
FRIDDANI	305
M	
MONTEMAGGIORE BELSITO	306
P	
PASSO DI PIAZZA	304
PATERNO'	303
S	
SCICLI	308

PERMESSI DI RICERCA DI IDROCARBURI IN MARE

DENOMINAZIONE	CODICE
A	
A.R. 78.RC	549
A.R. 80.AG	566
A.R. 81.FR	570
A.R. 87.AG	625
A.R. 91.EA	638
A.R. 92.EA	639
A.R. 93.EA	640
A.R. 94.PY	2003
B	
B.R.268.RG	671
B.R.269.GC	673
B.R.270.EL	2001
B.R.271.EL	2002
B.R.272.EL	2004
B.R.273.EN	2006
B.R.274.EL	2134
C	
C.R.146.NP	668
C.R.148.VG	676
C.R.149.NP	2132
D	
D.R. 74.AP	2005
F	
F.R. 39.NP	680
F.R. 40.NP	681
G	
G.R. 13.AG	657
G.R. 14.AG	656
G.R. 15.PU	667

CONCESSIONI DI COLTIVAZIONE DI IDROCARBURI IN TERRAFERMA

DENOMINAZIONE	CODICE
A	
AGLAVIZZA	939
ALFONSINE	922
B	
BAGNOLO MELLA	905
BARIGAZZO	704
BOMBIANA	884
C	
CA' BELLAVISTA	712
CALCIANO	816
CANDELA	789
CANONICA	910
CAPO COLONNE	809
CAPPARUCCIA	933
CASA BALLEANI	731
CASA MAGGI	871
CASA TONETTO	941
CASCINA CASTELLO	934
CASTEGGIO	889
CAVIAGA	890
CIGNONE	891
COLABELLA	830

COLLE DI LAURO	790
COLLE S. GIOVANNI	937
CORTEMAGGIORE	892
D	
DOSSO DEGLI ANGELI	902
F	
FILETTO	788
FIUME TENNA	800
FIUME TRESTE	810
FONTE SAN DAMIANO	848
FORNOVO DI TARO	881
G	
GAGGIANO	904
GAGGIOLA	713
GARAGUSO	783
GORGOGNONE	928
GRECCHIA	703
I	
IL SALICE	846
L	
LUCERA	885
M	
MACCHIA DI PIERNO	852
MACERATA	829
MAFALDA	828
MANARA	886
MANCHE DI CIMALIA	779
MASSERIA ACQUASALSA	798
MASSERIA GROTTAVECCHIA	849
MASSERIA MONACO	836
MASSERIA PETRILLI	868
MASSERIA VERTICCHIO	819
MASSERIA VIORANO	874
MASSIGNANO	877
MELANICO	821
MEZZOCOLLE	936
MIGLIANICO	930
MIRANDOLA	915
MISANO ADRIATICO	858
MOLINAZZO	718
MONTE CANTIERE	845
MONTE CASTELLANO	795
MONTE MORRONE	808
MONTE URANO	867
MONTE VERDESE	870
MONTE VRECCIARO	838
MONTEARDONE	878
MONTEGRANARO	875
MONTIGNANO	839
N	
NOVA SIRI SCALO	751
O	
ORSINO	834
OVANENGO	908
P	
PECORARO	843
PESSANO	911
PIETRAMALA	926
PIGAZZANO	837
POGGIO CASTIONE	749
POLICORO	859
POMPOSA	888
PONTETIDONE	894
PORTO CIVITANOVA	853
PORTO CORSINI TERRA	916
POZZA	711
Q	
QUARTO	931

R	
RAPAGNANO	938
RAVENNA TERRA	917
RECOLETA	927
RECOVATO	918
S	
S. ANDREA	869
S. BENEDETTO DEL TRONTO	826
S. MARIA IMBARO	817
S. MARIA NUOVA	842
S. MAURO	864
S. TEODORO	857
SALGASTRI	707
SALSOMAGGIORE I	726
SALSOMAGGIORE II	725
SAN BASILE	854
SAN GERVASIO	906
SAN LORENZO	940
SAN MARCO	862
SAN POTITO	920
SANTERNO	924
SCANZANO	865
SEDIA D'ORLANDO	762
SERRA PIZZUTA	802
SETTALA	913
SETTEFINESTRE	841
SILLARO	935
SORESINA	897
SPILAMBERTO	914
STRANGOLAGALLI	785
T	
TEMPA ROSSA	823
TERTIVERI	804
TOMBOLO	850
TORRENTE CELONE	861
TORRENTE CIGNO	856
TORRENTE MENOCCHIA	796
TORRENTE VULGANO	805
TRESIGALLO	921
TRIGNANO	709
V	
VAL D'AGRI	932
VALLE DEL ROVELLO	876
VESCOVATO	899
VETTA	706
VILLAFORTUNA-TRECATE	900

CONCESSIONI DI COLTIVAZIONE DI IDROCARBURI IN SICILIA

DENOMINAZIONE	CODICE
B	
BRONTE - S.NICOLA	320
C	
CASE SCHILLACI	331
COMISO II	321
F	
FIUMETTO	322
G	
GAGLIANO	323
GELA	324
GIAURONE	325
I	
IRMINIO	326
L	
LIPPONE - MAZARA DEL VALLO	327

N	
NOTO	330
R	
RAGUSA	328
ROCCA CAVALLO	329
S	
S. ANNA	333
SAMPERI	332

CONCESSIONI DI COLTIVAZIONE DI IDROCARBURI IN MARE

DENOMINAZIONE	CODICE
A	
A.C. 1.AG	956
A.C. 2.AS	958
A.C. 3.AS	959
A.C. 4.AS	960
A.C. 5.AV	964
A.C. 6.AS	967
A.C. 7.AS	965
A.C. 8.ME	970
A.C. 9.AG	978
A.C. 10.AG	980
A.C. 11.AG	981
A.C. 12.AG	984
A.C. 13.AS	985
A.C. 14.AS	989
A.C. 15.AX	990
A.C. 16.AG	995
A.C. 17.AG	1000
A.C. 18.AG	1001
A.C. 19.PI	1004
A.C. 20.AG	1005
A.C. 21.AG	1006
A.C. 22.EA	1009
A.C. 23.EA	1010
A.C. 24.EA	1011
A.C. 25.EA	1012
A.C. 26.EA	1013
A.C. 27.EA	1014
A.C. 28.EA	1015
A.C. 29.EA	1016
A.C. 30.EA	1017
A.C. 31.EA	1018
A.C. 32.AG	1019
A.C. 33.AG	1021
A.C. 34.AG	1022
A.C. 35.AG	1023
A.C. 36.AG	1024
B	
B.C. 1.LF	954
B.C. 2.LF	957
B.C. 3.AS	961
B.C. 4.AS	962
B.C. 5.AS	966
B.C. 7.LF	968
B.C. 8.LF	971
B.C. 9.AS	973
B.C. 10.AS	977
B.C. 11.AS	979
B.C. 12.AS	988
B.C. 13.AS	986
B.C. 14.AS	987
B.C. 15.AV	993
B.C. 17.TO	996
B.C. 18.RI	997
B.C. 20.AS	1002
B.C. 21.AG	1007
B.C. 22.AG	1020
B.C. 23.AG	1025

C	
C.C 1.AG	955
C.C 3.AG	975
C.C 6.EO	991
CERVIA MARE	952
D	
D.C 1.AG	963
D.C 2.AG	972
D.C 3.AG	976
D.C 4.AG	983
F	
F.C 1.AG	998
F.C 2.AG	1003
FASCIA CERVIA MARE	953
G	
G.C 1.AG	1026
P	
PORTO CORSINI MARE	1008

F	
FRANCIACORTA	351
G	
GERFALCO	378
GUARDISTALLO	379
I	
IGIA RISORSE GEOTERMICHE	396
L	
LA GRASCETA	401
LA GUARDIOLA	402
LA VEDUTA	399
LAGO DI VICO	389
LE CASCINELLE	374
M	
MALPAGA	405
MAZZOLLA	356
MENSANO	357
MONTALCINO	383
MONTE LABBRO	358
MONTE SANTA CROCE	370
MONTEBAMBOLI	367
MONTEGEMOLI	368
MONTERONI	407
MONTORIO	388
MURCI	359
MURLO	371
P	
PANTELLERIA	350
PECCIOLI	380
PERETA	382
PIANA DEL DIAVOLO	390
POGGIO FORTE	408
POGGIO MONTONE	362
POMONTE	387
R	
RIPA D'ORCIA	403
ROCCASTRADA	364
ROMA OVEST	366
S	
SAN GAVINO MONREALE	406
SCANSANO	394
T	
TOBIA	391
TORRENIERI	404
V	
VALLE DI SUJO	392

P	
PIANCASTAGNAIO	11
R	
RIO SECCO	12
T	
TRAVALE	26
V	
VALENTANO	32
VICENZA	17

CONCESSIONI DI STOCCAGGIO DI IDROCARBURI IN TERRAFERMA

DENOMINAZIONE	CODICE
A	
ALFONSINE STOCCAGGIO	2922
B	
BORDOLANO STOCCAGGIO	2923
BRUGHERIO STOCCAGGIO	2903
C	
CELLINO STOCCAGGIO	2794
COLLALTO STOCCAGGIO	2814
CORNEGLIANO STOCCAGGIO	2925
CORTEMAGGIORE STOCCAGGIO	2892
CUGNO LE MACINE STOCCAGGIO	2926
F	
FIUME TRESTE STOCCAGGIO	2810
M	
MINERBIO STOCCAGGIO	2907
R	
RIPALTA STOCCAGGIO	2896
S	
SABBIONCELLO STOCCAGGIO	2921
SAN POTITO E COTIGNOLA STOCCA	2924
SERGNANO STOCCAGGIO	2912
SETTALA STOCCAGGIO	2813

CONCESSIONI DI COLTIVAZIONE DI RISORSE GEOTERMICHE IN TERRAFERMA

DENOMINAZIONE	CODICE
B	
BAGNORE	5
C	
CANNETO	21
CHIUSDINO	28
F	
FERRARA	15
L	
LARDERELLO	22
LUSTIGNANO	23

PERMESSI DI RICERCA DI RISORSE GEOTERMICHE IN TERRAFERMA

DENOMINAZIONE	CODICE
B	
BAGNOLO	375
BOCCHEGGIANO	352
C	
CAMPIGLIA D'ORCIA	400
CASTIGLIONE D'ORCIA	377
CELLE SUL RIGO	376
CELLERE	398
CINIGIANO	354

ELENCO DEI PERMESSI DI RICERCA ACCORDATI NELLA TERRAFERMA - Aggiornamento 31/gennaio/2016

PERMESSI DI RICERCA ACCORDATI NELLA TERRAFERMA

Leggi 11 gennaio 1957, n. 6, 21 luglio 1967, n. 613 e successive modificazioni, 9 gennaio 1991, n. 9 e Decreto Legislativo 25 novembre 1996, n. 625

Nella terraferma sono vigenti n. 83 PERMESSI DI RICERCA per complessivi 23161,79 Km²

Regione	Numero permessi	Superficie (Km ²)
ABRUZZO	11	2.213,06
BASILICATA	10	1.358,61
CAMPANIA	2	802,90
EMILIA ROMAGNA	31	6.021,86
LAZIO	5	2.556,85
LOMBARDIA	15	3.907,21
MARCHE	8	865,85
MOLISE	5	885,40
PIEMONTE	7	3.130,15
PUGLIA	2	309,15
SARDEGNA	1	443,00
TOSCANA	1	142,50
VENETO	1	525,25

Nota:
Nella tabella i titoli afferenti a due o più regioni sono conteggiati più volte, una per ciascuna regione mentre a ciascuna regione viene attribuita la parte di area del titolo minerario ad essa afferente.

ELENCO DEI PERMESSI DI RICERCA ACCORDATI NELLA TERRAFERMA - Aggiornamento 31/gennaio/2016

410

CODICE E DENOMINAZIONE DEL PERMESSO	TITOLARI DEL PERMESSO e relative quote di partecipazione (%)	PROVVEDIMENTI CONCERNENTI IL PERMESSO		PERIODO DI VIGENZA	SCADENZA	AREA (km2)	UBICAZIONE DEL PERMESSO
		Data	Natura del provvedimento				
SERRA S. BERNARDO Nota: Sospeso.	ROCKHOPPER ITALIA (22,89) (r.u.)	11/7/1994	Conferimento	11/7/1994	13/07/2013	268,56	BASILICATA (268,56)
	ENI (63,34) TOTAL E&P ITALIA (13,77)	6/3/1995	Trasferimento quota	9/1/1995	1 ^a proroga		
		14/6/1996	Trasferimento quota e nomina r.u.	1/1/1996			
		14/6/1996	Cambio intestazione quota	23/1/1996			
		5/12/1996	Trasferimento quote	14/10/1996			
		28/8/1997	Trasferimento quota	1/7/1997			
		13/2/1998	Cambio intestazione quota	1/1/1998			
		20/2/1998	Trasferimento quota	29/1/1998			
		21/9/1998	Assunzione quota	24/7/1998			
		5/2/1999	Trasferimento quote	30/10/1998			
		20/3/2000	Cambio intestazione quota	1/1/2000			
		29/11/2000	Cambio intestazione quota	3/3/2000			
		20/4/2001	Cambio intestazione quota	1/10/2000			
		25/3/2002	Assunzione quota	7/11/2000			
		5/4/2002	Trasferimento quota	29/11/2001			
		14/6/2002	Sospensione decorrenza vigenza	11/7/2000			
		16/7/2003	Cambio intestazione quota	26/5/2003			
		10/11/2003	Trasferimento quota	30/9/2003			
		12/2/2004	Intestazione quota	1/12/2003			
		30/6/2005	Determinazione scadenza vigenza	22/2/2005			
		30/6/2005	Trasferimento quota	26/4/2005			
		30/8/2005	Proroga e riduzione	23/2/2005			
		30/3/2007	Assunzione quota	15/1/2007			
		17/12/2007	Sospensione decorso temporale	30/4/2007			
		16/4/2008	Cambio intestazione quota	12/2/2008			
		9/7/2008	Sospensione decorso temporale	30/4/2007			
		9/7/2008	Trasferimento quote	4/2/2008			
		9/2/2010	Trasferimento quota	1/1/2010			
		23/2/2015	Modifica denominazione sociale	3/12/2014			

422

CODICE E DENOMINAZIONE DEL PERMESSO	TITOLARI DEL PERMESSO e relative quote di partecipazione (%)	PROVVEDIMENTI CONCERNENTI IL PERMESSO		PERIODO DI VIGENZA	SCADENZA	AREA (km2)	UBICAZIONE DEL PERMESSO
		Data	Natura del provvedimento				
BUCCHIANICO Nota: L'area del permesso di ricerca è così ridotta in seguito al rilascio della concessione di coltivazione Miglianico. Sospeso.	ADRIATICA IDROCARBURI (100) (r.u.)	25/7/1996	Conferimento	25/7/1996	25/07/2008	178,96	ABRUZZO (178,96)
		13/2/1998	Cambio intestazione	1/1/1998	2 ^a proroga		
		27/2/2003	Riduzione area	19/4/2002			
		27/2/2003	Proroga	25/2/2005			
		20/11/2007	Proroga	25/7/2005			
		9/7/2008	Sospensione decorso temporale	27/9/2007			
		9/2/2010	Trasferimento	1/1/2010			

ELENCO DEI PERMESSI DI RICERCA ACCORDATI NELLA TERRAFERMA - Aggiornamento 31/gennaio/2016

CODICE E DENOMINAZIONE DEL PERMESSO	TITOLARI DEL PERMESSO e relative quote di partecipazione (%)	PROVEDIMENTI CONCERNENTI IL PERMESSO		PERIODO DI VIGENZA	SCADENZA	AREA (km2)	UBICAZIONE DEL PERMESSO
		Data	Natura del provvedimento				
437 FOSSO VALDIENNA Nota: Sospeso.	TOTAL E&P ITALIA (83,4) (r.u.) SHELL ITALIA E&P (9,3) ENI (7,3)	5/12/1996	Natura del provvedimento Conferimento	1° periodo	05/12/2002	34	BASILICATA (34)
		13/2/1998	Cambio intestazione	28/7/1997			
		15/3/2000	Trasferimento quote e nomina r.u.	29/10/1999			
		20/3/2000	Cambio intestazione quota	1/1/2000			
		29/11/2000	Cambio intestazione quota	3/3/2000			
		20/4/2001	Cambio intestazione quote	1/10/2000			
		5/6/2003	Cambio intestazione quota	1/5/2003			
		30/6/2003	Sospensione decorso temporale	22/4/2002			
		16/7/2003	Cambio intestazione quota	26/5/2003			
		12/2/2004	Cambio intestazione quota	31/12/2003			
		9/2/2010	Trasferimento quota	1/1/2010			
		23/9/2011	Trasferimento quota	16/9/2011			

CODICE E DENOMINAZIONE DEL PERMESSO	TITOLARI DEL PERMESSO e relative quote di partecipazione (%)	PROVEDIMENTI CONCERNENTI IL PERMESSO		PERIODO DI VIGENZA	SCADENZA	AREA (km2)	UBICAZIONE DEL PERMESSO
		Data	Natura del provvedimento				
438 TEMPA MOLIANO Nota: Sospeso.	TOTAL E&P ITALIA (83,4) (r.u.) SHELL ITALIA E&P (9,3) ENI (7,3)	5/12/1996	Natura del provvedimento Conferimento	1° periodo	05/12/2002	57,48	BASILICATA (57,48)
		13/2/1998	Cambio intestazione	28/7/1997			
		15/3/2000	Trasferimento quote e nomina r.u.	29/10/1999			
		20/3/2000	Cambio intestazione quota	1/1/2000			
		29/11/2000	Cambio intestazione quota	3/3/2000			
		20/4/2001	Cambio intestazione quote	1/10/2000			
		5/6/2003	Cambio intestazione quota	1/5/2003			
		30/6/2003	Sospensione decorso temporale	22/4/2002			
		16/7/2003	Cambio intestazione quota	26/5/2003			
		12/2/2004	Cambio intestazione quota	31/12/2003			
		9/2/2010	Trasferimento quota	1/1/2010			
		23/9/2011	Trasferimento quota	16/9/2011			

CODICE E DENOMINAZIONE DEL PERMESSO	TITOLARI DEL PERMESSO e relative quote di partecipazione (%)	PROVEDIMENTI CONCERNENTI IL PERMESSO		PERIODO DI VIGENZA	SCADENZA	AREA (km2)	UBICAZIONE DEL PERMESSO
		Data	Natura del provvedimento				
454 SETTECERRI	ADRIATICA IDROCARBURI (100) (r.u.)	25/9/1997	Natura del provvedimento Conferimento	1° periodo	21/08/2016	419,2	ABRUZZO (363,36) MARCHE (55,84)
		15/9/1999	Trasferimento quota e nomina r.u.	21/1/1999			
		17/10/2000	Sospensione decorrenza vigenza	15/2/2000			
		5/4/2002	Trasferimento quota	29/11/2001			
		20/5/2003	Assunzione quota e nomina r.u.	29/4/2003			
		30/6/2005	Trasferimento quota	26/4/2005			
		16/4/2008	Cambio intestazione quota	12/2/2008			
		9/2/2010	Trasferimento quota	1/1/2010			
		21/1/2013	Assunzione quota	21/1/2013			
		21/2/2013	Riduzione area	21/2/2013			
		16/4/2013	Termine della sospensione del decorso temporale	10/1/2013			

ELENCO DEI PERMESSI DI RICERCA ACCORDATI NELLA TERRAFERMA - Aggiornamento 31/gennaio/2016

CODICE E DENOMINAZIONE DEL PERMESSO	TITOLARI DEL PERMESSO e relative quote di partecipazione (%)	PROVVEDIMENTI CONCERNENTI IL PERMESSO		PERIODO DI VIGENZA	SCADENZA	AREA (km2)	UBICAZIONE DEL PERMESSO
		Data	Natura del provvedimento				
460 VIGEVANO Nota: Sospeso.	ENI (45) (r.u.) BG GAS INTERNATIONAL BV FILIALE ITALIANA (40) EDISON (15)	30/1/1998 17/3/2000 17/10/2000 29/11/2000 18/5/2001 25/3/2002 25/3/2002 30/7/2002	Natura del provvedimento Attribuzione Riduzione area Sospensione decorrenza vigenza Trasferimento quota Trasferimento quota Trasferimento quota Trasferimento quota Determinazione data scadenza sospensione vigenza	1° periodo 1° periodo	01/01/2006	392,45	LOMBARDIA (371,26) PIEMONTE (21,19)
481	FIUME ANIENE Nota: Presentata istanza di proroga e di riduzione pubblicata nel B.U.I.G. Anno LII - N. 1. Sospeso.	30/7/2002 20/3/2003 25/6/2003 12/2/2004 12/10/2004 30/6/2005	Determinazione scadenza vigenza Sospensione decorso temporale Determinazione scadenza vigenza Intestazione quota Sospensione decorso temporale Cambio intestazione quota	XLII - 2 XLIV - 4 XLIV - 11 XLIV - 12 XLV - 6 XLVI - 4 XLVI - 8 XLVI - 8 XLVII - 4 XLVII - 7 XLVIII - 3 XLVIII - 11 XLIX - 7			
482	LAGO DEL SALTO Nota: Presentata istanza di proroga e di riduzione pubblicata nel B.U.I.G. Anno LII - N. 1. Sospeso.	21/9/1998 11/2/1999 20/3/2000 29/5/2000 20/4/2001 27/1/2003 8/10/2003 4/10/2006 28/1/2010	Natura del provvedimento Conferimento Assunzione quote e nomina r.u. Cambio intestazione quota Approvazione programma lavori unitario Cambio intestazione quota Trasferimento quota Sospensione decorso temporale Determinazione scadenza vigenza Sospensione decorso temporale	1° periodo 1° periodo	05/01/2008	911,02	LAZIO (689,64) ABRUZZO (221,38)
482	LAGO DEL SALTO Nota: Presentata istanza di proroga e di riduzione pubblicata nel B.U.I.G. Anno LII - N. 1. Sospeso.	21/9/1998 10/2/1999 20/3/2000 29/5/2000 20/4/2001 27/1/2003 8/10/2003 4/10/2006 28/1/2010	Natura del provvedimento Conferimento Assunzione quote e nomina r.u. Cambio intestazione quota Approvazione programma lavori unitario Cambio intestazione quota Trasferimento quota Sospensione decorso temporale Determinazione scadenza vigenza Sospensione decorso temporale	XLII - 10 XLIII - 3 XLIV - 4 XLIV - 6 XLV - 5 XLVII - 2 XLVII - 11 L - 11 LIV - 2			

ELENCO DEI PERMESSI DI RICERCA ACCORDATI NELLA TERRAFERMA - Aggiornamento 31/gennaio/2016

484 CODICE E DENOMINAZIONE DEL PERMESSO	TITOLARI DEL PERMESSO e relative quote di partecipazione (%)		PROVVEDIMENTI CONCERNENTI IL PERMESSO		PERIODO DI VIGENZA	SCADENZA	AREA (km2)	UBICAZIONE DEL PERMESSO
	Data	Natura del provvedimento	Decorrenza	BUIG				
SORA Nota: Presentata istanza di proroga e di riduzione pubblicata nel B.U.I.G. Anno LII - N. 1. Sospeso.	LUMAX OIL (100) (r.u.)				1° periodo	05/01/2008	895,5	LAZIO (476,41)
	21/9/1998	Natura del provvedimento	23/9/1998	XLII - 10				
	10/2/1999	Conferimento	23/9/1998	XLII - 10				
	20/3/2000	Assunzione quote e nomina r.u.	21/2/1998	XLIII - 3				
	29/5/2000	Cambio intestazione quota	1/1/2000	XLIV - 4				
		Approvazione programma lavori unitario	29/5/2000	XLIV - 6				
	20/4/2001	Cambio intestazione quota	1/10/2000	XLV - 5				
	27/1/2003	Trasferimento quota	26/6/2002	XLVII - 2				
	8/10/2003	Sospensione decorso temporale	29/5/2003	XLVII - 11				
	4/10/2006	Determinazione scadenza vigenza	10/9/2006	L - 11				
28/1/2010	Sospensione decorso temporale	11/8/2008	LIV - 2					

485 CODICE E DENOMINAZIONE DEL PERMESSO	TITOLARI DEL PERMESSO e relative quote di partecipazione (%)		PROVVEDIMENTI CONCERNENTI IL PERMESSO		PERIODO DI VIGENZA	SCADENZA	AREA (km2)	UBICAZIONE DEL PERMESSO
	Data	Natura del provvedimento	Decorrenza	BUIG				
TEANA Nota: Sospeso.	TOTAL E&P ITALIA (80) (r.u.)				1° periodo	23/09/2004	231,04	BASILICATA (231,04)
	ENI (20)							
	23/9/1998	Conferimento	23/9/1998	XLII - 10				
	4/12/1998	Rettifica	23/9/1998	XLIII - 1				
	10/3/1999	Cambio intestazione quota	23/9/1998	XLIII - 4				
	18/11/1999	Trasferimento quota	30/6/1999	XLIII - 12				
	19/10/2000	Assunzione quota	6/10/2000	XLIV - 11				
	5/4/2002	Trasferimento quota	29/11/2001	XLVI - 12				
	16/4/2003	Trasferimento quota e nomina r.u.	3/12/2002	XLVII - 5				
	16/7/2003	Cambio intestazione quota	26/5/2003	XLVII - 8				
	8/10/2004	Sospensione decorso temporale	19/7/2004	XLVIII - 11				
	9/2/2010	Trasferimento quota	1/1/2010	LIV - 3				

492 CODICE E DENOMINAZIONE DEL PERMESSO	TITOLARI DEL PERMESSO e relative quote di partecipazione (%)		PROVVEDIMENTI CONCERNENTI IL PERMESSO		PERIODO DI VIGENZA	SCADENZA	AREA (km2)	UBICAZIONE DEL PERMESSO
	Data	Natura del provvedimento	Decorrenza	BUIG				
ALIANO Nota: Sospeso.	TOTAL E&P ITALIA (60) (r.u.)				1° periodo	06/11/2004	154,56	BASILICATA (154,56)
	ENI (40)							
	6/11/1998	Conferimento	6/11/1998	XLII - 12				
	3/8/1999	Trasferimento quota	7/4/1999	XLIII - 9				
	20/3/2000	Rettifica	6/11/1998	XLIV - 4				
	20/3/2000	Cambio intestazione quota	1/1/2000	XLIV - 4				
	11/10/2000	Nomina r.u.	15/9/2000	XLIV - 10				
	29/11/2000	Cambio intestazione quota	3/3/2000	XLIV - 12				
	20/4/2001	Cambio intestazione quota	1/10/2000	XLV - 5				
	20/5/2001	Assunzione quota	6/2/2001	XLV - 6				
	26/3/2003	Assunzione quota	27/2/2003	XLVII - 4				
	16/7/2003	Cambio intestazione quota	26/5/2003	XLVII - 8				
	8/10/2004	Sospensione decorso temporale	19/7/2004	XLVIII - 11				
	9/2/2010	Trasferimento quota	1/1/2010	LIV - 3				

ELENCO DEI PERMESSI DI RICERCA ACCORDATI NELLA TERRAFERMA - Aggiornamento 31/gennaio/2016

CODICE E DENOMINAZIONE DEL PERMESSO	TITOLARI DEL PERMESSO e relative quote di partecipazione (%)		PROVVEDIMENTI CONCERNENTI IL PERMESSO		PERIODO DI VIGENZA	SCADENZA	AREA (km2)	UBICAZIONE DEL PERMESSO
	Data	Natura del provvedimento	Decorrenza	BUIG				
PESCOPIENNATARO	ADRIATICA IDROCARBURI (100) (r.u.)		19/2/2001	Conferimento	19/2/2001	06/10/2011	81,9	MOLISE (76,35)
	18/7/2001	Assunzione quota	18/6/2001	XLV - 3	XLV - 8			
	30/6/2003	Sospensione decorso temporale	22/4/2002	XLVII - 7				
	12/2/2004	Intestazione quota	1/12/2003	XLVIII - 3				
	21/5/2004	Determinazione scadenza vigenza	16/3/2004	XLVIII - 6				
	21/5/2004	Approvazione programma lavori unitario	21/5/2004	XLVIII - 6				
	7/7/2006	Assunzione quota	16/5/2006	L - 8				
	26/11/2008	Sospensione decorso temporale	11/5/2008	LII - 12				
	9/2/2010	Trasferimento	1/1/2010	LIV - 3				
	8/6/2010	Sospensione decorso temporale	29/7/2009	LIV - 7				
	8/6/2010	Ridenominazione	8/6/2010	LIV - 7				
	8/6/2010	Determinazione scadenza vigenza	8/6/2010	LIV - 7				
8/6/2010	Riduzione area	8/6/2010	LIV - 7					

CODICE E DENOMINAZIONE DEL PERMESSO	TITOLARI DEL PERMESSO e relative quote di partecipazione (%)		PROVVEDIMENTI CONCERNENTI IL PERMESSO		PERIODO DI VIGENZA	SCADENZA	AREA (km2)	UBICAZIONE DEL PERMESSO
	Data	Natura del provvedimento	Decorrenza	BUIG				
SAN VINCENZO Nota: Presentata istanza di concessione di coltivazione «S. ALBERTO», pubblicata nel B.U.I.G. Anno L - N. 8. Presentata istanza di sospensione del decorso temporale pubblicata nel B.U.I.G. Anno LIV - N. 12.	PO VALLEY OPERATIONS PTY (67,5) (r.u.) NORTHSUN ITALIA (32,5)		19/2/2001	Conferimento	19/2/2001	19/02/2013	58,7	EMILIA ROMAGNA (58,7)
	27/5/2003	Trasferimento quote e nomina r.u.	17/2/2003	XLV - 3	XLVII - 6			
	12/2/2004	Intestazione quota	1/12/2003	XLVIII - 3				
	9/5/2005	Cambio intestazione quota	25/8/2004	XLIX - 6				
	17/12/2008	Trasferimento quota e nomina r.u.	29/10/2008	LIII - 1				
	7/1/2010	Proroga	19/2/2007	LIV - 2				
	11/1/2011	Proroga	19/2/2010	LV - 2				

CODICE E DENOMINAZIONE DEL PERMESSO	TITOLARI DEL PERMESSO e relative quote di partecipazione (%)		PROVVEDIMENTI CONCERNENTI IL PERMESSO		PERIODO DI VIGENZA	SCADENZA	AREA (km2)	UBICAZIONE DEL PERMESSO
	Data	Natura del provvedimento	Decorrenza	BUIG				
TORRENTE NURE	PADANA ENERGIA (87,5) (r.u.) PETROREP ITALIANA (12,5)		19/2/2001	Conferimento	19/2/2001	19/02/2013	280,2	EMILIA ROMAGNA (280,2)
	12/10/2001	Trasferimento	3/8/2001	XLV - 3	XLV - 11			
	25/3/2002	Trasferimento quota	2/1/2002	XLVI - 4				
	28/11/2003	Trasferimento quota e nomina r.u.	17/6/2003	XLVII - 12				
	30/6/2005	Cambio intestazione quota	1/12/2004	XLIX - 7				
	30/11/2007	Proroga e riduzione	19/2/2007	LI - 12				
	30/11/2007	Nomina r.u.	19/2/2007	LI - 12				
	28/2/2008	Trasferimento quota	28/12/2007	LII - 3				
	31/8/2009	Assunzione quota	21/7/2009	LIII - 9				
	9/2/2010	Trasferimento quota	1/1/2010	LIV - 3				
	28/3/2011	Proroga e riduzione	19/2/2010	LV - 4				

ELENCO DEI PERMESSI DI RICERCA ACCORDATI NELLA TERRAFERMA - Aggiornamento 31/gennaio/2016

525	CODICE E DENOMINAZIONE DEL PERMESSO	TITOLARI DEL PERMESSO e relative quote di partecipazione (%)	PROVVEDIMENTI CONCERNENTI IL PERMESSO		PERIODO DI VIGENZA	SCADENZA	AREA (km2)	UBICAZIONE DEL PERMESSO
			Data	Natura del provvedimento				
	SAN MARCO	ENEL LONGANESI DEVELOPMENTS (100) (r.u.)	10/7/2002	Natura del provvedimento	2ª proroga	08/01/2015	292,54	EMILIA ROMAGNA (292,54)
			19/2/2003	Conferimento				
			27/10/2004	Trasferimento				
			19/5/2009	Proroga				
			22/2/2010	Trasferimento				
			9/4/2010	Trasferimento				
			12/7/2010	Cambio intestazione				
			28/11/2012	Proroga				
			5/2/2013	Rettifica				
			3/3/2014	Sospensione decorso temporale				
			4/2/2015	Sospensione decorso temporale				

Nota: Presentata istanza di concessione di coltivazione «BAGNACAVALLLO» pubblicata nel B.U.I.G. Anno LIII - N. 3. Presentata istanza autorizzazione alla realizzazione pozzo esplorativo «ROSETTA 1 DIR» pubblicata nel B.U.I.G. Anno LVI - N. 10. Presentata istanza autorizzazione alla realizzazione pozzo esplorativo «LUGATTI 1 DIR» pubblicata nel B.U.I.G. Anno LVII - N. 12. Sospeso dal 22 novembre 2013 al 22 maggio 2014. Presentata istanza di proroga della sospensione del decorso temporale pubblicata nel B.U.I.G. Anno LVIII - N. 6.

531	CODICE E DENOMINAZIONE DEL PERMESSO	TITOLARI DEL PERMESSO e relative quote di partecipazione (%)	PROVVEDIMENTI CONCERNENTI IL PERMESSO		PERIODO DI VIGENZA	SCADENZA	AREA (km2)	UBICAZIONE DEL PERMESSO
			Data	Natura del provvedimento				
	MONTE PALLANO	FOREST - CMI (90) (r.u.) INTERGIE (10)	13/2/2004	Conferimento	1° periodo	02/05/2010	35,72	ABRUZZO (35,72)
			8/6/2006	Sospensione decorso temporale				
			8/6/2006	Trasferimento quota				
			10/1/2007	Determinazione scadenza vigenza				

Nota: Presentata istanza di concessione di coltivazione «COLLE SANTO» pubblicata nel B.U.I.G. Anno LIII - N. 3.

539	CODICE E DENOMINAZIONE DEL PERMESSO	TITOLARI DEL PERMESSO e relative quote di partecipazione (%)	PROVVEDIMENTI CONCERNENTI IL PERMESSO		PERIODO DI VIGENZA	SCADENZA	AREA (km2)	UBICAZIONE DEL PERMESSO
			Data	Natura del provvedimento				
	MONTALBANO	CANDEL ITALIA (57,15) (r.u.) CYGAM ENERGY ITALIA (42,85)	8/9/2005	Conferimento	1° periodo	21/03/2015	165,04	BASILICATA (165,04)
			11/4/2006	Cambio intestazione				
			24/1/2007	Trasferimento quota				
			19/6/2008	Trasferimento quota				
			12/9/2008	Trasferimento quota				
			31/10/2008	Nomina r.u.				
			25/9/2009	Assunzione quota				
			13/4/2012	Sospensione decorso temporale				
			12/3/2013	Sospensione decorso temporale				
			13/3/2013	Cambio intestazione quota				
			28/6/2013	Trasferimento quota				
			21/11/2014	Sospensione decorso temporale				

Nota: Sospeso. Presentata istanza di estensione della sospensione del decorso temporale pubblicata nel B.U.I.G. Anno LVIII - N. 5.

ELENCO DEI PERMESSI DI RICERCA ACCORDATI NELLA TERRAFERMA - Aggiornamento 31/gennaio/2016

690	CODICE E DENOMINAZIONE DEL PERMESSO	TITOLARI DEL PERMESSO e relative quote di partecipazione (%)	PROVVEDIMENTI CONCERNENTI IL PERMESSO			PERIODO DI VIGENZA	SCADENZA	AREA (km2)	UBICAZIONE DEL PERMESSO
			Data	Natura del provvedimento	Decorrenza				
	CASALE COCCHI	ENEL LONGANESI DEVELOPMENTS (100) (r.u.)	22/9/2008	Natura del provvedimento	22/9/2008	1° periodo	22/09/2014	2,45	EMILIA ROMAGNA (2,45)
			22/2/2010	Conferimento	9/2/2010	LII - 10			
			9/4/2010	Trasferimento	22/3/2010	LIV - 3			
			12/7/2010	Trasferimento	20/4/2010	LIV - 5			
			9/2/2015	Cambio intestazione	10/2/2010	LIV - 8			
				Sospensione decorso temporale	10/2/2014	LIX - 2			
691	CODICE E DENOMINAZIONE DEL PERMESSO	TITOLARI DEL PERMESSO e relative quote di partecipazione (%)	PROVVEDIMENTI CONCERNENTI IL PERMESSO			PERIODO DI VIGENZA	SCADENZA	AREA (km2)	UBICAZIONE DEL PERMESSO
	LA PROSPERA	NORTHSUN ITALIA (75) (r.u.) PETROREP ITALIANA (15) ALEANNA RESOURCES (10)	Data	Natura del provvedimento	Decorrenza	BUIG			
	Nota: Presentata istanza di concessione di coltivazione «GRADIZZA» pubblicata nel B.U.I.G. Anno LVIII - N. 3.		22/9/2008	Conferimento	22/9/2008	LII - 10	22/09/2014	104,87	EMILIA ROMAGNA (104,87)
			14/4/2014	Trasferimento quote	6/8/2013	LVIII - 4			
696	CODICE E DENOMINAZIONE DEL PERMESSO	TITOLARI DEL PERMESSO e relative quote di partecipazione (%)	PROVVEDIMENTI CONCERNENTI IL PERMESSO			PERIODO DI VIGENZA	SCADENZA	AREA (km2)	UBICAZIONE DEL PERMESSO
	TORRENTE PARMA	EDISON (100) (r.u.)	Data	Natura del provvedimento	Decorrenza	BUIG			
	Nota: Presentata istanza di rinuncia pubblicata nel B.U.I.G. Anno LVIII - N. 3		29/10/2008	Conferimento	29/10/2008	LII - 11	29/10/2014	666,22	EMILIA ROMAGNA (666,22)
697	CODICE E DENOMINAZIONE DEL PERMESSO	TITOLARI DEL PERMESSO e relative quote di partecipazione (%)	PROVVEDIMENTI CONCERNENTI IL PERMESSO			PERIODO DI VIGENZA	SCADENZA	AREA (km2)	UBICAZIONE DEL PERMESSO
	PODERE GALLINA	PO VALLEY OPERATIONS PTY (100) (r.u.)	Data	Natura del provvedimento	Decorrenza	BUIG			
	Nota: Presentata istanza di sospensione del decorso temporale pubblicata nel B.U.I.G. Anno LVIII - N. 6.		2/12/2008	Conferimento	2/12/2008	LIII - 1	02/12/2015	506,2	EMILIA ROMAGNA (506,2)
			23/10/2014	Sospensione decorso temporale	23/4/2014	LVIII - 10			
698	CODICE E DENOMINAZIONE DEL PERMESSO	TITOLARI DEL PERMESSO e relative quote di partecipazione (%)	PROVVEDIMENTI CONCERNENTI IL PERMESSO			PERIODO DI VIGENZA	SCADENZA	AREA (km2)	UBICAZIONE DEL PERMESSO
	PONTE DEL DIAVOLO	ALEANNA RESOURCES (100) (r.u.)	Data	Natura del provvedimento	Decorrenza	BUIG			
	Nota: Presentata istanza per realizzazione del pozzo esplorativo «TOMBELLINA 1 DIR» pubblicata nel B.U.I.G. Anno LVII - N. 9. Presentata istanza di sospensione del decorso temporale pubblicata nel B.U.I.G. Anno LVIII - N. 6. Presentata istanza di proroga pubblicata nel B.U.I.G. Anno LVIII - N. 8.		2/2/2009	Conferimento	2/2/2009	LIII - 3	02/02/2015	199,8	EMILIA ROMAGNA (199,8)
			12/11/2015	Sospensione decorso temporale	23/4/2014	LIX - 11			

ELENCO DEI PERMESSI DI RICERCA ACCORDATI NELLA TERRAFERMA - Aggiornamento 31/gennaio/2016

699	CODICE E DENOMINAZIONE DEL PERMESSO PONTE DEI GRILLI Nota: Presentata istanza di sospensione del decorso temporale pubblicata nel B.U.I.G. Anno LVIII - N. 9. Presentata istanza per realizzazione del pozzo esplorativo «ARMONIA 1 DIR» pubblicata nel B.U.I.G. Anno LVIII - N. 9.	TITOLARI DEL PERMESSO e relative quote di partecipazione (%) ALEANINA RESOURCES (100) (r.u.)	PROVVEDIMENTI CONCERNENTI IL PERMESSO Data 30/3/2009 12/11/2015 Natura del provvedimento Conferimento Sospensione decorso temporale	PERIODO DI VIGENZA 1° periodo	SCADENZA 30/03/2015	AREA (km2) 258,45	UBICAZIONE DEL PERMESSO EMILIA ROMAGNA (258,45)
700	CODICE E DENOMINAZIONE DEL PERMESSO MONTELURO Nota: Presentata istanza di rinuncia pubblicata nel B.U.I.G. Anno LVII - N. 11.	TITOLARI DEL PERMESSO e relative quote di partecipazione (%) APENNINE ENERGY (95) (r.u.) PETREN (5)	PROVVEDIMENTI CONCERNENTI IL PERMESSO Data 15/7/2009 20/10/2010 17/4/2013 Natura del provvedimento Conferimento Trasferimento quota Modifica denominazione sociale	PERIODO DI VIGENZA 1° periodo	SCADENZA 15/07/2015	AREA (km2) 364,86	UBICAZIONE DEL PERMESSO MARCHE (287,14) EMILIA ROMAGNA (77,72)
708	CODICE E DENOMINAZIONE DEL PERMESSO RECANATI Nota: Presentata istanza per realizzazione del pozzo esplorativo «VASARI 2» pubblicata nel B.U.I.G. Anno LVII - N. 10.	TITOLARI DEL PERMESSO e relative quote di partecipazione (%) COMPAGNIA GENERALE IDROCARBURI (100) (r.u.)	PROVVEDIMENTI CONCERNENTI IL PERMESSO Data 25/1/2010 3/6/2014 4/5/2015 Natura del provvedimento Conferimento Trasferimento quota Sospensione decorso temporale	PERIODO DI VIGENZA 1° periodo	SCADENZA 25/01/2016	AREA (km2) 72,54	UBICAZIONE DEL PERMESSO MARCHE (72,54)
714	CODICE E DENOMINAZIONE DEL PERMESSO BADILE	TITOLARI DEL PERMESSO e relative quote di partecipazione (%) APENNINE ENERGY (100) (r.u.)	PROVVEDIMENTI CONCERNENTI IL PERMESSO Data 23/3/2010 17/4/2013 28/7/2015 Natura del provvedimento Conferimento Modifica denominazione sociale Sospensione decorso temporale	PERIODO DI VIGENZA 1° periodo	SCADENZA 23/03/2016	AREA (km2) 154,5	UBICAZIONE DEL PERMESSO LOMBARDIA (154,5)
715	CODICE E DENOMINAZIONE DEL PERMESSO BIBBIANO Nota: Presentata istanza di unificazione programma lavori con il permesso di ricerca «SASSUOLO» pubblicata nel B.U.I.G. Anno LVI - N. 6..	TITOLARI DEL PERMESSO e relative quote di partecipazione (%) TERRACON (100) (r.u.)	PROVVEDIMENTI CONCERNENTI IL PERMESSO Data 27/4/2010 Natura del provvedimento Conferimento	PERIODO DI VIGENZA 1° periodo	SCADENZA 27/04/2016	AREA (km2) 411,1	UBICAZIONE DEL PERMESSO EMILIA ROMAGNA (411,1)

ELENCO DEI PERMESSI DI RICERCA ACCORDATI NELLA TERRAFERMA - Aggiornamento 31/gennaio/2016

716	CODICE E DENOMINAZIONE DEL PERMESSO SASSUOLO <small>(Nota: Presentata istanza di unificazione programma lavori con il permesso di ricerca «BIBBIANO» pubblicata nel B.U.I.G. Anno LVI - N. 6.</small>	TITOLARI DEL PERMESSO e relative quote di partecipazione (%) TERRACON (100) (r.u.)	PROVVEDIMENTI CONCERNENTI IL PERMESSO Natura del provvedimento Conferimento	PERIODO DI VIGENZA 1° periodo	SCADENZA 27/04/2016	AREA (km2) 252,26	UBICAZIONE DEL PERMESSO EMILIA ROMAGNA (252,26)
717	CODICE E DENOMINAZIONE DEL PERMESSO ABBADIA CERRETO	TITOLARI DEL PERMESSO e relative quote di partecipazione (%) ENI (100) (r.u.)	PROVVEDIMENTI CONCERNENTI IL PERMESSO Natura del provvedimento Conferimento	PERIODO DI VIGENZA 1° periodo	SCADENZA 21/06/2016	AREA (km2) 91,82	UBICAZIONE DEL PERMESSO LOMBARDIA (91,82)
719	CODICE E DENOMINAZIONE DEL PERMESSO OPERA	TITOLARI DEL PERMESSO e relative quote di partecipazione (%) NORTHSUN ITALIA (100) (r.u.)	PROVVEDIMENTI CONCERNENTI IL PERMESSO Natura del provvedimento Conferimento	PERIODO DI VIGENZA 1° periodo	SCADENZA 21/06/2016	AREA (km2) 329,28	UBICAZIONE DEL PERMESSO LOMBARDIA (329,28)
720	CODICE E DENOMINAZIONE DEL PERMESSO MOLINO	TITOLARI DEL PERMESSO e relative quote di partecipazione (%) ALEANNA RESOURCES (100) (r.u.)	PROVVEDIMENTI CONCERNENTI IL PERMESSO Natura del provvedimento Conferimento	PERIODO DI VIGENZA 1° periodo	SCADENZA 07/07/2016	AREA (km2) 24,35	UBICAZIONE DEL PERMESSO EMILIA ROMAGNA (24,35)
721	CODICE E DENOMINAZIONE DEL PERMESSO PANNOCCCHIA	TITOLARI DEL PERMESSO e relative quote di partecipazione (%) EDISON (100) (r.u.)	PROVVEDIMENTI CONCERNENTI IL PERMESSO Natura del provvedimento Conferimento	PERIODO DI VIGENZA 1° periodo	SCADENZA 07/07/2016	AREA (km2) 250,7	UBICAZIONE DEL PERMESSO EMILIA ROMAGNA (250,7)
722	CODICE E DENOMINAZIONE DEL PERMESSO VILLA GIGLI	TITOLARI DEL PERMESSO e relative quote di partecipazione (%) APEENNINE ENERGY (100) (r.u.)	PROVVEDIMENTI CONCERNENTI IL PERMESSO Natura del provvedimento Conferimento Modifica denominazione sociale Modifica denominazione sociale Trasferimento quota	PERIODO DI VIGENZA 1° periodo	SCADENZA 07/07/2016	AREA (km2) 100,9	UBICAZIONE DEL PERMESSO MARCHE (100,9)

ELENCO DEI PERMESSI DI RICERCA ACCORDATI NELLA TERRAFERMA - Aggiornamento 31/gennaio/2016

2107	CODICE E DENOMINAZIONE DEL PERMESSO	TITOLARI DEL PERMESSO e relative quote di partecipazione (%)		PROVVEDIMENTI CONCERNENTI IL PERMESSO			PERIODO DI VIGENZA	SCADENZA	AREA (km2)	UBICAZIONE DEL PERMESSO				
		ALANINA RESOURCES (100) (r.u.)	(r.u.)	Data	Natura del provvedimento	Decorrenza					BUIG	1° periodo		
	BELGIOTOSO	ALEANINA RESOURCES (100) (r.u.)		22/11/2010	Natura del provvedimento	22/11/2010	LIV - 12	09/09/2017	322	LOMBARDIA (318,34)				
				20/6/2013	Sospensione decorso temporale	12/2/2013	LVI - 6							
				17/1/2014	Termine della sospensione del decorso temporale	29/11/2013	LVIII - 1			EMILIA ROMAGNA (3,66)				
	2108	TITOLARI DEL PERMESSO e relative quote di partecipazione (%)		PROVVEDIMENTI CONCERNENTI IL PERMESSO			PERIODO DI VIGENZA	SCADENZA	AREA (km2)	UBICAZIONE DEL PERMESSO				
		PETROCELTIC ITALIA (100) (r.u.)	(r.u.)	Data	Natura del provvedimento	Decorrenza					BUIG	1° periodo		
		PETROCELTIC ITALIA (100) (r.u.)		29/11/2010	Conferimento	29/11/2010	LIV - 12	29/11/2016	745,9	PIEMONTE (745,9)				
	2109	TITOLARI DEL PERMESSO e relative quote di partecipazione (%)		PROVVEDIMENTI CONCERNENTI IL PERMESSO			PERIODO DI VIGENZA	SCADENZA	AREA (km2)	UBICAZIONE DEL PERMESSO				
		COMPAGNIA GENERALE IDROCARBURI (100) (r.u.)		Data	Natura del provvedimento	Decorrenza					BUIG			
				16/12/2010	Conferimento	16/12/2010					LV - 1	16/12/2016	77,62	MOLISE (77,62)
				17/4/2013	Modifica denominazione sociale	28/12/2012					LVI - 4			
				29/7/2013	Modifica denominazione sociale	15/7/2011	LVII - 8							
				17/1/2014	Trasferimento quota	24/10/2013	LVIII - 1							
	2110	TITOLARI DEL PERMESSO e relative quote di partecipazione (%)		PROVVEDIMENTI CONCERNENTI IL PERMESSO			PERIODO DI VIGENZA	SCADENZA	AREA (km2)	UBICAZIONE DEL PERMESSO				
		IRMINIO (100) (r.u.)		Data	Natura del provvedimento	Decorrenza					BUIG			
		IRMINIO (100) (r.u.)		16/12/2010	Conferimento	16/12/2010	LV - 1	16/12/2016	745,6	MOLISE (641,2)				
				18/9/2014	Cambio intestazione quota	5/12/2013	LVIII - 9			CAMPANIA (104,4)				
	2111	TITOLARI DEL PERMESSO e relative quote di partecipazione (%)		PROVVEDIMENTI CONCERNENTI IL PERMESSO			PERIODO DI VIGENZA	SCADENZA	AREA (km2)	UBICAZIONE DEL PERMESSO				
		PO VALLEY OPERATIONS PTY (100) (r.u.)		Data	Natura del provvedimento	Decorrenza					BUIG			
				25/1/2011	Conferimento	25/1/2011					LV - 2	10/12/2018	34,09	EMILIA ROMAGNA (34,09)
				8/11/2013	Differimento termine inizio lavori	24/6/2013					LVI - 11			
				8/11/2013	Sospensione decorso temporale	24/6/2013					LVII - 11			
				17/12/2014	Sospensione decorso temporale	8/5/2014	LVIII - 12							
				22/7/2015	Sospensione decorso temporale	8/5/2015	LIX - 7							
	2112	TITOLARI DEL PERMESSO e relative quote di partecipazione (%)		PROVVEDIMENTI CONCERNENTI IL PERMESSO			PERIODO DI VIGENZA	SCADENZA	AREA (km2)	UBICAZIONE DEL PERMESSO				
		PO VALLEY OPERATIONS PTY (85) (r.u.)		Data	Natura del provvedimento	Decorrenza					BUIG			
				18/2/2011	Conferimento	18/2/2011					LV - 3	26/11/2018	512,8	EMILIA ROMAGNA (512,8)
				6/2/2013	Trasferimento quote	10/12/2012					LVI - 2			
				30/9/2013	Sospensione decorso temporale	24/6/2013					LVI - 9			
				17/12/2014	Sospensione decorso temporale	30/3/2014	LVIII - 12							
				22/7/2015	Sospensione decorso temporale	30/3/2015	LIX - 7							

Nota: Sospeso dal 23 giugno 2013 al 7 maggio 2014.
Presentata istanza di sospensione del decorso temporale pubblicata nel B.U.I.G. Anno LVIII - N. 5.

Nota: Presentata istanza per realizzazione del pozzo esplorativo «ZINI 1» pubblicata nel B.U.I.G. Anno LVI - N. 3.

ELENCO DEI PERMESSI DI RICERCA ACCORDATI NELLA TERRAFERMA - Aggiornamento 31/gennaio/2016

2113	CODICE E DENOMINAZIONE DEL PERMESSO CALCIO	TITOLARI DEL PERMESSO e relative quote di partecipazione (%) PENGAS ITALIANA (100) (r.u.)	PROVVEDIMENTI CONCERNENTI IL PERMESSO Data 7/3/2011 Natura del provvedimento Conferimento	PERIODO DI VIGENZA 1° periodo	SCADENZA 07/03/2017	AREA (km2) 539,4	UBICAZIONE DEL PERMESSO LOMBARDIA (539,4)
2114	CODICE E DENOMINAZIONE DEL PERMESSO PORTOMAGGIORE	TITOLARI DEL PERMESSO e relative quote di partecipazione (%) ENEL LONGANESI DEVELOPMENTS (100) (r.u.)	PROVVEDIMENTI CONCERNENTI IL PERMESSO Data 18/3/2011 29/7/2013 11/10/2013 Natura del provvedimento Conferimento Cambio intestazione quota Cambio intestazione quota	PERIODO DI VIGENZA 1° periodo	SCADENZA 18/03/2017	AREA (km2) 378,5	UBICAZIONE DEL PERMESSO EMILIA ROMAGNA (378,5)
		Nota: Presentata istanza di sospensione del decorso temporale pubblicata nel B.U.I.G. Anno LVIII - N. 7.					
2115	CODICE E DENOMINAZIONE DEL PERMESSO COLFELICE	TITOLARI DEL PERMESSO e relative quote di partecipazione (%) PENTEX ITALIA (75) (r.u.) MGO (25)	PROVVEDIMENTI CONCERNENTI IL PERMESSO Data 23/3/2011 10/10/2013 Natura del provvedimento Conferimento Trasferimento quota	PERIODO DI VIGENZA 1° periodo	SCADENZA 23/03/2017	AREA (km2) 623,33	UBICAZIONE DEL PERMESSO LAZIO (623,33)
2116	CODICE E DENOMINAZIONE DEL PERMESSO CASONI	TITOLARI DEL PERMESSO e relative quote di partecipazione (%) INDEPENDENT ENERGY SOLUTIONS (100) (r.u.)	PROVVEDIMENTI CONCERNENTI IL PERMESSO Data 24/3/2011 Natura del provvedimento Conferimento	PERIODO DI VIGENZA 1° periodo	SCADENZA 24/03/2017	AREA (km2) 142,5	UBICAZIONE DEL PERMESSO TOSCANA (142,5)
		Nota: Presentata istanza di sospensione del decorso temporale e di unificazione del programma lavori con il permesso di ricerca «FTUME BRUNA» pubblicata nel B.U.I.G. Anno LVIII - N. 6.					
2117	CODICE E DENOMINAZIONE DEL PERMESSO BOSCO	TITOLARI DEL PERMESSO e relative quote di partecipazione (%) CO.I.ME.PA (100) (r.u.)	PROVVEDIMENTI CONCERNENTI IL PERMESSO Data 3/6/2011 20/3/2015 Natura del provvedimento Rigetto istanza di sospensione decorso temporale	PERIODO DI VIGENZA 1° periodo	SCADENZA 03/06/2017	AREA (km2) 9,85	UBICAZIONE DEL PERMESSO EMILIA ROMAGNA (9,85)
2118	CODICE E DENOMINAZIONE DEL PERMESSO DARDAGNOLA	TITOLARI DEL PERMESSO e relative quote di partecipazione (%) CO.I.ME.PA (100) (r.u.)	PROVVEDIMENTI CONCERNENTI IL PERMESSO Data 13/6/2011 20/3/2015 Natura del provvedimento Rigetto istanza di sospensione decorso temporale	PERIODO DI VIGENZA 1° periodo	SCADENZA 13/06/2017	AREA (km2) 24,65	UBICAZIONE DEL PERMESSO EMILIA ROMAGNA (24,65)

ELENCO DEI PERMESSI DI RICERCA ACCORDATI NELLA TERRAFERMA - Aggiornamento 31/gennaio/2016

2119	CODICE E DENOMINAZIONE DEL PERMESSO FAENZA	TITOLARI DEL PERMESSO e relative quote di partecipazione (%) GAS PLUS ITALIANA (100) (r.u.)	PROVVEDIMENTI CONCERNENTI IL PERMESSO Data 30/6/2011 1/3/2013 Natura del provvedimento Conferimento Cambio intestazione quota	PERIODO DI VIGENZA 1° periodo 30/06/2017	AREA (km2) 246	UBICAZIONE DEL PERMESSO EMILIA ROMAGNA (246)
2120	CODICE E DENOMINAZIONE DEL PERMESSO ELEONORA	TITOLARI DEL PERMESSO e relative quote di partecipazione (%) SARAS (100) (r.u.)	PROVVEDIMENTI CONCERNENTI IL PERMESSO Data 18/12/2009 Natura del provvedimento Conferimento	PERIODO DI VIGENZA 1° periodo 18/12/2015	AREA (km2) 443	UBICAZIONE DEL PERMESSO SARDEGNA (443)
	<p>Nota: In Sardegna, per la sola terriferma, in virtù dello statuto speciale della regione, la competenza normativa e amministrativa è completamente autonoma. I dati riportati sono forniti dal competente ufficio regionale. Presentata istanza per la modifica del programma lavori e per l'autorizzazione alla realizzazione del pozzo esplorativo pubblicata nel B.U.I.G Anno LV N. 9.</p>					
2121	CODICE E DENOMINAZIONE DEL PERMESSO CASTELVERDE	TITOLARI DEL PERMESSO e relative quote di partecipazione (%) COMPAGNIA GENERALE IDROCARBURI (100) (r.u.)	PROVVEDIMENTI CONCERNENTI IL PERMESSO Data 7/6/2012 29/7/2013 Natura del provvedimento Conferimento Cambio intestazione quota	PERIODO DI VIGENZA 1° periodo 07/06/2018	AREA (km2) 542,3	UBICAZIONE DEL PERMESSO LOMBARDIA (450,43) EMILIA ROMAGNA (91,87)
2122	CODICE E DENOMINAZIONE DEL PERMESSO MONTOTONE	TITOLARI DEL PERMESSO e relative quote di partecipazione (%) MAC OIL (100) (r.u.)	PROVVEDIMENTI CONCERNENTI IL PERMESSO Data 9/7/2012 1/8/2015 Natura del provvedimento Conferimento Riduzione area	PERIODO DI VIGENZA 1° periodo 09/07/2018	AREA (km2) 203,3	UBICAZIONE DEL PERMESSO MARCHE (203,3)
2123	CODICE E DENOMINAZIONE DEL PERMESSO BOSCONERO	TITOLARI DEL PERMESSO e relative quote di partecipazione (%) ENEL LONGANESI DEVELOPMENTS (100) (r.u.)	PROVVEDIMENTI CONCERNENTI IL PERMESSO Data 15/3/2013 Natura del provvedimento Conferimento	PERIODO DI VIGENZA 1° periodo 15/03/2019	AREA (km2) 736,6	UBICAZIONE DEL PERMESSO PIEMONTE (736,6)
2124	CODICE E DENOMINAZIONE DEL PERMESSO TOZZONA	TITOLARI DEL PERMESSO e relative quote di partecipazione (%) PO VALLEY OPERATIONS PTY (100) (r.u.)	PROVVEDIMENTI CONCERNENTI IL PERMESSO Data 22/5/2013 Natura del provvedimento Conferimento	PERIODO DI VIGENZA 1° periodo 22/05/2019	AREA (km2) 90,88	UBICAZIONE DEL PERMESSO EMILIA ROMAGNA (90,88)

ELENCO DEI PERMESSI DI RICERCA ACCORDATI NELLA TERRAFERMA - Aggiornamento 31/gennaio/2016

2125	CODICE E DENOMINAZIONE DEL PERMESSO MELZO	TITOLARI DEL PERMESSO e relative quote di partecipazione (%) MAC OIL (100) (r.u.)	PROVVEDIMENTI CONCERNENTI IL PERMESSO Natura del provvedimento Conferimento	Data 12/6/2013	Decorrenza 12/6/2013	BUIG LVII - 6	PERIODO DI VIGENZA 1° periodo	SCADENZA 12/06/2019	AREA (km2) 182,8	UBICAZIONE DEL PERMESSO LOMBARDIA (182,8)
2126	CODICE E DENOMINAZIONE DEL PERMESSO COLLE DEI NIDI	TITOLARI DEL PERMESSO e relative quote di partecipazione (%) GAS PLUS ITALIANA (65) (r.u.) CANOEL ITALIA (25) PETROREP ITALIANA (10)	PROVVEDIMENTI CONCERNENTI IL PERMESSO Natura del provvedimento Conferimento	Data 12/7/2013	Decorrenza 12/7/2013	BUIG LVII - 7	PERIODO DI VIGENZA 1° periodo	SCADENZA 12/07/2019	AREA (km2) 83,19	UBICAZIONE DEL PERMESSO ABRUZZO (82,84) MARCHE (0,35)
2127	CODICE E DENOMINAZIONE DEL PERMESSO MASSERIA MONTAROSSO	TITOLARI DEL PERMESSO e relative quote di partecipazione (%) CYGAM ENERGY ITALIA (100) (r.u.)	PROVVEDIMENTI CONCERNENTI IL PERMESSO Natura del provvedimento Conferimento	Data 11/10/2013	Decorrenza 11/10/2013	BUIG LVII - 10	PERIODO DI VIGENZA 1° periodo	SCADENZA 11/10/2019	AREA (km2) 154,6	UBICAZIONE DEL PERMESSO PUGLIA (154,6)
2128	CODICE E DENOMINAZIONE DEL PERMESSO COLLE DELLA GUARDIA	TITOLARI DEL PERMESSO e relative quote di partecipazione (%) CYGAM ENERGY ITALIA (50) (r.u.) MGO (50)	PROVVEDIMENTI CONCERNENTI IL PERMESSO Natura del provvedimento Conferimento	Data 8/11/2013	Decorrenza 8/11/2013	BUIG LVII - 11	PERIODO DI VIGENZA 1° periodo	SCADENZA 08/11/2019	AREA (km2) 83,87	UBICAZIONE DEL PERMESSO MOLISE (83,87)
2129	CODICE E DENOMINAZIONE DEL PERMESSO S. MARIA GORETTI	TITOLARI DEL PERMESSO e relative quote di partecipazione (%) APENNINE ENERGY (100) (r.u.)	PROVVEDIMENTI CONCERNENTI IL PERMESSO Natura del provvedimento Conferimento	Data 18/12/2013	Decorrenza 18/12/2013	BUIG LVII - 12	PERIODO DI VIGENZA 1° periodo	SCADENZA 18/12/2019	AREA (km2) 101,3	UBICAZIONE DEL PERMESSO MARCHE (101,3)
2130	CODICE E DENOMINAZIONE DEL PERMESSO CASCINA ALBERTO	TITOLARI DEL PERMESSO e relative quote di partecipazione (%) SHELL ITALIA E&P (80) (r.u.) NORTHERN PETROLEUM (UK) LTD (20)	PROVVEDIMENTI CONCERNENTI IL PERMESSO Natura del provvedimento Conferimento Trasferimento quota e nomina r.u.	Data 14/7/2014 6/7/2015	Decorrenza 14/7/2014 13/5/2015	BUIG LVIII - 7 LIX - 7	PERIODO DI VIGENZA 1° periodo	SCADENZA 14/07/2020	AREA (km2) 462,14	UBICAZIONE DEL PERMESSO PIEMONTE (454,49) LOMBARDIA (7,65)

Nota: Presentata istanza di variazione del programma dei lavori pubblicata nel B.U.I.G. Anno LVIII - N. 5.

ELENCO DEI PERMESSI DI RICERCA ACCORDATI NELLA TERRAFERMA - Aggiornamento 31/gennaio/2016

2131

CODICE E DENOMINAZIONE DEL PERMESSO	TITOLARI DEL PERMESSO e relative quote di partecipazione (%)	PROVVEDIMENTI CONCERNENTI IL PERMESSO		PERIODO DI VIGENZA	SCADENZA	AREA (km2)	UBICAZIONE DEL PERMESSO
		Data	Natura del provvedimento Conferimento				
CASCINA GRAZIOSA	ENEL LONGANESI DEVELOPMENTS (100) (r.u.)	21/7/2014	Conferimento	1° periodo	21/07/2020	592,5	PIEMONTE (379,2) LOMBARDIA (213,3)

2133

CODICE E DENOMINAZIONE DEL PERMESSO	TITOLARI DEL PERMESSO e relative quote di partecipazione (%)	PROVVEDIMENTI CONCERNENTI IL PERMESSO		PERIODO DI VIGENZA	SCADENZA	AREA (km2)	UBICAZIONE DEL PERMESSO
		Data	Natura del provvedimento Conferimento				
SCARPIZZOLO	CYGAM ENERGY ITALIA (100) (r.u.)	18/9/2014	Conferimento	1° periodo	18/09/2020	110,9	LOMBARDIA (110,9)

ELENCO DEI PERMESSI DI RICERCA ACCORDATI IN SICILIA - Aggiornamento 31/gennaio/2016

PERMESSI DI RICERCA ACCORDATI IN SICILIA

Legge Regionale 20 marzo 1950 n.30 e successive modificazioni

In Sicilia sono vigenti n. 7 PERMESSI DI RICERCA per complessivi 4501,18 Km²

Regione	Numero permessi	Superficie (Km ²)
SICILIA	7	4.501,18

Nota:
In Sicilia, per la sola terraferma, in virtù dello statuto speciale della regione, la competenza normativa e amministrativa è completamente autonoma. I dati riportati sono forniti dal competente ufficio regionale.

ELENCO DEI PERMESSI DI RICERCA ACCORDATI IN SICILIA - Aggiornamento 31/gennaio/2016

302	CODICE E DENOMINAZIONE DEL PERMESSO FIUME TELLARO Nota: Sospeso.	TITOLARI DEL PERMESSO e relative quote di partecipazione (%) PANTHER EUREKA (100) (r.u.)	Data	PROVVEDIMENTI CONCERNENTI IL PERMESSO Natura del provvedimento	PERIODO DI VIGENZA 1° periodo	SCADENZA 29/07/2010	AREA (km2) 741,2	UBICAZIONE DEL PERMESSO SICILIA (741,2)
303	CODICE E DENOMINAZIONE DEL PERMESSO PATERNO' Nota: Sospeso.	TITOLARI DEL PERMESSO e relative quote di partecipazione (%) EDISON (100) (r.u.)	Data	PROVVEDIMENTI CONCERNENTI IL PERMESSO Natura del provvedimento	PERIODO DI VIGENZA 1° periodo	SCADENZA 30/03/2012	AREA (km2) 734,8	UBICAZIONE DEL PERMESSO SICILIA (734,8)
304	CODICE E DENOMINAZIONE DEL PERMESSO PASSO DI PIAZZA	TITOLARI DEL PERMESSO e relative quote di partecipazione (%) ENI MEDITERRANEA IDROCARBURI (100) (r.u.)	Data	PROVVEDIMENTI CONCERNENTI IL PERMESSO Natura del provvedimento	PERIODO DI VIGENZA 1° periodo	SCADENZA 29/04/2015	AREA (km2) 804,87	UBICAZIONE DEL PERMESSO SICILIA (804,87)
305	CODICE E DENOMINAZIONE DEL PERMESSO FRIDDANI Nota: ex Morgantina.	TITOLARI DEL PERMESSO e relative quote di partecipazione (%) ENI MEDITERRANEA IDROCARBURI (100) (r.u.)	Data	PROVVEDIMENTI CONCERNENTI IL PERMESSO Natura del provvedimento	PERIODO DI VIGENZA 1° periodo	SCADENZA 29/04/2015	AREA (km2) 691,56	UBICAZIONE DEL PERMESSO SICILIA (691,56)
306	CODICE E DENOMINAZIONE DEL PERMESSO MONTEMAGGIORE BELSITO	TITOLARI DEL PERMESSO e relative quote di partecipazione (%) ENI MEDITERRANEA IDROCARBURI (100) (r.u.)	Data	PROVVEDIMENTI CONCERNENTI IL PERMESSO Natura del provvedimento	PERIODO DI VIGENZA 1° periodo	SCADENZA 22/12/2017	AREA (km2) 739,5	UBICAZIONE DEL PERMESSO SICILIA (739,5)
307	CODICE E DENOMINAZIONE DEL PERMESSO CASTRONUOVO	TITOLARI DEL PERMESSO e relative quote di partecipazione (%) ENI MEDITERRANEA IDROCARBURI (100) (r.u.)	Data	PROVVEDIMENTI CONCERNENTI IL PERMESSO Natura del provvedimento	PERIODO DI VIGENZA 1° periodo	SCADENZA 11/07/2019	AREA (km2) 693,25	UBICAZIONE DEL PERMESSO SICILIA (693,25)
308	CODICE E DENOMINAZIONE DEL PERMESSO SCICLI	TITOLARI DEL PERMESSO e relative quote di partecipazione (%) IRMINIO (100) (r.u.)	Data	PROVVEDIMENTI CONCERNENTI IL PERMESSO Natura del provvedimento	PERIODO DI VIGENZA 1° periodo	SCADENZA 29/05/2021	AREA (km2) 96	UBICAZIONE DEL PERMESSO SICILIA (96)

ELENCO DEI PERMESSI DI RICERCA ACCORDATI NEL SOTTOFONDO MARINO - Aggiornamento 31/gennaio/2016

PERMESSI DI RICERCA ACCORDATI NEL SOTTOFONDO MARINO

Leggi 11 gennaio 1957, n. 6, 21 luglio 1967, n. 613 e successive modificazioni, 9 gennaio 1991, n. 9 e Decreto Legislativo 25 novembre 1996, n. 625

Nel sottofondo marino sono vigenti n. 24 PERMESSI DI RICERCA per complessivi 8110,66 Km²

Zona marina	Numero permessi	Superficie (Km ²)
ZONA A	9	1.889,24
ZONA B	7	2.140,93
ZONA C	5	1.092,85
ZONA D	3	415,53
ZONA F	3	1.116,74
ZONA G	3	1.455,37

Nota:
Nella tabella i titoli afferenti a due o più zone sono conteggiati più volte, una per ciascuna zona mentre a ciascuna zona viene attribuita la parte di area del titolo minerario ad essa afferente.

ELENCO DEI PERMESSI DI RICERCA ACCORDATI NEL SOTTOFONDO MARINO - Aggiornamento 31/gennaio/2016

549 CODICE E DENOMINAZIONE DEL PERMESSO	TITOLARI DEL PERMESSO e relative quote di partecipazione (%)	PROVEDIMENTI CONCERNENTI IL PERMESSO		PERIODO DI VIGENZA	SCADENZA	AREA (km2)	UBICAZIONE DEL PERMESSO
		Data	Natura del provvedimento				
A.R. 78.RC Nota: Sospeso.	ENI (90) (r.u.) EDISON (10)	16/4/1987	Conferimento	16/4/1987	2ª proroga	100,02	ZONA A (100,02)
		14/9/1988	Trasferimento quota	14/9/1988	XXXI - 6		
		11/4/1991	Trasferimento quota e nomina r.u.	5/12/1990	XXXII - 10		
		12/3/1992	Trasferimento quota	29/7/1991	XXXV - 6		
		4/8/1993	Cambio intestazione quota	23/4/1992	XXXVI - 4		
		13/12/1993	Proroga	16/4/1993	XXXVII - 10		
		6/6/1996	Proroga	16/4/1996	XXXVIII - 1		
		13/2/1998	Cambio intestazione quota	1/1/1998	XL - 7		
		23/11/1998	Cambio intestazione quota	29/6/1998	XLII - 3		
		22/1/1999	Sospensione decorrenza vigenza	16/4/1996	XLII - 12		
		8/3/1999	Rettifica	16/4/1996	XLIII - 2		
		15/9/1999	Cambio intestazione quota	1/7/1999	XLIII - 4		
		14/3/2002	Sospensione decorso temporale	3/12/1999	XLIII - 10		
		14/3/2002	Determinazione data scadenza sospensione vigenza	14/3/2002	XLVI - 4		
		12/2/2004	Intestazione quota	1/12/2003	XLVI - 4		
12/2/2004	Intestazione quota	1/12/2003	XLVIII - 3				
566 CODICE E DENOMINAZIONE DEL PERMESSO	TITOLARI DEL PERMESSO e relative quote di partecipazione (%)	PROVEDIMENTI CONCERNENTI IL PERMESSO		PERIODO DI VIGENZA	SCADENZA	AREA (km2)	UBICAZIONE DEL PERMESSO
A.R. 80.AG Nota: Sospeso.	ENI (100) (r.u.)	17/4/1990	Conferimento	17/4/1990	1ª proroga	268,88	ZONA A (268,88)
		30/5/1996	Proroga	17/4/1996	XXXIV - 5		
		13/2/1998	Cambio intestazione	1/1/1998	XL - 6		
		25/2/1999	Sospensione decorrenza vigenza	17/4/1996	XLII - 3		
		14/3/2002	Sospensione decorso temporale	3/12/1999	XLIII - 4		
		14/3/2002	Determinazione data scadenza sospensione vigenza	14/3/2002	XLVI - 4		
		17/4/1990	Conferimento	11/9/1990	XLVI - 4		
		30/5/1996	Proroga	23/6/1992	XLVI - 4		
		13/2/1998	Cambio intestazione	1/1/1996	XLVI - 4		
		25/2/1999	Sospensione decorrenza vigenza	11/9/1996	XLVI - 4		
570 CODICE E DENOMINAZIONE DEL PERMESSO	TITOLARI DEL PERMESSO e relative quote di partecipazione (%)	PROVEDIMENTI CONCERNENTI IL PERMESSO		PERIODO DI VIGENZA	SCADENZA	AREA (km2)	UBICAZIONE DEL PERMESSO
A.R. 81.FR Nota: Sospeso.	ENI (85) (r.u.) ROCKHOPPER ITALIA (15)	11/9/1990	Conferimento	11/9/1990	1ª proroga	101,76	ZONA A (101,76)
		21/9/1992	Trasferimento quota e nomina r.u.	23/6/1992	XXXIV - 10		
		14/6/1996	Trasferimento quota	1/1/1996	XXXVI - 10		
		14/6/1996	Cambio intestazione quota	23/1/1996	XL - 7		
		21/10/1996	Proroga	11/9/1996	XL - 7		
		13/2/1998	Cambio intestazione quota	1/1/1998	XL - 11		
		25/2/1999	Sospensione decorrenza vigenza	11/9/1996	XLII - 3		
		5/4/2002	Trasferimento quota	29/11/2001	XLIII - 4		
		30/6/2005	Trasferimento quota	26/4/2005	XLVI - 12		
		16/4/2008	Cambio intestazione quota	12/2/2008	XLIX - 7		
		23/2/2015	Modifica denominazione sociale	3/12/2014	LII - 5		
					LIX - 2		

ELENCO DEI PERMESSI DI RICERCA ACCORDATI NEL SOTTOFONDO MARINO - Aggiornamento 31/gennaio/2016

CODICE E DENOMINAZIONE DEL PERMESSO	TITOLARI DEL PERMESSO e relative quote di partecipazione (%)	PROVVEDIMENTI CONCERNENTI IL PERMESSO		PERIODO DI VIGENZA	SCADENZA	AREA (km2)	UBICAZIONE DEL PERMESSO
		Data	Natura del provvedimento				
656 G.R. 14-AG Nota: Sospeso dal 22 giugno 2010 al 31 dicembre 2012. Sospeso dal 19 marzo 2014 al 19 marzo 2016.	ENI (60) (r.u.) EDISON (40)	8/11/1999	Conferimento	8/11/1999	21/05/2016	408,78	ZONA G (404,28) ZONA C (4,5)
		23/4/2001	Trasferimento quote	24/1/2001			
		25/3/2002	Trasferimento quota	27/9/2001			
		25/3/2002	Trasferimento quota	2/1/2002			
		19/9/2003	Approvazione programma lavori unitario	19/9/2003			
		12/2/2004	Intestazione quota	1/12/2003			
		30/6/2005	Cambio intestazione quota	1/12/2004			
		2/11/2005	Approvazione programma lavori unitario	2/11/2005			
		2/11/2005	Proroga e riduzione	8/11/2005			
		27/1/2006	Trasferimento quota e nomina r.u.	25/10/2005			
		12/11/2008	Proroga e riduzione	8/11/2008			
		25/2/2011	Sospensione decorso temporale	25/2/2011			
		5/8/2014	Sospensione decorso temporale	5/8/2014			
		30/3/2015	Riduzione area	31/10/2014			
		657 G.R. 13-AG Nota: Sospeso dal 22 giugno 2010 al 31 dicembre 2012. Sospeso dal 19 marzo 2014 al 19 marzo 2016.	ENI (60) (r.u.) EDISON (40)	9/11/1999	Conferimento	9/11/1999	22/05/2016
20/4/2001	Trasferimento quote			24/1/2001			
25/3/2002	Trasferimento quota			27/9/2001			
25/3/2002	Trasferimento quota			2/1/2002			
19/9/2003	Approvazione programma lavori unitario			19/9/2003			
12/2/2004	Intestazione quota			1/12/2003			
30/6/2005	Cambio intestazione quota			1/12/2004			
31/10/2005	Approvazione programma lavori unitario			31/10/2005			
31/10/2005	Proroga e riduzione			9/11/2005			
30/1/2006	Trasferimento quota e nomina r.u.			25/10/2005			
12/11/2008	Proroga e riduzione			9/11/2008			
25/2/2011	Sospensione decorso temporale			25/2/2011			
5/8/2014	Sospensione decorso temporale			5/8/2014			
30/3/2015	Riduzione area			31/10/2014			
667 G.R. 15-PU Nota: Sospeso.	AUDAX ENERGY (100) (r.u.)			12/11/2002	Conferimento	12/11/2002	12/11/2008
		22/4/2003	Trasferimento	28/3/2003			
		27/10/2004	Trasferimento	30/3/2004			
		6/8/2008	Trasferimento	28/7/2008			
		17/11/2008	Sospensione decorso temporale	2/7/2008			

ELENCO DEI PERMESSI DI RICERCA ACCORDATI NEL SOTTOFONDO MARINO - Aggiornamento 31/gennaio/2016

668	CODICE E DENOMINAZIONE DEL PERMESSO	TITOLARI DEL PERMESSO e relative quote di partecipazione (%)	PROVVEDIMENTI CONCERNENTI IL PERMESSO			PERIODO DI VIGENZA	SCADENZA	AREA (km2)	UBICAZIONE DEL PERMESSO
			Data	Natura del provvedimento	Decorrenza				
	C.R146.NP	NORTHERN PETROLEUM (UK) LTD (100) (r.u.)	28/9/2004	Natura del provvedimento	28/9/2004	28/09/2010	620,31	ZONA C (620,31)	
			4/7/2006	Conferimento	28/9/2004				
			27/7/2010	Rettifica	24/5/2010				
	Nota: Presentata istanza di sospensione della vigenza pubblicata nel B.U.I.G. Anno LIV - N. 6. Sospeso.								
	671								
	CODICE E DENOMINAZIONE DEL PERMESSO	TITOLARI DEL PERMESSO e relative quote di partecipazione (%)	PROVVEDIMENTI CONCERNENTI IL PERMESSO			PERIODO DI VIGENZA	SCADENZA	AREA (km2)	UBICAZIONE DEL PERMESSO
	B.R268.RG	PETROCELTIC ITALIA (40) (r.u.) CYGAM ENERGY ITALIA (60)	24/3/2005	Natura del provvedimento	24/3/2005	1° periodo	126,68	ZONA B (126,68)	
			11/4/2006	Conferimento	30/9/2005				
			6/11/2006	Cambio intestazione	5/4/2006				
			28/9/2009	Trasferimento quota e nomina r.u.	25/6/2009				
			28/1/2010	Cambio intestazione quota	4/1/2010				
			1/3/2011	Trasferimento r.u.	16/4/2010				
			20/9/2011	Sospensione decorso temporale	20/9/2011				
			13/3/2013	Sospensione decorso temporale	13/11/2012				
			31/3/2014	Cambio intestazione quota	16/4/2010				
			18/5/2015	Sospensione decorso temporale	31/1/2015				
	Nota: Sospeso.								
	673								
	CODICE E DENOMINAZIONE DEL PERMESSO	TITOLARI DEL PERMESSO e relative quote di partecipazione (%)	PROVVEDIMENTI CONCERNENTI IL PERMESSO			PERIODO DI VIGENZA	SCADENZA	AREA (km2)	UBICAZIONE DEL PERMESSO
	B.R269.GC	ROCKHOPPER ITALIA (100) (r.u.)	5/5/2005	Natura del provvedimento	5/5/2005	1° proroga	271,25	ZONA B (271,25)	
			28/7/2005	Conferimento	5/5/2005				
			16/4/2008	Trasferimento	12/2/2008				
			7/11/2011	Intestazione	5/5/2011				
			7/11/2011	Sospensione decorso temporale	5/5/2011				
			27/4/2012	Riduzione area	5/5/2012				
			23/2/2015	Proroga	3/12/2014				
			4/5/2015	Modifica denominazione sociale	4/5/2015				
			22/12/2015	Sospensione decorso temporale	1/1/2016				
	Nota: Presentata istanza di concessione di coltivazione «d 30 B.C.-MD» pubblicata nel B.U.I.G. Anno LIII - N.1. Sospeso dal 5 maggio 2011 al 5 maggio 2012. Presentata istanza di sospensione del decorso temporale pubblicata nel B.U.I.G. Anno LVIII - N. 7.								
	676								
	CODICE E DENOMINAZIONE DEL PERMESSO	TITOLARI DEL PERMESSO e relative quote di partecipazione (%)	PROVVEDIMENTI CONCERNENTI IL PERMESSO			PERIODO DI VIGENZA	SCADENZA	AREA (km2)	UBICAZIONE DEL PERMESSO
	C.R148.VG	CYGAM ENERGY ITALIA (100) (r.u.)	27/11/2006	Natura del provvedimento	27/11/2006	1° periodo	336,98	ZONA C (336,98)	
			25/2/2011	Conferimento	25/2/2011				
			13/3/2013	Sospensione decorso temporale	13/11/2012				
	Nota: Sospeso.								

ELENCO DEI PERMESSI DI RICERCA ACCORDATI NEL SOTTOFONDO MARINO - Aggiornamento 31/gennaio/2016

2004	CODICE E DENOMINAZIONE DEL PERMESSO B.R272.EL	TITOLARI DEL PERMESSO e relative quote di partecipazione (%) PETROCELTIC ITALIA (100) (r.u.)	Data 15/3/2013	PROVVEDIMENTI CONCERNENTI IL PERMESSO Natura del provvedimento Conferimento	Decorrenza 15/3/2013	BUIG LVII - 3	PERIODO DI VIGENZA 1° periodo	SCADENZA 15/03/2019	AREA (km2) 474	UBICAZIONE DEL PERMESSO ZONA B (474)
2005	CODICE E DENOMINAZIONE DEL PERMESSO D.R 74.AP	TITOLARI DEL PERMESSO e relative quote di partecipazione (%) APEENNINE ENERGY (100) (r.u.)	Data 9/6/2014	PROVVEDIMENTI CONCERNENTI IL PERMESSO Natura del provvedimento Conferimento	Decorrenza 9/6/2014	BUIG LVIII - 6	PERIODO DI VIGENZA 1° periodo	SCADENZA 09/06/2020	AREA (km2) 63,13	UBICAZIONE DEL PERMESSO ZONA D (57,57) ZONA F (5,56)
2006	CODICE E DENOMINAZIONE DEL PERMESSO B.R273.EN	TITOLARI DEL PERMESSO e relative quote di partecipazione (%) ENEL LONGANESI DEVELOPMENTS (100) (r.u.)	Data 18/3/2015	PROVVEDIMENTI CONCERNENTI IL PERMESSO Natura del provvedimento Conferimento	Decorrenza 18/3/2015	BUIG LIX - 3	PERIODO DI VIGENZA 1° periodo	SCADENZA 18/03/2021	AREA (km2) 529,3	UBICAZIONE DEL PERMESSO ZONA B (423,7) ZONA A (105,6)
2132	CODICE E DENOMINAZIONE DEL PERMESSO C.R149.NP	TITOLARI DEL PERMESSO e relative quote di partecipazione (%) NORTHERN PETROLEUM (UK) LTD (100) (r.u.)	Data 15/7/2014	PROVVEDIMENTI CONCERNENTI IL PERMESSO Natura del provvedimento Conferimento	Decorrenza 15/7/2014	BUIG LVIII - 7	PERIODO DI VIGENZA 1° periodo	SCADENZA 15/07/2020	AREA (km2) 101,87	UBICAZIONE DEL PERMESSO ZONA C (101,87)
2134	CODICE E DENOMINAZIONE DEL PERMESSO B.R274.EL	TITOLARI DEL PERMESSO e relative quote di partecipazione (%) PETROCELTIC ITALIA (100) (r.u.)	Data 22/12/2015	PROVVEDIMENTI CONCERNENTI IL PERMESSO Natura del provvedimento Conferimento	Decorrenza 22/12/2015	BUIG LIX - 12	PERIODO DI VIGENZA 1° periodo	SCADENZA 22/12/2021	AREA (km2) 373,7	UBICAZIONE DEL PERMESSO ZONA B (373,7)

ELENCO DELLE CONCESSIONI DI COLTIVAZIONE ACCORDATE NELLA TERRAFERMA - Aggiornamento 31/gennaio/2016

CONCESSIONI DI COLTIVAZIONE ACCORDATE NELLA TERRAFERMA

Leggi 21 luglio 1967, n. 613 e successive modificazioni, 9 gennaio 1991, n. 9 e Decreto Legislativo 25 novembre 1996, n. 625

Nella terraferma sono vigenti n. 119 CONCESSIONI DI COLTIVAZIONE per complessivi 8455,12 Km^q

Regione	Numero concessioni	Superficie (Km ^q)
ABRUZZO	8	441,29
BASILICATA	20	1.993,99
CALABRIA	3	103,21
EMILIA ROMAGNA	36	1.721,76
FRIULI VENEZIA GIULIA	1	0,99
LAZIO	1	41,14
LOMBARDIA	17	1.012,71
MARCHE	19	1.035,93
MOLISE	7	336,93
PIEMONTE	1	77,76
PUGLIA	14	1.207,92
TOSCANA	2	307,71
VENETO	2	167,83
ZONA A	1	5,95

Nota:
Nella tabella i titoli afferenti a due o più regioni sono conteggiati più volte, una per ciascuna regione mentre a ciascuna regione viene attribuita la parte di area del titolo minerario ad essa afferente.

ELENCO DELLE CONCESSIONI DI COLTIVAZIONE ACCORDATE NELLA TERRAFERMA - Aggiornamento 31/gennaio/2016

CODICE E DENOMINAZIONE DELLA CONCESSIONE	TITOLARI DELLA CONCESSIONE e relative quote di partecipazione (%)		PROVVEDIMENTI CONCERNENTI LA CONCESSIONE		PERIODO DI VIGENZA	SCADENZA	AREA (km2)	UBICAZIONE DELLA CONCESSIONE
	Data	Natura del provvedimento	Decorrenza	BUIG				
703 GRECCHIA	CH4 LIZZANO (100) (r.u.)		12/10/1936	Conferimento	12/10/1936	12/10/2011	0,1627	EMILIA ROMAGNA (0,16)
	24/1/1953	Trasferimento	24/1/1953					
	1/8/1959	Assoggettamento L. 6/57	13/2/1957	III - 11				
	24/5/1963	Assoggettamento R.D. 1443/27	23/8/1962	VII - 9				
	30/1/1967	Rinnovo	12/10/1966	XI - 4				
	18/3/1976	Trasferimento	18/3/1976	XX - 6				
	21/9/1987	Rinnovo	12/10/1986	XXXI - 11				
	20/6/1989	Rettifica	12/10/1986	XXXIII - 7				
	20/8/1998	Riassoggettamento L. 6/57	1/1/1997	XLII - 9				
	3/12/2008	Proroga	12/10/2006	LIII - 1				
	30/3/2015	Cambio intestazione	17/4/2014	LIX - 3				
704	TITOLARI DELLA CONCESSIONE e relative quote di partecipazione (%)		PROVVEDIMENTI CONCERNENTI LA CONCESSIONE		PERIODO DI VIGENZA	SCADENZA	AREA (km2)	UBICAZIONE DELLA CONCESSIONE
CODICE E DENOMINAZIONE DELLA CONCESSIONE	SOCIETÀ IDROELETTRICA ALTO MODENESE - S.I.A.M. (100) (r.u.)		Data	Natura del provvedimento				
BARIGAZZO			23/11/1936	Conferimento	23/11/1936	22/11/2011	1,4321	EMILIA ROMAGNA (1,43)
	30/12/1959	Rinnovo	23/11/1956					
	30/12/1959	Assoggettamento L. 6/57	13/2/1957	IV - 3				
	24/5/1963	Riassoggettamento R.D. 1443/27	23/8/1962	IV - 3				
	7/1/1977	Rinnovo	22/11/1976	VII - 9				
	1/4/1994	Rinnovo	22/11/1991	XXI - 2				
	20/8/1998	Riassoggettamento L. 6/57	1/1/1997	XXXVIII - 5				
				XLII - 9				
706	TITOLARI DELLA CONCESSIONE e relative quote di partecipazione (%)		PROVVEDIMENTI CONCERNENTI LA CONCESSIONE		PERIODO DI VIGENZA	SCADENZA	AREA (km2)	UBICAZIONE DELLA CONCESSIONE
CODICE E DENOMINAZIONE DELLA CONCESSIONE	SOCIETÀ IDROELETTRICA ALTO MODENESE - S.I.A.M. (100) (r.u.)		Data	Natura del provvedimento				
VETTA			28/4/1937	Conferimento	28/4/1937	28/04/2012	1,6179	EMILIA ROMAGNA (1,62)
	25/3/1960	Assoggettamento L. 6/57	13/2/1957					
	24/5/1963	Proroga	28/4/1957	IV - 6				
	24/5/1963	Riassoggettamento R.D. 1443/27	20/3/1962	VII - 9				
	11/8/1967	Rinnovo	27/4/1967	VII - 9				
	3/3/1978	Rinnovo	28/4/1977	XI - 11				
	1/4/1994	Rinnovo	28/4/1992	XXII - 4				
	20/8/1998	Riassoggettamento L. 6/57	1/1/1997	XXXVIII - 5				
				XLII - 9				

Nota: Presentata istanza di proroga pubblicata nel B.U.I.G. Anno LVII - N. 8.

ELENCO DELLE CONCESSIONI DI COLTIVAZIONE ACCORDATE NELLA TERRAFERMA - Aggiornamento 31/gennaio/2016

CODICE E DENOMINAZIONE DELLA CONCESSIONE	TITOLARI DELLA CONCESSIONE e relative quote di partecipazione (%)	PROVVEDIMENTI CONCERNENTI LA CONCESSIONE		PERIODO DI VIGENZA	SCADENZA	AREA (km2)	UBICAZIONE DELLA CONCESSIONE
		Data	Natura del provvedimento				
707							
SALGASTRI	LAZZI GAS (100) (r.u.)	24/10/1938	Conferimento	24/10/1938	4 ^a proroga	11,45	EMILIA ROMAGNA (11,45)
		8/10/1943	Ampliamento	8/10/1943	-		
		6/6/1960	Assoggettamento L. 6/57	13/2/1957	IV - 8		
		6/6/1960	Trasferimento	6/6/1960	IV - 8		
		23/10/1961	Riduzione area	23/10/1961	VI - 5		
		31/7/1962	Riduzione area	31/7/1962	VII - 1		
		24/5/1963	Riassoggettamento R.D. 1443/27	23/8/1962	VII - 9		
		5/12/1968	Rinnovo	24/10/1968	XIII - 6		
		1/4/1994	Rinnovo	24/10/1983	XXXVIII - 5		
		1/4/1994	Cambio intestazione	28/11/1990	XXXVIII - 5		
		20/8/1998	Riassoggettamento L. 6/57	1/1/1997	XLII - 9		
		11/9/2006	Proroga	24/10/2003	L - 10		
		27/4/2011	Proroga	24/10/2008	LV - 5		
709							
TRIGNANO	COIMEPA SERVIZI (100) (r.u.)	18/3/1955	Conferimento	18/3/1955	6 ^a proroga	0,67	EMILIA ROMAGNA (0,67)
		30/12/1959	Assoggettamento L. 6/57	13/2/1957	IV - 3		
		24/5/1963	Riassoggettamento R.D. 1443/27	23/8/1962	VII - 9		
		22/4/1971	Rinnovo	18/3/1970	XV - 8		
		23/3/1981	Rinnovo	18/3/1980	XXV - 4		
		11/11/1986	Trasferimento titolarità	11/11/1986	XXX - 12		
		1/4/1994	Rinnovo	19/3/1990	XXXVIII - 5		
		31/1/1996	Rinnovo	19/3/1995	XL - 2		
		20/8/1998	Riassoggettamento L. 6/57	1/1/1997	XLII - 9		
		25/6/2007	Proroga	19/3/2005	LI - 7		
		5/2/2009	Trasferimento titolarità	13/8/2008	LIII - 3		
		20/6/2011	Proroga	19/3/2010	LV - 7		
		15/4/2015	Trasferimento titolarità	9/2/2015	LIX - 4		
711							
POZZA	CH4 LIZZANO (100) (r.u.)	30/12/1959	Assoggettamento R.D. 1443/27	30/12/1959	2 ^a proroga	3,09	EMILIA ROMAGNA (3,09)
		30/12/1959	Conferimento	30/12/1959	VII - 9		
		18/3/1976	Trasferimento titolarità	18/3/1976	IV - 6		
		1/8/1980	Rinnovo	30/12/1979	XX - 7		
		20/8/1998	Riassoggettamento L. 6/57	30/12/1979	XXIV - 9		
		25/2/2011	Proroga	1/1/1997	XLII - 9		
		30/3/2015	Cambio intestazione	30/12/1999	LV - 3		
				17/4/2014	LIX - 3		

ELENCO DELLE CONCESSIONI DI COLTIVAZIONE ACCORDATE NELLA TERRAFERMA - Aggiornamento 31/gennaio/2016

785	CODICE E DENOMINAZIONE DELLA CONCESSIONE	TITOLARI DELLA CONCESSIONE e relative quote di partecipazione (%)	PROVVEDIMENTI CONCERNENTI LA CONCESSIONE		PERIODO DI VIGENZA	SCADENZA	AREA (km2)	UBICAZIONE DELLA CONCESSIONE
			Data	Natura del provvedimento				
	STRANGOLAGALLI	NESSUN OPERATORE (100) (r.u.)	4/8/1969	Natura del provvedimento	2 ^a proroga	04/08/2014	41,14	LAZIO (41,14)
	Nota: Presentata istanza di proroga pubblicata nel B.U.I.G. Anno LVII - N. 8.		28/12/1979	Conferimento				
			20/6/1989	Estensione titolarità				
			12/3/1991	Trasferimento quota e nomina r.u.				
			28/10/1993	Cambio intestazione quota				
			26/8/1994	Sospensione attività produzione				
			26/8/1994	Trasferimento quota				
			23/4/1998	Trasferimento quota				
			4/8/1999	Trasferimento quota				
			14/12/2009	Proroga				
			13/11/2015	Proroga				
				Decadenza della titolarità				

788	CODICE E DENOMINAZIONE DELLA CONCESSIONE	TITOLARI DELLA CONCESSIONE e relative quote di partecipazione (%)	PROVVEDIMENTI CONCERNENTI LA CONCESSIONE		PERIODO DI VIGENZA	SCADENZA	AREA (km2)	UBICAZIONE DELLA CONCESSIONE
			Data	Natura del provvedimento				
	FILETTO	GAS PLUS ITALIANA (100) (r.u.)	30/5/1972	Natura del provvedimento	1 ^a proroga	30/05/2012	50,01	ABRUZZO (50,01)
	Nota: Presentata istanza di proroga pubblicata nel B.U.I.G. Anno LV - N. 8.		8/9/1982	Conferimento				
			23/6/1995	Assunzione quota				
			9/5/1996	Trasferimento titolarità				
			12/2/2004	Cambio intestazione				
			20/7/2004	Cambio intestazione				
			10/6/2005	Proroga				
			1/3/2013	Cambio intestazione quota				

789	CODICE E DENOMINAZIONE DELLA CONCESSIONE	TITOLARI DELLA CONCESSIONE e relative quote di partecipazione (%)	PROVVEDIMENTI CONCERNENTI LA CONCESSIONE		PERIODO DI VIGENZA	SCADENZA	AREA (km2)	UBICAZIONE DELLA CONCESSIONE
			Data	Natura del provvedimento				
	CANDELA	ENI (60,5) (r.u.) EDISON (39,5)	29/9/1972	Natura del provvedimento	3 ^a proroga	31/05/2013	331,9039	PUGLIA (330,24)
	Nota: Presentata istanza di proroga pubblicata nel B.U.I.G. Anno LVII - N. 8.		16/7/1985	Unificazione				
			20/8/1990	Cambio intestazione quota				
			12/5/1992	Trasferimento quota				
			6/8/1993	Cambio intestazione quota				
			6/8/1993	Proroga				
			2/9/1993	Approvazione programma lavori				
			2/9/1993	Trasferimento quota				
			13/2/1998	Cambio intestazione quota				
			12/2/2004	Cambio intestazione quota				
			4/2/2005	Intestazione quota				
				Proroga e rimodulazione programma lavori				
			2/7/2009	Proroga				
				Proroga				

ELENCO DELLE CONCESSIONI DI COLTIVAZIONE ACCORDATE NELLA TERRAFERMA - Aggiornamento 31/gennaio/2016

790	CODICE E DENOMINAZIONE DELLA CONCESSIONE	TITOLARI DELLA CONCESSIONE e relative quote di partecipazione (%)	PROVVEDIMENTI CONCERNENTI LA CONCESSIONE		PERIODO DI VIGENZA	SCADENZA	AREA (km2)	UBICAZIONE DELLA CONCESSIONE
			Data	Natura del provvedimento				
	COLLE DI LAURO Nota: Presentata istanza di proroga pubblicata nel B.U.I.G. Anno LVI - N. 9.	EDISON (62,42) (r.u.) GAS PLUS ITALIANA (25,08) ENI (12,5)	9/10/1972	Unificazione	9/10/1972	13/09/2014	33,6248	MOLISE (33,62)
			8/3/1978	Estensione titolarità	8/3/1978			
			18/5/1979	Cambio intestazione quota	27/11/1978			
			25/5/1981	Estensione titolarità	25/5/1981			
			8/6/1985	Cambio intestazione quota	1/1/1985			
			7/8/1985	Proroga	13/9/1994			
			8/7/1987	Cambio intestazione quota	1/12/1986			
			8/8/1991	Trasferimento quota e nomina r.u.	1/7/1989			
			12/5/1992	Cambio intestazione quota	19/6/1991			
			4/8/1993	Cambio intestazione quota	23/4/1992			
			2/9/1993	Trasferimento quota e nomina r.u.	1/8/1992			
			2/9/1993	Cambio intestazione quota	4/11/1992			
			9/5/1996	Cambio intestazione quota	1/3/1996			
			13/2/1998	Cambio intestazione quota	1/1/1998			
			23/11/1998	Cambio intestazione quota	29/6/1998			
			15/9/1999	Cambio intestazione quota	1/7/1999			
			20/3/2000	Cambio intestazione quota	1/1/2000			
			20/4/2001	Cambio intestazione quota	1/10/2000			
			18/9/2001	Trasferimento quota	29/6/2001			
			12/2/2004	Intestazione quota	1/12/2003			
			12/2/2004	Cambio intestazione quota	1/1/2004			
			20/7/2004	Cambio intestazione quota	18/5/2004			
			10/12/2009	Proroga	13/9/2009			
			28/2/2012	Rettifica	28/2/2012			
			1/3/2013	Cambio intestazione quota	1/3/2013			

795	CODICE E DENOMINAZIONE DELLA CONCESSIONE	TITOLARI DELLA CONCESSIONE e relative quote di partecipazione (%)	PROVVEDIMENTI CONCERNENTI LA CONCESSIONE		PERIODO DI VIGENZA	SCADENZA	AREA (km2)	UBICAZIONE DELLA CONCESSIONE
			Data	Natura del provvedimento				
	MONTE CASTELLANO Nota: Presentata istanza di proroga pubblicata nel B.U.I.G. Anno LVI - N. 7.	ADRIATICA IDROCARBURI (50) (r.u.) EDISON (50)	31/10/1974	Conferimento	30/6/1974	30/06/2014	25	MARCHE (25)
			8/6/1985	Cambio intestazione quota	1/1/1985			
			2/7/1986	Modifica quota produzione	2/7/1986			
			8/8/1991	Trasferimento quota	1/7/1989			
			12/5/1992	Cambio intestazione quota	19/6/1991			
			2/9/1993	Trasferimento quota	1/8/1992			
			2/9/1993	Cambio intestazione quota	4/11/1992			
			13/2/1998	Cambio intestazione quota	1/1/1998			
			12/2/2004	Intestazione quota	1/12/2003			
			6/6/2006	Proroga	30/6/2004			
			13/2/2007	Rettifica	6/6/2006			
			9/2/2010	Trasferimento quota	1/1/2010			

ELENCO DELLE CONCESSIONI DI COLTIVAZIONE ACCORDATE NELLA TERRAFERMA - Aggiornamento 31/gennaio/2016

CODICE E DENOMINAZIONE DELLA CONCESSIONE	TITOLARI DELLA CONCESSIONE e relative quote di partecipazione (%)		PROVVEDIMENTI CONCERNENTI LA CONCESSIONE		PERIODO DI VIGENZA	SCADENZA	AREA (km2)	UBICAZIONE DELLA CONCESSIONE
	Data	Natura del provvedimento	Decorrenza	BUIG				
796 TORRENTE MENCOCCHIA Nota: Presentata istanza di proroga pubblicata nel B.U.I.G. Anno LVI - N. 2.	31/10/1974	EDISON (88) (r.u.) PETROREP ITALIANA (12)	Conferimento	20/1/1974	XIX - 2	20/01/2014	23,3	MARCHE (23,3)
	21/4/1979		Cambio intestazione quota	27/11/1978	XXIII - 5			
	13/6/1985		Cambio intestazione quota	1/1/1985	XXIX - 7			
	2/7/1986		Modifica quota produzione	2/7/1986	XXX - 11			
	22/4/1991		Trasferimento quota	1/7/1989	XXXV - 12			
	12/5/1992		Cambio intestazione quota	19/6/1991	XXXVI - 11			
	4/8/1993		Cambio intestazione quota	23/4/1992	XXXVII - 10			
	2/9/1993		Trasferimento quota	1/8/1992	XXXVII - 10			
	2/9/1993		Cambio intestazione quota	4/11/1992	XXXVII - 10			
	23/11/1998		Cambio intestazione quota	29/6/1998	XLII - 12			
	15/9/1999		Cambio intestazione quota	1/7/1999	XLIII - 10			
	12/2/2004		Intestazione quota	1/12/2003	XLVIII - 3			
	6/6/2006		Proroga	20/1/2004	L - 7			
798								
CODICE E DENOMINAZIONE DELLA CONCESSIONE	TITOLARI DELLA CONCESSIONE e relative quote di partecipazione (%)		PROVVEDIMENTI CONCERNENTI LA CONCESSIONE		PERIODO DI VIGENZA	SCADENZA	AREA (km2)	UBICAZIONE DELLA CONCESSIONE
Data	Natura del provvedimento	Decorrenza	BUIG					
MASSERIA ACQUASALSA Nota: Presentata istanza di proroga pubblicata nel B.U.I.G. Anno XLVIII - N. 4. Presentata istanza di proroga pubblicata nel B.U.I.G. Anno LVII - N. 11.	24/1/1975	GAS PLUS ITALIANA (46,03) (r.u.) EDISON (45,17) CANOEL ITALIA (8,8)	Conferimento	24/1/1975	XIX - 3	1° periodo	41,22	PUGLIA (41,22)
	12/12/1978		Trasferimento quota	12/12/1978	XXIII - 2			
	26/9/1979		Trasferimento quota	26/9/1979	XXIII - 11			
	24/3/1980		Trasferimento quota	24/3/1980	XXIV - 7			
	15/9/1981		Trasferimento quota	15/9/1981	XXV - 12			
	15/10/1983		Cambio intestazione quota	1/1/1983	XXVIII - 2			
	19/2/1987		Trasferimento quota	19/2/1987	XXXI - 5			
	10/3/1988		Trasferimento quota	1/12/1986	XXXII - 8			
	21/3/1989		Trasferimento quota	21/3/1989	XXXIII - 8			
	20/2/1991		Trasferimento quota	20/2/1991	XXXV - 9			
	17/7/1993		Trasferimento quota	31/12/1992	XXXVII - 9			
	20/7/1993		Trasferimento quota	29/12/1992	XXXVII - 9			
	28/10/1993		Rettifica	28/10/1993	XXXVII - 12			
	29/3/1994		Trasferimento quota	1/10/1993	XXXVIII - 4			
	9/5/1996		Cambio intestazione quota	1/3/1996	XL - 6			
	14/6/1996		Trasferimento quota	1/1/1996	XL - 7			
	14/6/1996		Cambio intestazione quota	23/1/1996	XL - 7			
	23/11/1998		Cambio intestazione quota	29/6/1998	XLII - 12			
	15/9/1999		Cambio intestazione quota	1/7/1999	XLIII - 10			
	5/4/2002		Trasferimento quota	29/11/2001	XLVI - 12			
	12/2/2004		Intestazione quota	1/12/2003	XLVIII - 3			
	12/2/2004		Cambio intestazione quota	1/1/2004	XLVIII - 3			
	20/7/2004		Cambio intestazione quota	18/5/2004	XLVIII - 8			
	30/6/2005		Trasferimento quota	26/4/2005	XLIX - 7			
	16/4/2008		Cambio intestazione quota	12/2/2008	LII - 5			
	1/3/2013		Cambio intestazione quota	1/3/2013	LVII - 3			
	28/6/2013		Trasferimento quota	5/6/2013	LVI - 6			

ELENCO DELLE CONCESSIONI DI COLTIVAZIONE ACCORDATE NELLA TERRAFERMA - Aggiornamento 31/gennaio/2016

805	CODICE E DENOMINAZIONE DELLA CONCESSIONE TORRENTE VULGANO Nota: Presentata istanza di proroga pubblicata nel B.U.I.G. Anno L - N. 4.	TITOLARI DELLA CONCESSIONE e relative quote di partecipazione (%) ENI (100) (r.u.)	PROVVEDIMENTI CONCERNENTI LA CONCESSIONE Data 4/3/1977 16/6/1981 13/2/1998 Natura del provvedimento Conferimento Trasferimento Cambio intestazione	PERIODO DI VIGENZA 1° periodo XXI - 6 XXV - 10 XLII - 3	SCADENZA 04/03/2007	AREA (km2) 41,75	UBICAZIONE DELLA CONCESSIONE PUGLIA (41,75)
808	CODICE E DENOMINAZIONE DELLA CONCESSIONE MONTE MORRONE Nota: Presentata istanza di proroga pubblicata nel B.U.I.G. Anno L - N. 10.	TITOLARI DELLA CONCESSIONE e relative quote di partecipazione (%) GAS PLUS ITALIANA (100) (r.u.)	PROVVEDIMENTI CONCERNENTI LA CONCESSIONE Data 1/9/1977 9/5/1996 9/5/1996 12/2/2004 20/7/2004 1/3/2013 Natura del provvedimento Conferimento Cambio intestazione Cambio intestazione Cambio intestazione Cambio intestazione Cambio intestazione quota	PERIODO DI VIGENZA 1° periodo XXI - 11 XL - 6 XL - 6 XLVIII - 3 XLVIII - 8 LVII - 3	SCADENZA 01/09/2007	AREA (km2) 29,72	UBICAZIONE DELLA CONCESSIONE BASILICATA (29,72)
809	CODICE E DENOMINAZIONE DELLA CONCESSIONE CAPO COLONNE	TITOLARI DELLA CONCESSIONE e relative quote di partecipazione (%) IONICA GAS (100) (r.u.)	PROVVEDIMENTI CONCERNENTI LA CONCESSIONE Data 3/9/1977 13/2/1998 16/7/2008 9/2/2010 Natura del provvedimento Conferimento Cambio intestazione Proroga Trasferimento	PERIODO DI VIGENZA 1° proroga XXI - 12 XLII - 3 LII - 8 LIV - 3	SCADENZA 02/09/2017	AREA (km2) 64,68	UBICAZIONE DELLA CONCESSIONE CALABRIA (64,68)
810	CODICE E DENOMINAZIONE DELLA CONCESSIONE FIUME TRESTE Nota: Presentata istanza di proroga pubblicata nel B.U.I.G. Anno XLIX - N. 1. Presentata istanza di rinuncia pubblicata nel B.U.I.G. Anno LIV - N. 8.	TITOLARI DELLA CONCESSIONE e relative quote di partecipazione (%) ENI (100) (r.u.)	PROVVEDIMENTI CONCERNENTI LA CONCESSIONE Data 24/11/1977 8/7/1987 13/2/1998 4/4/2000 11/2/2002 11/2/2002 29/7/2002 Natura del provvedimento Unificazione Proroga Cambio intestazione Modifica programma lavori Conferma Proroga Modifica programma lavori Rettifica	PERIODO DI VIGENZA 2° proroga XXII - 1 XXXII - 3 XLII - 3 XLIV - 5 XLVI - 3 XLVI - 3 XLVI - 3 XLVI - 10	SCADENZA 21/12/2005	AREA (km2) 115,5977	UBICAZIONE DELLA CONCESSIONE ABRUZZO (109,47) MOLISE (6,13)
816	CODICE E DENOMINAZIONE DELLA CONCESSIONE CALCIANO	TITOLARI DELLA CONCESSIONE e relative quote di partecipazione (%) ENI (100) (r.u.)	PROVVEDIMENTI CONCERNENTI LA CONCESSIONE Data 25/1/1982 10/3/1988 18/12/1995 13/2/1998 Natura del provvedimento Conferimento Riduzione area Approvazione programma lavori Cambio intestazione	PERIODO DI VIGENZA 1° periodo XXVI - 5 XXXII - 8 XL - 1 XLII - 3	SCADENZA 25/01/2012	AREA (km2) 65,26	UBICAZIONE DELLA CONCESSIONE BASILICATA (65,26)

ELENCO DELLE CONCESSIONI DI COLTIVAZIONE ACCORDATE NELLA TERRAFERMA - Aggiornamento 31/gennaio/2016

CODICE E DENOMINAZIONE DELLA CONCESSIONE	TITOLARI DELLA CONCESSIONE e relative quote di partecipazione (%)	PROVVEDIMENTI CONCERNENTI LA CONCESSIONE		PERIODO DI VIGENZA	SCADENZA	AREA (km2)	UBICAZIONE DELLA CONCESSIONE
		Data	Natura del provvedimento				
841 SETTEFINESTRE	GAS PLUS ITALIANA (100) (r.u.)	8/7/1987	Conferimento	8/7/1987	08/07/2017	65	MARCHE (65)
		10/7/1991	Trasferimento quota e nomina r.u.	19/1/1990			
		10/7/1991	Trasferimento quota	28/12/1990			
		9/5/1996	Cambio intestazione quota	1/3/1996			
		13/5/1997	Modifica programma lavori	13/5/1997			
		20/3/2000	Cambio intestazione quota	1/1/2000			
		20/4/2001	Cambio intestazione quota	1/10/2000			
		18/9/2001	Trasferimento quota	29/6/2001			
		12/2/2004	Cambio intestazione	1/1/2004			
		20/7/2004	Cambio intestazione	18/5/2004			
		27/4/2005	Trasferimento quota e nomina r.u.	30/12/2004			
		5/5/2008	Assunzione quota	7/4/2008			
		1/3/2013	Cambio intestazione quota	1/3/2013			
842							
842 S. MARIA NUOVA	GAS PLUS ITALIANA (100) (r.u.)	8/7/1987	Conferimento	8/7/1987	08/07/2017	81,75	MARCHE (81,75)
		10/7/1991	Trasferimento quota e nomina r.u.	19/1/1990			
		10/7/1991	Trasferimento quota	28/12/1990			
		6/8/1993	Nomina r.u.	6/8/1993			
		6/8/1993	Modifica programma lavori	6/8/1993			
		2/4/1996	Modifica programma lavori	2/4/1996			
		9/5/1996	Cambio intestazione quota	1/3/1996			
		20/3/2000	Cambio intestazione quota	1/1/2000			
		20/4/2001	Cambio intestazione quota	1/10/2000			
		18/9/2001	Trasferimento quota	29/6/2001			
		12/2/2004	Cambio intestazione	1/1/2004			
		20/7/2004	Cambio intestazione	18/5/2004			
		1/3/2013	Cambio intestazione quota	1/3/2013			
843							
843 PECORARO	GAS PLUS ITALIANA (100) (r.u.)	8/7/1987	Conferimento	8/7/1987	01/08/2005	40,87	PUGLIA (40,87)
		9/2/1988	Conferimento e unificazione	9/2/1988			
		13/2/1998	Cambio intestazione	1/1/1998			
		16/3/1999	Modifica programma sviluppo	16/3/1999			
845							
845 MONTE CANTIERE	GAS PLUS ITALIANA (100) (r.u.)	13/7/1988	Conferimento	13/7/1988	13/07/2018	36,36	EMILIA ROMAGNA (36,36)

ELENCO DELLE CONCESSIONI DI COLTIVAZIONE ACCORDATE NELLA TERRAFERMA - Aggiornamento 31/gennaio/2016

846

CODICE E DENOMINAZIONE DELLA CONCESSIONE	TITOLARI DELLA CONCESSIONE e relative quote di partecipazione (%)	PROVVEDIMENTI CONCERNENTI LA CONCESSIONE		PERIODO DI VIGENZA	SCADENZA	AREA (km2)	UBICAZIONE DELLA CONCESSIONE
		Data	Natura del provvedimento				
IL SALLICE	GAS PLUS ITALIANA (100) (r.u.)	28/7/1988	Conferimento	27/3/1988	XXXIII - 1	47,15	BASILICATA (47,15)
		2/7/1990	Trasferimento quota	1/1/1989	XXXV - 2		
		12/11/1993	Trasferimento quota	6/4/1993	XXXVII - 12		
		11/4/1995	Approvazione nuovo programma di esplorazione	11/4/1995	XXXIX - 5		
		9/5/1996	Cambio intestazione quota	1/3/1996	XL - 6		
		14/6/1996	Trasferimento quota	1/1/1996	XL - 7		
		14/6/1996	Cambio intestazione quota	23/1/1996	XL - 7		
		7/12/1999	Assunzione quote	27/9/1999	XLIV - 1		
		12/2/2004	Cambio intestazione quota	1/1/2004	XLVIII - 3		
		20/7/2004	Cambio intestazione	18/5/2004	XLVIII - 8		
1/3/2013	Cambio intestazione quota	1/3/2013	LVII - 3				

848

CODICE E DENOMINAZIONE DELLA CONCESSIONE	TITOLARI DELLA CONCESSIONE e relative quote di partecipazione (%)	PROVVEDIMENTI CONCERNENTI LA CONCESSIONE		PERIODO DI VIGENZA	SCADENZA	AREA (km2)	UBICAZIONE DELLA CONCESSIONE
		Data	Natura del provvedimento				
FORTE SAN DAMIANO Nota: Presentata istanza di estensione dell'area pubblicata nel B.U.I.G. Anno LII - N. 10. Presentata istanza di rinuncia pubblicata nel B.U.I.G. Anno LVI - N. 7.	APENNINE ENERGY (100) (r.u.)	1/2/1989	Conferimento	18/7/1988	XXXIII - 3	23,71	BASILICATA (23,71)
		14/7/1993	Cambio intestazione quota	10/8/1989	XXXVII - 12		
		14/7/1993	Trasferimento quota	18/8/1989	XXXVII - 12		
		14/7/1993	Cambio intestazione quota	15/1/1990	XXXVII - 12		
		14/7/1993	Trasferimento quota	12/2/1992	XXXVII - 12		
		14/7/1993	Trasferimento quota	29/11/1992	XXXVII - 12		
		7/4/1994	Trasferimento quota	2/3/1994	XXXVIII - 5		
		4/7/1994	Trasferimento quota	23/5/1994	XXXVIII - 8		
		23/1/1995	Assunzione quota	12/12/1994	XXXIX - 2		
		9/5/2001	Trasferimento quota	10/10/2000	XLV - 6		
		9/5/2001	Trasferimento quota	31/10/2000	XLV - 6		
		30/10/2001	Trasferimento quota e nomina r.u.	15/10/2001	XLV - 11		
		12/5/2006	Trasferimento quota	28/1/2006	L - 6		
		24/2/2009	Cambio intestazione quota	23/12/2008	LIII - 3		
		9/5/2012	Trasferimento quota	22/12/2011	LVI - 5		
		17/4/2013	Modifica denominazione sociale	28/12/2012	LVII - 4		

ELENCO DELLE CONCESSIONI DI COLTIVAZIONE ACCORDATE NELLA TERRAFERMA - Aggiornamento 31/gennaio/2016

853

CODICE E DENOMINAZIONE DELLA CONCESSIONE	TITOLARI DELLA CONCESSIONE e relative quote di partecipazione (%)	PROVVEDIMENTI CONCERNENTI LA CONCESSIONE		PERIODO DI VIGENZA	SCADENZA	AREA (km2)	UBICAZIONE DELLA CONCESSIONE
		Data	Natura del provvedimento				
PORTO CIVITANOVA	GAS PLUS ITALIANA (60) (r.u.) EDISON (40)	9/6/1989	Conferimento	17/5/1989	XXXIII - 11	62,8	MARCHE (62,8)
		4/8/1993	Cambio intestazione quota	23/4/1992	XXXVII - 10		
		9/5/1996	Cambio intestazione quota	1/1/1996	XL - 6		
		9/5/1996	Cambio intestazione quota	1/3/1996	XL - 6		
		23/11/1998	Cambio intestazione quota	29/6/1998	XLI - 12		
		15/9/1999	Cambio intestazione quota	1/7/1999	XLIII - 10		
		12/2/2004	Intestazione quota	1/12/2003	XLVIII - 3		
		12/2/2004	Cambio intestazione quota	1/1/2004	XLVIII - 3		
		20/7/2004	Cambio intestazione quota	18/5/2004	XLVIII - 8		
		1/3/2013	Cambio intestazione quota	1/3/2013	LVII - 3		

854

CODICE E DENOMINAZIONE DELLA CONCESSIONE	TITOLARI DELLA CONCESSIONE e relative quote di partecipazione (%)	PROVVEDIMENTI CONCERNENTI LA CONCESSIONE		PERIODO DI VIGENZA	SCADENZA	AREA (km2)	UBICAZIONE DELLA CONCESSIONE
		Data	Natura del provvedimento				
SAN BASILE Nota: Presentata istanza di rinuncia pubblicata nel B.U.I.G. Anno L - N. 1. Presentata istanza di riattribuzione pubblicata nel B.U.I.G. Anno L - N. 8. Presentata istanza di variazione del programma dei lavori pubblicata nel B.U.I.G. Anno LVIII - N. 5.	ROCKHOPPER ITALIA (100) (r.u.)	4/7/1989	Conferimento	6/12/1988	XXXIII - 12	97,56	ABRUZZO (97,56)
		6/10/1993	Trasferimento quote	23/4/1993	XXXVII - 11		
		13/1/1994	Ampliamento	13/1/1994	XXXVIII - 2		
		9/5/1996	Cambio intestazione quota	1/3/1996	XL - 6		
		14/6/1996	Trasferimento quota	1/1/1996	XL - 7		
		14/6/1996	Cambio intestazione quota	23/1/1996	XL - 7		
		5/4/2002	Trasferimento quota	29/11/2001	XLVI - 12		
		9/2/2004	Trasferimento quota	2/10/2003	XLVIII - 3		
		30/6/2005	Trasferimento quota	26/4/2005	XLIX - 7		
		16/4/2008	Cambio intestazione quota	12/2/2008	LII - 5		
		7/8/2008	Assunzione quota	9/7/2008	LII - 9		
		23/2/2015	Modifica denominazione sociale	3/12/2014	LIX - 2		

ELENCO DELLE CONCESSIONI DI COLTIVAZIONE ACCORDATE NELLA TERRAFERMA - Aggiornamento 31/gennaio/2016

856

CODICE E DENOMINAZIONE DELLA CONCESSIONE	TITOLARI DELLA CONCESSIONE e relative quote di partecipazione (%)	PROVVEDIMENTI CONCERNENTI LA CONCESSIONE		PERIODO DI VIGENZA	SCADENZA	AREA (km2)	UBICAZIONE DELLA CONCESSIONE
		Data	Natura del provvedimento				
TORRENTE CIGNO	CANOEL ITALIA (45) (r.u.) GAS PLUS ITALIANA (55)	25/1/1990	Conferimento	7/3/1989	XXXIV - 6	154,44	MOLISE (154,44)
		12/5/1992	Cambio intestazione quota	19/6/1991	XXXVI - 11		
		6/8/1993	Trasferimento quota	7/6/1991	XXXVII - 10		
		6/8/1993	Trasferimento quota	4/11/1992	XXXVII - 10		
		6/8/1993	Approvazione nuovo programma lavori	6/8/1993	XXXVII - 10		
		10/3/1994	Assunzione quota	26/11/1993	XXXVIII - 4		
		9/5/1996	Cambio intestazione quota	1/3/1996	XL - 6		
		14/6/1996	Trasferimento quota e nomina r.u.	1/1/1996	XL - 7		
		14/6/1996	Cambio intestazione quota e nomina r.u.	23/1/1996	XL - 7		
		5/4/2002	Trasferimento quota	29/11/2001	XLVI - 12		
		12/2/2004	Cambio intestazione quota	1/1/2004	XLVIII - 3		
		20/7/2004	Cambio intestazione quota	18/5/2004	XLVIII - 8		
		30/6/2005	Trasferimento quota	26/4/2005	XLIX - 7		
		16/4/2008	Cambio intestazione quota	12/2/2008	LII - 5		
1/3/2013	Cambio intestazione quota	1/3/2013	LVII - 3				
28/6/2013	Trasferimento quota	5/6/2013	LVII - 6				

857

CODICE E DENOMINAZIONE DELLA CONCESSIONE	TITOLARI DELLA CONCESSIONE e relative quote di partecipazione (%)	PROVVEDIMENTI CONCERNENTI LA CONCESSIONE		PERIODO DI VIGENZA	SCADENZA	AREA (km2)	UBICAZIONE DELLA CONCESSIONE
		Data	Natura del provvedimento				
S. TEODORO	CANOEL ITALIA (100) (r.u.)	30/9/1990	Conferimento	5/9/1989	XXXIV - 12	59,25	BASILICATA (59,25)
		30/9/1990	Trasferimento quota	30/9/1990	XXXIV - 12		
		12/5/1992	Cambio intestazione quota	19/6/1991	XXXVI - 11		
		2/9/1993	Trasferimento quota	1/8/1992	XXXVII - 10		
		2/9/1993	Cambio intestazione quota	4/11/1992	XXXVII - 10		
		12/11/1993	Trasferimento quota	6/4/1993	XXXVII - 12		
		9/5/1996	Cambio intestazione quota	1/3/1996	XL - 6		
		14/6/1996	Trasferimento quota e nomina r.u.	1/1/1996	XL - 7		
		14/6/1996	Cambio intestazione quota	23/1/1996	XL - 7		
		7/12/1999	Trasferimento quota	28/9/1999	XLIV - 1		
		8/3/2000	Trasferimento quota	4/2/2000	XLIV - 4		
		17/11/2000	Trasferimento quota	10/8/2000	XLIV - 12		
		17/11/2000	Trasferimento quota e nomina r.u.	4/10/2000	XLIV - 12		
		19/10/2001	Trasferimento quota e nomina r.u.	1/8/2001	XLV - 11		
		8/10/2004	Trasferimento quota	31/12/2002	XLVIII - 11		
		3/12/2004	Trasferimento quota	2/3/2004	XLIX - 1		
		30/6/2005	Trasferimento	26/4/2005	XLIX - 7		
16/4/2008	Intestazione	12/2/2008	LII - 5				
28/6/2013	Trasferimento quota	5/6/2013	LVII - 6				

ELENCO DELLE CONCESSIONI DI COLTIVAZIONE ACCORDATE NELLA TERRAFERMA - Aggiornamento 31/gennaio/2016

862

CODICE E DENOMINAZIONE DELLA CONCESSIONE	TITOLARI DELLA CONCESSIONE e relative quote di partecipazione (%)	PROVVEDIMENTI CONCERNENTI LA CONCESSIONE		PERIODO DI VIGENZA	SCADENZA	AREA (km2)	UBICAZIONE DELLA CONCESSIONE
		Data	Natura del provvedimento				
SAN MARCO	EDISON (100) (r.u.)	9/7/1991	Conferimento	9/7/1991	09/07/2021	91,7	MARCHE (91,7)
		12/5/1992	Cambio intestazione quota	19/6/1991			
		4/8/1993	Cambio intestazione quota	23/4/1992			
		2/9/1993	Trasferimento quota e nomina r.u.	1/8/1992			
		2/9/1993	Cambio intestazione quota	4/11/1992			
		23/11/1998	Cambio intestazione quota	29/6/1998			
		15/9/1999	Cambio intestazione quota	1/7/1999			
		12/2/2004	Cambio intestazione	1/12/2003			

864

CODICE E DENOMINAZIONE DELLA CONCESSIONE	TITOLARI DELLA CONCESSIONE e relative quote di partecipazione (%)	PROVVEDIMENTI CONCERNENTI LA CONCESSIONE		PERIODO DI VIGENZA	SCADENZA	AREA (km2)	UBICAZIONE DELLA CONCESSIONE
		Data	Natura del provvedimento				
S. MAURO	GAS PLUS ITALIANA (77) (r.u.) CANOEL ITALIA (18) PETROREP ITALIANA (5)	9/8/1991	Conferimento	9/2/1990	1° periodo	25,32	ABRUZZO (25,32)
		9/5/1996	Cambio intestazione quota	1/3/1996			
		14/6/1996	Trasferimento quota	1/1/1996			
		14/6/1996	Cambio intestazione quota	23/1/1996			
		11/9/1997	Modifica programma sviluppo	11/9/1997			
		1/4/1999	Approvazione programma lavori	1/4/1999			
		20/3/2000	Cambio intestazione quota	1/1/2000			
		20/4/2001	Cambio intestazione quota	1/10/2000			
		18/9/2001	Trasferimento quota e nomina r.u.	29/6/2001			
		5/4/2002	Trasferimento quota	29/11/2001			
		12/2/2004	Cambio intestazione quota	1/1/2004			
		20/7/2004	Cambio intestazione quota	18/5/2004			
		30/6/2005	Trasferimento quota	26/4/2005			
		16/4/2008	Cambio intestazione quota	12/2/2008			
		1/3/2013	Cambio intestazione quota	1/3/2013			
		28/6/2013	Trasferimento quota	5/6/2013			

ELENCO DELLE CONCESSIONI DI COLTIVAZIONE ACCORDATE NELLA TERRAFERMA - Aggiornamento 31/gennaio/2016

CODICE E DENOMINAZIONE DELLA CONCESSIONE	TITOLARI DELLA CONCESSIONE e relative quote di partecipazione (%)	PROVVEDIMENTI CONCERNENTI LA CONCESSIONE		PERIODO DI VIGENZA	SCADENZA	AREA (km2)	UBICAZIONE DELLA CONCESSIONE
		Data	Natura del provvedimento				
865 SCANZANO	ROCKHOPPER ITALIA (100) (r.u.)	13/12/1991	Conferimento	13/12/1991	13/12/2021	70,79	BASILICATA (70,79)
		12/11/1993	Trasferimento quota	6/4/1993			
		9/5/1996	Cambio intestazione quota	1/3/1996			
		14/6/1996	Trasferimento quota	1/1/1996			
		14/6/1996	Cambio intestazione quota	23/1/1996			
		19/3/1997	Modifica programma sviluppo	19/3/1997			
		9/5/2001	Trasferimento quota	14/9/2000			
		30/10/2001	Trasferimento quota	2/7/2001			
		5/4/2002	Trasferimento quota	29/11/2001			
		12/2/2004	Cambio intestazione quota	1/1/2004			
		20/7/2004	Cambio intestazione quota	18/5/2004			
		8/10/2004	Trasferimento quota	31/12/2002			
		21/3/2005	Trasferimento quota	17/12/2004			
		30/6/2005	Trasferimento	26/4/2005			
		16/4/2008	Intestazione	12/2/2008			
		23/2/2015	Modifica denominazione sociale	3/12/2014			
867							
MONTE URANO	EDISON (40) (r.u.)	30/3/1992	Conferimento	26/10/1989	1° periodo	37,35	MARCHE (37,35)
	ADRIATICA IDROCARBURI (60)	4/8/1993	Cambio intestazione quota	23/4/1992			
		2/9/1993	Trasferimento quota e nomina r.u.	1/8/1992			
		2/9/1993	Cambio intestazione quota	4/11/1992			
		5/7/1994	Modifica programma lavori	5/7/1994			
		13/2/1998	Cambio intestazione quota	1/1/1998			
		23/11/1998	Cambio intestazione quota	29/6/1998			
		15/9/1999	Cambio intestazione quota	1/7/1999			
		12/2/2004	Intestazione quota	1/12/2003			
		17/4/2009	Riduzione area	7/10/2008			
		9/2/2010	Trasferimento quota	1/1/2010			

ELENCO DELLE CONCESSIONI DI COLTIVAZIONE ACCORDATE NELLA TERRAFERMA - Aggiornamento 31/gennaio/2016

CODICE E DENOMINAZIONE DELLA CONCESSIONE	TITOLARI DELLA CONCESSIONE e relative quote di partecipazione (%)	PROVVEDIMENTI CONCERNENTI LA CONCESSIONE		PERIODO DI VIGENZA	SCADENZA	AREA (km2)	UBICAZIONE DELLA CONCESSIONE
		Data	Natura del provvedimento				
877 MASSIGNANO	EDISON (50) (r.u.) GAS PLUS ITALIANA (50)	20/7/1993	Conferimento	6/12/1992	1° periodo	85,96	MARCHE (85,96)
		4/3/1994	Rettifica	4/3/1994	XXXVII - 10		
		9/5/1996	Cambio intestazione quota	1/3/1996	XXXVIII - 4		
		23/11/1998	Cambio intestazione quota	29/6/1998	XL - 6		
		15/9/1999	Cambio intestazione quota	1/7/1999	XLII - 12		
		20/3/2000	Cambio intestazione quota	1/1/2000	XLIII - 10		
		20/4/2001	Cambio intestazione quota	1/10/2000	XLIV - 4		
		18/9/2001	Trasferimento quota	29/6/2001	XLV - 5		
		12/2/2004	Intestazione quota	1/12/2003	XLVI - 10		
		12/2/2004	Cambio intestazione quota	1/1/2004	XLVIII - 3		
		20/7/2004	Cambio intestazione quota	18/5/2004	XLVIII - 3		
		1/3/2013	Cambio intestazione quota	1/3/2013	XLVIII - 8		
					LVI - 3		
878							
MONTEARDONE	GAS PLUS ITALIANA (67) (r.u.) IRMINIO (15) ROCKHOPPER ITALIA (11) PETROREP ITALIANA (7)	6/8/1993	Conferimento	6/8/1993	1° periodo	63,74	EMILIA ROMAGNA (63,74)
Nota: Presentata istanza di ampliamento pubblicata nel B.U.I.G. Anno XL - N. 9.		24/1/1994	Modifica programma lavori	24/1/1994	XXXVII - 10		
		9/5/1996	Cambio intestazione quota	1/1/1996	XXXVIII - 2		
		9/5/1996	Cambio intestazione quota	1/3/1996	XL - 6		
		14/6/1996	Trasferimento quota e nomina r.u.	1/1/1996	XL - 6		
		14/6/1996	Cambio intestazione quota	23/1/1996	XL - 7		
		5/4/2002	Trasferimento quota	29/11/2001	XL - 7		
		30/7/2002	Nomina r.u.	1/7/2002	XLVI - 12		
		10/11/2003	Trasferimento quota	30/9/2003	XLVI - 10		
		12/2/2004	Cambio intestazione quota	1/1/2004	XLVII - 12		
		20/7/2004	Cambio intestazione quota	18/5/2004	XLVIII - 3		
		30/6/2005	Trasferimento quota	26/4/2005	XLVIII - 8		
		16/4/2008	Cambio intestazione quota	12/2/2008	XLIX - 7		
		1/3/2013	Cambio intestazione quota	1/3/2013	LII - 5		
		18/9/2014	Cambio intestazione quota	5/12/2013	LII - 5		
		23/2/2015	Modifica denominazione sociale	3/12/2014	LVII - 3		
					LVIII - 9		
					LIX - 2		

ELENCO DELLE CONCESSIONI DI COLTIVAZIONE ACCORDATE NELLA TERRAFERMA - Aggiornamento 31/gennaio/2016

888	CODICE E DENOMINAZIONE DELLA CONCESSIONE POMPOSA	TITOLARI DELLA CONCESSIONE e relative quote di partecipazione (%) PADANA ENERGIA (100) (r.u.)	PROVVEDIMENTI CONCERNENTI LA CONCESSIONE Data 18/9/1997 9/2/2010 Natura del provvedimento Attribuzione Trasferimento	PERIODO DI VIGENZA 1° periodo 01/01/2017	AREA (km2) 55,21	UBICAZIONE DELLA CONCESSIONE EMILIA ROMAGNA (55,21)
889	CODICE E DENOMINAZIONE DELLA CONCESSIONE CASTEGGIO	TITOLARI DELLA CONCESSIONE e relative quote di partecipazione (%) GAS PLUS ITALIANA (100) (r.u.)	PROVVEDIMENTI CONCERNENTI LA CONCESSIONE Data 20/10/1997 26/4/2001 12/2/2004 20/7/2004 1/3/2013 Natura del provvedimento Attribuzione Trasferimento Cambio intestazione Cambio intestazione Cambio intestazione quota	PERIODO DI VIGENZA 1° periodo 01/01/2017	AREA (km2) 65,7	UBICAZIONE DELLA CONCESSIONE LOMBARDIA (65,7)
890	CODICE E DENOMINAZIONE DELLA CONCESSIONE CAVIAGA	TITOLARI DELLA CONCESSIONE e relative quote di partecipazione (%) ENI (100) (r.u.)	PROVVEDIMENTI CONCERNENTI LA CONCESSIONE Data 20/10/1997 21/10/2003 Natura del provvedimento Attribuzione Proroga	PERIODO DI VIGENZA 1° proroga 01/01/2012	AREA (km2) 113,87	UBICAZIONE DELLA CONCESSIONE LOMBARDIA (113,87)
891	CODICE E DENOMINAZIONE DELLA CONCESSIONE CIGNONE	TITOLARI DELLA CONCESSIONE e relative quote di partecipazione (%) ENI (100) (r.u.)	PROVVEDIMENTI CONCERNENTI LA CONCESSIONE Data 20/10/1997 6/11/2001 Natura del provvedimento Attribuzione Conferma	PERIODO DI VIGENZA 1° periodo 01/01/2017	AREA (km2) 135,59	UBICAZIONE DELLA CONCESSIONE LOMBARDIA (135,59)
892	CODICE E DENOMINAZIONE DELLA CONCESSIONE CORTEMAGGIORE	TITOLARI DELLA CONCESSIONE e relative quote di partecipazione (%) ENI (100) (r.u.)	PROVVEDIMENTI CONCERNENTI LA CONCESSIONE Data 20/10/1997 15/10/2001 Natura del provvedimento Attribuzione Conferma	PERIODO DI VIGENZA 1° periodo 01/01/2017	AREA (km2) 146,03	UBICAZIONE DELLA CONCESSIONE EMILIA ROMAGNA (144,72) LOMBARDIA (1,31)
894	CODICE E DENOMINAZIONE DELLA CONCESSIONE PONTEPIDONE	TITOLARI DELLA CONCESSIONE e relative quote di partecipazione (%) GAS PLUS ITALIANA (100) (r.u.)	PROVVEDIMENTI CONCERNENTI LA CONCESSIONE Data 20/10/1997 1/6/1998 12/2/2004 20/7/2004 1/3/2013 Natura del provvedimento Attribuzione Trasferimento Cambio intestazione Cambio intestazione Cambio intestazione quota	PERIODO DI VIGENZA 1° periodo 01/01/2017	AREA (km2) 58,35	UBICAZIONE DELLA CONCESSIONE EMILIA ROMAGNA (55,72) LOMBARDIA (2,63)

ELENCO DELLE CONCESSIONI DI COLTIVAZIONE ACCORDATE NELLA TERRAFERMA - Aggiornamento 31/gennaio/2016

897	CODICE E DENOMINAZIONE DELLA CONCESSIONE SORESINA	TITOLARI DELLA CONCESSIONE e relative quote di partecipazione (%) ENI (100) (r.u.)	PROVVEDIMENTI CONCERNENTI LA CONCESSIONE Data 20/10/1997 Natura del provvedimento Attribuzione	PERIODO DI VIGENZA 1° periodo 1° periodo	SCADENZA 01/01/2017	AREA (km2) 84,82	UBICAZIONE DELLA CONCESSIONE LOMBARDIA (84,82)
899	CODICE E DENOMINAZIONE DELLA CONCESSIONE VESCOVATO Nota: Presentata istanza di proroga pubblicata nel B.U.I.G. Anno LV - N. 2.	TITOLARI DELLA CONCESSIONE e relative quote di partecipazione (%) PADANA ENERGIA (100) (r.u.)	PROVVEDIMENTI CONCERNENTI LA CONCESSIONE Data 20/10/1997 Natura del provvedimento Attribuzione Data 8/5/2002 Proroga 8/5/2002 Approvazione programma lavori 21/5/2008 Proroga 1/1/2007 LII - 6 9/2/2010 Trasferimento LIV - 3	PERIODO DI VIGENZA 2ª proroga	SCADENZA 01/01/2012	AREA (km2) 29,13	UBICAZIONE DELLA CONCESSIONE LOMBARDIA (29,13)
900	CODICE E DENOMINAZIONE DELLA CONCESSIONE VILLAFORTUNA-TRECATE	TITOLARI DELLA CONCESSIONE e relative quote di partecipazione (%) ENI (100) (r.u.)	PROVVEDIMENTI CONCERNENTI LA CONCESSIONE Data 17/2/1998 Natura del provvedimento Attribuzione	PERIODO DI VIGENZA 1° periodo	SCADENZA 01/01/2017	AREA (km2) 142,41	UBICAZIONE DELLA CONCESSIONE PIEMONTE (77,76) LOMBARDIA (64,65)
902	CODICE E DENOMINAZIONE DELLA CONCESSIONE DOSSO DEGLI ANGELI	TITOLARI DELLA CONCESSIONE e relative quote di partecipazione (%) ENI (100) (r.u.)	PROVVEDIMENTI CONCERNENTI LA CONCESSIONE Data 23/2/1998 Natura del provvedimento Attribuzione	PERIODO DI VIGENZA 1° periodo	SCADENZA 01/01/2017	AREA (km2) 118,46	UBICAZIONE DELLA CONCESSIONE EMILIA ROMAGNA (118,46)
904	CODICE E DENOMINAZIONE DELLA CONCESSIONE GAGGIANO Nota: Presentata istanza di proroga pubblicata nel B.U.I.G. Anno L - N. 1.	TITOLARI DELLA CONCESSIONE e relative quote di partecipazione (%) ENI (100) (r.u.)	PROVVEDIMENTI CONCERNENTI LA CONCESSIONE Data 17/3/1998 Natura del provvedimento Attribuzione	PERIODO DI VIGENZA 1° periodo	SCADENZA 01/01/2007	AREA (km2) 101,64	UBICAZIONE DELLA CONCESSIONE LOMBARDIA (101,64)
905	CODICE E DENOMINAZIONE DELLA CONCESSIONE BAGNOLO MELLA	TITOLARI DELLA CONCESSIONE e relative quote di partecipazione (%) ENI (100) (r.u.)	PROVVEDIMENTI CONCERNENTI LA CONCESSIONE Data 21/4/1998 Natura del provvedimento Attribuzione	PERIODO DI VIGENZA 1° periodo	SCADENZA 01/01/2017	AREA (km2) 60,43	UBICAZIONE DELLA CONCESSIONE LOMBARDIA (60,43)
906	CODICE E DENOMINAZIONE DELLA CONCESSIONE SAN GERVASIO	TITOLARI DELLA CONCESSIONE e relative quote di partecipazione (%) ENI (100) (r.u.)	PROVVEDIMENTI CONCERNENTI LA CONCESSIONE Data 21/4/1998 Natura del provvedimento Attribuzione	PERIODO DI VIGENZA 1° periodo	SCADENZA 01/01/2017	AREA (km2) 77,45	UBICAZIONE DELLA CONCESSIONE LOMBARDIA (77,45)

ELENCO DELLE CONCESSIONI DI COLTIVAZIONE ACCORDATE NELLA TERRAFERMA - Aggiornamento 31/gennaio/2016

908	CODICE E DENOMINAZIONE DELLA CONCESSIONE OVAMENGO	TITOLARI DELLA CONCESSIONE e relative quote di partecipazione (%) PADANA ENERGIA (100) (r.u.)	PROVVEDIMENTI CONCERNENTI LA CONCESSIONE Data 22/5/1998 9/2/2010 Natura del provvedimento Attribuzione Trasferimento	PERIODO DI VIGENZA 1° periodo 1/1/1997 1/1/2010 XLII - 6 LIV - 3	SCADENZA 01/01/2017	AREA (km2) 41,11	UBICAZIONE DELLA CONCESSIONE LOMBARDIA (41,11)
910	CODICE E DENOMINAZIONE DELLA CONCESSIONE CANONICA	TITOLARI DELLA CONCESSIONE e relative quote di partecipazione (%) ENI (100) (r.u.)	PROVVEDIMENTI CONCERNENTI LA CONCESSIONE Data 18/6/1998 Natura del provvedimento Attribuzione	PERIODO DI VIGENZA 1° periodo 1/1/1997 XLII - 6	SCADENZA 01/01/2002	AREA (km2) 53,02	UBICAZIONE DELLA CONCESSIONE LOMBARDIA (53,02)
	Nota: Presentata istanza di proroga pubblicata nel B.U.I.G. Anno XLV - N. 8. Presentata istanza di proroga pubblicata nel B.U.I.G. Anno LV - N. 1.						
911	CODICE E DENOMINAZIONE DELLA CONCESSIONE PESSANO	TITOLARI DELLA CONCESSIONE e relative quote di partecipazione (%) ENI (100) (r.u.)	PROVVEDIMENTI CONCERNENTI LA CONCESSIONE Data 18/6/1998 Natura del provvedimento Attribuzione	PERIODO DI VIGENZA 1° periodo 1/1/1997 XLII - 6	SCADENZA 01/01/2012	AREA (km2) 57,85	UBICAZIONE DELLA CONCESSIONE LOMBARDIA (57,85)
	Nota: Presentata istanza di proroga pubblicata nel B.U.I.G. Anno LV - N. 1.						
913	CODICE E DENOMINAZIONE DELLA CONCESSIONE SETTALA	TITOLARI DELLA CONCESSIONE e relative quote di partecipazione (%) PADANA ENERGIA (100) (r.u.)	PROVVEDIMENTI CONCERNENTI LA CONCESSIONE Data 18/6/1998 15/10/2001 9/2/2010 Natura del provvedimento Attribuzione Conferma Trasferimento	PERIODO DI VIGENZA 1° periodo 1/1/1997 15/10/2001 1/1/2010 XLII - 6 XLV - 11 LIV - 3	SCADENZA 01/01/2017	AREA (km2) 84,55	UBICAZIONE DELLA CONCESSIONE LOMBARDIA (84,55)
914	CODICE E DENOMINAZIONE DELLA CONCESSIONE SPILAMBERTO	TITOLARI DELLA CONCESSIONE e relative quote di partecipazione (%) PADANA ENERGIA (100) (r.u.)	PROVVEDIMENTI CONCERNENTI LA CONCESSIONE Data 8/6/1998 9/2/2010 Natura del provvedimento Attribuzione Trasferimento	PERIODO DI VIGENZA 1° periodo 1/1/1997 1/1/2010 XLII - 6 LIV - 3	SCADENZA 01/01/2017	AREA (km2) 139,82	UBICAZIONE DELLA CONCESSIONE EMILIA ROMAGNA (139,82)
915	CODICE E DENOMINAZIONE DELLA CONCESSIONE MIRANDOLA	TITOLARI DELLA CONCESSIONE e relative quote di partecipazione (%) PADANA ENERGIA (100) (r.u.)	PROVVEDIMENTI CONCERNENTI LA CONCESSIONE Data 15/6/1998 9/2/2010 Natura del provvedimento Attribuzione Trasferimento	PERIODO DI VIGENZA 1° periodo 1/1/1997 1/1/2010 XLII - 6 LIV - 3	SCADENZA 01/01/2017	AREA (km2) 121,96	UBICAZIONE DELLA CONCESSIONE EMILIA ROMAGNA (121,59) LOMBARDIA (0,37)

ELENCO DELLE CONCESSIONI DI COLTIVAZIONE ACCORDATE NELLA TERRAFERMA - Aggiornamento 31/gennaio/2016

916	CODICE E DENOMINAZIONE DELLA CONCESSIONE PORTO CORSINI TERRA	TITOLARI DELLA CONCESSIONE e relative quote di partecipazione (%) PADANA ENERGIA (100) (r.u.)	PROVVEDIMENTI CONCERNENTI LA CONCESSIONE Data 15/6/1998 9/2/2010 Natura del provvedimento Attribuzione Trasferimento	PERIODO DI VIGENZA 1° periodo 1/1/1997 1/1/2010 XLII - 6 LIV - 3	SCADENZA 01/01/2017	AREA (km2) 56,65	UBICAZIONE DELLA CONCESSIONE EMILIA ROMAGNA (56,65)
917	CODICE E DENOMINAZIONE DELLA CONCESSIONE RAVENNA TERRA Nota: Presentata istanza di proroga pubblicata nel B.U.I.G. Anno LV - N. 2.	TITOLARI DELLA CONCESSIONE e relative quote di partecipazione (%) PADANA ENERGIA (100) (r.u.)	PROVVEDIMENTI CONCERNENTI LA CONCESSIONE Data 15/6/1998 9/2/2010 Natura del provvedimento Attribuzione Trasferimento	PERIODO DI VIGENZA 1° periodo 1/1/1997 1/1/2010 XLII - 6 LIV - 3	SCADENZA 01/01/2012	AREA (km2) 98,28	UBICAZIONE DELLA CONCESSIONE EMILIA ROMAGNA (98,28)
918	CODICE E DENOMINAZIONE DELLA CONCESSIONE RECOVATO	TITOLARI DELLA CONCESSIONE e relative quote di partecipazione (%) GAS PLUS ITALIANA (100) (r.u.)	PROVVEDIMENTI CONCERNENTI LA CONCESSIONE Data 15/6/1998 26/4/2001 12/2/2004 20/7/2004 12/11/2010 1/3/2013 Natura del provvedimento Attribuzione Trasferimento Cambio intestazione Cambio intestazione Approvazione nuovo programma lavori Cambio intestazione quota	PERIODO DI VIGENZA 1° periodo 1/1/1997 26/2/2001 1/1/2004 18/5/2004 12/11/2010 1/3/2013 LXII - 6 XLV - 5 XLVIII - 3 XLVIII - 8 LIV - 12 LVII - 3	SCADENZA 01/01/2017	AREA (km2) 36,75	UBICAZIONE DELLA CONCESSIONE EMILIA ROMAGNA (36,75)
920	CODICE E DENOMINAZIONE DELLA CONCESSIONE SAN POTTIO Nota: Presentata istanza di proroga pubblicata nel B.U.I.G. Anno L - N. 1. Presentata istanza di proroga pubblicata nel B.U.I.G. Anno LIV - N. 4.	TITOLARI DELLA CONCESSIONE e relative quote di partecipazione (%) PADANA ENERGIA (100) (r.u.)	PROVVEDIMENTI CONCERNENTI LA CONCESSIONE Data 15/6/1998 10/3/2004 9/2/2010 Natura del provvedimento Attribuzione Proroga Trasferimento	PERIODO DI VIGENZA 1° proroga 1/1/1997 1/1/2002 1/1/2010 XLII - 6 XLVIII - 4 LIV - 3	SCADENZA 01/01/2007	AREA (km2) 73,78	UBICAZIONE DELLA CONCESSIONE EMILIA ROMAGNA (73,78)
921	CODICE E DENOMINAZIONE DELLA CONCESSIONE TRESIGALLO Nota: Presentata istanza di rinuncia pubblicata nel B.U.I.G. Anno XLVIII - N. 9.	TITOLARI DELLA CONCESSIONE e relative quote di partecipazione (%) ENI (100) (r.u.)	PROVVEDIMENTI CONCERNENTI LA CONCESSIONE Data 15/6/1998 15/10/2001 Natura del provvedimento Attribuzione Conferma	PERIODO DI VIGENZA 1° periodo 1/1/1997 15/10/2001 XLV - 11	SCADENZA 01/01/2017	AREA (km2) 100,15	UBICAZIONE DELLA CONCESSIONE EMILIA ROMAGNA (100,15)
922	CODICE E DENOMINAZIONE DELLA CONCESSIONE ALFONSI NE	TITOLARI DELLA CONCESSIONE e relative quote di partecipazione (%) ENI (100) (r.u.)	PROVVEDIMENTI CONCERNENTI LA CONCESSIONE Data 18/6/1998 27/9/2001 Natura del provvedimento Attribuzione Conferma	PERIODO DI VIGENZA 1° periodo 1/1/1997 27/9/2001 XLV - 10	SCADENZA 01/01/2017	AREA (km2) 85,88	UBICAZIONE DELLA CONCESSIONE EMILIA ROMAGNA (85,88)

ELENCO DELLE CONCESSIONI DI COLTIVAZIONE ACCORDATE NELLA TERRAFERMA - Aggiornamento 31/gennaio/2016

930	CODICE E DENOMINAZIONE DELLA CONCESSIONE MIGLIANICO	TITOLARI DELLA CONCESSIONE e relative quote di partecipazione (%) ADRIATICA IDROCARBURI (100) (r.u.)	PROVVEDIMENTI CONCERNENTI LA CONCESSIONE Data 19/4/2002 19/4/2002 6/7/2005 9/2/2010 Natura del provvedimento Conferimento Modifica programma lavori Trasferimento	PERIODO DI VIGENZA 1° periodo	SCADENZA 19/04/2022	AREA (km2) 29,3	UBICAZIONE DELLA CONCESSIONE ABRUZZO (29,3)
931	CODICE E DENOMINAZIONE DELLA CONCESSIONE QUARTO	TITOLARI DELLA CONCESSIONE e relative quote di partecipazione (%) PADANA ENERGIA (66,6666666666667) (r.u.) EDISON (33,3333333333333)	PROVVEDIMENTI CONCERNENTI LA CONCESSIONE Data 12/1/2004 12/2/2004 9/2/2010 Natura del provvedimento Conferimento Intestazione quota Trasferimento quota	PERIODO DI VIGENZA 1° periodo	SCADENZA 12/01/2024	AREA (km2) 58,42	UBICAZIONE DELLA CONCESSIONE EMILIA ROMAGNA (58,42)
932	CODICE E DENOMINAZIONE DELLA CONCESSIONE VAL D'AGRI	TITOLARI DELLA CONCESSIONE e relative quote di partecipazione (%) ENI (60,77) (r.u.) SHELL ITALIA E&P (39,23)	PROVVEDIMENTI CONCERNENTI LA CONCESSIONE Data 28/12/2005 18/2/2008 23/1/2012 Natura del provvedimento Unificazione Adeguamento ripartizione quote Aggiornamento programma lavori	PERIODO DI VIGENZA 1° periodo	SCADENZA 26/10/2019	AREA (km2) 660,15	UBICAZIONE DELLA CONCESSIONE BASILICATA (660,15)
933	CODICE E DENOMINAZIONE DELLA CONCESSIONE CAPPARUCCIA	TITOLARI DELLA CONCESSIONE e relative quote di partecipazione (%) ADRIATICA IDROCARBURI (95) (r.u.) EDISON (5)	PROVVEDIMENTI CONCERNENTI LA CONCESSIONE Data 7/10/2008 9/2/2010 28/9/2011 Natura del provvedimento Conferimento Trasferimento quota Trasferimento quota	PERIODO DI VIGENZA 1° periodo	SCADENZA 11/07/2026	AREA (km2) 59,55	UBICAZIONE DELLA CONCESSIONE MARCHE (59,55)
934	CODICE E DENOMINAZIONE DELLA CONCESSIONE CASCINA CASTELLO	TITOLARI DELLA CONCESSIONE e relative quote di partecipazione (%) NORTHSUN ITALIA (100) (r.u.)	PROVVEDIMENTI CONCERNENTI LA CONCESSIONE Data 22/10/2008 17/6/2014 Natura del provvedimento Conferimento Ampliamento	PERIODO DI VIGENZA 1° periodo	SCADENZA 22/10/2028	AREA (km2) 38,59	UBICAZIONE DELLA CONCESSIONE LOMBARDIA (38,59)
935	CODICE E DENOMINAZIONE DELLA CONCESSIONE SILLARO	TITOLARI DELLA CONCESSIONE e relative quote di partecipazione (%) NORTHSUN ITALIA (65) (r.u.) PO VALLEY OPERATIONS PTY (35)	PROVVEDIMENTI CONCERNENTI LA CONCESSIONE Data 29/10/2008 Natura del provvedimento Conferimento	PERIODO DI VIGENZA 1° periodo	SCADENZA 29/10/2028	AREA (km2) 7,37	UBICAZIONE DELLA CONCESSIONE EMILIA ROMAGNA (7,37)
936	CODICE E DENOMINAZIONE DELLA CONCESSIONE MEZZOCOLLE	TITOLARI DELLA CONCESSIONE e relative quote di partecipazione (%) PADANA ENERGIA (100) (r.u.)	PROVVEDIMENTI CONCERNENTI LA CONCESSIONE Data 7/9/2011 Natura del provvedimento Conferimento	PERIODO DI VIGENZA 1° periodo	SCADENZA 17/07/2026	AREA (km2) 144,9	UBICAZIONE DELLA CONCESSIONE EMILIA ROMAGNA (144,9)

ELENCO DELLE CONCESSIONI DI COLTIVAZIONE ACCORDATE NELLA TERRAFERMA - Aggiornamento 31/gennaio/2016

937	CODICE E DENOMINAZIONE DELLA CONCESSIONE COLLE S. GIOVANNI	TITOLARI DELLA CONCESSIONE e relative quote di partecipazione (%) ADRIATICA IDROCARBURI (50) (r.u.) GAS PLUS ITALIANA (50)	PROVVEDIMENTI CONCERNENTI LA CONCESSIONE Data 19/1/2012 13/2/2012 1/3/2013 Natura del provvedimento Conferimento Rettifica Cambio intestazione quota	PERIODO DI VIGENZA 1° periodo LVI - 2 LVI - 2 LVII - 3	SCADENZA 19/01/2032	AREA (km2) 22,8	UBICAZIONE DELLA CONCESSIONE ABRUZZO (22,8)
938	CODICE E DENOMINAZIONE DELLA CONCESSIONE RAPAGNANO	TITOLARI DELLA CONCESSIONE e relative quote di partecipazione (%) APENNINE ENERGY (100) (r.u.) Nota: GIACIMENTO MARGINALE. La concessione deriva dalla riattribuzione della originaria Concessione di coltivazione RAPAGNANO (Eni 100%) vigente dal 17/04/1960 al 28/11/2012.	PROVVEDIMENTI CONCERNENTI LA CONCESSIONE Data 28/11/2012 17/4/2013 Natura del provvedimento Riattribuzione Modifica denominazione sociale	PERIODO DI VIGENZA 1° periodo LVI - 11 LVII - 4	SCADENZA 28/11/2022	AREA (km2) 8,49	UBICAZIONE DELLA CONCESSIONE MARCHE (8,49)
939	CODICE E DENOMINAZIONE DELLA CONCESSIONE AGLAVITZZA	TITOLARI DELLA CONCESSIONE e relative quote di partecipazione (%) ROCKHOPPER CIVITA (100) (r.u.)	PROVVEDIMENTI CONCERNENTI LA CONCESSIONE Data 17/12/2012 23/2/2015 Natura del provvedimento Conferimento Modifica denominazione sociale	PERIODO DI VIGENZA 1° periodo LVI - 12 LIX - 2	SCADENZA 17/12/2032	AREA (km2) 7,32	UBICAZIONE DELLA CONCESSIONE ABRUZZO (7,32)
940	CODICE E DENOMINAZIONE DELLA CONCESSIONE SAN LORENZO	TITOLARI DELLA CONCESSIONE e relative quote di partecipazione (%) APENNINE ENERGY (75) (r.u.) SARP (25)	PROVVEDIMENTI CONCERNENTI LA CONCESSIONE Data 10/3/2014 Natura del provvedimento Conferimento	PERIODO DI VIGENZA 1° periodo LVIII - 3	SCADENZA 24/02/2032	AREA (km2) 4,92	UBICAZIONE DELLA CONCESSIONE MARCHE (4,92)
941	CODICE E DENOMINAZIONE DELLA CONCESSIONE CASA TONETTO	TITOLARI DELLA CONCESSIONE e relative quote di partecipazione (%) APENNINE ENERGY (100) (r.u.)	PROVVEDIMENTI CONCERNENTI LA CONCESSIONE Data 14/7/2015 22/10/2015 Natura del provvedimento Conferimento Cambio intestazione quota	PERIODO DI VIGENZA 1° periodo LIX - 7 LIX - 10	SCADENZA 14/07/2035	AREA (km2) 4,5	UBICAZIONE DELLA CONCESSIONE VENETO (4,5)

ELENCO DELLE CONCESSIONI DI COLTIVAZIONE ACCORDATE IN SICILIA - Aggiornamento 31/gennaio/2016

CONCESSIONI DI COLTIVAZIONE ACCORDATE IN SICILIA

Legge Regionale 20 marzo 1950 n.30 e successive modificazioni

In Sicilia sono vigenti n. 14 CONCESSIONI DI COLTIVAZIONE per complessivi 596,85 Km²

Regione	Numero concessioni	Superficie (Km ²)
SICILIA	14	596,85

Nota:
In Sicilia, per la sola terriferma, in virtù dello statuto speciale della regione, la competenza normativa e amministrativa è completamente autonoma. I dati riportati sono forniti dal competente ufficio regionale.

ELENCO DELLE CONCESSIONI DI COLTIVAZIONE ACCORDATE IN SICILIA - Aggiornamento 31/gennaio/2016

320	CODICE E DENOMINAZIONE DELLA CONCESSIONE BRONTE - S. NICOLA	TITOLARI DELLA CONCESSIONE e relative quote di partecipazione (%) ENI MEDITERRANEA IDROCARBURI (100) (r.u.)	PROVVEDIMENTI CONCERNENTI LA CONCESSIONE Data Natura del provvedimento	Decorrenza BUIG	PERIODO DI VIGENZA 2 ^a proroga	SCADENZA 02/03/2018	AREA (km2) 14,23	UBICAZIONE DELLA CONCESSIONE SICILIA (14,23)
321	CODICE E DENOMINAZIONE DELLA CONCESSIONE COMISO II	TITOLARI DELLA CONCESSIONE e relative quote di partecipazione (%) EDISON (100) (r.u.)	PROVVEDIMENTI CONCERNENTI LA CONCESSIONE Data Natura del provvedimento	Decorrenza BUIG	PERIODO DI VIGENZA 4 ^a proroga	SCADENZA 20/05/2016	AREA (km2) 3,7	UBICAZIONE DELLA CONCESSIONE SICILIA (3,7)
322	CODICE E DENOMINAZIONE DELLA CONCESSIONE FIUMETTO	TITOLARI DELLA CONCESSIONE e relative quote di partecipazione (%) ENI MEDITERRANEA IDROCARBURI (100) (r.u.)	PROVVEDIMENTI CONCERNENTI LA CONCESSIONE Data Natura del provvedimento	Decorrenza BUIG	PERIODO DI VIGENZA 1 ^a proroga	SCADENZA 24/08/2021	AREA (km2) 20,94	UBICAZIONE DELLA CONCESSIONE SICILIA (20,94)
323	CODICE E DENOMINAZIONE DELLA CONCESSIONE GAGLIANO	TITOLARI DELLA CONCESSIONE e relative quote di partecipazione (%) ENI MEDITERRANEA IDROCARBURI (100) (r.u.)	PROVVEDIMENTI CONCERNENTI LA CONCESSIONE Data Natura del provvedimento	Decorrenza BUIG	PERIODO DI VIGENZA 2 ^a proroga	SCADENZA 01/09/2017	AREA (km2) 116,23	UBICAZIONE DELLA CONCESSIONE SICILIA (116,23)
324	CODICE E DENOMINAZIONE DELLA CONCESSIONE GELA	TITOLARI DELLA CONCESSIONE e relative quote di partecipazione (%) ENI MEDITERRANEA IDROCARBURI (100) (r.u.)	PROVVEDIMENTI CONCERNENTI LA CONCESSIONE Data Natura del provvedimento	Decorrenza BUIG	PERIODO DI VIGENZA 1 ^a proroga	SCADENZA 09/08/2018	AREA (km2) 92,22	UBICAZIONE DELLA CONCESSIONE SICILIA (92,22)
325	CODICE E DENOMINAZIONE DELLA CONCESSIONE GIAURONE	TITOLARI DELLA CONCESSIONE e relative quote di partecipazione (%) ENI MEDITERRANEA IDROCARBURI (100) (r.u.)	PROVVEDIMENTI CONCERNENTI LA CONCESSIONE Data Natura del provvedimento	Decorrenza BUIG	PERIODO DI VIGENZA 1 ^a proroga	SCADENZA 29/09/2014	AREA (km2) 13	UBICAZIONE DELLA CONCESSIONE SICILIA (13)
326	CODICE E DENOMINAZIONE DELLA CONCESSIONE IRMINIO	TITOLARI DELLA CONCESSIONE e relative quote di partecipazione (%) IRMINIO (100) (r.u.)	PROVVEDIMENTI CONCERNENTI LA CONCESSIONE Data Natura del provvedimento	Decorrenza BUIG	PERIODO DI VIGENZA 1 ^a proroga	SCADENZA 25/01/2022	AREA (km2) 39,76	UBICAZIONE DELLA CONCESSIONE SICILIA (39,76)
327	CODICE E DENOMINAZIONE DELLA CONCESSIONE LIPPONE - MAZARA DEL VALLO	TITOLARI DELLA CONCESSIONE e relative quote di partecipazione (%) ENI MEDITERRANEA IDROCARBURI (100) (r.u.)	PROVVEDIMENTI CONCERNENTI LA CONCESSIONE Data Natura del provvedimento	Decorrenza BUIG	PERIODO DI VIGENZA 3 ^a proroga	SCADENZA 13/10/2017	AREA (km2) 16,57	UBICAZIONE DELLA CONCESSIONE SICILIA (16,57)

ELENCO DELLE CONCESSIONI DI COLTIVAZIONE ACCORDATE IN SICILIA - Aggiornamento 31/gennaio/2016

328	CODICE E DENOMINAZIONE DELLA CONCESSIONE	TITOLARI DELLA CONCESSIONE e relative quote di partecipazione (%)	PROVVEDIMENTI CONCERNENTI LA CONCESSIONE		PERIODO DI VIGENZA	SCADENZA	AREA (km2)	UBICAZIONE DELLA CONCESSIONE
	RAGUSA	ENI MEDITERRANEA IDROCARBURI (100) (r.u.)	Data	Natura del provvedimento	2 ^a proroga	30/11/2019	77,56	SICILIA (77,56)
				Decorrenza	BUIG			
329	CODICE E DENOMINAZIONE DELLA CONCESSIONE	TITOLARI DELLA CONCESSIONE e relative quote di partecipazione (%)	PROVVEDIMENTI CONCERNENTI LA CONCESSIONE		PERIODO DI VIGENZA	SCADENZA	AREA (km2)	UBICAZIONE DELLA CONCESSIONE
	ROCCA CAVALLO	ENI MEDITERRANEA IDROCARBURI (100) (r.u.)	Data	Natura del provvedimento	1 ^a proroga	08/06/2021	37,31	SICILIA (37,31)
				Decorrenza	BUIG			
330	CODICE E DENOMINAZIONE DELLA CONCESSIONE	TITOLARI DELLA CONCESSIONE e relative quote di partecipazione (%)	PROVVEDIMENTI CONCERNENTI LA CONCESSIONE		PERIODO DI VIGENZA	SCADENZA	AREA (km2)	UBICAZIONE DELLA CONCESSIONE
	NOTO	ENI MEDITERRANEA IDROCARBURI (100) (r.u.)	Data	Natura del provvedimento	1 ^o periodo	08/01/2019	21,4	SICILIA (21,4)
				Decorrenza	BUIG			
331	CODICE E DENOMINAZIONE DELLA CONCESSIONE	TITOLARI DELLA CONCESSIONE e relative quote di partecipazione (%)	PROVVEDIMENTI CONCERNENTI LA CONCESSIONE		PERIODO DI VIGENZA	SCADENZA	AREA (km2)	UBICAZIONE DELLA CONCESSIONE
	CASE SCHILLACI	ENI MEDITERRANEA IDROCARBURI (100) (r.u.)	Data	Natura del provvedimento	1 ^o periodo	01/07/2024	52,5	SICILIA (52,5)
				Decorrenza	BUIG			
332	CODICE E DENOMINAZIONE DELLA CONCESSIONE	TITOLARI DELLA CONCESSIONE e relative quote di partecipazione (%)	PROVVEDIMENTI CONCERNENTI LA CONCESSIONE		PERIODO DI VIGENZA	SCADENZA	AREA (km2)	UBICAZIONE DELLA CONCESSIONE
	SAMPERI	ENI MEDITERRANEA IDROCARBURI (100) (r.u.)	Data	Natura del provvedimento	1 ^o periodo	30/09/2024	69,2	SICILIA (69,2)
				Decorrenza	BUIG			
333	CODICE E DENOMINAZIONE DELLA CONCESSIONE	TITOLARI DELLA CONCESSIONE e relative quote di partecipazione (%)	PROVVEDIMENTI CONCERNENTI LA CONCESSIONE		PERIODO DI VIGENZA	SCADENZA	AREA (km2)	UBICAZIONE DELLA CONCESSIONE
	S. ANNA	ENI MEDITERRANEA IDROCARBURI (45) (r.u.) IRMINIO (30) EDISON (25)	Data	Natura del provvedimento	1 ^o periodo	29/04/2029	22,23	SICILIA (22,23)
				Decorrenza	BUIG			

ELENCO DELLE CONCESSIONI DI COLTIVAZIONE ACCORDATE NEL SOTTOFONDO MARINO - Aggiornamento 31/gennaio/2016

CONCESSIONI DI COLTIVAZIONE ACCORDATE NEL SOTTOFONDO MARINO

Leggi 21 luglio 1967, n. 613 e successive modificazioni, 9 gennaio 1991, n. 9 e Decreto Legislativo 25 novembre 1996, n. 625

Nel sottofondo marino sono vigenti n. 69 CONCESSIONI DI COLTIVAZIONE per complessivi 9150,19 Km²

Zona marina	Numero concessioni	Superficie (Km ²)
EMILIA ROMAGNA	1	15,00
ZONA A	39	4.165,55
ZONA B	20	3.392,44
ZONA C	3	659,51
ZONA D	4	153,40
ZONA F	3	618,68
ZONA G	1	145,60

Nota:
Nella tabella i titoli afferenti a due o più zone sono conteggiati più volte, una per ciascuna zona mentre a ciascuna zona viene attribuita la parte di area del titolo minerario ad essa afferente.

ELENCO DELLE CONCESSIONI DI COLTIVAZIONE ACCORDATE NEL SOTTOFONDO MARINO - Aggiornamento 31/ gennaio/2016

952

CODICE E DENOMINAZIONE DELLA CONCESSIONE	TITOLARI DELLA CONCESSIONE e relative quote di partecipazione (%)	PROVVEDIMENTI CONCERNENTI LA CONCESSIONE		PERIODO DI VIGENZA	SCADENZA	AREA (km2)	UBICAZIONE DELLA CONCESSIONE
		Data	Natura del provvedimento				
CERVIA MARE	ENI (100) (r.u.)	24/2/1967	Natura del provvedimento Conferimento	12/9/1966	12/09/2016	30	ZONA A
		12/3/1968	Prolungamento vigenza	12/9/1986			(30)
		31/7/1986	Approvazione piano sviluppo	31/7/1986			
		24/3/1992	Approvazione nuovo piano sviluppo	24/3/1992			
		26/8/1996	Proroga	12/9/1996			
		13/2/1998	Cambio intestazione	1/1/1998			
		20/2/2001	Modifica programma sviluppo	20/2/2001			
		23/8/2006	Proroga	12/9/2006			
		2/3/2012	Proroga	12/9/2011			

953

CODICE E DENOMINAZIONE DELLA CONCESSIONE	TITOLARI DELLA CONCESSIONE e relative quote di partecipazione (%)	PROVVEDIMENTI CONCERNENTI LA CONCESSIONE		PERIODO DI VIGENZA	SCADENZA	AREA (km2)	UBICAZIONE DELLA CONCESSIONE
		Data	Natura del provvedimento				
FASCIA CERVIA MARE	ENI (100) (r.u.)	1/8/1967	Natura del provvedimento Conferimento	1/8/1967	01/08/2017	27,0196	ZONA A
		12/3/1968	Prolungamento vigenza	1/8/1987			(27,02)
		31/7/1986	Approvazione piano sviluppo	31/7/1986			
		24/3/1992	Approvazione nuovo piano sviluppo	24/3/1992			
		21/11/1997	Proroga	1/8/1997			
		13/2/1998	Cambio intestazione	1/1/1998			
		20/2/2001	Modifica programma sviluppo	20/2/2001			
		10/6/2008	Proroga	1/8/2007			
		2/3/2012	Proroga	1/8/2012			

954

CODICE E DENOMINAZIONE DELLA CONCESSIONE	TITOLARI DELLA CONCESSIONE e relative quote di partecipazione (%)	PROVVEDIMENTI CONCERNENTI LA CONCESSIONE		PERIODO DI VIGENZA	SCADENZA	AREA (km2)	UBICAZIONE DELLA CONCESSIONE
		Data	Natura del provvedimento				
B.C 1.LF	EDISON (95) (r.u.)	27/8/1970	Natura del provvedimento Conferimento	27/8/1970	27/08/2015	93,19	ZONA B
		2/9/1974	Ampliamento	29/5/1974			(93,19)
		19/4/1979	Cambio intestazione quota	27/11/1978			
		4/8/1993	Cambio intestazione quota	23/4/1992			
		9/5/1996	Cambio intestazione quota	1/1/1996			
		9/5/1996	Cambio intestazione quota	1/3/1996			
		23/11/1998	Cambio intestazione quota	29/6/1998			
		15/9/1999	Cambio intestazione quota	1/7/1999			
		31/5/2001	Proroga	27/8/2000			
		12/2/2004	Cambio intestazione quota	1/12/2003			
		12/2/2004	Cambio intestazione quota	1/1/2004			
		20/7/2004	Cambio intestazione quota	18/5/2004			
		16/4/2010	Proroga	27/8/2010			
		1/3/2013	Cambio intestazione quota	1/3/2013			

Nota: Presentata istanza di proroga pubblicata nel B.U.I.G. Anno LVII - N. 8.

ELENCO DELLE CONCESSIONI DI COLTIVAZIONE ACCORDATE NEL SOTTOFONDO MARINO - Aggiornamento 31/gennaio/2016

CODICE E DENOMINAZIONE DELLA CONCESSIONE	TITOLARI DELLA CONCESSIONE e relative quote di partecipazione (%)	PROVVEDIMENTI CONCERNENTI LA CONCESSIONE		PERIODO DI VIGENZA	SCADENZA	AREA (km2)	UBICAZIONE DELLA CONCESSIONE
		Data	Natura del provvedimento				
963 D.C 1.AG	IONICA GAS (100) (r.u.)	7/7/1973	Conferimento	2ª proroga	07/07/2018	68,42	ZONA D (68,42)
		5/7/1994	Aggiornamento programma lavori	XVIII - 2			
		13/2/1998	Cambio intestazione	XXXVIII - 8			
		11/2/2003	Proroga	XLII - 3			
		9/2/2010	Trasferimento	XLVII - 3			
		6/8/2012	Proroga	LIV - 3			
				LVI - 9			
964							
964 A.C 5.AV	ENI (100) (r.u.)	3/3/1974	Conferimento	2ª proroga	03/03/2019	19,16	ZONA A (19,16)
		23/7/1975	Trasferimento quota	XVIII - 6			
		9/4/1976	Trasferimento quota	XX - 1			
		30/6/1980	Trasferimento quota	XX - 6			
		4/3/1996	Modifica programma lavori	XXIV - 7			
		13/2/1998	Cambio intestazione	XL - 4			
		3/12/2004	Proroga	XLII - 3			
		10/4/2012	Proroga	XLIX - 1			
				LVI - 4			
965							
965 A.C 7.AS	ENI (100) (r.u.)	12/11/1974	Conferimento	2ª proroga	12/11/2019	210,16	ZONA A (210,16)
		7/2/1976	Trasferimento quota	XIX - 4			
		26/6/1981	Ampliamento	XX - 5			
		20/11/1985	Modifica programma lavori	XXVI - 4			
		13/2/1998	Cambio intestazione	XXX - 4			
		25/1/1999	Modifica programma sviluppo	XLII - 3			
		10/5/2004	Proroga	XLIII - 2			
		11/10/2013	Proroga	XLVIII - 6			
				LVII - 10			
966							
966 B.C 5.AS	ADRIATICA IDROCARBURI (100) (r.u.)	12/11/1974	Conferimento	1ª proroga	12/11/2014	98,35	ZONA B (98,35)
		7/2/1976	Trasferimento quota	XIX - 4			
		5/10/1996	Modifica programma lavori	XX - 5			
		13/2/1998	Cambio intestazione	XL - 11			
		3/12/2004	Proroga	XLII - 3			
		9/2/2010	Trasferimento	XLIX - 1			
				LIV - 3			

Nota: Presentata istanza di proroga pubblicata nel B.U.I.G. Anno LVI - N. 4.

ELENCO DELLE CONCESSIONI DI COLTIVAZIONE ACCORDATE NEL SOTTOFONDO MARINO - Aggiornamento 31/gennaio/2016

967	CODICE E DENOMINAZIONE DELLA CONCESSIONE	TITOLARI DELLA CONCESSIONE e relative quote di partecipazione (%)	PROVVEDIMENTI CONCERNENTI LA CONCESSIONE		PERIODO DI VIGENZA	SCADENZA	AREA (km2)	UBICAZIONE DELLA CONCESSIONE
			Data	Natura del provvedimento				
A.C 6.AS		ENI (100) (r.u.)	12/11/1974	Natura del provvedimento Conferimento	2 ^a proroga	12/11/2019	33,37	ZONA A (33,37)
			7/2/1976	Trasferimento quota	XX - 5			
			13/2/1998	Cambio intestazione	XLII - 3			
			3/12/2004	Proroga	XLIX - 1			
			10/4/2012	Proroga	LVI - 4			
968								
	CODICE E DENOMINAZIONE DELLA CONCESSIONE	TITOLARI DELLA CONCESSIONE e relative quote di partecipazione (%)	PROVVEDIMENTI CONCERNENTI LA CONCESSIONE		PERIODO DI VIGENZA	SCADENZA	AREA (km2)	UBICAZIONE DELLA CONCESSIONE
	B.C 7.LF	EDISON (95) (r.u.)	20/5/1975	Natura del provvedimento Conferimento	2 ^a proroga	29/05/2019	201	ZONA B (201)
	Nota: Presentata istanza di unificazione con la concessione «FIUME TENNA» pubblicata nel B.U.I.G. Anno XX - N. 6.	GAS PLUS ITALIANA (5)	19/4/1979	Cambio intestazione quota	XIX - 9			
			7/4/1989	Trasferimento quota	XXIII - 8			
			4/8/1993	Cambio intestazione quota	XXXIII - 11			
			4/3/1994	Trasferimento quota	XXXVII - 10			
			4/3/1994	Sospensione attività di sviluppo	XXXVIII - 4			
			18/3/1996	Proroga sospensione attività di sviluppo	XXXVIII - 4			
			9/5/1996	Cambio intestazione quota	XL - 6			
			9/5/1996	Cambio intestazione quota	XL - 6			
			30/4/1997	Modifica programma sviluppo	XLI - 5			
			23/11/1998	Cambio intestazione quota	XLII - 12			
			15/9/1999	Cambio intestazione quota	XLIII - 10			
			12/2/2004	Cambio intestazione quota	XLVIII - 3			
			12/2/2004	Cambio intestazione quota	XLVIII - 3			
			27/5/2004	Proroga	XLVIII - 6			
			20/7/2004	Cambio intestazione quota	XLVIII - 8			
			22/10/2012	Proroga	LVI - 10			
			1/3/2013	Cambio intestazione quota	LVI - 3			
			1/3/2013	Rettifica	LVI - 3			

ELENCO DELLE CONCESSIONI DI COLTIVAZIONE ACCORDATE NEL SOTTOFONDO MARINO - Aggiornamento 31/gennaio/2016

970

CODICE E DENOMINAZIONE DELLA CONCESSIONE	TITOLARI DELLA CONCESSIONE e relative quote di partecipazione (%)	PROVVEDIMENTI CONCERNENTI LA CONCESSIONE		PERIODO DI VIGENZA	SCADENZA	AREA (km2)	UBICAZIONE DELLA CONCESSIONE
		Data	Natura del provvedimento				
A.C 8.ME Nota: Presentata istanza di proroga pubblicata nel B.U.I.G. Anno LVII - N. 12.	ENI (81) (r.u.)	5/11/1975	Conferimento	5/11/1975	XX - 1	51,27	ZONA A (51,27)
	EDISON (19)	10/6/1976	Rettifica	10/6/1976	XX - 8		
		24/11/1978	Trasferimento quota	24/11/1978	XXXIII - 7		
		16/12/1980	Estensione titolarità	16/12/1980	XXV - 4		
		26/4/1983	Cambio intestazione quota	26/4/1983	XXVII - 8		
		25/10/1985	Cambio intestazione quota	1/1/1985	XXX - 4		
		31/7/1986	Cambio intestazione quota	24/12/1985	XXXI - 2		
		19/1/1987	Modifica programma lavori	19/1/1987	XXXI - 8		
		20/7/1987	Trasferimento quota	1/12/1986	XXXII - 4		
		8/11/1988	Cambio intestazione quota	26/11/1987	XXXIII - 7		
		8/8/1991	Trasferimento quota	1/7/1989	XXXVI - 6		
		12/5/1992	Cambio intestazione quota	19/6/1991	XXXVI - 11		
		2/9/1993	Trasferimento quota	1/8/1992	XXXVII - 10		
		2/9/1993	Cambio intestazione quota	4/11/1992	XXXVII - 10		
		9/5/1996	Cambio intestazione quota	1/3/1996	XL - 6		
		6/3/1997	Trasferimento quota	11/7/1996	XLI - 4		
		6/3/1997	Rideterminazione	6/3/1997	XLI - 4		
		13/2/1998	Cambio intestazione quota	1/1/1998	XLII - 3		
		25/3/1998	Modifica programma sviluppo	25/3/1998	XLII - 4		
		20/3/2000	Cambio intestazione quota	1/1/2000	XLIV - 4		
	20/4/2001	Cambio intestazione quota	1/10/2000	XLV - 5			
	18/9/2001	Trasferimento quota	29/6/2001	XLV - 10			
	12/2/2004	Intestazione quota	1/12/2003	XLVIII - 3			
	28/11/2005	Proroga	5/11/2005	XLIX - 12			
	28/11/2005	Approvazione nuovo programma lavori	28/11/2005	XLIX - 12			

ELENCO DELLE CONCESSIONI DI COLTIVAZIONE ACCORDATE NEL SOTTOFONDO MARINO - Aggiornamento 31/ gennaio/2016

971

CODICE E DENOMINAZIONE DELLA CONCESSIONE	TITOLARI DELLA CONCESSIONE e relative quote di partecipazione (%)	PROVVEDIMENTI CONCERNENTI LA CONCESSIONE		PERIODO DI VIGENZA	SCADENZA	AREA (km2)	UBICAZIONE DELLA CONCESSIONE
		Data	Natura del provvedimento				
B.C 8.LF	EDISON (61,7175) (r.u.) ENI (38,2825)	9/3/1978	Conferimento	9/3/1978	1ª proroga	369,62	ZONA B (369,62)
		20/11/1978	Trasferimento quota	20/11/1978	XXII - 7		
		16/7/1979	Cambio intestazione quota	27/11/1978	XXIII - 3		
		13/9/1982	Trasferimento quota	3/9/1982	XXII - 9		
		4/4/1984	Modifica programma lavori	4/4/1984	XXVI - 12		
		8/5/1984	Trasferimento quota	8/5/1984	XXVIII - 7		
		20/11/1985	Approvazione programma definitivo	20/11/1985	XXVIII - 10		
		15/4/1987	Trasferimento quota	15/4/1987	XXX - 4		
		3/7/1989	Modifica programma lavori	3/7/1989	XXXI - 11		
		29/6/1990	Approvazione nuovo programma lavori	29/6/1990	XXXIII - 11		
		9/9/1991	Approvazione nuovo programma di sviluppo e ricerca	9/9/1991	XXXVI - 6		
		4/8/1993	Cambio intestazione quota	23/4/1992	XXXV - 10		
		13/2/1998	Cambio intestazione quota	1/1/1998	XXXVII - 10		
		23/11/1998	Cambio intestazione quota	29/6/1998	XLII - 3		

972

CODICE E DENOMINAZIONE DELLA CONCESSIONE	TITOLARI DELLA CONCESSIONE e relative quote di partecipazione (%)	PROVVEDIMENTI CONCERNENTI LA CONCESSIONE		PERIODO DI VIGENZA	SCADENZA	AREA (km2)	UBICAZIONE DELLA CONCESSIONE
		Data	Natura del provvedimento				
D.C 2.AG	IONICA GAS (100) (r.u.)	24/7/1978	Conferimento	24/7/1978	1ª proroga	44,35	ZONA D (44,35)
		15/7/1997	Integrazione programma lavori	15/7/1997	XXII - 10		
		13/2/1998	Cambio intestazione	1/1/1998	XLI - 8		
		10/6/2008	Proroga	24/7/2008	XLII - 3		
		9/2/2010	Trasferimento	1/1/2010	LII - 7		
					LIV - 3		

973

CODICE E DENOMINAZIONE DELLA CONCESSIONE	TITOLARI DELLA CONCESSIONE e relative quote di partecipazione (%)	PROVVEDIMENTI CONCERNENTI LA CONCESSIONE		PERIODO DI VIGENZA	SCADENZA	AREA (km2)	UBICAZIONE DELLA CONCESSIONE
		Data	Natura del provvedimento				
B.C 9.AS	ADRIATICA IDROCARBURI (66,666667) (r.u.) EDISON (33,333333)	20/11/1978	Conferimento	20/11/1978	1ª proroga	262,86	ZONA B (262,86)
		6/10/1992	Trasferimento quota	18/3/1992	XXIII - 2		
		2/9/1993	Cambio intestazione quota	4/11/1992	XXXVII - 10		
		13/2/1998	Cambio intestazione quota	1/1/1998	XXXVII - 10		
		12/2/2004	Intestazione quota	1/12/2003	XLII - 3		
		10/6/2008	Proroga	20/11/2008	XLVIII - 3		
		9/2/2010	Trasferimento quota	1/1/2010	LII - 7		
					LIV - 3		

ELENCO DELLE CONCESSIONI DI COLTIVAZIONE ACCORDATE NEL SOTTOFONDO MARINO - Aggiornamento 31/ gennaio/2016

CODICE E DENOMINAZIONE DELLA CONCESSIONE	TITOLARI DELLA CONCESSIONE e relative quote di partecipazione (%)	PROVVEDIMENTI CONCERNENTI LA CONCESSIONE		PERIODO DI VIGENZA	SCADENZA	AREA (km2)	UBICAZIONE DELLA CONCESSIONE
		Data	Natura del provvedimento				
975 C.C 3.AG	ENI MEDITERRANEA IDROCARBURI (100) (r.u.)	13/6/1980	Natura del provvedimento Conferimento	1 ^a proroga	13/06/2020	394,8	ZONA C (394,8)
		14/3/1989	Modifica programma lavori	XXIV - 11			
		8/5/1996	Modifica programma lavori	XXXIII - 11			
		22/7/1997	Approvazione nuovo programma di esplorazione	XL - 6			
		13/2/1998	Cambio intestazione	XLI - 8			
		12/7/2005	Trasferimento	XLII - 3			
		20/10/2005	Modifica programma lavori	XLIX - 8			
		1/3/2010	Proroga	XLIX - 10			
				LIV - 4			
976							
977							
D.C 3.AG	ENI (100) (r.u.)	16/12/1980	Natura del provvedimento Conferimento	1 ^o periodo	16/12/2010	47,84	ZONA F (24,11)
		5/6/1995	Sospensione attività di sviluppo e produzione	XXV - 4			ZONA D (23,73)
		23/6/1997	Proroga sospensione attività sviluppo e produzione	XXV - 4			
		13/2/1998	Cambio intestazione	XLI - 7			
				XLII - 3			
978							
B.C 10.AS	ADRIATICA IDROCARBURI (51) (r.u.) EDISON (49)	16/12/1980	Natura del provvedimento Conferimento	1 ^a proroga	27/05/2020	216,85	ZONA B (216,85)
		7/7/1989	Approvazione integrazione programma	XXV - 5			
		6/10/1992	Trasferimento quota	XXXIV - 2			
		2/9/1993	Cambio intestazione quota	XXXVII - 10			
		13/2/1998	Cambio intestazione quota	XXXVII - 10			
		12/2/2004	Intestazione quota	XLII - 3			
		7/1/2010	Proroga	XLVIII - 3			
		9/2/2010	Trasferimento quota	LIV - 2			
				LIV - 3			
978							
A.C 9.AG	ENI (100) (r.u.)	26/6/1981	Natura del provvedimento Conferimento	1 ^o periodo	23/10/2009	138,59	ZONA A (138,59)
		13/2/1998	Cambio intestazione	XXVI - 1			
				XLII - 3			

Nota: Presentata istanza di rinuncia pubblicata nel B.U.I.G. Anno XLVIII - N. 11.

Nota: Presentata istanza di proroga pubblicata nel B.U.I.G. Anno LII - N. 11.

ELENCO DELLE CONCESSIONI DI COLTIVAZIONE ACCORDATE NEL SOTTOFONDO MARINO - Aggiornamento 31/gennaio/2016

993

CODICE E DENOMINAZIONE DELLA CONCESSIONE	TITOLARI DELLA CONCESSIONE e relative quote di partecipazione (%)	PROVVEDIMENTI CONCERNENTI LA CONCESSIONE		PERIODO DI VIGENZA	SCADENZA	AREA (km2)	UBICAZIONE DELLA CONCESSIONE
		Data	Natura del provvedimento				
B.C 15.AV	ADRIATICA IDROCARBURI (100) (r.u.)	7/9/1984	Natura del provvedimento Conferimento	12/1/1982	12/01/2022	168,79	ZONA B (168,79)
		31/7/1986	Approvazione piano sviluppo	31/7/1986			
		8/8/1991	Trasferimento quota	1/7/1989			
		12/5/1992	Cambio intestazione quota	19/6/1991			
		2/9/1993	Trasferimento quota	1/8/1992			
		2/9/1993	Cambio intestazione quota	4/11/1992			
		15/10/1995	Cambio intestazione quota	1/1/1985			
		9/5/1996	Cambio intestazione quota	1/1/1996			
		9/5/1996	Cambio intestazione quota	1/3/1996			
		5/2/1998	Assunzione quota	29/12/1997			
		13/2/1998	Cambio intestazione quota	1/1/1998			
		10/3/2000	Assunzione quota	5/3/1998			
		9/2/2010	Trasferimento	1/1/2010			
		15/3/2012	Proroga	12/1/2012			

995

CODICE E DENOMINAZIONE DELLA CONCESSIONE	TITOLARI DELLA CONCESSIONE e relative quote di partecipazione (%)	PROVVEDIMENTI CONCERNENTI LA CONCESSIONE		PERIODO DI VIGENZA	SCADENZA	AREA (km2)	UBICAZIONE DELLA CONCESSIONE
		Data	Natura del provvedimento				
A.C 16.AG	ENI (70) (r.u.) EDISON (30)	31/7/1986	Natura del provvedimento Conferimento	19/5/1985	19/05/2015	539,84	ZONA A (539,84)
		8/8/1991	Trasferimento quota	1/7/1989			
		12/5/1992	Cambio intestazione quota	19/6/1991			
		4/8/1993	Cambio intestazione quota	23/4/1992			
		2/9/1993	Trasferimento quota	1/8/1992			
		2/9/1993	Cambio intestazione quota	4/11/1992			
		13/2/1998	Cambio intestazione quota	1/1/1998			
		23/11/1998	Cambio intestazione quota	29/6/1998			
		15/9/1999	Cambio intestazione quota	1/7/1999			
		12/2/2004	Intestazione quota	1/12/2003			

Nota: Presentata istanza di proroga pubblicata nel B.U.I.G. Anno LVII - N. 6.

ELENCO DELLE CONCESSIONI DI COLTIVAZIONE ACCORDATE NEL SOTTOFONDO MARINO - Aggiornamento 31/gennaio/2016

CODICE E DENOMINAZIONE DELLA CONCESSIONE	TITOLARI DELLA CONCESSIONE e relative quote di partecipazione (%)	PROVVEDIMENTI CONCERNENTI LA CONCESSIONE			PERIODO DI VIGENZA	SCADENZA	AREA (km2)	UBICAZIONE DELLA CONCESSIONE
		Data	Natura del provvedimento	Decorrenza				
1000 A.C. 17.AG	ENI (75) (r.u.) EDISON (25)	7/4/1989 8/8/1991 12/5/1992 2/9/1993 2/9/1993 8/5/1996 10/4/1997 13/2/1998 12/2/2004	Natura del provvedimento Conferimento Trasferimento quota Cambio intestazione quota Trasferimento quota Cambio intestazione quota Modifica programma sviluppo Modifica programma sviluppo Cambio intestazione quota Intestazione quota	26/5/1987 1/7/1989 19/6/1991 1/8/1992 4/11/1992 8/5/1996 10/4/1997 1/1/1998 1/12/2003	1° periodo XXXIII - 11 XXXVI - 6 XXXVI - 11 XXXVII - 10 XXXVII - 10 XL - 6 XLI - 5 XLII - 3 XLVIII - 3	26/05/2017	151,37	ZONA A (151,37)
1001								
1001 CODICE E DENOMINAZIONE DELLA CONCESSIONE	TITOLARI DELLA CONCESSIONE e relative quote di partecipazione (%)		PROVVEDIMENTI CONCERNENTI LA CONCESSIONE		PERIODO DI VIGENZA	SCADENZA	AREA (km2)	UBICAZIONE DELLA CONCESSIONE
A.C. 18.AG	ENI (100) (r.u.)	18/12/1989 13/2/1998	Natura del provvedimento Conferimento Cambio intestazione	4/9/1987 1/1/1998	1° periodo XXXIV - 10 XLII - 3	04/09/2017	155,18	ZONA A (155,18)
1002								
1002 CODICE E DENOMINAZIONE DELLA CONCESSIONE	TITOLARI DELLA CONCESSIONE e relative quote di partecipazione (%)		PROVVEDIMENTI CONCERNENTI LA CONCESSIONE		PERIODO DI VIGENZA	SCADENZA	AREA (km2)	UBICAZIONE DELLA CONCESSIONE
B.C. 20.AS Nota: Presentata istanza di ampliamento pubblicata nel B.U.I.G. Anno LII - N. 1. Presentata istanza di proroga pubblicata nel B.U.I.G. Anno LIII - N. 7.	ENI (51) (r.u.) EDISON (49)	16/1/1992 6/10/1992 2/9/1993 2/4/1996 13/2/1998 12/2/2004	Natura del provvedimento Conferimento Trasferimento quota Cambio intestazione quota Approvazione nuovo programma di esplorazione Cambio intestazione quota Intestazione quota	27/5/1980 18/3/1992 4/11/1992 2/4/1996 1/1/1998 1/12/2003	1° periodo XXXVI - 5 XXXVII - 10 XXXVII - 10 XL - 5 XLII - 3 XLVIII - 3	27/05/2010	82,21	ZONA B (82,21)
1003								
1003 CODICE E DENOMINAZIONE DELLA CONCESSIONE	TITOLARI DELLA CONCESSIONE e relative quote di partecipazione (%)		PROVVEDIMENTI CONCERNENTI LA CONCESSIONE		PERIODO DI VIGENZA	SCADENZA	AREA (km2)	UBICAZIONE DELLA CONCESSIONE
F.C. 2.AG	ENI (100) (r.u.)	19/3/1992 8/8/1994 13/2/1998	Natura del provvedimento Conferimento Approvazione progr. svil. definit. e ulter. ric. Cambio intestazione	25/5/1990 8/8/1994 1/1/1998	1° periodo XXXVI - 6 XXXVIII - 9 XLII - 3	25/05/2020	556,31	ZONA F (556,31)
1004								
1004 CODICE E DENOMINAZIONE DELLA CONCESSIONE	TITOLARI DELLA CONCESSIONE e relative quote di partecipazione (%)		PROVVEDIMENTI CONCERNENTI LA CONCESSIONE		PERIODO DI VIGENZA	SCADENZA	AREA (km2)	UBICAZIONE DELLA CONCESSIONE
A.C. 19.PI	ENI (85) (r.u.) ROCKHOPPER ITALIA (15)	7/3/1994 14/6/1996 14/6/1996 13/2/1998 5/4/2002 30/6/2005 16/4/2008 23/2/2015	Natura del provvedimento Conferimento Trasferimento quota Cambio intestazione quota Cambio intestazione quota Trasferimento quota Trasferimento quota Cambio intestazione quota Modifica denominazione sociale	30/11/1993 1/1/1996 23/1/1996 1/1/1998 29/11/2001 26/4/2005 12/2/2008 3/12/2014	1° periodo XXXVIII - 4 XL - 7 XL - 7 XLII - 3 XLVI - 12 XLIX - 7 LII - 5 LIX - 2	07/03/2024	219,46	ZONA A (219,46)

ELENCO DELLE CONCESSIONI DI COLTIVAZIONE ACCORDATE NEL SOTTOFONDO MARINO - Aggiornamento 31/gennaio/2016

1005	CODICE E DENOMINAZIONE DELLA CONCESSIONE A.C 20.AG	TITOLARI DELLA CONCESSIONE e relative quote di partecipazione (%) ENI (100) (r.u.)	PROVVEDIMENTI CONCERNENTI LA CONCESSIONE Data 7/3/1994 13/2/1998	Natura del provvedimento Conferimento Cambio intestazione	Decorrenza 7/3/1994 1/1/1998	BUIG XXXVIII - 4 XLII - 3	PERIODO DI VIGENZA 1° periodo	SCADENZA 07/03/2024	AREA (km2) 99,42	UBICAZIONE DELLA CONCESSIONE ZONA A (99,42)
1006	CODICE E DENOMINAZIONE DELLA CONCESSIONE A.C 21.AG	TITOLARI DELLA CONCESSIONE e relative quote di partecipazione (%) ENI (51) (r.u.) EDISON (49)	PROVVEDIMENTI CONCERNENTI LA CONCESSIONE Data 9/11/1994 13/2/1998 27/11/2003 12/2/2004	Natura del provvedimento Conferimento Cambio intestazione quota Approvazione nuovo programma lavori Intestazione quota	Decorrenza 9/11/1994 1/1/1998 27/11/2003 1/12/2003	BUIG XXXVIII - 12 XLII - 3 XLVIII - 1 XLVIII - 3	PERIODO DI VIGENZA 1° periodo	SCADENZA 09/11/2024	AREA (km2) 99,84	UBICAZIONE DELLA CONCESSIONE ZONA A (99,84)
1007	CODICE E DENOMINAZIONE DELLA CONCESSIONE B.C 21.AG	TITOLARI DELLA CONCESSIONE e relative quote di partecipazione (%) ADRIATICA IDROCARBURI (51) (r.u.) EDISON (49)	PROVVEDIMENTI CONCERNENTI LA CONCESSIONE Data 9/11/1994 13/2/1998 7/12/1999 12/2/2004 9/2/2010	Natura del provvedimento Conferimento Cambio intestazione quota Modifica programma sviluppo Intestazione quota Trasferimento quota	Decorrenza 9/11/1994 1/1/1998 7/12/1999 1/12/2003 1/1/2010	BUIG XXXVIII - 12 XLII - 3 XLIV - 1 XLVIII - 3 LIV - 3	PERIODO DI VIGENZA 1° periodo	SCADENZA 09/11/2024	AREA (km2) 82,88	UBICAZIONE DELLA CONCESSIONE ZONA B (82,88)
1008	CODICE E DENOMINAZIONE DELLA CONCESSIONE PORTO CORSINI MARE	TITOLARI DELLA CONCESSIONE e relative quote di partecipazione (%) ENI (100) (r.u.) Nota: Presentata istanza di proroga pubblicata nel B.U.I.G. Anno LVIII - N. 8.	PROVVEDIMENTI CONCERNENTI LA CONCESSIONE Data 5/10/1996 13/2/1998 4/7/2001 7/7/2006 13/3/2012	Natura del provvedimento Unificazione Cambio intestazione Approvazione nuovo programma di sviluppo e ricerca Proroga Proroga	Decorrenza 1/10/1996 1/1/1998 4/7/2001 26/5/2006 26/5/2011	BUIG XL - 11 XLII - 3 XLV - 8 L - 8 LVI - 3	PERIODO DI VIGENZA 2ª proroga	SCADENZA 26/05/2016	AREA (km2) 56,41	UBICAZIONE DELLA CONCESSIONE ZONA A (56,41)
1009	CODICE E DENOMINAZIONE DELLA CONCESSIONE A.C 22.EA	TITOLARI DELLA CONCESSIONE e relative quote di partecipazione (%) ENI (100) (r.u.)	PROVVEDIMENTI CONCERNENTI LA CONCESSIONE Data 18/9/1997	Natura del provvedimento Attribuzione	Decorrenza 1/1/1997	BUIG XLI - 10	PERIODO DI VIGENZA 1° periodo	SCADENZA 01/01/2017	AREA (km2) 142,75	UBICAZIONE DELLA CONCESSIONE ZONA A (142,75)
1010	CODICE E DENOMINAZIONE DELLA CONCESSIONE A.C 23.EA	TITOLARI DELLA CONCESSIONE e relative quote di partecipazione (%) ENI (100) (r.u.)	PROVVEDIMENTI CONCERNENTI LA CONCESSIONE Data 18/9/1997	Natura del provvedimento Attribuzione	Decorrenza 1/1/1997	BUIG XLI - 10	PERIODO DI VIGENZA 1° periodo	SCADENZA 01/01/2017	AREA (km2) 71,28	UBICAZIONE DELLA CONCESSIONE ZONA A (71,28)

ELENCO DELLE CONCESSIONI DI COLTIVAZIONE ACCORDATE NEL SOTTOFONDO MARINO - Aggiornamento 31/ gennaio/2016

1018	CODICE E DENOMINAZIONE DELLA CONCESSIONE A.C 31.EA Nota: Presentata istanza di proroga pubblicata nel B.U.I.G. Anno LVI - N. 9.	TITOLARI DELLA CONCESSIONE e relative quote di partecipazione (%) ENI (100) (r.u.)	Data 18/6/1998	PROVVEDIMENTI CONCERNENTI LA CONCESSIONE Natura del provvedimento Attribuzione	BUIG XLII - 6	PERIODO DI VIGENZA 1° periodo	SCADENZA 01/01/2017	AREA (km2) 82,19	UBICAZIONE DELLA CONCESSIONE ZONA A (82,19)
1019	CODICE E DENOMINAZIONE DELLA CONCESSIONE A.C 32.AG	TITOLARI DELLA CONCESSIONE e relative quote di partecipazione (%) ENI (100) (r.u.)	Data 16/2/1999 4/7/2001	PROVVEDIMENTI CONCERNENTI LA CONCESSIONE Natura del provvedimento Conferimento Approvazione nuovo programma di ricerca	BUIG XLIII - 3 XLV - 8	PERIODO DI VIGENZA 1° periodo	SCADENZA 30/11/2024	AREA (km2) 190,04	UBICAZIONE DELLA CONCESSIONE ZONA A (190,04)
1020	CODICE E DENOMINAZIONE DELLA CONCESSIONE B.C 22.AG Nota: Presentata istanza di proroga pubblicata nel B.U.I.G. Anno LVI - N. 10.	TITOLARI DELLA CONCESSIONE e relative quote di partecipazione (%) ENI (100) (r.u.)	Data 2/2/2000	PROVVEDIMENTI CONCERNENTI LA CONCESSIONE Natura del provvedimento Conferimento	BUIG XLIV - 2	PERIODO DI VIGENZA 1° periodo	SCADENZA 01/10/2014	AREA (km2) 76,63	UBICAZIONE DELLA CONCESSIONE ZONA B (76,63)
1021	CODICE E DENOMINAZIONE DELLA CONCESSIONE A.C 33.AG Nota: Presentata istanza di proroga pubblicata nel B.U.I.G. Anno LVIII - N. 2.	TITOLARI DELLA CONCESSIONE e relative quote di partecipazione (%) ENI (100) (r.u.)	Data 16/11/2000 31/7/2001 12/1/2004	PROVVEDIMENTI CONCERNENTI LA CONCESSIONE Natura del provvedimento Conferimento Riduzione area Riduzione area	BUIG XLIV - 12 XLV - 10 XLVIII - 2	PERIODO DI VIGENZA 1° periodo	SCADENZA 26/01/2016	AREA (km2) 78,4	UBICAZIONE DELLA CONCESSIONE ZONA A (78,4)
1022	CODICE E DENOMINAZIONE DELLA CONCESSIONE A.C 34.AG	TITOLARI DELLA CONCESSIONE e relative quote di partecipazione (%) ENI (100) (r.u.)	Data 7/7/2006	PROVVEDIMENTI CONCERNENTI LA CONCESSIONE Natura del provvedimento Conferimento	BUIG L - 8	PERIODO DI VIGENZA 1° periodo	SCADENZA 19/06/2024	AREA (km2) 147,3	UBICAZIONE DELLA CONCESSIONE ZONA A (147,3)
1023	CODICE E DENOMINAZIONE DELLA CONCESSIONE A.C 35.AG	TITOLARI DELLA CONCESSIONE e relative quote di partecipazione (%) ENI (80) (r.u.) ROCKHOPPER ITALIA (20)	Data 14/12/2009 23/2/2015	PROVVEDIMENTI CONCERNENTI LA CONCESSIONE Natura del provvedimento Conferimento Modifica denominazione sociale	BUIG LIV - 1 LIX - 2	PERIODO DI VIGENZA 1° periodo	SCADENZA 25/11/2022	AREA (km2) 76,56	UBICAZIONE DELLA CONCESSIONE ZONA A (76,56)
1024	CODICE E DENOMINAZIONE DELLA CONCESSIONE A.C 36.AG	TITOLARI DELLA CONCESSIONE e relative quote di partecipazione (%) ENI (60) (r.u.) EDISON (40)	Data 17/6/2013 17/6/2014	PROVVEDIMENTI CONCERNENTI LA CONCESSIONE Natura del provvedimento Conferimento Rettifica	BUIG LVI - 6 LVIII - 6	PERIODO DI VIGENZA 1° periodo	SCADENZA 21/02/2026	AREA (km2) 22,21	UBICAZIONE DELLA CONCESSIONE ZONA A (22,21)

ELENCO DELLE CONCESSIONI DI STOCCAGGIO ACCORDATE NELLA TERRAFERMA - Aggiornamento 31/gennaio/2016

CONCESSIONI DI STOCCAGGIO ACCORDATE NELLA TERRAFERMA

Legge 26 aprile 1974, n. 170 e Decreto Legislativo 25 novembre 1996, n. 625

Nella terraferma sono vigenti n. 15 CONCESSIONI DI STOCCAGGIO per complessivi 933,34 Km²

Regione	Numero concessioni	Superficie (Km ²)
ABRUZZO	2	101,03
BASILICATA	1	48,16
EMILIA ROMAGNA	5	388,01
LOMBARDIA	6	301,05
MOLISE	1	6,14
VENETO	1	88,95

Nota:
Nella tabella i titoli afferenti a due o più regioni sono conteggiati più volte, una per ciascuna regione mentre a ciascuna regione viene attribuita la parte di area del titolo minerario ad essa afferente.

ELENCO DELLE CONCESSIONI DI STOCCAGGIO ACCORDATE NELLA TERRAFERMA - Aggiornamento 31/gennaio/2016

2922	CODICE E DENOMINAZIONE DELLA CONCESSIONE	TITOLARI DELLA CONCESSIONE e relative quote di partecipazione (%)		PROVVEDIMENTI CONCERNENTI LA CONCESSIONE			PERIODO DI VIGENZA	SCADENZA	AREA (km2)	UBICAZIONE DELLA CONCESSIONE
		STOCCAGGI GAS ITALIA (STOGIT) (100) (r.u.)		Data	Natura del provvedimento	Decorrenza				
	ALFONSINE STOCCAGGIO	STOCCAGGI GAS ITALIA (STOGIT) (100) (r.u.)		4/8/1999	Attribuzione	1/1/1997	XLIII - 9	01/01/2017	85,88	EMILIA ROMAGNA (85,88)
				27/9/2001	Conferma	27/9/2001	XLV - 10			
				22/2/2002	Cambio intestazione	31/10/2001	XLVI - 3			
	Nota: Presentata istanza di variazione del programma dei lavori pubblicata nel B.U.I.G. Anno LVII - N. 10. Presentata istanza di proroga pubblicata nel B.U.I.G. Anno LVIII - N. 1.									
2923	CODICE E DENOMINAZIONE DELLA CONCESSIONE	TITOLARI DELLA CONCESSIONE e relative quote di partecipazione (%)		PROVVEDIMENTI CONCERNENTI LA CONCESSIONE			PERIODO DI VIGENZA	SCADENZA	AREA (km2)	UBICAZIONE DELLA CONCESSIONE
	BORDOLANO STOCCAGGIO	STOCCAGGI GAS ITALIA (STOGIT) (100) (r.u.)		Data	Natura del provvedimento	Decorrenza				
				6/11/2001	Conferimento	6/11/2001	XLV - 12	06/11/2021	62,97	LOMBARDIA (62,97)
				20/6/2003	Cambio intestazione	7/3/2003	XLIX - 6			
				28/12/2011	Approvazione nuovo programma lavori	28/12/2011	LVI - 1			
	Nota: Presentata istanza di variazione del programma dei lavori pubblicata nel B.U.I.G. Anno LV - N. 4. Data di scadenza variata ai sensi del Decreto Legge 18 ottobre 2012 n. 179 (articolo 34, comma 18).									
2924	CODICE E DENOMINAZIONE DELLA CONCESSIONE	TITOLARI DELLA CONCESSIONE e relative quote di partecipazione (%)		PROVVEDIMENTI CONCERNENTI LA CONCESSIONE			PERIODO DI VIGENZA	SCADENZA	AREA (km2)	UBICAZIONE DELLA CONCESSIONE
	SAN POTTO E COTIGNOLA STOCCAGGIO	EDISON STOCCAGGIO (90) (r.u.)	BLUGAS INFRASTRUTTURE (10)	Data	Natura del provvedimento	Decorrenza				
				24/4/2009	Conferimento	24/4/2009	LIII - 5	24/04/2029	51,76	EMILIA ROMAGNA (51,76)
				9/11/2012	Differimento termine conclusione lavori	9/11/2012	LVII - 5			
	Nota: Data di scadenza variata ai sensi del Decreto Legge 18 ottobre 2012 n. 179 (articolo 34, comma 18).									
2925	CODICE E DENOMINAZIONE DELLA CONCESSIONE	TITOLARI DELLA CONCESSIONE e relative quote di partecipazione (%)		PROVVEDIMENTI CONCERNENTI LA CONCESSIONE			PERIODO DI VIGENZA	SCADENZA	AREA (km2)	UBICAZIONE DELLA CONCESSIONE
	CORNEGLIANO STOCCAGGIO	ITAL GAS STORAGE (100) (r.u.)		Data	Natura del provvedimento	Decorrenza				
				15/3/2011	Conferimento	15/3/2011	LV - 4	15/03/2031	24,23	LOMBARDIA (24,23)
				14/3/2012	Differimento termine inizio lavori	14/3/2012	LVI - 5			
				14/3/2013	Differimento termine inizio lavori	14/3/2013	LVII - 5			
				7/11/2013	Differimento termine inizio lavori	30/9/2013	LVIII - 10			
				10/3/2014	Ridefinizione termine emanazione decreto esproprio	10/3/2014	LVIII - 3			
				30/6/2014	Differimento termine inizio lavori	30/6/2014	LVIII - 10			
				10/3/2015	Differimento termine inizio lavori	30/3/2015	LIX - 3			
	Nota: Data di scadenza variata ai sensi del Decreto Legge 18 ottobre 2012 n. 179 (articolo 34, comma 18).									

ELENCO DELLE CONCESSIONI DI STOCCAGGIO ACCORDATE NELLA TERRAFERMA - Aggiornamento 31/gennaio/2016

2926

CODICE E DENOMINAZIONE DELLA CONCESSIONE	TITOLARI DELLA CONCESSIONE e relative quote di partecipazione (%)	PROVVEDIMENTI CONCERNENTI LA CONCESSIONE			PERIODO DI VIGENZA	SCADENZA	AREA (km2)	UBICAZIONE DELLA CONCESSIONE
		Data	Natura del provvedimento	Decorrenza				
CUGNO LE MACINE STOCCAGGIO	GEOGASTOCK (100) (r.u.)	2/8/2012	Conferimento	2/8/2012	LVI - 8	02/08/2032	48,16	BASILICATA (48,16)
		12/9/2013	Differimento termine inizio lavori	31/8/2013	LVI - 9			
		1/9/2014	Differimento termine inizio lavori	31/8/2014	LVIII - 9			
		18/6/2015	Differimento termine inizio lavori	31/5/2015	LIX - 6			

Nota: Data di scadenza variata ai sensi del Decreto Legge 18 ottobre 2012 n. 179 (articolo 34, comma

ELENCO DEI PERMESSI DI RICERCA DI RISORSE GEOTERMICHE ACCORDATI NELLA TERRAFERMA - Aggiornamento 31/gennaio/2016

PERMESSI DI RICERCA DI RISORSE GEOTERMICHE ACCORDATI NELLA TERRAFERMA

Decreto Legislativo 11 febbraio 2010, n. 22

Nella terraferma sono vigenti n. 43 PERMESSI DI RICERCA DI RISORSE GEOTERMICHE per complessivi 3681,93 Km²

Regione	Numero permessi	Superficie (Km ²)
LAZIO	8	417,99
LOMBARDIA	2	80,70
SARDEGNA	2	206,92
SICILIA	1	6,49
TOSCANA	31	2.969,83

Nota:
Nella tabella i titoli afferenti a due o più regioni sono conteggiati più volte, una per ciascuna regione mentre a ciascuna regione viene attribuita la parte di area del titolo minerario ad essa afferente.

ELENCO DEI PERMESSI DI RICERCA DI RISORSE GEOTERMICHE ACCORDATI NELLA TERRAFERMA - Aggiornamento 31/gennaio/2016

350	CODICE E DENOMINAZIONE DEL PERMESSO PANTELLERIA Nota: Accordato con D.A. n.126 del 13 aprile 2011 il prolungamento della vigenza con lo slittamento della scadenza del titolo minerario dal 22 febbraio 2011 al 22 dicembre 2013.	TITOLARI DEL PERMESSO e relative quote di partecipazione (%) GEOTERMICA (100) (r.u.)	PROVVEDIMENTI CONCERNENTI IL PERMESSO Data 11/12/2004 Natura del provvedimento Conferimento 13/4/2011 Prolungamento vigenza	PERIODO DI VIGENZA 1° periodo 22/12/2004 13/4/2011	SCADENZA 22/12/2013	AREA (km2) 6,495	UBICAZIONE DEL PERMESSO SICILIA (6,49)
351	CODICE E DENOMINAZIONE DEL PERMESSO FRANCIACORTA	TITOLARI DEL PERMESSO e relative quote di partecipazione (%) COGEME (100) (r.u.)	PROVVEDIMENTI CONCERNENTI IL PERMESSO Data 31/5/2010 Natura del provvedimento Conferimento	PERIODO DI VIGENZA 1° periodo 31/5/2010 LV - 1	SCADENZA 31/05/2012	AREA (km2) 78,2	UBICAZIONE DEL PERMESSO LOMBARDIA (78,2)
352	CODICE E DENOMINAZIONE DEL PERMESSO BOCCHEGGIANO	TITOLARI DEL PERMESSO e relative quote di partecipazione (%) ENEL GREEN POWER (100) (r.u.)	PROVVEDIMENTI CONCERNENTI IL PERMESSO Data 6/6/2011 Natura del provvedimento Conferimento	PERIODO DI VIGENZA 1° periodo 6/6/2011 LVI - 1	SCADENZA 05/06/2015	AREA (km2) 233,8	UBICAZIONE DEL PERMESSO TOSCANA (233,8)
354	CODICE E DENOMINAZIONE DEL PERMESSO CINIGIANO	TITOLARI DEL PERMESSO e relative quote di partecipazione (%) GESTO ITALIA (100) (r.u.)	PROVVEDIMENTI CONCERNENTI IL PERMESSO Data 21/3/2011 Natura del provvedimento Conferimento	PERIODO DI VIGENZA 1° periodo 21/3/2011 LV - 5	SCADENZA 20/03/2015	AREA (km2) 141,2	UBICAZIONE DEL PERMESSO TOSCANA (141,2)
356	CODICE E DENOMINAZIONE DEL PERMESSO MAZZOLLA	TITOLARI DEL PERMESSO e relative quote di partecipazione (%) GESTO ITALIA (100) (r.u.)	PROVVEDIMENTI CONCERNENTI IL PERMESSO Data 21/3/2011 Natura del provvedimento Conferimento	PERIODO DI VIGENZA 1° periodo 21/3/2011 LV - 5	SCADENZA 20/03/2015	AREA (km2) 52,5	UBICAZIONE DEL PERMESSO TOSCANA (52,5)
357	CODICE E DENOMINAZIONE DEL PERMESSO MENSANO	TITOLARI DEL PERMESSO e relative quote di partecipazione (%) MAGMA ENERGY ITALIA (100) (r.u.)	PROVVEDIMENTI CONCERNENTI IL PERMESSO Data 6/6/2011 Natura del provvedimento Conferimento	PERIODO DI VIGENZA 1° periodo 6/6/2011 LVI - 1	SCADENZA 05/06/2015	AREA (km2) 215,26	UBICAZIONE DEL PERMESSO TOSCANA (215,26)
358	CODICE E DENOMINAZIONE DEL PERMESSO MONTE LABBO	TITOLARI DEL PERMESSO e relative quote di partecipazione (%) GEOENERGY (100) (r.u.)	PROVVEDIMENTI CONCERNENTI IL PERMESSO Data 21/3/2011 Natura del provvedimento Conferimento	PERIODO DI VIGENZA 1° periodo 21/3/2011 LV - 5	SCADENZA 20/03/2015	AREA (km2) 87,85	UBICAZIONE DEL PERMESSO TOSCANA (87,85)

ELENCO DEI PERMESSI DI RICERCA DI RISORSE GEOTERMICHE ACCORDATI NELLA TERRAFERMA - Aggiornamento 31/gennaio/2016

359	CODICE E DENOMINAZIONE DEL PERMESSO MURCI	TITOLARI DEL PERMESSO e relative quote di partecipazione (%) ENEL GREEN POWER (100) (r.u.)	PROVVEDIMENTI CONCERNENTI IL PERMESSO Natura del provvedimento Conferimento	Data 18/4/2011	Decorrenza 18/4/2011	BUIG LV - 5	PERIODO DI VIGENZA 1° periodo	SCADENZA 17/04/2015	AREA (km2) 262,7	UBICAZIONE DEL PERMESSO TOSCANA (262,7)
362	CODICE E DENOMINAZIONE DEL PERMESSO POGGIO MONTONE	TITOLARI DEL PERMESSO e relative quote di partecipazione (%) SORGENIA GEOTHERMAL (100) (r.u.)	PROVVEDIMENTI CONCERNENTI IL PERMESSO Natura del provvedimento Conferimento	Data 6/6/2011	Decorrenza 6/6/2011	BUIG LVI - 1	PERIODO DI VIGENZA 1° periodo	SCADENZA 05/06/2015	AREA (km2) 58,05	UBICAZIONE DEL PERMESSO TOSCANA (58,05)
364	CODICE E DENOMINAZIONE DEL PERMESSO ROCCASTRADA	TITOLARI DEL PERMESSO e relative quote di partecipazione (%) MAGMA ENERGY ITALIA (100) (r.u.)	PROVVEDIMENTI CONCERNENTI IL PERMESSO Natura del provvedimento Conferimento	Data 14/10/2011	Decorrenza 14/10/2011	BUIG LVI - 1	PERIODO DI VIGENZA 1° periodo	SCADENZA 13/10/2015	AREA (km2) 271,9	UBICAZIONE DEL PERMESSO TOSCANA (271,9)
366	CODICE E DENOMINAZIONE DEL PERMESSO ROMA OVEST	TITOLARI DEL PERMESSO e relative quote di partecipazione (%) DER (100) (r.u.)	PROVVEDIMENTI CONCERNENTI IL PERMESSO Natura del provvedimento Conferimento Proroga	Data 12/2/2009 5/3/2013	Decorrenza 12/2/2009 12/2/2013	BUIG - - 13	PERIODO DI VIGENZA 1ª proroga	SCADENZA 12/02/2015	AREA (km2) 45	UBICAZIONE DEL PERMESSO LAZIO (45)
367	CODICE E DENOMINAZIONE DEL PERMESSO MONTEBAMBOLI	TITOLARI DEL PERMESSO e relative quote di partecipazione (%) ENEL GREEN POWER (100) (r.u.)	PROVVEDIMENTI CONCERNENTI IL PERMESSO Natura del provvedimento Conferimento	Data 14/10/2011	Decorrenza 14/10/2011	BUIG LVI - 1	PERIODO DI VIGENZA 1° periodo	SCADENZA 13/10/2015	AREA (km2) 225,96	UBICAZIONE DEL PERMESSO TOSCANA (225,96)
368	CODICE E DENOMINAZIONE DEL PERMESSO MONTEGEMOLI	TITOLARI DEL PERMESSO e relative quote di partecipazione (%) ENEL GREEN POWER (100) (r.u.)	PROVVEDIMENTI CONCERNENTI IL PERMESSO Natura del provvedimento Conferimento	Data 14/10/2011	Decorrenza 14/10/2011	BUIG LVI - 1	PERIODO DI VIGENZA 1° periodo	SCADENZA 13/10/2015	AREA (km2) 212,78	UBICAZIONE DEL PERMESSO TOSCANA (212,78)
370	CODICE E DENOMINAZIONE DEL PERMESSO MONTE SANTA CROCE	TITOLARI DEL PERMESSO e relative quote di partecipazione (%) SORGENIA GEOTHERMAL (100) (r.u.)	PROVVEDIMENTI CONCERNENTI IL PERMESSO Natura del provvedimento Conferimento	Data 21/11/2011	Decorrenza 21/11/2011	BUIG LVI - 1	PERIODO DI VIGENZA 1° periodo	SCADENZA 20/11/2015	AREA (km2) 15	UBICAZIONE DEL PERMESSO TOSCANA (15)
371	CODICE E DENOMINAZIONE DEL PERMESSO MURLO	TITOLARI DEL PERMESSO e relative quote di partecipazione (%) SORGENIA GEOTHERMAL (100) (r.u.)	PROVVEDIMENTI CONCERNENTI IL PERMESSO Natura del provvedimento Conferimento	Data 21/11/2011	Decorrenza 21/11/2011	BUIG LVI - 1	PERIODO DI VIGENZA 1° periodo	SCADENZA 20/11/2015	AREA (km2) 135,64	UBICAZIONE DEL PERMESSO TOSCANA (135,64)

ELENCO DEI PERMESSI DI RICERCA DI RISORSE GEOTERMICHE ACCORDATI NELLA TERRAFERMA - Aggiornamento 31/gennaio/2016

374	CODICE E DENOMINAZIONE DEL PERMESSO LE CASCINELLE	TITOLARI DEL PERMESSO e relative quote di partecipazione (%) SORGENIA GEOTHERMAL (100) (r.u.)	PROVVEDIMENTI CONCERNENTI IL PERMESSO Data 7/3/2012 Natura del provvedimento Conferimento	PERIODO DI VIGENZA LVI - 11 1° periodo	SCADENZA 07/03/2016	AREA (km2) 50,44	UBICAZIONE DEL PERMESSO TOSCANA (50,44)
375	CODICE E DENOMINAZIONE DEL PERMESSO BAGNOLO	TITOLARI DEL PERMESSO e relative quote di partecipazione (%) TOSCO GEO (100) (r.u.)	PROVVEDIMENTI CONCERNENTI IL PERMESSO Data 7/3/2012 Natura del provvedimento Conferimento	PERIODO DI VIGENZA LVI - 11 1° periodo	SCADENZA 07/03/2016	AREA (km2) 20	UBICAZIONE DEL PERMESSO TOSCANA (20)
376	CODICE E DENOMINAZIONE DEL PERMESSO CELLE SUL RIGO	TITOLARI DEL PERMESSO e relative quote di partecipazione (%) SORGENIA GEOTHERMAL (100) (r.u.)	PROVVEDIMENTI CONCERNENTI IL PERMESSO Data 6/4/2012 Natura del provvedimento Conferimento	PERIODO DI VIGENZA LVI - 11 1° periodo	SCADENZA 06/04/2016	AREA (km2) 50,45	UBICAZIONE DEL PERMESSO TOSCANA (50,45)
377	CODICE E DENOMINAZIONE DEL PERMESSO CASTIGLIONE D'ORCIA	TITOLARI DEL PERMESSO e relative quote di partecipazione (%) TOSCO GEO (100) (r.u.)	PROVVEDIMENTI CONCERNENTI IL PERMESSO Data 6/4/2012 Natura del provvedimento Conferimento	PERIODO DI VIGENZA LVI - 11 1° periodo	SCADENZA 06/04/2016	AREA (km2) 60,5	UBICAZIONE DEL PERMESSO TOSCANA (60,5)
378	CODICE E DENOMINAZIONE DEL PERMESSO GERFALCO	TITOLARI DEL PERMESSO e relative quote di partecipazione (%) GEOENERGY (100) (r.u.)	PROVVEDIMENTI CONCERNENTI IL PERMESSO Data 15/5/2012 Natura del provvedimento Conferimento	PERIODO DI VIGENZA LVI - 11 1° periodo	SCADENZA 15/05/2016	AREA (km2) 32,63	UBICAZIONE DEL PERMESSO TOSCANA (32,63)
379	CODICE E DENOMINAZIONE DEL PERMESSO GUARDISTALLO	TITOLARI DEL PERMESSO e relative quote di partecipazione (%) GEOTHERMICS ITALY (100) (r.u.)	PROVVEDIMENTI CONCERNENTI IL PERMESSO Data 15/6/2012 Natura del provvedimento Conferimento	PERIODO DI VIGENZA LVI - 11 1° periodo	SCADENZA 15/06/2016	AREA (km2) 87,5	UBICAZIONE DEL PERMESSO TOSCANA (87,5)
380	CODICE E DENOMINAZIONE DEL PERMESSO PECCIOLI	TITOLARI DEL PERMESSO e relative quote di partecipazione (%) ITERNA (100) (r.u.)	PROVVEDIMENTI CONCERNENTI IL PERMESSO Data 15/6/2012 Natura del provvedimento Conferimento	PERIODO DI VIGENZA LVI - 11 1° periodo	SCADENZA 15/06/2016	AREA (km2) 70	UBICAZIONE DEL PERMESSO TOSCANA (70)
382	CODICE E DENOMINAZIONE DEL PERMESSO PERETA	TITOLARI DEL PERMESSO e relative quote di partecipazione (%) FUTURO ENERGIA (100) (r.u.)	PROVVEDIMENTI CONCERNENTI IL PERMESSO Data 15/6/2012 Natura del provvedimento Conferimento	PERIODO DI VIGENZA LVI - 11 1° periodo	SCADENZA 15/06/2016	AREA (km2) 88,6	UBICAZIONE DEL PERMESSO TOSCANA (88,6)

ELENCO DEI PERMESSI DI RICERCA DI RISORSE GEOTERMICHE ACCORDATI NELLA TERRAFERMA - Aggiornamento 31/gennaio/2016

383	CODICE E DENOMINAZIONE DEL PERMESSO MONTALCINO	TITOLARI DEL PERMESSO e relative quote di partecipazione (%) GESTO ITALIA (100) (r.u.)	PROVVEDIMENTI CONCERNENTI IL PERMESSO Natura del provvedimento Conferimento	Data 10/8/2012	Decorrenza 10/8/2012	BUIG LVI - 11	PERIODO DI VIGENZA 1° periodo	SCADENZA 10/08/2016	AREA (km2) 65,47	UBICAZIONE DEL PERMESSO TOSCANA (65,47)
387	CODICE E DENOMINAZIONE DEL PERMESSO POMONTE	TITOLARI DEL PERMESSO e relative quote di partecipazione (%) TERRA ENERGY (100) (r.u.)	PROVVEDIMENTI CONCERNENTI IL PERMESSO Natura del provvedimento Conferimento	Data 26/11/2012	Decorrenza 26/11/2012	BUIG - 13	PERIODO DI VIGENZA 1° periodo	SCADENZA 25/11/2016	AREA (km2) 88,5	UBICAZIONE DEL PERMESSO TOSCANA (88,5)
388	CODICE E DENOMINAZIONE DEL PERMESSO MONTORIO	TITOLARI DEL PERMESSO e relative quote di partecipazione (%) SORGENIA GEOTHERMAL (100) (r.u.)	PROVVEDIMENTI CONCERNENTI IL PERMESSO Natura del provvedimento Conferimento	Data 18/6/2013	Decorrenza 18/6/2013	BUIG - 13	PERIODO DI VIGENZA 1° periodo	SCADENZA 18/06/2017	AREA (km2) 161,73	UBICAZIONE DEL PERMESSO TOSCANA (94,85) LAZIO (66,88)
389	CODICE E DENOMINAZIONE DEL PERMESSO LAGO DI VICO	TITOLARI DEL PERMESSO e relative quote di partecipazione (%) GEOTHERMICS ITALY (100) (r.u.)	PROVVEDIMENTI CONCERNENTI IL PERMESSO Natura del provvedimento Conferimento	Data 23/10/2012	Decorrenza 23/10/2012	BUIG - 13	PERIODO DI VIGENZA 1° periodo	SCADENZA 23/10/2016	AREA (km2) 103,27	UBICAZIONE DEL PERMESSO LAZIO (103,27)
390	CODICE E DENOMINAZIONE DEL PERMESSO PIANA DEL DIAVOLO	TITOLARI DEL PERMESSO e relative quote di partecipazione (%) GEOTHERMICS ITALY (100) (r.u.)	PROVVEDIMENTI CONCERNENTI IL PERMESSO Natura del provvedimento Conferimento	Data 13/8/2012	Decorrenza 25/9/2012	BUIG - 13	PERIODO DI VIGENZA 1° periodo	SCADENZA 25/09/2016	AREA (km2) 40,75	UBICAZIONE DEL PERMESSO LAZIO (40,75)
391	CODICE E DENOMINAZIONE DEL PERMESSO TOBIA	TITOLARI DEL PERMESSO e relative quote di partecipazione (%) COGEME (100) (r.u.)	PROVVEDIMENTI CONCERNENTI IL PERMESSO Natura del provvedimento Conferimento	Data 26/7/2012	Decorrenza 14/8/2012	BUIG - 13	PERIODO DI VIGENZA 1° periodo	SCADENZA 14/08/2016	AREA (km2) 14,75	UBICAZIONE DEL PERMESSO LAZIO (14,75)
392	CODICE E DENOMINAZIONE DEL PERMESSO VALLE DI SUIO	TITOLARI DEL PERMESSO e relative quote di partecipazione (%) LA R.E.P. AMBIENTE (100) (r.u.)	PROVVEDIMENTI CONCERNENTI IL PERMESSO Natura del provvedimento Conferimento	Data 17/9/2012	Decorrenza 25/9/2012	BUIG - 13	PERIODO DI VIGENZA 1° periodo	SCADENZA 25/09/2016	AREA (km2) 18,07	UBICAZIONE DEL PERMESSO LAZIO (18,07)

ELENCO DEI PERMESSI DI RICERCA DI RISORSE GEOTERMICHE ACCORDATI NELLA TERRAFERMA - Aggiornamento 31/gennaio/2016

394	CODICE E DENOMINAZIONE DEL PERMESSO SCANSANO	TITOLARI DEL PERMESSO e relative quote di partecipazione (%) TERRA ENERGY (100) (r.u.)	PROVVEDIMENTI CONCERNENTI IL PERMESSO Data 26/11/2012 Natura del provvedimento Conferimento	PERIODO DI VIGENZA 26/11/2012 BUIG - 13	SCADENZA 26/11/2016	AREA (km2) 49	UBICAZIONE DEL PERMESSO TOSCANA (49)
396	CODICE E DENOMINAZIONE DEL PERMESSO IGIA RISORSE GEOTERMICHE	TITOLARI DEL PERMESSO e relative quote di partecipazione (%) SARAS (100) (r.u.)	PROVVEDIMENTI CONCERNENTI IL PERMESSO Data 20/6/2013 25/3/2014 Natura del provvedimento Conferimento Rettifica	PERIODO DI VIGENZA 20/6/2013 20/6/2013 20/6/2013 LVI - 7 LVIII - 3	SCADENZA 20/06/2016	AREA (km2) 122,22	UBICAZIONE DEL PERMESSO SARDEGNA (122,22)
398	CODICE E DENOMINAZIONE DEL PERMESSO CELLERE	TITOLARI DEL PERMESSO e relative quote di partecipazione (%) SORGENIA GEOTHERMAL (100) (r.u.)	PROVVEDIMENTI CONCERNENTI IL PERMESSO Data 20/5/2011 Natura del provvedimento Conferimento	PERIODO DI VIGENZA 8/10/2013 BUIG - 13	SCADENZA 08/10/2017	AREA (km2) 106,56	UBICAZIONE DEL PERMESSO LAZIO (106,56)
399	CODICE E DENOMINAZIONE DEL PERMESSO LA VEDUTA	TITOLARI DEL PERMESSO e relative quote di partecipazione (%) SORGENIA GEOTHERMAL (100) (r.u.)	PROVVEDIMENTI CONCERNENTI IL PERMESSO Data Natura del provvedimento	PERIODO DI VIGENZA BUIG	SCADENZA	AREA (km2) 22,71	UBICAZIONE DEL PERMESSO LAZIO (22,71)
	<p>Nota: In attesa di pubblicazione sul Bollettino ufficiale della regione lazio. La pubblicazione sul BURL determinerà la data di decorrenza e di scadenza del permesso.</p>						
400	CODICE E DENOMINAZIONE DEL PERMESSO CAMPIGLIA D'ORCIA	TITOLARI DEL PERMESSO e relative quote di partecipazione (%) TOSCO GEO (100) (r.u.)	PROVVEDIMENTI CONCERNENTI IL PERMESSO Data 27/6/2011 Natura del provvedimento Conferimento	PERIODO DI VIGENZA 27/7/2011 BUIG - 13	SCADENZA	AREA (km2) 55,4	UBICAZIONE DEL PERMESSO TOSCANA (55,4)
	<p>Nota: In attesa di pubblicazione sul Bollettino ufficiale della regione toscana. La pubblicazione sul BURL determinerà la data di decorrenza e di scadenza del permesso.</p>						
401	CODICE E DENOMINAZIONE DEL PERMESSO LA GRASCETA	TITOLARI DEL PERMESSO e relative quote di partecipazione (%) ENERGY PACKET (100) (r.u.)	PROVVEDIMENTI CONCERNENTI IL PERMESSO Data 22/5/2013 Natura del provvedimento Conferimento	PERIODO DI VIGENZA 22/5/2013 BUIG - 13	SCADENZA 22/05/2017	AREA (km2) 7,56	UBICAZIONE DEL PERMESSO TOSCANA (7,56)

ELENCO DEI PERMESSI DI RICERCA DI RISORSE GEOTERMICHE ACCORDATI NELLA TERRAFERMA - Aggiornamento 31/gennaio/2016

402	CODICE E DENOMINAZIONE DEL PERMESSO LA GUARDIOLA	TITOLARI DEL PERMESSO e relative quote di partecipazione (%) RAVANO GREEN POWER (100) (r.u.)	PROVVEDIMENTI CONCERNENTI IL PERMESSO Data 1/8/2013 Natura del provvedimento Conferimento	PERIODO DI VIGENZA 1° periodo 1/8/2013 - 13	SCADENZA 01/08/2017	AREA (km2) 64,79	UBICAZIONE DEL PERMESSO TOSCANA (64,79)
403	CODICE E DENOMINAZIONE DEL PERMESSO RIPA D'ORCIA Nota: In attesa di pubblicazione sul Bollettino ufficiale della regione toscana. La pubblicazione sul BURT determinerà la data di decorrenza e di scadenza del permesso.	TITOLARI DEL PERMESSO e relative quote di partecipazione (%) TOSCO GEO (100) (r.u.)	PROVVEDIMENTI CONCERNENTI IL PERMESSO Data Natura del provvedimento	PERIODO DI VIGENZA 1° periodo	SCADENZA	AREA (km2) 70,5	UBICAZIONE DEL PERMESSO TOSCANA (70,5)
404	CODICE E DENOMINAZIONE DEL PERMESSO TORRENIERI Nota: In attesa di pubblicazione sul Bollettino ufficiale della regione toscana. La pubblicazione sul BURT determinerà la data di decorrenza e di scadenza del permesso.	TITOLARI DEL PERMESSO e relative quote di partecipazione (%) ITERNA (100) (r.u.)	PROVVEDIMENTI CONCERNENTI IL PERMESSO Data Natura del provvedimento	PERIODO DI VIGENZA 1° periodo	SCADENZA	AREA (km2) 46	UBICAZIONE DEL PERMESSO TOSCANA (46)
405	CODICE E DENOMINAZIONE DEL PERMESSO MALPAGA	TITOLARI DEL PERMESSO e relative quote di partecipazione (%) MALPAGA (100) (r.u.)	PROVVEDIMENTI CONCERNENTI IL PERMESSO Data 29/10/2014 Natura del provvedimento Conferimento	PERIODO DI VIGENZA 1° periodo 29/10/2014 - 13	SCADENZA 29/10/2017	AREA (km2) 2,5	UBICAZIONE DEL PERMESSO LOMBARDIA (2,5)
406	CODICE E DENOMINAZIONE DEL PERMESSO SAN GAVINO MONREALE	TITOLARI DEL PERMESSO e relative quote di partecipazione (%) TOSCO GEO (100) (r.u.)	PROVVEDIMENTI CONCERNENTI IL PERMESSO Data 9/3/2015 Natura del provvedimento Conferimento	PERIODO DI VIGENZA 1° periodo 9/3/2015 - 3	SCADENZA 09/03/2019	AREA (km2) 84,7	UBICAZIONE DEL PERMESSO SARDEGNA (84,7)
407	CODICE E DENOMINAZIONE DEL PERMESSO MONTERONI	TITOLARI DEL PERMESSO e relative quote di partecipazione (%) GEOWAPP (100) (r.u.)	PROVVEDIMENTI CONCERNENTI IL PERMESSO Data 21/2/2014 Natura del provvedimento Conferimento	PERIODO DI VIGENZA 1° periodo 21/2/2014 - 13	SCADENZA 20/02/2018	AREA (km2) 42	UBICAZIONE DEL PERMESSO TOSCANA (42)

ELENCO DEI PERMESSI DI RICERCA DI RISORSE GEOTERMICHE ACCORDATI NELLA TERRAFERMA - Aggiornamento 31/gennaio/2016

408

CODICE E DENOMINAZIONE DEL PERMESSO	TITOLARI DEL PERMESSO e relative quote di partecipazione (%)	PROVVEDIMENTI CONCERNENTI IL PERMESSO		PERIODO DI VIGENZA	SCADENZA	AREA (km2)	UBICAZIONE DEL PERMESSO
		Data	Decorrenza				
POGGIO FORTE	SVOLTA (100) (r.u.)	23/5/2014	23/5/2014	1° periodo	22/05/2018	13	TOSCANA (13)
			Natura del provvedimento Conferimento				

ELENCO DELLE CONCESSIONI DI COLTIVAZIONE DI RISORSE GEOTERMICHE ACCORDATE NELLA TERRAFERMA - Aggiornamento 31/gennaio/2016

CONCESSIONI DI COLTIVAZIONE DI RISORSE GEOTERMICHE ACCORDATE NELLA TERRAFERMA

Decreto Legislativo 11 febbraio 2010, n. 22

Nella terraferma sono vigenti n. 11 CONCESSIONI DI COLTIVAZIONE DI RISORSE GEOTERMICHE per complessivi 638,34 Km²

Regione	Numero concessioni	Superficie (Km ²)
EMILIA ROMAGNA	1	31,72
LAZIO	1	111,15
TOSCANA	8	492,95
VENETO	1	2,52

Nota:
Nella tabella i titoli afferenti a due o più regioni sono conteggiati più volte, una per ciascuna regione mentre a ciascuna regione viene attribuita la parte di area del titolo minerario ad essa afferente.

ELENCO DELLE CONCESSIONI DI COLTIVAZIONE DI RISORSE GEOTERMICHE ACCORDATE NELLA TERRAFERMA - Aggiornamento 31/gennaio/2016

28

CODICE E DENOMINAZIONE DELLA CONCESSIONE	TITOLARI DELLA CONCESSIONE e relative quote di partecipazione (%)	PROVVEDIMENTI CONCERNENTI LA CONCESSIONE		PERIODO DI VIGENZA	SCADENZA	AREA (km2)	UBICAZIONE DELLA CONCESSIONE	
		Data	Natura del provvedimento					Decorrenza
CHIUSDINO	ENEL GREEN POWER (100) (r.u.)	29/1/1999	Natura del provvedimento	3/1/1999	1° periodo	45,2	TOSCANA (45,2)	
		10/3/2000	Classificazione e conferimento	1/10/1999				XLIII - 3
		1/10/2001	Trasferimento	1/10/2001				XLIV - 5
		28/12/2001	Modifica programma lavori	28/12/2001				XLV - 11
		16/8/2005	Modifica denominazione sociale	1/6/2005				LIV - 1
5/2/2009	Trasferimento	1/12/2008	LIV - 1					

32

CODICE E DENOMINAZIONE DELLA CONCESSIONE	TITOLARI DELLA CONCESSIONE e relative quote di partecipazione (%)	PROVVEDIMENTI CONCERNENTI LA CONCESSIONE		PERIODO DI VIGENZA	SCADENZA	AREA (km2)	UBICAZIONE DELLA CONCESSIONE	
		Data	Natura del provvedimento					Decorrenza
VALENTANO	ERGA (100) (r.u.)	9/10/1986	Natura del provvedimento	9/10/1986	1° periodo	111,15	LAZIO (111,15)	
		26/2/1993	Conferimento	7/7/1992				-
		3/4/1994	Trasferimento quota	3/4/1994				XXXVII - 9
			Classificazione conferma e ripermetratura					XXXVIII - 4
		9/10/1995	Ampliamento	9/10/1995				XXXIX - 11
10/3/2000	Trasferimento	1/10/1999	XLIV - 5					

ELENCO DELLE DITTE TITOLARI, RAPPRESENTANTI UNICHE E CONTITOLARI DI TITOLI MINERARI PER LA RICERCA E LA COLTIVAZIONE DI IDROCARBURI E DI RISORSE GEOTERMICHE

Aggiornamento 31/gennaio/2016

RICERCA E COLTIVAZIONE DI IDROCARBURI

ADRIATICA IDROCARBURI

S.p.A. (c.f. n. 02288100692), con sede in San Giovanni Teatino (CH), Via Aterno, 157 (C.a.p. 66020)

TITOLI IN CUI LA DITTA E' PRESENTE

PERMESSI DI RICERCA IN TERRAFERMA		
	Numero titoli	Superficie pro-quota (Kmq)
Unico titolare	4	820,26
	PESCOENNATARO SETTECERRI BUCCHIANICO ORTONA	
Rappresentante unico	1	38,10
	MUTIGNANO	
Total	5	858,36

CONCESSIONI DI COLTIVAZIONE IN TERRAFERMA		
	Numero titoli	Superficie pro-quota (Kmq)
Unico titolare	2	65,80
	MIGLIANICO MASSERIA VERTICCHIO	
Rappresentante unico	4	155,05
	S. BENEDETTO DEL TRONTO MONTE CASTELLANO CAPPARUCCIA COLLE S. GIOVANNI	
Contitolare	2	37,44
	MONTE URANO MONTEGRANARO	
Total	8	258,28

CONCESSIONI DI COLTIVAZIONE NEL SOTTOFONDO MARINO		
	Numero titoli	Superficie pro-quota (Kmq)
Unico titolare	4	636,00
	B.C 15.AV B.C 5.AS B.C 4.AS B.C 3.AS	
Rappresentante unico	4	441,88
	B.C 9.AS B.C 21.AG B.C 12.AS B.C 10.AS	
Total	8	1.077,88

Compressivamente ADRIATICA IDROCARBURI è presente in 21 titoli per una superficie pro-quota totale di 2.194,52 Kmq

ALEANNA RESOURCES

LLC (c.f. n. 01126490778), con sede legale in Delaware (U.S.A.), sede secondaria in Matera, Via XX Settembre, 45 (C.a.p. 75100) e sede operativa in Roma, Viale della Piramide Cestia, 31 (C.a.p. 00153).

TITOLI IN CUI LA DITTA E' PRESENTE

PERMESSI DI RICERCA IN TERRAFERMA		
	Numero titoli	Superficie pro-quota (Kmq)
Unico titolare	8	1.419,64
	BELGIOIOSO FANTOZZA TORRENTE ACQUA FREDDA BUGIA MOLINO PONTE DEI GRILLI PONTE DEL DIAVOLO CORTE DEI SIGNORI	
Contitolare	1	10,49
	LA PROSPERA	
Total	9	1.430,13

Compressivamente ALEANNA RESOURCES è presente in 9 titoli per una superficie pro-quota totale di 1.430,13 Kmq

JOINT-VENTURES

EDISON	
	B.C 9.AS B.C 10.AS B.C 12.AS B.C 21.AG CAPPARUCCIA MONTE CASTELLANO MONTE URANO MONTEGRANARO S. BENEDETTO DEL TRONTO

GAS PLUS ITALIANA	
	COLLE S. GIOVANNI MONTEGRANARO MUTIGNANO S. BENEDETTO DEL TRONTO

JOINT-VENTURES

NORTHSUN ITALIA	
	LA PROSPERA

PETROREP ITALIANA	
	LA PROSPERA

**ELENCO DELLE DITTE - Aggiornamento 31/gennaio/2016
RICERCA E COLTIVAZIONE DI IDROCARBURI**

APENNINE ENERGY

S.p.A. (c.f. n. 01348720358), con sede legale ed uffici in San Donato Milanese, Via Angelo Moro, 109 (C.a.p. 20097).

TITOLI IN CUI LA DITTA E' PRESENTE

PERMESSI DI RICERCA IN TERRAFERMA		
	Numero titoli	Superficie pro-quota (Kmq)
Unico titolare	6	1.253,99
	S. MARIA GORETTI TORRENTE ALVO MONTE NEGRO CARITA' VILLA GIGLI BADILE	
Rappresentante unico	2	379,98
	MONTELURO MONTEMARCIANO	
Total	8	1.633,97

JOINT-VENTURES

PETREN	
	MONTELURO
SARP	
	MONTEMARCIANO SAN LORENZO

PERMESSI DI RICERCA NEL SOTTOFONDO MARINO		
	Numero titoli	Superficie pro-quota (Kmq)
Unico titolare	1	63,13
	D.R 74.AP	
Total	1	63,13

CONCESSIONI DI COLTIVAZIONE IN TERRAFERMA		
	Numero titoli	Superficie pro-quota (Kmq)
Unico titolare	3	36,70
	CASA TONETTO RAPAGNANO FONTE SAN DAMIANO	
Rappresentante unico	1	3,69
	SAN LORENZO	
Total	4	40,39

Compressivamente APENNINE ENERGY è presente in 13 titoli per una superficie pro-quota totale di 1.737,49 Kmq

ASCENT RESOURCES ITALIA

S.r.l. (c.f. n. 13140670152) con sede legale in Roma, Via Cassia 1020 (C.a.p. 00189) e sede amministrativa in San Donato Milanese, Via Emilia, 20 (C.a.p. 20097).

TITOLI IN CUI LA DITTA E' PRESENTE

PERMESSI DI RICERCA IN TERRAFERMA		
	Numero titoli	Superficie pro-quota (Kmq)
Rappresentante unico	1	188,28
	FIUME ARRONE	
Total	1	188,28

JOINT-VENTURES

ITALMIN EXPLORATION	
	FIUME ARRONE

Compressivamente ASCENT RESOURCES ITALIA è presente in 1 titolo per una superficie pro-quota totale di 188,28 Kmq

AUDAX ENERGY

S.r.l. (c.f. n. 09986991009), con sede in Roma, Via Antonio Nibby, 7 (C.a.p. 00161)

TITOLI IN CUI LA DITTA E' PRESENTE

PERMESSI DI RICERCA NEL SOTTOFONDO MARINO		
	Numero titoli	Superficie pro-quota (Kmq)
Unico titolare	1	657,19
	G.R 15.PU	
Total	1	657,19

Compressivamente AUDAX ENERGY è presente in 1 titolo per una superficie pro-quota totale di 657,19 Kmq

BG GAS INTERNATIONAL BV FILIALE ITALIANA

(c.f. n. 03362070967) con sede in Milano, Piazza Cavour, 2 (C.a.p. 20121).

TITOLI IN CUI LA DITTA E' PRESENTE

PERMESSI DI RICERCA IN TERRAFERMA		
	Numero titoli	Superficie pro-quota (Kmq)
Contitolare	1	156,98
	VIGEVANO	
Total	1	156,98

JOINT-VENTURES

EDISON	
	VIGEVANO
ENI	
	VIGEVANO

Compressivamente BG GAS INTERNATIONAL BV FILIALE ITALIANA è presente in 1 titolo per una superficie pro-quota totale di 156,98 Kmq

**ELENCO DELLE DITTE - Aggiornamento 31/gennaio/2016
RICERCA E COLTIVAZIONE DI IDROCARBURI**

CANOEL ITALIA

S.r.l. (c.f. 01999030990), con sede in Genova, Corso Andrea Podestà, n. 8/1 (C.a.p. 16128).

TITOLI IN CUI LA DITTA E' PRESENTE

PERMESSI DI RICERCA IN TERRAFERMA		
	Numero titoli	Superficie pro-quota (Kmq)
Rappresentante unico	1	94,32
MONTALBANO		
Contitolare	1	20,80
COLLE DEI NIDI		
Total	2	115,12

CONCESSIONI DI COLTIVAZIONE IN TERRAFERMA		
	Numero titoli	Superficie pro-quota (Kmq)
Unico titolare	2	134,56
MISANO ADRIATICO S. TEODORO		
Rappresentante unico	4	205,02
S. ANDREA MASSERIA PETRILLI TORRENTE CIGNO MASSERIA GROTTAVECCHIA		
Contitolare	3	29,38
LUCERA S. MAURO MASSERIA ACQUASALSA		
Total	9	368,96

Complessivamente CANOEL ITALIA è presente in 11 titoli per una superficie pro-quota totale di 484,08 Kmq

JOINT-VENTURES

CYGAM ENERGY ITALIA	
	MONTALBANO

EDISON	
	LUCERA MASSERIA ACQUASALSA MASSERIA GROTTAVECCHIA S. ANDREA

GAS PLUS ITALIANA	
	COLLE DEI NIDI LUCERA MASSERIA ACQUASALSA MASSERIA GROTTAVECCHIA MASSERIA PETRILLI S. MAURO TORRENTE CIGNO

IRMINIO	
	MASSERIA GROTTAVECCHIA

PETROREP ITALIANA	
	COLLE DEI NIDI S. ANDREA S. MAURO

CH4 LIZZANO

S.a.s. di Federico Bonucci & C., (c.f. n. 00671920379) con sede in Lizzano in Belvedere (BO), Via III Novembre, 51 (C.a.p. 40042)

TITOLI IN CUI LA DITTA E' PRESENTE

CONCESSIONI DI COLTIVAZIONE IN TERRAFERMA		
	Numero titoli	Superficie pro-quota (Kmq)
Unico titolare	2	3,25
POZZA GRECCHIA		
Total	2	3,25

Complessivamente CH4 LIZZANO è presente in 2 titoli per una superficie pro-quota totale di 3,25 Kmq

CO.I.ME.PA

S.r.l. (c.f. n. 01683750366) con sede legale in Zocca (MO), Via Mauro Tesi, 963 (C.a.p. 41059).

TITOLI IN CUI LA DITTA E' PRESENTE

PERMESSI DI RICERCA IN TERRAFERMA		
	Numero titoli	Superficie pro-quota (Kmq)
Unico titolare	2	34,50
DARDAGNOLA BOSCO		
Total	2	34,50

Complessivamente CO.I.ME.PA è presente in 2 titoli per una superficie pro-quota totale di 34,5 Kmq

COIMEPA SERVIZI

S.r.l. (c.f. n. 02796290365) con sede legale in Zocca (MO), Via del Mercato, 104 (C.a.p. 41059)

TITOLI IN CUI LA DITTA E' PRESENTE

CONCESSIONI DI COLTIVAZIONE IN TERRAFERMA		
	Numero titoli	Superficie pro-quota (Kmq)
Unico titolare	1	0,67
TRIGNANO		
Total	1	0,67

Complessivamente COIMEPA SERVIZI è presente in 1 titolo per una superficie pro-quota totale di ,67 Kmq

**ELENCO DELLE DITTE - Aggiornamento 31/gennaio/2016
RICERCA E COLTIVAZIONE DI IDROCARBURI**

COMPAGNIA GENERALE IDROCARBURI

S.p.A. (c.f. n. 08098211009) con sede legale in Roma, Via Cavour, 44 (C.a.p. 00184).

TITOLI IN CUI LA DITTA E' PRESENTE

PERMESSI DI RICERCA IN TERRAFERMA		
	Numero titoli	Superficie pro-quota (Kmq)
Unico titolare	3	692,46
	CASTELVERDE COLLE GINESTRE RECANATI	
Rappresentante unico	2	939,78
	NUSCO CORANA	
Contitolare	2	126,48
	CARISIO CODOGNO	
Total	7	1.758,72

Complessivamente COMPAGNIA GENERALE IDROCARBURI è presente in 7 titoli per una superficie pro-quota totale di 1.758,72 Kmq

CYGAM ENERGY ITALIA

S.p.A. (c.f. n. 07721631005) con sede in Roma, Via Rabirio, 1 (C.a.p. 00196).

TITOLI IN CUI LA DITTA E' PRESENTE

PERMESSI DI RICERCA IN TERRAFERMA		
	Numero titoli	Superficie pro-quota (Kmq)
Unico titolare	3	420,05
	SCARPIZZOLO MASSERIA MONTAROSSO POSTA NUOVA	
Rappresentante unico	1	41,94
	COLLE DELLA GUARDIA	
Contitolare	1	70,72
	MONTALBANO	
Total	5	532,70

PERMESSI DI RICERCA NEL SOTTOFONDO MARINO		
	Numero titoli	Superficie pro-quota (Kmq)
Unico titolare	1	336,98
	C.R148.VG	
Contitolare	1	76,01
	B.R268.RG	
Total	2	412,99

Complessivamente CYGAM ENERGY ITALIA è presente in 7 titoli per una superficie pro-quota totale di 945,69 Kmq

JOINT-VENTURES

EDISON	
	CODOGNO
ENI	
	CARISIO
IRMINIO	
	CODOGNO
ITALMIN EXPLORATION	
	CORANA NUSCO
PETROCELTIC ITALIA	
	CARISIO

JOINT-VENTURES

CANOEL ITALIA	
	MONTALBANO
MGO	
	COLLE DELLA GUARDIA
PETROCELTIC ITALIA	
	B.R268.RG

ELENCO DELLE DITTE - Aggiornamento 31/gennaio/2016
RICERCA E COLTIVAZIONE DI IDROCARBURI

EDISON

S.p.A. (c.f. n. 06722600019) con sede in Milano, Foro Buonaparte, 31 (C.a.p. 20121).

TITOLI IN CUI LA DITTA E' PRESENTE

PERMESSI DI RICERCA IN TERRAFERMA		
	Numero titoli	Superficie pro-quota (Kmq)
Unico titolare	3	1.365,72
	PANNOCCHIA TORRENTE PARMA ZAPPOLINO	
Rappresentante unico	2	253,51
	TORRENTE LA VELLA CODOGNO	
Contitolare	1	58,87
	VIGEVANO	
Total	6	1.678,10

PERMESSI DI RICERCA IN SICILIA		
	Numero titoli	Superficie pro-quota (Kmq)
Unico titolare	1	734,80
	PATERNO'	
Total	1	734,80

PERMESSI DI RICERCA NEL SOTTOFONDO MARINO		
	Numero titoli	Superficie pro-quota (Kmq)
Contitolare	3	342,75
	G.R 13.AG G.R 14.AG A.R 78.RC	
Total	3	342,75

CONCESSIONI DI COLTIVAZIONE IN TERRAFERMA		
	Numero titoli	Superficie pro-quota (Kmq)
Unico titolare	3	143,76
	SAN MARCO FIUME TENNA MANCHE DI CIMALIA	
Rappresentante unico	8	226,38
	COLABELLA GARAGUSO COLLE DI LAURO TORRENTE MENOCCHIA MASSERIA MONACO MONTIGNANO MASSIGNANO MONTE URANO	
Contitolare	14	440,09
	MASSERIA GROTTAVECCHIA CANDELA MONTE CASTELLANO MASSERIA ACQUASALSA TEMPA ROSSA MAFALDA TORRENTE CELONE S. ANDREA S. BENEDETTO DEL TRONTO MONTEGRANARO LUCERA QUARTO CAPPARUCCIA PORTO CIVITANOVA	
Total	25	810,23

CONCESSIONI DI COLTIVAZIONE IN SICILIA		
	Numero titoli	Superficie pro-quota (Kmq)
Unico titolare	1	3,70
	COMISO II	
Contitolare	1	5,56
	S. ANNA	
Total	2	9,26

JOINT-VENTURES

ADRIATICA IDROCARBURI	
	B.C 9.AS B.C 10.AS B.C 12.AS B.C 21.AG CAPPARUCCIA MONTE CASTELLANO MONTE URANO MONTEGRANARO S. BENEDETTO DEL TRONTO

BG GAS INTERNATIONAL BV FILIALE ITALIANA	
	VIGEVANO

CANOEL ITALIA	
	LUCERA MASSERIA ACQUASALSA MASSERIA GROTTAVECCHIA S. ANDREA

COMPAGNIA GENERALE IDROCARBURI	
	CODOGNO

ENI	
	A.C 8.ME A.C 13.AS A.C 14.AS A.C 15.AX A.C 16.AG A.C 17.AG A.C 21.AG A.C 36.AG A.R 78.RC B.C 8.LF B.C 11.AS B.C 13.AS B.C 14.AS B.C 20.AS C.C 6.EO CANDELA COLLE DI LAURO G.C 1.AG G.R 13.AG G.R 14.AG MASSERIA MONACO TEMPA ROSSA VIGEVANO

ENI MEDITERRANEA IDROCARBURI	
	S. ANNA

GAS DELLA CONCORDIA	
	COLABELLA

GAS PLUS ITALIANA	
	B.C 1.LF B.C 2.LF B.C 7.LF COLLE DI LAURO GARAGUSO LUCERA MAFALDA MASSERIA ACQUASALSA MASSERIA GROTTAVECCHIA MASSIGNANO MONTEGRANARO MONTIGNANO PORTO CIVITANOVA S. BENEDETTO DEL TRONTO

IRMINIO	
	CODOGNO MASSERIA GROTTAVECCHIA S. ANNA

PADANA ENERGIA	
	QUARTO

PETROREP ITALIANA	
	S. ANDREA TORRENTE MENOCCHIA

**ELENCO DELLE DITTE - Aggiornamento 31/gennaio/2016
RICERCA E COLTIVAZIONE DI IDROCARBURI**

CONCESSIONI DI COLTIVAZIONE NEL SOTTOFONDO MARINO		
	Numero titoli	Superficie pro-quota (Kmq)
Rappresentante unico	5	654,65
	C.C 6.EO B.C 1.LF B.C 2.LF B.C 8.LF B.C 7.LF	
Contitolare	17	1.251,14
	B.C 12.AS G.C 1.AG B.C 10.AS B.C 9.AS B.C 11.AS A.C 13.AS B.C 13.AS B.C 14.AS A.C 14.AS A.C 15.AX A.C 16.AG A.C 17.AG B.C 20.AS A.C 21.AG A.C 36.AG A.C 8.ME B.C 21.AG	
Total	22	1.905,78

ROCKHOPPER ITALIA	
	TORRENTE CELONE TORRENTE LA VELLA

Compressivamente EDISON è presente in 59 titoli per una superficie pro-quota totale di 5.480,92 Kmq

ENEL LONGANESI DEVELOPMENTS

S.r.l. (c.f. n. 10708691000) con sede legale in Roma, Via Dalmazia, 15 (C.a.p. 00198).

TITOLI IN CUI LA DITTA E' PRESENTE

PERMESSI DI RICERCA IN TERRAFERMA		
	Numero titoli	Superficie pro-quota (Kmq)
Unico titolare	5	2.002,59
	CASCINA GRAZIOSA BOSCONERO PORTOMAGGIORE CASALE COCCHI SAN MARCO	
Rappresentante unico	1	107,55
	JOLANDA DI SAVOIA	
Total	6	2.110,14

JOINT-VENTURES

GEOGAS	
	JOLANDA DI SAVOIA

PERMESSI DI RICERCA NEL SOTTOFONDO MARINO		
	Numero titoli	Superficie pro-quota (Kmq)
Unico titolare	1	529,30
	B.R273.EN	
Total	1	529,30

Compressivamente ENEL LONGANESI DEVELOPMENTS è presente in 7 titoli per una superficie pro-quota totale di 2.639,44 Kmq

ELENCO DELLE DITTE - Aggiornamento 31/gennaio/2016
RICERCA E COLTIVAZIONE DI IDROCARBURI

ENI

S.p.A. (c.f. n. 00484960588) con sede in Roma, Piazzale Enrico Mattei, 1 (C.a.p. 00144) ed uffici in San Donato Milanese (MI), Via Emilia, 1 (C.a.p. 20097)

TITOLI IN CUI LA DITTA E' PRESENTE

PERMESSI DI RICERCA IN TERRAFERMA		
	Numero titoli	Superficie pro-quota (Kmq)
Unico titolare	2	253,62
	ABBADIA CERRETO TRIGOLO	
Rappresentante unico	2	522,40
	CARISIO VIGEVANO	
Contitolare	5	284,82
	FOSSO VALDIENNA SERRA S. BERNARDO TEMPA MOLIANO TEANA ALIANO	
Total	9	1.060,84

PERMESSI DI RICERCA NEL SOTTOFONDO MARINO		
	Numero titoli	Superficie pro-quota (Kmq)
Unico titolare	5	1.055,86
	A.R 80.AG A.R 92.EA A.R 91.EA A.R 87.AG A.R 93.EA	
Rappresentante unico	4	675,64
	A.R 81.FR A.R 78.RC G.R 13.AG G.R 14.AG	
Total	9	1.731,50

CONCESSIONI DI COLTIVAZIONE IN TERRAFERMA		
	Numero titoli	Superficie pro-quota (Kmq)
Unico titolare	23	1.876,52
	CIGNONE MANARA SEDIA D'ORLANDO SERRA PIZZUTA TORRENTE VULGANO FIUME TRESTE CALCIANO S. MARIA IMBARO MONTE VRECCIARO MACCHIA DI PIERNO CAVIAGA BAGNOLO MELLA TRESIGALLO PESSANO CORTEMAGGIORE SAN GERVASIO ALFONSINE GAGGIANO DOSSO DEGLI ANGELI VILLAFORTUNA-TRECCATE PECORARO SORESINA CANONICA	
Rappresentante unico	4	760,62
	VAL D'AGRI TEMPA ROSSA TERTIVERI CANDELA	
Contitolare	2	22,17
	COLLE DI LAURO MASSERIA MONACO	
Total	29	2.659,31

JOINT-VENTURES

BG GAS INTERNATIONAL BV FILIALE ITALIANA	
	VIGEVANO

COMPAGNIA GENERALE IDROCARBURI	
	CARISIO

EDISON	
	A.C 8.ME A.C 13.AS A.C 14.AS A.C 15.AX A.C 16.AG A.C 17.AG A.C 21.AG A.C 36.AG A.R 78.RC B.C 8.LF B.C 11.AS B.C 13.AS B.C 14.AS B.C 20.AS C.C 6.EO CANDELA COLLE DI LAURO G.C 1.AG G.R 13.AG G.R 14.AG MASSERIA MONACO TEMPA ROSSA VIGEVANO

GAS PLUS ITALIANA	
	COLLE DI LAURO TERTIVERI

PETROCELTIC ITALIA	
	CARISIO

ROCKHOPPER ITALIA	
	A.C 19.PI A.C 35.AG A.R 81.FR SERRA S. BERNARDO

SHELL ITALIA E&P	
	FOSSO VALDIENNA TEMPA MOLIANO VAL D'AGRI

TOTAL E&P ITALIA	
	ALIANO FOSSO VALDIENNA SERRA S. BERNARDO TEANA TEMPA MOLIANO

**ELENCO DELLE DITTE - Aggiornamento 31/gennaio/2016
RICERCA E COLTIVAZIONE DI IDROCARBURI**

CONCESSIONI DI COLTIVAZIONE NEL SOTTOFONDO MARINO		
	Numero titoli	Superficie pro-quota (Kmq)
Unico titolare	35	3.645,60
	A.C 5.AV B.C 18.RI B.C 17.TO A.C 12.AG A.C 11.AG A.C 10.AG A.C 9.AG D.C 3.AG CERVIA MARE A.C 7.AS A.C 4.AS A.C 3.AS A.C 2.AS A.C 1.AG FASCIA CERVIA MARE A.C 34.AG A.C 18.AG A.C 6.AS A.C 30.EA B.C 22.AG F.C 2.AG A.C 33.AG A.C 31.EA B.C 23.AG A.C 29.EA A.C 28.EA A.C 22.EA A.C 20.AG A.C 32.AG PORTO CORSINI MARE A.C 27.EA A.C 23.EA A.C 24.EA A.C 25.EA A.C 26.EA	
Rappresentante unico	15	1.598,02
	A.C 15.AX A.C 8.ME A.C 13.AS B.C 13.AS B.C 14.AS A.C 14.AS B.C 11.AS A.C 16.AG A.C 17.AG B.C 20.AS A.C 19.PI A.C 21.AG A.C 35.AG G.C 1.AG A.C 36.AG	
Contitolare	2	215,42
	B.C 8.LF C.C 6.EO	
Total	52	5.459,03

Compressivamente ENI è presente in 99 titoli per una superficie pro-quota totale di 10.910,68 Kmq

**ELENCO DELLE DITTE - Aggiornamento 31/gennaio/2016
RICERCA E COLTIVAZIONE DI IDROCARBURI**

ENI MEDITERRANEA IDROCARBURI

S.p.A. (c.f. n. 12300000150) con sede legale in Gela (CL), Strada Statale 117 bis - Contrada Ponte Olivo

TITOLI IN CUI LA DITTA E' PRESENTE

PERMESSI DI RICERCA IN SICILIA		
	Numero titoli	Superficie pro-quota (Kmq)
Unico titolare	4	2.929,18
	MONTEMAGGIORE BELSITO FRIDDANI PASSO DI PIAZZA CASTRONUOVO	
Total	4	2.929,18

CONCESSIONI DI COLTIVAZIONE IN SICILIA		
	Numero titoli	Superficie pro-quota (Kmq)
Unico titolare	11	531,16
	RAGUSA BRONTE - S.NICOLA FIUMETTO GAGLIANO GELA LIPPONE - MAZARA DEL VALLO ROCCA CAVALLO NOTO CASE SCHILLACI SAMPERI GIAURONE	
Rappresentante unico	1	10,00
	S. ANNA	
Total	12	541,16

CONCESSIONI DI COLTIVAZIONE NEL SOTTOFONDO MARINO		
	Numero titoli	Superficie pro-quota (Kmq)
Unico titolare	2	474,71
	C.C 1.AG C.C 3.AG	
Total	2	474,71

Complessivamente ENI MEDITERRANEA IDROCARBURI è presente in 18 titoli per una superficie pro-quota totale di 3.945,05 Kmq

JOINT-VENTURES

EDISON	S. ANNA
IRMINIO	S. ANNA

FOREST - CMI

S.p.A. (c.f. n. 05023201006) con sede in Roma, Via Sardegna, 29 (C.a.p. 00187)

TITOLI IN CUI LA DITTA E' PRESENTE

PERMESSI DI RICERCA IN TERRAFERMA		
	Numero titoli	Superficie pro-quota (Kmq)
Rappresentante unico	1	32,15
	MONTE PALLANO	
Total	1	32,15

Complessivamente FOREST - CMI è presente in 1 titolo per una superficie pro-quota totale di 32,15 Kmq

JOINT-VENTURES

INTERGIE	MONTE PALLANO
----------	---------------

GAS DELLA CONCORDIA

S.p.A. (c.f. n. 11650030155) con sede legale in Roma, Via P. Togliatti, 1473 (C.a.p. 00155) e sede amministrativa a Concordia sulla Secchia (MO), Via Grandi, 39 (C.a.p. 41033).

TITOLI IN CUI LA DITTA E' PRESENTE

CONCESSIONI DI COLTIVAZIONE IN TERRAFERMA		
	Numero titoli	Superficie pro-quota (Kmq)
Contitolare	1	27,23
	COLABELLA	
Total	1	27,23

Complessivamente GAS DELLA CONCORDIA è presente in 1 titolo per una superficie pro-quota totale di 27,23 Kmq

JOINT-VENTURES

EDISON	COLABELLA
--------	-----------

**ELENCO DELLE DITTE - Aggiornamento 31/gennaio/2016
RICERCA E COLTIVAZIONE DI IDROCARBURI**

GAS PLUS ITALIANA

S.r.l. (c.f. n. 04086420967) con sede in Milano, Via Enrico Forlanini, 17 (C.a.p. 20134) ed uffici in Forno di Tarò (PR), Via Nazionale, 2 (C.a.p. 43045)

TITOLI IN CUI LA DITTA E' PRESENTE

PERMESSI DI RICERCA IN TERRAFERMA		
	Numero titoli	Superficie pro-quota (Kmq)
Unico titolare	2	297,46
	BARDONE FAENZA	
Rappresentante unico	1	54,07
	COLLE DEI NIDI	
Contitolare	1	38,10
	MUTIGNANO	
Total	4	389,63

CONCESSIONI DI COLTIVAZIONE IN TERRAFERMA		
	Numero titoli	Superficie pro-quota (Kmq)
Unico titolare	17	1.162,49
	S. MARIA NUOVA NOVA SIRI SCALO FILETTO MONTE MORRONE MELANICO MACERATA ORSINO SETTEFINESTRE CASA BALLEANI IL SALICE POLICORO CASA MAGGI CASTEGGIO PONTETIDONE RECOVATO RECOLETA PIGAZZANO	
Rappresentante unico	8	317,63
	S. MAURO MASSERIA ACQUASALSA MAFALDA PORTO CIVITANOVA MONTEARDONE LUCERA FORNOVO DI TARO MONTEGRANARO	
Contitolare	11	386,26
	TORRENTE CIGNO GARAGUSO COLLE DI LAURO TERTIVERI S. BENEDETTO DEL TRONTO MASSERIA GROTTAVECCHIA MASSERIA PETRILLI MONTE VERDESE MASSIGNANO COLLE S. GIOVANNI MONTIGNANO	
Total	36	1.866,39

CONCESSIONI DI COLTIVAZIONE NEL SOTTOFONDO MARINO		
	Numero titoli	Superficie pro-quota (Kmq)
Contitolare	3	16,61
	B.C 1.LF B.C 7.LF B.C 2.LF	
Total	3	16,61

Complessivamente GAS PLUS ITALIANA è presente in 43 titoli per una superficie pro-quota totale di 2.272,63 Kmq

GEOGAS

S.r.l. (c.f. n. 00181440348) con sede in Parma, Viale Mentana, 41 (C.a.p. 43121).

TITOLI IN CUI LA DITTA E' PRESENTE

PERMESSI DI RICERCA IN TERRAFERMA		
	Numero titoli	Superficie pro-quota (Kmq)
Contitolare	1	11,95
	JOLANDA DI SAVOIA	
Total	1	11,95

Complessivamente GEOGAS è presente in 1 titolo per una superficie pro-quota totale di 11,95 Kmq

JOINT-VENTURES

ADRIATICA IDROCARBURI	
	COLLE S. GIOVANNI MONTEGRANARO MUTIGNANO S. BENEDETTO DEL TRONTO

CANOEL ITALIA	
	COLLE DEI NIDI LUCERA MASSERIA ACQUASALSA MASSERIA GROTTAVECCHIA MASSERIA PETRILLI S. MAURO TORRENTE CIGNO

EDISON	
	B.C 1.LF B.C 2.LF B.C 7.LF COLLE DI LAURO GARAGUSO LUCERA MAFALDA MASSERIA ACQUASALSA MASSERIA GROTTAVECCHIA MASSIGNANO MONTEGRANARO MONTIGNANO PORTO CIVITANOVA S. BENEDETTO DEL TRONTO

ENI	
	COLLE DI LAURO TERTIVERI

IRMINIO	
	MASSERIA GROTTAVECCHIA MONTEARDONE

PETROREP ITALIANA	
	COLLE DEI NIDI FORNOVO DI TARO MONTE VERDESE MONTEARDONE S. MAURO

ROCKHOPPER ITALIA	
	FORNOVO DI TARO MONTE VERDESE MONTEARDONE

JOINT-VENTURES

ENEL LONGANESI DEVELOPMENTS	
	JOLANDA DI SAVOIA

**ELENCO DELLE DITTE - Aggiornamento 31/gennaio/2016
RICERCA E COLTIVAZIONE DI IDROCARBURI**

INDEPENDENT ENERGY SOLUTIONS

S.r.l. (c.f. n. 01425410493), con sede legale in Roma, Via delle Terme Deciane, 10 (C.a.p. 00153).

TITOLI IN CUI LA DITTA E' PRESENTE

PERMESSI DI RICERCA IN TERRAFERMA		
	Numero titoli	Superficie pro-quota (Kmq)
Unico titolare	1	142,50
	CASONI	
Total	1	142,50

Completivamente INDEPENDENT ENERGY SOLUTIONS è presente in 1 titolo per una superficie pro-quota totale di 142,5 Kmq

INTERGIE

S.r.l. (c.f. n. 08708351005), con sede in Roma, Viale Trastevere, 249 (C.a.p. 00153)

TITOLI IN CUI LA DITTA E' PRESENTE

PERMESSI DI RICERCA IN TERRAFERMA		
	Numero titoli	Superficie pro-quota (Kmq)
Contitolare	1	3,57
	MONTE PALLANO	
Total	1	3,57

Completivamente INTERGIE è presente in 1 titolo per una superficie pro-quota totale di 3,57 Kmq

JOINT-VENTURES

FOREST - CMI	
	MONTE PALLANO

IONICA GAS

S.p.A. (c.f. n. 02288110691), con sede in San Giovanni Teatino (CH), Via Aterno 157 (C.a.p. 66020).

TITOLI IN CUI LA DITTA E' PRESENTE

CONCESSIONI DI COLTIVAZIONE IN TERRAFERMA		
	Numero titoli	Superficie pro-quota (Kmq)
Unico titolare	1	64,68
	CAPO COLONNE	
Total	1	64,68

CONCESSIONI DI COLTIVAZIONE NEL SOTTOFONDO MARINO		
	Numero titoli	Superficie pro-quota (Kmq)
Unico titolare	4	167,93
	F.C 1.AG D.C 4.AG D.C 2.AG D.C 1.AG	
Total	4	167,93

Completivamente IONICA GAS è presente in 5 titoli per una superficie pro-quota totale di 232,61 Kmq

IRMINIO

S.r.l. (c.f. n. 03922140821), con sede in Palermo (PA), Via Principe di Villafranca, 50 (C.a.p. 90139).

TITOLI IN CUI LA DITTA E' PRESENTE

PERMESSI DI RICERCA IN TERRAFERMA		
	Numero titoli	Superficie pro-quota (Kmq)
Unico titolare	1	745,60
	SANTA CROCE	
Contitolare	1	112,60
	CODOGNO	
Total	2	858,20

PERMESSI DI RICERCA IN SICILIA		
	Numero titoli	Superficie pro-quota (Kmq)
Unico titolare	1	96,00
	SCICLI	
Total	1	96,00

CONCESSIONI DI COLTIVAZIONE IN TERRAFERMA		
	Numero titoli	Superficie pro-quota (Kmq)
Contitolare	2	13,82
	MONTEARDONE MASSERIA GROTTAVECCHIA	
Total	2	13,82

CONCESSIONI DI COLTIVAZIONE IN SICILIA		
	Numero titoli	Superficie pro-quota (Kmq)
Unico titolare	1	39,76
	IRMINIO	
Contitolare	1	6,67
	S. ANNA	
Total	2	46,43

Completivamente IRMINIO è presente in 7 titoli per una superficie pro-quota totale di 1.014,45 Kmq

JOINT-VENTURES

CANOEL ITALIA	
	MASSERIA GROTTAVECCHIA
COMPAGNIA GENERALE IDROCARBURI	
	CODOGNO
EDISON	
	CODOGNO MASSERIA GROTTAVECCHIA S. ANNA
ENI MEDITERRANEA IDROCARBURI	
	S. ANNA
GAS PLUS ITALIANA	
	MASSERIA GROTTAVECCHIA MONTEARDONE
PETROREP ITALIANA	
	MONTEARDONE
ROCKHOPPER ITALIA	
	MONTEARDONE

**ELENCO DELLE DITTE - Aggiornamento 31/gennaio/2016
RICERCA E COLTIVAZIONE DI IDROCARBURI**

ITALMIN EXPLORATION

S.r.l. (c.f. n. 05287541006) con sede in Roma, Viale Trastevere, 249 (C.a.p. 00153)

TITOLI IN CUI LA DITTA E' PRESENTE

PERMESSI DI RICERCA IN TERRAFERMA		
	Numero titoli	Superficie pro-quota (Kmq)
Contitolare	3	315,64
	NUSCO CORANA FIUME ARNONE	
Total	3	315,64

Compressivamente ITALMIN EXPLORATION è presente in 3 titoli per una superficie pro-quota totale di 315,64 Kmq

JOINT-VENTURES

ASCENT RESOURCES ITALIA	
	FIUME ARNONE
COMPAGNIA GENERALE IDROCARBURI	
	CORANA
	NUSCO

LAZZI GAS

S.r.l. (c.f. n. 00439240482) con sede in Firenze, Via Mercadante, 2/b (C.a.p. 50144)

TITOLI IN CUI LA DITTA E' PRESENTE

CONCESSIONI DI COLTIVAZIONE IN TERRAFERMA		
	Numero titoli	Superficie pro-quota (Kmq)
Unico titolare	5	40,44
	BOMBIANA MOLINAZZO GAGGIOLA CA' BELLAVISTA SALGASTRI	
Total	5	40,44

Compressivamente LAZZI GAS è presente in 5 titoli per una superficie pro-quota totale di 40,44 Kmq

LUMAX OIL

S.p.A. (c.f. n. 00141800607) con sede in Ripi (FR), Via Varroccia, 43 (C.a.p. 03027)

TITOLI IN CUI LA DITTA E' PRESENTE

PERMESSI DI RICERCA IN TERRAFERMA		
	Numero titoli	Superficie pro-quota (Kmq)
Unico titolare	3	2.724,58
	SORA LAGO DEL SALTO FIUME ANIENE	
Total	3	2.724,58

Compressivamente LUMAX OIL è presente in 3 titoli per una superficie pro-quota totale di 2.724,58 Kmq

MAC OIL

S.p.A. (c.f. n. 09409401008), con sede legale in Roma, via Lucullo, 11 (C.a.p. 00187)

TITOLI IN CUI LA DITTA E' PRESENTE

PERMESSI DI RICERCA IN TERRAFERMA		
	Numero titoli	Superficie pro-quota (Kmq)
Unico titolare	2	386,10
	MELZO MONTOTONE	
Total	2	386,10

Compressivamente MAC OIL è presente in 2 titoli per una superficie pro-quota totale di 386,1 Kmq

METANO PUGLIA

di Mauro Cardinali, (c.f. CRDMRA33S01D542S) con sede in Fermo (AP), Piazza Dante, 11 (C.a.p. 63023)

TITOLI IN CUI LA DITTA E' PRESENTE

CONCESSIONI DI COLTIVAZIONE IN TERRAFERMA		
	Numero titoli	Superficie pro-quota (Kmq)
Unico titolare	1	37,49
	VALLE DEL ROVELLO	
Total	1	37,49

Compressivamente METANO PUGLIA è presente in 1 titolo per una superficie pro-quota totale di 37,49 Kmq

**ELENCO DELLE DITTE - Aggiornamento 31/gennaio/2016
RICERCA E COLTIVAZIONE DI IDROCARBURI**

MGO

S.p.A. (c.f. n. 05122861007), con sede legale in Roma, via della Colonna Antonina, 52 (C.a.p. 00186).

TITOLI IN CUI LA DITTA E' PRESENTE

PERMESSI DI RICERCA IN TERRAFERMA		
	Numero titoli	Superficie pro-quota (Kmq)
Contitolare	2	197,77
	COLLE DELLA GUARDIA COLFELICE	
Total	2	197,77

Compressivamente MGO è presente in 2 titoli per una superficie pro-quota totale di 197,77 Kmq

JOINT-VENTURES

CYGAM ENERGY ITALIA	
	COLLE DELLA GUARDIA
PENTEX ITALIA	
	COLFELICE

MITSUI E&P ITALIA B

S.r.l. (c.f. n. 11835991008) con sede in Milano, Piazza del Liberty, 2 (C.a.p. 20121)

TITOLI IN CUI LA DITTA E' PRESENTE

CONCESSIONI DI COLTIVAZIONE IN TERRAFERMA		
	Numero titoli	Superficie pro-quota (Kmq)
Contitolare	1	72,65
	GORGOGNONE	
Total	1	72,65

Compressivamente MITSUI E&P ITALIA B è presente in 1 titolo per una superficie pro-quota totale di 72,65 Kmq

JOINT-VENTURES

SHELL ITALIA E&P	
	GORGOGNONE
TOTAL E&P ITALIA	
	GORGOGNONE

NESSUN OPERATORE

TITOLI IN CUI LA DITTA E' PRESENTE

CONCESSIONI DI COLTIVAZIONE IN TERRAFERMA		
	Numero titoli	Superficie pro-quota (Kmq)
Unico titolare	1	41,14
	STRANGOLAGALLI	
Total	1	41,14

Compressivamente NESSUN OPERATORE è presente in 1 titolo per una superficie pro-quota totale di 41,14 Kmq

NORTHERN PETROLEUM (UK) LTD

Ltd. (c.f. n. 97203520586) con sede secondaria in Roma, Viale Trastevere, 249 (C.a.p. 00153)

TITOLI IN CUI LA DITTA E' PRESENTE

PERMESSI DI RICERCA IN TERRAFERMA		
	Numero titoli	Superficie pro-quota (Kmq)
Contitolare	1	92,43
	CASCINA ALBERTO	
Total	1	92,43
PERMESSI DI RICERCA NEL SOTTOFONDO MARINO		
	Numero titoli	Superficie pro-quota (Kmq)
Unico titolare	4	2.191,32
	C.R149.NP F.R 40.NP F.R 39.NP C.R146.NP	
Total	4	2.191,32

Compressivamente NORTHERN PETROLEUM (UK) LTD è presente in 5 titoli per una superficie pro-quota totale di 2.283,75 Kmq

JOINT-VENTURES

SHELL ITALIA E&P	
	CASCINA ALBERTO

**ELENCO DELLE DITTE - Aggiornamento 31/gennaio/2016
RICERCA E COLTIVAZIONE DI IDROCARBURI**

NORTHSUN ITALIA

S.p.A. (c.f. n. 05296511008) con sede legale ed amministrativa in Roma, Via Ludovisi, 16 (C.a.p. 00187).

TITOLI IN CUI LA DITTA E' PRESENTE

PERMESSI DI RICERCA IN TERRAFERMA		
	Numero titoli	Superficie pro-quota (Kmq)
Unico titolare	2	467,01
	OPERA CASCINA S. PIETRO	
Rappresentante unico	2	112,18
	LA PROSPERA CROCETTA	
Contitolare	1	19,08
	SAN VINCENZO	
Total	5	598,27

CONCESSIONI DI COLTIVAZIONE IN TERRAFERMA

	Numero titoli	Superficie pro-quota (Kmq)
Unico titolare	1	38,59
	CASCINA CASTELLO	
Rappresentante unico	1	4,79
	SILLARO	
Total	2	43,38

Completivamente NORTHSUN ITALIA è presente in 7 titoli per una superficie pro-quota totale di 641,65 Kmq

JOINT-VENTURES

ALEANNA RESOURCES	
	LA PROSPERA
PETROREP ITALIANA	
	LA PROSPERA
PO VALLEY OPERATIONS PTY	
	CROCETTA SAN VINCENZO SILLARO

PADANA ENERGIA

S.p.A. (c.f. n. 02342760390) con sede legale in Marina di Ravenna (RA), Via del Marchesato 13 (C.a.p. 48123).

TITOLI IN CUI LA DITTA E' PRESENTE

PERMESSI DI RICERCA IN TERRAFERMA		
	Numero titoli	Superficie pro-quota (Kmq)
Rappresentante unico	1	245,18
	TORRENTE NURE	
Total	1	245,18

CONCESSIONI DI COLTIVAZIONE IN TERRAFERMA

	Numero titoli	Superficie pro-quota (Kmq)
Unico titolare	11	884,78
	MEZZOCOLLE SANTERNO SAN POTITO RAVENNA TERRA PORTO CORSINI TERRA MIRANDOLA SPILAMBERTO SETTALA OVANENGO VESCOVATO POMPOSA	
Rappresentante unico	1	38,95
	QUARTO	
Total	12	923,73

Completivamente PADANA ENERGIA è presente in 13 titoli per una superficie pro-quota totale di 1.168,9 Kmq

JOINT-VENTURES

EDISON	
	QUARTO
PETROREP ITALIANA	
	TORRENTE NURE

PANTHER EUREKA

S.r.l. (c.f. n. 05290230829) con sede in Ragusa, via Grazia Deledda n. 50 (C.a.p. 97100)

TITOLI IN CUI LA DITTA E' PRESENTE

PERMESSI DI RICERCA IN SICILIA		
	Numero titoli	Superficie pro-quota (Kmq)
Unico titolare	1	741,20
	FIUME TELLARO	
Total	1	741,20

Completivamente PANTHER EUREKA è presente in 1 titolo per una superficie pro-quota totale di 741,2 Kmq

**ELENCO DELLE DITTE - Aggiornamento 31/gennaio/2016
RICERCA E COLTIVAZIONE DI IDROCARBURI**

PENGAS ITALIANA

S.r.l. (c.f. n. 05489970961) con sede in Milano, Via Vincenzo Bellini 15 (C.a.p. 20122).

TITOLI IN CUI LA DITTA E' PRESENTE

PERMESSI DI RICERCA IN TERRAFERMA		
	Numero titoli	Superficie pro-quota (Kmq)
Unico titolare	1	539,40
	CALCIO	
Total	1	539,40
CONCESSIONI DI COLTIVAZIONE IN TERRAFERMA		
	Numero titoli	Superficie pro-quota (Kmq)
Unico titolare	1	41,61
	MASSERIA VIORANO	
Total	1	41,61

Completivamente PENGAS ITALIANA è presente in 2 titoli per una superficie pro-quota totale di 581,01 Kmq

PENTEX ITALIA

Ltd. (c.f. n. 97063580589) con sede in Gainsborough (Gran Bretagna) Corringham Industrial Estate Lincs DN 21 1 QB e sede secondaria in Ripi (FR), Via Varroccia, 43 (C.a.p. 03027)

TITOLI IN CUI LA DITTA E' PRESENTE

PERMESSI DI RICERCA IN TERRAFERMA		
	Numero titoli	Superficie pro-quota (Kmq)
Rappresentante unico	1	467,50
	COLFELICE	
Total	1	467,50

Completivamente PENTEX ITALIA è presente in 1 titolo per una superficie pro-quota totale di 467,5 Kmq

JOINT-VENTURES

MGO	COLFELICE
-----	-----------

PETREN

S.r.l. (c.f. n. 11964380155) con sede legale ed uffici in Milano, Via Monte Rosa, 60 (C.a.p. 20100) c/o Reporting S.r.l.

TITOLI IN CUI LA DITTA E' PRESENTE

PERMESSI DI RICERCA IN TERRAFERMA		
	Numero titoli	Superficie pro-quota (Kmq)
Contitolare	1	18,24
	MONTELURO	
Total	1	18,24

Completivamente PETREN è presente in 1 titolo per una superficie pro-quota totale di 18,24 Kmq

JOINT-VENTURES

APENNINE ENERGY	MONTELURO
-----------------	-----------

PETROCELTIC ITALIA

S.r.l. (c.f. n.08662141004) con sede in Roma, Via Paola, 24 (C.a.p. 00186).

TITOLI IN CUI LA DITTA E' PRESENTE

PERMESSI DI RICERCA IN TERRAFERMA		
	Numero titoli	Superficie pro-quota (Kmq)
Unico titolare	1	745,90
	RONSECCO	
Contitolare	1	345,80
	CARISIO	
Total	2	1.091,70
PERMESSI DI RICERCA NEL SOTTOFONDO MARINO		
	Numero titoli	Superficie pro-quota (Kmq)
Unico titolare	4	1.319,30
	B.R274.EL B.R272.EL B.R271.EL B.R270.EL	
Rappresentante unico	1	50,67
	B.R268.RG	
Total	5	1.369,97

Completivamente PETROCELTIC ITALIA è presente in 7 titoli per una superficie pro-quota totale di 2.461,67 Kmq

JOINT-VENTURES

COMPAGNIA GENERALE IDROCARBURI	CARISIO
CYGAM ENERGY ITALIA	B.R268.RG
ENI	CARISIO

ELENCO DELLE DITTE - Aggiornamento 31/gennaio/2016
RICERCA E COLTIVAZIONE DI IDROCARBURI

PETROREP ITALIANA

S.p.A. (c.f. n. 00430680108) con sede in Genova, Viale Sauli, 4/8b (C.a.p. 16121) ed uffici in Milano, Via Giacomo Leopardi, 26 (C.a.p. 20123)

TITOLI IN CUI LA DITTA E' PRESENTE

PERMESSI DI RICERCA IN TERRAFERMA		
	Numero titoli	Superficie pro-quota (Kmq)
Contitolare	4	135,99
	COLLE DEI NIDI CADELBOSCO DI SOPRA LA PROSPERA TORRENTE NURE	
Total	4	135,99

CONCESSIONI DI COLTIVAZIONE IN TERRAFERMA		
	Numero titoli	Superficie pro-quota (Kmq)
Contitolare	6	31,85
	FORNOVO DI TARO MONTEARDONE MONTE VERDESE S. ANDREA S. MAURO TORRENTE MENOCCHIA	
Total	6	31,85

Complessivamente PETROREP ITALIANA è presente in 10 titoli per una superficie pro-quota totale di 167,84 Kmq

JOINT-VENTURES

ALEANNA RESOURCES	
	LA PROSPERA
CANOEL ITALIA	
	COLLE DEI NIDI S. ANDREA S. MAURO
EDISON	
	S. ANDREA TORRENTE MENOCCHIA
GAS PLUS ITALIANA	
	COLLE DEI NIDI FORNOVO DI TARO MONTE VERDESE MONTEARDONE S. MAURO
IRMINIO	
	MONTEARDONE
NORTHSUN ITALIA	
	LA PROSPERA
PADANA ENERGIA	
	TORRENTE NURE
PO VALLEY OPERATIONS PTY	
	CADELBOSCO DI SOPRA
ROCKHOPPER ITALIA	
	FORNOVO DI TARO MONTE VERDESE MONTEARDONE

PO VALLEY OPERATIONS PTY

Ltd. (c.f. n. 05584311004) con sede legale in Roma, Via Ludovisi, 16 (C.a.p. 00187).

TITOLI IN CUI LA DITTA E' PRESENTE

PERMESSI DI RICERCA IN TERRAFERMA		
	Numero titoli	Superficie pro-quota (Kmq)
Unico titolare	3	631,17
	TOZZONA GRATTASASSO PODERE GALLINA	
Rappresentante unico	2	475,50
	CADELBOSCO DI SOPRA SAN VINCENZO	
Contitolare	1	18,05
	CROCETTA	
Total	6	1.124,73

PERMESSI DI RICERCA NEL SOTTOFONDO MARINO		
	Numero titoli	Superficie pro-quota (Kmq)
Unico titolare	1	526,00
	A.R 94.PY	
Total	1	526,00

CONCESSIONI DI COLTIVAZIONE IN TERRAFERMA		
	Numero titoli	Superficie pro-quota (Kmq)
Contitolare	1	2,58
	SILLARO	
Total	1	2,58

Complessivamente PO VALLEY OPERATIONS PTY è presente in 8 titoli per una superficie pro-quota totale di 1.653,31 Kmq

JOINT-VENTURES

NORTHSUN ITALIA	
	CROCETTA SAN VINCENZO SILLARO
PETROREP ITALIANA	
	CADELBOSCO DI SOPRA

ELENCO DELLE DITTE - Aggiornamento 31/gennaio/2016
RICERCA E COLTIVAZIONE DI IDROCARBURI

ROCKHOPPER CIVITA

Ltd. (c.f. n. 93040860434) con sede legale in Londra, Southampton Buildings WC2 1AP, e sede secondaria in Roma, via Cornelia, 498 (C.a.p. 00166).

TITOLI IN CUI LA DITTA E' PRESENTE

PERMESSI DI RICERCA IN TERRAFERMA		
	Numero titoli	Superficie pro-quota (Kmq)
Unico titolare	1	276,57
	CIVITA	
Total	1	276,57
CONCESSIONI DI COLTIVAZIONE IN TERRAFERMA		
	Numero titoli	Superficie pro-quota (Kmq)
Unico titolare	1	7,32
	AGLAVIZZA	
Total	1	7,32

Complessivamente ROCKHOPPER CIVITA è presente in 2 titoli per una superficie pro-quota totale di 283,89 Kmq

ROCKHOPPER ITALIA

S.p.A. (c.f. n. 08344911006), con sede in Roma, Via Cornelia, 498 (C.a.p. 00166)

TITOLI IN CUI LA DITTA E' PRESENTE

PERMESSI DI RICERCA IN TERRAFERMA		
	Numero titoli	Superficie pro-quota (Kmq)
Rappresentante unico	1	61,47
	SERRA S. BERNARDO	
Contitolare	1	3,86
	TORRENTE LA VELLA	
Total	2	65,33
PERMESSI DI RICERCA NEL SOTTOFONDO MARINO		
	Numero titoli	Superficie pro-quota (Kmq)
Unico titolare	1	271,25
	B.R269.GC	
Contitolare	1	15,26
	A.R 81.FR	
Total	2	286,51
CONCESSIONI DI COLTIVAZIONE IN TERRAFERMA		
	Numero titoli	Superficie pro-quota (Kmq)
Unico titolare	2	168,35
	SCANZANO SAN BASILE	
Rappresentante unico	2	75,91
	MONTE VERDESE TORRENTE CELONE	
Contitolare	2	9,69
	FORNOVO DI TARO MONTEARDONE	
Total	6	253,95
CONCESSIONI DI COLTIVAZIONE NEL SOTTOFONDO MARINO		
	Numero titoli	Superficie pro-quota (Kmq)
Contitolare	2	48,23
	A.C 35.AG A.C 19.PI	
Total	2	48,23

Complessivamente ROCKHOPPER ITALIA è presente in 12 titoli per una superficie pro-quota totale di 654,03 Kmq

SARAS

S.p.A. (c.f. n. 00136440922) con sede in Sarroch (CA), S.S. Sulcitana, 195 (C.a.p. 09018).

TITOLI IN CUI LA DITTA E' PRESENTE

PERMESSI DI RICERCA IN TERRAFERMA		
	Numero titoli	Superficie pro-quota (Kmq)
Unico titolare	1	443,00
	ELEONORA	
Total	1	443,00
PERMESSI DI RICERCA DI RISORSE GEOTERMICHE IN TERRAFERMA		
	Numero titoli	Superficie pro-quota (Kmq)
Unico titolare	1	122,22
	IGIA RISORSE GEOTERMICHE	
Total	1	122,22

Complessivamente SARAS è presente in 2 titoli per una superficie pro-quota totale di 565,22 Kmq

JOINT-VENTURES

EDISON	
	TORRENTE CELONE TORRENTE LA VELLA
ENI	
	A.C 19.PI A.C 35.AG A.R 81.FR SERRA S. BERNARDO
GAS PLUS ITALIANA	
	FORNOVO DI TARO MONTE VERDESE MONTEARDONE
IRMINIO	
	MONTEARDONE
PETROREP ITALIANA	
	FORNOVO DI TARO MONTE VERDESE MONTEARDONE
TOTAL E&P ITALIA	
	SERRA S. BERNARDO

**ELENCO DELLE DITTE - Aggiornamento 31/gennaio/2016
RICERCA E COLTIVAZIONE DI IDROCARBURI**

SARP

S.p.A. Servizi & Assistenza Ricerche Petrolifere (c.f. n. 01890600248) con sede in Novena Vicentina (VI), Via Cesare Battisti, 12, (C.a.p. 36025).

TITOLI IN CUI LA DITTA E' PRESENTE

PERMESSI DI RICERCA IN TERRAFERMA		
	Numero titoli	Superficie pro-quota (Kmq)
Contitolare	1	11,12
	MONTEMARCIANO	
Total	1	11,12
CONCESSIONI DI COLTIVAZIONE IN TERRAFERMA		
	Numero titoli	Superficie pro-quota (Kmq)
Contitolare	1	1,23
	SAN LORENZO	
Total	1	1,23

Completivamente SARP è presente in 2 titoli per una superficie pro-quota totale di 12,35 Kmq

JOINT-VENTURES

APENNINE ENERGY	
	MONTEMARCIANO SAN LORENZO

SHELL ITALIA E&P

S.p.A. (c.f. n. 05160421003) con sede in Roma, Piazza Indipendenza, 11b (C.a.p. 00185).

TITOLI IN CUI LA DITTA E' PRESENTE

PERMESSI DI RICERCA IN TERRAFERMA		
	Numero titoli	Superficie pro-quota (Kmq)
Rappresentante unico	1	369,71
	CASCINA ALBERTO	
Contitolare	2	8,51
	TEMPA MOLIANO FOSSO VALDIENNA	
Total	3	378,22
CONCESSIONI DI COLTIVAZIONE IN TERRAFERMA		
	Numero titoli	Superficie pro-quota (Kmq)
Contitolare	2	331,62
	VAL D'AGRI GORGOLIONE	
Total	2	331,62

Completivamente SHELL ITALIA E&P è presente in 5 titoli per una superficie pro-quota totale di 709,84 Kmq

JOINT-VENTURES

ENI	
	FOSSO VALDIENNA TEMPA MOLIANO VAL D'AGRI
MITSUI E&P ITALIA B	
	GORGOLIONE
NORTHERN PETROLEUM (UK) LTD	
	CASCINA ALBERTO
TOTAL E&P ITALIA	
	FOSSO VALDIENNA GORGOLIONE TEMPA MOLIANO

SIM

S.r.l. (c.f. n. 00171870462) con sede in Viareggio (Lucca), località Massarosa (LU), Via Montramito (C.a.p. 55054)

TITOLI IN CUI LA DITTA E' PRESENTE

CONCESSIONI DI COLTIVAZIONE IN TERRAFERMA		
	Numero titoli	Superficie pro-quota (Kmq)
Unico titolare	2	313,14
	PIETRAMALA TOMBOLO	
Total	2	313,14

Completivamente SIM è presente in 2 titoli per una superficie pro-quota totale di 313,14 Kmq

SOCIETÀ IDROELETTRICA ALTO MODENESE - S.I.A.M.

S.r.l. (c.f. n. 00266280361) con sede in Lama Mocogno (MO), località Barigazzo, Via Nazionale, 65 (C.a.p. 41023)

TITOLI IN CUI LA DITTA E' PRESENTE

CONCESSIONI DI COLTIVAZIONE IN TERRAFERMA		
	Numero titoli	Superficie pro-quota (Kmq)
Unico titolare	3	39,41
	MONTE CANTIERE VETTA BARIGAZZO	
Total	3	39,41

Completivamente SOCIETÀ IDROELETTRICA ALTO MODENESE - S.I.A.M. è presente in 3 titoli per una superficie pro-quota totale di 39,41 Kmq

**ELENCO DELLE DITTE - Aggiornamento 31/gennaio/2016
RICERCA E COLTIVAZIONE DI IDROCARBURI**

SOCOPLUS

S.r.l. (c.f. n. 02242850341) con sede legale ed uffici in Fidenza (PR), Via Emilia, 12 (C.a.p. 43036)

TITOLI IN CUI LA DITTA E' PRESENTE

CONCESSIONI DI COLTIVAZIONE IN TERRAFERMA		
	Numero titoli	Superficie pro-quota (Kmq)
Unico titolare	1	1,15
	POGGIO CASTIONE	
Total	1	1,15

Compressivamente SOCOPLUS è presente in 1 titolo per una superficie pro-quota totale di 1,15 Kmq

TERME DI SALSOMAGGIORE E DI TABIANO

S.p.A. (c.f. n. 00153990346) con sede in Salsomaggiore Terme (PR), Via Roma, 9 (C.a.p. 43039)

TITOLI IN CUI LA DITTA E' PRESENTE

CONCESSIONI DI COLTIVAZIONE IN TERRAFERMA		
	Numero titoli	Superficie pro-quota (Kmq)
Unico titolare	2	13,91
	SALSOMAGGIORE I SALSOMAGGIORE II	
Total	2	13,91

Compressivamente TERME DI SALSOMAGGIORE E DI TABIANO è presente in 2 titoli per una superficie pro-quota totale di 13,91 Kmq

TERRACON

S.r.l. (c.f. 04348780489), con sede legale in Firenze, Viale Bovio, 20 (C.a.p. 50136) ed Uffici in Firenze, Via della Scala, 69 (C.a.p. 50123).

TITOLI IN CUI LA DITTA E' PRESENTE

PERMESSI DI RICERCA IN TERRAFERMA		
	Numero titoli	Superficie pro-quota (Kmq)
Unico titolare	2	663,36
	SASSUOLO BIBBIANO	
Total	2	663,36

Compressivamente TERRACON è presente in 2 titoli per una superficie pro-quota totale di 663,36 Kmq

TOTAL E&P ITALIA

S.p.A. (c.f. n. 10569621005), con sede in Roma, Via Cornelia, 498 (C.a.p. 00166).

TITOLI IN CUI LA DITTA E' PRESENTE

PERMESSI DI RICERCA IN TERRAFERMA		
	Numero titoli	Superficie pro-quota (Kmq)
Rappresentante unico	4	353,86
	ALIANO TEANA TEMPA MOLIANO FOSSO VALDIENNA	
Contitolare	1	36,98
	SERRA S. BERNARDO	
Total	5	390,84
CONCESSIONI DI COLTIVAZIONE IN TERRAFERMA		
	Numero titoli	Superficie pro-quota (Kmq)
Rappresentante unico	1	145,29
	GORGOGNONE	
Total	1	145,29

Compressivamente TOTAL E&P ITALIA è presente in 6 titoli per una superficie pro-quota totale di 536,14 Kmq

JOINT-VENTURES

ENI	ALIANO FOSSO VALDIENNA SERRA S. BERNARDO TEANA TEMPA MOLIANO
MITSUI E&P ITALIA B	GORGOGNONE
ROCKHOPPER ITALIA	SERRA S. BERNARDO
SHELL ITALIA E&P	FOSSO VALDIENNA GORGOGNONE TEMPA MOLIANO

**ELENCO DELLE DITTE - Aggiornamento 31/gennaio/2016
STOCCAGGIO DEL GAS NATURALE**

BLUGAS INFRASTRUTTURE

S.r.l.

TITOLI IN CUI LA DITTA E' PRESENTE

CONCESSIONI DI STOCCAGGIO IN TERRAFERMA		
	Numero titoli	Superficie pro-quota (Kmq)
Contitolare	1	5,18
	SAN POTITO E COTIGNOLA STOCCAGGIO	
Total	1	5,18

Compressivamente BLUGAS INFRASTRUTTURE è presente in 1 titolo per una superficie pro-quota totale di 5,18 Kmq

JOINT-VENTURES

EDISON STOCCAGGIO	
	SAN POTITO E COTIGNOLA STOCCAGGIO

EDISON STOCCAGGIO

S.p.A. (c.f. n. 04501620969) con sede in Milano, Foro Buonaparte, 31 (C.a.p. 20121).

TITOLI IN CUI LA DITTA E' PRESENTE

CONCESSIONI DI STOCCAGGIO IN TERRAFERMA		
	Numero titoli	Superficie pro-quota (Kmq)
Unico titolare	2	119,33
	COLLALTO STOCCAGGIO CELLINO STOCCAGGIO	
Rappresentante unico	1	46,58
	SAN POTITO E COTIGNOLA STOCCAGGIO	
Total	3	165,91

Compressivamente EDISON STOCCAGGIO è presente in 3 titoli per una superficie pro-quota totale di 165,91 Kmq

JOINT-VENTURES

BLUGAS INFRASTRUTTURE	
	SAN POTITO E COTIGNOLA STOCCAGGIO

GEOGASTOCK

S.p.A. (c.f. n. 02437370345) con sede in Paderno Franciacorta (BS), Via Donatori di Sangue 6/d (C.a.p. 25050)

TITOLI IN CUI LA DITTA E' PRESENTE

CONCESSIONI DI STOCCAGGIO IN TERRAFERMA		
	Numero titoli	Superficie pro-quota (Kmq)
Unico titolare	1	48,16
	CUGNO LE MACINE STOCCAGGIO	
Total	1	48,16

Compressivamente GEOGASTOCK è presente in 1 titolo per una superficie pro-quota totale di 48,16 Kmq

ITAL GAS STORAGE

S.r.l. (c.f. n. 08751271001), con sede legale in Milano, Via Meravigli 3 (C.a.p. 20123).

TITOLI IN CUI LA DITTA E' PRESENTE

CONCESSIONI DI STOCCAGGIO IN TERRAFERMA		
	Numero titoli	Superficie pro-quota (Kmq)
Unico titolare	1	24,23
	CORNEGLIANO STOCCAGGIO	
Total	1	24,23

Compressivamente ITAL GAS STORAGE è presente in 1 titolo per una superficie pro-quota totale di 24,23 Kmq

STOCCAGGI GAS ITALIA (STOGIT)

S.p.A. (c.f. n. 13271380159) con sede legale - Piazza Santa Barbara, 7 - 20097 San Donato Milanese (MI)

TITOLI IN CUI LA DITTA E' PRESENTE

CONCESSIONI DI STOCCAGGIO IN TERRAFERMA		
	Numero titoli	Superficie pro-quota (Kmq)
Unico titolare	10	689,86
	BORDOLANO STOCCAGGIO ALFONSINE STOCCAGGIO SABBIONCELLO STOCCAGGIO SERGNANO STOCCAGGIO MINERBIO STOCCAGGIO BRUGHERIO STOCCAGGIO RIPALTA STOCCAGGIO CORTEMAGGIORE STOCCAGGIO SETTALA STOCCAGGIO FIUME TRESTE STOCCAGGIO	
Total	10	689,86

Compressivamente STOCCAGGI GAS ITALIA (STOGIT) è presente in 10 titoli per una superficie pro-quota totale di 689,86 Kmq

**ELENCO DELLE DITTE - Aggiornamento 31/gennaio/2016
RICERCA E COLTIVAZIONE DI RISORSE GEOTERMICHE**

AIM SERVIZI A RETE

S.r.l. (c.f. n. 03196810240), con sede in Vicenza, Contrà Pedemuro San Biagio, 72

TITOLI IN CUI LA DITTA E' PRESENTE

CONCESSIONI DI COLTIVAZIONE DI RISORSE GEOTERMICHE IN TERRAFERMA		
	Numero titoli	Superficie pro-quota (Kmq)
Unico titolare	1	2,52
	VICENZA	
Total	1	2,52

Complessivamente AIM SERVIZI A RETE è presente in 1 titolo per una superficie pro-quota totale di 2,52 Kmq

COGEME

S.p.A. (c.f. n. 00298360173) con sede in Rovato (BS), Via XXV Aprile 18 (C.a.p. 25038).

TITOLI IN CUI LA DITTA E' PRESENTE

PERMESSI DI RICERCA DI RISORSE GEOTERMICHE IN TERRAFERMA		
	Numero titoli	Superficie pro-quota (Kmq)
Unico titolare	2	92,95
	TOBIA FRANCIACORTA	
Total	2	92,95

Complessivamente COGEME è presente in 2 titoli per una superficie pro-quota totale di 92,95 Kmq

DER

S.r.l.

TITOLI IN CUI LA DITTA E' PRESENTE

PERMESSI DI RICERCA DI RISORSE GEOTERMICHE IN TERRAFERMA		
	Numero titoli	Superficie pro-quota (Kmq)
Unico titolare	1	45,00
	ROMA OVEST	
Total	1	45,00

Complessivamente DER è presente in 1 titolo per una superficie pro-quota totale di 45, Kmq

ENEL GREEN POWER

S.p.A. (c.f. n. 10236451000) con sede legale in Pisa, Via Andrea Pisano, 120 (C.a.p. 56122)

TITOLI IN CUI LA DITTA E' PRESENTE

PERMESSI DI RICERCA DI RISORSE GEOTERMICHE IN TERRAFERMA		
	Numero titoli	Superficie pro-quota (Kmq)
Unico titolare	4	935,24
	MONTEGEMOLI MONTEBAMBOLI MURCI BOCCHEGGIANO	
Total	4	935,24

CONCESSIONI DI COLTIVAZIONE DI RISORSE GEOTERMICHE IN TERRAFERMA		
	Numero titoli	Superficie pro-quota (Kmq)
Unico titolare	8	492,95
	CHIUSDINO TRAVALE LUSTIGNANO LARDERELLO CANNETO RIO SECCO PIANCASTAGNAIO BAGNORE	
Total	8	492,95

Complessivamente ENEL GREEN POWER è presente in 12 titoli per una superficie pro-quota totale di 1.428,19 Kmq

ENERGY PACKET

TITOLI IN CUI LA DITTA E' PRESENTE

PERMESSI DI RICERCA DI RISORSE GEOTERMICHE IN TERRAFERMA		
	Numero titoli	Superficie pro-quota (Kmq)
Unico titolare	1	7,56
	LA GRASCETA	
Total	1	7,56

Complessivamente ENERGY PACKET è presente in 1 titolo per una superficie pro-quota totale di 7,56 Kmq

**ELENCO DELLE DITTE - Aggiornamento 31/gennaio/2016
RICERCA E COLTIVAZIONE DI RISORSE GEOTERMICHE**

ENI - Attività geotermiche

S.p.A. (c.f. n. 00484960588) con sede in Roma, Piazzale Enrico Mattei, 1 (C.a.p. 00144) ed uffici in San Donato Milanese (MI), Via Emilia, 1 (C.a.p. 20097)

TITOLI IN CUI LA DITTA E' PRESENTE

CONCESSIONI DI COLTIVAZIONE DI RISORSE GEOTERMICHE IN TERRAFERMA		
	Numero titoli	Superficie pro-quota (Kmq)
Rappresentante unico	1	15,86
	FERRARA	
Total	1	15,86

Compressivamente ENI - Attività geotermiche è presente in 1 titolo per una superficie pro-quota totale di 15,86 Kmq

JOINT-VENTURES

ERGA	FERRARA
------	---------

ERGA

S.p.A. (c.f. n. 01494190505) con sede legale in Pisa, Via Andrea Pisano, 120 (C.a.p. 56122) e sede amministrativa in Firenze, Via Pier Capponi, 61 (C.a.p. 50132)

TITOLI IN CUI LA DITTA E' PRESENTE

CONCESSIONI DI COLTIVAZIONE DI RISORSE GEOTERMICHE IN TERRAFERMA		
	Numero titoli	Superficie pro-quota (Kmq)
Unico titolare	1	111,15
	VALENTANO	
Contitolare	1	15,86
	FERRARA	
Total	2	127,01

Compressivamente ERGA è presente in 2 titoli per una superficie pro-quota totale di 127,01 Kmq

JOINT-VENTURES

ENI - Attività geotermiche	FERRARA
----------------------------	---------

FUTURO ENERGIA

S.r.l. (c.f. n. 02723340218) con sede in Bolzano, Via Alto Adige 40/VII (C.a.p. 39100)

TITOLI IN CUI LA DITTA E' PRESENTE

PERMESSI DI RICERCA DI RISORSE GEOTERMICHE IN TERRAFERMA		
	Numero titoli	Superficie pro-quota (Kmq)
Unico titolare	1	88,60
	PERETA	
Total	1	88,60

Compressivamente FUTURO ENERGIA è presente in 1 titolo per una superficie pro-quota totale di 88,6 Kmq

GEOENERGY

S.r.l. con sede legale in Cascina (PI), Via Norvegia, 68 (C.a.p. 56021).

TITOLI IN CUI LA DITTA E' PRESENTE

PERMESSI DI RICERCA DI RISORSE GEOTERMICHE IN TERRAFERMA		
	Numero titoli	Superficie pro-quota (Kmq)
Unico titolare	2	120,48
	GERFALCO MONTE LABBRO	
Total	2	120,48

Compressivamente GEOENERGY è presente in 2 titoli per una superficie pro-quota totale di 120,48 Kmq

GEOAPP

S.r.l. (c.f. n. 08052190967) con sede legale in Lodi, Via Biancardi, 4 (C.a.p. 26900)

TITOLI IN CUI LA DITTA E' PRESENTE

PERMESSI DI RICERCA DI RISORSE GEOTERMICHE IN TERRAFERMA		
	Numero titoli	Superficie pro-quota (Kmq)
Unico titolare	1	42,00
	MONTERONI	
Total	1	42,00

Compressivamente GEOAPP è presente in 1 titolo per una superficie pro-quota totale di 42, Kmq

ELENCO DELLE DITTE - Aggiornamento 31/gennaio/2016
RICERCA E COLTIVAZIONE DI RISORSE GEOTERMICHE

GEOTERMICA

S.r.l. (c.f. n. 023497311204) con sede in S. Cataldo (CL), viale della Rinascita, 6 (C.a.p. 93017)

TITOLI IN CUI LA DITTA E' PRESENTE

PERMESSI DI RICERCA DI RISORSE GEOTERMICHE IN TERRAFERMA		
	Numero titoli	Superficie pro-quota (Kmq)
Unico titolare	1	6,49
	PANTELLERIA	
Total	1	6,49

Complessivamente GEOTERMICA è presente in 1 titolo per una superficie pro-quota totale di 6,49 Kmq

GEOTHERMICS ITALY

S.r.l. (c.f. n. 02682950213) con sede in Bolzano, Via Avogadro 4 (C.a.p. 39100)

TITOLI IN CUI LA DITTA E' PRESENTE

PERMESSI DI RICERCA DI RISORSE GEOTERMICHE IN TERRAFERMA		
	Numero titoli	Superficie pro-quota (Kmq)
Unico titolare	3	231,52
	PIANA DEL DIAVOLO LAGO DI VICO GUARDISTALLO	
Total	3	231,52

Complessivamente GEOTHERMICS ITALY è presente in 3 titoli per una superficie pro-quota totale di 231,52 Kmq

GESTO ITALIA

S.r.l. (c.f. n. 10619261000), con sede legale in Roma (RM), Viale delle Milizie 12 (C.a.p. 00192).

TITOLI IN CUI LA DITTA E' PRESENTE

PERMESSI DI RICERCA DI RISORSE GEOTERMICHE IN TERRAFERMA		
	Numero titoli	Superficie pro-quota (Kmq)
Unico titolare	3	259,17
	MONTALCINO MAZZOLLA CINIGIANO	
Total	3	259,17

Complessivamente GESTO ITALIA è presente in 3 titoli per una superficie pro-quota totale di 259,17 Kmq

ITERNA

S.r.l. (c.f. n. 02486200609) con sede in Frosinone, Via Lago di Como 44 (C.a.p. 03100)

TITOLI IN CUI LA DITTA E' PRESENTE

PERMESSI DI RICERCA DI RISORSE GEOTERMICHE IN TERRAFERMA		
	Numero titoli	Superficie pro-quota (Kmq)
Unico titolare	2	116,00
	TORRENIERI PECCIOLI	
Total	2	116,00

Complessivamente ITERNA è presente in 2 titoli per una superficie pro-quota totale di 116, Kmq

LA R.E.P. AMBIENTE

S.r.l.

TITOLI IN CUI LA DITTA E' PRESENTE

PERMESSI DI RICERCA DI RISORSE GEOTERMICHE IN TERRAFERMA		
	Numero titoli	Superficie pro-quota (Kmq)
Unico titolare	1	18,07
	VALLE DI SUIO	
Total	1	18,07

Complessivamente LA R.E.P. AMBIENTE è presente in 1 titolo per una superficie pro-quota totale di 18,07 Kmq

**ELENCO DELLE DITTE - Aggiornamento 31/gennaio/2016
RICERCA E COLTIVAZIONE DI RISORSE GEOTERMICHE**

MAGMA ENERGY ITALIA

S.r.l. con sede legale in Firenze (FI), Via Bolognese 55 (C.a.p. 50139).

TITOLI IN CUI LA DITTA E' PRESENTE

PERMESSI DI RICERCA DI RISORSE GEOTERMICHE IN TERRAFERMA		
	Numero titoli	Superficie pro-quota (Kmq)
Unico titolare	2	487,16
	ROCCASTRADA MENSANO	
Total	2	487,16

Compressivamente MAGMA ENERGY ITALIA è presente in 2 titoli per una superficie pro-quota totale di 487,16 Kmq

MALPAGA

S.p.A.

TITOLI IN CUI LA DITTA E' PRESENTE

PERMESSI DI RICERCA DI RISORSE GEOTERMICHE IN TERRAFERMA		
	Numero titoli	Superficie pro-quota (Kmq)
Unico titolare	1	2,50
	MALPAGA	
Total	1	2,50

Compressivamente MALPAGA è presente in 1 titolo per una superficie pro-quota totale di 2,5 Kmq

RAVANO GREEN POWER

TITOLI IN CUI LA DITTA E' PRESENTE

PERMESSI DI RICERCA DI RISORSE GEOTERMICHE IN TERRAFERMA		
	Numero titoli	Superficie pro-quota (Kmq)
Unico titolare	1	64,79
	LA GUARDIOLA	
Total	1	64,79

Compressivamente RAVANO GREEN POWER è presente in 1 titolo per una superficie pro-quota totale di 64,79 Kmq

SARAS

S.p.A. (c.f. n. 00136440922) con sede in Sarroch (CA), S.S. Sulcitana, 195 (C.a.p. 09018).

TITOLI IN CUI LA DITTA E' PRESENTE

PERMESSI DI RICERCA IN TERRAFERMA		
	Numero titoli	Superficie pro-quota (Kmq)
Unico titolare	1	443,00
	ELEONORA	
Total	1	443,00

PERMESSI DI RICERCA DI RISORSE GEOTERMICHE IN TERRAFERMA		
	Numero titoli	Superficie pro-quota (Kmq)
Unico titolare	1	122,22
	IGIA RISORSE GEOTERMICHE	
Total	1	122,22

Compressivamente SARAS è presente in 2 titoli per una superficie pro-quota totale di 565,22 Kmq

SORGENIA GEOTHERMAL

S.r.l. con sede legale in Milano (MI), Via Vincenzo Viviani 12 (C.a.p. 20124).

TITOLI IN CUI LA DITTA E' PRESENTE

PERMESSI DI RICERCA DI RISORSE GEOTERMICHE IN TERRAFERMA		
	Numero titoli	Superficie pro-quota (Kmq)
Unico titolare	8	600,58
	LA VEDUTA CELLERE MONTORIO CELLE SUL RIGO LE CASCINELLE MURLO MONTE SANTA CROCE POGGIO MONTONE	
Total	8	600,58

Compressivamente SORGENIA GEOTHERMAL è presente in 8 titoli per una superficie pro-quota totale di 600,58 Kmq

ELENCO DELLE DITTE - Aggiornamento 31/gennaio/2016
RICERCA E COLTIVAZIONE DI RISORSE GEOTERMICHE

SVOLTA

S.r.l. (c.f. n. 06743840727) con sede legale in Gioia del Colle (BA), Via Fratelli Rosati 33 (C.a.p. 70023)

TITOLI IN CUI LA DITTA E' PRESENTE

PERMESSI DI RICERCA DI RISORSE GEOTERMICHE IN TERRAFERMA		
	Numero titoli	Superficie pro-quota (Kmq)
Unico titolare	1	13,00
	POGGIO FORTE	
Total	1	13,00

Compressivamente SVOLTA è presente in 1 titolo per una superficie pro-quota totale di 13, Kmq

TERRA ENERGY

TITOLI IN CUI LA DITTA E' PRESENTE

PERMESSI DI RICERCA DI RISORSE GEOTERMICHE IN TERRAFERMA		
	Numero titoli	Superficie pro-quota (Kmq)
Unico titolare	2	137,50
	SCANSANO POMONTE	
Total	2	137,50

Compressivamente TERRA ENERGY è presente in 2 titoli per una superficie pro-quota totale di 137,5 Kmq

TOSCO GEO

S.r.l. (c.f. n. 06142590485) con sede in Barberino Val d'Elsa (FI), Via Pisana 47 (C.a.p. 50021)

TITOLI IN CUI LA DITTA E' PRESENTE

PERMESSI DI RICERCA DI RISORSE GEOTERMICHE IN TERRAFERMA		
	Numero titoli	Superficie pro-quota (Kmq)
Unico titolare	5	291,10
	SAN GAVINO MONREALE RIPA D'ORCIA CAMPIGLIA D'ORCIA CASTIGLIONE D'ORCIA BAGNOLO	
Total	5	291,10

Compressivamente TOSCO GEO è presente in 5 titoli per una superficie pro-quota totale di 291,1 Kmq



<http://unmig.mise.gov.it>