



MINISTERO DELLO SVILUPPO ECONOMICO  
DIREZIONE GENERALE PER LE RISORSE MINERARIE ED ENERGETICHE

---

Anno LIX - N. 3

31 Marzo 2015

# BOLLETTINO UFFICIALE DEGLI IDROCARBURI E DELLE GEORISORSE



MINISTERO DELLO SVILUPPO ECONOMICO  
DIREZIONE GENERALE PER LE RISORSE MINERARIE ED ENERGETICHE

---

Anno LIX - N. 3

31 Marzo 2015

# BOLLETTINO UFFICIALE DEGLI IDROCARBURI E DELLE GEORISORSE

Direttore responsabile: OMBRETTA COPPI  
Capo redattore: NICOLA SANTOCCHI  
Redazione: ANTONELLA ORLANDI - MARIA PIA PELLEGRINI - ROSALBA URTIS

---

## SOMMARIO

AVVERTENZE .....	6
RECAPITI .....	7
AVVISI .....	8

### ATTIVITÀ DI RICERCA E COLTIVAZIONE DI IDROCARBURI IN TERRA

#### PERMESSI DI RICERCA

##### ISTANZE RELATIVE ALLA VIGENZA

Istanza di proroga di sospensione del decorso temporale del permesso di ricerca «CADELBOSCO DI SOPRA» presentata dalla Società PO VALLEY OPERATIONS,PTY LTD.....	9
--	---

##### PROVVEDIMENTI RELATIVI ALLA VIGENZA

Determinazione di rigetto dell'istanza di sospensione del decorso temporale del permesso di ricerca «BOSCO» della Società CO.I.ME.PA. S.r.l.....	9
Determinazione di rigetto dell'istanza di sospensione del decorso temporale del permesso di ricerca «DARDAGNOLA» della Società CO.I.ME.PA. S.r.l.....	10

##### DECRETI RELATIVI ALLA TITOLARITÀ

Rettifica del decreto ministeriale 23 febbraio 2015 relativo al cambio di intestazione delle quote di titolarità di permessi di ricerca e concessioni di coltivazione a seguito di variazione della denominazione sociale da Medoiligas Civita Ltd a Rockhopper Civita Ltd.....	10
---	----

#### CONCESSIONI DI COLTIVAZIONE

##### ISTANZE RELATIVE ALLA VIGENZA

Istanza di proroga della concessione di coltivazione «CA' BELLAVISTA» presentata dalla Società LAZZI GAS S.r.l.....	12
Istanza di proroga della concessione di coltivazione «MOLINAZZO» presentata dalla Società LAZZI GAS S.r.l.....	12

##### DECRETI RELATIVI ALLA TITOLARITÀ

Cambio di intestazione delle concessioni di coltivazione "GRECCHIA" e "POZZA" della Società CH4 LIZZANO S.a.S.....	12
--	----

### ATTIVITÀ DI RICERCA E COLTIVAZIONE DI IDROCARBURI IN MARE

#### ISTANZE DI PERMESSO DI PROSPEZIONE

##### ISTANZE DI RIPERIMETRAZIONE

Istanza di riperimetrazione dell'area dell'istanza di permesso di prospezione «d 1 E.P-SC» presentata dalla Società Schlumberger Italiana S.p.A.....	14
--	----

#### PERMESSI DI RICERCA

##### DECRETI DI CONFERIMENTO

Conferimento del permesso di ricerca «B.R273.EN» della Società ENEL LONGANESI DEVELOPMENTS S.r.l.....	16
---	----

### STOCCAGGIO DI GAS NATURALE

#### CONCESSIONI DI STOCCAGGIO

##### AUTORIZZAZIONI

Differimento del termine di inizio lavori della concessione di stoccaggio «CORNEGLIANO STOCCAGGIO» della Società Ital Gas Storage S.r.l.....	22
--	----

### GEOTERMIA

#### Regione Autonoma della Sardegna

##### DETERMINAZIONI

Rilascio del permesso di ricerca per risorse geotermiche «SAN GAVINO MONREALE» alla Società TOSCOGEO S.r.l.....	23
---	----

## **ESPROPRIAZIONI PER PUBBLICA UTILITÀ PER LA REALIZZAZIONE DI INFRASTRUTTURE DEL SETTORE ENERGETICO**

### DECRETI DI ASSERVIMENTO ED OCCUPAZIONE TEMPORANEA

Asservimento ed occupazione temporanea di terreni in comune di Cupello, provincia di Chieti, a favore della Società STOGIT, a garanzia dell'esercizio dello stoccaggio di gas naturale tramite gli impianti del Cluster B. ....	27
Asservimento ed occupazione temporanea di terreni in comune di Cupello, provincia di Chieti, a favore della Società STOGIT, a garanzia dell'esercizio dello stoccaggio di gas naturale tramite gli impianti del Cluster E. ....	29

## **LEGGI E DECRETI, DISPOSIZIONI E COMUNICATI**

### LEGGI E DECRETI

Approvazione dell'elenco degli esplosivi, degli accessori detonanti e dei mezzi di accensione riconosciuti idonei all'impiego nelle attività estrattive, per l'anno 2015. ....	31
Determinazione delle riduzioni del valore unitario delle aliquote di prodotto della coltivazione di idrocarburi per l'anno 2014. ....	35

## **PIANI TOPOGRAFICI**

Tav. 1 – Istanza di permesso di prospezione «d 1 E.P.-SC».....	37
Tav. 2 – Permesso di ricerca «B.R 273.EN» .....	38
Tav. 3 – Permesso di ricerca di risorse geotermiche «SAN GAVINO MONREALE» .....	39

## **ELENCHI**

ELENCO DELLE ISTANZE.....	40
ELENCO DEI TITOLI VIGENTI .....	57

**AVVERTENZE**

Al fine di agevolare la consultazione delle istanze e dei provvedimenti citati con il loro numero di pubblicazione nel *Bollettino Ufficiale degli Idrocarburi e delle Georisorse* si riportano qui di seguito i numeri di pubblicazione che contrassegnano le istanze ed i provvedimenti pubblicati in ciascun numero del *B.U.I.G.*

BOLLETTINO			NUMERI DI PUBBLICAZIONE		BOLLETTINO			NUMERI DI PUBBLICAZIONE	
Anno	Numero	Data di pubblicazione	dal numero	al numero	Anno	Numero	Data di pubblicazione	dal numero	al numero
LII	1	31 gennaio 2008	1	11	LVI	1	31 gennaio 2012	1	23
LII	2	29 febbraio 2008	12	20	LVI	2	29 febbraio 2012	24	45
LII	3	31 marzo 2008	21	38	LVI	3	31 marzo 2012	46	64
LII	4	30 aprile 2008	39	53	LVI	4	30 aprile 2012	65	95
LII	5	31 maggio 2008	54	66	LVI	5	31 maggio 2012	96	107
LII	6	30 giugno 2008	67	82	LVI	6	30 giugno 2012	108	120
LII	7	31 luglio 2008	83	134	LVI	7	31 luglio 2012	121	144
LII	8	31 agosto 2008	135	145	LVI	8	31 agosto 2012	145	156
LII	9	30 settembre 2008	146	156	LVI	9	30 settembre 2012	157	174
LII	10	31 ottobre 2008	157	173	LVI	10	31 ottobre 2012	175	196
LII	11	30 novembre 2008	174	191	LVI	11	30 novembre 2012	197	223
LII	12	31 dicembre 2008	192	204	LVI	12	31 dicembre 2012	224	239
LIII	1	31 gennaio 2009	1	7	LVII	1	31 gennaio 2013	1	15
LIII	2	28 febbraio 2009	8	20	LVII	2	28 febbraio 2013	16	34
LIII	3	31 marzo 2009	21	33	LVII	3	31 marzo 2013	35	57
LIII	4	30 aprile 2009	34	50	LVII	4	30 aprile 2013	58	72
LIII	5	31 maggio 2009	51	66	LVII	5	31 maggio 2013	73	82
LIII	6	30 giugno 2009	67	72	LVII	6	30 giugno 2013	83	92
LIII	7	31 luglio 2009	73	92	LVII	7	31 luglio 2013	93	111
LIII	8	31 agosto 2009	93	116	LVII	8	31 agosto 2013	112	126
LIII	9	30 settembre 2009	117	124	LVII	9	30 settembre 2013	127	143
LIII	10	31 ottobre 2009	125	139	LVII	10	31 ottobre 2013	144	166
LIII	11	30 novembre 2009	140	154	LVII	11	30 novembre 2013	167	182
LIII	12	31 dicembre 2009	155	167	LVII	12	31 dicembre 2013	183	199
LIV	1	31 gennaio 2010	1	21	LVIII	1	31 gennaio 2014	1	30
LIV	2	28 febbraio 2010	22	45	LVIII	2	28 febbraio 2014	31	47
LIV	3	31 marzo 2010	46	72	LVIII	3	31 marzo 2014	48	67
LIV	4	30 aprile 2010	73	101	LVIII	4	30 aprile 2014	67	81
LIV	5	31 maggio 2010	102	119	LVIII	5	31 maggio 2014	82	102
LIV	6	30 giugno 2010	120	130	LVIII	6	30 giugno 2014	103	125
LIV	7	31 luglio 2010	131	151	LVIII	7	31 luglio 2014	126	150
LIV	8	31 agosto 2010	152	161	LVIII	8	31 agosto 2014	151	160
LIV	9	30 settembre 2010	162	167	LVIII	9	30 settembre 2014	161	174
LIV	10	31 ottobre 2010	168	177	LVIII	10	31 ottobre 2014	175	200
LIV	11	30 novembre 2010	178	192	LVIII	11	30 novembre 2014	201	209
LIV	12	31 dicembre 2010	193	230	LVIII	12	31 dicembre 2014	210	221
LV	1	31 gennaio 2011	1	22	LIX	1	31 gennaio 2015	1	28
LV	2	28 febbraio 2011	23	39	LIX	2	28 febbraio 2015	29	46
LV	3	31 marzo 2011	40	58	LIX	3	31 marzo 2015	47	61
LV	4	30 aprile 2011	59	84					
LV	5	31 maggio 2011	85	104					
LV	6	30 giugno 2011	105	129					
LV	7	31 luglio 2011	130	147					
LV	8	31 agosto 2011	148	161					
LV	9	30 settembre 2011	162	176					
LV	10	31 ottobre 2011	177	189					
LV	11	30 novembre 2011	190	205					
LV	12	31 dicembre 2011	206	213					

La delimitazione delle istanze, dei permessi e delle concessioni pubblicate sui BUIG è rappresentata esclusivamente dalle relative coordinate geografiche, pertanto le tavole allegate sono puramente indicative ed eventuali incongruenze con le suddette coordinate geografiche sono da considerarsi semplici imprecisioni grafiche.

Eventuali opposizioni o reclami avverso le istanze ed i provvedimenti pubblicati nel *B.U.I.G.*, redatte in carta legale, vanno indirizzate al Ministero dello sviluppo economico - Direzione generale per le risorse minerarie ed energetiche - Via Molise, 2 - 00187 Roma.

Il *B.U.I.G.* è pubblicato sul sito internet del Ministero dello sviluppo economico - Direzione generale per le risorse minerarie ed energetiche all'indirizzo <http://unmig.mise.gov.it/unmig/buig> entro il giorno 5 del mese successivo alla data del Bollettino stesso.

## RECAPITI

### MINISTERO SVILUPPO ECONOMICO

#### DIREZIONE GENERALE PER LE RISORSE MINERARIE ED ENERGETICHE

Via Molise, 2 - 00187 Roma  
Tel.: (+39) 06-47052859 - Fax.: (+39) 06-47887802  
e-mail: dgrme.segreteria@mise.gov.it  
PEC: ene.rme.segreteria@pec.sviluppoeconomico.gov.it  
Direttore Generale: Franco Terlizze  
e-mail: franco.terlizze@mise.gov.it

#### Divisione I

Affari generali, espropri nel settore energia, royalties  
Via Molise, 2 - 00187 Roma  
Tel.: (+39) 06-4705-2039 - Fax.: (+39) 06-4788-7802  
PEC: ene.rme.div1@pec.sviluppoeconomico.gov.it  
Dirigente: Paola Picone  
e-mail: paola.picone@mise.gov.it

#### Divisione II

Sezione UNMIG di Bologna  
Via Zamboni, 1 - 40125 Bologna  
Tel.: (+39) 051-234326 - Fax.: (+39) 051-228927  
e-mail: unmig.bologna@mise.gov.it  
PEC: ene.rme.div2@pec.sviluppoeconomico.gov.it  
Dirigente: Marcello Strada  
e-mail: marcello.strada@mise.gov.it

#### Divisione III

Sezione UNMIG di Roma  
Viale Boston, 25 - 00144 Roma  
Tel.: (+39) 06-5993-2750 - Fax.: (+39) 06-5993-2761  
e-mail: unmig.roma@mise.gov.it  
PEC: ene.rme.div3@pec.sviluppoeconomico.gov.it  
Dirigente: Giancarlo Giacchetta  
e-mail: giancarlo.giacchetta@mise.gov.it

#### Divisione IV

Sezione UNMIG di Napoli  
Piazza Giovanni Bovio, 22 - 80133 Napoli  
Tel.: (+39) 081-5510049 - Fax.: (+39) 081-5519460  
e-mail: unmig.napoli@mise.gov.it  
PEC: ene.rme.div4@pec.sviluppoeconomico.gov.it  
Dirigente: Arnaldo Vioto  
e-mail: arnaldo.vioto@mise.gov.it

#### Divisione V

UNMIG, CIRM, Laboratori chimici e mineralogici, stoccaggio di gas naturale e CO<sub>2</sub>  
Via Molise, 2 - 00187 Roma  
Tel.: (+39) 06-4705-2794 - Fax.: (+39) 06-4705-2645  
PEC: ene.rme.div5@pec.sviluppoeconomico.gov.it  
Via Antonio Bosio, 15 - 00161 Roma  
Tel.: (+39) 06-4880167 - Fax.: (+39) 06-4824723  
Dirigente: Lilliana Panei  
e-mail: lilliana.panei@mise.gov.it

#### Divisione VI

Titoli minerari di idrocarburi, geotermia, cave e miniere, BUIG, cartografia e statistiche  
Via Molise, 2 - 00187 Roma  
Tel.: (+39) 06-4705-2705 - Fax.: (+39) 06-4788-7934  
PEC: ene.rme.div6@pec.sviluppoeconomico.gov.it  
Dirigente: Marcello Saralli  
e-mail: marcello.saralli@mise.gov.it

#### DIREZIONE GENERALE PER LA SICUREZZA DELL'APPROVVIGIONAMENTO E LE INFRASTRUTTURE ENERGETICHE

Via Molise, 2 - 00187 Roma  
Tel. (+39) 06 4705 2796 - Fax. (+39) 06 4705 2036  
Direttore generale: Gilberto Dialuce  
E-mail gilberto.dialuce@mise.gov.it

**AVVISI**

RETTIFICHE

- Con riferimento al numero di pubblicazione n. 39 del BUIG Anno LIX n. 2, relativo al Decreto ministeriale del **29 gennaio 2015**, "Rettifica del decreto di conferimento della concessione di coltivazione «G.C1.AG»", si rettifica che la società intestataria della concessione è ENI (r.u.) e non PO VALLEY OPERATIONS PTY LTD come erroneamente pubblicato nel titolo.



## ATTIVITÀ DI RICERCA E COLTIVAZIONE DI IDROCARBURI IN TERRA

### PERMESSI DI RICERCA

#### ISTANZE RELATIVE ALLA VIGENZA

NUMERO DI PUBBLICAZIONE: 47.

**Istanza di proroga di sospensione del decorso temporale del permesso di ricerca «CADELBOSCO DI SOPRA» presentata dalla Società PO VALLEY OPERATIONS, PTY LTD.**  
(estratto).

Con istanza pervenuta al Ministero dello sviluppo economico il 23 marzo 2015, la Società PO VALLEY OPERATIONS, PTY LTD, rappresentante unica del permesso di ricerca ubicato nelle province di Reggio Emilia e Parma, convenzionalmente denominato «CADELBOSCO DI SOPRA» (v. Elenco dei permessi di ricerca, n. 2112 di riferimento), ha chiesto la proroga della sospensione del decorso temporale del permesso stesso.

#### PROVVEDIMENTI RELATIVI ALLA VIGENZA

NUMERO DI PUBBLICAZIONE: 48.

DETERMINAZIONE 20 marzo 2015

**Determinazione di rigetto dell'istanza di sospensione del decorso temporale del permesso di ricerca «BOSCO» della Società CO.I.ME.PA. S.r.l.**

IL DIRETTORE GENERALE PER LE RISORSE MINERARIE ED ENERGETICHE

In riferimento al permesso di ricerca denominato "BOSCO" ricadente in territorio delle provincie di Modena e Bologna conferito con D.M. 13 giugno 2011 alla Società CO.I.ME.PA S.r.l.

Il programma dei lavori approvato all'atto del conferimento prevede che i lavori di perforazione abbiano inizio entro sessanta mesi dalla data di conferimento del permesso.

Al riguardo si osserva che:

- con istanza in data 5 agosto 2014 codesta Società ha chiesto la sospensione del decorso temporale del permesso di ricerca "BOSCO", ai sensi dell'art. 6, comma 10 della legge 9/1991, a partire dal 23 aprile 2014, data della Delibera della Regione Emilia Romagna n. 547/2014, che ha disposto, tra l'altro, "la sospensione dei procedimenti regionali relativi all'espressione di pareri e valutazioni nonché all'adozione di atti di assenso comunque denominati tesi a consentire lo svolgimento sul territorio regionale di nuove attività di ricerca, prospezione, coltivazione e stoccaggio d'idrocarburi";

- con nota n. 0023562 del 5 dicembre 2014, i cui contenuti si intendono qui integralmente trascritti, sono stati comunicati, ai sensi dell'art. 10 bis della legge 241/90, i motivi ostativi all'accoglimento dell'istanza, consistenti essenzialmente nella mancata presentazione al competente Ufficio Territoriale UNMIG di Bologna, di alcuna istanza di autorizzazione a perforare il pozzo esplorativo previsto dal programma lavori approvato con il citato D.M. 13 giugno 2011;

- codesta Società non ha presentato, nei termini previsti dall' art. 10 bis della legge n. 241/90, memorie scritte e documenti pertinenti all'oggetto quali controdeduzioni susseguenti al citato preavviso.

Atteso quanto sopra si confermano, pertanto, le motivazioni già comunicate con il precitato preavviso di rigetto e si

DETERMINA IL RIGETTO

dell'istanza presentata dalla Società CO.I.ME.PA S.r.l. in data 5 dicembre 2014 avente come oggetto la richiesta di sospensione del decorso temporale del permesso di ricerca "BOSCO", a decorrere dal 23 aprile 2014, data della Delibera della Regione Emilia Romagna n. 547/2014, per le motivazioni sopra indicate.

Roma, 20 marzo 2015

*Il Direttore generale:* TERLIZZESE

NUMERO DI PUBBLICAZIONE: 49.

DETERMINAZIONE 20 marzo 2015

**Determinazione di rigetto dell'istanza di sospensione del decorso temporale del permesso di ricerca «DARDAGNOLA» della Società CO.I.ME.PA. S.r.l.**

IL DIRETTORE GENERALE PER LE RISORSE MINERARIE ED ENERGETICHE

Si fa riferimento al permesso di ricerca denominato "DARDAGNOLA" ricadente in territorio delle provincie di Modena e Bologna conferito con D.M. 13 giugno 2011 alla Società CO.I.ME.PA S.r.l.

Il programma dei lavori approvato all'atto del conferimento prevede che i lavori di perforazione abbiano inizio entro sessanta mesi dalla data di conferimento del permesso

Al riguardo si osserva che:

- con istanza in data 5 agosto 2014 codesta Società ha chiesto la sospensione del decorso temporale del permesso di ricerca "DARDAGNOLA", ai sensi dell'art. 6, comma 10 della legge 9/1991, a partire dal 23 aprile 2014, data della Delibera della Regione Emilia Romagna n. 547/2014, che ha disposto, tra l'altro, "la sospensione dei procedimenti regionali relativi all'espressione di pareri e valutazioni nonché all'adozione di atti di assenso comunque denominati tesi a consentire lo svolgimento sul territorio regionale di nuove attività di ricerca, prospezione, coltivazione e stoccaggio d'idrocarburi";

- con nota n. 0023512 del 5 dicembre 2014, i cui contenuti si intendono qui integralmente trascritti, sono stati comunicati, ai sensi dell'art. 10 bis della legge 241/90, i motivi ostativi all'accoglimento dell'istanza, consistenti essenzialmente nella mancata presentazione al competente Ufficio Territoriale UNMIG di Bologna, di alcuna istanza di autorizzazione a perforare il pozzo esplorativo previsto dal programma lavori approvato con il citato D.M. 13 giugno 2011;

- codesta Società non ha presentato, nei termini previsti dall' art. 10 bis della legge n. 241/90, memorie scritte e documenti pertinenti all'oggetto quali controdeduzioni susseguenti al citato preavviso.

Atteso quanto sopra si confermano, pertanto, le motivazioni già comunicate con il precitato preavviso di rigetto e si

DETERMINA IL RIGETTO

dell'istanza presentata dalla Società CO.I.ME.PA S.r.l. in data 5 dicembre 2014 avente come oggetto la richiesta di sospensione del decorso temporale del permesso di ricerca "DARDAGNOLA", a decorrere dal 23 aprile 2014, data della Delibera della Regione Emilia Romagna n. 547/2014, per le motivazioni sopra indicate.

Roma, 20 marzo 2015

*Il Direttore generale:* TERLIZZESE

**DECRETI RELATIVI ALLA TITOLARITÀ**

NUMERO DI PUBBLICAZIONE: 50.

DECRETO MINISTERIALE 17 marzo 2015

**Rettifica del decreto ministeriale 23 febbraio 2015 relativo al cambio di intestazione delle quote di titolarità di permessi di ricerca e concessioni di coltivazione a seguito di variazione della denominazione sociale da MEDOILGAS CIVITA Ltd a ROCKHOPPER CIVITA Ltd.**

IL DIRETTORE GENERALE PER LE RISORSE MINERARIE ED ENERGETICHE

VISTA la legge 11 gennaio 1957, n. 6, e successive modifiche ed integrazioni, recante "Ricerca e coltivazione degli idrocarburi liquidi e gassosi";

VISTA la legge 21 luglio 1967, n. 613 e successive modifiche ed integrazioni, recante "Ricerca e coltivazione degli idrocarburi liquidi e gassosi nel mare territoriale e nella piattaforma continentale e modificazioni alla legge 11 gennaio 1957, n. 6, sulla ricerca e coltivazione degli idrocarburi liquidi e gassosi";

VISTA la legge 9 gennaio 1991, n. 9 e successive modifiche ed integrazioni, recante "Norme per l'attuazione del nuovo Piano energetico nazionale: aspetti istituzionali, centrali idroelettriche ed elettrodotti, idrocarburi e geotermia, autoproduzione e disposizioni fiscali";

VISTO il decreto del Presidente della Repubblica 18 aprile 1994, n. 484, recante "Disciplina dei procedimenti di conferimento dei permessi di prospezione o ricerca e di concessione di coltivazione di idrocarburi in terraferma e in mare";

VISTO il decreto legislativo 25 novembre 1996, n. 624 e successive modifiche e integrazioni, recante "Attuazione direttiva 92/91/CEE relativa alla sicurezza e salute dei lavoratori nelle industrie estrattive a cielo aperto o sotterranee";

VISTO il decreto legislativo 25 novembre 1996, n. 625 e successive modifiche e integrazioni, recante "Attuazione della direttiva 94/22/CEE, relativa alle condizioni di rilascio e di esercizio delle autorizzazioni alla prospezione, ricerca e coltivazione di idrocarburi";

VISTA la legge 20 agosto 2004, n. 239 e successive modifiche ed integrazioni, recante "Riordino del settore energetico, nonché delega al Governo per il riassetto delle disposizioni vigenti in materia di energia";

VISTO il decreto del Ministro dello sviluppo economico 4 marzo 2011 recante "Disciplinare tipo per i permessi di prospezione e di ricerca e per le concessioni di coltivazione di idrocarburi liquidi e gassosi in terraferma, nel mare e nella piattaforma continentale";

VISTO il decreto direttoriale 22 marzo 2011, recante "Procedure operative di attuazione del Decreto Ministeriale 4 marzo 2011 e modalità di svolgimento delle attività di prospezione, ricerca e coltivazione di idrocarburi liquidi e gassosi e dei relativi controlli, ai sensi dell'articolo 15, comma 5, del Decreto Ministeriale 4 marzo 2011";

VISTO il decreto legge 9 febbraio 2012, n. 5, convertito con modificazioni dalla legge 4 aprile 2012, n. 35, recante "Disposizioni urgenti in materia di semplificazione e sviluppo";

VISTO il decreto del Presidente del Consiglio dei Ministri 5 dicembre 2013, recante "Regolamento di organizzazione del Ministero dello sviluppo economico";

VISTO il DM 23 febbraio 2015 con il quale si è inteso trasferire alla Società Medoilgas Italia S.p.A. le quote di titolarità di permessi di ricerca e di concessioni di coltivazione di idrocarburi liquidi e gassosi intestate alla Società Rockhopper Italia L.t.d., a seguito della variazione della denominazione sociale della Società medesima;

VERIFICATO che nelle pagine 2 e 3 del decreto D.M. 23 febbraio 2015 sopracitato si è incorso, per mero errore materiale, nella trascrizione non esatta della ragione sociale delle Società, indicando Medoilgas Italia Ltd. invece che Medoilgas Italia S.p.A. e Rockhopper Italia Ltd. anziché Rockhopper Italia S.p.A.;

RITENUTO, pertanto, di dover rettificare il D.M. 23 febbraio 2015;

D E C R E T A:

Art. 1.  
(rettifica)

Al D.M. 23 febbraio 2015, citato nelle premesse, sono apportate, alle pagine 2 e 3, le seguenti modifiche:

- Medoilgas Italia S.p.A. anziché che Medoilgas Italia Ltd.;
- Rockhopper Italia S.p.A. anziché che Rockhopper Italia Ltd..

Art. 2  
(Pubblicazione e consegna)

1. Il presente decreto è pubblicato nel sito internet del Ministero dello Sviluppo Economico e nel Bollettino ufficiale degli idrocarburi e delle georisorse e consegnato alla Società Rockhopper Italia S.p.A. tramite le competenti Agenzie del Demanio - Direzione Regionale.

2. Contro il presente provvedimento è ammesso ricorso giurisdizionale avanti al Tribunale Amministrativo Regionale Lazio, sede di Roma secondo le modalità di cui al D.Lgs 2 luglio 2010, n. 104, o ricorso straordinario al Presidente della Repubblica, ai sensi del D.P.R. 24 novembre 1971, n. 1199, rispettivamente entro 60 e 120 giorni dalla data della notifica o della comunicazione dell'atto impugnato o da quando l'interessato ne abbia avuto piena conoscenza.

Roma, 17 marzo 2015

*Il Direttore generale:* TERLIZZESE

## CONCESSIONI DI COLTIVAZIONE

### ISTANZE RELATIVE ALLA VIGENZA

NUMERO DI PUBBLICAZIONE: 51.

**Istanza di proroga della concessione di coltivazione «CA' BELLAVISTA» presentata dalla Società LAZZI GAS S.r.l.**  
(estratto).

Con istanza pervenuta al Ministero dello sviluppo economico il 15 dicembre 2014, la Società LAZZI GAS S.r.l., unico titolare della concessione di coltivazione ubicata nella provincia di Bologna, convenzionalmente denominata «CA' BELLAVISTA» (v. Elenco delle concessioni di coltivazione, n. 712 di riferimento), ha chiesto la proroga quinquennale della concessione stessa.

NUMERO DI PUBBLICAZIONE: 52.

**Istanza di proroga della concessione di coltivazione «MOLINAZZO» presentata dalla Società LAZZI GAS S.r.l.**  
(estratto).

Con istanza pervenuta al Ministero dello sviluppo economico il 15 dicembre 2014, la Società LAZZI GAS S.r.l., unico titolare della concessione di coltivazione ubicata nella provincia di Bologna, convenzionalmente denominata «MOLINAZZO» (v. Elenco delle concessioni di coltivazione, n. 718 di riferimento), ha chiesto la proroga quinquennale della concessione stessa.

### DECRETI RELATIVI ALLA TITOLARITÀ

NUMERO DI PUBBLICAZIONE: 53.

DECRETO MINISTERIALE 30 marzo 2015

**Cambio di intestazione delle concessioni di coltivazione "GRECCHIA" e "POZZA" della Società CH4 LIZZANO S.a.S.**

IL DIRETTORE GENERALE PER LE RISORSE MINERARIE ED ENERGETICHE

VISTA la legge 11 gennaio 1957, n. 6 e successive modifiche ed integrazioni, recante "Ricerca e coltivazione degli idrocarburi liquidi e gassosi";

VISTA la legge 21 luglio 1967, n. 613 e successive modifiche ed integrazioni, recante "Ricerca e coltivazione degli idrocarburi liquidi e gassosi nel mare territoriale e nella piattaforma continentale e modificazioni alla legge 11 gennaio 1957, n. 6 sulla Ricerca e coltivazione degli idrocarburi liquidi e gassosi";

VISTA la legge 9 gennaio 1991, n. 9 e successive modifiche ed integrazioni, recante "Norme per l'attuazione del nuovo Piano energetico nazionale: aspetti istituzionali, centrali idroelettriche ed elettrodotti, idrocarburi e geotermia, autoproduzione e disposizioni fiscali";

VISTO il decreto del Presidente della Repubblica 18 aprile 1994, n. 484, recante "Disciplina dei procedimenti di conferimento dei permessi di prospezione o ricerca e di concessione di coltivazione di idrocarburi in terraferma e in mare";

VISTO il decreto legislativo 25 novembre 1996, n. 624 e successive modifiche e integrazioni, recante "Attuazione direttiva 92/91/CEE relativa alla sicurezza e salute dei lavoratori nelle industrie estrattive a cielo aperto o sotterranee";

VISTO il decreto legislativo 25 novembre 1996, n. 625 recante "Attuazione della direttiva 94/22/CEE, relativa alle condizioni di rilascio e di esercizio delle autorizzazioni alla prospezione, ricerca e coltivazione di idrocarburi";

VISTA la legge 20 agosto 2004, n. 239 e successive modifiche ed integrazioni, recante "Riordino del settore energetico, nonché delega al governo per il riassetto delle disposizioni vigenti in materia di energia";

VISTO il decreto del Ministero dello sviluppo economico 4 marzo 2011 recante "Disciplinare tipo per i permessi di prospezione e di ricerca e per le concessioni di coltivazione di idrocarburi liquidi e gassosi in terraferma, nel mare e nella piattaforma continentale";

VISTO il decreto direttoriale 22 marzo 2011 recante "Procedure operative di attuazione del decreto ministeriale 3 marzo 2011 e modalità di svolgimento delle attività di prospezione, ricerca e coltivazione di idrocarburi liquidi e gassosi e dei relativi controlli ai sensi dell'articolo 15, comma 5, del decreto ministeriale 4 marzo 2011";

VISTO il decreto legge 9 febbraio 2012, n. 5, convertito con modificazioni dalla legge 4 aprile 2012, n. 35, recante "Disposizioni urgenti in materia di semplificazione e sviluppo";

VISTO il decreto del Presidente del Consiglio dei Ministri 5 dicembre 2013, recante "Regolamento di organizzazione del Ministero dello sviluppo economico";

VISTA l'istanza pervenuta in data 9 settembre 2014 prot. n. 0016744 con la quale, a seguito del decesso del Geom. Paolo Bonucci, la Società CH4 LIZZANO S.a.s del Geom. PAOLO BONUCCI & C. con sede in Lizzano in Belvedere (BO), ha chiesto la modifica della ragione sociale in "CH4 LIZZANO S.a.s. del rag. FEDERICO BONUCCI & C., come risulta dalla certificazione del Registro delle numero REA BO-225436;

VISTO l'atto in data 11 aprile 2014 del Dott. Pietro Bonoli notaio iscritto nel ruolo del Distretto Notarile di Bologna, repertorio n. 17773 e registrato presso l'Agenzia delle Entrate Ufficio Territoriale Bologna 1 il 17 aprile 2014 n. 6294, dal quale emerge, tra l'altro, la trasformazione della società come sopra;

## D E C R E T A

### Art. 1

(Titolarità delle concessioni)

1.- Ai sensi e per gli effetti dell'art. 18 della legge 21 luglio 1967, n. 613 e s.m. a decorrere dal 17 aprile 2014 sono intestati dalla Società CH4 LIZZANO – S.a.s. del Geom. Paolo Bonucci (c.f. n. 00671920379) con sede legale in Lizzano in Belvedere, Via III Novembre n. 51, alla Società CH4 LIZZANO S.a.s. del rag. Federico Bonucci & C (c.f. 00671920379) con sede legale in Lizzano in Belvedere (BO), Via III Novembre n. 51 c.p.a. 40042 i seguenti titoli minerari:

Concessioni di coltivazione:

"GRECCHIA": 100%;

"POZZA": 100%.

### Art.2

(Pubblicazione e consegna)

1. Il presente decreto è pubblicato nel sito internet del Ministero dello Sviluppo Economico e nel Bollettino Ufficiale degli Idrocarburi e delle Georisorse e consegnato alla Società CH4 Lizzano S.a.s. del rag. Federico Bonucci & C. tramite l'Agenzia del Demanio-Direzione Regionale Emilia Romagna.

2. Contro il presente provvedimento è ammesso ricorso giurisdizionale avanti al Tribunale Amministrativo Regionale Lazio, sede di Roma, secondo le modalità di cui al D.Lgs. 2 luglio 2010, n. 104, ovvero ricorso Straordinario al Presidente della Repubblica, ai sensi del D.P.R. 24.11.1971, n. 1199, rispettivamente entro 60 e 120 giorni dalla data della notificazione o della comunicazione dell'atto impugnato o da quando l'interessato ne abbia avuto piena conoscenza.

Roma, 30 marzo 2015

*Il Direttore generale:* TERLIZZESE

## ATTIVITÀ DI RICERCA E COLTIVAZIONE DI IDROCARBURI IN MARE

### ISTANZE DI PERMESSO DI PROSPEZIONE

#### ISTANZE DI RIPERIMETRAZIONE

NUMERO DI PUBBLICAZIONE: 54.

**Istanza di ripermimetrazione dell'area dell'istanza di permesso di prospezione «d 1 E.P-SC» presentata dalla Società Schlumberger Italiana S.p.A.**  
(estratto).

Richiedente: Schlumberger Italiana S.p.A. con sede legale in Parma, Vicolo Zeffirino Campanini, 1 (c.a.p. 43100).

Data di presentazione dell'istanza: 20 febbraio 2015.

Denominazione convenzionale del permesso richiesto: « d 1 E.P-SC ».

Ubicazione e delimitazione del permesso richiesto:

- Sottofondo marino: Mare di Sardegna e Mare Balearico (Zona E).
- Superficie originariamente richiesta (pubblicata nel BUIG Anno LVIII-2): km<sup>2</sup> 20.890.
- Superficie ripermimetrata: km<sup>2</sup> 20.200.
- Fogli della Carta nautica delle coste d'Italia alla scala 1: 250.000 (I.I.M.): 1572 - 1573.

- Coordinate geografiche dei vertici:

Vertici	Longitudine E Greenwich	Latitudine N
a	Intersezione tra la linea Italia-Spagna, tra il vertice A e il vertice B, ed il parallelo 41°09'	
b	6°00'	41°09'
c	6°00'	41°18'
d	6°10'	41°18'
e	6°10'	41°22'
f	6°15'	41°22'
g	6°15'	41°25'
h	6°20'	41°25'
i	6°20'	41°28'
l	6°28'	41°28'
m	6°28'	41°32'
n	6°35'	41°32'
o	6°35'	41°35'
p	6°39'	41°35'
q	6°39'	41°37'
r	6°45'	41°37'
s	6°45'	41°40'
t	6°50'	41°40'
u	6°50'	41°42'
v	7°08'	41°42'
z	7°08'	41°40'
a'	7°10'	41°40'
b'	7°10'	41°39'
c'	7°11'	41°39'
d'	7°11'	41°38'
e'	7°12'	41°38'

f'	7°12',	41°37',
g'	7°13',	41°37',
h'	7°13',	41°36',
i'	7°14',	41°36',
l'	7°14',	41°35',
m'	7°15',	41°35',
n'	7°15',	41°34',
o'	7°16',	41°34',
p'	7°16',	41°33',
q'	7°17',	41°33',
r'	7°17',	41°32',
s'	7°18',	41°32',
t'	7°18',	41°31',
u'	7°19',	41°31',
v'	7°19',	41°30',
z'	7°20',	41°30',
a"	7°20',	41°29',
b"	7°21',	41°29',
c"	7°21',	41°28',
d"	7°22',	41°28',
e"	7°22',	41°27',
f"	7°23',	41°27',
g"	7°23',	41°26',
h"	7°24',	41°26',
i"	7°24',	41°25',
l"	7°25',	41°25',
m"	7°25',	41°24',
n"	7°26',	41°24',
o"	7°26',	41°23',
p"	7°27',	41°23',
q"	7°27',	41°22',
r"	7°28',	41°22',
s"	7°28',	41°21',
t"	7°29',	41°21',
u"	7°29',	41°20',
v"	7°30',	41°20',
z"	7°30',	41°19',
a'''	7°31',	41°19',
b'''	7°31',	41°18',
c'''	7°32',	41°18',
d'''	7°32',	41°17',
e'''	7°33',	41°17',
f'''	7°33',	41°16',
g'''	7°34',	41°16',
h'''	7°34',	41°15',
i'''	7°35',	41°15',
l'''	7°35',	41°14',

m'''	7°36',	41°14',
n'''	7°36',	40°05',
o'''	Intersezione tra il parallelo 40°05' e la linea Italia-Spagna, tra il vertice G e il vertice F	
p'''	6°11',9	40°21',5
q'''	6°10',1	40°27',3
r'''	6°08',9	40°31',7
s'''	6°07',8	40°35',7
t'''	5°57',6	41°06',5

- Dal vertice o''' al vertice a il limite del permesso è rappresentato dalla linea di delimitazione della zona E

- **Riproduzione del piano topografico dell'istanza:** tavola fuori testo n. 1.

## PERMESSI DI RICERCA

### DECRETI DI CONFERIMENTO

NUMERO DI PUBBLICAZIONE: 55.

DECRETO MINISTERIALE 18 marzo 2015

**Conferimento del permesso di ricerca «B.R273.EN» della Società ENEL LONGANESI DEVELOPMENTS S.r.l.**  
(Tavola fuori testo n.2)

IL DIRETTORE GENERALE PER LE RISORSE MINERARIE ED ENERGETICHE

VISTA la Legge 11 gennaio 1957, n. 6 e successive modifiche ed integrazioni, recante "Norme sulla ricerca e coltivazione degli idrocarburi liquidi e gassosi nel mare territoriale e nella piattaforma continentale";

VISTO il Decreto del Presidente della Repubblica 9 aprile 1959, n. 128 e successive modifiche e integrazioni, recante "Norme di polizia delle miniere e delle cave";

VISTA la Legge 21 luglio 1967, n. 613 e successive modifiche ed integrazioni, recante "Norme sulla ricerca e coltivazione degli idrocarburi liquidi e gassosi nel mare territoriale e nella piattaforma continentale e modificazioni alla Legge 11 gennaio 1957, n. 6";

VISTO il Decreto del Presidente della Repubblica 24 maggio 1979 n. 886 e successive modifiche e integrazioni, recante "Integrazione ed adeguamento delle norme di polizia delle miniere e delle cave, contenute nel D.P.R. 9 aprile 1959, n. 128, al fine di regolare le attività di prospezione, di ricerca e di coltivazione degli idrocarburi nel mare territoriale e nella piattaforma continentale";

VISTO il Decreto Ministeriale 20 maggio 1982, recante "Norme di esecuzione del decreto del Presidente della Repubblica 24 maggio 1979, n. 886, concernente le attività di prospezione, ricerca e coltivazione di idrocarburi nel mare";

VISTA la Legge 8 luglio 1986, n. 349 e successive modifiche ed integrazioni, recante "Istituzione del Ministero dell'ambiente e norme in materia di danno ambientale";

VISTA la Legge 9 gennaio 1991, n. 9 e successive modifiche ed integrazioni, recante "Norme per l'attuazione del nuovo Piano energetico nazionale: aspetti istituzionali, centrali idroelettriche ed elettrodotti, idrocarburi e geotermia, autoproduzione e disposizioni fiscali";

VISTA la Legge 6 dicembre 1991, n. 394 e successive modifiche ed integrazioni, recante "Legge quadro sulle aree protette";

VISTO il Decreto del Presidente della Repubblica 18 aprile 1994, n. 484, recante "Disciplina dei procedimenti di conferimento dei permessi di prospezione o ricerca e di concessione di coltivazione di idrocarburi in terraferma e in mare";

VISTO il Decreto Legislativo 25 novembre 1996, n. 624 di "Attuazione della direttiva 92/91/CEE relativa alla sicurezza e salute dei lavoratori nelle industrie estrattive per trivellazione e della direttiva 92/104/CEE relativa alla sicurezza e salute dei lavoratori nelle industrie estrattive a cielo aperto o sotterranee";



VISTO il Decreto Legislativo 25 novembre 1996, n. 625 di "Attuazione della direttiva 94/22/CEE, relativa alle condizioni di rilascio e di esercizio delle autorizzazioni alla prospezione, ricerca e coltivazione di idrocarburi";

VISTA la Legge 20 agosto 2004, n. 239 e successive modifiche ed integrazioni, recante "Riordino del settore energetico, nonché delega al governo per il riassetto delle disposizioni vigenti in materia di energia";

VISTO il Decreto Legislativo 3 aprile 2006, n. 152 e successive modifiche ed integrazioni, recante "Norme in materia ambientale";

VISTO il Decreto Legislativo 9 aprile 2008, n. 81 di "Attuazione dell'articolo 1 della legge 3 agosto 2007, n. 123, recante norme in materia di tutela della salute e della sicurezza nei luoghi di lavoro e sue modifiche ed integrazioni";

VISTO il Decreto legislativo 30 maggio 2008 n. 117 e successive modifiche e integrazioni di "Attuazione della direttiva 2006/21/CE relativa alla gestione dei rifiuti delle industrie estrattive, di modifica la direttiva 2004/35/CE";

VISTO il Decreto Legge 9 febbraio 2012, n. 5, convertito con modificazioni dalla Legge 4 aprile 2012, n. 35, recante "Disposizioni urgenti in materia di semplificazione e sviluppo";

VISTO il Decreto Legge 22 giugno 2012, n. 83, convertito con modificazioni dalla Legge 7 agosto 2012, n. 134 recante "Misure urgenti per la crescita del Paese";

VISTO il Decreto interministeriale 8 marzo 2013 di "Approvazione del documento di Strategia Energetica Nazionale";

VISTO il Decreto Legge 12 settembre 2014, n. 133, convertito con modificazioni dalla Legge 11 novembre 2014, n. 164 recante "Misure urgenti per l'apertura dei cantieri, la realizzazione delle opere pubbliche, la digitalizzazione del Paese, la semplificazione burocratica, l'emergenza del dissesto idrogeologico e per la ripresa delle attività produttive";

VISTO il Decreto Ministeriale 4 marzo 2011, recante "Disciplinare tipo per i permessi di prospezione e di ricerca e per le concessioni di coltivazione di idrocarburi liquidi e gassosi in terraferma, nel mare e nella piattaforma continentale";

VISTO il Decreto Direttoriale 22 marzo 2011 e successive modifiche ed integrazioni, recante "Procedure operative di attuazione del decreto ministeriale 4 marzo 2011 e modalità di svolgimento delle attività di prospezione, ricerca e coltivazione di idrocarburi liquidi e gassosi e dei relativi controlli ai sensi dell'articolo 15, comma 5, del decreto ministeriale 4 marzo 2011";

VISTO il Decreto del Presidente del Consiglio dei Ministri 5 dicembre 2013, n. 158, recante "Regolamento di organizzazione del Ministero dello sviluppo economico";

VISTA l'istanza presentata in data 14 novembre 2007, acquisita agli atti il 15 novembre 2007 al prot. n. 19168, con la quale le società Grove Energy S.r.l. a Socio Unico (rappresentante unico) e Compagnia Generale Idrocarburi S.r.l. hanno chiesto il rilascio del permesso di ricerca di idrocarburi liquidi e gassosi, denominato convenzionalmente "d504B.R.-GE", ricadente nel mare Adriatico (zone marine "A" e "B") con area di 631,0 km<sup>2</sup>;

VISTA l'istanza presentata in data 31 marzo 2008, con la quale la società Petroceltic Elsa ha chiesto il rilascio del permesso di ricerca di idrocarburi liquidi e gassosi, denominato convenzionalmente "d506B.R.-EL", ricadente nel mare Adriatico (zone marine "A" e "B") con area di 631,0 km<sup>2</sup>, in concorrenza con l'istanza denominata "d504B.R.-GE";

VISTO il parere espresso dalla Commissione per gli Idrocarburi e le Risorse Minerarie (CIRM) nella seduta del 19 giugno 2008, con il quale, valutata la situazione concorrenziale in base ai criteri stabiliti dall'art. 5, comma 1, del Decreto Legislativo n. 625/1996, si è selezionato il progetto della società Grove Energy S.r.l. a Socio Unico denominato convenzionalmente "d504B.R.-GE" in ragione della sua maggiore completezza e razionalità;

VISTO il programma dei lavori allegato all'istanza selezionata (All. 1);

VISTA la nota ministeriale prot. n. 11591 del 27 giugno 2008 con la quale alla società Grove Energy S.r.l. a Socio Unico è stato comunicata la determinazione di accogliere l'istanza "d504B.R.-GE" e con la quale la stessa società è stata invitata, ai fini della prosecuzione dell'istruttoria per il rilascio del permesso di ricerca in oggetto, a presentare al Ministero dell'Ambiente e della Tutela del Territorio e del Mare la documentazione utile all'avvio della procedura di V.I.A.;

VISTE le istanze presentate in data 2 marzo 2010 e 13 aprile 2010, acquisite rispettivamente agli atti in data 4 marzo 2010 al prot. n. 1151 e in data 14 aprile 2010 al prot. n. 4485, con le quali la società Grove Energy S.r.l. a Socio Unico ha chiesto che le quote di titolarità dei titoli minerari, delle istanze di concessione coltivazione e delle istanze di permesso di ricerca da lei detenute, nel caso di specie quella relativa al 50% della titolarità dell'istanza di permesso di ricerca in parola, fossero trasferite ed intestate alla società Longanesi Developments S.r.l. a seguito del conferimento di ramo d'azienda avente ad oggetto l'esercizio delle attività di ricerca e di coltivazione di idrocarburi di cui la stessa è titolare nel territorio italiano;

VISTO il verbale di assemblea in data 22 marzo 2010, Repertorio n. 1335 - Raccolta n. 973, di aumento del capitale sociale e conferimento del ramo d'azienda dalla società Grove Energy S.r.l. a Socio Unico alla società Longanesi Developments S.r.l., redatto dalla dott.ssa Monica Polizzano, notaio in Roma, registrato all'Agenzia delle Entrate di Roma 4 in data 23 marzo 2010 al n. 1158 Serie 1T;

VISTA l'istanza presentata in data 20 maggio 2010, acquisita agli atti in data 14 giugno 2010 al prot. n. 9647, con la quale la società Enel Longanesi Developments S.r.l. ha chiesto che le fossero intestate e trasferite le quote di

titolarità dei titoli minerari, delle istanze di concessione coltivazione e delle istanze di permesso di ricerca, nel caso di specie quella relativa al 50% della titolarità dell'istanza di permesso di ricerca in parola, detenute dalla società Longanesi Developments S.r.l., a seguito della modificazione della denominazione sociale di quest'ultima in Enel Longanesi Developments S.r.l. (giusto verbale di assemblea in data 20 aprile 2010, Repertorio n. 33964 - Raccolta n. 14372, redatto dal dott. Nicola Atlante, notaio in Roma, registrato all'Agenzia delle Entrate di Roma 5 in data 20 aprile 2010 al n. 3364 Serie 1T);

PRESO ATTO della cessione di quote da parte della società Grove Energy S.r.l. a Socio Unico ad Enel Trade S.p.A. socio pieno proprietario dell'intero capitale della società Enel Longanesi Developments S.r.l. (giusto verbale di assemblea in data 20 aprile 2010, Repertorio n. 33965 - Raccolta n. 14373, redatto dal dott. Nicola Atlante, notaio in Roma, registrato all'Agenzia delle Entrate di Roma 5 in data 20 aprile 2010 al n. 33965 Serie 1T);

VISTA l'introduzione del comma 17 all'art. 6 del Decreto Legislativo 3 aprile 2006, n. 152, apportata dall'art. 2, comma 3, lettera h) del Decreto Legislativo 29 giugno 2010, n. 128 recante "Modifiche ed integrazioni al decreto legislativo 3 aprile 2006, n. 152, recante norme in materia ambientale, a norma dell'articolo 12 della legge 18 giugno 2009, n. 69", che in particolare prevede "[...]Ai fini di tutela dell'ambiente e dell'ecosistema, all'interno del perimetro delle aree marine e costiere a qualsiasi titolo protette per scopi di tutela ambientale, in virtù di leggi nazionali, regionali o in attuazione di atti e convenzioni internazionali sono vietate le attività di ricerca, di prospezione nonché di coltivazione di idrocarburi liquidi e gassosi in mare, di cui agli articoli 4, 6 e 9 della legge 9 gennaio 1991, n. 9. Il divieto è altresì stabilito nelle zone di mare poste entro dodici miglia marine dal perimetro esterno delle suddette aree marine e costiere protette, oltre che per i soli idrocarburi liquidi nella fascia marina compresa entro cinque miglia dalle linee di base delle acque territoriali lungo l'intero perimetro costiero nazionale. Al di fuori delle medesime aree, le predette attività sono autorizzate previa sottoposizione alla procedura di valutazione di impatto ambientale di cui agli articoli 21 e seguenti del presente decreto, sentito il parere degli enti locali posti in un raggio di dodici miglia dalle aree marine e costiere interessate dalle attività di cui al primo periodo. [...]";

VISTA la nota ministeriale prot. n. 21216 del 12 novembre 2010 con la quale, in applicazione del citato art. 6, comma 17, del Decreto Legislativo 3 aprile 2006, n. 152, si comunicava alla società la verifica di interferenza, pari all'11,74%, dell'area oggetto dell'istanza di cui trattasi con il perimetro esterno di alcune aree marine e costiere protette e, conseguentemente, anche ai sensi dell'art. 4, comma 2, del Decreto Legislativo n. 625/1996, la possibilità per la stessa società di proseguire nell'iter istruttorio dell'istanza solo in presenza di un'area conforme al disposto dell'art. 6, comma 17, del Decreto Legislativo 3 aprile 2006, n. 152, facendo pervenire, quindi, all'amministrazione procedente una proposta di ripermetrazione dell'istanza e l'eventuale adeguata rimodulazione del programma dei lavori proposto;

VISTA l'istanza di ripermetrazione presentata dalla società Enel Longanesi Developments S.r.l., acquisita agli atti con prot. n. 25192 del 28 dicembre 2010, con la quale, per effetto della stessa, è venuta a determinarsi una nuova estensione dell'area di ricerca ripermetrata pari a 531,80 km<sup>2</sup>;

VISTA la dichiarazione di rinuncia, acquisita agli atti con prot. n. 13253 del 28 giugno 2013, da parte della Compagnia Generale Idrocarburi S.p.A. (già Compagnia Generale Idrocarburi S.r.l., delibera assembleare di variazione di intestazione del 5 luglio 2011, atto a rogito del notaio dott. Piero Bagnasco, notaio in Asti, Rep. n. 141478 registrato presso l'Agenzia delle Entrate Ufficio di Asti al n. 4559 Serie 1T in data 15 luglio 2011) alla propria quota di titolarità dell'istanza di permesso di ricerca "d504B.R.-GE" e contestuale richiesta di assunzione della quota di partecipazione della rinunciataria nell'istanza di cui trattasi da parte della società Enel Longanesi Developments S.r.l.;

VISTA la nota prot. DVA-2013-17739 in data 29 luglio 2013 del Ministero dell'Ambiente e della Tutela del Territorio e del Mare - Direzione Generale per le Valutazioni Ambientali nella quale si afferma che "[...]stante il fatto che nel programma lavori presentato al Ministero dello Sviluppo Economico non è contemplata, neppure in via ipotetica, la registrazione di linee sismiche ma solo la rielaborazione di dati di sismica esistente, si ritiene che in questa fase non sia da presentare alcuna istanza di valutazione d'impatto ambientale non essendo previsto alcun tipo di intervento sul campo da costituire oggetto di valutazioni, ma esclusivamente attività condotte in sede di ufficio [...]". "[...]Resta inteso che una volta individuato il sito di perforazione dovrà essere presentata una specifica istanza di valutazione di impatto ambientale per le attività di trivellazione. Qualora inoltre lo studio e la rielaborazione dei dati di sismica esistente non risultasse sufficiente ad individuare il posizionamento del pozzo ed una eventuale campagna di rilevamento sismico dovesse rendersi necessaria, dovrà essere presentata al Ministero dello Sviluppo Economico una istanza di variazione del programma lavori che dovrà preventivamente ottenere un esito favorevole di compatibilità ambientale. [...]"(All. 2);

VISTA la nota ministeriale prot. n. 5108 del 14 marzo 2014 con la quale la società Enel Longanesi Developments S.r.l. è stata invitata a presentare alle Amministrazioni statali interessate copia della documentazione necessaria per l'emanazione dei pareri di rispettiva competenza;

VISTA la nota prot. n. 6984 del 2 luglio 2014, acquisita agli atti con prot. n. 13390 dell'8 luglio 2014, con la quale il Ministero delle Infrastrutture e dei Trasporti - Direzione Generale per la vigilanza sulle autorità portuali, le infrastrutture portuali e il trasporto marittimo e per vie d'acqua interne (ex Direzione Generale per i porti) - comunica il proprio nulla osta di competenza al rilascio del citato permesso tenuto anche conto del parere espresso dalla Capitaneria di porto di Ancona (All. 3);

VISTA la nota prot. n. 15054 del 17 luglio 2014, acquisita agli atti con prot. n. 15398 del 6 agosto 2014, con la quale il Ministero delle Politiche Agricole Alimentari e Forestali - Dipartimento delle politiche competitive, della qualità agroalimentare, ippiche e della pesca - Direzione Generale della pesca marittima e dell'acquacoltura - comunica di non ravvisare motivi ostativi al rilascio del permesso in parola (All. 4);

VISTA la modifica apportata all'art. 6, comma 17, del Decreto Legislativo 3 aprile 2006, n. 152, dall'art. 35, comma 1, del Decreto Legge 22 giugno 2012, n. 83, convertito con modificazioni dalla Legge 7 agosto 2012, n. 134, il quale in particolare prevede che "[...]Il divieto è altresì stabilito nelle zone di mare poste entro dodici miglia dalle linee

di costa lungo l'intero perimetro costiero nazionale e dal perimetro esterno delle suddette aree marine e costiere protette, fatti salvi i procedimenti concessori di cui agli articoli 4, 6 e 9 della legge n. 9 del 1991 in corso alla data di entrata in vigore del decreto legislativo 29 giugno 2010 n. 128 ed i procedimenti autorizzatori e concessori conseguenti e connessi, nonché l'efficacia dei titoli abilitativi già rilasciati alla medesima data, anche ai fini della esecuzione delle attività di ricerca, sviluppo e coltivazione da autorizzare nell'ambito dei titoli stessi, delle eventuali relative proroghe e dei procedimenti autorizzatori e concessori conseguenti e connessi. Le predette attività sono autorizzate previa sottoposizione alla procedura di valutazione di impatto ambientale di cui agli articoli 21 e seguenti del presente decreto, sentito il parere degli enti locali posti in un raggio di dodici miglia dalle aree marine e costiere interessate dalle attività di cui al primo periodo. [...]”;

**RITENUTO di dover ripermire d'ufficio l'area dell'istanza di permesso in parola allo scopo di stralciare una porzione di essa, pari a 2,5 km<sup>2</sup>, inclusa ai sensi e per gli effetti del Decreto Legislativo 29 giugno 2010, n. 128, il quale prevedeva che “[...] il divieto alle attività di ricerca, di prospezione nonché di coltivazione di idrocarburi liquidi e gassosi in mare fosse altresì stabilito nelle zone di mare poste entro dodici miglia marine dal perimetro esterno delle aree marine e costiere protette [...]” per renderla conforme al successivo disposto dell'art. 35, comma 1, del Decreto Legge 22 giugno 2012, n. 83, convertito con modificazioni dalla Legge 7 agosto 2012, n. 134 di modifica dell'art. 6, comma 17, del Decreto Legislativo 3 aprile 2006, n. 152 il quale diversamente prevede che “[...]il divieto alle attività di ricerca, di prospezione nonché di coltivazione di idrocarburi liquidi e gassosi è altresì stabilito nelle zone di mare poste entro dodici miglia dalle linee di costa lungo l'intero perimetro costiero nazionale e dal perimetro esterno delle aree marine e costiere protette [...]”;**

**CONSIDERATO che l'area dell'istanza di permesso in parola, per effetto della ripermire d'ufficio, è pari a 529,30 km<sup>2</sup> e che non ricorrono gli estremi, ai sensi dell'art. 6, comma 2, della Legge 9 gennaio 1991, n. 9 per la rimodulazione da parte della società Enel Longanesi Developments S.r.l. del programma dei lavori poiché è fatto salvo il razionale sviluppo del programma di ricerca;**

**CONSIDERATO che il programma dei lavori, così come allegato al presente decreto, prevede una prima fase comprendente il solo acquisto e la rielaborazione di linee sismiche esistenti, senza l'esecuzione di lavori od opere dirette sul terreno, ed una seconda fase, previa procedura di VIA, comprendente la perforazione di un pozzo esplorativo;**

**RITENUTO che la società, solo a valle degli esiti dell'attività di acquisto e rielaborazione sismica prevista nella prima fase del programma dei lavori, potrà valutare eventuali future iniziative da assumere;**

**RITENUTO, ai sensi dell'art. 16, comma 2, della Legge 7 agosto 1990, n. 241, del comma 79 della Legge 20 agosto 2004, n. 239, come modificato dal comma 34 dell'art. 27 della Legge 23 luglio 2009, n. 99 e dell'art. 6, comma 17, del Decreto Legislativo 3 aprile 2006, n. 152, di aver provveduto ai fini della ricognizione dei pareri da acquisire nell'ambito del procedimento;**

**VISTA la documentazione societaria agli atti ed il certificato camerale comprovanti i requisiti di capacità economica della società Enel Longanesi Developments S.r.l., come previsto dall'art. 4, comma 6, del Decreto Direttoriale 22 marzo 2011 e successive modifiche ed integrazioni;**

**VISTA la documentazione societaria agli atti e l'organigramma aziendale che comprovano il possesso dei requisiti di capacità tecnica della società Enel Longanesi Developments S.r.l., come previsto dall'art. 4, comma 10, del Decreto Direttoriale 22 marzo 2011 e successive modifiche ed integrazioni;**

**RITENUTO che il permesso di ricerca possa essere conferito al fine di valorizzare le risorse nazionali di idrocarburi, in attuazione degli obiettivi programmatici individuati nel documento di Strategia Energetica Nazionale (SEN), approvato con Decreto Interministeriale dell'8 marzo 2013, che prevede, tra l'altro, lo sviluppo sostenibile della produzione nazionale di idrocarburi nel rispetto dei più elevati standard internazionali in termini di sicurezza e tutela ambientale;**

**RITENUTO che il permesso di ricerca possa essere conferito alla società richiedente Enel Longanesi Developments S.r.l. nel rispetto delle condizioni e prescrizioni di cui agli atti indicati in epigrafe;**

## D E C R E T A

### Art. 1

(Conferimento del permesso di ricerca)

**1. Ai sensi del combinato disposto dell'art. 17 della Legge 21 luglio 1967, n. 613, dell'art. 6, comma 4, della Legge 9 gennaio 1991, n. 9, dell'art. 8, comma 1, del Decreto del Presidente della Repubblica 18 aprile 1994, n. 484, degli articoli 4 e 5 del Decreto Legislativo 25 novembre 1996, n. 625, dell'art. 1, commi 7, lett. n) e 79, della Legge 23 agosto 2004, n. 239 e del Decreto Legislativo 3 aprile 2006, n. 152, per le ragioni indicate in premessa, alla società ENEL LONGANESI DEVELOPMENTS S.r.l. (c.f. e partita IVA n. 10708691000) con sede legale in Roma, Via Dalmazia n. 15 - C.a.p. 00198, è accordato per la durata di anni sei, a decorrere dalla data del presente decreto, il permesso di ricerca di idrocarburi liquidi e gassosi convenzionalmente denominato “B.R273.EN”, ricadente nel Mare Adriatico (zone marine “A” e “B”).**

**2. Il permesso è accordato senza pregiudizio degli eventuali diritti dei terzi.**

Art. 2  
(Area di ricerca)

1. L'area marina del permesso di ricerca per idrocarburi liquidi e gassosi denominato "B.R273.EN", entro la quale la società permissionaria eseguirà le attività secondo il programma dei lavori (All. 1), che con il presente decreto si intende approvato, è delimitata sul piano topografico allegato alla scala 1:250.000 con linea continua di colore nero passante per 24 vertici, le cui coordinate geografiche, rilevate graficamente sul piano stesso, sono di seguito riportate:

<i>Vertici</i>	<i>Longitudine E Greenwich</i>	<i>Latitudine N</i>
a	13°20',	44°02',
b	13°41',	44°02',
c	13°41',	44°00',
d	13°42',	44°00',
e	13°42',	43°57',
f	13°40',	43°57',
g	13°40',	43°53',
h	13°37',	43°53',
i	13°37',	43°52',
l	13°36',	43°52',
m	13°36',	43°50',
n	13°28',	43°50',
o	13°28',	43°51',
p	13°27',	43°51',
q	13°27',	43°52',
r	13°25',	43°52',
s	13°25',	43°54',
t	13°23',	43°54',
u	13°23',	43°56',
v	13°19',	43°56',
z	13°19',	44°58',
a'	13°17',	44°58',
b'	13°17',	44°00',
c'	13°20',	44°00',

2. L'estensione del permesso di cui trattasi è pari a 529,30 (cinquecentoventinovevirgolatrenta) km<sup>2</sup>, di cui 423,7 (quattrocentoventitrevirgolasette) km<sup>2</sup> ricadenti nella zona marina "B" e 105,6 (centocinquevirgolasei) km<sup>2</sup> ricadenti nella zona marina "A".

Art. 3  
(Prescrizioni dei lavori)

1. Il permesso è accordato alle condizioni stabilite nel disciplinare tipo approvato con Decreto Ministeriale del 4 marzo 2011, nonché nel Decreto Direttoriale 22 marzo 2011 e successive modifiche ed integrazioni, nelle premesse citati.

2. La società permissionaria, ai fini dell'autorizzazione del pozzo esplorativo, è tenuta ad attivare la procedura di cui all'art. 1, comma 80, della Legge 23 agosto 2004, n. 239, come modificata dalla Legge 23 luglio 2009, n. 99.

3. La società permissionaria è tenuta ad osservare le eventuali ulteriori prescrizioni che potranno essere impartite dalla Direzione Generale per le Risorse Minerarie ed Energetiche - Divisione III - Sezione UNMIG di Roma, nonché dalle altre Amministrazioni statali interessate, in applicazione del terzo comma dell'art. 2 della Legge 21 luglio 1967, n. 613.

4. La società permissionaria è tenuta a condurre le attività nel rispetto della normativa vigente ed in particolare delle norme sulla sicurezza e salute nei luoghi di lavoro di cui al Decreto del Presidente della repubblica 24 maggio 1979, n. 886, del Decreto Legislativo 25 novembre 1996, n. 624 e del Decreto Legislativo 9 aprile 2008, n. 81.

5. La società permissionaria è, altresì, tenuta, nel corso dello svolgimento delle attività di ricerca, ad osservare tutte le prescrizioni, indicazioni e condizioni riportate in premessa, le quali costituiscono parte integrante del presente decreto.

Art. 4  
(Canoni)

1. A decorrere dalla data del presente decreto il titolare del permesso è tenuto a corrispondere allo Stato il **canone annuo anticipato di € 5,16 per km<sup>2</sup> di superficie, ai sensi dell'art. 18 del Decreto Legislativo 25 novembre 1996, n. 625, aggiornato secondo l'indice ISTAT per gli anni seguenti.**

Art. 5  
(Obblighi)

1. La società permissionaria è tenuta:

**a) ad eseguire il seguente programma lavori dei lavori ed in particolare, ai sensi dell'art. 6, comma 8, della Legge 9 gennaio 1991, n. 9, come modificata dal Decreto Legislativo 25 novembre 1996 n. 625, la società è tenuta ad iniziare i lavori di indagine geologica e geofisica, nel caso di specie consistenti nella sola rielaborazione di linee sismiche già acquisite, nell'area del permesso entro dodici mesi dalla comunicazione del conferimento e, previa autorizzazione della competente Sezione UNMIG, i lavori di perforazione entro quarantotto mesi dalla stessa data, salvo quanto previsto dall'art. 3 del presente decreto;**

b) ad osservare le prescrizioni del Codice della Navigazione, del relativo Regolamento di esecuzione e le altre norme in materia di navigazione, di tutela dell'ambiente marino, pesca, polizia marittima ed uso del demanio marittimo, del mare territoriale e della piattaforma continentale, nonché le norme internazionali sulla navigazione marittima ed aerea;

c) a procedere al ripristino o al recupero delle aree comunque interessate dalle attività nel corso delle operazioni di ricerca sulla base di progetti e programmi approvati dalla Direzione Generale per le Risorse Minerarie ed Energetiche - Divisione III - Sezione UNMIG di Roma;

d) a sollevare l'Amministrazione da ogni azione che possa esserle intentata da terzi in dipendenza delle operazioni di ricerca;

**e) ad adottare ogni misura possibile per la protezione dell'ambiente;**

f) a trasmettere al Ministero dello Sviluppo Economico - Direzione Generale per le Risorse Minerarie ed Energetiche - Div. VI Titoli minerari di idrocarburi, geotermia, cave e miniere, BUIG, cartografia e statistiche - i dati relativi ai rilievi sismici acquistati e rielaborati (base map delle linee sismiche, comprensivi di shot-point in formato jpg e shp, sezioni sismiche in formato SEG-Y), **entro 6 mesi dall'acquisto ed entro 6 mesi dalla rielaborazione.**

Art. 6  
(Pubblicazione e consegna)

1. Il presente decreto è pubblicato nel sito internet del Ministero dello Sviluppo Economico e nel Bollettino **Ufficiale degli Idrocarburi e delle Georisorse e consegnato alla società permissionaria tramite l'Agenzia del Demanio Marche - Direzione Regionale di Ancona.**

2. Contro il presente provvedimento è ammesso ricorso giurisdizionale avanti al Tribunale Amministrativo Regionale Lazio, sede di Roma, secondo le modalità di cui al Decreto Legislativo 2 luglio 2010, n. 104, ovvero ricorso straordinario al Presidente della Repubblica, ai sensi del Decreto del Presidente della Repubblica 24 novembre 1971, n. 1199, rispettivamente entro 60 e 120 giorni dalla data della notificazione o della comunicazione dell'atto impugnato o da quando l'interessato ne abbia avuto piena conoscenza.

Roma, 18 marzo 2015

*Il Direttore generale:* TERLIZZESE

## STOCCAGGIO DI GAS NATURALE

### CONCESSIONI DI STOCCAGGIO

#### AUTORIZZAZIONI

NUMERO DI PUBBLICAZIONE: 56.

AUTORIZZAZIONE 10 marzo 2015

**Differimento del termine di inizio lavori della concessione di stoccaggio «CORNEGLIANO STOCCAGGIO» della Società Ital Gas Storage S.r.l.**

IL DIRETTORE GENERALE PER LE RISORSE MINERARIE ED ENERGETICHE

Si fa riferimento all'istanza del 9 marzo 2015, protocollo n. 5033 del 10 marzo 2015, con la quale la Società Ital Gas Storage S.r.l. ha richiesto il differimento del termine di inizio dei lavori di cui al decreto 15 marzo 2011, di rilascio della concessione in oggetto.

In considerazione di quanto esposto dalla Società Ital Gas Storage relativamente allo stato della definizione del quadro tariffario del servizio di stoccaggio erogato da nuovi impianti da parte dell'Autorità per l'Energia Elettrica il Gas e il Sistema idrico, anche in relazione a quanto disposto dall'articolo 37, comma 3 del Decreto Legge n. 133 del 12 settembre 2014, convertito con legge n. 164 dell'11 novembre 2014, che prevede: "per accrescere la risposta del sistema nazionale degli stoccaggi in termini di punta di erogazione e di iniezione, l'Autorità per l'energia elettrica, il gas e il sistema idrico, a decorrere dal periodo di regolazione che inizia dal 2015, stabilisce meccanismi regolatori incentivanti gli investimenti per lo sviluppo di ulteriori prestazioni di punta effettuati a decorrere dal 2015, anche asimmetrici, privilegiando gli sviluppi contraddistinti da un alto rapporto tra prestazioni di punta e volume di stoccaggio e minimizzando i costi ricadenti sul sistema nazionale del gas", questa Amministrazione accoglie l'istanza di differimento dal 30 marzo 2015 al 31 dicembre 2015 dell'inizio dei lavori approvati nel decreto di concessione e di differimento del termine di conclusione dei lavori stessi dal 30 marzo 2018 al 31 dicembre 2018.

Roma, 10 marzo 2015

*Il Direttore generale:* TERLIZZESE

## GEOTERMIA

Istanze e titoli conferiti ai sensi del Decreto Legislativo 11 febbraio 2010, n. 22.  
I dati riportati sono forniti dal competente ufficio regionale e pubblicati su richiesta dello stesso.

### Regione Autonoma della Sardegna

ASSESSORATO DELL'INDUSTRIA  
DIREZIONE GENERALE SERVIZIO ATTIVITÀ ESTRATTIVE E RECUPERO AMBIENTALE

#### DETERMINAZIONI

NUMERO DI PUBBLICAZIONE: 57.

DETERMINAZIONE n° 93 del 9 marzo 2015

**Rilascio del permesso di ricerca per risorse geotermiche «SAN GAVINO MONREALE» alla Società TOSCOGEO S.r.l.**

(Tavola fuori testo n. 3)

IL DIRETTORE DEL SERVIZIO

VISTO lo Statuto Speciale per la Sardegna e le relative norme di attuazione;

VISTA la L.R. 07.01.1977 n.1, concernente "Norme sull'organizzazione amministrativa della Regione Sarda e sulle competenze della Giunta, della Presidenza e degli Assessorati regionali" e successive modifiche e integrazioni;

VISTO il D.P.R. 19.06.1979, n 348 ed in particolare l'art. 48, concernente, tra l'altro, il trasferimento dallo Stato alla Regione delle funzioni in materia di esercizio minerario;

VISTA la L. 07.08.1990, n.241 e successive modifiche e integrazioni, concernente nuove norme in materia di procedimento amministrativo e di diritto di accesso ai documenti amministrativi;

VISTO il R.D. 29.07.1927, n° 1443 e successive modificazioni ed integrazioni, concernente l'attività mineraria;

VISTO il D.P.R. 09.04.1959, n 128, recante norme di polizia mineraria e successive modificazioni ed integrazioni;

VISTO il D.P.R. 27 maggio 1991 n° 395 di approvazione del regolamento di attuazione della legge 9.12.1986 n° 896 recante disciplina della ricerca e della coltivazione delle risorse geotermiche;

VISTO il D.Lgs 11 febbraio 2010 n° 22 di riassetto della normativa in materia di ricerca e coltivazione delle risorse geotermiche;

VISTA la D.G.R. n° 34/41 del 7 agosto 2012 di approvazione delle linee guida per la disciplina del rilascio dei titoli per la ricerca e la coltivazione delle risorse geotermiche a scopi energetici;

VISTO il D.Lgs 25.11.1996 n.624 e successive modifiche e integrazioni recante "Attuazione della direttiva 92/91/CEE relativa alla sicurezza e salute dei lavoratori nelle industrie estrattive per trivellazione e della direttiva 92/104//CEE relativa alla sicurezza e salute dei lavoratori nelle industrie estrattive a cielo aperto o sotterranee;

VISTO il D.Lgs 09.04.2008 n° 81 concernente l'attuazione dell'articolo 1 della legge 3 agosto 2007 n° 123 in materia di tutela della salute e della sicurezza dei luoghi di lavoro, così come modificato dal D.Lgs 03.08.2009 n° 106 recante disposizioni integrative e correttive del decreto legislativo 9 aprile 2008 n° 81;

VISTO il D.Lgs n° 117 del 30.05.2008 recante norme sulla gestione dei rifiuti delle industrie estrattive

VISTO il D.Lgs 29 dicembre 2003 n° 387 recante attuazione della direttiva 2001/77/CE relativa alla promozione dell'energia elettrica prodotta da fonte rinnovabile;

VISTA la legge 23.08.2004 n° 239 di riordino del settore energetico, nonché delega al Governo per il riassetto delle disposizioni vigenti in materia di energia;

VISTA la L.R. 13.11.1998, n. 31 e successive modifiche ed integrazioni, concernente "Disciplina del personale regionale e dell'organizzazione degli uffici della Regione";

VISTO il D.P.G.R. 13.01.2000, n.4, concernente la ridefinizione dei Servizi, delle Direzioni Generali della Presidenza della Giunta e degli Assessorati e loro denominazione;

VISTO il decreto dell'Assessore degli Affari Generali, Personale e Riforma della Regione n° 27 del 20.12.2013 prot. n° 2515/27 con il quale sono state conferite al dott. ing. arch.Vincenzo Flore le funzioni di Direttore del Servizio Attività Estrattive e Recupero Ambientale (di seguito Servizio AE e RA) dell'Assessorato regionale dell'Industria;

VISTA l'istanza del 14.03.2011 ( prot. Industria del 05.04.2011 n° 4687) regolarizzata ai sensi delle linee guida di cui alla D.G.R. n° 34/41 del 2012, con la quale la Soc. Toscogeo chiede il rilascio del Permesso di Ricerca per

risorse geotermiche denominato "San Gavino Monreale" ricadente nei comuni di Collinas, Gonnostramatza, San Gavino Monreale, Sardara, Pabillonis, Mogoro, in Provincia del MC-OR, con superficie di 84,7 Km<sup>2</sup>, per una durata di 4 anni;

VISTA la pubblicazione dell'istanza succitata nel BURAS del 20.06.2013 n° 28.

CONSIDERATO che nei termini di cui all'art. 7 comma 5 delle linee guida di cui alla D.G.R. n° 34/41 del 2012 non risultano pervenute "domande in concorrenza";

VISTA la D.G.R. n° 36/11 del 16.09.2014 di non assoggettamento a procedura di Valutazione di Impatto Ambientale delle attività di ricerca di cui all'istanza in argomento, a condizione che siano rispettate e recepite, nel progetto da sottoporre ad autorizzazione, le prescrizioni descritte ed elencate in detta D.G.R. n° 36 del 2014 e che qui si intendono integralmente trascritte;

ATTESO che in data 29 ottobre 2014 si è tenuta la Conferenza di Servizi il cui verbale, firmato per approvazione dai partecipanti, è agli atti del Servizio Attività Estrattive e Recupero Ambientale;

CONSIDERATO che in sede di detta Conferenza di Servizi, sia le "intese" di cui all'art.8 della L.R. 15/2002 e s.m.i, sia i pareri rilasciati dai Comuni, sono stati ritenuti " inammissibili " in quanto le prime espresse non conformemente a detta L.R. e i secondi non conformi all'art. 14 quater della L. n° 241 del 1990 e s.m.i.;

VISTI i pareri favorevoli o di non opposizione all'esecuzione delle ricerche geotermiche in argomento, rilasciati nella suddetta Conferenza di Servizi rispettivamente da: C.F.V.A. Ispettorato Ripartimentale di Cagliari con nota n° 42744 del 19.06.2013; Ministero B.A.C. Soprintendenza Beni Archeologici per le Province di Cagliari e Oristano rilasciato con nota n° 7680 del 28 ott. 2014; Assessorato regionale EE.LL Servizio Tutela Paesaggistica per le province di Oristano e Medio Campidano rilasciato con nota n° 44203 del 17 ott. 2014; C.F.V.A. - Ispettorato Ripartimentale Oristano - rilasciato con nota n° 70382 del 24.10.2014; Autorità di Bacino Regionale della Sardegna rilasciato con nota n° 11487 del 28 ott. 2014; ASL di Oristano rilasciato in sede di Conferenza di Servizi del 29.10.2014, tutti allegati al verbale della Conferenza e agli atti del Servizio Attività Estrattive e Recupero Ambientale;

PRESO ATTO che al termine della suddetta Conferenza di Servizi è stato approvato il programma di ricerche proposto dalla Toscogeo srl, come aggiornato secondo le prescrizioni e le raccomandazioni di cui alla su citata D.G.R. n° 36/11 del 2014, e che, ai sensi dell'art.6 comma 2.14 delle linee guida di cui alla D.G.R. n° 34/41 del 2012, si è stabilito in € 50.000,00 (euro cinquantamila/00) l'importo della cauzione che la stessa Toscogeo s.r.l. dovrà corrispondere alla Regione Autonoma della Sardegna a garanzia dell'adempimento dell'obbligo del recupero ambientale;

CONSTATATO che la società Toscogeo srl è già titolare di quattro permessi di ricerca geotermica rilasciati dalla Regione Toscana per complessivi 206,40 Km<sup>2</sup>, come risulta dagli elenchi della Direzione Generale per le Risorse Minerarie e Geotermiche del Ministero dello Sviluppo Economico e che anche in ragione di ciò può ritenersi dotata di adeguate capacità economico-finanziarie oltretutto di competenze tecniche ed esperienze professionali specifiche nel settore della geotermia;

RITENUTO di poter accordare alla società Toscogeo srl l'autorizzazione ad effettuare il programma di ricerca denominato "San Gavino Monreale" come approvato nella Conferenza di Servizi tenutasi il 29 ottobre 2014 ;

VISTA la polizza fideiussoria n° 2015/50/2333530 del 14.01.2015 con scadenza il 01.02.2019 di importo pari a € 50.000,00 (euro cinquantamila/00) stipulata con la Società Reale Mutua Assicurazioni - Agenzia Arezzo - a garanzia della regolare esecuzione dei lavori di recupero ambientale ai sensi dell'art. 97 delle NTA della L.R. n° 8 del 25.11.2004 (PPR)

#### DETERMINA

##### Art. 1

Alla società TOSCOGEO s.r.l. C.F. 06142590485 con sede legale in Arezzo (AR) via E. Rossi, 9 CAP 52100, indirizzo PEC toscogeosrl@legalmail.it, numero REA AR-162543, è accordato il Permesso di Ricerca di risorse geotermiche denominato "San Gavino Monreale" per una durata di anni 4 (quattro) a decorrere dalla data della presente Determinazione.

##### Art. 2

L'area interessata dal permesso di ricerca "San Gavino Monreale" di cui al precedente art.1, ha un'estensione di Km<sup>2</sup> 84,70, ricade nei Fogli IGMI della Carta d'Italia alla scala 1:50.00 n° 539 (Mogoro) e n° 547 (Villacidro) e comprende i Comuni di Collinas, Gonnostramatza, San Gavino Monreale, Sardara, Pabillonis, Mogoro, in Provincia del Medio Campidano e Oristano. Tale area, così come rappresentata nella tavola n° 1, allegata alla presente, è delimitata da una poligonale con i vertici identificati dalle lettere "a" "b" "c" "d" di cui si riportano qui di seguito le relative coordinate geografiche riferite a Monte Mario Roma:

vertice	Latitudine N	Longitudine W
a	39° 40' 00	3° 43' 00
b	39° 40' 00	3° 39' 00
c	39° 32' 00	3° 39' 00
d	39° 32' 00	3° 43' 00



Art. 3

La società TOSCOGEO s.r.l., nel rispetto rigoroso e puntuale delle prescrizioni e raccomandazioni di cui alla citata D.G.R. n° 36/11 del 16.09.2014 che qui si intende integralmente richiamata, è autorizzata ad effettuare le indagini e le ricerche geotermiche come illustrate e descritte nel progetto agli atti, parte integrante e sostanziale della presente Determinazione, approvato in Conferenza di Servizi del 29.10.2014 e costituito dai seguenti elaborati regolarmente vidimati dal funzionario istruttore:

All. n° 1 relazione tecnica e programma preliminare datato 25.10.2014, come modificato in recepimento delle prescrizioni della D.G.R. n. 36/11 del 16.09.2014

All. n° 2 Cartografia IGM scala 1:50.000 con la rappresentazione del perimetro di ricerca e le coordinate dei relativi vertici;

All. n° 3 relazione geologico-strutturale datata 15.01.2013 con allegata carta geologica al 100.000 e al 25.000

All. n° 4 relazione idrogeologica datata 15.01.2013

All. n° 5 studio preliminare ambientale datato 28.03.2011

All. n° 6 relazione paesaggistica datata 15.01.2013

All. n° 7 piano di recupero ambientale datato 29.10.2014 come modificato in recepimento delle prescrizioni della D.G.R. n. 36/11 del 16.09.2014

All. n° 8 crono programma dei lavori datato 29.10.2014

**Copia del suddetto progetto, unitamente al programma operativo da presentare prima dell'inizio dell'attività di ricerca, dovrà essere sempre disponibile e accompagnare tutte le attività in argomento, così da poter consentire il controllo alle autorità aventi titolo;**

Art. 4

Le attività di ricerca autorizzate con il presente atto dovranno essere sviluppate e condotte nel rispetto puntuale delle disposizioni di cui all'All. A alla D.G.R. n° 34/41 del 2012 (linee guida regionali) e in particolare degli articoli dal 12 al 25, oltre che di quanto stabilito all'art. 14 e ss. del D.P.R n° 395 del 1991 nonché del R.D. n° 1443 del 1927; resta inteso che, come d'altronde ribadito anche al punto 8 della più volte richiamata D.G.R. n° 36/11 del 2014, **la prospezione termica (pozzetti termometrici) e l'eventuale prospezione esplorativa (a mezzo perforazione pozzi) dovranno essere preventivamente sottoposte alla procedura di verifica di assoggettabilità a VIA. In tale fase dovrà essere dimostrata l'assenza di interferenze con le concessioni per acque minerali e termo-minerali vigenti nell'ambito dell'area di interesse della ricerca in argomento, secondo quanto stabilito dall'art. 11 comma 2 dell'allegato alla D.G.R. n° 34/41 del 2012.**

Art. 5

La Società Toscogeo srl., pena la decadenza del titolo ai sensi dell'art. 50 delle linee guida di cui alla D.G.R. n° 34/41 del 2012, è tenuta, in particolare, a:

a) richiedere la pubblicazione della presente Determinazione nel BURAS e negli Albi Pretori dei Comuni interessati, come disposto dal comma 7 dell'art. 9 e comma 1 dell'art. 49 dell'All. A alla D.G.R. n° 34/41 del 2012; la richiesta di pubblicazione andrà inoltrata entro dieci giorni dalla data di ricevimento della presente;

b) dare inizio alle attività di ricerca entro 3 (tre) mesi dalla data di notifica della presente Determinazione;

c) trasmettere al Servizio AE e RA, oltre che agli Enti di cui al punto 7 della citata D.G.R. n° 36/11 del 2014, **prima dell'avvio dei lavori e con congruo anticipo rispetto allo stesso, il piano esecutivo con l'indicazione dettagliata, distinta per territori comunali, delle tipologie di indagine, delle località interessate, della viabilità impegnata, del calendario e della data di avvio delle attività da eseguire; tale documento dovrà essere sempre disponibile e accompagnare il progetto di cui all'art. 2;**

d) informare i proprietari dei terreni interessati dalla ricerca, sul programma delle attività e i relativi tempi di realizzazione, provvedendo a tal fine, ai sensi del comma 4 dell'art. 12 delle linee guida regionali, **alla pubblicazione del piano esecutivo e della relativa durata dei lavori, di cui alla precedente lettera "c", nell'Albo Pretorio di ogni Comune interessato.**

e) trasmettere la denuncia di esercizio al Servizio AE e RA dell'Assessorato Industria almeno otto giorni prima dell'inizio o della ripresa dei lavori, con pec e lettera raccomandata con avviso di ricevimento, ai sensi dell'art. 20 del D.Lgs 624/96;

f) **presentare al Servizio A.E. e R.A. , prima dell'inizio dell'attività, ai sensi dell'art. 6 del D.Lgs 624/96, il Documento di Sicurezza e Salute, con relativi aggiornamenti; tale documento dovrà essere sempre disponibile e accompagnare il progetto di cui all'art. 2;**

g) attenersi scrupolosamente alle disposizioni di legge in materia di sicurezza ed igiene sul lavoro;

h) attestare annualmente che i luoghi di lavoro, le attrezzature e gli impianti sono utilizzati e mantenuti in perfetta efficienza e sicurezza;

i) denunciare, nei termini di legge, ogni infortunio grave o mortale che si dovesse verificare durante **l'esecuzione dei lavori di ricerca e trasmettere mensilmente all'Assessorato Industria- Servizio AE E RA - il prospetto di tutti gli infortuni accaduti nel mese precedente nel permesso minerario, anche nel caso non si siano verificati infortuni;**

k) trasmettere entro il giorno 8 (otto) di ciascun mese al Servizio AE e RA l'apposito prospetto mensile debitamente compilato con i dati statistici in esso specificati, unitamente alla relazione sull'andamento dei lavori eseguiti e dei risultati ottenuti;

l) presentare al Servizio A.E. e R.A, entro il primo trimestre di ciascun anno, un rapporto sullo stato di avanzamento dei lavori e delle ricerche e sui risultati conseguiti;

m) comunicare, tempestivamente, al Servizio AE e RA, ogni interruzione prolungata dell'attività di ricerca, con relativa motivazione;

n) comunicare nei tempi e nei modi previsti per legge ogni variazione societaria, dei rappresentanti legali, dei recapiti o del personale responsabile dei lavori nell'area del permesso di ricerca;

o) fornire, ai funzionari del Servizio A.E. e R.A., tutti i mezzi necessari per consentire l'accesso ai cantieri di lavoro e comunicare i dati che venissero comunque richiesti;

p) corrispondere alla Regione entro trenta giorni dalla data di ricevimento della presente, ai sensi dell'art 53 dell'All. A alla D.G.R. n° 34/41 del 2012, il canone annuo anticipato di Euro 29.501,00, salvo conguaglio, determinato dal prodotto della superficie del permesso di ricerca, pari a kmq 84,70, per l'importo aggiornato al 2014 del canone annuo, determinato in € 348,30 per ogni Kmq. In difetto il titolo minerario sarà soggetto a decadenza, come stabilito all'art. 50 dell'All. A alla D.G.R n° 34/41 del 2012. Il pagamento del canone potrà essere effettuato mediante bonifico bancario o postale presso la Tesoreria regionale – Unicredit SpA sul conto n° 10951778 intestato a Regione Autonoma della Sardegna, le cui coordinate bancarie (codice IBAN) sono : IT / 15 / W / 02008 / 04810 / 000010951778, oppure mediante versamento tramite bollettino sul conto corrente postale n° 60747748, intestato a Regione Autonoma Sardegna – Servizio Tesoreria. Nella causale è necessario indicare i seguenti elementi : -capitolo EC326.003; -C.d.R. 00.09.01.04; -tipologia del titolo minerario ( Permessi di ricerca di risorse geotermiche); -denominazione del Permesso di Ricerca; - anno a cui il pagamento si riferisce. Di detto pagamento dovrà essere data immediata comunicazione al Servizio AE e RA.

#### Art. 6

Il titolo relativo al permesso di ricerca, di cui alla presente Determinazione, è accordato senza pregiudizi per gli eventuali diritti di terzi.

#### Art. 7

Per quanto non riportato nel presente dispositivo si deve far riferimento alle norme vigenti in materia

#### Art. 8

È altresì ammessa la tutela amministrativa e giurisdizionale nei modi e nei tempi previsti dalle vigenti leggi.

La transazione di cui alla presente Determinazione non è soggetta agli obblighi derivanti dall'art. 3 della L. 136/2010 (tracciabilità flussi finanziari) e dall'art. 11 della L. 3/2003 (Codice Unico di Progetto) .

Copia della presente Determinazione viene comunicata, ai sensi della L.R. n. 31/98, al Direttore Generale e all'Assessore Regionale dell'Industria nonché, ai sensi dell'art. 49 dell'All. A alla D.G.R.n° 34/41 del 2012, al Ministero dello Sviluppo Economico per la pubblicazione nel B.U.I.G. e nella G.U.E.E oltre che inviata agli Enti e Comuni interessati.

Cagliari 9 marzo 2015

*Il Direttore del Servizio:* FLORE

## **ESPROPRIAZIONI PER PUBBLICA UTILITÀ PER LA REALIZZAZIONE DI INFRASTRUTTURE DEL SETTORE ENERGETICO**

### DECRETI DI ASSERVIMENTO ED OCCUPAZIONE TEMPORANEA

NUMERO DI PUBBLICAZIONE: 58.

DECRETO MINISTERIALE 5 marzo 2015

**Asservimento ed occupazione temporanea di terreni in comune di Cupello, provincia di Chieti, a favore della Società STOGIT, a garanzia dell'esercizio dello stoccaggio di gas naturale tramite gli impianti del Cluster B.**

IL DIRETTORE GENERALE PER LE RISORSE MINERARIE ED ENERGETICHE

VISTO l'articolo 42 della Costituzione nella parte in cui prevede che la proprietà privata può essere, nei casi indicati dalla legge, e salvo indennizzo, espropriata per motivi di interesse generale;

VISTO il decreto del Presidente della Repubblica 8 giugno 2001, n. 327 (di seguito: dPR n. 327/2001), omissis;

VISTA la legge 26 aprile 1974, n. 170, sullo stoccaggio di gas naturale in giacimenti di idrocarburi;

VISTO il decreto legislativo 23 maggio 2000, n. 164, ed in particolare il Titolo IV omissis;

VISTO il decreto 8 marzo 2013 del **Ministro dello sviluppo economico e del Ministro dell'ambiente e della tutela del territorio e del mare** con il quale è approvato il documento di Strategia energetica nazionale (SEN), nonché il capitolo sul "Dettaglio del fabbisogno di infrastrutture strategiche" del documento, paragrafo A, in materia di "Infrastrutture di stoccaggio";

VISTO il decreto 21 giugno 1982 con il quale è conferita la concessione per lo stoccaggio di gas naturale in giacimento "FIUME TRESTE STOCCAGGIO", omissis;

VISTO il decreto ministeriale 22 febbraio 2002 che dispone il trasferimento dalla società ENI alla società Stoccaggi Gas Italia Spa (di seguito: STOGIT) della titolarità, tra le altre, della concessione "FIUME TRESTE STOCCAGGIO", omissis;

VISTO il decreto del Presidente del Consiglio dei Ministri 5 dicembre 2013, n. 158 (di seguito dPCM n. 158/2013), recante il **Regolamento di riorganizzazione del Ministero dello sviluppo economico, che all'articolo 9, comma 1, lettera l)**, dispone che la Direzione generale per le risorse minerarie ed energetiche svolga la funzione di Ufficio unico per gli espropri in materia di energia;

VISTA le istanze della società Stoccaggi Gas Italia Spa (di seguito: STOGIT) del 19 novembre 2014, integrate in data 5 febbraio 2015, volta a legittimare l'occupazione temporanea di terreni dove sono installati gli impianti del "Cluster B (pozzi San Salvo 30 ÷ 39) necessari per garantire l'esercizio dello stoccaggio di gas naturale in giacimento, ed in particolare quelli situati nel comune di Cupello (CH) al foglio 41, mappali 57 e 59 di proprietà Checchia Anna e Checchia Rita; foglio 41, mappale 106 di proprietà Di Filippantonio Mario; foglio 41, mappali 11 e 114 di proprietà Ialacci Maria Ivana; foglio 41, mappale 101 di proprietà Di Nardo Antonio;

CONSIDERATO che i Proprietari del fondo, a seguito di trattative attivate dalla STOGIT, non hanno concordato la vendita della suddetta area impiantistica, che è stata locata al concessionario dal 22 settembre 1983 al 21 settembre 2013;

CONSIDERATO che sussistono motivi di interesse generale di garantire l'esercizio dello stoccaggio di gas naturale in giacimento effettuato nella concessione "FIUME TRESTE STOCCAGGIO" al fine di consentire l'approvvigionamento energetico necessario alla copertura del fabbisogno di gas naturale, caratterizzato da elevati consumi nel periodo invernale che non possono essere soddisfatti con la sola importazione della risorsa energetica;

RITENUTO pertanto necessario e urgente legittimare l'occupazione da parte del concessionario dell'area in argomento, nonché disporre un adeguato corrispettivo economico a favore dei proprietari, per indennizzare l'occupazione temporanea dell'immobile;

VISTI gli articoli 49 e 50 del dPR n. 327/2001,

DECRETA

Art. 1

A favore della società STOGIT, con sede legale in San Donato Milanese (MI) – Piazza Santa Barbara, 7 - uffici operativi in Crema (CR), Via Libero Comune, 5, codice fiscale 13271380159, rappresentante unico nei rapporti con l'Amministrazione Pubblica e con i terzi per la concessione di stoccaggio del gas naturale denominata "FIUME TRESTE STOCCAGGIO", è disposta l'occupazione temporanea, fino alla data di scadenza della concessione, dei terreni situati nel comune di Cupello (CH) citati nelle premesse del presente decreto e elencati nel piano particellare allegato,

Art. 2

Ai sensi dell'articolo 50 del DPR n. 327/2001, è dovuta al proprietario una indennità pari ad un dodicesimo di 4,90 euro/m<sup>2</sup> per ogni anno di occupazione e, per ogni mese o frazione di mese, una indennità pari ad un dodicesimo di quella annua. L'importo inerente il corrispettivo di occupazione, dalla data di scadenza del contratto di locazione fino alla data del pagamento, è commisurato all'indennità sopra stabilita e corrisposto comprendendo gli interessi legali.

Art. 3

Con modalità concordata con i proprietari, oltre all'importo indicato nell'articolo 2, e salvo nei casi indicati negli articoli 7 e 8, il concessionario corrisponde entro il 21 giugno 2015 il pagamento anticipato dell'indennità di occupazione per i primi tre anni. Gli ulteriori pagamenti sono eseguiti a scadenza dei successivi periodi triennali con le stesse modalità. Nel caso di proroga della concessione oltre il 21 giugno 2022, nonché di necessità di continuare lo stato di occupazione dei terreni, per adeguare il valore indicato nell'articolo 2, si provvede nuovamente alla rivalutazione dell'indennità di esproprio dell'area allo scadere del dodicesimo anno.

Art. 4

L'occupazione di cui all'articolo 1 è sottoposta alla condizione sospensiva che sia ottemperato da parte della STOGIT (di seguito: Società beneficiaria dell'azione ablativa, ovvero: beneficiario) quanto disposto agli articoli 5 e 6.

Art. 5

La società beneficiaria dell'azione ablativa provvede alla notifica del presente decreto, nelle forme degli atti processuali civili, ai proprietari identificati, unitamente all'invito a presenziare alla redazione del verbale di immissione in possesso del fondo specificando, con un preavviso di almeno sette giorni, l'indicazione del luogo, del giorno e dell'ora in cui è prevista l'esecuzione del presente decreto con indicazione dei nominativi dei tecnici incaricati di redigere il verbale.

Art. 6

I tecnici incaricati dell'esecuzione del presente decreto, secondo le disposizioni dell'art. 24 del DPR n. 327/2001, redigono, contestualmente al verbale di immissione in possesso dei terreni, lo stato di consistenza dei medesimi, in contraddittorio con i proprietari catastalmente identificati o, nel caso di assenza o di rifiuto dei medesimi, con la presenza di due testimoni che non siano dipendenti del beneficiario.

Art. 7

Il proprietario dell'immobile, entro il termine di trenta giorni dalla data di immissione in possesso del fondo a favore del beneficiario, ove permangano le condizioni di non accettare l'indennità proposta con il presente atto, può informare questa Autorità espropriante sulla necessità di chiedere alla competente Commissione provinciale per gli espropri di cui all'articolo 41 del DPR n. 327/2001, di determinare l'indennità. Ove non condivida la determinazione definitiva, il proprietario potrà presentare opposizione alla stima, nei termini e con le modalità previste dall'articolo 54 del DPR n. 327/2001.

Art. 8

Avverso il presente decreto è ammesso ricorso al Tribunale Amministrativo Regionale competente oppure ricorso straordinario al Presidente della Repubblica. I termini di proponibilità, decorrenti dalla data di notifica del provvedimento medesimo, sono di giorni 60 per il ricorso al TAR e di giorni 120 per il ricorso straordinario al Presidente della Repubblica.

Art. 9

Nei casi indicati negli articoli 7 e 8, gli importi previsti dall'articolo 3 sono versati in depositi da costituire presso la competente Ragioneria Territoriale dello Stato a cura del beneficiario.

Art. 10

Il presente decreto entra in vigore alla data della pubblicazione per estratto, a cura della società beneficiaria dell'azione ablativa, nella Gazzetta Ufficiale della Repubblica italiana.

Roma, 5 marzo 2015

*Il Direttore generale:* TERLIZZESE

NUMERO DI PUBBLICAZIONE: 59.

DECRETO MINISTERIALE 26 marzo 2015

**Asservimento ed occupazione temporanea di terreni in comune di Cupello, provincia di Chieti, a favore della Società STOGIT, a garanzia dell'esercizio dello stoccaggio di gas naturale tramite gli impianti del Cluster E.**

IL DIRETTORE GENERALE PER LE RISORSE MINERARIE ED ENERGETICHE

VISTO l'articolo 42 della Costituzione nella parte in cui prevede che la proprietà privata può essere, nei casi indicati dalla legge, e salvo indennizzo, espropriata per motivi di interesse generale;

VISTO il decreto del Presidente della Repubblica 8 giugno 2001, n. 327 (di seguito: dPR n. 327/2001), omissis;

VISTA la legge 26 aprile 1974, n. 170, sullo stoccaggio di gas naturale in giacimenti di idrocarburi;

VISTO il decreto legislativo 23 maggio 2000, n. 164, ed in particolare il Titolo IV omissis;

VISTO il decreto 8 marzo 2013 del Ministro dello sviluppo economico e del Ministro dell'ambiente e della tutela del territorio e del mare con il quale è approvato il documento di Strategia energetica nazionale (SEN), nonché il capitolo sul "Dettaglio del fabbisogno di infrastrutture strategiche" del documento, paragrafo A, in materia di "Infrastrutture di stoccaggio";

VISTO il decreto 21 giugno 1982 con il quale è conferita la concessione per lo stoccaggio di gas naturale in giacimento "FIUME TRESTE STOCCAGGIO", omissis;

VISTO il decreto ministeriale 22 febbraio 2002 che dispone il trasferimento dalla società ENI alla società Stoccaggi Gas Italia Spa (di seguito: STOGIT) della titolarità, tra le altre, della concessione "FIUME TRESTE STOCCAGGIO", omissis;

VISTO il decreto del Presidente del Consiglio dei Ministri 5 dicembre 2013, n. 158 (di seguito dPCM n. 158/2013), recante il Regolamento di riorganizzazione del Ministero dello sviluppo economico, che all'articolo 9, comma 1, lettera l), dispone che la Direzione generale per le risorse minerarie ed energetiche svolga la funzione di Ufficio unico per gli espropri in materia di energia;

VISTA l'istanza della società Stoccaggi Gas Italia Spa (di seguito: STOGIT) del 19 novembre 2014, integrata in data 5 febbraio 2015, nonché i chiarimenti della medesima Società del 16/03/2015, prot. n. 261/perm/WB, volta a legittimare l'occupazione temporanea di terreni dove sono installati gli impianti del "Cluster E (pozzi San Salvo 60 ÷ 70 e Cupello 22-23) necessari per garantire l'esercizio dello stoccaggio di gas naturale in giacimento, ed in particolare quelli situati nel comune di Cupello (CH) al foglio 35, mappali 4150 (ex 93) e 4144 (ex 105) di proprietà BERARDINO Ottaviano e MENNA Lucia;

CONSIDERATO che i Proprietari del fondo, a seguito di trattative attivate dalla STOGIT, non hanno concordato la vendita della suddetta area impiantistica, che è stata locata al concessionario dal 30 luglio 1991 al 20 giugno 2012;

CONSIDERATO che sussistono motivi di interesse generale di garantire l'esercizio dello stoccaggio di gas naturale in giacimento effettuato nella concessione "FIUME TRESTE STOCCAGGIO" al fine di consentire l'approvvigionamento energetico necessario alla copertura del fabbisogno di gas naturale, caratterizzato da elevati consumi nel periodo invernale che non possono essere soddisfatti con la sola importazione della risorsa energetica;

RITENUTO pertanto necessario e urgente legittimare l'occupazione da parte del concessionario dell'area in argomento, nonché disporre un adeguato corrispettivo economico a favore dei proprietari, per indennizzare l'occupazione temporanea dell'immobile;

VISTI gli articoli 49 e 50 del dPR n. 327/2001,

DECRETA

Art. 1

A favore della società STOGIT, con sede legale in San Donato Milanese (MI) – Piazza Santa Barbara, 7 - uffici operativi in Crema (CR), Via Libero Comune, 5, codice fiscale 13271380159, rappresentante unico nei rapporti con l'Amministrazione Pubblica e con i terzi per la concessione di stoccaggio del gas naturale denominata "FIUME TRESTE STOCCAGGIO", è disposta l'occupazione temporanea, fino alla data di scadenza della concessione, dei terreni situati nel comune di Cupello (CH) citati nelle premesse del presente decreto e elencati nel piano particellare allegato,

Art. 2

Ai sensi dell'articolo 50 del dPR n. 327/2001, è dovuta al proprietario una indennità pari ad un dodicesimo di 4,90 euro/m<sup>2</sup> per ogni anno di occupazione e, per ogni mese o frazione di mese, una indennità pari ad un dodicesimo di quella annua. L'importo inerente il corrispettivo di occupazione, dalla data di scadenza del contratto di locazione fino alla data del pagamento, è commisurato all'indennità sopra stabilita e corrisposto comprendendo gli interessi legali.

Art. 3

Con modalità concordata con i proprietari, oltre all'importo indicato nell'articolo 2, e salvo nei casi indicati negli articoli 7 e 8, il concessionario corrisponde entro il 21 giugno 2015 il pagamento anticipato dell'indennità di

occupazione per i primi tre anni. Gli ulteriori pagamenti sono eseguiti a scadenza dei successivi periodi triennali con le stesse modalità. Nel caso di proroga della concessione oltre il 21 giugno 2022, nonchè di necessità di continuare lo stato di occupazione dei terreni, per adeguare il valore indicato nell'articolo 2, si provvede nuovamente alla rivalutazione dell'indennità di esproprio dell'area allo scadere del dodicesimo anno.

Art. 4

L'occupazione di cui all'articolo 1 è sottoposta alla condizione sospensiva che sia ottemperato da parte della STOGIT (di seguito: Società beneficiaria dell'azione ablativa, ovvero: beneficiario) quanto disposto agli articoli 5 e 6.

Art. 5

La società beneficiaria dell'azione ablativa provvede alla notifica del presente decreto, nelle forme degli atti processuali civili, ai proprietari identificati, unitamente all'invito a presenziare alla redazione del verbale di immissione in possesso del fondo specificando, con un preavviso di almeno sette giorni, l'indicazione del luogo, del giorno e dell'ora in cui è prevista l'esecuzione del presente decreto con indicazione dei nominativi dei tecnici incaricati di redigere il verbale.

Art. 6

I tecnici incaricati dell'esecuzione del presente decreto, secondo le disposizioni dell'art. 24 del dPR n. 327/2001, redigono, contestualmente al verbale di immissione in possesso dei terreni, lo stato di consistenza dei medesimi, in contraddittorio con i proprietari catastalmente identificati o, nel caso di assenza o di rifiuto dei medesimi, con la presenza di due testimoni che non siano dipendenti del beneficiario.

Art. 7

Il proprietario dell'immobile, entro il termine di trenta giorni dalla data di immissione in possesso del fondo a favore del beneficiario, ove permangano le condizioni di non accettare l'indennità proposta con il presente atto, può informare questa Autorità espropriante sulla necessità di chiedere alla competente Commissione provinciale per gli espropri di cui all'articolo 41 del dPR n. 327/2001, di determinare l'indennità. Ove non condivida la determinazione definitiva, il proprietario potrà presentare opposizione alla stima, nei termini e con le modalità previste dall'articolo 54 del dPR n. 327/2001.

Art. 8

Avverso il presente decreto è ammesso ricorso al Tribunale Amministrativo Regionale competente oppure ricorso straordinario al Presidente della Repubblica. I termini di proponibilità, decorrenti dalla data di notifica del provvedimento medesimo, sono di giorni 60 per il ricorso al TAR e di giorni 120 per il ricorso straordinario al Presidente della Repubblica.

Art. 9

Nei casi indicati negli articoli 7 e 8, gli importi previsti dall'articolo 3 sono versati in depositi da costituire presso la competente Ragioneria Territoriale dello Stato a cura del beneficiario.

Art. 10

Il presente decreto entra in vigore alla data della pubblicazione per estratto, a cura della società beneficiaria dell'azione ablativa, nella Gazzetta Ufficiale della Repubblica italiana.

Roma, 26 marzo 2015

*Il Direttore generale:* TERLIZZESE

## LEGGI E DECRETI, DISPOSIZIONI E COMUNICATI

### LEGGI E DECRETI

NUMERO DI PUBBLICAZIONE: 60.

DECRETO DIRETTORIALE 20 marzo 2015

#### **Approvazione dell'elenco degli esplosivi, degli accessori detonanti e dei mezzi di accensione riconosciuti idonei all'impiego nelle attività estrattive, per l'anno 2015.**

IL DIRETTORE GENERALE PER LE RISORSE MINERARIE ED ENERGETICHE

VISTO il decreto del Presidente della Repubblica 9 aprile 1959, n. 128, recante norme di polizia delle miniere e delle cave, in particolare il titolo VIII - Esplosivi, articoli da 297 a 303;

VISTO il decreto del Ministro dell'industria, del commercio e dell'artigianato 21 aprile 1979, recante norme per il rilascio dell'idoneità di prodotti esplodenti ed accessori di tiro all'impiego estrattivo, ai sensi dell'articolo 687 del decreto del Presidente della Repubblica 9 aprile 1959, n. 128, modificato con decreti ministeriali 21 febbraio 1996 e 23 giugno 1997;

VISTO l'articolo 32, comma 1, della legge 12 dicembre 2002, n. 273, recante misure per favorire l'iniziativa privata e lo sviluppo della concorrenza, ai sensi del quale l'iscrizione all'elenco dei prodotti esplodenti riconosciuti idonei all'impiego nelle attività estrattive avviene a seguito del versamento di un canone annuo;

VISTO il decreto direttoriale 5 marzo 2014 per l'approvazione dell'elenco degli esplosivi, degli accessori detonanti e dei mezzi di accensione riconosciuti idonei all'impiego nelle attività estrattive per l'anno 2014, pubblicato nel supplemento ordinario n. 26 della Gazzetta Ufficiale della Repubblica italiana n. 71 del 26 marzo 2014;

VISTA l'istanza della società Schlumberger Italiana S.p.A. intesa ad ottenere il riconoscimento di idoneità all'impiego nelle attività estrattive dell'esploditore denominato D-Trigg II di cui alla tabella 1, fabbricato dalla società francese Schlumberger nello stabilimento di Roissy;

CONSIDERATO che il dispositivo sopra descritto deve essere di uso esclusivo in accoppiamento con uno dei detonatori elettronici per pozzi petroliferi, già riconosciuti idonei all'impiego nelle attività estrattive con il codice MAP 2G 1001, 2G 1002, 2G 1003, 2G 1007;

CONSIDERATO che gli esploditori non sono soggetti alla direttiva 93/15/CEE in quanto non contenenti esplosivo;

CONSIDERATO il versamento di euro 50,00 della società Schlumberger Italiana S.p.A. per l'iscrizione nell'elenco degli esplosivi riconosciuti idonei per l'impiego nelle attività estrattive per l'anno 2015 del citato prodotto;

VISTA la documentazione inviata dalla società SEI EPC Italia S.p.A. per il reinserimento in elenco in qualità di importatore dell'esploditore per sistemi Nonel di cui alla tabella 2, fabbricato dalla società australiana Orica Explosives Technology;

VISTO il versamento di euro 50,00 effettuato dalla società SEI EPC Italia S.p.A. relativo al canone per l'iscrizione del prodotto di cui alla tabella 2, nell'elenco dei prodotti esplodenti riconosciuti idonei all'impiego estrattivo per l'anno 2015;

VISTA l'istanza della società D.E.C. Dionisi Esplosivi Comunanza S.r.l. intesa ad ottenere il riconoscimento di idoneità all'impiego nelle attività estrattive dei prodotti di cui alla tabella 3, fabbricati dalla società DynaEnergetics GmbH presso Troisdorf - Germania;

VISTA la trasmissione della documentazione della società D.E.C. Dionisi Esplosivi Comunanza s.r.l., attestante l'avvenuta esecuzione delle prove da parte degli organismi notificati francese INERIS, all'atto dell'esame CE del tipo previsto dalla direttiva comunitaria 93/15/CEE;

VISTO il versamento di euro 450,00 effettuato dalla società D.E.C. Dionisi Esplosivi Comunanza S.r.l., relativo al canone per l'iscrizione dei prodotti di cui alla tabella 3, nell'elenco dei prodotti esplodenti riconosciuti idonei all'impiego estrattivo per l'anno 2015;

CONSIDERATA la comunicazione della società Nonex S.r.l. con cui la stessa indica la nuova ragione sociale in Non-Explo Italia S.r.l.;

VISTA l'istanza della società Non-Explo Italia S.r.l. intesa ad ottenere il riconoscimento di idoneità all'impiego nelle attività estrattive degli articoli pirotecnici di cui alla tabella n. 4, fabbricati dalla società Nobleteq Arms and Ammunitions (PTY), Ltd, Centurion (Sud Africa);

VISTA la trasmissione della documentazione della società Non-Explo Italia S.r.l. attestante l'avvenuta esecuzione delle prove da parte dell'organismo notificato tedesco BAM, all'atto dell'esame CE del tipo previsto per gli articoli pirotecnici appartenenti alla categoria P2 - secondo la classificazione stabilita dal decreto del Ministero

dell'Interno del 9 agosto 2011, modificata con decreto del Ministero dell'Interno il 4 giugno 2014, all'atto del recepimento della direttiva comunitaria 2007/23/CE;

VISTO il versamento di euro 100 effettuato dalla società Non-Explo Italia S.r.l. relativo al canone per l'iscrizione dei prodotti di cui alla tabella 4, nell'elenco dei prodotti esplosivi riconosciuti idonei all'impiego estrattivo per l'anno 2015;

VISTA la comunicazione della società Halliburton Italiana S.r.l. con la quale chiede di essere reinserita in elenco, in qualità di importatore dei prodotti di cui alla tabella 5, già riconosciuti idonei all'impiego nelle attività estrattive;

VISTO il versamento di euro 600,00 effettuato dalla società Halliburton Italiana S.r.l. relativo al canone per l'iscrizione dei prodotti di cui alla tabella 5, nell'elenco dei prodotti esplosivi riconosciuti idonei all'impiego estrattivo per l'anno 2015;

**RITENUTA** opportuna l'emanazione di un provvedimento che integri e modifichi l'elenco degli esplosivi, degli accessori detonanti e dei mezzi di accensione riconosciuti idonei all'impiego nelle attività estrattive a seguito delle richieste presentate rispettivamente delle società D.E.C. Dionisi Esplosivi Comunanza S.r.l., Halliburton Italiana S.r.l., Non-Explo Italia S.r.l., Schlumberger Italiana S.p.A., SEI EPC Italia S.p.A.;

RITENUTO altresì necessario, ai fini della sicurezza, informare gli operatori del settore circa i prodotti riconosciuti idonei all'impiego nelle attività estrattive a seguito dei decreti direttoriali di integrazioni e modifiche dell'elenco sopra citato, pubblicati nella Gazzetta Ufficiale della Repubblica Italiana nell'anno 2014, rispettivamente in data 19 luglio, 20 novembre, 17 dicembre;

DECRETA

Art. 1

(Prodotti intestati alla società Schlumberger Italiana S.p.A.)

1. Il prodotto di cui alla successiva tabella 1, fabbricato dalla società francese Schlumberger presso lo stabilimento in Roissy, Ile de France (a cui è attribuito il codice SFR) ed intestato alla società Schlumberger Italiana S.p.A. (codice società SCI) è riconosciuto idoneo all'impiego nelle attività estrattive.

2. Il prodotto di cui al comma 1 è iscritto nell'elenco degli esplosivi, degli accessori detonanti e dei mezzi di accensione riconosciuti idonei all'impiego nelle attività estrattive, nella sezione e con il codice del Ministero dello Sviluppo Economico (MAP) indicato nella seguente tabella:

tabella 1

Denominazione	Codice MAP	Produttore/Importatore/Rappresentante autorizzato	note
D-TRIGG II	3Ea 1005	SFR (import. SCI)	1

nota 1: questo esploditore deve essere impiegato esclusivamente in accoppiamento con uno dei detonatori elettronici modello Secure con codici MAP 2G 1001, 2G 1002, 2G 1003, 2G 1007.

Art. 2

(Prodotti intestati alla società SEI EPC Italia S.p.A.)

1. Il prodotto di cui alla successiva tabella 2, già riconosciuto idoneo all'impiego nelle attività estrattive è fabbricato dalla società Orica Explosives Technology di Melbourne - Australia (a cui viene attribuito il codice società ORT).

2. La società SEI EPC Italia S.p. A. (codice società: SEI) è iscritta quale importatore del prodotto di cui alla seguente tabella 2, già riconosciuto idoneo ed iscritto in elenco in titolo alla medesima società:

tabella 2

Denominazione	Codice MAP	Produttore/Importatore/Rappresentante autorizzato
HN1	3Ea 3004	ORT (import. SEI)



Art. 3

(Prodotti intestati alla società D.E.C. Dionisi Esplosivi Comunanza S.r.l.)

1. I prodotti di cui alla successiva tabella 3, fabbricati dalla società tedesca DynaEnergetics GmbH presso lo stabilimento in Troisdorf (codice società DNG) ed intestati alla società D.E.C. Dionisi Esplosivi Comunanza S.r.l. è riconosciuto idoneo all'impiego nelle attività estrattive.

2. I prodotti di cui al comma 1 sono iscritti nell'elenco degli esplosivi, degli accessori detonanti e dei mezzi di accensione riconosciuti idonei all'impiego nelle attività estrattive, nella sezione e con i codici del Ministero dello Sviluppo Economico (MAP) indicati nella seguente tabella:

tabella 3

Denominazione	Codice MAP	Produttore/Importatore/Rappresentante autorizzato
DINAWELL 23g DP St RDX	1Aa 4407	DNG (import. DEC)
DINAWELL 23g DP St HMX	1Aa 4408	DNG (import. DEC)
DINAWELL 23g DP St HNS	1Aa 4409	DNG (import. DEC)
DINAWELL 23g DP2 St RDX	1Aa 4410	DNG (import. DEC)
DINAWELL 23g DP2 St HMX	1Aa 4411	DNG (import. DEC)
DINAWELL 23g DP2 St HNS	1Aa 4412	DNG (import. DEC)
DINAWELL 23g DPEX St RDX	1Aa 4413	DNG (import. DEC)
DINAWELL 23g DPEX St HMX	1Aa 4414	DNG (import. DEC)
DINAWELL 23g DPEX St HNS	1Aa 4415	DNG (import. DEC)

Art. 4

(Prodotti intestati alla società Non-Explo Italia s.r.l.)

1. Si conferma il codice NNX alla società Non-Explo Italia s.r.l.

2. I prodotti di cui alla seguente tabella 4, fabbricati dalla Nobleteq Arms and Ammunitions (PTY), Ltd, Centurion-Sud Africa (codice società: NAA) ed intestati alla None-Explo Italia S.r.l. (codice società: NNX), sono riconosciuti idonei all'impiego nelle attività estrattive.

3. I prodotti di cui al comma 1 sono iscritti nell'elenco degli esplosivi, degli accessori detonanti e dei mezzi di accensione riconosciuti idonei all'impiego nelle attività estrattive, nelle sezioni e con i codici del Ministero dello Sviluppo Economico (MAP) indicati nella seguente tabella:

tabella 4

Denominazione	Codice MAP	Produttore/Importatore/Rappresentante autorizzato	note
Autostem Safety Cartridge	1Ab 0289	NAA (import. NNX)	
Autostem Booster Cartridge	1Ab 0290	NAA (import. NNX)	1

Nota 1: da utilizzarsi esclusivamente con la cartuccia Autostem Safety Cartridge Codice MAP 1Ab 0289.

Art. 5

(Prodotti intestati alla società Halliburton Italiana S.r.l.)

1. I prodotti di cui alla successiva tabella 5, già riconosciuti idonei all'impiego nelle attività estrattive, sono fabbricati dalle società americane Halliburton Energy Services, Jet -Research Center -Texas (codice società HJT) e Pacific Scientific Energetic Materials Co. - Chandler- Arizona (codice società PSE).
2. I prodotti di cui al comma 1 sono intestati alla società Halliburton Italiana S.r.l.

tabella 5

Denominazione	Codice MAP	Produttore/Importatore/Rappresentante autorizzato
PERFORATOR - 4 5/8" SH - 12SPF - RDX 100005311	1Aa 4310	HJT (import. HAL)
PERFORATOR - 4 5/8" OMNI - BH - RDX 100005319	1Aa 4311	HJT (import. HAL)
PERFORATOR - 3 3/8" BH - RDX 100005321	1Aa 4312	HJT (import. HAL)
PERFORATOR - 4 5/8" DP - 6SPF - RDX 100005322	1Aa 4313	HJT (import. HAL)
CHARGE - 2 INCH - MILLENIUM - HMX 101208224	1Aa 4354	HJT (import. HAL)
CHARGE 3.38-IN 6 SPF MILLENIUM SDP HMX 101233819	1Aa 4355	HJT (import. HAL)
CHG, SDP, 4 IN, 4SPF, HMX, MILLENIUM 101210636	1Aa 4357	HJT (import. HAL)
4.50 12 SPF HMX MILLENIUM SDP 101210674	1Aa 4358	HJT (import. HAL)
4.50 12 SPF HMX MILLENIUM SDP 101210674	1Aa 4359	HJT (import. HAL)
CHG, 7 IN, 12SPF, HMX, MILLENIUM 101207997	1Aa 4360	HJT (import. HAL)
NON-ELECTRIC DETONATORS-HMX INITIATOR DET CORD - HMX - THREADED, 100008252	2C 0052	HJT (import. HAL)
OILFIELD DETONATING DELAYS Style 1, 51- 8200-3 e 2-350170-3	2E 0008	PSE (import. HAL)

Art. 6

(Approvazione dell'elenco ufficiale)

1. E' approvato l'allegato elenco aggiornato degli esplosivi, degli accessori detonanti e dei mezzi di accensione riconosciuti idonei all'impiego nelle attività estrattive per l'anno 2015. L'elenco costituisce parte integrante e sostanziale del presente decreto direttoriale.
2. L'elenco di cui al precedente comma sostituisce interamente l'elenco di cui al decreto direttoriale 5 marzo 2014 che è abrogato.
3. Il presente decreto, pubblicato nella Gazzetta Ufficiale della Repubblica italiana, entra in vigore dalla data della sua pubblicazione.

Roma, 20 marzo 2015

*Il Direttore generale:* TERLIZZESE

L'elenco degli esplosivi e dei prodotti esplodenti riconosciuti idonei all'impiego nelle attività estrattive per l'anno 2015 è pubblicato sul sito web della Direzione generale per le risorse minerarie ed energetiche all'indirizzo <http://unmig.mise.gov.it/unmig/esplosivi/esplosivi.asp>

NUMERO DI PUBBLICAZIONE: 61.

DECRETO MINISTERIALE 30 marzo 2015

**Determinazione delle riduzioni del valore unitario delle aliquote di prodotto della coltivazione di idrocarburi per l'anno 2014.**

IL DIRETTORE GENERALE PER LE RISORSE MINERARIE ED ENERGETICHE  
DEL MINISTERO DELLO SVILUPPO ECONOMICO

di concerto con

IL DIRETTORE DELLA DIREZIONE CENTRALE LEGISLAZIONE E PROCEDURE ACCISE E ALTRE IMPOSTE INDIRECTE  
DELL'AGENZIA DELLE DOGANE E DEI MONOPOLI

VISTO il decreto legislativo 25 novembre 1996, n. 625 di attuazione della direttiva 94/22/CE relativa alle condizioni di rilascio e di esercizio delle autorizzazioni alla prospezione, ricerca e coltivazione di idrocarburi;

VISTO l'articolo 19 del citato decreto che, nel disciplinare la corresponsione delle aliquote di prodotto della coltivazione, al comma 7 stabilisce che le riduzioni del valore unitario delle aliquote – determinate al comma 6 per l'anno 1997 – siano per gli anni successivi determinate con decreto del Ministero dell'industria del commercio e dell'artigianato, ora Ministero dello sviluppo economico, di concerto con il Ministero delle finanze, per le funzioni ora attribuite all'Agenzia delle Dogane e dei Monopoli e, sentita la Commissione prevista al citato comma 7;

VISTO l'andamento delle variazioni annuali dei prezzi alla produzione dei prodotti industriali e del costo del lavoro per unità di prodotto nell'industria, di cui occorre tenere conto – ai sensi dell'articolo 19, comma 7 del decreto legislativo n. 625/1996 – ai fini della determinazione delle riduzioni per gli anni successivi al 1997;

CONSIDERATO che a decorrere dal 1° gennaio 2002 le riduzioni del valore unitario delle aliquote si applicano alle sole produzioni di idrocarburi liquidi;

VISTO il decreto interministeriale 22 marzo 2013 con il quale le riduzioni del valore unitario delle aliquote della produzione dell'anno 2012 sono state oggetto della più recente rideterminazione;

CONSIDERATO che le variazioni annuali dei prezzi della produzione di prodotti industriali e del costo del lavoro per unità di prodotto nell'industria, osservate con ricorso agli indicatori ISTAT, consentono di definire per l'anno 2014 l'invarianza delle riduzioni del valore unitario dell'aliquota di prodotto della coltivazione degli idrocarburi liquidi, riconosciuti con i decreti interministeriale 22 marzo 2013 e 24 marzo 2014;

SENTITA nel corso della seduta del 20 marzo 2015 la Commissione per gli idrocarburi e le risorse minerarie – C.I.R.M. – Sezione c), istituita con decreto del Presidente della Repubblica 14 maggio 2007, n. 78, che assolve alle funzioni della Commissione di cui all'articolo 19 del decreto legislativo n. 625/1996 e che opera in qualità di organo tecnico consultivo presso la Direzione generale per le risorse minerarie ed energetiche ai sensi dell'articolo 9, comma 2, del decreto del Presidente del Consiglio dei Ministri 5 dicembre 2013, n. 158;

DETERMINA

Articolo 1

Le riduzioni del valore unitario delle aliquote di prodotto previste al comma 6 dell'articolo 19 del decreto legislativo 25 novembre 1996, n. 625, sono confermate per le produzioni dell'anno 2014 nelle seguenti misure:

- 20,6144 euro per tonnellata di olio prodotto in terraferma;
- 41,2287 euro per tonnellata di olio prodotto in mare;
- 0,000687 euro/kg per ogni 5 km di condotta, con esclusione dei primi 30 km, e con un massimo di 20,6144 euro/tonnellata.

Articolo 2

Avverso il presente decreto è ammesso ricorso al Tribunale Amministrativo Regionale competente oppure, in alternativa, ricorso straordinario al Presidente della Repubblica. I termini di proponibilità, decorrenti dalla data di notifica del provvedimento medesimo, sono di giorni 60 per il ricorso al TAR e di giorni 120 per il ricorso straordinario al Presidente della Repubblica.

Articolo 3

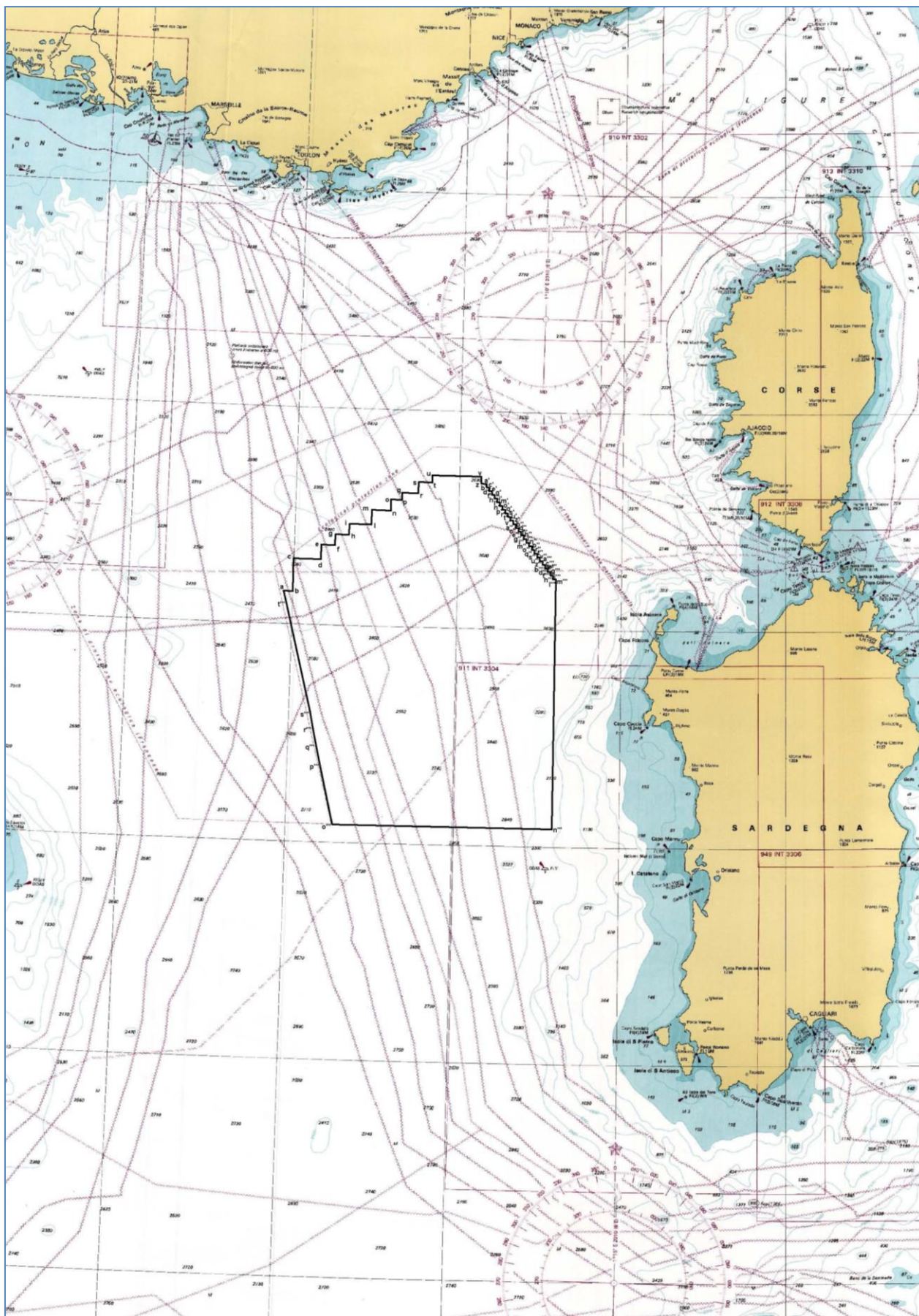
Gli effetti giuridici conseguenti alle disposizioni del presente decreto sono efficaci dalla data di pubblicazione nel sito internet della Direzione generale per le risorse minerarie ed energetiche. Il presente decreto è pubblicato nel Bollettino ufficiale degli idrocarburi e della geotermia.

Roma, 30 marzo 2015

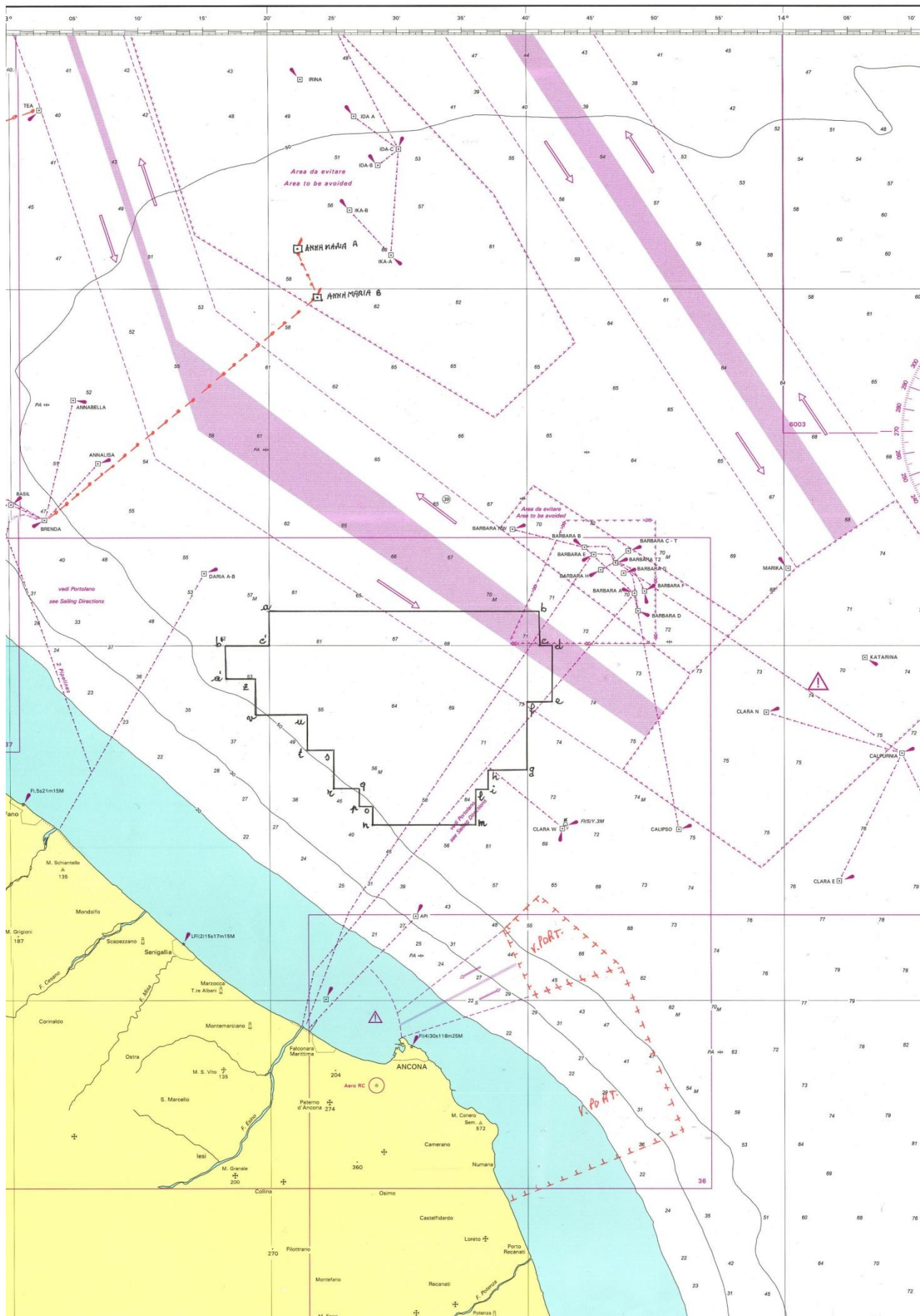
Per l'Agenzia delle Dogane e dei Monopoli  
*Il Direttore della Direzione Centrale Legislazione e Procedure Accise e altre Imposte Indirette:* DI MAIO

Per il Ministero dello Sviluppo Economico  
*Il Direttore Generale per le Risorse Minerarie ed Energetiche:* TERLIZZESE

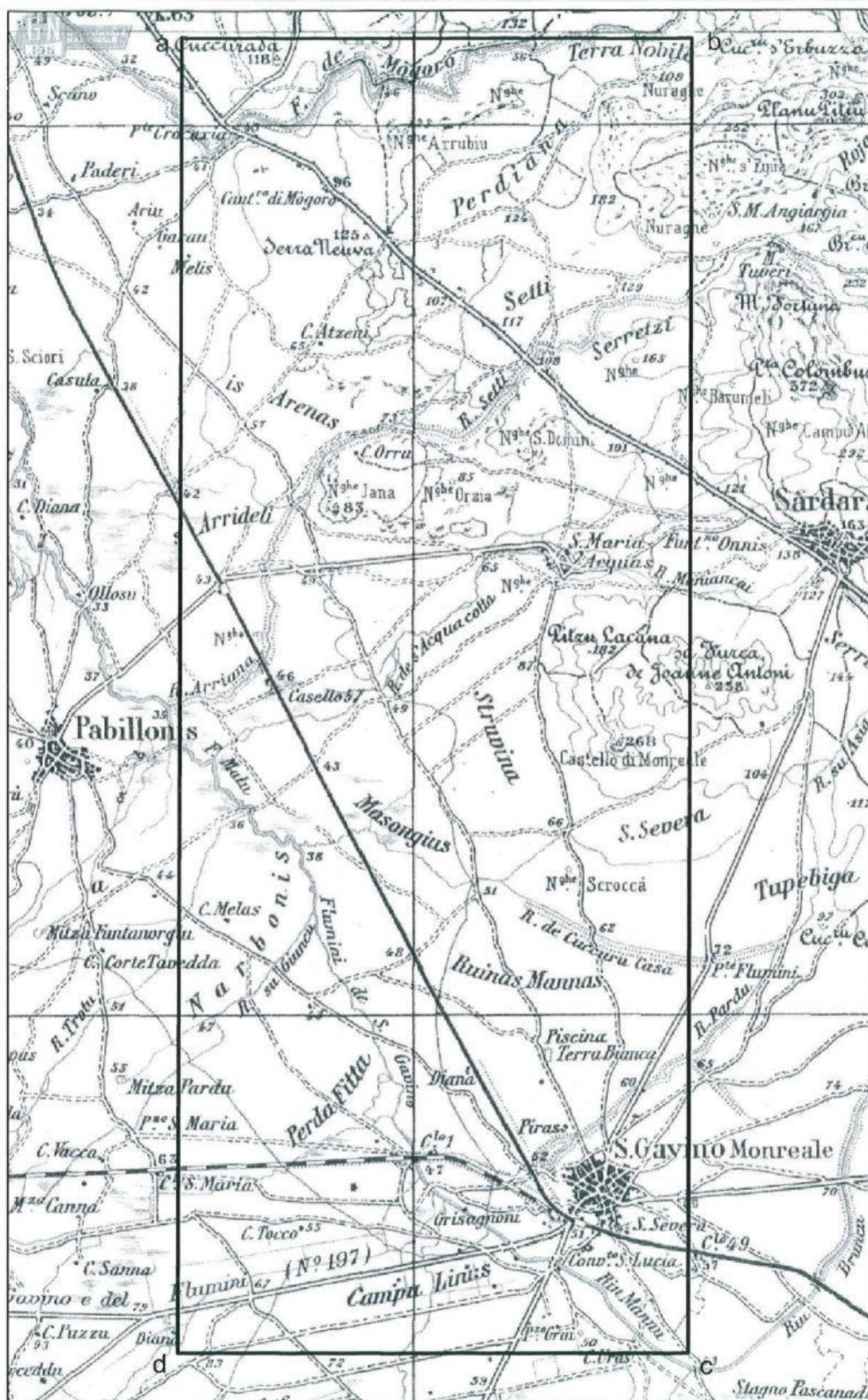
## **PIANI TOPOGRAFICI**



Tav. 1 – Istanza di permesso di prospezione «d 1 E.P.-SC»



Tav. 2 – Permesso di ricerca «B.R 273.EN»



Tav. 3 – Permesso di ricerca di risorse geotermiche «SAN GAVINO MONREALE»

## **ELENCHI**

### **ELENCO DELLE ISTANZE**

L'elenco delle istanze è consultabile anche on-line sul sito web dell'UNMIG all'indirizzo:  
**<http://unmig.mise.gov.it>**



**ISTANZE PER IL CONFERIMENTO DI TITOLI MINERARI - Aggiornamento 31/marzo/2015**

**ISTANZE DI PERMESSO DI PROSPEZIONE IN MARE**

**d 1 B.P.-SP**

DIRIGENTE DELEGATO: Marcello Saralli  
 BUIG: LV-2 ARRIVO: 26/01/2011 AREA: 14510 Km<sup>q</sup> FOGLI IIM: 1505 ZONA A  
 RICHIEDENTI: Spectrum Geo Limited ZONA B

**d 1 C.P.-SC**

DIRIGENTE DELEGATO: Marcello Saralli  
 BUIG: LVIII-5 ARRIVO: 30/04/2014 AREA: 2166 Km<sup>q</sup> FOGLI IIM: ZONA C  
 RICHIEDENTI: Schlumberger Italiana

**d 1 E.P.-SC**

DIRIGENTE DELEGATO: Marcello Saralli  
 BUIG: LVIII-2 ARRIVO: 20/01/2014 AREA: 20200 Km<sup>q</sup> FOGLI IIM: 432 ZONA E  
 RICHIEDENTI: Schlumberger Italiana

**d 1 F.P.-SP**

DIRIGENTE DELEGATO: Marcello Saralli  
 BUIG: LV-2 ARRIVO: 26/01/2011 AREA: 16300 Km<sup>q</sup> FOGLI IIM: 1504 ZONA B  
 RICHIEDENTI: Spectrum Geo Limited ZONA D  
 ZONA F

**d 1 G.P.-SC**

DIRIGENTE DELEGATO: Marcello Saralli  
 BUIG: LVIII-5 ARRIVO: 30/04/2014 AREA: 4214 Km<sup>q</sup> FOGLI IIM: ZONA G  
 RICHIEDENTI: Schlumberger Italiana

**d 2 E.P.-TG**

RESPONSABILE DEL PROCEDIMENTO: Marcello Saralli  
 BUIG: LVIII-7 ARRIVO: 26/06/2014 AREA: 20890 Km<sup>q</sup> FOGLI IIM: 432 ZONA E  
 RICHIEDENTI: TGS-NOPEC Geophysical Company ASA

**d 2 F.P.-PG**

DIRIGENTE DELEGATO: Marcello Saralli  
 BUIG: LV-6 ARRIVO: 31/05/2011 AREA: 14280 Km<sup>q</sup> FOGLI IIM: 1504 ZONA B  
 RICHIEDENTI: Petroleum Geo Service Asia Pacific ZONA D  
 ZONA F

**d 3 F.P.-SC**

RESPONSABILE DEL PROCEDIMENTO: Marcello Saralli  
 BUIG: LVIII-6 ARRIVO: 19/05/2014 AREA: 4025 Km<sup>q</sup> FOGLI IIM: 920 ZONA F  
 RICHIEDENTI: Schlumberger Italiana

**ISTANZE DI PERMESSO DI RICERCA IN TERRAFERMA**

**AGNONE**

DIRIGENTE DELEGATO: Marcello Saralli  
 BUIG: LI-8 ARRIVO: 26/07/2007 AREA: 7474 Km<sup>q</sup> FOGLI IGM: 153-154 ABRUZZO  
 RICHIEDENTI: RockHopper Italia MOLISE

**ANZI**

DIRIGENTE DELEGATO: Marcello Saralli  
 BUIG: XLIX-10 ARRIVO: 01/09/2005 AREA: 1174 Km<sup>q</sup> FOGLI IGM: 199 BASILICATA  
 RICHIEDENTI: Eni

**BROLA**

DIRIGENTE DELEGATO: Marcello Saralli  
 BUIG: LVII-12 ARRIVO: 19/11/2013 AREA: 164,2 Km<sup>q</sup> FOGLI IGM: 88 EMILIA ROMAGNA  
 RICHIEDENTI: Enel Longanesi Developments

**ISTANZE PER IL CONFERIMENTO DI TITOLI MINERARI - Aggiornamento 31/marzo/2015**

**CAROVILLI**

DIRIGENTE DELEGATO: Marcello Saralli  
 BUIG: XLVI-4 ARRIVO: 01/03/2002 AREA: 673,2 Km<sup>2</sup> FOGLI IGM: 153-161 ABRUZZO  
 RICHIEDENTI: Enel Longanesi Developments MOLISE

**CARTABBIA**

DIRIGENTE DELEGATO: Marcello Saralli  
 BUIG: LIII-8 ARRIVO: 31/07/2009 AREA: 199,35 Km<sup>2</sup> FOGLI IGM: 31-32 LOMBARDIA  
 RICHIEDENTI: Mac Oil

**CASE CAPOZZI**

DIRIGENTE DELEGATO: Marcello Saralli  
 BUIG: LVI-5 ARRIVO: 02/04/2012 AREA: 423,7 Km<sup>2</sup> FOGLI IGM: 173-174 CAMPANIA  
 RICHIEDENTI: Delta Energy

**CASTIGLIONE DI CERVIA**

DIRIGENTE DELEGATO: Marcello Saralli  
 BUIG: LVII-5 ARRIVO: 22/04/2013 AREA: 331,9 Km<sup>2</sup> FOGLI IGM: 89-100 EMILIA ROMAGNA  
 RICHIEDENTI: Exploenergy

**CIPRESSI**

DIRIGENTE DELEGATO: Marcello Saralli  
 BUIG: XLIX-12 ARRIVO: 29/11/2005 AREA: 144,43 Km<sup>2</sup> FOGLI IGM: 140-141 ABRUZZO  
 RICHIEDENTI: Eni

**CORROPOLI**

DIRIGENTE DELEGATO: Marcello Saralli  
 BUIG: XLVIII-1 ARRIVO: 01/10/2004 AREA: 172,3 Km<sup>2</sup> FOGLI IGM: 133-134 ABRUZZO  
 RICHIEDENTI: RockHopper Civita MARCHE

**FIORENZUOLA D'ARDA**

DIRIGENTE DELEGATO: Marcello Saralli  
 BUIG: LII-8 ARRIVO: 31/07/2008 AREA: 535,2 Km<sup>2</sup> FOGLI IGM: 60-61-72-73 EMILIA ROMAGNA  
 RICHIEDENTI: Mac Oil

**FONTANA VILLANELLA**

DIRIGENTE DELEGATO: Marcello Saralli  
 BUIG: LVII-2 ARRIVO: 08/01/2013 AREA: 98,29 Km<sup>2</sup> FOGLI IGM: 163 PUGLIA  
 RICHIEDENTI: Enel Longanesi Developments

**FONTE DELLA VIGNA**

DIRIGENTE DELEGATO: Marcello Saralli  
 BUIG: LI-4 ARRIVO: 28/03/2007 AREA: 56,1 Km<sup>2</sup> FOGLI IGM: 212-222 CALABRIA  
 RICHIEDENTI: Total E&P Italia

**FORAPANE**

DIRIGENTE DELEGATO: Marcello Saralli  
 BUIG: LV-3 ARRIVO: 28/02/2011 AREA: 24,53 Km<sup>2</sup> FOGLI IGM: 163 PUGLIA  
 RICHIEDENTI: Delta Energy

**FRUSCI**

DIRIGENTE DELEGATO: Marcello Saralli  
 BUIG: XLI-8 ARRIVO: 15/07/1997 AREA: 237,13 Km<sup>2</sup> FOGLI IGM: 187-199 BASILICATA  
 RICHIEDENTI: Eni

**GALLIA**

DIRIGENTE DELEGATO: Marcello Saralli  
 BUIG: LVIII-1 ARRIVO: 20/12/2013 AREA: 135,6 Km<sup>2</sup> FOGLI IGM: 58 LOMBARDIA  
 RICHIEDENTI: Enel Longanesi Developments

**GROTTE DEL SALICE**

DIRIGENTE DELEGATO: Marcello Saralli  
 BUIG: XLIV-3 ARRIVO: 01/02/2000 AREA: 118,14 Km<sup>2</sup> FOGLI IGM: 211 BASILICATA  
 RICHIEDENTI: Shell Italia EP

**ISTANZE PER IL CONFERIMENTO DI TITOLI MINERARI - Aggiornamento 31/marzo/2015**

**IL CONVENTO**

DIRIGENTE DELEGATO: Marcello Saralli  
 BUIG: LI-4 ARRIVO: 28/03/2007 AREA: 412,8 Km<sup>2</sup> FOGLI IGM: 155 MOLISE  
 RICHIEDENTI: Compagnia Generale Idrocarburi PUGLIA

**IL PERITO**

DIRIGENTE DELEGATO: Marcello Saralli  
 BUIG: LV-3 ARRIVO: 28/02/2011 AREA: 91,39 Km<sup>2</sup> FOGLI IGM: 201 BASILICATA  
 RICHIEDENTI: Delta Energy

**LA BICOCCA**

DIRIGENTE DELEGATO: Marcello Saralli  
 BUIG: LVI-6 ARRIVO: 02/04/2012 AREA: 155,5 Km<sup>2</sup> FOGLI IGM: 175-187 BASILICATA  
 RICHIEDENTI: Delta Energy

**LA CAPRIOLA**

DIRIGENTE DELEGATO: Marcello Saralli  
 BUIG: LVI-5 ARRIVO: 02/04/2012 AREA: 188,1 Km<sup>2</sup> FOGLI IGM: 201 BASILICATA  
 RICHIEDENTI: Delta Energy

**LA CERASA**

DIRIGENTE DELEGATO: Marcello Saralli  
 BUIG: XLIX-10 ARRIVO: 01/09/2005 AREA: 75,86 Km<sup>2</sup> FOGLI IGM: 199 BASILICATA  
 RICHIEDENTI: Shell Italia EP

**LA RISORTA**

DIRIGENTE DELEGATO: Marcello Saralli  
 BUIG: XLIX-7 ARRIVO: 30/06/2005 AREA: 296,6 Km<sup>2</sup> FOGLI IGM: 65-77 EMILIA ROMAGNA  
 RICHIEDENTI: Northsun Italia VENETO

**LA STEFANINA**

RESPONSABILE DEL PROCEDIMENTO: Marcello Saralli  
 BUIG: LVIII-11 ARRIVO: 29/10/2014 AREA: 139,72 Km<sup>2</sup> FOGLI IGM: 89 EMILIA ROMAGNA  
 RICHIEDENTI: Aleanna Resources LLC

**LE SALINE**

DIRIGENTE DELEGATO: Marcello Saralli  
 BUIG: L-9 ARRIVO: 31/08/2006 AREA: 616,8 Km<sup>2</sup> FOGLI IGM: 64-76 EMILIA ROMAGNA  
 RICHIEDENTI: Aleanna Resources LLC VENETO

**LOGRATO**

DIRIGENTE DELEGATO: Marcello Saralli  
 BUIG: LVI-4 ARRIVO: 14/03/2012 AREA: 289 Km<sup>2</sup> FOGLI IGM: 46-47 LOMBARDIA  
 RICHIEDENTI: Exploenergy

**MASSERIA LA ROCCA**

DIRIGENTE DELEGATO: Marcello Saralli  
 BUIG: XLII-1 ARRIVO: 22/12/1997 AREA: 13,06 Km<sup>2</sup> FOGLI IGM: 199 BASILICATA  
 RICHIEDENTI: Eni  
 RockHopper Italia  
 Total E&P Italia

**MONTE CAVALLO**

DIRIGENTE DELEGATO: Marcello Saralli  
 BUIG: XLIX-10 ARRIVO: 01/09/2005 AREA: 211,9 Km<sup>2</sup> FOGLI IGM: 199-210 BASILICATA  
 RICHIEDENTI: Shell Italia EP CAMPANIA

**MONTE LI FOI**

DIRIGENTE DELEGATO: Marcello Saralli  
 BUIG: LII-1 ARRIVO: 31/12/2007 AREA: 140,7 Km<sup>2</sup> FOGLI IGM: 187-199 BASILICATA  
 RICHIEDENTI: Eni

**MURO LUCANO**

DIRIGENTE DELEGATO: Marcello Saralli  
 BUIG: XL-12 ARRIVO: 27/11/1996 AREA: 111,9 Km<sup>2</sup> FOGLI IGM: 186-187 BASILICATA  
 RICHIEDENTI: Italmin Exploration CAMPANIA

**ISTANZE PER IL CONFERIMENTO DI TITOLI MINERARI - Aggiornamento 31/marzo/2015**

**OLIVETO LUCANO**

DIRIGENTE DELEGATO: Marcello Saralli  
 BUIG: XLII-11 ARRIVO: 08/10/1998 AREA: 188,23 Km<sup>2</sup> FOGLI IGM: 200 BASILICATA  
 RICHIEDENTI: Total E&P Italia

**PALAZZO SAN GERVASIO**

DIRIGENTE DELEGATO: Marcello Saralli  
 BUIG: L-4 ARRIVO: 29/03/2006 AREA: 469,9 Km<sup>2</sup> FOGLI IGM: 187-188 BASILICATA  
 RICHIEDENTI: Aleanna Resources LLC

**PIETRA SPACCATA**

DIRIGENTE DELEGATO: Marcello Saralli  
 BUIG: LV-3 ARRIVO: 28/02/2011 AREA: 333,3 Km<sup>2</sup> FOGLI IGM: 162-173 CAMPANIA  
 RICHIEDENTI: Delta Energy

**PIGNOLA**

DIRIGENTE DELEGATO: Marcello Saralli  
 BUIG: XLIX-10 ARRIVO: 01/09/2005 AREA: 54,83 Km<sup>2</sup> FOGLI IGM: 199 BASILICATA  
 RICHIEDENTI: Shell Italia EP

**POSTA DEL GIUDICE**

DIRIGENTE DELEGATO: Marcello Saralli  
 BUIG: L-2 ARRIVO: 31/01/2006 AREA: 113,6 Km<sup>2</sup> FOGLI IGM: 163 PUGLIA  
 RICHIEDENTI: Apennine Energy

**RENO CENTESE**

DIRIGENTE DELEGATO: Marcello Saralli  
 BUIG: LVI-4 ARRIVO: 14/03/2012 AREA: 646,9 Km<sup>2</sup> FOGLI IGM: 75-76 EMILIA ROMAGNA  
 RICHIEDENTI: Exploenergy

**ROCCA SUSELLA**

DIRIGENTE DELEGATO: Marcello Saralli  
 BUIG: LVI-1 ARRIVO: 28/12/2011 AREA: 668,7 Km<sup>2</sup> FOGLI IGM: 70-71 LOMBARDIA  
 RICHIEDENTI: Enel Longanesi Developments PIEMONTE

**S. GRATO**

DIRIGENTE DELEGATO: Marcello Saralli  
 BUIG: LII-10 ARRIVO: 08/09/2008 AREA: 171,3 Km<sup>2</sup> FOGLI IGM: 46-59-60 LOMBARDIA  
 RICHIEDENTI: Mac Oil

**S. VENERE**

DIRIGENTE DELEGATO: Marcello Saralli  
 BUIG: L-7 ARRIVO: 22/06/2006 AREA: 73,12 Km<sup>2</sup> FOGLI IGM: 141 ABRUZZO  
 RICHIEDENTI: Gas Plus Italiana  
 Società Adriatica Idrocarburi

**SAN BUONO**

DIRIGENTE DELEGATO: Marcello Saralli  
 BUIG: LI-8 ARRIVO: 26/07/2007 AREA: 736,3 Km<sup>2</sup> FOGLI IGM: 147-148-153- ABRUZZO  
 RICHIEDENTI: RockHopper Italia MOLISE

**SAN FELE**

DIRIGENTE DELEGATO: Marcello Saralli  
 BUIG: LII-2 ARRIVO: 02/01/2008 AREA: 142,9 Km<sup>2</sup> FOGLI IGM: 187 BASILICATA  
 RICHIEDENTI: Eni

**SAN PATRIZIO**

DIRIGENTE DELEGATO: Marcello Saralli  
 BUIG: LV-1 ARRIVO: 30/12/2010 AREA: 205,8 Km<sup>2</sup> FOGLI IGM: 88 EMILIA ROMAGNA  
 RICHIEDENTI: Vega Oil

**SAN ROCCO**

DIRIGENTE DELEGATO: Marcello Saralli  
 BUIG: L-7 ARRIVO: 15/06/2006 AREA: 67,75 Km<sup>2</sup> FOGLI IGM: 148 ABRUZZO  
 RICHIEDENTI: Compagnia Generale Idrocarburi

**ISTANZE PER IL CONFERIMENTO DI TITOLI MINERARI - Aggiornamento 31/marzo/2015**

**SATRIANO DI LUCANIA**

DIRIGENTE DELEGATO: Marcello Saralli  
 BUIG: XLIX-10 ARRIVO: 22/09/2005 AREA: 104,3 Km<sup>2</sup> FOGLI IGM: 199 BASILICATA  
 RICHIEDENTI: Eni

**SCIASCITIELLO**

DIRIGENTE DELEGATO: Marcello Saralli  
 BUIG: LVII-2 ARRIVO: 08/01/2013 AREA: 90,21 Km<sup>2</sup> FOGLI IGM: 174-174 PUGLIA  
 RICHIEDENTI: Enel Longanesi Developments

**SERRA DEI GATTI**

DIRIGENTE DELEGATO: Marcello Saralli  
 BUIG: L-2 ARRIVO: 31/01/2006 AREA: 121,8 Km<sup>2</sup> FOGLI IGM: 163-174 PUGLIA  
 RICHIEDENTI: Canoe Italia

**SIGNORELLA**

DIRIGENTE DELEGATO: Marcello Saralli  
 BUIG: LIV-3 ARRIVO: 28/02/2010 AREA: 82,11 Km<sup>2</sup> FOGLI IGM: 155-163 PUGLIA  
 RICHIEDENTI: Vittorito Petroleum

**SOLFARA MARE**

DIRIGENTE DELEGATO: Marcello Saralli  
 BUIG: LII-12 ARRIVO: 27/11/2008 AREA: 337 Km<sup>2</sup> FOGLI IGM: 230 CALABRIA  
 RICHIEDENTI: Apennine Energy

**TARDIANO**

DIRIGENTE DELEGATO: Marcello Saralli  
 BUIG: LVII-3 ARRIVO: 28/02/2013 AREA: 212,76 Km<sup>2</sup> FOGLI IGM: 210 BASILICATA  
 RICHIEDENTI: Apennine Energy CAMPANIA

**TEMPA LA PETROSA**

DIRIGENTE DELEGATO: Marcello Saralli  
 BUIG: LI-4 ARRIVO: 28/03/2007 AREA: 412,1 Km<sup>2</sup> FOGLI IGM: 200-211 BASILICATA  
 RICHIEDENTI: Total E&P Italia CALABRIA

**TORRE DEL FERRO**

DIRIGENTE DELEGATO: Marcello Saralli  
 BUIG: LVI-3 ARRIVO: 22/02/2012 AREA: 118 Km<sup>2</sup> FOGLI IGM: 221-222-229- CALABRIA  
 RICHIEDENTI: Apennine Energy

**TORRE DEL MORO**

DIRIGENTE DELEGATO: Marcello Saralli  
 BUIG: LV-8 ARRIVO: 14/07/2011 AREA: 111 Km<sup>2</sup> FOGLI IGM: 100 EMILIA ROMAGNA  
 RICHIEDENTI: Po Valley Operations PTY

**TRE PONTI**

DIRIGENTE DELEGATO: Marcello Saralli  
 BUIG: L-9 ARRIVO: 31/08/2006 AREA: 742,8 Km<sup>2</sup> FOGLI IGM: 64-65-76-77 EMILIA ROMAGNA  
 RICHIEDENTI: Aleanna Resources LLC VENETO

**VILLA CARBONE**

DIRIGENTE DELEGATO: Marcello Saralli  
 BUIG: L-5 ARRIVO: 28/04/2006 AREA: 68,12 Km<sup>2</sup> FOGLI IGM: 140-133 ABRUZZO  
 RICHIEDENTI: Canoe Italia  
 Gas Plus Italiana

**VILLA MAZZAROSA**

DIRIGENTE DELEGATO: Marcello Saralli  
 BUIG: L-4 ARRIVO: 31/03/2006 AREA: 13,4 Km<sup>2</sup> FOGLI IGM: 134-141 ABRUZZO  
 RICHIEDENTI: RockHopper Italia

**ZANZA**

DIRIGENTE DELEGATO: Marcello Saralli  
 BUIG: LVII-12 ARRIVO: 05/11/2013 AREA: 4,89 Km<sup>2</sup> FOGLI IGM: 76 EMILIA ROMAGNA  
 RICHIEDENTI: Aleanna Resources LLC  
 Northsun Italia  
 Petrorep Italiana

**ISTANZE PER IL CONFERIMENTO DI TITOLI MINERARI - Aggiornamento 31/marzo/2015**

**ISTANZE DI PERMESSO DI RICERCA IN MARE**

**d 28 G.R.-AG**

DIRIGENTE DELEGATO: Marcello Saralli  
 BUIG: LIII-4 ARRIVO: 25/03/2009 AREA: 456,5 Km<sup>2</sup> FOGLI IIM: 917 ZONA G  
 RICHIEDENTI: Edison  
 Eni

**d 29 G.R.-NP**

DIRIGENTE DELEGATO: Marcello Saralli  
 BUIG: LIII-7 ARRIVO: 30/06/2009 AREA: 601,6 Km<sup>2</sup> FOGLI IIM: 916-917 ZONA C  
 RICHIEDENTI: Northern Petroleum Ltd  
 Petroceltic Italia

**d 30 G.R.-NP**

DIRIGENTE DELEGATO: Marcello Saralli  
 BUIG: LIII-7 ARRIVO: 30/06/2009 AREA: 334,5 Km<sup>2</sup> FOGLI IIM: 917 ZONA C  
 RICHIEDENTI: Northern Petroleum Ltd ZONA G

**d 33 G.R.-AG**

DIRIGENTE DELEGATO: Marcello Saralli  
 BUIG: LIII-7 ARRIVO: 26/06/2009 AREA: 153,9 Km<sup>2</sup> FOGLI IIM: 917 ZONA G  
 RICHIEDENTI: Edison  
 Eni

**d 59 F.R.-NP**

DIRIGENTE DELEGATO: Marcello Saralli  
 BUIG: XLIX-5 ARRIVO: 29/04/2005 AREA: 652,6 Km<sup>2</sup> FOGLI IIM: 919 ZONA F  
 RICHIEDENTI: Northern Petroleum Ltd

**d 60 F.R.-NP**

DIRIGENTE DELEGATO: Marcello Saralli  
 BUIG: L-4 ARRIVO: 01/03/2006 AREA: 741,8 Km<sup>2</sup> FOGLI IIM: 921 ZONA F  
 RICHIEDENTI: Northern Petroleum Ltd

**d 61 F.R.-NP**

DIRIGENTE DELEGATO: Marcello Saralli  
 BUIG: L-7 ARRIVO: 01/06/2006 AREA: 728,3 Km<sup>2</sup> FOGLI IIM: 921 ZONA F  
 RICHIEDENTI: Northern Petroleum Ltd

**d 65 F.R.-NP**

DIRIGENTE DELEGATO: Marcello Saralli  
 BUIG: LIII-5 ARRIVO: 30/04/2009 AREA: 729,3 Km<sup>2</sup> FOGLI IIM: 921 ZONA F  
 RICHIEDENTI: Northern Petroleum Ltd

**d 66 F.R.-NP**

DIRIGENTE DELEGATO: Marcello Saralli  
 BUIG: LIII-5 ARRIVO: 30/04/2009 AREA: 711,6 Km<sup>2</sup> FOGLI IIM: 921 ZONA F  
 RICHIEDENTI: Northern Petroleum Ltd

**d 67 F.R.-AG**

DIRIGENTE DELEGATO: Marcello Saralli  
 BUIG: LIII-7 ARRIVO: 30/06/2009 AREA: 449,4 Km<sup>2</sup> FOGLI IIM: 920 ZONA F  
 RICHIEDENTI: Eni

**d 68 F.R.-TU**

DIRIGENTE DELEGATO: Marcello Saralli  
 BUIG: LIII-8 ARRIVO: 31/07/2009 AREA: 622,6 Km<sup>2</sup> FOGLI IIM: 919 ZONA D  
 RICHIEDENTI: Nautical Petroleum  
 Transunion Petroleum Italia

**d 73 F.R.-SH**

DIRIGENTE DELEGATO: Marcello Saralli  
 BUIG: LIII-12 ARRIVO: 23/11/2009 AREA: 730,4 Km<sup>2</sup> FOGLI IIM: 919 ZONA F  
 RICHIEDENTI: Shell Italia EP

**ISTANZE PER IL CONFERIMENTO DI TITOLI MINERARI - Aggiornamento 31/marzo/2015**

**d 74 F.R.-SH**

DIRIGENTE DELEGATO: Marcello Saralli  
 BUIG: LIII-12 ARRIVO: 23/11/2009 AREA: 617,8 Km<sup>2</sup> FOGLI IIM: 919 ZONA D  
 RICHIEDENTI: Shell Italia EP ZONA F

**d 79 F.R.-EN**

DIRIGENTE DELEGATO: Marcello Saralli  
 BUIG: LV-4 ARRIVO: 24/03/2011 AREA: 748,7 Km<sup>2</sup> FOGLI IIM: 919 ZONA F  
 RICHIEDENTI: Enel Longanesi Developments

**d 80 F.R.-GP**

DIRIGENTE DELEGATO: Marcello Saralli  
 BUIG: LVII-9 ARRIVO: 27/08/2013 AREA: 744,8 Km<sup>2</sup> FOGLI IIM: 921 ZONA F  
 RICHIEDENTI: Global Petroleum Limited

**d 81 F.R.-GP**

DIRIGENTE DELEGATO: Marcello Saralli  
 BUIG: LVII-9 ARRIVO: 27/08/2013 AREA: 749,9 Km<sup>2</sup> FOGLI IIM: 921 ZONA F  
 RICHIEDENTI: Global Petroleum Limited

**d 82 F.R.-GP**

DIRIGENTE DELEGATO: Marcello Saralli  
 BUIG: LVII-9 ARRIVO: 27/08/2013 AREA: 745,7 Km<sup>2</sup> FOGLI IIM: 921 ZONA F  
 RICHIEDENTI: Global Petroleum Limited

**d 83 F.R.-GP**

DIRIGENTE DELEGATO: Marcello Saralli  
 BUIG: LVII-9 ARRIVO: 27/08/2013 AREA: 745,3 Km<sup>2</sup> FOGLI IIM: 921 ZONA F  
 RICHIEDENTI: Global Petroleum Limited

**2 d 84 F.R.-EL**

DIRIGENTE DELEGATO: Marcello Saralli  
 BUIG: LVII-9 ARRIVO: 28/08/2013 AREA: 729,2 Km<sup>2</sup> FOGLI IIM: 920 ZONA F  
 RICHIEDENTI: Edison  
 Petroceltic Italia

**d 85 F.R.-GM**

DIRIGENTE DELEGATO: Marcello Saralli  
 BUIG: LVIII-1 ARRIVO: 17/12/2013 AREA: 748,4 Km<sup>2</sup> FOGLI IIM: 919 ZONA F  
 RICHIEDENTI: Global MED Ilc

**d 86 F.R.-GM**

DIRIGENTE DELEGATO: Marcello Saralli  
 BUIG: LVIII-1 ARRIVO: 17/12/2013 AREA: 748,6 Km<sup>2</sup> FOGLI IIM: 919 ZONA F  
 RICHIEDENTI: Global MED Ilc

**d 87 F.R.-GM**

DIRIGENTE DELEGATO: Marcello Saralli  
 BUIG: LVIII-1 ARRIVO: 17/12/2013 AREA: 737,5 Km<sup>2</sup> FOGLI IIM: 919 ZONA F  
 RICHIEDENTI: Global MED Ilc

**d 89 F.R.-GM**

DIRIGENTE DELEGATO: Marcello Saralli  
 BUIG: LVIII-1 ARRIVO: 17/12/2013 AREA: 744,6 Km<sup>2</sup> FOGLI IIM: 920 ZONA F  
 RICHIEDENTI: Global MED Ilc

**d 90 F.R.-GM**

DIRIGENTE DELEGATO: Marcello Saralli  
 BUIG: LVIII-1 ARRIVO: 17/12/2013 AREA: 749,1 Km<sup>2</sup> FOGLI IIM: ZONA F  
 RICHIEDENTI: Global MED Ilc

**2 d 91 F.R.-GM**

DIRIGENTE DELEGATO: Marcello Saralli  
 BUIG: LVIII-2 ARRIVO: 17/01/2014 AREA: 729,2 Km<sup>2</sup> FOGLI IIM: 920 ZONA F  
 RICHIEDENTI: Global MED Ilc

**d 92 F.R.-EN**

DIRIGENTE DELEGATO: Marcello Saralli  
 BUIG: LVIII-3 ARRIVO: 04/02/2014 AREA: 748,7 Km<sup>2</sup> FOGLI IIM: 919 ZONA F  
 RICHIEDENTI: Enel Longanesi Developments

**ISTANZE PER IL CONFERIMENTO DI TITOLI MINERARI - Aggiornamento 31/marzo/2015**

**d 148 D.R.-CS**

DIRIGENTE DELEGATO: Marcello Saralli  
 BUIG: LVI-9 ARRIVO: 23/08/2012 AREA: 162,28 Km<sup>2</sup> FOGLI IIM: ZONA D  
 RICHIEDENTI: Apennine Energy

**d 149 D.R.-NP**

DIRIGENTE DELEGATO: Marcello Saralli  
 BUIG: L-10 ARRIVO: 01/09/2006 AREA: 264,4 Km<sup>2</sup> FOGLI IIM: 921 ZONA D  
 RICHIEDENTI: Northern Petroleum Ltd ZONA F

**d 151 D.R.-EL**

DIRIGENTE DELEGATO: Marcello Saralli  
 BUIG: LIII-6 ARRIVO: 13/05/2009 AREA: 253,1 Km<sup>2</sup> FOGLI IIM: 919 ZONA D  
 RICHIEDENTI: Petroceltic Italia ZONA F

**1 d 171 A.R.-AG**

DIRIGENTE DELEGATO: Marcello Saralli  
 BUIG: LVII-8 ARRIVO: 26/07/2013 AREA: 343,5 Km<sup>2</sup> FOGLI IIM: 923 ZONA A  
 RICHIEDENTI: Eni

**1 d 172 A.R.-AD**

DIRIGENTE DELEGATO: Marcello Saralli  
 BUIG: LVII-12 ARRIVO: 21/11/2013 AREA: 343,5 Km<sup>2</sup> FOGLI IIM: 923 ZONA A  
 RICHIEDENTI: Adriatic Oil

**d 173 A.R.-AD**

DIRIGENTE DELEGATO: Marcello Saralli  
 BUIG: LVII-12 ARRIVO: 21/11/2013 AREA: 430,8 Km<sup>2</sup> FOGLI IIM: 924 ZONA A  
 RICHIEDENTI: Adriatic Oil

**1 d 174 A.R.-EN**

DIRIGENTE DELEGATO: Marcello Saralli  
 BUIG: LVIII-1 ARRIVO: 06/12/2013 AREA: 343,5 Km<sup>2</sup> FOGLI IIM: 923 ZONA A  
 RICHIEDENTI: Enel Longanesi Developments

**d 358 C.R.-EL**

DIRIGENTE DELEGATO: Marcello Saralli  
 BUIG: LIII-8 ARRIVO: 28/07/2009 AREA: 134,4 Km<sup>2</sup> FOGLI IIM: 917 ZONA C  
 RICHIEDENTI: Northern Petroleum Ltd  
 Petroceltic Italia

**d 359 C.R.-TU**

DIRIGENTE DELEGATO: Marcello Saralli  
 BUIG: LIII-8 ARRIVO: 31/07/2009 AREA: 697,4 Km<sup>2</sup> FOGLI IIM: 917 ZONA C  
 RICHIEDENTI: Nautical Petroleum  
 Transunion Petroleum Italia

**d 361 C.R.-TU**

DIRIGENTE DELEGATO: Marcello Saralli  
 BUIG: LIII-8 ARRIVO: 31/07/2009 AREA: 496,5 Km<sup>2</sup> FOGLI IIM: 917 ZONA C  
 RICHIEDENTI: Nautical Petroleum ZONA G  
 Transunion Petroleum Italia

**d 363 C.R.-AX**

DIRIGENTE DELEGATO: Marcello Saralli  
 BUIG: LIV-2 ARRIVO: 29/01/2010 AREA: 724,6 Km<sup>2</sup> FOGLI IIM: 948 ZONA C  
 RICHIEDENTI: Audax Energy ZONA G

**d 494 B.R.-EL**

DIRIGENTE DELEGATO: Marcello Saralli  
 BUIG: L-11 ARRIVO: 01/10/2006 AREA: 373,7 Km<sup>2</sup> FOGLI IIM: 922 ZONA B  
 RICHIEDENTI: Petroceltic Italia

**d 503 B.R.-CS**

DIRIGENTE DELEGATO: Marcello Saralli  
 BUIG: LI-5 ARRIVO: 26/04/2007 AREA: 137,7 Km<sup>2</sup> FOGLI IIM: 923 ZONA B  
 RICHIEDENTI: Apennine Energy



## ISTANZE PER IL CONFERIMENTO DI TITOLI MINERARI - Aggiornamento 31/marzo/2015

### d 505 B.R.-EL

DIRIGENTE DELEGATO: Marcello Saralli  
 BUIG: LII-3 ARRIVO: 29/02/2008 AREA: 729,7 Km<sup>2</sup> FOGLI IIM: 922 ZONA B  
 RICHIEDENTI: Petroceltic Italia

### d 507 B.R.-EN

RESPONSABILE DEL PROCEDIMENTO: Marcello Saralli  
 BUIG: LVIII-7 ARRIVO: 16/06/2014 AREA: 744,6 Km<sup>2</sup> FOGLI IIM: 923 ZONA B  
 RICHIEDENTI: Enel Longanesi Developments

### d 508 B.R.-EN

RESPONSABILE DEL PROCEDIMENTO: Marcello Saralli  
 BUIG: LVIII-7 ARRIVO: 16/06/2014 AREA: 695,3 Km<sup>2</sup> FOGLI IIM: 922 ZONA B  
 RICHIEDENTI: Enel Longanesi Developments

### d 509 B.R.-EN

RESPONSABILE DEL PROCEDIMENTO: Marcello Saralli  
 BUIG: LVIII-7 ARRIVO: 16/06/2014 AREA: 739,5 Km<sup>2</sup> FOGLI IIM: 922 ZONA B  
 RICHIEDENTI: Enel Longanesi Developments

## ISTANZE DI CONCESSIONE DI COLTIVAZIONE IN TERRAFERMA

### AGOSTA

DIRIGENTE DELEGATO: Marcello Saralli  
 BUIG: XLVII-1 ARRIVO: 01/09/2003 AREA: 26,93 Km<sup>2</sup> FOGLI IGM: 77-89 EMILIA ROMAGNA  
 RICHIEDENTI: Eni PERMESSO: VALLI DI COMACCHIO

### BAGNACAVALLO

DIRIGENTE DELEGATO: Marcello Saralli  
 BUIG: LIII-3 ARRIVO: 24/02/2009 AREA: 14,75 Km<sup>2</sup> FOGLI IGM: 89 EMILIA ROMAGNA  
 RICHIEDENTI: Longanesi Developments PERMESSO: CASALE COCCHI

### CASA TONETTO

DIRIGENTE DELEGATO: Marcello Saralli  
 BUIG: LVIII-4 ARRIVO: 17/03/2014 AREA: 4,5 Km<sup>2</sup> FOGLI IGM: 38 VENETO  
 RICHIEDENTI: Apennine Energy PERMESSO: CARITA  
 Apennine Oil & Gas

### COLLE SANTO

DIRIGENTE DELEGATO: Marcello Saralli  
 BUIG: LIII-3 ARRIVO: 24/02/2009 AREA: 35,72 Km<sup>2</sup> FOGLI IGM: 146 ABRUZZO  
 RICHIEDENTI: Forest CMI PERMESSO: MONTE PALLANO  
 Intergie

### GRADIZZA

DIRIGENTE DELEGATO: Marcello Saralli  
 BUIG: LVIII-3 ARRIVO: 07/02/2014 AREA: 21,9 Km<sup>2</sup> FOGLI IGM: 76 EMILIA ROMAGNA  
 RICHIEDENTI: Aleanna Resources LLC PERMESSO: LA PROSPERA  
 Northsun Italia  
 Petrorep Italiana

### S. ALBERTO

DIRIGENTE DELEGATO: Marcello Saralli  
 BUIG: L-8 ARRIVO: 01/07/2006 AREA: 19,51 Km<sup>2</sup> FOGLI IGM: EMILIA ROMAGNA  
 RICHIEDENTI: Northsun Italia PERMESSO: SAN VINCENZO  
 Po Valley Operations PTY

## ISTANZE DI CONCESSIONE DI COLTIVAZIONE IN MARE

### d 1 G.C.-AG

DIRIGENTE DELEGATO: Marcello Saralli  
 BUIG: XLI-1 ARRIVO: 30/12/1996 AREA: 171,7 Km<sup>2</sup> FOGLI IIM: 947 ZONA G  
 RICHIEDENTI: Edison PERMESSO: G.R8.AS  
 Eni

**ISTANZE PER IL CONFERIMENTO DI TITOLI MINERARI - Aggiornamento 31/marzo/2015**

**d 2 G.C.-AG**

DIRIGENTE DELEGATO: Marcello Saralli  
 BUIG: LIII-9 ARRIVO: 04/08/2009 AREA: 142,6 Km<sup>2</sup> FOGLI IIM: 917 ZONA G  
 RICHIEDENTI: Edison PERMESSO: G.R 14.AG  
 Eni

**d 6 F.C.-AG**

DIRIGENTE DELEGATO: Marcello Saralli  
 BUIG: LI-1 ARRIVO: 01/12/2006 AREA: 76,69 Km<sup>2</sup> FOGLI IIM: ZONA F  
 RICHIEDENTI: Eni PERMESSO: F.R 26.AG

**d 23 A.C.-AG**

DIRIGENTE DELEGATO: Marcello Saralli  
 BUIG: XXXIX-3 ARRIVO: 13/02/1995 AREA: 58,32 Km<sup>2</sup> FOGLI IIM: 924 ZONA A  
 RICHIEDENTI: Agip PERMESSO: A.R80.AG

**d 26 B.C.-AG**

DIRIGENTE DELEGATO: Marcello Saralli  
 BUIG: XXXII-3 ARRIVO: 15/02/1988 AREA: 58,48 Km<sup>2</sup> FOGLI IIM: 922 ZONA B  
 RICHIEDENTI: Eni PERMESSO: B.R137.AG

**d 30 B.C.-MD**

DIRIGENTE DELEGATO: Marcello Saralli  
 BUIG: LIII-1 ARRIVO: 18/12/2008 AREA: 109,2 Km<sup>2</sup> FOGLI IIM: 922 ZONA B  
 RICHIEDENTI: RockHopper Italia PERMESSO: B.R 269.GC

**d 35 A.C.-AG**

DIRIGENTE DELEGATO: Marcello Saralli  
 BUIG: XLI-4 ARRIVO: 03/03/1997 AREA: 144,17 Km<sup>2</sup> FOGLI IIM: 924 ZONA A  
 RICHIEDENTI: Agip PERMESSO: A.R73.AX  
 Stargas Italia  
 Total Italia

**d 39 A.C.-EA**

DIRIGENTE DELEGATO: Marcello Saralli  
 BUIG: L-9 ARRIVO: 01/08/2006 AREA: 103,6 Km<sup>2</sup> FOGLI IIM: ZONA A  
 RICHIEDENTI: Eni PERMESSO: A. R 95.EA

**ISTANZE DI RIATTRIBUZIONE DI GIACIMENTI MARGINALI**

**CANALDENTE RIATTRIBUZIONE**

RESPONSABILE DEL PROCEDIMENTO: Marcello Saralli  
 BUIG: LIV-12 ARRIVO: 09/11/2010 AREA: 65,26 Km<sup>2</sup> FOGLI IGM: BASILICATA  
 RICHIEDENTI: Canoel Italia

**1 SAN GERVASIO RIATTRIBUZIONE A**

DIRIGENTE DELEGATO: Marcello Saralli  
 BUIG: LVI-4 ARRIVO: 30/03/2012 AREA: 77,45 Km<sup>2</sup> FOGLI IGM: LOMBARDIA  
 RICHIEDENTI: R.T.I. tra Bonatti S.p.A. e Orion Energy

**1 SAN GERVASIO RIATTRIBUZIONE B**

DIRIGENTE DELEGATO: Marcello Saralli  
 BUIG: LVI-4 ARRIVO: 23/03/2012 AREA: 77,45 Km<sup>2</sup> FOGLI IGM: LOMBARDIA  
 RICHIEDENTI: Sogemont

**1 SAN GERVASIO RIATTRIBUZIONE C**

DIRIGENTE DELEGATO: Marcello Saralli  
 BUIG: LVI-4 ARRIVO: 30/03/2012 AREA: 77,45 Km<sup>2</sup> FOGLI IGM: LOMBARDIA  
 RICHIEDENTI: Independent Energy Solutions

**TORRENTE VULGANO RIATTRIBUZIONE**

RESPONSABILE DEL PROCEDIMENTO: Marcello Saralli  
 BUIG: LIV-12 ARRIVO: 09/11/2010 AREA: 41,75 Km<sup>2</sup> FOGLI IGM: PUGLIA  
 RICHIEDENTI: Canoel Italia

**ISTANZE PER IL CONFERIMENTO DI TITOLI MINERARI - Aggiornamento 31/marzo/2015**

**ISTANZE DI CONCESSIONE DI STOCCAGGIO**

**BAGNOLO MELLA STOCCAGGIO**

DIRIGENTE DELEGATO: Liliana Panei  
 BUIG: LI-10 ARRIVO: 17/09/2007 AREA: 2407 Km<sup>q</sup> FOGLI IGM: 47 LOMBARDIA  
 RICHIEDENTI: GSEI  
 Retragas  
 Storengy S.A.

**PALAZZO MORONI STOCCAGGIO**

DIRIGENTE DELEGATO: Liliana Panei  
 BUIG: LII-11 ARRIVO: 03/10/2008 AREA: 498 Km<sup>q</sup> FOGLI IGM: 125 MARCHE  
 RICHIEDENTI: Edison

**POGGIOFIORITO STOCCAGGIO**

DIRIGENTE DELEGATO: Liliana Panei  
 BUIG: LI-11 ARRIVO: 26/10/2007 AREA: 1018 Km<sup>q</sup> FOGLI IGM: 147 ABRUZZO  
 RICHIEDENTI: Gas Plus Italiana

**SAN BENEDETTO STOCCAGGIO**

DIRIGENTE DELEGATO: Liliana Panei  
 BUIG: LI-10 ARRIVO: 14/09/2007 AREA: 1507 Km<sup>q</sup> FOGLI IGM: 133 MARCHE  
 RICHIEDENTI: Gas Plus Storage  
 Gaz de France International - Acea

**SINARCA STOCCAGGIO**

RESPONSABILE DEL PROCEDIMENTO: Roberto Rocchi  
 BUIG: L-7 ARRIVO: 15/06/2006 AREA: 2043 Km<sup>q</sup> FOGLI IGM: 154 MOLISE  
 RICHIEDENTI: Edison  
 Gas Plus Italiana

**ISTANZE DI PERMESSO DI RICERCA IN SICILIA**

In Sicilia, per la sola terraferma, in virtù dello statuto speciale della regione, la competenza normativa e amministrativa è completamente autonoma.  
 I dati riportati sono forniti dal competente ufficio regionale.

**BIANCAVILLA**

RESPONSABILE DEL PROCEDIMENTO: URIG  
 BUIG: LIII-7 ARRIVO: 12/06/2009 AREA: 74 Km<sup>q</sup> FOGLI IIM: SICILIA  
 RICHIEDENTI: Eni Mediterranea Idrocarburi

**CASE LA ROCCA**

RESPONSABILE DEL PROCEDIMENTO: URIG  
 BUIG: LVII-5 ARRIVO: 03/04/2013 AREA: 80 Km<sup>q</sup> FOGLI IIM: 276 SICILIA  
 RICHIEDENTI: Irmínio

**CONTRADA GIARDINELLO**

RESPONSABILE DEL PROCEDIMENTO: URIG  
 BUIG: LIV-2 ARRIVO: 04/01/2010 AREA: 3804 Km<sup>q</sup> FOGLI IIM: SICILIA  
 RICHIEDENTI: Eni Mediterranea Idrocarburi

**COSTA DEL SOLE**

RESPONSABILE DEL PROCEDIMENTO: URIG  
 BUIG: LIV-1 ARRIVO: 18/12/2009 AREA: 4152 Km<sup>q</sup> FOGLI IIM: 272 SICILIA  
 RICHIEDENTI: Apennine Energy

**ENNA**

RESPONSABILE DEL PROCEDIMENTO: URIG  
 BUIG: XLI-8 ARRIVO: 04/07/1997 AREA: 4675 Km<sup>q</sup> FOGLI IIM: SICILIA  
 RICHIEDENTI: Italmin Exploration

**GOLD**

RESPONSABILE DEL PROCEDIMENTO: URIG  
 BUIG: LII-11 ARRIVO: 17/10/2008 AREA: 74882 Km<sup>q</sup> FOGLI IIM: SICILIA  
 RICHIEDENTI: F.M.G. Srl

**LEBRINO**

RESPONSABILE DEL PROCEDIMENTO: URIG  
 BUIG: XLIV-12 ARRIVO: 02/11/2000 AREA: 310 Km<sup>q</sup> FOGLI IIM: SICILIA  
 RICHIEDENTI: Italmin Exploration

## ISTANZE PER IL CONFERIMENTO DI TITOLI MINERARI - Aggiornamento 31/marzo/2015

### MASSERIA FRISELLA

RESPONSABILE DEL PROCEDIMENTO: URIG  
 BUIG: LV-9 ARRIVO: 17/08/2011 AREA: 68166 Km<sup>2</sup> FOGLI IIM: 258 SICILIA  
 RICHIEDENTI: Enel Longanesi Developments

### PETRALIA SOPRANA

RESPONSABILE DEL PROCEDIMENTO: URIG  
 BUIG: LII-5 ARRIVO: 09/04/2008 AREA: 7275 Km<sup>2</sup> FOGLI IIM: SICILIA  
 RICHIEDENTI: Eni Mediterranea Idrocarburi

### SCICLI

RESPONSABILE DEL PROCEDIMENTO: URIG  
 BUIG: LIII-6 ARRIVO: 28/05/2009 AREA: 96 Km<sup>2</sup> FOGLI IIM: SICILIA  
 RICHIEDENTI: Irminio

### TORRENTE RIZZUTO

RESPONSABILE DEL PROCEDIMENTO: URIG  
 BUIG: LV-10 ARRIVO: 15/09/2011 AREA: 692,04 Km<sup>2</sup> FOGLI IIM: 243 SICILIA  
 RICHIEDENTI: Mac Oil

## ISTANZE DI CONCESSIONE DI COLTIVAZIONE IN SICILIA

In Sicilia, per la sola terraferma, in virtù dello statuto speciale della regione, la competenza normativa e amministrativa è completamente autonoma.  
 I dati riportati sono forniti dal competente ufficio regionale.

### BONINCONTRO

RESPONSABILE DEL PROCEDIMENTO: URIG  
 BUIG: I-2 ARRIVO: 01/01/1957 AREA: 32,3 Km<sup>2</sup> FOGLI IIM: SICILIA  
 RICHIEDENTI: Petrex Italia

### CINQUEVIE

RESPONSABILE DEL PROCEDIMENTO: URIG  
 BUIG: I-2 ARRIVO: 01/01/1957 AREA: 71 Km<sup>2</sup> FOGLI IIM: SICILIA  
 RICHIEDENTI: Eni Mediterranea Idrocarburi

### PIANO LUPO

RESPONSABILE DEL PROCEDIMENTO: URIG  
 BUIG: I-2 ARRIVO: 01/01/1957 AREA: 61,57 Km<sup>2</sup> FOGLI IIM: SICILIA  
 RICHIEDENTI: Eni Mediterranea Idrocarburi

## ISTANZE DI PERMESSO DI RICERCA DI RISORSE GEOTERMICHE

### 5 ANGLONA

RESPONSABILE DEL PROCEDIMENTO: Competenza regionale  
 BUIG: LV-7 ARRIVO: 24/06/2011 AREA: 300 Km<sup>2</sup> FOGLI IGM: SARDEGNA  
 RICHIEDENTI: Unione Comuni Anglona

### ARLENA DI CASTRO

RESPONSABILE DEL PROCEDIMENTO: Competenza regionale  
 BUIG: LV-9 ARRIVO: 02/08/2011 AREA: 46,6 Km<sup>2</sup> FOGLI IGM: LAZIO  
 RICHIEDENTI: Futuro Energia

### BAGNI ODDINI

RESPONSABILE DEL PROCEDIMENTO: Competenza regionale  
 BUIG: LV-1 ARRIVO: 29/12/2010 AREA: 7,87 Km<sup>2</sup> FOGLI IGM: SARDEGNA  
 RICHIEDENTI: INI Fabi

### BOCCEA

RESPONSABILE DEL PROCEDIMENTO: Competenza regionale  
 BUIG: LV-8 ARRIVO: 07/07/2011 AREA: 94,6 Km<sup>2</sup> FOGLI IGM: LAZIO  
 RICHIEDENTI: Geothermics Italy

### CAMIGLIANO

RESPONSABILE DEL PROCEDIMENTO: Competenza regionale  
 BUIG: LVII-7 ARRIVO: 14/06/2013 AREA: 22,64 Km<sup>2</sup> FOGLI IGM: TOSCANA  
 RICHIEDENTI: Vega Engeneering

**ISTANZE PER IL CONFERIMENTO DI TITOLI MINERARI - Aggiornamento 31/marzo/2015**

**CAMPO GEOTERMICO EOLIANO**

RESPONSABILE DEL PROCEDIMENTO: URIG  
 BUIG: LIII-6 ARRIVO: 25/05/2009 AREA: 1024 Km<sup>2</sup> FOGLI IGM: 244 SICILIA  
 RICHIEDENTI: K Energy

**CAMPO GEOTERMICO GERBINI**

RESPONSABILE DEL PROCEDIMENTO: URIG  
 BUIG: LIII-6 ARRIVO: 25/05/2009 AREA: 165 Km<sup>2</sup> FOGLI IGM: 269 SICILIA  
 RICHIEDENTI: K Energy

**CAMPO GEOTERMICO PANTELLERIA**

RESPONSABILE DEL PROCEDIMENTO: URIG  
 BUIG: LIII-6 ARRIVO: 25/05/2009 AREA: 25 Km<sup>2</sup> FOGLI IGM: SICILIA  
 RICHIEDENTI: K Energy

**CAMPO GEOTERMICO SCIACCA**

RESPONSABILE DEL PROCEDIMENTO: URIG  
 BUIG: LIII-6 ARRIVO: 25/05/2009 AREA: 460 Km<sup>2</sup> FOGLI IGM: 266 SICILIA  
 RICHIEDENTI: K Energy

**CASALINO**

RESPONSABILE DEL PROCEDIMENTO: Competenza regionale  
 BUIG: LVI-8 ARRIVO: 02/07/2012 AREA: 25,4 Km<sup>2</sup> FOGLI IGM: LAZIO  
 RICHIEDENTI: Malalbergo S.r.l.

**CASTRO**

RESPONSABILE DEL PROCEDIMENTO: Competenza regionale  
 BUIG: LVI-8 ARRIVO: 16/07/2012 AREA: 20,3 Km<sup>2</sup> FOGLI IGM: LAZIO  
 RICHIEDENTI: Malalbergo S.r.l.

**CELLENO**

RESPONSABILE DEL PROCEDIMENTO: Competenza regionale  
 BUIG: LVI-8 ARRIVO: 10/07/2012 AREA: 124,2 Km<sup>2</sup> FOGLI IGM: LAZIO  
 RICHIEDENTI: Geoenergy

**6 CENTENO**

RESPONSABILE DEL PROCEDIMENTO: Competenza regionale  
 BUIG: LV-9 ARRIVO: 17/08/2011 AREA: 303 Km<sup>2</sup> FOGLI IGM: LAZIO  
 RICHIEDENTI: Sorgenia Geothermal TOSCANA

**COLLI ALBANI**

RESPONSABILE DEL PROCEDIMENTO: Competenza regionale  
 BUIG: LVI-4 ARRIVO: 07/03/2012 AREA: 84,6 Km<sup>2</sup> FOGLI IGM: LAZIO  
 RICHIEDENTI: Tombelle

**CUGLIERI**

RESPONSABILE DEL PROCEDIMENTO: Competenza regionale  
 BUIG: LII-11 ARRIVO: 28/10/2008 AREA: 121,7 Km<sup>2</sup> FOGLI IGM: SARDEGNA  
 RICHIEDENTI: Exergia Toscana

**FIUMICINO**

RESPONSABILE DEL PROCEDIMENTO: Competenza regionale  
 BUIG: LV-1 ARRIVO: 13/12/2010 AREA: 75 Km<sup>2</sup> FOGLI IGM: LAZIO  
 RICHIEDENTI: ETA Tecnologie Avanzate

**4 FORMELLO**

RESPONSABILE DEL PROCEDIMENTO: Competenza regionale  
 BUIG: LIV-12 ARRIVO: 10/11/2010 AREA: 11506 Km<sup>2</sup> FOGLI IGM: LAZIO  
 RICHIEDENTI: Power Field

**GARDA SUD**

RESPONSABILE DEL PROCEDIMENTO: Competenza regionale  
 BUIG: LVI-1 ARRIVO: 21/12/2011 AREA: 115 Km<sup>2</sup> FOGLI IGM: LOMBARDIA  
 RICHIEDENTI: Garda Uno

**GROTTE DI CASTRO**

RESPONSABILE DEL PROCEDIMENTO: Competenza regionale  
 BUIG: LV-6 ARRIVO: 03/05/2011 AREA: 72,12 Km<sup>2</sup> FOGLI IGM: LAZIO  
 RICHIEDENTI: Power Field

**ISTANZE PER IL CONFERIMENTO DI TITOLI MINERARI - Aggiornamento 31/marzo/2015**

<b>2</b>	<b>LA RICCIA</b>	RESPONSABILE DEL PROCEDIMENTO: Competenza regionale BUIG: LV-6 ARRIVO: 26/05/2011 AREA: 37 Km <sup>2</sup> RICHIEDENTI: Iterna	FOGLI IGM:	LAZIO
	<b>LAGO DI ALBANO</b>	RESPONSABILE DEL PROCEDIMENTO: Competenza regionale BUIG: LIV-12 ARRIVO: 22/11/2010 AREA: 145,39 Km <sup>2</sup> RICHIEDENTI: Tombelle	FOGLI IGM:	LAZIO
	<b>LAGO DI BOLSENA</b>	RESPONSABILE DEL PROCEDIMENTO: Competenza regionale BUIG: LV-1 ARRIVO: 07/12/2010 AREA: 156,23 Km <sup>2</sup> RICHIEDENTI: Tombelle	FOGLI IGM:	LAZIO UMBRIA
	<b>LAGO DI BRACCIANO</b>	RESPONSABILE DEL PROCEDIMENTO: Competenza regionale BUIG: LIV-12 ARRIVO: 08/11/2010 AREA: 70 Km <sup>2</sup> RICHIEDENTI: Tombelle	FOGLI IGM:	LAZIO
<b>5</b>	<b>MARTIS</b>	RESPONSABILE DEL PROCEDIMENTO: Competenza regionale BUIG: LV-7 ARRIVO: 09/06/2011 AREA: 2785 Km <sup>2</sup> RICHIEDENTI: Geoenergy	FOGLI IGM:	SARDEGNA
	<b>MOLETTA</b>	RESPONSABILE DEL PROCEDIMENTO: Competenza regionale BUIG: LV-7 ARRIVO: 21/06/2011 AREA: 15 Km <sup>2</sup> RICHIEDENTI: Iterna	FOGLI IGM:	LAZIO
	<b>MONTALFINA</b>	RESPONSABILE DEL PROCEDIMENTO: Competenza regionale BUIG: LVII-7 ARRIVO: 11/06/2013 AREA: 34,24 Km <sup>2</sup> RICHIEDENTI: Tosco Geo	FOGLI IGM: 129	UMBRIA
<b>4</b>	<b>MONTE AGUZZO</b>	RESPONSABILE DEL PROCEDIMENTO: Competenza regionale BUIG: LV-2 ARRIVO: 28/01/2011 AREA: 1405 Km <sup>2</sup> RICHIEDENTI: Steam	FOGLI IGM:	LAZIO
	<b>MONTE FUMAIOLO</b>	RESPONSABILE DEL PROCEDIMENTO: Competenza regionale BUIG: LVI-12 ARRIVO: 29/11/2012 AREA: 51,7 Km <sup>2</sup> RICHIEDENTI: Malalbergo S.r.l.	FOGLI IGM:	LAZIO
	<b>MONTE RUBIAGLIO</b>	RESPONSABILE DEL PROCEDIMENTO: Competenza regionale BUIG: LVII-7 ARRIVO: 11/06/2013 AREA: 36,2 Km <sup>2</sup> RICHIEDENTI: Tosco Geo	FOGLI IGM: 129	UMBRIA
	<b>MONTERONI</b>	RESPONSABILE DEL PROCEDIMENTO: Competenza regionale BUIG: LVI-10 ARRIVO: 21/09/2012 AREA: 42 Km <sup>2</sup> RICHIEDENTI: Geomap	FOGLI IGM:	TOSCANA
<b>3</b>	<b>MONTEROSI</b>	RESPONSABILE DEL PROCEDIMENTO: Competenza regionale BUIG: LIV-12 ARRIVO: 10/11/2010 AREA: 158,17 Km <sup>2</sup> RICHIEDENTI: Power Field	FOGLI IGM:	LAZIO
	<b>POGGIO FORTE</b>	RESPONSABILE DEL PROCEDIMENTO: Competenza regionale BUIG: LVII-7 ARRIVO: 14/06/2013 AREA: 13 Km <sup>2</sup> RICHIEDENTI: Svolta Geotermica S.r.l.	FOGLI IGM:	TOSCANA
<b>6</b>	<b>PONTE RIGO</b>	RESPONSABILE DEL PROCEDIMENTO: Competenza regionale BUIG: LV-7 ARRIVO: 10/06/2011 AREA: 30 Km <sup>2</sup> RICHIEDENTI: Iterna	FOGLI IGM:	LAZIO TOSCANA

## ISTANZE PER IL CONFERIMENTO DI TITOLI MINERARI - Aggiornamento 31/marzo/2015

### S. MARIA DI SALA

RESPONSABILE DEL PROCEDIMENTO: Competenza regionale  
 BUIG: LVI-8 ARRIVO: 16/07/2012 AREA: 12,7 Km<sup>2</sup> FOGLI IGM: LAZIO  
 RICHIEDENTI: Malalbergo S.r.l.

### 2 SABATINI SUD

RESPONSABILE DEL PROCEDIMENTO: Competenza regionale  
 BUIG: LV-6 ARRIVO: 16/05/2011 AREA: 56,3 Km<sup>2</sup> FOGLI IGM: LAZIO  
 RICHIEDENTI: Steam

### 1 SACROFANO A

RESPONSABILE DEL PROCEDIMENTO: Competenza regionale  
 BUIG: LV-11 ARRIVO: 29/10/2011 AREA: 35 Km<sup>2</sup> FOGLI IGM: LAZIO  
 RICHIEDENTI: Svolta Geotermica S.r.l.

### 1 SACROFANO B

RESPONSABILE DEL PROCEDIMENTO: Competenza regionale  
 BUIG: LVI-5 ARRIVO: 02/04/2012 AREA: 35 Km<sup>2</sup> FOGLI IGM: LAZIO  
 RICHIEDENTI: Power Field

### SAN QUIRICO D'ORCIA

RESPONSABILE DEL PROCEDIMENTO: Competenza regionale  
 BUIG: LVII-7 ARRIVO: 06/06/2013 AREA: 3019 Km<sup>2</sup> FOGLI IGM: TOSCANA  
 RICHIEDENTI: Vega Engeneering

### 5 SEDINI

RESPONSABILE DEL PROCEDIMENTO: Competenza regionale  
 BUIG: LV-7 ARRIVO: 09/06/2011 AREA: 296,18 Km<sup>2</sup> FOGLI IGM: SARDEGNA  
 RICHIEDENTI: Geoenergy

### 3 SUTRI

RESPONSABILE DEL PROCEDIMENTO: Competenza regionale  
 BUIG: LIV-12 ARRIVO: 20/11/2010 AREA: 101,9 Km<sup>2</sup> FOGLI IGM: LAZIO  
 RICHIEDENTI: Steam

### TUSCANIA

RESPONSABILE DEL PROCEDIMENTO: Competenza regionale  
 BUIG: LVI-1 ARRIVO: 19/12/2011 AREA: 71,2 Km<sup>2</sup> FOGLI IGM: LAZIO  
 RICHIEDENTI: Futuro Energia

## ISTANZE DI CONCESSIONE DI COLTIVAZIONE DI RISORSE GEOTERMICHE

### ABBADIA SAN SALVATORE

RESPONSABILE DEL PROCEDIMENTO: Competenza regionale  
 BUIG: -1 ARRIVO: AREA: 2,52 Km<sup>2</sup> FOGLI IGM: TOSCANA  
 RICHIEDENTI: Enel UNG

## ISTANZE DI PERMESSO DI RICERCA DI RISORSE GEOTERMICHE FINALIZZATO ALLA SPERIMENTAZIONE DI IMPIANTI PILOTA

### CASA DEL CORTO

RESPONSABILE DEL PROCEDIMENTO: Marcello Saralli  
 BUIG: LV-12 ARRIVO: 25/11/2011 AREA: 5,04 Km<sup>2</sup> FOGLI IIM: TOSCANA  
 RICHIEDENTI: Svolta Geotermica S.r.l.

### CASTEL GIORGIO-TORRE ALFINA

RESPONSABILE DEL PROCEDIMENTO: Marcello Saralli  
 BUIG: LV-8 ARRIVO: 19/07/2011 AREA: 22,71 Km<sup>2</sup> FOGLI IIM: 129-130 LAZIO  
 RICHIEDENTI: ITW-LKW Geotermia Italia UMBRIA

### CASTELNUOVO

RESPONSABILE DEL PROCEDIMENTO: Marcello Saralli  
 BUIG: LVII-5 ARRIVO: 29/04/2013 AREA: 7,49 Km<sup>2</sup> FOGLI IIM: TOSCANA  
 RICHIEDENTI: Tosco Geo

**ISTANZE PER IL CONFERIMENTO DI TITOLI MINERARI - Aggiornamento 31/marzo/2015**

**CORTOLLA**

RESPONSABILE DEL PROCEDIMENTO: Marcello Saralli  
 BUIG: LV-9 ARRIVO: 24/08/2011 AREA: 22,54 Km<sup>2</sup> FOGLI IIM: 112 TOSCANA  
 RICHIEDENTI: Geoenergy

**CUMA**

RESPONSABILE DEL PROCEDIMENTO: Marcello Saralli  
 BUIG: LVII-3 ARRIVO: 25/02/2013 AREA: 37 Km<sup>2</sup> FOGLI IIM: CAMPANIA  
 RICHIEDENTI: Geoelectric

**FORIO**

RESPONSABILE DEL PROCEDIMENTO: Marcello Saralli  
 BUIG: LVI-3 ARRIVO: 20/02/2012 AREA: 36,78 Km<sup>2</sup> FOGLI IIM: 183-184 CAMPANIA  
 RICHIEDENTI: IschiaGeoTermia

**LUCIGNANO**

RESPONSABILE DEL PROCEDIMENTO: Marcello Saralli  
 BUIG: LV-9 ARRIVO: 24/08/2011 AREA: 15,02 Km<sup>2</sup> FOGLI IIM: TOSCANA  
 RICHIEDENTI: Geoenergy

**MASSERIA PRINCIPESSA**

RESPONSABILE DEL PROCEDIMENTO: Marcello Saralli  
 BUIG: LVII-9 ARRIVO: 28/08/2013 AREA: 19,1 Km<sup>2</sup> FOGLI IIM: SICILIA  
 RICHIEDENTI: S. Giuliano Electric

**MONTENERO**

RESPONSABILE DEL PROCEDIMENTO: Marcello Saralli  
 BUIG: LVI-3 ARRIVO: 27/02/2012 AREA: 30,19 Km<sup>2</sup> FOGLI IIM: 129 TOSCANA  
 RICHIEDENTI: Gesto Italia

**SCARFOGLIO**

RESPONSABILE DEL PROCEDIMENTO: Marcello Saralli  
 BUIG: LVI-8 ARRIVO: 17/07/2012 AREA: 22,34 Km<sup>2</sup> FOGLI IIM: 184 CAMPANIA  
 RICHIEDENTI: Geoelectric

**SCAURI PANTELLERIA**

RESPONSABILE DEL PROCEDIMENTO: Marcello Saralli  
 BUIG: LVI-2 ARRIVO: 18/01/2012 AREA: 22 Km<sup>2</sup> FOGLI IIM: 626 SICILIA  
 RICHIEDENTI: Sefer

**ISTANZE DI LICENZA DI ESPLORAZIONE PER LO STOCCAGGIO DI BLOSSIDO DI CARBONIO**

**SIBILLA**

DIRIGENTE DELEGATO: Liliana Panei  
 BUIG: LVI-3 ARRIVO: 03/02/2012 AREA: 218,14 Km<sup>2</sup> FOGLI IIM: 923 ZONA B  
 RICHIEDENTI: Independent Gas Management



**ELENCO DEI TITOLI VIGENTI**

L'elenco dei titoli vigenti è consultabile anche on-line sul sito web dell'UNMIG all'indirizzo:  
**<http://unmig.mise.gov.it>**

**INDICE DEI TITOLI MINERARI**

Aggiornamento: 31/marzo/2015

**PERMESSI DI RICERCA DI IDROCARBURI IN TERRAFERMA**

DENOMINAZIONE	CODICE
<b>A</b>	
ABBADIA CERRETO	717
ALIANO	492
<b>B</b>	
BADILE	714
BARDONE	546
BASTIGLIA	503
BELGIOIOSO	2107
BIBBIANO	715
BOSCO	2117
BOSCONERO	2123
BUCCHIANICO	422
BUGIA	2100
<b>C</b>	
CADELBOSCO DI SOPRA	2112
CALCIO	2113
CARISIO	543
CARITÀ	723
CASALE COCCHI	690
CASCINA ALBERTO	2130
CASCINA GRAZIOSA	2131
CASCINA S. PIETRO	514
CASONI	2116
CASTELVERDE	2121
CENTO	505
CIVITA	496
CODOGNO	517
COLFELICE	2115
COLLE DEI NIDI	2126
COLLE DELLA GUARDIA	2128
COLLE GINESTRE	2109
CORANA	548
CORTE DEI SIGNORI	683
CROCETTA	507
<b>D</b>	
DARDAGNOLA	2118
<b>E</b>	
ELEONORA	2120
<b>F</b>	
FAENZA	2119
FANTOZZA	2106
FIUME ANIENE	481
FIUME ARNONE	523
FOSSO VALDIENNA	437
FROSINONE	445
<b>G</b>	
GRATTASSASSO	2111
<b>J</b>	
JOLANDA DI SAVOIA	688
<b>L</b>	
LA PROSPERA	691
LAGO DEL SALTO	482
LONGASTRINO	540
<b>M</b>	
MASSERIA MONTAROZZO	2127
MELZO	2125
MOLINO	720
MONTALBANO	539
MONTE NEGRO	2103
MONTE PALLANO	531

MONTELURO	700
MONTEMARCIANO	541
MONTOTTONI	2122
MUTIGNANO	501
<b>N</b>	
NUSCO	2105
<b>O</b>	
OPERA	719
ORTONA	524
<b>P</b>	
PANNOCCHIA	721
PESCOPENNATARO	508
PODERE GALLINA	697
PONTE DEI GRILLI	699
PONTE DEL DIAVOLO	698
PORTOMAGGIORE	2114
POSTA NUOVA	545
<b>R</b>	
RECANATI	708
RONSECCO	2108
<b>S</b>	
S. MARIA GORETTI	2129
SAN MARCO	525
SAN VINCENZO	510
SANTA CROCE	2110
SANTA MARGHERITA	692
SASSUOLO	716
SCARPIZZOLO	2133
SERRA S. BERNARDO	410
SETTECERRI	454
SORA	484
<b>T</b>	
TEANA	485
TEMPA MOLIANO	438
TORRENTE ACQUA FREDDA	2102
TORRENTE ALVO	2104
TORRENTE LA VELLA	544
TORRENTE NURE	512
TORRENTE PARMA	696
TOZZONA	2124
TRIGOLO	724
<b>V</b>	
VIGEVANO	460
VILLA GIGLI	722
<b>Z</b>	
ZAPPOLINO	2101

**PERMESSI DI RICERCA DI IDROCARBURI IN SICILIA**

DENOMINAZIONE	CODICE
<b>F</b>	
FIUME TELLARO	302
FRIDDANI	305
<b>M</b>	
MONTEMAGGIORE BELSITO	306
<b>P</b>	
PASSO DI PIAZZA	304
PATERNO	303

**PERMESSI DI RICERCA DI IDROCARBURI IN MARE**

DENOMINAZIONE	CODICE
<b>A</b>	
A.R. 78.RC	549
A.R. 80.AG	566
A.R. 81.FR	570
A.R. 87.AG	625
A.R. 91.EA	638
A.R. 92.EA	639
A.R. 93.EA	640
A.R. 94.PY	2003
<b>B</b>	
B.R.268.RG	671
B.R.269.GC	673
B.R.270.EL	2001
B.R.271.EL	2002
B.R.272.EL	2004
B.R.273.EN	2006
<b>C</b>	
C.R.146.NP	668
C.R.148.VG	676
C.R.149.NP	2132
<b>D</b>	
D.R. 74.AP	2005
<b>F</b>	
F.R. 39.NP	680
F.R. 40.NP	681
<b>G</b>	
G.R. 13.AG	657
G.R. 14.AG	656
G.R. 15.PU	667

**CONCESSIONI DI COLTIVAZIONE DI IDROCARBURI IN TERRAFERMA**

DENOMINAZIONE	CODICE
<b>A</b>	
AGLAVIZZA	939
ALFONSINE	922
<b>B</b>	
BAGNOLO MELLA	905
BARIGAZZO	704
BOMBIANA	884
<b>C</b>	
CA' BELLAVISTA	712
CALCIANO	816
CANDELA	789
CANONICA	910
CAPO COLONNE	809
CAPPARUCCIA	933
CASA BALLEANI	731
CASA MAGGI	871
CASCINA CASTELLO	934
CASTEGGIO	889
CAVIAGA	890
CIGNONE	891
COLABELLA	830
COLLE DI LAURO	790
COLLE S. GIOVANNI	937
CORTEMAGGIORE	892

<b>D</b>	
DOSSO DEGLI ANGELI	902
<b>F</b>	
FILETTO	788
FIUME TENNA	800
FIUME TRESTE	810
FONTE SAN DAMIANO	848
FORNOVO DI TARO	881
<b>G</b>	
GAGGIANO	904
GAGGIOLA	713
GARAGUSO	783
GORGOLIONE	928
GRECCHIA	703
<b>I</b>	
IL SALICE	846
<b>L</b>	
LUCERA	885
<b>M</b>	
MACCHIA DI PIERNO	852
MACERATA	829
MAFALDA	828
MANARA	886
MANCHE DI CIMALIA	779
MASSERIA ACQUASALSA	798
MASSERIA GROTTAVECCHIA	849
MASSERIA MONACO	836
MASSERIA PETRILLI	868
MASSERIA VERTICCHIO	819
MASSERIA VIORANO	874
MASSIGNANO	877
MELANICO	821
MEZZOCOLLE	936
MIGLIANICO	930
MIRANDOLA	915
MISANO ADRIATICO	858
MOLINAZZO	718
MONTE CANTIERE	845
MONTE CASTELLANO	795
MONTE MORRONE	808
MONTE URANO	867
MONTE VERDESE	870
MONTE VRECCIARO	838
MONTEARDONE	878
MONTTEGRANARO	875
MONTIGNANO	839
<b>N</b>	
NOVA SIRI SCALO	751
<b>O</b>	
ORSINO	834
OVANENGO	908
<b>P</b>	
PECORARO	843
PESSANO	911
PIETRAMALA	926
PIGAZZANO	837
POGGIO CASTIONE	749
POLICORO	859
POMPOSA	888
PONTETIDONE	894
PORTO CIVITANOVA	853
PORTO CORSINI TERRA	916
POZZA	711
<b>Q</b>	
QUARTO	931
<b>R</b>	
RAPAGNANO	938
RAVENNA TERRA	917
RECOLETA	927

<b>S</b>	
RECOVATO	918
<b>S</b>	
S. ANDREA	869
S. BENEDETTO DEL TRONTO	826
S. MARIA IMBARO	817
S. MARIA NUOVA	842
S. MAURO	864
S. TEODORO	857
SALGASTRI	707
SALSOMAGGIORE I	726
SALSOMAGGIORE II	725
SAN BASILE	854
SAN GERVASIO	906
SAN LORENZO	940
SAN MARCO	862
SAN POTITO	920
SANTERNO	924
SCANZANO	865
SEDLIA D'ORLANDO	762
SERRA PIZZUTA	802
SETTALA	913
SETTEFINESTRE	841
SILLARO	935
SORESINA	897
SPILAMBERTO	914
STRANGOLAGALLI	785
<b>T</b>	
TEMPA ROSSA	823
TERTIVERI	804
TOMBOLO	850
TORRENTE CELONE	861
TORRENTE CIGNO	856
TORRENTE MENOCCHIA	796
TORRENTE VULGANO	805
TRESIGALLO	921
TRIGNANO	709
<b>V</b>	
VAL D'AGRI	932
VALLE DEL ROVELLO	876
VESCOVATO	899
VETTA	706
VILLAFORTUNA-TRECATE	900

**CONCESSIONI DI COLTIVAZIONE DI IDROCARBURI IN SICILIA**

DENOMINAZIONE	CODICE
<b>B</b>	
BRONTE - S.NICOLA	320
<b>C</b>	
CASE SCHILLACI	331
COMISO II	321
<b>F</b>	
FIUMETTO	322
<b>G</b>	
GAGLIANO	323
GELA	324
GIAURONE	325
<b>I</b>	
IRMINIO	326
<b>L</b>	
LIPPONE - MAZARA DEL VALLO	327
<b>N</b>	
NOTO	330
<b>R</b>	
RAGUSA	328
ROCCA CAVALLO	329

<b>S</b>	
S. ANNA	333
SAMPERI	332

**CONCESSIONI DI COLTIVAZIONE DI IDROCARBURI IN MARE**

DENOMINAZIONE	CODICE
<b>A</b>	
A.C. 1.AG	956
A.C. 2.AS	958
A.C. 3.AS	959
A.C. 4.AS	960
A.C. 5.AV	964
A.C. 6.AS	967
A.C. 7.AS	965
A.C. 8.ME	970
A.C. 9.AG	978
A.C. 10.AG	980
A.C. 11.AG	981
A.C. 12.AG	984
A.C. 13.AS	985
A.C. 14.AS	989
A.C. 15.AX	990
A.C. 16.AG	995
A.C. 17.AG	1000
A.C. 18.AG	1001
A.C. 19.PI	1004
A.C. 20.AG	1005
A.C. 21.AG	1006
A.C. 22.EA	1009
A.C. 23.EA	1010
A.C. 24.EA	1011
A.C. 25.EA	1012
A.C. 26.EA	1013
A.C. 27.EA	1014
A.C. 28.EA	1015
A.C. 29.EA	1016
A.C. 30.EA	1017
A.C. 31.EA	1018
A.C. 32.AG	1019
A.C. 33.AG	1021
A.C. 34.AG	1022
A.C. 35.AG	1023
A.C. 36.AG	1024
<b>B</b>	
B.C. 1.LF	954
B.C. 2.LF	957
B.C. 3.AS	961
B.C. 4.AS	962
B.C. 5.AS	966
B.C. 7.LF	968
B.C. 8.LF	971
B.C. 9.AS	973
B.C. 10.AS	977
B.C. 11.AS	979
B.C. 12.AS	988
B.C. 13.AS	986
B.C. 14.AS	987
B.C. 15.AV	993
B.C. 17.TO	996
B.C. 18.RI	997
B.C. 20.AS	1002
B.C. 21.AG	1007
B.C. 22.AG	1020
B.C. 23.AG	1025
<b>C</b>	
C.C. 1.AG	955
C.C. 3.AG	975
C.C. 6.EO	991
CERVIA MARE	952

<b>D</b>	
D.C 1.AG	963
D.C 2.AG	972
D.C 3.AG	976
D.C 4.AG	983
<b>F</b>	
F.C 1.AG	998
F.C 2.AG	1003
FASCIA CERVIA MARE	953
<b>G</b>	
G.C 1.AG	1026
<b>P</b>	
PORTO CORSINI MARE	1008

**CONCESSIONI DI STOCCAGGIO DI IDROCARBURI IN TERRAFERMA**

DENOMINAZIONE	CODICE
<b>A</b>	
ALFONSINE STOCCAGGIO	2922
<b>B</b>	
BORDOLANO STOCCAGGIO	2923
BRUGHERIO STOCCAGGIO	2903
<b>C</b>	
CELLINO STOCCAGGIO	2794
COLLALTO STOCCAGGIO	2814
CORNEGLIANO STOCCAGGIO	2925
CORTEMAGGIORE STOCCAGGIO	2892
CUGNO LE MACINE STOCCAGGIO	2926
<b>F</b>	
FIUME TRESTE STOCCAGGIO	2810
<b>M</b>	
MINERBIO STOCCAGGIO	2907
<b>R</b>	
RIPALTA STOCCAGGIO	2896
<b>S</b>	
SABBIONCELLO STOCCAGGIO	2921
SAN POTITO E COTIGNOLA STOCCA	2924
SERGNANO STOCCAGGIO	2912
SETTALA STOCCAGGIO	2813

**PERMESSI DI RICERCA DI RISORSE GEOTERMICHE IN TERRAFERMA**

DENOMINAZIONE	CODICE
<b>A</b>	
ARRONE	397
<b>B</b>	
BAGNOLO	375
BOCCHEGGIANO	352
<b>C</b>	
CAMPIGLIA D'ORCIA	400
CANEPINA	372
CASTIGLIONE D'ORCIA	377
CATABBIO	353
CELLE SUL RIGO	376
CELLERE	398
CINIGIANO	354
<b>F</b>	
FRANCIACORTA	351
FRASSINI	384

<b>G</b>	
GERFALCO	378
GHIZZANO	385
GUARDISTALLO	379
<b>I</b>	
IGIA RISORSE GEOTERMICHE	396
IL MANDORLO	386
<b>L</b>	
LA GRASCETA	401
LA GUARDIOLA	402
LA QUERCE	355
LA VEDUTA	399
LAGO DI VICO	389
LE CASCINELLE	374
<b>M</b>	
MALPAGA	405
MAZZOLLA	356
MENSANO	357
MONTALCINO	383
MONTE LABBRO	358
MONTE SANTA CROCE	370
MONTEBAMBOLI	367
MONTEGEMOLI	368
MONTORIO	388
MURCI	359
MURLO	371
<b>O</b>	
ORCIATICO	360
<b>P</b>	
PANTELLERIA	350
PECCIOLI	380
PERETA	382
PIANA DEL DIAVOLO	390
PITIGLIANO	361
POGGIO MONTONE	362
POMONTE	387
<b>R</b>	
RIPA D'ORCIA	403
RIPARBELLA	363
ROCCASTRADA	364
ROMA OVEST	366
ROSIGNANO	381
<b>S</b>	
SAN CIPRIANO	369
SAN GAVINO MONREALE	406
SCANSANO	394
<b>T</b>	
TOBIA	391
TORRENIERI	404
<b>V</b>	
VALLE DI SUITO	392

<b>L</b>	
LARDERELLO	22
LUSTIGNANO	23
<b>P</b>	
PIANCASTAGNAIO	11
<b>R</b>	
RIO SECCO	12
<b>T</b>	
TRAVALE	26
<b>V</b>	
VALENTANO	32
VICENZA	17

**CONCESSIONI DI COLTIVAZIONE DI RISORSE GEOTERMICHE IN TERRAFERMA**

DENOMINAZIONE	CODICE
<b>B</b>	
BAGNORE	5
<b>C</b>	
CANNETO	21
CHIUSDINO	28
<b>F</b>	
FERRARA	15

## ELENCO DEI PERMESSI DI RICERCA ACCORDATI NELLA TERRAFERMA - Aggiornamento 31/marzo/2015

### PERMESSI DI RICERCA ACCORDATI NELLA TERRAFERMA

Leggi 11 gennaio 1957, n. 6, 21 luglio 1967, n. 613 e successive modificazioni, 9 gennaio 1991, n. 9 e Decreto Legislativo 25 novembre 1996, n. 625

Nella terraferma sono vigenti n. 88 PERMESSI DI RICERCA per complessivi 24850,24 Km<sup>2</sup>

Regione	Numero permessi	Superficie (Km <sup>2</sup> )
ABRUZZO	11	2.213,06
BASILICATA	10	1.358,61
CAMPANIA	2	802,90
EMILIA ROMAGNA	35	7.015,11
LAZIO	6	3.011,25
LOMBARDIA	15	3.907,21
MARCHE	8	1.102,15
MOLISE	5	885,40
PIEMONTE	7	3.130,15
PUGLIA	2	309,15
SARDEGNA	1	443,00
TOSCANA	1	142,50
VENETO	1	529,75

Nota:  
Nella tabella i titoli afferenti a due o più regioni sono conteggiati più volte, una per ciascuna regione mentre a ciascuna regione viene attribuita la parte di area del titolo minerario ad essa afferente.

ELENCO DEI PERMESSI DI RICERCA ACCORDATI NELLA TERRAFERMA - Aggiornamento 31/marzo/2015

410

CODICE E DENOMINAZIONE DEL PERMESSO	TITOLARI DEL PERMESSO e relative quote di partecipazione (%)	PROVVEDIMENTI CONCERNENTI IL PERMESSO				PERIODO DI VIGENZA	SCADENZA	AREA (km2)	UBICAZIONE DEL PERMESSO
		Data	Natura del provvedimento	Decorrenza	BUIG				
<b>SERRA S. BERNARDO</b> Nota: Sospeso.	ROCKHOPPER ITALIA (22,89) (r.u.) ENI (63,34) TOTAL E&P ITALIA (13,77)	11/7/1994	Conferimento	11/7/1994	XXXVIII - 8	1 <sup>a</sup> proroga	13/07/2013	268,56	BASILICATA (268,56)
		6/3/1995	Trasferimento quota	9/1/1995	XXXIX - 4				
		14/6/1996	Trasferimento quota e nomina r.u.	1/1/1996	XL - 7				
		14/6/1996	Cambio intestazione quota	23/1/1996	XL - 7				
		5/12/1996	Trasferimento quote	14/10/1996	XLI - 1				
		28/8/1997	Trasferimento quota	1/7/1997	XLI - 9				
		13/2/1998	Cambio intestazione quota	1/1/1998	XLII - 3				
		20/2/1998	Trasferimento quota	29/1/1998	XLII - 3				
		21/9/1998	Assunzione quota	24/7/1998	XLII - 10				
		5/2/1999	Trasferimento quote	30/10/1998	XLIII - 3				
		20/3/2000	Cambio intestazione quota	1/1/2000	XLIV - 4				
		29/11/2000	Cambio intestazione quota	3/3/2000	XLIV - 12				
		20/4/2001	Cambio intestazione quota	1/10/2000	XLV - 5				
		25/3/2002	Assunzione quota	7/1/2000	XLVI - 4				
		5/4/2002	Trasferimento quota	29/11/2001	XLVI - 12				
		14/6/2002	Sospensione decorrenza vigenza	11/7/2000	XLVI - 7				
		16/7/2003	Cambio intestazione quota	26/5/2003	XLVII - 8				
		10/11/2003	Trasferimento quota	30/9/2003	XLVII - 12				
		12/2/2004	Intestazione quota	1/12/2003	XLVIII - 3				
		30/6/2005	Determinazione scadenza vigenza	22/2/2005	XLIX - 7				
		30/6/2005	Trasferimento quota	26/4/2005	XLIX - 7				
		30/8/2005	Proroga e riduzione	23/2/2005	XLIX - 9				
		30/3/2007	Assunzione quota	15/1/2007	LI - 4				
17/12/2007	Sospensione decorso temporale	30/4/2007	LII - 1						
16/4/2008	Cambio intestazione quota	12/2/2008	LII - 5						
9/7/2008	Sospensione decorso temporale	30/4/2007	LII - 8						
9/7/2008	Trasferimento quote	4/2/2008	LII - 8						
9/2/2010	Trasferimento quota	1/1/2010	LIV - 3						
23/2/2015	Modifica denominazione sociale	3/12/2014	LIX - 2						

422

CODICE E DENOMINAZIONE DEL PERMESSO	TITOLARI DEL PERMESSO e relative quote di partecipazione (%)	PROVVEDIMENTI CONCERNENTI IL PERMESSO				PERIODO DI VIGENZA	SCADENZA	AREA (km2)	UBICAZIONE DEL PERMESSO
		Data	Natura del provvedimento	Decorrenza	BUIG				
<b>BUCCHIANICO</b> Nota: L'area del permesso di ricerca è così ridotta in seguito al rilascio della concessione di coltivazione Miglianico. Sospeso.	ADRIATICA IDROCARBURI (100) (r.u.)	25/7/1996	Conferimento	25/7/1996	XL - 8	2 <sup>a</sup> proroga	25/07/2008	178,96	ABRUZZO (178,96)
		13/2/1998	Cambio intestazione	1/1/1998	XLII - 3				
		27/2/2003	Riduzione	19/4/2002	XLVII - 3				
		27/2/2003	Proroga	25/2/2005	XLVII - 3				
		20/11/2007	Proroga	25/7/2005	LI - 12				
		9/7/2008	Sospensione decorso temporale	27/9/2007	LII - 8				
		9/2/2010	Trasferimento	1/1/2010	LIV - 3				

**ELENCO DEI PERMESSI DI RICERCA ACCORDATI NELLA TERRAFERMA - Aggiornamento 31/marzo/2015**

**437**

CODICE E DENOMINAZIONE DEL PERMESSO	TITOLARI DEL PERMESSO e relative quote di partecipazione (%)	PROVVEDIMENTI CONCERNENTI IL PERMESSO			PERIODO DI VIGENZA	SCADENZA	AREA (km2)	UBICAZIONE DEL PERMESSO	
		Data	Natura del provvedimento	Decorrenza					BUIG
<b>FOSSO VALDIENNA</b> Nota: Sospeso.	TOTAL E&P ITALIA (83,4) (r.u.) SHELL ITALIA E&P (9,3) ENI (7,3)	5/12/1996	Conferimento	5/12/1996	XLI - 1	1° periodo	05/12/2002	34	BASILICATA (34)
		13/2/1998	Cambio intestazione	28/7/1997	XLII - 3				
		15/3/2000	Trasferimento quote e nomina r.u.	29/10/1999	XLIV - 4				
		20/3/2000	Cambio intestazione quota	1/1/2000	XLIV - 4				
		29/11/2000	Cambio intestazione quota	3/3/2000	XLIV - 12				
		20/4/2001	Cambio intestazione quote	1/10/2000	XLV - 5				
		5/6/2003	Cambio intestazione quota	1/5/2003	XLVII - 7				
		30/6/2003	Sospensione decorso temporale	22/4/2002	XLVII - 7				
		16/7/2003	Cambio intestazione quota	26/5/2003	XLVII - 8				
		12/2/2004	Cambio intestazione quota	31/12/2003	XLVIII - 3				
		9/2/2010	Trasferimento quota	1/1/2010	LIV - 3				
		23/9/2011	Trasferimento quota	16/9/2011	LV - 10				

**438**

CODICE E DENOMINAZIONE DEL PERMESSO	TITOLARI DEL PERMESSO e relative quote di partecipazione (%)	PROVVEDIMENTI CONCERNENTI IL PERMESSO			PERIODO DI VIGENZA	SCADENZA	AREA (km2)	UBICAZIONE DEL PERMESSO	
		Data	Natura del provvedimento	Decorrenza					BUIG
<b>TEMPA MOLIANO</b> Nota: Sospeso.	TOTAL E&P ITALIA (83,4) (r.u.) SHELL ITALIA E&P (9,3) ENI (7,3)	5/12/1996	Conferimento	5/12/1996	XLI - 1	1° periodo	05/12/2002	57,48	BASILICATA (57,48)
		13/2/1998	Cambio intestazione	28/7/1997	XLII - 3				
		15/3/2000	Trasferimento quote e nomina r.u.	29/10/1999	XLIV - 4				
		20/3/2000	Cambio intestazione quota	1/1/2000	XLIV - 4				
		29/11/2000	Cambio intestazione quota	3/3/2000	XLIV - 12				
		20/4/2001	Cambio intestazione quote	1/10/2000	XLV - 5				
		5/6/2003	Cambio intestazione quota	1/5/2003	XLVII - 7				
		30/6/2003	Sospensione decorso temporale	22/4/2002	XLVII - 7				
		16/7/2003	Cambio intestazione quota	26/5/2003	XLVII - 8				
		12/2/2004	Cambio intestazione quota	31/12/2003	XLVIII - 3				
		9/2/2010	Trasferimento quota	1/1/2010	LIV - 3				
		23/9/2011	Trasferimento quota	16/9/2011	LV - 10				

**445**

CODICE E DENOMINAZIONE DEL PERMESSO	TITOLARI DEL PERMESSO e relative quote di partecipazione (%)	PROVVEDIMENTI CONCERNENTI IL PERMESSO			PERIODO DI VIGENZA	SCADENZA	AREA (km2)	UBICAZIONE DEL PERMESSO	
		Data	Natura del provvedimento	Decorrenza					BUIG
<b>FROSINONE</b>	PENTEX ITALIA (20) (r.u.) ASCENT RESOURCES ITALIA (80)	1/8/1997	Conferimento	1/8/1997	XLI - 9	2ª proroga	05/02/2018	454,4	LAZIO (454,4)
		14/7/1999	Trasferimento quota	30/10/1998	XLIII - 8				
		20/3/2000	Cambio intestazione quota	1/1/2000	XLIV - 4				
		29/5/2000	Approvazione programma lavori unitario	29/5/2000	XLIV - 6				
		20/4/2001	Cambio intestazione quota	1/10/2000	XLV - 5				
		27/1/2003	Trasferimenti quote	26/6/2002	XLVII - 2				
		8/10/2003	Sospensione decorso temporale	29/5/2003	XLVII - 11				
		4/10/2006	Determinazione scadenza vigenza	10/9/2006	L - 11				
		29/9/2008	Proroga e riduzione	14/11/2006	LII - 10				
		30/7/2009	Trasferimento quota	8/6/2009	LIII - 8				
		25/1/2010	Sospensione decorso temporale	3/4/2007	LIV - 2				
		25/1/2010	Determinazione scadenza vigenza	21/3/2008	LIV - 2				
		24/6/2011	Proroga e riduzione	3/11/2010	LV - 7				

**ELENCO DEI PERMESSI DI RICERCA ACCORDATI NELLA TERRAFERMA - Aggiornamento 31/marzo/2015**

**454**

CODICE E DENOMINAZIONE DEL PERMESSO	TITOLARI DEL PERMESSO e relative quote di partecipazione (%)	PROVVEDIMENTI CONCERNENTI IL PERMESSO				PERIODO DI VIGENZA	SCADENZA	AREA (km2)	UBICAZIONE DEL PERMESSO
		Data	Natura del provvedimento	Decorrenza	BUIG				
<b>SETTECERRI</b>	ADRIATICA IDROCARBURI (100) (r.u.)	25/9/1997	Conferimento	25/9/1997	XLI - 10	1° periodo	21/08/2016	419,2	ABRUZZO (363,36)  MARCHE (55,84)
		15/9/1999	Trasferimento quota e nomina r.u.	21/1/1999	XLIII - 10				
		17/10/2000	Sospensione decorrenza vigenza	15/2/2000	XLIV - 11				
		5/4/2002	Trasferimento quota	29/11/2001	XLVI - 12				
		20/5/2003	Assunzione quota e nomina r.u.	29/4/2003	XLVII - 6				
		30/6/2005	Trasferimento quota	26/4/2005	XLIX - 7				
		16/4/2008	Cambio intestazione quota	12/2/2008	LII - 5				
		9/2/2010	Trasferimento quota	1/1/2010	LIV - 3				
		21/1/2013	Assunzione quota	21/1/2013	LVII - 1				
		21/2/2013	Riduzione	21/2/2013	LVII - 3				
		16/4/2013	Termine della sospensione del decorso temporale	10/1/2013	LVII - 4				

**460**

CODICE E DENOMINAZIONE DEL PERMESSO	TITOLARI DEL PERMESSO e relative quote di partecipazione (%)	PROVVEDIMENTI CONCERNENTI IL PERMESSO				PERIODO DI VIGENZA	SCADENZA	AREA (km2)	UBICAZIONE DEL PERMESSO
		Data	Natura del provvedimento	Decorrenza	BUIG				
<b>VIGEVANO</b> Nota: Sospeso.	ENI (45) (r.u.) BG GAS INTERNATIONAL BV FILIALE ITALIANA (40) EDISON (15)	30/1/1998	Attribuzione	1/1/1997	XLII - 2	1° periodo	01/01/2006	392,45	LOMBARDIA (371,26)  PIEMONTE (21,19)
		17/3/2000	Riduzione	17/3/2000	XLIV - 4				
		17/10/2000	Sospensione decorrenza vigenza	17/12/1999	XLIV - 11				
		29/11/2000	Trasferimento quota	6/9/2000	XLIV - 12				
		18/5/2001	Trasferimento quota	19/1/2001	XLV - 6				
		25/3/2002	Trasferimento quota	27/9/2001	XLVI - 4				
		25/3/2002	Trasferimento quota	2/1/2002	XLVI - 4				
		30/7/2002	Determinazione data scadenza sospensione vigenza	30/7/2002	XLVI - 8				
		30/7/2002	Determinazione scadenza vigenza	30/7/2002	XLVI - 8				
		20/3/2003	Sospensione decorso temporale	26/9/2003	XLVII - 4				
		25/6/2003	Determinazione scadenza vigenza	9/4/2003	XLVII - 7				
		12/2/2004	Intestazione quota	1/12/2003	XLVIII - 3				
		12/10/2004	Sospensione decorso temporale	19/1/2004	XLVIII - 11				
		30/6/2005	Cambio intestazione quota	1/12/2004	XLIX - 7				

**481**

CODICE E DENOMINAZIONE DEL PERMESSO	TITOLARI DEL PERMESSO e relative quote di partecipazione (%)	PROVVEDIMENTI CONCERNENTI IL PERMESSO				PERIODO DI VIGENZA	SCADENZA	AREA (km2)	UBICAZIONE DEL PERMESSO
		Data	Natura del provvedimento	Decorrenza	BUIG				
<b>FIUME ANIENE</b> Nota: Presentata istanza di proroga e di riduzione pubblicata nel B.U.I.G. Anno LII - N. 1. Sospeso.	LUMAX OIL (100) (r.u.)	21/9/1998	Conferimento	21/9/1998	XLII - 10	1° periodo	05/01/2008	911,02	LAZIO (689,64)  ABRUZZO (221,38)
		11/2/1999	Assunzione quote e nomina r.u.	21/9/1998	XLIII - 3				
		20/3/2000	Cambio intestazione quota	1/1/2000	XLIV - 4				
		29/5/2000	Approvazione programma lavori unitario	29/5/2000	XLIV - 6				
		20/4/2001	Cambio intestazione quota	1/10/2000	XLV - 5				
		27/1/2003	Trasferimento quota	26/6/2002	XLVII - 2				
		8/10/2003	Sospensione decorso temporale	29/5/2003	XLVII - 11				
		4/10/2006	Determinazione scadenza vigenza	10/9/2006	L - 11				
		28/1/2010	Sospensione decorso temporale	11/8/2008	LIV - 2				



**ELENCO DEI PERMESSI DI RICERCA ACCORDATI NELLA TERRAFERMA - Aggiornamento 31/marzo/2015**

**482**

CODICE E DENOMINAZIONE DEL PERMESSO	TITOLARI DEL PERMESSO e relative quote di partecipazione (%)	PROVVEDIMENTI CONCERNENTI IL PERMESSO				PERIODO DI VIGENZA	SCADENZA	AREA (km2)	UBICAZIONE DEL PERMESSO
		Data	Natura del provvedimento	Decorrenza	BUIG				
<b>LAGO DEL SALTO</b> Nota: Presentata istanza di proroga e di riduzione pubblicata nel B.U.I.G. Anno LII - N. 1. Sospeso.	LUMAX OIL (100) (r.u.)	21/9/1998	Conferimento	21/9/1998	XLII - 10	1° periodo	05/01/2008	918,06	LAZIO (498,51)
		10/2/1999	Assunzione quote e nomina r.u.	21/9/1998	XLIII - 3				
		20/3/2000	Cambio intestazione quota	1/1/2000	XLIV - 4				ABRUZZO (419,55)
		29/5/2000	Approvazione programma lavori unitario	29/5/2000	XLIV - 6				
		20/4/2001	Cambio intestazione quota	1/10/2000	XLV - 5				
		27/1/2003	Trasferimento quota	26/6/2002	XLVII - 2				
		8/10/2003	Sospensione decorso temporale	29/5/2003	XLVII - 11				
		4/10/2006	Determinazione scadenza vigenza	10/9/2006	L - 11				
		28/1/2010	Sospensione decorso temporale	11/8/2008	LIV - 2				

**484**

CODICE E DENOMINAZIONE DEL PERMESSO	TITOLARI DEL PERMESSO e relative quote di partecipazione (%)	PROVVEDIMENTI CONCERNENTI IL PERMESSO				PERIODO DI VIGENZA	SCADENZA	AREA (km2)	UBICAZIONE DEL PERMESSO
		Data	Natura del provvedimento	Decorrenza	BUIG				
<b>SORA</b> Nota: Presentata istanza di proroga e di riduzione pubblicata nel B.U.I.G. Anno LII - N. 1. Sospeso.	LUMAX OIL (100) (r.u.)	21/9/1998	Conferimento	21/9/1998	XLII - 10	1° periodo	05/01/2008	895,5	LAZIO (476,41)
		10/2/1999	Assunzione quote e nomina r.u.	21/2/1998	XLIII - 3				
		20/3/2000	Cambio intestazione quota	1/1/2000	XLIV - 4				ABRUZZO (419,09)
		29/5/2000	Approvazione programma lavori unitario	29/5/2000	XLIV - 6				
		20/4/2001	Cambio intestazione quota	1/10/2000	XLV - 5				
		27/1/2003	Trasferimento quota	26/6/2002	XLVII - 2				
		8/10/2003	Sospensione decorso temporale	29/5/2003	XLVII - 11				
		4/10/2006	Determinazione scadenza vigenza	10/9/2006	L - 11				
		28/1/2010	Sospensione decorso temporale	11/8/2008	LIV - 2				

**485**

CODICE E DENOMINAZIONE DEL PERMESSO	TITOLARI DEL PERMESSO e relative quote di partecipazione (%)	PROVVEDIMENTI CONCERNENTI IL PERMESSO				PERIODO DI VIGENZA	SCADENZA	AREA (km2)	UBICAZIONE DEL PERMESSO
		Data	Natura del provvedimento	Decorrenza	BUIG				
<b>TEANA</b> Nota: Sospeso.	TOTAL E&P ITALIA (80) (r.u.) ENI (20)	23/9/1998	Conferimento	23/9/1998	XLII - 10	1° periodo	23/09/2004	231,04	BASILICATA (231,04)
		4/12/1998	Rettifica	23/9/1998	XLIII - 1				
		10/3/1999	Cambio intestazione quota	23/9/1998	XLIII - 4				
		18/11/1999	Trasferimento quota	30/6/1999	XLIII - 12				
		19/10/2000	Assunzione quota	6/10/2000	XLIV - 11				
		5/4/2002	Trasferimento quota	29/11/2001	XLVI - 12				
		16/4/2003	Trasferimento quota e nomina r.u.	3/12/2002	XLVII - 5				
		16/7/2003	Cambio intestazione quota	26/5/2003	XLVII - 8				
		8/10/2004	Sospensione decorso temporale	19/7/2004	XLVIII - 11				
		9/2/2010	Trasferimento quota	1/1/2010	LIV - 3				

**ELENCO DEI PERMESSI DI RICERCA ACCORDATI NELLA TERRAFERMA - Aggiornamento 31/marzo/2015**

**492**

CODICE E DENOMINAZIONE DEL PERMESSO	TITOLARI DEL PERMESSO e relative quote di partecipazione (%)	PROVVEDIMENTI CONCERNENTI IL PERMESSO				PERIODO DI VIGENZA	SCADENZA	AREA (km2)	UBICAZIONE DEL PERMESSO
		Data	Natura del provvedimento	Decorrenza	BUIG				
<b>ALIANO</b> Nota: Sospeso.	TOTAL E&P ITALIA (60) (r.u.) ENI (40)	6/11/1998	Conferimento	6/11/1998	XLII - 12	1° periodo	06/11/2004	154,56	BASILICATA (154,56)
		3/8/1999	Trasferimento quota	7/4/1999	XLIII - 9				
		20/3/2000	Rettifica	6/11/1998	XLIV - 4				
		20/3/2000	Cambio intestazione quota	1/1/2000	XLIV - 4				
		11/10/2000	Nomina r.u.	15/9/2000	XLIV - 10				
		29/11/2000	Cambio intestazione quota	3/3/2000	XLIV - 12				
		20/4/2001	Cambio intestazione quota	1/10/2000	XLV - 5				
		20/5/2001	Assunzione quota	6/2/2001	XLV - 6				
		26/3/2003	Assunzione quota	27/2/2003	XLVII - 4				
		16/7/2003	Cambio intestazione quota	26/5/2003	XLVII - 8				
		8/10/2004	Sospensione decorso temporale	19/7/2004	XLVIII - 11				
		9/2/2010	Trasferimento quota	1/1/2010	LIV - 3				

**496**

CODICE E DENOMINAZIONE DEL PERMESSO	TITOLARI DEL PERMESSO e relative quote di partecipazione (%)	PROVVEDIMENTI CONCERNENTI IL PERMESSO				PERIODO DI VIGENZA	SCADENZA	AREA (km2)	UBICAZIONE DEL PERMESSO
		Data	Natura del provvedimento	Decorrenza	BUIG				
<b>CIVITA</b> Nota: Presentata istanza per realizzazione del pozzo esplorativo «SANTA LIBERATA 1 DIR» pubblicata nel B.U.I.G. Anno LVI - N. 9. Sospeso dal 12 febbraio 2006 al 13 dicembre 2011. Sospeso dal 27 dicembre 2012 al 10 dicembre 2013. Sospeso.	ROCKHOPPER CIVITA (100) (r.u.)	22/4/1999	Conferimento	22/4/1999	XLIII - 5	1ª proroga	03/11/2015	276,57	ABRUZZO (270,21)  MOLISE (6,36)
		21/3/2002	Trasferimento quota e nomina r.u.	11/1/2002	XLVI - 4				
		20/11/2007	Proroga	22/4/2005	LI - 12				
		20/11/2007	Assunzione quota	27/7/2007	LI - 12				
		19/6/2008	Trasferimento	27/2/2008	LII - 7				
		9/7/2008	Sospensione decorso temporale	12/2/2006	LII - 8				
		8/11/2012	Termine della sospensione del decorso temporale	8/11/2012	LVI - 11				
		16/4/2013	Sospensione decorso temporale	27/12/2012	LVII - 4				
		6/3/2014	Termine della sospensione del decorso temporale	10/12/2013	LVIII - 3				
		7/5/2014	Rettifica	6/3/2014	LVIII - 5				
		3/7/2014	Sospensione decorso temporale	12/12/2013	LVIII - 7				
		23/2/2015	Modifica denominazione sociale	20/10/2014	LIX - 2				

**501**

CODICE E DENOMINAZIONE DEL PERMESSO	TITOLARI DEL PERMESSO e relative quote di partecipazione (%)	PROVVEDIMENTI CONCERNENTI IL PERMESSO				PERIODO DI VIGENZA	SCADENZA	AREA (km2)	UBICAZIONE DEL PERMESSO
		Data	Natura del provvedimento	Decorrenza	BUIG				
<b>MUTIGNANO</b> Nota: Presentata istanza di proroga pubblicata nel B.U.I.G. Anno LIII - N. 5. Sospeso.	ADRIATICA IDROCARBURI (50) (r.u.) GAS PLUS ITALIANA (50)	9/6/2000	Conferimento	9/6/2000	XLIV - 7	1ª proroga	09/06/2009	76,19	ABRUZZO (76,19)
		20/4/2001	Cambio intestazione quota	1/10/2000	XLV - 5				
		18/9/2001	Trasferimento quota	29/6/2001	XLV - 10				
		12/1/2004	Nomina r.u.	25/6/2003	XLVIII - 2				
		12/2/2004	Cambio intestazione quota	1/1/2004	XLVIII - 3				
		20/7/2004	Cambio intestazione quota	18/5/2004	XLVIII - 8				
		20/11/2007	Proroga	9/6/2006	LI - 12				
		4/5/2009	Sospensione decorso temporale	18/12/2008	LIII - 6				
		9/2/2010	Trasferimento quota	1/1/2010	LIV - 3				
		17/2/2012	Riduzione	19/1/2012	LVI - 2				
		29/3/2012	Rettifica	29/3/2012	LVI - 3				
		1/3/2013	Cambio intestazione quota	1/3/2013	LVII - 3				

**ELENCO DEI PERMESSI DI RICERCA ACCORDATI NELLA TERRAFERMA - Aggiornamento 31/marzo/2015**

**503**

CODICE E DENOMINAZIONE DEL PERMESSO	TITOLARI DEL PERMESSO e relative quote di partecipazione (%)	PROVVEDIMENTI CONCERNENTI IL PERMESSO				PERIODO DI VIGENZA	SCADENZA	AREA (km2)	UBICAZIONE DEL PERMESSO
		Data	Natura del provvedimento	Decorrenza	BUIG				
<b>BASTIGLIA</b> Nota: Presentata istanza di sospensione del decorso temporale pubblicata nel B.U.I.G. Anno LVII - N. 3.	ASCENT RESOURCES ITALIA (100) (r.u.)	19/2/2001	Conferimento	19/2/2001	XLV - 3	2ª proroga	19/02/2013	320	EMILIA ROMAGNA (320)
		10/9/2001	Trasferimento quota	6/7/2001	XLV - 10				
		18/6/2002	Trasferimento quota	23/4/2002	XLVI - 7				
		20/1/2005	Approvazione programma lavori unitario	20/1/2005	XLIX - 2				
		30/3/2005	Trasferimento quota	22/12/2004	XLIX - 4				
		18/11/2005	Intestazione	2/8/2005	XLIX - 12				
		5/5/2008	Proroga e riduzione	19/2/2007	LII - 6				
		18/3/2011	Proroga e riduzione	19/2/2010	LV - 4				
		18/3/2011	Approvazione programma lavori unitario	18/3/2011	LV - 4				

**505**

CODICE E DENOMINAZIONE DEL PERMESSO	TITOLARI DEL PERMESSO e relative quote di partecipazione (%)	PROVVEDIMENTI CONCERNENTI IL PERMESSO				PERIODO DI VIGENZA	SCADENZA	AREA (km2)	UBICAZIONE DEL PERMESSO
		Data	Natura del provvedimento	Decorrenza	BUIG				
<b>CENTO</b> Nota: Presentata istanza di sospensione del decorso temporale pubblicata nel B.U.I.G. Anno LVII - N. 3.	ASCENT RESOURCES ITALIA (100) (r.u.)	19/2/2001	Conferimento	19/2/2001	XLV - 3	2ª proroga	19/02/2013	224,7	EMILIA ROMAGNA (224,7)
		10/9/2001	Trasferimento quota	6/7/2001	XLV - 10				
		18/6/2002	Trasferimento quota	23/4/2002	XLVI - 7				
		20/1/2005	Approvazione programma lavori unitario	20/1/2005	XLIX - 2				
		30/3/2005	Trasferimento quota	22/12/2004	XLIX - 4				
		18/11/2005	Intestazione	2/8/2005	XLIX - 12				
		5/5/2008	Proroga e riduzione	19/2/2007	LII - 6				
		18/3/2011	Proroga e riduzione	19/2/2010	LV - 4				
		18/3/2011	Approvazione programma lavori unitario	18/3/2011	LV - 4				

**507**

CODICE E DENOMINAZIONE DEL PERMESSO	TITOLARI DEL PERMESSO e relative quote di partecipazione (%)	PROVVEDIMENTI CONCERNENTI IL PERMESSO				PERIODO DI VIGENZA	SCADENZA	AREA (km2)	UBICAZIONE DEL PERMESSO
		Data	Natura del provvedimento	Decorrenza	BUIG				
<b>CROCETTA</b> Nota: Sospeso dal 1 agosto 2009 al 31 gennaio 2013. Presentata istanza di proroga pubblicata nel B.U.I.G. Anno LVII - N. 9. Presentata istanza di sospensione del decorso temporale pubblicata nel B.U.I.G. Anno LVIII - N. 6.	NORTHSUN ITALIA (65) (r.u.) PO VALLEY OPERATIONS PTY (35)	19/2/2001	Conferimento	19/2/2001	XLV - 3	1ª proroga	22/08/2013	51,58	EMILIA ROMAGNA (51,58)
		9/5/2005	Cambio intestazione quota	25/8/2004	XLIX - 6				
		31/7/2007	Proroga	19/2/2007	LI - 8				
		25/1/2010	Sospensione decorso temporale	1/8/2009	LIV - 2				
		26/5/2014	Ripristino decorso temporale	31/1/2013	LVIII - 5				

**ELENCO DEI PERMESSI DI RICERCA ACCORDATI NELLA TERRAFERMA - Aggiornamento 31/marzo/2015**

**508**

CODICE E DENOMINAZIONE DEL PERMESSO	TITOLARI DEL PERMESSO e relative quote di partecipazione (%)	PROVVEDIMENTI CONCERNENTI IL PERMESSO				PERIODO DI VIGENZA	SCADENZA	AREA (km2)	UBICAZIONE DEL PERMESSO
		Data	Natura del provvedimento	Decorrenza	BUIG				
<b>PESCOENNATARO</b>	ADRIATICA IDROCARBURI (100) (r.u.)	19/2/2001	Conferimento	19/2/2001	XLV - 3	1° periodo	06/10/2011	81,9	MOLISE (76,35)  ABRUZZO (5,55)
		18/7/2001	Assunzione quota	18/6/2001	XLV - 8				
		30/6/2003	Sospensione decorso temporale	22/4/2002	XLVII - 7				
		12/2/2004	Intestazione quota	1/12/2003	XLVIII - 3				
		21/5/2004	Determinazione scadenza vigenza	16/3/2004	XLVIII - 6				
		21/5/2004	Approvazione programma lavori unitario	21/5/2004	XLVIII - 6				
		7/7/2006	Assunzione quota	16/5/2006	L - 8				
		26/11/2008	Sospensione decorso temporale	11/5/2008	LII - 12				
		9/2/2010	Trasferimento	1/1/2010	LIV - 3				
		8/6/2010	Sospensione decorso temporale	29/7/2009	LIV - 7				
		8/6/2010	Ridenominazione	8/6/2010	LIV - 7				
		8/6/2010	Determinazione scadenza vigenza	8/6/2010	LIV - 7				
		8/6/2010	Riduzione	8/6/2010	LIV - 7				

**510**

CODICE E DENOMINAZIONE DEL PERMESSO	TITOLARI DEL PERMESSO e relative quote di partecipazione (%)	PROVVEDIMENTI CONCERNENTI IL PERMESSO				PERIODO DI VIGENZA	SCADENZA	AREA (km2)	UBICAZIONE DEL PERMESSO
		Data	Natura del provvedimento	Decorrenza	BUIG				
<b>SAN VINCENZO</b> Nota: Presentata istanza di concessione di coltivazione «S. ALBERTO», pubblicata nel B.U.I.G. Anno L - N. 8. Presentata istanza di sospensione del decorso temporale pubblicata nel B.U.I.G. Anno LIV - N. 12.	PO VALLEY OPERATIONS PTY (67,5) (r.u.) NORTHSUN ITALIA (32,5)	19/2/2001	Conferimento	19/2/2001	XLV - 3	2ª proroga	19/02/2013	58,7	EMILIA ROMAGNA (58,7)
		27/5/2003	Trasferimento quote e nomina r.u.	17/2/2003	XLVII - 6				
		12/2/2004	Intestazione quota	1/12/2003	XLVIII - 3				
		9/5/2005	Cambio intestazione quota	25/8/2004	XLIX - 6				
		17/12/2008	Trasferimento quota e nomina r.u.	29/10/2008	LIII - 1				
		7/1/2010	Proroga	19/2/2007	LIV - 2				
		11/1/2011	Proroga	19/2/2010	LV - 2				

**512**

CODICE E DENOMINAZIONE DEL PERMESSO	TITOLARI DEL PERMESSO e relative quote di partecipazione (%)	PROVVEDIMENTI CONCERNENTI IL PERMESSO				PERIODO DI VIGENZA	SCADENZA	AREA (km2)	UBICAZIONE DEL PERMESSO
		Data	Natura del provvedimento	Decorrenza	BUIG				
<b>TORRENTE NURE</b>	PADANA ENERGIA (87,5) (r.u.) PETROREP ITALIANA (12,5)	19/2/2001	Conferimento	19/2/2001	XLV - 3	2ª proroga	19/02/2013	280,2	EMILIA ROMAGNA (280,2)
		12/10/2001	Trasferimento	3/8/2001	XLV - 11				
		25/3/2002	Trasferimento quota	2/1/2002	XLVI - 4				
		28/11/2003	Trasferimento quota e nomina r.u.	17/6/2003	XLVII - 12				
		30/6/2005	Cambio intestazione quota	1/12/2004	XLIX - 7				
		30/11/2007	Proroga e riduzione	19/2/2007	LI - 12				
		30/11/2007	Nomina r.u.	19/2/2007	LI - 12				
		28/2/2008	Trasferimento quota	28/12/2007	LII - 3				
		31/8/2009	Assunzione quota	21/7/2009	LIII - 9				
		9/2/2010	Trasferimento quota	1/1/2010	LIV - 3				
		28/3/2011	Proroga e riduzione	19/2/2010	LV - 4				

**ELENCO DEI PERMESSI DI RICERCA ACCORDATI NELLA TERRAFERMA - Aggiornamento 31/marzo/2015**

**514**

CODICE E DENOMINAZIONE DEL PERMESSO	TITOLARI DEL PERMESSO e relative quote di partecipazione (%)	PROVVEDIMENTI CONCERNENTI IL PERMESSO				PERIODO DI VIGENZA	SCADENZA	AREA (km2)	UBICAZIONE DEL PERMESSO
		Data	Natura del provvedimento	Decorrenza	BUIG				
<b>CASCINA S. PIETRO</b> Nota: Sospeso dal 04/01/2011 al 10/01/2012.	NORTHSUN ITALIA (100) (r.u.)	20/2/2001	Conferimento	20/2/2001	XLV - 3	2ª proroga	27/02/2014	137,73	LOMBARDIA (137,73)
		31/10/2007	Proroga	20/2/2007	LI - 11				
		13/7/2009	Riduzione	22/10/2008	LIII - 8				
		14/2/2012	Proroga	20/2/2010	LVI - 2				
		14/2/2012	Sospensione decorso temporale	4/1/2011	LVI - 2				

**517**

CODICE E DENOMINAZIONE DEL PERMESSO	TITOLARI DEL PERMESSO e relative quote di partecipazione (%)	PROVVEDIMENTI CONCERNENTI IL PERMESSO				PERIODO DI VIGENZA	SCADENZA	AREA (km2)	UBICAZIONE DEL PERMESSO
		Data	Natura del provvedimento	Decorrenza	BUIG				
<b>CODOGNO</b> Nota: Presentata istanza di proroga e di riduzione dell'area pubblicata nel B.U.I.G. Anno LIV - N. 1. Sospeso. Presentata istanza di rinuncia pubblicata nel B.U.I.G. Anno LVI - N. 7.	EDISON (55) (r.u.) IRMINIO (25) COMPAGNIA GENERALE IDROCARBURI (20)	20/2/2001	Conferimento	20/2/2001	XLV - 3	1ª proroga	20/02/2010	450,4	LOMBARDIA (426,53)  EMILIA ROMAGNA (23,87)
		25/3/2002	Trasferimento quota	27/9/2001	XLVI - 4				
		25/3/2002	Trasferimento quota	2/1/2002	XLVI - 4				
		28/11/2003	Assunzione quote	1/9/2003	XLVII - 12				
		12/2/2004	Cambio intestazione	1/12/2003	XLVIII - 3				
		10/1/2007	Trasferimenti quote	3/5/2006	LI - 2				
		11/4/2008	Proroga e riduzione	20/2/2007	LII - 5				
		18/3/2010	Sospensione decorso temporale	20/12/2009	LIV - 4				
		29/7/2013	Cambio intestazione quota	15/7/2011	LVII - 8				
		18/9/2014	Cambio intestazione quota	5/12/2013	LVIII - 9				

**523**

CODICE E DENOMINAZIONE DEL PERMESSO	TITOLARI DEL PERMESSO e relative quote di partecipazione (%)	PROVVEDIMENTI CONCERNENTI IL PERMESSO				PERIODO DI VIGENZA	SCADENZA	AREA (km2)	UBICAZIONE DEL PERMESSO
		Data	Natura del provvedimento	Decorrenza	BUIG				
<b>FIUME ARNONE</b> Nota: Presentata istanza di proroga pubblicata nel B.U.I.G. Anno LV - N. 8.	ASCENT RESOURCES ITALIA (70) (r.u.) ITALMIN EXPLORATION (30)	10/7/2002	Conferimento	10/7/2002	XLVI - 8	1ª proroga	10/07/2011	268,97	LAZIO (268,97)
		28/10/2004	Trasferimento quota e nomina r.u.	21/9/2004	XLVIII - 11				
		30/3/2007	Trasferimento quota e nomina r.u.	22/2/2007	LI - 4				
		19/6/2008	Trasferimento quota	27/2/2008	LII - 7				
		13/10/2009	Proroga e riduzione	10/7/2008	LIII - 11				
		17/3/2010	Assunzione quota	26/2/2010	LIV - 4				

**524**

CODICE E DENOMINAZIONE DEL PERMESSO	TITOLARI DEL PERMESSO e relative quote di partecipazione (%)	PROVVEDIMENTI CONCERNENTI IL PERMESSO				PERIODO DI VIGENZA	SCADENZA	AREA (km2)	UBICAZIONE DEL PERMESSO
		Data	Natura del provvedimento	Decorrenza	BUIG				
<b>ORTONA</b> Nota: Presentata istanza di proroga pubblicata nel B.U.I.G. Anno LII - N. 6. Sospeso.	ADRIATICA IDROCARBURI (100) (r.u.)	10/7/2002	Conferimento	10/7/2002	XLVI - 8	1° periodo	09/07/2010	140,2	ABRUZZO (140,2)
		9/7/2008	Sospensione decorso temporale	11/4/2008	LII - 8				
		9/2/2010	Trasferimento	1/1/2010	LIV - 3				
		27/7/2010	Proroga sospensione decorso temporale	27/7/2010	LIV - 8				

**ELENCO DEI PERMESSI DI RICERCA ACCORDATI NELLA TERRAFERMA - Aggiornamento 31/marzo/2015**

**525**

CODICE E DENOMINAZIONE DEL PERMESSO	TITOLARI DEL PERMESSO e relative quote di partecipazione (%)	PROVVEDIMENTI CONCERNENTI IL PERMESSO				PERIODO DI VIGENZA	SCADENZA	AREA (km2)	UBICAZIONE DEL PERMESSO
		Data	Natura del provvedimento	Decorrenza	BUIG				
<b>SAN MARCO</b> Nota: Presentata istanza di concessione di coltivazione «BAGNACAVALLO» pubblicata nel B.U.I.G. Anno LIII - N. 3. Presentata istanza autorizzazione alla realizzazione pozzo esplorativo «ROSETTA 1 DIR» pubblicata nel B.U.I.G. Anno LVI - N. 10. Presentata istanza autorizzazione alla realizzazione pozzo esplorativo «LUGATTI 1 DIR» pubblicata nel B.U.I.G. Anno LVII - N. 12. Sospeso dal 22 novembre 2013 al 22 maggio 2014. Presentata istanza di proroga della sospensione del decorso temporale pubblicata nel B.U.I.G. Anno LVIII - N. 6.	ENEL LONGANESI DEVELOPMENTS (100) (r.u.)	10/7/2002	Conferimento	10/7/2002	XLVI - 8	2ª proroga	08/01/2015	292,54	EMILIA ROMAGNA (292,54)
		19/2/2003	Trasferimento	12/12/2002	XLVII - 3				
		27/10/2004	Trasferimento	30/3/2004	XLVIII - 11				
		19/5/2009	Proroga	10/7/2008	LIII - 6				
		22/2/2010	Trasferimento	9/2/2010	LIV - 3				
		9/4/2010	Trasferimento	22/3/2010	LIV - 5				
		12/7/2010	Cambio intestazione	20/4/2010	LIV - 8				
		28/11/2012	Proroga	10/7/2011	LVI - 12				
		5/2/2013	Rettifica	28/11/2012	LVII - 2				
		3/3/2014	Sospensione decorso temporale	22/11/2013	LVIII - 3				
		4/2/2015	Sospensione decorso temporale	23/5/2014	LIX - 2				

**531**

CODICE E DENOMINAZIONE DEL PERMESSO	TITOLARI DEL PERMESSO e relative quote di partecipazione (%)	PROVVEDIMENTI CONCERNENTI IL PERMESSO				PERIODO DI VIGENZA	SCADENZA	AREA (km2)	UBICAZIONE DEL PERMESSO
		Data	Natura del provvedimento	Decorrenza	BUIG				
<b>MONTE PALLANO</b> Nota: Presentata istanza di concessione di coltivazione «COLLE SANTO» pubblicata nel B.U.I.G. Anno LIII - N. 3.	FOREST - CMI (90) (r.u.) INTERGIE (10)	13/2/2004	Conferimento	13/2/2004	XLVIII - 3	1° periodo	02/05/2010	35,72	ABRUZZO (35,72)
		8/6/2006	Sospensione decorso temporale	24/3/2006	L - 7				
		8/6/2006	Trasferimento quota	13/4/2006	L - 7				
		10/1/2007	Determinazione scadenza vigenza	9/6/2006	LI - 2				

**539**

CODICE E DENOMINAZIONE DEL PERMESSO	TITOLARI DEL PERMESSO e relative quote di partecipazione (%)	PROVVEDIMENTI CONCERNENTI IL PERMESSO				PERIODO DI VIGENZA	SCADENZA	AREA (km2)	UBICAZIONE DEL PERMESSO
		Data	Natura del provvedimento	Decorrenza	BUIG				
<b>MONTALBANO</b> Nota: Sospeso. Presentata istanza di estensione della sospensione del decorso temporale pubblicata nel B.U.I.G. Anno LVIII - N. 5.	CANOEL ITALIA (57,15) (r.u.) CYGAM ENERGY ITALIA (42,85)	8/9/2005	Conferimento	8/9/2005	XLIX - 10	1° periodo	21/03/2015	165,04	BASILICATA (165,04)
		11/4/2006	Cambio intestazione	30/9/2005	L - 5				
		24/1/2007	Trasferimento quota	1/7/2006	LII - 2				
		19/6/2008	Trasferimento quota	27/2/2008	LII - 7				
		12/9/2008	Trasferimento quota	4/7/2008	LII - 10				
		31/10/2008	Nomina r.u.	1/10/2008	LII - 11				
		25/9/2009	Assunzione quota	16/9/2009	LIII - 10				
		13/4/2012	Sospensione decorso temporale	4/3/2010	LVI - 4				
		12/3/2013	Sospensione decorso temporale	13/10/2012	LVII - 3				
		13/3/2013	Cambio intestazione quota	13/11/2012	LVII - 3				
		28/6/2013	Trasferimento quota	5/6/2013	LVII - 6				
		21/11/2014	Sospensione decorso temporale	13/9/2013	LVIII - 11				

**ELENCO DEI PERMESSI DI RICERCA ACCORDATI NELLA TERRAFERMA - Aggiornamento 31/marzo/2015**

**540**

CODICE E DENOMINAZIONE DEL PERMESSO	TITOLARI DEL PERMESSO e relative quote di partecipazione (%)	PROVVEDIMENTI CONCERNENTI IL PERMESSO				PERIODO DI VIGENZA	SCADENZA	AREA (km2)	UBICAZIONE DEL PERMESSO
		Data	Natura del provvedimento	Decorrenza	BUIG				
<b>LONGASTRINO</b> Nota: Presentata istanza di trasferimento quote pubblicata nel B.U.I.G. Anno LVI - N. 11.	NORTHERN PETROLEUM (UK) LTD (100) (r.u.)	24/10/2005	Conferimento	24/10/2005	XLIX - 11	1ª proroga	24/10/2014	139,72	EMILIA ROMAGNA (139,72)
		12/9/2012	Proroga	24/10/2011	LVI - 9				

**541**

CODICE E DENOMINAZIONE DEL PERMESSO	TITOLARI DEL PERMESSO e relative quote di partecipazione (%)	PROVVEDIMENTI CONCERNENTI IL PERMESSO				PERIODO DI VIGENZA	SCADENZA	AREA (km2)	UBICAZIONE DEL PERMESSO
		Data	Natura del provvedimento	Decorrenza	BUIG				
<b>MONTEMARCIANO</b>	APEENNINE ENERGY (75) (r.u.) SARP (25)	24/2/2006	Conferimento	24/2/2006	L - 3	1ª proroga	24/02/2015	44,48	MARCHE (44,48)
		7/6/2007	Trasferimento quota e nomina r.u.	27/3/2007	LI - 7				
		16/4/2008	Cambio intestazione quota	12/2/2008	LII - 5				
		16/3/2010	Assunzione quota	11/1/2010	LIV - 4				
		2/9/2011	Trasferimento quota	2/8/2011	LV - 10				
		17/4/2013	Modifica denominazione sociale	28/12/2012	LVII - 4				
		9/7/2014	Proroga	24/2/2012	LVIII - 7				
		9/7/2014	Riduzione	10/3/2014	LVIII - 7				

**543**

CODICE E DENOMINAZIONE DEL PERMESSO	TITOLARI DEL PERMESSO e relative quote di partecipazione (%)	PROVVEDIMENTI CONCERNENTI IL PERMESSO				PERIODO DI VIGENZA	SCADENZA	AREA (km2)	UBICAZIONE DEL PERMESSO
		Data	Natura del provvedimento	Decorrenza	BUIG				
<b>CARISIO</b> Nota: Presentata istanza per realizzazione del pozzo esplorativo «CARPIGNANO SESIA 1» pubblicata nel B.U.I.G. Anno LVI - N. 3. Sospeso.	ENI (47,5) (r.u.) PETROCELTIC ITALIA (47,5) COMPAGNIA GENERALE IDROCARBURI (5)	18/5/2006	Conferimento	18/5/2006	L - 6	1° periodo	18/06/2015	728	PIEMONTE (728)
		28/2/2008	Trasferimento quota e nomina r.u.	28/12/2007	LII - 3				
		27/3/2009	Trasferimento quota	24/2/2009	LIII - 4				
		28/9/2009	Cambio intestazione quota	25/6/2009	LIII - 10				
		20/4/2011	Nomina r.u.	1/4/2011	LV - 5				
		11/4/2012	Sospensione decorso temporale	14/3/2012	LVI - 4				
		21/12/2012	Sospensione decorso temporale	19/12/2012	LVI - 12				
		29/1/2014	Sospensione decorso temporale	17/6/2013	LVIII - 1				
		3/6/2014	Trasferimento quota	15/4/2014	LVIII - 6				

**544**

CODICE E DENOMINAZIONE DEL PERMESSO	TITOLARI DEL PERMESSO e relative quote di partecipazione (%)	PROVVEDIMENTI CONCERNENTI IL PERMESSO				PERIODO DI VIGENZA	SCADENZA	AREA (km2)	UBICAZIONE DEL PERMESSO
		Data	Natura del provvedimento	Decorrenza	BUIG				
<b>TORRENTE LA VELLA</b> Nota: Sospeso.	EDISON (60) (r.u.) ROCKHOPPER ITALIA (40)	31/5/2006	Conferimento	31/5/2006	L - 6	1° periodo	31/05/2012	9,65	BASILICATA (9,65)
		3/8/2006	Rettifica	31/5/2006	L - 9				
		16/4/2008	Cambio intestazione quota	12/2/2008	LII - 5				
		30/10/2009	Sospensione decorso temporale	4/4/2009	LIII - 11				
		23/2/2015	Modifica denominazione sociale	3/12/2014	LIX - 2				

**545**

CODICE E DENOMINAZIONE DEL PERMESSO	TITOLARI DEL PERMESSO e relative quote di partecipazione (%)	PROVVEDIMENTI CONCERNENTI IL PERMESSO				PERIODO DI VIGENZA	SCADENZA	AREA (km2)	UBICAZIONE DEL PERMESSO
		Data	Natura del provvedimento	Decorrenza	BUIG				
<b>POSTA NUOVA</b> Nota: Presentata istanza di proroga pubblicata nel B.U.I.G. Anno LVI - N. 10.	CYGAM ENERGY ITALIA (100) (r.u.)	3/10/2006	Conferimento	3/10/2006	L - 11	1° periodo	03/10/2012	154,55	PUGLIA (154,55)
		13/3/2013	Cambio intestazione quota	13/11/2012	LVII - 3				

**ELENCO DEI PERMESSI DI RICERCA ACCORDATI NELLA TERRAFERMA - Aggiornamento 31/marzo/2015**

**546**

CODICE E DENOMINAZIONE DEL PERMESSO	TITOLARI DEL PERMESSO e relative quote di partecipazione (%)	PROVVEDIMENTI CONCERNENTI IL PERMESSO				PERIODO DI VIGENZA	SCADENZA	AREA (km2)	UBICAZIONE DEL PERMESSO
		Data	Natura del provvedimento	Decorrenza	BUIG				
<b>BARDONE</b> Nota: Presentata istanza per realizzazione del pozzo esplorativo «BORSANO 1 DIR» pubblicata nel B.U.I.G. Anno LV - N. 12. Presentata istanza di sospensione del decorso temporale pubblicata nel B.U.I.G. Anno LVIII - N. 1.	GAS PLUS ITALIANA (100) (r.u.)	21/5/2007	Conferimento	21/5/2007	LI - 6	1° periodo	04/06/2014	51,46	EMILIA ROMAGNA (51,46)
		1/3/2013	Cambio intestazione quota	1/3/2013	LVII - 3				
		13/3/2013	Assunzione quota	13/3/2013	LVII - 3				
		3/6/2013	Sospensione decorso temporale	12/11/2012	LVII - 6				
		7/4/2014	Ripristino decorso temporale	7/4/2014	LVIII - 4				

**548**

CODICE E DENOMINAZIONE DEL PERMESSO	TITOLARI DEL PERMESSO e relative quote di partecipazione (%)	PROVVEDIMENTI CONCERNENTI IL PERMESSO				PERIODO DI VIGENZA	SCADENZA	AREA (km2)	UBICAZIONE DEL PERMESSO
		Data	Natura del provvedimento	Decorrenza	BUIG				
<b>CORANA</b> Nota: Sospeso dal 16 aprile 2012 al 20 settembre 2012. Sospeso dal 28 febbraio 2013 al 30 giugno 2013. Sospeso dal 30 giugno 2013 al 30 dicembre 2013. Sospeso dal 31 dicembre 2013 al 30 giugno 2014. Presentata istanza per realizzazione del pozzo esplorativo «VELEZZO LOMELLINA 1» pubblicata nel B.U.I.G. Anno LVIII - N. 8. Presentata istanza di estensione della sospensione del decorso temporale pubblicata nel B.U.I.G. Anno LVIII - N. 8.	COMPAGNIA GENERALE IDROCARBURI (80) (r.u.) ITALMIN EXPLORATION (20)	24/7/2007	Conferimento	24/7/2007	LI - 8	1° periodo	22/04/2015	476,23	LOMBARDIA (411,46)
		30/7/2012	Trasferimento quota	14/6/2012	LVI - 8				
		1/10/2012	Nomina r.u.	1/10/2012	LVI - 10				PIEMONTE (64,77)
		21/1/2013	Sospensione decorso temporale	16/4/2012	LVII - 1				
		29/7/2013	Cambio intestazione quota	15/7/2011	LVII - 8				
		5/8/2013	Sospensione decorso temporale	28/2/2013	LVII - 8				
		10/10/2013	Sospensione decorso temporale	30/6/2013	LVII - 10				
22/4/2014	Sospensione decorso temporale	31/12/2013	LVIII - 4						

**683**

CODICE E DENOMINAZIONE DEL PERMESSO	TITOLARI DEL PERMESSO e relative quote di partecipazione (%)	PROVVEDIMENTI CONCERNENTI IL PERMESSO				PERIODO DI VIGENZA	SCADENZA	AREA (km2)	UBICAZIONE DEL PERMESSO
		Data	Natura del provvedimento	Decorrenza	BUIG				
<b>CORTE DEI SIGNORI</b> Nota: Presentata istanza di proroga pubblicata nel B.U.I.G. Anno LVII - N. 10. Presentata istanza di sospensione del decorso temporale pubblicata nel B.U.I.G. Anno LVIII - N. 6.	ALEANNA RESOURCES (100) (r.u.)	28/3/2008	Conferimento	28/3/2008	LII - 4	1° periodo	28/03/2014	248,7	EMILIA ROMAGNA (248,7)

**688**

CODICE E DENOMINAZIONE DEL PERMESSO	TITOLARI DEL PERMESSO e relative quote di partecipazione (%)	PROVVEDIMENTI CONCERNENTI IL PERMESSO				PERIODO DI VIGENZA	SCADENZA	AREA (km2)	UBICAZIONE DEL PERMESSO
		Data	Natura del provvedimento	Decorrenza	BUIG				
<b>JOLANDA DI SAVOIA</b> Nota: Presentata istanza per realizzazione del pozzo esplorativo «CISI 001» pubblicata nel B.U.I.G. Anno LVII - N. 9. Sospeso dal 28 febbraio 2014 al 28 agosto 2014.	ENEL LONGANESI DEVELOPMENTS (90) (r.u.) GEOGAS (10)	10/9/2008	Conferimento	10/9/2008	LII - 10	1° periodo	11/03/2015	119,5	EMILIA ROMAGNA (119,5)
		7/9/2011	Trasferimento quota	1/6/2011	LV - 10				
		14/7/2014	Sospensione decorso temporale	28/2/2014	LVIII - 7				



**ELENCO DEI PERMESSI DI RICERCA ACCORDATI NELLA TERRAFERMA - Aggiornamento 31/marzo/2015**

**690**

CODICE E DENOMINAZIONE DEL PERMESSO	TITOLARI DEL PERMESSO e relative quote di partecipazione (%)	PROVVEDIMENTI CONCERNENTI IL PERMESSO				PERIODO DI VIGENZA	SCADENZA	AREA (km2)	UBICAZIONE DEL PERMESSO
		Data	Natura del provvedimento	Decorrenza	BUIG				
<b>CASALE COCCHI</b>	ENEL LONGANESI DEVELOPMENTS (100) (r.u.)	22/9/2008	Conferimento	22/9/2008	LII - 10	1° periodo	22/09/2014	2,45	EMILIA ROMAGNA (2,45)
		22/2/2010	Trasferimento	9/2/2010	LIV - 3				
		9/4/2010	Trasferimento	22/3/2010	LIV - 5				
		12/7/2010	Cambio intestazione	20/4/2010	LIV - 8				
		9/2/2015	Sospensione decorso temporale	10/2/2014	LIX - 2				

**691**

CODICE E DENOMINAZIONE DEL PERMESSO	TITOLARI DEL PERMESSO e relative quote di partecipazione (%)	PROVVEDIMENTI CONCERNENTI IL PERMESSO				PERIODO DI VIGENZA	SCADENZA	AREA (km2)	UBICAZIONE DEL PERMESSO
		Data	Natura del provvedimento	Decorrenza	BUIG				
<b>LA PROSPERA</b> Nota: Presentata istanza di concessione di coltivazione «GRADIZZA» pubblicata nel B.U.I.G. Anno LVIII - N. 3.	NORTHSUN ITALIA (75) (r.u.) PETROREP ITALIANA (15) ALEANNA RESOURCES (10)	22/9/2008	Conferimento	22/9/2008	LII - 10	1° periodo	22/09/2014	104,87	EMILIA ROMAGNA (104,87)
		14/4/2014	Trasferimento quote	6/8/2013	LVIII - 4				

**692**

CODICE E DENOMINAZIONE DEL PERMESSO	TITOLARI DEL PERMESSO e relative quote di partecipazione (%)	PROVVEDIMENTI CONCERNENTI IL PERMESSO				PERIODO DI VIGENZA	SCADENZA	AREA (km2)	UBICAZIONE DEL PERMESSO
		Data	Natura del provvedimento	Decorrenza	BUIG				
<b>SANTA MARGHERITA</b> Nota: Presentata istanza di rinuncia pubblicata nel B.U.I.G. Anno LVIII - N. 6.	IRMINIO (100) (r.u.)	22/9/2008	Conferimento	22/9/2008	LII - 10	1° periodo	22/09/2014	308,83	EMILIA ROMAGNA (308,83)
		18/9/2014	Cambio intestazione quota	5/12/2013	LVIII - 9				

**696**

CODICE E DENOMINAZIONE DEL PERMESSO	TITOLARI DEL PERMESSO e relative quote di partecipazione (%)	PROVVEDIMENTI CONCERNENTI IL PERMESSO				PERIODO DI VIGENZA	SCADENZA	AREA (km2)	UBICAZIONE DEL PERMESSO
		Data	Natura del provvedimento	Decorrenza	BUIG				
<b>TORRENTE PARMA</b> Nota: Presentata istanza di rinuncia pubblicata nel B.U.I.G. Anno LVIII - N. 3	EDISON (100) (r.u.)	29/10/2008	Conferimento	29/10/2008	LII - 11	1° periodo	29/10/2014	666,22	EMILIA ROMAGNA (666,22)

**697**

CODICE E DENOMINAZIONE DEL PERMESSO	TITOLARI DEL PERMESSO e relative quote di partecipazione (%)	PROVVEDIMENTI CONCERNENTI IL PERMESSO				PERIODO DI VIGENZA	SCADENZA	AREA (km2)	UBICAZIONE DEL PERMESSO
		Data	Natura del provvedimento	Decorrenza	BUIG				
<b>PODERE GALLINA</b> Nota: Presentata istanza di sospensione del decorso temporale pubblicata nel B.U.I.G. Anno LVIII - N. 6.	PO VALLEY OPERATIONS PTY (100) (r.u.)	2/12/2008	Conferimento	2/12/2008	LIII - 1	1° periodo	02/12/2015	506,2	EMILIA ROMAGNA (506,2)
		23/10/2014	Sospensione decorso temporale	23/4/2014	LVIII - 10				

**ELENCO DEI PERMESSI DI RICERCA ACCORDATI NELLA TERRAFERMA - Aggiornamento 31/marzo/2015**

**698**

CODICE E DENOMINAZIONE DEL PERMESSO	TITOLARI DEL PERMESSO e relative quote di partecipazione (%)	PROVVEDIMENTI CONCERNENTI IL PERMESSO				PERIODO DI VIGENZA	SCADENZA	AREA (km2)	UBICAZIONE DEL PERMESSO
		Data	Natura del provvedimento	Decorrenza	BUIG				
<b>PONTE DEL DIAVOLO</b> Nota: Presentata istanza per realizzazione del pozzo esplorativo «TOMBELLINA 1 DIR» pubblicata nel B.U.I.G. Anno LVII - N. 9. Presentata istanza di sospensione del decorso temporale pubblicata nel B.U.I.G. Anno LVIII - N. 6. Presentata istanza di proroga pubblicata nel B.U.I.G. Anno LVIII - N. 8.	ALEANNA RESOURCES (100) (r.u.)	2/2/2009	Conferimento	2/2/2009	LIII - 3	1° periodo	02/02/2015	199,8	EMILIA ROMAGNA (199,8)

**699**

CODICE E DENOMINAZIONE DEL PERMESSO	TITOLARI DEL PERMESSO e relative quote di partecipazione (%)	PROVVEDIMENTI CONCERNENTI IL PERMESSO				PERIODO DI VIGENZA	SCADENZA	AREA (km2)	UBICAZIONE DEL PERMESSO
		Data	Natura del provvedimento	Decorrenza	BUIG				
<b>PONTE DEI GRILLI</b> Nota: Presentata istanza di sospensione del decorso temporale pubblicata nel B.U.I.G. Anno LVIII - N. 9. Presentata istanza per realizzazione del pozzo esplorativo «ARMONIA 1 DIR» pubblicata nel B.U.I.G. Anno LVIII - N. 9.	ALEANNA RESOURCES (100) (r.u.)	30/3/2009	Conferimento	30/3/2009	LIII - 4	1° periodo	30/03/2015	258,45	EMILIA ROMAGNA (258,45)

**700**

CODICE E DENOMINAZIONE DEL PERMESSO	TITOLARI DEL PERMESSO e relative quote di partecipazione (%)	PROVVEDIMENTI CONCERNENTI IL PERMESSO				PERIODO DI VIGENZA	SCADENZA	AREA (km2)	UBICAZIONE DEL PERMESSO
		Data	Natura del provvedimento	Decorrenza	BUIG				
<b>MONTELURO</b> Nota: Presentata istanza di rinuncia pubblicata nel B.U.I.G. Anno LVII - N. 11.	APENNINE ENERGY (95) (r.u.) PETREN (5)	15/7/2009 20/10/2010 17/4/2013	Conferimento Trasferimento quota Modifica denominazione sociale	15/7/2009 21/9/2010 28/12/2012	LIII - 8 LIV - 11 LVII - 4	1° periodo	15/07/2015	364,86	MARCHE (287,14)  EMILIA ROMAGNA (77,72)

**708**

CODICE E DENOMINAZIONE DEL PERMESSO	TITOLARI DEL PERMESSO e relative quote di partecipazione (%)	PROVVEDIMENTI CONCERNENTI IL PERMESSO				PERIODO DI VIGENZA	SCADENZA	AREA (km2)	UBICAZIONE DEL PERMESSO
		Data	Natura del provvedimento	Decorrenza	BUIG				
<b>RECANATI</b> Nota: Presentata istanza per realizzazione del pozzo esplorativo «VASARI 2» pubblicata nel B.U.I.G. Anno LVII - N. 10.	COMPAGNIA GENERALE IDROCARBURI (100) (r.u.)	25/1/2010 3/6/2014	Conferimento Trasferimento quota	25/1/2010 15/4/2014	LIV - 2 LVIII - 6	1° periodo	25/01/2016	72,54	MARCHE (72,54)

**714**

CODICE E DENOMINAZIONE DEL PERMESSO	TITOLARI DEL PERMESSO e relative quote di partecipazione (%)	PROVVEDIMENTI CONCERNENTI IL PERMESSO				PERIODO DI VIGENZA	SCADENZA	AREA (km2)	UBICAZIONE DEL PERMESSO
		Data	Natura del provvedimento	Decorrenza	BUIG				
<b>BADILE</b>	APENNINE ENERGY (100) (r.u.)	23/3/2010 17/4/2013	Conferimento Modifica denominazione sociale	23/3/2010 28/12/2012	LIV - 4 LVII - 4	1° periodo	23/03/2016	154,5	LOMBARDIA (154,5)

**ELENCO DEI PERMESSI DI RICERCA ACCORDATI NELLA TERRAFERMA - Aggiornamento 31/marzo/2015**

**715**

CODICE E DENOMINAZIONE DEL PERMESSO	TITOLARI DEL PERMESSO e relative quote di partecipazione (%)	PROVVEDIMENTI CONCERNENTI IL PERMESSO				PERIODO DI VIGENZA	SCADENZA	AREA (km2)	UBICAZIONE DEL PERMESSO
		Data	Natura del provvedimento	Decorrenza	BUIG				
<b>BIBBIANO</b>	TERRACON (100) (r.u.)	27/4/2010	Conferimento	27/4/2010	LIV - 5	1° periodo	27/04/2016	411,1	EMILIA ROMAGNA (411,1)

Nota: Presentata istanza di unificazione programma lavori con il permesso di ricerca «SASSUOLO» pubblicata nel B.U.I.G. Anno LVI - N. 6..

**716**

CODICE E DENOMINAZIONE DEL PERMESSO	TITOLARI DEL PERMESSO e relative quote di partecipazione (%)	PROVVEDIMENTI CONCERNENTI IL PERMESSO				PERIODO DI VIGENZA	SCADENZA	AREA (km2)	UBICAZIONE DEL PERMESSO
		Data	Natura del provvedimento	Decorrenza	BUIG				
<b>SASSUOLO</b>	TERRACON (100) (r.u.)	27/4/2010	Conferimento	27/4/2010	LIV - 5	1° periodo	27/04/2016	252,26	EMILIA ROMAGNA (252,26)

Nota: Presentata istanza di unificazione programma lavori con il permesso di ricerca «BIBBIANO» pubblicata nel B.U.I.G. Anno LVI - N. 6.

**717**

CODICE E DENOMINAZIONE DEL PERMESSO	TITOLARI DEL PERMESSO e relative quote di partecipazione (%)	PROVVEDIMENTI CONCERNENTI IL PERMESSO				PERIODO DI VIGENZA	SCADENZA	AREA (km2)	UBICAZIONE DEL PERMESSO
		Data	Natura del provvedimento	Decorrenza	BUIG				
<b>ABBADIA CERRETO</b>	ENI (100) (r.u.)	21/6/2010	Conferimento	21/6/2010	LIV - 7	1° periodo	21/06/2016	91,82	LOMBARDIA (91,82)

**719**

CODICE E DENOMINAZIONE DEL PERMESSO	TITOLARI DEL PERMESSO e relative quote di partecipazione (%)	PROVVEDIMENTI CONCERNENTI IL PERMESSO				PERIODO DI VIGENZA	SCADENZA	AREA (km2)	UBICAZIONE DEL PERMESSO
		Data	Natura del provvedimento	Decorrenza	BUIG				
<b>OPERA</b>	NORTHSUN ITALIA (100) (r.u.)	21/6/2010	Conferimento	21/6/2010	LIV - 7	1° periodo	21/06/2016	329,28	LOMBARDIA (329,28)

**720**

CODICE E DENOMINAZIONE DEL PERMESSO	TITOLARI DEL PERMESSO e relative quote di partecipazione (%)	Data	PROVVEDIMENTI CONCERNENTI IL PERMESSO		BUIG	PERIODO DI VIGENZA	SCADENZA	AREA (km2)	UBICAZIONE DEL PERMESSO
			Natura del provvedimento	Decorrenza					
<b>MOLINO</b>	ALEANNA RESOURCES (100) (r.u.)	7/7/2010	Conferimento	7/7/2010	LIV - 7	1° periodo	07/07/2016	24,35	EMILIA ROMAGNA (24,35)

**721**

CODICE E DENOMINAZIONE DEL PERMESSO	TITOLARI DEL PERMESSO e relative quote di partecipazione (%)	PROVVEDIMENTI CONCERNENTI IL PERMESSO				PERIODO DI VIGENZA	SCADENZA	AREA (km2)	UBICAZIONE DEL PERMESSO
		Data	Natura del provvedimento	Decorrenza	BUIG				
<b>PANNOCCIA</b>	EDISON (100) (r.u.)	7/7/2010	Conferimento	7/7/2010	LIV - 7	1° periodo	07/07/2016	250,7	EMILIA ROMAGNA (250,7)

**ELENCO DEI PERMESSI DI RICERCA ACCORDATI NELLA TERRAFERMA - Aggiornamento 31/marzo/2015**

**722**

CODICE E DENOMINAZIONE DEL PERMESSO	TITOLARI DEL PERMESSO e relative quote di partecipazione (%)	PROVVEDIMENTI CONCERNENTI IL PERMESSO				PERIODO DI VIGENZA	SCADENZA	AREA (km2)	UBICAZIONE DEL PERMESSO
		Data	Natura del provvedimento	Decorrenza	BUIG				
<b>VILLA GIGLI</b>	APENNINE ENERGY (100) (r.u.)	7/7/2010	Conferimento	7/7/2010	LIV - 7	1° periodo	07/07/2016	100,9	MARCHE (100,9)
		17/4/2013	Modifica denominazione sociale	28/12/2012	LVII - 4				
		29/7/2013	Modifica denominazione sociale	15/7/2011	LVII - 8				
		17/1/2014	Trasferimento quota	24/10/2013	LVIII - 1				

**723**

CODICE E DENOMINAZIONE DEL PERMESSO	TITOLARI DEL PERMESSO e relative quote di partecipazione (%)	PROVVEDIMENTI CONCERNENTI IL PERMESSO				PERIODO DI VIGENZA	SCADENZA	AREA (km2)	UBICAZIONE DEL PERMESSO
		Data	Natura del provvedimento	Decorrenza	BUIG				
<b>CARITÀ</b> Nota: Presentata istanza di concessione di coltivazione «CASA TONETTO» pubblicata nel B.U.I.G. Anno LVIII - N. 3. Presentata istanza di variazione del programma dei lavori pubblicata nel B.U.I.G. Anno LVIII - N. 7. Presentata istanza per realizzazione di un secondo pozzo esplorativo denominato «CASCINA DAGA 1 DIR» pubblicata nel B.U.I.G. Anno LVIII - N. 7.	APENNINE ENERGY (50) (r.u.) APENNINE OIL & GAS (50)	9/7/2010	Conferimento	9/7/2010	LIV - 7	1° periodo	09/07/2016	529,75	VENETO (529,75)
		29/11/2010	Trasferimento quota e nomina r.u.	28/10/2010	LIV - 12				
		15/4/2011	Rettifica	15/4/2011	LV - 5				
		17/4/2013	Modifica denominazione sociale	28/12/2012	LVII - 4				
		9/7/2013	Modifica denominazione sociale	2/12/2011	LVII - 7				
		7/10/2014	Modifica denominazione sociale	22/5/2014	LVIII - 10				

**724**

CODICE E DENOMINAZIONE DEL PERMESSO	TITOLARI DEL PERMESSO e relative quote di partecipazione (%)	PROVVEDIMENTI CONCERNENTI IL PERMESSO				PERIODO DI VIGENZA	SCADENZA	AREA (km2)	UBICAZIONE DEL PERMESSO
		Data	Natura del provvedimento	Decorrenza	BUIG				
<b>TRIGOLO</b>	ENI (100) (r.u.)	8/9/2010	Conferimento	8/9/2010	LIV - 10	1° periodo	08/09/2016	161,8	LOMBARDIA (161,8)

**2100**

CODICE E DENOMINAZIONE DEL PERMESSO	TITOLARI DEL PERMESSO e relative quote di partecipazione (%)	PROVVEDIMENTI CONCERNENTI IL PERMESSO				PERIODO DI VIGENZA	SCADENZA	AREA (km2)	UBICAZIONE DEL PERMESSO
		Data	Natura del provvedimento	Decorrenza	BUIG				
<b>BUGIA</b> Nota: Presentata istanza di sospensione del decorso temporale pubblicata nel B.U.I.G. Anno LVIII - N. 7.	ALEANNA RESOURCES (100) (r.u.)	28/9/2010	Conferimento	28/9/2010	LIV - 10	1° periodo	28/09/2016	197,8	EMILIA ROMAGNA (197,8)

**2101**

CODICE E DENOMINAZIONE DEL PERMESSO	TITOLARI DEL PERMESSO e relative quote di partecipazione (%)	PROVVEDIMENTI CONCERNENTI IL PERMESSO				PERIODO DI VIGENZA	SCADENZA	AREA (km2)	UBICAZIONE DEL PERMESSO
		Data	Natura del provvedimento	Decorrenza	BUIG				
<b>ZAPPOLINO</b>	EDISON (100) (r.u.)	28/9/2010	Conferimento	28/9/2010	LIV - 10	1° periodo	28/09/2016	448,8	EMILIA ROMAGNA (448,8)

**ELENCO DEI PERMESSI DI RICERCA ACCORDATI NELLA TERRAFERMA - Aggiornamento 31/marzo/2015**

**2102**

CODICE E DENOMINAZIONE DEL PERMESSO	TITOLARI DEL PERMESSO e relative quote di partecipazione (%)	PROVVEDIMENTI CONCERNENTI IL PERMESSO				PERIODO DI VIGENZA	SCADENZA	AREA (km2)	UBICAZIONE DEL PERMESSO
		Data	Natura del provvedimento	Decorrenza	BUIG				
<b>TORRENTE ACQUA FREDDA</b>	ALEANNA RESOURCES (100) (r.u.)	6/10/2010	Conferimento	6/10/2010	LIV - 11	1° periodo	06/10/2016	66,24	BASILICATA (66,24)

Nota: Presentata istanza di sospensione del decorso temporale pubblicata nel B.U.I.G. Anno LVI - N. 12.

**2103**

CODICE E DENOMINAZIONE DEL PERMESSO	TITOLARI DEL PERMESSO e relative quote di partecipazione (%)	PROVVEDIMENTI CONCERNENTI IL PERMESSO				PERIODO DI VIGENZA	SCADENZA	AREA (km2)	UBICAZIONE DEL PERMESSO
		Data	Natura del provvedimento	Decorrenza	BUIG				
<b>MONTE NEGRO</b>	APENNINE ENERGY (50) (r.u.)	6/10/2010	Conferimento	6/10/2010	LIV - 11	1° periodo	06/10/2016	287,7	BASILICATA (287,7)
	APENNINE OIL & GAS (50)	19/4/2011	Trasferimento quota e nomina r.u.	25/2/2011	LV - 5				
		17/4/2013	Modifica denominazione sociale	28/12/2012	LVII - 4				
		9/7/2013	Trasferimento quota e nomina r.u.	2/12/2011	LVII - 7				
		7/10/2014	Modifica denominazione sociale	22/5/2014	LVIII - 10				

**2104**

CODICE E DENOMINAZIONE DEL PERMESSO	TITOLARI DEL PERMESSO e relative quote di partecipazione (%)	PROVVEDIMENTI CONCERNENTI IL PERMESSO				PERIODO DI VIGENZA	SCADENZA	AREA (km2)	UBICAZIONE DEL PERMESSO
		Data	Natura del provvedimento	Decorrenza	BUIG				
<b>TORRENTE ALVO</b>	APENNINE ENERGY (50) (r.u.)	21/10/2010	Conferimento	21/10/2010	LIV - 11	1° periodo	21/10/2016	84,34	BASILICATA (84,34)
	APENNINE OIL & GAS (50)	28/4/2011	Trasferimento quota e nomina r.u.	25/2/2011	LV - 5				
		17/4/2013	Modifica denominazione sociale	28/12/2012	LVII - 4				
		9/7/2013	Trasferimento quota e nomina r.u.	2/12/2011	LVII - 7				
		7/10/2014	Modifica denominazione sociale	22/5/2014	LVIII - 10				

Nota: Presentata istanza per realizzazione del pozzo esplorativo «STROMBONE 3 DIR» pubblicata nel B.U.I.G. Anno LVI - N. 7.

**2105**

CODICE E DENOMINAZIONE DEL PERMESSO	TITOLARI DEL PERMESSO e relative quote di partecipazione (%)	PROVVEDIMENTI CONCERNENTI IL PERMESSO				PERIODO DI VIGENZA	SCADENZA	AREA (km2)	UBICAZIONE DEL PERMESSO
		Data	Natura del provvedimento	Decorrenza	BUIG				
<b>NUSCO</b>	COMPAGNIA GENERALE IDROCARBURI (80) (r.u.)	21/10/2010	Conferimento	21/10/2010	LIV - 11	1° periodo	23/10/2018	698,5	CAMPANIA (698,5)
		25/2/2011	Rettifica	25/2/2011	LV - 3				
	ITALMIN EXPLORATION (20)	30/7/2012	Trasferimento quota	14/6/2012	LVI - 8				
		1/10/2012	Nomina r.u.	1/10/2012	LVI - 10				
		29/7/2013	Cambio intestazione quota	15/7/2011	LVII - 8				
		13/12/2013	Sospensione decorso temporale	4/4/2013	LVII - 12				
		11/12/2014	Sospensione decorso temporale	4/10/2013	LVIII - 12				

**2106**

CODICE E DENOMINAZIONE DEL PERMESSO	TITOLARI DEL PERMESSO e relative quote di partecipazione (%)	PROVVEDIMENTI CONCERNENTI IL PERMESSO				PERIODO DI VIGENZA	SCADENZA	AREA (km2)	UBICAZIONE DEL PERMESSO
		Data	Natura del provvedimento	Decorrenza	BUIG				
<b>FANTOZZA</b>	ALEANNA RESOURCES (100) (r.u.)	12/11/2010	Conferimento	12/11/2010	LIV - 12	1° periodo	12/11/2016	102,3	EMILIA ROMAGNA (102,3)

Nota: Presentata istanza di sospensione del decorso temporale pubblicata nel B.U.I.G. Anno LVII - N. 7.  
Presentata istanza di sospensione del decorso temporale pubblicata nel B.U.I.G. Anno LVIII - N. 6.

**ELENCO DEI PERMESSI DI RICERCA ACCORDATI NELLA TERRAFERMA - Aggiornamento 31/marzo/2015**

**2107**

CODICE E DENOMINAZIONE DEL PERMESSO	TITOLARI DEL PERMESSO e relative quote di partecipazione (%)	PROVVEDIMENTI CONCERNENTI IL PERMESSO				PERIODO DI VIGENZA	SCADENZA	AREA (km2)	UBICAZIONE DEL PERMESSO
		Data	Natura del provvedimento	Decorrenza	BUIG				
<b>BELGIOIOSO</b>	ALEANNA RESOURCES (100) (r.u.)	22/11/2010	Conferimento	22/11/2010	LIV - 12	1° periodo	09/09/2017	322	LOMBARDIA (318,34)
		20/6/2013	Sospensione decorso temporale	12/2/2013	LVII - 6				
		17/1/2014	Termine della sospensione del decorso temporale	29/11/2013	LVIII - 1				
									EMILIA ROMAGNA (3,66)

**2108**

CODICE E DENOMINAZIONE DEL PERMESSO	TITOLARI DEL PERMESSO e relative quote di partecipazione (%)	PROVVEDIMENTI CONCERNENTI IL PERMESSO				PERIODO DI VIGENZA	SCADENZA	AREA (km2)	UBICAZIONE DEL PERMESSO
		Data	Natura del provvedimento	Decorrenza	BUIG				
<b>RONSECCO</b>	PETROCELTIC ITALIA (100) (r.u.)	29/11/2010	Conferimento	29/11/2010	LIV - 12	1° periodo	29/11/2016	745,9	PIEMONTE (745,9)

**2109**

CODICE E DENOMINAZIONE DEL PERMESSO	TITOLARI DEL PERMESSO e relative quote di partecipazione (%)	PROVVEDIMENTI CONCERNENTI IL PERMESSO				PERIODO DI VIGENZA	SCADENZA	AREA (km2)	UBICAZIONE DEL PERMESSO
		Data	Natura del provvedimento	Decorrenza	BUIG				
<b>COLLE GINESTRE</b>	COMPAGNIA GENERALE IDROCARBURI (100) (r.u.)	16/12/2010	Conferimento	16/12/2010	LV - 1	1° periodo	16/12/2016	77,62	MOLISE (77,62)
		17/4/2013	Modifica denominazione sociale	28/12/2012	LVII - 4				
		29/7/2013	Modifica denominazione sociale	15/7/2011	LVII - 8				
		17/1/2014	Trasferimento quota	24/10/2013	LVIII - 1				

**2110**

CODICE E DENOMINAZIONE DEL PERMESSO	TITOLARI DEL PERMESSO e relative quote di partecipazione (%)	PROVVEDIMENTI CONCERNENTI IL PERMESSO				PERIODO DI VIGENZA	SCADENZA	AREA (km2)	UBICAZIONE DEL PERMESSO
		Data	Natura del provvedimento	Decorrenza	BUIG				
<b>SANTA CROCE</b>	IRMINIO (100) (r.u.)	16/12/2010	Conferimento	16/12/2010	LV - 1	1° periodo	16/12/2016	745,6	MOLISE (641,2)
		18/9/2014	Cambio intestazione quota	5/12/2013	LVIII - 9				
									CAMPANIA (104,4)

**2111**

CODICE E DENOMINAZIONE DEL PERMESSO	TITOLARI DEL PERMESSO e relative quote di partecipazione (%)	PROVVEDIMENTI CONCERNENTI IL PERMESSO				PERIODO DI VIGENZA	SCADENZA	AREA (km2)	UBICAZIONE DEL PERMESSO
		Data	Natura del provvedimento	Decorrenza	BUIG				
<b>GRATTASASSO</b>	PO VALLEY OPERATIONS PTY (100) (r.u.)	25/1/2011	Conferimento	25/1/2011	LV - 2	1° periodo	10/12/2018	34,09	EMILIA ROMAGNA (34,09)
		8/11/2013	Differimento termine inizio lavori	24/6/2013	LVII - 11				
		8/11/2013	Sospensione decorso temporale	24/6/2013	LVII - 11				
		17/12/2014	Sospensione decorso temporale	8/5/2014	LVIII - 12				

Nota: Sospeso dal 23 giugno 2013 al 7 maggio 2014.  
Presentata istanza di sospensione del decorso temporale pubblicata nel B.U.I.G. Anno LVIII - N. 5.

**2112**

CODICE E DENOMINAZIONE DEL PERMESSO	TITOLARI DEL PERMESSO e relative quote di partecipazione (%)	PROVVEDIMENTI CONCERNENTI IL PERMESSO				PERIODO DI VIGENZA	SCADENZA	AREA (km2)	UBICAZIONE DEL PERMESSO
		Data	Natura del provvedimento	Decorrenza	BUIG				
<b>CADELBOSCO DI SOPRA</b>	PO VALLEY OPERATIONS PTY (85) (r.u.) PETROREP ITALIANA (15)	18/2/2011	Conferimento	18/2/2011	LV - 3	1° periodo	26/11/2018	512,8	EMILIA ROMAGNA (512,8)
		6/2/2013	Trasferimento quote	10/12/2012	LVII - 2				
		30/9/2013	Sospensione decorso temporale	24/6/2013	LVII - 9				
		17/12/2014	Sospensione decorso temporale	30/3/2014	LVIII - 12				

Nota: Presentata istanza per realizzazione del pozzo esplorativo «ZINI 1» pubblicata nel B.U.I.G. Anno LVI - N. 3.

**ELENCO DEI PERMESSI DI RICERCA ACCORDATI NELLA TERRAFERMA - Aggiornamento 31/marzo/2015**

**2113**

CODICE E DENOMINAZIONE DEL PERMESSO	TITOLARI DEL PERMESSO e relative quote di partecipazione (%)	PROVVEDIMENTI CONCERNENTI IL PERMESSO				PERIODO DI VIGENZA	SCADENZA	AREA (km2)	UBICAZIONE DEL PERMESSO
		Data	Natura del provvedimento	Decorrenza	BUIG				
<b>CALCIO</b>	PENGAS ITALIANA (100) (r.u.)	7/3/2011	Conferimento	7/3/2011	LV - 4	1° periodo	07/03/2017	539,4	LOMBARDIA (539,4)

**2114**

CODICE E DENOMINAZIONE DEL PERMESSO	TITOLARI DEL PERMESSO e relative quote di partecipazione (%)	PROVVEDIMENTI CONCERNENTI IL PERMESSO				PERIODO DI VIGENZA	SCADENZA	AREA (km2)	UBICAZIONE DEL PERMESSO
		Data	Natura del provvedimento	Decorrenza	BUIG				
<b>PORTOMAGGIORE</b>	ENEL LONGANESI DEVELOPMENTS (100) (r.u.)	18/3/2011	Conferimento	18/3/2011	LV - 4	1° periodo	18/03/2017	378,5	EMILIA ROMAGNA (378,5)
Nota: Presentata istanza di sospensione del decorso temporale pubblicata nel B.U.I.G. Anno LVIII - N. 7.		29/7/2013	Cambio intestazione quota	15/7/2011	LVII - 8				
		11/10/2013	Cambio intestazione quota	11/9/2013	LVII - 10				

**2115**

CODICE E DENOMINAZIONE DEL PERMESSO	TITOLARI DEL PERMESSO e relative quote di partecipazione (%)	PROVVEDIMENTI CONCERNENTI IL PERMESSO				PERIODO DI VIGENZA	SCADENZA	AREA (km2)	UBICAZIONE DEL PERMESSO
		Data	Natura del provvedimento	Decorrenza	BUIG				
<b>COLFELICE</b>	PENTEX ITALIA (75) (r.u.)	23/3/2011	Conferimento	23/3/2011	LV - 4	1° periodo	23/03/2017	623,33	LAZIO (623,33)
	MGO (25)	10/10/2013	Trasferimento quota	17/2/2012	LVII - 10				

**2116**

CODICE E DENOMINAZIONE DEL PERMESSO	TITOLARI DEL PERMESSO e relative quote di partecipazione (%)	PROVVEDIMENTI CONCERNENTI IL PERMESSO				PERIODO DI VIGENZA	SCADENZA	AREA (km2)	UBICAZIONE DEL PERMESSO
		Data	Natura del provvedimento	Decorrenza	BUIG				
<b>CASONI</b>	INDEPENDENT ENERGY SOLUTIONS (100) (r.u.)	24/3/2011	Conferimento	24/3/2011	LV - 4	1° periodo	24/03/2017	142,5	TOSCANA (142,5)
Nota: Presentata istanza di sospensione del decorso temporale e di unificazione del programma lavori con il permesso di ricerca «FIUME BRUNA» pubblicata nel B.U.I.G. Anno									

**2117**

CODICE E DENOMINAZIONE DEL PERMESSO	TITOLARI DEL PERMESSO e relative quote di partecipazione (%)	PROVVEDIMENTI CONCERNENTI IL PERMESSO				PERIODO DI VIGENZA	SCADENZA	AREA (km2)	UBICAZIONE DEL PERMESSO
		Data	Natura del provvedimento	Decorrenza	BUIG				
<b>BOSCO</b>	CO.I.ME.PA (100) (r.u.)	3/6/2011	Conferimento	3/6/2011	LV - 7	1° periodo	03/06/2017	9,85	EMILIA ROMAGNA (9,85)
		20/3/2015	Rigetto istanza di sospensione decorso temporale	20/3/2015	LIX - 3				

**2118**

CODICE E DENOMINAZIONE DEL PERMESSO	TITOLARI DEL PERMESSO e relative quote di partecipazione (%)	PROVVEDIMENTI CONCERNENTI IL PERMESSO				PERIODO DI VIGENZA	SCADENZA	AREA (km2)	UBICAZIONE DEL PERMESSO
		Data	Natura del provvedimento	Decorrenza	BUIG				
<b>DARDAGNOLA</b>	CO.I.ME.PA (100) (r.u.)	13/6/2011	Conferimento	13/6/2011	LV - 7	1° periodo	13/06/2017	24,65	EMILIA ROMAGNA (24,65)
		20/3/2015	Rigetto istanza di sospensione decorso temporale	20/3/2015	LIX - 3				

**ELENCO DEI PERMESSI DI RICERCA ACCORDATI NELLA TERRAFERMA - Aggiornamento 31/marzo/2015**

**2119**

CODICE E DENOMINAZIONE DEL PERMESSO	TITOLARI DEL PERMESSO e relative quote di partecipazione (%)	PROVVEDIMENTI CONCERNENTI IL PERMESSO				PERIODO DI VIGENZA	SCADENZA	AREA (km2)	UBICAZIONE DEL PERMESSO
		Data	Natura del provvedimento	Decorrenza	BUIG				
<b>FAENZA</b>	GAS PLUS ITALIANA (100) (r.u.)	30/6/2011	Conferimento	30/6/2011	LV - 7	1° periodo	30/06/2017	246	EMILIA ROMAGNA (246)
		1/3/2013	Cambio intestazione quota	1/3/2013	LVII - 3				

**2120**

CODICE E DENOMINAZIONE DEL PERMESSO	TITOLARI DEL PERMESSO e relative quote di partecipazione (%)	PROVVEDIMENTI CONCERNENTI IL PERMESSO				PERIODO DI VIGENZA	SCADENZA	AREA (km2)	UBICAZIONE DEL PERMESSO
		Data	Natura del provvedimento	Decorrenza	BUIG				
<b>ELEONORA</b>	SARAS (100) (r.u.)	18/12/2009	Conferimento	18/12/2009	-	1° periodo	18/12/2015	443	SARDEGNA (443)

Nota: In Sardegna, per la sola terraferma, in virtù dello statuto speciale della regione, la competenza normativa e amministrativa è completamente autonoma. I dati riportati sono forniti dal competente ufficio regionale.

Presentata istanza per la modifica del programma lavori e per l'autorizzazione alla realizzazione del pozzo esplorativo pubblicata nel B.U.I.G Anno LV N. 9.

**2121**

CODICE E DENOMINAZIONE DEL PERMESSO	TITOLARI DEL PERMESSO e relative quote di partecipazione (%)	PROVVEDIMENTI CONCERNENTI IL PERMESSO				PERIODO DI VIGENZA	SCADENZA	AREA (km2)	UBICAZIONE DEL PERMESSO
		Data	Natura del provvedimento	Decorrenza	BUIG				
<b>CASTELVERDE</b>	COMPAGNIA GENERALE IDROCARBURI (100) (r.u.)	7/6/2012	Conferimento	7/6/2012	LVI - 6	1° periodo	07/06/2018	542,3	LOMBARDIA (450,43) EMILIA ROMAGNA (91,87)
		29/7/2013	Cambio intestazione quota	15/7/2011	LVII - 8				

**2122**

CODICE E DENOMINAZIONE DEL PERMESSO	TITOLARI DEL PERMESSO e relative quote di partecipazione (%)	PROVVEDIMENTI CONCERNENTI IL PERMESSO				PERIODO DI VIGENZA	SCADENZA	AREA (km2)	UBICAZIONE DEL PERMESSO
		Data	Natura del provvedimento	Decorrenza	BUIG				
<b>MONTOTTONE</b>	MAC OIL (100) (r.u.)	9/7/2012	Conferimento	9/7/2012	LVI - 7	1° periodo	09/07/2018	439,6	MARCHE (439,6)

**2123**

CODICE E DENOMINAZIONE DEL PERMESSO	TITOLARI DEL PERMESSO e relative quote di partecipazione (%)	PROVVEDIMENTI CONCERNENTI IL PERMESSO				PERIODO DI VIGENZA	SCADENZA	AREA (km2)	UBICAZIONE DEL PERMESSO
		Data	Natura del provvedimento	Decorrenza	BUIG				
<b>BOSCONERO</b>	ENEL LONGANESI DEVELOPMENTS (100) (r.u.)	15/3/2013	Conferimento	15/3/2013	LVII - 3	1° periodo	15/03/2019	736,6	PIEMONTE (736,6)

**2124**

CODICE E DENOMINAZIONE DEL PERMESSO	TITOLARI DEL PERMESSO e relative quote di partecipazione (%)	PROVVEDIMENTI CONCERNENTI IL PERMESSO				PERIODO DI VIGENZA	SCADENZA	AREA (km2)	UBICAZIONE DEL PERMESSO
		Data	Natura del provvedimento	Decorrenza	BUIG				
<b>TOZZONA</b>	PO VALLEY OPERATIONS PTY (100) (r.u.)	22/5/2013	Conferimento	22/5/2013	LVII - 5	1° periodo	22/05/2019	90,88	EMILIA ROMAGNA (90,88)



**ELENCO DEI PERMESSI DI RICERCA ACCORDATI NELLA TERRAFERMA - Aggiornamento 31/marzo/2015**

**2125**

CODICE E DENOMINAZIONE DEL PERMESSO	TITOLARI DEL PERMESSO e relative quote di partecipazione (%)	PROVVEDIMENTI CONCERNENTI IL PERMESSO				PERIODO DI VIGENZA	SCADENZA	AREA (km2)	UBICAZIONE DEL PERMESSO
		Data	Natura del provvedimento	Decorrenza	BUIG				
<b>MELZO</b>	MAC OIL (100) (r.u.)	12/6/2013	Conferimento	12/6/2013	LVII - 6	1° periodo	12/06/2019	182,8	LOMBARDIA (182,8)

**2126**

CODICE E DENOMINAZIONE DEL PERMESSO	TITOLARI DEL PERMESSO e relative quote di partecipazione (%)	PROVVEDIMENTI CONCERNENTI IL PERMESSO				PERIODO DI VIGENZA	SCADENZA	AREA (km2)	UBICAZIONE DEL PERMESSO
		Data	Natura del provvedimento	Decorrenza	BUIG				
<b>COLLE DEI NIDI</b>	GAS PLUS ITALIANA (65) (r.u.) CANOEL ITALIA (25) PETROREP ITALIANA (10)	12/7/2013	Conferimento	12/7/2013	LVII - 7	1° periodo	12/07/2019	83,19	ABRUZZO (82,84)  MARCHE (0,35)

**2127**

CODICE E DENOMINAZIONE DEL PERMESSO	TITOLARI DEL PERMESSO e relative quote di partecipazione (%)	PROVVEDIMENTI CONCERNENTI IL PERMESSO				PERIODO DI VIGENZA	SCADENZA	AREA (km2)	UBICAZIONE DEL PERMESSO
		Data	Natura del provvedimento	Decorrenza	BUIG				
<b>MASSERIA MONTAROZZO</b>	CYGAM ENERGY ITALIA (100) (r.u.)	11/10/2013	Conferimento	11/10/2013	LVII - 10	1° periodo	11/10/2019	154,6	PUGLIA (154,6)

**2128**

CODICE E DENOMINAZIONE DEL PERMESSO	TITOLARI DEL PERMESSO e relative quote di partecipazione (%)	PROVVEDIMENTI CONCERNENTI IL PERMESSO				PERIODO DI VIGENZA	SCADENZA	AREA (km2)	UBICAZIONE DEL PERMESSO
		Data	Natura del provvedimento	Decorrenza	BUIG				
<b>COLLE DELLA GUARDIA</b>	CYGAM ENERGY ITALIA (50) (r.u.) MGO (50)	8/11/2013	Conferimento	8/11/2013	LVII - 11	1° periodo	08/11/2019	83,87	MOLISE (83,87)

**2129**

CODICE E DENOMINAZIONE DEL PERMESSO	TITOLARI DEL PERMESSO e relative quote di partecipazione (%)	PROVVEDIMENTI CONCERNENTI IL PERMESSO				PERIODO DI VIGENZA	SCADENZA	AREA (km2)	UBICAZIONE DEL PERMESSO
		Data	Natura del provvedimento	Decorrenza	BUIG				
<b>S. MARIA GORETTI</b>	APENNINE ENERGY (100) (r.u.)	18/12/2013	Conferimento	18/12/2013	LVII - 12	1° periodo	18/12/2019	101,3	MARCHE (101,3)

Nota: Presentata istanza di variazione del programma dei lavori pubblicata nel B.U.I.G. Anno LVIII - N. 5.

**2130**

CODICE E DENOMINAZIONE DEL PERMESSO	TITOLARI DEL PERMESSO e relative quote di partecipazione (%)	PROVVEDIMENTI CONCERNENTI IL PERMESSO				PERIODO DI VIGENZA	SCADENZA	AREA (km2)	UBICAZIONE DEL PERMESSO
		Data	Natura del provvedimento	Decorrenza	BUIG				
<b>CASCINA ALBERTO</b>	NORTHERN PETROLEUM (UK) LTD (100) (r.u.)	14/7/2014	Conferimento	14/7/2014	LVIII - 7	1° periodo	14/07/2020	462,14	PIEMONTE (454,49)  LOMBARDIA (7,65)

**ELENCO DEI PERMESSI DI RICERCA ACCORDATI NELLA TERRAFERMA - Aggiornamento 31/marzo/2015**

**2131**

CODICE E DENOMINAZIONE DEL PERMESSO	TITOLARI DEL PERMESSO e relative quote di partecipazione (%)	PROVVEDIMENTI CONCERNENTI IL PERMESSO				PERIODO DI VIGENZA	SCADENZA	AREA (km2)	UBICAZIONE DEL PERMESSO
		Data	Natura del provvedimento	Decorrenza	BUIG				
<b>CASCINA GRAZIOSA</b>	ENEL LONGANESI DEVELOPMENTS (100) (r.u.)	21/7/2014	Conferimento	21/7/2014	LVIII - 7	1° periodo	21/07/2020	592,5	PIEMONTE (379,2) LOMBARDIA (213,3)

**2133**

CODICE E DENOMINAZIONE DEL PERMESSO	TITOLARI DEL PERMESSO e relative quote di partecipazione (%)	PROVVEDIMENTI CONCERNENTI IL PERMESSO				PERIODO DI VIGENZA	SCADENZA	AREA (km2)	UBICAZIONE DEL PERMESSO
		Data	Natura del provvedimento	Decorrenza	BUIG				
<b>SCARPIZZOLO</b>	CYGAM ENERGY ITALIA (100) (r.u.)	18/9/2014	Conferimento	18/9/2014	LVIII - 9	1° periodo	18/09/2020	110,9	LOMBARDIA (110,9)

## PERMESSI DI RICERCA ACCORDATI IN SICILIA

Legge Regionale 20 marzo 1950 n.30 e successive modificazioni

In Sicilia sono vigenti n. 5 PERMESSI DI RICERCA per complessivi 3711,93 Km<sup>2</sup>

Regione	Numero permessi	Superficie (Km <sup>2</sup> )
SICILIA	5	3.711,93

Nota:  
In Sicilia, per la sola terraferma, in virtù dello statuto speciale della regione, la competenza normativa e amministrativa è completamente autonoma. I dati riportati sono forniti dal competente ufficio regionale.

**ELENCO DEI PERMESSI DI RICERCA ACCORDATI IN SICILIA - Aggiornamento 31/marzo/2015**

**302**

CODICE E DENOMINAZIONE DEL PERMESSO	TITOLARI DEL PERMESSO e relative quote di partecipazione (%)	PROVVEDIMENTI CONCERNENTI IL PERMESSO				PERIODO DI VIGENZA	SCADENZA	AREA (km2)	UBICAZIONE DEL PERMESSO
		Data	Natura del provvedimento	Decorrenza	BUIG				
<b>FIUME TELLARO</b> Nota: Sospeso.	PANTHER EUREKA (100) (r.u.)					1° periodo	29/07/2010	741,2	SICILIA (741,2)

**303**

CODICE E DENOMINAZIONE DEL PERMESSO	TITOLARI DEL PERMESSO e relative quote di partecipazione (%)	PROVVEDIMENTI CONCERNENTI IL PERMESSO				PERIODO DI VIGENZA	SCADENZA	AREA (km2)	UBICAZIONE DEL PERMESSO
		Data	Natura del provvedimento	Decorrenza	BUIG				
<b>PATERNO'</b> Nota: Sospeso.	EDISON (100) (r.u.)					1° periodo	30/03/2012	734,8	SICILIA (734,8)

**304**

CODICE E DENOMINAZIONE DEL PERMESSO	TITOLARI DEL PERMESSO e relative quote di partecipazione (%)	PROVVEDIMENTI CONCERNENTI IL PERMESSO				PERIODO DI VIGENZA	SCADENZA	AREA (km2)	UBICAZIONE DEL PERMESSO
		Data	Natura del provvedimento	Decorrenza	BUIG				
<b>PASSO DI PIAZZA</b>	ENI MEDITERRANEA IDROCARBURI (100) (r.u.)					1° periodo	29/04/2015	804,87	SICILIA (804,87)

**305**

CODICE E DENOMINAZIONE DEL PERMESSO	TITOLARI DEL PERMESSO e relative quote di partecipazione (%)	PROVVEDIMENTI CONCERNENTI IL PERMESSO				PERIODO DI VIGENZA	SCADENZA	AREA (km2)	UBICAZIONE DEL PERMESSO
		Data	Natura del provvedimento	Decorrenza	BUIG				
<b>FRIDDANI</b> Nota: ex Morgantina.	ENI MEDITERRANEA IDROCARBURI (100) (r.u.)					1° periodo	29/04/2015	691,56	SICILIA (691,56)

**306**

CODICE E DENOMINAZIONE DEL PERMESSO	TITOLARI DEL PERMESSO e relative quote di partecipazione (%)	PROVVEDIMENTI CONCERNENTI IL PERMESSO				PERIODO DI VIGENZA	SCADENZA	AREA (km2)	UBICAZIONE DEL PERMESSO
		Data	Natura del provvedimento	Decorrenza	BUIG				
<b>MONTEMAGGIORE BELSITO</b>	ENI MEDITERRANEA IDROCARBURI (100) (r.u.)					1° periodo	22/12/2017	739,5	SICILIA (739,5)

## ELENCO DEI PERMESSI DI RICERCA ACCORDATI NEL SOTTOFONDO MARINO - Aggiornamento 31/marzo/2015

### PERMESSI DI RICERCA ACCORDATI NEL SOTTOFONDO MARINO

Leggi 11 gennaio 1957, n. 6, 21 luglio 1967, n. 613 e successive modificazioni, 9 gennaio 1991, n. 9 e Decreto Legislativo 25 novembre 1996, n. 625

Nel sottofondo marino sono vigenti n. 23 PERMESSI DI RICERCA per complessivi 7736,96 Km<sup>2</sup>

Zona marina	Numero permessi	Superficie (Km <sup>2</sup> )
ZONA A	9	1.889,24
ZONA B	6	1.767,23
ZONA C	5	1.092,85
ZONA D	3	415,53
ZONA F	3	1.116,74
ZONA G	3	1.455,37

Nota:  
Nella tabella i titoli afferenti a due o più zone sono conteggiati più volte, una per ciascuna zona mentre a ciascuna zona viene attribuita la parte di area del titolo minerario ad essa afferente.

ELENCO DEI PERMESSI DI RICERCA ACCORDATI NEL SOTTOFONDO MARINO - Aggiornamento 31/marzo/2015

549

CODICE E DENOMINAZIONE DEL PERMESSO	TITOLARI DEL PERMESSO e relative quote di partecipazione (%)	PROVVEDIMENTI CONCERNENTI IL PERMESSO				PERIODO DI VIGENZA	SCADENZA	AREA (km2)	UBICAZIONE DEL PERMESSO
		Data	Natura del provvedimento	Decorrenza	BUIG				
<b>A.R 78.RC</b> Nota: Sospeso.	ENI (90) (r.u.) EDISON (10)	16/4/1987	Conferimento	16/4/1987	XXXI - 6	2ª proroga	19/12/2003	100,02	ZONA A (100,02)
		14/9/1988	Trasferimento quota	14/9/1988	XXXII - 10				
		11/4/1991	Trasferimento quota e nomina r.u.	5/12/1990	XXXV - 6				
		12/3/1992	Trasferimento quota	29/7/1991	XXXVI - 4				
		4/8/1993	Cambio intestazione quota	23/4/1992	XXXVII - 10				
		13/12/1993	Proroga	16/4/1993	XXXVIII - 1				
		6/6/1996	Proroga	16/4/1996	XL - 7				
		13/2/1998	Cambio intestazione quota	1/1/1998	XLII - 3				
		23/11/1998	Cambio intestazione quota	29/6/1998	XLII - 12				
		22/1/1999	Sospensione decorrenza vigenza	16/4/1996	XLIII - 2				
		8/3/1999	Rettifica	16/4/1996	XLIII - 4				
		15/9/1999	Cambio intestazione quota	1/7/1999	XLIII - 10				
		14/3/2002	Sospensione decorso temporale	3/12/1999	XLVI - 4				
		14/3/2002	Determinazione data scadenza sospensione vigenza	14/3/2002	XLVI - 4				
		12/2/2004	Intestazione quota	1/12/2003	XLVIII - 3				

566

CODICE E DENOMINAZIONE DEL PERMESSO	TITOLARI DEL PERMESSO e relative quote di partecipazione (%)	PROVVEDIMENTI CONCERNENTI IL PERMESSO				PERIODO DI VIGENZA	SCADENZA	AREA (km2)	UBICAZIONE DEL PERMESSO
		Data	Natura del provvedimento	Decorrenza	BUIG				
<b>A.R 80.AG</b> Nota: Sospeso.	ENI (100) (r.u.)	17/4/1990	Conferimento	17/4/1990	XXXIV - 5	1ª proroga	03/12/2002	268,88	ZONA A (268,88)
		30/5/1996	Proroga	17/4/1996	XL - 6				
		13/2/1998	Cambio intestazione	1/1/1998	XLII - 3				
		25/2/1999	Sospensione decorrenza vigenza	17/4/1996	XLIII - 4				
		14/3/2002	Sospensione decorso temporale	3/12/1999	XLVI - 4				
		14/3/2002	Determinazione data scadenza sospensione vigenza	14/3/2002	XLVI - 4				

570

CODICE E DENOMINAZIONE DEL PERMESSO	TITOLARI DEL PERMESSO e relative quote di partecipazione (%)	PROVVEDIMENTI CONCERNENTI IL PERMESSO				PERIODO DI VIGENZA	SCADENZA	AREA (km2)	UBICAZIONE DEL PERMESSO
		Data	Natura del provvedimento	Decorrenza	BUIG				
<b>A.R 81.FR</b> Nota: Sospeso.	ENI (85) (r.u.) ROCKHOPPER ITALIA (15)	11/9/1990	Conferimento	11/9/1990	XXXIV - 10	1ª proroga	11/09/1999	101,76	ZONA A (101,76)
		21/9/1992	Trasferimento quota e nomina r.u.	23/6/1992	XXXVI - 10				
		14/6/1996	Trasferimento quota	1/1/1996	XL - 7				
		14/6/1996	Cambio intestazione quota	23/1/1996	XL - 7				
		21/10/1996	Proroga	11/9/1996	XL - 11				
		13/2/1998	Cambio intestazione quota	1/1/1998	XLII - 3				
		25/2/1999	Sospensione decorrenza vigenza	11/9/1996	XLIII - 4				
		5/4/2002	Trasferimento quota	29/11/2001	XLVI - 12				
		30/6/2005	Trasferimento quota	26/4/2005	XLIX - 7				
		16/4/2008	Cambio intestazione quota	12/2/2008	LII - 5				
		23/2/2015	Modifica denominazione sociale	3/12/2014	LIX - 2				

**ELENCO DEI PERMESSI DI RICERCA ACCORDATI NEL SOTTOFONDO MARINO - Aggiornamento 31/marzo/2015**

**625**

CODICE E DENOMINAZIONE DEL PERMESSO	TITOLARI DEL PERMESSO e relative quote di partecipazione (%)	PROVVEDIMENTI CONCERNENTI IL PERMESSO				PERIODO DI VIGENZA	SCADENZA	AREA (km2)	UBICAZIONE DEL PERMESSO
		Data	Natura del provvedimento	Decorrenza	BUIG				
<b>A.R 87.AG</b> Nota: Sospeso.	ENI (100) (r.u.)	1/12/1995	Conferimento	1/12/1995	XL - 1	1° periodo	04/12/2005	279,45	ZONA A (279,45)
		13/2/1998	Cambio intestazione	1/1/1998	XLII - 3				
		11/2/1999	Sospensione decorso temporale	1/12/1995	XLIII - 3				
		14/3/2002	Sospensione decorso temporale	3/12/1999	XLVI - 4				
		14/3/2002	Determinazione data scadenza sospensione vigenza	14/3/2002	XLVI - 4				

**638**

CODICE E DENOMINAZIONE DEL PERMESSO	TITOLARI DEL PERMESSO e relative quote di partecipazione (%)	PROVVEDIMENTI CONCERNENTI IL PERMESSO				PERIODO DI VIGENZA	SCADENZA	AREA (km2)	UBICAZIONE DEL PERMESSO
		Data	Natura del provvedimento	Decorrenza	BUIG				
<b>A.R 91.EA</b> Nota: Sospeso.	ENI (100) (r.u.)	1/8/1997	Attribuzione	1/1/1997	XLI - 10	1° periodo	03/12/2005	136,17	ZONA A (136,17)
		11/2/1999	Sospensione decorso temporale	1/1/1997	XLIII - 3				
		14/3/2002	Sospensione decorso temporale	3/12/1999	XLVI - 4				
		14/3/2002	Determinazione data scadenza sospensione vigenza	14/3/2002	XLVI - 4				

**639**

CODICE E DENOMINAZIONE DEL PERMESSO	TITOLARI DEL PERMESSO e relative quote di partecipazione (%)	PROVVEDIMENTI CONCERNENTI IL PERMESSO				PERIODO DI VIGENZA	SCADENZA	AREA (km2)	UBICAZIONE DEL PERMESSO
		Data	Natura del provvedimento	Decorrenza	BUIG				
<b>A.R 92.EA</b> Nota: Sospeso.	ENI (100) (r.u.)	10/9/1997	Attribuzione	1/1/1997	XLI - 10	1° periodo	03/12/2005	214,2	ZONA A (214,2)
		12/2/1999	Sospensione decorso temporale	1/1/1997	XLIII - 3				
		14/3/2002	Sospensione decorso temporale	3/12/1999	XLVI - 4				
		14/3/2002	Determinazione data scadenza sospensione vigenza	14/3/2002	XLVI - 4				

**640**

CODICE E DENOMINAZIONE DEL PERMESSO	TITOLARI DEL PERMESSO e relative quote di partecipazione (%)	PROVVEDIMENTI CONCERNENTI IL PERMESSO				PERIODO DI VIGENZA	SCADENZA	AREA (km2)	UBICAZIONE DEL PERMESSO
		Data	Natura del provvedimento	Decorrenza	BUIG				
<b>A.R 93.EA</b> Nota: Sospeso.	ENI (100) (r.u.)	10/9/1997	Attribuzione	1/1/1997	XLI - 10	1° periodo	03/12/2005	157,16	ZONA A (157,16)
		12/2/1999	Sospensione decorso temporale	1/1/1997	XLIII - 3				
		14/3/2002	Sospensione decorso temporale	3/12/1999	XLVI - 4				
		14/3/2002	Determinazione data scadenza sospensione vigenza	14/3/2002	XLVI - 4				

**ELENCO DEI PERMESSI DI RICERCA ACCORDATI NEL SOTTOFONDO MARINO - Aggiornamento 31/marzo/2015**

**656**

CODICE E DENOMINAZIONE DEL PERMESSO	TITOLARI DEL PERMESSO e relative quote di partecipazione (%)	PROVVEDIMENTI CONCERNENTI IL PERMESSO				PERIODO DI VIGENZA	SCADENZA	AREA (km2)	UBICAZIONE DEL PERMESSO
		Data	Natura del provvedimento	Decorrenza	BUIG				
<b>G.R 14.AG</b> Nota: Sospeso dal 22 giugno 2010 al 31 dicembre 2012. Sospeso dal 19 marzo 2014 al 19 marzo 2016.	ENI (60) (r.u.) EDISON (40)	8/11/1999	Conferimento	8/11/1999	XLIII - 12	2ª proroga	21/05/2016	408,78	ZONA G (404,28) ZONA C (4,5)
		23/4/2001	Trasferimento quote	24/1/2001	XLV - 5				
		25/3/2002	Trasferimento quota	27/9/2001	XLVI - 4				
		25/3/2002	Trasferimento quota	2/1/2002	XLVI - 4				
		19/9/2003	Approvazione programma lavori unitario	19/9/2003	XLVII - 10				
		12/2/2004	Intestazione quota	1/12/2003	XLVIII - 3				
		30/6/2005	Cambio intestazione quota	1/12/2004	XLIX - 7				
		2/11/2005	Approvazione programma lavori unitario	2/11/2005	XLIX - 12				
		2/11/2005	Proroga e riduzione	8/11/2005	XLIX - 12				
		27/1/2006	Trasferimento quota e nomina r.u.	25/10/2005	L - 2				
		12/11/2008	Proroga e riduzione	8/11/2008	LII - 12				
		25/2/2011	Sospensione decorso temporale	25/2/2011	LV - 3				
		5/8/2014	Sospensione decorso temporale	5/8/2014	LVIII - 8				

**657**

CODICE E DENOMINAZIONE DEL PERMESSO	TITOLARI DEL PERMESSO e relative quote di partecipazione (%)	PROVVEDIMENTI CONCERNENTI IL PERMESSO				PERIODO DI VIGENZA	SCADENZA	AREA (km2)	UBICAZIONE DEL PERMESSO
		Data	Natura del provvedimento	Decorrenza	BUIG				
<b>G.R 13.AG</b> Nota: Sospeso dal 22 giugno 2010 al 31 dicembre 2012. Sospeso dal 19 marzo 2014 al 19 marzo 2016.	ENI (60) (r.u.) EDISON (40)	9/11/1999	Conferimento	9/11/1999	XLIII - 12	2ª proroga	22/05/2016	423,09	ZONA G (393,9) ZONA C (29,19)
		20/4/2001	Trasferimento quote	24/1/2001	XLV - 5				
		25/3/2002	Trasferimento quota	27/9/2001	XLVI - 4				
		25/3/2002	Trasferimento quota	2/1/2002	XLVI - 4				
		19/9/2003	Approvazione programma lavori unitario	19/9/2003	XLVII - 10				
		12/2/2004	Intestazione quota	1/12/2003	XLVIII - 3				
		30/6/2005	Cambio intestazione quota	1/12/2004	XLIX - 7				
		31/10/2005	Approvazione programma lavori unitario	31/10/2005	XLIX - 12				
		31/10/2005	Proroga e riduzione	9/11/2005	XLIX - 12				
		30/1/2006	Trasferimento quota e nomina r.u.	25/10/2005	L - 2				
		12/11/2008	Proroga e riduzione	9/11/2008	LII - 12				
		25/2/2011	Sospensione decorso temporale	25/2/2011	LV - 3				
		5/8/2014	Sospensione decorso temporale	5/8/2014	LVIII - 8				

**667**

CODICE E DENOMINAZIONE DEL PERMESSO	TITOLARI DEL PERMESSO e relative quote di partecipazione (%)	PROVVEDIMENTI CONCERNENTI IL PERMESSO				PERIODO DI VIGENZA	SCADENZA	AREA (km2)	UBICAZIONE DEL PERMESSO
		Data	Natura del provvedimento	Decorrenza	BUIG				
<b>G.R 15.PU</b> Nota: Sospeso.	AUDAX ENERGY (100) (r.u.)	12/11/2002	Conferimento	12/11/2002	XLVI - 12	1° periodo	12/11/2008	657,19	ZONA G (657,19)
		22/4/2003	Trasferimento	28/3/2003	XLVII - 5				
		27/10/2004	Trasferimento	30/3/2004	XLVIII - 11				
		6/8/2008	Trasferimento	28/7/2008	LII - 9				
		17/11/2008	Sospensione decorso temporale	2/7/2008	LII - 12				



**ELENCO DEI PERMESSI DI RICERCA ACCORDATI NEL SOTTOFONDO MARINO - Aggiornamento 31/marzo/2015**

**668**

CODICE E DENOMINAZIONE DEL PERMESSO	TITOLARI DEL PERMESSO e relative quote di partecipazione (%)	PROVVEDIMENTI CONCERNENTI IL PERMESSO				PERIODO DI VIGENZA	SCADENZA	AREA (km2)	UBICAZIONE DEL PERMESSO
		Data	Natura del provvedimento	Decorrenza	BUIG				
<b>C.R146.NP</b> Nota: Presentata istanza di sospensione della vigenza pubblicata nel B.U.I.G. Anno LIV - N. 6. Sospeso.	NORTHERN PETROLEUM (UK) LTD (100) (r.u.)	28/9/2004	Conferimento	28/9/2004	XLVIII - 11	1° periodo	28/09/2010	620,31	ZONA C (620,31)
		4/7/2006	Rettifica	28/9/2004	L - 8				
		27/7/2010	Sospensione decorso temporale	24/5/2010	LIV - 8				

**671**

CODICE E DENOMINAZIONE DEL PERMESSO	TITOLARI DEL PERMESSO e relative quote di partecipazione (%)	PROVVEDIMENTI CONCERNENTI IL PERMESSO				PERIODO DI VIGENZA	SCADENZA	AREA (km2)	UBICAZIONE DEL PERMESSO
		Data	Natura del provvedimento	Decorrenza	BUIG				
<b>B.R268.RG</b> Nota: Sospeso.	PETROCELTIC ITALIA (40) (r.u.) CYGAM ENERGY ITALIA (60)	24/3/2005	Conferimento	24/3/2005	XLIX - 4	1° periodo	06/12/2014	126,68	ZONA B (126,68)
		11/4/2006	Cambio intestazione	30/9/2005	L - 5				
		6/11/2006	Trasferimento quota e nomina r.u.	5/4/2006	L - 12				
		28/9/2009	Cambio intestazione quota	25/6/2009	LIII - 10				
		28/1/2010	Trasferimento r.u.	4/1/2010	LIV - 2				
		1/3/2011	Sospensione decorso temporale	16/4/2010	LV - 4				
		20/9/2011	Sospensione decorso temporale	20/9/2011	LV - 10				
		13/3/2013	Cambio intestazione quota	13/11/2012	LVII - 3				
		31/3/2014	Sospensione decorso temporale	16/4/2010	LVIII - 4				

**673**

CODICE E DENOMINAZIONE DEL PERMESSO	TITOLARI DEL PERMESSO e relative quote di partecipazione (%)	PROVVEDIMENTI CONCERNENTI IL PERMESSO				PERIODO DI VIGENZA	SCADENZA	AREA (km2)	UBICAZIONE DEL PERMESSO
		Data	Natura del provvedimento	Decorrenza	BUIG				
<b>B.R269.GC</b> Nota: Presentata istanza di concessione di coltivazione «d 30 B.C.-MD» pubblicata nel B.U.I.G. Anno LIII - N.1. Sospeso dal 5 maggio 2011 al 5 maggio 2012. Presentata istanza di sospensione del decorso temporale pubblicata nel B.U.I.G. Anno LVIII - N. 7.	ROCKHOPPER ITALIA (100) (r.u.)	5/5/2005	Conferimento	5/5/2005	XLIX - 6	1° proroga	06/05/2016	271,25	ZONA B (271,25)
		28/7/2005	Trasferimento	5/5/2005	XLIX - 8				
		16/4/2008	Intestazione	12/2/2008	LII - 5				
		7/11/2011	Sospensione decorso temporale	5/5/2011	LV - 12				
		7/11/2011	Riduzione	5/5/2011	LV - 12				
		27/4/2012	Proroga	5/5/2012	LVI - 4				
		23/2/2015	Modifica denominazione sociale	3/12/2014	LIX - 2				

**676**

CODICE E DENOMINAZIONE DEL PERMESSO	TITOLARI DEL PERMESSO e relative quote di partecipazione (%)	PROVVEDIMENTI CONCERNENTI IL PERMESSO				PERIODO DI VIGENZA	SCADENZA	AREA (km2)	UBICAZIONE DEL PERMESSO
		Data	Natura del provvedimento	Decorrenza	BUIG				
<b>C.R148.VG</b> Nota: Sospeso.	CYGAM ENERGY ITALIA (100) (r.u.)	27/11/2006	Conferimento	27/11/2006	L - 12	1° periodo	28/11/2013	336,98	ZONA C (336,98)
		25/2/2011	Sospensione decorso temporale	25/2/2011	LV - 3				
		13/3/2013	Cambio intestazione quota	13/11/2012	LVII - 3				

**ELENCO DEI PERMESSI DI RICERCA ACCORDATI NEL SOTTOFONDO MARINO - Aggiornamento 31/marzo/2015**

**680**

CODICE E DENOMINAZIONE DEL PERMESSO	TITOLARI DEL PERMESSO e relative quote di partecipazione (%)	PROVVEDIMENTI CONCERNENTI IL PERMESSO				PERIODO DI VIGENZA	SCADENZA	AREA (km2)	UBICAZIONE DEL PERMESSO
		Data	Natura del provvedimento	Decorrenza	BUIG				
<b>F.R 39.NP</b> Nota: Sospeso dal 13 gennaio 2012 al 26 settembre 2012. Sospeso dal 26 settembre 2012 al 26 dicembre 2012. Sospeso dal 26 dicembre 2012 al 26 marzo 2013. Sospeso dal 26 marzo 2013 al 26 settembre 2013. Sospeso dal 26 settembre 2013 al 26 settembre 2014.	NORTHERN PETROLEUM (UK) LTD (100) (r.u.)	21/6/2007	Conferimento	21/6/2007	LI - 7	1° periodo	09/03/2016	734,5	ZONA F (599,35) ZONA D (135,15)
		28/6/2012	Sospensione decorso temporale	13/1/2012	LVI - 7				
		15/2/2013	Sospensione decorso temporale	26/9/2012	LVII - 2				
		11/10/2013	Sospensione decorso temporale	26/12/2012	LVII - 10				
		29/5/2014	Sospensione decorso temporale	26/3/2013	LVIII - 5				
		3/9/2014	Sospensione decorso temporale	26/9/2013	LVIII - 9				

**681**

CODICE E DENOMINAZIONE DEL PERMESSO	TITOLARI DEL PERMESSO e relative quote di partecipazione (%)	PROVVEDIMENTI CONCERNENTI IL PERMESSO				PERIODO DI VIGENZA	SCADENZA	AREA (km2)	UBICAZIONE DEL PERMESSO
		Data	Natura del provvedimento	Decorrenza	BUIG				
<b>F.R 40.NP</b> Nota: Sospeso dal 13 gennaio 2012 al 26 settembre 2012. Sospeso dal 26 settembre 2012 al 26 dicembre 2012. Sospeso dal 26 dicembre 2012 al 26 marzo 2013. Sospeso dal 26 marzo 2013 al 26 settembre 2013. Sospeso dal 26 settembre 2013 al 26 settembre 2014.	NORTHERN PETROLEUM (UK) LTD (100) (r.u.)	22/6/2007	Conferimento	22/6/2007	LI - 7	1° periodo	10/03/2016	734,64	ZONA F (511,82) ZONA D (222,82)
		28/6/2012	Sospensione decorso temporale	13/1/2012	LVI - 7				
		15/2/2013	Sospensione decorso temporale	26/9/2012	LVII - 2				
		11/10/2013	Sospensione decorso temporale	26/12/2012	LVII - 10				
		29/5/2014	Sospensione decorso temporale	26/3/2013	LVIII - 5				
		3/9/2014	Sospensione decorso temporale	26/9/2014	LVIII - 9				

**2001**

CODICE E DENOMINAZIONE DEL PERMESSO	TITOLARI DEL PERMESSO e relative quote di partecipazione (%)	PROVVEDIMENTI CONCERNENTI IL PERMESSO				PERIODO DI VIGENZA	SCADENZA	AREA (km2)	UBICAZIONE DEL PERMESSO
		Data	Natura del provvedimento	Decorrenza	BUIG				
<b>B.R270.EL</b>	PETROCELTIC ITALIA (100) (r.u.)	15/6/2012	Conferimento	15/6/2012	LVI - 6	1° periodo	15/06/2018	144,5	ZONA B (144,5)

**2002**

CODICE E DENOMINAZIONE DEL PERMESSO	TITOLARI DEL PERMESSO e relative quote di partecipazione (%)	PROVVEDIMENTI CONCERNENTI IL PERMESSO				PERIODO DI VIGENZA	SCADENZA	AREA (km2)	UBICAZIONE DEL PERMESSO
		Data	Natura del provvedimento	Decorrenza	BUIG				
<b>B.R271.EL</b>	PETROCELTIC ITALIA (100) (r.u.)	15/6/2012	Conferimento	15/6/2012	LVI - 6	1° periodo	15/06/2018	327,1	ZONA B (327,1)

**2003**

CODICE E DENOMINAZIONE DEL PERMESSO	TITOLARI DEL PERMESSO e relative quote di partecipazione (%)	PROVVEDIMENTI CONCERNENTI IL PERMESSO				PERIODO DI VIGENZA	SCADENZA	AREA (km2)	UBICAZIONE DEL PERMESSO
		Data	Natura del provvedimento	Decorrenza	BUIG				
<b>A.R 94.PY</b> Nota: Presentata istanza di ripermetroazione ai sensi dell'articolo 35 del Decreto Legge 22 giugno 2012, n. 83 pubblicata nel B.U.I.G. Anno LVI - N. 12.	PO VALLEY OPERATIONS PTY (100) (r.u.)	10/7/2012	Conferimento	10/7/2012	LVI - 7	1° periodo	10/07/2018	526	ZONA A (526)
		30/7/2012	Rettifica	30/7/2012	LVI - 7				
		16/2/2015	Riperimetroazione	16/2/2015	LIX - 2				

**ELENCO DEI PERMESSI DI RICERCA ACCORDATI NEL SOTTOFONDO MARINO - Aggiornamento 31/marzo/2015**

**2004**

CODICE E DENOMINAZIONE DEL PERMESSO	TITOLARI DEL PERMESSO e relative quote di partecipazione (%)	PROVVEDIMENTI CONCERNENTI IL PERMESSO				PERIODO DI VIGENZA	SCADENZA	AREA (km2)	UBICAZIONE DEL PERMESSO
		Data	Natura del provvedimento	Decorrenza	BUIG				
<b>B.R272.EL</b>	PETROCELTIC ITALIA (100) (r.u.)	15/3/2013	Conferimento	15/3/2013	LVII - 3	1° periodo	15/03/2019	474	ZONA B (474)

**2005**

CODICE E DENOMINAZIONE DEL PERMESSO	TITOLARI DEL PERMESSO e relative quote di partecipazione (%)	PROVVEDIMENTI CONCERNENTI IL PERMESSO				PERIODO DI VIGENZA	SCADENZA	AREA (km2)	UBICAZIONE DEL PERMESSO
		Data	Natura del provvedimento	Decorrenza	BUIG				
<b>D.R 74.AP</b>	APENNINE ENERGY (100) (r.u.)	9/6/2014	Conferimento	9/6/2014	LVIII - 6	1° periodo	09/06/2020	63,13	ZONA D (57,57) ZONA F (5,56)

**2006**

CODICE E DENOMINAZIONE DEL PERMESSO	TITOLARI DEL PERMESSO e relative quote di partecipazione (%)	PROVVEDIMENTI CONCERNENTI IL PERMESSO				PERIODO DI VIGENZA	SCADENZA	AREA (km2)	UBICAZIONE DEL PERMESSO
		Data	Natura del provvedimento	Decorrenza	BUIG				
<b>B.R273.EN</b>	ENEL LONGANESI DEVELOPMENTS (100) (r.u.)	18/3/2015	Conferimento	18/3/2015	LIX - 3	1° periodo	18/03/2021	529,3	ZONA B (423,7) ZONA A (105,6)

**2132**

CODICE E DENOMINAZIONE DEL PERMESSO	TITOLARI DEL PERMESSO e relative quote di partecipazione (%)	PROVVEDIMENTI CONCERNENTI IL PERMESSO				PERIODO DI VIGENZA	SCADENZA	AREA (km2)	UBICAZIONE DEL PERMESSO
		Data	Natura del provvedimento	Decorrenza	BUIG				
<b>C.R149.NP</b>	NORTHERN PETROLEUM (UK) LTD (100) (r.u.)	15/7/2014	Conferimento	15/7/2014	LVIII - 7	1° periodo	15/07/2020	101,87	ZONA C (101,87)

## ELENCO DELLE CONCESSIONI DI COLTIVAZIONE ACCORDATE NELLA TERRAFERMA - Aggiornamento 31/marzo/2015

### CONCESSIONI DI COLTIVAZIONE ACCORDATE NELLA TERRAFERMA

Leggi 21 luglio 1967, n. 613 e successive modificazioni, 9 gennaio 1991, n. 9 e Decreto Legislativo 25 novembre 1996, n. 625

Nella terraferma sono vigenti n. 118 CONCESSIONI DI COLTIVAZIONE per complessivi 8450,62 Km<sup>q</sup>

Regione	Numero concessioni	Superficie (Km <sup>q</sup> )
ABRUZZO	8	441,29
BASILICATA	20	1.993,99
CALABRIA	3	103,21
EMILIA ROMAGNA	36	1.721,76
FRIULI VENEZIA GIULIA	1	0,99
LAZIO	1	41,14
LOMBARDIA	17	1.012,71
MARCHE	19	1.035,93
MOLISE	7	336,93
PIEMONTE	1	77,76
PUGLIA	14	1.207,92
TOSCANA	2	307,71
VENETO	1	163,33
ZONA A	1	5,95

Nota:  
Nella tabella i titoli afferenti a due o più regioni sono conteggiati più volte, una per ciascuna regione mentre a ciascuna regione viene attribuita la parte di area del titolo minerario ad essa afferente.

**ELENCO DELLE CONCESSIONI DI COLTIVAZIONE ACCORDATE NELLA TERRAFERMA - Aggiornamento 31/marzo/2015**

**703**

CODICE E DENOMINAZIONE DELLA CONCESSIONE	TITOLARI DELLA CONCESSIONE e relative quote di partecipazione (%)	PROVVEDIMENTI CONCERNENTI LA CONCESSIONE				PERIODO DI VIGENZA	SCADENZA	AREA (km2)	UBICAZIONE DELLA CONCESSIONE
		Data	Natura del provvedimento	Decorrenza	BUIG				
<b>GRECCHIA</b>	CH4 LIZZANO (100) (r.u.)	12/10/1936	Conferimento	12/10/1936	-	3 <sup>a</sup> proroga	12/10/2011	0,1627	EMILIA ROMAGNA (0,16)
		24/1/1953	Trasferimento	24/1/1953	-				
		1/8/1959	Assoggettamento L. 6/57	13/2/1957	III - 11				
		24/5/1963	Riassoggettamento R.D. 1443/27	23/8/1962	VII - 9				
		30/1/1967	Rinnovo	12/10/1966	XI - 4				
		18/3/1976	Trasferimento	18/3/1976	XX - 6				
		21/9/1987	Rinnovo	12/10/1986	XXXI - 11				
		20/6/1989	Rettifica	12/10/1986	XXXIII - 7				
		20/8/1998	Riassoggettamento L. 6/57	1/1/1997	XLII - 9				
		3/12/2008	Proroga	12/10/2006	LIII - 1				
		30/3/2015	Cambio intestazione	17/4/2014	LIX - 3				

**704**

CODICE E DENOMINAZIONE DELLA CONCESSIONE	TITOLARI DELLA CONCESSIONE e relative quote di partecipazione (%)	PROVVEDIMENTI CONCERNENTI LA CONCESSIONE				PERIODO DI VIGENZA	SCADENZA	AREA (km2)	UBICAZIONE DELLA CONCESSIONE
		Data	Natura del provvedimento	Decorrenza	BUIG				
<b>BARIGAZZO</b>	SOCIETÀ IDROELETTRICA ALTO MODENESE - S.I.A.M. (100) (r.u.)	23/11/1936	Conferimento	23/11/1936	-	3 <sup>a</sup> proroga	22/11/2011	1,4321	EMILIA ROMAGNA (1,43)
		30/12/1959	Rinnovo	23/11/1956	IV - 3				
		30/12/1959	Assoggettamento L. 6/57	13/2/1957	IV - 3				
		24/5/1963	Riassoggettamento R.D. 1443/27	23/8/1962	VII - 9				
		7/1/1977	Rinnovo	22/11/1976	XXI - 2				
		1/4/1994	Rinnovo	22/11/1991	XXXVIII - 5				
		20/8/1998	Riassoggettamento L. 6/57	1/1/1997	XLII - 9				

**706**

CODICE E DENOMINAZIONE DELLA CONCESSIONE	TITOLARI DELLA CONCESSIONE e relative quote di partecipazione (%)	PROVVEDIMENTI CONCERNENTI LA CONCESSIONE				PERIODO DI VIGENZA	SCADENZA	AREA (km2)	UBICAZIONE DELLA CONCESSIONE
		Data	Natura del provvedimento	Decorrenza	BUIG				
<b>VETTA</b> Nota: Presentata istanza di proroga pubblicata nel B.U.I.G. Anno LVII - N. 8.	SOCIETÀ IDROELETTRICA ALTO MODENESE - S.I.A.M. (100) (r.u.)	28/4/1937	Conferimento	28/4/1937	-	4 <sup>a</sup> proroga	28/04/2012	1,6179	EMILIA ROMAGNA (1,62)
		25/3/1960	Assoggettamento L. 6/57	13/2/1957	IV - 6				
		24/5/1963	Proroga	28/4/1957	VII - 9				
		24/5/1963	Riassoggettamento R.D. 1443/27	20/3/1962	VII - 9				
		11/8/1967	Rinnovo	27/4/1967	XI - 11				
		3/3/1978	Rinnovo	28/4/1977	XXII - 4				
		1/4/1994	Rinnovo	28/4/1992	XXXVIII - 5				
		20/8/1998	Riassoggettamento L. 6/57	1/1/1997	XLII - 9				

**ELENCO DELLE CONCESSIONI DI COLTIVAZIONE ACCORDATE NELLA TERRAFERMA - Aggiornamento 31/marzo/2015**

**707**

CODICE E DENOMINAZIONE DELLA CONCESSIONE	TITOLARI DELLA CONCESSIONE e relative quote di partecipazione (%)	PROVVEDIMENTI CONCERNENTI LA CONCESSIONE				PERIODO DI VIGENZA	SCADENZA	AREA (km2)	UBICAZIONE DELLA CONCESSIONE
		Data	Natura del provvedimento	Decorrenza	BUIG				
<b>SALGASTRI</b> Nota: Presentata istanza di proroga pubblicata nel B.U.I.G. Anno LVII - N. 11.	LAZZI GAS (100) (r.u.)	24/10/1938	Conferimento	24/10/1938	-	4ª proroga	24/10/2013	11,45	EMILIA ROMAGNA (11,45)
		8/10/1943	Ampliamento	8/10/1943	-				
		6/6/1960	Assoggettamento L. 6/57	13/2/1957	IV - 8				
		6/6/1960	Trasferimento	6/6/1960	IV - 8				
		23/10/1961	Riduzione	23/10/1961	VI - 5				
		31/7/1962	Riduzione	31/7/1962	VII - 1				
		24/5/1963	Riassoggettamento R.D. 1443/27	23/8/1962	VII - 9				
		5/12/1968	Rinnovo	24/10/1968	XIII - 6				
		1/4/1994	Rinnovo	24/10/1983	XXXVIII - 5				
		1/4/1994	Cambio intestazione	28/11/1990	XXXVIII - 5				
		20/8/1998	Riassoggettamento L. 6/57	1/1/1997	XLII - 9				
		11/9/2006	Proroga	24/10/2003	L - 10				
		27/4/2011	Proroga	24/10/2008	LV - 5				

**709**

CODICE E DENOMINAZIONE DELLA CONCESSIONE	TITOLARI DELLA CONCESSIONE e relative quote di partecipazione (%)	PROVVEDIMENTI CONCERNENTI LA CONCESSIONE				PERIODO DI VIGENZA	SCADENZA	AREA (km2)	UBICAZIONE DELLA CONCESSIONE
		Data	Natura del provvedimento	Decorrenza	BUIG				
<b>TRIGNANO</b> Nota: Presentata istanza di proroga pubblicata nel B.U.I.G. Anno LVII - N. 5.	SOCIETÀ MINERARIA FANANESE - SO.MI.FA. (100) (r.u.)	18/3/1955	Conferimento	18/3/1955	-	6ª proroga	19/03/2015	0,67	EMILIA ROMAGNA (0,67)
		30/12/1959	Assoggettamento L. 6/57	13/2/1957	IV - 3				
		24/5/1963	Riassoggettamento R.D. 1443/27	23/8/1962	VII - 9				
		22/4/1971	Rinnovo	18/3/1970	XV - 8				
		23/3/1981	Rinnovo	18/3/1980	XXV - 4				
		11/11/1986	Trasferimento titolarità	11/11/1986	XXX - 12				
		1/4/1994	Rinnovo	19/3/1990	XXXVIII - 5				
		31/1/1996	Rinnovo	19/3/1995	XL - 2				
		20/8/1998	Riassoggettamento L. 6/57	1/1/1997	XLII - 9				
		25/6/2007	Proroga	19/3/2005	LI - 7				
		5/2/2009	Trasferimento	13/8/2008	LIII - 3				
		20/6/2011	Proroga	19/3/2010	LV - 7				

**711**

CODICE E DENOMINAZIONE DELLA CONCESSIONE	TITOLARI DELLA CONCESSIONE e relative quote di partecipazione (%)	PROVVEDIMENTI CONCERNENTI LA CONCESSIONE				PERIODO DI VIGENZA	SCADENZA	AREA (km2)	UBICAZIONE DELLA CONCESSIONE
		Data	Natura del provvedimento	Decorrenza	BUIG				
<b>POZZA</b> Nota: Presentata istanza di proroga pubblicata nel B.U.I.G. Anno LVIII - N. 9.	CH4 LIZZANO (100) (r.u.)	30/12/1959	Assoggettamento R.D. 1443/27	30/12/1959	VII - 9	2ª proroga	30/12/2014	3,09	EMILIA ROMAGNA (3,09)
		30/12/1959	Conferimento	30/12/1959	IV - 6				
		18/3/1976	Trasferimento titolarità	18/3/1976	XX - 7				
		1/8/1980	Rinnovo	30/12/1979	XXIV - 9				
		20/8/1998	Riassoggettamento L. 6/57	1/1/1997	XLII - 9				
		25/2/2011	Proroga	30/12/1999	LV - 3				
		30/3/2015	Cambio intestazione	17/4/2014	LIX - 3				

**ELENCO DELLE CONCESSIONI DI COLTIVAZIONE ACCORDATE NELLA TERRAFERMA - Aggiornamento 31/marzo/2015**

**712**

CODICE E DENOMINAZIONE DELLA CONCESSIONE	TITOLARI DELLA CONCESSIONE e relative quote di partecipazione (%)	PROVVEDIMENTI CONCERNENTI LA CONCESSIONE				PERIODO DI VIGENZA	SCADENZA	AREA (km2)	UBICAZIONE DELLA CONCESSIONE
		Data	Natura del provvedimento	Decorrenza	BUIG				
<b>CA' BELLAVISTA</b>	LAZZI GAS (100) (r.u.)	26/4/1960	Conferimento	26/4/1960	IV - 6	5ª proroga	26/01/2015	1,54	EMILIA ROMAGNA (1,54)
		24/5/1963	Assoggettamento R.D. 1443/27	23/8/1962	VII - 9				
		18/3/1980	Rinnovo	26/4/1980	XXIV - 4				
		1/4/1994	Rinnovo	26/1/1990	XXXVIII - 5				
		1/4/1994	Cambio intestazione	28/11/1990	XXXVIII - 5				
		20/8/1998	Riassoggettamento L. 6/57	1/1/1997	XLII - 9				
		3/6/2003	Proroga	25/1/2000	XLVII - 7				
		24/6/2008	Proroga	25/1/2005	LII - 7				
		27/8/2012	Proroga	26/1/2010	LVI - 9				

**713**

CODICE E DENOMINAZIONE DELLA CONCESSIONE	TITOLARI DELLA CONCESSIONE e relative quote di partecipazione (%)	PROVVEDIMENTI CONCERNENTI LA CONCESSIONE				PERIODO DI VIGENZA	SCADENZA	AREA (km2)	UBICAZIONE DELLA CONCESSIONE
		Data	Natura del provvedimento	Decorrenza	BUIG				
<b>GAGGIOLA</b>	LAZZI GAS (100) (r.u.)	30/4/1960	Conferimento	30/4/1960	IV - 6	3ª proroga	30/04/2015	9,06	EMILIA ROMAGNA (9,06)
		24/5/1963	Assoggettamento R.D. 1443/27	23/8/1962	VII - 9				
		18/3/1980	Rinnovo	30/4/1980	XXIV - 4				
		1/4/1994	Rinnovo	30/4/1990	XXXVIII - 5				
		1/4/1994	Cambio intestazione	28/11/1990	XXXVIII - 5				
		20/8/1998	Riassoggettamento L. 6/57	1/1/1997	XLII - 9				
		30/5/2011	Proroga	30/4/2010	LV - 6				

**718**

CODICE E DENOMINAZIONE DELLA CONCESSIONE	TITOLARI DELLA CONCESSIONE e relative quote di partecipazione (%)	PROVVEDIMENTI CONCERNENTI LA CONCESSIONE				PERIODO DI VIGENZA	SCADENZA	AREA (km2)	UBICAZIONE DELLA CONCESSIONE
		Data	Natura del provvedimento	Decorrenza	BUIG				
<b>MOLINAZZO</b>	LAZZI GAS (100) (r.u.)	5/12/1979	Conferimento	5/12/1979	XXIV - 1	4ª proroga	05/12/2014	2,2238	EMILIA ROMAGNA (2,22)
		1/10/1990	Rinnovo	5/12/1989	XXXIV - 11				
		1/4/1994	Cambio intestazione	28/11/1990	XXXVIII - 5				
		20/8/1998	Riassoggettamento L. 6/57	1/1/1997	XLII - 9				
		3/6/2003	Proroga	6/12/1999	XLVII - 7				
		24/6/2008	Proroga	6/12/2004	LII - 7				
		7/8/2012	Proroga	5/12/2009	LVI - 9				

**725**

CODICE E DENOMINAZIONE DELLA CONCESSIONE	TITOLARI DELLA CONCESSIONE e relative quote di partecipazione (%)	PROVVEDIMENTI CONCERNENTI LA CONCESSIONE				PERIODO DI VIGENZA	SCADENZA	AREA (km2)	UBICAZIONE DELLA CONCESSIONE
		Data	Natura del provvedimento	Decorrenza	BUIG				
<b>SALSOMAGGIORE II</b> Nota: Perpetua. Solo l'area di ampliamento (Kmq 3,3432) scade il 24/09/2038.	TERME DI SALSOMAGGIORE E DI TABIANO (100) (r.u.)	8/6/1893	Conferimento	8/6/1893	-	perpetua		9,5472	EMILIA ROMAGNA (9,55)
		4/10/1910	Ampliamento	4/10/1910	-				
		4/3/1917	Passaggio al Demanio	4/3/1917	-				
		25/9/1939	Ampliamento	25/9/1939	-				
		20/8/1998	Assoggettamento L. 6/57	1/1/1997	XLII - 9				

**726**

CODICE E DENOMINAZIONE DELLA CONCESSIONE	TITOLARI DELLA CONCESSIONE e relative quote di partecipazione (%)	PROVVEDIMENTI CONCERNENTI LA CONCESSIONE				PERIODO DI VIGENZA	SCADENZA	AREA (km2)	UBICAZIONE DELLA CONCESSIONE
		Data	Natura del provvedimento	Decorrenza	BUIG				
<b>SALSOMAGGIORE I</b> Nota: Perpetua.	TERME DI SALSOMAGGIORE E DI TABIANO (100) (r.u.)	11/7/1897	Conferimento	11/7/1897	-	perpetua		4,3667	EMILIA ROMAGNA (4,37)
		20/8/1998	Assoggettamento L. 6/57	1/1/1997	XLII - 9				

**ELENCO DELLE CONCESSIONI DI COLTIVAZIONE ACCORDATE NELLA TERRAFERMA - Aggiornamento 31/marzo/2015**

**731**

CODICE E DENOMINAZIONE DELLA CONCESSIONE	TITOLARI DELLA CONCESSIONE e relative quote di partecipazione (%)	PROVVEDIMENTI CONCERNENTI LA CONCESSIONE				PERIODO DI VIGENZA	SCADENZA	AREA (km2)	UBICAZIONE DELLA CONCESSIONE
		Data	Natura del provvedimento	Decorrenza	BUGI				
<b>CASA BALLEANI</b> Nota: Presentata istanza di proroga pubblicata nel B.U.I.G. Anno LIII - N. 6.	GAS PLUS ITALIANA (100) (r.u.)	10/5/1960	Conferimento	10/5/1960	IV - 8	3ª proroga	10/05/2010	3,15	MARCHE (3,15)
		24/5/1963	Cambio intestazione	31/12/1962	VII - 8				
		6/8/1993	Proroga	10/5/1990	XXXVII - 9				
		15/9/1995	Trasferimento titolarità	3/5/1995	XXXIX - 10				
		2/4/1996	Modifica programma lavori	2/4/1996	XL - 5				
		9/5/1996	Cambio intestazione	1/3/1996	XL - 6				
		3/11/1999	Proroga	10/5/2000	XLIII - 12				
		12/2/2004	Cambio intestazione	1/1/2004	XLVIII - 3				
		20/7/2004	Cambio intestazione	18/5/2004	XLVIII - 8				
		23/8/2006	Proroga	10/5/2005	L - 9				
		1/3/2013	Cambio intestazione quota	1/3/2013	LVII - 3				

**749**

CODICE E DENOMINAZIONE DELLA CONCESSIONE	TITOLARI DELLA CONCESSIONE e relative quote di partecipazione (%)	PROVVEDIMENTI CONCERNENTI LA CONCESSIONE				PERIODO DI VIGENZA	SCADENZA	AREA (km2)	UBICAZIONE DELLA CONCESSIONE
		Data	Natura del provvedimento	Decorrenza	BUGI				
<b>POGGIO CASTIONE</b> Nota: Presentata istanza di proroga pubblicata nel B.U.I.G. Anno LVIII - N. 4.	SOCOPLUS (100) (r.u.)	22/1/1962	Conferimento	22/1/1962	VI - 4	2ª proroga	22/01/2012	1,1518	EMILIA ROMAGNA (1,15)
		3/4/1971	Trasferimento quota	3/4/1971	XV - 7				
		16/12/1985	Cambio intestazione	16/12/1985	XXX - 1				
		9/9/1993	Proroga	22/1/1992	XXXVII - 10				
		27/11/2003	Proroga	22/1/2002	XLVIII - 1				
		17/4/2007	Trasferimento	23/11/2006	LI - 5				

**751**

CODICE E DENOMINAZIONE DELLA CONCESSIONE	TITOLARI DELLA CONCESSIONE e relative quote di partecipazione (%)	PROVVEDIMENTI CONCERNENTI LA CONCESSIONE				PERIODO DI VIGENZA	SCADENZA	AREA (km2)	UBICAZIONE DELLA CONCESSIONE
		Data	Natura del provvedimento	Decorrenza	BUGI				
<b>NOVA SIRI SCALO</b> Nota: Presentata istanza di proroga pubblicata nel B.U.I.G. Anno XLVI - N. 6. Presentata istanza di proroga pubblicata nel B.U.I.G. Anno LI - N. 9.	GAS PLUS ITALIANA (100) (r.u.)	24/5/1963	Conferimento	24/5/1963	VII - 7	2ª proroga	24/05/2003	7,5	BASILICATA (7,5)
		23/5/1966	Riduzione	23/5/1966	XI - 2				
		5/2/1968	Prolungamento vigenza	24/5/1983	XII - 3				
		20/2/1991	Trasferimento titolarità	20/2/1991	XXXV - 8				
		30/3/1992	Modifica programma lavori	30/3/1992	XXXVI - 5				
		20/10/1993	Proroga	24/5/1993	XXXVII - 12				
		9/5/1996	Cambio intestazione	1/1/1996	XL - 6				
		9/5/1996	Cambio intestazione	1/3/1996	XL - 6				
		12/2/2004	Cambio intestazione	1/1/2004	XLVIII - 3				
		20/7/2004	Cambio intestazione	18/5/2004	XLVIII - 8				
		1/3/2013	Cambio intestazione quota	1/3/2013	LVII - 3				

**762**

CODICE E DENOMINAZIONE DELLA CONCESSIONE	TITOLARI DELLA CONCESSIONE e relative quote di partecipazione (%)	PROVVEDIMENTI CONCERNENTI LA CONCESSIONE				PERIODO DI VIGENZA	SCADENZA	AREA (km2)	UBICAZIONE DELLA CONCESSIONE
		Data	Natura del provvedimento	Decorrenza	BUGI				
<b>SEDIA D'ORLANDO</b> Nota: Presentata istanza di proroga pubblicata nel B.U.I.G. Anno LVII - N. 5.	ENI (100) (r.u.)	13/2/1965	Conferimento	13/2/1965	IX - 7	3ª proroga	13/02/2015	4,22	PUGLIA (4,22)
		5/2/1968	Prolungamento vigenza	13/2/1985	XII - 3				
		13/2/1998	Cambio intestazione	1/1/1998	XLII - 3				
		16/3/1999	Proroga	13/2/1995	XLIII - 4				
		16/3/1999	Modifica programma sviluppo	16/3/1999	XLIII - 4				
		12/3/2013	Proroga	13/2/2005	LVII - 3				



**ELENCO DELLE CONCESSIONI DI COLTIVAZIONE ACCORDATE NELLA TERRAFERMA - Aggiornamento 31/marzo/2015**

**779**

CODICE E DENOMINAZIONE DELLA CONCESSIONE	TITOLARI DELLA CONCESSIONE e relative quote di partecipazione (%)	PROVVEDIMENTI CONCERNENTI LA CONCESSIONE				PERIODO DI VIGENZA	SCADENZA	AREA (km2)	UBICAZIONE DELLA CONCESSIONE
		Data	Natura del provvedimento	Decorrenza	BUIG				
<b>MANCHE DI CIMALIA</b> Nota: Presentata istanza di proroga pubblicata nel B.U.I.G. Anno XLIX - N. 10. Presentata istanza di proroga pubblicata nel B.U.I.G. Anno LIV - N. 10. Presentata istanza di rinuncia pubblicata nel B.U.I.G. Anno LVII - N. 10.	EDISON (100) (r.u.)	15/4/1967	Conferimento	17/9/1966	XI - 7	1ª proroga	17/09/2006	30	CALABRIA (30)
		5/2/1968	Prolungamento vigenza	5/2/1968	XII - 3				
		2/7/1985	Cambio intestazione	1/1/1985	XXIX - 8				
		11/2/1987	Proroga	17/9/1986	XXXI - 3				
		22/4/1991	Trasferimento titolarità	1/7/1989	XXXV - 12				
		12/5/1992	Cambio intestazione	19/6/1991	XXXVI - 11				
		2/9/1993	Trasferimento titolarità	1/8/1992	XXXVII - 10				
		2/9/1993	Cambio intestazione	4/11/1992	XXXVII - 10				
		12/2/2004	Cambio intestazione	1/12/2003	XLVIII - 3				

**783**

CODICE E DENOMINAZIONE DELLA CONCESSIONE	TITOLARI DELLA CONCESSIONE e relative quote di partecipazione (%)	PROVVEDIMENTI CONCERNENTI LA CONCESSIONE				PERIODO DI VIGENZA	SCADENZA	AREA (km2)	UBICAZIONE DELLA CONCESSIONE
		Data	Natura del provvedimento	Decorrenza	BUIG				
<b>GARAGUSO</b> Nota: Presentata istanza di proroga pubblicata nel B.U.I.G. Anno LII - N. 7. Presentata istanza di proroga pubblicata nel B.U.I.G. Anno LVI - N. 7.	EDISON (50,33333333) (r.u.) GAS PLUS ITALIANA (49,66666667)	7/6/1969	Conferimento	7/6/1969	XIII - 8	1ª proroga	07/06/2009	69,62	BASILICATA (69,62)
		20/1/1978	Estensione titolarità	20/1/1978	XXII - 8				
		16/5/1978	Cambio intestazione quota	27/11/1978	XXIII - 8				
		22/1/1981	Estensione titolarità	22/1/1981	XXV - 4				
		16/7/1985	Cambio intestazione quota	1/1/1985	XXIX - 10				
		15/5/1987	Cambio intestazione quota	1/12/1986	XXXI - 9				
		20/6/1990	Trasferimento quota	1/7/1989	XXXV - 5				
		20/6/1990	Proroga	7/6/1999	XXXV - 5				
		12/5/1992	Cambio intestazione quota	19/6/1991	XXXVI - 11				
		4/8/1993	Cambio intestazione quota	23/4/1992	XXXVII - 10				
		2/9/1993	Trasferimento quota e nomina r.u.	1/8/1992	XXXVII - 10				
		2/9/1993	Cambio intestazione quota	4/11/1992	XXXVII - 10				
		9/5/1996	Cambio intestazione quota	1/3/1996	XL - 6				
		23/11/1998	Cambio intestazione quota	29/6/1998	XLII - 12				
		1/5/1999	Cambio intestazione quota	1/7/1999	XLIII - 10				
		20/3/2000	Cambio intestazione quota	1/1/2000	XLIV - 4				
		20/4/2001	Cambio intestazione quota	1/10/2000	XLV - 5				
		18/9/2001	Trasferimento quota	29/6/2001	XLV - 10				
		12/2/2004	Intestazione quota	1/12/2003	XLVIII - 3				
		12/2/2004	Cambio intestazione quota	1/1/2004	XLVIII - 3				
		20/7/2004	Cambio intestazione quota	18/5/2004	XLVIII - 8				
		1/3/2013	Cambio intestazione quota	1/3/2013	LVII - 3				

**ELENCO DELLE CONCESSIONI DI COLTIVAZIONE ACCORDATE NELLA TERRAFERMA - Aggiornamento 31/marzo/2015**

**785**

CODICE E DENOMINAZIONE DELLA CONCESSIONE	TITOLARI DELLA CONCESSIONE e relative quote di partecipazione (%)	PROVVEDIMENTI CONCERNENTI LA CONCESSIONE				PERIODO DI VIGENZA	SCADENZA	AREA (km2)	UBICAZIONE DELLA CONCESSIONE
		Data	Natura del provvedimento	Decorrenza	BUIG				
<b>STRANGOLAGALLI</b> Nota: Presentata istanza di proroga pubblicata nel B.U.I.G. Anno LVII - N. 8.	PENTEX ITALIA (100) (r.u.)	4/8/1969	Conferimento	4/8/1969	XIII - 10	2ª proroga	04/08/2014	41,14	LAZIO (41,14)
		28/12/1979	Estensione titolarità	28/12/1979	XXIV - 1				
		20/6/1989	Trasferimento quota e nomina r.u.	26/6/1989	XXXIII - 7				
		12/3/1991	Cambio intestazione quota	12/3/1991	XXXV - 4				
		28/10/1993	Sospensione attività produzione	28/10/1993	XXXVII - 12				
		26/8/1994	Trasferimento quota	14/4/1994	XXXVIII - 11				
		26/8/1994	Trasferimento quota	3/8/1994	XXXVIII - 11				
		23/4/1998	Trasferimento quota	30/12/1997	XLII - 5				
		4/8/1999	Proroga	4/8/1999	XLIII - 9				
		14/12/2009	Proroga	4/8/2009	LIV - 1				

**788**

CODICE E DENOMINAZIONE DELLA CONCESSIONE	TITOLARI DELLA CONCESSIONE e relative quote di partecipazione (%)	PROVVEDIMENTI CONCERNENTI LA CONCESSIONE				PERIODO DI VIGENZA	SCADENZA	AREA (km2)	UBICAZIONE DELLA CONCESSIONE
		Data	Natura del provvedimento	Decorrenza	BUIG				
<b>FILETTO</b> Nota: Presentata istanza di proroga pubblicata nel B.U.I.G. Anno LV - N. 8.	GAS PLUS ITALIANA (100) (r.u.)	30/5/1972	Conferimento	30/5/1972	XVI - 9	1ª proroga	30/05/2012	50,01	ABRUZZO (50,01)
		8/9/1982	Assunzione quota	8/9/1982	XXVI - 12				
		23/6/1995	Trasferimento titolarità	1/3/1995	XXXIX - 7				
		9/5/1996	Cambio intestazione	1/3/1996	XL - 6				
		12/2/2004	Cambio intestazione	1/1/2004	XLVIII - 3				
		20/7/2004	Cambio intestazione	18/5/2004	XLVIII - 8				
		10/6/2005	Proroga	30/5/2002	XLIX - 7				
		1/3/2013	Cambio intestazione quota	1/3/2013	LVII - 3				

**789**

CODICE E DENOMINAZIONE DELLA CONCESSIONE	TITOLARI DELLA CONCESSIONE e relative quote di partecipazione (%)	PROVVEDIMENTI CONCERNENTI LA CONCESSIONE				PERIODO DI VIGENZA	SCADENZA	AREA (km2)	UBICAZIONE DELLA CONCESSIONE
		Data	Natura del provvedimento	Decorrenza	BUIG				
<b>CANDELA</b> Nota: Presentata istanza di proroga pubblicata nel B.U.I.G. Anno LVII - N. 8.	ENI (60,5) (r.u.) EDISON (39,5)	29/9/1972	Unificazione	29/9/1972	XVII - 3	3ª proroga	31/05/2013	331,9039	PUGLIA (330,24)  BASILICATA (1,66)
		16/7/1985	Cambio intestazione quota	1/1/1985	XXIX - 10				
		20/8/1990	Trasferimento quota	1/7/1989	XXXV - 2				
		12/5/1992	Cambio intestazione quota	19/6/1991	XXXVI - 11				
		6/8/1993	Proroga	1/6/1993	XXXVII - 9				
		6/8/1993	Approvazione programma lavori	6/8/1993	XXXVII - 9				
		2/9/1993	Trasferimento quota	1/8/1992	XXXVII - 10				
		2/9/1993	Cambio intestazione quota	4/11/1992	XXXVII - 10				
		13/2/1998	Cambio intestazione quota	1/1/1998	XLII - 3				
		12/2/2004	Intestazione quota	1/12/2003	XLVIII - 3				
		4/2/2005	Proroga e rimodulazione programma lavori	31/5/2003	XLIX - 3				
		2/7/2009	Proroga	31/5/2008	LIII - 8				

**ELENCO DELLE CONCESSIONI DI COLTIVAZIONE ACCORDATE NELLA TERRAFERMA - Aggiornamento 31/marzo/2015**

**790**

CODICE E DENOMINAZIONE DELLA CONCESSIONE	TITOLARI DELLA CONCESSIONE e relative quote di partecipazione (%)	PROVVEDIMENTI CONCERNENTI LA CONCESSIONE				PERIODO DI VIGENZA	SCADENZA	AREA (km2)	UBICAZIONE DELLA CONCESSIONE
		Data	Natura del provvedimento	Decorrenza	BUIG				
<b>COLLE DI LAURO</b> Nota: Presentata istanza di proroga pubblicata nel B.U.I.G. Anno LVI - N. 9.	EDISON (62,42) (r.u.) GAS PLUS ITALIANA (25,08) ENI (12,5)	9/10/1972	Unificazione	9/10/1972	XVII - 3	2 <sup>a</sup> proroga	13/09/2014	33,6248	MOLISE (33,62)
		8/3/1978	Estensione titolarità	8/3/1978	XXII - 4				
		18/5/1979	Cambio intestazione quota	27/11/1978	XXIII - 8				
		25/5/1981	Estensione titolarità	25/5/1981	XXVI - 1				
		8/6/1985	Cambio intestazione quota	1/1/1985	XXIX - 7				
		7/8/1985	Proroga	13/9/1994	XXIX - 9				
		8/7/1987	Cambio intestazione quota	1/12/1986	XXXI - 8				
		8/8/1991	Trasferimento quota e nomina r.u.	1/7/1989	XXXVI - 6				
		12/5/1992	Cambio intestazione quota	19/6/1991	XXXVI - 11				
		4/8/1993	Cambio intestazione quota	23/4/1992	XXXVII - 10				
		2/9/1993	Trasferimento quota e nomina r.u.	1/8/1992	XXXVII - 10				
		2/9/1993	Cambio intestazione quota	4/11/1992	XXXVII - 10				
		9/5/1996	Cambio intestazione quota	1/3/1996	XL - 6				
		13/2/1998	Cambio intestazione quota	1/1/1998	XLII - 5				
		23/11/1998	Cambio intestazione quota	29/6/1998	XLII - 12				
		15/9/1999	Cambio intestazione quota	1/7/1999	XLIII - 10				
		20/3/2000	Cambio intestazione quota	1/1/2000	XLIV - 4				
		20/4/2001	Cambio intestazione quota	1/10/2000	XLV - 5				
		18/9/2001	Trasferimento quota	29/6/2001	XLV - 10				
		12/2/2004	Intestazione quota	1/12/2003	XLVIII - 3				
		12/2/2004	Cambio intestazione quota	1/1/2004	XLVIII - 3				
		20/7/2004	Cambio intestazione quota	18/5/2004	XLVIII - 8				
		10/12/2009	Proroga	13/9/2009	LIV - 1				
28/2/2012	Rettifica	28/2/2012	LVI - 3						
1/3/2013	Cambio intestazione quota	1/3/2013	LVII - 3						

**795**

CODICE E DENOMINAZIONE DELLA CONCESSIONE	TITOLARI DELLA CONCESSIONE e relative quote di partecipazione (%)	PROVVEDIMENTI CONCERNENTI LA CONCESSIONE				PERIODO DI VIGENZA	SCADENZA	AREA (km2)	UBICAZIONE DELLA CONCESSIONE
		Data	Natura del provvedimento	Decorrenza	BUIG				
<b>MONTE CASTELLANO</b> Nota: Presentata istanza di proroga pubblicata nel B.U.I.G. Anno LVI - N. 7.	ADRIATICA IDROCARBURI (50) (r.u.) EDISON (50)	31/10/1974	Conferimento	30/6/1974	XIX - 2	1 <sup>a</sup> proroga	30/06/2014	25	MARCHE (25)
		8/6/1985	Cambio intestazione quota	1/1/1985	XXIX - 10				
		2/7/1986	Modifica quota produzione	2/7/1986	XXX - 11				
		8/8/1991	Trasferimento quota	1/7/1989	XXXVI - 6				
		12/5/1992	Cambio intestazione quota	19/6/1991	XXXVI - 11				
		2/9/1993	Trasferimento quota	1/8/1992	XXXVII - 10				
		2/9/1993	Cambio intestazione quota	4/11/1992	XXXVII - 10				
		13/2/1998	Cambio intestazione quota	1/1/1998	XLII - 3				
		12/2/2004	Intestazione quota	1/12/2003	XLVIII - 3				
		6/6/2006	Proroga	30/6/2004	L - 7				
		13/2/2007	Rettifica	6/6/2006	LI - 3				
		9/2/2010	Trasferimento quota	1/1/2010	LIV - 3				

**ELENCO DELLE CONCESSIONI DI COLTIVAZIONE ACCORDATE NELLA TERRAFERMA - Aggiornamento 31/marzo/2015**

**796**

CODICE E DENOMINAZIONE DELLA CONCESSIONE	TITOLARI DELLA CONCESSIONE e relative quote di partecipazione (%)	PROVVEDIMENTI CONCERNENTI LA CONCESSIONE				PERIODO DI VIGENZA	SCADENZA	AREA (km2)	UBICAZIONE DELLA CONCESSIONE
		Data	Natura del provvedimento	Decorrenza	BUIG				
<b>TORRENTE MENCOCCHIA</b> Nota: Presentata istanza di proroga pubblicata nel B.U.I.G. Anno LVI - N. 2.	EDISON (88) (r.u.) PETROREP ITALIANA (12)	31/10/1974	Conferimento	20/1/1974	XIX - 2	1 <sup>a</sup> proroga	20/01/2014	23,3	MARCHE (23,3)
		21/4/1979	Cambio intestazione quota	27/11/1978	XXIII - 5				
		13/6/1985	Cambio intestazione quota	1/1/1985	XXIX - 7				
		2/7/1986	Modifica quota produzione	2/7/1986	XXX - 11				
		22/4/1991	Trasferimento quota	1/7/1989	XXXV - 12				
		12/5/1992	Cambio intestazione quota	19/6/1991	XXXVI - 11				
		4/8/1993	Cambio intestazione quota	23/4/1992	XXXVII - 10				
		2/9/1993	Trasferimento quota	1/8/1992	XXXVII - 10				
		2/9/1993	Cambio intestazione quota	4/11/1992	XXXVII - 10				
		23/11/1998	Cambio intestazione quota	29/6/1998	XLII - 12				
		15/9/1999	Cambio intestazione quota	1/7/1999	XLIII - 10				
		12/2/2004	Intestazione quota	1/12/2003	XLVIII - 3				
		6/6/2006	Proroga	20/1/2004	L - 7				

**798**

CODICE E DENOMINAZIONE DELLA CONCESSIONE	TITOLARI DELLA CONCESSIONE e relative quote di partecipazione (%)	PROVVEDIMENTI CONCERNENTI LA CONCESSIONE				PERIODO DI VIGENZA	SCADENZA	AREA (km2)	UBICAZIONE DELLA CONCESSIONE
		Data	Natura del provvedimento	Decorrenza	BUIG				
<b>MASSERIA ACQUASALSA</b> Nota: Presentata istanza di proroga pubblicata nel B.U.I.G. Anno XLVIII - N. 4. Presentata istanza di proroga pubblicata nel B.U.I.G. Anno LVII - N. 11.	GAS PLUS ITALIANA (46,03) (r.u.) EDISON (45,17) CANOEL ITALIA (8,8)	24/1/1975	Conferimento	24/1/1975	XIX - 3	1° periodo	24/01/2005	41,22	PUGLIA (41,22)
		12/12/1978	Trasferimento quota	12/12/1978	XXIII - 2				
		26/9/1979	Trasferimento quota	26/9/1979	XXIII - 11				
		24/3/1980	Trasferimento quota	24/3/1980	XXIV - 7				
		15/9/1981	Trasferimento quota	15/9/1981	XXV - 12				
		15/10/1983	Cambio intestazione quota	1/1/1983	XXVIII - 2				
		19/2/1987	Trasferimento quota	19/2/1987	XXXI - 5				
		10/3/1988	Trasferimento quota	1/12/1986	XXXII - 8				
		21/3/1989	Trasferimento quota	21/3/1989	XXXIII - 8				
		20/2/1991	Trasferimento quota	20/2/1991	XXXV - 9				
		17/7/1993	Trasferimento quota	31/12/1992	XXXVII - 9				
		20/7/1993	Trasferimento quota	29/12/1992	XXXVII - 9				
		28/10/1993	Rettifica	28/10/1993	XXXVII - 12				
		29/3/1994	Trasferimento quota	1/10/1993	XXXVIII - 4				
		9/5/1996	Cambio intestazione quota	1/3/1996	XL - 6				
		14/6/1996	Trasferimento quota	1/1/1996	XL - 7				
		14/6/1996	Cambio intestazione quota	23/1/1996	XL - 7				
		23/11/1998	Cambio intestazione quota	29/6/1998	XLII - 12				
		15/9/1999	Cambio intestazione quota	1/7/1999	XLIII - 10				
		5/4/2002	Trasferimento quota	29/11/2001	XLVI - 12				
		12/2/2004	Intestazione quota	1/12/2003	XLVIII - 3				
		12/2/2004	Cambio intestazione quota	1/1/2004	XLVIII - 3				
		20/7/2004	Cambio intestazione quota	18/5/2004	XLVIII - 8				
		30/6/2005	Trasferimento quota	26/4/2005	XLIX - 7				
		16/4/2008	Cambio intestazione quota	12/2/2008	LII - 5				
		1/3/2013	Cambio intestazione quota	1/3/2013	LVII - 3				
		28/6/2013	Trasferimento quota	5/6/2013	LVII - 6				

**ELENCO DELLE CONCESSIONI DI COLTIVAZIONE ACCORDATE NELLA TERRAFERMA - Aggiornamento 31/marzo/2015**

**800**

CODICE E DENOMINAZIONE DELLA CONCESSIONE	TITOLARI DELLA CONCESSIONE e relative quote di partecipazione (%)	PROVVEDIMENTI CONCERNENTI LA CONCESSIONE				PERIODO DI VIGENZA	SCADENZA	AREA (km2)	UBICAZIONE DELLA CONCESSIONE
		Data	Natura del provvedimento	Decorrenza	BUIG				
<b>FIUME TENNA</b> Nota: Presentata istanza di unificazione con la concessione «B.C7.LF» pubblicata nel B.U.I.G. Anno XX - N. 6. Presentata istanza di proroga pubblicata nel B.U.I.G. Anno LVII - N. 8.	EDISON (100) (r.u.)	27/11/1975	Conferimento	17/7/1975	XX - 3	1ª proroga	17/07/2015	22,06	MARCHE (22,06)
		27/11/1978	Cambio intestazione quota	19/4/1979	XXIII - 5				
		10/10/1988	Trasferimento quota	10/10/1988	XXXII - 11				
		8/8/1989	Trasferimento quota	8/8/1989	XXXIII - 9				
		4/8/1993	Cambio intestazione quota	23/4/1992	XXXVII - 10				
		4/3/1994	Sospensione attività di coltivazione	31/3/1993	XXXVIII - 4				
		18/3/1996	Proroga sospensione decorso temporale	31/3/1995	XL - 4				
		18/3/1996	Sospensione attività di sviluppo	31/3/1995	XL - 4				
		23/11/1998	Cambio intestazione quota	29/6/1998	XLII - 12				
		15/9/1999	Cambio intestazione quota	1/7/1999	XLIII - 10				
		5/9/2000	Trasferimento quota	23/3/2000	XLIV - 10				
		12/2/2004	Intestazione quota	1/12/2003	XLVIII - 3				
		2/7/2009	Proroga	17/7/2005	LIII - 8				

**802**

CODICE E DENOMINAZIONE DELLA CONCESSIONE	TITOLARI DELLA CONCESSIONE e relative quote di partecipazione (%)	PROVVEDIMENTI CONCERNENTI LA CONCESSIONE				PERIODO DI VIGENZA	SCADENZA	AREA (km2)	UBICAZIONE DELLA CONCESSIONE
		Data	Natura del provvedimento	Decorrenza	BUIG				
<b>SERRA PIZZUTA</b> Nota: Presentata istanza di proroga pubblicata nel B.U.I.G. Anno XLIV - N. 11. Presentata istanza di proroga pubblicata nel B.U.I.G. Anno XLIX - N. 10. Presentata istanza di proroga pubblicata nel B.U.I.G. Anno LIV - N. 10.	ENI (100) (r.u.)	4/5/1976	Unificazione	4/5/1976	XX - 6	1ª proroga	10/09/2001	62,55	BASILICATA (62,55)
		28/2/1989	Proroga	10/9/1991	XXXIII - 7				
		13/2/1998	Cambio intestazione	1/1/1998	XLII - 3				

**804**

CODICE E DENOMINAZIONE DELLA CONCESSIONE	TITOLARI DELLA CONCESSIONE e relative quote di partecipazione (%)	PROVVEDIMENTI CONCERNENTI LA CONCESSIONE				PERIODO DI VIGENZA	SCADENZA	AREA (km2)	UBICAZIONE DELLA CONCESSIONE
		Data	Natura del provvedimento	Decorrenza	BUIG				
<b>TERTIVERI</b> Nota: Presentata istanza di proroga pubblicata nel B.U.I.G. Anno LII - N. 3. Presentata istanza di proroga pubblicata nel B.U.I.G. Anno LVII - N. 5.	ENI (70) (r.u.) GAS PLUS ITALIANA (30)	22/10/1976	Unificazione	22/10/1976	XXI - 5	2ª proroga	12/02/2009	157,5915	PUGLIA (157,59)
		17/6/1994	Proroga	12/2/1994	XXXVIII - 7				
		17/6/1994	Approvazione nuovo programma di sviluppo e ricerca	17/6/1994	XXXVIII - 7				
		9/5/1996	Cambio intestazione quota	1/1/1996	XL - 6				
		9/5/1996	Cambio intestazione quota	1/3/1996	XL - 6				
		13/2/1998	Cambio intestazione quota	1/1/1998	XLII - 3				
		1/6/1998	Trasferimento quota	1/4/1998	XLII - 7				
		12/2/2004	Cambio intestazione quota	1/1/2004	XLVIII - 3				
		20/7/2004	Cambio intestazione quota	18/5/2004	XLVIII - 8				
		23/8/2006	Proroga	12/2/2004	L - 9				
		1/3/2013	Cambio intestazione quota	1/3/2013	LVII - 3				

**ELENCO DELLE CONCESSIONI DI COLTIVAZIONE ACCORDATE NELLA TERRAFERMA - Aggiornamento 31/marzo/2015**

**805**

CODICE E DENOMINAZIONE DELLA CONCESSIONE	TITOLARI DELLA CONCESSIONE e relative quote di partecipazione (%)	PROVVEDIMENTI CONCERNENTI LA CONCESSIONE				PERIODO DI VIGENZA	SCADENZA	AREA (km2)	UBICAZIONE DELLA CONCESSIONE
		Data	Natura del provvedimento	Decorrenza	BUIG				
<b>TORRENTE VULGANO</b> Nota: Presentata istanza di proroga pubblicata nel B.U.I.G. Anno L - N. 4.	ENI (100) (r.u.)	4/3/1977	Conferimento	4/3/1977	XXI - 6	1° periodo	04/03/2007	41,75	PUGLIA (41,75)
		16/6/1981	Trasferimento	16/6/1981	XXV - 10				
		13/2/1998	Cambio intestazione	1/1/1998	XLII - 3				

**808**

CODICE E DENOMINAZIONE DELLA CONCESSIONE	TITOLARI DELLA CONCESSIONE e relative quote di partecipazione (%)	PROVVEDIMENTI CONCERNENTI LA CONCESSIONE				PERIODO DI VIGENZA	SCADENZA	AREA (km2)	UBICAZIONE DELLA CONCESSIONE
		Data	Natura del provvedimento	Decorrenza	BUIG				
<b>MONTE MORRONE</b> Nota: Presentata istanza di proroga pubblicata nel B.U.I.G. Anno L - N. 10.	GAS PLUS ITALIANA (100) (r.u.)	1/9/1977	Conferimento	1/9/1977	XXI - 11	1° periodo	01/09/2007	29,72	BASILICATA (29,72)
		9/5/1996	Cambio intestazione	1/1/1996	XL - 6				
		9/5/1996	Cambio intestazione	1/3/1996	XL - 6				
		12/2/2004	Cambio intestazione	1/1/2004	XLVIII - 3				
		20/7/2004	Cambio intestazione	18/5/2004	XLVIII - 8				
		1/3/2013	Cambio intestazione quota	1/3/2013	LVII - 3				

**809**

CODICE E DENOMINAZIONE DELLA CONCESSIONE	TITOLARI DELLA CONCESSIONE e relative quote di partecipazione (%)	PROVVEDIMENTI CONCERNENTI LA CONCESSIONE				PERIODO DI VIGENZA	SCADENZA	AREA (km2)	UBICAZIONE DELLA CONCESSIONE
		Data	Natura del provvedimento	Decorrenza	BUIG				
<b>CAPO COLONNE</b>	IONICA GAS (100) (r.u.)	3/9/1977	Conferimento	3/9/1977	XXI - 12	1ª proroga	02/09/2017	64,68	CALABRIA (64,68)
		13/2/1998	Cambio intestazione	1/1/1998	XLII - 3				
		16/7/2008	Proroga	3/9/2007	LII - 8				
		9/2/2010	Trasferimento	1/1/2010	LIV - 3				

**810**

CODICE E DENOMINAZIONE DELLA CONCESSIONE	TITOLARI DELLA CONCESSIONE e relative quote di partecipazione (%)	PROVVEDIMENTI CONCERNENTI LA CONCESSIONE				PERIODO DI VIGENZA	SCADENZA	AREA (km2)	UBICAZIONE DELLA CONCESSIONE
		Data	Natura del provvedimento	Decorrenza	BUIG				
<b>FIUME TRESTE</b> Nota: Presentata istanza di proroga pubblicata nel B.U.I.G. Anno XLIX - N. 1. Presentata istanza di rinuncia pubblicata nel B.U.I.G. Anno LIV - N. 8.	ENI (100) (r.u.)	24/11/1977	Unificazione	24/11/1977	XXII - 1	2ª proroga	21/12/2005	115,5977	ABRUZZO (109,47)  MOLISE (6,13)
		8/7/1987	Proroga	21/11/1990	XXXII - 3				
		13/2/1998	Cambio intestazione	1/1/1998	XLII - 3				
		4/4/2000	Modifica programma lavori	4/4/2000	XLIV - 5				
		11/2/2002	Conferma	21/6/2000	XLVI - 3				
		11/2/2002	Proroga	21/11/2000	XLVI - 3				
		11/2/2002	Modifica programma lavori	11/2/2002	XLVI - 3				
		29/7/2002	Rettifica	29/7/2002	XLVI - 10				

**816**

CODICE E DENOMINAZIONE DELLA CONCESSIONE	TITOLARI DELLA CONCESSIONE e relative quote di partecipazione (%)	PROVVEDIMENTI CONCERNENTI LA CONCESSIONE				PERIODO DI VIGENZA	SCADENZA	AREA (km2)	UBICAZIONE DELLA CONCESSIONE
		Data	Natura del provvedimento	Decorrenza	BUIG				
<b>CALCIANO</b>	ENI (100) (r.u.)	25/1/1982	Conferimento	25/1/1982	XXVI - 5	1° periodo	25/01/2012	65,26	BASILICATA (65,26)
		10/3/1988	Riduzione	10/3/1988	XXXII - 8				
		18/12/1995	Approvazione programma lavori	18/12/1995	XL - 1				
		13/2/1998	Cambio intestazione	1/1/1998	XLII - 3				

ELENCO DELLE CONCESSIONI DI COLTIVAZIONE ACCORDATE NELLA TERRAFERMA - Aggiornamento 31/marzo/2015

817

CODICE E DENOMINAZIONE DELLA CONCESSIONE	TITOLARI DELLA CONCESSIONE e relative quote di partecipazione (%)	PROVVEDIMENTI CONCERNENTI LA CONCESSIONE				PERIODO DI VIGENZA	SCADENZA	AREA (km2)	UBICAZIONE DELLA CONCESSIONE
		Data	Natura del provvedimento	Decorrenza	BUIG				
<b>S. MARIA IMBARO</b> Nota: Presentata istanza di rinuncia pubblicata nel B.U.I.G. Anno XLVII - N. 2.	ENI (100) (r.u.)	25/1/1982	Conferimento	25/1/1982	XXVI - 5	1° periodo	25/01/2012	99,51	ABRUZZO (99,51)
		14/1/1994	Sospensione attività di sviluppo	1/10/1992	XXXVIII - 2				
		27/2/1995	Sospensione attività produzione	30/9/1994	XXXIX - 3				
		27/2/1995	Approvazione nuovo programma di ricerca	27/2/1995	XXXIX - 3				
		13/6/1997	Modifica programma sviluppo	13/6/1997	XLI - 7				
		13/2/1998	Cambio intestazione	1/1/1998	XLII - 3				

819

CODICE E DENOMINAZIONE DELLA CONCESSIONE	TITOLARI DELLA CONCESSIONE e relative quote di partecipazione (%)	PROVVEDIMENTI CONCERNENTI LA CONCESSIONE				PERIODO DI VIGENZA	SCADENZA	AREA (km2)	UBICAZIONE DELLA CONCESSIONE
		Data	Natura del provvedimento	Decorrenza	BUIG				
<b>MASSERIA VERTICCHIO</b> Nota: Presentata istanza di proroga pubblicata nel B.U.I.G. Anno LVI - N. 3.	ADRIATICA IDROCARBURI (100) (r.u.)	1/7/1982	Unificazione	1/7/1982	XXVI - 11	2ª proroga	10/02/2014	36,5	MOLISE (36,5)
		7/8/1985	Approvazione ampliamento programma lavori	7/8/1985	XXIX - 9				
		3/6/1994	Proroga	10/2/1994	XXXVIII - 7				
		3/6/1994	Approvazione nuovo programma di sviluppo e ricerca	3/6/1994	XXXVIII - 7				
		28/11/1996	Modifica programma sviluppo	28/11/1996	XL - 12				
		13/2/1998	Cambio intestazione	1/1/1998	XLII - 3				
		1/10/2008	Proroga	10/2/2004	LII - 11				
		9/2/2010	Trasferimento	1/1/2010	LIV - 3				

821

CODICE E DENOMINAZIONE DELLA CONCESSIONE	TITOLARI DELLA CONCESSIONE e relative quote di partecipazione (%)	PROVVEDIMENTI CONCERNENTI LA CONCESSIONE				PERIODO DI VIGENZA	SCADENZA	AREA (km2)	UBICAZIONE DELLA CONCESSIONE
		Data	Natura del provvedimento	Decorrenza	BUIG				
<b>MELANICO</b> Nota: Presentata istanza di rinuncia pubblicata nel B.U.I.G. Anno LIV - N. 7.	GAS PLUS ITALIANA (100) (r.u.)	2/8/1983	Conferimento	17/12/1982	XXVII - 12	1° periodo	17/12/2012	59,14	PUGLIA (45,83)
		25/7/1984	Cambio intestazione quota	1/1/1983	XXVIII - 11				
		25/7/1984	Trasferimento quota	25/7/1984	XXVIII - 11				
		24/10/1986	Assunzione quota	24/10/1986	XXXI - 3				
		20/1/1993	Trasferimento	4/3/1992	XXXVII - 11				
		9/5/1996	Cambio intestazione	1/3/1996	XL - 6				
		12/2/2004	Cambio intestazione	1/1/2004	XLVIII - 3				
		20/7/2004	Cambio intestazione	18/5/2004	XLVIII - 8				
		1/3/2013	Cambio intestazione quota	1/3/2013	LVII - 3				

823

CODICE E DENOMINAZIONE DELLA CONCESSIONE	TITOLARI DELLA CONCESSIONE e relative quote di partecipazione (%)	PROVVEDIMENTI CONCERNENTI LA CONCESSIONE				PERIODO DI VIGENZA	SCADENZA	AREA (km2)	UBICAZIONE DELLA CONCESSIONE
		Data	Natura del provvedimento	Decorrenza	BUIG				
<b>TEMPA ROSSA</b> Nota: Presentata istanza di proroga pubblicata nel B.U.I.G. Anno LVI - N. 2.	ENI (70) (r.u.) EDISON (30)	22/3/1984	Conferimento	4/4/1983	XXVIII - 9	1° periodo	04/04/2013	69,05	BASILICATA (69,05)
		8/6/1985	Cambio intestazione quota	1/1/1985	XXIX - 10				
		8/8/1991	Trasferimento quota	1/7/1989	XXXVI - 6				
		12/5/1992	Cambio intestazione quota	19/6/1991	XXXVI - 11				
		2/9/1993	Trasferimento quota	1/8/1992	XXXVII - 10				
		2/9/1993	Cambio intestazione quota	4/11/1992	XXXVII - 10				
		13/2/1998	Cambio intestazione quota	1/1/1998	XLII - 3				
		7/12/1999	Modifica programma sviluppo	7/12/1999	XLIV - 1				
		12/2/2004	Intestazione quota	1/12/2003	XLVIII - 3				

**ELENCO DELLE CONCESSIONI DI COLTIVAZIONE ACCORDATE NELLA TERRAFERMA - Aggiornamento 31/marzo/2015**

**826**

CODICE E DENOMINAZIONE DELLA CONCESSIONE	TITOLARI DELLA CONCESSIONE e relative quote di partecipazione (%)	PROVVEDIMENTI CONCERNENTI LA CONCESSIONE				PERIODO DI VIGENZA	SCADENZA	AREA (km2)	UBICAZIONE DELLA CONCESSIONE
		Data	Natura del provvedimento	Decorrenza	BUIG				
<b>S. BENEDETTO DEL TRONTO</b> Nota: Presentata istanza di proroga pubblicata nel B.U.I.G. Anno LVI - N. 10.	ADRIATICA IDROCARBURI (85,5) (r.u.) EDISON (12,5) GAS PLUS ITALIANA (2)	6/11/1984	Conferimento	10/9/1984	XXIX - 3	1° periodo	10/09/2014	87,22	MARCHE (87,22)
		21/3/1989	Trasferimento quota	21/3/1989	XXXIII - 8				
		10/7/1992	Trasferimento quota	3/11/1989	XXXVI - 12				
		29/3/1994	Trasferimento quota	29/12/1993	XXXVIII - 4				
		29/3/1994	Trasferimento quota	21/2/1994	XXXVIII - 4				
		16/10/1995	Modifica programma lavori	16/10/1995	XXXIX - 11				
		2/4/1996	Riesame art. 3 D.M. 16/10/95	2/4/1996	XL - 5				
		8/5/1996	Modifica programma lavori	8/5/1996	XL - 6				
		9/5/1996	Cambio intestazione quota	1/3/1996	XL - 6				
		6/3/1997	Trasferimento quota	29/1/1997	XLI - 4				
		13/2/1998	Cambio intestazione quota	1/1/1998	XLII - 3				
		23/11/1998	Cambio intestazione quota	29/6/1998	XLII - 12				
		15/9/1999	Cambio intestazione quota	1/7/1999	XLIII - 10				
		12/2/2004	Cambio intestazione quota	1/12/2003	XLVIII - 3				
		12/2/2004	Cambio intestazione quota	1/1/2004	XLVIII - 3				
		20/7/2004	Cambio intestazione quota	18/5/2004	XLVIII - 8				
		9/2/2010	Trasferimento quota	1/1/2010	LIV - 3				
1/3/2013	Cambio intestazione quota	1/3/2013	LVII - 3						

**828**

CODICE E DENOMINAZIONE DELLA CONCESSIONE	TITOLARI DELLA CONCESSIONE e relative quote di partecipazione (%)	PROVVEDIMENTI CONCERNENTI LA CONCESSIONE				PERIODO DI VIGENZA	SCADENZA	AREA (km2)	UBICAZIONE DELLA CONCESSIONE
		Data	Natura del provvedimento	Decorrenza	BUIG				
<b>MAFALDA</b> Nota: Presentata istanza di proroga pubblicata nel B.U.I.G. Anno LVII - N. 1.	GAS PLUS ITALIANA (60) (r.u.) EDISON (40)	7/3/1985	Conferimento	3/12/1984	XXIX - 7	1° periodo	03/12/2014	79,4	MOLISE (79,4)
		4/8/1993	Cambio intestazione quota	23/4/1992	XXXVII - 10				
		17/6/1994	Ampliamento	17/6/1994	XXXVIII - 7				
		9/5/1996	Cambio intestazione quota	1/3/1996	XL - 6				
		23/11/1998	Cambio intestazione quota	29/6/1998	XLII - 12				
		15/9/1999	Cambio intestazione quota	1/7/1999	XLIII - 10				
		12/2/2004	Intestazione quota	1/12/2003	XLVIII - 3				
		12/2/2004	Cambio intestazione quota	1/1/2004	XLVIII - 3				
		20/7/2004	Cambio intestazione quota	18/5/2004	XLVIII - 8				
		1/3/2013	Cambio intestazione quota	1/3/2013	LVII - 3				

**829**

CODICE E DENOMINAZIONE DELLA CONCESSIONE	TITOLARI DELLA CONCESSIONE e relative quote di partecipazione (%)	PROVVEDIMENTI CONCERNENTI LA CONCESSIONE				PERIODO DI VIGENZA	SCADENZA	AREA (km2)	UBICAZIONE DELLA CONCESSIONE
		Data	Natura del provvedimento	Decorrenza	BUIG				
<b>MACERATA</b> Nota: Presentata istanza di proroga pubblicata nel B.U.I.G. Anno LVI - N. 9.	GAS PLUS ITALIANA (100) (r.u.)	22/4/1985	Conferimento	12/8/1984	XXIX - 10	1° periodo	12/08/2014	217,91	MARCHE (217,91)
		29/6/1990	Trasferimento	29/6/1990	XXXIV - 12				
		15/6/1995	Approvazione nuovo programma di esplorazione	15/6/1995	XXXIX - 7				
		8/5/1996	Modifica programma lavori	8/5/1996	XL - 6				
		9/5/1996	Cambio intestazione	1/1/1996	XL - 6				
		9/5/1996	Cambio intestazione	1/3/1996	XL - 6				
		12/2/2004	Cambio intestazione quota	1/1/2004	XLVIII - 3				
		20/7/2004	Cambio intestazione	18/5/2004	XLVIII - 8				
		1/3/2013	Cambio intestazione quota	1/3/2013	LVII - 3				



**ELENCO DELLE CONCESSIONI DI COLTIVAZIONE ACCORDATE NELLA TERRAFERMA - Aggiornamento 31/marzo/2015**

**830**

CODICE E DENOMINAZIONE DELLA CONCESSIONE	TITOLARI DELLA CONCESSIONE e relative quote di partecipazione (%)	PROVVEDIMENTI CONCERNENTI LA CONCESSIONE				PERIODO DI VIGENZA	SCADENZA	AREA (km2)	UBICAZIONE DELLA CONCESSIONE
		Data	Natura del provvedimento	Decorrenza	BUIG				
<b>COLABELLA</b> Nota: Presentata istanza di rinuncia pubblicata nel B.U.I.G. Anno XLII - N. 1	EDISON (50) (r.u.) GAS DELLA CONCORDIA (50)	19/9/1985	Conferimento	16/5/1985	XXIX - 12	1° periodo	16/05/2015	54,45	BASILICATA (54,45)
		22/1/1990	Trasferimento quota	1/1/1989	XXXIV - 11				
		22/1/1990	Trasferimento quota	1/7/1989	XXXIV - 11				
		12/5/1992	Cambio intestazione quota	19/6/1991	XXXVI - 11				
		20/5/1992	Modifica programma sviluppo	20/5/1992	XXXVI - 6				
		2/9/1993	Trasferimento quota e nomina r.u.	1/8/1992	XXXVII - 10				
		2/9/1993	Cambio intestazione quota	4/11/1992	XXXVII - 10				
		14/6/1996	Trasferimento quota	1/1/1996	XL - 7				
		14/6/1996	Cambio intestazione quota	23/1/1996	XL - 7				
		5/4/2002	Trasferimento quota	29/11/2001	XLVI - 12				
		12/2/2004	Intestazione quota	1/12/2003	XLVIII - 3				

**834**

CODICE E DENOMINAZIONE DELLA CONCESSIONE	TITOLARI DELLA CONCESSIONE e relative quote di partecipazione (%)	PROVVEDIMENTI CONCERNENTI LA CONCESSIONE				PERIODO DI VIGENZA	SCADENZA	AREA (km2)	UBICAZIONE DELLA CONCESSIONE
		Data	Natura del provvedimento	Decorrenza	BUIG				
<b>ORSINO</b> Nota: Presentata istanza di rinuncia pubblicata nel B.U.I.G. Anno XLIX - N. 1.	GAS PLUS ITALIANA (100) (r.u.)	7/8/1985	Conferimento	2/12/1984	XXX - 2	1° periodo	02/12/2014	144,89	BASILICATA (144,89)
		29/6/1990	Modifica programma lavori	29/6/1990	XXXV - 2				
		20/1/1993	Trasferimento	4/3/1992	XXXVII - 11				
		17/6/1994	Modifica programma lavori	17/6/1994	XXXVIII - 8				
		9/5/1996	Cambio intestazione	1/3/1996	XL - 6				
		12/2/2004	Cambio intestazione quota	1/1/2004	XLVIII - 3				
		20/7/2004	Cambio intestazione	18/5/2004	XLVIII - 8				
		1/3/2013	Cambio intestazione quota	1/3/2013	LVII - 3				

**836**

CODICE E DENOMINAZIONE DELLA CONCESSIONE	TITOLARI DELLA CONCESSIONE e relative quote di partecipazione (%)	PROVVEDIMENTI CONCERNENTI LA CONCESSIONE				PERIODO DI VIGENZA	SCADENZA	AREA (km2)	UBICAZIONE DELLA CONCESSIONE
		Data	Natura del provvedimento	Decorrenza	BUIG				
<b>MASSERIA MONACO</b> Nota: Presentata istanza di proroga pubblicata nel B.U.I.G. Anno LVIII - N. 7.	EDISON (50) (r.u.) ENI (50)	8/7/1986	Conferimento	8/7/1986	XXX - 8	1° periodo	08/07/2016	35,93	BASILICATA (35,93)
		8/8/1991	Trasferimento quota e nomina r.u.	1/7/1989	XXXVI - 6				
		12/5/1992	Cambio intestazione quota	19/6/1991	XXXVI - 11				
		2/9/1993	Trasferimento quota e nomina r.u.	1/8/1992	XXXVII - 10				
		2/9/1993	Cambio intestazione quota	4/11/1992	XXXVII - 10				
		1/12/1994	Integrazione nuovo programma di esplorazione	1/12/1994	XXXIX - 1				
		13/2/1998	Cambio intestazione quota	1/1/1998	XLII - 3				
		12/2/2004	Intestazione quota	1/12/2003	XLVIII - 3				

**ELENCO DELLE CONCESSIONI DI COLTIVAZIONE ACCORDATE NELLA TERRAFERMA - Aggiornamento 31/marzo/2015**

**837**

CODICE E DENOMINAZIONE DELLA CONCESSIONE	TITOLARI DELLA CONCESSIONE e relative quote di partecipazione (%)	PROVVEDIMENTI CONCERNENTI LA CONCESSIONE				PERIODO DI VIGENZA	SCADENZA	AREA (km2)	UBICAZIONE DELLA CONCESSIONE
		Data	Natura del provvedimento	Decorrenza	BUIG				
<b>PIGAZZANO</b> Nota: Presentata istanza di proroga pubblicata nel B.U.I.G. Anno LVI - N. 9.	GAS PLUS ITALIANA (100) (r.u.)	2/7/1986	Conferimento	24/5/1984	XXX - 11	1° periodo	24/05/2014	81,87	EMILIA ROMAGNA (81,87)
		20/12/1992	Trasferimento	31/3/1992	XXXVII - 12				
		9/5/1996	Cambio intestazione	1/1/1996	XL - 6				
		9/5/1996	Cambio intestazione	1/3/1996	XL - 6				
		12/2/2004	Cambio intestazione	1/1/2004	XLVIII - 3				
		20/7/2004	Cambio intestazione	18/5/2004	XLVIII - 8				
		1/3/2013	Cambio intestazione quota	1/3/2013	LVII - 3				

**838**

CODICE E DENOMINAZIONE DELLA CONCESSIONE	TITOLARI DELLA CONCESSIONE e relative quote di partecipazione (%)	PROVVEDIMENTI CONCERNENTI LA CONCESSIONE				PERIODO DI VIGENZA	SCADENZA	AREA (km2)	UBICAZIONE DELLA CONCESSIONE
		Data	Natura del provvedimento	Decorrenza	BUIG				
<b>MONTE VRECCIARO</b> Nota: Presentata istanza di rinuncia pubblicata nel B.U.I.G. Anno XLVIII - N. 11.	ENI (100) (r.u.)	14/1/1987	Conferimento	31/8/1984	XXXI - 2	1° periodo	31/08/2014	31,84	PUGLIA (31,84)
		13/2/1998	Cambio intestazione	1/1/1998	XLII - 3				

**839**

CODICE E DENOMINAZIONE DELLA CONCESSIONE	TITOLARI DELLA CONCESSIONE e relative quote di partecipazione (%)	PROVVEDIMENTI CONCERNENTI LA CONCESSIONE				PERIODO DI VIGENZA	SCADENZA	AREA (km2)	UBICAZIONE DELLA CONCESSIONE
		Data	Natura del provvedimento	Decorrenza	BUIG				
<b>MONTIGNANO</b> Nota: Presentata istanza di proroga pubblicata nel B.U.I.G. Anno LVIII - N. 8.	EDISON (50) (r.u.) GAS PLUS ITALIANA (50)	15/4/1987	Conferimento	17/7/1986	XXXI - 11	1° periodo	17/07/2016	93,48	MARCHE (93,48)
		21/3/1989	Sostituzione art. 2 D.M. 15/4/87	17/7/1986	XXXIII - 8				
		21/3/1989	Trasferimento quota e nomina r.u.	21/3/1989	XXXIII - 8				
		10/10/1990	Trasferimento quota e nomina r.u.	10/10/1990	XXXV - 5				
		4/8/1993	Cambio intestazione quota	23/4/1992	XXXVII - 10				
		9/5/1996	Cambio intestazione quota	1/3/1996	XL - 6				
		13/5/1997	Modifica programma lavori	13/5/1997	XLI - 6				
		23/11/1998	Cambio intestazione quota	29/6/1998	XLII - 12				
		15/9/1999	Cambio intestazione quota	1/7/1999	XLIII - 10				
		12/2/2004	Cambio intestazione quota	1/12/2003	XLVIII - 3				
		12/2/2004	Cambio intestazione quota	1/1/2004	XLVIII - 3				
		20/7/2004	Cambio intestazione quota	18/5/2004	XLVIII - 8				
		1/3/2013	Cambio intestazione quota	1/3/2013	LVII - 3				

**ELENCO DELLE CONCESSIONI DI COLTIVAZIONE ACCORDATE NELLA TERRAFERMA - Aggiornamento 31/marzo/2015**

**841**

CODICE E DENOMINAZIONE DELLA CONCESSIONE	TITOLARI DELLA CONCESSIONE e relative quote di partecipazione (%)	PROVVEDIMENTI CONCERNENTI LA CONCESSIONE				PERIODO DI VIGENZA	SCADENZA	AREA (km2)	UBICAZIONE DELLA CONCESSIONE
		Data	Natura del provvedimento	Decorrenza	BUIG				
<b>SETTEFINESTRE</b>	GAS PLUS ITALIANA (100) (r.u.)	8/7/1987	Conferimento	8/7/1987	XXXII - 3	1° periodo	08/07/2017	65	MARCHE (65)
		10/7/1991	Trasferimento quota e nomina r.u.	19/1/1990	XXXVI - 1				
		10/7/1991	Trasferimento quota	28/12/1990	XXXVI - 1				
		9/5/1996	Cambio intestazione quota	1/3/1996	XL - 6				
		13/5/1997	Modifica programma lavori	13/5/1997	XLI - 6				
		20/3/2000	Cambio intestazione quota	1/1/2000	XLIV - 4				
		20/4/2001	Cambio intestazione quota	1/10/2000	XLV - 5				
		18/9/2001	Trasferimento quota	29/6/2001	XLV - 10				
		12/2/2004	Cambio intestazione	1/1/2004	XLVIII - 3				
		20/7/2004	Cambio intestazione	18/5/2004	XLVIII - 8				
		27/4/2005	Trasferimento quota e nomina r.u.	30/12/2004	LII - 3				
		5/5/2008	Assunzione quota	7/4/2008	LII - 6				
		1/3/2013	Cambio intestazione quota	1/3/2013	LVII - 3				

**842**

CODICE E DENOMINAZIONE DELLA CONCESSIONE	TITOLARI DELLA CONCESSIONE e relative quote di partecipazione (%)	PROVVEDIMENTI CONCERNENTI LA CONCESSIONE				PERIODO DI VIGENZA	SCADENZA	AREA (km2)	UBICAZIONE DELLA CONCESSIONE
		Data	Natura del provvedimento	Decorrenza	BUIG				
<b>S. MARIA NUOVA</b> Nota: Presentata istanza di variazione del programma dei lavori pubblicata nel B.U.I.G. Anno LVII - N. 9.	GAS PLUS ITALIANA (100) (r.u.)	8/7/1987	Conferimento	8/7/1987	XXXII - 3	1° periodo	08/07/2017	81,75	MARCHE (81,75)
		10/7/1991	Trasferimento quota e nomina r.u.	19/1/1990	XXXVI - 1				
		10/7/1991	Trasferimento quota	28/12/1990	XXXVI - 1				
		6/8/1993	Nomina r.u.	6/8/1993	XXXVII - 9				
		6/8/1993	Modifica programma lavori	6/8/1993	XXXVII - 9				
		2/4/1996	Modifica programma lavori	2/4/1996	XL - 5				
		9/5/1996	Cambio intestazione quota	1/3/1996	XL - 6				
		20/3/2000	Cambio intestazione quota	1/1/2000	XLIV - 4				
		20/4/2001	Cambio intestazione quota	1/10/2000	XLV - 5				
		18/9/2001	Trasferimento quota	29/6/2001	XLV - 10				
		12/2/2004	Cambio intestazione	1/1/2004	XLVIII - 3				
		20/7/2004	Cambio intestazione	18/5/2004	XLVIII - 8				
		1/3/2013	Cambio intestazione quota	1/3/2013	LVII - 3				

**843**

CODICE E DENOMINAZIONE DELLA CONCESSIONE	TITOLARI DELLA CONCESSIONE e relative quote di partecipazione (%)	PROVVEDIMENTI CONCERNENTI LA CONCESSIONE				PERIODO DI VIGENZA	SCADENZA	AREA (km2)	UBICAZIONE DELLA CONCESSIONE
		Data	Natura del provvedimento	Decorrenza	BUIG				
<b>PECORARO</b> Nota: Presentata istanza di proroga pubblicata nel B.U.I.G. Anno XLVIII - N. 9. Presentata istanza di proroga pubblicata nel B.U.I.G. Anno LVII - N. 10.	ENI (100) (r.u.)	9/2/1988	Conferimento e unificazione	9/2/1988	XXXII - 3	1° periodo	01/08/2005	40,87	PUGLIA (40,87)
		13/2/1998	Cambio intestazione	1/1/1998	XLII - 3				
		16/3/1999	Modifica programma sviluppo	16/3/1999	XLIII - 4				

**845**

CODICE E DENOMINAZIONE DELLA CONCESSIONE	TITOLARI DELLA CONCESSIONE e relative quote di partecipazione (%)	PROVVEDIMENTI CONCERNENTI LA CONCESSIONE				PERIODO DI VIGENZA	SCADENZA	AREA (km2)	UBICAZIONE DELLA CONCESSIONE
		Data	Natura del provvedimento	Decorrenza	BUIG				
<b>MONTE CANTIERE</b>	SOCIETÀ IDROELETTRICA ALTO MODENESE - S.I.A.M. (100) (r.u.)	13/7/1988	Conferimento	13/7/1988	XXXII - 8	1° periodo	13/07/2018	36,36	EMILIA ROMAGNA (36,36)

**ELENCO DELLE CONCESSIONI DI COLTIVAZIONE ACCORDATE NELLA TERRAFERMA - Aggiornamento 31/marzo/2015**

**846**

CODICE E DENOMINAZIONE DELLA CONCESSIONE	TITOLARI DELLA CONCESSIONE e relative quote di partecipazione (%)	PROVVEDIMENTI CONCERNENTI LA CONCESSIONE				PERIODO DI VIGENZA	SCADENZA	AREA (km2)	UBICAZIONE DELLA CONCESSIONE
		Data	Natura del provvedimento	Decorrenza	BUIG				
<b>IL SALICE</b>	GAS PLUS ITALIANA (100) (r.u.)	28/7/1988	Conferimento	27/3/1988	XXXIII - 1	1° periodo	27/03/2018	47,15	BASILICATA (47,15)
		2/7/1990	Trasferimento quota	1/1/1989	XXXV - 2				
		12/11/1993	Trasferimento quota	6/4/1993	XXXVII - 12				
		11/4/1995	Approvazione nuovo programma di esplorazione	11/4/1995	XXXIX - 5				
		9/5/1996	Cambio intestazione quota	1/3/1996	XL - 6				
		14/6/1996	Trasferimento quota	1/1/1996	XL - 7				
		14/6/1996	Cambio intestazione quota	23/1/1996	XL - 7				
		7/12/1999	Assunzione quote	27/9/1999	XLIV - 1				
		12/2/2004	Cambio intestazione quota	1/1/2004	XLVIII - 3				
		20/7/2004	Cambio intestazione	18/5/2004	XLVIII - 8				
		1/3/2013	Cambio intestazione quota	1/3/2013	LVII - 3				

**848**

CODICE E DENOMINAZIONE DELLA CONCESSIONE	TITOLARI DELLA CONCESSIONE e relative quote di partecipazione (%)	PROVVEDIMENTI CONCERNENTI LA CONCESSIONE				PERIODO DI VIGENZA	SCADENZA	AREA (km2)	UBICAZIONE DELLA CONCESSIONE
		Data	Natura del provvedimento	Decorrenza	BUIG				
<b>FORTE SAN DAMIANO</b> Nota: Presentata istanza di estensione dell'area pubblicata nel B.U.I.G. Anno LII - N. 10. Presentata istanza di rinuncia pubblicata nel B.U.I.G. Anno LVI - N. 7.	APENNINE ENERGY (100) (r.u.)	1/2/1989	Conferimento	18/7/1988	XXXIII - 3	1° periodo	18/07/2018	23,71	BASILICATA (23,71)
		14/7/1993	Cambio intestazione quota	10/8/1989	XXXVII - 12				
		14/7/1993	Trasferimento quota	18/8/1989	XXXVII - 12				
		14/7/1993	Cambio intestazione quota	15/1/1990	XXXVII - 12				
		14/7/1993	Trasferimento quota	12/2/1992	XXXVII - 12				
		14/7/1993	Trasferimento quota	29/11/1992	XXXVII - 12				
		7/4/1994	Trasferimento quota	2/3/1994	XXXVIII - 5				
		4/7/1994	Trasferimento quota	23/5/1994	XXXVIII - 8				
		23/1/1995	Assunzione quota	12/12/1994	XXXIX - 2				
		9/5/2001	Trasferimento quota	10/10/2000	XLV - 6				
		9/5/2001	Trasferimento quota	31/10/2000	XLV - 6				
		30/10/2001	Trasferimento quota e nomina r.u.	15/10/2001	XLV - 11				
		12/5/2006	Trasferimento quota	28/1/2006	L - 6				
		24/2/2009	Cambio intestazione quota	23/12/2008	LIII - 3				
		9/5/2012	Trasferimento quota	22/12/2011	LVI - 5				
		17/4/2013	Modifica denominazione sociale	28/12/2012	LVII - 4				

ELENCO DELLE CONCESSIONI DI COLTIVAZIONE ACCORDATE NELLA TERRAFERMA - Aggiornamento 31/marzo/2015

849

CODICE E DENOMINAZIONE DELLA CONCESSIONE	TITOLARI DELLA CONCESSIONE e relative quote di partecipazione (%)	PROVVEDIMENTI CONCERNENTI LA CONCESSIONE				PERIODO DI VIGENZA	SCADENZA	AREA (km2)	UBICAZIONE DELLA CONCESSIONE
		Data	Natura del provvedimento	Decorrenza	BUIG				
<b>MASSERIA GROTTAVECCHIA</b>	CANOEL ITALIA (20) (r.u.) GAS PLUS ITALIANA (58,25) EDISON (13,75) IRMINIO (8)	6/9/1988	Conferimento	6/9/1988	XXXIII - 8	1° periodo	06/09/2018	53,26	PUGLIA (39,73)  MOLISE (13,53)
		24/5/1990	Trasferimento quota	1/1/1989	XXXV - 2				
		24/5/1990	Trasferimento quota	1/7/1989	XXXV - 2				
		11/4/1991	Trasferimento quota	19/12/1989	XXXVI - 5				
		12/5/1992	Cambio intestazione quota	19/6/1991	XXXVI - 11				
		2/9/1993	Trasferimento quota	1/8/1992	XXXVII - 10				
		2/9/1993	Cambio intestazione quota	4/11/1992	XXXVII - 10				
		9/5/1996	Cambio intestazione quota	1/3/1996	XL - 6				
		14/6/1996	Trasferimento quota e nomina r.u.	1/1/1996	XL - 7				
		14/6/1996	Cambio intestazione quota	23/1/1996	XL - 7				
		20/3/2000	Cambio intestazione quota	1/1/2000	XLIV - 4				
		20/4/2001	Cambio intestazione quota	1/10/2000	XLV - 5				
		18/9/2001	Trasferimento quota	29/6/2001	XLV - 10				
		5/4/2002	Trasferimento quota	29/11/2001	XLVI - 12				
		12/2/2004	Intestazione quota	1/12/2003	XLVIII - 3				
		12/2/2004	Cambio intestazione quota	1/1/2004	XLVIII - 3				
		20/7/2004	Cambio intestazione quota	18/5/2004	XLVIII - 8				
		8/10/2004	Trasferimento quota	17/12/2003	XLVIII - 11				
		30/6/2005	Trasferimento quota	26/4/2005	XLIX - 7				
		16/4/2008	Cambio intestazione quota	12/2/2008	LII - 5				
1/3/2013	Cambio intestazione quota	1/3/2013	LVII - 3						
28/6/2013	Trasferimento quota	5/6/2013	LVII - 6						
18/9/2014	Cambio intestazione quota	5/12/2013	LVIII - 9						

850

CODICE E DENOMINAZIONE DELLA CONCESSIONE	TITOLARI DELLA CONCESSIONE e relative quote di partecipazione (%)	PROVVEDIMENTI CONCERNENTI LA CONCESSIONE				PERIODO DI VIGENZA	SCADENZA	AREA (km2)	UBICAZIONE DELLA CONCESSIONE
		Data	Natura del provvedimento	Decorrenza	BUIG				
<b>TOMBOLO</b>	SIM (100) (r.u.)	6/2/1989	Conferimento	5/4/1988	XXXIII - 8	1° periodo	05/04/2018	285,98	TOSCANA (285,98)
		20/12/1992	Trasferimento	31/3/1992	XXXVII - 12				
		9/5/1996	Cambio intestazione	1/1/1996	XL - 6				
		9/5/1996	Cambio intestazione	1/3/1996	XL - 6				
		9/2/2004	Trasferimento quota	2/10/2003	XLVIII - 3				
		20/10/2008	Riattribuzione	20/10/2008	LII - 11				
		20/10/2008	Accettazione rinuncia	20/10/2008	LII - 11				

852

CODICE E DENOMINAZIONE DELLA CONCESSIONE	TITOLARI DELLA CONCESSIONE e relative quote di partecipazione (%)	PROVVEDIMENTI CONCERNENTI LA CONCESSIONE				PERIODO DI VIGENZA	SCADENZA	AREA (km2)	UBICAZIONE DELLA CONCESSIONE
		Data	Natura del provvedimento	Decorrenza	BUIG				
<b>MACCHIA DI PIERNO</b>	ENI (100) (r.u.)	4/7/1989	Conferimento	4/2/1988	XXXIII - 9	1° periodo	04/02/2018	83,19	PUGLIA (83,19)
		27/12/1993	Proroga termine perforazione	30/9/1992	XXXVIII - 2				
		13/2/1998	Cambio intestazione	1/1/1998	XLII - 3				

Nota: Presentata istanza di rinuncia pubblicata nel B.U.I.G. Anno XLVIII - N. 7.

**ELENCO DELLE CONCESSIONI DI COLTIVAZIONE ACCORDATE NELLA TERRAFERMA - Aggiornamento 31/marzo/2015**

**853**

CODICE E DENOMINAZIONE DELLA CONCESSIONE	TITOLARI DELLA CONCESSIONE e relative quote di partecipazione (%)	PROVVEDIMENTI CONCERNENTI LA CONCESSIONE				PERIODO DI VIGENZA	SCADENZA	AREA (km2)	UBICAZIONE DELLA CONCESSIONE
		Data	Natura del provvedimento	Decorrenza	BUIG				
<b>PORTO CIVITANOVA</b>	GAS PLUS ITALIANA (60) (r.u.) EDISON (40)	9/6/1989	Conferimento	17/5/1989	XXXIII - 11	1° periodo	09/06/2019	62,8	MARCHE (62,8)
		4/8/1993	Cambio intestazione quota	23/4/1992	XXXVII - 10				
		9/5/1996	Cambio intestazione quota	1/1/1996	XL - 6				
		9/5/1996	Cambio intestazione quota	1/3/1996	XL - 6				
		23/11/1998	Cambio intestazione quota	29/6/1998	XLII - 12				
		15/9/1999	Cambio intestazione quota	1/7/1999	XLIII - 10				
		12/2/2004	Intestazione quota	1/12/2003	XLVIII - 3				
		12/2/2004	Cambio intestazione quota	1/1/2004	XLVIII - 3				
		20/7/2004	Cambio intestazione quota	18/5/2004	XLVIII - 8				
		1/3/2013	Cambio intestazione quota	1/3/2013	LVII - 3				

**854**

CODICE E DENOMINAZIONE DELLA CONCESSIONE	TITOLARI DELLA CONCESSIONE e relative quote di partecipazione (%)	PROVVEDIMENTI CONCERNENTI LA CONCESSIONE				PERIODO DI VIGENZA	SCADENZA	AREA (km2)	UBICAZIONE DELLA CONCESSIONE
		Data	Natura del provvedimento	Decorrenza	BUIG				
<b>SAN BASILE</b> Nota: Presentata istanza di rinuncia pubblicata nel B.U.I.G. Anno L - N. 1. Presentata istanza di riattribuzione pubblicata nel B.U.I.G. Anno L - N. 8. Presentata istanza di variazione del programma dei lavori pubblicata nel B.U.I.G. Anno LVIII - N. 5.	ROCKHOPPER ITALIA (100) (r.u.)	4/7/1989	Conferimento	6/12/1988	XXXIII - 12	1° periodo	06/12/2018	97,56	ABRUZZO (97,56)
		6/10/1993	Trasferimento quote	23/4/1993	XXXVII - 11				
		13/1/1994	Ampliamento	13/1/1994	XXXVIII - 2				
		9/5/1996	Cambio intestazione quota	1/3/1996	XL - 6				
		14/6/1996	Trasferimento quota	1/1/1996	XL - 7				
		14/6/1996	Cambio intestazione quota	23/1/1996	XL - 7				
		5/4/2002	Trasferimento quota	29/11/2001	XLVI - 12				
		9/2/2004	Trasferimento quota	2/10/2003	XLVIII - 3				
		30/6/2005	Trasferimento quota	26/4/2005	XLIX - 7				
		16/4/2008	Cambio intestazione quota	12/2/2008	LII - 5				
		7/8/2008	Assunzione quota	9/7/2008	LII - 9				
		23/2/2015	Modifica denominazione sociale	3/12/2014	LIX - 2				

**ELENCO DELLE CONCESSIONI DI COLTIVAZIONE ACCORDATE NELLA TERRAFERMA - Aggiornamento 31/marzo/2015**

856

CODICE E DENOMINAZIONE DELLA CONCESSIONE	TITOLARI DELLA CONCESSIONE e relative quote di partecipazione (%)	PROVVEDIMENTI CONCERNENTI LA CONCESSIONE				PERIODO DI VIGENZA	SCADENZA	AREA (km2)	UBICAZIONE DELLA CONCESSIONE
		Data	Natura del provvedimento	Decorrenza	BUIG				
<b>TORRENTE CIGNO</b>	CANOEL ITALIA (45) (r.u.) GAS PLUS ITALIANA (55)	25/1/1990	Conferimento	7/3/1989	XXXIV - 6	1° periodo	07/03/2019	154,44	MOLISE (154,44)
		12/5/1992	Cambio intestazione quota	19/6/1991	XXXVI - 11				
		6/8/1993	Trasferimento quota	7/6/1991	XXXVII - 10				
		6/8/1993	Trasferimento quota	4/11/1992	XXXVII - 10				
		6/8/1993	Approvazione nuovo programma lavori	6/8/1993	XXXVII - 10				
		10/3/1994	Assunzione quota	26/11/1993	XXXVIII - 4				
		9/5/1996	Cambio intestazione quota	1/3/1996	XL - 6				
		14/6/1996	Trasferimento quota e nomina r.u.	1/1/1996	XL - 7				
		14/6/1996	Cambio intestazione quota e nomina r.u.	23/1/1996	XL - 7				
		5/4/2002	Trasferimento quota	29/11/2001	XLVI - 12				
		12/2/2004	Cambio intestazione quota	1/1/2004	XLVIII - 3				
		20/7/2004	Cambio intestazione quota	18/5/2004	XLVIII - 8				
		30/6/2005	Trasferimento quota	26/4/2005	XLIX - 7				
		16/4/2008	Cambio intestazione quota	12/2/2008	LII - 5				
		1/3/2013	Cambio intestazione quota	1/3/2013	LVII - 3				
		28/6/2013	Trasferimento quota	5/6/2013	LVII - 6				

857

CODICE E DENOMINAZIONE DELLA CONCESSIONE	TITOLARI DELLA CONCESSIONE e relative quote di partecipazione (%)	PROVVEDIMENTI CONCERNENTI LA CONCESSIONE				PERIODO DI VIGENZA	SCADENZA	AREA (km2)	UBICAZIONE DELLA CONCESSIONE
		Data	Natura del provvedimento	Decorrenza	BUIG				
<b>S. TEODORO</b>	CANOEL ITALIA (100) (r.u.)	30/9/1990	Conferimento	5/9/1989	XXXIV - 12	1° periodo	05/09/2019	59,25	BASILICATA (59,25)
		30/9/1990	Trasferimento quota	30/9/1990	XXXIV - 12				
		12/5/1992	Cambio intestazione quota	19/6/1991	XXXVI - 11				
		2/9/1993	Trasferimento quota	1/8/1992	XXXVII - 10				
		2/9/1993	Cambio intestazione quota	4/11/1992	XXXVII - 10				
		12/11/1993	Trasferimento quota	6/4/1993	XXXVII - 12				
		9/5/1996	Cambio intestazione quota	1/3/1996	XL - 6				
		14/6/1996	Trasferimento quota e nomina r.u.	1/1/1996	XL - 7				
		14/6/1996	Cambio intestazione quota	23/1/1996	XL - 7				
		7/12/1999	Trasferimento quota	28/9/1999	XLIV - 1				
		8/3/2000	Trasferimento quote	4/2/2000	XLIV - 4				
		17/11/2000	Trasferimento quota	10/8/2000	XLIV - 12				
		17/11/2000	Trasferimento quota e nomina r.u.	4/10/2000	XLIV - 12				
		19/10/2001	Trasferimento quota e nomina r.u.	1/8/2001	XLV - 11				
		8/10/2004	Trasferimento quota	31/12/2002	XLVIII - 11				
		3/12/2004	Trasferimento quota	2/3/2004	XLIX - 1				
		30/6/2005	Trasferimento	26/4/2005	XLIX - 7				
		16/4/2008	Intestazione	12/2/2008	LII - 5				
		28/6/2013	Trasferimento quota	5/6/2013	LVII - 6				

**ELENCO DELLE CONCESSIONI DI COLTIVAZIONE ACCORDATE NELLA TERRAFERMA - Aggiornamento 31/marzo/2015**

**858**

CODICE E DENOMINAZIONE DELLA CONCESSIONE	TITOLARI DELLA CONCESSIONE e relative quote di partecipazione (%)	PROVVEDIMENTI CONCERNENTI LA CONCESSIONE				PERIODO DI VIGENZA	SCADENZA	AREA (km2)	UBICAZIONE DELLA CONCESSIONE
		Data	Natura del provvedimento	Decorrenza	BUIG				
<b>MISANO ADRIATICO</b>	CANOEL ITALIA (100) (r.u.)	20/6/1990	Conferimento	20/6/1990	XXXV - 2	1° periodo	20/06/2020	75,31	EMILIA ROMAGNA (74,11) MARCHE (1,2)
		9/5/1996	Cambio intestazione quota	1/3/1996	XL - 6				
		14/6/1996	Trasferimento quota e nomina r.u.	1/1/1996	XL - 7				
		14/6/1996	Cambio intestazione quota	23/1/1996	XL - 7				
		7/2/2001	Trasferimento quota	11/2/2000	XLV - 3				
		7/2/2001	Nomina r.u.	18/10/2000	XLV - 3				
		7/2/2001	Trasferimento quota	18/10/2000	XLV - 3				
		5/4/2002	Trasferimento quota	29/11/2001	XLVI - 12				
		26/6/2003	Trasferimento quota	27/3/2003	XLVII - 10				
		10/11/2003	Trasferimento quota	30/9/2003	XLVII - 12				
		2/3/2005	Trasferimento quota	28/12/2004	XLIX - 4				
		30/6/2005	Trasferimento	26/4/2005	XLIX - 7				
		16/4/2008	Intestazione	12/2/2008	LII - 5				
		28/6/2013	Trasferimento quota	5/6/2013	LVII - 6				

**859**

CODICE E DENOMINAZIONE DELLA CONCESSIONE	TITOLARI DELLA CONCESSIONE e relative quote di partecipazione (%)	PROVVEDIMENTI CONCERNENTI LA CONCESSIONE				PERIODO DI VIGENZA	SCADENZA	AREA (km2)	UBICAZIONE DELLA CONCESSIONE
		Data	Natura del provvedimento	Decorrenza	BUIG				
<b>POLICORO</b>	GAS PLUS ITALIANA (100) (r.u.)	30/9/1990	Conferimento	30/9/1990	XXXV - 2	1° periodo	30/09/2020	164	BASILICATA (155,47) CALABRIA (8,53)
		9/5/1996	Cambio intestazione	1/1/1996	XL - 6				
		9/5/1996	Cambio intestazione	1/3/1996	XL - 6				
		12/2/2004	Cambio intestazione	1/1/2004	XLVIII - 3				
		20/7/2004	Cambio intestazione	18/5/2004	XLVIII - 8				
		1/3/2013	Cambio intestazione quota	1/3/2013	LVII - 3				

**861**

CODICE E DENOMINAZIONE DELLA CONCESSIONE	TITOLARI DELLA CONCESSIONE e relative quote di partecipazione (%)	PROVVEDIMENTI CONCERNENTI LA CONCESSIONE				PERIODO DI VIGENZA	SCADENZA	AREA (km2)	UBICAZIONE DELLA CONCESSIONE
		Data	Natura del provvedimento	Decorrenza	BUIG				
<b>TORRENTE CELONE</b>	ROCKHOPPER ITALIA (50) (r.u.) EDISON (50)	5/4/1991	Conferimento	5/4/1991	XXXV - 8	1° periodo	05/04/2021	79,8	PUGLIA (79,8)
		2/9/1993	Trasferimento quota	1/8/1992	XXXVII - 10				
		2/9/1993	Cambio intestazione quota	4/11/1992	XXXVII - 10				
		14/6/1996	Trasferimento quota e nomina r.u.	1/1/1996	XL - 7				
		14/6/1996	Cambio intestazione quota	23/1/1996	XL - 7				
		5/4/2002	Trasferimento quota	29/11/2001	XLVI - 12				
		12/2/2004	Intestazione quota	1/12/2003	XLVIII - 3				
		30/6/2005	Trasferimento quota	26/4/2005	XLIX - 7				
		16/4/2008	Cambio intestazione quota	12/2/2008	LII - 5				
		23/2/2015	Modifica denominazione sociale	3/12/2014	LIX - 2				



**ELENCO DELLE CONCESSIONI DI COLTIVAZIONE ACCORDATE NELLA TERRAFERMA - Aggiornamento 31/marzo/2015**

**862**

CODICE E DENOMINAZIONE DELLA CONCESSIONE	TITOLARI DELLA CONCESSIONE e relative quote di partecipazione (%)	PROVVEDIMENTI CONCERNENTI LA CONCESSIONE				PERIODO DI VIGENZA	SCADENZA	AREA (km2)	UBICAZIONE DELLA CONCESSIONE
		Data	Natura del provvedimento	Decorrenza	BUIG				
<b>SAN MARCO</b>	EDISON (100) (r.u.)	9/7/1991	Conferimento	9/7/1991	XXXV - 10	1° periodo	09/07/2021	91,7	MARCHE (91,7)
		12/5/1992	Cambio intestazione quota	19/6/1991	XXXVI - 11				
		4/8/1993	Cambio intestazione quota	23/4/1992	XXXVII - 10				
		2/9/1993	Trasferimento quota e nomina r.u.	1/8/1992	XXXVII - 10				
		2/9/1993	Cambio intestazione quota	4/11/1992	XXXVII - 10				
		23/11/1998	Cambio intestazione quota	29/6/1998	XLII - 12				
		15/9/1999	Cambio intestazione quota	1/7/1999	XLIII - 10				
		12/2/2004	Cambio intestazione	1/12/2003	XLVIII - 3				

**864**

CODICE E DENOMINAZIONE DELLA CONCESSIONE	TITOLARI DELLA CONCESSIONE e relative quote di partecipazione (%)	PROVVEDIMENTI CONCERNENTI LA CONCESSIONE				PERIODO DI VIGENZA	SCADENZA	AREA (km2)	UBICAZIONE DELLA CONCESSIONE
		Data	Natura del provvedimento	Decorrenza	BUIG				
<b>S. MAURO</b>	GAS PLUS ITALIANA (77) (r.u.) CANOEL ITALIA (18) PETROREP ITALIANA (5)	9/8/1991	Conferimento	9/2/1990	XXXVI - 3	1° periodo	09/02/2020	25,32	ABRUZZO (25,32)
		9/5/1996	Cambio intestazione quota	1/3/1996	XL - 6				
		14/6/1996	Trasferimento quota	1/1/1996	XL - 7				
		14/6/1996	Cambio intestazione quota	23/1/1996	XL - 7				
		11/9/1997	Modifica programma sviluppo	11/9/1997	XLI - 10				
		1/4/1999	Approvazione programma lavori	1/4/1999	XLIII - 5				
		20/3/2000	Cambio intestazione quota	1/1/2000	XLIV - 4				
		20/4/2001	Cambio intestazione quota	1/10/2000	XLV - 5				
		18/9/2001	Trasferimento quota e nomina r.u.	29/6/2001	XLV - 10				
		5/4/2002	Trasferimento quota	29/11/2001	XLVI - 12				
		12/2/2004	Cambio intestazione quota	1/1/2004	XLVIII - 3				
		20/7/2004	Cambio intestazione quota	18/5/2004	XLVIII - 8				
		30/6/2005	Trasferimento quota	26/4/2005	XLIX - 7				
		16/4/2008	Cambio intestazione quota	12/2/2008	LII - 5				
		1/3/2013	Cambio intestazione quota	1/3/2013	LVII - 3				
		28/6/2013	Trasferimento quota	5/6/2013	LVII - 6				

**ELENCO DELLE CONCESSIONI DI COLTIVAZIONE ACCORDATE NELLA TERRAFERMA - Aggiornamento 31/marzo/2015**

**865**

CODICE E DENOMINAZIONE DELLA CONCESSIONE	TITOLARI DELLA CONCESSIONE e relative quote di partecipazione (%)	PROVVEDIMENTI CONCERNENTI LA CONCESSIONE				PERIODO DI VIGENZA	SCADENZA	AREA (km2)	UBICAZIONE DELLA CONCESSIONE
		Data	Natura del provvedimento	Decorrenza	BUIG				
<b>SCANZANO</b>	ROCKHOPPER ITALIA (100) (r.u.)	13/12/1991	Conferimento	13/12/1991	XXXVI - 4	1° periodo	13/12/2021	70,79	BASILICATA (70,79)
		12/11/1993	Trasferimento quota	6/4/1993	XXXVII - 12				
		9/5/1996	Cambio intestazione quota	1/3/1996	XL - 6				
		14/6/1996	Trasferimento quota	1/1/1996	XL - 7				
		14/6/1996	Cambio intestazione quota	23/1/1996	XL - 7				
		19/3/1997	Modifica programma sviluppo	19/3/1997	XLI - 4				
		9/5/2001	Trasferimento quota	14/9/2000	XLV - 6				
		30/10/2001	Trasferimento quota	2/7/2001	XLV - 11				
		5/4/2002	Trasferimento quota	29/11/2001	XLVI - 12				
		12/2/2004	Cambio intestazione quota	1/1/2004	XLVIII - 3				
		20/7/2004	Cambio intestazione quota	18/5/2004	XLVIII - 8				
		8/10/2004	Trasferimento quota	31/12/2002	XLVIII - 11				
		21/3/2005	Trasferimento quota	17/12/2004	XLIX - 4				
		30/6/2005	Trasferimento	26/4/2005	XLIX - 7				
		16/4/2008	Intestazione	12/2/2008	LII - 5				
		23/2/2015	Modifica denominazione sociale	3/12/2014	LIX - 2				

**867**

CODICE E DENOMINAZIONE DELLA CONCESSIONE	TITOLARI DELLA CONCESSIONE e relative quote di partecipazione (%)	PROVVEDIMENTI CONCERNENTI LA CONCESSIONE				PERIODO DI VIGENZA	SCADENZA	AREA (km2)	UBICAZIONE DELLA CONCESSIONE
		Data	Natura del provvedimento	Decorrenza	BUIG				
<b>MONTE URANO</b>	EDISON (40) (r.u.) ADRIATICA IDROCARBURI (60)	30/3/1992	Conferimento	26/10/1989	XXXVI - 10	1° periodo	26/10/2019	37,35	MARCHE (37,35)
		4/8/1993	Cambio intestazione quota	23/4/1992	XXXVII - 10				
		2/9/1993	Trasferimento quota e nomina r.u.	1/8/1992	XXXVII - 10				
		2/9/1993	Cambio intestazione quota	4/11/1992	XXXVII - 10				
		5/7/1994	Modifica programma lavori	5/7/1994	XXXVIII - 8				
		13/2/1998	Cambio intestazione quota	1/1/1998	XLII - 3				
		23/11/1998	Cambio intestazione quota	29/6/1998	XLII - 12				
		15/9/1999	Cambio intestazione quota	1/7/1999	XLIII - 10				
		12/2/2004	Intestazione quota	1/12/2003	XLVIII - 3				
		17/4/2009	Riduzione	7/10/2008	LIII - 5				
		9/2/2010	Trasferimento quota	1/1/2010	LIV - 3				

**ELENCO DELLE CONCESSIONI DI COLTIVAZIONE ACCORDATE NELLA TERRAFERMA - Aggiornamento 31/marzo/2015**

**868**

CODICE E DENOMINAZIONE DELLA CONCESSIONE	TITOLARI DELLA CONCESSIONE e relative quote di partecipazione (%)	PROVVEDIMENTI CONCERNENTI LA CONCESSIONE				PERIODO DI VIGENZA	SCADENZA	AREA (km2)	UBICAZIONE DELLA CONCESSIONE
		Data	Natura del provvedimento	Decorrenza	BUIG				
<b>MASSERIA PETRILLI</b>	CANOEL ITALIA (50) (r.u.) GAS PLUS ITALIANA (50)	21/5/1992	Conferimento	19/5/1990	XXXVI - 11	1° periodo	19/05/2020	118,28	PUGLIA (118,28)
		4/3/1994	Trasferimento quota	1/9/1993	XXXVIII - 4				
	4/3/1994	Ampliamento	4/3/1994	XXXVIII - 4					
	9/5/1996	Cambio intestazione quota	1/3/1996	XL - 6					
	14/6/1996	Trasferimento quota e nomina r.u.	1/1/1996	XL - 7					
	14/6/1996	Cambio intestazione quota	23/1/1996	XL - 7					
	9/5/2001	Trasferimento quota	14/9/2000	XLV - 6					
	30/10/2001	Trasferimento quota	2/7/2001	XLV - 11					
	5/4/2002	Trasferimento quota	29/11/2001	XLVI - 12					
	4/4/2003	Assunzione quota	26/11/2002	XLVII - 5					
	12/2/2004	Cambio intestazione quota	1/1/2004	XLVIII - 3					
	20/7/2004	Cambio intestazione quota	18/5/2004	XLVIII - 8					
	8/10/2004	Trasferimento quota	31/12/2002	XLVIII - 11					
	30/6/2005	Trasferimento quota	26/4/2005	XLIX - 7					
	16/4/2008	Cambio intestazione quota	12/2/2008	LII - 5					
	1/3/2013	Cambio intestazione quota	1/3/2013	LVII - 3					
	28/6/2013	Trasferimento quota	5/6/2013	LVII - 6					

**869**

CODICE E DENOMINAZIONE DELLA CONCESSIONE	TITOLARI DELLA CONCESSIONE e relative quote di partecipazione (%)	PROVVEDIMENTI CONCERNENTI LA CONCESSIONE				PERIODO DI VIGENZA	SCADENZA	AREA (km2)	UBICAZIONE DELLA CONCESSIONE
		Data	Natura del provvedimento	Decorrenza	BUIG				
<b>S. ANDREA</b>	CANOEL ITALIA (40) (r.u.) EDISON (50)	8/8/1992	Conferimento	8/8/1992	XXXVI - 12	1° periodo	08/08/2022	164,32	VENETO (163,33)
		2/9/1993	Trasferimento quota	1/8/1992	XXXVII - 10				
	PETROREP ITALIANA (10)	2/9/1993	Cambio intestazione quota	4/11/1992	XXXVII - 10				FRIULI VENEZIA GIULIA (0,9)
		14/6/1996	Trasferimento quota e nomina r.u.	1/1/1996	XL - 7				
	14/6/1996	Cambio intestazione quota	23/1/1996	XL - 7					
	5/4/2002	Trasferimento quota	29/11/2001	XLVI - 12					
	12/2/2004	Intestazione quota	1/12/2003	XLVIII - 3					
	30/6/2005	Trasferimento quota	26/4/2005	XLIX - 7					
	16/4/2008	Cambio intestazione quota	12/2/2008	LII - 5					
	28/6/2013	Trasferimento quota	5/6/2013	LVII - 6					

**870**

CODICE E DENOMINAZIONE DELLA CONCESSIONE	TITOLARI DELLA CONCESSIONE e relative quote di partecipazione (%)	PROVVEDIMENTI CONCERNENTI LA CONCESSIONE				PERIODO DI VIGENZA	SCADENZA	AREA (km2)	UBICAZIONE DELLA CONCESSIONE
		Data	Natura del provvedimento	Decorrenza	BUIG				
<b>MONTE VERDESE</b>	ROCKHOPPER ITALIA (60) (r.u.) GAS PLUS ITALIANA (30)	18/1/1993	Conferimento	28/6/1992	XXXVII - 4	1° periodo	28/06/2022	60,02	BASILICATA (60,02)
		9/5/1996	Cambio intestazione quota	1/3/1996	XL - 6				
	PETROREP ITALIANA (10)	14/6/1996	Trasferimento quota e nomina r.u.	1/1/1996	XL - 7				
		14/6/1996	Cambio intestazione quota	23/1/1996	XL - 7				
	5/4/2002	Trasferimento quota	29/11/2001	XLVI - 12					
	12/2/2004	Cambio intestazione quota	1/1/2004	XLVIII - 3					
	20/7/2004	Cambio intestazione quota	18/5/2004	XLVIII - 8					
	30/6/2005	Trasferimento quota	26/4/2005	XLIX - 7					
	16/4/2008	Cambio intestazione quota	12/2/2008	LII - 5					
	1/3/2013	Cambio intestazione quota	1/3/2013	LVII - 3					
	23/2/2015	Modifica denominazione sociale	3/12/2014	LIX - 2					

**ELENCO DELLE CONCESSIONI DI COLTIVAZIONE ACCORDATE NELLA TERRAFERMA - Aggiornamento 31/marzo/2015**

**871**

CODICE E DENOMINAZIONE DELLA CONCESSIONE	TITOLARI DELLA CONCESSIONE e relative quote di partecipazione (%)	PROVVEDIMENTI CONCERNENTI LA CONCESSIONE				PERIODO DI VIGENZA	SCADENZA	AREA (km2)	UBICAZIONE DELLA CONCESSIONE
		Data	Natura del provvedimento	Decorrenza	BUIG				
<b>CASA MAGGI</b>	GAS PLUS ITALIANA (100) (r.u.)	15/3/1993	Conferimento	26/10/1992	XXXVII - 4	1° periodo	26/10/2022	4,98	MARCHE (4,98)
		9/5/1996	Cambio intestazione quota	1/3/1996	XL - 6				
		27/9/1999	Assunzione quota	29/4/1999	XLIII - 11				
		12/2/2004	Cambio intestazione	1/1/2004	XLVIII - 3				
		20/7/2004	Cambio intestazione	18/5/2004	XLVIII - 8				
		1/3/2013	Cambio intestazione quota	1/3/2013	LVII - 3				

**874**

CODICE E DENOMINAZIONE DELLA CONCESSIONE	TITOLARI DELLA CONCESSIONE e relative quote di partecipazione (%)	PROVVEDIMENTI CONCERNENTI LA CONCESSIONE				PERIODO DI VIGENZA	SCADENZA	AREA (km2)	UBICAZIONE DELLA CONCESSIONE
		Data	Natura del provvedimento	Decorrenza	BUIG				
<b>MASSERIA VIORANO</b>	PENGAS ITALIANA (100) (r.u.)	16/7/1993	Conferimento	10/10/1989	XXXVII - 9	1° periodo	10/10/2019	41,61	BASILICATA (41,61)
		12/11/1993	Trasferimento	6/4/1993	XXXVII - 12				
		9/5/1996	Cambio intestazione quota	1/3/1996	XL - 6				
		22/1/1997	Cambio intestazione quota	22/12/1995	XLI - 3				
		23/1/1998	Trasferimento quota	18/3/1997	XLII - 2				
		23/1/1998	Assunzione quota	12/12/1997	XLII - 2				
		10/1/2000	Trasferimento quote	20/10/1999	XLIV - 2				
		30/4/2002	Trasferimento	1/3/2002	XLVI - 6				
		20/3/2003	Trasferimento	24/10/2002	XLVII - 4				
		25/10/2006	Intestazione	1/7/2006	L - 11				
9/10/2014	Trasferimento quote	1/8/2014	LVIII - 10						

**875**

CODICE E DENOMINAZIONE DELLA CONCESSIONE	TITOLARI DELLA CONCESSIONE e relative quote di partecipazione (%)	PROVVEDIMENTI CONCERNENTI LA CONCESSIONE				PERIODO DI VIGENZA	SCADENZA	AREA (km2)	UBICAZIONE DELLA CONCESSIONE
		Data	Natura del provvedimento	Decorrenza	BUIG				
<b>MONTEGRANARO</b>	GAS PLUS ITALIANA (25) (r.u.) EDISON (50) ADRIATICA IDROCARBURI (25)	20/7/1993	Conferimento	9/11/1992	XXXVII - 9	1° periodo	09/11/2022	60,11	MARCHE (60,11)
		13/2/1998	Cambio intestazione quota	1/1/1998	XLII - 3				
		23/11/1998	Cambio intestazione quota	29/6/1998	XLII - 12				
		15/9/1999	Cambio intestazione quota	1/7/1999	XLIII - 10				
		20/3/2000	Cambio intestazione quota	1/1/2000	XLIV - 4				
		20/4/2001	Cambio intestazione quota	1/10/2000	XLV - 5				
		18/9/2001	Trasferimento quota	29/6/2001	XLV - 10				
		12/2/2004	Intestazione quota	1/12/2003	XLVIII - 3				
		12/2/2004	Cambio intestazione quota	1/1/2004	XLVIII - 3				
		20/7/2004	Cambio intestazione	18/5/2004	XLVIII - 8				
		9/2/2010	Trasferimento quota	1/1/2010	LIV - 3				
		1/3/2013	Cambio intestazione quota	1/3/2013	LVII - 3				

**876**

CODICE E DENOMINAZIONE DELLA CONCESSIONE	TITOLARI DELLA CONCESSIONE e relative quote di partecipazione (%)	PROVVEDIMENTI CONCERNENTI LA CONCESSIONE				PERIODO DI VIGENZA	SCADENZA	AREA (km2)	UBICAZIONE DELLA CONCESSIONE
		Data	Natura del provvedimento	Decorrenza	BUIG				
<b>VALLE DEL ROVELLO</b>	METANO PUGLIA (100) (r.u.)	2/8/1993	Conferimento	20/11/1992	XXXVII - 9	1° periodo	20/11/2022	37,49	PUGLIA (37,49)
		17/6/1994	Trasferimento quote	9/3/1994	XXXVIII - 7				

**ELENCO DELLE CONCESSIONI DI COLTIVAZIONE ACCORDATE NELLA TERRAFERMA - Aggiornamento 31/marzo/2015**

**877**

CODICE E DENOMINAZIONE DELLA CONCESSIONE	TITOLARI DELLA CONCESSIONE e relative quote di partecipazione (%)	PROVVEDIMENTI CONCERNENTI LA CONCESSIONE				PERIODO DI VIGENZA	SCADENZA	AREA (km2)	UBICAZIONE DELLA CONCESSIONE
		Data	Natura del provvedimento	Decorrenza	BUIG				
<b>MASSIGNANO</b>	EDISON (50) (r.u.)	20/7/1993	Conferimento	6/12/1992	XXXVII - 10	1° periodo	06/12/2022	85,96	MARCHE (85,96)
	GAS PLUS ITALIANA (50)	4/3/1994	Rettifica	4/3/1994	XXXVIII - 4				
		9/5/1996	Cambio intestazione quota	1/3/1996	XL - 6				
		23/11/1998	Cambio intestazione quota	29/6/1998	XLII - 12				
		15/9/1999	Cambio intestazione quota	1/7/1999	XLIII - 10				
		20/3/2000	Cambio intestazione quota	1/1/2000	XLIV - 4				
		20/4/2001	Cambio intestazione quota	1/10/2000	XLV - 5				
		18/9/2001	Trasferimento quota	29/6/2001	XLV - 10				
		12/2/2004	Intestazione quota	1/12/2003	XLVIII - 3				
		12/2/2004	Cambio intestazione quota	1/1/2004	XLVIII - 3				
		20/7/2004	Cambio intestazione quota	18/5/2004	XLVIII - 8				
		1/3/2013	Cambio intestazione quota	1/3/2013	LVII - 3				

**878**

CODICE E DENOMINAZIONE DELLA CONCESSIONE	TITOLARI DELLA CONCESSIONE e relative quote di partecipazione (%)	PROVVEDIMENTI CONCERNENTI LA CONCESSIONE				PERIODO DI VIGENZA	SCADENZA	AREA (km2)	UBICAZIONE DELLA CONCESSIONE
		Data	Natura del provvedimento	Decorrenza	BUIG				
<b>MONTEARDONE</b> Nota: Presentata istanza di ampliamento pubblicata nel B.U.I.G. Anno XL - N. 9.	GAS PLUS ITALIANA (67) (r.u.)	6/8/1993	Conferimento	6/8/1993	XXXVII - 10	1° periodo	06/08/2023	63,74	EMILIA ROMAGNA (63,74)
	IRMINIO (15)	24/1/1994	Modifica programma lavori	24/1/1994	XXXVIII - 2				
	ROCKHOPPER ITALIA (11)	9/5/1996	Cambio intestazione quota	1/1/1996	XL - 6				
	PETROREP ITALIANA (7)	9/5/1996	Cambio intestazione quota	1/3/1996	XL - 6				
		14/6/1996	Trasferimento quota e nomina r.u.	1/1/1996	XL - 7				
		14/6/1996	Cambio intestazione quota	23/1/1996	XL - 7				
		5/4/2002	Trasferimento quota	29/11/2001	XLVI - 12				
		30/7/2002	Nomina r.u.	1/7/2002	XLVI - 10				
		10/11/2003	Trasferimento quota	30/9/2003	XLVII - 12				
		12/2/2004	Cambio intestazione quota	1/1/2004	XLVIII - 3				
		20/7/2004	Cambio intestazione quota	18/5/2004	XLVIII - 8				
		30/6/2005	Trasferimento quota	26/4/2005	XLIX - 7				
		16/4/2008	Cambio intestazione quota	12/2/2008	LII - 5				
		1/3/2013	Cambio intestazione quota	1/3/2013	LVII - 3				
		18/9/2014	Cambio intestazione quota	5/12/2013	LVIII - 9				
		23/2/2015	Modifica denominazione sociale	3/12/2014	LIX - 2				

**ELENCO DELLE CONCESSIONI DI COLTIVAZIONE ACCORDATE NELLA TERRAFERMA - Aggiornamento 31/marzo/2015**

**881**

CODICE E DENOMINAZIONE DELLA CONCESSIONE	TITOLARI DELLA CONCESSIONE e relative quote di partecipazione (%)	PROVVEDIMENTI CONCERNENTI LA CONCESSIONE				PERIODO DI VIGENZA	SCADENZA	AREA (km2)	UBICAZIONE DELLA CONCESSIONE
		Data	Natura del provvedimento	Decorrenza	BUIG				
<b>FORNOVO DI TARO</b>	GAS PLUS ITALIANA (71,43) (r.u.) ROCKHOPPER ITALIA (21,43) PETROREP ITALIANA (7,14)	24/1/1994	Conferimento	24/1/1994	XXXVIII - 2	1° periodo	24/01/2024	12,5	EMILIA ROMAGNA (12,5)
		9/5/1996	Cambio intestazione quota	1/1/1996	XL - 6				
		9/5/1996	Cambio intestazione quota	1/3/1996	XL - 6				
		14/6/1996	Trasferimento quota	1/1/1996	XL - 7				
		14/6/1996	Cambio intestazione quota	23/1/1996	XL - 7				
		5/4/2002	Trasferimento quota	29/11/2001	XLVI - 12				
		12/2/2004	Cambio intestazione quota	1/1/2004	XLVIII - 3				
		20/7/2004	Cambio intestazione quota	18/5/2004	XLVIII - 8				
		30/6/2005	Trasferimento quota	26/4/2005	XLIX - 7				
		16/4/2008	Cambio intestazione quota	12/2/2008	LII - 5				
		1/3/2013	Cambio intestazione quota	1/3/2013	LVII - 3				
		23/2/2015	Modifica denominazione sociale	3/12/2014	LIX - 2				

**884**

CODICE E DENOMINAZIONE DELLA CONCESSIONE	TITOLARI DELLA CONCESSIONE e relative quote di partecipazione (%)	PROVVEDIMENTI CONCERNENTI LA CONCESSIONE				PERIODO DI VIGENZA	SCADENZA	AREA (km2)	UBICAZIONE DELLA CONCESSIONE
		Data	Natura del provvedimento	Decorrenza	BUIG				
<b>BOMBIANA</b>	LAZZI GAS (100) (r.u.)	9/8/1994	Conferimento	9/8/1994	XXXVIII - 9	1° periodo	09/08/2024	16,17	EMILIA ROMAGNA (16,17)

**885**

CODICE E DENOMINAZIONE DELLA CONCESSIONE	TITOLARI DELLA CONCESSIONE e relative quote di partecipazione (%)	PROVVEDIMENTI CONCERNENTI LA CONCESSIONE				PERIODO DI VIGENZA	SCADENZA	AREA (km2)	UBICAZIONE DELLA CONCESSIONE
		Data	Natura del provvedimento	Decorrenza	BUIG				
<b>LUCERA</b>	GAS PLUS ITALIANA (81,6) (r.u.) CANOEL ITALIA (13,6) EDISON (4,8)	30/12/1994	Unificazione	1/1/1995	XXXIX - 1	1° proroga	31/07/2017	155,86	PUGLIA (155,86)
		24/1/1996	Modifica programma lavori	24/1/1996	XL - 2				
		9/5/1996	Cambio intestazione quota	1/3/1996	XL - 6				
		14/6/1996	Trasferimento quota	1/1/1996	XL - 7				
		14/6/1996	Cambio intestazione quota	23/1/1996	XL - 7				
		12/3/1997	Modifica programma sviluppo	12/3/1997	XLI - 4				
		5/4/2002	Trasferimento quota	29/11/2001	XLVI - 12				
		12/2/2004	Intestazione quota	1/12/2003	XLVIII - 3				
		12/2/2004	Cambio intestazione quota	1/1/2004	XLVIII - 3				
		20/7/2004	Cambio intestazione	18/5/2004	XLVIII - 8				
		30/6/2005	Trasferimento quota	26/4/2005	XLIX - 7				
		16/4/2008	Cambio intestazione quota	12/2/2008	LII - 5				
		15/5/2008	Proroga	31/7/2007	LII - 6				
		1/3/2013	Cambio intestazione quota	1/3/2013	LVII - 3				
		28/6/2013	Trasferimento quota	5/6/2013	LVII - 6				

**886**

CODICE E DENOMINAZIONE DELLA CONCESSIONE	TITOLARI DELLA CONCESSIONE e relative quote di partecipazione (%)	PROVVEDIMENTI CONCERNENTI LA CONCESSIONE				PERIODO DI VIGENZA	SCADENZA	AREA (km2)	UBICAZIONE DELLA CONCESSIONE
		Data	Natura del provvedimento	Decorrenza	BUIG				
<b>MANARA</b>	ENI (100) (r.u.)	18/9/1997	Attribuzione	1/1/1997	XLI - 10	1° periodo	01/01/2017	54,13	EMILIA ROMAGNA (48,18)  ZONA A (5,95)

**ELENCO DELLE CONCESSIONI DI COLTIVAZIONE ACCORDATE NELLA TERRAFERMA - Aggiornamento 31/marzo/2015**

**888**

CODICE E DENOMINAZIONE DELLA CONCESSIONE	TITOLARI DELLA CONCESSIONE e relative quote di partecipazione (%)	PROVVEDIMENTI CONCERNENTI LA CONCESSIONE				PERIODO DI VIGENZA	SCADENZA	AREA (km2)	UBICAZIONE DELLA CONCESSIONE
		Data	Natura del provvedimento	Decorrenza	BUIG				
<b>POMPOSA</b>	PADANA ENERGIA (100) (r.u.)	18/9/1997	Attribuzione	1/1/1997	XLI - 10	1° periodo	01/01/2017	55,21	EMILIA ROMAGNA (55,21)
		9/2/2010	Trasferimento	1/1/2010	LIV - 3				

**889**

CODICE E DENOMINAZIONE DELLA CONCESSIONE	TITOLARI DELLA CONCESSIONE e relative quote di partecipazione (%)	PROVVEDIMENTI CONCERNENTI LA CONCESSIONE				PERIODO DI VIGENZA	SCADENZA	AREA (km2)	UBICAZIONE DELLA CONCESSIONE
		Data	Natura del provvedimento	Decorrenza	BUIG				
<b>CASTEGGIO</b>	GAS PLUS ITALIANA (100) (r.u.)	20/10/1997	Attribuzione	1/1/1997	XLI - 10	1° periodo	01/01/2017	65,7	LOMBARDIA (65,7)
		26/4/2001	Trasferimento	26/2/2001	XLV - 5				
		12/2/2004	Cambio intestazione	1/1/2004	XLVIII - 3				
		20/7/2004	Cambio intestazione	18/5/2004	XLVIII - 8				
		1/3/2013	Cambio intestazione quota	1/3/2013	LVII - 3				

**890**

CODICE E DENOMINAZIONE DELLA CONCESSIONE	TITOLARI DELLA CONCESSIONE e relative quote di partecipazione (%)	PROVVEDIMENTI CONCERNENTI LA CONCESSIONE				PERIODO DI VIGENZA	SCADENZA	AREA (km2)	UBICAZIONE DELLA CONCESSIONE
		Data	Natura del provvedimento	Decorrenza	BUIG				
<b>CAVIAGA</b>	ENI (100) (r.u.)	20/10/1997	Attribuzione	1/1/1997	XLI - 10	1° proroga	01/01/2012	113,87	LOMBARDIA (113,87)
		21/10/2003	Proroga	1/1/2002	XLVII - 11				

Nota: Presentata istanza di proroga pubblicata nel B.U.I.G. Anno LV - N. 1.

**891**

CODICE E DENOMINAZIONE DELLA CONCESSIONE	TITOLARI DELLA CONCESSIONE e relative quote di partecipazione (%)	PROVVEDIMENTI CONCERNENTI LA CONCESSIONE				PERIODO DI VIGENZA	SCADENZA	AREA (km2)	UBICAZIONE DELLA CONCESSIONE
		Data	Natura del provvedimento	Decorrenza	BUIG				
<b>CIGNONE</b>	ENI (100) (r.u.)	20/10/1997	Attribuzione	1/1/1997	XLI - 10	1° periodo	01/01/2017	135,59	LOMBARDIA (135,59)
		6/11/2001	Conferma	6/11/2001	XLV - 12				

Nota: Presentata istanza di rinuncia pubblicata nel B.U.I.G. Anno LIII - N. 2.

**892**

CODICE E DENOMINAZIONE DELLA CONCESSIONE	TITOLARI DELLA CONCESSIONE e relative quote di partecipazione (%)	PROVVEDIMENTI CONCERNENTI LA CONCESSIONE				PERIODO DI VIGENZA	SCADENZA	AREA (km2)	UBICAZIONE DELLA CONCESSIONE
		Data	Natura del provvedimento	Decorrenza	BUIG				
<b>CORTEMAGGIORE</b>	ENI (100) (r.u.)	20/10/1997	Attribuzione	1/1/1997	XLI - 10	1° periodo	01/01/2017	146,03	EMILIA ROMAGNA (144,72) LOMBARDIA (1,31)
		15/10/2001	Conferma	15/10/2001	XLV - 11				

**894**

CODICE E DENOMINAZIONE DELLA CONCESSIONE	TITOLARI DELLA CONCESSIONE e relative quote di partecipazione (%)	PROVVEDIMENTI CONCERNENTI LA CONCESSIONE				PERIODO DI VIGENZA	SCADENZA	AREA (km2)	UBICAZIONE DELLA CONCESSIONE
		Data	Natura del provvedimento	Decorrenza	BUIG				
<b>PONTETIDONE</b>	GAS PLUS ITALIANA (100) (r.u.)	20/10/1997	Attribuzione	1/1/1997	XLI - 10	1° periodo	01/01/2017	58,35	EMILIA ROMAGNA (55,72) LOMBARDIA (2,63)
		1/6/1998	Trasferimento	1/4/1998	XLII - 7				
		12/2/2004	Cambio intestazione	1/1/2004	XLVIII - 3				
		20/7/2004	Cambio intestazione	18/5/2004	XLVIII - 8				
		1/3/2013	Cambio intestazione quota	1/3/2013	LVII - 3				

**ELENCO DELLE CONCESSIONI DI COLTIVAZIONE ACCORDATE NELLA TERRAFERMA - Aggiornamento 31/marzo/2015**

**897**

CODICE E DENOMINAZIONE DELLA CONCESSIONE	TITOLARI DELLA CONCESSIONE e relative quote di partecipazione (%)	PROVVEDIMENTI CONCERNENTI LA CONCESSIONE				PERIODO DI VIGENZA	SCADENZA	AREA (km2)	UBICAZIONE DELLA CONCESSIONE
		Data	Natura del provvedimento	Decorrenza	BUIG				
<b>SORESINA</b>	ENI (100) (r.u.)	20/10/1997	Attribuzione	1/1/1997	XLI - 10	1° periodo	01/01/2017	84,82	LOMBARDIA (84,82)

**899**

CODICE E DENOMINAZIONE DELLA CONCESSIONE	TITOLARI DELLA CONCESSIONE e relative quote di partecipazione (%)	PROVVEDIMENTI CONCERNENTI LA CONCESSIONE				PERIODO DI VIGENZA	SCADENZA	AREA (km2)	UBICAZIONE DELLA CONCESSIONE
		Data	Natura del provvedimento	Decorrenza	BUIG				
<b>VESCOVATO</b> Nota: Presentata istanza di proroga pubblicata nel B.U.I.G. Anno LV - N. 2.	PADANA ENERGIA (100) (r.u.)	20/10/1997	Attribuzione	1/1/1997	XLI - 10	2° proroga	01/01/2012	29,13	LOMBARDIA (29,13)
		8/5/2002	Proroga	1/1/2002	XLVI - 6				
		8/5/2002	Approvazione programma lavori	8/5/2002	XLVI - 6				
		21/5/2008	Proroga	1/1/2007	LII - 6				
		9/2/2010	Trasferimento	1/1/2010	LIV - 3				

**900**

CODICE E DENOMINAZIONE DELLA CONCESSIONE	TITOLARI DELLA CONCESSIONE e relative quote di partecipazione (%)	PROVVEDIMENTI CONCERNENTI LA CONCESSIONE				PERIODO DI VIGENZA	SCADENZA	AREA (km2)	UBICAZIONE DELLA CONCESSIONE
		Data	Natura del provvedimento	Decorrenza	BUIG				
<b>VILLAFORTUNA-TRECATE</b>	ENI (100) (r.u.)	17/2/1998	Attribuzione	1/1/1997	XLII - 3	1° periodo	01/01/2017	142,41	PIEMONTE (77,76)  LOMBARDIA (64,65)

**902**

CODICE E DENOMINAZIONE DELLA CONCESSIONE	TITOLARI DELLA CONCESSIONE e relative quote di partecipazione (%)	PROVVEDIMENTI CONCERNENTI LA CONCESSIONE				PERIODO DI VIGENZA	SCADENZA	AREA (km2)	UBICAZIONE DELLA CONCESSIONE
		Data	Natura del provvedimento	Decorrenza	BUIG				
<b>DOSSO DEGLI ANGELI</b>	ENI (100) (r.u.)	23/2/1998	Attribuzione	1/1/1997	XLII - 3	1° periodo	01/01/2017	118,46	EMILIA ROMAGNA (118,46)

**904**

CODICE E DENOMINAZIONE DELLA CONCESSIONE	TITOLARI DELLA CONCESSIONE e relative quote di partecipazione (%)	PROVVEDIMENTI CONCERNENTI LA CONCESSIONE				PERIODO DI VIGENZA	SCADENZA	AREA (km2)	UBICAZIONE DELLA CONCESSIONE
		Data	Natura del provvedimento	Decorrenza	BUIG				
<b>GAGGIANO</b> Nota: Presentata istanza di proroga pubblicata nel B.U.I.G. Anno L - N. 1.	ENI (100) (r.u.)	17/3/1998	Attribuzione	1/1/1997	XLII - 4	1° periodo	01/01/2007	101,64	LOMBARDIA (101,64)

**905**

CODICE E DENOMINAZIONE DELLA CONCESSIONE	TITOLARI DELLA CONCESSIONE e relative quote di partecipazione (%)	PROVVEDIMENTI CONCERNENTI LA CONCESSIONE				PERIODO DI VIGENZA	SCADENZA	AREA (km2)	UBICAZIONE DELLA CONCESSIONE
		Data	Natura del provvedimento	Decorrenza	BUIG				
<b>BAGNOLO MELLA</b>	ENI (100) (r.u.)	21/4/1998	Attribuzione	1/1/1997	XLII - 5	1° periodo	01/01/2017	60,43	LOMBARDIA (60,43)

**906**

CODICE E DENOMINAZIONE DELLA CONCESSIONE	TITOLARI DELLA CONCESSIONE e relative quote di partecipazione (%)	PROVVEDIMENTI CONCERNENTI LA CONCESSIONE				PERIODO DI VIGENZA	SCADENZA	AREA (km2)	UBICAZIONE DELLA CONCESSIONE
		Data	Natura del provvedimento	Decorrenza	BUIG				
<b>SAN GERVASIO</b>	ENI (100) (r.u.)	21/4/1998	Attribuzione	1/1/1997	XLII - 5	1° periodo	01/01/2017	77,45	LOMBARDIA (77,45)



**ELENCO DELLE CONCESSIONI DI COLTIVAZIONE ACCORDATE NELLA TERRAFERMA - Aggiornamento 31/marzo/2015**

**908**

CODICE E DENOMINAZIONE DELLA CONCESSIONE	TITOLARI DELLA CONCESSIONE e relative quote di partecipazione (%)	PROVVEDIMENTI CONCERNENTI LA CONCESSIONE				PERIODO DI VIGENZA	SCADENZA	AREA (km2)	UBICAZIONE DELLA CONCESSIONE
		Data	Natura del provvedimento	Decorrenza	BUIG				
<b>OVANENGO</b>	PADANA ENERGIA (100) (r.u.)	22/5/1998	Attribuzione	1/1/1997	XLII - 6	1° periodo	01/01/2017	41,11	LOMBARDIA (41,11)
		9/2/2010	Trasferimento	1/1/2010	LIV - 3				

**910**

CODICE E DENOMINAZIONE DELLA CONCESSIONE	TITOLARI DELLA CONCESSIONE e relative quote di partecipazione (%)	PROVVEDIMENTI CONCERNENTI LA CONCESSIONE				PERIODO DI VIGENZA	SCADENZA	AREA (km2)	UBICAZIONE DELLA CONCESSIONE
		Data	Natura del provvedimento	Decorrenza	BUIG				
<b>CANONICA</b>	ENI (100) (r.u.)	18/6/1998	Attribuzione	1/1/1997	XLII - 6	1° periodo	01/01/2002	53,02	LOMBARDIA (53,02)

Nota: Presentata istanza di proroga pubblicata nel B.U.I.G. Anno XLV - N. 8.  
Presentata istanza di proroga pubblicata nel B.U.I.G. Anno LV - N. 1.

**911**

CODICE E DENOMINAZIONE DELLA CONCESSIONE	TITOLARI DELLA CONCESSIONE e relative quote di partecipazione (%)	PROVVEDIMENTI CONCERNENTI LA CONCESSIONE				PERIODO DI VIGENZA	SCADENZA	AREA (km2)	UBICAZIONE DELLA CONCESSIONE
		Data	Natura del provvedimento	Decorrenza	BUIG				
<b>PESSANO</b>	ENI (100) (r.u.)	18/6/1998	Attribuzione	1/1/1997	XLII - 6	1° periodo	01/01/2012	57,85	LOMBARDIA (57,85)

Nota: Presentata istanza di proroga pubblicata nel B.U.I.G. Anno LV - N. 1.

**913**

CODICE E DENOMINAZIONE DELLA CONCESSIONE	TITOLARI DELLA CONCESSIONE e relative quote di partecipazione (%)	PROVVEDIMENTI CONCERNENTI LA CONCESSIONE				PERIODO DI VIGENZA	SCADENZA	AREA (km2)	UBICAZIONE DELLA CONCESSIONE
		Data	Natura del provvedimento	Decorrenza	BUIG				
<b>SETTALA</b>	PADANA ENERGIA (100) (r.u.)	18/6/1998	Attribuzione	1/1/1997	XLII - 6	1° periodo	01/01/2017	84,55	LOMBARDIA (84,55)
		15/10/2001	Conferma	15/10/2001	XLV - 11				
		9/2/2010	Trasferimento	1/1/2010	LIV - 3				

**914**

CODICE E DENOMINAZIONE DELLA CONCESSIONE	TITOLARI DELLA CONCESSIONE e relative quote di partecipazione (%)	PROVVEDIMENTI CONCERNENTI LA CONCESSIONE				PERIODO DI VIGENZA	SCADENZA	AREA (km2)	UBICAZIONE DELLA CONCESSIONE
		Data	Natura del provvedimento	Decorrenza	BUIG				
<b>SPILAMBERTO</b>	PADANA ENERGIA (100) (r.u.)	8/6/1998	Attribuzione	1/1/1997	XLII - 6	1° periodo	01/01/2017	139,82	EMILIA ROMAGNA (139,82)
		9/2/2010	Trasferimento	1/1/2010	LIV - 3				

**915**

CODICE E DENOMINAZIONE DELLA CONCESSIONE	TITOLARI DELLA CONCESSIONE e relative quote di partecipazione (%)	PROVVEDIMENTI CONCERNENTI LA CONCESSIONE				PERIODO DI VIGENZA	SCADENZA	AREA (km2)	UBICAZIONE DELLA CONCESSIONE
		Data	Natura del provvedimento	Decorrenza	BUIG				
<b>MIRANDOLA</b>	PADANA ENERGIA (100) (r.u.)	15/6/1998	Attribuzione	1/1/1997	XLII - 6	1° periodo	01/01/2017	121,96	EMILIA ROMAGNA (121,59)
		9/2/2010	Trasferimento	1/1/2010	LIV - 3				

LOMBARDIA (0,37)

**ELENCO DELLE CONCESSIONI DI COLTIVAZIONE ACCORDATE NELLA TERRAFERMA - Aggiornamento 31/marzo/2015**

**916**

CODICE E DENOMINAZIONE DELLA CONCESSIONE	TITOLARI DELLA CONCESSIONE e relative quote di partecipazione (%)	PROVVEDIMENTI CONCERNENTI LA CONCESSIONE				PERIODO DI VIGENZA	SCADENZA	AREA (km2)	UBICAZIONE DELLA CONCESSIONE
		Data	Natura del provvedimento	Decorrenza	BUIG				
<b>PORTO CORSINI TERRA</b>	PADANA ENERGIA (100) (r.u.)	15/6/1998	Attribuzione	1/1/1997	XLII - 6	1° periodo	01/01/2017	56,65	EMILIA ROMAGNA (56,65)
		9/2/2010	Trasferimento	1/1/2010	LIV - 3				

**917**

CODICE E DENOMINAZIONE DELLA CONCESSIONE	TITOLARI DELLA CONCESSIONE e relative quote di partecipazione (%)	PROVVEDIMENTI CONCERNENTI LA CONCESSIONE				PERIODO DI VIGENZA	SCADENZA	AREA (km2)	UBICAZIONE DELLA CONCESSIONE
		Data	Natura del provvedimento	Decorrenza	BUIG				
<b>RAVENNA TERRA</b>	PADANA ENERGIA (100) (r.u.)	15/6/1998	Attribuzione	1/1/1997	XLII - 6	1° periodo	01/01/2012	98,28	EMILIA ROMAGNA (98,28)
		9/2/2010	Trasferimento	1/1/2010	LIV - 3				

Nota: Presentata istanza di proroga pubblicata nel B.U.I.G. Anno LV - N. 2.

**918**

CODICE E DENOMINAZIONE DELLA CONCESSIONE	TITOLARI DELLA CONCESSIONE e relative quote di partecipazione (%)	PROVVEDIMENTI CONCERNENTI LA CONCESSIONE				PERIODO DI VIGENZA	SCADENZA	AREA (km2)	UBICAZIONE DELLA CONCESSIONE
		Data	Natura del provvedimento	Decorrenza	BUIG				
<b>RECOVATO</b>	GAS PLUS ITALIANA (100) (r.u.)	15/6/1998	Attribuzione	1/1/1997	XLII - 6	1° periodo	01/01/2017	36,75	EMILIA ROMAGNA (36,75)
		26/4/2001	Trasferimento	26/2/2001	XLV - 5				
		12/2/2004	Cambio intestazione	1/1/2004	XLVIII - 3				
		20/7/2004	Cambio intestazione	18/5/2004	XLVIII - 8				
		12/11/2010	Approvazione nuovo programma lavori	12/11/2010	LIV - 12				
		1/3/2013	Cambio intestazione quota	1/3/2013	LVII - 3				

**920**

CODICE E DENOMINAZIONE DELLA CONCESSIONE	TITOLARI DELLA CONCESSIONE e relative quote di partecipazione (%)	PROVVEDIMENTI CONCERNENTI LA CONCESSIONE				PERIODO DI VIGENZA	SCADENZA	AREA (km2)	UBICAZIONE DELLA CONCESSIONE
		Data	Natura del provvedimento	Decorrenza	BUIG				
<b>SAN POTITO</b>	PADANA ENERGIA (100) (r.u.)	15/6/1998	Attribuzione	1/1/1997	XLII - 6	1° proroga	01/01/2007	73,78	EMILIA ROMAGNA (73,78)
		10/3/2004	Proroga	1/1/2002	XLVIII - 4				
		9/2/2010	Trasferimento	1/1/2010	LIV - 3				

Nota: Presentata istanza di proroga pubblicata nel B.U.I.G. Anno L - N. 1.  
Presentata istanza di proroga pubblicata nel B.U.I.G. Anno LIV - N. 4.

**921**

CODICE E DENOMINAZIONE DELLA CONCESSIONE	TITOLARI DELLA CONCESSIONE e relative quote di partecipazione (%)	PROVVEDIMENTI CONCERNENTI LA CONCESSIONE				PERIODO DI VIGENZA	SCADENZA	AREA (km2)	UBICAZIONE DELLA CONCESSIONE
		Data	Natura del provvedimento	Decorrenza	BUIG				
<b>TRESIGALLO</b>	ENI (100) (r.u.)	15/6/1998	Attribuzione	1/1/1997	XLII - 6	1° periodo	01/01/2017	100,15	EMILIA ROMAGNA (100,15)
		15/10/2001	Conferma	15/10/2001	XLV - 11				

Nota: Presentata istanza di rinuncia pubblicata nel B.U.I.G. Anno XLVIII - N. 9.

**922**

CODICE E DENOMINAZIONE DELLA CONCESSIONE	TITOLARI DELLA CONCESSIONE e relative quote di partecipazione (%)	PROVVEDIMENTI CONCERNENTI LA CONCESSIONE				PERIODO DI VIGENZA	SCADENZA	AREA (km2)	UBICAZIONE DELLA CONCESSIONE
		Data	Natura del provvedimento	Decorrenza	BUIG				
<b>ALFONSINE</b>	ENI (100) (r.u.)	18/6/1998	Attribuzione	1/1/1997	XLII - 6	1° periodo	01/01/2017	85,88	EMILIA ROMAGNA (85,88)
		27/9/2001	Conferma	27/9/2001	XLV - 10				

**ELENCO DELLE CONCESSIONI DI COLTIVAZIONE ACCORDATE NELLA TERRAFERMA - Aggiornamento 31/marzo/2015**

**924**

CODICE E DENOMINAZIONE DELLA CONCESSIONE	TITOLARI DELLA CONCESSIONE e relative quote di partecipazione (%)	PROVVEDIMENTI CONCERNENTI LA CONCESSIONE				PERIODO DI VIGENZA	SCADENZA	AREA (km2)	UBICAZIONE DELLA CONCESSIONE
		Data	Natura del provvedimento	Decorrenza	BUIG				
<b>SANTERNO</b>	PADANA ENERGIA (100) (r.u.)	18/6/1998	Attribuzione	1/1/1997	XLII - 6	1° periodo	01/01/2017	39,39	EMILIA ROMAGNA (39,39)
		9/2/2010	Trasferimento	1/1/2010	LIV - 3				

**926**

CODICE E DENOMINAZIONE DELLA CONCESSIONE	TITOLARI DELLA CONCESSIONE e relative quote di partecipazione (%)	PROVVEDIMENTI CONCERNENTI LA CONCESSIONE				PERIODO DI VIGENZA	SCADENZA	AREA (km2)	UBICAZIONE DELLA CONCESSIONE
		Data	Natura del provvedimento	Decorrenza	BUIG				
<b>PIETRAMALA</b>	SIM (100) (r.u.)	20/8/1998	Assoggettamento L. 6/57	1/1/1957	XVII - 9	1° periodo	15/01/2006	27,16	TOSCANA (21,73) EMILIA ROMAGNA (5,43)
		4/8/1999	Unificazione	4/8/1999	XLIII - 9				

Nota: Presentata istanza di proroga pubblicata nel B.U.I.G. Anno XLIX - N. 7.  
Presentata istanza di proroga pubblicata nel B.U.I.G. Anno LV - N. 2.

**927**

CODICE E DENOMINAZIONE DELLA CONCESSIONE	TITOLARI DELLA CONCESSIONE e relative quote di partecipazione (%)	PROVVEDIMENTI CONCERNENTI LA CONCESSIONE				PERIODO DI VIGENZA	SCADENZA	AREA (km2)	UBICAZIONE DELLA CONCESSIONE
		Data	Natura del provvedimento	Decorrenza	BUIG				
<b>RECOLETA</b>	GAS PLUS ITALIANA (100) (r.u.)	8/9/1999	Conferimento	8/9/1999	XLIII - 10	1° periodo	08/09/2019	44,62	BASILICATA (44,62)
		12/2/2004	Cambio intestazione	1/1/2004	XLVIII - 3				
		20/7/2004	Cambio intestazione	18/5/2004	XLVIII - 8				
		1/3/2013	Cambio intestazione quota	1/3/2013	LVII - 3				

**928**

CODICE E DENOMINAZIONE DELLA CONCESSIONE	TITOLARI DELLA CONCESSIONE e relative quote di partecipazione (%)	PROVVEDIMENTI CONCERNENTI LA CONCESSIONE				PERIODO DI VIGENZA	SCADENZA	AREA (km2)	UBICAZIONE DELLA CONCESSIONE
		Data	Natura del provvedimento	Decorrenza	BUIG				
<b>GORGOGNONE</b>	TOTAL E&P ITALIA (50) (r.u.)	19/11/1999	Unificazione	19/11/1999	XLIII - 12	1° proroga	14/07/2023	290,59	BASILICATA (290,59)
	SHELL ITALIA E&P (25)	16/3/2000	Approvazione nuovo programma di ricerca	16/3/2000	XLIV - 5				
	MITSUI E&P ITALIA B (25)	20/3/2000	Cambio intestazione quota	1/1/2000	XLIV - 4				
		29/11/2000	Cambio intestazione quota	3/3/2000	XLIV - 12				
		20/4/2001	Cambio intestazione quota	1/10/2000	XLV - 5				
		15/11/2002	Trasferimento quota e nomina r.u.	1/8/2002	XLVI - 12				
		5/6/2003	Cambio intestazione quota	1/5/2003	XLVII - 7				
		16/7/2003	Cambio intestazione quota	26/5/2003	XLVII - 8				
		12/2/2004	Cambio intestazione quota	31/12/2003	XLVIII - 3				
		31/7/2007	Adeguamento programma lavori	31/7/2007	LI - 8				
		9/2/2010	Trasferimento quota	1/1/2010	LIV - 3				
		30/6/2011	Proroga	14/7/2013	LV - 7				
		23/9/2011	Trasferimento quota	16/9/2011	LV - 10				
		6/2/2013	Trasferimento quota	30/12/2012	LVII - 2				
		18/11/2013	Trasferimento quota	21/6/2013	LVII - 11				

**ELENCO DELLE CONCESSIONI DI COLTIVAZIONE ACCORDATE NELLA TERRAFERMA - Aggiornamento 31/marzo/2015**

**930**

CODICE E DENOMINAZIONE DELLA CONCESSIONE	TITOLARI DELLA CONCESSIONE e relative quote di partecipazione (%)	PROVVEDIMENTI CONCERNENTI LA CONCESSIONE				PERIODO DI VIGENZA	SCADENZA	AREA (km2)	UBICAZIONE DELLA CONCESSIONE
		Data	Natura del provvedimento	Decorrenza	BUIG				
<b>MIGLIANICO</b>	ADRIATICA IDROCARBURI (100) (r.u.)	19/4/2002	Conferimento	19/4/2002	XLVI - 5	1° periodo	19/04/2022	29,3	ABRUZZO (29,3)
		6/7/2005	Modifica programma lavori	6/7/2005	XLIX - 8				
		9/2/2010	Trasferimento	1/1/2010	LIV - 3				

**931**

CODICE E DENOMINAZIONE DELLA CONCESSIONE	TITOLARI DELLA CONCESSIONE e relative quote di partecipazione (%)	PROVVEDIMENTI CONCERNENTI LA CONCESSIONE				PERIODO DI VIGENZA	SCADENZA	AREA (km2)	UBICAZIONE DELLA CONCESSIONE
		Data	Natura del provvedimento	Decorrenza	BUIG				
<b>QUARTO</b>	PADANA ENERGIA (66,6666666666667) (r.u.) EDISON (33,3333333333333)	12/1/2004	Conferimento	12/1/2004	XLVIII - 2	1° periodo	12/01/2024	58,42	EMILIA ROMAGNA (58,42)
		12/2/2004	Intestazione quota	12/1/2004	XLVIII - 3				
		9/2/2010	Trasferimento quota	1/1/2010	LIV - 3				

**932**

CODICE E DENOMINAZIONE DELLA CONCESSIONE	TITOLARI DELLA CONCESSIONE e relative quote di partecipazione (%)	PROVVEDIMENTI CONCERNENTI LA CONCESSIONE				PERIODO DI VIGENZA	SCADENZA	AREA (km2)	UBICAZIONE DELLA CONCESSIONE
		Data	Natura del provvedimento	Decorrenza	BUIG				
<b>VAL D'AGRI</b>	ENI (60,77) (r.u.) SHELL ITALIA E&P (39,23)	28/12/2005	Unificazione	28/12/2005	L - 1	1° periodo	26/10/2019	660,15	BASILICATA (660,15)
		18/2/2008	Adeguamento ripartizione quote	18/2/2008	LII - 3				
		23/1/2012	Aggiornamento programma lavori	23/1/2012	LVI - 2				

**933**

CODICE E DENOMINAZIONE DELLA CONCESSIONE	TITOLARI DELLA CONCESSIONE e relative quote di partecipazione (%)	PROVVEDIMENTI CONCERNENTI LA CONCESSIONE				PERIODO DI VIGENZA	SCADENZA	AREA (km2)	UBICAZIONE DELLA CONCESSIONE
		Data	Natura del provvedimento	Decorrenza	BUIG				
<b>CAPPARUCCIA</b>	ADRIATICA IDROCARBURI (95) (r.u.) EDISON (5)	7/10/2008	Conferimento	11/7/2006	LII - 11	1° periodo	11/07/2026	59,55	MARCHE (59,55)
		9/2/2010	Trasferimento quota	1/1/2010	LIV - 3				
		28/9/2011	Trasferimento quota	28/9/2011	LV - 10				

**934**

CODICE E DENOMINAZIONE DELLA CONCESSIONE	TITOLARI DELLA CONCESSIONE e relative quote di partecipazione (%)	PROVVEDIMENTI CONCERNENTI LA CONCESSIONE				PERIODO DI VIGENZA	SCADENZA	AREA (km2)	UBICAZIONE DELLA CONCESSIONE
		Data	Natura del provvedimento	Decorrenza	BUIG				
<b>CASCINA CASTELLO</b>	NORTHSUN ITALIA (100) (r.u.)	22/10/2008	Conferimento	22/10/2008	LII - 11	1° periodo	22/10/2028	38,59	LOMBARDIA (38,59)
		17/6/2014	Ampliamento	17/6/2014	LVIII - 6				

**935**

CODICE E DENOMINAZIONE DELLA CONCESSIONE	TITOLARI DELLA CONCESSIONE e relative quote di partecipazione (%)	PROVVEDIMENTI CONCERNENTI LA CONCESSIONE				PERIODO DI VIGENZA	SCADENZA	AREA (km2)	UBICAZIONE DELLA CONCESSIONE
		Data	Natura del provvedimento	Decorrenza	BUIG				
<b>SILLARO</b>	NORTHSUN ITALIA (65) (r.u.) PO VALLEY OPERATIONS PTY (35)	29/10/2008	Conferimento	29/10/2008	LII - 11	1° periodo	29/10/2028	7,37	EMILIA ROMAGNA (7,37)

**936**

CODICE E DENOMINAZIONE DELLA CONCESSIONE	TITOLARI DELLA CONCESSIONE e relative quote di partecipazione (%)	PROVVEDIMENTI CONCERNENTI LA CONCESSIONE				PERIODO DI VIGENZA	SCADENZA	AREA (km2)	UBICAZIONE DELLA CONCESSIONE
		Data	Natura del provvedimento	Decorrenza	BUIG				
<b>MEZZOCOLLE</b>	PADANA ENERGIA (100) (r.u.)	7/9/2011	Conferimento	17/7/2006	LV - 10	1° periodo	17/07/2026	144,9	EMILIA ROMAGNA (144,9)

**ELENCO DELLE CONCESSIONI DI COLTIVAZIONE ACCORDATE NELLA TERRAFERMA - Aggiornamento 31/marzo/2015**

**937**

CODICE E DENOMINAZIONE DELLA CONCESSIONE	TITOLARI DELLA CONCESSIONE e relative quote di partecipazione (%)	PROVVEDIMENTI CONCERNENTI LA CONCESSIONE				PERIODO DI VIGENZA	SCADENZA	AREA (km2)	UBICAZIONE DELLA CONCESSIONE
		Data	Natura del provvedimento	Decorrenza	BUIG				
<b>COLLE S. GIOVANNI</b>	ADRIATICA IDROCARBURI (50) (r.u.) GAS PLUS ITALIANA (50)	19/1/2012	Conferimento	19/1/2012	LVI - 2	1° periodo	19/01/2032	22,8	ABRUZZO (22,8)
		13/2/2012	Rettifica	13/2/2012	LVI - 2				
		1/3/2013	Cambio intestazione quota	1/3/2013	LVII - 3				

**938**

CODICE E DENOMINAZIONE DELLA CONCESSIONE	TITOLARI DELLA CONCESSIONE e relative quote di partecipazione (%)	PROVVEDIMENTI CONCERNENTI LA CONCESSIONE				PERIODO DI VIGENZA	SCADENZA	AREA (km2)	UBICAZIONE DELLA CONCESSIONE
		Data	Natura del provvedimento	Decorrenza	BUIG				
<b>RAPAGNANO</b> Nota: GIACIMENTO MARGINALE. La concessione deriva dalla riattribuzione della originaria Concessione di coltivazione RAPAGNANO (Eni 100%) vigente dal 17/04/1960 al 28/11/2012.	APEENNINE ENERGY (100) (r.u.)	28/11/2012	Riattribuzione	28/11/2012	LVI - 11	1° periodo	28/11/2022	8,49	MARCHE (8,49)
		17/4/2013	Modifica denominazione sociale	28/12/2012	LVII - 4				

**939**

CODICE E DENOMINAZIONE DELLA CONCESSIONE	TITOLARI DELLA CONCESSIONE e relative quote di partecipazione (%)	PROVVEDIMENTI CONCERNENTI LA CONCESSIONE				PERIODO DI VIGENZA	SCADENZA	AREA (km2)	UBICAZIONE DELLA CONCESSIONE
		Data	Natura del provvedimento	Decorrenza	BUIG				
<b>AGLAVIZZA</b>	ROCKHOPPER CIVITA (100) (r.u.)	17/12/2012	Conferimento	17/12/2012	LVI - 12	1° periodo	17/12/2032	7,32	ABRUZZO (7,32)
		23/2/2015	Modifica denominazione sociale	20/10/2014	LIX - 2				

**940**

CODICE E DENOMINAZIONE DELLA CONCESSIONE	TITOLARI DELLA CONCESSIONE e relative quote di partecipazione (%)	PROVVEDIMENTI CONCERNENTI LA CONCESSIONE				PERIODO DI VIGENZA	SCADENZA	AREA (km2)	UBICAZIONE DELLA CONCESSIONE
		Data	Natura del provvedimento	Decorrenza	BUIG				
<b>SAN LORENZO</b>	APEENNINE ENERGY (75) (r.u.) SARP (25)	10/3/2014	Conferimento	24/2/2012	LVIII - 3	1° periodo	24/02/2032	4,92	MARCHE (4,92)

## CONCESSIONI DI COLTIVAZIONE ACCORDATE IN SICILIA

Legge Regionale 20 marzo 1950 n.30 e successive modificazioni

In Sicilia sono vigenti n. 14 CONCESSIONI DI COLTIVAZIONE per complessivi 596,85 Km<sup>q</sup>

Regione	Numero concessioni	Superficie (Km <sup>q</sup> )
SICILIA	14	596,85

Nota:  
In Sicilia, per la sola terraferma, in virtù dello statuto speciale della regione, la competenza normativa e amministrativa è completamente autonoma. I dati riportati sono forniti dal competente ufficio regionale.

**ELENCO DELLE CONCESSIONI DI COLTIVAZIONE ACCORDATE IN SICILIA - Aggiornamento 31/marzo/2015**

**320**

CODICE E DENOMINAZIONE DELLA CONCESSIONE	TITOLARI DELLA CONCESSIONE e relative quote di partecipazione (%)	PROVVEDIMENTI CONCERNENTI LA CONCESSIONE				PERIODO DI VIGENZA	SCADENZA	AREA (km2)	UBICAZIONE DELLA CONCESSIONE
		Data	Natura del provvedimento	Decorrenza	BUIG				
<b>BRONTE - S.NICOLA</b> Nota: Proroga in istruttoria.	ENI MEDITERRANEA IDROCARBURI (100) (r.u.)					1ª proroga	02/03/2013	14,23	SICILIA (14,23)

**321**

CODICE E DENOMINAZIONE DELLA CONCESSIONE	TITOLARI DELLA CONCESSIONE e relative quote di partecipazione (%)	PROVVEDIMENTI CONCERNENTI LA CONCESSIONE				PERIODO DI VIGENZA	SCADENZA	AREA (km2)	UBICAZIONE DELLA CONCESSIONE
		Data	Natura del provvedimento	Decorrenza	BUIG				
<b>COMISO II</b>	EDISON (100) (r.u.)					4ª proroga	20/05/2016	3,7	SICILIA (3,7)

**322**

CODICE E DENOMINAZIONE DELLA CONCESSIONE	TITOLARI DELLA CONCESSIONE e relative quote di partecipazione (%)	PROVVEDIMENTI CONCERNENTI LA CONCESSIONE				PERIODO DI VIGENZA	SCADENZA	AREA (km2)	UBICAZIONE DELLA CONCESSIONE
		Data	Natura del provvedimento	Decorrenza	BUIG				
<b>FIUMETTO</b>	ENI MEDITERRANEA IDROCARBURI (100) (r.u.)					1ª proroga	24/08/2021	20,94	SICILIA (20,94)

**323**

CODICE E DENOMINAZIONE DELLA CONCESSIONE	TITOLARI DELLA CONCESSIONE e relative quote di partecipazione (%)	PROVVEDIMENTI CONCERNENTI LA CONCESSIONE				PERIODO DI VIGENZA	SCADENZA	AREA (km2)	UBICAZIONE DELLA CONCESSIONE
		Data	Natura del provvedimento	Decorrenza	BUIG				
<b>GAGLIANO</b> Nota: Proroga in istruttoria.	ENI MEDITERRANEA IDROCARBURI (100) (r.u.)					1ª proroga	01/09/2012	116,23	SICILIA (116,23)

**324**

CODICE E DENOMINAZIONE DELLA CONCESSIONE	TITOLARI DELLA CONCESSIONE e relative quote di partecipazione (%)	PROVVEDIMENTI CONCERNENTI LA CONCESSIONE				PERIODO DI VIGENZA	SCADENZA	AREA (km2)	UBICAZIONE DELLA CONCESSIONE
		Data	Natura del provvedimento	Decorrenza	BUIG				
<b>GELA</b>	ENI MEDITERRANEA IDROCARBURI (100) (r.u.)					1ª proroga	09/08/2018	92,22	SICILIA (92,22)

**325**

CODICE E DENOMINAZIONE DELLA CONCESSIONE	TITOLARI DELLA CONCESSIONE e relative quote di partecipazione (%)	PROVVEDIMENTI CONCERNENTI LA CONCESSIONE				PERIODO DI VIGENZA	SCADENZA	AREA (km2)	UBICAZIONE DELLA CONCESSIONE
		Data	Natura del provvedimento	Decorrenza	BUIG				
<b>GIAURONE</b>	ENI MEDITERRANEA IDROCARBURI (100) (r.u.)					1ª proroga	29/09/2014	13	SICILIA (13)

**326**

CODICE E DENOMINAZIONE DELLA CONCESSIONE	TITOLARI DELLA CONCESSIONE e relative quote di partecipazione (%)	PROVVEDIMENTI CONCERNENTI LA CONCESSIONE				PERIODO DI VIGENZA	SCADENZA	AREA (km2)	UBICAZIONE DELLA CONCESSIONE
		Data	Natura del provvedimento	Decorrenza	BUIG				
<b>IRMINIO</b>	IRMINIO (100) (r.u.)					1ª proroga	25/01/2022	39,76	SICILIA (39,76)

**327**

CODICE E DENOMINAZIONE DELLA CONCESSIONE	TITOLARI DELLA CONCESSIONE e relative quote di partecipazione (%)	PROVVEDIMENTI CONCERNENTI LA CONCESSIONE				PERIODO DI VIGENZA	SCADENZA	AREA (km2)	UBICAZIONE DELLA CONCESSIONE
		Data	Natura del provvedimento	Decorrenza	BUIG				
<b>LIPPONE - MAZARA DEL VALLO</b> Nota: Proroga in istruttoria.	ENI MEDITERRANEA IDROCARBURI (100) (r.u.)					2ª proroga	13/10/2012	16,57	SICILIA (16,57)

**ELENCO DELLE CONCESSIONI DI COLTIVAZIONE ACCORDATE IN SICILIA - Aggiornamento 31/marzo/2015**

**328**

CODICE E DENOMINAZIONE DELLA CONCESSIONE	TITOLARI DELLA CONCESSIONE e relative quote di partecipazione (%)	PROVVEDIMENTI CONCERNENTI LA CONCESSIONE				PERIODO DI VIGENZA	SCADENZA	AREA (km2)	UBICAZIONE DELLA CONCESSIONE
		Data	Natura del provvedimento	Decorrenza	BUIG				
<b>RAGUSA</b>	ENI MEDITERRANEA IDROCARBURI (100) (r.u.)					1° proroga	30/11/2014	77,56	SICILIA (77,56)

**329**

CODICE E DENOMINAZIONE DELLA CONCESSIONE	TITOLARI DELLA CONCESSIONE e relative quote di partecipazione (%)	PROVVEDIMENTI CONCERNENTI LA CONCESSIONE				PERIODO DI VIGENZA	SCADENZA	AREA (km2)	UBICAZIONE DELLA CONCESSIONE
		Data	Natura del provvedimento	Decorrenza	BUIG				
<b>ROCCA CAVALLO</b>	ENI MEDITERRANEA IDROCARBURI (100) (r.u.)					1° proroga	08/06/2021	37,31	SICILIA (37,31)

**330**

CODICE E DENOMINAZIONE DELLA CONCESSIONE	TITOLARI DELLA CONCESSIONE e relative quote di partecipazione (%)	PROVVEDIMENTI CONCERNENTI LA CONCESSIONE				PERIODO DI VIGENZA	SCADENZA	AREA (km2)	UBICAZIONE DELLA CONCESSIONE
		Data	Natura del provvedimento	Decorrenza	BUIG				
<b>NOTO</b>	ENI MEDITERRANEA IDROCARBURI (100) (r.u.)					1° periodo	08/01/2019	21,4	SICILIA (21,4)

**331**

CODICE E DENOMINAZIONE DELLA CONCESSIONE	TITOLARI DELLA CONCESSIONE e relative quote di partecipazione (%)	PROVVEDIMENTI CONCERNENTI LA CONCESSIONE				PERIODO DI VIGENZA	SCADENZA	AREA (km2)	UBICAZIONE DELLA CONCESSIONE
		Data	Natura del provvedimento	Decorrenza	BUIG				
<b>CASE SCHILLACI</b>	ENI MEDITERRANEA IDROCARBURI (100) (r.u.)					1° periodo	01/07/2024	52,5	SICILIA (52,5)

**332**

CODICE E DENOMINAZIONE DELLA CONCESSIONE	TITOLARI DELLA CONCESSIONE e relative quote di partecipazione (%)	PROVVEDIMENTI CONCERNENTI LA CONCESSIONE				PERIODO DI VIGENZA	SCADENZA	AREA (km2)	UBICAZIONE DELLA CONCESSIONE
		Data	Natura del provvedimento	Decorrenza	BUIG				
<b>SAMPERI</b>	ENI MEDITERRANEA IDROCARBURI (100) (r.u.)					1° periodo	30/09/2024	69,2	SICILIA (69,2)

**333**

CODICE E DENOMINAZIONE DELLA CONCESSIONE	TITOLARI DELLA CONCESSIONE e relative quote di partecipazione (%)	PROVVEDIMENTI CONCERNENTI LA CONCESSIONE				PERIODO DI VIGENZA	SCADENZA	AREA (km2)	UBICAZIONE DELLA CONCESSIONE
		Data	Natura del provvedimento	Decorrenza	BUIG				
<b>S. ANNA</b>	ENI MEDITERRANEA IDROCARBURI (45) (r.u.) IRMINIO (30) EDISON (25)					1° periodo	29/04/2029	22,23	SICILIA (22,23)



**ELENCO DELLE CONCESSIONI DI COLTIVAZIONE ACCORDATE NEL SOTTOFONDO MARINO - Aggiornamento 31/marzo/2015**

**CONCESSIONI DI COLTIVAZIONE ACCORDATE NEL SOTTOFONDO MARINO**

Leggi 21 luglio 1967, n. 613 e successive modificazioni, 9 gennaio 1991, n. 9 e Decreto Legislativo 25 novembre 1996, n. 625

Nel sottofondo marino sono vigenti n. 69 CONCESSIONI DI COLTIVAZIONE per complessivi 9150,19 Km<sup>q</sup>

Zona marina	Numero concessioni	Superficie (Km <sup>q</sup> )
EMILIA ROMAGNA	1	15,00
ZONA A	39	4.165,55
ZONA B	20	3.392,44
ZONA C	3	659,51
ZONA D	4	153,40
ZONA F	3	618,68
ZONA G	1	145,60

Nota:  
Nella tabella i titoli afferenti a due o più zone sono conteggiati più volte, una per ciascuna zona mentre a ciascuna zona viene attribuita la parte di area del titolo minerario ad essa afferente.

**ELENCO DELLE CONCESSIONI DI COLTIVAZIONE ACCORDATE NEL SOTTOFONDO MARINO - Aggiornamento 31/marzo/2015**

**952**

CODICE E DENOMINAZIONE DELLA CONCESSIONE	TITOLARI DELLA CONCESSIONE e relative quote di partecipazione (%)	PROVVEDIMENTI CONCERNENTI LA CONCESSIONE				PERIODO DI VIGENZA	SCADENZA	AREA (km2)	UBICAZIONE DELLA CONCESSIONE
		Data	Natura del provvedimento	Decorrenza	BUIG				
<b>CERVIA MARE</b>	ENI (100) (r.u.)	24/2/1967	Conferimento	12/9/1966	XI - 5	4ª proroga	12/09/2016	30	ZONA A (30)
		12/3/1968	Prolungamento vigenza	12/9/1986	XII - 7				
		31/7/1986	Approvazione piano sviluppo	31/7/1986	XXXI - 3				
		24/3/1992	Approvazione nuovo piano sviluppo	24/3/1992	XXXVI - 5				
		26/8/1996	Proroga	12/9/1996	XL - 9				
		13/2/1998	Cambio intestazione	1/1/1998	XLII - 3				
		20/2/2001	Modifica programma sviluppo	20/2/2001	XLV - 3				
		23/8/2006	Proroga	12/9/2006	L - 9				
		2/3/2012	Proroga	12/9/2011	LVI - 3				

**953**

CODICE E DENOMINAZIONE DELLA CONCESSIONE	TITOLARI DELLA CONCESSIONE e relative quote di partecipazione (%)	PROVVEDIMENTI CONCERNENTI LA CONCESSIONE				PERIODO DI VIGENZA	SCADENZA	AREA (km2)	UBICAZIONE DELLA CONCESSIONE
		Data	Natura del provvedimento	Decorrenza	BUIG				
<b>FASCIA CERVIA MARE</b>	ENI (100) (r.u.)	1/8/1967	Conferimento	1/8/1967	XI - 9	4ª proroga	01/08/2017	27,0196	ZONA A (27,02)
		12/3/1968	Prolungamento vigenza	1/8/1987	XII - 9				
		31/7/1986	Approvazione piano sviluppo	31/7/1986	XXXI - 3				
		24/3/1992	Approvazione nuovo piano sviluppo	24/3/1992	XXXVI - 5				
		21/11/1997	Proroga	1/8/1997	XLI - 12				
		13/2/1998	Cambio intestazione	1/1/1998	XLII - 3				
		20/2/2001	Modifica programma sviluppo	20/2/2001	XLV - 3				
		10/6/2008	Proroga	1/8/2007	LII - 7				
		2/3/2012	Proroga	1/8/2012	LVI - 3				

**954**

CODICE E DENOMINAZIONE DELLA CONCESSIONE	TITOLARI DELLA CONCESSIONE e relative quote di partecipazione (%)	PROVVEDIMENTI CONCERNENTI LA CONCESSIONE				PERIODO DI VIGENZA	SCADENZA	AREA (km2)	UBICAZIONE DELLA CONCESSIONE
		Data	Natura del provvedimento	Decorrenza	BUIG				
<b>B.C 1.LF</b> Nota: Presentata istanza di proroga pubblicata nel B.U.I.G. Anno LVII - N. 8.	EDISON (95) (r.u.) GAS PLUS ITALIANA (5)	27/8/1970	Conferimento	27/8/1970	XV - 2	2ª proroga	27/08/2015	93,19	ZONA B (93,19)
		2/9/1974	Ampliamento	29/5/1974	XIX - 1				
		19/4/1979	Cambio intestazione quota	27/11/1978	XXIII - 8				
		4/8/1993	Cambio intestazione quota	23/4/1992	XXXVII - 10				
		9/5/1996	Cambio intestazione quota	1/1/1996	XL - 6				
		9/5/1996	Cambio intestazione quota	1/3/1996	XL - 6				
		23/11/1998	Cambio intestazione quota	29/6/1998	XLII - 12				
		15/9/1999	Cambio intestazione quota	1/7/1999	XLIII - 10				
		31/5/2001	Proroga	27/8/2000	XLV - 6				
		12/2/2004	Cambio intestazione quota	1/12/2003	XLVIII - 3				
		12/2/2004	Cambio intestazione quota	1/1/2004	XLVIII - 3				
		20/7/2004	Cambio intestazione quota	18/5/2004	XLVIII - 8				
		16/4/2010	Proroga	27/8/2010	LIV - 5				
		1/3/2013	Cambio intestazione quota	1/3/2013	LVII - 3				

**ELENCO DELLE CONCESSIONI DI COLTIVAZIONE ACCORDATE NEL SOTTOFONDO MARINO - Aggiornamento 31/marzo/2015**

**955**

CODICE E DENOMINAZIONE DELLA CONCESSIONE	TITOLARI DELLA CONCESSIONE e relative quote di partecipazione (%)	PROVVEDIMENTI CONCERNENTI LA CONCESSIONE				PERIODO DI VIGENZA	SCADENZA	AREA (km2)	UBICAZIONE DELLA CONCESSIONE
		Data	Natura del provvedimento	Decorrenza	BUIG				
<b>C.C 1.AG</b>	ENI MEDITERRANEA IDROCARBURI (100) (r.u.)	6/10/1970	Conferimento	18/8/1967	XV - 1	3ª proroga	18/08/2017	79,91	ZONA C (79,91)
		2/9/1996	Modifica programma lavori	2/9/1996	XL - 10				
		28/4/1997	Proroga	18/8/1997	XLI - 5				
		22/7/1997	Approvazione nuovo piano sviluppo	22/7/1997	XLI - 8				
		13/2/1998	Cambio intestazione	1/1/1998	XLII - 3				
		3/10/2005	Trasferimento	13/1/2005	XLIX - 11				
		10/6/2008	Proroga	18/8/2007	LII - 7				
		8/8/2012	Proroga	18/8/2012	LVI - 9				

**956**

CODICE E DENOMINAZIONE DELLA CONCESSIONE	TITOLARI DELLA CONCESSIONE e relative quote di partecipazione (%)	PROVVEDIMENTI CONCERNENTI LA CONCESSIONE				PERIODO DI VIGENZA	SCADENZA	AREA (km2)	UBICAZIONE DELLA CONCESSIONE
		Data	Natura del provvedimento	Decorrenza	BUIG				
<b>A.C 1.AG</b> Nota: Presentata istanza di proroga pubblicata nel B.U.I.G. Anno LVII - N. 10.	ENI (100) (r.u.)	2/12/1970	Conferimento	13/9/1970	XV - 1	2ª proroga	14/09/2015	152,94	ZONA A (152,94)
		6/8/1993	Approvazione nuovo piano sviluppo	6/8/1993	XXXVII - 9				
		20/9/1996	Modifica programma sviluppo	20/9/1996	XL - 10				
		13/2/1998	Cambio intestazione	1/1/1998	XLII - 3				
		23/5/2001	Proroga	13/9/2000	XLV - 6				
		7/6/2001	Modifica programma sviluppo	7/6/2001	XLV - 7				
		14/2/2012	Proroga	14/9/2010	LVI - 2				
		17/6/2013	Rettifica	14/9/2010	LVII - 6				

**957**

CODICE E DENOMINAZIONE DELLA CONCESSIONE	TITOLARI DELLA CONCESSIONE e relative quote di partecipazione (%)	PROVVEDIMENTI CONCERNENTI LA CONCESSIONE				PERIODO DI VIGENZA	SCADENZA	AREA (km2)	UBICAZIONE DELLA CONCESSIONE
		Data	Natura del provvedimento	Decorrenza	BUIG				
<b>B.C 2.LF</b> Nota: Presentata istanza di proroga pubblicata nel B.U.I.G. Anno LVII - N. 12.	EDISON (95) (r.u.) GAS PLUS ITALIANA (5)	2/12/1970	Conferimento	2/12/1970	XV - 1	2ª proroga	02/12/2015	38,07	ZONA B (38,07)
		24/4/1979	Cambio intestazione quota	27/11/1978	XXIII - 7				
		4/8/1993	Cambio intestazione quota	23/4/1992	XXXVII - 10				
		9/5/1996	Cambio intestazione quota	1/1/1996	XL - 6				
		9/5/1996	Cambio intestazione quota	1/3/1996	XL - 6				
		23/11/1998	Cambio intestazione quota	29/6/1998	XLII - 12				
		15/9/1999	Cambio intestazione quota	1/7/1999	XLIII - 10				
		31/5/2001	Proroga	2/12/2000	XLV - 6				
		12/2/2004	Cambio intestazione quota	1/12/2003	XLVIII - 3				
		12/2/2004	Cambio intestazione quota	1/1/2004	XLVIII - 3				
		20/7/2004	Cambio intestazione quota	18/5/2004	XLVIII - 8				
		16/4/2010	Proroga	2/12/2010	LIV - 5				
		1/3/2013	Cambio intestazione quota	1/3/2013	LVII - 3				

**958**

CODICE E DENOMINAZIONE DELLA CONCESSIONE	TITOLARI DELLA CONCESSIONE e relative quote di partecipazione (%)	PROVVEDIMENTI CONCERNENTI LA CONCESSIONE				PERIODO DI VIGENZA	SCADENZA	AREA (km2)	UBICAZIONE DELLA CONCESSIONE
		Data	Natura del provvedimento	Decorrenza	BUIG				
<b>A.C 2.AS</b> Nota: Presentata istanza di proroga pubblicata nel B.U.I.G. Anno LVII - N. 12.	ENI (100) (r.u.)	3/12/1970	Conferimento	3/12/1970	XV - 1	2ª proroga	03/12/2015	54,56	ZONA A (54,56)
		10/3/1971	Trasferimento quota	10/3/1971	XV - 4				
		13/2/1998	Cambio intestazione	1/1/1998	XLII - 3				
		13/6/2001	Proroga	3/12/2000	XLV - 7				
		2/3/2012	Proroga	3/12/2010	XLVI - 3				

**ELENCO DELLE CONCESSIONI DI COLTIVAZIONE ACCORDATE NEL SOTTOFONDO MARINO - Aggiornamento 31/marzo/2015**

**959**

CODICE E DENOMINAZIONE DELLA CONCESSIONE	TITOLARI DELLA CONCESSIONE e relative quote di partecipazione (%)	PROVVEDIMENTI CONCERNENTI LA CONCESSIONE				PERIODO DI VIGENZA	SCADENZA	AREA (km2)	UBICAZIONE DELLA CONCESSIONE
		Data	Natura del provvedimento	Decorrenza	BUIG				
<b>A.C 3.AS</b> Nota: Presentata istanza di proroga pubblicata nel B.U.I.G. Anno LVII - N. 11.	ENI (100) (r.u.)	3/12/1970	Conferimento	3/12/1970	XV - 1	2ª proroga	03/12/2015	23,476	ZONA A (23,48)
		10/3/1971	Trasferimento quota	10/3/1971	XV - 4				
		6/8/1993	Approvazione nuovo piano sviluppo	6/8/1993	XXXVII - 9				
		20/9/1996	Modifica programma sviluppo	20/9/1996	XL - 10				
		13/2/1998	Cambio intestazione	1/1/1998	XLII - 3				
		13/6/2001	Proroga	3/12/2000	XLV - 7				
		17/2/2012	Proroga	3/12/2010	LVI - 2				

**960**

CODICE E DENOMINAZIONE DELLA CONCESSIONE	TITOLARI DELLA CONCESSIONE e relative quote di partecipazione (%)	PROVVEDIMENTI CONCERNENTI LA CONCESSIONE				PERIODO DI VIGENZA	SCADENZA	AREA (km2)	UBICAZIONE DELLA CONCESSIONE
		Data	Natura del provvedimento	Decorrenza	BUIG				
<b>A.C 4.AS</b>	ENI (100) (r.u.)	15/3/1973	Conferimento	15/3/1973	XVII - 6	2ª proroga	15/03/2018	23,87	ZONA A (23,87)
		7/7/1973	Trasferimento quota	7/7/1973	XVII - 11				
		31/7/1986	Approvazione piano sviluppo	31/7/1986	XXXI - 3				
		24/3/1992	Approvazione nuovo piano sviluppo	24/3/1992	XXXVI - 5				
		13/2/1998	Cambio intestazione	1/1/1998	XLII - 3				
		20/2/2001	Modifica programma sviluppo	20/2/2001	XLV - 3				
		27/11/2003	Proroga	15/3/2003	XLVIII - 1				
		13/3/2012	Proroga	15/3/2013	LVI - 3				

**961**

CODICE E DENOMINAZIONE DELLA CONCESSIONE	TITOLARI DELLA CONCESSIONE e relative quote di partecipazione (%)	PROVVEDIMENTI CONCERNENTI LA CONCESSIONE				PERIODO DI VIGENZA	SCADENZA	AREA (km2)	UBICAZIONE DELLA CONCESSIONE
		Data	Natura del provvedimento	Decorrenza	BUIG				
<b>B.C 3.AS</b>	ADRIATICA IDROCARBURI (100) (r.u.)	7/7/1973	Conferimento	7/7/1973	XVIII - 2	2ª proroga	07/07/2018	221,69	ZONA B (221,69)
		30/10/1974	Trasferimento quota	30/10/1974	XIX - 3				
		7/2/1976	Trasferimento quota	7/2/1976	XX - 5				
		14/12/1981	Ampliamento	27/5/1980	XXVI - 6				
		31/7/1986	Modifica programma lavori	31/7/1986	XXXI - 2				
		13/2/1998	Cambio intestazione	1/1/1998	XLII - 3				
		4/12/1998	Approvazione programma sviluppo ed esplorazione	4/12/1998	XLIII - 1				
		23/10/2000	Approvazione programma sviluppo e perforazione	23/10/2000	XLIV - 11				
		12/5/2003	Proroga	7/7/2003	XLVII - 6				
		9/2/2010	Trasferimento	1/1/2010	LIV - 3				
11/7/2012	Proroga	7/7/2013	LVI - 7						

**962**

CODICE E DENOMINAZIONE DELLA CONCESSIONE	TITOLARI DELLA CONCESSIONE e relative quote di partecipazione (%)	PROVVEDIMENTI CONCERNENTI LA CONCESSIONE				PERIODO DI VIGENZA	SCADENZA	AREA (km2)	UBICAZIONE DELLA CONCESSIONE
		Data	Natura del provvedimento	Decorrenza	BUIG				
<b>B.C 4.AS</b> Nota: Presentata istanza di proroga pubblicata nel B.U.I.G. Anno LV - N. 9.	ADRIATICA IDROCARBURI (100) (r.u.)	7/7/1973	Conferimento	7/7/1973	XVIII - 2	1ª proroga	07/07/2013	147,17	ZONA B (147,17)
		30/10/1974	Trasferimento quota	30/10/1974	XIX - 3				
		7/2/1976	Trasferimento quota	7/2/1976	XX - 5				
		13/2/1998	Cambio intestazione	1/1/1998	XLII - 3				
		7/4/2003	Proroga	7/7/2003	XLVII - 5				
		9/2/2010	Trasferimento	1/1/2010	LIV - 3				

**ELENCO DELLE CONCESSIONI DI COLTIVAZIONE ACCORDATE NEL SOTTOFONDO MARINO - Aggiornamento 31/marzo/2015**

**963**

CODICE E DENOMINAZIONE DELLA CONCESSIONE	TITOLARI DELLA CONCESSIONE e relative quote di partecipazione (%)	PROVVEDIMENTI CONCERNENTI LA CONCESSIONE				PERIODO DI VIGENZA	SCADENZA	AREA (km2)	UBICAZIONE DELLA CONCESSIONE
		Data	Natura del provvedimento	Decorrenza	BUIG				
<b>D.C 1.AG</b>	IONICA GAS (100) (r.u.)	7/7/1973	Conferimento	7/7/1973	XVIII - 2	2ª proroga	07/07/2018	68,42	ZONA D (68,42)
		5/7/1994	Aggiornamento programma lavori	5/7/1994	XXXVIII - 8				
		13/2/1998	Cambio intestazione	1/1/1998	XLII - 3				
		11/2/2003	Proroga	7/7/2003	XLVII - 3				
		9/2/2010	Trasferimento	1/1/2010	LIV - 3				
		6/8/2012	Proroga	7/7/2013	LVI - 9				

**964**

CODICE E DENOMINAZIONE DELLA CONCESSIONE	TITOLARI DELLA CONCESSIONE e relative quote di partecipazione (%)	PROVVEDIMENTI CONCERNENTI LA CONCESSIONE				PERIODO DI VIGENZA	SCADENZA	AREA (km2)	UBICAZIONE DELLA CONCESSIONE
		Data	Natura del provvedimento	Decorrenza	BUIG				
<b>A.C 5.AV</b>	ENI (100) (r.u.)	3/3/1974	Conferimento	3/3/1974	XVIII - 6	2ª proroga	03/03/2019	19,16	ZONA A (19,16)
		23/7/1975	Trasferimento quota	23/7/1975	XX - 1				
		9/4/1976	Trasferimento quota	9/4/1976	XX - 6				
		30/6/1980	Trasferimento quota	30/6/1980	XXIV - 7				
		4/3/1996	Modifica programma lavori	4/3/1996	XL - 4				
		13/2/1998	Cambio intestazione	1/1/1998	XLII - 3				
		3/12/2004	Proroga	3/3/2004	XLIX - 1				
		10/4/2012	Proroga	3/3/2014	LVI - 4				

**965**

CODICE E DENOMINAZIONE DELLA CONCESSIONE	TITOLARI DELLA CONCESSIONE e relative quote di partecipazione (%)	PROVVEDIMENTI CONCERNENTI LA CONCESSIONE				PERIODO DI VIGENZA	SCADENZA	AREA (km2)	UBICAZIONE DELLA CONCESSIONE
		Data	Natura del provvedimento	Decorrenza	BUIG				
<b>A.C 7.AS</b>	ENI (100) (r.u.)	12/11/1974	Conferimento	12/11/1974	XIX - 4	2ª proroga	12/11/2019	210,16	ZONA A (210,16)
		7/2/1976	Trasferimento quota	7/2/1976	XX - 5				
		26/6/1981	Ampliamento	23/10/1979	XXVI - 4				
		20/11/1985	Modifica programma lavori	20/11/1985	XXX - 4				
		13/2/1998	Cambio intestazione	1/1/1998	XLII - 3				
		25/1/1999	Modifica programma sviluppo	25/1/1999	XLIII - 2				
		10/5/2004	Proroga	12/11/2004	XLVIII - 6				
		11/10/2013	Proroga	12/11/2014	LVII - 10				

**966**

CODICE E DENOMINAZIONE DELLA CONCESSIONE	TITOLARI DELLA CONCESSIONE e relative quote di partecipazione (%)	PROVVEDIMENTI CONCERNENTI LA CONCESSIONE				PERIODO DI VIGENZA	SCADENZA	AREA (km2)	UBICAZIONE DELLA CONCESSIONE
		Data	Natura del provvedimento	Decorrenza	BUIG				
<b>B.C 5.AS</b> Nota: Presentata istanza di proroga pubblicata nel B.U.I.G. Anno LVI - N. 4.	ADRIATICA IDROCARBURI (100) (r.u.)	12/11/1974	Conferimento	12/11/1974	XIX - 4	1ª proroga	12/11/2014	98,35	ZONA B (98,35)
		7/2/1976	Trasferimento quota	7/2/1976	XX - 5				
		5/10/1996	Modifica programma lavori	5/10/1996	XL - 11				
		13/2/1998	Cambio intestazione	1/1/1998	XLII - 3				
		3/12/2004	Proroga	12/11/2004	XLIX - 1				
		9/2/2010	Trasferimento	1/1/2010	LIV - 3				

**ELENCO DELLE CONCESSIONI DI COLTIVAZIONE ACCORDATE NEL SOTTOFONDO MARINO - Aggiornamento 31/marzo/2015**

**967**

CODICE E DENOMINAZIONE DELLA CONCESSIONE	TITOLARI DELLA CONCESSIONE e relative quote di partecipazione (%)	PROVVEDIMENTI CONCERNENTI LA CONCESSIONE				PERIODO DI VIGENZA	SCADENZA	AREA (km2)	UBICAZIONE DELLA CONCESSIONE
		Data	Natura del provvedimento	Decorrenza	BUIG				
<b>A.C 6.AS</b>	ENI (100) (r.u.)	12/11/1974	Conferimento	12/11/1974	XIX - 5	2ª proroga	12/11/2019	33,37	ZONA A (33,37)
		7/2/1976	Trasferimento quota	7/2/1976	XX - 5				
		13/2/1998	Cambio intestazione	1/1/1998	XLII - 3				
		3/12/2004	Proroga	12/11/2004	XLIX - 1				
		10/4/2012	Proroga	12/11/2014	LVI - 4				

**968**

CODICE E DENOMINAZIONE DELLA CONCESSIONE	TITOLARI DELLA CONCESSIONE e relative quote di partecipazione (%)	PROVVEDIMENTI CONCERNENTI LA CONCESSIONE				PERIODO DI VIGENZA	SCADENZA	AREA (km2)	UBICAZIONE DELLA CONCESSIONE
		Data	Natura del provvedimento	Decorrenza	BUIG				
<b>B.C 7.LF</b> Nota: Presentata istanza di unificazione con la concessione «FIUME TENNA» pubblicata nel B.U.I.G. Anno XX - N. 6.	EDISON (95) (r.u.) GAS PLUS ITALIANA (5)	20/5/1975	Conferimento	29/5/1974	XIX - 9	2ª proroga	29/05/2019	201	ZONA B (201)
		19/4/1979	Cambio intestazione quota	27/11/1978	XXIII - 8				
		7/4/1989	Trasferimento quota	7/4/1989	XXXIII - 11				
		4/8/1993	Cambio intestazione quota	23/4/1992	XXXVII - 10				
		4/3/1994	Trasferimento quota	2/10/1989	XXXVIII - 4				
		4/3/1994	Sospensione attività di sviluppo	23/3/1993	XXXVIII - 4				
		18/3/1996	Proroga sospensione attività di sviluppo	23/3/1995	XL - 4				
		9/5/1996	Cambio intestazione quota	1/1/1996	XL - 6				
		9/5/1996	Cambio intestazione quota	1/3/1996	XL - 6				
		30/4/1997	Modifica programma sviluppo	30/4/1997	XLI - 5				
		23/11/1998	Cambio intestazione quota	29/6/1998	XLII - 12				
		15/9/1999	Cambio intestazione quota	1/7/1999	XLIII - 10				
		12/2/2004	Cambio intestazione quota	1/12/2003	XLVIII - 3				
		12/2/2004	Cambio intestazione quota	1/1/2004	XLVIII - 3				
		27/5/2004	Proroga	29/5/2004	XLVIII - 6				
		20/7/2004	Cambio intestazione quota	18/5/2004	XLVIII - 8				
		22/10/2012	Proroga	29/5/2014	LVI - 10				
		1/3/2013	Cambio intestazione quota	1/3/2013	LVII - 3				
		1/3/2013	Rettifica	1/3/2013	LVII - 3				

**ELENCO DELLE CONCESSIONI DI COLTIVAZIONE ACCORDATE NEL SOTTOFONDO MARINO - Aggiornamento 31/marzo/2015**

970

CODICE E DENOMINAZIONE DELLA CONCESSIONE	TITOLARI DELLA CONCESSIONE e relative quote di partecipazione (%)	PROVVEDIMENTI CONCERNENTI LA CONCESSIONE				PERIODO DI VIGENZA	SCADENZA	AREA (km2)	UBICAZIONE DELLA CONCESSIONE
		Data	Natura del provvedimento	Decorrenza	BUIG				
<b>A.C 8.ME</b> Nota: Presentata istanza di proroga pubblicata nel B.U.I.G. Anno LVII - N. 12.	ENI (81) (r.u.)	5/11/1975	Conferimento	5/11/1975	XX - 1	1 <sup>a</sup> proroga	05/11/2015	51,27	ZONA A (51,27)
	EDISON (19)	10/6/1976	Rettifica	10/6/1976	XX - 8				
		24/11/1978	Trasferimento quota	24/11/1978	XXXIII - 7				
		16/12/1980	Estensione titolarità	16/12/1980	XXV - 4				
		26/4/1983	Cambio intestazione quota	26/4/1983	XXVII - 8				
		25/10/1985	Cambio intestazione quota	1/1/1985	XXX - 4				
		31/7/1986	Cambio intestazione quota	24/12/1985	XXXI - 2				
		19/1/1987	Modifica programma lavori	19/1/1987	XXXI - 8				
		20/7/1987	Trasferimento quota	1/12/1986	XXXII - 4				
		8/11/1988	Cambio intestazione quota	26/11/1987	XXXIII - 7				
		8/8/1991	Trasferimento quota	1/7/1989	XXXVI - 6				
		12/5/1992	Cambio intestazione quota	19/6/1991	XXXVI - 11				
		2/9/1993	Trasferimento quota	1/8/1992	XXXVII - 10				
		2/9/1993	Cambio intestazione quota	4/11/1992	XXXVII - 10				
		9/5/1996	Cambio intestazione quota	1/3/1996	XL - 6				
		6/3/1997	Trasferimento quota	11/7/1996	XLI - 4				
		6/3/1997	Ridenominazione	6/3/1997	XLI - 4				
		13/2/1998	Cambio intestazione quota	1/1/1998	XLII - 3				
		25/3/1998	Modifica programma sviluppo	25/3/1998	XLII - 4				
		20/3/2000	Cambio intestazione quota	1/1/2000	XLIV - 4				
		20/4/2001	Cambio intestazione quota	1/10/2000	XLV - 5				
		18/9/2001	Trasferimento quota	29/6/2001	XLV - 10				
		12/2/2004	Intestazione quota	1/12/2003	XLVIII - 3				
		28/11/2005	Proroga	5/11/2005	XLIX - 12				
		28/11/2005	Approvazione nuovo programma lavori	28/11/2005	XLIX - 12				

**ELENCO DELLE CONCESSIONI DI COLTIVAZIONE ACCORDATE NEL SOTTOFONDO MARINO - Aggiornamento 31/marzo/2015**

**971**

CODICE E DENOMINAZIONE DELLA CONCESSIONE	TITOLARI DELLA CONCESSIONE e relative quote di partecipazione (%)	PROVVEDIMENTI CONCERNENTI LA CONCESSIONE				PERIODO DI VIGENZA	SCADENZA	AREA (km2)	UBICAZIONE DELLA CONCESSIONE
		Data	Natura del provvedimento	Decorrenza	BUIG				
<b>B.C 8.LF</b>	EDISON (61,7175) (r.u.) ENI (38,2825)	9/3/1978	Conferimento	9/3/1978	XXII - 7	1ª proroga	09/03/2018	369,62	ZONA B (369,62)
		20/11/1978	Trasferimento quota	20/11/1978	XXIII - 3				
		16/7/1979	Cambio intestazione quota	27/11/1978	XXIII - 9				
		13/9/1982	Trasferimento quota	3/9/1982	XXVI - 12				
		4/4/1984	Modifica programma lavori	4/4/1984	XXVIII - 7				
		8/5/1984	Trasferimento quota	8/5/1984	XXVIII - 10				
		20/11/1985	Approvazione programma definitivo	20/11/1985	XXX - 4				
		15/4/1987	Trasferimento quota	15/4/1987	XXXI - 11				
		3/7/1989	Modifica programma lavori	3/7/1989	XXXIII - 11				
		29/6/1990	Approvazione nuovo programma lavori	29/6/1990	XXXVI - 6				
		9/9/1991	Approvazione nuovo programma di sviluppo e ricerca	9/9/1991	XXXV - 10				
		4/8/1993	Cambio intestazione quota	23/4/1992	XXXVII - 10				
		13/2/1998	Cambio intestazione quota	1/1/1998	XLII - 3				
		23/11/1998	Cambio intestazione quota	29/6/1998	XLII - 12				
		15/9/1999	Cambio intestazione quota	1/7/1999	XLIII - 10				
		12/2/2004	Intestazione quota	1/12/2003	XLVIII - 3				
29/2/2008	Approvazione programma lavori	29/2/2008	LII - 3						
29/2/2008	Proroga	9/3/2008	LII - 3						

**972**

CODICE E DENOMINAZIONE DELLA CONCESSIONE	TITOLARI DELLA CONCESSIONE e relative quote di partecipazione (%)	PROVVEDIMENTI CONCERNENTI LA CONCESSIONE				PERIODO DI VIGENZA	SCADENZA	AREA (km2)	UBICAZIONE DELLA CONCESSIONE
		Data	Natura del provvedimento	Decorrenza	BUIG				
<b>D.C 2.AG</b>	IONICA GAS (100) (r.u.)	24/7/1978	Conferimento	24/7/1978	XXII - 10	1ª proroga	24/07/2018	44,35	ZONA D (44,35)
		15/7/1997	Integrazione programma lavori	15/7/1997	XLI - 8				
		13/2/1998	Cambio intestazione	1/1/1998	XLII - 3				
		10/6/2008	Proroga	24/7/2008	LII - 7				
		9/2/2010	Trasferimento	1/1/2010	LIV - 3				

**973**

CODICE E DENOMINAZIONE DELLA CONCESSIONE	TITOLARI DELLA CONCESSIONE e relative quote di partecipazione (%)	PROVVEDIMENTI CONCERNENTI LA CONCESSIONE				PERIODO DI VIGENZA	SCADENZA	AREA (km2)	UBICAZIONE DELLA CONCESSIONE
		Data	Natura del provvedimento	Decorrenza	BUIG				
<b>B.C 9.AS</b>	ADRIATICA IDROCARBURI (66,666667) (r.u.) EDISON (33,333333)	20/11/1978	Conferimento	20/11/1978	XXIII - 2	1ª proroga	20/11/2018	262,86	ZONA B (262,86)
		6/10/1992	Trasferimento quota	18/3/1992	XXXVII - 10				
		2/9/1993	Cambio intestazione quota	4/11/1992	XXXVII - 10				
		13/2/1998	Cambio intestazione quota	1/1/1998	XLII - 3				
		12/2/2004	Intestazione quota	1/12/2003	XLVIII - 3				
		10/6/2008	Proroga	20/11/2008	LII - 7				
		9/2/2010	Trasferimento quota	1/1/2010	LIV - 3				



**ELENCO DELLE CONCESSIONI DI COLTIVAZIONE ACCORDATE NEL SOTTOFONDO MARINO - Aggiornamento 31/marzo/2015**

**975**

CODICE E DENOMINAZIONE DELLA CONCESSIONE	TITOLARI DELLA CONCESSIONE e relative quote di partecipazione (%)	PROVVEDIMENTI CONCERNENTI LA CONCESSIONE				PERIODO DI VIGENZA	SCADENZA	AREA (km2)	UBICAZIONE DELLA CONCESSIONE
		Data	Natura del provvedimento	Decorrenza	BUIG				
<b>C.C 3.AG</b>	ENI MEDITERRANEA IDROCARBURI (100) (r.u.)	13/6/1980	Conferimento	13/6/1980	XXIV - 11	1ª proroga	13/06/2020	394,8	ZONA C (394,8)
		14/3/1989	Modifica programma lavori	14/3/1989	XXXIII - 11				
		8/5/1996	Modifica programma lavori	8/5/1996	XL - 6				
		22/7/1997	Approvazione nuovo programma di esplorazione	22/7/1997	XLI - 8				
		13/2/1998	Cambio intestazione	1/1/1998	XLII - 3				
		12/7/2005	Trasferimento	13/1/2005	XLIX - 8				
		20/10/2005	Modifica programma lavori	20/10/2005	XLIX - 10				
		1/3/2010	Proroga	13/6/2010	LIV - 4				

**976**

CODICE E DENOMINAZIONE DELLA CONCESSIONE	TITOLARI DELLA CONCESSIONE e relative quote di partecipazione (%)	PROVVEDIMENTI CONCERNENTI LA CONCESSIONE				PERIODO DI VIGENZA	SCADENZA	AREA (km2)	UBICAZIONE DELLA CONCESSIONE
		Data	Natura del provvedimento	Decorrenza	BUIG				
<b>D.C 3.AG</b> Nota: Presentata istanza di rinuncia pubblicata nel B.U.I.G. Anno XLVIII - N. 11.	ENI (100) (r.u.)	16/12/1980	Conferimento	16/12/1980	XXV - 4	1° periodo	16/12/2010	47,84	ZONA F (24,11) ZONA D (23,73)
		5/6/1995	Sospensione attività di sviluppo e produzione	5/6/1995	XXXIX - 7				
		23/6/1997	Proroga sospensione attività sviluppo e produzione	31/12/1996	XLI - 7				
		13/2/1998	Cambio intestazione	1/1/1998	XLII - 3				

**977**

CODICE E DENOMINAZIONE DELLA CONCESSIONE	TITOLARI DELLA CONCESSIONE e relative quote di partecipazione (%)	PROVVEDIMENTI CONCERNENTI LA CONCESSIONE				PERIODO DI VIGENZA	SCADENZA	AREA (km2)	UBICAZIONE DELLA CONCESSIONE
		Data	Natura del provvedimento	Decorrenza	BUIG				
<b>B.C 10.AS</b>	ADRIATICA IDROCARBURI (51) (r.u.) EDISON (49)	16/12/1980	Conferimento	27/5/1980	XXV - 5	1ª proroga	27/05/2020	216,85	ZONA B (216,85)
		7/7/1989	Approvazione integrazione programma	7/7/1989	XXXIV - 2				
		6/10/1992	Trasferimento quota	18/3/1992	XXXVII - 10				
		2/9/1993	Cambio intestazione quota	4/11/1992	XXXVII - 10				
		13/2/1998	Cambio intestazione quota	1/1/1998	XLII - 3				
		12/2/2004	Intestazione quota	1/12/2003	XLVIII - 3				
		7/1/2010	Proroga	27/5/2010	LIV - 2				
		9/2/2010	Trasferimento quota	1/1/2010	LIV - 3				

**978**

CODICE E DENOMINAZIONE DELLA CONCESSIONE	TITOLARI DELLA CONCESSIONE e relative quote di partecipazione (%)	PROVVEDIMENTI CONCERNENTI LA CONCESSIONE				PERIODO DI VIGENZA	SCADENZA	AREA (km2)	UBICAZIONE DELLA CONCESSIONE
		Data	Natura del provvedimento	Decorrenza	BUIG				
<b>A.C 9.AG</b> Nota: Presentata istanza di proroga pubblicata nel B.U.I.G. Anno LII - N. 11.	ENI (100) (r.u.)	26/6/1981	Conferimento	23/10/1979	XXVI - 1	1° periodo	23/10/2009	138,59	ZONA A (138,59)
		13/2/1998	Cambio intestazione	1/1/1998	XLII - 3				

**ELENCO DELLE CONCESSIONI DI COLTIVAZIONE ACCORDATE NEL SOTTOFONDO MARINO - Aggiornamento 31/marzo/2015**

**979**

CODICE E DENOMINAZIONE DELLA CONCESSIONE	TITOLARI DELLA CONCESSIONE e relative quote di partecipazione (%)	PROVVEDIMENTI CONCERNENTI LA CONCESSIONE				PERIODO DI VIGENZA	SCADENZA	AREA (km2)	UBICAZIONE DELLA CONCESSIONE
		Data	Natura del provvedimento	Decorrenza	BUIG				
<b>B.C 11.AS</b> Nota: Presentata istanza di proroga pubblicata nel B.U.I.G. Anno LIV - N. 8.	ENI (51) (r.u.) EDISON (49)	26/6/1981	Conferimento	26/6/1981	XXVI - 1	1° periodo	26/06/2011	177,59	ZONA B (177,59)
		6/10/1992	Trasferimento quota	18/3/1992	XXXVII - 10				
		2/9/1993	Cambio intestazione quota	4/11/1992	XXXVII - 10				
		13/2/1998	Cambio intestazione quota	1/1/1998	XLII - 3				
		12/2/2004	Intestazione quota	1/12/2003	XLVIII - 3				

**980**

CODICE E DENOMINAZIONE DELLA CONCESSIONE	TITOLARI DELLA CONCESSIONE e relative quote di partecipazione (%)	PROVVEDIMENTI CONCERNENTI LA CONCESSIONE				PERIODO DI VIGENZA	SCADENZA	AREA (km2)	UBICAZIONE DELLA CONCESSIONE
		Data	Natura del provvedimento	Decorrenza	BUIG				
<b>A.C 10.AG</b>	ENI (100) (r.u.)	26/6/1981	Conferimento	23/10/1979	XXVI - 6	1° proroga	23/10/2019	76,95	ZONA A (76,95)
		25/10/1985	Modifica programma lavori	25/10/1985	XXX - 4				
		13/2/1998	Cambio intestazione	1/1/1998	XLII - 3				
		29/7/2009	Proroga	23/10/2009	LIII - 8				

**981**

CODICE E DENOMINAZIONE DELLA CONCESSIONE	TITOLARI DELLA CONCESSIONE e relative quote di partecipazione (%)	PROVVEDIMENTI CONCERNENTI LA CONCESSIONE				PERIODO DI VIGENZA	SCADENZA	AREA (km2)	UBICAZIONE DELLA CONCESSIONE
		Data	Natura del provvedimento	Decorrenza	BUIG				
<b>A.C 11.AG</b>	ENI (100) (r.u.)	26/6/1981	Conferimento	23/10/1979	XXVI - 6	1° proroga	23/10/2019	154,69	ZONA A (154,69)
		27/12/1983	Estensione titolarità	27/12/1983	XXVIII - 3				
		25/10/1985	Modifica programma lavori	25/10/1985	XXX - 4				
		4/7/1989	Trasferimento quota	4/7/1989	XXXIII - 11				
		13/2/1998	Cambio intestazione quota	1/1/1998	XLII - 3				
		4/7/2001	Cambio intestazione quota	1/11/1991	XLV - 8				
		7/11/2008	Cambio intestazione quota	19/7/2007	LII - 12				
		6/7/2009	Proroga	23/10/2009	LIII - 8				
		16/9/2011	Trasferimento quota	25/8/2011	LV - 10				
		30/11/2011	Rettifica	30/11/2011	LV - 12				

**983**

CODICE E DENOMINAZIONE DELLA CONCESSIONE	TITOLARI DELLA CONCESSIONE e relative quote di partecipazione (%)	PROVVEDIMENTI CONCERNENTI LA CONCESSIONE				PERIODO DI VIGENZA	SCADENZA	AREA (km2)	UBICAZIONE DELLA CONCESSIONE
		Data	Natura del provvedimento	Decorrenza	BUIG				
<b>D.C 4.AG</b>	IONICA GAS (100) (r.u.)	13/9/1982	Conferimento	31/3/1981	XXVI - 10	1° proroga	31/03/2021	16,9	ZONA D (16,9)
		5/7/1994	Aggiornamento programma lavori	5/7/1994	XXXVIII - 8				
		13/2/1998	Cambio intestazione	1/1/1998	XLII - 3				
		9/2/2010	Trasferimento	1/1/2010	LIV - 3				
		30/3/2012	Proroga	31/3/2011	LVI - 3				

**984**

CODICE E DENOMINAZIONE DELLA CONCESSIONE	TITOLARI DELLA CONCESSIONE e relative quote di partecipazione (%)	PROVVEDIMENTI CONCERNENTI LA CONCESSIONE				PERIODO DI VIGENZA	SCADENZA	AREA (km2)	UBICAZIONE DELLA CONCESSIONE
		Data	Natura del provvedimento	Decorrenza	BUIG				
<b>A.C 12.AG</b>	ENI (100) (r.u.)	13/9/1982	Conferimento	23/10/1979	XXVI - 12	1° proroga	23/10/2019	143,75	ZONA A (143,75)
		20/1/1987	Modifica programma lavori	20/1/1987	XXXI - 5				
		17/6/1994	Approvazione nuovo programma di ricerca	17/6/1994	XXXVIII - 8				
		13/2/1998	Cambio intestazione	1/1/1998	XLII - 3				
		29/7/2009	Proroga	23/10/2009	LIII - 8				

**ELENCO DELLE CONCESSIONI DI COLTIVAZIONE ACCORDATE NEL SOTTOFONDO MARINO - Aggiornamento 31/marzo/2015**

**985**

CODICE E DENOMINAZIONE DELLA CONCESSIONE	TITOLARI DELLA CONCESSIONE e relative quote di partecipazione (%)	PROVVEDIMENTI CONCERNENTI LA CONCESSIONE				PERIODO DI VIGENZA	SCADENZA	AREA (km2)	UBICAZIONE DELLA CONCESSIONE
		Data	Natura del provvedimento	Decorrenza	BUG				
<b>A.C 13.AS</b>	ENI (51) (r.u.) EDISON (49)	13/9/1982	Conferimento	23/10/1979	XXVI - 12	1ª proroga	23/10/2019	135,97	ZONA A (135,97)
		6/12/1992	Trasferimento quota	18/3/1992	XXVII - 10				
		2/9/1993	Cambio intestazione quota	4/11/1992	XXXVII - 10				
		17/6/1994	Modifica programma lavori	17/6/1994	XXXVIII - 7				
		13/2/1998	Cambio intestazione quota	1/1/1998	XLII - 3				
		12/2/2004	Intestazione quota	1/12/2003	XLVIII - 3				
		29/7/2009	Proroga	23/10/2009	LIII - 8				

**986**

CODICE E DENOMINAZIONE DELLA CONCESSIONE	TITOLARI DELLA CONCESSIONE e relative quote di partecipazione (%)	PROVVEDIMENTI CONCERNENTI LA CONCESSIONE				PERIODO DI VIGENZA	SCADENZA	AREA (km2)	UBICAZIONE DELLA CONCESSIONE
		Data	Natura del provvedimento	Decorrenza	BUG				
<b>B.C 13.AS</b> Nota: Presentata istanza di variazione del programma dei lavori pubblicata nel B.U.I.G. Anno LVII - N. 10.	ENI (51) (r.u.) EDISON (49)	13/9/1982	Conferimento	27/5/1980	XXVI - 12	1ª proroga	27/05/2020	395,52	ZONA B (395,52)
		6/10/1992	Trasferimento quota	18/3/1992	XXXVII - 10				
		2/9/1993	Cambio intestazione quota	4/11/1992	XXXVII - 10				
		23/7/1996	Sospensione lavori di sviluppo	23/7/1996	XL - 8				
		23/7/1996	Modifica programma lavori	23/7/1996	XL - 8				
		13/7/1998	Cambio intestazione quota	1/1/1998	XLII - 3				
		3/3/2000	Approvazione nuovo programma di sviluppo e ricerca	3/3/2000	XLIV - 3				
		12/2/2004	Intestazione quota	1/12/2003	XLVIII - 3				
		5/4/2011	Proroga	27/5/2010	LV - 5				
		18/2/2015	Modifica programma lavori	18/2/2015	LIX - 2				

**987**

CODICE E DENOMINAZIONE DELLA CONCESSIONE	TITOLARI DELLA CONCESSIONE e relative quote di partecipazione (%)	PROVVEDIMENTI CONCERNENTI LA CONCESSIONE				PERIODO DI VIGENZA	SCADENZA	AREA (km2)	UBICAZIONE DELLA CONCESSIONE
		Data	Natura del provvedimento	Decorrenza	BUG				
<b>B.C 14.AS</b>	ENI (51) (r.u.) EDISON (49)	13/9/1982	Conferimento	27/5/1980	XXVI - 12	1ª proroga	27/05/2020	228,24	ZONA B (228,24)
		6/10/1992	Trasferimento quota	18/3/1992	XXXVII - 10				
		2/9/1993	Cambio intestazione quota	4/11/1992	XXXVII - 10				
		13/2/1998	Cambio intestazione quota	1/1/1998	XLII - 3				
		14/1/2003	Modifica programma sviluppo	14/1/2003	XLVII - 2				
		12/2/2004	Intestazione quota	1/12/2003	XLVIII - 3				
		29/1/2010	Proroga	27/5/2010	LIV - 2				

**988**

CODICE E DENOMINAZIONE DELLA CONCESSIONE	TITOLARI DELLA CONCESSIONE e relative quote di partecipazione (%)	PROVVEDIMENTI CONCERNENTI LA CONCESSIONE				PERIODO DI VIGENZA	SCADENZA	AREA (km2)	UBICAZIONE DELLA CONCESSIONE
		Data	Natura del provvedimento	Decorrenza	BUG				
<b>B.C 12.AS</b> Nota: Presentata istanza di proroga pubblicata nel B.U.I.G. Anno LIV - N. 6.	ADRIATICA IDROCARBURI (51) (r.u.) EDISON (49)	13/9/1982	Conferimento	27/5/1980	XXVII - 3	1ª periodo	27/05/2010	223,1	ZONA B (223,1)
		20/11/1985	Proroga inizio perforazione	31/3/1985	XXX - 4				
		10/7/1989	Approvazione nuovo programma di ricerca	10/7/1989	XXXIV - 1				
		6/10/1992	Trasferimento quota	18/3/1992	XXXVII - 10				
		2/9/1993	Cambio intestazione quota	4/11/1992	XXXVII - 10				
		13/2/1998	Cambio intestazione quota	1/1/1998	XLII - 3				
		12/2/2004	Intestazione quota	1/12/2003	XLVIII - 3				
		9/2/2010	Trasferimento quota	1/1/2010	LIV - 3				

**ELENCO DELLE CONCESSIONI DI COLTIVAZIONE ACCORDATE NEL SOTTOFONDO MARINO - Aggiornamento 31/marzo/2015**

**989**

CODICE E DENOMINAZIONE DELLA CONCESSIONE	TITOLARI DELLA CONCESSIONE e relative quote di partecipazione (%)	PROVVEDIMENTI CONCERNENTI LA CONCESSIONE				PERIODO DI VIGENZA	SCADENZA	AREA (km2)	UBICAZIONE DELLA CONCESSIONE
		Data	Natura del provvedimento	Decorrenza	BUIG				
<b>A.C. 14.AS</b> Nota: Presentata istanza di proroga pubblicata nel B.U.I.G. Anno LIV - N. 4.	ENI (51) (r.u.)	28/4/1983	Conferimento	18/3/1981	XXVII - 8	1° periodo	18/03/2011	152,28	ZONA A (152,28)
	EDISON (49)	6/10/1992	Trasferimento quota	18/3/1992	XXXVII - 10				
		2/9/1993	Cambio intestazione quota	4/11/1992	XXXVII - 10				
		13/2/1998	Cambio intestazione quota	1/1/1998	XLII - 3				
		12/2/2004	Intestazione quota	1/12/2003	XLVIII - 3				

**990**

CODICE E DENOMINAZIONE DELLA CONCESSIONE	TITOLARI DELLA CONCESSIONE e relative quote di partecipazione (%)	PROVVEDIMENTI CONCERNENTI LA CONCESSIONE				PERIODO DI VIGENZA	SCADENZA	AREA (km2)	UBICAZIONE DELLA CONCESSIONE
		Data	Natura del provvedimento	Decorrenza	BUIG				
<b>A.C. 15.AX</b> Nota: Presentata istanza di proroga pubblicata nel B.U.I.G. Anno LIV - N. 4.	ENI (90) (r.u.)	27/4/1983	Conferimento	18/3/1981	XXVII - 8	1° periodo	18/03/2011	75,62	ZONA A (75,62)
	EDISON (10)	23/2/1984	Rettifica	27/4/1983	XXXVIII - 6				
		4/8/1993	Cambio intestazione quota	23/4/1992	XXXVII - 10				
		6/8/1993	Trasferimento quota	6/11/1990	XXXVII - 9				
		13/2/1998	Cambio intestazione quota	1/1/1998	XLII - 3				
		23/11/1998	Cambio intestazione quota	29/6/1998	XLII - 12				
		15/9/1999	Cambio intestazione quota	1/7/1999	XLIII - 10				
		12/2/2004	Intestazione quota	1/12/2003	XLVIII - 3				

**991**

CODICE E DENOMINAZIONE DELLA CONCESSIONE	TITOLARI DELLA CONCESSIONE e relative quote di partecipazione (%)	PROVVEDIMENTI CONCERNENTI LA CONCESSIONE				PERIODO DI VIGENZA	SCADENZA	AREA (km2)	UBICAZIONE DELLA CONCESSIONE
		Data	Natura del provvedimento	Decorrenza	BUIG				
<b>C.C. 6.EO</b> Nota: Presentata istanza di proroga pubblicata nel B.U.I.G. Anno LVI - N. 2.	EDISON (60) (r.u.)	17/2/1984	Conferimento e unificazione	17/2/1984	XXVIII - 5	1° periodo	28/12/2012	184,8	ZONA C (184,8)
	ENI (40)	10/10/1984	Trasferimento quota	10/10/1984	XXIX - 2				
		7/8/1985	Cambio intestazione quota	1/1/1985	XXIX - 12				
		2/7/1990	Trasferimento quota	1/7/1989	XXXV - 3				
		12/5/1992	Cambio intestazione quota	19/6/1991	XXXVI - 11				
		2/1/1993	Trasferimento quota	16/1/1992	XXXVII - 9				
		2/9/1993	Cambio intestazione quota	15/10/1992	XXXVII - 10				
		13/2/1998	Cambio intestazione quota	1/1/1998	XLII - 3				
		29/9/1999	Cambio intestazione quota	30/11/1998	XLIII - 10				
		10/12/1999	Assunzione quota	31/12/1999	XLIV - 1				
		12/2/2004	Intestazione quota	1/12/2003	XLVIII - 3				

**ELENCO DELLE CONCESSIONI DI COLTIVAZIONE ACCORDATE NEL SOTTOFONDO MARINO - Aggiornamento 31/marzo/2015**

**993**

CODICE E DENOMINAZIONE DELLA CONCESSIONE	TITOLARI DELLA CONCESSIONE e relative quote di partecipazione (%)	PROVVEDIMENTI CONCERNENTI LA CONCESSIONE				PERIODO DI VIGENZA	SCADENZA	AREA (km2)	UBICAZIONE DELLA CONCESSIONE
		Data	Natura del provvedimento	Decorrenza	BUIG				
<b>B.C 15.AV</b>	ADRIATICA IDROCARBURI (100) (r.u.)	7/9/1984	Conferimento	12/1/1982	XXIX - 2	1 <sup>a</sup> proroga	12/01/2022	168,79	ZONA B (168,79)
		31/7/1986	Approvazione piano sviluppo	31/7/1986	XXXI - 3				
		8/8/1991	Trasferimento quota	1/7/1989	XXXVI - 6				
		12/5/1992	Cambio intestazione quota	19/6/1991	XXXVI - 11				
		2/9/1993	Trasferimento quota	1/8/1992	XXXVII - 10				
		2/9/1993	Cambio intestazione quota	4/11/1992	XXXVII - 10				
		15/10/1995	Cambio intestazione quota	1/1/1985	XXX - 5				
		9/5/1996	Cambio intestazione quota	1/1/1996	XL - 6				
		9/5/1996	Cambio intestazione quota	1/3/1996	XL - 6				
		5/2/1998	Assunzione quota	29/12/1997	XLII - 3				
		13/2/1998	Cambio intestazione quota	1/1/1998	XLII - 3				
		10/3/2000	Assunzione quota	5/3/1998	XLIV - 4				
		9/2/2010	Trasferimento	1/1/2010	LIV - 3				
		15/3/2012	Proroga	12/1/2012	LVI - 3				

**995**

CODICE E DENOMINAZIONE DELLA CONCESSIONE	TITOLARI DELLA CONCESSIONE e relative quote di partecipazione (%)	PROVVEDIMENTI CONCERNENTI LA CONCESSIONE				PERIODO DI VIGENZA	SCADENZA	AREA (km2)	UBICAZIONE DELLA CONCESSIONE
		Data	Natura del provvedimento	Decorrenza	BUIG				
<b>A.C 16.AG</b> Nota: Presentata istanza di proroga pubblicata nel B.U.I.G. Anno LVII - N. 6.	ENI (70) (r.u.) EDISON (30)	31/7/1986	Conferimento	19/5/1985	XXXI - 2	1° periodo	19/05/2015	539,84	ZONA A (539,84)
		8/8/1991	Trasferimento quota	1/7/1989	XXXVI - 6				
		12/5/1992	Cambio intestazione quota	19/6/1991	XXXVI - 11				
		4/8/1993	Cambio intestazione quota	23/4/1992	XXXVII - 10				
		2/9/1993	Trasferimento quota	1/8/1992	XXXVII - 10				
		2/9/1993	Cambio intestazione quota	4/11/1992	XXXVII - 10				
		13/2/1998	Cambio intestazione quota	1/1/1998	XLII - 3				
		23/11/1998	Cambio intestazione quota	29/6/1998	XLII - 12				
		15/9/1999	Cambio intestazione quota	1/7/1999	XLIII - 10				
		12/2/2004	Intestazione quota	1/12/2003	XLVIII - 3				

**ELENCO DELLE CONCESSIONI DI COLTIVAZIONE ACCORDATE NEL SOTTOFONDO MARINO - Aggiornamento 31/marzo/2015**

**996**

CODICE E DENOMINAZIONE DELLA CONCESSIONE	TITOLARI DELLA CONCESSIONE e relative quote di partecipazione (%)	PROVVEDIMENTI CONCERNENTI LA CONCESSIONE				PERIODO DI VIGENZA	SCADENZA	AREA (km2)	UBICAZIONE DELLA CONCESSIONE
		Data	Natura del provvedimento	Decorrenza	BUIG				
<b>B.C 17.TO</b>	ENI (100) (r.u.)	18/10/1988	Conferimento	18/10/1988	XXXIII - 2	1° periodo	18/10/2018	206,94	ZONA B (206,94)
		8/4/1991	Cambio intestazione quota	26/11/1987	XXXVI - 6				
		18/7/1991	Approvazione piano sviluppo	18/7/1991	XXXV - 8				
		8/2/1993	Trasferimento quota	13/9/1991	XXXVII - 8				
		8/2/1993	Trasferimento quota e nomina r.u.	17/10/1991	XXXVII - 8				
		2/9/1993	Trasferimento quota	1/8/1992	XXXVII - 10				
		2/9/1993	Cambio intestazione quota	4/11/1992	XXXVII - 10				
		3/9/1993	Modifica programma lavori	3/9/1993	XXXVII - 10				
		29/3/1994	Trasferimento quota	31/12/1993	XXXVIII - 4				
		1/8/1994	Cambio intestazione quota	5/5/1994	XXXVIII - 9				
		1/8/1994	Proroga termine di inizio produzione	1/8/1994	XXXVIII - 9				
		7/3/1997	Trasferimento quota	20/12/1996	XLI - 4				
		22/7/1997	Trasferimento quota	9/6/1997	XLI - 8				
		29/10/1997	Modifica programma sviluppo	29/10/1997	XLI - 11				
		3/12/1997	Trasferimento quote	17/10/1997	XLII - 1				
		13/2/1998	Cambio intestazione	1/1/1998	XLII - 3				
		26/11/2002	Ampliamento	26/11/2002	XLVI - 12				
		14/12/2009	Approvazione nuovo programma lavori	14/12/2009	LIV - 1				
		18/2/2015	Modifica programma lavori	18/2/2015	LIX - 2				

**997**

CODICE E DENOMINAZIONE DELLA CONCESSIONE	TITOLARI DELLA CONCESSIONE e relative quote di partecipazione (%)	PROVVEDIMENTI CONCERNENTI LA CONCESSIONE				PERIODO DI VIGENZA	SCADENZA	AREA (km2)	UBICAZIONE DELLA CONCESSIONE
		Data	Natura del provvedimento	Decorrenza	BUIG				
<b>B.C 18.RI</b>	ENI (100) (r.u.)	18/10/1988	Conferimento	18/10/1988	XXXIII - 2	1° periodo	18/10/2018	74,43	ZONA B (74,43)
		9/5/1996	Cambio intestazione	1/1/1996	XL - 6				
		9/5/1996	Cambio intestazione	1/3/1996	XL - 6				
		1/6/1998	Trasferimento titolarità	1/4/1998	XLII - 7				

**998**

CODICE E DENOMINAZIONE DELLA CONCESSIONE	TITOLARI DELLA CONCESSIONE e relative quote di partecipazione (%)	PROVVEDIMENTI CONCERNENTI LA CONCESSIONE				PERIODO DI VIGENZA	SCADENZA	AREA (km2)	UBICAZIONE DELLA CONCESSIONE
		Data	Natura del provvedimento	Decorrenza	BUIG				
<b>F.C 1.AG</b>	IONICA GAS (100) (r.u.)	23/1/1989	Conferimento	24/5/1987	XXXIII - 2	1° periodo	24/05/2017	38,26	ZONA F (38,26)
		13/2/1998	Cambio intestazione	1/1/1998	XLII - 3				
		9/2/2010	Trasferimento	1/1/2010	LIV - 3				

**ELENCO DELLE CONCESSIONI DI COLTIVAZIONE ACCORDATE NEL SOTTOFONDO MARINO - Aggiornamento 31/marzo/2015**

**1000**

CODICE E DENOMINAZIONE DELLA CONCESSIONE	TITOLARI DELLA CONCESSIONE e relative quote di partecipazione (%)	PROVVEDIMENTI CONCERNENTI LA CONCESSIONE				PERIODO DI VIGENZA	SCADENZA	AREA (km2)	UBICAZIONE DELLA CONCESSIONE
		Data	Natura del provvedimento	Decorrenza	BUIG				
<b>A.C 17.AG</b>	ENI (75) (r.u.) EDISON (25)	7/4/1989	Conferimento	26/5/1987	XXXIII - 11	1° periodo	26/05/2017	151,37	ZONA A (151,37)
		8/8/1991	Trasferimento quota	1/7/1989	XXXVI - 6				
		12/5/1992	Cambio intestazione quota	19/6/1991	XXXVI - 11				
		2/9/1993	Trasferimento quota	1/8/1992	XXXVII - 10				
		2/9/1993	Cambio intestazione quota	4/11/1992	XXXVII - 10				
		8/5/1996	Modifica programma sviluppo	8/5/1996	XL - 6				
		10/4/1997	Modifica programma sviluppo	10/4/1997	XLI - 5				
		13/2/1998	Cambio intestazione quota	1/1/1998	XLII - 3				
		12/2/2004	Intestazione quota	1/12/2003	XLVIII - 3				

**1001**

CODICE E DENOMINAZIONE DELLA CONCESSIONE	TITOLARI DELLA CONCESSIONE e relative quote di partecipazione (%)	PROVVEDIMENTI CONCERNENTI LA CONCESSIONE				PERIODO DI VIGENZA	SCADENZA	AREA (km2)	UBICAZIONE DELLA CONCESSIONE
		Data	Natura del provvedimento	Decorrenza	BUIG				
<b>A.C 18.AG</b>	ENI (100) (r.u.)	18/12/1989	Conferimento	4/9/1987	XXXIV - 10	1° periodo	04/09/2017	155,18	ZONA A (155,18)
		13/2/1998	Cambio intestazione	1/1/1998	XLII - 3				

**1002**

CODICE E DENOMINAZIONE DELLA CONCESSIONE	TITOLARI DELLA CONCESSIONE e relative quote di partecipazione (%)	PROVVEDIMENTI CONCERNENTI LA CONCESSIONE				PERIODO DI VIGENZA	SCADENZA	AREA (km2)	UBICAZIONE DELLA CONCESSIONE
		Data	Natura del provvedimento	Decorrenza	BUIG				
<b>B.C 20.AS</b> Nota: Presentata istanza di ampliamento pubblicata nel B.U.I.G. Anno LII - N. 1. Presentata istanza di proroga pubblicata nel B.U.I.G. Anno LIII - N. 7.	ENI (51) (r.u.) EDISON (49)	16/1/1992	Conferimento	27/5/1980	XXXVI - 5	1° periodo	27/05/2010	82,21	ZONA B (82,21)
		6/10/1992	Trasferimento quota	18/3/1992	XXXVII - 10				
		2/9/1993	Cambio intestazione quota	4/11/1992	XXXVII - 10				
		2/4/1996	Approvazione nuovo programma di esplorazione	2/4/1996	XL - 5				
		13/2/1998	Cambio intestazione quota	1/1/1998	XLII - 3				
		12/2/2004	Intestazione quota	1/12/2003	XLVIII - 3				

**1003**

CODICE E DENOMINAZIONE DELLA CONCESSIONE	TITOLARI DELLA CONCESSIONE e relative quote di partecipazione (%)	PROVVEDIMENTI CONCERNENTI LA CONCESSIONE				PERIODO DI VIGENZA	SCADENZA	AREA (km2)	UBICAZIONE DELLA CONCESSIONE
		Data	Natura del provvedimento	Decorrenza	BUIG				
<b>F.C 2.AG</b>	ENI (100) (r.u.)	19/3/1992	Conferimento	25/5/1990	XXXVI - 6	1° periodo	25/05/2020	556,31	ZONA F (556,31)
		8/8/1994	Approvazione progr. svil. definit. e ulter. ric.	8/8/1994	XXXVIII - 9				
		13/2/1998	Cambio intestazione	1/1/1998	XLII - 3				

**1004**

CODICE E DENOMINAZIONE DELLA CONCESSIONE	TITOLARI DELLA CONCESSIONE e relative quote di partecipazione (%)	PROVVEDIMENTI CONCERNENTI LA CONCESSIONE				PERIODO DI VIGENZA	SCADENZA	AREA (km2)	UBICAZIONE DELLA CONCESSIONE
		Data	Natura del provvedimento	Decorrenza	BUIG				
<b>A.C 19.PI</b>	ENI (85) (r.u.) ROCKHOPPER ITALIA (15)	7/3/1994	Conferimento	30/11/1993	XXXVIII - 4	1° periodo	07/03/2024	219,46	ZONA A (219,46)
		14/6/1996	Trasferimento quota	1/1/1996	XL - 7				
		14/6/1996	Cambio intestazione quota	23/1/1996	XL - 7				
		13/2/1998	Cambio intestazione quota	1/1/1998	XLII - 3				
		5/4/2002	Trasferimento quota	29/11/2001	XLVI - 12				
		30/6/2005	Trasferimento quota	26/4/2005	XLIX - 7				
		16/4/2008	Cambio intestazione quota	12/2/2008	LII - 5				
		23/2/2015	Modifica denominazione sociale	3/12/2014	LIX - 2				

**ELENCO DELLE CONCESSIONI DI COLTIVAZIONE ACCORDATE NEL SOTTOFONDO MARINO - Aggiornamento 31/marzo/2015**

**1005**

CODICE E DENOMINAZIONE DELLA CONCESSIONE	TITOLARI DELLA CONCESSIONE e relative quote di partecipazione (%)	PROVVEDIMENTI CONCERNENTI LA CONCESSIONE				PERIODO DI VIGENZA	SCADENZA	AREA (km2)	UBICAZIONE DELLA CONCESSIONE
		Data	Natura del provvedimento	Decorrenza	BUIG				
<b>A.C 20.AG</b>	ENI (100) (r.u.)	7/3/1994	Conferimento	7/3/1994	XXXVIII - 4	1° periodo	07/03/2024	99,42	ZONA A (99,42)
		13/2/1998	Cambio intestazione	1/1/1998	XLII - 3				

**1006**

CODICE E DENOMINAZIONE DELLA CONCESSIONE	TITOLARI DELLA CONCESSIONE e relative quote di partecipazione (%)	PROVVEDIMENTI CONCERNENTI LA CONCESSIONE				PERIODO DI VIGENZA	SCADENZA	AREA (km2)	UBICAZIONE DELLA CONCESSIONE
		Data	Natura del provvedimento	Decorrenza	BUIG				
<b>A.C 21.AG</b>	ENI (51) (r.u.) EDISON (49)	9/11/1994	Conferimento	9/11/1994	XXXVIII - 12	1° periodo	09/11/2024	99,84	ZONA A (99,84)
		13/2/1998	Cambio intestazione quota	1/1/1998	XLII - 3				
		27/11/2003	Approvazione nuovo programma lavori	27/11/2003	XLVIII - 1				
		12/2/2004	Intestazione quota	1/12/2003	XLVIII - 3				

**1007**

CODICE E DENOMINAZIONE DELLA CONCESSIONE	TITOLARI DELLA CONCESSIONE e relative quote di partecipazione (%)	PROVVEDIMENTI CONCERNENTI LA CONCESSIONE				PERIODO DI VIGENZA	SCADENZA	AREA (km2)	UBICAZIONE DELLA CONCESSIONE
		Data	Natura del provvedimento	Decorrenza	BUIG				
<b>B.C 21.AG</b>	ADRIATICA IDROCARBURI (51) (r.u.) EDISON (49)	9/11/1994	Conferimento	9/11/1994	XXXVIII - 12	1° periodo	09/11/2024	82,88	ZONA B (82,88)
		13/2/1998	Cambio intestazione quota	1/1/1998	XLII - 3				
		7/12/1999	Modifica programma sviluppo	7/12/1999	XLIV - 1				
		12/2/2004	Intestazione quota	1/12/2003	XLVIII - 3				
		9/2/2010	Trasferimento quota	1/1/2010	LIV - 3				

**1008**

CODICE E DENOMINAZIONE DELLA CONCESSIONE	TITOLARI DELLA CONCESSIONE e relative quote di partecipazione (%)	PROVVEDIMENTI CONCERNENTI LA CONCESSIONE				PERIODO DI VIGENZA	SCADENZA	AREA (km2)	UBICAZIONE DELLA CONCESSIONE
		Data	Natura del provvedimento	Decorrenza	BUIG				
<b>PORTO CORSINI MARE</b> Nota: Presentata istanza di proroga pubblicata nel B.U.I.G. Anno LVIII - N. 8.	ENI (100) (r.u.)	5/10/1996	Unificazione	1/10/1996	XL - 11	2ª proroga	26/05/2016	56,41	ZONA A (56,41)
		13/2/1998	Cambio intestazione	1/1/1998	XLII - 3				
		4/7/2001	Approvazione nuovo programma di sviluppo e ricerca	4/7/2001	XLV - 8				
		7/7/2006	Proroga	26/5/2006	L - 8				
		13/3/2012	Proroga	26/5/2011	LVI - 3				

**1009**

CODICE E DENOMINAZIONE DELLA CONCESSIONE	TITOLARI DELLA CONCESSIONE e relative quote di partecipazione (%)	PROVVEDIMENTI CONCERNENTI LA CONCESSIONE				PERIODO DI VIGENZA	SCADENZA	AREA (km2)	UBICAZIONE DELLA CONCESSIONE
		Data	Natura del provvedimento	Decorrenza	BUIG				
<b>A.C 22.EA</b>	ENI (100) (r.u.)	18/9/1997	Attribuzione	1/1/1997	XLI - 10	1° periodo	01/01/2017	142,75	ZONA A (142,75)

**1010**

CODICE E DENOMINAZIONE DELLA CONCESSIONE	TITOLARI DELLA CONCESSIONE e relative quote di partecipazione (%)	PROVVEDIMENTI CONCERNENTI LA CONCESSIONE				PERIODO DI VIGENZA	SCADENZA	AREA (km2)	UBICAZIONE DELLA CONCESSIONE
		Data	Natura del provvedimento	Decorrenza	BUIG				
<b>A.C 23.EA</b>	ENI (100) (r.u.)	18/9/1997	Attribuzione	1/1/1997	XLI - 10	1° periodo	01/01/2017	71,28	ZONA A (71,28)



**ELENCO DELLE CONCESSIONI DI COLTIVAZIONE ACCORDATE NEL SOTTOFONDO MARINO - Aggiornamento 31/marzo/2015**

**1011**

CODICE E DENOMINAZIONE DELLA CONCESSIONE	TITOLARI DELLA CONCESSIONE e relative quote di partecipazione (%)	PROVVEDIMENTI CONCERNENTI LA CONCESSIONE				PERIODO DI VIGENZA	SCADENZA	AREA (km2)	UBICAZIONE DELLA CONCESSIONE
		Data	Natura del provvedimento	Decorrenza	BUIG				
<b>A.C 24.EA</b>	ENI (100) (r.u.)	15/6/1998	Attribuzione	1/1/1997	XLII - 6	1ª proroga	01/01/2027	4,86	ZONA A (4,86)
		10/4/2012	Proroga	1/1/2017	LVI - 4				

**1012**

CODICE E DENOMINAZIONE DELLA CONCESSIONE	TITOLARI DELLA CONCESSIONE e relative quote di partecipazione (%)	PROVVEDIMENTI CONCERNENTI LA CONCESSIONE				PERIODO DI VIGENZA	SCADENZA	AREA (km2)	UBICAZIONE DELLA CONCESSIONE
		Data	Natura del provvedimento	Decorrenza	BUIG				
<b>A.C 25.EA</b>	ENI (100) (r.u.)	18/6/1998	Attribuzione	1/1/1997	XLII - 6	1ª proroga	01/01/2027	25,88	ZONA A (25,88)
		10/4/2012	Proroga	1/1/2017	LVI - 4				

**1013**

CODICE E DENOMINAZIONE DELLA CONCESSIONE	TITOLARI DELLA CONCESSIONE e relative quote di partecipazione (%)	PROVVEDIMENTI CONCERNENTI LA CONCESSIONE				PERIODO DI VIGENZA	SCADENZA	AREA (km2)	UBICAZIONE DELLA CONCESSIONE
		Data	Natura del provvedimento	Decorrenza	BUIG				
<b>A.C 26.EA</b>	ENI (100) (r.u.)	18/6/1998	Attribuzione	1/1/1997	XLII - 6	1ª proroga	01/01/2027	131,25	ZONA A (131,25)
		5/4/2012	Proroga	1/1/2017	LVI - 4				

**1014**

CODICE E DENOMINAZIONE DELLA CONCESSIONE	TITOLARI DELLA CONCESSIONE e relative quote di partecipazione (%)	PROVVEDIMENTI CONCERNENTI LA CONCESSIONE				PERIODO DI VIGENZA	SCADENZA	AREA (km2)	UBICAZIONE DELLA CONCESSIONE
		Data	Natura del provvedimento	Decorrenza	BUIG				
<b>A.C 27.EA</b>	ENI (100) (r.u.)	18/6/1998	Attribuzione	1/1/1997	XLII - 6	1ª proroga	01/01/2027	110	ZONA A (95) EMILIA ROMAGNA (15)
		5/4/2012	Proroga	1/1/2017	LVI - 4				

**1015**

CODICE E DENOMINAZIONE DELLA CONCESSIONE	TITOLARI DELLA CONCESSIONE e relative quote di partecipazione (%)	PROVVEDIMENTI CONCERNENTI LA CONCESSIONE				PERIODO DI VIGENZA	SCADENZA	AREA (km2)	UBICAZIONE DELLA CONCESSIONE
		Data	Natura del provvedimento	Decorrenza	BUIG				
<b>A.C 28.EA</b>	ENI (100) (r.u.)	18/6/1998	Attribuzione	1/1/1997	XLII - 6	1ª periodo	01/01/2017	76,42	ZONA A (76,42)

Nota: Presentata istanza di proroga pubblicata nel B.U.I.G. Anno LVI - N. 6.

**1016**

CODICE E DENOMINAZIONE DELLA CONCESSIONE	TITOLARI DELLA CONCESSIONE e relative quote di partecipazione (%)	PROVVEDIMENTI CONCERNENTI LA CONCESSIONE				PERIODO DI VIGENZA	SCADENZA	AREA (km2)	UBICAZIONE DELLA CONCESSIONE
		Data	Natura del provvedimento	Decorrenza	BUIG				
<b>A.C 29.EA</b>	ENI (100) (r.u.)	18/6/1998	Attribuzione	1/1/1997	XLII - 6	1ª proroga	01/01/2027	81,85	ZONA A (81,85)
		8/8/2012	Proroga	1/1/2017	LVI - 9				

**1017**

CODICE E DENOMINAZIONE DELLA CONCESSIONE	TITOLARI DELLA CONCESSIONE e relative quote di partecipazione (%)	PROVVEDIMENTI CONCERNENTI LA CONCESSIONE				PERIODO DI VIGENZA	SCADENZA	AREA (km2)	UBICAZIONE DELLA CONCESSIONE
		Data	Natura del provvedimento	Decorrenza	BUIG				
<b>A.C 30.EA</b>	ENI (100) (r.u.)	18/6/1998	Attribuzione	1/1/1997	XLII - 6	1ª proroga	01/01/2027	114,37	ZONA A (114,37)
		8/8/2012	Proroga	1/1/2017	LVI - 9				

**ELENCO DELLE CONCESSIONI DI COLTIVAZIONE ACCORDATE NEL SOTTOFONDO MARINO - Aggiornamento 31/marzo/2015**

**1018**

CODICE E DENOMINAZIONE DELLA CONCESSIONE	TITOLARI DELLA CONCESSIONE e relative quote di partecipazione (%)	PROVVEDIMENTI CONCERNENTI LA CONCESSIONE				PERIODO DI VIGENZA	SCADENZA	AREA (km2)	UBICAZIONE DELLA CONCESSIONE
		Data	Natura del provvedimento	Decorrenza	BUIG				
<b>A.C 31.EA</b> Nota: Presentata istanza di proroga pubblicata nel B.U.I.G. Anno LVI - N. 9.	ENI (100) (r.u.)	18/6/1998	Attribuzione	1/1/1997	XLII - 6	1° periodo	01/01/2017	82,19	ZONA A (82,19)

**1019**

CODICE E DENOMINAZIONE DELLA CONCESSIONE	TITOLARI DELLA CONCESSIONE e relative quote di partecipazione (%)	PROVVEDIMENTI CONCERNENTI LA CONCESSIONE				PERIODO DI VIGENZA	SCADENZA	AREA (km2)	UBICAZIONE DELLA CONCESSIONE
		Data	Natura del provvedimento	Decorrenza	BUIG				
<b>A.C 32.AG</b>	ENI (100) (r.u.)	16/2/1999 4/7/2001	Conferimento Approvazione nuovo programma di ricerca	30/11/1994 4/7/2001	XLIII - 3 XLV - 8	1° periodo	30/11/2024	190,04	ZONA A (190,04)

**1020**

CODICE E DENOMINAZIONE DELLA CONCESSIONE	TITOLARI DELLA CONCESSIONE e relative quote di partecipazione (%)	PROVVEDIMENTI CONCERNENTI LA CONCESSIONE				PERIODO DI VIGENZA	SCADENZA	AREA (km2)	UBICAZIONE DELLA CONCESSIONE
		Data	Natura del provvedimento	Decorrenza	BUIG				
<b>B.C 22.AG</b> Nota: Presentata istanza di proroga pubblicata nel B.U.I.G. Anno LVI - N. 10.	ENI (100) (r.u.)	2/2/2000	Conferimento	1/10/1994	XLIV - 2	1° periodo	01/10/2014	76,63	ZONA B (76,63)

**1021**

CODICE E DENOMINAZIONE DELLA CONCESSIONE	TITOLARI DELLA CONCESSIONE e relative quote di partecipazione (%)	PROVVEDIMENTI CONCERNENTI LA CONCESSIONE				PERIODO DI VIGENZA	SCADENZA	AREA (km2)	UBICAZIONE DELLA CONCESSIONE
		Data	Natura del provvedimento	Decorrenza	BUIG				
<b>A.C 33.AG</b> Nota: Presentata istanza di proroga pubblicata nel B.U.I.G. Anno LVIII - N. 2.	ENI (100) (r.u.)	16/11/2000 31/7/2001 12/1/2004	Conferimento Riduzione Riduzione	26/1/1996 31/7/2001 12/1/2004	XLIV - 12 XLV - 10 XLVIII - 2	1° periodo	26/01/2016	78,4	ZONA A (78,4)

**1022**

CODICE E DENOMINAZIONE DELLA CONCESSIONE	TITOLARI DELLA CONCESSIONE e relative quote di partecipazione (%)	PROVVEDIMENTI CONCERNENTI LA CONCESSIONE				PERIODO DI VIGENZA	SCADENZA	AREA (km2)	UBICAZIONE DELLA CONCESSIONE
		Data	Natura del provvedimento	Decorrenza	BUIG				
<b>A.C 34.AG</b>	ENI (100) (r.u.)	7/7/2006	Conferimento	19/6/2004	L - 8	1° periodo	19/06/2024	147,3	ZONA A (147,3)

**1023**

CODICE E DENOMINAZIONE DELLA CONCESSIONE	TITOLARI DELLA CONCESSIONE e relative quote di partecipazione (%)	PROVVEDIMENTI CONCERNENTI LA CONCESSIONE				PERIODO DI VIGENZA	SCADENZA	AREA (km2)	UBICAZIONE DELLA CONCESSIONE
		Data	Natura del provvedimento	Decorrenza	BUIG				
<b>A.C 35.AG</b>	ENI (80) (r.u.) ROCKHOPPER ITALIA (20)	14/12/2009 23/2/2015	Conferimento Modifica denominazione sociale	25/11/2002 3/12/2014	LIV - 1 LIX - 2	1° periodo	25/11/2022	76,56	ZONA A (76,56)

**1024**

CODICE E DENOMINAZIONE DELLA CONCESSIONE	TITOLARI DELLA CONCESSIONE e relative quote di partecipazione (%)	PROVVEDIMENTI CONCERNENTI LA CONCESSIONE				PERIODO DI VIGENZA	SCADENZA	AREA (km2)	UBICAZIONE DELLA CONCESSIONE
		Data	Natura del provvedimento	Decorrenza	BUIG				
<b>A.C 36.AG</b>	ENI (60) (r.u.) EDISON (40)	17/6/2013 17/6/2014	Conferimento Rettifica	21/2/2006 17/6/2013	LVII - 6 LVIII - 6	1° periodo	21/02/2026	22,21	ZONA A (22,21)

**ELENCO DELLE CONCESSIONI DI COLTIVAZIONE ACCORDATE NEL SOTTOFONDO MARINO - Aggiornamento 31/marzo/2015**

**1025**

CODICE E DENOMINAZIONE DELLA CONCESSIONE	TITOLARI DELLA CONCESSIONE e relative quote di partecipazione (%)	PROVVEDIMENTI CONCERNENTI LA CONCESSIONE				PERIODO DI VIGENZA	SCADENZA	AREA (km2)	UBICAZIONE DELLA CONCESSIONE
		Data	Natura del provvedimento	Decorrenza	BUIG				
<b>B.C 23.AG</b>	ENI (100) (r.u.)	11/10/2013	Conferimento	21/9/2006	LVII - 10	1° periodo	21/09/2026	27,31	ZONA B (27,31)

**1026**

CODICE E DENOMINAZIONE DELLA CONCESSIONE	TITOLARI DELLA CONCESSIONE e relative quote di partecipazione (%)	PROVVEDIMENTI CONCERNENTI LA CONCESSIONE				PERIODO DI VIGENZA	SCADENZA	AREA (km2)	UBICAZIONE DELLA CONCESSIONE
		Data	Natura del provvedimento	Decorrenza	BUIG				
<b>G.C 1.AG</b>	ENI (60) (r.u.)	31/10/2014	Conferimento	31/10/2014	LVIII - 10	1° periodo	31/10/2034	145,6	ZONA G (145,6)
	EDISON (40)	29/1/2015	Rettifica	31/10/2014	LIX - 2				

## CONCESSIONI DI STOCCAGGIO ACCORDATE NELLA TERRAFERMA

Legge 26 aprile 1974, n. 170 e Decreto Legislativo 25 novembre 1996, n. 625

Nella terraferma sono vigenti n. 15 CONCESSIONI DI STOCCAGGIO per complessivi 933,34 Km<sup>2</sup>

Regione	Numero concessioni	Superficie (Km <sup>2</sup> )
ABRUZZO	2	101,03
BASILICATA	1	48,16
EMILIA ROMAGNA	5	388,01
LOMBARDIA	6	301,05
MOLISE	1	6,14
VENETO	1	88,95

Nota:  
Nella tabella i titoli afferenti a due o più regioni sono conteggiati più volte, una per ciascuna regione mentre a ciascuna regione viene attribuita la parte di area del titolo minerario ad essa afferente.

## ELENCO DELLE CONCESSIONI DI STOCCAGGIO ACCORDATE NELLA TERRAFERMA - Aggiornamento 31/marzo/2015

2794

CODICE E DENOMINAZIONE DELLA CONCESSIONE	TITOLARI DELLA CONCESSIONE e relative quote di partecipazione (%)	PROVVEDIMENTI CONCERNENTI LA CONCESSIONE				PERIODO DI VIGENZA	SCADENZA	AREA (km2)	UBICAZIONE DELLA CONCESSIONE
		Data	Natura del provvedimento	Decorrenza	BUIG				
<b>CELLINO STOCCAGGIO</b> Nota: Presentata istanza di proroga pubblicata nel B.U.I.G. Anno LVII - N. 10.	EDISON STOCCAGGIO (100) (r.u.)	10/12/1984	Conferimento	10/12/1984	XXIX - 2	1° periodo	10/12/2024	30,3786	ABRUZZO (30,38)
		16/7/1985	Cambio intestazione	1/1/1985	XXIX - 8				
		20/11/1987	Modifica programma lavori	20/11/1987	XXXII - 2				
		22/4/1991	Trasferimento titolarità	1/7/1989	XXXV - 12				
		12/5/1992	Cambio intestazione	19/6/1991	XXXVI - 11				
		2/9/1993	Trasferimento titolarità	1/8/1992	XXXVII - 10				
		2/9/1993	Cambio intestazione	4/11/1992	XXXVII - 10				
		27/9/2001	Conferma	27/9/2001	XLV - 10				
		23/11/2004	Trasferimento	2/8/2004	XLVIII - 12				
		9/12/2014	Proroga	10/12/2014	XLVIII - 12				

2810

CODICE E DENOMINAZIONE DELLA CONCESSIONE	TITOLARI DELLA CONCESSIONE e relative quote di partecipazione (%)	PROVVEDIMENTI CONCERNENTI LA CONCESSIONE				PERIODO DI VIGENZA	SCADENZA	AREA (km2)	UBICAZIONE DELLA CONCESSIONE
		Data	Natura del provvedimento	Decorrenza	BUIG				
<b>FIUME TRESTE STOCCAGGIO</b> Nota: Presentata istanza di ampliamento della capacità di stoccaggio pubblicata nel B.U.I.G. - Anno LVII - N. 10.	STOCCAGGI GAS ITALIA (STOGIT) (100) (r.u.)	21/6/1982	Conferimento	21/6/1982	XXVI - 7	1ª proroga	21/06/2022	76,79	ABRUZZO (70,65)  MOLISE (6,14)
		27/2/1991	Modifica programma lavori	27/2/1991	XXXV - 3				
		13/2/1998	Cambio intestazione	1/1/1998	XLII - 3				
		13/3/2000	Ampliamento capacità di stoccaggio	13/3/2000	XLIV - 4				
		11/2/2002	Conferma e delimitazione area	21/6/2000	XLVI - 3				
		22/2/2002	Cambio intestazione	31/10/2001	XLVI - 3				
		6/6/2011	Proroga	21/6/2012	LV - 7				

2813

CODICE E DENOMINAZIONE DELLA CONCESSIONE	TITOLARI DELLA CONCESSIONE e relative quote di partecipazione (%)	PROVVEDIMENTI CONCERNENTI LA CONCESSIONE				PERIODO DI VIGENZA	SCADENZA	AREA (km2)	UBICAZIONE DELLA CONCESSIONE
		Data	Natura del provvedimento	Decorrenza	BUIG				
<b>SETTALA STOCCAGGIO</b>	STOCCAGGI GAS ITALIA (STOGIT) (100) (r.u.)	5/5/1999	Attribuzione	1/1/1997	XLIII - 6	1° periodo	01/01/2017	50,73	LOMBARDIA (50,73)
		15/10/2001	Conferma	15/10/2001	XLV - 11				
		22/2/2002	Cambio intestazione	31/10/2001	XLVI - 3				
		25/10/2010	Autorizzazione ampliamento capacità di stoccaggio	25/10/2010	LIV - 11				

2814

CODICE E DENOMINAZIONE DELLA CONCESSIONE	TITOLARI DELLA CONCESSIONE e relative quote di partecipazione (%)	PROVVEDIMENTI CONCERNENTI LA CONCESSIONE				PERIODO DI VIGENZA	SCADENZA	AREA (km2)	UBICAZIONE DELLA CONCESSIONE
		Data	Natura del provvedimento	Decorrenza	BUIG				
<b>COLLALTO STOCCAGGIO</b>	EDISON STOCCAGGIO (100) (r.u.)	16/6/1994	Conferimento	16/6/1994	XXXVIII - 7	1° periodo	16/06/2024	88,95	VENETO (88,95)
		27/9/2001	Conferma	27/9/2001	XLV - 10				
		23/11/2004	Trasferimento	2/8/2004	XLVIII - 12				
		16/10/2009	Autorizzazione ampliamento centrale	16/10/2009	LIII - 11				

2892

CODICE E DENOMINAZIONE DELLA CONCESSIONE	TITOLARI DELLA CONCESSIONE e relative quote di partecipazione (%)	PROVVEDIMENTI CONCERNENTI LA CONCESSIONE				PERIODO DI VIGENZA	SCADENZA	AREA (km2)	UBICAZIONE DELLA CONCESSIONE
		Data	Natura del provvedimento	Decorrenza	BUIG				
<b>CORTEMAGGIORE STOCCAGGIO</b>	STOCCAGGI GAS ITALIA (STOGIT) (100) (r.u.)	5/5/1999	Attribuzione	1/1/1997	XLIII - 6	1° periodo	01/01/2017	81,61	EMILIA ROMAGNA (81,61)
		15/10/2001	Conferma	15/10/2001	XLV - 11				
		22/2/2002	Cambio intestazione	31/10/2001	XLVI - 3				

**ELENCO DELLE CONCESSIONI DI STOCCAGGIO ACCORDATE NELLA TERRAFERMA - Aggiornamento 31/marzo/2015**

**2896**

CODICE E DENOMINAZIONE DELLA CONCESSIONE	TITOLARI DELLA CONCESSIONE e relative quote di partecipazione (%)	PROVVEDIMENTI CONCERNENTI LA CONCESSIONE				PERIODO DI VIGENZA	SCADENZA	AREA (km2)	UBICAZIONE DELLA CONCESSIONE
		Data	Natura del provvedimento	Decorrenza	BUIG				
<b>RIPALTA STOCCAGGIO</b> Nota: Presentata in data 04/10/2012 istanza di ampliamento della capacità di stoccaggio. Presentata istanza di proroga pubblicata nel B.U.I.G. Anno LVIII - N. 1.	STOCCAGGI GAS ITALIA (STOGIT) (100) (r.u.)	5/5/1999	Attribuzione	1/1/1997	XLIII - 6	1° periodo	01/01/2017	62,96	LOMBARDIA (62,96)
		27/9/2001	Conferma	27/9/2001	XLV - 10				
		22/2/2002	Cambio intestazione	31/10/2001	XLVI - 3				

**2903**

CODICE E DENOMINAZIONE DELLA CONCESSIONE	TITOLARI DELLA CONCESSIONE e relative quote di partecipazione (%)	PROVVEDIMENTI CONCERNENTI LA CONCESSIONE				PERIODO DI VIGENZA	SCADENZA	AREA (km2)	UBICAZIONE DELLA CONCESSIONE
		Data	Natura del provvedimento	Decorrenza	BUIG				
<b>BRUGHERIO STOCCAGGIO</b> Nota: Presentata istanza di proroga pubblicata nel B.U.I.G. Anno LVIII - N. 1.	STOCCAGGI GAS ITALIA (STOGIT) (100) (r.u.)	5/5/1999	Attribuzione	1/1/1997	XLIII - 6	1° periodo	01/01/2017	57,85	LOMBARDIA (57,85)
		27/9/2001	Conferma	27/9/2001	XLV - 10				
		22/2/2002	Cambio intestazione	31/10/2001	XLVI - 3				

**2907**

CODICE E DENOMINAZIONE DELLA CONCESSIONE	TITOLARI DELLA CONCESSIONE e relative quote di partecipazione (%)	PROVVEDIMENTI CONCERNENTI LA CONCESSIONE				PERIODO DI VIGENZA	SCADENZA	AREA (km2)	UBICAZIONE DELLA CONCESSIONE
		Data	Natura del provvedimento	Decorrenza	BUIG				
<b>MINERBIO STOCCAGGIO</b> Nota: Presentata in data 21 dicembre 2012 istanza di ampliamento della capacità di stoccaggio. Presentata istanza di variazione del programma dei lavori pubblicata nel B.U.I.G. Anno LVII - N. 10. Presentata istanza di proroga pubblicata nel B.U.I.G. Anno LVIII - N. 1.	STOCCAGGI GAS ITALIA (STOGIT) (100) (r.u.)	5/5/1999	Attribuzione	1/1/1997	XLIII - 6	1° periodo	01/01/2017	68,61	EMILIA ROMAGNA (68,61)
		27/9/2001	Conferma	27/9/2001	XLV - 10				
		22/2/2002	Cambio intestazione	31/10/2001	XLVI - 3				

**2912**

CODICE E DENOMINAZIONE DELLA CONCESSIONE	TITOLARI DELLA CONCESSIONE e relative quote di partecipazione (%)	PROVVEDIMENTI CONCERNENTI LA CONCESSIONE				PERIODO DI VIGENZA	SCADENZA	AREA (km2)	UBICAZIONE DELLA CONCESSIONE
		Data	Natura del provvedimento	Decorrenza	BUIG				
<b>SERGNANO STOCCAGGIO</b> Nota: Presentata istanza di proroga pubblicata nel B.U.I.G. Anno LVIII - N. 1.	STOCCAGGI GAS ITALIA (STOGIT) (100) (r.u.)	5/5/1999	Attribuzione	1/1/1997	XLIII - 6	1° periodo	01/01/2017	42,31	LOMBARDIA (42,31)
		15/10/2001	Conferma	15/10/2001	XLV - 11				
		22/2/2002	Cambio intestazione	31/10/2001	XLVI - 3				

**2921**

CODICE E DENOMINAZIONE DELLA CONCESSIONE	TITOLARI DELLA CONCESSIONE e relative quote di partecipazione (%)	PROVVEDIMENTI CONCERNENTI LA CONCESSIONE				PERIODO DI VIGENZA	SCADENZA	AREA (km2)	UBICAZIONE DELLA CONCESSIONE
		Data	Natura del provvedimento	Decorrenza	BUIG				
<b>SABBIONCELLO STOCCAGGIO</b>	STOCCAGGI GAS ITALIA (STOGIT) (100) (r.u.)	5/5/1999	Attribuzione	1/1/1997	XLIII - 6	1° periodo	01/01/2017	100,15	EMILIA ROMAGNA (100,15)
		15/10/2001	Ridenominazione e conferma	15/10/2001	XLV - 11				
		22/2/2002	Cambio intestazione	31/10/2001	XLVI - 3				

**ELENCO DELLE CONCESSIONI DI STOCCAGGIO ACCORDATE NELLA TERRAFERMA - Aggiornamento 31/marzo/2015**

**2922**

CODICE E DENOMINAZIONE DELLA CONCESSIONE	TITOLARI DELLA CONCESSIONE e relative quote di partecipazione (%)	PROVVEDIMENTI CONCERNENTI LA CONCESSIONE				PERIODO DI VIGENZA	SCADENZA	AREA (km2)	UBICAZIONE DELLA CONCESSIONE
		Data	Natura del provvedimento	Decorrenza	BUIG				
<b>ALFONSINE STOCCAGGIO</b> Nota: Presentata istanza di variazione del programma dei lavori pubblicata nel B.U.I.G. Anno LVII - N. 10. Presentata istanza di proroga pubblicata nel B.U.I.G. Anno LVIII - N. 1.	STOCCAGGI GAS ITALIA (STOGIT) (100) (r.u.)	4/8/1999	Attribuzione	1/1/1997	XLIII - 9	1° periodo	01/01/2017	85,88	EMILIA ROMAGNA (85,88)
		27/9/2001	Conferma	27/9/2001	XLV - 10				
		22/2/2002	Cambio intestazione	31/10/2001	XLVI - 3				

**2923**

CODICE E DENOMINAZIONE DELLA CONCESSIONE	TITOLARI DELLA CONCESSIONE e relative quote di partecipazione (%)	PROVVEDIMENTI CONCERNENTI LA CONCESSIONE				PERIODO DI VIGENZA	SCADENZA	AREA (km2)	UBICAZIONE DELLA CONCESSIONE
		Data	Natura del provvedimento	Decorrenza	BUIG				
<b>BORDOLANO STOCCAGGIO</b> Nota: Presentata istanza di variazione del programma dei lavori pubblicata nel B.U.I.G. Anno LV - N. 4. Data di scadenza variata ai sensi del Decreto Legge 18 ottobre 2012 n. 179 (articolo 34, comma 18).	STOCCAGGI GAS ITALIA (STOGIT) (100) (r.u.)	6/11/2001	Conferimento	6/11/2001	XLV - 12	1° periodo	06/11/2021	62,97	LOMBARDIA (62,97)
		20/6/2003	Cambio intestazione	7/3/2003	XLIX - 6				
		28/12/2011	Approvazione nuovo programma lavori	28/12/2011	LVI - 1				

**2924**

CODICE E DENOMINAZIONE DELLA CONCESSIONE	TITOLARI DELLA CONCESSIONE e relative quote di partecipazione (%)	PROVVEDIMENTI CONCERNENTI LA CONCESSIONE				PERIODO DI VIGENZA	SCADENZA	AREA (km2)	UBICAZIONE DELLA CONCESSIONE
		Data	Natura del provvedimento	Decorrenza	BUIG				
<b>SAN POTITO E COTIGNOLA STOCCAGGIO</b> Nota: Data di scadenza variata ai sensi del Decreto Legge 18 ottobre 2012 n. 179 (articolo 34, comma 18).	EDISON STOCCAGGIO (90) (r.u.)	24/4/2009	Conferimento	24/4/2009	LIII - 5	1° periodo	24/04/2029	51,76	EMILIA ROMAGNA (51,76)
	BLUGAS INFRASTRUTTURE (10)	9/11/2012	Differimento termine conclusione lavori	9/11/2012	LVII - 5				

**2925**

CODICE E DENOMINAZIONE DELLA CONCESSIONE	TITOLARI DELLA CONCESSIONE e relative quote di partecipazione (%)	PROVVEDIMENTI CONCERNENTI LA CONCESSIONE				PERIODO DI VIGENZA	SCADENZA	AREA (km2)	UBICAZIONE DELLA CONCESSIONE
		Data	Natura del provvedimento	Decorrenza	BUIG				
<b>CORNEGLIANO STOCCAGGIO</b> Nota: Data di scadenza variata ai sensi del Decreto Legge 18 ottobre 2012 n. 179 (articolo 34, comma 18).	ITAL GAS STORAGE (100) (r.u.)	15/3/2011	Conferimento	15/3/2011	LV - 4	1° periodo	15/03/2031	24,23	LOMBARDIA (24,23)
		14/3/2012	Differimento termine inizio lavori	14/3/2012	LVII - 5				
		14/3/2013	Differimento termine inizio lavori	14/3/2013	LVII - 5				
		7/11/2013	Differimento termine inizio lavori	30/9/2013	LVIII - 10				
		10/3/2014	Ridefinizione termine emanazione decreto esproprio	10/3/2014	LVIII - 3				
		30/6/2014	Differimento termine inizio lavori	30/6/2014	LVIII - 10				
		10/3/2015	Differimento termine inizio lavori	30/3/2015	LIX - 3				

**ELENCO DELLE CONCESSIONI DI STOCCAGGIO ACCORDATE NELLA TERRAFERMA - Aggiornamento 31/marzo/2015**

**2926**

CODICE E DENOMINAZIONE DELLA CONCESSIONE	TITOLARI DELLA CONCESSIONE e relative quote di partecipazione (%)	PROVVEDIMENTI CONCERNENTI LA CONCESSIONE				PERIODO DI VIGENZA	SCADENZA	AREA (km2)	UBICAZIONE DELLA CONCESSIONE
		Data	Natura del provvedimento	Decorrenza	BUIG				
<b>CUGNO LE MACINE STOCCAGGIO</b>	GEOGASTOCK (100) (r.u.)	2/8/2012	Conferimento	2/8/2012	LVI - 8	1° periodo	02/08/2032	48,16	BASILICATA (48,16)
		12/9/2013	Differimento termine inizio lavori	31/8/2013	LVII - 9				
		1/9/2014	Differimento termine inizio lavori	31/8/2014	LVIII - 9				

Nota: Data di scadenza variata ai sensi del Decreto Legge 18 ottobre 2012 n. 179 (articolo 34, comma



## PERMESSI DI RICERCA DI RISORSE GEOTERMICHE ACCORDATI NELLA TERRAFERMA

Decreto Legislativo 11 febbraio 2010, n. 22

Nella terraferma sono vigenti n. 53 PERMESSI DI RICERCA DI RISORSE GEOTERMICHE per complessivi 4549,7 Km<sup>q</sup>

Regione	Numero permessi	Superficie (Km <sup>q</sup> )
LAZIO	10	679,99
LOMBARDIA	2	80,70
SARDEGNA	2	206,92
SICILIA	1	6,49
TOSCANA	39	3.575,60

Nota:  
Nella tabella i titoli afferenti a due o più regioni sono conteggiati più volte, una per ciascuna regione mentre a ciascuna regione viene attribuita la parte di area del titolo minerario ad essa afferente.

**ELENCO DEI PERMESSI DI RICERCA DI RISORSE GEOTERMICHE ACCORDATI NELLA TERRAFERMA - Aggiornamento 31/marzo/2015**

**350**

CODICE E DENOMINAZIONE DEL PERMESSO	TITOLARI DEL PERMESSO e relative quote di partecipazione (%)	PROVVEDIMENTI CONCERNENTI IL PERMESSO				PERIODO DI VIGENZA	SCADENZA	AREA (km2)	UBICAZIONE DEL PERMESSO
		Data	Natura del provvedimento	Decorrenza	BUIG				
<b>PANTELLERIA</b> Nota: Accordato con D.A. n.126 del 13 aprile 2011 il prolungamento della vigenza con lo slittamento della scadenza del titolo minerario dal 22 febbraio 2011 al 22 dicembre 2013.	GEOTERMICA (100) (r.u.)	11/12/2004	Conferimento	22/2/2004	-	1° periodo	22/12/2013	6,495	SICILIA (6,49)
		13/4/2011	Prolungamento vigenza	13/4/2011	-				

**351**

CODICE E DENOMINAZIONE DEL PERMESSO	TITOLARI DEL PERMESSO e relative quote di partecipazione (%)	PROVVEDIMENTI CONCERNENTI IL PERMESSO				PERIODO DI VIGENZA	SCADENZA	AREA (km2)	UBICAZIONE DEL PERMESSO
		Data	Natura del provvedimento	Decorrenza	BUIG				
<b>FRANCIACORTA</b>	COGEME (100) (r.u.)	31/5/2010	Conferimento	31/5/2010	LV - 1	1° periodo	31/05/2012	78,2	LOMBARDIA (78,2)

**352**

CODICE E DENOMINAZIONE DEL PERMESSO	TITOLARI DEL PERMESSO e relative quote di partecipazione (%)	PROVVEDIMENTI CONCERNENTI IL PERMESSO				PERIODO DI VIGENZA	SCADENZA	AREA (km2)	UBICAZIONE DEL PERMESSO
		Data	Natura del provvedimento	Decorrenza	BUIG				
<b>BOCCHEGGIANO</b>	ENEL GREEN POWER (100) (r.u.)	6/6/2011	Conferimento	6/6/2011	LVI - 1	1° periodo	05/06/2015	233,8	TOSCANA (233,8)

**353**

CODICE E DENOMINAZIONE DEL PERMESSO	TITOLARI DEL PERMESSO e relative quote di partecipazione (%)	PROVVEDIMENTI CONCERNENTI IL PERMESSO				PERIODO DI VIGENZA	SCADENZA	AREA (km2)	UBICAZIONE DEL PERMESSO
		Data	Natura del provvedimento	Decorrenza	BUIG				
<b>CATABBIO</b>	EXERGIA TOSCANA (100) (r.u.)	21/3/2011	Conferimento	21/3/2011	LV - 5	1° periodo	20/03/2015	40,46	TOSCANA (40,46)

**354**

CODICE E DENOMINAZIONE DEL PERMESSO	TITOLARI DEL PERMESSO e relative quote di partecipazione (%)	PROVVEDIMENTI CONCERNENTI IL PERMESSO				PERIODO DI VIGENZA	SCADENZA	AREA (km2)	UBICAZIONE DEL PERMESSO
		Data	Natura del provvedimento	Decorrenza	BUIG				
<b>CINIGIANO</b>	GESTO ITALIA (100) (r.u.)	21/3/2011	Conferimento	21/3/2011	LV - 5	1° periodo	20/03/2015	141,2	TOSCANA (141,2)

**355**

CODICE E DENOMINAZIONE DEL PERMESSO	TITOLARI DEL PERMESSO e relative quote di partecipazione (%)	PROVVEDIMENTI CONCERNENTI IL PERMESSO				PERIODO DI VIGENZA	SCADENZA	AREA (km2)	UBICAZIONE DEL PERMESSO
		Data	Natura del provvedimento	Decorrenza	BUIG				
<b>LA QUERCE</b>	EXERGIA TOSCANA (100) (r.u.)	5/9/2011	Conferimento	5/9/2011	LVI - 1	1° periodo	04/09/2015	14,92	TOSCANA (14,92)

**356**

CODICE E DENOMINAZIONE DEL PERMESSO	TITOLARI DEL PERMESSO e relative quote di partecipazione (%)	PROVVEDIMENTI CONCERNENTI IL PERMESSO				PERIODO DI VIGENZA	SCADENZA	AREA (km2)	UBICAZIONE DEL PERMESSO
		Data	Natura del provvedimento	Decorrenza	BUIG				
<b>MAZZOLLA</b>	GESTO ITALIA (100) (r.u.)	21/3/2011	Conferimento	21/3/2011	LV - 5	1° periodo	20/03/2015	52,5	TOSCANA (52,5)

**ELENCO DEI PERMESSI DI RICERCA DI RISORSE GEOTERMICHE ACCORDATI NELLA TERRAFERMA - Aggiornamento 31/marzo/2015**

**357**

CODICE E DENOMINAZIONE DEL PERMESSO	TITOLARI DEL PERMESSO e relative quote di partecipazione (%)	PROVVEDIMENTI CONCERNENTI IL PERMESSO				PERIODO DI VIGENZA	SCADENZA	AREA (km2)	UBICAZIONE DEL PERMESSO
		Data	Natura del provvedimento	Decorrenza	BUIG				
<b>MENSANO</b>	MAGMA ENERGY ITALIA (100) (r.u.)	6/6/2011	Conferimento	6/6/2011	LVI - 1	1° periodo	05/06/2015	215,26	TOSCANA (215,26)

**358**

CODICE E DENOMINAZIONE DEL PERMESSO	TITOLARI DEL PERMESSO e relative quote di partecipazione (%)	PROVVEDIMENTI CONCERNENTI IL PERMESSO				PERIODO DI VIGENZA	SCADENZA	AREA (km2)	UBICAZIONE DEL PERMESSO
		Data	Natura del provvedimento	Decorrenza	BUIG				
<b>MONTE LABBRO</b>	GEOENERGY (100) (r.u.)	21/3/2011	Conferimento	21/3/2011	LV - 5	1° periodo	20/03/2015	87,85	TOSCANA (87,85)

**359**

CODICE E DENOMINAZIONE DEL PERMESSO	TITOLARI DEL PERMESSO e relative quote di partecipazione (%)	PROVVEDIMENTI CONCERNENTI IL PERMESSO				PERIODO DI VIGENZA	SCADENZA	AREA (km2)	UBICAZIONE DEL PERMESSO
		Data	Natura del provvedimento	Decorrenza	BUIG				
<b>MURCI</b>	ENEL GREEN POWER (100) (r.u.)	18/4/2011	Conferimento	18/4/2011	LV - 5	1° periodo	17/04/2015	262,7	TOSCANA (262,7)

**360**

CODICE E DENOMINAZIONE DEL PERMESSO	TITOLARI DEL PERMESSO e relative quote di partecipazione (%)	PROVVEDIMENTI CONCERNENTI IL PERMESSO				PERIODO DI VIGENZA	SCADENZA	AREA (km2)	UBICAZIONE DEL PERMESSO
		Data	Natura del provvedimento	Decorrenza	BUIG				
<b>ORCIATICO</b>	GEOENERGY (100) (r.u.)	21/3/2011	Conferimento	21/3/2011	LV - 5	1° periodo	20/03/2015	79,9	TOSCANA (79,9)

**361**

CODICE E DENOMINAZIONE DEL PERMESSO	TITOLARI DEL PERMESSO e relative quote di partecipazione (%)	PROVVEDIMENTI CONCERNENTI IL PERMESSO				PERIODO DI VIGENZA	SCADENZA	AREA (km2)	UBICAZIONE DEL PERMESSO
		Data	Natura del provvedimento	Decorrenza	BUIG				
<b>PITIGLIANO</b>	GEOENERGY (100) (r.u.)	14/10/2011	Conferimento	14/10/2011	LVI - 1	1° periodo	13/10/2015	121,55	TOSCANA (121,55)

**362**

CODICE E DENOMINAZIONE DEL PERMESSO	TITOLARI DEL PERMESSO e relative quote di partecipazione (%)	PROVVEDIMENTI CONCERNENTI IL PERMESSO				PERIODO DI VIGENZA	SCADENZA	AREA (km2)	UBICAZIONE DEL PERMESSO
		Data	Natura del provvedimento	Decorrenza	BUIG				
<b>POGGIO MONTONE</b>	SORGENIA GEOTHERMAL (100) (r.u.)	6/6/2011	Conferimento	6/6/2011	LVI - 1	1° periodo	05/06/2015	58,05	TOSCANA (58,05)

**363**

CODICE E DENOMINAZIONE DEL PERMESSO	TITOLARI DEL PERMESSO e relative quote di partecipazione (%)	PROVVEDIMENTI CONCERNENTI IL PERMESSO				PERIODO DI VIGENZA	SCADENZA	AREA (km2)	UBICAZIONE DEL PERMESSO
		Data	Natura del provvedimento	Decorrenza	BUIG				
<b>RIPARBELLA</b>	GESTO ITALIA (100) (r.u.)	21/3/2011	Conferimento	21/3/2011	LV - 5	1° periodo	20/03/2015	117,4	TOSCANA (117,4)

**364**

CODICE E DENOMINAZIONE DEL PERMESSO	TITOLARI DEL PERMESSO e relative quote di partecipazione (%)	PROVVEDIMENTI CONCERNENTI IL PERMESSO				PERIODO DI VIGENZA	SCADENZA	AREA (km2)	UBICAZIONE DEL PERMESSO
		Data	Natura del provvedimento	Decorrenza	BUIG				
<b>ROCCASTRADA</b>	MAGMA ENERGY ITALIA (100) (r.u.)	14/10/2011	Conferimento	14/10/2011	LVI - 1	1° periodo	13/10/2015	271,9	TOSCANA (271,9)

**ELENCO DEI PERMESSI DI RICERCA DI RISORSE GEOTERMICHE ACCORDATI NELLA TERRAFERMA - Aggiornamento 31/marzo/2015**

**366**

CODICE E DENOMINAZIONE DEL PERMESSO	TITOLARI DEL PERMESSO e relative quote di partecipazione (%)	PROVVEDIMENTI CONCERNENTI IL PERMESSO				PERIODO DI VIGENZA	SCADENZA	AREA (km2)	UBICAZIONE DEL PERMESSO
		Data	Natura del provvedimento	Decorrenza	BUIG				
<b>ROMA OVEST</b>	DER (100) (r.u.)	12/2/2009	Conferimento	12/2/2009	-	1ª proroga	12/02/2015	45	LAZIO (45)
		5/3/2013	Proroga	12/2/2013	- 13				

**367**

CODICE E DENOMINAZIONE DEL PERMESSO	TITOLARI DEL PERMESSO e relative quote di partecipazione (%)	PROVVEDIMENTI CONCERNENTI IL PERMESSO				PERIODO DI VIGENZA	SCADENZA	AREA (km2)	UBICAZIONE DEL PERMESSO
		Data	Natura del provvedimento	Decorrenza	BUIG				
<b>MONTEBAMBOLI</b>	ENEL GREEN POWER (100) (r.u.)	14/10/2011	Conferimento	14/10/2011	LVI - 1	1° periodo	13/10/2015	225,96	TOSCANA (225,96)

**368**

CODICE E DENOMINAZIONE DEL PERMESSO	TITOLARI DEL PERMESSO e relative quote di partecipazione (%)	PROVVEDIMENTI CONCERNENTI IL PERMESSO				PERIODO DI VIGENZA	SCADENZA	AREA (km2)	UBICAZIONE DEL PERMESSO
		Data	Natura del provvedimento	Decorrenza	BUIG				
<b>MONTEGEMOLI</b>	ENEL GREEN POWER (100) (r.u.)	14/10/2011	Conferimento	14/10/2011	LVI - 1	1° periodo	13/10/2015	212,78	TOSCANA (212,78)

**369**

CODICE E DENOMINAZIONE DEL PERMESSO	TITOLARI DEL PERMESSO e relative quote di partecipazione (%)	PROVVEDIMENTI CONCERNENTI IL PERMESSO				PERIODO DI VIGENZA	SCADENZA	AREA (km2)	UBICAZIONE DEL PERMESSO
		Data	Natura del provvedimento	Decorrenza	BUIG				
<b>SAN CIPRIANO</b>	GEOENERGY (100) (r.u.)	14/10/2011	Conferimento	14/10/2011	LVI - 1	1° periodo	13/10/2015	137,4	TOSCANA (137,4)

**370**

CODICE E DENOMINAZIONE DEL PERMESSO	TITOLARI DEL PERMESSO e relative quote di partecipazione (%)	PROVVEDIMENTI CONCERNENTI IL PERMESSO				PERIODO DI VIGENZA	SCADENZA	AREA (km2)	UBICAZIONE DEL PERMESSO
		Data	Natura del provvedimento	Decorrenza	BUIG				
<b>MONTE SANTA CROCE</b>	SORGENIA GEOTHERMAL (100) (r.u.)	21/11/2011	Conferimento	21/11/2011	LVI - 1	1° periodo	20/11/2015	15	TOSCANA (15)

**371**

CODICE E DENOMINAZIONE DEL PERMESSO	TITOLARI DEL PERMESSO e relative quote di partecipazione (%)	PROVVEDIMENTI CONCERNENTI IL PERMESSO				PERIODO DI VIGENZA	SCADENZA	AREA (km2)	UBICAZIONE DEL PERMESSO
		Data	Natura del provvedimento	Decorrenza	BUIG				
<b>MURLO</b>	SORGENIA GEOTHERMAL (100) (r.u.)	21/11/2011	Conferimento	21/11/2011	LVI - 1	1° periodo	20/11/2015	135,64	TOSCANA (135,64)

**372**

CODICE E DENOMINAZIONE DEL PERMESSO	TITOLARI DEL PERMESSO e relative quote di partecipazione (%)	PROVVEDIMENTI CONCERNENTI IL PERMESSO				PERIODO DI VIGENZA	SCADENZA	AREA (km2)	UBICAZIONE DEL PERMESSO
		Data	Natura del provvedimento	Decorrenza	BUIG				
<b>CANEPINA</b>	POWER FIELD (100) (r.u.)	13/6/2012	Conferimento	10/7/2012	-	1° periodo	10/07/2016	216	LAZIO (216)

**374**

CODICE E DENOMINAZIONE DEL PERMESSO	TITOLARI DEL PERMESSO e relative quote di partecipazione (%)	PROVVEDIMENTI CONCERNENTI IL PERMESSO				PERIODO DI VIGENZA	SCADENZA	AREA (km2)	UBICAZIONE DEL PERMESSO
		Data	Natura del provvedimento	Decorrenza	BUIG				
<b>LE CASCINELLE</b>	SORGENIA GEOTHERMAL (100) (r.u.)	7/3/2012	Conferimento	7/3/2012	LVI - 11	1° periodo	07/03/2016	50,44	TOSCANA (50,44)

**ELENCO DEI PERMESSI DI RICERCA DI RISORSE GEOTERMICHE ACCORDATI NELLA TERRAFERMA - Aggiornamento 31/marzo/2015**

**375**

CODICE E DENOMINAZIONE DEL PERMESSO	TITOLARI DEL PERMESSO e relative quote di partecipazione (%)	PROVVEDIMENTI CONCERNENTI IL PERMESSO				PERIODO DI VIGENZA	SCADENZA	AREA (km2)	UBICAZIONE DEL PERMESSO
		Data	Natura del provvedimento	Decorrenza	BUIG				
<b>BAGNOLO</b>	TOSCO GEO (100) (r.u.)	7/3/2012	Conferimento	7/3/2012	LVI - 11	1° periodo	07/03/2016	20	TOSCANA (20)

**376**

CODICE E DENOMINAZIONE DEL PERMESSO	TITOLARI DEL PERMESSO e relative quote di partecipazione (%)	PROVVEDIMENTI CONCERNENTI IL PERMESSO				PERIODO DI VIGENZA	SCADENZA	AREA (km2)	UBICAZIONE DEL PERMESSO
		Data	Natura del provvedimento	Decorrenza	BUIG				
<b>CELLE SUL RIGO</b>	SORGENIA GEOTHERMAL (100) (r.u.)	6/4/2012	Conferimento	6/4/2012	LVI - 11	1° periodo	06/04/2016	50,45	TOSCANA (50,45)

**377**

CODICE E DENOMINAZIONE DEL PERMESSO	TITOLARI DEL PERMESSO e relative quote di partecipazione (%)	PROVVEDIMENTI CONCERNENTI IL PERMESSO				PERIODO DI VIGENZA	SCADENZA	AREA (km2)	UBICAZIONE DEL PERMESSO
		Data	Natura del provvedimento	Decorrenza	BUIG				
<b>CASTIGLIONE D'ORCIA</b>	TOSCO GEO (100) (r.u.)	6/4/2012	Conferimento	6/4/2012	LVI - 11	1° periodo	06/04/2016	60,5	TOSCANA (60,5)

**378**

CODICE E DENOMINAZIONE DEL PERMESSO	TITOLARI DEL PERMESSO e relative quote di partecipazione (%)	PROVVEDIMENTI CONCERNENTI IL PERMESSO				PERIODO DI VIGENZA	SCADENZA	AREA (km2)	UBICAZIONE DEL PERMESSO
		Data	Natura del provvedimento	Decorrenza	BUIG				
<b>GERFALCO</b>	GEOENERGY (100) (r.u.)	15/5/2012	Conferimento	15/5/2012	LVI - 11	1° periodo	15/05/2016	32,63	TOSCANA (32,63)

**379**

CODICE E DENOMINAZIONE DEL PERMESSO	TITOLARI DEL PERMESSO e relative quote di partecipazione (%)	PROVVEDIMENTI CONCERNENTI IL PERMESSO				PERIODO DI VIGENZA	SCADENZA	AREA (km2)	UBICAZIONE DEL PERMESSO
		Data	Natura del provvedimento	Decorrenza	BUIG				
<b>GUARDISTALLO</b>	GEOTHERMICS ITALY (100) (r.u.)	15/6/2012	Conferimento	15/6/2012	LVI - 11	1° periodo	15/06/2016	87,5	TOSCANA (87,5)

**380**

CODICE E DENOMINAZIONE DEL PERMESSO	TITOLARI DEL PERMESSO e relative quote di partecipazione (%)	PROVVEDIMENTI CONCERNENTI IL PERMESSO				PERIODO DI VIGENZA	SCADENZA	AREA (km2)	UBICAZIONE DEL PERMESSO
		Data	Natura del provvedimento	Decorrenza	BUIG				
<b>PECCIOLI</b>	ITERNA (100) (r.u.)	15/6/2012	Conferimento	15/6/2012	LVI - 11	1° periodo	15/06/2016	70	TOSCANA (70)

**381**

CODICE E DENOMINAZIONE DEL PERMESSO	TITOLARI DEL PERMESSO e relative quote di partecipazione (%)	PROVVEDIMENTI CONCERNENTI IL PERMESSO				PERIODO DI VIGENZA	SCADENZA	AREA (km2)	UBICAZIONE DEL PERMESSO
		Data	Natura del provvedimento	Decorrenza	BUIG				
<b>ROSIGNANO</b>	ITERNA (100) (r.u.)	15/6/2012	Conferimento	15/6/2012	LVI - 11	1° periodo	15/06/2016	49	TOSCANA (49)

**382**

CODICE E DENOMINAZIONE DEL PERMESSO	TITOLARI DEL PERMESSO e relative quote di partecipazione (%)	PROVVEDIMENTI CONCERNENTI IL PERMESSO				PERIODO DI VIGENZA	SCADENZA	AREA (km2)	UBICAZIONE DEL PERMESSO
		Data	Natura del provvedimento	Decorrenza	BUIG				
<b>PERETA</b>	FUTURO ENERGIA (100) (r.u.)	15/6/2012	Conferimento	15/6/2012	LVI - 11	1° periodo	15/06/2016	88,6	TOSCANA (88,6)

**ELENCO DEI PERMESSI DI RICERCA DI RISORSE GEOTERMICHE ACCORDATI NELLA TERRAFERMA - Aggiornamento 31/marzo/2015**

**383**

CODICE E DENOMINAZIONE DEL PERMESSO	TITOLARI DEL PERMESSO e relative quote di partecipazione (%)	PROVVEDIMENTI CONCERNENTI IL PERMESSO				PERIODO DI VIGENZA	SCADENZA	AREA (km2)	UBICAZIONE DEL PERMESSO
		Data	Natura del provvedimento	Decorrenza	BUIG				
<b>MONTALCINO</b>	GESTO ITALIA (100) (r.u.)	10/8/2012	Conferimento	10/8/2012	LVI - 11	1° periodo	10/08/2016	65,47	TOSCANA (65,47)

**384**

CODICE E DENOMINAZIONE DEL PERMESSO	TITOLARI DEL PERMESSO e relative quote di partecipazione (%)	PROVVEDIMENTI CONCERNENTI IL PERMESSO				PERIODO DI VIGENZA	SCADENZA	AREA (km2)	UBICAZIONE DEL PERMESSO
		Data	Natura del provvedimento	Decorrenza	BUIG				
<b>FRASSINI</b>	GEOENERGY (100) (r.u.)	11/2/2013	Conferimento	11/2/2013	- 13	1° periodo	11/02/2017	57,7	TOSCANA (57,7)

**385**

CODICE E DENOMINAZIONE DEL PERMESSO	TITOLARI DEL PERMESSO e relative quote di partecipazione (%)	PROVVEDIMENTI CONCERNENTI IL PERMESSO				PERIODO DI VIGENZA	SCADENZA	AREA (km2)	UBICAZIONE DEL PERMESSO
		Data	Natura del provvedimento	Decorrenza	BUIG				
<b>GHIZZANO</b>	TOSCANA GEO (100) (r.u.)	6/11/2012	Conferimento	6/11/2012	- 13	1° periodo	06/11/2016	32,42	TOSCANA (32,42)

**386**

CODICE E DENOMINAZIONE DEL PERMESSO	TITOLARI DEL PERMESSO e relative quote di partecipazione (%)	PROVVEDIMENTI CONCERNENTI IL PERMESSO				PERIODO DI VIGENZA	SCADENZA	AREA (km2)	UBICAZIONE DEL PERMESSO
		Data	Natura del provvedimento	Decorrenza	BUIG				
<b>IL MANDORLO</b>	TOSCANA GEO (100) (r.u.)	6/11/2012	Conferimento	6/11/2012	- 13	1° periodo	06/11/2016	10,02	TOSCANA (10,02)

**387**

CODICE E DENOMINAZIONE DEL PERMESSO	TITOLARI DEL PERMESSO e relative quote di partecipazione (%)	PROVVEDIMENTI CONCERNENTI IL PERMESSO				PERIODO DI VIGENZA	SCADENZA	AREA (km2)	UBICAZIONE DEL PERMESSO
		Data	Natura del provvedimento	Decorrenza	BUIG				
<b>POMONTE</b>	TERRA ENERGY (100) (r.u.)	26/11/2012	Conferimento	26/11/2012	- 13	1° periodo	25/11/2016	88,5	TOSCANA (88,5)

**388**

CODICE E DENOMINAZIONE DEL PERMESSO	TITOLARI DEL PERMESSO e relative quote di partecipazione (%)	PROVVEDIMENTI CONCERNENTI IL PERMESSO				PERIODO DI VIGENZA	SCADENZA	AREA (km2)	UBICAZIONE DEL PERMESSO
		Data	Natura del provvedimento	Decorrenza	BUIG				
<b>MONTORIO</b>	SORGENIA GEOTHERMAL (100) (r.u.)	18/6/2013	Conferimento	18/6/2013	- 13	1° periodo	18/06/2017	161,73	TOSCANA (94,85) LAZIO (66,88)

**389**

CODICE E DENOMINAZIONE DEL PERMESSO	TITOLARI DEL PERMESSO e relative quote di partecipazione (%)	PROVVEDIMENTI CONCERNENTI IL PERMESSO				PERIODO DI VIGENZA	SCADENZA	AREA (km2)	UBICAZIONE DEL PERMESSO
		Data	Natura del provvedimento	Decorrenza	BUIG				
<b>LAGO DI VICO</b>	GEOTHERMICS ITALY (100) (r.u.)	23/10/2012	Conferimento	23/10/2012	- 13	1° periodo	23/10/2016	103,27	LAZIO (103,27)

**ELENCO DEI PERMESSI DI RICERCA DI RISORSE GEOTERMICHE ACCORDATI NELLA TERRAFERMA - Aggiornamento 31/marzo/2015**

**390**

CODICE E DENOMINAZIONE DEL PERMESSO	TITOLARI DEL PERMESSO e relative quote di partecipazione (%)	PROVVEDIMENTI CONCERNENTI IL PERMESSO				PERIODO DI VIGENZA	SCADENZA	AREA (km2)	UBICAZIONE DEL PERMESSO
		Data	Natura del provvedimento	Decorrenza	BUIG				
<b>PIANA DEL DIAVOLO</b>	GEOTHERMICS ITALY (100) (r.u.)	13/8/2012	Conferimento	25/9/2012	- 13	1° periodo	25/09/2016	40,75	LAZIO (40,75)

**391**

CODICE E DENOMINAZIONE DEL PERMESSO	TITOLARI DEL PERMESSO e relative quote di partecipazione (%)	PROVVEDIMENTI CONCERNENTI IL PERMESSO				PERIODO DI VIGENZA	SCADENZA	AREA (km2)	UBICAZIONE DEL PERMESSO
		Data	Natura del provvedimento	Decorrenza	BUIG				
<b>TOBIA</b>	COGEME (100) (r.u.)	26/7/2012	Conferimento	14/8/2012	- 13	1° periodo	14/08/2016	14,75	LAZIO (14,75)

**392**

CODICE E DENOMINAZIONE DEL PERMESSO	TITOLARI DEL PERMESSO e relative quote di partecipazione (%)	PROVVEDIMENTI CONCERNENTI IL PERMESSO				PERIODO DI VIGENZA	SCADENZA	AREA (km2)	UBICAZIONE DEL PERMESSO
		Data	Natura del provvedimento	Decorrenza	BUIG				
<b>VALLE DI SUIO</b>	LA R.E.P. AMBIENTE (100) (r.u.)	17/9/2012	Conferimento	25/9/2012	- 13	1° periodo	25/09/2016	18,07	LAZIO (18,07)

**394**

CODICE E DENOMINAZIONE DEL PERMESSO	TITOLARI DEL PERMESSO e relative quote di partecipazione (%)	PROVVEDIMENTI CONCERNENTI IL PERMESSO				PERIODO DI VIGENZA	SCADENZA	AREA (km2)	UBICAZIONE DEL PERMESSO
		Data	Natura del provvedimento	Decorrenza	BUIG				
<b>SCANSANO</b>	TERRA ENERGY (100) (r.u.)	26/11/2012	Conferimento	26/11/2012	- 13	1° periodo	26/11/2016	49	TOSCANA (49)

**396**

CODICE E DENOMINAZIONE DEL PERMESSO	TITOLARI DEL PERMESSO e relative quote di partecipazione (%)	PROVVEDIMENTI CONCERNENTI IL PERMESSO				PERIODO DI VIGENZA	SCADENZA	AREA (km2)	UBICAZIONE DEL PERMESSO
		Data	Natura del provvedimento	Decorrenza	BUIG				
<b>IGIA RISORSE GEOTERMICHE</b>	SARAS (100) (r.u.)	20/6/2013	Conferimento	20/6/2013	LVII - 7	1° periodo	20/06/2016	122,22	SARDEGNA (122,22)
		25/3/2014	Rettifica	20/6/2013	LVIII - 3				

**397**

CODICE E DENOMINAZIONE DEL PERMESSO	TITOLARI DEL PERMESSO e relative quote di partecipazione (%)	PROVVEDIMENTI CONCERNENTI IL PERMESSO				PERIODO DI VIGENZA	SCADENZA	AREA (km2)	UBICAZIONE DEL PERMESSO
		Data	Natura del provvedimento	Decorrenza	BUIG				
<b>ARRONE</b>	ITERNA (1) (r.u.)	28/4/2011	Conferimento	9/10/2013	- 13	1° periodo	09/10/2017	46	LAZIO (46)

**398**

CODICE E DENOMINAZIONE DEL PERMESSO	TITOLARI DEL PERMESSO e relative quote di partecipazione (%)	PROVVEDIMENTI CONCERNENTI IL PERMESSO				PERIODO DI VIGENZA	SCADENZA	AREA (km2)	UBICAZIONE DEL PERMESSO
		Data	Natura del provvedimento	Decorrenza	BUIG				
<b>CELLERE</b>	SORGENIA GEOTHERMAL (100) (r.u.)	20/5/2011	Conferimento	8/10/2013	- 13	1° periodo	08/10/2017	106,56	LAZIO (106,56)

**ELENCO DEI PERMESSI DI RICERCA DI RISORSE GEOTERMICHE ACCORDATI NELLA TERRAFERMA - Aggiornamento 31/marzo/2015**

**399**

CODICE E DENOMINAZIONE DEL PERMESSO	TITOLARI DEL PERMESSO e relative quote di partecipazione (%)	PROVVEDIMENTI CONCERNENTI IL PERMESSO				PERIODO DI VIGENZA	SCADENZA	AREA (km2)	UBICAZIONE DEL PERMESSO
		Data	Natura del provvedimento	Decorrenza	BUIG				
<b>LA VEDUTA</b>	SORGENIA GEOTHERMAL (100) (r.u.)							22,71	LAZIO (22,71)

Nota: In attesa di pubblicazione sul Bollettino ufficiale della regione lazio.  
La pubblicazione sul BURL determinerà la data di decorrenza e di scadenza del permesso.

**400**

CODICE E DENOMINAZIONE DEL PERMESSO	TITOLARI DEL PERMESSO e relative quote di partecipazione (%)	PROVVEDIMENTI CONCERNENTI IL PERMESSO				PERIODO DI VIGENZA	SCADENZA	AREA (km2)	UBICAZIONE DEL PERMESSO
		Data	Natura del provvedimento	Decorrenza	BUIG				
<b>CAMPIGLIA D'ORCIA</b>	TOSCO GEO (100) (r.u.)	27/6/2011	Conferimento	27/7/2011	- 13	1° periodo		55,4	TOSCANA (55,4)

Nota: In attesa di pubblicazione sul Bollettino ufficiale della regione toscana.  
La pubblicazione sul BURT determinerà la data di decorrenza e di scadenza del permesso.

**401**

CODICE E DENOMINAZIONE DEL PERMESSO	TITOLARI DEL PERMESSO e relative quote di partecipazione (%)	PROVVEDIMENTI CONCERNENTI IL PERMESSO				PERIODO DI VIGENZA	SCADENZA	AREA (km2)	UBICAZIONE DEL PERMESSO
		Data	Natura del provvedimento	Decorrenza	BUIG				
<b>LA GRASCETA</b>	ENERGY PACKET (100) (r.u.)	22/5/2013	Conferimento	22/5/2013	- 13	1° periodo	22/05/2017	7,56	TOSCANA (7,56)

**402**

CODICE E DENOMINAZIONE DEL PERMESSO	TITOLARI DEL PERMESSO e relative quote di partecipazione (%)	PROVVEDIMENTI CONCERNENTI IL PERMESSO				PERIODO DI VIGENZA	SCADENZA	AREA (km2)	UBICAZIONE DEL PERMESSO
		Data	Natura del provvedimento	Decorrenza	BUIG				
<b>LA GUARDIOLA</b>	RAVANO GREEN POWER (100) (r.u.)	1/8/2013	Conferimento	1/8/2013	- 13	1° periodo	01/08/2017	64,79	TOSCANA (64,79)

**403**

CODICE E DENOMINAZIONE DEL PERMESSO	TITOLARI DEL PERMESSO e relative quote di partecipazione (%)	PROVVEDIMENTI CONCERNENTI IL PERMESSO				PERIODO DI VIGENZA	SCADENZA	AREA (km2)	UBICAZIONE DEL PERMESSO
		Data	Natura del provvedimento	Decorrenza	BUIG				
<b>RIPA D'ORCIA</b>	TOSCO GEO (100) (r.u.)					1° periodo		70,5	TOSCANA (70,5)

Nota: In attesa di pubblicazione sul Bollettino ufficiale della regione toscana.  
La pubblicazione sul BURT determinerà la data di decorrenza e di scadenza del permesso.



**ELENCO DEI PERMESSI DI RICERCA DI RISORSE GEOTERMICHE ACCORDATI NELLA TERRAFERMA - Aggiornamento 31/marzo/2015**

**404**

CODICE E DENOMINAZIONE DEL PERMESSO	TITOLARI DEL PERMESSO e relative quote di partecipazione (%)	PROVVEDIMENTI CONCERNENTI IL PERMESSO				PERIODO DI VIGENZA	SCADENZA	AREA (km2)	UBICAZIONE DEL PERMESSO
		Data	Natura del provvedimento	Decorrenza	BUIG				
<b>TORRENIERI</b>	ITERNA (100) (r.u.)					1° periodo		46	TOSCANA (46)

Nota: In attesa di pubblicazione sul Bollettino ufficiale della regione toscana. La pubblicazione sul BURT determinerà la data di decorrenza e di scadenza del permesso.

**405**

CODICE E DENOMINAZIONE DEL PERMESSO	TITOLARI DEL PERMESSO e relative quote di partecipazione (%)	PROVVEDIMENTI CONCERNENTI IL PERMESSO				PERIODO DI VIGENZA	SCADENZA	AREA (km2)	UBICAZIONE DEL PERMESSO
		Data	Natura del provvedimento	Decorrenza	BUIG				
<b>MALPAGA</b>	MALPAGA (100) (r.u.)	29/10/2014	Conferimento	29/10/2014	- 13	1° periodo	29/10/2017	2,5	LOMBARDIA (2,5)

**406**

CODICE E DENOMINAZIONE DEL PERMESSO	TITOLARI DEL PERMESSO e relative quote di partecipazione (%)	PROVVEDIMENTI CONCERNENTI IL PERMESSO				PERIODO DI VIGENZA	SCADENZA	AREA (km2)	UBICAZIONE DEL PERMESSO
		Data	Natura del provvedimento	Decorrenza	BUIG				
<b>SAN GAVINO MONREALE</b>	TOSCO GEO (100) (r.u.)	9/3/2015	Conferimento	9/3/2015	LIX - 3	1° periodo	09/03/2019	84,7	SARDEGNA (84,7)

## CONCESSIONI DI COLTIVAZIONE DI RISORSE GEOTERMICHE ACCORDATE NELLA TERRAFERMA

Decreto Legislativo 11 febbraio 2010, n. 22

Nella terraferma sono vigenti n. 11 CONCESSIONI DI COLTIVAZIONE DI RISORSE GEOTERMICHE per complessivi 638,34 Km<sup>2</sup>

Regione	Numero concessioni	Superficie (Km <sup>2</sup> )
EMILIA ROMAGNA	1	31,72
LAZIO	1	111,15
TOSCANA	8	492,95
VENETO	1	2,52

Nota:  
Nella tabella i titoli afferenti a due o più regioni sono conteggiati più volte, una per ciascuna regione mentre a ciascuna regione viene attribuita la parte di area del titolo minerario ad essa afferente.

**ELENCO DELLE CONCESSIONI DI COLTIVAZIONE DI RISORSE GEOTERMICHE ACCORDATE NELLA TERRAFERMA - Aggiornamento 31/marzo/2015**

**5**

CODICE E DENOMINAZIONE DELLA CONCESSIONE	TITOLARI DELLA CONCESSIONE e relative quote di partecipazione (%)	PROVVEDIMENTI CONCERNENTI LA CONCESSIONE				PERIODO DI VIGENZA	SCADENZA	AREA (km2)	UBICAZIONE DELLA CONCESSIONE
		Data	Natura del provvedimento	Decorrenza	BUIG				
<b>BAGNORE</b>	ENEL GREEN POWER (100) (r.u.)	4/5/1962	Conferimento	4/5/1962	-	3 <sup>a</sup> proroga	03/05/2013	45,87	TOSCANA (45,87)
		6/8/1993	Proroga e ripermetroazione	4/5/1987	XXXVII - 9				
		9/4/1998	Proroga e ripermetroazione	4/5/1997	XLII - 6				
		10/3/2000	Trasferimento	1/10/1999	XLIV - 5				
		28/12/2001	Modifica denominazione sociale	28/12/2001	LIV - 1				
		16/8/2005	Trasferimento	1/6/2005	LIV - 1				
		27/4/2007	Proroga	4/5/2007	LIV - 1				
		5/2/2009	Trasferimento	1/12/2008	LIV - 1				

**11**

CODICE E DENOMINAZIONE DELLA CONCESSIONE	TITOLARI DELLA CONCESSIONE e relative quote di partecipazione (%)	PROVVEDIMENTI CONCERNENTI LA CONCESSIONE				PERIODO DI VIGENZA	SCADENZA	AREA (km2)	UBICAZIONE DELLA CONCESSIONE
		Data	Natura del provvedimento	Decorrenza	BUIG				
<b>PIANCASTAGNAIO</b>	ENEL GREEN POWER (100) (r.u.)	25/12/1968	Conferimento	28/12/1968	-	1° periodo	28/02/2013	47,91	TOSCANA (47,91)
		20/1/1994	Classificazione conferma e ripermetroazione	20/1/1994	XXXVIII - 2				
		10/3/2000	Trasferimento	1/10/1999	XLIV - 5				
		28/12/2001	Modifica denominazione sociale	28/12/2001	LIV - 1				
		16/8/2005	Trasferimento	1/6/2005	LIV - 1				
		5/2/2009	Trasferimento	1/12/2008	LIV - 1				

**12**

CODICE E DENOMINAZIONE DELLA CONCESSIONE	TITOLARI DELLA CONCESSIONE e relative quote di partecipazione (%)	PROVVEDIMENTI CONCERNENTI LA CONCESSIONE				PERIODO DI VIGENZA	SCADENZA	AREA (km2)	UBICAZIONE DELLA CONCESSIONE
		Data	Natura del provvedimento	Decorrenza	BUIG				
<b>RIO SECCO</b>	ENEL GREEN POWER (100) (r.u.)	16/1/1970	Conferimento	16/1/1970	-	1° periodo	30/12/2024	55,25	TOSCANA (55,25)
		30/12/1994	Classificazione conferma e ripermetroazione	30/12/1994	XXXIX - 1				
		30/12/1994	Ampliamento	30/12/1994	XXXIX - 1				
		10/3/2000	Trasferimento	1/10/1999	XLIV - 5				
		28/12/2001	Modifica denominazione sociale	28/12/2001	LIV - 1				
		16/8/2005	Trasferimento	1/6/2005	LIV - 1				
		5/2/2009	Trasferimento	1/12/2008	LIV - 1				

**15**

CODICE E DENOMINAZIONE DELLA CONCESSIONE	TITOLARI DELLA CONCESSIONE e relative quote di partecipazione (%)	PROVVEDIMENTI CONCERNENTI LA CONCESSIONE				PERIODO DI VIGENZA	SCADENZA	AREA (km2)	UBICAZIONE DELLA CONCESSIONE
		Data	Natura del provvedimento	Decorrenza	BUIG				
<b>FERRARA</b>	ENI - Attività geotermiche (50) (r.u.) ERGA (50)	19/7/1984	Conferimento	19/7/1984	-	1° periodo	19/07/2014	31,72	EMILIA ROMAGNA (31,72)
		4/1/1994	Classificazione conferma e ripermetroazione	4/1/1994	XXXVIII - 3				
		13/2/1998	Cambio intestazione quota	1/1/1998	XLII - 3				
		10/3/2000	Trasferimento quota	1/10/1999	XLIV - 5				

**ELENCO DELLE CONCESSIONI DI COLTIVAZIONE DI RISORSE GEOTERMICHE ACCORDATE NELLA TERRAFERMA - Aggiornamento 31/marzo/2015**

**17**

CODICE E DENOMINAZIONE DELLA CONCESSIONE	TITOLARI DELLA CONCESSIONE e relative quote di partecipazione (%)	PROVVEDIMENTI CONCERNENTI LA CONCESSIONE				PERIODO DI VIGENZA	SCADENZA	AREA (km2)	UBICAZIONE DELLA CONCESSIONE
		Data	Natura del provvedimento	Decorrenza	BUIG				
<b>VICENZA</b>	AIM SERVIZI A RETE (100) (r.u.)	22/7/1985	Conferimento	22/7/1985	-	1° periodo	22/07/2015	2,52	VENETO (2,52)
		13/2/1998	Cambio intestazione quota	1/1/1998	XLII - 3				
		16/3/1999	Classificazione conferma e riperimetrazione	16/3/1999	XLIII - 4				

**21**

CODICE E DENOMINAZIONE DELLA CONCESSIONE	TITOLARI DELLA CONCESSIONE e relative quote di partecipazione (%)	PROVVEDIMENTI CONCERNENTI LA CONCESSIONE				PERIODO DI VIGENZA	SCADENZA	AREA (km2)	UBICAZIONE DELLA CONCESSIONE
		Data	Natura del provvedimento	Decorrenza	BUIG				
<b>CANNETO</b>	ENEL GREEN POWER (100) (r.u.)	1/8/1991	Conferimento	9/7/1990	XXXVI - 4	1° periodo	09/07/2020	52,74	TOSCANA (52,74)
		21/10/1994	Riperimetrazione	7/3/1994	XXXVIII - 11				
		10/3/2000	Trasferimento	1/10/1999	XLIV - 5				
		28/12/2001	Modifica denominazione sociale	28/12/2001	LIV - 1				
		16/8/2005	Trasferimento	1/6/2005	LIV - 1				
		5/2/2009	Trasferimento	1/12/2008	LIV - 1				

**22**

CODICE E DENOMINAZIONE DELLA CONCESSIONE	TITOLARI DELLA CONCESSIONE e relative quote di partecipazione (%)	PROVVEDIMENTI CONCERNENTI LA CONCESSIONE				PERIODO DI VIGENZA	SCADENZA	AREA (km2)	UBICAZIONE DELLA CONCESSIONE
		Data	Natura del provvedimento	Decorrenza	BUIG				
<b>LARDERELLO</b>	ENEL GREEN POWER (100) (r.u.)	7/3/1994	Classificazione unificazione e riperimetrazione	7/3/1994	XXXVIII - 4	1° periodo	07/03/2024	82,74	TOSCANA (82,74)
		10/3/2000	Trasferimento	1/10/1999	XLIV - 5				
		28/12/2001	Modifica denominazione sociale	28/12/2001	LIV - 1				
		19/10/2004	Modifica programma lavori	19/10/2004	XLIX - 2				
		16/8/2005	Trasferimento	1/6/2005	LIV - 1				
		5/2/2009	Trasferimento	1/12/2008	LIV - 1				

**23**

CODICE E DENOMINAZIONE DELLA CONCESSIONE	TITOLARI DELLA CONCESSIONE e relative quote di partecipazione (%)	PROVVEDIMENTI CONCERNENTI LA CONCESSIONE				PERIODO DI VIGENZA	SCADENZA	AREA (km2)	UBICAZIONE DELLA CONCESSIONE
		Data	Natura del provvedimento	Decorrenza	BUIG				
<b>LUSTIGNANO</b>	ENEL GREEN POWER (100) (r.u.)	7/3/1994	Classificazione unificazione e riperimetrazione	7/3/1994	XXXVIII - 4	1° periodo	07/03/2024	77,85	TOSCANA (77,85)
		10/3/2000	Trasferimento	1/10/1999	XLIV - 5				
		28/12/2001	Modifica denominazione sociale	28/12/2001	LIV - 1				
		16/8/2005	Trasferimento	1/6/2005	LIV - 1				
		5/2/2009	Trasferimento	1/12/2008	LIV - 1				

**26**

CODICE E DENOMINAZIONE DELLA CONCESSIONE	TITOLARI DELLA CONCESSIONE e relative quote di partecipazione (%)	PROVVEDIMENTI CONCERNENTI LA CONCESSIONE				PERIODO DI VIGENZA	SCADENZA	AREA (km2)	UBICAZIONE DELLA CONCESSIONE
		Data	Natura del provvedimento	Decorrenza	BUIG				
<b>TRAVALE</b>	ENEL GREEN POWER (100) (r.u.)	30/12/1994	Classificazione unificazione e riperimetrazione	30/12/1994	XXXIX - 1	1° periodo	30/12/2024	85,39	TOSCANA (85,39)
		10/3/2000	Trasferimento	1/10/1999	XLIV - 5				
		28/12/2001	Modifica denominazione sociale	28/12/2001	LIV - 1				
		16/8/2005	Trasferimento	1/6/2005	LIV - 1				
		5/2/2009	Trasferimento	1/12/2008	LIV - 1				

**ELENCO DELLE CONCESSIONI DI COLTIVAZIONE DI RISORSE GEOTERMICHE ACCORDATE NELLA TERRAFERMA - Aggiornamento 31/marzo/2015**

**28**

CODICE E DENOMINAZIONE DELLA CONCESSIONE	TITOLARI DELLA CONCESSIONE e relative quote di partecipazione (%)	PROVVEDIMENTI CONCERNENTI LA CONCESSIONE				PERIODO DI VIGENZA	SCADENZA	AREA (km2)	UBICAZIONE DELLA CONCESSIONE
		Data	Natura del provvedimento	Decorrenza	BUIG				
<b>CHIUSDINO</b>	ENEL GREEN POWER (100) (r.u.)	29/1/1999	Classificazione e conferimento	3/1/1999	XLIII - 3	1° periodo	03/01/2029	45,2	TOSCANA (45,2)
		10/3/2000	Trasferimento	1/10/1999	XLIV - 5				
		1/10/2001	Modifica programma lavori	1/10/2001	XLV - 11				
		28/12/2001	Modifica denominazione sociale	28/12/2001	LIV - 1				
		16/8/2005	Trasferimento	1/6/2005	LIV - 1				
		5/2/2009	Trasferimento	1/12/2008	LIV - 1				

**32**

CODICE E DENOMINAZIONE DELLA CONCESSIONE	TITOLARI DELLA CONCESSIONE e relative quote di partecipazione (%)	PROVVEDIMENTI CONCERNENTI LA CONCESSIONE				PERIODO DI VIGENZA	SCADENZA	AREA (km2)	UBICAZIONE DELLA CONCESSIONE
		Data	Natura del provvedimento	Decorrenza	BUIG				
<b>VALENTANO</b>	ERGA (100) (r.u.)	9/10/1986	Conferimento	9/10/1986	-	1° periodo	09/10/2011	111,15	LAZIO (111,15)
		26/2/1993	Trasferimento quota	7/7/1992	XXXVII - 9				
		3/4/1994	Classificazione conferma e riperimetrazione	3/4/1994	XXXVIII - 4				
		9/10/1995	Ampliamento	9/10/1995	XXXIX - 11				
		10/3/2000	Trasferimento	1/10/1999	XLIV - 5				

**ELENCO DELLE DITTE TITOLARI, RAPPRESENTANTI UNICHE E CONTITOLARI DI TITOLI MINERARI PER LA RICERCA E LA COLTIVAZIONE DI IDROCARBURI E DI RISORSE GEOTERMICHE**

Aggiornamento 31/marzo/2015

**RICERCA E COLTIVAZIONE DI IDROCARBURI**

**ADRIATICA IDROCARBURI**

S.p.A. (c.f. n. 02288100692), con sede in San Giovanni Teatino (CH), Via Aterno, 157 (C.a.p. 66020)

**TITOLI IN CUI LA DITTA E' PRESENTE**

PERMESSI DI RICERCA IN TERRAFERMA		
	Numero titoli	Superficie pro-quota (Kmq)
Unico titolare	4	820,26
	PESCOENNATARO SETTECERRI BUCCHIANICO ORTONA	
Rappresentante unico	1	38,10
	MUTIGNANO	
Total	5	858,36

CONCESSIONI DI COLTIVAZIONE IN TERRAFERMA		
	Numero titoli	Superficie pro-quota (Kmq)
Unico titolare	2	65,80
	MIGLIANICO MASSERIA VERTICCHIO	
Rappresentante unico	4	155,05
	S. BENEDETTO DEL TRONTO MONTE CASTELLANO CAPPARUCCIA COLLE S. GIOVANNI	
Contitolare	2	37,44
	MONTE URANO MONTEGRANARO	
Total	8	258,28

CONCESSIONI DI COLTIVAZIONE NEL SOTTOFONDO MARINO		
	Numero titoli	Superficie pro-quota (Kmq)
Unico titolare	4	636,00
	B.C 15.AV B.C 5.AS B.C 4.AS B.C 3.AS	
Rappresentante unico	4	441,88
	B.C 9.AS B.C 21.AG B.C 12.AS B.C 10.AS	
Total	8	1.077,88

Compressivamente ADRIATICA IDROCARBURI è presente in 21 titoli per una superficie pro-quota totale di 2.194,52 Kmq

**ALEANNA RESOURCES**

LLC (c.f. n. 01126490778), con sede legale in Delaware (U.S.A.), sede secondaria in Matera, Via XX Settembre, 45 (C.a.p. 75100) e sede operativa in Roma, Viale della Piramide Cestia, 31 (C.a.p. 00153).

**TITOLI IN CUI LA DITTA E' PRESENTE**

PERMESSI DI RICERCA IN TERRAFERMA		
	Numero titoli	Superficie pro-quota (Kmq)
Unico titolare	8	1.419,64
	BELGIOIOSO FANTOZZA TORRENTE ACQUA FREDDA BUGIA MOLINO PONTE DEI GRILLI PONTE DEL DIAVOLO CORTE DEI SIGNORI	
Contitolare	1	10,49
	LA PROSPERA	
Total	9	1.430,13

Compressivamente ALEANNA RESOURCES è presente in 9 titoli per una superficie pro-quota totale di 1.430,13 Kmq

**JOINT-VENTURES**

EDISON	
	B.C 9.AS B.C 10.AS B.C 12.AS B.C 21.AG CAPPARUCCIA MONTE CASTELLANO MONTE URANO MONTEGRANARO S. BENEDETTO DEL TRONTO

GAS PLUS ITALIANA	
	COLLE S. GIOVANNI MONTEGRANARO MUTIGNANO S. BENEDETTO DEL TRONTO

**JOINT-VENTURES**

NORTHSUN ITALIA	
	LA PROSPERA

PETROREP ITALIANA	
	LA PROSPERA

**ELENCO DELLE DITTE - Aggiornamento 31/marzo/2015  
RICERCA E COLTIVAZIONE DI IDROCARBURI**

**APENNINE ENERGY**

S.p.A. (c.f. n. 01348720358), con sede legale ed uffici in San Donato Milanese, Via Angelo Moro, 109 (C.a.p. 20097).

**TITOLI IN CUI LA DITTA E' PRESENTE**

PERMESSI DI RICERCA IN TERRAFERMA		
	Numero titoli	Superficie pro-quota (Kmq)
Unico titolare	3	356,70
	S. MARIA GORETTI VILLA GIGLI BADILE	
Rappresentante unico	5	830,87
	TORRENTE ALVO MONTE NEGRO CARITÀ MONTELURO MONTEMARCIANO	
<b>Total</b>	<b>8</b>	<b>1.187,57</b>

PERMESSI DI RICERCA NEL SOTTOFONDO MARINO		
	Numero titoli	Superficie pro-quota (Kmq)
Unico titolare	1	63,13
	D.R 74.AP	
<b>Total</b>	<b>1</b>	<b>63,13</b>

CONCESSIONI DI COLTIVAZIONE IN TERRAFERMA		
	Numero titoli	Superficie pro-quota (Kmq)
Unico titolare	2	32,20
	RAPAGNANO FONTE SAN DAMIANO	
Rappresentante unico	1	3,69
	SAN LORENZO	
<b>Total</b>	<b>3</b>	<b>35,89</b>

Complessivamente APENNINE ENERGY è presente in 12 titoli per una superficie pro-quota totale di 1.286,59 Kmq

**JOINT-VENTURES**

APENNINE OIL & GAS	
	CARITÀ MONTE NEGRO TORRENTE ALVO
PETREN	
	MONTELURO
SARP	
	MONTEMARCIANO SAN LORENZO

**APENNINE OIL & GAS**

S.r.l. (c.f. n. 01191080777), con sede legale in Matera, via XX settembre, 45 (C.a.p. 75100).

**TITOLI IN CUI LA DITTA E' PRESENTE**

PERMESSI DI RICERCA IN TERRAFERMA		
	Numero titoli	Superficie pro-quota (Kmq)
Contitolare	3	450,90
	TORRENTE ALVO MONTE NEGRO CARITÀ	
<b>Total</b>	<b>3</b>	<b>450,90</b>

Complessivamente APENNINE OIL & GAS è presente in 3 titoli per una superficie pro-quota totale di 450,9 Kmq

**JOINT-VENTURES**

APENNINE ENERGY	
	CARITÀ MONTE NEGRO TORRENTE ALVO

**ASCENT RESOURCES ITALIA**

S.r.l. (c.f. n. 13140670152) con sede legale in Roma, Via Cassia 1020 (C.a.p. 00189) e sede amministrativa in San Donato Milanese, Via Emilia, 20 (C.a.p. 20097).

**TITOLI IN CUI LA DITTA E' PRESENTE**

PERMESSI DI RICERCA IN TERRAFERMA		
	Numero titoli	Superficie pro-quota (Kmq)
Unico titolare	2	544,70
	CENTO BASTIGLIA	
Rappresentante unico	1	188,28
	FIUME ARRONE	
Contitolare	1	363,52
	FROSINONE	
<b>Total</b>	<b>4</b>	<b>1.096,50</b>

Complessivamente ASCENT RESOURCES ITALIA è presente in 4 titoli per una superficie pro-quota totale di 1.096,5 Kmq

**JOINT-VENTURES**

ITALMIN EXPLORATION	
	FIUME ARRONE
PENTEX ITALIA	
	FROSINONE

**AUDAX ENERGY**

S.r.l. (c.f. n. 09986991009), con sede in Roma, Via Antonio Nibby, 7 (C.a.p. 00161)

**TITOLI IN CUI LA DITTA E' PRESENTE**

PERMESSI DI RICERCA NEL SOTTOFONDO MARINO		
	Numero titoli	Superficie pro-quota (Kmq)
Unico titolare	1	657,19
	G.R 15.PU	
<b>Total</b>	<b>1</b>	<b>657,19</b>

Complessivamente AUDAX ENERGY è presente in 1 titolo per una superficie pro-quota totale di 657,19 Kmq

**ELENCO DELLE DITTE - Aggiornamento 31/marzo/2015  
RICERCA E COLTIVAZIONE DI IDROCARBURI**

**BG GAS INTERNATIONAL BV FILIALE ITALIANA**

(c.f. n. 03362070967) con sede in Milano, Piazza Cavour, 2 (C.a.p. 20121).

**TITOLI IN CUI LA DITTA E' PRESENTE**

PERMESSI DI RICERCA IN TERRAFERMA		
	Numero titoli	Superficie pro-quota (Kmq)
Contitolare	1	156,98
	VIGEVANO	
Total	1	156,98

Completivamente BG GAS INTERNATIONAL BV FILIALE ITALIANA è presente in 1 titolo per una superficie pro-quota totale di 156,98 Kmq

**JOINT-VENTURES**

EDISON	VIGEVANO
ENI	VIGEVANO

**CANOEL ITALIA**

S.r.l. (c.f. 01999030990), con sede in Genova, Corso Andrea Podestà, n. 8/1 (C.a.p. 16128).

**TITOLI IN CUI LA DITTA E' PRESENTE**

PERMESSI DI RICERCA IN TERRAFERMA		
	Numero titoli	Superficie pro-quota (Kmq)
Rappresentante unico	1	94,32
	MONTALBANO	
Contitolare	1	20,80
	COLLE DEI NIDI	
Total	2	115,12

CONCESSIONI DI COLTIVAZIONE IN TERRAFERMA		
	Numero titoli	Superficie pro-quota (Kmq)
Unico titolare	2	134,56
	MISANO ADRIATICO S. TEODORO	
Rappresentante unico	4	205,02
	S. ANDREA MASSERIA PETRILLI TORRENTE CIGNO MASSERIA GROTTAVECCHIA	
Contitolare	3	29,38
	LUCERA S. MAURO MASSERIA ACQUASALSA	
Total	9	368,96

Completivamente CANOEL ITALIA è presente in 11 titoli per una superficie pro-quota totale di 484,08 Kmq

**JOINT-VENTURES**

CYGAM ENERGY ITALIA	MONTALBANO
EDISON	LUCERA MASSERIA ACQUASALSA MASSERIA GROTTAVECCHIA S. ANDREA
GAS PLUS ITALIANA	COLLE DEI NIDI LUCERA MASSERIA ACQUASALSA MASSERIA GROTTAVECCHIA MASSERIA PETRILLI S. MAURO TORRENTE CIGNO
IRMINIO	MASSERIA GROTTAVECCHIA
PETROREP ITALIANA	COLLE DEI NIDI S. ANDREA S. MAURO

**CH4 LIZZANO**

S.a.s. di Federico Bonucci & C., (c.f. n. 00671920379) con sede in Lizzano in Belvedere (BO), Via III Novembre, 51 (C.a.p. 40042)

**TITOLI IN CUI LA DITTA E' PRESENTE**

CONCESSIONI DI COLTIVAZIONE IN TERRAFERMA		
	Numero titoli	Superficie pro-quota (Kmq)
Unico titolare	2	3,25
	POZZA GRECCHIA	
Total	2	3,25

Completivamente CH4 LIZZANO è presente in 2 titoli per una superficie pro-quota totale di 3,25 Kmq

**CO.I.ME.PA**

S.r.l. (c.f. n. 01683750366) con sede legale in Zocca (MO), Via Mauro Tesi, 963 (C.a.p. 41059).

**TITOLI IN CUI LA DITTA E' PRESENTE**

PERMESSI DI RICERCA IN TERRAFERMA		
	Numero titoli	Superficie pro-quota (Kmq)
Unico titolare	2	34,50
	DARDAGNOLA BOSCO	
Total	2	34,50

Completivamente CO.I.ME.PA è presente in 2 titoli per una superficie pro-quota totale di 34,5 Kmq



**ELENCO DELLE DITTE - Aggiornamento 31/marzo/2015  
RICERCA E COLTIVAZIONE DI IDROCARBURI**

**COMPAGNIA GENERALE IDROCARBURI**

S.p.A. (c.f. n. 08098211009) con sede legale in Roma, Via Cavour, 44 (C.a.p. 00184).

**TITOLI IN CUI LA DITTA E' PRESENTE**

PERMESSI DI RICERCA IN TERRAFERMA		
	Numero titoli	Superficie pro-quota (Kmq)
Unico titolare	3	692,46
	CASTELVERDE COLLE GINESTRE RECANATI	
Rappresentante unico	2	939,78
	NUSCO CORANA	
Contitolare	2	126,48
	CARISIO CODOGNO	
<b>Total</b>	<b>7</b>	<b>1.758,72</b>

Complessivamente COMPAGNIA GENERALE IDROCARBURI è presente in 7 titoli per una superficie pro-quota totale di 1.758,72 Kmq

**CYGAM ENERGY ITALIA**

S.p.A. (c.f. n. 07721631005) con sede in Roma, Via Rabirio, 1 (C.a.p. 00196).

**TITOLI IN CUI LA DITTA E' PRESENTE**

PERMESSI DI RICERCA IN TERRAFERMA		
	Numero titoli	Superficie pro-quota (Kmq)
Unico titolare	3	420,05
	SCARPIZZOLO MASSERIA MONTAROSSO POSTA NUOVA	
Rappresentante unico	1	41,94
	COLLE DELLA GUARDIA	
Contitolare	1	70,72
	MONTALBANO	
<b>Total</b>	<b>5</b>	<b>532,70</b>

**PERMESSI DI RICERCA NEL SOTTOFONDO MARINO**

	Numero titoli	Superficie pro-quota (Kmq)
Unico titolare	1	336,98
	C.R148.VG	
Contitolare	1	76,01
	B.R268.RG	
<b>Total</b>	<b>2</b>	<b>412,99</b>

Complessivamente CYGAM ENERGY ITALIA è presente in 7 titoli per una superficie pro-quota totale di 945,69 Kmq

**JOINT-VENTURES**

EDISON	
	CODOGNO
ENI	
	CARISIO
IRMINIO	
	CODOGNO
ITALMIN EXPLORATION	
	CORANA NUSCO
PETROCELTIC ITALIA	
	CARISIO

**JOINT-VENTURES**

CANOEL ITALIA	
	MONTALBANO
MGO	
	COLLE DELLA GUARDIA
PETROCELTIC ITALIA	
	B.R268.RG

**ELENCO DELLE DITTE - Aggiornamento 31/marzo/2015**  
**RICERCA E COLTIVAZIONE DI IDROCARBURI**

**EDISON**

S.p.A. (c.f. n. 06722600019) con sede in Milano, Foro Buonaparte, 31 (C.a.p. 20121).

**TITOLI IN CUI LA DITTA E' PRESENTE**

PERMESSI DI RICERCA IN TERRAFERMA		
	Numero titoli	Superficie pro-quota (Kmq)
Unico titolare	3	1.365,72
	PANNOCCHIA TORRENTE PARMA ZAPPOLINO	
Rappresentante unico	2	253,51
	TORRENTE LA VELLA CODOGNO	
Contitolare	1	58,87
	VIGEVANO	
Total	6	1.678,10

PERMESSI DI RICERCA IN SICILIA		
	Numero titoli	Superficie pro-quota (Kmq)
Unico titolare	1	734,80
	PATERNO'	
Total	1	734,80

PERMESSI DI RICERCA NEL SOTTOFONDO MARINO		
	Numero titoli	Superficie pro-quota (Kmq)
Contitolare	3	342,75
	G.R 13.AG G.R 14.AG A.R 78.RC	
Total	3	342,75

CONCESSIONI DI COLTIVAZIONE IN TERRAFERMA		
	Numero titoli	Superficie pro-quota (Kmq)
Unico titolare	3	143,76
	SAN MARCO FIUME TENNA MANCHE DI CIMALIA	
Rappresentante unico	8	226,38
	COLABELLA GARAGUSO COLLE DI LAURO TORRENTE MENOCCHIA MASSERIA MONACO MONTIGNANO MASSIGNANO MONTE URANO	
Contitolare	14	440,09
	MASSERIA GROTTAVECCHIA CANDELA MONTE CASTELLANO MASSERIA ACQUASALSA TEMPA ROSSA MAFALDA TORRENTE CELONE S. ANDREA S. BENEDETTO DEL TRONTO MONTEGRANARO LUCERA QUARTO CAPPARUCCIA PORTO CIVITANOVA	
Total	25	810,23

CONCESSIONI DI COLTIVAZIONE IN SICILIA		
	Numero titoli	Superficie pro-quota (Kmq)
Unico titolare	1	3,70
	COMISO II	
Contitolare	1	5,56
	S. ANNA	
Total	2	9,26

**JOINT-VENTURES**

ADRIATICA IDROCARBURI	
	B.C 9.AS B.C 10.AS B.C 12.AS B.C 21.AG CAPPARUCCIA MONTE CASTELLANO MONTE URANO MONTEGRANARO S. BENEDETTO DEL TRONTO

BG GAS INTERNATIONAL BV FILIALE ITALIANA	
	VIGEVANO

CANOEL ITALIA	
	LUCERA MASSERIA ACQUASALSA MASSERIA GROTTAVECCHIA S. ANDREA

COMPAGNIA GENERALE IDROCARBURI	
	CODOGNO

ENI	
	A.C 8.ME A.C 13.AS A.C 14.AS A.C 15.AX A.C 16.AG A.C 17.AG A.C 21.AG A.C 36.AG A.R 78.RC B.C 8.LF B.C 11.AS B.C 13.AS B.C 14.AS B.C 20.AS C.C 6.EO CANDELA COLLE DI LAURO G.C 1.AG G.R 13.AG G.R 14.AG MASSERIA MONACO TEMPA ROSSA VIGEVANO

ENI MEDITERRANEA IDROCARBURI	
	S. ANNA

GAS DELLA CONCORDIA	
	COLABELLA

GAS PLUS ITALIANA	
	B.C 1.LF B.C 2.LF B.C 7.LF COLLE DI LAURO GARAGUSO LUCERA MAFALDA MASSERIA ACQUASALSA MASSERIA GROTTAVECCHIA MASSIGNANO MONTEGRANARO MONTIGNANO PORTO CIVITANOVA S. BENEDETTO DEL TRONTO

IRMINIO	
	CODOGNO MASSERIA GROTTAVECCHIA S. ANNA

PADANA ENERGIA	
	QUARTO

PETROREP ITALIANA	
	S. ANDREA TORRENTE MENOCCHIA

**ELENCO DELLE DITTE - Aggiornamento 31/marzo/2015  
RICERCA E COLTIVAZIONE DI IDROCARBURI**

CONCESSIONI DI COLTIVAZIONE NEL SOTTOFONDO MARINO		
	Numero titoli	Superficie pro-quota (Kmq)
Rappresentante unico	5	654,65
	C.C 6.EO B.C 1.LF B.C 2.LF B.C 8.LF B.C 7.LF	
Contitolare	17	1.251,14
	B.C 12.AS G.C 1.AG B.C 10.AS B.C 9.AS B.C 11.AS A.C 13.AS B.C 13.AS B.C 14.AS A.C 14.AS A.C 15.AX A.C 16.AG A.C 17.AG B.C 20.AS A.C 21.AG A.C 36.AG A.C 8.ME B.C 21.AG	
Total	22	1.905,78

ROCKHOPPER ITALIA	
	TORRENTE CELONE TORRENTE LA VELLA

Compressivamente EDISON è presente in 59 titoli per una superficie pro-quota totale di 5.480,92 Kmq

**ENEL LONGANESI DEVELOPMENTS**

S.r.l. (c.f. n. 10708691000) con sede legale in Roma, Via Dalmazia, 15 (C.a.p. 00198).

**TITOLI IN CUI LA DITTA E' PRESENTE**

PERMESSI DI RICERCA IN TERRAFERMA		
	Numero titoli	Superficie pro-quota (Kmq)
Unico titolare	5	2.002,59
	CASCINA GRAZIOSA BOSCONERO PORTOMAGGIORE CASALE COCCHI SAN MARCO	
Rappresentante unico	1	107,55
	JOLANDA DI SAVOIA	
Total	6	2.110,14

**JOINT-VENTURES**

GEOGAS	
	JOLANDA DI SAVOIA

PERMESSI DI RICERCA NEL SOTTOFONDO MARINO		
	Numero titoli	Superficie pro-quota (Kmq)
Unico titolare	1	529,30
	B.R273.EN	
Total	1	529,30

Compressivamente ENEL LONGANESI DEVELOPMENTS è presente in 7 titoli per una superficie pro-quota totale di 2.639,44 Kmq

**ELENCO DELLE DITTE - Aggiornamento 31/marzo/2015  
RICERCA E COLTIVAZIONE DI IDROCARBURI**

**ENI**

S.p.A. (c.f. n. 00484960588) con sede in Roma, Piazzale Enrico Mattei, 1 (C.a.p. 00144) ed uffici in San Donato Milanese (MI), Via Emilia, 1 (C.a.p. 20097)

**TITOLI IN CUI LA DITTA E' PRESENTE**

PERMESSI DI RICERCA IN TERRAFERMA		
	Numero titoli	Superficie pro-quota (Kmq)
Unico titolare	2	253,62
	ABBADIA CERRETO TRIGOLO	
Rappresentante unico	2	522,40
	CARISIO VIGEVANO	
Contitolare	5	284,82
	FOSSO VALDIENNA SERRA S. BERNARDO TEMPA MOLIANO TEANA ALIANO	
<b>Total</b>	<b>9</b>	<b>1.060,84</b>

PERMESSI DI RICERCA NEL SOTTOFONDO MARINO		
	Numero titoli	Superficie pro-quota (Kmq)
Unico titolare	5	1.055,86
	A.R 80.AG A.R 92.EA A.R 91.EA A.R 87.AG A.R 93.EA	
Rappresentante unico	4	675,64
	A.R 81.FR A.R 78.RC G.R 13.AG G.R 14.AG	
<b>Total</b>	<b>9</b>	<b>1.731,50</b>

CONCESSIONI DI COLTIVAZIONE IN TERRAFERMA		
	Numero titoli	Superficie pro-quota (Kmq)
Unico titolare	23	1.876,52
	CIGNONE MANARA SEDIA D'ORLANDO SERRA PIZZUTA TORRENTE VULGANO FIUME TRESTE CALCIANO S. MARIA IMBARO MONTE VRECCIARO MACCHIA DI PIERNO CAVIAGA BAGNOLO MELLA TRESIGALLO PESSANO CORTEMAGGIORE SAN GERVASIO ALFONSINE GAGGIANO DOSSO DEGLI ANGELI VILLAFORTUNA-TRECCATE PECORARO SORESINA CANONICA	
Rappresentante unico	4	760,62
	VAL D'AGRI TEMPA ROSSA TERTIVERI CANDELA	
Contitolare	2	22,17
	COLLE DI LAURO MASSERIA MONACO	
<b>Total</b>	<b>29</b>	<b>2.659,31</b>

**JOINT-VENTURES**

BG GAS INTERNATIONAL BV FILIALE ITALIANA	
	VIGEVANO

COMPAGNIA GENERALE IDROCARBURI	
	CARISIO

EDISON	
	A.C 8.ME A.C 13.AS A.C 14.AS A.C 15.AX A.C 16.AG A.C 17.AG A.C 21.AG A.C 36.AG A.R 78.RC B.C 8.LF B.C 11.AS B.C 13.AS B.C 14.AS B.C 20.AS C.C 6.EO CANDELA COLLE DI LAURO G.C 1.AG G.R 13.AG G.R 14.AG MASSERIA MONACO TEMPA ROSSA VIGEVANO

GAS PLUS ITALIANA	
	COLLE DI LAURO TERTIVERI

PETROCELTIC ITALIA	
	CARISIO

ROCKHOPPER ITALIA	
	A.C 19.PI A.C 35.AG A.R 81.FR SERRA S. BERNARDO

SHELL ITALIA E&P	
	FOSSO VALDIENNA TEMPA MOLIANO VAL D'AGRI

TOTAL E&P ITALIA	
	ALIANO FOSSO VALDIENNA SERRA S. BERNARDO TEANA TEMPA MOLIANO

**ELENCO DELLE DITTE - Aggiornamento 31/marzo/2015  
RICERCA E COLTIVAZIONE DI IDROCARBURI**

CONCESSIONI DI COLTIVAZIONE NEL SOTTOFONDO MARINO		
	Numero titoli	Superficie pro-quota (Kmq)
Unico titolare	35	3.645,60
	A.C 5.AV B.C 18.RI B.C 17.TO A.C 12.AG A.C 11.AG A.C 10.AG A.C 9.AG D.C 3.AG CERVIA MARE A.C 7.AS A.C 4.AS A.C 3.AS A.C 2.AS A.C 1.AG FASCIA CERVIA MARE A.C 34.AG A.C 18.AG A.C 6.AS A.C 30.EA B.C 22.AG F.C 2.AG A.C 33.AG A.C 31.EA B.C 23.AG A.C 29.EA A.C 28.EA A.C 22.EA A.C 20.AG A.C 32.AG PORTO CORSINI MARE A.C 27.EA A.C 23.EA A.C 24.EA A.C 25.EA A.C 26.EA	
Rappresentante unico	15	1.598,02
	A.C 15.AX A.C 8.ME A.C 13.AS B.C 13.AS B.C 14.AS A.C 14.AS B.C 11.AS A.C 16.AG A.C 17.AG B.C 20.AS A.C 19.PI A.C 21.AG A.C 35.AG G.C 1.AG A.C 36.AG	
Contitolare	2	215,42
	B.C 8.LF C.C 6.EO	
Total	52	5.459,03

Compressivamente ENI è presente in 99 titoli per una superficie pro-quota totale di 10.910,68 Kmq

**ELENCO DELLE DITTE - Aggiornamento 31/marzo/2015  
RICERCA E COLTIVAZIONE DI IDROCARBURI**

**ENI MEDITERRANEA IDROCARBURI**

S.p.A. (c.f. n. 12300000150) con sede legale in Gela (CL), Strada Statale 117 bis - Contrada Ponte Olivo

**TITOLI IN CUI LA DITTA E' PRESENTE**

PERMESSI DI RICERCA IN SICILIA		
	Numero titoli	Superficie pro-quota (Kmq)
Unico titolare	3	2.235,93
		FRIDDANI PASSO DI PIAZZA MONTEMAGGIORE BELSITO
Total	3	2.235,93

CONCESSIONI DI COLTIVAZIONE IN SICILIA		
	Numero titoli	Superficie pro-quota (Kmq)
Unico titolare	11	531,16
		RAGUSA BRONTE - S.NICOLA FIUMETTO GAGLIANO GELA LIPPONE - MAZARA DEL VALLO ROCCA CAVALLO NOTO CASE SCHILLACI SAMPERI GIAURONE
Rappresentante unico	1	10,00
		S. ANNA
Total	12	541,16

CONCESSIONI DI COLTIVAZIONE NEL SOTTOFONDO MARINO		
	Numero titoli	Superficie pro-quota (Kmq)
Unico titolare	2	474,71
		C.C 1.AG C.C 3.AG
Total	2	474,71

Complessivamente ENI MEDITERRANEA IDROCARBURI è presente in 17 titoli per una superficie pro-quota totale di 3.251,8 Kmq

**FOREST - CMI**

S.p.A. (c.f. n. 05023201006) con sede in Roma, Via Sardegna, 29 (C.a.p. 00187)

**TITOLI IN CUI LA DITTA E' PRESENTE**

PERMESSI DI RICERCA IN TERRAFERMA		
	Numero titoli	Superficie pro-quota (Kmq)
Rappresentante unico	1	32,15
		MONTE PALLANO
Total	1	32,15

Complessivamente FOREST - CMI è presente in 1 titolo per una superficie pro-quota totale di 32,15 Kmq

**GAS DELLA CONCORDIA**

S.p.A. (c.f. n. 11650030155) con sede legale in Roma, Via P. Togliatti, 1473 (C.a.p. 00155) e sede amministrativa a Concordia sulla Secchia (MO), Via Grandi, 39 (C.a.p. 41033).

**TITOLI IN CUI LA DITTA E' PRESENTE**

CONCESSIONI DI COLTIVAZIONE IN TERRAFERMA		
	Numero titoli	Superficie pro-quota (Kmq)
Contitolare	1	27,23
		COLABELLA
Total	1	27,23

Complessivamente GAS DELLA CONCORDIA è presente in 1 titolo per una superficie pro-quota totale di 27,23 Kmq

**JOINT-VENTURES**

EDISON	S. ANNA
IRMINIO	S. ANNA

**JOINT-VENTURES**

INTERGIE	MONTE PALLANO
----------	---------------

**JOINT-VENTURES**

EDISON	COLABELLA
--------	-----------

**ELENCO DELLE DITTE - Aggiornamento 31/marzo/2015  
RICERCA E COLTIVAZIONE DI IDROCARBURI**

**GAS PLUS ITALIANA**

S.r.l. (c.f. n. 04086420967) con sede in Milano, Via Enrico Forlanini, 17 (C.a.p. 20134) ed uffici in Forno di Tarò (PR), Via Nazionale, 2 (C.a.p. 43045)

**TITOLI IN CUI LA DITTA E' PRESENTE**

PERMESSI DI RICERCA IN TERRAFERMA		
	Numero titoli	Superficie pro-quota (Kmq)
Unico titolare	2	297,46
	BARDONE FAENZA	
Rappresentante unico	1	54,07
	COLLE DEI NIDI	
Contitolare	1	38,10
	MUTIGNANO	
Total	4	389,63

CONCESSIONI DI COLTIVAZIONE IN TERRAFERMA		
	Numero titoli	Superficie pro-quota (Kmq)
Unico titolare	17	1.162,49
	S. MARIA NUOVA NOVA SIRI SCALO FILETTO MONTE MORRONE MELANICO MACERATA ORSINO SETTEFINESTRE CASA BALLEANI IL SALICE POLICORO CASA MAGGI CASTEGGIO PONTETIDONE RECOVATO RECOLETA PIGAZZANO	
Rappresentante unico	8	317,63
	S. MAURO MASSERIA ACQUASALSA MAFALDA PORTO CIVITANOVA MONTEARDONE LUCERA FORNOVO DI TARO MONTEGRANARO	
Contitolare	11	386,26
	TORRENTE CIGNO GARAGUSO COLLE DI LAURO TERTIVERI S. BENEDETTO DEL TRONTO MASSERIA GROTTAVECCHIA MASSERIA PETRILLI MONTE VERDESE MASSIGNANO COLLE S. GIOVANNI MONTIGNANO	
Total	36	1.866,39

CONCESSIONI DI COLTIVAZIONE NEL SOTTOFONDO MARINO		
	Numero titoli	Superficie pro-quota (Kmq)
Contitolare	3	16,61
	B.C 1.LF B.C 7.LF B.C 2.LF	
Total	3	16,61

Complessivamente GAS PLUS ITALIANA è presente in 43 titoli per una superficie pro-quota totale di 2.272,63 Kmq

**GEOGAS**

S.r.l. (c.f. n. 00181440348) con sede in Parma, Viale Mentana, 41 (C.a.p. 43121).

**TITOLI IN CUI LA DITTA E' PRESENTE**

PERMESSI DI RICERCA IN TERRAFERMA		
	Numero titoli	Superficie pro-quota (Kmq)
Contitolare	1	11,95
	JOLANDA DI SAVOIA	
Total	1	11,95

Complessivamente GEOGAS è presente in 1 titolo per una superficie pro-quota totale di 11,95 Kmq

**JOINT-VENTURES**

ADRIATICA IDROCARBURI	
	COLLE S. GIOVANNI MONTEGRANARO MUTIGNANO S. BENEDETTO DEL TRONTO

CANOEL ITALIA	
	COLLE DEI NIDI LUCERA MASSERIA ACQUASALSA MASSERIA GROTTAVECCHIA MASSERIA PETRILLI S. MAURO TORRENTE CIGNO

EDISON	
	B.C 1.LF B.C 2.LF B.C 7.LF COLLE DI LAURO GARAGUSO LUCERA MAFALDA MASSERIA ACQUASALSA MASSERIA GROTTAVECCHIA MASSIGNANO MONTEGRANARO MONTIGNANO PORTO CIVITANOVA S. BENEDETTO DEL TRONTO

ENI	
	COLLE DI LAURO TERTIVERI

IRMINIO	
	MASSERIA GROTTAVECCHIA MONTEARDONE

PETROREP ITALIANA	
	COLLE DEI NIDI FORNOVO DI TARO MONTE VERDESE MONTEARDONE S. MAURO

ROCKHOPPER ITALIA	
	FORNOVO DI TARO MONTE VERDESE MONTEARDONE

**JOINT-VENTURES**

ENEL LONGANESI DEVELOPMENTS	
	JOLANDA DI SAVOIA

**ELENCO DELLE DITTE - Aggiornamento 31/marzo/2015  
RICERCA E COLTIVAZIONE DI IDROCARBURI**

**INDEPENDENT ENERGY SOLUTIONS**

S.r.l. (c.f. n. 01425410493), con sede legale in Roma, Via Piemonte, 32 (C.a.p. 00187) ed uffici tecnici in Roma, Viale Liegi, 41 (C.a.p. 00198).

**TITOLI IN CUI LA DITTA E' PRESENTE**

PERMESSI DI RICERCA IN TERRAFERMA		
	Numero titoli	Superficie pro-quota (Kmq)
Unico titolare	1	142,50
	CASONI	
Total	1	142,50

Completivamente INDEPENDENT ENERGY SOLUTIONS è presente in 1 titolo per una superficie pro-quota totale di 142,5 Kmq

**INTERGIE**

S.r.l. (c.f. n. 08708351005), con sede in Roma, Viale Trastevere, 249 (C.a.p. 00153)

**TITOLI IN CUI LA DITTA E' PRESENTE**

PERMESSI DI RICERCA IN TERRAFERMA		
	Numero titoli	Superficie pro-quota (Kmq)
Contitolare	1	3,57
	MONTE PALLANO	
Total	1	3,57

Completivamente INTERGIE è presente in 1 titolo per una superficie pro-quota totale di 3,57 Kmq

**JOINT-VENTURES**

FOREST - CMI	
	MONTE PALLANO

**IONICA GAS**

S.p.A. (c.f. n. 02288110691), con sede in San Giovanni Teatino (CH), Via Aterno 157 (C.a.p. 66020).

**TITOLI IN CUI LA DITTA E' PRESENTE**

CONCESSIONI DI COLTIVAZIONE IN TERRAFERMA		
	Numero titoli	Superficie pro-quota (Kmq)
Unico titolare	1	64,68
	CAPO COLONNE	
Total	1	64,68

CONCESSIONI DI COLTIVAZIONE NEL SOTTOFONDO MARINO		
	Numero titoli	Superficie pro-quota (Kmq)
Unico titolare	4	167,93
	F.C 1.AG D.C 4.AG D.C 2.AG D.C 1.AG	
Total	4	167,93

Completivamente IONICA GAS è presente in 5 titoli per una superficie pro-quota totale di 232,61 Kmq

**IRMINIO**

S.r.l. (c.f. n. 03922140821), con sede in Palermo (PA), Via Principe di Villafranca, 50 (C.a.p. 90139).

**TITOLI IN CUI LA DITTA E' PRESENTE**

PERMESSI DI RICERCA IN TERRAFERMA		
	Numero titoli	Superficie pro-quota (Kmq)
Unico titolare	2	1.054,43
	SANTA CROCE SANTA MARGHERITA	
Contitolare	1	112,60
	CODOGNO	
Total	3	1.167,03

CONCESSIONI DI COLTIVAZIONE IN TERRAFERMA		
	Numero titoli	Superficie pro-quota (Kmq)
Contitolare	2	13,82
	MONTEARDONE MASSERIA GROTTAVECCHIA	
Total	2	13,82

CONCESSIONI DI COLTIVAZIONE IN SICILIA		
	Numero titoli	Superficie pro-quota (Kmq)
Unico titolare	1	39,76
	IRMINIO	
Contitolare	1	6,67
	S. ANNA	
Total	2	46,43

Completivamente IRMINIO è presente in 7 titoli per una superficie pro-quota totale di 1.227,28 Kmq

**JOINT-VENTURES**

CANOEL ITALIA	
	MASSERIA GROTTAVECCHIA

COMPAGNIA GENERALE IDROCARBURI	
	CODOGNO

EDISON	
	CODOGNO MASSERIA GROTTAVECCHIA S. ANNA

ENI MEDITERRANEA IDROCARBURI	
	S. ANNA

GAS PLUS ITALIANA	
	MASSERIA GROTTAVECCHIA MONTEARDONE

PETROREP ITALIANA	
	MONTEARDONE

ROCKHOPPER ITALIA	
	MONTEARDONE



**ELENCO DELLE DITTE - Aggiornamento 31/marzo/2015  
RICERCA E COLTIVAZIONE DI IDROCARBURI**

**ITALMIN EXPLORATION**

S.r.l. (c.f. n. 05287541006) con sede in Roma, Viale Trastevere, 249 (C.a.p. 00153)

**TITOLI IN CUI LA DITTA E' PRESENTE**

PERMESSI DI RICERCA IN TERRAFERMA		
	Numero titoli	Superficie pro-quota (Kmq)
Contitolare	3	315,64
	NUSCO CORANA FIUME ARRONE	
Total	3	315,64

Compressivamente ITALMIN EXPLORATION è presente in 3 titoli per una superficie pro-quota totale di 315,64 Kmq

**JOINT-VENTURES**

ASCENT RESOURCES ITALIA	
	FIUME ARRONE
COMPAGNIA GENERALE IDROCARBURI	
	CORANA
	NUSCO

**LAZZI GAS**

S.r.l. (c.f. n. 00439240482) con sede in Firenze, Via Mercadante, 2/b (C.a.p. 50144)

**TITOLI IN CUI LA DITTA E' PRESENTE**

CONCESSIONI DI COLTIVAZIONE IN TERRAFERMA		
	Numero titoli	Superficie pro-quota (Kmq)
Unico titolare	5	40,44
	BOMBIANA MOLINAZZO GAGGIOLA CA' BELLAVISTA SALGASTRI	
Total	5	40,44

Compressivamente LAZZI GAS è presente in 5 titoli per una superficie pro-quota totale di 40,44 Kmq

**LUMAX OIL**

S.p.A. (c.f. n. 00141800607) con sede in Ripi (FR), Via Varroccia, 43 (C.a.p. 03027)

**TITOLI IN CUI LA DITTA E' PRESENTE**

PERMESSI DI RICERCA IN TERRAFERMA		
	Numero titoli	Superficie pro-quota (Kmq)
Unico titolare	3	2.724,58
	SORA LAGO DEL SALTO FIUME ANIENE	
Total	3	2.724,58

Compressivamente LUMAX OIL è presente in 3 titoli per una superficie pro-quota totale di 2.724,58 Kmq

**MAC OIL**

S.p.A. (c.f. n. 09409401008), con sede legale in Roma, via Lucullo, 11 (C.a.p. 00187)

**TITOLI IN CUI LA DITTA E' PRESENTE**

PERMESSI DI RICERCA IN TERRAFERMA		
	Numero titoli	Superficie pro-quota (Kmq)
Unico titolare	2	622,40
	MELZO MONTOTONE	
Total	2	622,40

Compressivamente MAC OIL è presente in 2 titoli per una superficie pro-quota totale di 622,4 Kmq

**METANO PUGLIA**

di Mauro Cardinali, (c.f. CRDMRA33S01D542S) con sede in Fermo (AP), Piazza Dante, 11 (C.a.p. 63023)

**TITOLI IN CUI LA DITTA E' PRESENTE**

CONCESSIONI DI COLTIVAZIONE IN TERRAFERMA		
	Numero titoli	Superficie pro-quota (Kmq)
Unico titolare	1	37,49
	VALLE DEL ROVELLO	
Total	1	37,49

Compressivamente METANO PUGLIA è presente in 1 titolo per una superficie pro-quota totale di 37,49 Kmq

**ELENCO DELLE DITTE - Aggiornamento 31/marzo/2015  
RICERCA E COLTIVAZIONE DI IDROCARBURI**

**MGO**

S.p.A. (c.f. n. 05122861007), con sede legale in Roma, via della Colonna Antonina, 52 (C.a.p. 00186).

**TITOLI IN CUI LA DITTA E' PRESENTE**

PERMESSI DI RICERCA IN TERRAFERMA		
	Numero titoli	Superficie pro-quota (Kmq)
Contitolare	2	197,77
	COLLE DELLA GUARDIA COLFELICE	
Total	2	197,77

Compressivamente MGO è presente in 2 titoli per una superficie pro-quota totale di 197,77 Kmq

**JOINT-VENTURES**

CYGAM ENERGY ITALIA	
	COLLE DELLA GUARDIA
PENTEX ITALIA	
	COLFELICE

**MITSUI E&P ITALIA B**

S.r.l. (c.f. n. 11835991008) con sede in Milano, Piazza del Liberty, 2 (C.a.p. 20121)

**TITOLI IN CUI LA DITTA E' PRESENTE**

CONCESSIONI DI COLTIVAZIONE IN TERRAFERMA		
	Numero titoli	Superficie pro-quota (Kmq)
Contitolare	1	72,65
	GORGOGNONE	
Total	1	72,65

Compressivamente MITSUI E&P ITALIA B è presente in 1 titolo per una superficie pro-quota totale di 72,65 Kmq

**JOINT-VENTURES**

SHELL ITALIA E&P	
	GORGOGNONE
TOTAL E&P ITALIA	
	GORGOGNONE

**NORTHERN PETROLEUM (UK) LTD**

Ltd. (c.f. n. 97203520586) con sede secondaria in Roma, Viale Trastevere, 249 (C.a.p. 00153)

**TITOLI IN CUI LA DITTA E' PRESENTE**

PERMESSI DI RICERCA IN TERRAFERMA		
	Numero titoli	Superficie pro-quota (Kmq)
Unico titolare	2	601,86
	CASCINA ALBERTO LONGASTRINO	
Total	2	601,86

PERMESSI DI RICERCA NEL SOTTOFONDO MARINO		
	Numero titoli	Superficie pro-quota (Kmq)
Unico titolare	4	2.191,32
	C.R149.NP F.R 40.NP F.R 39.NP C.R146.NP	
Total	4	2.191,32

Compressivamente NORTHERN PETROLEUM (UK) LTD è presente in 6 titoli per una superficie pro-quota totale di 2.793,18 Kmq

**NORTHSUN ITALIA**

S.p.A. (c.f. n. 05296511008) con sede legale ed amministrativa in Roma, Via Ludovisi, 16 (C.a.p. 00187).

**TITOLI IN CUI LA DITTA E' PRESENTE**

PERMESSI DI RICERCA IN TERRAFERMA		
	Numero titoli	Superficie pro-quota (Kmq)
Unico titolare	2	467,01
	OPERA CASCINA S. PIETRO	
Rappresentante unico	2	112,18
	LA PROSPERA CROCETTA	
Contitolare	1	19,08
	SAN VINCENZO	
Total	5	598,27

CONCESSIONI DI COLTIVAZIONE IN TERRAFERMA		
	Numero titoli	Superficie pro-quota (Kmq)
Unico titolare	1	38,59
	CASCINA CASTELLO	
Rappresentante unico	1	4,79
	SILLARO	
Total	2	43,38

Compressivamente NORTHSUN ITALIA è presente in 7 titoli per una superficie pro-quota totale di 641,65 Kmq

**JOINT-VENTURES**

ALEANNA RESOURCES	
	LA PROSPERA
PETROREP ITALIANA	
	LA PROSPERA
PO VALLEY OPERATIONS PTY	
	CROCETTA SAN VINCENZO SILLARO

**ELENCO DELLE DITTE - Aggiornamento 31/marzo/2015  
RICERCA E COLTIVAZIONE DI IDROCARBURI**

**PADANA ENERGIA**

S.p.A. (c.f. n. 02342760390) con sede legale in Marina di Ravenna (RA), Via del Marchesato 13 (C.a.p. 48123).

**TITOLI IN CUI LA DITTA E' PRESENTE**

PERMESSI DI RICERCA IN TERRAFERMA		
	Numero titoli	Superficie pro-quota (Kmq)
Rappresentante unico	1	245,18
	TORRENTE NURE	
Total	1	245,18

CONCESSIONI DI COLTIVAZIONE IN TERRAFERMA		
	Numero titoli	Superficie pro-quota (Kmq)
Unico titolare	11	884,78
	MEZZOCOLLE SANTERNO SAN POTITO RAVENNA TERRA PORTO CORSINI TERRA MIRANDOLA SPILAMBERTO SETTALA OVANENGO VESCOVATO POMPOSA	
Rappresentante unico	1	38,95
	QUARTO	
Total	12	923,73

Complessivamente PADANA ENERGIA è presente in 13 titoli per una superficie pro-quota totale di 1.168,9 Kmq

**JOINT-VENTURES**

EDISON	
	QUARTO
PETROREP ITALIANA	
	TORRENTE NURE

**PANTHER EUREKA**

S.r.l. (c.f. n. 05290230829) con sede in Ragusa, via Grazia Deledda n. 50 (C.a.p. 97100)

**TITOLI IN CUI LA DITTA E' PRESENTE**

PERMESSI DI RICERCA IN SICILIA		
	Numero titoli	Superficie pro-quota (Kmq)
Unico titolare	1	741,20
	FIUME TELLARO	
Total	1	741,20

Complessivamente PANTHER EUREKA è presente in 1 titolo per una superficie pro-quota totale di 741,2 Kmq

**PENGAS ITALIANA**

S.r.l. (c.f. n. 05489970961) con sede in Roma, Via Calabria 56 (C.a.p. 00187).

**TITOLI IN CUI LA DITTA E' PRESENTE**

PERMESSI DI RICERCA IN TERRAFERMA		
	Numero titoli	Superficie pro-quota (Kmq)
Unico titolare	1	539,40
	CALCIO	
Total	1	539,40
CONCESSIONI DI COLTIVAZIONE IN TERRAFERMA		
	Numero titoli	Superficie pro-quota (Kmq)
Unico titolare	1	41,61
	MASSERIA VIORANO	
Total	1	41,61

Complessivamente PENGAS ITALIANA è presente in 2 titoli per una superficie pro-quota totale di 581,01 Kmq

**PENTEX ITALIA**

Ltd. (c.f. n. 97063580589) con sede in Gainsborough (Gran Bretagna) Corringham Industrial Estate Lincs DN 21 1 QB e sede secondaria in Ripi (FR), Via Varroccia, 43 (C.a.p. 03027)

**TITOLI IN CUI LA DITTA E' PRESENTE**

PERMESSI DI RICERCA IN TERRAFERMA		
	Numero titoli	Superficie pro-quota (Kmq)
Rappresentante unico	2	558,38
	COLFELICE FROSINONE	
Total	2	558,38
CONCESSIONI DI COLTIVAZIONE IN TERRAFERMA		
	Numero titoli	Superficie pro-quota (Kmq)
Unico titolare	1	41,14
	STRANGOLAGALLI	
Total	1	41,14

Complessivamente PENTEX ITALIA è presente in 3 titoli per una superficie pro-quota totale di 599,52 Kmq

**JOINT-VENTURES**

ASCENT RESOURCES ITALIA	
	FROSINONE
MGO	
	COLFELICE

**ELENCO DELLE DITTE - Aggiornamento 31/marzo/2015  
RICERCA E COLTIVAZIONE DI IDROCARBURI**

**PETREN**

S.r.l. (c.f. n. 11964380155) con sede legale ed uffici in Milano, Via Monte Rosa, 60 (C.a.p. 20100) c/o Reporting S.r.l.

**TITOLI IN CUI LA DITTA E' PRESENTE**

PERMESSI DI RICERCA IN TERRAFERMA		
	Numero titoli	Superficie pro-quota (Kmq)
Contitolare	1	18,24
	MONTELURO	
Total	1	18,24

Compressivamente PETREN è presente in 1 titolo per una superficie pro-quota totale di 18,24 Kmq

**PETROCELTIC ITALIA**

S.r.l. (c.f. n.08662141004) con sede in Roma, Via Paola, 24 (C.a.p. 00186).

**TITOLI IN CUI LA DITTA E' PRESENTE**

PERMESSI DI RICERCA IN TERRAFERMA		
	Numero titoli	Superficie pro-quota (Kmq)
Unico titolare	1	745,90
	RONSECCO	
Contitolare	1	345,80
	CARISIO	
Total	2	1.091,70

PERMESSI DI RICERCA NEL SOTTOFONDO MARINO		
	Numero titoli	Superficie pro-quota (Kmq)
Unico titolare	3	945,60
	B.R272.EL B.R271.EL B.R270.EL	
Rappresentante unico	1	50,67
	B.R268.RG	
Total	4	996,27

Compressivamente PETROCELTIC ITALIA è presente in 6 titoli per una superficie pro-quota totale di 2.087,97 Kmq

**PETROREP ITALIANA**

S.p.A. (c.f. n. 00430680108) con sede in Genova, Viale Sauli, 4/8b (C.a.p. 16121) ed uffici in Milano, Via Giacomo Leopardi, 26 (C.a.p. 20123)

**TITOLI IN CUI LA DITTA E' PRESENTE**

PERMESSI DI RICERCA IN TERRAFERMA		
	Numero titoli	Superficie pro-quota (Kmq)
Contitolare	4	135,99
	COLLE DEI NIDI CADELBOSCO DI SOPRA LA PROSPERA TORRENTE NURE	
Total	4	135,99

CONCESSIONI DI COLTIVAZIONE IN TERRAFERMA		
	Numero titoli	Superficie pro-quota (Kmq)
Contitolare	6	31,85
	FORNOVO DI TARO MONTEARDONE MONTE VERDESE S. ANDREA S. MAURO TORRENTE MENOCCCHIA	
Total	6	31,85

Compressivamente PETROREP ITALIANA è presente in 10 titoli per una superficie pro-quota totale di 167,84 Kmq

**JOINT-VENTURES**

APENNINE ENERGY	
	MONTELURO

**JOINT-VENTURES**

COMPAGNIA GENERALE IDROCARBURI	
	CARISIO

CYGAM ENERGY ITALIA	
	B.R268.RG

ENI	
	CARISIO

**JOINT-VENTURES**

ALEANNA RESOURCES	
	LA PROSPERA

CANOEL ITALIA	
	COLLE DEI NIDI S. ANDREA S. MAURO

EDISON	
	S. ANDREA TORRENTE MENOCCCHIA

GAS PLUS ITALIANA	
	COLLE DEI NIDI FORNOVO DI TARO MONTE VERDESE MONTEARDONE S. MAURO

IRMINIO	
	MONTEARDONE

NORTHSUN ITALIA	
	LA PROSPERA

PADANA ENERGIA	
	TORRENTE NURE

PO VALLEY OPERATIONS PTY	
	CADELBOSCO DI SOPRA

ROCKHOPPER ITALIA	
	FORNOVO DI TARO MONTE VERDESE MONTEARDONE

**ELENCO DELLE DITTE - Aggiornamento 31/marzo/2015  
RICERCA E COLTIVAZIONE DI IDROCARBURI**

**PO VALLEY OPERATIONS PTY**

Ltd. (c.f. n. 05584311004) con sede legale in Roma, Via Ludovisi, 16 (C.a.p. 00187).

**TITOLI IN CUI LA DITTA E' PRESENTE**

PERMESSI DI RICERCA IN TERRAFERMA		
	Numero titoli	Superficie pro-quota (Kmq)
Unico titolare	3	631,17
		TOZZONA GRATTASASSO PODERE GALLINA
Rappresentante unico	2	475,50
		CADELBOSCO DI SOPRA SAN VINCENZO
Contitolare	1	18,05
		CROCETTA
<b>Total</b>	<b>6</b>	<b>1.124,73</b>

PERMESSI DI RICERCA NEL SOTTOFONDO MARINO		
	Numero titoli	Superficie pro-quota (Kmq)
Unico titolare	1	526,00
		A.R. 94.PY
<b>Total</b>	<b>1</b>	<b>526,00</b>

CONCESSIONI DI COLTIVAZIONE IN TERRAFERMA		
	Numero titoli	Superficie pro-quota (Kmq)
Contitolare	1	2,58
		SILLARO
<b>Total</b>	<b>1</b>	<b>2,58</b>

Complessivamente PO VALLEY OPERATIONS PTY è presente in 8 titoli per una superficie pro-quota totale di 1.653,31 Km<sup>2</sup>

**ROCKHOPPER CIVITA**

Ltd. (c.f. n. 93040860434) con sede legale in Londra, Southampton Buildings WC2 1AP, e sede secondaria in Roma, via Cornelia, 498 (C.a.p. 00166).

**TITOLI IN CUI LA DITTA E' PRESENTE**

PERMESSI DI RICERCA IN TERRAFERMA		
	Numero titoli	Superficie pro-quota (Kmq)
Unico titolare	1	276,57
		CIVITA
<b>Total</b>	<b>1</b>	<b>276,57</b>

CONCESSIONI DI COLTIVAZIONE IN TERRAFERMA		
	Numero titoli	Superficie pro-quota (Kmq)
Unico titolare	1	7,32
		AGLAVIZZA
<b>Total</b>	<b>1</b>	<b>7,32</b>

Complessivamente ROCKHOPPER CIVITA è presente in 2 titoli per una superficie pro-quota totale di 283,89 Km<sup>2</sup>

**JOINT-VENTURES**

NORTHSUN ITALIA	
	CROCETTA SAN VINCENZO SILLARO
PETROREP ITALIANA	
	CADELBOSCO DI SOPRA

**ELENCO DELLE DITTE - Aggiornamento 31/marzo/2015  
RICERCA E COLTIVAZIONE DI IDROCARBURI**

**ROCKHOPPER ITALIA**

S.p.A. (c.f. n. 08344911006), con sede in Roma, Via Cornelia, 498 (C.a.p. 00166)

**TITOLI IN CUI LA DITTA E' PRESENTE**

PERMESSI DI RICERCA IN TERRAFERMA		
	Numero titoli	Superficie pro-quota (Kmq)
Rappresentante unico	1	61,47
	SERRA S. BERNARDO	
Contitolare	1	3,86
	TORRENTE LA VELLA	
Total	2	65,33

PERMESSI DI RICERCA NEL SOTTOFONDO MARINO		
	Numero titoli	Superficie pro-quota (Kmq)
Unico titolare	1	271,25
	B.R269.GC	
Contitolare	1	15,26
	A.R 81.FR	
Total	2	286,51

CONCESSIONI DI COLTIVAZIONE IN TERRAFERMA		
	Numero titoli	Superficie pro-quota (Kmq)
Unico titolare	2	168,35
	SCANZANO SAN BASILE	
Rappresentante unico	2	75,91
	MONTE VERDESE TORRENTE CELONE	
Contitolare	2	9,69
	FORNOVO DI TARO MONTEARDONE	
Total	6	253,95

CONCESSIONI DI COLTIVAZIONE NEL SOTTOFONDO MARINO		
	Numero titoli	Superficie pro-quota (Kmq)
Contitolare	2	48,23
	A.C 35.AG A.C 19.PI	
Total	2	48,23

Compressivamente ROCKHOPPER ITALIA è presente in 12 titoli per una superficie pro-quota totale di 654,03 Kmq

**SARAS**

S.p.A. (c.f. n. 00136440922) con sede in Sarroch (CA), S.S. Sulcitana, 195 (C.a.p. 09018).

**TITOLI IN CUI LA DITTA E' PRESENTE**

PERMESSI DI RICERCA IN TERRAFERMA		
	Numero titoli	Superficie pro-quota (Kmq)
Unico titolare	1	443,00
	ELEONORA	
Total	1	443,00

PERMESSI DI RICERCA DI RISORSE GEOTERMICHE IN TERRAFERMA		
	Numero titoli	Superficie pro-quota (Kmq)
Unico titolare	1	122,22
	IGIA RISORSE GEOTERMICHE	
Total	1	122,22

Compressivamente SARAS è presente in 2 titoli per una superficie pro-quota totale di 565,22 Kmq

**SARP**

S.p.A. Servizi & Assistenza Ricerche Petroliere (c.f. n. 01890600248) con sede in Novena Vicentina (VI), Via Cesare Battisti, 12, (C.a.p. 36025).

**TITOLI IN CUI LA DITTA E' PRESENTE**

PERMESSI DI RICERCA IN TERRAFERMA		
	Numero titoli	Superficie pro-quota (Kmq)
Contitolare	1	11,12
	MONTEMARCIANO	
Total	1	11,12

CONCESSIONI DI COLTIVAZIONE IN TERRAFERMA		
	Numero titoli	Superficie pro-quota (Kmq)
Contitolare	1	1,23
	SAN LORENZO	
Total	1	1,23

Compressivamente SARP è presente in 2 titoli per una superficie pro-quota totale di 12,35 Kmq

**JOINT-VENTURES**

EDISON	
	TORRENTE CELONE TORRENTE LA VELLA

ENI	
	A.C 19.PI A.C 35.AG A.R 81.FR SERRA S. BERNARDO

GAS PLUS ITALIANA	
	FORNOVO DI TARO MONTE VERDESE MONTEARDONE

IRMINIO	
	MONTEARDONE

PETROREP ITALIANA	
	FORNOVO DI TARO MONTE VERDESE MONTEARDONE

TOTAL E&P ITALIA	
	SERRA S. BERNARDO

**JOINT-VENTURES**

APENNINE ENERGY	
	MONTEMARCIANO SAN LORENZO

**ELENCO DELLE DITTE - Aggiornamento 31/marzo/2015  
RICERCA E COLTIVAZIONE DI IDROCARBURI**

**SHELL ITALIA E&P**

S.p.A. (c.f. n. 05160421003) con sede in Roma, Piazza Indipendenza, 11b (C.a.p. 00185).

**TITOLI IN CUI LA DITTA E' PRESENTE**

PERMESSI DI RICERCA IN TERRAFERMA		
	Numero titoli	Superficie pro-quota (Kmq)
Contitolare	2	8,51
	TEMPA MOLIANO FOSSO VALDIENNA	
Total	2	8,51
CONCESSIONI DI COLTIVAZIONE IN TERRAFERMA		
	Numero titoli	Superficie pro-quota (Kmq)
Contitolare	2	331,62
	VAL D'AGRI GORGOLIONE	
Total	2	331,62

Complessivamente SHELL ITALIA E&P è presente in 4 titoli per una superficie pro-quota totale di 340,13 Kmq

**JOINT-VENTURES**

ENI	
	FOSSO VALDIENNA TEMPA MOLIANO VAL D'AGRI
MITSUI E&P ITALIA B	
	GORGOLIONE
TOTAL E&P ITALIA	
	FOSSO VALDIENNA GORGOLIONE TEMPA MOLIANO

**SIM**

S.r.l. (c.f. n. 00171870462) con sede in Viareggio (Lucca), località Massarosa (LU), Via Montramito (C.a.p. 55054)

**TITOLI IN CUI LA DITTA E' PRESENTE**

CONCESSIONI DI COLTIVAZIONE IN TERRAFERMA		
	Numero titoli	Superficie pro-quota (Kmq)
Unico titolare	2	313,14
	PIETRAMALA TOMBOLO	
Total	2	313,14

Complessivamente SIM è presente in 2 titoli per una superficie pro-quota totale di 313,14 Kmq

**SOCIETÀ IDROELETTRICA ALTO MODENESE - S.I.A.M.**

S.r.l. (c.f. n. 00266280361) con sede in Lama Mocogno (MO), località Barigazzo, Via Nazionale, 65 (C.a.p. 41023)

**TITOLI IN CUI LA DITTA E' PRESENTE**

CONCESSIONI DI COLTIVAZIONE IN TERRAFERMA		
	Numero titoli	Superficie pro-quota (Kmq)
Unico titolare	3	39,41
	MONTE CANTIERE VETTA BARIGAZZO	
Total	3	39,41

Complessivamente SOCIETÀ IDROELETTRICA ALTO MODENESE - S.I.A.M. è presente in 3 titoli per una superficie pro-quota totale di 39,41 Kmq

**SOCIETÀ MINERARIA FANANESE - SO.MI.FA.**

S.r.l. (c.f. n. 03220910362), con sede in Fanano, Via Porrettana, 4580 (C.a.p. 41021).

**TITOLI IN CUI LA DITTA E' PRESENTE**

CONCESSIONI DI COLTIVAZIONE IN TERRAFERMA		
	Numero titoli	Superficie pro-quota (Kmq)
Unico titolare	1	0,67
	TRIGNANO	
Total	1	0,67

Complessivamente SOCIETÀ MINERARIA FANANESE - SO.MI.FA. è presente in 1 titolo per una superficie pro-quota totale di ,67 Kmq

**SOCOPLUS**

S.r.l. (c.f. n. 02242850341) con sede legale ed uffici in Fidenza (PR), Via Emilia, 12 (C.a.p. 43036)

**TITOLI IN CUI LA DITTA E' PRESENTE**

CONCESSIONI DI COLTIVAZIONE IN TERRAFERMA		
	Numero titoli	Superficie pro-quota (Kmq)
Unico titolare	1	1,15
	POGGIO CASTIONE	
Total	1	1,15

Complessivamente SOCOPLUS è presente in 1 titolo per una superficie pro-quota totale di 1,15 Kmq

**ELENCO DELLE DITTE - Aggiornamento 31/marzo/2015  
RICERCA E COLTIVAZIONE DI IDROCARBURI**

**TERME DI SALSOMAGGIORE E DI TABIANO**

S.p.A. (c.f. n. 00153990346) con sede in Salsomaggiore Terme (PR), Via Roma, 9 (C.a.p. 43039)

**TITOLI IN CUI LA DITTA E' PRESENTE**

CONCESSIONI DI COLTIVAZIONE IN TERRAFERMA		
	Numero titoli	Superficie pro-quota (Kmq)
Unico titolare	2	13,91
	SALSOMAGGIORE I SALSOMAGGIORE II	
Total	2	13,91

Compressivamente TERME DI SALSOMAGGIORE E DI TABIANO è presente in 2 titoli per una superficie pro-quota totale di 13,91 Kmq

**TERRACON**

S.r.l. (c.f. 04348780489), con sede legale in Firenze, Viale Bovio, 20 (C.a.p. 50136) ed Uffici in Firenze, Via della Scala, 69 (C.a.p. 50123).

**TITOLI IN CUI LA DITTA E' PRESENTE**

PERMESSI DI RICERCA IN TERRAFERMA		
	Numero titoli	Superficie pro-quota (Kmq)
Unico titolare	2	663,36
	SASSUOLO BIBBIANO	
Total	2	663,36

Compressivamente TERRACON è presente in 2 titoli per una superficie pro-quota totale di 663,36 Kmq

**TOTAL E&P ITALIA**

S.p.A. (c.f. n. 10569621005), con sede in Roma, Via Cornelia, 498 (C.a.p. 00166).

**TITOLI IN CUI LA DITTA E' PRESENTE**

PERMESSI DI RICERCA IN TERRAFERMA		
	Numero titoli	Superficie pro-quota (Kmq)
Rappresentante unico	4	353,86
	ALIANO TEANA TEMPA MOLIANO FOSSO VALDIENNA	
Contitolare	1	36,98
	SERRA S. BERNARDO	
Total	5	390,84

CONCESSIONI DI COLTIVAZIONE IN TERRAFERMA		
	Numero titoli	Superficie pro-quota (Kmq)
Rappresentante unico	1	145,29
	GORGOLIONE	
Total	1	145,29

Compressivamente TOTAL E&P ITALIA è presente in 6 titoli per una superficie pro-quota totale di 536,14 Kmq

**JOINT-VENTURES**

ENI	
	ALIANO FOSSO VALDIENNA SERRA S. BERNARDO TEANA TEMPA MOLIANO
MITSUI E&P ITALIA B	
	GORGOLIONE
ROCKHOPPER ITALIA	
	SERRA S. BERNARDO
SHELL ITALIA E&P	
	FOSSO VALDIENNA GORGOLIONE TEMPA MOLIANO



**ELENCO DELLE DITTE - Aggiornamento 31/marzo/2015  
STOCCAGGIO DEL GAS NATURALE**

**BLUGAS INFRASTRUTTURE**

S.r.l.

**TITOLI IN CUI LA DITTA E' PRESENTE**

CONCESSIONI DI STOCCAGGIO IN TERRAFERMA		
	Numero titoli	Superficie pro-quota (Kmq)
Contitolare	1	5,18
	SAN POTITO E COTIGNOLA STOCCAGGIO	
<b>Total</b>	<b>1</b>	<b>5,18</b>

Complessivamente BLUGAS INFRASTRUTTURE è presente in 1 titolo per una superficie pro-quota totale di 5,18 Kmq

**JOINT-VENTURES**

EDISON STOCCAGGIO	
	SAN POTITO E COTIGNOLA STOCCAGGIO

**EDISON STOCCAGGIO**

S.p.A. (c.f. n. 04501620969) con sede in Milano, Foro Buonaparte, 31 (C.a.p. 20121).

**TITOLI IN CUI LA DITTA E' PRESENTE**

CONCESSIONI DI STOCCAGGIO IN TERRAFERMA		
	Numero titoli	Superficie pro-quota (Kmq)
Unico titolare	2	119,33
	COLLALTO STOCCAGGIO CELLINO STOCCAGGIO	
Rappresentante unico	1	46,58
	SAN POTITO E COTIGNOLA STOCCAGGIO	
<b>Total</b>	<b>3</b>	<b>165,91</b>

Complessivamente EDISON STOCCAGGIO è presente in 3 titoli per una superficie pro-quota totale di 165,91 Kmq

**JOINT-VENTURES**

BLUGAS INFRASTRUTTURE	
	SAN POTITO E COTIGNOLA STOCCAGGIO

**GEOGASTOCK**

S.p.A. (c.f. n. 02437370345) con sede in Paderno Franciacorta (BS), Via Donatori di Sangue 6/d (C.a.p. 25050)

**TITOLI IN CUI LA DITTA E' PRESENTE**

CONCESSIONI DI STOCCAGGIO IN TERRAFERMA		
	Numero titoli	Superficie pro-quota (Kmq)
Unico titolare	1	48,16
	CUGNO LE MACINE STOCCAGGIO	
<b>Total</b>	<b>1</b>	<b>48,16</b>

Complessivamente GEOGASTOCK è presente in 1 titolo per una superficie pro-quota totale di 48,16 Kmq

**ITAL GAS STORAGE**

S.r.l. (c.f. n. 08751271001), con sede legale in Milano, Via Meravigli 3 (C.a.p. 20123).

**TITOLI IN CUI LA DITTA E' PRESENTE**

CONCESSIONI DI STOCCAGGIO IN TERRAFERMA		
	Numero titoli	Superficie pro-quota (Kmq)
Unico titolare	1	24,23
	CORNEGLIANO STOCCAGGIO	
<b>Total</b>	<b>1</b>	<b>24,23</b>

Complessivamente ITAL GAS STORAGE è presente in 1 titolo per una superficie pro-quota totale di 24,23 Kmq

**STOCCAGGI GAS ITALIA (STOGIT)**

S.p.A. (c.f. n. 13271380159) con sede legale - Piazza Santa Barbara, 7 - 20097 San Donato Milanese (MI)

**TITOLI IN CUI LA DITTA E' PRESENTE**

CONCESSIONI DI STOCCAGGIO IN TERRAFERMA		
	Numero titoli	Superficie pro-quota (Kmq)
Unico titolare	10	689,86
	BORDOLANO STOCCAGGIO ALFONSINE STOCCAGGIO SABBIONCELLO STOCCAGGIO SERGNANO STOCCAGGIO MINERBIO STOCCAGGIO BRUGHERIO STOCCAGGIO RIPALTA STOCCAGGIO CORTEMAGGIORE STOCCAGGIO SETTALA STOCCAGGIO FIUME TRESTE STOCCAGGIO	
<b>Total</b>	<b>10</b>	<b>689,86</b>

Complessivamente STOCCAGGI GAS ITALIA (STOGIT) è presente in 10 titoli per una superficie pro-quota totale di 689,86 Kmq

**ELENCO DELLE DITTE - Aggiornamento 31/marzo/2015  
RICERCA E COLTIVAZIONE DI RISORSE GEOTERMICHE**

**AIM SERVIZI A RETE**

S.r.l. (c.f. n. 03196810240), con sede in Vicenza, Contrà Pedemuro San Biagio, 72

**TITOLI IN CUI LA DITTA E' PRESENTE**

CONCESSIONI DI COLTIVAZIONE DI RISORSE GEOTERMICHE IN TERRAFERMA		
	Numero titoli	Superficie pro-quota (Kmq)
Unico titolare	1	2,52
	VICENZA	
Total	1	2,52

Completivamente AIM SERVIZI A RETE è presente in 1 titolo per una superficie pro-quota totale di 2,52 Kmq

**COGEME**

S.p.A. (c.f. n. 00298360173) con sede in Rovato (BS), Via XXV Aprile 18 (C.a.p. 25038).

**TITOLI IN CUI LA DITTA E' PRESENTE**

PERMESSI DI RICERCA DI RISORSE GEOTERMICHE IN TERRAFERMA		
	Numero titoli	Superficie pro-quota (Kmq)
Unico titolare	2	92,95
	TOBIA FRANCIACORTA	
Total	2	92,95

Completivamente COGEME è presente in 2 titoli per una superficie pro-quota totale di 92,95 Kmq

**DER**

S.r.l.

**TITOLI IN CUI LA DITTA E' PRESENTE**

PERMESSI DI RICERCA DI RISORSE GEOTERMICHE IN TERRAFERMA		
	Numero titoli	Superficie pro-quota (Kmq)
Unico titolare	1	45,00
	ROMA OVEST	
Total	1	45,00

Completivamente DER è presente in 1 titolo per una superficie pro-quota totale di 45, Kmq

**ENEL GREEN POWER**

S.p.A. (c.f. n. 10236451000) con sede legale in Pisa, Via Andrea Pisano, 120 (C.a.p. 56122)

**TITOLI IN CUI LA DITTA E' PRESENTE**

PERMESSI DI RICERCA DI RISORSE GEOTERMICHE IN TERRAFERMA		
	Numero titoli	Superficie pro-quota (Kmq)
Unico titolare	4	935,24
	MONTEGEMOLI MONTEBAMBOLI MURCI BOCCHEGGIANO	
Total	4	935,24

CONCESSIONI DI COLTIVAZIONE DI RISORSE GEOTERMICHE IN TERRAFERMA		
	Numero titoli	Superficie pro-quota (Kmq)
Unico titolare	8	492,95
	CHIUSDINO TRAVALE LUSTIGNANO LARDERELLO CANNETO RIO SECCO PIANCASTAGNAIO BAGNORE	
Total	8	492,95

Completivamente ENEL GREEN POWER è presente in 12 titoli per una superficie pro-quota totale di 1.428,19 Kmq

**ENERGY PACKET**

**TITOLI IN CUI LA DITTA E' PRESENTE**

PERMESSI DI RICERCA DI RISORSE GEOTERMICHE IN TERRAFERMA		
	Numero titoli	Superficie pro-quota (Kmq)
Unico titolare	1	7,56
	LA GRASCETA	
Total	1	7,56

Completivamente ENERGY PACKET è presente in 1 titolo per una superficie pro-quota totale di 7,56 Kmq

**ELENCO DELLE DITTE - Aggiornamento 31/marzo/2015  
RICERCA E COLTIVAZIONE DI RISORSE GEOTERMICHE**

**ENI - Attività geotermiche**

S.p.A. (c.f. n. 00484960588) con sede in Roma, Piazzale Enrico Mattei, 1 (C.a.p. 00144) ed uffici in San Donato Milanese (MI), Via Emilia, 1 (C.a.p. 20097)

**TITOLI IN CUI LA DITTA E' PRESENTE**

CONCESSIONI DI COLTIVAZIONE DI RISORSE GEOTERMICHE IN TERRAFERMA		
	Numero titoli	Superficie pro-quota (Kmq)
Rappresentante unico	1	15,86
	FERRARA	
Total	1	15,86

Complessivamente ENI - Attività geotermiche è presente in 1 titolo per una superficie pro-quota totale di 15,86 Kmq

**JOINT-VENTURES**

ERGA	
	FERRARA

**ERGA**

S.p.A. (c.f. n. 01494190505) con sede legale in Pisa, Via Andrea Pisano, 120 (C.a.p. 56122) e sede amministrativa in Firenze, Via Pier Capponi, 61 (C.a.p. 50132)

**TITOLI IN CUI LA DITTA E' PRESENTE**

CONCESSIONI DI COLTIVAZIONE DI RISORSE GEOTERMICHE IN TERRAFERMA		
	Numero titoli	Superficie pro-quota (Kmq)
Unico titolare	1	111,15
	VALENTANO	
Contitolare	1	15,86
	FERRARA	
Total	2	127,01

Complessivamente ERGA è presente in 2 titoli per una superficie pro-quota totale di 127,01 Kmq

**JOINT-VENTURES**

ENI - Attività geotermiche	
	FERRARA

**EXERGIA TOSCANA**

S.r.l. (c.f. n. 02073930469), con sede legale in Fornoli (LU), Piazza Aldo Moro Snc (C.a.p. 55021).

**TITOLI IN CUI LA DITTA E' PRESENTE**

PERMESSI DI RICERCA DI RISORSE GEOTERMICHE IN TERRAFERMA		
	Numero titoli	Superficie pro-quota (Kmq)
Unico titolare	2	55,38
	LA QUERCE CATABBIO	
Total	2	55,38

Complessivamente EXERGIA TOSCANA è presente in 2 titoli per una superficie pro-quota totale di 55,38 Kmq

**FUTURO ENERGIA**

S.r.l. (c.f. n. 02723340218) con sede in Bolzano, Via Alto Adige 40/VII (C.a.p. 39100)

**TITOLI IN CUI LA DITTA E' PRESENTE**

PERMESSI DI RICERCA DI RISORSE GEOTERMICHE IN TERRAFERMA		
	Numero titoli	Superficie pro-quota (Kmq)
Unico titolare	1	88,60
	PERETA	
Total	1	88,60

Complessivamente FUTURO ENERGIA è presente in 1 titolo per una superficie pro-quota totale di 88,6 Kmq

**GEOENERGY**

S.r.l. con sede legale in Cascina (PI), Via Norvegia, 68 (C.a.p. 56021).

**TITOLI IN CUI LA DITTA E' PRESENTE**

PERMESSI DI RICERCA DI RISORSE GEOTERMICHE IN TERRAFERMA		
	Numero titoli	Superficie pro-quota (Kmq)
Unico titolare	6	517,03
	FRASSINI GERFALCO SAN CIPRIANO PITIGLIANO ORCIATICO MONTE LABBRO	
Total	6	517,03

Complessivamente GEOENERGY è presente in 6 titoli per una superficie pro-quota totale di 517,03 Kmq

**ELENCO DELLE DITTE - Aggiornamento 31/marzo/2015  
RICERCA E COLTIVAZIONE DI RISORSE GEOTERMICHE**

**GEOTERMICA**

S.r.l. (c.f. n. 023497311204) con sede in S. Cataldo (CL), viale della Rinascita, 6 (C.a.p. 93017)

**TITOLI IN CUI LA DITTA E' PRESENTE**

PERMESSI DI RICERCA DI RISORSE GEOTERMICHE IN TERRAFERMA		
	Numero titoli	Superficie pro-quota (Kmq)
Unico titolare	1	6,49
	PANTELLERIA	
Total	1	6,49

Compressivamente GEOTERMICA è presente in 1 titolo per una superficie pro-quota totale di 6,49 Kmq

**GEOTHERMICS ITALY**

S.r.l. (c.f. n. 02682950213) con sede in Bolzano, Via Avogadro 4 (C.a.p. 39100)

**TITOLI IN CUI LA DITTA E' PRESENTE**

PERMESSI DI RICERCA DI RISORSE GEOTERMICHE IN TERRAFERMA		
	Numero titoli	Superficie pro-quota (Kmq)
Unico titolare	3	231,52
	PIANA DEL DIAVOLO LAGO DI VICO GUARDISTALLO	
Total	3	231,52

Compressivamente GEOTHERMICS ITALY è presente in 3 titoli per una superficie pro-quota totale di 231,52 Kmq

**GESTO ITALIA**

S.r.l. (c.f. n. 10619261000), con sede legale in Roma (RM), Viale delle Milizie 12 (C.a.p. 00192).

**TITOLI IN CUI LA DITTA E' PRESENTE**

PERMESSI DI RICERCA DI RISORSE GEOTERMICHE IN TERRAFERMA		
	Numero titoli	Superficie pro-quota (Kmq)
Unico titolare	4	376,57
	MONTALCINO RIPARBELLA MAZZOLLA CINIGIANO	
Total	4	376,57

Compressivamente GESTO ITALIA è presente in 4 titoli per una superficie pro-quota totale di 376,57 Kmq

**ITERNA**

S.r.l. (c.f. n. 02486200609) con sede in Frosinone, Via Lago di Como 44 (C.a.p. 03100)

**TITOLI IN CUI LA DITTA E' PRESENTE**

PERMESSI DI RICERCA DI RISORSE GEOTERMICHE IN TERRAFERMA		
	Numero titoli	Superficie pro-quota (Kmq)
Unico titolare	4	165,46
	TORRENIERI ARRONE ROSIGNANO PECCIOLI	
Total	4	165,46

Compressivamente ITERNA è presente in 4 titoli per una superficie pro-quota totale di 165,46 Kmq

**LA R.E.P. AMBIENTE**

S.r.l.

**TITOLI IN CUI LA DITTA E' PRESENTE**

PERMESSI DI RICERCA DI RISORSE GEOTERMICHE IN TERRAFERMA		
	Numero titoli	Superficie pro-quota (Kmq)
Unico titolare	1	18,07
	VALLE DI SUIO	
Total	1	18,07

Compressivamente LA R.E.P. AMBIENTE è presente in 1 titolo per una superficie pro-quota totale di 18,07 Kmq

**ELENCO DELLE DITTE - Aggiornamento 31/marzo/2015  
RICERCA E COLTIVAZIONE DI RISORSE GEOTERMICHE**

**MAGMA ENERGY ITALIA**

S.r.l. con sede legale in Firenze (FI), Via Bolognese 55 (C.a.p. 50139).

**TITOLI IN CUI LA DITTA E' PRESENTE**

PERMESSI DI RICERCA DI RISORSE GEOTERMICHE IN TERRAFERMA		
	Numero titoli	Superficie pro-quota (Kmq)
Unico titolare	2	487,16
		ROCCASTRADA MENSANO
Total	2	487,16

Compressivamente MAGMA ENERGY ITALIA è presente in 2 titoli per una superficie pro-quota totale di 487,16 Kmq

**MALPAGA**

S.p.A.

**TITOLI IN CUI LA DITTA E' PRESENTE**

PERMESSI DI RICERCA DI RISORSE GEOTERMICHE IN TERRAFERMA		
	Numero titoli	Superficie pro-quota (Kmq)
Unico titolare	1	2,50
		MALPAGA
Total	1	2,50

Compressivamente MALPAGA è presente in 1 titolo per una superficie pro-quota totale di 2,5 Kmq

**POWER FIELD**

S.r.l. (c.f. n.06643231001) con sede in Roma, Via Leopoldo Micucci, 23 (C.a.p. 00173).

**TITOLI IN CUI LA DITTA E' PRESENTE**

PERMESSI DI RICERCA DI RISORSE GEOTERMICHE IN TERRAFERMA		
	Numero titoli	Superficie pro-quota (Kmq)
Unico titolare	1	216,00
		CANEPINA
Total	1	216,00

Compressivamente POWER FIELD è presente in 1 titolo per una superficie pro-quota totale di 216, Kmq

**RAVANO GREEN POWER**

**TITOLI IN CUI LA DITTA E' PRESENTE**

PERMESSI DI RICERCA DI RISORSE GEOTERMICHE IN TERRAFERMA		
	Numero titoli	Superficie pro-quota (Kmq)
Unico titolare	1	64,79
		LA GUARDIOLA
Total	1	64,79

Compressivamente RAVANO GREEN POWER è presente in 1 titolo per una superficie pro-quota totale di 64,79 Kmq

**SARAS**

S.p.A. (c.f. n. 00136440922) con sede in Sarroch (CA), S.S. Sulcitana, 195 (C.a.p. 09018).

**TITOLI IN CUI LA DITTA E' PRESENTE**

PERMESSI DI RICERCA IN TERRAFERMA		
	Numero titoli	Superficie pro-quota (Kmq)
Unico titolare	1	443,00
		ELEONORA
Total	1	443,00

PERMESSI DI RICERCA DI RISORSE GEOTERMICHE IN TERRAFERMA		
	Numero titoli	Superficie pro-quota (Kmq)
Unico titolare	1	122,22
		IGIA RISORSE GEOTERMICHE
Total	1	122,22

Compressivamente SARAS è presente in 2 titoli per una superficie pro-quota totale di 565,22 Kmq

**ELENCO DELLE DITTE - Aggiornamento 31/marzo/2015  
RICERCA E COLTIVAZIONE DI RISORSE GEOTERMICHE**

**SORGENIA GEOTHERMAL**

S.r.l. con sede legale in Milano (MI), Via Vincenzo Viviani 12 (C.a.p. 20124).

**TITOLI IN CUI LA DITTA E' PRESENTE**

PERMESSI DI RICERCA DI RISORSE GEOTERMICHE IN TERRAFERMA		
	Numero titoli	Superficie pro-quota (Kmq)
Unico titolare	8	600,58
	LA VEDUTA CELLERE MONTORIO CELLE SUL RIGO LE CASCINELLE MURLO MONTE SANTA CROCE POGGIO MONTONE	
<b>Total</b>	<b>8</b>	<b>600,58</b>

Complessivamente SORGENIA GEOTHERMAL è presente in 8 titoli per una superficie pro-quota totale di 600,58 Kmq

**TERRA ENERGY**

**TITOLI IN CUI LA DITTA E' PRESENTE**

PERMESSI DI RICERCA DI RISORSE GEOTERMICHE IN TERRAFERMA		
	Numero titoli	Superficie pro-quota (Kmq)
Unico titolare	2	137,50
	SCANSANO POMONTE	
<b>Total</b>	<b>2</b>	<b>137,50</b>

Complessivamente TERRA ENERGY è presente in 2 titoli per una superficie pro-quota totale di 137,5 Kmq

**TOSCANA GEO**

S.r.l. con sede legale in Santa Croce sull'Arno (PI), L.go Sereni 11 (C.a.p. 56029) c/o lo Studio Commerciale Tributario Della Santina ed Associati e sede operativa in Bronzolo (BZ), Via Strada Vecchia 4 (C.a.p. 39051)

**TITOLI IN CUI LA DITTA E' PRESENTE**

PERMESSI DI RICERCA DI RISORSE GEOTERMICHE IN TERRAFERMA		
	Numero titoli	Superficie pro-quota (Kmq)
Unico titolare	2	42,44
	IL MANDORLO GHIZZANO	
<b>Total</b>	<b>2</b>	<b>42,44</b>

Complessivamente TOSCANA GEO è presente in 2 titoli per una superficie pro-quota totale di 42,44 Kmq

**TOSCO GEO**

S.r.l. (c.f. n. 06142590485) con sede in Barberino Val d'Elsa (FI), Via Pisana 47 (C.a.p. 50021)

**TITOLI IN CUI LA DITTA E' PRESENTE**

PERMESSI DI RICERCA DI RISORSE GEOTERMICHE IN TERRAFERMA		
	Numero titoli	Superficie pro-quota (Kmq)
Unico titolare	5	291,10
	SAN GAVINO MONREALE RIPA D'ORCIA CAMPIGLIA D'ORCIA CASTIGLIONE D'ORCIA BAGNOLO	
<b>Total</b>	<b>5</b>	<b>291,10</b>

Complessivamente TOSCO GEO è presente in 5 titoli per una superficie pro-quota totale di 291,1 Kmq



<http://unmig.mise.gov.it>