



MINISTERO DELLO SVILUPPO ECONOMICO
DIPARTIMENTO PER L'ENERGIA
DIREZIONE GENERALE PER LE RISORSE MINERARIE ED ENERGETICHE

Anno LVIII - N. 1

31 Gennaio 2014

BOLLETTINO UFFICIALE DEGLI IDROCARBURI E DELLE GEORISORSE



MINISTERO DELLO SVILUPPO ECONOMICO
DIPARTIMENTO PER L'ENERGIA
DIREZIONE GENERALE PER LE RISORSE MINERARIE ED ENERGETICHE

Anno LVIII - N. 1

31 Gennaio 2014

BOLLETTINO UFFICIALE DEGLI IDROCARBURI E DELLE GEORISORSE

Direttore responsabile: OMBRETTA COPPI
Redazione: NICOLA SANTOCCHI - ANNA LIGATO - ANTONELLA ORLANDI -
MARIA PIA PELLEGRINI

SOMMARIO

AVVERTENZE	6
INDIRIZZI	7
AVVISI	8

ATTIVITÀ DI RICERCA E COLTIVAZIONE DI IDROCARBURI IN TERRA

ISTANZE DI PERMESSO DI RICERCA

NUOVE ISTANZE

Istanza di permesso di ricerca «GALLIA» presentata dalla Società Enel Longanesi Developments S.r.l.	9
--	---

PERMESSI DI RICERCA

ISTANZE RELATIVE ALLA VIGENZA

Istanza di sospensione del decorso temporale del permesso di ricerca «BARDONE» presentata dalla Società Gas Plus Italiana S.r.l.	9
---	---

DECRETI RELATIVI ALLA TITOLARITÀ

Trasferimento di quota di titolarità del permesso di ricerca «COLLE GINESTRE» dalla Società Apennine Energy S.p.A. alla società Compagnia Generale Idrocarburi S.p.A.	10
Trasferimento di quota di titolarità del permesso di ricerca «VILLA GIGLI» dalla Società Compagnia Generale Idrocarburi S.p.A alla società Apennine Energy S.p.A.	11

DECRETI RELATIVI ALLA VIGENZA

Ripristino del decorso temporale del permesso di ricerca «BELGIOIOSO» della Società AleAnna Resources, LLC.	13
Sospensione del decorso temporale del permesso di ricerca «CARISIO» della Società ENI S.p.A.	14

ATTIVITÀ DI RICERCA E COLTIVAZIONE DI IDROCARBURI IN MARE

ISTANZE DI PERMESSO DI RICERCA

NUOVE ISTANZE

Istanza di permesso di ricerca «d 174 A.R-.EN» presentata dalla Società Enel Longanesi Developments S.r.l.	17
Istanza di permesso di ricerca «d 85 F.R-.GM» presentata dalla Società Global MED, LLC.	18
Istanza di permesso di ricerca «d 86 F.R-.GM» presentata dalla Società Global MED, LLC.	18
Istanza di permesso di ricerca «d 87 F.R-.GM» presentata dalla Società Global MED, LLC.	19
Istanza di permesso di ricerca «d 89 F.R-.GM» presentata dalla Società Global MED, LLC.	19
Istanza di permesso di ricerca «d 90 F.R-.GM» presentata dalla Società Global MED, LLC.	20

STOCCAGGIO DI GAS NATURALE

CONCESSIONI DI STOCCAGGIO

ISTANZE RELATIVE ALLA VIGENZA

Istanza di proroga della concessione di stoccaggio di gas naturale «ALFONSINE STOCCAGGIO» presentata dalla Società Stoccaggi Gas Italia (STOGIT) S.p.A.	21
Istanza di proroga della concessione di stoccaggio di gas naturale «BRUGHERIO STOCCAGGIO» presentata dalla Società Stoccaggi Gas Italia (STOGIT) S.p.A.	21
Istanza di proroga della concessione di stoccaggio di gas naturale «MINERBIO STOCCAGGIO» presentata dalla Società Stoccaggi Gas Italia (STOGIT) S.p.A.	21
Istanza di proroga della concessione di stoccaggio di gas naturale «RIPALTA STOCCAGGIO» presentata dalla Società Stoccaggi Gas Italia (STOGIT) S.p.A.	21
Istanza di proroga della concessione di stoccaggio di gas naturale «SERGNANO STOCCAGGIO» presentata dalla Società Stoccaggi Gas Italia (STOGIT) S.p.A.	21

GEOTERMIA

ISTANZE DI PERMESSO DI RICERCA DI RISORSE GEOTERMICHE FINALIZZATO ALLA SPERIMENTAZIONE DI IMPIANTI PILOTA

DETERMINAZIONI DI RIGETTO

Rigetto dell'istanza di permesso di ricerca di risorse geotermiche finalizzato alla sperimentazione di impianti pilota «CAMPANA» della Società Stopfire S.p.A.	22
Rigetto dell'istanza di permesso di ricerca di risorse geotermiche finalizzato alla sperimentazione di impianti pilota «MONTE CROCE» della Società STEAM S.r.l.	22

NUOVE ISTANZE

Istanza di permesso di ricerca di risorse geotermiche finalizzato alla sperimentazione di impianti pilota denominato «CUMA» presentata dalla Società Geoelectric S.r.l.	22
--	----

NUOVE ISTANZE ACCOLTE CON RISERVA

Istanza di permesso di ricerca di risorse geotermiche finalizzato alla sperimentazione di impianti pilota denominato «CASTELNUOVO» presentata dalla Società TOSCO GEO S.r.l.	23
Istanza di permesso di ricerca di risorse geotermiche finalizzato alla sperimentazione di impianti pilota denominato «MASSERIA PRINCIPESSA» presentata dalla Società S. GIULIANO ELECTRIC COMPANY S.r.l.	23

ISTANZE DI AMPLIAMENTO DI POTENZA ACCOLTE CON RISERVA

Istanza di ampliamento di potenza relativa all'istanza di permesso di ricerca di risorse geotermiche finalizzato alla sperimentazione di impianti pilota denominato «CASA DEL CORTO» presentata dalla Società Svolta S.r.l.	24
Istanza di ampliamento di potenza relativa all'istanza di permesso di ricerca di risorse geotermiche finalizzato alla sperimentazione di impianti pilota denominato «SCARFOGLIO» presentata dalla Società Geoelectric S.r.l.	24

ESPROPRIAZIONI PER PUBBLICA UTILITÀ PER LA REALIZZAZIONE DI INFRASTRUTTURE DEL SETTORE ENERGETICO

DECRETI DI ASSERVIMENTO ED OCCUPAZIONE TEMPORANEA

Asservimento ed occupazione temporanea di terreni in Comune di Campochiaro (CB) ai fini della realizzazione del metanodotto «BICCARI-CAMPOCHIARO DN 1200 (48")».....	25
Asservimento ed occupazione temporanea di terreni in Comune di Guardiaregia (CB) ai fini della realizzazione del metanodotto «BICCARI-CAMPOCHIARO DN 1200 (48")».....	27
Asservimento ed occupazione temporanea di terreni in Comune di San Giuliano del Sannio (CB) ai fini della realizzazione del metanodotto «BICCARI-CAMPOCHIARO DN 1200 (48")».....	30

LEGGI E DECRETI, DISPOSIZIONI E COMUNICATI

DISPOSIZIONI E COMUNICATI

Comunicato 31 gennaio 2014. Istanze di permesso di ricerca di risorse geotermiche finalizzato alla sperimentazione di impianti pilota.	33
---	----

MERCATO DEL GAS NATURALE

LEGGI E DECRETI

Decreto Ministeriale 27 dicembre 2013. Approvazione del piano nazionale di emergenza.	34
--	----

PIANI TOPOGRAFICI

Tav. 1 – Istanza di permesso di ricerca «GALLIA».....	37
TAV. 2 – Istanza di permesso di ricerca «d 174 A.R-.EN»	38
TAV. 3 – Istanze di permesso di ricerca «d 85 F.R-.GM, d 86 F.R-.GM, d 87 F.R-.GM».....	39
TAV. 4 – Istanze di permesso di ricerca «d 89 F.R-.GM e d 90 F.R-.GM».....	40
TAV. 5 – Istanza di permesso di ricerca di risorse geotermiche finalizzato alla sperimentazione di impianti pilota «CUMA»	41
TAV. 6 – Istanza di permesso di ricerca di risorse geotermiche finalizzato alla sperimentazione di impianti pilota «CASTELNUOVO»	42
TAV. 7 – Istanza di permesso di ricerca di risorse geotermiche finalizzato alla sperimentazione di impianti pilota «MASSERIA PRINCIPESSA»	43

ELENCHI

ELENCO DELLE ISTANZE.....	44
ELENCO DEI TITOLI VIGENTI	60

AVVERTENZE

Al fine di agevolare la consultazione delle istanze e dei provvedimenti citati con il loro numero di pubblicazione nel *Bollettino Ufficiale degli Idrocarburi e delle Georisorse* si riportano qui di seguito i numeri di pubblicazione che contrassegnano le istanze ed i provvedimenti pubblicati in ciascun numero del *B.U.I.G.*

BOLLETTINO			NUMERI DI PUBBLICAZIONE		BOLLETTINO			NUMERI DI PUBBLICAZIONE	
Anno	Numero	Data di pubblicazione	dal numero	al numero	Anno	Numero	Data di pubblicazione	dal numero	al numero
LII	1	31 gennaio 2008	1	11	LV	7	31 luglio 2011	130	147
LII	2	29 febbraio 2008	12	20	LV	8	31 agosto 2011	148	161
LII	3	31 marzo 2008	21	38	LV	9	30 settembre 2011	162	176
LII	4	30 aprile 2008	39	53	LV	10	31 ottobre 2011	177	189
LII	5	31 maggio 2008	54	66	LV	11	30 novembre 2011	190	205
LII	6	30 giugno 2008	67	82	LV	12	31 dicembre 2011	206	213
LII	7	31 luglio 2008	83	134					
LII	8	31 agosto 2008	135	145	LVI	1	31 gennaio 2012	1	23
LII	9	30 settembre	146	156	LVI	2	29 febbraio 2012	24	45
LII	10	31 ottobre 2008	157	173	LVI	3	31 marzo 2012	46	64
LII	11	30 novembre	174	191	LVI	4	30 aprile 2012	65	95
LII	12	31 dicembre 2008	192	204	LVI	5	31 maggio 2012	96	107
					LVI	6	30 giugno 2012	108	120
LIII	1	31 gennaio 2009	1	7	LVI	7	31 luglio 2012	121	144
LIII	2	28 febbraio 2009	8	20	LVI	8	31 agosto 2012	145	156
LIII	3	31 marzo 2009	21	33	LVI	9	30 settembre 2012	157	174
LIII	4	30 aprile 2009	34	50	LVI	10	31 ottobre 2012	175	196
LIII	5	31 maggio 2009	51	66	LVI	11	30 novembre 2012	197	223
LIII	6	30 giugno 2009	67	72	LVI	12	31 Dicembre 2012	224	239
LIII	7	31 luglio 2009	73	92					
LIII	8	31 agosto 2009	93	116	LVII	1	31 gennaio 2013	1	15
LIII	9	30 settembre	117	124	LVII	2	28 febbraio 2013	16	34
LIII	10	31 ottobre 2009	125	139	LVII	3	31 marzo 2013	35	57
LIII	11	30 novembre	140	154	LVII	4	30 aprile 2013	58	72
LIII	12	31 dicembre 2009	155	167	LVII	5	31 maggio 2013	73	82
					LVII	6	30 giugno 2013	83	92
LIV	1	31 gennaio 2010	1	21	LVII	7	31 luglio 2013	93	111
LIV	2	28 febbraio 2010	22	45	LVII	8	31 agosto 2013	112	126
LIV	3	31 marzo 2010	46	72	LVII	9	30 settembre 2013	127	143
LIV	4	30 aprile 2010	73	101	LVII	10	31 ottobre 2013	144	166
LIV	5	31 maggio 2010	102	119	LVII	11	30 novembre 2013	167	182
LIV	6	30 giugno 2010	120	130	LVII	12	31 dicembre 2013	183	199
LIV	7	31 luglio 2010	131	151					
LIV	8	31 agosto 2010	152	161	LVIII	1	31 gennaio 2014	1	29
LIV	9	30 settembre	162	167					
LIV	10	31 ottobre 2010	168	177					
LIV	11	30 novembre	178	192					
LIV	12	31 dicembre	193	230					
LV	1	31 gennaio 2011	1	22					
LV	2	28 febbraio 2011	23	39					
LV	3	31 marzo 2011	40	58					
LV	4	30 aprile 2011	59	84					
LV	5	31 maggio 2011	85	104					
LV	6	30 giugno 2011	105	129					

La delimitazione delle istanze, dei permessi e delle concessioni pubblicate sui BUIG è rappresentata esclusivamente dalle relative coordinate geografiche, pertanto le tavole allegate sono puramente indicative ed eventuali incongruenze con le suddette coordinate geografiche sono da considerarsi semplici imprecisioni grafiche.

Eventuali opposizioni o reclami avverso le istanze ed i provvedimenti pubblicati nel *B.U.I.G.*, redatte in carta legale, vanno indirizzate al Ministero dello sviluppo economico - **Direzione generale dell'energia** e delle risorse minerarie - Via Molise, 2 - 00187 Roma.

Il *B.U.I.G.* è pubblicato sul sito internet del Ministero dello sviluppo economico - Direzione generale per le risorse minerarie ed energetiche all'indirizzo <http://unmig.mise.gov.it/unmig/buig> entro il giorno 5 del mese successivo alla data del Bollettino stesso.

INDIRIZZI

MINISTERO SVILUPPO ECONOMICO

Dipartimento per l'Energia

DIREZIONE GENERALE PER LE RISORSE MINERARIE ED ENERGETICHE

- Divisioni I - VI - VII e VIII - Via Molise, 2 - 00187 Roma - tel. 06 47052859 - fax 06 47887802

- Divisione V - Via Bosio, 15 - 00161 Roma - tel. 06 4880167 - fax. 06 4824723

Ufficio nazionale minerario per gli idrocarburi e le georisorse

- Divisione II - Via Zamboni, 1 - 40125 Bologna - tel. 051 234326 - fax 051 228927

- Divisione III - Viale Boston, 25 - 00144 Roma - tel. 06 59932750 - fax 06 59932761

- Divisione IV - Piazza Giovanni Bovio, 22 - 80133 Napoli - tel. 081 5510049 - fax 081 5519460

DIREZIONE GENERALE PER LA SICUREZZA DELL'APPROVVIGIONAMENTO E LE INFRASTRUTTURE ENERGETICHE

Via Molise, 2 - 00187 Roma - tel. 06 47052796 - fax 06 47052036

AVVISI

- **L'istanza di permesso di ricerca di idrocarburi «BROLA»** presentata dalla società Enel Longanesi Developments S.r.l., (BUIG Anno LVII-12), è stata pubblicata nella Gazzetta Ufficiale dell'**Unione Europea** – Sezione C 13/5 del 17 gennaio 2014. Eventuali istanze in concorrenza potranno essere presentate entro il 17 aprile 2014.
- **L'istanza di permesso di ricerca di idrocarburi «d 173 A.R.-AD»** presentata dalla società Adriatic Oil Plc, (BUIG Anno LVII-12), è stata pubblicata nella **Gazzetta Ufficiale dell'Unione Europea** – Sezione C 13/7 del 17 gennaio 2014. Eventuali istanze in concorrenza potranno essere presentate entro il 17 aprile 2014.

ATTIVITÀ DI RICERCA E COLTIVAZIONE DI IDROCARBURI IN TERRA

ISTANZE DI PERMESSO DI RICERCA

NUOVE ISTANZE

NUMERO DI PUBBLICAZIONE: 1.

Istanza di permesso di ricerca «GALLIA» presentata dalla Società Enel Longanesi Developments S.r.l.
(estratto).

Richiedenti: Enel Longanesi Developments S.r.l. con sede legale in Roma, Via Dalmazia, 15 (c.a.p. 00198).

Data di presentazione dell'istanza: 20 dicembre 2013.

Denominazione convenzionale del permesso richiesto: «GALLIA».

Ubicazione e delimitazione del permesso richiesto:

- Regione: Lombardia.

- Provincia: Pavia.

- Comuni: Breme, Ferrera Erbognone, Frascarolo, Gallivola, Lomello, Mede, Mezzana Bigli, Ottobiano, Pieve del Cairo, Sannazzaro de' Burgondi, Sartirana Lomellina, Scaldasole, Semiana, Torre Beretti e Castellaro, Valeggio, Valle Lomellina, Villa Biscossi.

- Superficie richiesta: km² 135,60.

- Foglio della Carta d'Italia alla scala 1 : 100.000 (I.G.M.): 58.

- Coordinate geografiche dei vertici:

Vertici	Longitudine W Monte Mario	Latitudine N
a	-3°48',	45°08',
b	-3°34',	45°08',
c	-3°34',	45°04',
d	-3°48',	45°04',

- Riproduzione del piano topografico dell'istanza: tavola n. 1 fuori testo.

PERMESSI DI RICERCA

ISTANZE RELATIVE ALLA VIGENZA

NUMERO DI PUBBLICAZIONE: 2.

Istanza di sospensione del decorso temporale del permesso di ricerca «BARDONE» presentata dalla Società Gas Plus Italiana S.r.l.

(estratto).

Con istanza pervenuta al Ministero dello sviluppo economico il 19 dicembre 2013, la Società Gas Plus Italiana S.r.l., unica titolare del permesso di ricerca ubicato nella provincia di Parma, convenzionalmente denominato «BARDONE» (v. Elenco dei permessi di ricerca, n. 546 di riferimento), ha chiesto la sospensione del decorso temporale del permesso stesso.

DECRETI RELATIVI ALLA TITOLARITÀ

NUMERO DI PUBBLICAZIONE: 3.

DECRETO MINISTERIALE 17 gennaio 2014.

Trasferimento di quota di titolarità del permesso di ricerca «COLLE GINESTRE» dalla Società Apennine Energy S.p.A. alla società Compagnia Generale Idrocarburi S.p.A.

IL DIRETTORE GENERALE PER LE RISORSE MINERARIE ED ENERGETICHE

VISTA la legge 11 gennaio 1957, n. 6 e successive modifiche ed integrazioni, recante "Ricerca e coltivazione degli idrocarburi liquidi e gassosi";

VISTA la legge 21 luglio 1967, n. 613 e successive modifiche ed integrazioni, recante "Ricerca e coltivazione degli idrocarburi liquidi e gassosi nel mare territoriale e nella piattaforma continentale e modificazioni alla legge 11 gennaio 1957, n. 6 sulla Ricerca e coltivazione degli idrocarburi liquidi e gassosi";

VISTA la legge 9 gennaio 1991, n. 9 e successive modifiche ed integrazioni, recante "Norme per l'attuazione del nuovo Piano energetico nazionale: aspetti istituzionali, centrali idroelettriche ed elettrodotti, idrocarburi e geotermia, autoproduzione e disposizioni fiscali";

VISTO il decreto del Presidente della Repubblica 18 aprile 1994, n. 484, recante "Disciplina dei procedimenti di conferimento dei permessi di prospezione o ricerca e di concessione di coltivazione di idrocarburi in terraferma e in mare";

VISTO il decreto legislativo 25 novembre 1996, n. 625 recante "Attuazione della direttiva 94/22/CEE, relativa alle condizioni di rilascio e di esercizio delle autorizzazioni alla prospezione, ricerca e coltivazione di idrocarburi";

VISTA la legge 20 agosto 2004, n. 239 e successive modifiche ed integrazioni, recante "Riordino del settore energetico, nonché delega al governo per il riassetto delle disposizioni vigenti in materia di energia";

VISTO il decreto del Presidente della Repubblica 28 novembre 2008, n. 197, recante "Regolamento di organizzazione del Ministero dello sviluppo economico";

VISTO il decreto ministeriale 4 marzo 2011 recante "Disciplinare tipo per i permessi di prospezione e di ricerca e per le concessioni di coltivazione di idrocarburi liquidi e gassosi in terraferma, nel mare e nella piattaforma continentale;

VISTO il decreto direttoriale 22 marzo 2011 recante "Procedure operative di attuazione del decreto ministeriale 4 marzo 2011 e modalità di svolgimento delle attività di prospezione, ricerca e coltivazione di idrocarburi liquidi e gassosi e dei relativi controlli ai sensi dell'articolo 15, comma 5, del decreto ministeriale 4 marzo 2011";

VISTO il D.M. 16 dicembre 2010 con il quale alle Società Compagnia Generale Idrocarburi S.r.l. e Apennine Energy S.r.l., rappresentate dalla prima, è stato accordato, con quote paritetiche, per la durata di anni sei, il permesso di ricerca di idrocarburi liquidi e gassosi denominato convenzionalmente «COLLE GINESTRE» di 77,62 kmq, in territorio della provincia di Campobasso;

CONSIDERATO che con delibera assembleare del 5 luglio 2011 e rogito notaio dott. Piero Bagnasco, notaio in Asti Repertorio n. 141478, la Società Compagnia Generale Idrocarburi S.r.l. ha cambiato la propria denominazione sociale in Compagnia Generale Idrocarburi S.p.A.;

CONSIDERATO che con delibera assembleare del 5 dicembre 2012 e rogito notaio dott.ssa Roberta Mori, notaio in Roma, Velletri e Civitavecchia Repertorio n. 24161, la Società Apennine Energy S.r.l. ha cambiato la propria denominazione sociale in Apennine Energy S.p.A.;

VISTA l'istanza pervenuta in data 11 marzo 2013, con la quale la Società Apennine Energy S.p.A. ha chiesto di poter trasferire alla Società Compagnia Generale Idrocarburi S.p.A. la quota del 50% della titolarità del permesso in questione;

VISTA la nota ministeriale n. 0016091 del 1° agosto 2013 con la quale è stato preventivamente autorizzato il predetto trasferimento;

VISTO l'atto di cessione mediante scrittura privata, autenticata nelle firme in ultimo in data 24 ottobre 2013 dal Dr. Avv. Raimondo Zagami notaio in Roma, Velletri e Civitavecchia rep. n. 2501, registrato presso l'Agenzia delle entrate di Roma 4 al n. 20860, in data 24 ottobre 2013;

D E C R E T A:

Art. 1
(Titolarietà del permesso)

1. Ai sensi del combinato disposto dell'art. 18 della legge 21 luglio 1967, n. 613, dell'art. 11, comma 3, del D.Lgs. 25 novembre 1996, n. 625 e dell'art. 10, del D.D. 22 marzo 2011 a decorrere dal 24 ottobre 2013 la quota del 50% della titolarità del permesso di ricerca di idrocarburi liquidi e gassosi denominato «COLLE GINESTRE», in territorio della provincia di Campobasso è trasferita ed intestata dalla Società APENNINE ENERGY S.p.A. (c.f. n. 01348720358) con sede legale e uffici in San Donato Milanese, Via Angelo Moro, 109 (C.a.p. 20097) alla COMPAGNIA GENERALE

IDROCARBURI S.p.A. (c.f. n. 08098211009) con sede legale in Roma, Via Cavour, 44 (C.a.p. 00184), che diventa unica titolare.

Art. 2
(Obblighi del permissionario)

La Società titolare è tenuta ad osservare tutti gli obblighi stabiliti con il D.M. 16 dicembre 2010 nelle premesse citate, i quali si intendono qui integralmente trascritti.

Art. 3
(Garanzie)

Il trasferimento di cui al presente decreto non pregiudica gli eventuali diritti dei terzi.

Art. 4
(Pubblicazione e consegna)

1. Il presente decreto è pubblicato nel sito internet del Ministero dello sviluppo economico e nel Bollettino Ufficiale degli Idrocarburi e delle Georisorse e consegnato alla Società Compagnia Generale Idrocarburi S.p.A. dall' **Agenzia del Demanio Abruzzo e Molise** – Direzione Regionale Campobasso.

2. Contro il presente provvedimento è ammesso ricorso giurisdizionale avanti al Tribunale Amministrativo Regionale Lazio, sede di Roma, secondo le modalità di cui al D. Lgs. 2 luglio 2010, n. 104, ovvero ricorso straordinario al Presidente della Repubblica, ai sensi del D.P.R. 24.11.1971, n. 1199, rispettivamente entro 60 e 120 giorni dalla data della notificazione o della comunicazione dell'atto impugnato o da quando l'interessato ne abbia avuto piena conoscenza.

Roma, 17 gennaio 2014

Il Direttore generale: TERLIZZESE

NUMERO DI PUBBLICAZIONE: 4.

DECRETO MINISTERIALE 17 gennaio 2014.

Trasferimento di quota di titolarità del permesso di ricerca «VILLA GIGLI» dalla Società Compagnia Generale Idrocarburi S.p.A alla società Apennine Energy S.p.A.

IL DIRETTORE GENERALE PER LE RISORSE MINERARIE ED ENERGETICHE

VISTA la legge 11 gennaio 1957, n. 6 e successive modifiche ed integrazioni, recante "Ricerca e coltivazione degli idrocarburi liquidi e gassosi";

VISTA la legge 21 luglio 1967, n. 613 e successive modifiche ed integrazioni, recante "Ricerca e coltivazione degli idrocarburi liquidi e gassosi nel mare territoriale e nella piattaforma continentale e modificazioni alla legge 11 gennaio 1957, n. 6 sulla Ricerca e coltivazione degli idrocarburi liquidi e gassosi";

VISTA la legge 9 gennaio 1991, n. 9 e successive modifiche ed integrazioni, recante "Norme per l'attuazione del nuovo Piano energetico nazionale: aspetti istituzionali, centrali idroelettriche ed elettrodotti, idrocarburi e geotermia, autoproduzione e disposizioni fiscali";

VISTO il decreto del Presidente della Repubblica 18 aprile 1994, n. 484, recante "Disciplina dei procedimenti di conferimento dei permessi di prospezione o ricerca e di concessione di coltivazione di idrocarburi in terraferma e in mare";

VISTO il decreto legislativo 25 novembre 1996, n. 625 recante "Attuazione della direttiva 94/22/CEE, relativa alle condizioni di rilascio e di esercizio delle autorizzazioni alla prospezione, ricerca e coltivazione di idrocarburi";

VISTA la legge 20 agosto 2004, n. 239 e successive modifiche ed integrazioni, recante "Riordino del settore energetico, nonché delega al governo per il riassetto delle disposizioni vigenti in materia di energia";

VISTO il decreto del Presidente della Repubblica 28 novembre 2008, n. 197, recante "Regolamento di organizzazione del Ministero dello sviluppo economico";

VISTO il decreto ministeriale 4 marzo 2011 recante "Disciplinare tipo per i permessi di prospezione e di ricerca e per le concessioni di coltivazione di idrocarburi liquidi e gassosi in terraferma, nel mare e nella piattaforma continentale;

VISTO il decreto direttoriale 22 marzo 2011 recante "Procedure operative di attuazione del decreto ministeriale 4 marzo 2011 e modalità di svolgimento delle attività di prospezione, ricerca e coltivazione di idrocarburi liquidi e gassosi e dei relativi controlli ai sensi dell'articolo 15, comma 5, del decreto ministeriale 4 marzo 2011";

VISTO il D.M. 7 luglio 2010 con il quale alle Società Apennine Energy S.r.l. e Compagnia Generale Idrocarburi S.r.l., rappresentate dalla prima, è stato accordato, con quote paritetiche, per la durata di anni sei, il permesso di

ricerca di idrocarburi liquidi e gassosi denominato convenzionalmente «VILLA GIGLI» di 100,90 kmq, in territorio delle provincie di Ancona e Macerata;

CONSIDERATO che con delibera assembleare del 5 dicembre 2012 e rogito notaio dott.ssa Roberta Mori, notaio in Roma, Velletri e Civitavecchia Repertorio n. 24161, la Società Apennine Energy S.r.l. ha cambiato la propria denominazione sociale in Apennine Energy S.p.A.;

CONSIDERATO che con delibera assembleare del 5 luglio 2011 e rogito notaio dott. Piero Bagnasco, notaio in Asti Repertorio n. 141478, la Società Compagnia Generale Idrocarburi S.r.l. ha cambiato la propria denominazione sociale in Compagnia Generale Idrocarburi S.p.A.;

VISTA l'istanza pervenuta in data 11 marzo 2013, con la quale la Società Compagnia Generale Idrocarburi S.p.A. ha chiesto di poter trasferire alla Società Apennine Energy S.p.A. la quota del 50% della titolarità del permesso in questione;

VISTA la nota ministeriale n. 0016104 del 1° agosto 2013 con la quale è stato preventivamente autorizzato il predetto trasferimento;

VISTO l'atto di cessione mediante scrittura privata, autenticata nelle firme in ultimo in data 24 ottobre 2013 dal Dr. Avv. Raimondo Zagami notaio in Roma, Velletri e Civitavecchia rep. n. 2501, registrato presso l'Agenzia delle entrate di Roma 4 al n. 20860, in data 24 ottobre 2013;

D E C R E T A:

Art. 1
(Titolarietà del permesso)

1.- **Ai sensi del combinato disposto dell'art. 18 della legge 21 luglio 1967, n. 613, dell'art. 11, comma 3, del D.Lgs. 25 novembre 1996, n. 625 e dell'art. 10, del D.D. 22 marzo 2011 a decorrere dal 24 ottobre 2013 la quota del 50% della titolarità del permesso di ricerca di idrocarburi liquidi e gassosi denominato «VILLA GIGLI», in territorio delle provincie di Ancona e Macerata è trasferita ed intestata dalla Società COMPAGNIA GENERALE IDROCARBURI S.p.A. (c.f. n. 08098211009) con sede legale in Roma, Via Cavour, 44 (C.a.p. 00184) alla Società APENNINE ENERGY S.p.A. (c.f. n. 01348720358) con sede legale e uffici in San Donato Milanese, Via Angelo Moro, 109 (C.a.p. 20097), che diventa unica titolare.**

Art. 2
(Obblighi del permissionario)

La Società titolare è tenuta ad osservare tutti gli obblighi stabiliti con il D.M. 7 luglio 2010 nelle premesse citate, i quali si intendono qui integralmente trascritti.

Art. 3
(Garanzie)

Il trasferimento di cui al presente decreto non pregiudica gli eventuali diritti dei terzi.

Art. 4
(Pubblicazione e consegna)

1. Il presente decreto è pubblicato nel sito internet del Ministero dello sviluppo economico e nel Bollettino **Ufficiale degli Idrocarburi e delle Georisorse e consegnato alla Società Apennine Energy S.p.A dall'Agenzia del Demanio Marche – Direzione Regionale Ancona.**

2. Contro il presente provvedimento è ammesso ricorso giurisdizionale avanti al Tribunale Amministrativo Regionale Lazio, sede di Roma, secondo le modalità di cui al D. Lgs. 2 luglio 2010, n. 104, ovvero ricorso straordinario al Presidente della Repubblica, ai sensi del D.P.R. 24.11.1971, n. 1199, rispettivamente entro 60 e 120 giorni dalla data della notificazione o della comunicazione dell'atto impugnato o da quando l'interessato ne abbia avuto piena conoscenza.

Roma, 17 gennaio 2014

Il Direttore generale: TERLIZZESE

DECRETI RELATIVI ALLA VIGENZA

NUMERO DI PUBBLICAZIONE: 5.

DECRETO MINISTERIALE 17 gennaio 2014.

Ripristino del decorso temporale del permesso di ricerca «BELGIOIOSO» della Società AleAnna Resources, LLC.

IL DIRETTORE GENERALE PER LE RISORSE MINERARIE ED ENERGETICHE

VISTA la legge 11 gennaio 1957, n. 6 e successive modifiche ed integrazioni, recante "Ricerca e coltivazione degli idrocarburi liquidi e gassosi";

VISTA la legge 21 luglio 1967, n. 613 e successive modifiche ed integrazioni, recante "Ricerca e coltivazione degli idrocarburi liquidi e gassosi nel mare territoriale e nella piattaforma continentale e modificazioni alla legge 11 gennaio 1957, n. 6 sulla Ricerca e coltivazione degli idrocarburi liquidi e gassosi";

VISTA la legge 9 gennaio 1991, n. 9 e successive modifiche ed integrazioni, recante "Norme per l'attuazione del nuovo Piano energetico nazionale: aspetti istituzionali, centrali idroelettriche ed elettrodotti, idrocarburi e geotermia, autoproduzione e disposizioni fiscali";

VISTO il decreto legislativo 25 novembre 1996, n. 625 recante "Attuazione della direttiva 94/22/CEE, relativa alle condizioni di rilascio e di esercizio delle autorizzazioni alla prospezione, ricerca e coltivazione di idrocarburi";

VISTA la legge 20 agosto 2004, n. 239 e successive modifiche ed integrazioni, recante "Riordino del settore energetico, nonché delega al governo per il riassetto delle disposizioni vigenti in materia di energia";

VISTO il decreto del Presidente della Repubblica 18 aprile 1994, n. 484, recante "Disciplina dei procedimenti di conferimento dei permessi di prospezione o ricerca e di concessione di coltivazione di idrocarburi in terraferma e in mare";

VISTO il decreto del Presidente della Repubblica 28 novembre 2008, n. 197, recante "Regolamento di organizzazione del Ministero dello sviluppo economico";

VISTO il decreto ministeriale 4 marzo 2011 recante "Disciplinare tipo per i permessi di prospezione e di ricerca e per le concessioni di coltivazione di idrocarburi liquidi e gassosi in terraferma, nel mare e nella piattaforma continentale;

VISTO il decreto direttoriale 22 marzo 2011 recante "Procedure operative di attuazione del decreto ministeriale 4 marzo 2011 e modalità di svolgimento delle attività di prospezione, ricerca e coltivazione di idrocarburi liquidi e gassosi e dei relativi controlli ai sensi dell'articolo 15, comma 5, del decreto ministeriale 4 marzo 2011";

VISTO il D.M. 22 novembre 2011, con il quale alla Società AleAnna Resources, LLC è stato accordato per la durata di anni sei, il permesso di ricerca di idrocarburi liquidi e gassosi denominato convenzionalmente «BELGIOIOSO» di 322,00 kmq, in territorio delle provincie di Pavia, Lodi e Milano;

VISTO il D.M. 12 giugno 2013, con il quale è stato sospeso il decorso temporale, ai soli fini del computo della durata, a decorrere dalla data del 12 febbraio 2013 fino all'ottenimento dell'intesa da parte della Regione Lombardia per l'esecuzione della programmata sismica 3D e, comunque, non oltre sei mesi dalla data del decreto stesso;

VISTA la Delibera n. X/991 del 29 novembre 2013 della Giunta della Regione Lombardia, con la quale si esprime l'intesa, con prescrizioni, per l'esecuzione di un rilievo sismico 3D nell'ambito del permesso "BELGIOIOSO";

RITENUTO, pertanto, di dover procedere al ripristino del decorso temporale;

D E C R E T A:

Art. 1

(Ripristino decorso temporale)

1. Ai sensi del combinato disposto dell'art. 6, comma 10, della legge 9 gennaio 1991, n. 9 e s.m.i. e dell'art. 17, comma 9 del D.D. 22 marzo 2011, la sospensione del decorso temporale del permesso di ricerca di idrocarburi liquidi e gassosi denominato «BELGIOIOSO» in territorio delle provincie di Pavia, Lodi e Milano di cui è titolare la Società ALEANNA RESOURCES, LLC (c.f. n. 01126490778) con sede legale nello Stato del Delaware (U.S.A), sede secondaria in Matera, Via XX settembre, 45 (C.a.p. 75100) accordata con il D.M. 12 giugno 2013, con decorrenza 12 febbraio 2013, nelle premesse citate, ha termine alla data del 29 novembre 2013. Di conseguenza la vigenza del permesso stesso verrà a scadere il 9 settembre 2017.

Art. 2

(Pagamento Canone)

1. Ai sensi del combinato disposto dell'art. 6, comma 10, della legge 9 gennaio 1991, n. 9 e s.m.i. e dell'art. 17, comma 9 del D.D. 22 marzo 2011, dal 29 novembre 2013 riprende l'obbligo della corresponsione del canone annuo anticipato, salvo quanto eventualmente corrisposto.

Art. 3
(Pubblicazione e consegna)

1. Il presente decreto è pubblicato nel Bollettino Ufficiale degli Idrocarburi e delle Georisorse e consegnato alla Società AleAnna Resources, LLC tramite l'Agenzia del Demanio Lombardia – Direzione Regionale Milano.

2. Contro il presente provvedimento è ammesso ricorso giurisdizionale avanti al Tribunale Amministrativo Regionale Lazio, sede di Roma, secondo le modalità di cui al D. Lgs. 2 luglio 2010, n. 104, ovvero ricorso straordinario al Presidente della Repubblica, ai sensi del D.P.R. 24.11.1971, n. 1199, rispettivamente entro 60 e 120 giorni dalla data della notificazione o della comunicazione dell'atto impugnato o da quando l'interessato ne abbia avuto piena conoscenza.

Roma, 17 gennaio 2014

Il Direttore generale: TERLIZZESE

NUMERO DI PUBBLICAZIONE: 6.

DECRETO MINISTERIALE 29 gennaio 2014.

Sospensione del decorso temporale del permesso di ricerca «CARISIO» della Società ENI S.p.A.

IL DIRETTORE GENERALE PER LE RISORSE MINERARIE ED ENERGETICHE

VISTA la legge 11 gennaio 1957, n. 6 e successive modifiche ed integrazioni, recante "Ricerca e coltivazione degli idrocarburi liquidi e gassosi";

VISTA la legge 21 luglio 1967, n. 613 e successive modifiche ed integrazioni, recante "Ricerca e coltivazione degli idrocarburi liquidi e gassosi nel mare territoriale e nella piattaforma continentale e modificazioni alla legge 11 gennaio 1957, n. 6 sulla Ricerca e coltivazione degli idrocarburi liquidi e gassosi";

VISTA la legge 9 gennaio 1991, n. 9 e successive modifiche ed integrazioni, recante "Norme per l'attuazione del nuovo Piano energetico nazionale: aspetti istituzionali, centrali idroelettriche ed elettrodotti, idrocarburi e geotermia, autoproduzione e disposizioni fiscali";

VISTO il decreto del Presidente della Repubblica 18 aprile 1994, n. 484, recante "Disciplina dei procedimenti di conferimento dei permessi di prospezione o ricerca e di concessione di coltivazione di idrocarburi in terraferma e in mare";

VISTO il decreto legislativo 25 novembre 1996, n. 624 e successive modifiche ed integrazioni, recante "Attuazione della direttiva 92/91/CEE relativa alla sicurezza e salute dei lavoratori nelle industrie estrattive per trivellazione e della direttiva 92/104/CEE relativa alla sicurezza e salute dei lavoratori nelle industrie estrattive a cielo aperto e sotterranee";

VISTO il decreto legislativo 25 novembre 1996, n. 625 e successive modifiche ed integrazioni, recante "Attuazione della direttiva 94/22/CEE, relativa alle condizioni di rilascio e di esercizio delle autorizzazioni alla prospezione, ricerca e coltivazione di idrocarburi";

VISTA la legge 20 agosto 2004, n. 239 e successive modifiche ed integrazioni, recante "Riordino del settore energetico, nonché delega al governo per il riassetto delle disposizioni vigenti in materia di energia";

VISTO il decreto legislativo 3 aprile 2006 n. 152 e successive modifiche ed integrazioni, recante "Norme in materia ambientale";

VISTO l'Accordo procedimentale (rep. n. 1247), sancito dalla Conferenza Stato-Regioni in data 24 aprile 2001 per l'acquisizione dell'intesa prevista dall'art. 29, comma 2, lettera l) del D. Lgs. n. 112 del 1998;

VISTO il decreto del Presidente della Repubblica 28 novembre 2008, n. 197, recante il "Regolamento di organizzazione del Ministero dello sviluppo economico";

VISTO il decreto ministeriale 4 marzo 2011 recante "Disciplinare tipo per i permessi di prospezione e di ricerca e per le concessioni di coltivazione di idrocarburi liquidi e gassosi in terraferma, nel mare e nella piattaforma continentale;

VISTO il decreto direttoriale 22 marzo 2011 recante "Procedure operative di attuazione del decreto ministeriale 4 marzo 2011 e modalità di svolgimento delle attività di prospezione, ricerca e coltivazione di idrocarburi liquidi e gassosi e dei relativi controlli ai sensi dell'articolo 15, comma 5, del decreto ministeriale 4 marzo 2011";

VISTO il decreto ministeriale 18 maggio 2006 con il quale, a decorrere dalla stessa data, è stato accordato alle società BG Gas International BV Filiale Italiana (95% r.u.) e Costruzione Condotte S.r.l. (5%), il permesso di ricerca di idrocarburi liquidi e gassosi denominato «CARISIO» in territorio delle Province di Vercelli, Biella e Novara;

VISTI i DD.MM. 28 febbraio 2008, 27 marzo 2009, 28 settembre 2009 e 20 aprile 2011 con i quali la titolarità del permesso è stata intestata, in ultimo, alle Società, ENI S.p.A., Petroceltic Italia S.r.l. e Costruzione Condotte S.r.l., con quote rispettivamente del 47,5%, 47,5% e 5%, rappresentate dalla prima;

CONSIDERATO in data 12 marzo 2012 la società ENI S.p.A. ha presentato alla Regione Piemonte istanza di pronuncia di compatibilità **ambientale per la perforazione del pozzo "Carpignano Sesia 1"**;

VISTI i DD.MM. 11 aprile 2012 e 21 dicembre 2012, con i quali il decorso temporale nel suddetto permesso **"CARISIO" è stato sospeso, ai soli fini del computo della durata, dal 14 marzo 2012 sino al 14 ottobre 2012 e dal 19 dicembre 2012 al 16 giugno 2013 con scadenza del periodo di vigenza al 17 giugno 2013;**

VISTA la Delibera in data 23 gennaio 2013 con la quale la Regione Piemonte ha comunicato alla Società Eni S.p.A. la necessità, per la conclusione della fase di VIA, di un approfondimento in sede regionale sulle ricadute che il progetto potrebbe avere sul tessuto sociale ed economico del territorio, attualmente vocato alle produzioni agroalimentari e vitivinicole di pregio ed in generale **caratterizzato da elevata naturalità e....approfondimenti sulla localizzazione della postazione di perforazione, in funzione delle distanze dal centro abitato di Carpignano Sesia ed in data 27 marzo 2013 ha accolto la richiesta da parte della Società Eni S.p.A. di sospensione temporale dei termini della fase di VIA sino al 30 giugno 2013, al fine di predisporre idonee modifiche progettuali;**

CONSIDERATO che la Regione Piemonte, con la citata Delibera del 23 gennaio 2013, ha espresso la necessità **di individuare un'ubicazione del pozzo esplorativo a considerevole distanza dal centro abitato di Carpignano Sesia;**

CONSIDERATO che in data 26 giugno 2013 la Società Eni ha provveduto al ritiro del progetto originariamente presentato alla Regione Piemonte, allo scopo di produrre un nuovo progetto di perforazione in linea con quanto indicato dalla stessa Regione Piemonte con particolare riferimento alla localizzazione del sondaggio previsto;

CONSIDERATO che, ai fini dell'adempimento richiesto, risulta possibile l'utilizzo di nuove tecnologie di perforazione, già in fase di sviluppo da parte della Società Eni, che permetterebbero di spostare l'ubicazione del pozzo in un raggio di almeno 5 km e per le quali occorre comunque verificare sul campo l'effettiva efficienza e sviluppare degli studi idonei alla applicazione di dette tecnologie per il sondaggio "Carpignano Sesia1d";

VISTA l'istanza del 14 giugno 2013, con la quale la società ENI S.p.A., in qualità di rappresentante unico, ha richiesto la sospensione del decorso temporale del permesso "CARISIO" ai sensi del comma 10 dell'art. 6 della legge 9 gennaio 1991, per 24 mesi a decorrere dal 17 giugno 2013 al fine di definire un nuovo progetto tecnologicamente avanzato per la perforazione del pozzo esplorativo "Carpignano Sesia 1 dir" in conformità a quanto richiesto dalla Regione Piemonte con D.D. del 23 gennaio 2013 in riferimento alla relativa localizzazione;

VISTA la nota prot. n. 0009 del 2 gennaio 2014 della Divisione II - Ufficio Territoriale U.N.M.I.G. di Bologna, con la quale è stato espresso parere favorevole alla richiesta di sospensione del decorso temporale;

CONSIDERATO che la sospensione temporale richiesta è valida in quanto la citata Delibera in data 23 gennaio 2013 della Regione Piemonte non consente allo stato di ottenere da parte della Regione il parere in materia di **Valutazione di Impatto Ambientale e l'intesa prevista dall'Accordo Stato-Regione del 24 aprile 2001, per il proseguo delle attività di ricerca nel permesso "CARISIO";**

CONSIDERATO che per il proseguo delle attività di ricerca ed eventuale perforazione del previsto sondaggio risulta perseguibile l'applicazione di nuove tecnologie e come previsto, sia pure in via analogica, ai sensi e gli effetti dell'art. 10 della legge n.9 del 1991, la Società Eni intende avviare un articolato programma di studi tecnici e di fattibilità al termine del quale ed entro un anno dalla data di presentazione dell'istanza di sospensione richiesta verrà presentato un nuovo progetto di perforazione ed avviata una nuova procedura di compatibilità ambientale presso la Regione Piemonte;

CONSIDERATO che l'istanza di sospensione del decorso temporale è motivata dalla necessità di attendere da parte della Società a particolari adempimenti fissati da altre Amministrazioni competenti comportanti la sospensione dell'attività di ricerca;

D E C R E T A:

Art. 1

(Sospensione decorso temporale)

1. Ai sensi dell'articolo 6, comma 10 della legge 9 gennaio 1991, n. 9, il decorso temporale del permesso di ricerca di idrocarburi liquidi e gassosi denominato "CARISIO", ubicato in territorio delle province di Vercelli, Biella e Novara, di cui sono titolari le società ENI S.p.A. (c.f. n. 00484960588) con sede legale in Roma, Piazzale E. Mattei, 1 (C.a.p. 00144), Direzione ed uffici in San Donato Milanese, Via Emilia, 1 (C.a.p. 20097), PETROCELTIC ITALIA S.r.l., (c.f. 08662141004), con sede legale in Roma, Via Paola n. 24, (C.a.p. 00186) e COSTRUZIONI CONDOTTE S.r.l. (c.f. n. 00886790054) con sede in Asti, Via del Lavoro, 144 (C.a.p. 14100), con quote rispettivamente del 47,5%, 47,5% e 5%, rappresentate dalla prima, è sospeso ai soli fini del computo della durata, per 24 (ventiquattro) mesi, ovvero dal 17 giugno 2013 sino al 17 giugno 2015.

Art. 2

(Pagamento canone)

1. Ai sensi dell'art. 6, comma 10 della legge 9 gennaio 1991, n. 9 per lo stesso periodo è sospeso il pagamento del canone.

Art. 3

(Obblighi)

1. La Società è tenuta ad osservare tutti gli obblighi stabiliti con il D.M. 18 maggio 2006, che si intende qui integralmente trascritto.

2. La Società è tenuta, entro 1 anno a decorrere dal 14 giugno 2013, a presentare un nuovo progetto di **perforazione del sondaggio "Carpignano Sesia 1 dir"** ed avviare la nuova necessaria procedura di compatibilità ambientale presso la competente Regione Piemonte.

Art. 4

(Pubblicazione e consegna)

1. Il presente decreto è pubblicato nel sito internet del Ministero dello sviluppo economico e nel **Bollettino Ufficiale degli Idrocarburi e delle Georisorse e consegnato alla Società ENI S.p.A (r.u.) tramite l'Agenzia del Demanio Piemonte e Valle d'Aosta** – Direzione Regionale Torino.

2. Contro il presente provvedimento è ammesso ricorso giurisdizionale avanti al Tribunale Amministrativo Regionale Lazio, sede di Roma, secondo le modalità di cui al D.Lgs. 2 luglio 2010, n. 104, ovvero ricorso Straordinario al Capo dello Stato, ai sensi del Decreto del Presidente della Repubblica 25.11.1971, n. 1199, rispettivamente entro 60 e 120 giorni dalla data della notificazione o della comunicazione dell'atto impugnato o da quando l'interessato ne abbia avuto piena conoscenza.

Roma, 29 gennaio 2014

Il Direttore generale: TERLIZZESE

ATTIVITÀ DI RICERCA E COLTIVAZIONE DI IDROCARBURI IN MARE

ISTANZE DI PERMESSO DI RICERCA

NUOVE ISTANZE

NUMERO DI PUBBLICAZIONE: 7.

Istanza di permesso di ricerca «d 174 A.R.-EN» presentata dalla Società Enel Longanesi Developments S.r.l.

(estratto).

Richiedenti: Enel Longanesi Developments S.r.l. con sede legale in Roma Via Dalmazia, 15 (c.a.p. 00198).

Data di presentazione dell'istanza: 6 dicembre 2013.

Denominazione convenzionale del permesso richiesto: «d 174 A.R.-EN».

Ubicazione e delimitazione del permesso richiesto:

- Sottofondo marino: Mare Adriatico (Zona A).
- Superficie richiesta: km² 343,50.
- Foglio della Carta nautica delle **coste d'Italia** alla scala 1 : 250.000 (I.I.M.): 923.

- Coordinate geografiche dei vertici:

Vertici	Longitudine E Greenwich	Latitudine N
a	Intersezione tra il meridiano 13°33' e la linea di delimitazione della zona A	
b	Intersezione tra la linea di delimitazione della zona A ed il parallelo 44°07'	
c	13°37',	44°07',
d	13°37',	44°05',
e	13°38',	44°05',
f	13°38',	44°04',
g	13°39',	44°04',
h	13°39',	44°03',
i	13°41',	44°03',
l	13°41',	44°02',
m	13°35',	44°02',
n	13°35',	44°05',
o	13°25',	44°05',
p	13°25',	44°11',
q	13°26',	44°11',
r	13°26',	44°12',
s	13°27',	44°12',
t	13°27',	44°13',
u	13°33',	44°13',

- Dal vertice "a" al vertice "b" il limite dell'istanza è rappresentato dalla linea di delimitazione della zona A.
- L'istanza è in concorrenza con le istanze di permesso di ricerca d 171 A.R.-AG e d 172 A.R.-AD.
- **Riproduzione del piano topografico dell'istanza: tavola n. 2 fuori testo.**

NUMERO DI PUBBLICAZIONE: 8.

Istanza di permesso di ricerca «d 85 F.R.-GM» presentata dalla Società Global MED, LLC.
(estratto).

Richiedente: Global MED, LLC con sede in 6901 South Pierce Street, Suite 390, Littleton, Colorado 80128, USA.

Data di presentazione dell'istanza: 17 dicembre 2013.

Denominazione convenzionale del permesso richiesto: «d 85 F.R.-GM».

Ubicazione e delimitazione del permesso richiesto:

- Sottofondo marino: Mare Ionio (Zona F).
- Superficie richiesta: km² 748,40.
- Foglio della Carta nautica delle coste d'Italia alla scala 1 : 250.000 (I.I.M.): 919.

- Coordinate geografiche dei vertici:

Vertici	Longitudine E Greenwich	Latitudine N
a	17°38',	39°19',
b	17°44',	39°19',
c	17°44',	38°59',
d	17°30',	38°59',
e	17°30',	39°06',
f	17°28',	39°06',
g	17°28',	39°15',
h	17°30',	39°15',
i	17°30',	39°16',
l	17°33',	39°16',
m	17°33',	39°17',
n	17°36',	39°17',
o	17°36',	39°18',
p	17°38',	39°18',

- Riproduzione del piano topografico dell'istanza: tavola n. 3 fuori testo.

NUMERO DI PUBBLICAZIONE: 9.

Istanza di permesso di ricerca «d 86 F.R.-GM» presentata dalla Società Global MED, LLC.
(estratto).

Richiedente: Global MED, LLC con sede in 6901 South Pierce Street, Suite 390, Littleton, Colorado 80128, USA.

Data di presentazione dell'istanza: 17 dicembre 2013.

Denominazione convenzionale del permesso richiesto: «d 86 F.R.-GM».

Ubicazione e delimitazione del permesso richiesto:

- Sottofondo marino: Mare Ionio (Zona F).
- Superficie richiesta: km² 748,60.
- Foglio della Carta nautica delle coste d'Italia alla scala 1 : 250.000 (I.I.M.): 919.

- Coordinate geografiche dei vertici:

Vertici	Longitudine E Greenwich	Latitudine N
a	17°44',	39°21',
b	17°50',	39°21',
c	17°50',	39°19',
d	17°52',	39°19',
e	17°52',	39°16',
f	17°54',	39°16',
g	17°54',	39°13',
h	17°56',	39°13',

i	17°56',	39°08',
l	17°58',	39°08',
m	17°58',	39°03',
n	18°01',	39°03',
o	18°01',	38°58',
p	17°44',	38°58',

- Riproduzione del piano topografico dell'istanza: tavola n. 3 fuori testo.

NUMERO DI PUBBLICAZIONE: 10.

Istanza di permesso di ricerca «d 87 F.R.-GM» presentata dalla Società Global MED, LLC.
(estratto).

Richiedente: Global MED, LLC con sede in 6901 South Pierce Street, Suite 390, Littleton, Colorado 80128, USA.

Data di presentazione dell'istanza: 17 dicembre 2013.

Denominazione convenzionale del permesso richiesto: «d 87 F.R.-GM».

Ubicazione e delimitazione del permesso richiesto:

- Sottofondo marino: Mare Ionio (Zona F).
- Superficie richiesta: km² 737,50.
- Foglio della Carta nautica delle coste d'Italia alla scala 1 : 250.000 (I.I.M.): 919.

- Coordinate geografiche dei vertici:

Vertici	Longitudine E Greenwich	Latitudine N
a	17°30',	38°59',
b	17°44',	38°59',
c	17°44',	38°58',
d	17°49',	38°58',
e	17°49',	38°46',
f	17°24',	38°46',
g	17°24',	38°49',
h	17°27',	38°49',
i	17°27',	38°52',
l	17°28',	38°52',
m	17°28',	38°55',
n	17°29',	38°55',
o	17°29',	38°56',
p	17°30',	38°56',

- Riproduzione del piano topografico dell'istanza: tavola n. 3 fuori testo.

NUMERO DI PUBBLICAZIONE: 11.

Istanza di permesso di ricerca «d 89 F.R.-GM» presentata dalla Società Global MED, LLC.
(estratto).

Richiedente: Global MED, LLC con sede in 6901 South Pierce Street, Suite 390, Littleton, Colorado 80128, USA.

Data di presentazione dell'istanza: 17 dicembre 2013.

Denominazione convenzionale del permesso richiesto: «d 89 F.R.-GM».

Ubicazione e delimitazione del permesso richiesto:

- Sottofondo marino: Mare Ionio (Zona F).
- Superficie richiesta: km² 744,60.
- Foglio della Carta nautica delle coste d'Italia alla scala 1 : 250.000 (I.I.M.): 920.

- Coordinate geografiche dei vertici:

Vertici	Longitudine E Greenwich	Latitudine N
a	18°32',	39°35',
b	18°40',	39°35',
c	18°40',	39°30',
d	18°49',	39°30',
e	18°49',	39°29',
f	Intersezione tra il parallelo 39°29' e la linea di delimitazione della zona F	
g	Intersezione tra la linea di delimitazione della zona F ed il parallelo 39°29'	
h	18°28',	39°22',
i	18°28',	39°27',
l	18°27',	39°27',
m	18°27',	39°29',
n	18°26',	39°29',
o	18°26',	39°34',
p	18°32',	39°34',

- Dal vertice "f" al vertice "g" il limite dell'istanza è rappresentato dalla linea di delimitazione della zona F.
- Riproduzione del piano topografico dell'istanza: **tavola n. 4** fuori testo.

NUMERO DI PUBBLICAZIONE: 12.

Istanza di permesso di ricerca «d 90 F.R-.GM» presentata dalla Società Global MED, LLC.
(estratto).

Richiedente: Global MED, LLC con sede in 6901 South Pierce Street, Suite 390, Littleton, Colorado 80128, USA.

Data di presentazione dell'istanza: 17 dicembre 2013.

Denominazione convenzionale del permesso richiesto: «d 90 F.R-.GM».

Ubicazione e delimitazione del permesso richiesto:

- Sottofondo marino: Mare Ionio (Zona F).
- Superficie richiesta: km² 749,10.
- Foglio della Carta nautica delle coste d'Italia alla scala 1 : 250.000 (I.I.M.): 920.

- Coordinate geografiche dei vertici:

Vertici	Longitudine E Greenwich	Latitudine N
a	18°28',	39°22',
b	Intersezione tra il parallelo 39°22' e la linea di delimitazione della zona F	
c	Intersezione tra la linea di delimitazione della zona F ed il parallelo 39°11'	
d	18°34',	39°11',
e	18°34',	39°14',
f	18°29',	39°14',
g	18°29',	39°16',
h	18°28',	39°16',

- Dal vertice "b" al vertice "c" il limite dell'istanza è rappresentato dalla linea di delimitazione della zona F.
- Riproduzione del piano topografico dell'istanza: **tavola n. 4** fuori testo.

STOCCAGGIO DI GAS NATURALE

CONCESSIONI DI STOCCAGGIO

ISTANZE RELATIVE ALLA VIGENZA

NUMERO DI PUBBLICAZIONE: 13.

Istanza di proroga della concessione di stoccaggio di gas naturale «ALFONSINE STOCCAGGIO» presentata dalla Società Stoccaggi Gas Italia (STOGIT) S.p.A.
(estratto).

Con istanza pervenuta al Ministero dello sviluppo economico il 29 gennaio 2014 la Società Stoccaggi Gas Italia (STOGIT) S.p.A., unica titolare della concessione di stoccaggio di gas naturale ubicata in provincia di Ravenna convenzionalmente denominata «ALFONSINE STOCCAGGIO» (v. Elenco delle concessioni di stoccaggio, n. 2922 di riferimento), ha chiesto la prima proroga decennale della concessione stessa.

NUMERO DI PUBBLICAZIONE: 14.

Istanza di proroga della concessione di stoccaggio di gas naturale «BRUGHERIO STOCCAGGIO» presentata dalla Società Stoccaggi Gas Italia (STOGIT) S.p.A.
(estratto).

Con istanza pervenuta al Ministero dello sviluppo economico il 29 gennaio 2014 la Società Stoccaggi Gas Italia (STOGIT) S.p.A., unica titolare della concessione di stoccaggio di gas naturale ubicata in provincia di Ravenna convenzionalmente denominata «BRUGHERIO STOCCAGGIO» (v. Elenco delle concessioni di stoccaggio, n. 2903 di riferimento), ha chiesto la prima proroga decennale della concessione stessa.

NUMERO DI PUBBLICAZIONE: 15.

Istanza di proroga della concessione di stoccaggio di gas naturale «MINERBIO STOCCAGGIO» presentata dalla Società Stoccaggi Gas Italia (STOGIT) S.p.A.
(estratto).

Con istanza pervenuta al Ministero dello sviluppo economico il 29 gennaio 2014 la Società Stoccaggi Gas Italia (STOGIT) S.p.A., unica titolare della concessione di stoccaggio di gas naturale ubicata in provincia di Ravenna convenzionalmente denominata «MINERBIO STOCCAGGIO» (v. Elenco delle concessioni di stoccaggio, n. 2907 di riferimento), ha chiesto la prima proroga decennale della concessione stessa.

NUMERO DI PUBBLICAZIONE: 16.

Istanza di proroga della concessione di stoccaggio di gas naturale «RIPALTA STOCCAGGIO» presentata dalla Società Stoccaggi Gas Italia (STOGIT) S.p.A.
(estratto).

Con istanza pervenuta al Ministero dello sviluppo economico il 29 gennaio 2014 la Società Stoccaggi Gas Italia (STOGIT) S.p.A., unica titolare della concessione di stoccaggio di gas naturale ubicata in provincia di Ravenna convenzionalmente denominata «RIPALTA STOCCAGGIO» (v. Elenco delle concessioni di stoccaggio, n. 2896 di riferimento), ha chiesto la prima proroga decennale della concessione stessa.

NUMERO DI PUBBLICAZIONE: 17.

Istanza di proroga della concessione di stoccaggio di gas naturale «SERGNANO STOCCAGGIO» presentata dalla Società Stoccaggi Gas Italia (STOGIT) S.p.A.
(estratto).

Con istanza pervenuta al Ministero dello sviluppo economico il 29 gennaio 2014 la Società Stoccaggi Gas Italia (STOGIT) S.p.A., unica titolare della concessione di stoccaggio di gas naturale ubicata in provincia di Ravenna convenzionalmente denominata «SERGNANO STOCCAGGIO» (v. Elenco delle concessioni di stoccaggio, n. 2912 di riferimento), ha chiesto la prima proroga decennale della concessione stessa.

GEOTERMIA

ISTANZE DI PERMESSO DI RICERCA DI RISORSE GEOTERMICHE FINALIZZATO ALLA SPERIMENTAZIONE DI IMPIANTI PILOTA

DETERMINAZIONI DI RIGETTO

NUMERO DI PUBBLICAZIONE: 18.

DETERMINAZIONE 21 gennaio 2014, n. 1284.

Rigetto dell'istanza di permesso di ricerca di risorse geotermiche finalizzato alla sperimentazione di impianti pilota «CAMPANA» della Società Stopfire S.p.A.
(estratto).

Il Direttore generale delle risorse minerarie ed energetiche, con determinazione in data 21 gennaio 2014, prot. n. 1284, ha rigettato l'istanza di permesso di ricerca di risorse geotermiche finalizzato alla sperimentazione di impianti pilota denominato «CAMPANA» presentata dalla Società Stopfire S.p.A. e pubblicata nel *BUIG* Anno LVII-3.

NUMERO DI PUBBLICAZIONE: 19.

DETERMINAZIONE 22 gennaio 2014, n. 1399.

Rigetto dell'istanza di permesso di ricerca di risorse geotermiche finalizzato alla sperimentazione di impianti pilota «MONTE CROCE» della Società STEAM S.r.l.
(estratto).

Il Dirigente della Divisione I della Direzione generale delle risorse minerarie ed energetiche, con determinazione in data 22 gennaio 2014, prot. n. 1399, ha rigettato l'istanza di permesso di ricerca di risorse geotermiche finalizzato alla sperimentazione di impianti pilota denominato «MONTE CROCE» presentata dalla Società STEAM S.r.l. in data 4 luglio 2013.

NUOVE ISTANZE

NUMERO DI PUBBLICAZIONE: 20.

Istanza di permesso di ricerca di risorse geotermiche finalizzato alla sperimentazione di impianti pilota denominato «CUMA» presentata dalla Società Geoelectric S.r.l.
(estratto).

Richiedente: Geoelectric S.r.l. con sede legale in Napoli, Via Aniello Falcone, 428 (C.a.p. 80127).

Data di presentazione dell'istanza: 25 febbraio 2013.

Denominazione convenzionale del permesso richiesto: «CUMA».

Ubicazione e delimitazione del permesso richiesto:

- Regione: Campania.
- Provincia: Napoli.
- Comuni: Pozzuoli, Bacoli, Monte di Procida.
- Superficie: km² 37,00.
- Foglio della Carta d'Italia alla scala 1 : 100.000 (I.G.M.): 183-184.

Coordinate geografiche dei vertici:

Vertice	Longitudine E Monte Mario	Latitudine N
a	Intersezione tra la linea di costa a bassa marea ed il parallelo 40°52'	
b	1°40',	40°52',
c	Intersezione tra il meridiano 1°40' e la linea di costa a bassa marea	

- Dal vertice "c" al vertice "a" la linea di delimitazione del permesso è rappresentata dalla linea di costa a bassa marea.

- Riproduzione del piano topografico dell'istanza: tavola n. 5 fuori testo.

NUOVE ISTANZE ACCOLTE CON RISERVA

Conformemente al dettato del Comunicato 31 gennaio 2014 (Numero di pubblicazione: 28, del presente Bollettino) si provvede di seguito alla pubblicazione di tutte le istanze di permesso di ricerca di risorse geotermiche finalizzato alla sperimentazione di impianti pilota accettate con riserva, in quanto eccedenti il limite massimo autorizzabile di 50 MW.

NUMERO DI PUBBLICAZIONE: 21.

Istanza di permesso di ricerca di risorse geotermiche finalizzato alla sperimentazione di impianti pilota denominato «CASTELNUOVO» presentata dalla Società TOSCO GEO S.r.l.
(estratto).

Richiedente: TOSCO GEO S.r.l. con sede legale in Barberino Val d'Elsa (FI), Via Pisana, 47 (C.a.p. 50021).

Data di presentazione dell'istanza: 29 aprile 2013.

Denominazione convenzionale del permesso richiesto: «CASTELNUOVO».

Ubicazione e delimitazione del permesso richiesto:

- Regione: Toscana.
- Provincie: Pisa, Siena.
- Comuni: Castelnuovo Val di Cecina, Radicondoli.
- Superficie: km² 7,49.
- Foglio della Carta d'Italia alla scala 1 : 100.000 (I.G.M.): 119-120.

Coordinate geografiche dei vertici:

Vertice	Longitudine W Monte Mario	Latitudine N
a	-1°30',	43°17',
b	-1°28',	43°17',
c	-1°28',	43°16',
d	-1°29',	43°16',
e	-1°29',	43°15',
f	-1°30',	43°15',

- Dal vertice "c" al vertice "a" la linea di delimitazione è rappresentata dalla linea di costa a bassa marea.
- Riproduzione del piano topografico dell'istanza: tavola n. 6 fuori testo.

NUMERO DI PUBBLICAZIONE: 22.

Istanza di permesso di ricerca di risorse geotermiche finalizzato alla sperimentazione di impianti pilota denominato «MASSERIA PRINCIPESSA» presentata dalla Società S. GIULIANO ELECTRIC COMPANY S.r.l.
(estratto).

Richiedente: S. GIULIANO ELECTRIC COMPANY S.r.l. con sede legale in Siracusa, Via del Tatro, 1 (C.a.p. 96100).

Data di presentazione dell'istanza: 28 agosto 2013.

Denominazione convenzionale del permesso richiesto: «MASSERIA PRINCIPESSA».

Ubicazione e delimitazione del permesso richiesto:

- Regione: Sicilia.
- Provincia: Catania.
- Comuni: Mineo, Pelagonia, Ramacca.
- Superficie: km² 19,10.
- Foglio della Carta d'Italia alla scala 1 : 100.000 (I.G.M.): 269.

Coordinate geografiche dei vertici:

Vertice	Longitudine E Monte Mario	Latitudine N
a	2°15',	37°24',
b	2°18',	37°24',
c	2°18',	37°23',
d	2°17',	37°23',
e	2°17',	37°21',
f	2°15',	37°21',

- Riproduzione del piano topografico dell'istanza: tavola n. 7 fuori testo.

ISTANZE DI AMPLIAMENTO DI POTENZA ACCOLTE CON RISERVA

NUMERO DI PUBBLICAZIONE: 23.

Istanza di ampliamento di potenza relativa all'istanza di permesso di ricerca di risorse geotermiche finalizzato alla sperimentazione di impianti pilota denominato «CASA DEL CORTO» presentata dalla Società Svolta S.r.l.

(estratto).

Con istanza pervenuta al Ministero dello sviluppo economico l'11 marzo 2013, la Società Svolta S.r.l. ha chiesto l'ampliamento della potenza da installare (2,5 MW) nell'ambito dell'istanza del permesso di ricerca di risorse geotermiche finalizzato alla sperimentazione di impianti pilota denominato «CASA DEL CORTO», ubicato nella provincia di Siena.

L'istanza originaria è stata presentata in data 25 novembre 2011 e pubblicata nel *BUIG* Anno LVI-1.

NUMERO DI PUBBLICAZIONE: 24.

Istanza di ampliamento di potenza relativa all'istanza di permesso di ricerca di risorse geotermiche finalizzato alla sperimentazione di impianti pilota denominato «SCARFOGLIO» presentata dalla Società Geoelectric S.r.l.

(estratto).

Con istanza pervenuta al Ministero dello sviluppo economico l'21 marzo 2013, la Società Geoelectric S.r.l. ha chiesto l'ampliamento della potenza da installare (2,5 MW) nell'ambito dell'istanza del permesso di ricerca di risorse geotermiche finalizzato alla sperimentazione di impianti pilota denominato «SCARFOGLIO», ubicato nella provincia di Napoli.

L'istanza originaria è stata presentata in data 17 luglio 2012 e pubblicata nel *BUIG* Anno LVII-1.

ESPROPRIAZIONI PER PUBBLICA UTILITÀ PER LA REALIZZAZIONE DI INFRASTRUTTURE DEL SETTORE ENERGETICO

DECRETI DI ASSERVIMENTO ED OCCUPAZIONE TEMPORANEA

NUMERO DI PUBBLICAZIONE: 25.

DECRETO MINISTERIALE 10 gennaio 2014.

Asservimento ed occupazione temporanea di terreni in Comune di Campochiaro (CB) ai fini della realizzazione del metanodotto «BICCARI-CAMPOCHIARO DN 1200 (48»)».

(estratto).

IL DIRETTORE GENERALE PER LE RISORSE MINERARIE ED ENERGETICHE

VISTO l'articolo 42 della Costituzione ..*omissis*;

VISTA la legge 7 agosto 1990, n. 241, ..*omissis*;

VISTO il decreto legislativo 23 maggio 2000, n. 164, ..*omissis*;

VISTO il decreto del Presidente della Repubblica 8 giugno 2001, n. 327 (di seguito: Testo Unico), ..*omissis*;

VISTO il decreto del Ministero dello sviluppo economico 17 aprile 2008, ..*omissis*;

VISTO il decreto del Presidente della Repubblica 28 novembre 2008, n. 197, *omissis*;

VISTO il decreto del Ministro dello sviluppo economico 22 giugno 2012 che modifica il decreto 7 maggio 2009 di individuazione degli Uffici di livello dirigenziale non generale del Ministero, ..*omissis*;

VISTO il decreto del Ministero dello sviluppo economico 26 giugno 2009 con il quale è stata dichiarata la pubblica utilità nonché l'indifferibilità e l'urgenza del metanodotto "Biccari - Campochiaro DN 1200 (48")" ..*omissis*;

VISTO il decreto del Ministero delle infrastrutture e dei trasporti prot. 4174 del 16 aprile 2010 di approvazione del progetto definitivo, accertamento della conformità urbanistica e imposizione del vincolo preordinato all'esproprio;

VISTA l'istanza presentata in data 16/12/2013, ..*omissis*, con la quale la società Snam Rete Gas S.p.A., ..*omissis*, ha chiesto a questa Amministrazione, ai sensi dell'art. 52-*quinquies*, comma 3, del Testo Unico, per i terreni ubicati nel comune di Campochiaro, in provincia di Campobasso, con determinazione urgente delle indennità provvisorie:

a) l'asservimento di aree agricole, ..*omissis*;

b) l'occupazione temporanea, ..*omissis*;

CONSIDERATO che ..*omissis*;

CONSIDERATO che, ..*omissis*.. l'emanazione del citato decreto prot. 4174 del 16 aprile 2010 ha determinato l'inizio del procedimento di esproprio e che nella fattispecie si realizza la condizione prevista dall'art. 22 del Testo Unico in base alla quale il decreto ablativo può essere emanato con determinazione urgente dell'indennità provvisoria;

RITENUTO che:

il vincolo preordinato all'esproprio dei terreni interessati dai lavori di costruzione del metanodotto decade, salvo proroga, alla data del 15 aprile 2015; ..*omissis*;

le indennità proposte dalla Società istante ..*omissis*.. sono coerenti con i valori osservati per la regione agraria cui appartiene il comune di Campochiaro e sono ritenute congrue ai fini della determinazione urgente dell'indennità provvisoria.

D E C R E T A:

Art. 1

A favore della Snam Rete Gas S.p.A. sono disposti l'asservimento e l'occupazione temporanea di terreni, in comune di Campochiaro, provincia di Campobasso, interessati dal tracciato del metanodotto "Biccari - Campochiaro DN 1200 (48")" ..*omissis*. Le Ditte proprietarie dei terreni sottoposti all'azione ablativa sono indicate nell'annesso elenco particellare.

Art. 2

L'asservimento dei terreni, ..*omissis*, prevede quanto segue:

lo scavo e l'interramento alla profondità di circa 1 (uno) metro, misurata dalla generatrice superiore della condotta al momento della posa, di una tubazione trasportante idrocarburi gassosi nonché cavi accessori per reti tecnologiche;

l'installazione di apparecchi di sfiato e cartelli segnalatori nonché eventuali opere sussidiarie necessarie ai fini della sicurezza;

la costruzione di eventuali manufatti accessori fuori terra .. *omissis*;

l'obbligo di non costruire opere di qualsiasi genere, come pure fognature e canalizzazioni chiuse, a distanza inferiore a 20 (venti) metri dall'asse della tubazione, nonché di mantenere la superficie asservita a terreno agrario, con la possibilità di eseguire sulla stessa le normali coltivazioni senza alterazione della profondità di posa della tubazione;

la facoltà della Snam Rete Gas S.p.A. di occupare, .. *omissis*, l'area necessaria all'esecuzione dei lavori;

l'inamovibilità delle tubazioni, manufatti, apparecchiature ed opere sussidiarie relativi al gasdotto.. *omissis*;

il diritto della Snam Rete Gas S.p.A. al libero accesso.. *omissis*;

la determinazione di volta in volta, a lavori ultimati, degli importi da liquidare, a chi di ragione, per i danni prodotti .. *omissis* in occasione di eventuali riparazioni, modifiche, sostituzioni, recuperi, manutenzioni ed esercizio dell'impianto;

il divieto di compiere qualsiasi atto che costituisca intralcio ai lavori .. *omissis*, **diminuisca l'uso o l'esercizio della servitù**;

la permanenza a carico dei proprietari dei tributi .. *omissis* gravanti sui fondi.

Art. 3

Le indennità provvisorie per l'asservimento e l'occupazione temporanea .. *omissis*, sono state determinate in modo urgente, .. *omissis*.

Art. 4

Il presente decreto é trascritto senza indugio presso i competenti Uffici a cura e spese della Snam Rete Gas S.p.A., .. *omissis*. **L'opposizione di terzi interessati è proponibile entro trenta giorni successivi alla pubblicazione dell'estratto.**

Art. 5

La Snam Rete Gas S.p.A. provvede alla notifica del presente decreto alle Ditte proprietarie, .. *omissis*.

Art. 6

I tecnici incaricati dalla Snam Rete Gas S.p.A. provvederanno a redigere il verbale di immissione in possesso dei terreni, in contraddittorio con il soggetto espropriato, o con un suo rappresentante, descrivendo lo stato di **consistenza dei terreni sottoposti all'azione ablativa**, .. *omissis*.

Art. 7

Le Ditte proprietarie dei terreni oggetto del presente decreto, nei trenta giorni successivi all'immissione in possesso, possono comunicare a questa Amministrazione .. *omissis* **con dichiarazione irrevocabile, l'accettazione delle indennità di esproprio.** Questa stessa Amministrazione, .. *omissis*, disporrà affinché la Snam Rete Gas S.p.A. provveda al pagamento degli importi nel termine di 60 giorni. Decorso tale termine alla Ditta proprietaria saranno riconosciuti gli interessi legali.

Art. 8

In caso di rifiuto o silenzio da parte della Ditta proprietaria .. *omissis*, decorsi trenta giorni dalla data **dell'immissione in possesso, gli importi saranno depositati** presso la Ragioneria Territoriale competente - Servizio depositi amministrativi per esproprio - a seguito di apposita ordinanza di questa Amministrazione.

Entro lo stesso termine, la Ditta proprietaria che non condivide le indennità provvisorie proposte con il presente decreto può:

a) .. *omissis* produrre a questa Amministrazione, .. *omissis*.. la richiesta per la nomina dei tecnici secondo lo schema B allegato al presente decreto, designandone uno di propria fiducia, affinché unitamente al tecnico nominato da questa Amministrazione e ad un terzo esperto nominato dal Presidente del competente Tribunale Civile, determinino le indennità definitive;

b) non avvalersi di un tecnico di fiducia; in tal caso le indennità definitive saranno determinate tramite la **Commissione Provinciale competente o con l'avvalimento degli Uffici tecnici di questa Amministrazione ai sensi dell'articolo 52-nonies del Testo Unico.**

In caso di non condivisione delle determinazioni definitive di cui sopra, il proprietario, il promotore dell'espropriazione o il terzo che ne abbia interesse potranno proporre opposizione alla stima, nei termini e con le modalità previste dall'articolo 54 del Testo Unico.

Art. 9

.. *omissis* ..la Snam Rete Gas S.p.A., anche per mezzo delle sue imprese appaltatrici, ha facoltà di occupare i terreni per un periodo di anni due a decorrere dalla data di immissione in possesso delle stesse aree. La Società comunicherà preventivamente alla ditta proprietaria la data di avvio delle lavorazioni, la denominazione ed il recapito dell'impresa appaltatrice.

Art. 10

Per lo stesso periodo di due anni, è dovuta alla ditta proprietaria dei terreni l'indennità di occupazione temporanea e danni riportata nel corrispondente elenco di cui al piano particellare allegato al presente decreto.

Art. 11

Avverso il presente decreto è ammesso ricorso al Tribunale Amministrativo Regionale competente oppure ricorso straordinario al Presidente della Repubblica. I termini di proponibilità, decorrenti dalla data di notifica del provvedimento medesimo, sono di giorni 60 per il ricorso al TAR e di giorni 120 per il ricorso straordinario al Presidente della Repubblica.

Roma, 10 gennaio 2014

Il Direttore generale: TERLIZZESE

Allegato al D.M. 10 gennaio 2014.

Elenco delle ditte catastali e dei beni da asservire ed occupare temporaneamente in Comune di Campochiaro (CB):

Ditta IANNONE Paolo, SBARRA Giulia, SBARRA Luigi; Presunti eredi: PRIORELLO Maria Lucia, SBARRA Oreste, SBARRA Jessica; SRT S.p.A. Isernia, Foglio 9, Mappale 264;
Ditta BRACCIO Pasquale, Foglio 9, Mappale 228;
Ditta IANNONE Liberatogiovanni, CALLEO Mariafilomena, MUCCIARDI Antonio, MUCCIARDI Maria, MUCCIARDI Mariarosa, Foglio 5, Mappale 345;
CINOTTI Flavia, CINOTTI Maria Giuseppina, CINOTTI Nicola, Foglio 5, Mappale 344;
CINOTTI Nicola, MARINELLI Rossana, Foglio 5, Mappale 338;
PIETROSIMONE Antonio, PIETROSIMONE Maria, PIETROSIMONE Vittorio, Foglio 5, Mappale 337;
PITTARELLI Lucia, PITTARELLI Luigi, PITTARELLI Vittoria, SBARRA Luigi, SBARRA Maria SBRMRA33B60B522B, SBARRA Roberto Antonio, SBARRA Maria SBRMRA83R70B522W, Foglio 5, mappale 206;
DELLA PENTA Maria Rosa, MUCCIARDI Adelina, MUCCIARDI Teresa, MUCCIARDI Franco, MUCCIARDI Antonio, MUCCIARDI Domenico, MUCCIARDI Emilia, MUCCIARDI Maria MCMRA21S68B522F, MUCCIARDI Maria MCMRA52T59B522R, MUCCIARDI Michele, Foglio 5, Mappale 193;
PICCIANO Beatrice Maria, PICCIANO Luigino, PICCIANO Mariangela, PICCIANO Paola, PICCIANO Teresa Maurizia, PORSCHE FINANCIAL SERVICE ITALIA S.p.A. Padova, Foglio 5, Mappale 179;
MUCCIARDI Lucia, Foglio 5, Mappale 173;
CICCARELLI Adelina, PICCHIELLO Michelina, PICCHIELLO Emilio, CICCARELLI Teodora, CICCARELLI Emilio, DELLA PENTA Anna, Foglio 5, Mappale 167;
PIETROSIMONE Luigi, PIETROSIMONE Pasquale, Foglio 5, Mappale 29;
PITTARELLI Adelina, PITTARELLI Antonietta, PITTARELLI Carmina, PITTARELLI Mariateresa, PURCHIO Michele, Foglio 5, Mappale 13;
DE FRANCESCO Esterina, DE FRANCESCO Gennaro Vittorio, SEPE Ruggero, Foglio 5, Mappale 7 e Foglio 3, Mappale 145;
BUTTINO Michele, BUTTINO Pasquale, Foglio 3, Mappale 453;
AMBROSI Maria Cristina, CORDILEONE Gina, Foglio 3, Mappale 135.

NUMERO DI PUBBLICAZIONE: 26.

DECRETO MINISTERIALE 20 gennaio 2014.

Asservimento ed occupazione temporanea di terreni in Comune di Guardiaregia (CB) ai fini della realizzazione del metanodotto «BICCARI-CAMPOCHIARO DN 1200 (48")».
(estratto).

IL DIRETTORE GENERALE PER LE RISORSE MINERARIE ED ENERGETICHE

VISTO l'articolo 42 della Costituzione ..*omissis*;

VISTA la legge 7 agosto 1990, n. 241, ..*omissis*;

VISTO il decreto legislativo 23 maggio 2000, n. 164, ..*omissis*;

VISTO il decreto del Presidente della Repubblica 8 giugno 2001, n. 327 (di seguito: Testo Unico), ..*omissis*;

VISTO il decreto del Ministero dello sviluppo economico 17 aprile 2008, ..*omissis*;

VISTO il decreto del Presidente della Repubblica 28 novembre 2008, n. 197, *omissis*;

VISTO il decreto del Ministro dello sviluppo economico 22 giugno 2012 che modifica il decreto 7 maggio 2009 di individuazione degli Uffici di livello dirigenziale non generale del Ministero, ..*omissis*;

VISTO il decreto del Ministero dello sviluppo economico 26 giugno 2009 con il quale è stata dichiarata la pubblica utilità nonché l'indifferibilità e l'urgenza del metanodotto "Biccari - Campochiaro DN 1200 (48")" ..*omissis*;

VISTO il decreto del Ministero delle infrastrutture e dei trasporti prot. 4174 del 16 aprile 2010 di approvazione del progetto definitivo, accertamento della conformità urbanistica e imposizione del vincolo preordinato all'esproprio;

VISTA l'istanza presentata in data 16/12/2013, ..omissis, con la quale la società Snam Rete Gas S.p.A., ..omissis, ha chiesto a questa Amministrazione, ai sensi dell'art. 52-quinquies, comma 3, del Testo Unico, per i terreni ubicati nel comune di Guardiaregia, in provincia di Campobasso, con determinazione urgente delle indennità provvisorie:

- c) l'asservimento di aree agricole, ..omissis;
- d) l'occupazione temporanea, ..omissis;

CONSIDERATO che ..omissis;

CONSIDERATO che, ..omissis.. l'emanazione del citato decreto prot. 4174 del 16 aprile 2010 ha determinato l'inizio del procedimento di esproprio e che nella fattispecie si realizza la condizione prevista dall'art. 22 del Testo Unico in base alla quale il decreto ablativo può essere emanato con determinazione urgente dell'indennità provvisoria;

RITENUTO che:

il vincolo preordinato all'esproprio dei terreni interessati dai lavori di costruzione del metanodotto decade, salvo proroga, alla data del 15 aprile 2015; ..omissis;

le indennità proposte dalla Società istante ..omissis.. sono coerenti con i valori osservati per la regione agraria cui appartiene il comune di Guardiaregia e sono ritenute congrue ai fini della determinazione urgente dell'indennità provvisoria.

D E C R E T A:

Art. 1

A favore della Snam Rete Gas S.p.A. sono disposti l'asservimento e l'occupazione temporanea di terreni, in comune di Guardiaregia, provincia di Campobasso, interessati dal tracciato del metanodotto "Biccari - Campochiaro DN 1200 (48")" ..omissis. Le Ditte proprietarie dei terreni sottoposti all'azione ablativa sono indicate nell'annesso elenco particellare.

Art. 2

L'asservimento dei terreni, ..omissis, prevede quanto segue:

lo scavo e l'interramento alla profondità di circa 1 (uno) metro, misurata dalla generatrice superiore della condotta al momento della posa, di una tubazione trasportante idrocarburi gassosi nonché cavi accessori per reti tecnologiche;

l'installazione di apparecchi di sfianto e cartelli segnalatori nonché eventuali opere sussidiarie necessarie ai fini della sicurezza;

la costruzione di eventuali manufatti accessori fuori terra ..omissis;

l'obbligo di non costruire opere di qualsiasi genere, come pure fognature e canalizzazioni chiuse, a distanza inferiore a 20 (venti) metri dall'asse della tubazione, nonché di mantenere la superficie asservita a terreno agrario, con la possibilità di eseguire sulla stessa le normali coltivazioni senza alterazione della profondità di posa della tubazione;

la facoltà della Snam Rete Gas S.p.A. di occupare, ..omissis, l'area necessaria all'esecuzione dei lavori;

l'inamovibilità delle tubazioni, manufatti, apparecchiature ed opere sussidiarie relativi al gasdotto..omissis;

il diritto della Snam Rete Gas S.p.A. al libero accesso ..omissis;

la determinazione di volta in volta, a lavori ultimati, degli importi da liquidare, a chi di ragione, per i danni prodotti ..omissis in occasione di eventuali riparazioni, modifiche, sostituzioni, recuperi, manutenzioni ed esercizio dell'impianto;

il divieto di compiere qualsiasi atto che costituisca intralcio ai lavori ..omissis, diminuisca l'uso o l'esercizio della servitù;

la permanenza a carico dei proprietari dei tributi ..omissis gravanti sui fondi.

Art. 3

Le indennità provvisorie per l'asservimento e l'occupazione temporanea ..omissis, sono state determinate in modo urgente, ..omissis.

Art. 4

Il presente decreto é trascritto senza indugio presso i competenti Uffici a cura e spese della Snam Rete Gas S.p.A., ..omissis. L'opposizione di terzi interessati è proponibile entro trenta giorni successivi alla pubblicazione dell'estratto.

Art. 5

La Snam Rete Gas S.p.A. provvede alla notifica del presente decreto alle Ditte proprietarie, ..omissis.

Art. 6

I tecnici incaricati dalla Snam Rete Gas S.p.A. provvederanno a redigere il verbale di immissione in possesso dei terreni, in contraddittorio con il soggetto espropriato, o con un suo rappresentante, descrivendo lo stato di **consistenza dei terreni sottoposti all'azione ablativa, ..omissis.**

Art. 7

Le Ditte proprietarie **dei terreni oggetto del presente decreto, nei trenta giorni successivi all'immissione in possesso, possono comunicare a questa Amministrazione ..omissis con dichiarazione irrevocabile, l'accettazione delle** indennità di esproprio. Questa stessa Amministrazione, ..omissis, disporrà affinché la Snam Rete Gas S.p.A. provveda al pagamento degli importi nel termine di 60 giorni. Decorso tale termine alla Ditta proprietaria saranno riconosciuti gli interessi legali.

Art. 8

In caso di rifiuto o silenzio da parte della Ditta proprietaria ..omissis, decorsi trenta giorni dalla data **dell'immissione in possesso, gli importi saranno depositati presso la Ragioneria Territoriale competente** - Servizio depositi amministrativi per esproprio - a seguito di apposita ordinanza di questa Amministrazione.

Entro lo stesso termine, la Ditta proprietaria che non condivide le indennità provvisorie proposte con il presente decreto può:

a) ..omissis produrre a questa Amministrazione, ..omissis.. la richiesta per la nomina dei tecnici secondo lo schema B allegato al presente decreto, designandone uno di propria fiducia, affinché unitamente al tecnico nominato da questa Amministrazione e ad un terzo esperto nominato dal Presidente del competente Tribunale Civile, determinino le indennità definitive;

b) non avvalersi di un tecnico di fiducia; in tal caso le indennità definitive saranno determinate tramite la **Commissione Provinciale competente o con l'avvalimento degli Uffici tecnici di questa Amministrazione ai sensi dell'articolo 52-nonies** del Testo Unico.

In caso di non condivisione delle determinazioni definitive di cui sopra, il proprietario, il promotore **dell'espropriazione o il terzo che ne abbia interesse potrà proporre opposizione alla stima, nei termini e con le modalità** previste dall'articolo 54 del Testo Unico.

Art. 9

..omissis ..la Snam Rete Gas S.p.A., anche per mezzo delle sue imprese appaltatrici, ha facoltà di occupare i terreni per un periodo di anni due a decorrere dalla data di immissione in possesso delle stesse aree. La Società comunicherà preventivamente alla ditta proprietaria la data di avvio delle lavorazioni, la denominazione ed il recapito **dell'impresa appaltatrice.**

Art. 10

Per lo stesso periodo di due anni, è dovuta alla ditta proprietaria dei terreni l'indennità di occupazione temporanea e danni riportata nel corrispondente elenco di cui al piano particellare allegato al presente decreto.

Art.11

Avverso il presente decreto è ammesso ricorso al Tribunale Amministrativo Regionale competente oppure ricorso straordinario al Presidente della Repubblica. I termini di proponibilità, decorrenti dalla data di notifica del provvedimento medesimo, sono di giorni 60 per il ricorso al TAR e di giorni 120 per il ricorso straordinario al Presidente della Repubblica.

Roma, 20 gennaio 2014

Il Direttore generale: TERLIZZESE

Allegato al D.M. 20 gennaio 2014.

Elenco delle ditte catastali e dei beni da asservire ed occupare temporaneamente in Comune di Guardiaregia (CB):

Ditta D'ANGELO Carlo, BERNARDO Alfonso, Foglio 7, Mappale 47;

Ditta PALLOTTA Giovannantonio, Foglio 7, Mappali 282,283;

Ditta PALLOTTA Maria Laura, PALLOTTA Nicolina, PALLOTTA Rosina, Foglio 3, Mappale 687; Foglio 5, Mappale 13;

Ditta PARENTE Carmela, PARENTE Michele Antonio, PARENTE Nunziantonio, Foglio 5, Mappale 14;

Ditta SALVATORE Nicolantonio, Foglio 5, Mappale 12; Foglio 4, Mappale 273;

Ditta DE CESARE Maria, PALLOTTA Giovanni, PALLOTTA Nicolangelo, Foglio 5, Mappale 11;

Ditta SALVATORE Domenico, Foglio 5, Mappale 279;

Ditta SALVATORE Alberto, SALVATORE Domenico, SALVATORE Filomena, SALVATORE Maria, SALVATORE Mariantonia, Foglio 4, Mappale 302; Foglio 5, Mappale 10;

Ditta PALLOTTA Assunta, PALLOTTA Carmelina, PALLOTTA Lina, PALLOTTA Maria Carmela, PALLOTTA Maria Laura, PALLOTTA Michelina, PALLOTTA Nicola, PALLOTTA Pasquale, PALLOTTA Rita, PARENTE Carmela, PARENTE Michele Antonio, PARENTE Nunziantonio, PARENTE Maria Lucia, PARENTE Michelangelo, Foglio 5, Mappale 9;

Ditta PALLOTTA Assunta, PALLOTTA Carmelina, PALLOTTA Lina, PALLOTTA Maria Carmela, PALLOTTA Maria Laura, PALLOTTA Michelina, PALLOTTA Nicola, PALLOTTA Pasquale, PALLOTTA Rita, PARENTE Carmela, PARENTE Michele Antonio, PARENTE Nunziantonio, PARENTE Maria Lucia, Foglio 4, Mappale 47;
Ditta GALEAZZA Domenicangelo, Foglio 3, Mappale 143;
Ditta LUCCHETTA Alfonsina, LUCCHETTA Bernardo, LUCCHETTA Frank, PALLOTTA Maria Laura, PALLOTTA Nicolino, Foglio 3, Mappale 293;
Ditta SERINO Diodato, Foglio 3, Mappali 219,258,292;
Ditta SAMPOGNA Carmine, Foglio 3, Mappali 257,256,264,833,832,254,265,242;
Ditta PALLOTTA Margherita, Foglio 3, Mappale 266;
Ditta SERIO Giovanni, Foglio 3, Mappale 241;
Ditta PALLOTTA Giovanni, Foglio 3, Mappale 237;
Ditta DE FRANCESCO Mariuccia, Foglio 3, Mappali 233,728;
Ditta ROTUNDO Antonio, ROTUNDO Filomena, ROTUNDO Francesco, Foglio 3, Mappale 805.

NUMERO DI PUBBLICAZIONE: 27.

DECRETO MINISTERIALE 24 gennaio 2014.

Asservimento ed occupazione temporanea di terreni in Comune di San Giuliano del Sannio (CB) ai fini della realizzazione del metanodotto «BICCARI-CAMPOCHIARO DN 1200 (48'')».
(estratto).

IL DIRETTORE GENERALE PER LE RISORSE MINERARIE ED ENERGETICHE

VISTO l'articolo 42 della Costituzione ..omissis;

VISTA la legge 7 agosto 1990, n. 241, ..omissis;

VISTO il decreto legislativo 23 maggio 2000, n. 164, ..omissis;

VISTO il decreto del Presidente della Repubblica 8 giugno 2001, n. 327 (di seguito: Testo Unico), ..omissis;

VISTO il decreto del Ministero dello sviluppo economico 17 aprile 2008, ..omissis;

VISTO il decreto del Presidente della Repubblica 28 novembre 2008, n. 197, ..omissis;

VISTO il decreto del Ministro dello sviluppo economico 22 giugno 2012 che modifica il decreto 7 maggio 2009 di individuazione degli Uffici di livello dirigenziale non generale del Ministero, ..omissis;

VISTO il decreto del Ministero dello sviluppo economico 26 giugno 2009 con il quale è stata dichiarata la pubblica utilità nonché l'indifferibilità e l'urgenza del metanodotto "Biccari - Campochiaro DN 1200 (48'') " ..omissis;

VISTO il decreto del Ministero delle infrastrutture e dei trasporti prot. 4174 del 16 aprile 2010 di approvazione del progetto definitivo, accertamento della conformità urbanistica e imposizione del vincolo preordinato all'esproprio;

VISTA l'istanza presentata in data 16/12/2013, ..omissis, con la quale la società Snam Rete Gas S.p.A., ..omissis, ha chiesto a questa Amministrazione, ai sensi dell'art. 52-quinquies, comma 3, del Testo Unico, per i terreni ubicati nel comune di San Giuliano del Sannio, in provincia di Campobasso, con determinazione urgente delle indennità provvisorie:

a) l'asservimento di aree agricole, ..omissis;

b) l'occupazione temporanea, ..omissis;

CONSIDERATO che ..omissis;

CONSIDERATO che, ..omissis.. l'emanazione del citato decreto prot. 4174 del 16 aprile 2010 ha determinato l'inizio del procedimento di esproprio e che nella fattispecie si realizza la condizione prevista dall'art. 22 del Testo Unico in base alla quale il decreto ablativo può essere emanato con determinazione urgente dell'indennità provvisoria;

RITENUTO che:

- il vincolo preordinato all'esproprio dei terreni interessati dai lavori di costruzione del metanodotto decade, salvo proroga, alla data del 15 aprile 2015; .. omissis;

- le indennità proposte dalla Società istante .. omissis.. sono coerenti con i valori osservati per la regione agraria cui appartiene il comune di San Giuliano del Sannio e sono ritenute congrue ai fini della determinazione urgente dell'indennità provvisoria.

D E C R E T A:

Art. 1

A favore della Snam Rete Gas S.p.A. sono disposti l'asservimento e l'occupazione temporanea di terreni, in comune di San Giuliano del Sannio, provincia di Campobasso, interessati dal tracciato del metanodotto "Biccari - Campochiaro DN 1200 (48'')" .. omissis. Le Ditte proprietarie dei terreni sottoposti all'azione ablativa sono indicate nell'annesso elenco particellare.

Art. 2

L'asservimento dei terreni, ..omissis, prevede quanto segue:

- a) lo scavo e l'interramento alla profondità di circa 1 (uno) metro, misurata dalla generatrice superiore della condotta al momento della posa, di una tubazione trasportante idrocarburi gassosi nonché cavi accessori per reti tecnologiche;
- b) l'installazione di apparecchi di sfiato e cartelli segnalatori nonché eventuali opere sussidiarie necessarie ai fini della sicurezza;
- c) la costruzione di eventuali manufatti accessori fuori terra ..omissis;
- d) l'obbligo di non costruire opere di qualsiasi genere, come pure fognature e canalizzazioni chiuse, a distanza inferiore a 20 (venti) metri dall'asse della tubazione, nonché di mantenere la superficie asservita a terreno agrario, con la possibilità di eseguire sulla stessa le normali coltivazioni senza alterazione della profondità di posa della tubazione;
- e) la facoltà della Snam Rete Gas S.p.A. di occupare, ..omissis, l'area necessaria all'esecuzione dei lavori;
- f) l'inalterabilità delle tubazioni, manufatti, apparecchiature ed opere sussidiarie relativi al gasdotto..omissis;
- g) il diritto della Snam Rete Gas S.p.A. al libero accesso ..omissis;
- h) la determinazione di volta in volta, a lavori ultimati, degli importi da liquidare, a chi di ragione, per i danni prodotti ..omissis in occasione di eventuali riparazioni, modifiche, sostituzioni, recuperi, manutenzioni ed esercizio dell'impianto;
- i) il divieto di compiere qualsiasi atto che costituisca intralcio ai lavori ..omissis, diminuisca l'uso o l'esercizio della servitù;
- j) la permanenza a carico dei proprietari dei tributi ..omissis gravanti sui fondi.

Art. 3

Le indennità provvisorie per l'asservimento e l'occupazione temporanea ..omissis, sono state determinate in modo urgente, ..omissis.

Art. 4

Il presente decreto è trascritto senza indugio presso i competenti Uffici a cura e spese della Snam Rete Gas S.p.A., ..omissis. L'opposizione di terzi interessati è proponibile entro trenta giorni successivi alla pubblicazione dell'estratto.

Art. 5

La Snam Rete Gas S.p.A. provvede alla notifica del presente decreto alle Ditte proprietarie, ..omissis.

Art. 6

I tecnici incaricati dalla Snam Rete Gas S.p.A. provvederanno a redigere il verbale di immissione in possesso dei terreni, in contraddittorio con il soggetto espropriato, o con un suo rappresentante, descrivendo lo stato di consistenza dei terreni sottoposti all'azione ablativa, ..omissis.

Art. 7

Le Ditte proprietarie dei terreni oggetto del presente decreto, nei trenta giorni successivi all'immissione in possesso, possono comunicare a questa Amministrazione ..omissis con dichiarazione irrevocabile, l'accettazione delle indennità di esproprio. Questa stessa Amministrazione, ..omissis, disporrà affinché la Snam Rete Gas S.p.A. provveda al pagamento degli importi nel termine di 60 giorni. Decorso tale termine alla Ditta proprietaria saranno riconosciuti gli interessi legali.

Art. 8

In caso di rifiuto o silenzio da parte della Ditta proprietaria ..omissis, decorsi trenta giorni dalla data dell'immissione in possesso, gli importi saranno depositati presso la Ragioneria Territoriale competente - Servizio depositi amministrativi per esproprio - a seguito di apposita ordinanza di questa Amministrazione.

Entro lo stesso termine, la Ditta proprietaria che non condivide le indennità provvisorie proposte con il presente decreto può:

- a) ..omissis.. produrre a questa Amministrazione, ..omissis.. la richiesta per la nomina dei tecnici secondo lo schema B allegato al presente decreto, designandone uno di propria fiducia, affinché unitamente al tecnico nominato da questa Amministrazione e ad un terzo esperto nominato dal Presidente del competente Tribunale Civile, determinino le indennità definitive;
- b) non avvalersi di un tecnico di fiducia; in tal caso le indennità definitive saranno determinate tramite la Commissione Provinciale competente o con l'avvalimento degli Uffici tecnici di questa Amministrazione ai sensi dell'articolo 52-nonies del Testo Unico.

In caso di non condivisione delle determinazioni definitive di cui sopra, il proprietario, il promotore dell'espropriazione o il terzo che ne abbia interesse potrà proporre opposizione alla stima, nei termini e con le modalità previste dall'articolo 54 del Testo Unico.

Art. 9

..omissis .. la Snam Rete Gas S.p.A., anche per mezzo delle sue imprese appaltatrici, ha facoltà di occupare i terreni per un periodo di anni due a decorrere dalla data di immissione in possesso delle stesse aree. La Società comunicherà preventivamente alla ditta proprietaria la data di avvio delle lavorazioni, la denominazione ed il recapito dell'impresa appaltatrice.

Art. 10

Per lo stesso periodo di due anni, è dovuta alla ditta proprietaria dei terreni l'indennità di occupazione temporanea e danni riportata nel corrispondente elenco di cui al piano particellare allegato al presente decreto.

Art. 11

Avverso il presente decreto è ammesso ricorso al Tribunale Amministrativo Regionale competente oppure ricorso straordinario al Presidente della Repubblica. I termini di proponibilità, decorrenti dalla data di notifica del provvedimento medesimo, sono di giorni 60 per il ricorso al TAR e di giorni 120 per il ricorso straordinario al Presidente della Repubblica.

Roma, 24 gennaio 2014

Il Direttore generale: TERLIZZESE

Allegato al D.M. 24 gennaio 2014.

Elenco delle ditte catastali e dei beni da asservire ed occupare temporaneamente in Comune di San Giuliano del Sannio (CB):

Ditta DELLA RIPA Cristina, VIGNONE Annunziata, VIGNONE Guerino, VIGNONE Mario, Foglio 15, Mappali 132,134;
Ditta DELLA RIPA Cristina, MAGLIERI Agostino, MAGLIERI Concetta, MAGLIERI Domenico, MAGLIERI Giovanni, VIGNONE Annunziata, VIGNONE Guerino, VIGNONE Mario, VIGNONE Serafina, Foglio 15, Mappale 130;
Ditta VIGNONE Serafina, Foglio 15, Mappali 128,129.

LEGGI E DECRETI, DISPOSIZIONI E COMUNICATI

DISPOSIZIONI E COMUNICATI

NUMERO DI PUBBLICAZIONE: 28.

Comunicato 31 gennaio 2014.

Istanze di permesso di ricerca di risorse geotermiche finalizzato alla sperimentazione di impianti pilota.

IL DIRETTORE GENERALE PER LE RISORSE MINERARIE ED ENERGETICHE

Nel Bollettino ufficiale degli idrocarburi e delle georisorse Anno LVIII N.1 si provvede alla pubblicazione di tutte le istanze di permesso di ricerca di risorse geotermiche finalizzato alla sperimentazione di impianti pilota presentate ed accettate con riserva in quanto eccedenti il limite massimo autorizzabile di 50 MW.

Questa Direzione generale provvederà ad acquisire per le predette istanze il parere tecnico di merito della Commissione per gli idrocarburi e le risorse minerarie, ai fini dell'efficacia e dell'efficienza dell'azione amministrativa e dovendo provvedere nei termini previsti dall'art. 1, comma 3 bis del D.lgs. 22/2010.

L'ulteriore proseguo istruttorio di tali istanze è comunque subordinato alla condizione che siano in seguito concretamente disponibili ulteriori potenze autorizzabili fino al limite dei previsti 50 MW.

Si comunica altresì che a decorrere dalla data del presente comunicato non verranno accettate ulteriori istanze relative ad impianti geotermici pilota.

Roma, 31 gennaio 2014

Il Direttore generale: TERLIZZESE

MERCATO DEL GAS NATURALE

LEGGI E DECRETI

NUMERO DI PUBBLICAZIONE: 29.

Decreto Ministeriale 27 dicembre 2013. Approvazione del piano nazionale di emergenza.

IL MINISTRO DELLO SVILUPPO ECONOMICO

VISTO l'articolo 8, comma 7, del decreto legislativo 23 maggio 2000, n.164, e successive modifiche ed integrazioni, che stabilisce che con decreto del Ministro dell'industria, del commercio e dell'artigianato (ora Ministero dello sviluppo economico, di seguito: il Ministero) sono stabilite regole per il dispacciamento in condizioni d'emergenza e definiti gli obblighi di sicurezza del sistema nazionale del gas naturale;

VISTO l'articolo 28, comma 2, del decreto legislativo 23 maggio 2000, n. 164, che stabilisce che il Ministero provvede alla sicurezza, all'economicità e alla programmazione del sistema nazionale del gas, anche mediante specifici indirizzi con la finalità di salvaguardare la continuità e la sicurezza degli approvvigionamenti e di ridurre la vulnerabilità del sistema nazionale del gas;

VISTO l'articolo 28, comma 3, del decreto legislativo 23 maggio 2000, n. 164, che stabilisce che il Ministero, in caso di crisi del mercato dell'energia o di gravi rischi per la sicurezza della collettività può adottare le necessarie misure temporanee di salvaguardia;

VISTO il decreto legislativo 1 giugno 2011, n.93, e in particolare l'articolo 1, comma 1, che stabilisce che il Ministro dello sviluppo economico emana atti di indirizzo e adotta gli opportuni provvedimenti al fine di garantire la sicurezza degli approvvigionamenti per il sistema del gas naturale e dell'energia elettrica, anche in funzione delle misure per far fronte ai picchi della domanda e alle carenze delle forniture di uno o più fornitori;

VISTO il decreto del Ministro dello sviluppo economico del 15 febbraio 2013 recante norme per l'allocazione e l'erogazione dei volumi di gas naturale presenti nel sistema nazionale degli stoccaggi ed in particolare l'allegato 1 al medesimo decreto che prevede l'introduzione di soglie massime mensili di erogazione dagli stoccaggi per il periodo invernale;

VISTO il decreto del Ministro dello sviluppo economico del 19 aprile 2013 che introduce il Piano di emergenza per fronteggiare eventi sfavorevoli per il sistema del gas naturale, adottato ai sensi dell'articolo 8 comma 1, del decreto legislativo 1 giugno 2011, n.93, in conformità con le disposizioni dell'articolo 10 del Regolamento (UE) n. 994/2010;

VISTO il decreto del Ministro dello sviluppo economico del 13 settembre 2013 che introduce la possibilità di attuare il servizio di "peak shaving" da parte dei gestori dei terminali di rigassificazione per il sistema nazionale del gas naturale modificando il citato Piano di emergenza;

CONSIDERATA la necessità di aggiornare il Piano di emergenza di cui sopra al fine di tener conto dell'applicazione del citato decreto ministeriale del 15 febbraio 2013;

CONSIDERATO altresì il sottoutilizzo, allo stato attuale, dei terminali di rigassificazione di GNL Italia (Panigaglia), di Adriatic LNG (al largo della costa veneta) e OLT (al largo della costa toscana), tale da rendere possibile l'utilizzo di più infrastrutture di rigassificazione anche per fronteggiare possibili eventi sfavorevoli per il sistema del gas;

TENUTO CONTO che, nella riunione del 25 novembre 2013, il Comitato tecnico per l'emergenza e il monitoraggio del sistema del gas si è espresso in maniera favorevole in merito (i) all'esigenza di aggiornamento del precedentemente citato Piano di emergenza in modo da renderlo congruente con quanto disposto dal decreto ministeriale del 15 febbraio 2013, di cui sopra, per l'allocazione e l'erogazione dei volumi di gas naturale presenti nel sistema nazionale degli stoccaggi e (ii) alla necessità di regolamentare la partecipazione concomitante di più terminali al servizio di "peak shaving" di cui al decreto del 13 settembre 2013;

RITENUTO di dover conseguentemente modificare il Piano di emergenza di cui all'allegato 2 al decreto del 19 aprile 2013, emanato ai sensi dell'articolo 8, comma 1, del decreto legislativo n. 93 del 2011, in conformità con le disposizioni dell'articolo 10 del regolamento (UE) n. 994 del 2010, relativamente ai seguenti paragrafi:

- 2, "Livelli di crisi";
- 2.1, "Livello di preallarme (early warning)", terzo punto relativo al meccanismo di attivazione;
- 2.2, "Livello di allarme (alert)";
- 2.3, "Livello di emergenza (emergency)";
- 4.1, "Obblighi informativi", sezione riguardante "Adempimenti informativi relativi a clienti finali";
- 4.1, "Obblighi informativi", sezione riguardante "Informazioni fornite dall'impresa maggiore di trasporto";
- 4.2.1, "Livello di preallarme", sezione riguardante le possibili misure di mercato adottate dagli Utenti;
- 4.2.2, "Livello di allarme", sezione riguardante le possibili misure di mercato adottate dagli Utenti;
- 4.2.3, "Livello di emergenza", sezione "Attivazione di misure non di mercato", lettere B e H.

D E C R E T A:

Art. 1

(Approvazione del Piano di emergenza)

1. È approvato il Piano di emergenza in allegato A al presente decreto nella versione aggiornata e coordinata, anche rispetto alla precedente modifica di cui al decreto del 13 settembre 2013.

2. Il presente decreto è notificato dal Ministero ai soggetti che gestiscono infrastrutture di trasporto, stoccaggio e rigassificazione di GNL facenti parte del sistema nazionale del gas naturale.

Il presente decreto è pubblicato nella Gazzetta ufficiale della Repubblica Italiana e nel sito internet del Ministero dello sviluppo economico.

Roma, 27 dicembre 2013

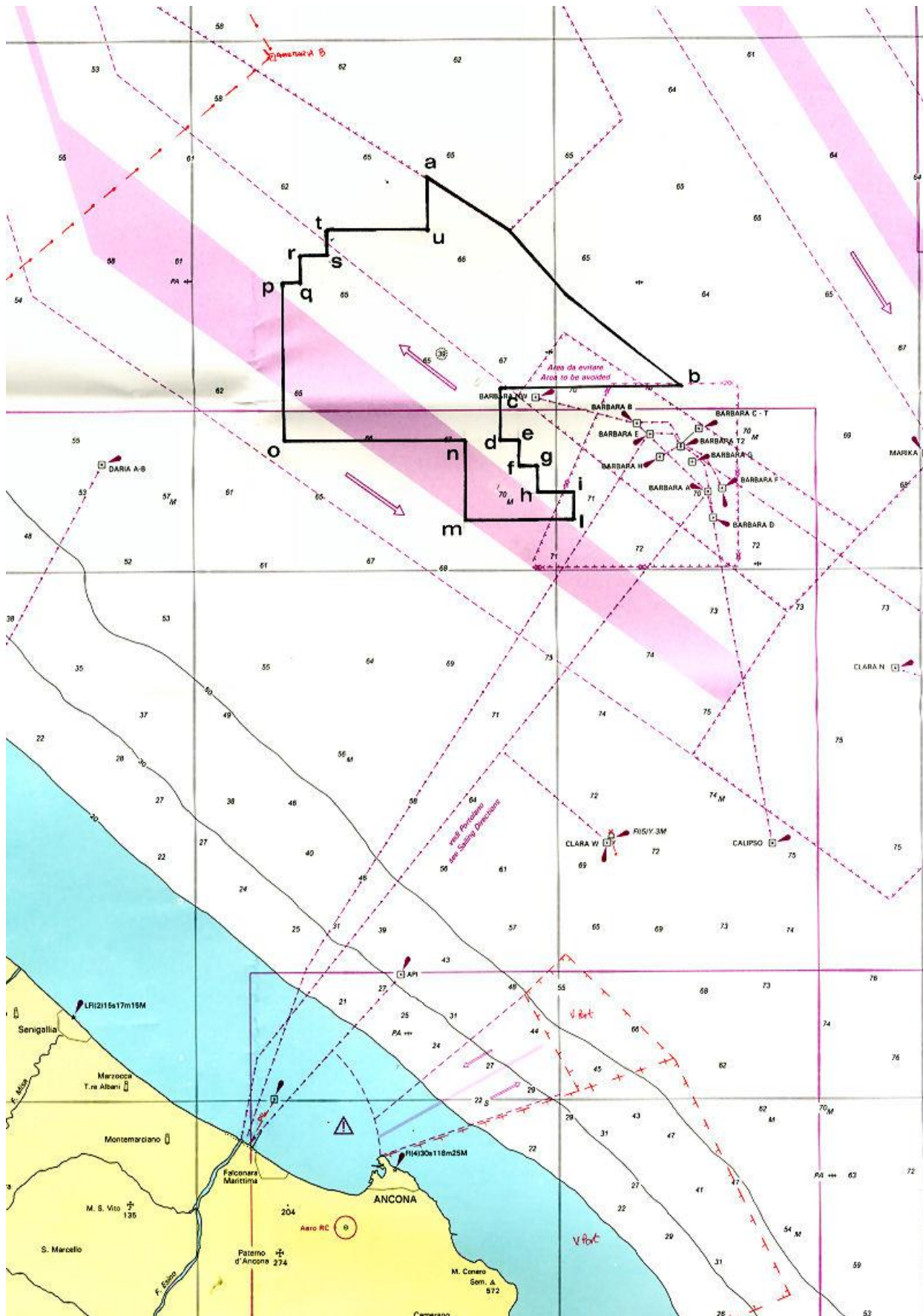
Il Ministro dello sviluppo economico: ZANONATO

Si omette l'allegato A al D.M. 27 dicembre 2013 che è comunque consultabile sul sito internet del Ministero dello sviluppo economico all'indirizzo <http://unmig.mise.gov.it/unmig/buig/allegati/dm27dic2013.pdf>

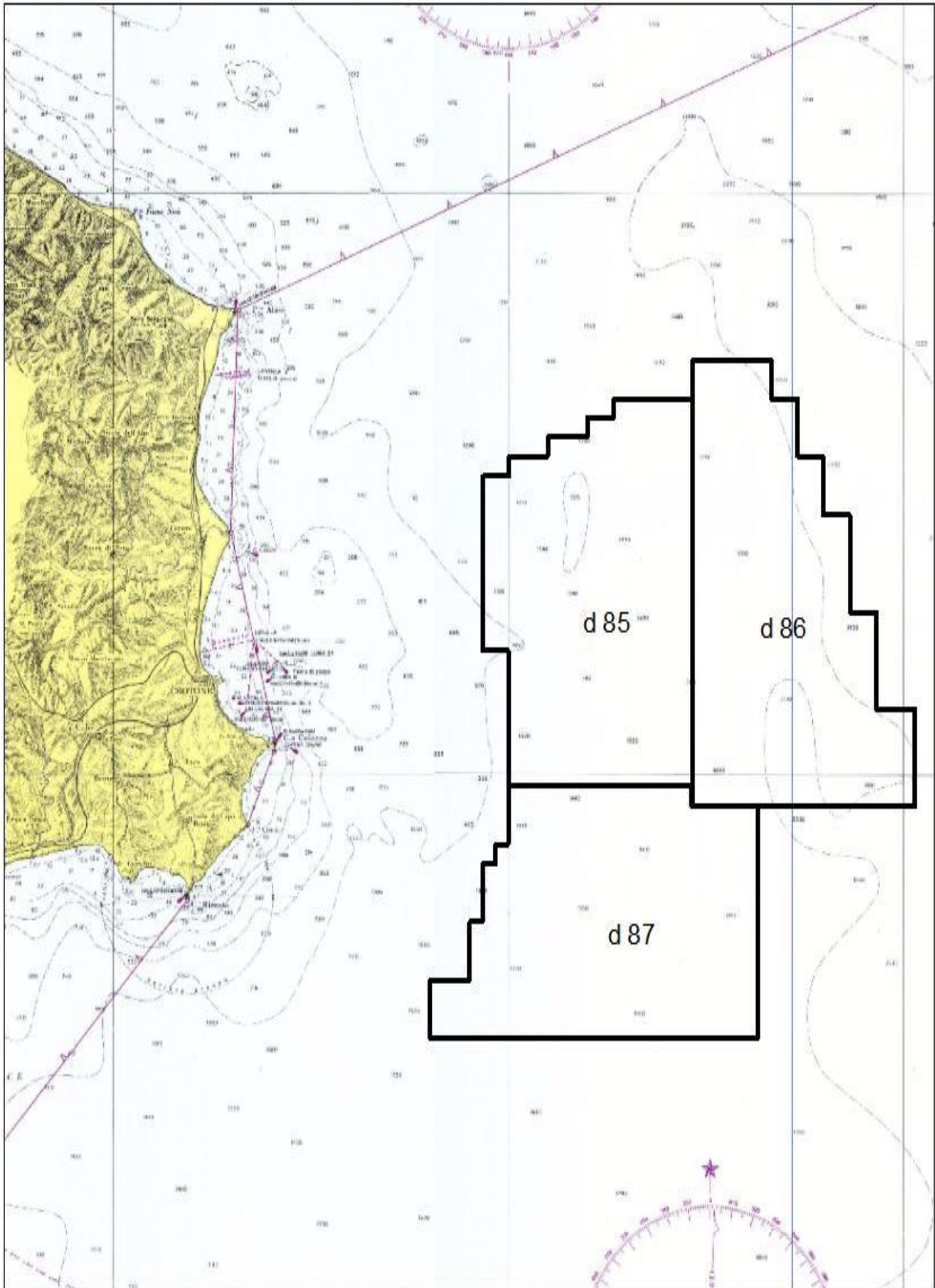
PIANI TOPOGRAFICI



Tav. 1 - Istanza di permesso di ricerca «GALLIA»



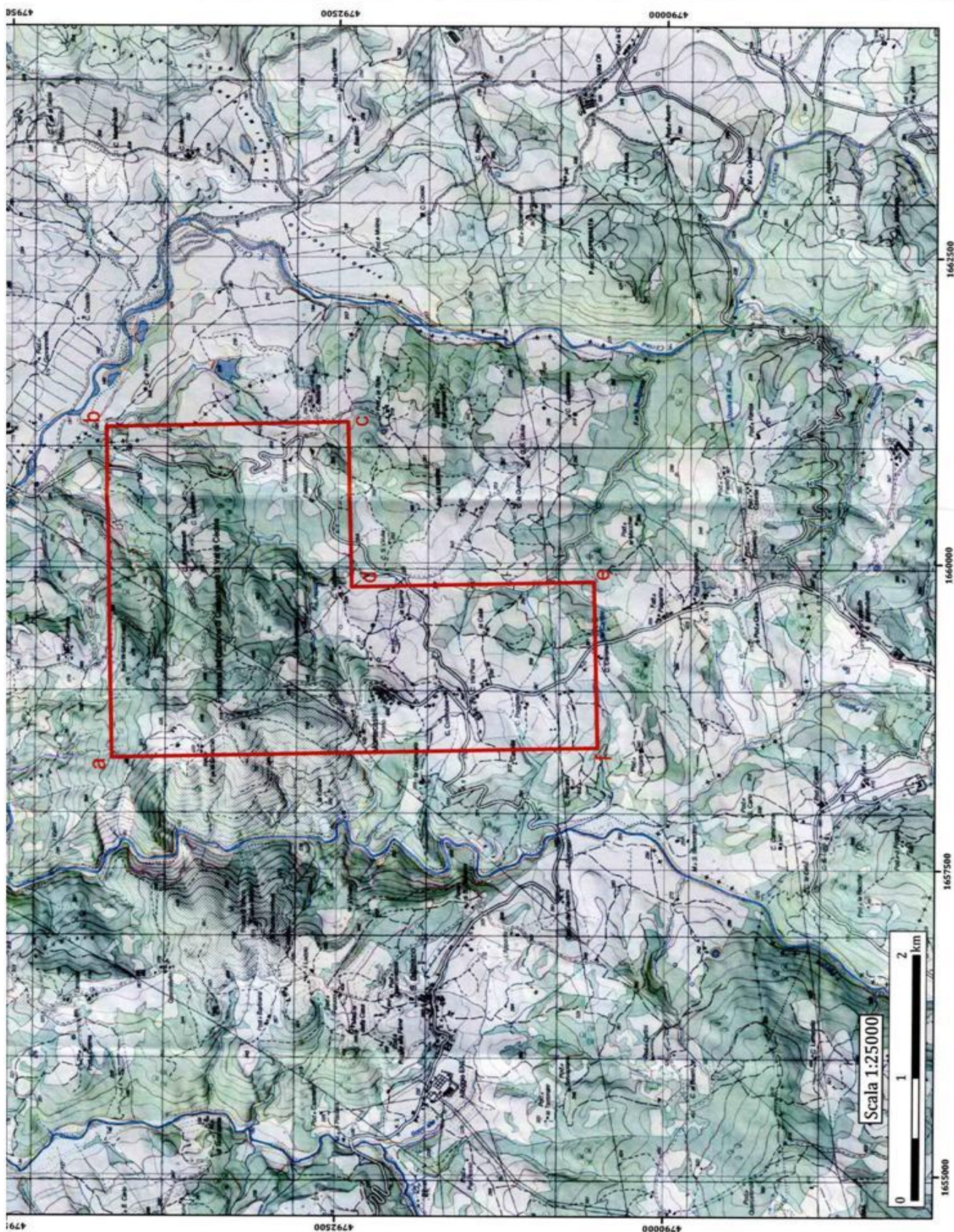
TAV. 2 – Istanza di permesso di ricerca «d 174 A.R.-EN»



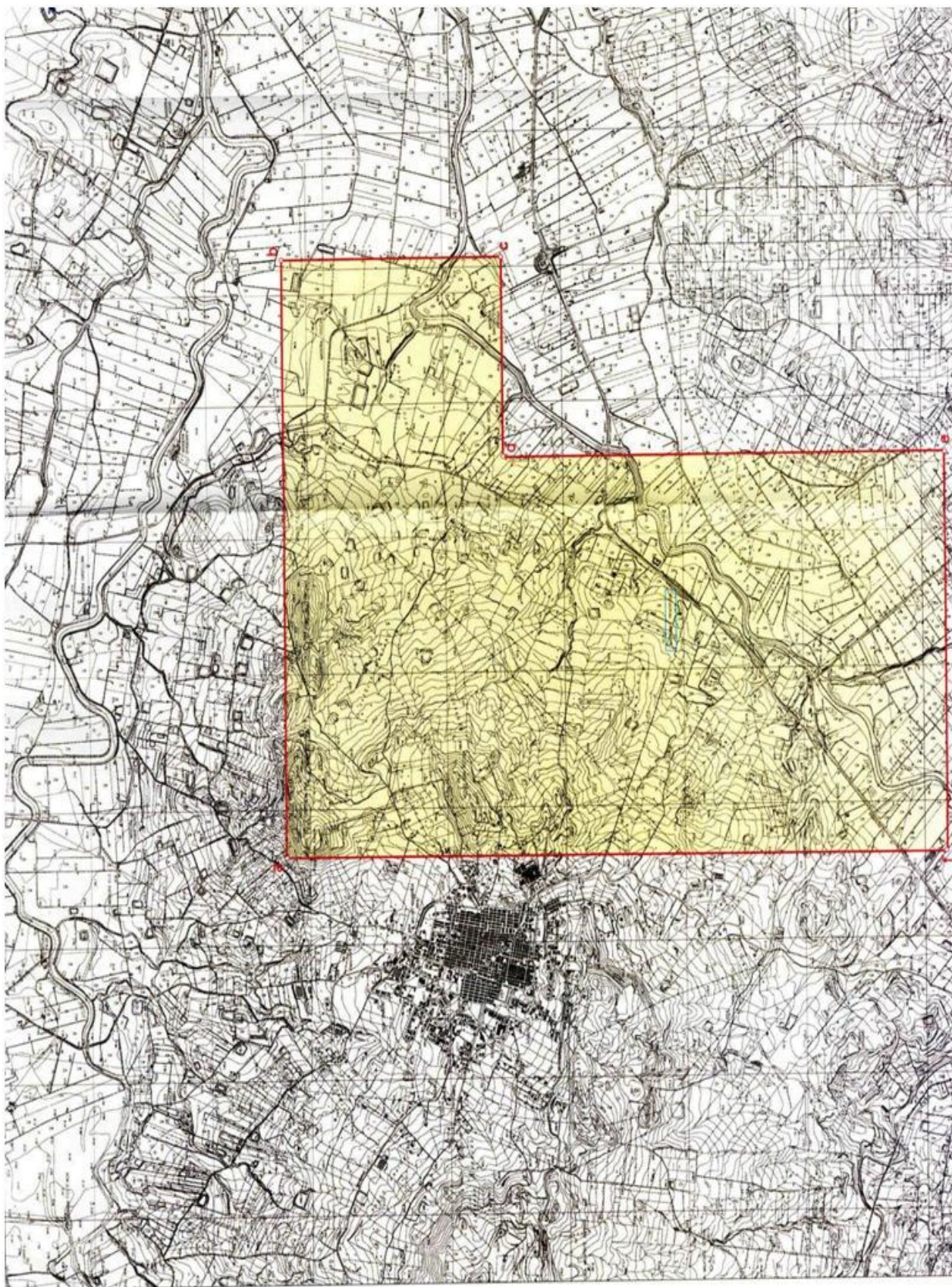
TAV. 3 – Istanze di permesso di ricerca «d 85 F.R.-GM, d 86 F.R.-GM, d 87 F.R.-GM»



TAV. 5 – Istanza di permesso di ricerca di risorse geotermiche finalizzato alla sperimentazione di impianti pilota «CUMA»



TAV. 6 – Istanza di permesso di ricerca di risorse geotermiche finalizzato alla sperimentazione di impianti pilota «CASTELNUOVO»



TAV. 7 – Istanza di permesso di ricerca di risorse geotermiche finalizzato alla sperimentazione di impianti pilota «MASSERIA PRINCIPESSA»

ELENCHI

ELENCO DELLE ISTANZE

L'elenco delle istanze è consultabile anche on-line sul sito web dell'UNMIG all'indirizzo:
<http://unmig.mise.gov.it>

ISTANZE PER IL CONFERIMENTO DI TITOLI MINERARI - Aggiornamento 31/gennaio/2014

ISTANZE DI PERMESSO DI PROSPEZIONE IN MARE

d 1 B.P--SP

DIRIGENTE DELEGATO: Elda Fiorillo
 BUIG: LV-2 ARRIVO: 26/01/2011 AREA: 14510 Km² FOGLI IIM: 1505 ZONA A
 RICHIEDENTI: Spectrum Geo Limited ZONA B

d 1 F.P--SP

DIRIGENTE DELEGATO: Elda Fiorillo
 BUIG: LV-2 ARRIVO: 26/01/2011 AREA: 16300 Km² FOGLI IIM: 1504 ZONA B
 RICHIEDENTI: Spectrum Geo Limited ZONA D
 ZONA F

d 2 F.P--PG

DIRIGENTE DELEGATO: Elda Fiorillo
 BUIG: LV-6 ARRIVO: 31/05/2011 AREA: 14280 Km² FOGLI IIM: 1504 ZONA B
 RICHIEDENTI: Petroleum Geo Service Asia Pacific ZONA D
 ZONA F

ISTANZE DI PERMESSO DI RICERCA IN TERRAFERMA

AGNONE

DIRIGENTE DELEGATO: Elda Fiorillo
 BUIG: LI-8 ARRIVO: 26/07/2007 AREA: 747,4 Km² FOGLI IGM: 153-154 ABRUZZO
 RICHIEDENTI: Medoilgas Italia MOLISE

ANZI

DIRIGENTE DELEGATO: Elda Fiorillo
 BUIG: XLIX-10 ARRIVO: 01/09/2005 AREA: 117,4 Km² FOGLI IGM: 199 BASILICATA
 RICHIEDENTI: Eni

BROLA

DIRIGENTE DELEGATO: Elda Fiorillo
 BUIG: LVII-12 ARRIVO: 19/11/2013 AREA: 1642 Km² FOGLI IGM: 88 EMILIA ROMAGNA
 RICHIEDENTI: Enel Lonqanesi Developments

CAROVILLI

DIRIGENTE DELEGATO: Elda Fiorillo
 BUIG: XLVI-4 ARRIVO: 01/03/2002 AREA: 673,2 Km² FOGLI IGM: 153 161 ABRUZZO
 RICHIEDENTI: Enel Lonqanesi Developments MOLISE

CARTABBIA

DIRIGENTE DELEGATO: Elda Fiorillo
 BUIG: LIII-8 ARRIVO: 31/07/2009 AREA: 199,35 Km² FOGLI IGM: 31-32 LOMBARDIA
 RICHIEDENTI: Mac Oil

CASCINA ALBERTO

DIRIGENTE DELEGATO: Elda Fiorillo
 BUIG: XLVIII-8 ARRIVO: 29/07/2004 AREA: 462,14 Km² FOGLI IGM: 31-43-44 LOMBARDIA
 RICHIEDENTI: Northern Petroleum Ltd PIEMONTE

CASCINA GRAZIOSA

DIRIGENTE DELEGATO: Elda Fiorillo
 BUIG: LV-7 ARRIVO: 06/06/2011 AREA: 592,5 Km² FOGLI IGM: 44 LOMBARDIA
 RICHIEDENTI: Enel Lonqanesi Developments PIEMONTE

CASE CAPOZZI

DIRIGENTE DELEGATO: Elda Fiorillo
 BUIG: LVI-5 ARRIVO: 02/04/2012 AREA: 423,7 Km² FOGLI IGM: 173-174 CAMPANIA
 RICHIEDENTI: Delta Energy

ISTANZE PER IL CONFERIMENTO DI TITOLI MINERARI - Aggiornamento 31/gennaio/2014

CASTIGLIONE DI CERVIA

DIRIGENTE DELEGATO: Elda Fiorillo
 BUIG: LVII-5 ARRIVO: 22/04/2013 AREA: 331,9 Km² FOGLI IGM: 89-100 EMILIA ROMAGNA
 RICHIEDENTI: Exploenergy

CIPRESSI

DIRIGENTE DELEGATO: Elda Fiorillo
 BUIG: XLIX-12 ARRIVO: 29/11/2005 AREA: 144,43 Km² FOGLI IGM: 140-141 ABRUZZO
 RICHIEDENTI: Eni

CORROPOLI

DIRIGENTE DELEGATO: Elda Fiorillo
 BUIG: XLVIII-1 ARRIVO: 01/10/2004 AREA: 172,3 Km² FOGLI IGM: 133-134 ABRUZZO
 RICHIEDENTI: Jkx Italia MARCHE

FIORENZUOLA D'ARDA

DIRIGENTE DELEGATO: Elda Fiorillo
 BUIG: LII-8 ARRIVO: 31/07/2008 AREA: 535,2 Km² FOGLI IGM: 60-61-72-73 EMILIA ROMAGNA
 RICHIEDENTI: Mac Oil

FIUME PANARO

DIRIGENTE DELEGATO: Elda Fiorillo
 BUIG: LIII-7 ARRIVO: 30/06/2009 AREA: 611,5 Km² FOGLI IGM: 86-87-97-98 EMILIA ROMAGNA
 RICHIEDENTI: Hunt Oil Company

FIUME RENO

DIRIGENTE DELEGATO: Elda Fiorillo
 BUIG: LIII-7 ARRIVO: 30/06/2009 AREA: 553,2 Km² FOGLI IGM: 87-88-98-99 EMILIA ROMAGNA
 RICHIEDENTI: Hunt Oil Company

FIUME SECCHIA

DIRIGENTE DELEGATO: Elda Fiorillo
 BUIG: LIII-7 ARRIVO: 30/06/2009 AREA: 651,2 Km² FOGLI IGM: 86-97 EMILIA ROMAGNA
 RICHIEDENTI: Hunt Oil Company

FONTANA VILLANELLA

DIRIGENTE DELEGATO: Elda Fiorillo
 BUIG: LVII-2 ARRIVO: 08/01/2013 AREA: 98,29 Km² FOGLI IGM: 163 PUGLIA
 RICHIEDENTI: Enel Lonqanesi Developments

FONTE DELLA VIGNA

DIRIGENTE DELEGATO: Elda Fiorillo
 BUIG: LI-4 ARRIVO: 28/03/2007 AREA: 56,1 Km² FOGLI IGM: 212-222 CALABRIA
 RICHIEDENTI: Total E&P Italia

FORAPANE

DIRIGENTE DELEGATO: Elda Fiorillo
 BUIG: LV-3 ARRIVO: 28/02/2011 AREA: 24,53 Km² FOGLI IGM: 163 PUGLIA
 RICHIEDENTI: Delta Energy

FRUSCI

DIRIGENTE DELEGATO: Elda Fiorillo
 BUIG: XLI-8 ARRIVO: 15/07/1997 AREA: 237,13 Km² FOGLI IGM: 187 199 BASILICATA
 RICHIEDENTI: Eni

GALLIA

DIRIGENTE DELEGATO: Elda Fiorillo
 BUIG: LVIII-1 ARRIVO: 20/12/2013 AREA: 135,6 Km² FOGLI IGM: 58 LOMBARDIA
 RICHIEDENTI: Enel Lonqanesi Developments

GROTTE DEL SALICE

DIRIGENTE DELEGATO: Elda Fiorillo
 BUIG: XLIV-3 ARRIVO: 01/02/2000 AREA: 118,14 Km² FOGLI IGM: 211 BASILICATA
 RICHIEDENTI: Shell Italia EP

IL CONVENTO

DIRIGENTE DELEGATO: Elda Fiorillo
 BUIG: LI-4 ARRIVO: 28/03/2007 AREA: 412,8 Km² FOGLI IGM: 155 MOLISE
 RICHIEDENTI: Compagnia Generale Idrocarburi PUGLIA

ISTANZE PER IL CONFERIMENTO DI TITOLI MINERARI - Aggiornamento 31/gennaio/2014

IL PERITO

DIRIGENTE DELEGATO: Elda Fiorillo
 BUIG: LV-3 ARRIVO: 28/02/2011 AREA: 91,39 Km² FOGLI IGM: 201 BASILICATA
 RICHIEDENTI: Delta Energy

LA BICOCCA

DIRIGENTE DELEGATO: Elda Fiorillo
 BUIG: LVI-6 ARRIVO: 28/05/2012 AREA: 155,5 Km² FOGLI IGM: 175-187 BASILICATA
 RICHIEDENTI: Delta Energy

LA CAPRIOLA

DIRIGENTE DELEGATO: Elda Fiorillo
 BUIG: LVI-5 ARRIVO: 02/04/2012 AREA: 188,1 Km² FOGLI IGM: 201 BASILICATA
 RICHIEDENTI: Delta Energy

LA CERASA

DIRIGENTE DELEGATO: Elda Fiorillo
 BUIG: XLIX-10 ARRIVO: 01/09/2005 AREA: 75,86 Km² FOGLI IGM: 199 BASILICATA
 RICHIEDENTI: Shell Italia EP

LA RISORTA

DIRIGENTE DELEGATO: Elda Fiorillo
 BUIG: XLIX-7 ARRIVO: 30/06/2005 AREA: 296,6 Km² FOGLI IGM: 65-77 EMILIA ROMAGNA
 RICHIEDENTI: Northsun Italia VENETO

LE SALINE

DIRIGENTE DELEGATO: Elda Fiorillo
 BUIG: L-9 ARRIVO: 31/08/2006 AREA: 616,8 Km² FOGLI IGM: 64-76 EMILIA ROMAGNA
 RICHIEDENTI: Aleanna Resources LLC VENETO

LOGRATO

DIRIGENTE DELEGATO: Elda Fiorillo
 BUIG: LVI-4 ARRIVO: 14/03/2012 AREA: 289 Km² FOGLI IGM: 46-47 LOMBARDIA
 RICHIEDENTI: Exploenergy

MASSERIA LA ROCCA

DIRIGENTE DELEGATO: Elda Fiorillo
 BUIG: XLII-1 ARRIVO: 22/12/1997 AREA: 13,06 Km² FOGLI IGM: 199 BASILICATA
 RICHIEDENTI: Eni
 Medoilgas Italia
 Total E&P Italia

MONTE CAVALLO

DIRIGENTE DELEGATO: Elda Fiorillo
 BUIG: XLIX-10 ARRIVO: 01/09/2005 AREA: 211,9 Km² FOGLI IGM: 199-210 BASILICATA
 RICHIEDENTI: Shell Italia EP CAMPANIA

MONTE LI FOI

DIRIGENTE DELEGATO: Elda Fiorillo
 BUIG: LII-1 ARRIVO: 31/12/2007 AREA: 140,7 Km² FOGLI IGM: 187-199 BASILICATA
 RICHIEDENTI: Eni

MURO LUCANO

DIRIGENTE DELEGATO: Elda Fiorillo
 BUIG: XL-12 ARRIVO: 27/11/1996 AREA: 111,9 Km² FOGLI IGM: 186-187 BASILICATA
 RICHIEDENTI: Italmin Exploration CAMPANIA

OLIVETO LUCANO

DIRIGENTE DELEGATO: Elda Fiorillo
 BUIG: XLII-11 ARRIVO: 08/10/1998 AREA: 188,23 Km² FOGLI IGM: 200 BASILICATA
 RICHIEDENTI: Esso Italiana
 Total E&P Italia

PALAZZO SAN GERVASIO

DIRIGENTE DELEGATO: Elda Fiorillo
 BUIG: L-4 ARRIVO: 29/03/2006 AREA: 469,9 Km² FOGLI IGM: 187-188 BASILICATA
 RICHIEDENTI: Aleanna Resources LLC

ISTANZE PER IL CONFERIMENTO DI TITOLI MINERARI - Aggiornamento 31/gennaio/2014

PIETRA SPACCATA

DIRIGENTE DELEGATO: Elda Fiorillo
 BUIG: LV-3 ARRIVO: 28/02/2011 AREA: 333,3 Km² FOGLI IGM: 162-173 CAMPANIA
 RICHIEDENTI: Delta Energy

PIGNOLA

DIRIGENTE DELEGATO: Elda Fiorillo
 BUIG: XLIX-10 ARRIVO: 01/09/2005 AREA: 54,83 Km² FOGLI IGM: 199 BASILICATA
 RICHIEDENTI: Shell Italia EP

POSTA DEL GIUDICE

DIRIGENTE DELEGATO: Elda Fiorillo
 BUIG: L-2 ARRIVO: 31/01/2006 AREA: 113,6 Km² FOGLI IGM: 163 PUGLIA
 RICHIEDENTI: Apennine Energy

RENO CENTESE

DIRIGENTE DELEGATO: Elda Fiorillo
 BUIG: LVI-4 ARRIVO: 14/03/2012 AREA: 646,9 Km² FOGLI IGM: 75-76 EMILIA ROMAGNA
 RICHIEDENTI: Exploenergy

ROCCA SUSELLA

DIRIGENTE DELEGATO: Elda Fiorillo
 BUIG: LVI-1 ARRIVO: 28/12/2011 AREA: 668,7 Km² FOGLI IGM: 70-71 LOMBARDIA
 RICHIEDENTI: Enel Lonqanesi Developments PIEMONTE

S. GRATO

DIRIGENTE DELEGATO: Elda Fiorillo
 BUIG: LII-10 ARRIVO: 08/09/2008 AREA: 171,3 Km² FOGLI IGM: 46-59-60 LOMBARDIA
 RICHIEDENTI: Mac Oil

S. VENERE

DIRIGENTE DELEGATO: Elda Fiorillo
 BUIG: L-7 ARRIVO: 22/06/2006 AREA: 73,12 Km² FOGLI IGM: 141 ABRUZZO
 RICHIEDENTI: Eni
 Gas Plus Italiana

SAN BUONO

DIRIGENTE DELEGATO: Elda Fiorillo
 BUIG: LI-8 ARRIVO: 26/07/2007 AREA: 736,3 Km² FOGLI IGM: 147-148-153- ABRUZZO
 RICHIEDENTI: Medoilgas Italia MOLISE

SAN FELE

DIRIGENTE DELEGATO: Elda Fiorillo
 BUIG: LII-2 ARRIVO: 02/01/2008 AREA: 142,9 Km² FOGLI IGM: 187 BASILICATA
 RICHIEDENTI: Eni

SAN PATRIZIO

DIRIGENTE DELEGATO: Elda Fiorillo
 BUIG: LV-1 ARRIVO: 30/12/2010 AREA: 205,8 Km² FOGLI IGM: 88 EMILIA ROMAGNA
 RICHIEDENTI: Vega Oil

SAN ROCCO

DIRIGENTE DELEGATO: Elda Fiorillo
 BUIG: L-7 ARRIVO: 15/06/2006 AREA: 67,75 Km² FOGLI IGM: 148 ABRUZZO
 RICHIEDENTI: Compagnia Generale Idrocarburi

SATRIANO DI LUCANIA

DIRIGENTE DELEGATO: Elda Fiorillo
 BUIG: XLIX-10 ARRIVO: 22/09/2005 AREA: 104,3 Km² FOGLI IGM: 199 BASILICATA
 RICHIEDENTI: Eni

SCARPIZZOLO

DIRIGENTE DELEGATO: Elda Fiorillo
 BUIG: LV-1 ARRIVO: 30/12/2010 AREA: 110,9 Km² FOGLI IGM: 47 LOMBARDIA
 RICHIEDENTI: Vega Oil

SCIASCITIELLO

DIRIGENTE DELEGATO: Elda Fiorillo
 BUIG: LVII-2 ARRIVO: 08/01/2013 AREA: 90,21 Km² FOGLI IGM: 174-174 PUGLIA
 RICHIEDENTI: Enel Lonqanesi Developments

ISTANZE PER IL CONFERIMENTO DI TITOLI MINERARI - Aggiornamento 31/gennaio/2014

SERRA DEI GATTI

DIRIGENTE DELEGATO: Elda Fiorillo
 BUIG: L-2 ARRIVO: 31/01/2006 AREA: 121,8 Kmq FOGLI IGM: 163-174 PUGLIA
 RICHIEDENTI: CanoeI Italia

SIGNORELLA

DIRIGENTE DELEGATO: Elda Fiorillo
 BUIG: LIV-3 ARRIVO: 28/02/2010 AREA: 82,11 Kmq FOGLI IGM: 155-163 PUGLIA
 RICHIEDENTI: Vittorito Petroleum

SOLFARA MARE

DIRIGENTE DELEGATO: Elda Fiorillo
 BUIG: LII-12 ARRIVO: 27/11/2008 AREA: 337 Kmq FOGLI IGM: 230 CALABRIA
 RICHIEDENTI: Apennine Energy

SORBOLO

DIRIGENTE DELEGATO: Elda Fiorillo
 BUIG: LII-3 ARRIVO: 21/02/2008 AREA: 297 Kmq FOGLI IGM: 73-74 EMILIA ROMAGNA
 RICHIEDENTI: San Leon Energy

SOSPIRO

DIRIGENTE DELEGATO: Elda Fiorillo
 BUIG: LII-3 ARRIVO: 21/02/2008 AREA: 421,2 Kmq FOGLI IGM: 61 LOMBARDIA
 RICHIEDENTI: San Leon Energy

TARDIANO

DIRIGENTE DELEGATO: Elda Fiorillo
 BUIG: LVII-3 ARRIVO: 28/02/2013 AREA: 212,4 Kmq FOGLI IGM: 210 BASILICATA
 RICHIEDENTI: Apennine Energy CAMPANIA

TEMPA LA PETROSA

DIRIGENTE DELEGATO: Elda Fiorillo
 BUIG: LI-4 ARRIVO: 28/03/2007 AREA: 412,1 Kmq FOGLI IGM: 200-211 BASILICATA
 RICHIEDENTI: Total E&P Italia CALABRIA

TORRE DEL FERRO

DIRIGENTE DELEGATO: Elda Fiorillo
 BUIG: LVI-3 ARRIVO: 22/02/2012 AREA: 118 Kmq FOGLI IGM: 221-222-229- CALABRIA
 RICHIEDENTI: Apennine Energy

TORRE DEL MORO

DIRIGENTE DELEGATO: Elda Fiorillo
 BUIG: LV-8 ARRIVO: 14/07/2011 AREA: 111 Kmq FOGLI IGM: 100 EMILIA ROMAGNA
 RICHIEDENTI: Po Valley Operations PTY

TRE PONTI

DIRIGENTE DELEGATO: Elda Fiorillo
 BUIG: L-9 ARRIVO: 31/08/2006 AREA: 742,8 Kmq FOGLI IGM: 64-65-76-77 EMILIA ROMAGNA
 RICHIEDENTI: Aleanna Resources LLC VENETO

VILLA CARBONE

DIRIGENTE DELEGATO: Elda Fiorillo
 BUIG: L-5 ARRIVO: 28/04/2006 AREA: 68,12 Kmq FOGLI IGM: 140-133 ABRUZZO
 RICHIEDENTI: CanoeI Italia
 Gas Plus Italiana

VILLA MAZZAROSA

DIRIGENTE DELEGATO: Elda Fiorillo
 BUIG: L-4 ARRIVO: 31/03/2006 AREA: 13,4 Kmq FOGLI IGM: 134-141 ABRUZZO
 RICHIEDENTI: Medoilgas Italia

ZANZA

DIRIGENTE DELEGATO: Elda Fiorillo
 BUIG: LVII-12 ARRIVO: 05/11/2013 AREA: 489 Kmq FOGLI IGM: 76 EMILIA ROMAGNA
 RICHIEDENTI: Aleanna Resources LLC
 Northsun Italia
 Petrorep Italiana

ISTANZE PER IL CONFERIMENTO DI TITOLI MINERARI - Aggiornamento 31/gennaio/2014

ISTANZE DI PERMESSO DI RICERCA IN MARE

d 28 G.R.-AG

DIRIGENTE DELEGATO: Elda Fiorillo
 BUIG: LIII-4 ARRIVO: 25/03/2009 AREA: 456,5 Km² FOGLI IIM: 917 ZONA G
 RICHIEDENTI: Edison
 Eni

d 29 G.R.-NP

DIRIGENTE DELEGATO: Elda Fiorillo
 BUIG: LIII-7 ARRIVO: 30/06/2009 AREA: 601,6 Km² FOGLI IIM: 916-917 ZONA C
 RICHIEDENTI: Northern Petroleum Ltd
 Petroceltic Italia ZONA G

d 30 G.R.-NP

DIRIGENTE DELEGATO: Elda Fiorillo
 BUIG: LIII-7 ARRIVO: 30/06/2009 AREA: 334,5 Km² FOGLI IIM: 917 ZONA C
 RICHIEDENTI: Northern Petroleum Ltd ZONA G

d 33 G.R.-AG

DIRIGENTE DELEGATO: Elda Fiorillo
 BUIG: LIII-7 ARRIVO: 26/06/2009 AREA: 153,9 Km² FOGLI IIM: 917 ZONA G
 RICHIEDENTI: Edison
 Eni

d 59 F.R.-NP

DIRIGENTE DELEGATO: Elda Fiorillo
 BUIG: LVI-11 ARRIVO: 16/10/2012 AREA: 652,6 Km² FOGLI IIM: 919 ZONA F
 RICHIEDENTI: Northern Petroleum Ltd

d 60 F.R.-NP

DIRIGENTE DELEGATO: Elda Fiorillo
 BUIG: L-4 ARRIVO: 01/03/2006 AREA: 741,8 Km² FOGLI IIM: 921 ZONA F
 RICHIEDENTI: Northern Petroleum Ltd

d 61 F.R.-NP

DIRIGENTE DELEGATO: Elda Fiorillo
 BUIG: L-7 ARRIVO: 01/06/2006 AREA: 728,3 Km² FOGLI IIM: 921 ZONA F
 RICHIEDENTI: Northern Petroleum Ltd

d 65 F.R.-NP

DIRIGENTE DELEGATO: Elda Fiorillo
 BUIG: LIII-5 ARRIVO: 30/04/2009 AREA: 729,3 Km² FOGLI IIM: 921 ZONA F
 RICHIEDENTI: Northern Petroleum Ltd

d 66 F.R.-NP

DIRIGENTE DELEGATO: Elda Fiorillo
 BUIG: LIII-5 ARRIVO: 30/04/2009 AREA: 711,6 Km² FOGLI IIM: 921 ZONA F
 RICHIEDENTI: Northern Petroleum Ltd

d 67 F.R.-AG

DIRIGENTE DELEGATO: Elda Fiorillo
 BUIG: LIII-7 ARRIVO: 30/06/2009 AREA: 449,4 Km² FOGLI IIM: 920 ZONA F
 RICHIEDENTI: Eni

d 68 F.R.-TU

DIRIGENTE DELEGATO: Elda Fiorillo
 BUIG: LIII-8 ARRIVO: 31/07/2009 AREA: 622,6 Km² FOGLI IIM: 919 ZONA D
 RICHIEDENTI: Nautical Petroleum
 Transunion Petroleum Italia ZONA F

d 73 F.R.-SH

DIRIGENTE DELEGATO: Elda Fiorillo
 BUIG: LIII-12 ARRIVO: 23/11/2009 AREA: 730,4 Km² FOGLI IIM: 919 ZONA F
 RICHIEDENTI: Shell Italia EP

ISTANZE PER IL CONFERIMENTO DI TITOLI MINERARI - Aggiornamento 31/gennaio/2014

d 74 F.R.-SH

DIRIGENTE DELEGATO: Elda Fiorillo
 BUIG: LIII-12 ARRIVO: 23/11/2009 AREA: 617,8 Km^q FOGLI IIM: 919 ZONA D
 RICHIEDENTI: Shell Italia EP ZONA F

d 79 F.R.-EN

DIRIGENTE DELEGATO: Elda Fiorillo
 BUIG: LV-4 ARRIVO: 24/03/2011 AREA: 748,7 Km^q FOGLI IIM: 919 ZONA F
 RICHIEDENTI: Enel Lonqanesi Developments

d 80 F.R.-GP

DIRIGENTE DELEGATO: Elda Fiorillo
 BUIG: LVII-9 ARRIVO: 27/08/2013 AREA: 744,8 Km^q FOGLI IIM: 921 ZONA F
 RICHIEDENTI: Global Petroleum Limited

d 81 F.R.-GP

DIRIGENTE DELEGATO: Elda Fiorillo
 BUIG: LVII-9 ARRIVO: 27/08/2013 AREA: 749,9 Km^q FOGLI IIM: 921 ZONA F
 RICHIEDENTI: Global Petroleum Limited

d 82 F.R.-GP

DIRIGENTE DELEGATO: Elda Fiorillo
 BUIG: LVII-9 ARRIVO: 27/08/2013 AREA: 745,7 Km^q FOGLI IIM: 921 ZONA F
 RICHIEDENTI: Global Petroleum Limited

d 83 F.R.-GP

DIRIGENTE DELEGATO: Elda Fiorillo
 BUIG: LVII-9 ARRIVO: 27/08/2013 AREA: 745,3 Km^q FOGLI IIM: 921 ZONA F
 RICHIEDENTI: Global Petroleum Limited

d 84 F.R.-EL

DIRIGENTE DELEGATO: Elda Fiorillo
 BUIG: LVII-9 ARRIVO: 28/08/2013 AREA: 729,2 Km^q FOGLI IIM: 920 ZONA F
 RICHIEDENTI: Edison
 Petroceltic Italia

d 85 F.R.-GM

DIRIGENTE DELEGATO: Elda Fiorillo
 BUIG: LVIII-1 ARRIVO: 17/12/2013 AREA: 748,4 Km^q FOGLI IIM: 919 ZONA F
 RICHIEDENTI: Global MED Ilc

d 86 F.R.-GM

DIRIGENTE DELEGATO: Elda Fiorillo
 BUIG: LVIII-1 ARRIVO: 17/12/2013 AREA: 748,6 Km^q FOGLI IIM: 919 ZONA F
 RICHIEDENTI: Global MED Ilc

d 87 F.R.-GM

DIRIGENTE DELEGATO: Elda Fiorillo
 BUIG: LVIII-1 ARRIVO: 17/12/2013 AREA: 737,5 Km^q FOGLI IIM: 919 ZONA F
 RICHIEDENTI: Global MED Ilc

d 89 F.R.-GM

DIRIGENTE DELEGATO: Elda Fiorillo
 BUIG: LVIII-1 ARRIVO: 17/12/2013 AREA: 744,6 Km^q FOGLI IIM: 920 ZONA F
 RICHIEDENTI: Global MED Ilc

d 90 F.R.-GM

DIRIGENTE DELEGATO: Elda Fiorillo
 BUIG: LVIII-1 ARRIVO: 17/12/2013 AREA: 749,1 Km^q FOGLI IIM: ZONA F
 RICHIEDENTI: Global MED Ilc

d 148 D.R.-CS

DIRIGENTE DELEGATO: Elda Fiorillo
 BUIG: LVI-9 ARRIVO: 23/08/2012 AREA: 162,28 Km^q FOGLI IIM: ZONA D
 RICHIEDENTI: Apennine Enerav

d 149 D.R.-NP

DIRIGENTE DELEGATO: Elda Fiorillo
 BUIG: L-10 ARRIVO: 01/09/2006 AREA: 264,4 Km^q FOGLI IIM: 921 ZONA D
 RICHIEDENTI: Northern Petroleum Ltd ZONA F

ISTANZE PER IL CONFERIMENTO DI TITOLI MINERARI - Aggiornamento 31/gennaio/2014

d 150 D.R.-CS

DIRIGENTE DELEGATO: Elda Fiorillo
 BUIG: LVI-9 ARRIVO: 23/08/2012 AREA: 63,13 Km^q FOGLI IIM: ZONA D
 RICHIEDENTI: Apennine Energy ZONA F

d 151 D.R.-EL

DIRIGENTE DELEGATO: Elda Fiorillo
 BUIG: LIII-6 ARRIVO: 13/05/2009 AREA: 253,1 Km^q FOGLI IIM: 919 ZONA D
 RICHIEDENTI: Petroceltic Italia ZONA F

1 d 171 A.R.-AG

DIRIGENTE DELEGATO: Elda Fiorillo
 BUIG: LVII-8 ARRIVO: 26/07/2013 AREA: 343,5 Km^q FOGLI IIM: 923 ZONA A
 RICHIEDENTI: Eni

1 d 172 A.R.-AD

DIRIGENTE DELEGATO: Elda Fiorillo
 BUIG: LVII-12 ARRIVO: 21/11/2013 AREA: 3435 Km^q FOGLI IIM: 923 ZONA A
 RICHIEDENTI: Adriatic Oil

d 173 A.R.-AD

DIRIGENTE DELEGATO: Elda Fiorillo
 BUIG: LVII-12 ARRIVO: 21/11/2013 AREA: 4308 Km^q FOGLI IIM: 924 ZONA A
 RICHIEDENTI: Adriatic Oil

1 d 174 A.R.-EN

DIRIGENTE DELEGATO: Elda Fiorillo
 BUIG: LVIII-1 ARRIVO: 06/12/2013 AREA: 3435 Km^q FOGLI IIM: 923 ZONA A
 RICHIEDENTI: Enel Lonqanesi Developments

d 347 C.R.-NP

DIRIGENTE DELEGATO: Elda Fiorillo
 BUIG: LVI-11 ARRIVO: 16/10/2012 AREA: 347,5 Km^q FOGLI IIM: 916-917 ZONA C
 RICHIEDENTI: Northern Petroleum Ltd ZONA G

d 351 C.R.-NP

DIRIGENTE DELEGATO: Elda Fiorillo
 BUIG: LII-2 ARRIVO: 31/01/2008 AREA: 101,87 Km^q FOGLI IIM: 917 ZONA C
 RICHIEDENTI: Northern Petroleum Ltd

d 358 C.R.-EL

DIRIGENTE DELEGATO: Elda Fiorillo
 BUIG: LIII-8 ARRIVO: 28/07/2009 AREA: 134,4 Km^q FOGLI IIM: 917 ZONA C
 RICHIEDENTI: Northern Petroleum Ltd
 Petroceltic Italia

d 359 C.R.-TU

DIRIGENTE DELEGATO: Elda Fiorillo
 BUIG: LIII-8 ARRIVO: 31/07/2009 AREA: 697,4 Km^q FOGLI IIM: 917 ZONA C
 RICHIEDENTI: Nautical Petroleum
 Transunion Petroleum Italia

d 361 C.R.-TU

DIRIGENTE DELEGATO: Elda Fiorillo
 BUIG: LIII-8 ARRIVO: 31/07/2009 AREA: 496,5 Km^q FOGLI IIM: 917 ZONA C
 RICHIEDENTI: Nautical Petroleum
 Transunion Petroleum Italia ZONA G

d 363 C.R.-AX

DIRIGENTE DELEGATO: Elda Fiorillo
 BUIG: LIV-2 ARRIVO: 29/01/2010 AREA: 7246 Km^q FOGLI IIM: 948 ZONA C
 RICHIEDENTI: Audax Energy ZONA G

d 494 B.R.-EL

DIRIGENTE DELEGATO: Elda Fiorillo
 BUIG: L-11 ARRIVO: 01/10/2006 AREA: 373,7 Km^q FOGLI IIM: 922 ZONA B
 RICHIEDENTI: Petroceltic Italia

ISTANZE PER IL CONFERIMENTO DI TITOLI MINERARI - Aggiornamento 31/gennaio/2014

d 495 B.R.-EL

DIRIGENTE DELEGATO: Elda Fiorillo
 BUIG: L-11 ARRIVO: 01/10/2006 AREA: 165 Km² FOGLI IIM: 922 ZONA B
 RICHIEDENTI: Petroceltic Italia

d 503 B.R.-CS

DIRIGENTE DELEGATO: Elda Fiorillo
 BUIG: LI-5 ARRIVO: 26/04/2007 AREA: 137,7 Km² FOGLI IIM: 923 ZONA B
 RICHIEDENTI: Apennine Energy

d 504 B.R.-GE

DIRIGENTE DELEGATO: Elda Fiorillo
 BUIG: LI-12 ARRIVO: 14/11/2007 AREA: 531,8 Km² FOGLI IIM: 923 ZONA B
 RICHIEDENTI: Enel Lonqanesi Developments

d 505 B.R.-EL

DIRIGENTE DELEGATO: Elda Fiorillo
 BUIG: LII-3 ARRIVO: 29/02/2008 AREA: 729,7 Km² FOGLI IIM: 922 ZONA B
 RICHIEDENTI: Petroceltic Italia

ISTANZE DI CONCESSIONE DI COLTIVAZIONE IN TERRAFERMA

AGOSTA

DIRIGENTE DELEGATO: Elda Fiorillo
 BUIG: XLVII-1 ARRIVO: 01/09/2003 AREA: 26,93 Km² FOGLI IGM: 77-89 EMILIA ROMAGNA
 RICHIEDENTI: Eni PERMESSO: VALLI DI COMACCHIO

BAGNACAVALLLO

DIRIGENTE DELEGATO: Elda Fiorillo
 BUIG: LIII-3 ARRIVO: 24/02/2009 AREA: 14,75 Km² FOGLI IGM: 89 EMILIA ROMAGNA
 RICHIEDENTI: Lonqanesi Developments PERMESSO: CASALE COCCHI

COLLE SANTO

DIRIGENTE DELEGATO: Elda Fiorillo
 BUIG: LIII-3 ARRIVO: 24/02/2009 AREA: 35,72 Km² FOGLI IGM: 146 ABRUZZO
 RICHIEDENTI: Forest CMI
 Intergie PERMESSO: MONTE PALLANO

S. ALBERTO

DIRIGENTE DELEGATO: Elda Fiorillo
 BUIG: L-8 ARRIVO: 01/07/2006 AREA: 19,51 Km² FOGLI IGM: EMILIA ROMAGNA
 RICHIEDENTI: Northsun Italia PERMESSO: SAN VINCENZO
 Po Valley Operations PTY

S. LORENZO

DIRIGENTE DELEGATO: Elda Fiorillo
 BUIG: LVI-6 ARRIVO: 14/05/2012 AREA: 4,95 Km² FOGLI IGM: 117 MARCHE
 RICHIEDENTI: Apennine Energy PERMESSO: MONTEMARCIANO
 SARP

ISTANZE DI CONCESSIONE DI COLTIVAZIONE IN MARE

d 1 G.C.-AG

DIRIGENTE DELEGATO: Elda Fiorillo
 BUIG: XLI-1 ARRIVO: 30/12/1996 AREA: 171,7 Km² FOGLI IIM: 947 ZONA G
 RICHIEDENTI: Aaip PERMESSO: G.R8.AS
 Edison

d 2 G.C.-AG

DIRIGENTE DELEGATO: Elda Fiorillo
 BUIG: LIII-9 ARRIVO: 04/08/2009 AREA: 142,6 Km² FOGLI IIM: 917 ZONA G
 RICHIEDENTI: Edison PERMESSO: G.R 14.AG
 Eni

d 3 G.C.-AG

DIRIGENTE DELEGATO: Elda Fiorillo
 BUIG: LIII-9 ARRIVO: 04/08/2009 AREA: 145,6 Km² FOGLI IIM: 917 ZONA G
 RICHIEDENTI: Edison PERMESSO: G.R 14.AG e G.R 13.AG
 Eni

ISTANZE PER IL CONFERIMENTO DI TITOLI MINERARI - Aggiornamento 31/gennaio/2014

d 6 F.C.-AG

DIRIGENTE DELEGATO: Elda Fiorillo
 BUIG: LI-1 ARRIVO: 01/12/2006 AREA: 76,69 Km² FOGLI IIM: ZONA F
 RICHIEDENTI: Eni PERMESSO: F.R 26.AG

d 23 A.C.-AG

DIRIGENTE DELEGATO: Elda Fiorillo
 BUIG: XXXIX-3 ARRIVO: 13/02/1995 AREA: 58,32 Km² FOGLI IIM: 924 ZONA A
 RICHIEDENTI: Aqip PERMESSO: A.R80.AG

d 26 B.C.-AG

DIRIGENTE DELEGATO: Elda Fiorillo
 BUIG: XXXII-3 ARRIVO: 15/02/1988 AREA: 58,48 Km² FOGLI IIM: 922 ZONA B
 RICHIEDENTI: Aqip PERMESSO: B.R137.AG

d 30 B.C.-MD

DIRIGENTE DELEGATO: Elda Fiorillo
 BUIG: LIII-1 ARRIVO: 18/12/2008 AREA: 109,2 Km² FOGLI IIM: 922 ZONA B
 RICHIEDENTI: Medoilqas Italia PERMESSO: B.R 269.GC

d 35 A.C.-AG

DIRIGENTE DELEGATO: Elda Fiorillo
 BUIG: XLI-4 ARRIVO: 03/03/1997 AREA: 144,17 Km² FOGLI IIM: 924 ZONA A
 RICHIEDENTI: Aqip PERMESSO: A.R73.AX
 Starqas Italia
 Total Italia

d 39 A.C.-EA

DIRIGENTE DELEGATO: Elda Fiorillo
 BUIG: L-9 ARRIVO: 01/08/2006 AREA: 103,6 Km² FOGLI IIM: ZONA A
 RICHIEDENTI: Eni PERMESSO: A. R 95.EA

ISTANZE DI RIATTRIBUZIONE DI GIACIMENTI MARGINALI

CANALDENTE RIATTRIBUZIONE

RESPONSABILE DEL PROCEDIMENTO: Rita Mancuso
 BUIG: LIV-12 ARRIVO: 09/11/2010 AREA: 65,26 Km² FOGLI IGM: BASILICATA
 RICHIEDENTI: CanoeI Italia

1 SAN GERVASIO RIATTRIBUZIONE A

DIRIGENTE DELEGATO: Elda Fiorillo
 BUIG: LVI-4 ARRIVO: 30/03/2012 AREA: 77,45 Km² FOGLI IGM: LOMBARDIA
 RICHIEDENTI: R.T.I. tra Bonatti S.p.A. e Orion Enerq

1 SAN GERVASIO RIATTRIBUZIONE B

DIRIGENTE DELEGATO: Elda Fiorillo
 BUIG: LVI-4 ARRIVO: 23/03/2012 AREA: 77,45 Km² FOGLI IGM: LOMBARDIA
 RICHIEDENTI: Soqemont

1 SAN GERVASIO RIATTRIBUZIONE C

DIRIGENTE DELEGATO: Elda Fiorillo
 BUIG: LVI-4 ARRIVO: 30/03/2012 AREA: 77,45 Km² FOGLI IGM: LOMBARDIA
 RICHIEDENTI: Independent Enerqy Solutions

TORRENTE VULGANO RIATTRIBUZIONE

RESPONSABILE DEL PROCEDIMENTO: Rita Mancuso
 BUIG: LIV-12 ARRIVO: 09/11/2010 AREA: 41,75 Km² FOGLI IGM: PUGLIA
 RICHIEDENTI: CanoeI Italia

ISTANZE DI CONCESSIONE DI STOCCAGGIO

BAGNOLO MELLA STOCCAGGIO

DIRIGENTE DELEGATO: Liliana Panei
 BUIG: LI-10 ARRIVO: 17/09/2007 AREA: 2407 Km² FOGLI IGM: 47 LOMBARDIA
 RICHIEDENTI: GSEI
 Retraqas
 Storenqy S.A.

ISTANZE PER IL CONFERIMENTO DI TITOLI MINERARI - Aggiornamento 31/gennaio/2014

PALAZZO MORONI STOCCAGGIO

DIRIGENTE DELEGATO: Liliana Panei
 BUIG: LII-11 ARRIVO: 03/10/2008 AREA: 498 Km² FOGLI IGM: 125 MARCHE
 RICHIEDENTI: Edison

POGGIOFIORITO STOCCAGGIO

DIRIGENTE DELEGATO: Liliana Panei
 BUIG: LI-11 ARRIVO: 26/10/2007 AREA: 1018 Km² FOGLI IGM: 147 ABRUZZO
 RICHIEDENTI: Gas Plus Italiana

ROMANENGO STOCCAGGIO

DIRIGENTE DELEGATO: Liliana Panei
 BUIG: LI-10 ARRIVO: 17/09/2007 AREA: 2409 Km² FOGLI IGM: 46 LOMBARDIA
 RICHIEDENTI: Enel Trade

SAN BENEDETTO STOCCAGGIO

DIRIGENTE DELEGATO: Liliana Panei
 BUIG: LI-10 ARRIVO: 14/09/2007 AREA: 1507 Km² FOGLI IGM: 133 MARCHE
 RICHIEDENTI: Gas Plus Storage
 Gaz de France International - Acea

SINARCA STOCCAGGIO

RESPONSABILE DEL PROCEDIMENTO: Roberto Rocchi
 BUIG: L-7 ARRIVO: 15/06/2006 AREA: 2043 Km² FOGLI IGM: 154 MOLISE
 RICHIEDENTI: Edison
 Gas Plus Italiana

ISTANZE DI PERMESSO DI RICERCA IN SICILIA

In Sicilia, per la sola terraferma, in virtù dello statuto speciale della regione, la competenza normativa e amministrativa è completamente autonoma.
 I dati riportati sono forniti dal competente ufficio regionale.

BIANCAVILLA

RESPONSABILE DEL PROCEDIMENTO: URIG
 BUIG: LIII-7 ARRIVO: 12/06/2009 AREA: 74 Km² FOGLI IIM: SICILIA
 RICHIEDENTI: Eni Mediterranea Idrocarburi

CASE LA ROCCA

RESPONSABILE DEL PROCEDIMENTO: Competenza regionale
 BUIG: LVII-5 ARRIVO: 03/04/2013 AREA: 80 Km² FOGLI IIM: 276 SICILIA
 RICHIEDENTI: Irmínio

CASTRONUOVO

RESPONSABILE DEL PROCEDIMENTO: URIG
 BUIG: XLVII-1 ARRIVO: 21/11/2003 AREA: 692,6 Km² FOGLI IIM: SICILIA
 RICHIEDENTI: Edison

CONTRADA GIARDINELLO

RESPONSABILE DEL PROCEDIMENTO: URIG
 BUIG: LIV-2 ARRIVO: 04/01/2010 AREA: 380,4 Km² FOGLI IIM: SICILIA
 RICHIEDENTI: Eni Mediterranea Idrocarburi

COSTA DEL SOLE

RESPONSABILE DEL PROCEDIMENTO: URIG
 BUIG: LIV-1 ARRIVO: 18/12/2009 AREA: 41,52 Km² FOGLI IIM: 272 SICILIA
 RICHIEDENTI: Apennine Energy

ENNA

RESPONSABILE DEL PROCEDIMENTO: URIG
 BUIG: XLI-8 ARRIVO: 04/07/1997 AREA: 467,5 Km² FOGLI IIM: SICILIA
 RICHIEDENTI: Italmin Exploration

GOLD

RESPONSABILE DEL PROCEDIMENTO: URIG
 BUIG: LII-11 ARRIVO: 17/10/2008 AREA: 748,82 Km² FOGLI IIM: SICILIA
 RICHIEDENTI: F.M.G. Srl

LEBRINO

RESPONSABILE DEL PROCEDIMENTO: URIG
 BUIG: XLIV-12 ARRIVO: 02/11/2000 AREA: 310 Km² FOGLI IIM: SICILIA
 RICHIEDENTI: Italmin Exploration

ISTANZE PER IL CONFERIMENTO DI TITOLI MINERARI - Aggiornamento 31/gennaio/2014

MASSERIA FRISELLA

RESPONSABILE DEL PROCEDIMENTO: URIG
 BUIG: LV-9 ARRIVO: 17/08/2011 AREA: 681,66 Km² FOGLI IIM: 258 SICILIA
 RICHIEDENTI: Enel Lonqanesi Developments

PETRALIA SOPRANA

RESPONSABILE DEL PROCEDIMENTO: URIG
 BUIG: LII-5 ARRIVO: 09/04/2008 AREA: 727,5 Km² FOGLI IIM: SICILIA
 RICHIEDENTI: Eni Mediterranea Idrocarburi

SCICLI

RESPONSABILE DEL PROCEDIMENTO: URIG
 BUIG: LIII-6 ARRIVO: 28/05/2009 AREA: 96 Km² FOGLI IIM: SICILIA
 RICHIEDENTI: Irminio

TORRENTE RIZZUTO

RESPONSABILE DEL PROCEDIMENTO: URIG
 BUIG: LVI-6 ARRIVO: 21/05/2012 AREA: 692,04 Km² FOGLI IIM: 243 SICILIA
 RICHIEDENTI: Mac Oil

ISTANZE DI CONCESSIONE DI COLTIVAZIONE IN SICILIA

In Sicilia, per la sola terraferma, in virtù dello statuto speciale della regione, la competenza normativa e amministrativa è completamente autonoma.
 I dati riportati sono forniti dal competente ufficio regionale.

BONINCONTRO

RESPONSABILE DEL PROCEDIMENTO: URIG
 BUIG: I-2 ARRIVO: 01/01/1957 AREA: 32,3 Km² FOGLI IIM: SICILIA
 RICHIEDENTI: Petrex Italia

CINQUEVIE

RESPONSABILE DEL PROCEDIMENTO: URIG
 BUIG: I-2 ARRIVO: 01/01/1957 AREA: 71 Km² FOGLI IIM: SICILIA
 RICHIEDENTI: Eni Mediterranea Idrocarburi

PIANO LUPO

RESPONSABILE DEL PROCEDIMENTO: URIG
 BUIG: I-2 ARRIVO: 01/01/1957 AREA: 61,57 Km² FOGLI IIM: SICILIA
 RICHIEDENTI: Eni Mediterranea Idrocarburi

ISTANZE DI PERMESSO DI RICERCA DI RISORSE GEOTERMICHE

5 ANGLONA

RESPONSABILE DEL PROCEDIMENTO: Competenza regionale
 BUIG: LV-7 ARRIVO: 24/06/2011 AREA: 300 Km² FOGLI IGM: SARDEGNA
 RICHIEDENTI: Unione Comuni Anqlona

ARLENA DI CASTRO

RESPONSABILE DEL PROCEDIMENTO: Competenza regionale
 BUIG: LV-9 ARRIVO: 02/08/2011 AREA: 46,6 Km² FOGLI IGM: LAZIO
 RICHIEDENTI: Futuro Energia

BAGNI ODDINI

RESPONSABILE DEL PROCEDIMENTO: Competenza regionale
 BUIG: LV-1 ARRIVO: 29/12/2010 AREA: 7,87 Km² FOGLI IGM: SARDEGNA
 RICHIEDENTI: INI Fabi

BOCCEA

RESPONSABILE DEL PROCEDIMENTO: Competenza regionale
 BUIG: LV-8 ARRIVO: 07/07/2011 AREA: 94,6 Km² FOGLI IGM: LAZIO
 RICHIEDENTI: Geothermics Italy

CAMIGLIANO

RESPONSABILE DEL PROCEDIMENTO: Competenza regionale
 BUIG: LVII-7 ARRIVO: 14/06/2013 AREA: 22,64 Km² FOGLI IGM: TOSCANA
 RICHIEDENTI: Vega Engineering

CAMPO GEOTERMICO EOLIANO

RESPONSABILE DEL PROCEDIMENTO: URIG
 BUIG: LIII-6 ARRIVO: 25/05/2009 AREA: 102,4 Km² FOGLI IGM: 244 SICILIA
 RICHIEDENTI: K Energy

ISTANZE PER IL CONFERIMENTO DI TITOLI MINERARI - Aggiornamento 31/gennaio/2014

CAMPO GEOTERMICO GERBINI

RESPONSABILE DEL PROCEDIMENTO: URIG
 BUIG: LIII-6 ARRIVO: 25/05/2009 AREA: 165 Km² FOGLI IGM: 269 SICILIA
 RICHIEDENTI: K Energy

CAMPO GEOTERMICO PANTELLERIA

RESPONSABILE DEL PROCEDIMENTO: URIG
 BUIG: LIII-6 ARRIVO: 25/05/2009 AREA: 2,5 Km² FOGLI IGM: SICILIA
 RICHIEDENTI: K Energy

CAMPO GEOTERMICO SCIACCA

RESPONSABILE DEL PROCEDIMENTO: URIG
 BUIG: LIII-6 ARRIVO: 25/05/2009 AREA: 460 Km² FOGLI IGM: 266 SICILIA
 RICHIEDENTI: K Energy

CASALINO

RESPONSABILE DEL PROCEDIMENTO: Competenza regionale
 BUIG: LVI-8 ARRIVO: 02/07/2012 AREA: 25,4 Km² FOGLI IGM: LAZIO
 RICHIEDENTI: Malalbergo S.r.l.

CASTRO

RESPONSABILE DEL PROCEDIMENTO: Competenza regionale
 BUIG: LVI-8 ARRIVO: 16/07/2012 AREA: 20,3 Km² FOGLI IGM: LAZIO
 RICHIEDENTI: Malalbergo S.r.l.

CELLENO

RESPONSABILE DEL PROCEDIMENTO: Competenza regionale
 BUIG: LVI-8 ARRIVO: 10/07/2012 AREA: 124,2 Km² FOGLI IGM: LAZIO
 RICHIEDENTI: Geoenergy

8 CENTENO

RESPONSABILE DEL PROCEDIMENTO: Competenza regionale
 BUIG: LV-9 ARRIVO: 17/08/2011 AREA: 30,3 Km² FOGLI IGM: LAZIO
 RICHIEDENTI: Sorgenia Geothermal TOSCANA

COLLI ALBANI

RESPONSABILE DEL PROCEDIMENTO: Competenza regionale
 BUIG: LVI-4 ARRIVO: 07/03/2012 AREA: 84,6 Km² FOGLI IGM: LAZIO
 RICHIEDENTI: Tombelle

CUGLIERI

RESPONSABILE DEL PROCEDIMENTO: Competenza regionale
 BUIG: LII-11 ARRIVO: 28/10/2008 AREA: 121,7 Km² FOGLI IGM: SARDEGNA
 RICHIEDENTI: Exergia Toscana

FIUMICINO

RESPONSABILE DEL PROCEDIMENTO: Competenza regionale
 BUIG: LV-1 ARRIVO: 13/12/2010 AREA: 75 Km² FOGLI IGM: LAZIO
 RICHIEDENTI: ETA Tecnologie Avanzate

7 FORMELLO

RESPONSABILE DEL PROCEDIMENTO: Competenza regionale
 BUIG: LIV-12 ARRIVO: 10/11/2010 AREA: 115,06 Km² FOGLI IGM: LAZIO
 RICHIEDENTI: Power Field

GARDA SUD

RESPONSABILE DEL PROCEDIMENTO: Competenza regionale
 BUIG: LVI-1 ARRIVO: 21/12/2011 AREA: 115 Km² FOGLI IGM: LOMBARDIA
 RICHIEDENTI: Garda Uno

GROTTE DI CASTRO

RESPONSABILE DEL PROCEDIMENTO: Competenza regionale
 BUIG: LV-6 ARRIVO: 03/05/2011 AREA: 72,12 Km² FOGLI IGM: LAZIO
 RICHIEDENTI: Power Field

2 LA RICCIA

RESPONSABILE DEL PROCEDIMENTO: Competenza regionale
 BUIG: LV-6 ARRIVO: 26/05/2011 AREA: 37 Km² FOGLI IGM: LAZIO
 RICHIEDENTI: Iterna

ISTANZE PER IL CONFERIMENTO DI TITOLI MINERARI - Aggiornamento 31/gennaio/2014

LAGO DI ALBANO

RESPONSABILE DEL PROCEDIMENTO: Competenza regionale
 BUIG: LIV-12 ARRIVO: 22/11/2010 AREA: 145,39 Km² FOGLI IGM: LAZIO
 RICHIEDENTI: Tombelle

LAGO DI BOLSENA

RESPONSABILE DEL PROCEDIMENTO: Competenza regionale
 BUIG: LV-1 ARRIVO: 07/12/2010 AREA: 156,23 Km² FOGLI IGM: LAZIO
 RICHIEDENTI: Tombelle UMBRIA

LAGO DI BRACCIANO

RESPONSABILE DEL PROCEDIMENTO: Competenza regionale
 BUIG: LIV-12 ARRIVO: 08/11/2010 AREA: 70 Km² FOGLI IGM: LAZIO
 RICHIEDENTI: Tombelle

5 MARTIS

RESPONSABILE DEL PROCEDIMENTO: Competenza regionale
 BUIG: LV-7 ARRIVO: 09/06/2011 AREA: 278,5 Km² FOGLI IGM: SARDEGNA
 RICHIEDENTI: Geoenergy

MOLETTA

RESPONSABILE DEL PROCEDIMENTO: Competenza regionale
 BUIG: LV-7 ARRIVO: 21/06/2011 AREA: 15 Km² FOGLI IGM: LAZIO
 RICHIEDENTI: Iterna

MONTALFINA

RESPONSABILE DEL PROCEDIMENTO: Competenza regionale
 BUIG: LVII-7 ARRIVO: 11/06/2013 AREA: 34,24 Km² FOGLI IGM: 129 UMBRIA
 RICHIEDENTI: Tosco Geo

7 MONTE AGUZZO

RESPONSABILE DEL PROCEDIMENTO: Competenza regionale
 BUIG: LV-2 ARRIVO: 28/01/2011 AREA: 140,5 Km² FOGLI IGM: LAZIO
 RICHIEDENTI: Steam

MONTE FUMAILO

RESPONSABILE DEL PROCEDIMENTO: Competenza regionale
 BUIG: LVI-12 ARRIVO: 29/11/2012 AREA: 51,7 Km² FOGLI IGM: LAZIO
 RICHIEDENTI: Malalbergo S.r.l.

MONTE RUBIAGLIO

RESPONSABILE DEL PROCEDIMENTO: Competenza regionale
 BUIG: LVII-7 ARRIVO: 11/06/2013 AREA: 36,2 Km² FOGLI IGM: 129 UMBRIA
 RICHIEDENTI: Tosco Geo

MONTERONI

RESPONSABILE DEL PROCEDIMENTO: Competenza regionale
 BUIG: LVI-10 ARRIVO: 21/09/2012 AREA: 42 Km² FOGLI IGM: TOSCANA
 RICHIEDENTI: Geomap

3 MONTEROSI

RESPONSABILE DEL PROCEDIMENTO: Competenza regionale
 BUIG: LIV-12 ARRIVO: 10/11/2010 AREA: 158,17 Km² FOGLI IGM: LAZIO
 RICHIEDENTI: Power Field

POGGIO FORTE

RESPONSABILE DEL PROCEDIMENTO: Competenza regionale
 BUIG: LVII-7 ARRIVO: 14/06/2013 AREA: 13 Km² FOGLI IGM: TOSCANA
 RICHIEDENTI: Svolta

8 PONTE RIGO

RESPONSABILE DEL PROCEDIMENTO: Competenza regionale
 BUIG: LV-7 ARRIVO: 10/06/2011 AREA: 30 Km² FOGLI IGM: LAZIO
 RICHIEDENTI: Iterna TOSCANA

S. MARIA DI SALA

RESPONSABILE DEL PROCEDIMENTO: Competenza regionale
 BUIG: LVI-8 ARRIVO: 16/07/2012 AREA: 12,7 Km² FOGLI IGM: LAZIO
 RICHIEDENTI: Malalbergo S.r.l.

ISTANZE PER IL CONFERIMENTO DI TITOLI MINERARI - Aggiornamento 31/gennaio/2014

2	SABATINI SUD	RESPONSABILE DEL PROCEDIMENTO: Competenza regionale BUIG: LV-6 ARRIVO: 16/05/2011 AREA: 56,3 Km ² FOGLI IGM: LAZIO RICHIEDENTI: Steam
1	SACROFANO A	RESPONSABILE DEL PROCEDIMENTO: Competenza regionale BUIG: LV-11 ARRIVO: 29/10/2011 AREA: 35 Km ² FOGLI IGM: LAZIO RICHIEDENTI: Svolta
1	SACROFANO B	RESPONSABILE DEL PROCEDIMENTO: Competenza regionale BUIG: LVI-5 ARRIVO: 02/04/2012 AREA: 35 Km ² FOGLI IGM: LAZIO RICHIEDENTI: Power Field
	SAN QUIRICO D'ORCIA	RESPONSABILE DEL PROCEDIMENTO: Competenza regionale BUIG: LVII-7 ARRIVO: 06/06/2013 AREA: 3019 Km ² FOGLI IGM: TOSCANA RICHIEDENTI: Vega Engineering
5	SEDINI	RESPONSABILE DEL PROCEDIMENTO: Competenza regionale BUIG: LV-7 ARRIVO: 09/06/2011 AREA: 296,18 Km ² FOGLI IGM: SARDEGNA RICHIEDENTI: Geoenergy
3	SUTRI	RESPONSABILE DEL PROCEDIMENTO: Competenza regionale BUIG: LIV-12 ARRIVO: 20/11/2010 AREA: 101,9 Km ² FOGLI IGM: LAZIO RICHIEDENTI: Steam
	TUSCANIA	RESPONSABILE DEL PROCEDIMENTO: Competenza regionale BUIG: LVI-1 ARRIVO: 19/12/2011 AREA: 71,2 Km ² FOGLI IGM: LAZIO RICHIEDENTI: Futuro Energia

ISTANZE DI CONCESSIONE DI COLTIVAZIONE DI RISORSE GEOTERMICHE

ABBADIA SAN SALVATORE	RESPONSABILE DEL PROCEDIMENTO: Competenza regionale BUIG: -1 ARRIVO: AREA: 2,52 Km ² FOGLI IGM: TOSCANA RICHIEDENTI: Enel UNG
------------------------------	--

ISTANZE DI PERMESSO DI RICERCA DI RISORSE GEOTERMICHE FINALIZZATO ALLA SPERIMENTAZIONE DI IMPIANTI PILOTA

CASA DEL CORTO	RESPONSABILE DEL PROCEDIMENTO: Rita Mancuso BUIG: LV-12 ARRIVO: 25/11/2011 AREA: 5,04 Km ² FOGLI IIM: TOSCANA RICHIEDENTI: Svolta
CASTEL GIORGIO-TORRE ALFINA	RESPONSABILE DEL PROCEDIMENTO: Rita Mancuso BUIG: LV-8 ARRIVO: 19/07/2011 AREA: 22,71 Km ² FOGLI IIM: 129-130 LAZIO RICHIEDENTI: ITW-LKW Geotermia Italia UMBRIA
CASTELNUOVO	RESPONSABILE DEL PROCEDIMENTO: Rita Mancuso BUIG: LVII-5 ARRIVO: 29/04/2013 AREA: 7,49 Km ² FOGLI IIM: TOSCANA RICHIEDENTI: Tosco Geo
CORTOLLA	RESPONSABILE DEL PROCEDIMENTO: Rita Mancuso BUIG: LV-9 ARRIVO: 24/08/2011 AREA: 22,54 Km ² FOGLI IIM: 112 TOSCANA RICHIEDENTI: Geoenergy

ISTANZE PER IL CONFERIMENTO DI TITOLI MINERARI - Aggiornamento 31/gennaio/2014

CUMA

RESPONSABILE DEL PROCEDIMENTO: Rita Mancuso
 BUIG: LVII-3 ARRIVO: 25/02/2013 AREA: 37 Km² FOGLI IIM: CAMPANIA
 RICHIEDENTI: Geoelectric

FORIO

RESPONSABILE DEL PROCEDIMENTO: Rita Mancuso
 BUIG: LVI-3 ARRIVO: 20/02/2012 AREA: 36,78 Km² FOGLI IIM: 183-184 CAMPANIA
 RICHIEDENTI: Taddei Green Power

LUCIGNANO

RESPONSABILE DEL PROCEDIMENTO: Rita Mancuso
 BUIG: LV-9 ARRIVO: 24/08/2011 AREA: 15,02 Km² FOGLI IIM: TOSCANA
 RICHIEDENTI: Geoenergy

MASSERIA PRINCIPESSA

RESPONSABILE DEL PROCEDIMENTO: Rita Mancuso
 BUIG: LVII-9 ARRIVO: 28/08/2013 AREA: 19,1 Km² FOGLI IIM: SICILIA
 RICHIEDENTI: S. Giuliano Electric

MAZARA DEL VALLO

RESPONSABILE DEL PROCEDIMENTO: Rita Mancuso
 BUIG: LVI-2 ARRIVO: 18/01/2012 AREA: 32,63 Km² FOGLI IIM: 257 SICILIA
 RICHIEDENTI: Sefer

MONTENERO

RESPONSABILE DEL PROCEDIMENTO: Rita Mancuso
 BUIG: LVI-3 ARRIVO: 27/02/2012 AREA: 30,19 Km² FOGLI IIM: 129 TOSCANA
 RICHIEDENTI: Gesto Italia

SCARFOGLIO

RESPONSABILE DEL PROCEDIMENTO: Rita Mancuso
 BUIG: LVI-8 ARRIVO: 17/07/2012 AREA: 2234 Km² FOGLI IIM: 184 CAMPANIA
 RICHIEDENTI: Geoelectric

SCAURI PANTELLERIA

RESPONSABILE DEL PROCEDIMENTO: Rita Mancuso
 BUIG: LVI-2 ARRIVO: 18/01/2012 AREA: 22 Km² FOGLI IIM: 626 SICILIA
 RICHIEDENTI: Sefer

ISTANZE DI LICENZA DI ESPLORAZIONE PER LO STOCCAGGIO DI BIOSSIDO DI CARBONIO

SIBILLA

DIRIGENTE DELEGATO: Liliana Panei
 BUIG: LVI-3 ARRIVO: 03/02/2012 AREA: 218,14 Km² FOGLI IIM: 923 ZONA B
 RICHIEDENTI: Indipendent Gas Management

ELENCO DEI TITOLI VIGENTI

L'elenco dei titoli vigenti è consultabile anche on-line sul sito web dell'UNMIG all'indirizzo:
<http://unmig.mise.gov.it>

INDICE DEI TITOLI MINERARI

Aggiornamento: 31/gennaio/2014

PERMESSI DI RICERCA DI IDROCARBURI IN TERRAFERMA

DENOMINAZIONE	CODICE
A	
ABBADIA CERRETO	717
ALIANO	492
B	
BADILE	714
BARDONE	546
BASTIGLIA	503
BELGIOIOSO	2107
BIBBIANO	715
BOSCO	2117
BOSCONERO	2123
BUCCHIANICO	422
BUGIA	2100
C	
CADELBOSCO DI SOPRA	2112
CALCIO	2113
CARISIO	543
CARITA'	723
CASALE COCCHI	690
CASCINA S. PIETRO	514
CASE SPARSE	694
CASONI	2116
CASTELVERDE	2121
CENTO	505
CIVITA	496
CIVITAQUANA	547
CODOGNO	517
COLFELICE	2115
COLLE DEI NIDI	2126
COLLE DELLA GUARDIA	2128
COLLE GINESTRE	2109
CORANA	548
CORTE DEI SIGNORI	683
CROCETTA	507
D	
DARDAGNOLA	2118
E	
ELEONORA	2120
F	
FAENZA	2119
FANTOZZA	2106
FIUME ANIENE	481
FIUME ARNONE	523
FIUME BRUNA	687
FOSSO VALDIENNA	437
FROSINONE	445
G	
GRATTASASSO	2111
J	
JOLANDA DI SAVOIA	688
L	
LA PROSPERA	691
LAGO DEL SALTO	482
LONGASTRINO	540
M	
MASSERIA MONTAROZZO	2127
MELZO	2125
MOLINO	720
MONTALBANO	539

MONTE GALLO	710
MONTE NEGRO	2103
MONTE PALLANO	531
MONTELURO	700
MONTEMARCIANO	541
MONTOTTONE	2122
MUTIGNANO	501
N	
NUSCO	2105
O	
OPERA	719
ORTONA	524
P	
PANNOCCHIA	721
PESCOPENNATARO	508
PIZZO SCIABOLONE	701
PODERE GALLINA	697
PONTE DEI GRILLI	699
PONTE DEL DIAVOLO	698
PORTOMAGGIORE	2114
POSTA NUOVA	545
R	
RECANATI	708
RONSECCO	2108
S	
S. MARIA GORETTI	2129
SAN MARCO	525
SAN VINCENZO	510
SANTA CROCE	2110
SANTA MARGHERITA	692
SASSUOLO	716
SERRA S. BERNARDO	410
SETTECERRI	454
SORA	484
T	
TEANA	485
TEMPA MOLIANO	438
TORRENTE ACQUA FREDDA	2102
TORRENTE ALVO	2104
TORRENTE LA VELLA	544
TORRENTE NURE	512
TORRENTE PARMA	696
TOZZONA	2124
TRIGOLO	724
V	
VERCELLI	526
VIGEVANO	460
VILLA GIGLI	722
Z	
ZAPPOLINO	2101

PERMESSI DI RICERCA DI IDROCARBURI IN SICILIA

DENOMINAZIONE	CODICE
F	
FIUME TELLARO	302
FRIDDANI	305
M	
MONTEMAGGIORE BELSITO	306
P	
PASSO DI PIAZZA	304

PATERNO'	303
----------	-----

PERMESSI DI RICERCA DI IDROCARBURI IN MARE

DENOMINAZIONE	CODICE
A	
A.R. 78.RC	549
A.R. 80.AG	566
A.R. 81.FR	570
A.R. 87.AG	625
A.R. 91.EA	638
A.R. 92.EA	639
A.R. 93.EA	640
A.R. 94.PY	2003
B	
B.R266.AG	663
B.R268.RG	671
B.R269.GC	673
B.R270.EL	2001
B.R271.EL	2002
B.R272.EL	2004
C	
C.R146.NP	668
C.R148.VG	676
E	
E.R. 54.PU	2000
F	
F.R. 39.NP	680
F.R. 40.NP	681
G	
G.R. 13.AG	657
G.R. 14.AG	656
G.R. 15.PU	667

CONCESSIONI DI COLTIVAZIONE DI IDROCARBURI IN TERRAFERMA

DENOMINAZIONE	CODICE
A	
AGLAVIZZA	939
ALFONSINE	922
B	
BAGNOLO MELLA	905
BARIGAZZO	704
BOMBIANA	884
C	
CA' BELLAVISTA	712
CALCIANO	816
CANDELA	789
CANONICA	910
CAPO COLONNE	809
CAPPARUCCIA	933
CASA BALLEANI	731
CASA MAGGI	871
CASCINA CASTELLO	934
CASTEGGIO	889
CASTEL DI LAMA	820
CAVIAGA	890
CIGNONE	891
COLABELLA	830

COLLE DI LAURO	790
COLLE S. GIOVANNI	937
CORTEMAGGIORE	892
D	
DOSSO DEGLI ANGELI	902
F	
FILETTO	788
FIUME TENNA	800
FIUME TRESTE	810
FONTE SAN DAMIANO	848
FORNOVO DI TARO	881
G	
GAGGIANO	904
GAGGIOLA	713
GARAGUSO	783
GORGOGNONE	928
GRECCHIA	703
I	
IL SALICE	846
L	
LUCERA	885
M	
MACCHIA DI PIERNO	852
MACERATA	829
MAFALDA	828
MANARA	886
MANCHE DI CIMALIA	779
MASSERIA ACQUASALSA	798
MASSERIA GROTTAVECCHIA	849
MASSERIA MONACO	836
MASSERIA PETRILLI	868
MASSERIA VERTICCHIO	819
MASSERIA VIORANO	874
MASSIGNANO	877
MELANICO	821
MEZZOCOLLE	936
MIGLIANICO	930
MIRANDOLA	915
MISANO ADRIATICO	858
MOLINAZZO	718
MONTE CANTIERE	845
MONTE CASTELLANO	795
MONTE MORRONE	808
MONTE URANO	867
MONTE VERDESE	870
MONTE VRECCIARO	838
MONTEARDONE	878
MONTEGRANARO	875
MONTIGNANO	839
N	
NOVA SIRI SCALO	751
O	
ORSINO	834
OVANENGO	908
P	
PECORARO	843
PESSANO	911
PIETRAMALA	926
PIGAZZANO	837
POGGIO CASTIONE	749
POLICORO	859
POMPOSA	888
PONTETIDONE	894
PORTO CIVITANOVA	853
PORTO CORSINI TERRA	916
POZZA	711
Q	
QUARTO	931

R	
RAPAGNANO	938
RAVENNA TERRA	917
RECOLETA	927
RECOVATO	918
RIVALTA	919
S	
S. ANDREA	869
S. BENEDETTO DEL TRONTO	826
S. MARIA IMBARO	817
S. MARIA NUOVA	842
S. MAURO	864
S. TEODORO	857
SALGASTRI	707
SALSOMAGGIORE I	726
SALSOMAGGIORE II	725
SAN BASILE	854
SAN GERVASIO	906
SAN MARCO	862
SAN POTITO	920
SANTERNO	924
SCANZANO	865
SEDIA D'ORLANDO	762
SERRA PIZZUTA	802
SETTALA	913
SETTEFINESTRE	841
SILLARO	935
SORESINA	897
SPILAMBERTO	914
STRANGOLAGALLI	785
T	
TEMPA ROSSA	823
TERTIVERI	804
TOMBOLO	850
TORRENTE CELONE	861
TORRENTE CIGNO	856
TORRENTE MENOCCHIA	796
TORRENTE VULGANO	805
TRESIGALLO	921
TRIGNANO	709
V	
VAL D'AGRI	932
VALLE DEL ROVELLO	876
VECOVATO	899
VETTA	706
VILLAFORTUNA-TRECCATE	900

CONCESSIONI DI COLTIVAZIONE DI IDROCARBURI IN SICILIA

DENOMINAZIONE	CODICE
B	
BRONTE - S.NICOLA	320
C	
CASE SCHILLACI	331
COMISO II	321
F	
FIUMETTO	322
G	
GAGLIANO	323
GELA	324
GIAURONE	325
I	
IRMINIO	326
L	
LIPPONE - MAZARA DEL VALLO	327

N	
NOTO	330
R	
RAGUSA	328
ROCCA CAVALLO	329
S	
S. ANNA	333
SAMPERI	332

CONCESSIONI DI COLTIVAZIONE DI IDROCARBURI IN MARE

DENOMINAZIONE	CODICE
A	
A.C. 1.AG	956
A.C. 2.AS	958
A.C. 3.AS	959
A.C. 4.AS	960
A.C. 5.AV	964
A.C. 6.AS	967
A.C. 7.AS	965
A.C. 8.ME	970
A.C. 9.AG	978
A.C. 10.AG	980
A.C. 11.AG	981
A.C. 12.AG	984
A.C. 13.AS	985
A.C. 14.AS	989
A.C. 15.AX	990
A.C. 16.AG	995
A.C. 17.AG	1000
A.C. 18.AG	1001
A.C. 19.PI	1004
A.C. 20.AG	1005
A.C. 21.AG	1006
A.C. 22.EA	1009
A.C. 23.EA	1010
A.C. 24.EA	1011
A.C. 25.EA	1012
A.C. 26.EA	1013
A.C. 27.EA	1014
A.C. 28.EA	1015
A.C. 29.EA	1016
A.C. 30.EA	1017
A.C. 31.EA	1018
A.C. 32.AG	1019
A.C. 33.AG	1021
A.C. 34.AG	1022
A.C. 35.AG	1023
A.C. 36.AG	1024
B	
B.C. 1.LF	954
B.C. 2.LF	957
B.C. 3.AS	961
B.C. 4.AS	962
B.C. 5.AS	966
B.C. 7.LF	968
B.C. 8.LF	971
B.C. 9.AS	973
B.C. 10.AS	977
B.C. 11.AS	979
B.C. 12.AS	988
B.C. 13.AS	986
B.C. 14.AS	987
B.C. 15.AV	993
B.C. 17.TO	996
B.C. 18.RI	997
B.C. 20.AS	1002
B.C. 21.AG	1007
B.C. 22.AG	1020
B.C. 23.AG	1025

C	
C.C 1.AG	955
C.C 3.AG	975
C.C 6.EO	991
CERVIA MARE	952
D	
D.C 1.AG	963
D.C 2.AG	972
D.C 3.AG	976
D.C 4.AG	983
F	
F.C 1.AG	998
F.C 2.AG	1003
FASCIA CERVIA MARE	953
P	
PORTO CORSINI MARE	1008

CONCESSIONI DI STOCCAGGIO DI IDROCARBURI IN TERRAFERMA

DENOMINAZIONE	CODICE
A	
ALFONSINE STOCCAGGIO	2922
B	
BORDOLANO STOCCAGGIO	2923
BRUGHERIO STOCCAGGIO	2903
C	
CELLINO STOCCAGGIO	2794
COLLALTO STOCCAGGIO	2814
CORNEGLIANO STOCCAGGIO	2925
CORTEMAGGIORE STOCCAGGIO	2892
CUGNO LE MACINE STOCCAGGIO	2926
F	
FIUME TRESTE STOCCAGGIO	2810
M	
MINERBIO STOCCAGGIO	2907
R	
RIPALTA STOCCAGGIO	2896
S	
SABBIONCELLO STOCCAGGIO	2921
SAN POTITO E COTIGNOLA STOCCA	2924
SERGNANO STOCCAGGIO	2912
SETTALA STOCCAGGIO	2813

PERMESSI DI RICERCA DI RISORSE GEOTERMICHE IN TERRAFERMA

DENOMINAZIONE	CODICE
A	
ARRONE	397
B	
BAGNOLO	375
BOCCHEGGIANO	352
C	
CAMPIGLIA D'ORCIA	400
CANEPINA	372
CASTIGLIONE D'ORCIA	377
CATABBIO	353
CELLE SUL RIGO	376
CELLERE	398

CINIGIANO	354
F	
FRANCIACORTA	351
FRASSINI	384
G	
GERFALCO	378
GHIZZANO	385
GUARDISTALLO	379
I	
IGIA RISORSE GEOTERMICHE	396
IL MANDORLO	386
L	
LA GRASCETA	401
LA GUARDIOLA	402
LA QUERCE	355
LA VEDUTA	399
LAGO DI VICO	389
LE CASCINELLE	374
M	
MAZZOLLA	356
MENSANO	357
MONTALCINO	383
MONTE LABBRO	358
MONTE SANTA CROCE	370
MONTEBAMBOLI	367
MONTEGEMOLI	368
MONTORIO	388
MURCI	359
MURLO	371
O	
ORCIATICO	360
P	
PANTELLERIA	350
PECCIOLI	380
PERETA	382
PIANA DEL DIAVOLO	390
PITIGLIANO	361
POGGIO MONTONE	362
POMONTE	387
R	
RIPA D'ORCIA	403
RIPARBELLA	363
ROCCASTRADA	364
ROMA OVEST	366
ROSIGNANO	381
S	
SAN CIPRIANO	369
SCANSANO	394
T	
TOBIA	391
TORRENIERI	404
V	
VALLE DI SUJO	392

PERMESSI DI RICERCA DI RISORSE GEOTERMICHE IN MARE

DENOMINAZIONE	CODICE
T	
TIRRENO MERIDIONALE 1	1

CONCESSIONI DI COLTIVAZIONE DI RISORSE GEOTERMICHE IN TERRAFERMA

DENOMINAZIONE	CODICE
B	
BAGNORE	5
C	
CANNETO	21
CHIUSDINO	28
F	
FERRARA	15
L	
LARDERELLO	22
LUSTIGNANO	23
P	
PIANCASTAGNAIO	11
R	
RIO SECCO	12
T	
TRAVALE	26
V	
VALENTANO	32
VICENZA	17

ELENCO DEI PERMESSI DI RICERCA ACCORDATI NELLA TERRAFERMA - Aggiornamento 31/gennaio/2014

PERMESSI DI RICERCA ACCORDATI NELLA TERRAFERMA

Leggi 11 gennaio 1957, n. 6, 21 luglio 1967, n. 613 e successive modificazioni, 9 gennaio 1991, n. 9 e Decreto Legislativo 25 novembre 1996, n. 625

Nella terraferma sono vigenti n. 91 PERMESSI DI RICERCA per complessivi 25331,08 Km²

Regione	Numero permessi	Superficie (Km ²)
ABRUZZO	12	2.828,43
BASILICATA	11	1.454,83
CAMPANIA	2	802,90
EMILIA ROMAGNA	35	7.015,11
LAZIO	6	3.011,25
LOMBARDIA	14	3.776,55
MARCHE	9	1.229,17
MOLISE	5	885,40
PIEMONTE	7	2.656,17
PUGLIA	2	309,15
SARDEGNA	1	443,00
TOSCANA	2	389,37
VENETO	1	529,75

Nota:
Nella tabella i titoli afferenti a due o più regioni sono conteggiati più volte, una per ciascuna regione mentre a ciascuna regione viene attribuita la parte di area del titolo minerario ad essa afferente.

ELENCO DEI PERMESSI DI RICERCA ACCORDATI NELLA TERRAFERMA - Aggiornamento 31/gennaio/2014

410

CODICE E DENOMINAZIONE DEL PERMESSO	TITOLARI DEL PERMESSO e relative quote di partecipazione (%)	PROVVEDIMENTI CONCERNENTI IL PERMESSO				PERIODO DI VIGENZA	SCADENZA	AREA (Kmq)	UBICAZIONE DEL PERMESSO
		Data	Natura del provvedimento	Decorrenza	BUIG				
SERRA S. BERNARDO Nota: Sospeso.	MEDOILGAS ITALIA (22,89) (r.u.) ENI (63,34) TOTAL E&P ITALIA (13,77)	11/7/1994	Conferimento	11/7/1994	XXXVIII - 8	1ª proroga	23/02/2008	268,56	BASILICATA (268,56)
		6/3/1995	Trasferimento quota	9/1/1995	XXXIX - 4				
		14/6/1996	Trasferimento quota e nomina r.u.	1/1/1996	XL - 7				
		14/6/1996	Cambio intestazione quota	23/1/1996	XL - 7				
		5/12/1996	Trasferimento quote	14/10/1996	XLI - 1				
		28/8/1997	Trasferimento quota	1/7/1997	XLI - 9				
		13/2/1998	Cambio intestazione quota	1/1/1998	XLII - 3				
		20/2/1998	Trasferimento quota	29/1/1998	XLII - 3				
		21/9/1998	Assunzione quota	24/7/1998	XLII - 10				
		5/2/1999	Trasferimento quote	30/10/1998	XLIII - 3				
		20/3/2000	Cambio intestazione quota	1/1/2000	XLIV - 4				
		29/11/2000	Cambio intestazione quota	3/3/2000	XLIV - 12				
		20/4/2001	Cambio intestazione quota	1/10/2000	XLV - 5				
		25/3/2002	Assunzione quota	7/11/2000	XLVI - 4				
		5/4/2002	Trasferimento quota	29/11/2001	XLVI - 12				
		14/6/2002	Sospensione decorrenza vigenza	11/7/2000	XLVI - 7				
		16/7/2003	Cambio intestazione quota	26/5/2003	XLVII - 8				
		10/11/2003	Trasferimento quota	30/9/2003	XLVII - 12				
		12/2/2004	Intestazione quota	1/12/2003	XLVIII - 3				
		30/6/2005	Determinazione scadenza vigenza	22/2/2005	XLIX - 7				
		30/6/2005	Trasferimento quota	26/4/2005	XLIX - 7				
		30/8/2005	Proroga e riduzione	23/2/2005	XLIX - 9				
		30/3/2007	Assunzione quota	15/1/2007	LI - 4				
		17/12/2007	Sospensione decorso temporale	30/4/2007	LII - 1				
		16/4/2008	Cambio intestazione quota	12/2/2008	LII - 5				
		9/7/2008	Sospensione decorso temporale	30/4/2007	LII - 8				
		9/7/2008	Trasferimento quote	4/2/2008	LII - 8				
9/2/2010	Trasferimento quota	1/1/2010	LIV - 3						

422

CODICE E DENOMINAZIONE DEL PERMESSO	TITOLARI DEL PERMESSO e relative quote di partecipazione (%)	PROVVEDIMENTI CONCERNENTI IL PERMESSO				PERIODO DI VIGENZA	SCADENZA	AREA (Kmq)	UBICAZIONE DEL PERMESSO
		Data	Natura del provvedimento	Decorrenza	BUIG				
BUCCHIANICO Nota: L'area del permesso di ricerca è così ridotta in seguito al rilascio della concessione di coltivazione Miglianico. Sospeso.	ADRIATICA IDROCARBURI (100) (r.u.)	25/7/1996	Conferimento	25/7/1996	XL - 8	2ª proroga	25/07/2008	178,96	ABRUZZO (178,96)
		13/2/1998	Cambio intestazione	1/1/1998	XLII - 3				
		27/2/2003	Riduzione	19/4/2002	XLVII - 3				
		27/2/2003	Proroga	25/7/2002	XLVII - 3				
		20/11/2007	Proroga	25/7/2005	LI - 12				
		9/7/2008	Sospensione decorso temporale	27/9/2007	LII - 8				
		9/2/2010	Trasferimento	1/1/2010	LIV - 3				

ELENCO DEI PERMESSI DI RICERCA ACCORDATI NELLA TERRAFERMA - Aggiornamento 31/gennaio/2014
437

CODICE E DENOMINAZIONE DEL PERMESSO	TITOLARI DEL PERMESSO e relative quote di partecipazione (%)	PROVVEDIMENTI CONCERNENTI IL PERMESSO				PERIODO DI VIGENZA	SCADENZA	AREA (Kmq)	UBICAZIONE DEL PERMESSO
		Data	Natura del provvedimento	Decorrenza	BUIG				
FOSSO VALDIENNA Nota: Sospeso.	TOTAL E&P ITALIA (83,4) (r.u.) SHELL ITALIA E&P (9,3) ENI (7,3)	5/12/1996	Conferimento	5/12/1996	XLI - 1	1° periodo	05/12/2002	34	BASILICATA (34)
		13/2/1998	Cambio intestazione	28/7/1997	XLII - 3				
		15/3/2000	Trasferimento quote e nomina r.u.	29/10/1999	XLIV - 4				
		20/3/2000	Cambio intestazione quota	1/1/2000	XLIV - 4				
		29/11/2000	Cambio intestazione quota	3/3/2000	XLIV - 12				
		20/4/2001	Cambio intestazione quote	1/10/2000	XLV - 5				
		5/6/2003	Cambio intestazione quota	1/5/2003	XLVII - 7				
		30/6/2003	Sospensione decorso temporale	22/4/2002	XLVII - 7				
		16/7/2003	Cambio intestazione quota	26/5/2003	XLVII - 8				
		12/2/2004	Cambio intestazione quota	31/12/2003	XLVIII - 3				
		9/2/2010	Trasferimento quota	1/1/2010	LIV - 3				
		23/9/2011	Trasferimento quota	16/9/2011	LV - 10				

438

CODICE E DENOMINAZIONE DEL PERMESSO	TITOLARI DEL PERMESSO e relative quote di partecipazione (%)	PROVVEDIMENTI CONCERNENTI IL PERMESSO				PERIODO DI VIGENZA	SCADENZA	AREA (Kmq)	UBICAZIONE DEL PERMESSO
		Data	Natura del provvedimento	Decorrenza	BUIG				
TEMPA MOLIANO Nota: Sospeso.	TOTAL E&P ITALIA (83,4) (r.u.) SHELL ITALIA E&P (9,3) ENI (7,3)	5/12/1996	Conferimento	5/12/1996	XLI - 1	1° periodo	05/12/2002	57,48	BASILICATA (57,48)
		13/2/1998	Cambio intestazione	28/7/1997	XLII - 3				
		15/3/2000	Trasferimento quote e nomina r.u.	29/10/1999	XLIV - 4				
		20/3/2000	Cambio intestazione quota	1/1/2000	XLIV - 4				
		29/11/2000	Cambio intestazione quota	3/3/2000	XLIV - 12				
		20/4/2001	Cambio intestazione quote	1/10/2000	XLV - 5				
		5/6/2003	Cambio intestazione quota	1/5/2003	XLVII - 7				
		30/6/2003	Sospensione decorso temporale	22/4/2002	XLVII - 7				
		16/7/2003	Cambio intestazione quota	26/5/2003	XLVII - 8				
		12/2/2004	Cambio intestazione quota	31/12/2003	XLVIII - 3				
		9/2/2010	Trasferimento quota	1/1/2010	LIV - 3				
		23/9/2011	Trasferimento quota	16/9/2011	LV - 10				

445

CODICE E DENOMINAZIONE DEL PERMESSO	TITOLARI DEL PERMESSO e relative quote di partecipazione (%)	PROVVEDIMENTI CONCERNENTI IL PERMESSO				PERIODO DI VIGENZA	SCADENZA	AREA (Kmq)	UBICAZIONE DEL PERMESSO
		Data	Natura del provvedimento	Decorrenza	BUIG				
FROSINONE	PENTEX ITALIA (20) (r.u.) ASCENT RESOURCES ITALIA (80)	1/8/1997	Conferimento	1/8/1997	XLI - 9	2ª proroga	03/11/2013	454,4	LAZIO (454,4)
		14/7/1999	Trasferimento quota	30/10/1998	XLIII - 8				
		20/3/2000	Cambio intestazione quota	1/1/2000	XLIV - 4				
		29/5/2000	Approvazione programma lavori unitario	29/5/2000	XLIV - 6				
		20/4/2001	Cambio intestazione quota	1/10/2000	XLV - 5				
		27/1/2003	Trasferimenti quote	26/6/2002	XLVII - 2				
		8/10/2003	Sospensione decorso temporale	29/5/2003	XLVII - 11				
		4/10/2006	Determinazione scadenza vigenza	10/9/2006	L - 11				
		29/9/2008	Proroga e riduzione	14/11/2006	LII - 10				
		30/7/2009	Trasferimento quota	8/6/2009	LIII - 8				
		25/1/2010	Sospensione decorso temporale	3/4/2007	LIV - 2				
		25/1/2010	Determinazione scadenza vigenza	21/3/2008	LIV - 2				
		24/6/2011	Proroga e riduzione	3/11/2010	LV - 7				

ELENCO DEI PERMESSI DI RICERCA ACCORDATI NELLA TERRAFERMA - Aggiornamento 31/gennaio/2014

454

CODICE E DENOMINAZIONE DEL PERMESSO	TITOLARI DEL PERMESSO e relative quote di partecipazione (%)	PROVVEDIMENTI CONCERNENTI IL PERMESSO				PERIODO DI VIGENZA	SCADENZA	AREA (Kmq)	UBICAZIONE DEL PERMESSO					
		Data	Natura del provvedimento	Decorrenza	BUIG									
SETTECERRI	ADRIATICA IDROCARBURI (100) (r.u.)	25/9/1997	Conferimento	25/9/1997	XLI - 10	1° periodo	21/08/2016	419,2	ABRUZZO (363,36)					
		15/9/1999	Trasferimento quota e nomina r.u.	21/1/1999	XLIII - 10									
		17/10/2000	Sospensione decorrenza vigenza	15/2/2000	XLIV - 11									
		5/4/2002	Trasferimento quota	29/11/2001	XLVI - 12									
		20/5/2003	Assunzione quota e nomina r.u.	29/4/2003	XLVII - 6									
		30/6/2005	Trasferimento quota	26/4/2005	XLIX - 7									
		16/4/2008	Cambio intestazione quota	12/2/2008	LII - 5									
		9/2/2010	Trasferimento quota	1/1/2010	LIV - 3									
		21/1/2013	Assunzione quota	21/1/2013	LVII - 1									
		21/2/2013	Riduzione	21/2/2013	LVII - 3									
		16/4/2013	Termine della sospensione del decorso temporale	10/1/2013	LVII - 4									
														MARCHE (55,84)

460

CODICE E DENOMINAZIONE DEL PERMESSO	TITOLARI DEL PERMESSO e relative quote di partecipazione (%)	PROVVEDIMENTI CONCERNENTI IL PERMESSO				PERIODO DI VIGENZA	SCADENZA	AREA (Kmq)	UBICAZIONE DEL PERMESSO
		Data	Natura del provvedimento	Decorrenza	BUIG				
VIGEVANO Nota: Sospeso.	ENI (45) (r.u.) BG GAS INTERNATIONAL BV FILIALE ITALIANA (40) EDISON (15)	30/1/1998	Attribuzione	1/1/1997	XLII - 2	1° periodo	01/01/2006	392,45	LOMBARDIA (371,26)
		17/3/2000	Riduzione	17/3/2000	XLIV - 4				
		17/10/2000	Sospensione decorrenza vigenza	17/12/1999	XLIV - 11				
		29/11/2000	Trasferimento quota	6/9/2000	XLIV - 12				
		18/5/2001	Trasferimento quota	19/1/2001	XLV - 6				
		25/3/2002	Trasferimento quota	27/9/2001	XLVI - 4				
		25/3/2002	Trasferimento quota	2/1/2002	XLVI - 4				
		30/7/2002	Determinazione data scadenza sospensione vigenza	30/7/2002	XLVI - 8				
		30/7/2002	Determinazione scadenza vigenza	30/7/2002	XLVI - 8				
		20/3/2003	Sospensione decorso temporale	26/9/2003	XLVII - 4				
		25/6/2003	Determinazione scadenza vigenza	9/4/2003	XLVII - 7				
		12/2/2004	Intestazione quota	1/12/2003	XLVIII - 3				
		12/10/2004	Sospensione decorso temporale	19/1/2004	XLVIII - 11				
		30/6/2005	Cambio intestazione quota	1/12/2004	XLIX - 7				

481

CODICE E DENOMINAZIONE DEL PERMESSO	TITOLARI DEL PERMESSO e relative quote di partecipazione (%)	PROVVEDIMENTI CONCERNENTI IL PERMESSO				PERIODO DI VIGENZA	SCADENZA	AREA (Kmq)	UBICAZIONE DEL PERMESSO
		Data	Natura del provvedimento	Decorrenza	BUIG				
FIUME ANIENE Nota: Presentata istanza di proroga e di riduzione pubblicata nel B.U.I.G. Anno LII - N. 1. Sospeso.	LUMAX OIL (100) (r.u.)	21/9/1998	Conferimento	21/9/1998	XLII - 10	1° periodo	05/01/2008	911,02	LAZIO (689,64)
		11/2/1999	Assunzione quote e nomina r.u.	21/9/1998	XLIII - 3				
		20/3/2000	Cambio intestazione quota	1/1/2000	XLIV - 4				
		29/5/2000	Approvazione programma lavori unitario	29/5/2000	XLIV - 6				
		20/4/2001	Cambio intestazione quota	1/10/2000	XLV - 5				
		27/1/2003	Trasferimento quota	26/6/2002	XLVII - 2				
		8/10/2003	Sospensione decorso temporale	29/5/2003	XLVII - 11				
		4/10/2006	Determinazione scadenza vigenza	10/9/2006	L - 11				
		28/1/2010	Sospensione decorso temporale	11/8/2008	LIV - 2				

ELENCO DEI PERMESSI DI RICERCA ACCORDATI NELLA TERRAFERMA - Aggiornamento 31/gennaio/2014

482

CODICE E DENOMINAZIONE DEL PERMESSO	TITOLARI DEL PERMESSO e relative quote di partecipazione (%)	PROVVEDIMENTI CONCERNENTI IL PERMESSO				PERIODO DI VIGENZA	SCADENZA	AREA (Kmq)	UBICAZIONE DEL PERMESSO
		Data	Natura del provvedimento	Decorrenza	BUIG				
LAGO DEL SALTO Nota: Presentata istanza di proroga e di riduzione pubblicata nel B.U.I.G. Anno LII - N. 1. Sospeso.	LUMAX OIL (100) (r.u.)	21/9/1998	Conferimento	21/9/1998	XLII - 10	1° periodo	05/01/2008	918,06	LAZIO (498,51)
		10/2/1999	Assunzione quote e nomina r.u.	21/9/1998	XLIII - 3				
		20/3/2000	Cambio intestazione quota	1/1/2000	XLIV - 4				ABRUZZO (419,55)
		29/5/2000	Approvazione programma lavori unitario	29/5/2000	XLIV - 6				
		20/4/2001	Cambio intestazione quota	1/10/2000	XLV - 5				
		27/1/2003	Trasferimento quota	26/6/2002	XLVII - 2				
		8/10/2003	Sospensione decorso temporale	29/5/2003	XLVII - 11				
		4/10/2006	Determinazione scadenza vigenza	10/9/2006	L - 11				
		28/1/2010	Sospensione decorso temporale	11/8/2008	LIV - 2				

484

CODICE E DENOMINAZIONE DEL PERMESSO	TITOLARI DEL PERMESSO e relative quote di partecipazione (%)	PROVVEDIMENTI CONCERNENTI IL PERMESSO				PERIODO DI VIGENZA	SCADENZA	AREA (Kmq)	UBICAZIONE DEL PERMESSO
		Data	Natura del provvedimento	Decorrenza	BUIG				
SORA Nota: Presentata istanza di proroga e di riduzione pubblicata nel B.U.I.G. Anno LII - N. 1. Sospeso.	LUMAX OIL (100) (r.u.)	21/9/1998	Conferimento	21/9/1998	XLII - 10	1° periodo	05/01/2008	895,5	LAZIO (476,41)
		10/2/1999	Assunzione quote e nomina r.u.	21/2/1998	XLIII - 3				
		20/3/2000	Cambio intestazione quota	1/1/2000	XLIV - 4				ABRUZZO (419,09)
		29/5/2000	Approvazione programma lavori unitario	29/5/2000	XLIV - 6				
		20/4/2001	Cambio intestazione quota	1/10/2000	XLV - 5				
		27/1/2003	Trasferimento quota	26/6/2002	XLVII - 2				
		8/10/2003	Sospensione decorso temporale	29/5/2003	XLVII - 11				
		4/10/2006	Determinazione scadenza vigenza	10/9/2006	L - 11				
		28/1/2010	Sospensione decorso temporale	11/8/2008	LIV - 2				

485

CODICE E DENOMINAZIONE DEL PERMESSO	TITOLARI DEL PERMESSO e relative quote di partecipazione (%)	PROVVEDIMENTI CONCERNENTI IL PERMESSO				PERIODO DI VIGENZA	SCADENZA	AREA (Kmq)	UBICAZIONE DEL PERMESSO
		Data	Natura del provvedimento	Decorrenza	BUIG				
TEANA Nota: Sospeso.	TOTAL E&P ITALIA (80) (r.u.) ENI (20)	23/9/1998	Conferimento	23/9/1998	XLII - 10	1° periodo	23/09/2004	231,04	BASILICATA (231,04)
		4/12/1998	Rettifica	23/9/1998	XLIII - 1				
		10/3/1999	Cambio intestazione quota	23/9/1998	XLIII - 4				
		18/11/1999	Trasferimento quota	30/6/1999	XLIII - 12				
		19/10/2000	Assunzione quota	6/10/2000	XLIV - 11				
		5/4/2002	Trasferimento quota	29/11/2001	XLVI - 12				
		16/4/2003	Trasferimento quota e nomina r.u.	3/12/2002	XLVII - 5				
		16/7/2003	Cambio intestazione quota	26/5/2003	XLVII - 8				
		8/10/2004	Sospensione decorso temporale	19/7/2004	XLVIII - 11				
		9/2/2010	Trasferimento quota	1/1/2010	LIV - 3				

ELENCO DEI PERMESSI DI RICERCA ACCORDATI NELLA TERRAFERMA - Aggiornamento 31/gennaio/2014

492

CODICE E DENOMINAZIONE DEL PERMESSO	TITOLARI DEL PERMESSO e relative quote di partecipazione (%)	PROVVEDIMENTI CONCERNENTI IL PERMESSO				PERIODO DI VIGENZA	SCADENZA	AREA (Kmq)	UBICAZIONE DEL PERMESSO
		Data	Natura del provvedimento	Decorrenza	BUIG				
ALIANO Nota: Sospeso.	TOTAL E&P ITALIA (60) (r.u.) ENI (40)	6/11/1998	Conferimento	6/11/1998	XLII - 12	1° periodo	06/11/2004	154,56	BASILICATA (154,56)
		3/8/1999	Trasferimento quota	7/4/1999	XLIII - 9				
		20/3/2000	Rettifica	6/11/1998	XLIV - 4				
		20/3/2000	Cambio intestazione quota	1/1/2000	XLIV - 4				
		11/10/2000	Nomina r.u.	15/9/2000	XLIV - 10				
		29/11/2000	Cambio intestazione quota	3/3/2000	XLIV - 12				
		20/4/2001	Cambio intestazione quota	1/10/2000	XLV - 5				
		20/5/2001	Assunzione quota	6/2/2001	XLV - 6				
		26/3/2003	Assunzione quota	27/2/2003	XLVII - 4				
		16/7/2003	Cambio intestazione quota	26/5/2003	XLVII - 8				
		8/10/2004	Sospensione decorso temporale	19/7/2004	XLVIII - 11				
		9/2/2010	Trasferimento quota	1/1/2010	LIV - 3				

496

CODICE E DENOMINAZIONE DEL PERMESSO	TITOLARI DEL PERMESSO e relative quote di partecipazione (%)	PROVVEDIMENTI CONCERNENTI IL PERMESSO				PERIODO DI VIGENZA	SCADENZA	AREA (Kmq)	UBICAZIONE DEL PERMESSO
		Data	Natura del provvedimento	Decorrenza	BUIG				
CIVITA Nota: Presentata istanza per realizzazione del pozzo esplorativo «SANTA LIBERATA 1 DIR» pubblicata nel B.U.I.G. Anno LVI - N. 9. Presentata istanza di sospensione del decorso temporale pubblicata nel B.U.I.G. Anno LVII - N. 7.	MEDOILGAS CIVITA (100) (r.u.)	22/4/1999	Conferimento	22/4/1999	XLII - 5	1ª proroga	20/08/2014	276,57	ABRUZZO (270,21) MOLISE (6,36)
		21/3/2002	Trasferimento quota e nomina r.u.	11/1/2002	XLVI - 4				
		20/11/2007	Proroga	22/4/2005	LI - 12				
		20/11/2007	Assunzione quota	27/7/2007	LI - 12				
		19/6/2008	Trasferimento	27/2/2008	LII - 7				
		9/7/2008	Sospensione decorso temporale	12/2/2006	LII - 8				
		8/11/2012	Termine della sospensione del decorso temporale	8/11/2012	LVI - 11				
		16/4/2013	Sospensione decorso temporale	27/12/2012	LVII - 4				

501

CODICE E DENOMINAZIONE DEL PERMESSO	TITOLARI DEL PERMESSO e relative quote di partecipazione (%)	PROVVEDIMENTI CONCERNENTI IL PERMESSO				PERIODO DI VIGENZA	SCADENZA	AREA (Kmq)	UBICAZIONE DEL PERMESSO
		Data	Natura del provvedimento	Decorrenza	BUIG				
MUTIGNANO Nota: Presentata istanza di proroga pubblicata nel B.U.I.G. Anno LIII - N. 5. Sospeso.	ADRIATICA IDROCARBURI (50) (r.u.) GAS PLUS ITALIANA (50)	9/6/2000	Conferimento	9/6/2000	XLIV - 7	1ª proroga	09/06/2009	76,19	ABRUZZO (76,19)
		20/4/2001	Cambio intestazione quota	1/10/2000	XLV - 5				
		18/9/2001	Trasferimento quota	29/6/2001	XLV - 10				
		12/1/2004	Nomina r.u.	25/6/2003	XLVIII - 2				
		12/2/2004	Cambio intestazione quota	1/1/2004	XLVIII - 3				
		20/7/2004	Cambio intestazione quota	18/5/2004	XLVIII - 8				
		20/11/2007	Proroga	9/6/2006	LI - 12				
		4/5/2009	Sospensione decorso temporale	18/12/2008	LIII - 6				
		9/2/2010	Trasferimento quota	1/1/2010	LIV - 3				
		17/2/2012	Riduzione	19/1/2012	LVI - 2				
		29/3/2012	Rettifica	29/3/2012	LVI - 3				
		1/3/2013	Cambio intestazione quota	1/3/2013	LVII - 3				

ELENCO DEI PERMESSI DI RICERCA ACCORDATI NELLA TERRAFERMA - Aggiornamento 31/gennaio/2014

503

CODICE E DENOMINAZIONE DEL PERMESSO	TITOLARI DEL PERMESSO e relative quote di partecipazione (%)	PROVVEDIMENTI CONCERNENTI IL PERMESSO				PERIODO DI VIGENZA	SCADENZA	AREA (Kmq)	UBICAZIONE DEL PERMESSO
		Data	Natura del provvedimento	Decorrenza	BUIG				
BASTIGLIA Nota: Presentata istanza di sospensione del decorso temporale pubblicata nel B.U.I.G. Anno LVII - N. 3.	ASCENT RESOURCES ITALIA (100) (r.u.)	19/2/2001	Conferimento	19/2/2001	XLV - 3	2ª proroga	19/02/2013	320	EMILIA ROMAGNA (320)
		10/9/2001	Trasferimento quota	6/7/2001	XLV - 10				
		18/6/2002	Trasferimento quota	23/4/2002	XLVI - 7				
		20/1/2005	Approvazione programma lavori unitario	20/1/2005	XLIX - 2				
		30/3/2005	Trasferimento quota	22/12/2004	XLIX - 4				
		18/11/2005	Intestazione	2/8/2005	XLIX - 12				
		5/5/2008	Proroga e riduzione	19/2/2007	LII - 6				
		18/3/2011	Proroga e riduzione	19/2/2010	LV - 4				
		18/3/2011	Approvazione programma lavori unitario	18/3/2011	LV - 4				

505

CODICE E DENOMINAZIONE DEL PERMESSO	TITOLARI DEL PERMESSO e relative quote di partecipazione (%)	PROVVEDIMENTI CONCERNENTI IL PERMESSO				PERIODO DI VIGENZA	SCADENZA	AREA (Kmq)	UBICAZIONE DEL PERMESSO
		Data	Natura del provvedimento	Decorrenza	BUIG				
CENTO Nota: Presentata istanza di sospensione del decorso temporale pubblicata nel B.U.I.G. Anno LVII - N. 3.	ASCENT RESOURCES ITALIA (100) (r.u.)	19/2/2001	Conferimento	19/2/2001	XLV - 3	2ª proroga	19/02/2013	224,7	EMILIA ROMAGNA (224,7)
		10/9/2001	Trasferimento quota	6/7/2001	XLV - 10				
		18/6/2002	Trasferimento quota	23/4/2002	XLVI - 7				
		20/1/2005	Approvazione programma lavori unitario	20/1/2005	XLIX - 2				
		30/3/2005	Trasferimento quota	22/12/2004	XLIX - 4				
		18/11/2005	Intestazione	2/8/2005	XLIX - 12				
		5/5/2008	Proroga e riduzione	19/2/2007	LII - 6				
		18/3/2011	Proroga e riduzione	19/2/2010	LV - 4				
		18/3/2011	Approvazione programma lavori unitario	18/3/2011	LV - 4				

507

CODICE E DENOMINAZIONE DEL PERMESSO	TITOLARI DEL PERMESSO e relative quote di partecipazione (%)	PROVVEDIMENTI CONCERNENTI IL PERMESSO				PERIODO DI VIGENZA	SCADENZA	AREA (Kmq)	UBICAZIONE DEL PERMESSO
		Data	Natura del provvedimento	Decorrenza	BUIG				
CROCETTA Nota: Sospeso. Presentata istanza di proroga pubblicata nel B.U.I.G. Anno LVII - N. 9.	NORTHSUN ITALIA (65) (r.u.) PO VALLEY OPERATIONS PTY (35)	19/2/2001	Conferimento	19/2/2001	XLV - 3	1ª proroga	19/02/2010	51,58	EMILIA ROMAGNA (51,58)
		9/5/2005	Cambio intestazione quota	25/8/2004	XLIX - 6				
		31/7/2007	Proroga	19/2/2007	LI - 8				
		25/1/2010	Sospensione decorso temporale	1/8/2009	LIV - 2				

ELENCO DEI PERMESSI DI RICERCA ACCORDATI NELLA TERRAFERMA - Aggiornamento 31/gennaio/2014

508

CODICE E DENOMINAZIONE DEL PERMESSO	TITOLARI DEL PERMESSO e relative quote di partecipazione (%)	PROVVEDIMENTI CONCERNENTI IL PERMESSO				PERIODO DI VIGENZA	SCADENZA	AREA (Kmq)	UBICAZIONE DEL PERMESSO
		Data	Natura del provvedimento	Decorrenza	BUIG				
PESCOENNATARO	ADRIATICA IDROCARBURI (100) (r.u.)	19/2/2001	Conferimento	19/2/2001	XLV - 3	1° periodo	04/10/2011	81,9	MOLISE (76,35) ABRUZZO (5,55)
		18/7/2001	Assunzione quota	18/6/2001	XLV - 8				
		30/6/2003	Sospensione decorso temporale	22/4/2002	XLVII - 7				
		12/2/2004	Intestazione quota	1/12/2003	XLVIII - 3				
		21/5/2004	Determinazione scadenza vigenza	16/3/2004	XLVIII - 6				
		21/5/2004	Approvazione programma lavori unitario	21/5/2004	XLVIII - 6				
		7/7/2006	Assunzione quota	16/5/2006	L - 8				
		26/11/2008	Sospensione decorso temporale	11/5/2008	LII - 12				
		9/2/2010	Trasferimento	1/1/2010	LIV - 3				
		8/6/2010	Sospensione decorso temporale	29/7/2009	LIV - 7				
		8/6/2010	Ridenominazione	8/6/2010	LIV - 7				
		8/6/2010	Determinazione scadenza vigenza	8/6/2010	LIV - 7				
		8/6/2010	Riduzione	8/6/2010	LIV - 7				

510

CODICE E DENOMINAZIONE DEL PERMESSO	TITOLARI DEL PERMESSO e relative quote di partecipazione (%)	PROVVEDIMENTI CONCERNENTI IL PERMESSO				PERIODO DI VIGENZA	SCADENZA	AREA (Kmq)	UBICAZIONE DEL PERMESSO
		Data	Natura del provvedimento	Decorrenza	BUIG				
SAN VINCENZO Nota: Presentata istanza di concessione di coltivazione «S. ALBERTO», pubblicata nel B.U.I.G. Anno L - N. 8. Presentata istanza di sospensione del decorso temporale pubblicata nel B.U.I.G. Anno LIV - N. 12.	PO VALLEY OPERATIONS PTY (67,5) (r.u.) NORTHSUN ITALIA (32,5)	19/2/2001	Conferimento	19/2/2001	XLV - 3	2ª proroga	19/02/2013	58,7	EMILIA ROMAGNA (58,7)
		27/5/2003	Trasferimento quote e nomina r.u.	17/2/2003	XLVII - 6				
		12/2/2004	Intestazione quota	1/12/2003	XLVIII - 3				
		9/5/2005	Cambio intestazione quota	25/8/2004	XLIX - 6				
		17/12/2008	Trasferimento quota e nomina r.u.	29/10/2008	LIII - 1				
		7/1/2010	Proroga	19/2/2007	LIV - 2				
		11/1/2011	Proroga	19/2/2010	LV - 2				

512

CODICE E DENOMINAZIONE DEL PERMESSO	TITOLARI DEL PERMESSO e relative quote di partecipazione (%)	PROVVEDIMENTI CONCERNENTI IL PERMESSO				PERIODO DI VIGENZA	SCADENZA	AREA (Kmq)	UBICAZIONE DEL PERMESSO
		Data	Natura del provvedimento	Decorrenza	BUIG				
TORRENTE NURE	PADANA ENERGIA (87,5) (r.u.) PETROREP ITALIANA (12,5)	19/2/2001	Conferimento	19/2/2001	XLV - 3	2ª proroga	19/02/2013	280,2	EMILIA ROMAGNA (280,2)
		12/10/2001	Trasferimento	3/8/2001	XLV - 11				
		25/3/2002	Trasferimento quota	2/1/2002	XLVI - 4				
		28/11/2003	Trasferimento quota e nomina r.u.	17/6/2003	XLVII - 12				
		30/6/2005	Cambio intestazione quota	1/12/2004	XLIX - 7				
		30/11/2007	Proroga e riduzione	19/2/2007	LI - 12				
		30/11/2007	Nomina r.u.	19/2/2007	LI - 12				
		28/2/2008	Trasferimento quota	28/12/2007	LII - 3				
		31/8/2009	Assunzione quota	21/7/2009	LIII - 9				
		9/2/2010	Trasferimento quota	1/1/2010	LIV - 3				
		28/3/2011	Proroga e riduzione	19/2/2010	LV - 4				

ELENCO DEI PERMESSI DI RICERCA ACCORDATI NELLA TERRAFERMA - Aggiornamento 31/gennaio/2014

514

CODICE E DENOMINAZIONE DEL PERMESSO	TITOLARI DEL PERMESSO e relative quote di partecipazione (%)	PROVVEDIMENTI CONCERNENTI IL PERMESSO				PERIODO DI VIGENZA	SCADENZA	AREA (Kmq)	UBICAZIONE DEL PERMESSO
		Data	Natura del provvedimento	Decorrenza	BUIG				
CASCINA S. PIETRO Nota: Sospeso dal 04/01/2011 al 10/01/2012.	NORTHSUN ITALIA (100) (r.u.)	20/2/2001	Conferimento	20/2/2001	XLV - 3	2ª proroga	26/02/2014	137,73	LOMBARDIA (137,73)
		31/10/2007	Proroga	20/2/2007	LI - 11				
		13/7/2009	Riduzione	22/10/2008	LIII - 8				
		14/2/2012	Proroga	20/2/2010	LVI - 2				
		14/2/2012	Sospensione decorso temporale	4/1/2011	LVI - 2				

517

CODICE E DENOMINAZIONE DEL PERMESSO	TITOLARI DEL PERMESSO e relative quote di partecipazione (%)	PROVVEDIMENTI CONCERNENTI IL PERMESSO				PERIODO DI VIGENZA	SCADENZA	AREA (Kmq)	UBICAZIONE DEL PERMESSO
		Data	Natura del provvedimento	Decorrenza	BUIG				
CODOGNO Nota: Presentata istanza di proroga e di riduzione dell'area pubblicata nel B.U.I.G. Anno LIV - N. 1. Sospeso. Presentata istanza di rinuncia pubblicata nel B.U.I.G. Anno LVI - N. 7.	EDISON (55) (r.u.) SVILUPPO RISORSE NATURALI (25) COMPAGNIA GENERALE IDROCARBURI (20)	20/2/2001	Conferimento	20/2/2001	XLV - 3	1ª proroga	20/02/2010	450,4	LOMBARDIA (426,53) EMILIA ROMAGNA (23,87)
		25/3/2002	Trasferimento quota	27/9/2001	XLVI - 4				
		25/3/2002	Trasferimento quota	2/1/2002	XLVI - 4				
		28/11/2003	Assunzione quote	1/9/2003	XLVII - 12				
		12/2/2004	Cambio intestazione	1/12/2003	XLVIII - 3				
		10/1/2007	Trasferimenti quote	3/5/2006	LI - 2				
		11/4/2008	Proroga e riduzione	20/7/2007	LII - 5				
		18/3/2010	Sospensione decorso temporale	20/12/2009	LIV - 4				
		29/7/2013	Cambio intestazione quota	15/7/2011	LVII - 8				

523

CODICE E DENOMINAZIONE DEL PERMESSO	TITOLARI DEL PERMESSO e relative quote di partecipazione (%)	PROVVEDIMENTI CONCERNENTI IL PERMESSO				PERIODO DI VIGENZA	SCADENZA	AREA (Kmq)	UBICAZIONE DEL PERMESSO
		Data	Natura del provvedimento	Decorrenza	BUIG				
FIUME ARNONE Nota: Presentata istanza di proroga pubblicata nel B.U.I.G. Anno LV - N. 8.	ASCENT RESOURCES ITALIA (70) (r.u.) ITALMIN EXPLORATION (30)	10/7/2002	Conferimento	10/7/2002	XLVI - 8	1ª proroga	10/07/2011	268,97	LAZIO (268,97)
		28/10/2004	Trasferimento quota e nomina r.u.	21/9/2004	XLVIII - 11				
		30/3/2007	Trasferimento quota e nomina r.u.	22/2/2007	LI - 4				
		19/6/2008	Trasferimento quota	27/2/2008	LII - 7				
		13/10/2009	Proroga e riduzione	10/7/2008	LIII - 11				
		17/3/2010	Assunzione quota	26/2/2010	LIV - 4				

524

CODICE E DENOMINAZIONE DEL PERMESSO	TITOLARI DEL PERMESSO e relative quote di partecipazione (%)	PROVVEDIMENTI CONCERNENTI IL PERMESSO				PERIODO DI VIGENZA	SCADENZA	AREA (Kmq)	UBICAZIONE DEL PERMESSO
		Data	Natura del provvedimento	Decorrenza	BUIG				
ORTONA Nota: Presentata istanza di proroga pubblicata nel B.U.I.G. Anno LII - N. 6. Sospeso.	ADRIATICA IDROCARBURI (100) (r.u.)	10/7/2002	Conferimento	10/7/2002	XLVI - 8	1° periodo	10/07/2008	140,2	ABRUZZO (140,2)
		9/7/2008	Sospensione decorso temporale	11/4/2008	LII - 8				
		9/2/2010	Trasferimento	1/1/2010	LIV - 3				
		27/7/2010	Proroga sospensione decorso temporale	27/7/2010	LIV - 8				

ELENCO DEI PERMESSI DI RICERCA ACCORDATI NELLA TERRAFERMA - Aggiornamento 31/gennaio/2014

525

CODICE E DENOMINAZIONE DEL PERMESSO	TITOLARI DEL PERMESSO e relative quote di partecipazione (%)	PROVVEDIMENTI CONCERNENTI IL PERMESSO				PERIODO DI VIGENZA	SCADENZA	AREA (Kmq)	UBICAZIONE DEL PERMESSO
		Data	Natura del provvedimento	Decorrenza	BUIG				
SAN MARCO Nota: Presentata istanza di concessione di coltivazione «BAGNACAVALLO» pubblicata nel B.U.I.G. Anno LIII - N. 3. Presentata istanza per l'autorizzazione alla realizzazione del pozzo esplorativo «ROSETTA 1 DIR» pubblicata nel B.U.I.G. Anno LVI - N. 10. Presentata istanza di sospensione del decorso temporale pubblicata nel B.U.I.G. Anno LVII - N. 11. Presentata istanza per l'autorizzazione alla realizzazione del pozzo esplorativo «LUGATTI 1 DIR» pubblicata nel B.U.I.G. Anno LVII - N. 12.	ENEL LONGANESI DEVELOPMENTS (100) (r.u.)	10/7/2002	Conferimento	10/7/2002	XLVI - 8	2ª proroga	10/07/2014	292,54	EMILIA ROMAGNA (292,54)
		19/2/2003	Trasferimento	12/12/2002	XLVII - 3				
		27/10/2004	Trasferimento	30/3/2004	XLVIII - 11				
		19/5/2009	Proroga	10/7/2008	LIII - 6				
		22/2/2010	Trasferimento	9/2/2010	LIV - 3				
		9/4/2010	Trasferimento	22/3/2010	LIV - 5				
		12/7/2010	Cambio intestazione	20/4/2010	LIV - 8				
		28/11/2012	Proroga	28/11/2012	LVI - 12				
		5/2/2013	Rettifica	28/11/2012	LVII - 2				

526

CODICE E DENOMINAZIONE DEL PERMESSO	TITOLARI DEL PERMESSO e relative quote di partecipazione (%)	PROVVEDIMENTI CONCERNENTI IL PERMESSO				PERIODO DI VIGENZA	SCADENZA	AREA (Kmq)	UBICAZIONE DEL PERMESSO
		Data	Natura del provvedimento	Decorrenza	BUIG				
VERCELLI Nota: Programma unitario dei lavori con il permesso di ricerca «CASE SPARSE». Presentata istanza di proroga e di riduzione dell'area pubblicata nel B.U.I.G. Anno LV - N. 9.	PETROCELTIC ITALIA (100) (r.u.)	10/7/2002	Conferimento	10/7/2002	XLVI - 8	1ª proroga	10/07/2011	536,7	PIEMONTE (347,78) LOMBARDIA (188,92)
		16/4/2003	Trasferimento quota	4/3/2003	XLVII - 5				
		30/6/2005	Cambio intestazione quota	1/12/2004	XLIX - 7				
		28/2/2008	Trasferimento quota e nomina r.u.	28/12/2007	LII - 3				
		1/9/2009	Proroga e riduzione	10/7/2008	LIII - 10				
		20/10/2010	Trasferimento quota	10/9/2010	LIV - 11				
		31/5/2012	Differimento termine inizio lavori perforazione	31/5/2012	LVI - 6				
		31/5/2012	Approvazione programma lavori unitario	31/5/2012	LVI - 6				

531

CODICE E DENOMINAZIONE DEL PERMESSO	TITOLARI DEL PERMESSO e relative quote di partecipazione (%)	PROVVEDIMENTI CONCERNENTI IL PERMESSO				PERIODO DI VIGENZA	SCADENZA	AREA (Kmq)	UBICAZIONE DEL PERMESSO
		Data	Natura del provvedimento	Decorrenza	BUIG				
MONTE PALLANO Nota: Presentata istanza di concessione di coltivazione «COLLE SANTO» pubblicata nel B.U.I.G. Anno LIII - N. 3.	FOREST - CMI (90) (r.u.)	13/2/2004	Conferimento	13/2/2004	XLVIII - 3	1° periodo	02/05/2010	35,72	ABRUZZO (35,72)
	INTERGIE (10)	8/6/2006	Sospensione decorso temporale	24/3/2006	L - 7				
		8/6/2006	Trasferimento quota	13/4/2006	L - 7				
		10/1/2007	Determinazione scadenza vigenza	9/6/2006	LI - 2				

ELENCO DEI PERMESSI DI RICERCA ACCORDATI NELLA TERRAFERMA - Aggiornamento 31/gennaio/2014
539

CODICE E DENOMINAZIONE DEL PERMESSO	TITOLARI DEL PERMESSO e relative quote di partecipazione (%)	PROVVEDIMENTI CONCERNENTI IL PERMESSO				PERIODO DI VIGENZA	SCADENZA	AREA (Kmq)	UBICAZIONE DEL PERMESSO
		Data	Natura del provvedimento	Decorrenza	BUIG				
MONTALBANO Nota: Sospeso.	CANOEL ITALIA (57,15) (r.u.) CYGAM ENERGY ITALIA (42,85)	8/9/2005	Conferimento	8/9/2005	XLIX - 10	1° periodo	08/09/2011	165,04	BASILICATA (165,04)
		11/4/2006	Cambio intestazione	30/9/2005	L - 5				
		24/1/2007	Trasferimento quota	1/7/2006	LI - 2				
		19/6/2008	Trasferimento quota	27/2/2008	LII - 7				
		12/9/2008	Trasferimento quota	4/7/2008	LII - 10				
		31/10/2008	Nomina r.u.	1/10/2008	LII - 11				
		25/9/2009	Assunzione quota	16/9/2009	LIII - 10				
		13/4/2012	Sospensione decorso temporale	4/3/2010	LVI - 4				
		12/3/2013	Sospensione decorso temporale	13/10/2012	LVII - 3				
		13/3/2013	Cambio intestazione quota	13/11/2012	LVII - 3				
		28/6/2013	Trasferimento quota	5/6/2013	LVII - 6				

540

CODICE E DENOMINAZIONE DEL PERMESSO	TITOLARI DEL PERMESSO e relative quote di partecipazione (%)	PROVVEDIMENTI CONCERNENTI IL PERMESSO				PERIODO DI VIGENZA	SCADENZA	AREA (Kmq)	UBICAZIONE DEL PERMESSO
		Data	Natura del provvedimento	Decorrenza	BUIG				
LONGASTRINO Nota: Presentata istanza di trasferimento quote pubblicata nel B.U.I.G. Anno LVI - N. 11.	NORTHERN PETROLEUM (UK) LTD (100) (r.u.)	24/10/2005	Conferimento	24/10/2005	XLIX - 11	1ª proroga	24/10/2014	139,72	EMILIA ROMAGNA (139,72)
		12/9/2012	Proroga	24/10/2011	LVI - 9				

541

CODICE E DENOMINAZIONE DEL PERMESSO	TITOLARI DEL PERMESSO e relative quote di partecipazione (%)	PROVVEDIMENTI CONCERNENTI IL PERMESSO				PERIODO DI VIGENZA	SCADENZA	AREA (Kmq)	UBICAZIONE DEL PERMESSO
		Data	Natura del provvedimento	Decorrenza	BUIG				
MONTEMARCIANO Nota: Presentata istanza di proroga pubblicata nel B.U.I.G. Anno LVI - N. 11.	APENNINE ENERGY (75) (r.u.) SARP (25)	24/2/2006	Conferimento	24/2/2006	L - 3	1° periodo	24/02/2012	49,4	MARCHE (49,4)
		7/6/2007	Trasferimento quota e nomina r.u.	27/3/2007	LI - 7				
		16/4/2008	Cambio intestazione quota	12/2/2008	LII - 5				
		16/3/2010	Assunzione quota	11/1/2010	LIV - 4				
		2/9/2011	Trasferimento quota	2/8/2011	LV - 10				
		17/4/2013	Modifica denominazione sociale	28/12/2012	LVII - 4				

543

CODICE E DENOMINAZIONE DEL PERMESSO	TITOLARI DEL PERMESSO e relative quote di partecipazione (%)	PROVVEDIMENTI CONCERNENTI IL PERMESSO				PERIODO DI VIGENZA	SCADENZA	AREA (Kmq)	UBICAZIONE DEL PERMESSO
		Data	Natura del provvedimento	Decorrenza	BUIG				
CARISIO Nota: Presentata istanza per realizzazione del pozzo esplorativo «CARPIGNANO SESIA 1» pubblicata nel B.U.I.G. Anno LVI - N. 3. Sospeso.	ENI (47,5) (r.u.) PETROCELTIC ITALIA (47,5) COSTRUZIONI CONDOTTE (5)	18/5/2006	Conferimento	18/5/2006	L - 6	1° periodo	17/06/2013	728	PIEMONTE (728)
		28/2/2008	Trasferimento quota e nomina r.u.	28/12/2007	LII - 3				
		27/3/2009	Trasferimento quota	24/2/2009	LIII - 4				
		20/4/2011	Nomina r.u.	1/4/2011	LV - 5				
		11/4/2012	Sospensione decorso temporale	14/3/2012	LVI - 4				
		21/12/2012	Sospensione decorso temporale	19/12/2012	LVI - 12				
		29/1/2014	Sospensione decorso temporale	17/6/2013	LVIII - 1				

ELENCO DEI PERMESSI DI RICERCA ACCORDATI NELLA TERRAFERMA - Aggiornamento 31/gennaio/2014

544

CODICE E DENOMINAZIONE DEL PERMESSO	TITOLARI DEL PERMESSO e relative quote di partecipazione (%)	PROVVEDIMENTI CONCERNENTI IL PERMESSO				PERIODO DI VIGENZA	SCADENZA	AREA (Kmq)	UBICAZIONE DEL PERMESSO
		Data	Natura del provvedimento	Decorrenza	BUIG				
TORRENTE LA VELLA Nota: Sospeso.	EDISON (60) (r.u.) MEDOILGAS ITALIA (40)	31/5/2006	Conferimento	31/5/2006	L - 6	1° periodo	31/05/2012	9,65	BASILICATA (9,65)
		3/8/2006	Rettifica	31/5/2006	L - 9				
		16/4/2008	Cambio intestazione quota	12/2/2008	LII - 5				
		30/10/2009	Sospensione decorso temporale	4/4/2009	LIII - 11				

545

CODICE E DENOMINAZIONE DEL PERMESSO	TITOLARI DEL PERMESSO e relative quote di partecipazione (%)	PROVVEDIMENTI CONCERNENTI IL PERMESSO				PERIODO DI VIGENZA	SCADENZA	AREA (Kmq)	UBICAZIONE DEL PERMESSO
		Data	Natura del provvedimento	Decorrenza	BUIG				
POSTA NUOVA Nota: Presentata istanza di proroga pubblicata nel B.U.I.G. Anno LVI - N. 10.	CYGAM ENERGY ITALIA (100) (r.u.)	3/10/2006	Conferimento	3/10/2006	L - 11	1° periodo	03/10/2012	154,55	PUGLIA (154,55)
		13/3/2013	Cambio intestazione quota	13/11/2012	LVII - 3				

546

CODICE E DENOMINAZIONE DEL PERMESSO	TITOLARI DEL PERMESSO e relative quote di partecipazione (%)	PROVVEDIMENTI CONCERNENTI IL PERMESSO				PERIODO DI VIGENZA	SCADENZA	AREA (Kmq)	UBICAZIONE DEL PERMESSO
		Data	Natura del provvedimento	Decorrenza	BUIG				
BARDONE Nota: Presentata istanza per realizzazione del pozzo esplorativo «BORSANO 1 DIR» pubblicata nel B.U.I.G. Anno LV - N. 12. Presentata istanza di sospensione del decorso temporale pubblicata nel B.U.I.G. Anno LVIII - N. 1.	GAS PLUS ITALIANA (100) (r.u.)	21/5/2007	Conferimento	21/5/2007	LI - 6	1° periodo	21/05/2013	51,46	EMILIA ROMAGNA (51,46)
		1/3/2013	Cambio intestazione quota	1/3/2013	LVII - 3				
		13/3/2013	Assunzione quota	13/3/2013	LVII - 3				
		3/6/2013	Sospensione decorso temporale	12/11/2012	LVII - 6				

547

CODICE E DENOMINAZIONE DEL PERMESSO	TITOLARI DEL PERMESSO e relative quote di partecipazione (%)	PROVVEDIMENTI CONCERNENTI IL PERMESSO				PERIODO DI VIGENZA	SCADENZA	AREA (Kmq)	UBICAZIONE DEL PERMESSO
		Data	Natura del provvedimento	Decorrenza	BUIG				
CIVITAQUANA Nota: Presentata istanza di sospensione del decorso temporale pubblicata nel B.U.I.G. Anno LIV - N. 12. Presentata istanza di rinuncia pubblicata nel B.U.I.G. Anno LVII - N. 11.	CYGAM ENERGY ITALIA (65) (r.u.) PETROCELTIC ITALIA (35)	24/7/2007	Conferimento	24/7/2007	LI - 8	1° periodo	17/12/2013	615,37	ABRUZZO (615,37)
		12/9/2008	Trasferimento quota e nomina r.u.	24/7/2008	LII - 10				
		26/1/2010	Sospensione decorso temporale	4/8/2009	LIV - 2				
		26/1/2010	Determinazione scadenza vigenza	31/12/2009	LIV - 2				
		13/3/2013	Cambio intestazione quota	13/11/2012	LVII - 3				

548

CODICE E DENOMINAZIONE DEL PERMESSO	TITOLARI DEL PERMESSO e relative quote di partecipazione (%)	PROVVEDIMENTI CONCERNENTI IL PERMESSO				PERIODO DI VIGENZA	SCADENZA	AREA (Kmq)	UBICAZIONE DEL PERMESSO
		Data	Natura del provvedimento	Decorrenza	BUIG				
CORANA Nota: Sospeso dal 30 giugno 2013 al 30 dicembre 2013.	COMPAGNIA GENERALE IDROCARBURI (80) (r.u.) ITALMIN EXPLORATION (20)	24/7/2007	Conferimento	24/7/2007	LI - 8	1° periodo	22/10/2014	476,23	LOMBARDIA (411,46)
		30/7/2012	Trasferimento quota	14/6/2012	LVI - 8				
		1/10/2012	Nomina r.u.	1/10/2012	LVI - 10				PIEMONTE (64,77)
		21/1/2013	Sospensione decorso temporale	16/4/2012	LVII - 1				
		29/7/2013	Cambio intestazione quota	15/7/2011	LVII - 8				
		5/8/2013	Sospensione decorso temporale	28/2/2013	LVII - 8				
		10/10/2013	Sospensione decorso temporale	30/6/2013	LVII - 10				

ELENCO DEI PERMESSI DI RICERCA ACCORDATI NELLA TERRAFERMA - Aggiornamento 31/gennaio/2014

683

CODICE E DENOMINAZIONE DEL PERMESSO	TITOLARI DEL PERMESSO e relative quote di partecipazione (%)	PROVVEDIMENTI CONCERNENTI IL PERMESSO				PERIODO DI VIGENZA	SCADENZA	AREA (Kmq)	UBICAZIONE DEL PERMESSO
		Data	Natura del provvedimento	Decorrenza	BUIG				
CORTE DEI SIGNORI	ALEANNA RESOURCES (100) (r.u.)	28/3/2008	Conferimento	28/3/2008	LII - 4	1° periodo	28/03/2014	248,7	EMILIA ROMAGNA (248,7)

Nota: Presentata istanza di proroga pubblicata nel B.U.I.G. Anno LVII - N. 10.

687

CODICE E DENOMINAZIONE DEL PERMESSO	TITOLARI DEL PERMESSO e relative quote di partecipazione (%)	PROVVEDIMENTI CONCERNENTI IL PERMESSO				PERIODO DI VIGENZA	SCADENZA	AREA (Kmq)	UBICAZIONE DEL PERMESSO
		Data	Natura del provvedimento	Decorrenza	BUIG				
FIUME BRUNA	INDEPENDENT ENERGY SOLUTIONS (100) (r.u.)	8/8/2008	Conferimento	8/8/2008	LII - 9	1° periodo	08/08/2014	246,87	TOSCANA (246,87)

688

CODICE E DENOMINAZIONE DEL PERMESSO	TITOLARI DEL PERMESSO e relative quote di partecipazione (%)	PROVVEDIMENTI CONCERNENTI IL PERMESSO				PERIODO DI VIGENZA	SCADENZA	AREA (Kmq)	UBICAZIONE DEL PERMESSO
		Data	Natura del provvedimento	Decorrenza	BUIG				
JOLANDA DI SAVOIA	ENEL LONGANESI DEVELOPMENTS (90) (r.u.)	10/9/2008	Conferimento	10/9/2008	LII - 10	1° periodo	10/09/2014	119,5	EMILIA ROMAGNA (119,5)
	GEOGAS (10)	7/9/2011	Trasferimento quota	1/6/2011	LV - 10				

Nota: Presentata istanza per realizzazione del pozzo esplorativo «CISI 001» pubblicata nel B.U.I.G. Anno LVII - N. 9.

690

CODICE E DENOMINAZIONE DEL PERMESSO	TITOLARI DEL PERMESSO e relative quote di partecipazione (%)	PROVVEDIMENTI CONCERNENTI IL PERMESSO				PERIODO DI VIGENZA	SCADENZA	AREA (Kmq)	UBICAZIONE DEL PERMESSO
		Data	Natura del provvedimento	Decorrenza	BUIG				
CASALE COCCHI	ENEL LONGANESI DEVELOPMENTS (100) (r.u.)	22/9/2008	Conferimento	22/9/2008	LII - 10	1° periodo	22/09/2014	2,45	EMILIA ROMAGNA (2,45)
		22/2/2010	Trasferimento	9/2/2010	LIV - 3				
		9/4/2010	Trasferimento	22/3/2010	LIV - 5				
		12/7/2010	Cambio intestazione	20/4/2010	LIV - 8				

691

CODICE E DENOMINAZIONE DEL PERMESSO	TITOLARI DEL PERMESSO e relative quote di partecipazione (%)	PROVVEDIMENTI CONCERNENTI IL PERMESSO				PERIODO DI VIGENZA	SCADENZA	AREA (Kmq)	UBICAZIONE DEL PERMESSO
		Data	Natura del provvedimento	Decorrenza	BUIG				
LA PROSPERA	NORTHSUN ITALIA (100) (r.u.)	22/9/2008	Conferimento	22/9/2008	LII - 10	1° periodo	22/09/2014	104,87	EMILIA ROMAGNA (104,87)

692

CODICE E DENOMINAZIONE DEL PERMESSO	TITOLARI DEL PERMESSO e relative quote di partecipazione (%)	PROVVEDIMENTI CONCERNENTI IL PERMESSO				PERIODO DI VIGENZA	SCADENZA	AREA (Kmq)	UBICAZIONE DEL PERMESSO
		Data	Natura del provvedimento	Decorrenza	BUIG				
SANTA MARGHERITA	SVILUPPO RISORSE NATURALI (100) (r.u.)	22/9/2008	Conferimento	22/9/2008	LII - 10	1° periodo	22/09/2014	308,83	EMILIA ROMAGNA (308,83)

ELENCO DEI PERMESSI DI RICERCA ACCORDATI NELLA TERRAFERMA - Aggiornamento 31/gennaio/2014

694

CODICE E DENOMINAZIONE DEL PERMESSO	TITOLARI DEL PERMESSO e relative quote di partecipazione (%)	PROVVEDIMENTI CONCERNENTI IL PERMESSO				PERIODO DI VIGENZA	SCADENZA	AREA (Kmq)	UBICAZIONE DEL PERMESSO
		Data	Natura del provvedimento	Decorrenza	BUIG				
CASE SPARSE Nota: Programma unitario dei lavori con il permesso di ricerca «VERCELLI».	PETROCELTIC ITALIA (100) (r.u.)	7/10/2008	Conferimento	7/10/2008	LII - 11	1° periodo	07/10/2014	24,2	LOMBARDIA (12,27) PIEMONTE (11,93)
		31/5/2012	Differimento termine inizio lavori perforazione	31/5/2012	LVI - 6				
		31/5/2012	Approvazione programma lavori unitario	31/5/2012	LVI - 6				

696

CODICE E DENOMINAZIONE DEL PERMESSO	TITOLARI DEL PERMESSO e relative quote di partecipazione (%)	PROVVEDIMENTI CONCERNENTI IL PERMESSO				PERIODO DI VIGENZA	SCADENZA	AREA (Kmq)	UBICAZIONE DEL PERMESSO
		Data	Natura del provvedimento	Decorrenza	BUIG				
TORRENTE PARMA	EDISON (100) (r.u.)	29/10/2008	Conferimento	29/10/2008	LII - 11	1° periodo	29/10/2014	666,22	EMILIA ROMAGNA (666,22)

697

CODICE E DENOMINAZIONE DEL PERMESSO	TITOLARI DEL PERMESSO e relative quote di partecipazione (%)	PROVVEDIMENTI CONCERNENTI IL PERMESSO				PERIODO DI VIGENZA	SCADENZA	AREA (Kmq)	UBICAZIONE DEL PERMESSO
		Data	Natura del provvedimento	Decorrenza	BUIG				
PODERE GALLINA	PO VALLEY OPERATIONS PTY (100) (r.u.)	2/12/2008	Conferimento	2/12/2008	LIII - 1	1° periodo	02/12/2014	506,2	EMILIA ROMAGNA (506,2)

698

CODICE E DENOMINAZIONE DEL PERMESSO	TITOLARI DEL PERMESSO e relative quote di partecipazione (%)	PROVVEDIMENTI CONCERNENTI IL PERMESSO				PERIODO DI VIGENZA	SCADENZA	AREA (Kmq)	UBICAZIONE DEL PERMESSO
		Data	Natura del provvedimento	Decorrenza	BUIG				
PONTE DEL DIAVOLO Nota: Presentata istanza per realizzazione del pozzo esplorativo «TOMBELLINA 1 DIR» pubblicata nel B.U.I.G. Anno LVII - N. 9.	ALEANNA RESOURCES (100) (r.u.)	2/2/2009	Conferimento	2/2/2009	LIII - 3	1° periodo	02/02/2015	199,8	EMILIA ROMAGNA (199,8)

699

CODICE E DENOMINAZIONE DEL PERMESSO	TITOLARI DEL PERMESSO e relative quote di partecipazione (%)	PROVVEDIMENTI CONCERNENTI IL PERMESSO				PERIODO DI VIGENZA	SCADENZA	AREA (Kmq)	UBICAZIONE DEL PERMESSO
		Data	Natura del provvedimento	Decorrenza	BUIG				
PONTE DEI GRILLI	ALEANNA RESOURCES (100) (r.u.)	30/3/2009	Conferimento	30/3/2009	LIII - 4	1° periodo	30/03/2015	258,45	EMILIA ROMAGNA (258,45)

700

CODICE E DENOMINAZIONE DEL PERMESSO	TITOLARI DEL PERMESSO e relative quote di partecipazione (%)	PROVVEDIMENTI CONCERNENTI IL PERMESSO				PERIODO DI VIGENZA	SCADENZA	AREA (Kmq)	UBICAZIONE DEL PERMESSO
		Data	Natura del provvedimento	Decorrenza	BUIG				
MONTELURO Nota: Presentata istanza di rinuncia pubblicata nel B.U.I.G. Anno LVII - N. 11.	APENNINE ENERGY (95) (r.u.) PETREN (5)	15/7/2009	Conferimento	15/7/2009	LIII - 8	1° periodo	15/07/2015	364,86	MARCHE (287,14) EMILIA ROMAGNA (77,72)
		20/10/2010	Trasferimento quota	21/9/2010	LIV - 11				
		17/4/2013	Modifica denominazione sociale	28/12/2012	LVII - 4				

701

CODICE E DENOMINAZIONE DEL PERMESSO	TITOLARI DEL PERMESSO e relative quote di partecipazione (%)	PROVVEDIMENTI CONCERNENTI IL PERMESSO				PERIODO DI VIGENZA	SCADENZA	AREA (Kmq)	UBICAZIONE DEL PERMESSO
		Data	Natura del provvedimento	Decorrenza	BUIG				
PIZZO SCIABOLONE	GAS PLUS ITALIANA (100) (r.u.)	5/10/2009	Conferimento	5/10/2009	LIII - 11	1° periodo	05/10/2015	96,22	BASILICATA (96,22)
		26/10/2009	Rettifica	5/10/2009	LIII - 11				
		1/3/2013	Cambio intestazione quota	1/3/2013	LVII - 3				

ELENCO DEI PERMESSI DI RICERCA ACCORDATI NELLA TERRAFERMA - Aggiornamento 31/gennaio/2014

708

CODICE E DENOMINAZIONE DEL PERMESSO	TITOLARI DEL PERMESSO e relative quote di partecipazione (%)	PROVVEDIMENTI CONCERNENTI IL PERMESSO				PERIODO DI VIGENZA	SCADENZA	AREA (Kmq)	UBICAZIONE DEL PERMESSO
		Data	Natura del provvedimento	Decorrenza	BUIG				
RECANATI	COSTRUZIONI CONDOTTE (100) (r.u.)	25/1/2010	Conferimento	25/1/2010	LIV - 2	1° periodo	25/01/2016	72,54	MARCHE (72,54)

Nota: Presentata istanza per realizzazione del pozzo esplorativo «VASARI 2» pubblicata nel B.U.I.G. Anno LVII - N. 10.

710

CODICE E DENOMINAZIONE DEL PERMESSO	TITOLARI DEL PERMESSO e relative quote di partecipazione (%)	PROVVEDIMENTI CONCERNENTI IL PERMESSO				PERIODO DI VIGENZA	SCADENZA	AREA (Kmq)	UBICAZIONE DEL PERMESSO
		Data	Natura del provvedimento	Decorrenza	BUIG				
MONTE GALLO	GAS PLUS ITALIANA (100) (r.u.)	8/2/2010 1/3/2013	Conferimento Cambio intestazione quota	8/2/2010 1/3/2013	LIV - 3 LVII - 3	1° periodo	08/02/2016	122,1	MARCHE (122,1)

714

CODICE E DENOMINAZIONE DEL PERMESSO	TITOLARI DEL PERMESSO e relative quote di partecipazione (%)	PROVVEDIMENTI CONCERNENTI IL PERMESSO				PERIODO DI VIGENZA	SCADENZA	AREA (Kmq)	UBICAZIONE DEL PERMESSO
		Data	Natura del provvedimento	Decorrenza	BUIG				
BADILE	APENNINE ENERGY (100) (r.u.)	23/3/2010 17/4/2013	Conferimento Modifica denominazione sociale	23/3/2010 28/12/2012	LIV - 4 LVII - 4	1° periodo	23/03/2016	154,5	LOMBARDIA (154,5)

715

CODICE E DENOMINAZIONE DEL PERMESSO	TITOLARI DEL PERMESSO e relative quote di partecipazione (%)	PROVVEDIMENTI CONCERNENTI IL PERMESSO				PERIODO DI VIGENZA	SCADENZA	AREA (Kmq)	UBICAZIONE DEL PERMESSO
		Data	Natura del provvedimento	Decorrenza	BUIG				
BIBBIANO	TERRACON (100) (r.u.)	27/4/2010	Conferimento	27/4/2010	LIV - 5	1° periodo	27/04/2016	411,1	EMILIA ROMAGNA (411,1)

Nota: Presentata istanza di unificazione programma lavori con il permesso di ricerca «SASSUOLO».

716

CODICE E DENOMINAZIONE DEL PERMESSO	TITOLARI DEL PERMESSO e relative quote di partecipazione (%)	PROVVEDIMENTI CONCERNENTI IL PERMESSO				PERIODO DI VIGENZA	SCADENZA	AREA (Kmq)	UBICAZIONE DEL PERMESSO
		Data	Natura del provvedimento	Decorrenza	BUIG				
SASSUOLO	TERRACON (100) (r.u.)	27/4/2010	Conferimento	27/4/2010	LIV - 5	1° periodo	27/04/2016	252,26	EMILIA ROMAGNA (252,26)

Nota: Presentata istanza di unificazione programma lavori con il permesso di ricerca «BIBBIANO».

717

CODICE E DENOMINAZIONE DEL PERMESSO	TITOLARI DEL PERMESSO e relative quote di partecipazione (%)	PROVVEDIMENTI CONCERNENTI IL PERMESSO				PERIODO DI VIGENZA	SCADENZA	AREA (Kmq)	UBICAZIONE DEL PERMESSO
		Data	Natura del provvedimento	Decorrenza	BUIG				
ABBADIA CERRETO	ENI (100) (r.u.)	21/6/2010	Conferimento	21/6/2010	LIV - 7	1° periodo	21/06/2016	91,82	LOMBARDIA (91,82)

719

CODICE E DENOMINAZIONE DEL PERMESSO	TITOLARI DEL PERMESSO e relative quote di partecipazione (%)	PROVVEDIMENTI CONCERNENTI IL PERMESSO				PERIODO DI VIGENZA	SCADENZA	AREA (Kmq)	UBICAZIONE DEL PERMESSO
		Data	Natura del provvedimento	Decorrenza	BUIG				
OPERA	NORTHSUN ITALIA (100) (r.u.)	21/6/2010	Conferimento	21/6/2010	LIV - 7	1° periodo	21/06/2016	329,28	LOMBARDIA (329,28)

ELENCO DEI PERMESSI DI RICERCA ACCORDATI NELLA TERRAFERMA - Aggiornamento 31/gennaio/2014

720

CODICE E DENOMINAZIONE DEL PERMESSO	TITOLARI DEL PERMESSO e relative quote di partecipazione (%)	PROVVEDIMENTI CONCERNENTI IL PERMESSO				PERIODO DI VIGENZA	SCADENZA	AREA (Kmq)	UBICAZIONE DEL PERMESSO
		Data	Natura del provvedimento	Decorrenza	BUIG				
MOLINO	ALEANNA RESOURCES (100) (r.u.)	7/7/2010	Conferimento	7/7/2010	LIV - 7	1° periodo	07/07/2016	24,35	EMILIA ROMAGNA (24,35)

721

CODICE E DENOMINAZIONE DEL PERMESSO	TITOLARI DEL PERMESSO e relative quote di partecipazione (%)	PROVVEDIMENTI CONCERNENTI IL PERMESSO				PERIODO DI VIGENZA	SCADENZA	AREA (Kmq)	UBICAZIONE DEL PERMESSO
		Data	Natura del provvedimento	Decorrenza	BUIG				
PANNOCCCHIA	EDISON (100) (r.u.)	7/7/2010	Conferimento	7/7/2010	LIV - 7	1° periodo	07/07/2016	250,7	EMILIA ROMAGNA (250,7)

722

CODICE E DENOMINAZIONE DEL PERMESSO	TITOLARI DEL PERMESSO e relative quote di partecipazione (%)	PROVVEDIMENTI CONCERNENTI IL PERMESSO				PERIODO DI VIGENZA	SCADENZA	AREA (Kmq)	UBICAZIONE DEL PERMESSO
		Data	Natura del provvedimento	Decorrenza	BUIG				
VILLA GIGLI	APEENNINE ENERGY (100) (r.u.)	7/7/2010	Conferimento	7/7/2010	LIV - 7	1° periodo	07/07/2016	100,9	MARCHE (100,9)
		17/4/2013	Modifica denominazione sociale	28/12/2012	LVII - 4				
		29/7/2013	Modifica denominazione sociale	15/7/2011	LVII - 8				
		17/1/2014	Trasferimento quota	24/10/2013	LVIII - 1				

723

CODICE E DENOMINAZIONE DEL PERMESSO	TITOLARI DEL PERMESSO e relative quote di partecipazione (%)	PROVVEDIMENTI CONCERNENTI IL PERMESSO				PERIODO DI VIGENZA	SCADENZA	AREA (Kmq)	UBICAZIONE DEL PERMESSO
		Data	Natura del provvedimento	Decorrenza	BUIG				
CARITA'	APEENNINE ENERGY (50) (r.u.) APEENNINE OIL & GAS (50)	9/7/2010	Conferimento	9/7/2010	LIV - 7	1° periodo	09/07/2016	529,75	VENETO (529,75)
		29/11/2010	Trasferimento quota e nomina r.u.	28/10/2010	LIV - 12				
		15/4/2011	Rettifica	15/4/2011	LV - 5				
		17/4/2013	Modifica denominazione sociale	28/12/2012	LVII - 4				
		9/7/2013	Modifica denominazione sociale	2/12/2011	LVII - 7				

724

CODICE E DENOMINAZIONE DEL PERMESSO	TITOLARI DEL PERMESSO e relative quote di partecipazione (%)	PROVVEDIMENTI CONCERNENTI IL PERMESSO				PERIODO DI VIGENZA	SCADENZA	AREA (Kmq)	UBICAZIONE DEL PERMESSO
		Data	Natura del provvedimento	Decorrenza	BUIG				
TRIGOLO	ENI (100) (r.u.)	8/9/2010	Conferimento	8/9/2010	LIV - 10	1° periodo	08/09/2016	161,8	LOMBARDIA (161,8)

2100

CODICE E DENOMINAZIONE DEL PERMESSO	TITOLARI DEL PERMESSO e relative quote di partecipazione (%)	PROVVEDIMENTI CONCERNENTI IL PERMESSO				PERIODO DI VIGENZA	SCADENZA	AREA (Kmq)	UBICAZIONE DEL PERMESSO
		Data	Natura del provvedimento	Decorrenza	BUIG				
BUGIA	ALEANNA RESOURCES (100) (r.u.)	28/9/2010	Conferimento	28/9/2010	LIV - 10	1° periodo	28/09/2016	197,8	EMILIA ROMAGNA (197,8)

2101

CODICE E DENOMINAZIONE DEL PERMESSO	TITOLARI DEL PERMESSO e relative quote di partecipazione (%)	PROVVEDIMENTI CONCERNENTI IL PERMESSO				PERIODO DI VIGENZA	SCADENZA	AREA (Kmq)	UBICAZIONE DEL PERMESSO
		Data	Natura del provvedimento	Decorrenza	BUIG				
ZAPPOLINO	EDISON (100) (r.u.)	28/9/2010	Conferimento	28/9/2010	LIV - 10	1° periodo	28/09/2016	448,8	EMILIA ROMAGNA (448,8)

ELENCO DEI PERMESSI DI RICERCA ACCORDATI NELLA TERRAFERMA - Aggiornamento 31/gennaio/2014

2102

CODICE E DENOMINAZIONE DEL PERMESSO	TITOLARI DEL PERMESSO e relative quote di partecipazione (%)	PROVVEDIMENTI CONCERNENTI IL PERMESSO				PERIODO DI VIGENZA	SCADENZA	AREA (Kmq)	UBICAZIONE DEL PERMESSO
		Data	Natura del provvedimento	Decorrenza	BUIG				
TORRENTE ACQUA FREDDA	ALEANNA RESOURCES (100) (r.u.)	6/10/2010	Conferimento	6/10/2010	LIV - 11	1° periodo	06/10/2016	66,24	BASILICATA (66,24)

Nota: Presentata istanza di sospensione del decorso temporale pubblicata nel B.U.I.G. Anno LVI - N. 12.

2103

CODICE E DENOMINAZIONE DEL PERMESSO	TITOLARI DEL PERMESSO e relative quote di partecipazione (%)	PROVVEDIMENTI CONCERNENTI IL PERMESSO				PERIODO DI VIGENZA	SCADENZA	AREA (Kmq)	UBICAZIONE DEL PERMESSO
		Data	Natura del provvedimento	Decorrenza	BUIG				
MONTE NEGRO	APENNINE ENERGY (50) (r.u.)	6/10/2010	Conferimento	6/10/2010	LIV - 11	1° periodo	06/10/2016	287,7	BASILICATA (287,7)
	APENNINE OIL & GAS (50)	19/4/2011	Trasferimento quota e nomina r.u.	25/2/2011	LV - 5				
		17/4/2013	Modifica denominazione sociale	28/12/2012	LVII - 4				
		9/7/2013	Trasferimento quota e nomina r.u.	2/12/2011	LVII - 7				

2104

CODICE E DENOMINAZIONE DEL PERMESSO	TITOLARI DEL PERMESSO e relative quote di partecipazione (%)	PROVVEDIMENTI CONCERNENTI IL PERMESSO				PERIODO DI VIGENZA	SCADENZA	AREA (Kmq)	UBICAZIONE DEL PERMESSO
		Data	Natura del provvedimento	Decorrenza	BUIG				
TORRENTE ALVO	APENNINE ENERGY (50) (r.u.)	21/10/2010	Conferimento	21/10/2010	LIV - 11	1° periodo	21/10/2016	84,34	BASILICATA (84,34)
	APENNINE OIL & GAS (50)	28/4/2011	Trasferimento quota e nomina r.u.	25/2/2011	LV - 5				
		17/4/2013	Modifica denominazione sociale	28/12/2012	LVII - 4				
		9/7/2013	Trasferimento quota e nomina r.u.	2/12/2011	LVII - 7				

Nota: Presentata istanza per realizzazione del pozzo esplorativo «STROMBONE 3 DIR» pubblicata nel B.U.I.G. Anno LVI - N. 7.

2105

CODICE E DENOMINAZIONE DEL PERMESSO	TITOLARI DEL PERMESSO e relative quote di partecipazione (%)	PROVVEDIMENTI CONCERNENTI IL PERMESSO				PERIODO DI VIGENZA	SCADENZA	AREA (Kmq)	UBICAZIONE DEL PERMESSO
		Data	Natura del provvedimento	Decorrenza	BUIG				
NUSCO	COMPAGNIA GENERALE IDROCARBURI (80) (r.u.)	21/10/2010	Conferimento	21/10/2010	LIV - 11	1° periodo	23/04/2017	698,5	CAMPANIA (698,5)
		25/2/2011	Rettifica	25/2/2011	LV - 3				
	ITALMIN EXPLORATION (20)	30/7/2012	Trasferimento quota	14/6/2012	LVI - 8				
		1/10/2012	Nomina r.u.	1/10/2012	LVI - 10				
		29/7/2013	Cambio intestazione quota	15/7/2011	LVII - 8				
		13/12/2013	Sospensione decorso temporale	4/4/2013	LVII - 12				

Nota: Presentata istanza di sospensione del decorso temporale pubblicata nel B.U.I.G. Anno LVII - N. 7. Sospeso dal 04/04/2013 al 04/10/2013.

2106

CODICE E DENOMINAZIONE DEL PERMESSO	TITOLARI DEL PERMESSO e relative quote di partecipazione (%)	PROVVEDIMENTI CONCERNENTI IL PERMESSO				PERIODO DI VIGENZA	SCADENZA	AREA (Kmq)	UBICAZIONE DEL PERMESSO
		Data	Natura del provvedimento	Decorrenza	BUIG				
FANTOZZA	ALEANNA RESOURCES (100) (r.u.)	12/11/2010	Conferimento	12/11/2010	LIV - 12	1° periodo	12/11/2016	102,3	EMILIA ROMAGNA (102,3)

Nota: Presentata istanza di sospensione del decorso temporale pubblicata nel B.U.I.G. Anno LVII - N. 7.

ELENCO DEI PERMESSI DI RICERCA ACCORDATI NELLA TERRAFERMA - Aggiornamento 31/gennaio/2014

2107

CODICE E DENOMINAZIONE DEL PERMESSO	TITOLARI DEL PERMESSO e relative quote di partecipazione (%)	PROVVEDIMENTI CONCERNENTI IL PERMESSO				PERIODO DI VIGENZA	SCADENZA	AREA (Kmq)	UBICAZIONE DEL PERMESSO
		Data	Natura del provvedimento	Decorrenza	BUIG				
BELGIOIOSO	ALEANNA RESOURCES (100) (r.u.)	22/11/2010	Conferimento	22/11/2010	LIV - 12	1° periodo	09/09/2017	322	LOMBARDIA (318,34) EMILIA ROMAGNA (3,66)
		20/6/2013	Sospensione decorso temporale	12/2/2013	LVII - 6				
		17/1/2014	Termine della sospensione del decorso temporale	29/11/2013	LVIII - 1				

2108

CODICE E DENOMINAZIONE DEL PERMESSO	TITOLARI DEL PERMESSO e relative quote di partecipazione (%)	PROVVEDIMENTI CONCERNENTI IL PERMESSO				PERIODO DI VIGENZA	SCADENZA	AREA (Kmq)	UBICAZIONE DEL PERMESSO
		Data	Natura del provvedimento	Decorrenza	BUIG				
RONSECCO	PETROCELTIC ITALIA (100) (r.u.)	29/11/2010	Conferimento	29/11/2010	LIV - 12	1° periodo	29/11/2016	745,9	PIEMONTE (745,9)

2109

CODICE E DENOMINAZIONE DEL PERMESSO	TITOLARI DEL PERMESSO e relative quote di partecipazione (%)	PROVVEDIMENTI CONCERNENTI IL PERMESSO				PERIODO DI VIGENZA	SCADENZA	AREA (Kmq)	UBICAZIONE DEL PERMESSO
		Data	Natura del provvedimento	Decorrenza	BUIG				
COLLE GINESTRE	COMPAGNIA GENERALE IDROCARBURI (100) (r.u.)	16/12/2010	Conferimento	16/12/2010	LV - 1	1° periodo	16/12/2016	77,62	MOLISE (77,62)
		17/4/2013	Modifica denominazione sociale	28/12/2012	LVII - 4				
		29/7/2013	Modifica denominazione sociale	15/7/2011	LVII - 8				
		17/1/2014	Trasferimento quota	24/10/2013	LVIII - 1				

2110

CODICE E DENOMINAZIONE DEL PERMESSO	TITOLARI DEL PERMESSO e relative quote di partecipazione (%)	PROVVEDIMENTI CONCERNENTI IL PERMESSO				PERIODO DI VIGENZA	SCADENZA	AREA (Kmq)	UBICAZIONE DEL PERMESSO
		Data	Natura del provvedimento	Decorrenza	BUIG				
SANTA CROCE	SVILUPPO RISORSE NATURALI (100) (r.u.)	16/12/2010	Conferimento	16/12/2010	LV - 1	1° periodo	16/12/2016	745,6	MOLISE (641,2)
									CAMPANIA (104,4)

2111

CODICE E DENOMINAZIONE DEL PERMESSO	TITOLARI DEL PERMESSO e relative quote di partecipazione (%)	PROVVEDIMENTI CONCERNENTI IL PERMESSO				PERIODO DI VIGENZA	SCADENZA	AREA (Kmq)	UBICAZIONE DEL PERMESSO
		Data	Natura del provvedimento	Decorrenza	BUIG				
GRATTASSO	PO VALLEY OPERATIONS PTY (100) (r.u.)	25/1/2011	Conferimento	25/1/2011	LV - 2	1° periodo	25/01/2017	34,09	EMILIA ROMAGNA (34,09)
		8/11/2013	Differimento termine inizio lavori	24/6/2013	LVII - 11				
		8/11/2013	Sospensione decorso temporale	24/6/2013	LVII - 11				

2112

CODICE E DENOMINAZIONE DEL PERMESSO	TITOLARI DEL PERMESSO e relative quote di partecipazione (%)	PROVVEDIMENTI CONCERNENTI IL PERMESSO				PERIODO DI VIGENZA	SCADENZA	AREA (Kmq)	UBICAZIONE DEL PERMESSO
		Data	Natura del provvedimento	Decorrenza	BUIG				
CADELBOSCO DI SOPRA	PO VALLEY OPERATIONS PTY (85) (r.u.) PETROREP ITALIANA (15)	18/2/2011	Conferimento	18/2/2011	LV - 3	1° periodo	18/02/2017	512,8	EMILIA ROMAGNA (512,8)
		6/2/2013	Trasferimento quote	10/12/2012	LVII - 2				
		30/9/2013	Sospensione decorso temporale	24/6/2013	LVII - 9				

Nota: Presentata istanza per realizzazione del pozzo esplorativo «ZINI 1» pubblicata nel B.U.I.G. Anno LVI - N. 3.

ELENCO DEI PERMESSI DI RICERCA ACCORDATI NELLA TERRAFERMA - Aggiornamento 31/gennaio/2014

2113

CODICE E DENOMINAZIONE DEL PERMESSO	TITOLARI DEL PERMESSO e relative quote di partecipazione (%)	PROVVEDIMENTI CONCERNENTI IL PERMESSO				PERIODO DI VIGENZA	SCADENZA	AREA (Kmq)	UBICAZIONE DEL PERMESSO
		Data	Natura del provvedimento	Decorrenza	BUIG				
CALCIO	PENGAS (100) (r.u.)	7/3/2011	Conferimento	7/3/2011	LV - 4	1° periodo	07/03/2017	539,4	LOMBARDIA (539,4)

2114

CODICE E DENOMINAZIONE DEL PERMESSO	TITOLARI DEL PERMESSO e relative quote di partecipazione (%)	PROVVEDIMENTI CONCERNENTI IL PERMESSO				PERIODO DI VIGENZA	SCADENZA	AREA (Kmq)	UBICAZIONE DEL PERMESSO
		Data	Natura del provvedimento	Decorrenza	BUIG				
PORTOMAGGIORE	ENEL LONGANESI DEVELOPMENTS (100) (r.u.)	18/3/2011	Conferimento	18/3/2011	LV - 4	1° periodo	18/03/2017	378,5	EMILIA ROMAGNA (378,5)
		29/7/2013	Cambio intestazione quota	15/7/2011	LVII - 8				
		11/10/2013	Cambio intestazione quota	11/9/2013	LVII - 10				

2115

CODICE E DENOMINAZIONE DEL PERMESSO	TITOLARI DEL PERMESSO e relative quote di partecipazione (%)	PROVVEDIMENTI CONCERNENTI IL PERMESSO				PERIODO DI VIGENZA	SCADENZA	AREA (Kmq)	UBICAZIONE DEL PERMESSO
		Data	Natura del provvedimento	Decorrenza	BUIG				
COLFELICE	PENTEX ITALIA (75) (r.u.) MGO (25)	23/3/2011	Conferimento	23/3/2011	LV - 4	1° periodo	23/03/2017	623,33	LAZIO (623,33)
		10/10/2013	Trasferimento quota	17/2/2012	LVII - 10				

2116

CODICE E DENOMINAZIONE DEL PERMESSO	TITOLARI DEL PERMESSO e relative quote di partecipazione (%)	PROVVEDIMENTI CONCERNENTI IL PERMESSO				PERIODO DI VIGENZA	SCADENZA	AREA (Kmq)	UBICAZIONE DEL PERMESSO
		Data	Natura del provvedimento	Decorrenza	BUIG				
CASONI	INDEPENDENT ENERGY SOLUTIONS (100) (r.u.)	24/3/2011	Conferimento	24/3/2011	LV - 4	1° periodo	24/03/2017	142,5	TOSCANA (142,5)

2117

CODICE E DENOMINAZIONE DEL PERMESSO	TITOLARI DEL PERMESSO e relative quote di partecipazione (%)	PROVVEDIMENTI CONCERNENTI IL PERMESSO				PERIODO DI VIGENZA	SCADENZA	AREA (Kmq)	UBICAZIONE DEL PERMESSO
		Data	Natura del provvedimento	Decorrenza	BUIG				
BOSCO	CO.I.ME.PA (100) (r.u.)	3/6/2011	Conferimento	3/6/2011	LV - 7	1° periodo	03/06/2017	9,85	EMILIA ROMAGNA (9,85)

2118

CODICE E DENOMINAZIONE DEL PERMESSO	TITOLARI DEL PERMESSO e relative quote di partecipazione (%)	PROVVEDIMENTI CONCERNENTI IL PERMESSO				PERIODO DI VIGENZA	SCADENZA	AREA (Kmq)	UBICAZIONE DEL PERMESSO
		Data	Natura del provvedimento	Decorrenza	BUIG				
DARDAGNOLA	CO.I.ME.PA (100) (r.u.)	13/6/2011	Conferimento	13/6/2011	LV - 7	1° periodo	13/06/2017	24,65	EMILIA ROMAGNA (24,65)

2119

CODICE E DENOMINAZIONE DEL PERMESSO	TITOLARI DEL PERMESSO e relative quote di partecipazione (%)	PROVVEDIMENTI CONCERNENTI IL PERMESSO				PERIODO DI VIGENZA	SCADENZA	AREA (Kmq)	UBICAZIONE DEL PERMESSO
		Data	Natura del provvedimento	Decorrenza	BUIG				
FAENZA	GAS PLUS ITALIANA (100) (r.u.)	30/6/2011	Conferimento	30/6/2011	LV - 7	1° periodo	30/06/2017	246	EMILIA ROMAGNA (246)
		1/3/2013	Cambio intestazione quota	1/3/2013	LVII - 3				

ELENCO DEI PERMESSI DI RICERCA ACCORDATI NELLA TERRAFERMA - Aggiornamento 31/gennaio/2014

2120

CODICE E DENOMINAZIONE DEL PERMESSO	TITOLARI DEL PERMESSO e relative quote di partecipazione (%)	PROVVEDIMENTI CONCERNENTI IL PERMESSO				PERIODO DI VIGENZA	SCADENZA	AREA (Kmq)	UBICAZIONE DEL PERMESSO
		Data	Natura del provvedimento	Decorrenza	BUIG				
ELEONORA	SARAS (100) (r.u.)	18/12/2009	Conferimento	18/12/2009	-	1° periodo	18/12/2015	443	SARDEGNA (443)

Nota: In Sardegna, per la sola terraferma, in virtù dello statuto speciale della regione, la competenza normativa e amministrativa è completamente autonoma. I dati riportati sono forniti dal competente ufficio regionale.
Presentata istanza per la modifica del programma lavori e per l'autorizzazione alla realizzazione del pozzo esplorativo.

2121

CODICE E DENOMINAZIONE DEL PERMESSO	TITOLARI DEL PERMESSO e relative quote di partecipazione (%)	PROVVEDIMENTI CONCERNENTI IL PERMESSO				PERIODO DI VIGENZA	SCADENZA	AREA (Kmq)	UBICAZIONE DEL PERMESSO
		Data	Natura del provvedimento	Decorrenza	BUIG				
CASTELVERDE	COMPAGNIA GENERALE IDROCARBURI (100) (r.u.)	7/6/2012	Conferimento	7/6/2012	LVI - 6	1° periodo	07/06/2018	542,3	LOMBARDIA (450,43) EMILIA ROMAGNA (91,87)
		29/7/2013	Cambio intestazione quota	15/7/2011	LVII - 8				

2122

CODICE E DENOMINAZIONE DEL PERMESSO	TITOLARI DEL PERMESSO e relative quote di partecipazione (%)	PROVVEDIMENTI CONCERNENTI IL PERMESSO				PERIODO DI VIGENZA	SCADENZA	AREA (Kmq)	UBICAZIONE DEL PERMESSO
		Data	Natura del provvedimento	Decorrenza	BUIG				
MONTOTTONE	MAC OIL (100) (r.u.)	9/7/2012	Conferimento	9/7/2012	LVI - 7	1° periodo	09/07/2018	439,6	MARCHE (439,6)

2123

CODICE E DENOMINAZIONE DEL PERMESSO	TITOLARI DEL PERMESSO e relative quote di partecipazione (%)	PROVVEDIMENTI CONCERNENTI IL PERMESSO				PERIODO DI VIGENZA	SCADENZA	AREA (Kmq)	UBICAZIONE DEL PERMESSO
		Data	Natura del provvedimento	Decorrenza	BUIG				
BOSCONERO	ENEL LONGANESI DEVELOPMENTS (100) (r.u.)	15/3/2013	Conferimento	15/3/2013	LVII - 3	1° periodo	15/03/2019	736,6	PIEMONTE (736,6)

2124

CODICE E DENOMINAZIONE DEL PERMESSO	TITOLARI DEL PERMESSO e relative quote di partecipazione (%)	PROVVEDIMENTI CONCERNENTI IL PERMESSO				PERIODO DI VIGENZA	SCADENZA	AREA (Kmq)	UBICAZIONE DEL PERMESSO
		Data	Natura del provvedimento	Decorrenza	BUIG				
TOZZONA	PO VALLEY OPERATIONS PTY (100) (r.u.)	22/5/2013	Conferimento	22/5/2013	LVII - 5	1° periodo	22/05/2019	90,88	EMILIA ROMAGNA (90,88)

2125

CODICE E DENOMINAZIONE DEL PERMESSO	TITOLARI DEL PERMESSO e relative quote di partecipazione (%)	PROVVEDIMENTI CONCERNENTI IL PERMESSO				PERIODO DI VIGENZA	SCADENZA	AREA (Kmq)	UBICAZIONE DEL PERMESSO
		Data	Natura del provvedimento	Decorrenza	BUIG				
MELZO	MAC OIL (100) (r.u.)	12/6/2013	Conferimento	12/6/2013	LVII - 6	1° periodo	12/06/2019	182,8	LOMBARDIA (182,8)

ELENCO DEI PERMESSI DI RICERCA ACCORDATI NELLA TERRAFERMA - Aggiornamento 31/gennaio/2014

2126

CODICE E DENOMINAZIONE DEL PERMESSO	TITOLARI DEL PERMESSO e relative quote di partecipazione (%)	PROVVEDIMENTI CONCERNENTI IL PERMESSO				PERIODO DI VIGENZA	SCADENZA	AREA (Kmq)	UBICAZIONE DEL PERMESSO
		Data	Natura del provvedimento	Decorrenza	BUIG				
COLLE DEI NIDI	GAS PLUS ITALIANA (65) (r.u.) CANOEL ITALIA (25) PETROREP ITALIANA (10)	12/7/2013	Conferimento	12/7/2013	LVII - 7	1° periodo	12/07/2019	83,19	ABRUZZO (82,84) MARCHE (0,35)

2127

CODICE E DENOMINAZIONE DEL PERMESSO	TITOLARI DEL PERMESSO e relative quote di partecipazione (%)	PROVVEDIMENTI CONCERNENTI IL PERMESSO				PERIODO DI VIGENZA	SCADENZA	AREA (Kmq)	UBICAZIONE DEL PERMESSO
		Data	Natura del provvedimento	Decorrenza	BUIG				
MASSERIA MONTAROZZO	CYGAM ENERGY ITALIA (100) (r.u.)	11/10/2013	Conferimento	11/10/2013	LVII - 10	1° periodo	11/10/2019	154,6	PUGLIA (154,6)

2128

CODICE E DENOMINAZIONE DEL PERMESSO	TITOLARI DEL PERMESSO e relative quote di partecipazione (%)	PROVVEDIMENTI CONCERNENTI IL PERMESSO				PERIODO DI VIGENZA	SCADENZA	AREA (Kmq)	UBICAZIONE DEL PERMESSO
		Data	Natura del provvedimento	Decorrenza	BUIG				
COLLE DELLA GUARDIA	CYGAM ENERGY ITALIA (50) (r.u.) MGO (50)	8/11/2013	Conferimento	8/11/2013	LVII - 11	1° periodo	08/11/2019	83,87	MOLISE (83,87)

2129

CODICE E DENOMINAZIONE DEL PERMESSO	TITOLARI DEL PERMESSO e relative quote di partecipazione (%)	PROVVEDIMENTI CONCERNENTI IL PERMESSO				PERIODO DI VIGENZA	SCADENZA	AREA (Kmq)	UBICAZIONE DEL PERMESSO
		Data	Natura del provvedimento	Decorrenza	BUIG				
S. MARIA GORETTI	APENNINE ENERGY (100) (r.u.)	18/12/2013	Conferimento	18/12/2013	LVII - 12	1° periodo	18/12/2019	101,3	MARCHE (101,3)

ELENCO DEI PERMESSI DI RICERCA ACCORDATI IN SICILIA - Aggiornamento 31/gennaio/2014

PERMESSI DI RICERCA ACCORDATI IN SICILIA

Legge Regionale 20 marzo 1950 n.30 e successive modificazioni

In Sicilia sono vigenti n. 5 PERMESSI DI RICERCA per complessivi 3711,93 Kmq

Regione	Numero permessi	Superficie (Kmq)
SICILIA	5	3.711,93

Nota:
In Sicilia, per la sola terraferma, in virtù dello statuto speciale della regione, la competenza normativa e amministrativa è completamente autonoma. I dati riportati sono forniti dal competente ufficio regionale.

ELENCO DEI PERMESSI DI RICERCA ACCORDATI IN SICILIA - Aggiornamento 31/gennaio/2014

302

CODICE E DENOMINAZIONE DEL PERMESSO	TITOLARI DEL PERMESSO e relative quote di partecipazione (%)	PROVVEDIMENTI CONCERNENTI IL PERMESSO				PERIODO DI VIGENZA	SCADENZA	AREA (Kmq)	UBICAZIONE DEL PERMESSO
		Data	Natura del provvedimento	Decorrenza	BUIG				
FIUME TELLARO Nota: Sospeso.	PANTHER EUREKA (100) (r.u.)					1° periodo	29/07/2010	741,2	SICILIA (741,2)

303

CODICE E DENOMINAZIONE DEL PERMESSO	TITOLARI DEL PERMESSO e relative quote di partecipazione (%)	PROVVEDIMENTI CONCERNENTI IL PERMESSO				PERIODO DI VIGENZA	SCADENZA	AREA (Kmq)	UBICAZIONE DEL PERMESSO
		Data	Natura del provvedimento	Decorrenza	BUIG				
PATERNO' Nota: Proroga in istruttoria.	EDISON (100) (r.u.)					1° periodo	30/03/2012	734,8	SICILIA (734,8)

304

CODICE E DENOMINAZIONE DEL PERMESSO	TITOLARI DEL PERMESSO e relative quote di partecipazione (%)	PROVVEDIMENTI CONCERNENTI IL PERMESSO				PERIODO DI VIGENZA	SCADENZA	AREA (Kmq)	UBICAZIONE DEL PERMESSO
		Data	Natura del provvedimento	Decorrenza	BUIG				
PASSO DI PIAZZA	ENI MEDITERRANEA IDROCARBURI (100) (r.u.)					1° periodo	29/04/2015	804,87	SICILIA (804,87)

305

CODICE E DENOMINAZIONE DEL PERMESSO	TITOLARI DEL PERMESSO e relative quote di partecipazione (%)	PROVVEDIMENTI CONCERNENTI IL PERMESSO				PERIODO DI VIGENZA	SCADENZA	AREA (Kmq)	UBICAZIONE DEL PERMESSO
		Data	Natura del provvedimento	Decorrenza	BUIG				
FRIDDANI Nota: ex Morgantina.	ENI MEDITERRANEA IDROCARBURI (100) (r.u.)					1° periodo	29/04/2015	691,56	SICILIA (691,56)

306

CODICE E DENOMINAZIONE DEL PERMESSO	TITOLARI DEL PERMESSO e relative quote di partecipazione (%)	PROVVEDIMENTI CONCERNENTI IL PERMESSO				PERIODO DI VIGENZA	SCADENZA	AREA (Kmq)	UBICAZIONE DEL PERMESSO
		Data	Natura del provvedimento	Decorrenza	BUIG				
MONTEMAGGIORE BELSITO	ENI MEDITERRANEA IDROCARBURI (100) (r.u.)					1° periodo	22/12/2017	739,5	SICILIA (739,5)

ELENCO DEI PERMESSI DI RICERCA ACCORDATI NEL SOTTOFONDO MARINO - Aggiornamento 31/gennaio/2014

PERMESSI DI RICERCA ACCORDATI NEL SOTTOFONDO MARINO

Leggi 11 gennaio 1957, n. 6, 21 luglio 1967, n. 613 e successive modificazioni, 9 gennaio 1991, n. 9 e Decreto Legislativo 25 novembre 1996, n. 625

Nel sottofondo marino sono vigenti n. 22 PERMESSI DI RICERCA per complessivi 7826,79 Km²

Zona marina	Numero permessi	Superficie (Km ²)
ZONA A	8	1.455,34
ZONA B	6	1.772,83
ZONA C	4	990,98
ZONA D	2	357,96
ZONA E	1	683,13
ZONA F	2	1.111,18
ZONA G	3	1.455,37

Nota:
Nella tabella i titoli afferenti a due o più zone sono conteggiati più volte, una per ciascuna zona mentre a ciascuna zona viene attribuita la parte di area del titolo minerario ad essa afferente.

ELENCO DEI PERMESSI DI RICERCA ACCORDATI NEL SOTTOFONDO MARINO - Aggiornamento 31/gennaio/2014

549

CODICE E DENOMINAZIONE DEL PERMESSO	TITOLARI DEL PERMESSO e relative quote di partecipazione (%)	PROVVEDIMENTI CONCERNENTI IL PERMESSO				PERIODO DI VIGENZA	SCADENZA	AREA (Kmq)	UBICAZIONE DEL PERMESSO
		Data	Natura del provvedimento	Decorrenza	BUIG				
A.R 78.RC Nota: Sospeso.	ENI (90) (r.u.) EDISON (10)	16/4/1987	Conferimento	16/4/1987	XXXI - 6	2ª proroga	16/04/1999	100,02	ZONA A (100,02)
		14/9/1988	Trasferimento quota	14/9/1988	XXXII - 10				
		11/4/1991	Trasferimento quota e nomina r.u.	5/12/1990	XXXV - 6				
		12/3/1992	Trasferimento quota	29/7/1991	XXXVI - 4				
		4/8/1993	Cambio intestazione quota	23/4/1992	XXXVII - 10				
		13/12/1993	Proroga	16/4/1993	XXXVIII - 1				
		6/6/1996	Proroga	16/4/1996	XL - 7				
		13/2/1998	Cambio intestazione quota	1/1/1998	XLII - 3				
		23/11/1998	Cambio intestazione quota	29/6/1998	XLII - 12				
		22/1/1999	Sospensione decorrenza vigenza	16/4/1996	XLIII - 2				
		8/3/1999	Rettifica	16/4/1996	XLIII - 4				
		15/9/1999	Cambio intestazione quota	1/7/1999	XLIII - 10				
		14/3/2002	Sospensione decorso temporale	3/12/1999	XLVI - 4				
		14/3/2002	Determinazione data scadenza sospensione vigenza	14/3/2002	XLVI - 4				
		12/2/2004	Intestazione quota	1/12/2003	XLVIII - 3				

566

CODICE E DENOMINAZIONE DEL PERMESSO	TITOLARI DEL PERMESSO e relative quote di partecipazione (%)	PROVVEDIMENTI CONCERNENTI IL PERMESSO				PERIODO DI VIGENZA	SCADENZA	AREA (Kmq)	UBICAZIONE DEL PERMESSO
		Data	Natura del provvedimento	Decorrenza	BUIG				
A.R 80.AG Nota: Sospeso.	ENI (100) (r.u.)	17/4/1990	Conferimento	17/4/1990	XXXIV - 5	1ª proroga	17/04/1999	268,88	ZONA A (268,88)
		30/5/1996	Proroga	17/4/1996	XL - 6				
		13/2/1998	Cambio intestazione	1/1/1998	XLII - 3				
		25/2/1999	Sospensione decorrenza vigenza	17/4/1996	XLIII - 4				
		14/3/2002	Sospensione decorso temporale	3/12/1999	XLVI - 4				
		14/3/2002	Determinazione data scadenza sospensione vigenza	14/3/2002	XLVI - 4				

570

CODICE E DENOMINAZIONE DEL PERMESSO	TITOLARI DEL PERMESSO e relative quote di partecipazione (%)	PROVVEDIMENTI CONCERNENTI IL PERMESSO				PERIODO DI VIGENZA	SCADENZA	AREA (Kmq)	UBICAZIONE DEL PERMESSO
		Data	Natura del provvedimento	Decorrenza	BUIG				
A.R 81.FR Nota: Sospeso.	ENI (85) (r.u.) MEDOILGAS ITALIA (15)	11/9/1990	Conferimento	11/9/1990	XXXIV - 10	1ª proroga	11/09/1999	101,76	ZONA A (101,76)
		21/9/1992	Trasferimento quota e nomina r.u.	23/6/1992	XXXVI - 10				
		14/6/1996	Trasferimento quota	1/1/1996	XL - 7				
		14/6/1996	Cambio intestazione quota	23/1/1996	XL - 7				
		21/10/1996	Proroga	11/9/1996	XL - 11				
		13/2/1998	Cambio intestazione quota	1/1/1998	XLII - 3				
		25/2/1999	Sospensione decorrenza vigenza	11/9/1996	XLIII - 4				
		5/4/2002	Trasferimento quota	29/11/2001	XLVI - 12				
		30/6/2005	Trasferimento quota	26/4/2005	XLIX - 7				
		16/4/2008	Cambio intestazione quota	12/2/2008	LII - 5				

ELENCO DEI PERMESSI DI RICERCA ACCORDATI NEL SOTTOFONDO MARINO - Aggiornamento 31/gennaio/2014

625

CODICE E DENOMINAZIONE DEL PERMESSO	TITOLARI DEL PERMESSO e relative quote di partecipazione (%)	PROVVEDIMENTI CONCERNENTI IL PERMESSO				PERIODO DI VIGENZA	SCADENZA	AREA (Kmq)	UBICAZIONE DEL PERMESSO
		Data	Natura del provvedimento	Decorrenza	BUIG				
A.R 87.AG Nota: Sospeso.	ENI (100) (r.u.)	1/12/1995	Conferimento	1/12/1995	XL - 1	1° periodo	01/12/2001	279,45	ZONA A (279,45)
		13/2/1998	Cambio intestazione	1/1/1998	XLII - 3				
		11/2/1999	Sospensione decorso temporale	1/12/1995	XLIII - 3				
		14/3/2002	Sospensione decorso temporale	3/12/1999	XLVI - 4				
		14/3/2002	Determinazione data scadenza sospensione vigenza	14/3/2002	XLVI - 4				

638

CODICE E DENOMINAZIONE DEL PERMESSO	TITOLARI DEL PERMESSO e relative quote di partecipazione (%)	PROVVEDIMENTI CONCERNENTI IL PERMESSO				PERIODO DI VIGENZA	SCADENZA	AREA (Kmq)	UBICAZIONE DEL PERMESSO
		Data	Natura del provvedimento	Decorrenza	BUIG				
A.R 91.EA Nota: Sospeso.	ENI (100) (r.u.)	1/8/1997	Attribuzione	1/1/1997	XLI - 10	1° periodo	01/01/2003	136,17	ZONA A (136,17)
		11/2/1999	Sospensione decorso temporale	1/1/1997	XLIII - 3				
		14/3/2002	Sospensione decorso temporale	3/12/1999	XLVI - 4				
		14/3/2002	Determinazione data scadenza sospensione vigenza	14/3/2002	XLVI - 4				

639

CODICE E DENOMINAZIONE DEL PERMESSO	TITOLARI DEL PERMESSO e relative quote di partecipazione (%)	PROVVEDIMENTI CONCERNENTI IL PERMESSO				PERIODO DI VIGENZA	SCADENZA	AREA (Kmq)	UBICAZIONE DEL PERMESSO
		Data	Natura del provvedimento	Decorrenza	BUIG				
A.R 92.EA Nota: Sospeso.	ENI (100) (r.u.)	10/9/1997	Attribuzione	1/1/1997	XLI - 10	1° periodo	01/01/2003	214,2	ZONA A (214,2)
		12/2/1999	Sospensione decorso temporale	1/1/1997	XLIII - 3				
		14/3/2002	Sospensione decorso temporale	3/12/1999	XLVI - 4				
		14/3/2002	Determinazione data scadenza sospensione vigenza	14/3/2002	XLVI - 4				

640

CODICE E DENOMINAZIONE DEL PERMESSO	TITOLARI DEL PERMESSO e relative quote di partecipazione (%)	PROVVEDIMENTI CONCERNENTI IL PERMESSO				PERIODO DI VIGENZA	SCADENZA	AREA (Kmq)	UBICAZIONE DEL PERMESSO
		Data	Natura del provvedimento	Decorrenza	BUIG				
A.R 93.EA Nota: Sospeso.	ENI (100) (r.u.)	10/9/1997	Attribuzione	1/1/1997	XLI - 10	1° periodo	01/01/2003	157,16	ZONA A (157,16)
		12/2/1999	Sospensione decorso temporale	1/1/1997	XLIII - 3				
		14/3/2002	Sospensione decorso temporale	3/12/1999	XLVI - 4				
		14/3/2002	Determinazione data scadenza sospensione vigenza	14/3/2002	XLVI - 4				

ELENCO DEI PERMESSI DI RICERCA ACCORDATI NEL SOTTOFONDO MARINO - Aggiornamento 31/gennaio/2014

656

CODICE E DENOMINAZIONE DEL PERMESSO	TITOLARI DEL PERMESSO e relative quote di partecipazione (%)	PROVVEDIMENTI CONCERNENTI IL PERMESSO				PERIODO DI VIGENZA	SCADENZA	AREA (Kmq)	UBICAZIONE DEL PERMESSO
		Data	Natura del provvedimento	Decorrenza	BUIG				
G.R 14.AG Nota: Sospeso.	ENI (60) (r.u.) EDISON (40)	8/11/1999	Conferimento	8/11/1999	XLIII - 12	2ª proroga	20/05/2014	408,78	ZONA G (404,28) ZONA C (4,5)
		23/4/2001	Trasferimento quote	24/1/2001	XLV - 5				
		25/3/2002	Trasferimento quota	27/9/2001	XLVI - 4				
		25/3/2002	Trasferimento quota	2/1/2002	XLVI - 4				
		19/9/2003	Approvazione programma lavori unitario	19/9/2003	XLVII - 10				
		12/2/2004	Intestazione quota	1/12/2003	XLVIII - 3				
		30/6/2005	Cambio intestazione quota	1/12/2004	XLIX - 7				
		2/11/2005	Approvazione programma lavori unitario	2/11/2005	XLIX - 12				
		2/11/2005	Proroga e riduzione	8/11/2005	XLIX - 12				
		27/1/2006	Trasferimento quota e nomina r.u.	25/10/2005	L - 2				
		12/11/2008	Proroga e riduzione	8/11/2008	LII - 12				
		25/2/2011	Sospensione decorso temporale	25/2/2011	LV - 3				

657

CODICE E DENOMINAZIONE DEL PERMESSO	TITOLARI DEL PERMESSO e relative quote di partecipazione (%)	PROVVEDIMENTI CONCERNENTI IL PERMESSO				PERIODO DI VIGENZA	SCADENZA	AREA (Kmq)	UBICAZIONE DEL PERMESSO
		Data	Natura del provvedimento	Decorrenza	BUIG				
G.R 13.AG Nota: Sospeso.	ENI (60) (r.u.) EDISON (40)	9/11/1999	Conferimento	9/11/1999	XLIII - 12	2ª proroga	21/05/2014	423,09	ZONA G (393,9) ZONA C (29,19)
		20/4/2001	Trasferimento quote	24/1/2001	XLV - 5				
		25/3/2002	Trasferimento quota	27/9/2001	XLVI - 4				
		25/3/2002	Trasferimento quota	2/1/2002	XLVI - 4				
		19/9/2003	Approvazione programma lavori unitario	19/9/2003	XLVII - 10				
		12/2/2004	Intestazione quota	1/12/2003	XLVIII - 3				
		30/6/2005	Cambio intestazione quota	1/12/2004	XLIX - 7				
		31/10/2005	Approvazione programma lavori unitario	31/10/2005	XLIX - 12				
		31/10/2005	Proroga e riduzione	9/11/2005	XLIX - 12				
		30/1/2006	Trasferimento quota e nomina r.u.	25/10/2005	L - 2				
		12/11/2008	Proroga e riduzione	9/11/2008	LII - 12				
		25/2/2011	Sospensione decorso temporale	25/2/2011	LV - 3				

663

CODICE E DENOMINAZIONE DEL PERMESSO	TITOLARI DEL PERMESSO e relative quote di partecipazione (%)	PROVVEDIMENTI CONCERNENTI IL PERMESSO				PERIODO DI VIGENZA	SCADENZA	AREA (Kmq)	UBICAZIONE DEL PERMESSO
		Data	Natura del provvedimento	Decorrenza	BUIG				
B.R266.AG Nota: Presentata istanza di proroga e di riduzione dell'area pubblicata nel B.U.I.G. Anno LI - N. 4.	ENI (100) (r.u.)	4/5/2001	Conferimento	4/5/2001	XLV - 6	1° periodo	04/05/2007	429,3	ZONA B (429,3)

ELENCO DEI PERMESSI DI RICERCA ACCORDATI NEL SOTTOFONDO MARINO - Aggiornamento 31/gennaio/2014

667

CODICE E DENOMINAZIONE DEL PERMESSO	TITOLARI DEL PERMESSO e relative quote di partecipazione (%)	PROVVEDIMENTI CONCERNENTI IL PERMESSO				PERIODO DI VIGENZA	SCADENZA	AREA (Kmq)	UBICAZIONE DEL PERMESSO
		Data	Natura del provvedimento	Decorrenza	BUIG				
G.R.15.PU Nota: Sospeso.	AUDAX ENERGY (100) (r.u.)	12/11/2002	Conferimento	12/11/2002	XLVI - 12	1° periodo	12/11/2008	657,19	ZONA G (657,19)
		22/4/2003	Trasferimento	28/3/2003	XLVII - 5				
		27/10/2004	Trasferimento	30/3/2004	XLVIII - 11				
		6/8/2008	Trasferimento	28/7/2008	LII - 9				
		17/11/2008	Sospensione decorso temporale	2/7/2008	LII - 12				

668

CODICE E DENOMINAZIONE DEL PERMESSO	TITOLARI DEL PERMESSO e relative quote di partecipazione (%)	PROVVEDIMENTI CONCERNENTI IL PERMESSO				PERIODO DI VIGENZA	SCADENZA	AREA (Kmq)	UBICAZIONE DEL PERMESSO
		Data	Natura del provvedimento	Decorrenza	BUIG				
C.R.146.NP Nota: Presentata istanza di sospensione della vigenza pubblicata nel B.U.I.G. Anno LIV - N. 6. Sospeso.	NORTHERN PETROLEUM (UK) LTD (100) (r.u.)	28/9/2004	Conferimento	28/9/2004	XLVIII - 11	1° periodo	28/09/2010	620,31	ZONA C (620,31)
		4/7/2006	Rettifica	28/9/2004	L - 8				
		27/7/2010	Sospensione decorso temporale	24/5/2010	LIV - 8				

671

CODICE E DENOMINAZIONE DEL PERMESSO	TITOLARI DEL PERMESSO e relative quote di partecipazione (%)	PROVVEDIMENTI CONCERNENTI IL PERMESSO				PERIODO DI VIGENZA	SCADENZA	AREA (Kmq)	UBICAZIONE DEL PERMESSO
		Data	Natura del provvedimento	Decorrenza	BUIG				
B.R.268.RG Nota: Sospeso dal 16/04/2010 al 13/10/2010. Sospeso dal 20/09/2011 sino a pronuncia del TAR Abruzzo.	PETROCELTIC ITALIA (40) (r.u.) CYGAM ENERGY ITALIA (60)	24/3/2005	Conferimento	24/3/2005	XLIX - 4	1° periodo	30/09/2011	126,68	ZONA B (126,68)
		11/4/2006	Cambio intestazione	30/9/2005	L - 5				
		6/11/2006	Trasferimento quota e nomina r.u.	5/4/2006	L - 12				
		28/1/2010	Trasferimento r.u.	4/1/2010	LIV - 2				
		1/3/2011	Sospensione decorso temporale	16/4/2010	LV - 4				
		20/9/2011	Sospensione decorso temporale	20/9/2011	LV - 10				
		13/3/2013	Cambio intestazione quota	13/11/2012	LVII - 3				

673

CODICE E DENOMINAZIONE DEL PERMESSO	TITOLARI DEL PERMESSO e relative quote di partecipazione (%)	PROVVEDIMENTI CONCERNENTI IL PERMESSO				PERIODO DI VIGENZA	SCADENZA	AREA (Kmq)	UBICAZIONE DEL PERMESSO
		Data	Natura del provvedimento	Decorrenza	BUIG				
B.R.269.GC Nota: Presentata istanza di concessione di coltivazione «d 30 B.C.-MD» pubblicata nel B.U.I.G. Anno LIII - N.1. Sospeso.	MEDOILGAS ITALIA (100) (r.u.)	5/5/2005	Conferimento	5/5/2005	XLIX - 6	1ª proroga	05/05/2015	271,25	ZONA B (271,25)
		28/7/2005	Trasferimento	5/5/2005	XLIX - 8				
		16/4/2008	Intestazione	12/2/2008	LII - 5				
		7/11/2011	Sospensione decorso temporale	5/5/2011	LV - 12				
		7/11/2011	Riduzione	5/5/2011	LV - 12				
		27/4/2012	Proroga	5/5/2012	LVI - 4				

676

CODICE E DENOMINAZIONE DEL PERMESSO	TITOLARI DEL PERMESSO e relative quote di partecipazione (%)	PROVVEDIMENTI CONCERNENTI IL PERMESSO				PERIODO DI VIGENZA	SCADENZA	AREA (Kmq)	UBICAZIONE DEL PERMESSO
		Data	Natura del provvedimento	Decorrenza	BUIG				
C.R.148.VG Nota: Sospeso.	CYGAM ENERGY ITALIA (100) (r.u.)	27/11/2006	Conferimento	27/11/2006	L - 12	1° periodo	27/11/2013	336,98	ZONA C (336,98)
		25/2/2011	Sospensione decorso temporale	25/2/2011	LV - 3				
		13/3/2013	Cambio intestazione quota	13/11/2012	LVII - 3				

ELENCO DEI PERMESSI DI RICERCA ACCORDATI NEL SOTTOFONDO MARINO - Aggiornamento 31/gennaio/2014

680

CODICE E DENOMINAZIONE DEL PERMESSO	TITOLARI DEL PERMESSO e relative quote di partecipazione (%)	PROVVEDIMENTI CONCERNENTI IL PERMESSO				PERIODO DI VIGENZA	SCADENZA	AREA (Kmq)	UBICAZIONE DEL PERMESSO
		Data	Natura del provvedimento	Decorrenza	BUIG				
F.R 39.NP Nota: Sospeso dal 26 dicembre 2012 al 26 marzo 2013. Presentata istanza di sospensione del decorso temporale pubblicata nel B.U.I.G. Anno LVII - N. 11.	NORTHERN PETROLEUM (UK) LTD (100) (r.u.)	21/6/2007	Conferimento	21/6/2007	LI - 7	1° periodo	05/09/2014	734,5	ZONA F (599,35) ZONA D (135,15)
		28/6/2012	Sospensione decorso temporale	13/1/2012	LVI - 7				
		15/2/2013	Sospensione decorso temporale	26/9/2012	LVII - 2				
		11/10/2013	Sospensione decorso temporale	26/12/2012	LVII - 10				

681

CODICE E DENOMINAZIONE DEL PERMESSO	TITOLARI DEL PERMESSO e relative quote di partecipazione (%)	PROVVEDIMENTI CONCERNENTI IL PERMESSO				PERIODO DI VIGENZA	SCADENZA	AREA (Kmq)	UBICAZIONE DEL PERMESSO
		Data	Natura del provvedimento	Decorrenza	BUIG				
F.R 40.NP Nota: Sospeso dal 26 dicembre 2012 al 26 marzo 2013. Presentata istanza di sospensione del decorso temporale pubblicata nel B.U.I.G. Anno LVII - N. 11.	NORTHERN PETROLEUM (UK) LTD (100) (r.u.)	22/6/2007	Conferimento	22/6/2007	LI - 7	1° periodo	06/09/2014	734,64	ZONA F (511,82) ZONA D (222,82)
		28/6/2012	Sospensione decorso temporale	13/1/2012	LVI - 7				
		15/2/2013	Sospensione decorso temporale	26/9/2012	LVII - 2				
		11/10/2013	Sospensione decorso temporale	26/12/2012	LVII - 10				

2000

CODICE E DENOMINAZIONE DEL PERMESSO	TITOLARI DEL PERMESSO e relative quote di partecipazione (%)	PROVVEDIMENTI CONCERNENTI IL PERMESSO				PERIODO DI VIGENZA	SCADENZA	AREA (Kmq)	UBICAZIONE DEL PERMESSO
		Data	Natura del provvedimento	Decorrenza	BUIG				
E.R 54.PU Nota: Presentata istanza di sospensione del decorso temporale pubblicata nel B.U.I.G. Anno LIV - N. 9. Presentata istanza di rinuncia pubblicata nel B.U.I.G. Anno LVII - N. 11.	PUMA PETROLEUM (100) (r.u.)	21/4/2010	Conferimento	21/4/2010	LIV - 5	1° periodo	21/04/2016	683,13	ZONA E (683,13)

2001

CODICE E DENOMINAZIONE DEL PERMESSO	TITOLARI DEL PERMESSO e relative quote di partecipazione (%)	PROVVEDIMENTI CONCERNENTI IL PERMESSO				PERIODO DI VIGENZA	SCADENZA	AREA (Kmq)	UBICAZIONE DEL PERMESSO
		Data	Natura del provvedimento	Decorrenza	BUIG				
B.R270.EL	PETROCELTIC ITALIA (100) (r.u.)	15/6/2012	Conferimento	15/6/2012	LVI - 6	1° periodo	15/06/2018	144,5	ZONA B (144,5)

2002

CODICE E DENOMINAZIONE DEL PERMESSO	TITOLARI DEL PERMESSO e relative quote di partecipazione (%)	PROVVEDIMENTI CONCERNENTI IL PERMESSO				PERIODO DI VIGENZA	SCADENZA	AREA (Kmq)	UBICAZIONE DEL PERMESSO
		Data	Natura del provvedimento	Decorrenza	BUIG				
B.R271.EL	PETROCELTIC ITALIA (100) (r.u.)	15/6/2012	Conferimento	15/6/2012	LVI - 6	1° periodo	15/06/2018	327,1	ZONA B (327,1)

ELENCO DEI PERMESSI DI RICERCA ACCORDATI NEL SOTTOFONDO MARINO - Aggiornamento 31/gennaio/2014

2003

CODICE E DENOMINAZIONE DEL PERMESSO	TITOLARI DEL PERMESSO e relative quote di partecipazione (%)	PROVVEDIMENTI CONCERNENTI IL PERMESSO				PERIODO DI VIGENZA	SCADENZA	AREA (Kmq)	UBICAZIONE DEL PERMESSO
		Data	Natura del provvedimento	Decorrenza	BUIG				
A.R.94.PY Nota: Presentata istanza di ripermetrazione ai sensi dell'articolo 35 del Decreto Legge 22 giugno 2012, n. 83 pubblicata nel B.U.I.G. Anno LVI - N. 12. Principali eventi del procedimento amministrativo: - 21/11/2012: Istanza di riapertura istruttoria - 06/02/2013: Invito alla Società da parte del MISE ad inviare copia della documentazione alle altre Amministrazioni competenti e contestuale richiesta alle stesse di rilascio dei propri atti di competenza; - 26/02/2013: comunicazione da parte della Società di avvenuto inoltro della documentazione; - 27/02/2013: comunicazione da parte del Ministero delle Infrastrutture e dei Trasporti - capitaneria di Porto di Ravenna - del parere favorevole all'esecuzione dei lavori; - 28/02/2013: comunicazione da parte del Ministero dell'Ambiente e della Tutela del Territorio e del Mare con propria nota del 12/02/2013 - prot. 3751 - di conferma della esclusione dalla VIA per la prima fase.	PO VALLEY OPERATIONS PTY (100) (r.u.)	10/7/2012	Conferimento	10/7/2012	LVI - 7	1° periodo	10/07/2018	197,7	ZONA A (197,7)
		30/7/2012	Rettifica	30/7/2012	LVI - 7				

2004

CODICE E DENOMINAZIONE DEL PERMESSO	TITOLARI DEL PERMESSO e relative quote di partecipazione (%)	PROVVEDIMENTI CONCERNENTI IL PERMESSO				PERIODO DI VIGENZA	SCADENZA	AREA (Kmq)	UBICAZIONE DEL PERMESSO
		Data	Natura del provvedimento	Decorrenza	BUIG				
B.R272.EL	PETROCELTIC ITALIA (100) (r.u.)	15/3/2013	Conferimento	15/3/2013	LVII - 3	1° periodo	15/03/2019	474	ZONA B (474)

ELENCO DELLE CONCESSIONI DI COLTIVAZIONE ACCORDATE NELLA TERRAFERMA - Aggiornamento 31/gennaio/2014

CONCESSIONI DI COLTIVAZIONE ACCORDATE NELLA TERRAFERMA

Leggi 21 luglio 1967, n. 613 e successive modificazioni, 9 gennaio 1991, n. 9 e Decreto Legislativo 25 novembre 1996, n. 625

Nella terraferma sono vigenti n. 119 CONCESSIONI DI COLTIVAZIONE per complessivi 8625,26 Km²

Regione	Numero concessioni	Superficie (Km ²)
ABRUZZO	9	520,26
BASILICATA	20	1.993,99
CALABRIA	3	103,21
EMILIA ROMAGNA	37	1.741,35
FRIULI VENEZIA GIULIA	1	0,99
LAZIO	1	41,14
LOMBARDIA	17	988,61
MARCHE	19	1.136,12
MOLISE	7	336,93
PIEMONTE	1	77,76
PUGLIA	14	1.207,92
TOSCANA	2	307,71
VENETO	1	163,33
ZONA A	1	5,95

Nota:
Nella tabella i titoli afferenti a due o più regioni sono conteggiati più volte, una per ciascuna regione mentre a ciascuna regione viene attribuita la parte di area del titolo minerario ad essa afferente.

ELENCO DELLE CONCESSIONI DI COLTIVAZIONE ACCORDATE NELLA TERRAFERMA - Aggiornamento 31/gennaio/2014

703

CODICE E DENOMINAZIONE DELLA CONCESSIONE	TITOLARI DELLA CONCESSIONE e relative quote di partecipazione (%)	PROVVEDIMENTI CONCERNENTI LA CONCESSIONE				PERIODO DI VIGENZA	SCADENZA	AREA (Kmq)	UBICAZIONE DELLA CONCESSIONE
		Data	Natura del provvedimento	Decorrenza	BUIG				
GRECCHIA	CH4 LIZZANO (100) (r.u.)	12/10/1936	Conferimento	12/10/1936	-	3ª proroga	12/10/2011	0,1627	EMILIA ROMAGNA (0,16)
		24/1/1953	Trasferimento	24/1/1953	-				
		1/8/1959	Assoggettamento L. 6/57	13/2/1957	III - 11				
		24/5/1963	Riassoggettamento R.D. 1443/27	23/8/1962	VII - 9				
		30/1/1967	Rinnovo	12/10/1966	XI - 4				
		18/3/1976	Trasferimento	18/3/1976	XX - 6				
		21/9/1987	Rinnovo	12/10/1986	XXXI - 11				
		20/6/1989	Rettifica	12/10/1986	XXXIII - 7				
		20/8/1998	Riassoggettamento L. 6/57	1/1/1997	XLII - 9				
		3/12/2008	Proroga	12/10/2006	LIII - 1				

704

CODICE E DENOMINAZIONE DELLA CONCESSIONE	TITOLARI DELLA CONCESSIONE e relative quote di partecipazione (%)	PROVVEDIMENTI CONCERNENTI LA CONCESSIONE				PERIODO DI VIGENZA	SCADENZA	AREA (Kmq)	UBICAZIONE DELLA CONCESSIONE
		Data	Natura del provvedimento	Decorrenza	BUIG				
BARIGAZZO	SOCIETÀ IDROELETTRICA ALTO MODENESE - S.I.A.M. (100) (r.u.)	23/11/1936	Conferimento	23/11/1936	-	3ª proroga	22/11/2011	1,4321	EMILIA ROMAGNA (1,43)
		30/12/1959	Rinnovo	23/11/1956	IV - 3				
		30/12/1959	Assoggettamento L. 6/57	13/2/1957	IV - 3				
		24/5/1963	Riassoggettamento R.D. 1443/27	23/8/1962	VII - 9				
		7/1/1977	Rinnovo	23/11/1976	XXI - 2				
		1/4/1994	Rinnovo	22/11/1991	XXXVIII - 5				
		20/8/1998	Riassoggettamento L. 6/57	1/1/1997	XLII - 9				

706

CODICE E DENOMINAZIONE DELLA CONCESSIONE	TITOLARI DELLA CONCESSIONE e relative quote di partecipazione (%)	PROVVEDIMENTI CONCERNENTI LA CONCESSIONE				PERIODO DI VIGENZA	SCADENZA	AREA (Kmq)	UBICAZIONE DELLA CONCESSIONE
		Data	Natura del provvedimento	Decorrenza	BUIG				
VETTA Nota: Presentata istanza di proroga pubblicata nel B.U.I.G. Anno LVII - N. 8.	SOCIETÀ IDROELETTRICA ALTO MODENESE - S.I.A.M. (100) (r.u.)	28/4/1937	Conferimento	28/4/1937	-	4ª proroga	28/04/2012	1,6179	EMILIA ROMAGNA (1,62)
		25/3/1960	Assoggettamento L. 6/57	13/2/1957	IV - 6				
		24/5/1963	Proroga	28/4/1957	VII - 9				
		24/5/1963	Riassoggettamento R.D. 1443/27	20/3/1962	VII - 9				
		11/8/1967	Rinnovo	27/4/1967	XI - 11				
		3/3/1978	Rinnovo	28/4/1978	XXII - 4				
		1/4/1994	Rinnovo	28/4/1992	XXXVIII - 5				
		20/8/1998	Riassoggettamento L. 6/57	1/1/1997	XLII - 9				

ELENCO DELLE CONCESSIONI DI COLTIVAZIONE ACCORDATE NELLA TERRAFERMA - Aggiornamento 31/gennaio/2014

707

CODICE E DENOMINAZIONE DELLA CONCESSIONE	TITOLARI DELLA CONCESSIONE e relative quote di partecipazione (%)	PROVVEDIMENTI CONCERNENTI LA CONCESSIONE				PERIODO DI VIGENZA	SCADENZA	AREA (Kmq)	UBICAZIONE DELLA CONCESSIONE
		Data	Natura del provvedimento	Decorrenza	BUIG				
SALGASTRI Nota: Presentata istanza di proroga pubblicata nel B.U.I.G. Anno LVII - N. 11.	LAZZI GAS (100) (r.u.)	24/10/1938	Conferimento	24/10/1938	-	4ª proroga	24/10/2013	11,45	EMILIA ROMAGNA (11,45)
		8/10/1943	Ampliamento	8/10/1943	-				
		6/6/1960	Assoggettamento L. 6/57	13/2/1957	IV - 8				
		6/6/1960	Trasferimento	6/6/1960	IV - 8				
		23/10/1961	Riduzione	23/10/1961	VI - 5				
		31/7/1962	Riduzione	31/7/1962	VII - 1				
		24/5/1963	Riassoggettamento R.D. 1443/27	23/8/1962	VII - 9				
		5/12/1968	Rinnovo	24/10/1968	XIII - 6				
		1/4/1994	Rinnovo	24/10/1983	XXXVIII - 5				
		1/4/1994	Cambio intestazione	28/11/1990	XXXVIII - 5				
		20/8/1998	Riassoggettamento L. 6/57	1/1/1997	XLII - 9				
		11/9/2006	Proroga	24/10/2003	L - 10				
		27/4/2011	Proroga	24/10/2008	LV - 5				

709

CODICE E DENOMINAZIONE DELLA CONCESSIONE	TITOLARI DELLA CONCESSIONE e relative quote di partecipazione (%)	PROVVEDIMENTI CONCERNENTI LA CONCESSIONE				PERIODO DI VIGENZA	SCADENZA	AREA (Kmq)	UBICAZIONE DELLA CONCESSIONE
		Data	Natura del provvedimento	Decorrenza	BUIG				
TRIGNANO Nota: Presentata istanza di proroga pubblicata nel B.U.I.G. Anno LVII - N. 5.	SOCIETÀ MINERARIA FANANESE - SO.MI.FA. (100) (r.u.)	18/3/1955	Conferimento	18/3/1955	-	6ª proroga	19/03/2015	0,67	EMILIA ROMAGNA (0,67)
		30/12/1959	Assoggettamento L. 6/57	13/2/1957	IV - 3				
		24/5/1963	Riassoggettamento R.D. 1443/27	23/8/1962	VII - 9				
		22/4/1971	Rinnovo	18/3/1970	XV - 8				
		23/3/1981	Rinnovo	18/3/1980	XXV - 4				
		11/11/1986	Trasferimento titolarità	11/11/1986	XXX - 12				
		1/4/1994	Rinnovo	19/3/1990	XXXVIII - 5				
		31/1/1996	Rinnovo	19/3/1995	XL - 2				
		20/8/1998	Riassoggettamento L. 6/57	1/1/1997	XLII - 9				
		25/6/2007	Proroga	19/3/2005	LI - 7				
		5/2/2009	Trasferimento	13/8/2008	LIII - 3				
		20/6/2011	Proroga	19/3/2010	LV - 7				

711

CODICE E DENOMINAZIONE DELLA CONCESSIONE	TITOLARI DELLA CONCESSIONE e relative quote di partecipazione (%)	PROVVEDIMENTI CONCERNENTI LA CONCESSIONE				PERIODO DI VIGENZA	SCADENZA	AREA (Kmq)	UBICAZIONE DELLA CONCESSIONE
		Data	Natura del provvedimento	Decorrenza	BUIG				
POZZA	CH4 LIZZANO (100) (r.u.)	30/12/1959	Assoggettamento R.D. 1443/27	30/12/1959	VII - 9	2ª proroga	30/12/2014	3,09	EMILIA ROMAGNA (3,09)
		30/12/1959	Conferimento	30/12/1959	IV - 6				
		18/3/1976	Trasferimento titolarità	18/3/1976	XX - 7				
		1/8/1980	Rinnovo	30/12/1979	XXIV - 9				
		20/8/1998	Riassoggettamento L. 6/57	1/1/1997	XLII - 9				
		25/2/2011	Proroga	30/12/1999	LV - 3				

ELENCO DELLE CONCESSIONI DI COLTIVAZIONE ACCORDATE NELLA TERRAFERMA - Aggiornamento 31/gennaio/2014

712

CODICE E DENOMINAZIONE DELLA CONCESSIONE	TITOLARI DELLA CONCESSIONE e relative quote di partecipazione (%)	PROVVEDIMENTI CONCERNENTI LA CONCESSIONE				PERIODO DI VIGENZA	SCADENZA	AREA (Kmq)	UBICAZIONE DELLA CONCESSIONE
		Data	Natura del provvedimento	Decorrenza	BUIG				
CA' BELLAVISTA	LAZZI GAS (100) (r.u.)	26/4/1960	Conferimento	26/4/1960	IV - 6	5ª proroga	26/01/2015	1,54	EMILIA ROMAGNA (1,54)
		24/5/1963	Assoggettamento R.D. 1443/27	23/8/1962	VII - 9				
		18/3/1980	Rinnovo	26/4/1980	XXIV - 4				
		1/4/1994	Rinnovo	26/1/1990	XXXVIII - 5				
		1/4/1994	Cambio intestazione	28/11/1990	XXXVIII - 5				
		20/8/1998	Riassoggettamento L. 6/57	1/1/1997	XLII - 9				
		3/6/2003	Proroga	26/1/2000	XLVII - 7				
		24/6/2008	Proroga	25/1/2005	LII - 7				
		27/8/2012	Proroga	26/1/2010	LVI - 9				

713

CODICE E DENOMINAZIONE DELLA CONCESSIONE	TITOLARI DELLA CONCESSIONE e relative quote di partecipazione (%)	PROVVEDIMENTI CONCERNENTI LA CONCESSIONE				PERIODO DI VIGENZA	SCADENZA	AREA (Kmq)	UBICAZIONE DELLA CONCESSIONE
		Data	Natura del provvedimento	Decorrenza	BUIG				
GAGGIOLA	LAZZI GAS (100) (r.u.)	30/4/1960	Conferimento	30/4/1960	IV - 6	3ª proroga	30/04/2015	9,06	EMILIA ROMAGNA (9,06)
		24/5/1963	Assoggettamento R.D. 1443/27	23/8/1962	VII - 9				
		18/3/1980	Rinnovo	30/4/1980	XXIV - 4				
		1/4/1994	Rinnovo	30/4/1990	XXXVIII - 5				
		1/4/1994	Cambio intestazione	28/11/1990	XXXVIII - 5				
		20/8/1998	Riassoggettamento L. 6/57	1/1/1997	XLII - 9				
		30/5/2011	Proroga	30/4/2010	LV - 6				

718

CODICE E DENOMINAZIONE DELLA CONCESSIONE	TITOLARI DELLA CONCESSIONE e relative quote di partecipazione (%)	PROVVEDIMENTI CONCERNENTI LA CONCESSIONE				PERIODO DI VIGENZA	SCADENZA	AREA (Kmq)	UBICAZIONE DELLA CONCESSIONE
		Data	Natura del provvedimento	Decorrenza	BUIG				
MOLINAZZO	LAZZI GAS (100) (r.u.)	5/12/1979	Conferimento	5/12/1979	XXIV - 1	4ª proroga	05/12/2014	2,2238	EMILIA ROMAGNA (2,22)
		1/10/1990	Rinnovo	5/12/1989	XXXIV - 11				
		1/4/1994	Cambio intestazione	28/11/1990	XXXVIII - 5				
		20/8/1998	Riassoggettamento L. 6/57	1/1/1997	XLII - 9				
		3/6/2003	Proroga	5/12/1999	XLVII - 7				
		24/6/2008	Proroga	6/12/2004	LII - 7				
		7/8/2012	Proroga	5/12/2009	LVI - 9				

725

CODICE E DENOMINAZIONE DELLA CONCESSIONE	TITOLARI DELLA CONCESSIONE e relative quote di partecipazione (%)	PROVVEDIMENTI CONCERNENTI LA CONCESSIONE				PERIODO DI VIGENZA	SCADENZA	AREA (Kmq)	UBICAZIONE DELLA CONCESSIONE
		Data	Natura del provvedimento	Decorrenza	BUIG				
SALSOMAGGIORE II Nota: Accordata inizialmente all'Ing. Magnaghi. Perpetua: la scadenza del 24/09/2038 è riferita esclusivamente all'area di ampliamento (Kmq 3,3432).	TERME DI SALSOMAGGIORE E DI TABIANO (100) (r.u.)	8/6/1893	Conferimento	8/6/1893	-	perpetua	24/09/2038	9,5472	EMILIA ROMAGNA (9,55)
		4/10/1910	Ampliamento	4/10/1910	-				
		4/3/1917	Passaggio al Demanio	4/3/1917	-				
		25/9/1939	Ampliamento	25/9/1939	-				
		20/8/1998	Assoggettamento L. 6/57	1/1/1997	XLII - 9				

ELENCO DELLE CONCESSIONI DI COLTIVAZIONE ACCORDATE NELLA TERRAFERMA - Aggiornamento 31/gennaio/2014

726

CODICE E DENOMINAZIONE DELLA CONCESSIONE	TITOLARI DELLA CONCESSIONE e relative quote di partecipazione (%)	PROVVEDIMENTI CONCERNENTI LA CONCESSIONE				PERIODO DI VIGENZA	SCADENZA	AREA (Kmq)	UBICAZIONE DELLA CONCESSIONE
		Data	Natura del provvedimento	Decorrenza	BUIG				
SALSOMAGGIORE I Nota: Perpetua. Conferita in data 11 giugno 1897.	TERME DI SALSOMAGGIORE E DI TABIANO (100) (r.u.)	11/7/1897	Conferimento	11/7/1897	-	perpetua		4,3667	EMILIA ROMAGNA (4,37)
		20/8/1998	Assoggettamento L. 6/57	1/1/1997	XLII - 9				

731

CODICE E DENOMINAZIONE DELLA CONCESSIONE	TITOLARI DELLA CONCESSIONE e relative quote di partecipazione (%)	PROVVEDIMENTI CONCERNENTI LA CONCESSIONE				PERIODO DI VIGENZA	SCADENZA	AREA (Kmq)	UBICAZIONE DELLA CONCESSIONE
		Data	Natura del provvedimento	Decorrenza	BUIG				
CASA BALLEANI Nota: Presentata istanza di proroga pubblicata nel B.U.I.G. Anno LIII - N. 6.	GAS PLUS ITALIANA (100) (r.u.)	10/5/1960	Conferimento	10/5/1960	IV - 8	3ª proroga	10/05/2010	3,15	MARCHE (3,15)
		24/5/1963	Cambio intestazione	31/12/1962	VII - 8				
		6/8/1993	Proroga	10/5/1990	XXXVII - 9				
		15/9/1995	Trasferimento titolarità	3/5/1995	XXXIX - 10				
		2/4/1996	Modifica programma lavoro	2/4/1996	XL - 5				
		9/5/1996	Cambio intestazione	1/3/1996	XL - 6				
		3/11/1999	Proroga	10/5/2000	XLIII - 12				
		12/2/2004	Cambio intestazione	1/1/2004	XLVIII - 3				
		20/7/2004	Cambio intestazione	18/5/2004	XLVIII - 8				
		23/8/2006	Proroga	10/5/2005	L - 9				
		1/3/2013	Cambio intestazione quota	1/3/2013	LVII - 3				

749

CODICE E DENOMINAZIONE DELLA CONCESSIONE	TITOLARI DELLA CONCESSIONE e relative quote di partecipazione (%)	PROVVEDIMENTI CONCERNENTI LA CONCESSIONE				PERIODO DI VIGENZA	SCADENZA	AREA (Kmq)	UBICAZIONE DELLA CONCESSIONE
		Data	Natura del provvedimento	Decorrenza	BUIG				
POGGIO CASTIONE	SOCOPLUS (100) (r.u.)	22/1/1962	Conferimento	22/1/1962	VI - 4	2ª proroga	22/01/2012	1,1518	EMILIA ROMAGNA (1,15)
		3/4/1971	Trasferimento quota	3/4/1971	XV - 7				
		16/12/1985	Cambio intestazione	16/12/1985	XXX - 1				
		9/9/1993	Proroga	22/1/1992	XXXVII - 10				
		27/11/2003	Proroga	22/1/2002	XLVIII - 1				
		17/4/2007	Trasferimento	23/11/2006	LI - 5				

751

CODICE E DENOMINAZIONE DELLA CONCESSIONE	TITOLARI DELLA CONCESSIONE e relative quote di partecipazione (%)	PROVVEDIMENTI CONCERNENTI LA CONCESSIONE				PERIODO DI VIGENZA	SCADENZA	AREA (Kmq)	UBICAZIONE DELLA CONCESSIONE
		Data	Natura del provvedimento	Decorrenza	BUIG				
NOVA SIRI SCALO Nota: Presentata istanza di proroga pubblicata nel B.U.I.G. Anno XLVI - N. 6. Presentata istanza di proroga pubblicata nel B.U.I.G. Anno LI - N. 9.	GAS PLUS ITALIANA (100) (r.u.)	24/5/1963	Conferimento	24/5/1963	VII - 7	1ª proroga	24/05/2003	7,5	BASILICATA (7,5)
		23/5/1966	Riduzione	23/5/1966	XI - 2				
		5/2/1968	Prolungamento vigenza	5/2/1968	XII - 3				
		20/2/1991	Trasferimento titolarità	20/2/1991	XXXV - 8				
		30/3/1992	Modifica programma lavoro	30/3/1992	XXXVI - 5				
		20/10/1993	Proroga	24/5/1993	XXXVII - 12				
		9/5/1996	Cambio intestazione	1/1/1996	XL - 6				
		9/5/1996	Cambio intestazione	1/3/1996	XL - 6				
		12/2/2004	Cambio intestazione	1/1/2004	XLVIII - 3				
		20/7/2004	Cambio intestazione	18/5/2004	XLVIII - 8				
		1/3/2013	Cambio intestazione quota	1/3/2013	LVII - 3				

ELENCO DELLE CONCESSIONI DI COLTIVAZIONE ACCORDATE NELLA TERRAFERMA - Aggiornamento 31/gennaio/2014

762

CODICE E DENOMINAZIONE DELLA CONCESSIONE	TITOLARI DELLA CONCESSIONE e relative quote di partecipazione (%)	PROVVEDIMENTI CONCERNENTI LA CONCESSIONE				PERIODO DI VIGENZA	SCADENZA	AREA (Kmq)	UBICAZIONE DELLA CONCESSIONE
		Data	Natura del provvedimento	Decorrenza	BUIG				
SEDIA D'ORLANDO Nota: Presentata istanza di proroga pubblicata nel B.U.I.G. Anno LVII - N. 5.	ENI (100) (r.u.)	13/2/1965	Conferimento	13/2/1965	IX - 7	2ª proroga	13/02/2015	4,22	PUGLIA (4,22)
		5/2/1968	Prolungamento vigenza	5/2/1968	XII - 3				
		13/2/1998	Cambio intestazione	1/1/1998	XLII - 3				
		16/3/1999	Proroga	13/2/1995	XLIII - 4				
		16/3/1999	Modifica programma sviluppo	16/3/1999	XLIII - 4				
		12/3/2013	Proroga	13/2/2005	LVII - 3				

779

CODICE E DENOMINAZIONE DELLA CONCESSIONE	TITOLARI DELLA CONCESSIONE e relative quote di partecipazione (%)	PROVVEDIMENTI CONCERNENTI LA CONCESSIONE				PERIODO DI VIGENZA	SCADENZA	AREA (Kmq)	UBICAZIONE DELLA CONCESSIONE
		Data	Natura del provvedimento	Decorrenza	BUIG				
MANCHE DI CIMALIA Nota: Presentata istanza di proroga pubblicata nel B.U.I.G. Anno XLIX - N. 10. Presentata istanza di proroga pubblicata nel B.U.I.G. Anno LIV - N. 10. Presentata istanza di rinuncia pubblicata nel B.U.I.G. Anno LVII - N. 10.	EDISON (100) (r.u.)	15/4/1967	Conferimento	17/9/1966	XI - 7	1ª proroga	17/09/2006	30	CALABRIA (30)
		5/2/1968	Prolungamento vigenza	5/2/1968	XII - 3				
		2/7/1985	Cambio intestazione	1/1/1985	XXIX - 8				
		11/2/1987	Proroga	17/9/1986	XXXI - 3				
		22/4/1991	Trasferimento titolarità	1/7/1989	XXXV - 12				
		12/5/1992	Cambio intestazione	19/6/1991	XXXVI - 11				
		2/9/1993	Trasferimento titolarità	1/8/1992	XXXVII - 10				
		2/9/1993	Cambio intestazione	4/11/1992	XXXVII - 10				
		12/2/2004	Cambio intestazione	1/12/2003	XLVIII - 3				

783

CODICE E DENOMINAZIONE DELLA CONCESSIONE	TITOLARI DELLA CONCESSIONE e relative quote di partecipazione (%)	PROVVEDIMENTI CONCERNENTI LA CONCESSIONE				PERIODO DI VIGENZA	SCADENZA	AREA (Kmq)	UBICAZIONE DELLA CONCESSIONE
		Data	Natura del provvedimento	Decorrenza	BUIG				
GARAGUSO Nota: Presentata istanza di proroga pubblicata nel B.U.I.G. Anno LII - N. 7. Presentata istanza di proroga pubblicata nel B.U.I.G. Anno LVI - N. 7.	EDISON (50,33333333) (r.u.) GAS PLUS ITALIANA (49,66666667)	7/6/1969	Conferimento	7/6/1969	XIII - 8	1ª proroga	07/06/2009	69,62	BASILICATA (69,62)
		20/1/1978	Estensione titolarità	20/1/1978	XXII - 8				
		16/5/1978	Cambio intestazione quota	27/11/1978	XXIII - 8				
		22/1/1981	Estensione titolarità	22/1/1981	XXV - 4				
		16/7/1985	Cambio intestazione quota	1/1/1985	XXIX - 10				
		15/5/1987	Cambio intestazione quota	1/12/1986	XXXI - 9				
		20/6/1990	Trasferimento quota	1/7/1989	XXXV - 5				
		20/6/1990	Proroga	7/6/1999	XXXV - 5				
		12/5/1992	Cambio intestazione quota	19/6/1991	XXXVI - 11				
		4/8/1993	Cambio intestazione quota	23/4/1992	XXXVII - 10				
		2/9/1993	Trasferimento quota e nomina r.u.	1/8/1992	XXXVII - 10				
		2/9/1993	Cambio intestazione quota	4/11/1992	XXXVII - 10				
		9/5/1996	Cambio intestazione quota	1/3/1996	XL - 6				
		23/11/1998	Cambio intestazione quota	29/6/1998	XLII - 12				
		1/5/1999	Cambio intestazione quota	1/7/1999	XLIII - 10				
		20/3/2000	Cambio intestazione quota	1/1/2000	XLIV - 4				
		20/4/2001	Cambio intestazione quota	1/10/2000	XLV - 5				
		18/9/2001	Trasferimento quota	29/6/2001	XLV - 10				
		12/2/2004	Intestazione quota	1/12/2003	XLVIII - 3				
		12/2/2004	Cambio intestazione quota	1/1/2004	XLVIII - 3				
		20/7/2004	Cambio intestazione quota	18/5/2004	XLVIII - 8				
		1/3/2013	Cambio intestazione quota	1/3/2013	LVII - 3				

ELENCO DELLE CONCESSIONI DI COLTIVAZIONE ACCORDATE NELLA TERRAFERMA - Aggiornamento 31/gennaio/2014
785

CODICE E DENOMINAZIONE DELLA CONCESSIONE	TITOLARI DELLA CONCESSIONE e relative quote di partecipazione (%)	PROVVEDIMENTI CONCERNENTI LA CONCESSIONE				PERIODO DI VIGENZA	SCADENZA	AREA (Kmq)	UBICAZIONE DELLA CONCESSIONE
		Data	Natura del provvedimento	Decorrenza	BUIG				
STRANGOLAGALLI Nota: Presentata istanza di proroga pubblicata nel B.U.I.G. Anno LVII - N. 8.	PENTEX ITALIA (100) (r.u.)	4/8/1969	Conferimento	4/8/1969	XIII - 10	2ª proroga	04/08/2014	41,14	LAZIO (41,14)
		28/12/1979	Estensione titolarità	28/12/1979	XXIV - 1				
		20/6/1989	Trasferimento quota e nomina r.u.	26/6/1989	XXXIII - 7				
		12/3/1991	Cambio intestazione quota	12/3/1991	XXXV - 4				
		28/10/1993	Sospensione attività produzione	28/10/1993	XXXVII - 12				
		26/8/1994	Trasferimento quota	14/4/1994	XXXVIII - 11				
		26/8/1994	Trasferimento quota	3/8/1994	XXXVIII - 11				
		23/4/1998	Trasferimento quota	30/12/1997	XLII - 5				
		4/8/1999	Proroga	4/8/1999	XLIII - 9				
		14/12/2009	Proroga	4/8/2009	LIV - 1				

788

CODICE E DENOMINAZIONE DELLA CONCESSIONE	TITOLARI DELLA CONCESSIONE e relative quote di partecipazione (%)	PROVVEDIMENTI CONCERNENTI LA CONCESSIONE				PERIODO DI VIGENZA	SCADENZA	AREA (Kmq)	UBICAZIONE DELLA CONCESSIONE
		Data	Natura del provvedimento	Decorrenza	BUIG				
FILETTO Nota: Presentata istanza di proroga pubblicata nel B.U.I.G. Anno LV - N. 8.	GAS PLUS ITALIANA (100) (r.u.)	30/5/1972	Conferimento	30/5/1972	XVI - 9	1ª proroga	30/05/2012	50,01	ABRUZZO (50,01)
		8/9/1982	Assunzione quota	8/9/1982	XXVI - 12				
		23/6/1995	Trasferimento titolarità	1/3/1995	XXXIX - 7				
		9/5/1996	Cambio intestazione	1/3/1996	XL - 6				
		12/2/2004	Cambio intestazione	1/1/2004	XLVIII - 3				
		20/7/2004	Cambio intestazione	18/5/2004	XLVIII - 8				
		10/6/2005	Proroga	30/5/2002	XLIX - 7				
		1/3/2013	Cambio intestazione quota	1/3/2013	LVII - 3				

789

CODICE E DENOMINAZIONE DELLA CONCESSIONE	TITOLARI DELLA CONCESSIONE e relative quote di partecipazione (%)	PROVVEDIMENTI CONCERNENTI LA CONCESSIONE				PERIODO DI VIGENZA	SCADENZA	AREA (Kmq)	UBICAZIONE DELLA CONCESSIONE
		Data	Natura del provvedimento	Decorrenza	BUIG				
CANDELA Nota: Presentata istanza di proroga pubblicata nel B.U.I.G. Anno LVII - N. 8.	ENI (60,5) (r.u.) EDISON (39,5)	29/9/1972	Unificazione	29/9/1972	XVII - 3	3ª proroga	31/05/2013	331,9039	PUGLIA (330,24) BASILICATA (1,66)
		16/7/1985	Cambio intestazione quota	1/1/1985	XXIX - 10				
		20/8/1990	Trasferimento quota	1/7/1989	XXXV - 2				
		12/5/1992	Cambio intestazione quota	19/6/1991	XXXVI - 11				
		6/8/1993	Proroga	1/6/1993	XXXVII - 9				
		6/8/1993	Approvazione programma lavori	6/8/1993	XXXVII - 9				
		2/9/1993	Trasferimento quota	1/8/1992	XXXVII - 10				
		2/9/1993	Cambio intestazione quota	4/11/1992	XXXVII - 10				
		13/2/1998	Cambio intestazione quota	1/1/1998	XLII - 3				
		12/2/2004	Intestazione quota	1/12/2003	XLVIII - 3				
		4/2/2005	Proroga e rimodulazione programma lavori	31/5/2003	XLIX - 3				
		2/7/2009	Proroga	31/5/2008	LIII - 8				

ELENCO DELLE CONCESSIONI DI COLTIVAZIONE ACCORDATE NELLA TERRAFERMA - Aggiornamento 31/gennaio/2014
790

CODICE E DENOMINAZIONE DELLA CONCESSIONE	TITOLARI DELLA CONCESSIONE e relative quote di partecipazione (%)	PROVVEDIMENTI CONCERNENTI LA CONCESSIONE				PERIODO DI VIGENZA	SCADENZA	AREA (Kmq)	UBICAZIONE DELLA CONCESSIONE
		Data	Natura del provvedimento	Decorrenza	BUIG				
COLLE DI LAURO Nota: Presentata istanza di proroga pubblicata nel B.U.I.G. Anno LVI - N. 9.	EDISON (62,42) (r.u.) GAS PLUS ITALIANA (25,08) ENI (12,5)	9/10/1972	Unificazione	9/10/1972	XVII - 3	2ª proroga	13/09/2014	33,6248	MOLISE (33,62)
		8/3/1978	Estensione titolarità	8/3/1978	XXII - 4				
		18/5/1979	Cambio intestazione quota	27/11/1978	XXIII - 8				
		25/5/1981	Estensione titolarità	25/5/1981	XXVI - 1				
		8/6/1985	Cambio intestazione quota	1/1/1985	XXIX - 7				
		7/8/1985	Proroga	13/9/1994	XXIX - 9				
		8/7/1987	Cambio intestazione quota	1/12/1986	XXXI - 8				
		8/8/1991	Trasferimento quota e nomina r.u.	1/7/1989	XXXVI - 6				
		12/5/1992	Cambio intestazione quota	19/6/1991	XXXVI - 11				
		4/8/1993	Cambio intestazione quota	23/4/1992	XXXVII - 10				
		2/9/1993	Trasferimento quota e nomina r.u.	1/8/1992	XXXVII - 10				
		2/9/1993	Cambio intestazione quota	4/11/1992	XXXVII - 10				
		9/5/1996	Cambio intestazione quota	1/3/1996	XL - 6				
		13/2/1998	Cambio intestazione quota	1/1/1998	XLII - 5				
		23/11/1998	Cambio intestazione quota	29/6/1998	XLII - 12				
		15/9/1999	Cambio intestazione quota	1/7/1999	XLIII - 10				
		20/3/2000	Cambio intestazione quota	1/1/2000	XLIV - 4				
		20/4/2001	Cambio intestazione quota	1/10/2000	XLV - 5				
		18/9/2001	Trasferimento quota	29/6/2001	XLV - 10				
		12/2/2004	Intestazione quota	1/12/2003	XLVIII - 3				
		12/2/2004	Cambio intestazione quota	1/1/2004	XLVIII - 3				
		20/7/2004	Cambio intestazione quota	18/5/2004	XLVIII - 8				
		10/12/2009	Proroga	13/9/2009	LIV - 1				
28/2/2012	Rettifica	28/2/2012	LVI - 3						
1/3/2013	Cambio intestazione quota	1/3/2013	LVII - 3						

795

CODICE E DENOMINAZIONE DELLA CONCESSIONE	TITOLARI DELLA CONCESSIONE e relative quote di partecipazione (%)	PROVVEDIMENTI CONCERNENTI LA CONCESSIONE				PERIODO DI VIGENZA	SCADENZA	AREA (Kmq)	UBICAZIONE DELLA CONCESSIONE
		Data	Natura del provvedimento	Decorrenza	BUIG				
MONTE CASTELLANO Nota: Presentata istanza di proroga pubblicata nel B.U.I.G. Anno LVI - N. 7.	ADRIATICA IDROCARBURI (50) (r.u.) EDISON (50)	31/10/1974	Conferimento	30/6/1974	XIX - 2	1ª proroga	30/06/2014	25	MARCHE (25)
		8/6/1985	Cambio intestazione quota	1/1/1985	XXIX - 10				
		2/7/1986	Modifica quota produzione	2/7/1986	XXX - 11				
		8/8/1991	Trasferimento quota	1/7/1989	XXXVI - 6				
		12/5/1992	Cambio intestazione quota	19/6/1991	XXXVI - 11				
		2/9/1993	Trasferimento quota	1/8/1992	XXXVII - 10				
		2/9/1993	Cambio intestazione quota	4/11/1992	XXXVII - 10				
		13/2/1998	Cambio intestazione quota	1/1/1998	XLII - 3				
		12/2/2004	Intestazione quota	1/12/2003	XLVIII - 3				
		6/6/2006	Proroga	30/6/2004	L - 7				
		13/2/2007	Rettifica	6/6/2006	LI - 3				
		9/2/2010	Trasferimento quota	1/1/2010	LIV - 3				

ELENCO DELLE CONCESSIONI DI COLTIVAZIONE ACCORDATE NELLA TERRAFERMA - Aggiornamento 31/gennaio/2014

796

CODICE E DENOMINAZIONE DELLA CONCESSIONE	TITOLARI DELLA CONCESSIONE e relative quote di partecipazione (%)	PROVVEDIMENTI CONCERNENTI LA CONCESSIONE				PERIODO DI VIGENZA	SCADENZA	AREA (Kmq)	UBICAZIONE DELLA CONCESSIONE
		Data	Natura del provvedimento	Decorrenza	BUIG				
TORRENTE MENCOCCHIA Nota: Presentata istanza di proroga pubblicata nel B.U.I.G. Anno LVI - N. 2.	EDISON (88) (r.u.) PETROREP ITALIANA (12)	31/10/1974	Conferimento	20/1/1974	XIX - 2	1ª proroga	20/01/2014	23,3	MARCHE (23,3)
		21/4/1979	Cambio intestazione quota	27/11/1978	XXIII - 5				
		13/6/1985	Cambio intestazione quota	1/1/1985	XXIX - 7				
		2/7/1986	Modifica quota produzione	2/7/1986	XXX - 11				
		22/4/1991	Trasferimento quota	1/7/1989	XXXV - 12				
		12/5/1992	Cambio intestazione quota	19/6/1991	XXXVI - 11				
		4/8/1993	Cambio intestazione quota	23/4/1992	XXXVII - 10				
		2/9/1993	Trasferimento quota	1/8/1992	XXXVII - 10				
		2/9/1993	Cambio intestazione quota	4/11/1992	XXXVII - 10				
		23/11/1998	Cambio intestazione quota	29/6/1998	XLII - 12				
		15/9/1999	Cambio intestazione quota	1/7/1999	XLIII - 10				
		12/2/2004	Intestazione quota	1/12/2003	XLVIII - 3				
		6/6/2006	Proroga	20/1/2004	L - 7				

798

CODICE E DENOMINAZIONE DELLA CONCESSIONE	TITOLARI DELLA CONCESSIONE e relative quote di partecipazione (%)	PROVVEDIMENTI CONCERNENTI LA CONCESSIONE				PERIODO DI VIGENZA	SCADENZA	AREA (Kmq)	UBICAZIONE DELLA CONCESSIONE
		Data	Natura del provvedimento	Decorrenza	BUIG				
MASSERIA ACQUASALSA Nota: Presentata istanza di proroga pubblicata nel B.U.I.G. Anno XLVIII - N. 4. Presentata istanza di proroga pubblicata nel B.U.I.G. Anno LVII - N. 11.	GAS PLUS ITALIANA (46,03) (r.u.) EDISON (45,17) CANOEL ITALIA (8,8)	24/1/1975	Conferimento	24/1/1975	XIX - 3	1° periodo	24/01/2005	41,22	PUGLIA (41,22)
		12/12/1978	Trasferimento quota	12/12/1978	XXIII - 2				
		26/9/1979	Trasferimento quota	26/9/1979	XXIII - 11				
		24/3/1980	Trasferimento quota	24/3/1980	XXIV - 7				
		15/9/1981	Trasferimento quota	15/9/1981	XXV - 12				
		15/10/1983	Cambio intestazione quota	1/1/1983	XXVIII - 2				
		19/2/1987	Trasferimento quota	19/2/1987	XXXI - 5				
		10/3/1988	Trasferimento quota	1/12/1986	XXXII - 8				
		21/3/1989	Trasferimento quota	21/3/1989	XXXIII - 8				
		20/2/1991	Trasferimento quota	20/2/1991	XXXV - 9				
		17/7/1993	Trasferimento quota	31/12/1992	XXXVII - 9				
		20/7/1993	Trasferimento quota	29/12/1992	XXXVII - 9				
		28/10/1993	Rettifica	28/10/1993	XXXVII - 12				
		29/3/1994	Trasferimento quota	1/10/1993	XXXVIII - 4				
		9/5/1996	Cambio intestazione quota	1/3/1996	XL - 6				
		14/6/1996	Trasferimento quota	1/1/1996	XL - 7				
		14/6/1996	Cambio intestazione quota	23/1/1996	XL - 7				
		23/11/1998	Cambio intestazione quota	29/6/1998	XLII - 12				
		15/9/1999	Cambio intestazione quota	1/7/1999	XLIII - 10				
		5/4/2002	Trasferimento quota	29/11/2001	XLVI - 12				
		12/2/2004	Intestazione quota	1/12/2003	XLVIII - 3				
		12/2/2004	Cambio intestazione quota	1/1/2004	XLVIII - 3				
		20/7/2004	Cambio intestazione quota	18/5/2004	XLVIII - 8				
		30/6/2005	Trasferimento quota	26/4/2005	XLIX - 7				
		16/4/2008	Cambio intestazione quota	12/2/2008	LII - 5				
		1/3/2013	Cambio intestazione quota	1/3/2013	LVII - 3				
		28/6/2013	Trasferimento quota	5/6/2013	LVII - 6				

ELENCO DELLE CONCESSIONI DI COLTIVAZIONE ACCORDATE NELLA TERRAFERMA - Aggiornamento 31/gennaio/2014
800

CODICE E DENOMINAZIONE DELLA CONCESSIONE	TITOLARI DELLA CONCESSIONE e relative quote di partecipazione (%)	PROVVEDIMENTI CONCERNENTI LA CONCESSIONE				PERIODO DI VIGENZA	SCADENZA	AREA (Kmq)	UBICAZIONE DELLA CONCESSIONE
		Data	Natura del provvedimento	Decorrenza	BUIG				
FIUME TENNA Nota: Presentata istanza di unificazione con la concessione «B.C7.LF» pubblicata nel B.U.I.G. Anno XX - N. 6. Presentata istanza di proroga pubblicata nel B.U.I.G. Anno LVII - N. 8.	EDISON (100) (r.u.)	27/11/1975	Conferimento	17/7/1975	XX - 3	1ª proroga	17/07/2015	22,06	MARCHE (22,06)
		27/11/1978	Cambio intestazione quota	19/4/1979	XXIII - 5				
		10/10/1988	Trasferimento quota	10/10/1988	XXXII - 11				
		8/8/1989	Trasferimento quota	8/8/1989	XXXIII - 9				
		4/8/1993	Cambio intestazione quota	23/4/1992	XXXVII - 10				
		4/3/1994	Sospensione attività di coltivazione	31/3/1993	XXXVIII - 4				
		18/3/1996	Proroga sospensione decorso temporale	31/3/1995	XL - 4				
		18/3/1996	Sospensione attività di sviluppo	31/3/1995	XL - 4				
		23/11/1998	Cambio intestazione quota	29/6/1998	XLII - 12				
		15/9/1999	Cambio intestazione quota	1/7/1999	XLIII - 10				
		5/9/2000	Trasferimento quota	23/3/2000	XLIV - 10				
		12/2/2004	Intestazione quota	1/12/2003	XLVIII - 3				
		2/7/2009	Proroga	17/7/2005	LIII - 8				

802

CODICE E DENOMINAZIONE DELLA CONCESSIONE	TITOLARI DELLA CONCESSIONE e relative quote di partecipazione (%)	PROVVEDIMENTI CONCERNENTI LA CONCESSIONE				PERIODO DI VIGENZA	SCADENZA	AREA (Kmq)	UBICAZIONE DELLA CONCESSIONE
		Data	Natura del provvedimento	Decorrenza	BUIG				
SERRA PIZZUTA Nota: Presentata istanza di proroga pubblicata nel B.U.I.G. Anno XLIV - N. 11. Presentata istanza di proroga pubblicata nel B.U.I.G. Anno XLIX - N. 10. Presentata istanza di proroga pubblicata nel B.U.I.G. Anno LIV - N. 10.	ENI (100) (r.u.)	4/5/1976	Unificazione	4/5/1976	XX - 6	1ª proroga	10/09/2001	62,55	BASILICATA (62,55)
		28/2/1989	Proroga	10/9/1991	XXXIII - 7				
		13/2/1998	Cambio intestazione	1/1/1998	XLII - 3				

804

CODICE E DENOMINAZIONE DELLA CONCESSIONE	TITOLARI DELLA CONCESSIONE e relative quote di partecipazione (%)	PROVVEDIMENTI CONCERNENTI LA CONCESSIONE				PERIODO DI VIGENZA	SCADENZA	AREA (Kmq)	UBICAZIONE DELLA CONCESSIONE
		Data	Natura del provvedimento	Decorrenza	BUIG				
TERTIVERI Nota: Presentata istanza di proroga pubblicata nel B.U.I.G. Anno LII - N. 3. Presentata istanza di proroga pubblicata nel B.U.I.G. Anno LVII - N. 5.	ENI (70) (r.u.) GAS PLUS ITALIANA (30)	22/10/1976	Unificazione	22/10/1976	XXI - 5	2ª proroga	12/02/2009	157,5915	PUGLIA (157,59)
		17/6/1994	Proroga	12/2/1994	XXXVIII - 7				
		17/6/1994	Approvazione nuovo programma di sviluppo e ricerca	17/6/1994	XXXVIII - 7				
		9/5/1996	Cambio intestazione quota	1/1/1996	XL - 6				
		9/5/1996	Cambio intestazione quota	1/3/1996	XL - 6				
		13/2/1998	Cambio intestazione quota	1/1/1998	XLII - 3				
		1/6/1998	Trasferimento quota	1/4/1998	XLII - 7				
		12/2/2004	Cambio intestazione quota	1/1/2004	XLVIII - 3				
		20/7/2004	Cambio intestazione quota	18/5/2004	XLVIII - 8				
		23/8/2006	Proroga	12/2/2004	L - 9				
		1/3/2013	Cambio intestazione quota	1/3/2013	LVII - 3				

ELENCO DELLE CONCESSIONI DI COLTIVAZIONE ACCORDATE NELLA TERRAFERMA - Aggiornamento 31/gennaio/2014

805

CODICE E DENOMINAZIONE DELLA CONCESSIONE	TITOLARI DELLA CONCESSIONE e relative quote di partecipazione (%)	PROVVEDIMENTI CONCERNENTI LA CONCESSIONE				PERIODO DI VIGENZA	SCADENZA	AREA (Kmq)	UBICAZIONE DELLA CONCESSIONE
		Data	Natura del provvedimento	Decorrenza	BUIG				
TORRENTE VULGANO Nota: Presentata istanza di proroga pubblicata nel B.U.I.G. Anno L - N. 4.	ENI (100) (r.u.)	4/3/1977	Conferimento	4/3/1977	XXI - 6	1° periodo	04/03/2007	41,75	PUGLIA (41,75)
		16/6/1981	Trasferimento	16/6/1981	XXV - 10				
		13/2/1998	Cambio intestazione	1/1/1998	XLII - 3				

808

CODICE E DENOMINAZIONE DELLA CONCESSIONE	TITOLARI DELLA CONCESSIONE e relative quote di partecipazione (%)	PROVVEDIMENTI CONCERNENTI LA CONCESSIONE				PERIODO DI VIGENZA	SCADENZA	AREA (Kmq)	UBICAZIONE DELLA CONCESSIONE
		Data	Natura del provvedimento	Decorrenza	BUIG				
MONTE MORRONE Nota: Presentata istanza di proroga pubblicata nel B.U.I.G. Anno L - N. 10.	GAS PLUS ITALIANA (100) (r.u.)	1/9/1977	Conferimento	1/9/1977	XXI - 11	1° periodo	01/09/2007	29,72	BASILICATA (29,72)
		9/5/1996	Cambio intestazione	1/1/1996	XL - 6				
		9/5/1996	Cambio intestazione	1/3/1996	XL - 6				
		12/2/2004	Cambio intestazione	1/1/2004	XLVIII - 3				
		20/7/2004	Cambio intestazione	18/5/2004	XLVIII - 8				
		1/3/2013	Cambio intestazione quota	1/3/2013	LVII - 3				

809

CODICE E DENOMINAZIONE DELLA CONCESSIONE	TITOLARI DELLA CONCESSIONE e relative quote di partecipazione (%)	PROVVEDIMENTI CONCERNENTI LA CONCESSIONE				PERIODO DI VIGENZA	SCADENZA	AREA (Kmq)	UBICAZIONE DELLA CONCESSIONE
		Data	Natura del provvedimento	Decorrenza	BUIG				
CAPO COLONNE	IONICA GAS (100) (r.u.)	3/9/1977	Conferimento	3/9/1977	XXI - 12	1ª proroga	03/09/2017	64,68	CALABRIA (64,68)
		13/2/1998	Cambio intestazione	1/1/1998	XLII - 3				
		16/7/2008	Proroga	3/9/2007	LII - 8				
		9/2/2010	Trasferimento	1/1/2010	LIV - 3				

810

CODICE E DENOMINAZIONE DELLA CONCESSIONE	TITOLARI DELLA CONCESSIONE e relative quote di partecipazione (%)	PROVVEDIMENTI CONCERNENTI LA CONCESSIONE				PERIODO DI VIGENZA	SCADENZA	AREA (Kmq)	UBICAZIONE DELLA CONCESSIONE
		Data	Natura del provvedimento	Decorrenza	BUIG				
FIUME TRESTE Nota: Presentata istanza di proroga pubblicata nel B.U.I.G. Anno XLIX - N. 1. Presentata istanza di rinuncia pubblicata nel B.U.I.G. Anno LIV - N. 8.	ENI (100) (r.u.)	24/11/1977	Unificazione	24/11/1977	XXII - 1	2ª proroga	21/11/2005	115,5977	ABRUZZO (109,47) MOLISE (6,13)
		8/7/1987	Proroga	21/12/1990	XXXII - 3				
		13/2/1998	Cambio intestazione	1/1/1998	XLII - 3				
		4/4/2000	Modifica programma lavoro	4/4/2000	XLIV - 5				
		11/2/2002	Conferma	21/6/2000	XLVI - 3				
		11/2/2002	Proroga	21/11/2000	XLVI - 3				
		11/2/2002	Modifica programma lavoro	11/2/2002	XLVI - 3				
		29/7/2002	Rettifica	29/7/2002	XLVI - 10				

816

CODICE E DENOMINAZIONE DELLA CONCESSIONE	TITOLARI DELLA CONCESSIONE e relative quote di partecipazione (%)	PROVVEDIMENTI CONCERNENTI LA CONCESSIONE				PERIODO DI VIGENZA	SCADENZA	AREA (Kmq)	UBICAZIONE DELLA CONCESSIONE
		Data	Natura del provvedimento	Decorrenza	BUIG				
CALCIANO	ENI (100) (r.u.)	25/1/1982	Conferimento	25/1/1982	XXVI - 5	1° periodo	25/01/2012	65,26	BASILICATA (65,26)
		10/3/1988	Riduzione	10/3/1988	XXXII - 8				
		18/12/1995	Approvazione programma lavori	18/12/1995	XL - 1				
		13/2/1998	Cambio intestazione	1/1/1998	XLII - 3				

ELENCO DELLE CONCESSIONI DI COLTIVAZIONE ACCORDATE NELLA TERRAFERMA - Aggiornamento 31/gennaio/2014

817

CODICE E DENOMINAZIONE DELLA CONCESSIONE	TITOLARI DELLA CONCESSIONE e relative quote di partecipazione (%)	PROVVEDIMENTI CONCERNENTI LA CONCESSIONE				PERIODO DI VIGENZA	SCADENZA	AREA (Kmq)	UBICAZIONE DELLA CONCESSIONE
		Data	Natura del provvedimento	Decorrenza	BUIG				
S. MARIA IMBARO Nota: Presentata istanza di rinuncia pubblicata nel B.U.I.G. Anno XLVII - N. 2.	ENI (100) (r.u.)	25/1/1982	Conferimento	25/1/1982	XXVI - 5	1° periodo	25/01/2012	99,51	ABRUZZO (99,51)
		14/1/1994	Sospensione attività di sviluppo	1/10/1992	XXXVIII - 2				
		27/2/1995	Sospensione attività produzione	30/9/1994	XXXIX - 3				
		27/2/1995	Approvazione nuovo programma di ricerca	27/2/1995	XXXIX - 3				
		13/6/1997	Modifica programma sviluppo	13/6/1997	XLI - 7				
		13/2/1998	Cambio intestazione	1/1/1998	XLII - 3				

819

CODICE E DENOMINAZIONE DELLA CONCESSIONE	TITOLARI DELLA CONCESSIONE e relative quote di partecipazione (%)	PROVVEDIMENTI CONCERNENTI LA CONCESSIONE				PERIODO DI VIGENZA	SCADENZA	AREA (Kmq)	UBICAZIONE DELLA CONCESSIONE
		Data	Natura del provvedimento	Decorrenza	BUIG				
MASSERIA VERTICCHIO Nota: Presentata istanza di proroga pubblicata nel B.U.I.G. Anno LVI - N. 3.	ADRIATICA IDROCARBURI (100) (r.u.)	1/7/1982	Unificazione	1/7/1982	XXVI - 11	2ª proroga	10/02/2014	36,5	MOLISE (36,5)
		7/8/1985	Approvazione ampliamento programma di lavoro	7/8/1985	XXIX - 9				
		3/6/1994	Proroga	10/2/1994	XXXVIII - 7				
		3/6/1994	Approvazione nuovo programma di sviluppo e ricerca	3/6/1994	XXXVIII - 7				
		28/11/1996	Modifica programma sviluppo	28/11/1996	XL - 12				
		13/2/1998	Cambio intestazione	1/1/1998	XLII - 3				
		1/10/2008	Proroga	10/2/2004	LII - 11				
		9/2/2010	Trasferimento	1/1/2010	LIV - 3				

820

CODICE E DENOMINAZIONE DELLA CONCESSIONE	TITOLARI DELLA CONCESSIONE e relative quote di partecipazione (%)	PROVVEDIMENTI CONCERNENTI LA CONCESSIONE				PERIODO DI VIGENZA	SCADENZA	AREA (Kmq)	UBICAZIONE DELLA CONCESSIONE
		Data	Natura del provvedimento	Decorrenza	BUIG				
CASTEL DI LAMA	MEDOILGAS ITALIA (26) (r.u.) ENI (34) EDISON (30) SVILUPPO RISORSE NATURALI (10)	27/1/1983	Conferimento	21/1/1983	XXVII - 4	1° periodo	21/01/2013	184,07	MARCHE (105,1) ABRUZZO (78,97)
		7/3/1984	Cambio intestazione quota	1/1/1983	XXVIII - 7				
		16/7/1985	Cambio intestazione quota	1/1/1985	XXIX - 10				
		24/5/1990	Trasferimento quota e nomina r.u.	1/1/1989	XXXV - 2				
		24/5/1990	Trasferimento quota	1/7/1989	XXXV - 2				
		12/5/1992	Cambio intestazione quota	19/6/1991	XXXVI - 11				
		2/9/1993	Trasferimento quota	1/8/1992	XXXVII - 10				
		2/9/1993	Cambio intestazione quota	4/11/1992	XXXVII - 10				
		14/6/1996	Trasferimento quota e nomina r.u.	1/1/1996	XL - 7				
		14/6/1996	Cambio intestazione quota	23/1/1996	XL - 7				
		13/2/1998	Cambio intestazione quota	1/1/1998	XLII - 3				
		5/4/2002	Trasferimento quota	29/11/2001	XLVI - 12				
		17/3/2003	Assunzione quota	28/6/2002	XLVII - 4				
		10/11/2003	Trasferimento quota	30/9/2003	XLVII - 12				
		12/2/2004	Intestazione quota	1/12/2003	XLVIII - 3				
		30/6/2005	Trasferimento quota	26/4/2005	XLIX - 7				
		16/4/2008	Cambio intestazione quota	12/2/2008	LII - 5				

ELENCO DELLE CONCESSIONI DI COLTIVAZIONE ACCORDATE NELLA TERRAFERMA - Aggiornamento 31/gennaio/2014
821

CODICE E DENOMINAZIONE DELLA CONCESSIONE	TITOLARI DELLA CONCESSIONE e relative quote di partecipazione (%)	PROVVEDIMENTI CONCERNENTI LA CONCESSIONE				PERIODO DI VIGENZA	SCADENZA	AREA (Kmq)	UBICAZIONE DELLA CONCESSIONE
		Data	Natura del provvedimento	Decorrenza	BUIG				
MELANICO Nota: Presentata istanza di rinuncia pubblicata nel B.U.I.G. Anno LIV - N. 7.	GAS PLUS ITALIANA (100) (r.u.)	2/8/1983	Conferimento	17/12/1982	XXVII - 12	1° periodo	17/12/2012	59,14	PUGLIA (45,83)
		25/7/1984	Cambio intestazione quota	1/1/1983	XXVIII - 11				
		25/7/1984	Trasferimento quota	25/7/1984	XXVIII - 11				
		24/10/1986	Assunzione quota	24/10/1986	XXXI - 3				
		20/1/1993	Trasferimento	4/3/1992	XXXVII - 11				
		9/5/1996	Cambio intestazione	1/3/1996	XL - 6				
		12/2/2004	Cambio intestazione	1/1/2004	XLVIII - 3				
		20/7/2004	Cambio intestazione	18/5/2004	XLVIII - 8				
		1/3/2013	Cambio intestazione quota	1/3/2013	LVII - 3				

823

CODICE E DENOMINAZIONE DELLA CONCESSIONE	TITOLARI DELLA CONCESSIONE e relative quote di partecipazione (%)	PROVVEDIMENTI CONCERNENTI LA CONCESSIONE				PERIODO DI VIGENZA	SCADENZA	AREA (Kmq)	UBICAZIONE DELLA CONCESSIONE
		Data	Natura del provvedimento	Decorrenza	BUIG				
TEMPA ROSSA Nota: Presentata istanza di proroga pubblicata nel B.U.I.G. Anno LVI - N. 2.	ENI (70) (r.u.) EDISON (30)	22/3/1984	Conferimento	4/4/1983	XXVIII - 9	1° periodo	04/04/2013	69,05	BASILICATA (69,05)
		8/6/1985	Cambio intestazione quota	1/1/1985	XXIX - 10				
		8/8/1991	Trasferimento quota	1/7/1989	XXXVI - 6				
		12/5/1992	Cambio intestazione quota	19/6/1991	XXXVI - 11				
		2/9/1993	Trasferimento quota	1/8/1992	XXXVII - 10				
		2/9/1993	Cambio intestazione quota	4/11/1992	XXXVII - 10				
		13/2/1998	Cambio intestazione quota	1/1/1998	XLII - 3				
		7/12/1999	Modifica programma sviluppo	7/12/1999	XLIV - 1				
		12/2/2004	Intestazione quota	1/12/2003	XLVIII - 3				

826

CODICE E DENOMINAZIONE DELLA CONCESSIONE	TITOLARI DELLA CONCESSIONE e relative quote di partecipazione (%)	PROVVEDIMENTI CONCERNENTI LA CONCESSIONE				PERIODO DI VIGENZA	SCADENZA	AREA (Kmq)	UBICAZIONE DELLA CONCESSIONE
		Data	Natura del provvedimento	Decorrenza	BUIG				
S. BENEDETTO DEL TRONTO Nota: Presentata istanza di proroga pubblicata nel B.U.I.G. Anno LVI - N. 10.	ADRIATICA IDROCARBURI (85,5) (r.u.) EDISON (12,5) GAS PLUS ITALIANA (2)	6/11/1984	Conferimento	10/9/1984	XXIX - 3	1° periodo	10/09/2014	87,22	MARCHE (87,22)
		21/3/1989	Trasferimento quota	21/3/1989	XXXIII - 8				
		10/7/1992	Trasferimento quota	3/11/1989	XXXVI - 12				
		29/3/1994	Trasferimento quota	29/12/1993	XXXVIII - 4				
		29/3/1994	Trasferimento quota	21/2/1994	XXXVIII - 4				
		16/10/1995	Modifica programma lavoro	16/10/1995	XXXIX - 11				
		2/4/1996	Riesame art. 3 D.M. 16/10/95	2/4/1996	XL - 5				
		8/5/1996	Modifica programma lavoro	8/5/1996	XL - 6				
		9/5/1996	Cambio intestazione quota	1/3/1996	XL - 6				
		6/3/1997	Trasferimento quota	29/1/1997	XLI - 4				
		13/2/1998	Cambio intestazione quota	1/1/1998	XLII - 3				
		23/11/1998	Cambio intestazione quota	29/6/1998	XLII - 12				
		15/9/1999	Cambio intestazione quota	1/7/1999	XLIII - 10				
		12/2/2004	Cambio intestazione quota	1/12/2003	XLVIII - 3				
		12/2/2004	Cambio intestazione quota	1/1/2004	XLVIII - 3				
		20/7/2004	Cambio intestazione quota	18/5/2004	XLVIII - 8				
		9/2/2010	Trasferimento quota	1/1/2010	LIV - 3				
		1/3/2013	Cambio intestazione quota	1/3/2013	LVII - 3				

ELENCO DELLE CONCESSIONI DI COLTIVAZIONE ACCORDATE NELLA TERRAFERMA - Aggiornamento 31/gennaio/2014

828

CODICE E DENOMINAZIONE DELLA CONCESSIONE	TITOLARI DELLA CONCESSIONE e relative quote di partecipazione (%)	PROVVEDIMENTI CONCERNENTI LA CONCESSIONE				PERIODO DI VIGENZA	SCADENZA	AREA (Kmq)	UBICAZIONE DELLA CONCESSIONE
		Data	Natura del provvedimento	Decorrenza	BUIG				
MAFALDA Nota: Presentata istanza di proroga pubblicata nel B.U.I.G. Anno LVII - N. 1.	GAS PLUS ITALIANA (60) (r.u.) EDISON (40)	7/3/1985	Conferimento	3/12/1984	XXIX - 7	1° periodo	03/12/2014	79,4	MOLISE (79,4)
		4/8/1993	Cambio intestazione quota	23/4/1992	XXXVII - 10				
		17/6/1994	Ampliamento	17/6/1994	XXXVIII - 7				
		9/5/1996	Cambio intestazione quota	1/3/1996	XL - 6				
		23/11/1998	Cambio intestazione quota	29/6/1998	XLII - 12				
		15/9/1999	Cambio intestazione quota	1/7/1999	XLIII - 10				
		12/2/2004	Intestazione quota	1/12/2003	XLVIII - 3				
		12/2/2004	Cambio intestazione quota	1/1/2004	XLVIII - 3				
		20/7/2004	Cambio intestazione quota	18/5/2004	XLVIII - 8				
		1/3/2013	Cambio intestazione quota	1/3/2013	LVII - 3				

829

CODICE E DENOMINAZIONE DELLA CONCESSIONE	TITOLARI DELLA CONCESSIONE e relative quote di partecipazione (%)	PROVVEDIMENTI CONCERNENTI LA CONCESSIONE				PERIODO DI VIGENZA	SCADENZA	AREA (Kmq)	UBICAZIONE DELLA CONCESSIONE
		Data	Natura del provvedimento	Decorrenza	BUIG				
MACERATA Nota: Presentata istanza di proroga pubblicata nel B.U.I.G. Anno LVI - N. 9.	GAS PLUS ITALIANA (100) (r.u.)	22/4/1985	Conferimento	12/8/1984	XXIX - 10	1° periodo	12/08/2014	217,91	MARCHE (217,91)
		29/6/1990	Trasferimento	29/6/1990	XXXIV - 12				
		15/6/1995	Approvazione nuovo programma di esplorazione	15/6/1995	XXXIX - 7				
		8/5/1996	Modifica programma lavoro	8/5/1996	XL - 6				
		9/5/1996	Cambio intestazione	1/1/1996	XL - 6				
		9/5/1996	Cambio intestazione	1/3/1996	XL - 6				
		12/2/2004	Cambio intestazione quota	1/1/2004	XLVIII - 3				
		20/7/2004	Cambio intestazione	18/5/2004	XLVIII - 8				
		1/3/2013	Cambio intestazione quota	1/3/2013	LVII - 3				

830

CODICE E DENOMINAZIONE DELLA CONCESSIONE	TITOLARI DELLA CONCESSIONE e relative quote di partecipazione (%)	PROVVEDIMENTI CONCERNENTI LA CONCESSIONE				PERIODO DI VIGENZA	SCADENZA	AREA (Kmq)	UBICAZIONE DELLA CONCESSIONE
		Data	Natura del provvedimento	Decorrenza	BUIG				
COLABELLA Nota: Presentata istanza di rinuncia pubblicata nel B.U.I.G. Anno XLII - N. 1	EDISON (50) (r.u.) GAS DELLA CONCORDIA (50)	19/9/1985	Conferimento	16/5/1985	XXIX - 12	1° periodo	16/05/2015	54,45	BASILICATA (54,45)
		22/1/1990	Trasferimento quota	1/1/1989	XXXIV - 11				
		22/1/1990	Trasferimento quota	1/7/1989	XXXIV - 11				
		12/5/1992	Cambio intestazione quota	19/6/1991	XXXVI - 11				
		20/5/1992	Modifica programma sviluppo	20/5/1992	XXXVI - 6				
		2/9/1993	Trasferimento quota e nomina r.u.	1/8/1992	XXXVII - 10				
		2/9/1993	Cambio intestazione quota	4/11/1992	XXXVII - 10				
		14/6/1996	Trasferimento quota	1/1/1996	XL - 7				
		14/6/1996	Cambio intestazione quota	23/1/1996	XL - 7				
		5/4/2002	Trasferimento quota	29/11/2001	XLVI - 12				
		12/2/2004	Intestazione quota	1/12/2003	XLVIII - 3				

ELENCO DELLE CONCESSIONI DI COLTIVAZIONE ACCORDATE NELLA TERRAFERMA - Aggiornamento 31/gennaio/2014

834

CODICE E DENOMINAZIONE DELLA CONCESSIONE	TITOLARI DELLA CONCESSIONE e relative quote di partecipazione (%)	PROVVEDIMENTI CONCERNENTI LA CONCESSIONE				PERIODO DI VIGENZA	SCADENZA	AREA (Kmq)	UBICAZIONE DELLA CONCESSIONE
		Data	Natura del provvedimento	Decorrenza	BUIG				
ORSINO Nota: Presentata istanza di rinuncia pubblicata nel B.U.I.G. Anno XLIX - N. 1.	GAS PLUS ITALIANA (100) (r.u.)	7/8/1985	Conferimento	2/12/1984	XXX - 2	1° periodo	02/12/2014	144,89	BASILICATA (144,89)
		29/6/1990	Modifica programma lavoro	29/6/1990	XXXV - 2				
		20/1/1993	Trasferimento	4/3/1992	XXXVII - 11				
		17/6/1994	Modifica programma lavoro	17/6/1994	XXXVIII - 8				
		9/5/1996	Cambio intestazione	1/3/1996	XL - 6				
		12/2/2004	Cambio intestazione quota	1/1/2004	XLVIII - 3				
		20/7/2004	Cambio intestazione	18/5/2004	XLVIII - 8				
		1/3/2013	Cambio intestazione quota	1/3/2013	LVII - 3				

836

CODICE E DENOMINAZIONE DELLA CONCESSIONE	TITOLARI DELLA CONCESSIONE e relative quote di partecipazione (%)	PROVVEDIMENTI CONCERNENTI LA CONCESSIONE				PERIODO DI VIGENZA	SCADENZA	AREA (Kmq)	UBICAZIONE DELLA CONCESSIONE
		Data	Natura del provvedimento	Decorrenza	BUIG				
MASSERIA MONACO	EDISON (50) (r.u.) ENI (50)	8/7/1986	Conferimento	8/7/1986	XXX - 8	1° periodo	08/07/2016	35,93	BASILICATA (35,93)
		8/8/1991	Trasferimento quota e nomina r.u.	1/7/1989	XXXVI - 6				
		12/5/1992	Cambio intestazione quota	19/6/1991	XXXVI - 11				
		2/9/1993	Trasferimento quota e nomina r.u.	1/8/1992	XXXVII - 10				
		2/9/1993	Cambio intestazione quota	4/11/1992	XXXVII - 10				
		1/12/1994	Integrazione nuovo programma di esplorazione	1/12/1994	XXXIX - 1				
		13/2/1998	Cambio intestazione quota	1/1/1998	XLII - 3				
		12/2/2004	Intestazione quota	1/12/2003	XLVIII - 3				

837

CODICE E DENOMINAZIONE DELLA CONCESSIONE	TITOLARI DELLA CONCESSIONE e relative quote di partecipazione (%)	PROVVEDIMENTI CONCERNENTI LA CONCESSIONE				PERIODO DI VIGENZA	SCADENZA	AREA (Kmq)	UBICAZIONE DELLA CONCESSIONE
		Data	Natura del provvedimento	Decorrenza	BUIG				
PIGAZZANO Nota: Presentata istanza di proroga pubblicata nel B.U.I.G. Anno LVI - N. 9.	GAS PLUS ITALIANA (100) (r.u.)	2/7/1986	Conferimento	24/5/1984	XXX - 11	1° periodo	24/05/2014	81,87	EMILIA ROMAGNA (81,87)
		20/12/1992	Trasferimento	31/3/1992	XXXVII - 12				
		9/5/1996	Cambio intestazione	1/1/1996	XL - 6				
		9/5/1996	Cambio intestazione	1/3/1996	XL - 6				
		12/2/2004	Cambio intestazione	1/1/2004	XLVIII - 3				
		20/7/2004	Cambio intestazione	18/5/2004	XLVIII - 8				
		1/3/2013	Cambio intestazione quota	1/3/2013	LVII - 3				

838

CODICE E DENOMINAZIONE DELLA CONCESSIONE	TITOLARI DELLA CONCESSIONE e relative quote di partecipazione (%)	PROVVEDIMENTI CONCERNENTI LA CONCESSIONE				PERIODO DI VIGENZA	SCADENZA	AREA (Kmq)	UBICAZIONE DELLA CONCESSIONE
		Data	Natura del provvedimento	Decorrenza	BUIG				
MONTE VRECCIARO Nota: Presentata istanza di rinuncia pubblicata nel B.U.I.G. Anno XLVIII - N. 11.	ENI (100) (r.u.)	14/1/1987	Conferimento	31/8/1984	XXXI - 2	1° periodo	31/08/2014	31,84	PUGLIA (31,84)
		13/2/1998	Cambio intestazione	1/1/1998	XLII - 3				

ELENCO DELLE CONCESSIONI DI COLTIVAZIONE ACCORDATE NELLA TERRAFERMA - Aggiornamento 31/gennaio/2014

839

CODICE E DENOMINAZIONE DELLA CONCESSIONE	TITOLARI DELLA CONCESSIONE e relative quote di partecipazione (%)	PROVVEDIMENTI CONCERNENTI LA CONCESSIONE				PERIODO DI VIGENZA	SCADENZA	AREA (Kmq)	UBICAZIONE DELLA CONCESSIONE
		Data	Natura del provvedimento	Decorrenza	BUIG				
MONTIGNANO	EDISON (50) (r.u.) GAS PLUS ITALIANA (50)	15/4/1987	Conferimento	17/7/1986	XXXI - 11	1° periodo	17/07/2016	93,48	MARCHE (93,48)
		21/3/1989	Sostituzione art. 2 D.M. 15/4/87	17/7/1986	XXXIII - 8				
		21/3/1989	Trasferimento quota e nomina r.u.	21/3/1989	XXXIII - 8				
		10/10/1990	Trasferimento quota e nomina r.u.	10/10/1990	XXXV - 5				
		4/8/1993	Cambio intestazione quota	23/4/1992	XXXVII - 10				
		9/5/1996	Cambio intestazione quota	1/3/1996	XL - 6				
		13/5/1997	Modifica programma lavoro	13/5/1997	XLI - 6				
		23/11/1998	Cambio intestazione quota	29/6/1998	XLII - 12				
		15/9/1999	Cambio intestazione quota	1/7/1999	XLIII - 10				
		12/2/2004	Cambio intestazione quota	1/12/2003	XLVIII - 3				
		12/2/2004	Cambio intestazione quota	1/1/2004	XLVIII - 3				
		20/7/2004	Cambio intestazione quota	18/5/2004	XLVIII - 8				
		1/3/2013	Cambio intestazione quota	1/3/2013	LVII - 3				

841

CODICE E DENOMINAZIONE DELLA CONCESSIONE	TITOLARI DELLA CONCESSIONE e relative quote di partecipazione (%)	PROVVEDIMENTI CONCERNENTI LA CONCESSIONE				PERIODO DI VIGENZA	SCADENZA	AREA (Kmq)	UBICAZIONE DELLA CONCESSIONE
		Data	Natura del provvedimento	Decorrenza	BUIG				
SETTEFINESTRE	GAS PLUS ITALIANA (100) (r.u.)	8/7/1987	Conferimento	8/7/1987	XXXII - 3	1° periodo	08/07/2017	65	MARCHE (65)
		10/7/1991	Trasferimento quota e nomina r.u.	19/1/1990	XXXVI - 1				
		10/7/1991	Trasferimento quota	28/12/1990	XXXVI - 1				
		9/5/1996	Cambio intestazione quota	1/3/1996	XL - 6				
		13/5/1997	Modifica programma lavoro	13/5/1997	XLI - 6				
		20/3/2000	Cambio intestazione quota	1/1/2000	XLIV - 4				
		20/4/2001	Cambio intestazione quota	1/10/2000	XLV - 5				
		18/9/2001	Trasferimento quota	29/6/2001	XLV - 10				
		12/2/2004	Cambio intestazione	1/1/2004	XLVIII - 3				
		20/7/2004	Cambio intestazione	18/5/2004	XLVIII - 8				
		27/4/2005	Trasferimento quota e nomina r.u.	30/12/2004	LII - 3				
		5/5/2008	Assunzione quota	7/4/2008	LII - 6				
		1/3/2013	Cambio intestazione quota	1/3/2013	LVII - 3				

ELENCO DELLE CONCESSIONI DI COLTIVAZIONE ACCORDATE NELLA TERRAFERMA - Aggiornamento 31/gennaio/2014

842

CODICE E DENOMINAZIONE DELLA CONCESSIONE	TITOLARI DELLA CONCESSIONE e relative quote di partecipazione (%)	PROVVEDIMENTI CONCERNENTI LA CONCESSIONE				PERIODO DI VIGENZA	SCADENZA	AREA (Kmq)	UBICAZIONE DELLA CONCESSIONE
		Data	Natura del provvedimento	Decorrenza	BUIG				
S. MARIA NUOVA Nota: Presentata istanza di variazione del programma dei lavori pubblicata nel B.U.I.G. Anno LVII - N. 9.	GAS PLUS ITALIANA (100) (r.u.)	8/7/1987	Conferimento	8/7/1987	XXXII - 3	1° periodo	08/07/2017	81,75	MARCHE (81,75)
		10/7/1991	Trasferimento quota e nomina r.u.	19/1/1990	XXXVI - 1				
		10/7/1991	Trasferimento quota	28/12/1990	XXXVI - 1				
		6/8/1993	Nomina r.u.	6/8/1993	XXXVII - 9				
		6/8/1993	Modifica programma lavoro	6/8/1993	XXXVII - 9				
		2/4/1996	Modifica programma lavoro	2/4/1996	XL - 5				
		9/5/1996	Cambio intestazione quota	1/3/1996	XL - 6				
		20/3/2000	Cambio intestazione quota	1/1/2000	XLIV - 4				
		20/4/2001	Cambio intestazione quota	1/10/2000	XLV - 5				
		18/9/2001	Trasferimento quota	29/6/2001	XLV - 10				
		12/2/2004	Cambio intestazione	1/1/2004	XLVIII - 3				
		20/7/2004	Cambio intestazione	18/5/2004	XLVIII - 8				
		1/3/2013	Cambio intestazione quota	1/3/2013	LVII - 3				

843

CODICE E DENOMINAZIONE DELLA CONCESSIONE	TITOLARI DELLA CONCESSIONE e relative quote di partecipazione (%)	PROVVEDIMENTI CONCERNENTI LA CONCESSIONE				PERIODO DI VIGENZA	SCADENZA	AREA (Kmq)	UBICAZIONE DELLA CONCESSIONE
		Data	Natura del provvedimento	Decorrenza	BUIG				
PECORARO Nota: Presentata istanza di proroga pubblicata nel B.U.I.G. Anno XLVIII - N. 9. Presentata istanza di proroga pubblicata nel B.U.I.G. Anno LVII - N. 10.	ENI (100) (r.u.)	9/2/1988	Conferimento e unificazione	9/2/1988	XXXII - 3	1° periodo	01/08/2005	40,87	PUGLIA (40,87)
		13/2/1998	Cambio intestazione	1/1/1998	XLII - 3				
		16/3/1999	Modifica programma sviluppo	16/3/1999	XLIII - 4				

845

CODICE E DENOMINAZIONE DELLA CONCESSIONE	TITOLARI DELLA CONCESSIONE e relative quote di partecipazione (%)	PROVVEDIMENTI CONCERNENTI LA CONCESSIONE				PERIODO DI VIGENZA	SCADENZA	AREA (Kmq)	UBICAZIONE DELLA CONCESSIONE
		Data	Natura del provvedimento	Decorrenza	BUIG				
MONTE CANTIERE	SOCIETÀ IDROELETTRICA ALTO MODENESE - S.I.A.M. (100) (r.u.)	13/7/1988	Conferimento	13/7/1988	XXXII - 8	1° periodo	13/07/2018	36,36	EMILIA ROMAGNA (36,36)

846

CODICE E DENOMINAZIONE DELLA CONCESSIONE	TITOLARI DELLA CONCESSIONE e relative quote di partecipazione (%)	PROVVEDIMENTI CONCERNENTI LA CONCESSIONE				PERIODO DI VIGENZA	SCADENZA	AREA (Kmq)	UBICAZIONE DELLA CONCESSIONE
		Data	Natura del provvedimento	Decorrenza	BUIG				
IL SALICE	GAS PLUS ITALIANA (100) (r.u.)	28/7/1988	Conferimento	27/3/1988	XXXIII - 1	1° periodo	27/03/2018	47,15	BASILICATA (47,15)
		2/7/1990	Trasferimento quota	1/1/1989	XXXV - 2				
		12/11/1993	Trasferimento quota	6/4/1993	XXXVII - 12				
		11/4/1995	Approvazione nuovo programma di esplorazione	11/4/1995	XXXIX - 5				
		9/5/1996	Cambio intestazione quota	1/3/1996	XL - 6				
		14/6/1996	Trasferimento quota	1/1/1996	XL - 7				
		14/6/1996	Cambio intestazione quota	23/1/1996	XL - 7				
		7/12/1999	Assunzione quote	27/9/1999	XLIV - 1				
		12/2/2004	Cambio intestazione quota	1/1/2004	XLVIII - 3				
		20/7/2004	Cambio intestazione	18/5/2004	XLVIII - 8				
		1/3/2013	Cambio intestazione quota	1/3/2013	LVII - 3				

ELENCO DELLE CONCESSIONI DI COLTIVAZIONE ACCORDATE NELLA TERRAFERMA - Aggiornamento 31/gennaio/2014

848

CODICE E DENOMINAZIONE DELLA CONCESSIONE	TITOLARI DELLA CONCESSIONE e relative quote di partecipazione (%)	PROVVEDIMENTI CONCERNENTI LA CONCESSIONE				PERIODO DI VIGENZA	SCADENZA	AREA (Kmq)	UBICAZIONE DELLA CONCESSIONE
		Data	Natura del provvedimento	Decorrenza	BUIG				
FONTE SAN DAMIANO Nota: Presentata istanza di estensione dell'area pubblicata nel B.U.I.G. Anno LII - N. 10. Presentata istanza di rinuncia pubblicata nel B.U.I.G. Anno LVI - N. 7.	APENNINE ENERGY (100) (r.u.)	1/2/1989	Conferimento	18/7/1988	XXXIII - 3	1° periodo	18/07/2018	23,71	BASILICATA (23,71)
		14/7/1993	Cambio intestazione quota	10/8/1989	XXXVII - 12				
		14/7/1993	Trasferimento quota	18/8/1989	XXXVII - 12				
		14/7/1993	Cambio intestazione quota	15/1/1990	XXXVII - 12				
		14/7/1993	Trasferimento quota	12/2/1992	XXXVII - 12				
		14/7/1993	Trasferimento quota	29/11/1992	XXXVII - 12				
		7/4/1994	Trasferimento quota	2/3/1994	XXXVIII - 5				
		4/7/1994	Trasferimento quota	23/5/1994	XXXVIII - 8				
		23/1/1995	Assunzione quota	12/12/1994	XXXIX - 2				
		9/5/2001	Trasferimento quota	10/10/2000	XLV - 6				
		9/5/2001	Trasferimento quota	31/10/2000	XLV - 6				
		30/10/2001	Trasferimento quota e nomina r.u.	15/10/2001	XLV - 11				
		12/5/2006	Trasferimento quota	28/1/2006	L - 6				
		24/2/2009	Cambio intestazione quota	23/12/2008	LIII - 3				
		9/5/2012	Trasferimento quota	22/12/2011	LVI - 5				
		17/4/2013	Modifica denominazione sociale	28/12/2012	LVII - 4				

849

CODICE E DENOMINAZIONE DELLA CONCESSIONE	TITOLARI DELLA CONCESSIONE e relative quote di partecipazione (%)	PROVVEDIMENTI CONCERNENTI LA CONCESSIONE				PERIODO DI VIGENZA	SCADENZA	AREA (Kmq)	UBICAZIONE DELLA CONCESSIONE
		Data	Natura del provvedimento	Decorrenza	BUIG				
MASSERIA GROTTAVECCHIA	CANOEL ITALIA (20) (r.u.) GAS PLUS ITALIANA (58,25) EDISON (13,75) SVILUPPO RISORSE NATURALI (8)	6/9/1988	Conferimento	6/9/1988	XXXIII - 8	1° periodo	06/09/2018	53,26	PUGLIA (39,73) MOLISE (13,53)
		24/5/1990	Trasferimento quota	1/1/1989	XXXV - 2				
		24/5/1990	Trasferimento quota	1/7/1989	XXXV - 2				
		11/4/1991	Trasferimento quota	19/12/1989	XXXVI - 5				
		12/5/1992	Cambio intestazione quota	19/6/1991	XXXVI - 11				
		2/9/1993	Trasferimento quota	1/8/1992	XXXVII - 10				
		2/9/1993	Cambio intestazione quota	4/11/1992	XXXVII - 10				
		9/5/1996	Cambio intestazione quota	1/3/1996	XL - 6				
		14/6/1996	Trasferimento quota e nomina r.u.	1/1/1996	XL - 7				
		14/6/1996	Cambio intestazione quota	23/1/1996	XL - 7				
		20/3/2000	Cambio intestazione quota	1/1/2000	XLIV - 4				
		20/4/2001	Cambio intestazione quota	1/10/2000	XLV - 5				
		18/9/2001	Trasferimento quota	29/6/2001	XLV - 10				
		5/4/2002	Trasferimento quota	29/11/2001	XLVI - 12				
		12/2/2004	Intestazione quota	1/12/2003	XLVIII - 3				
		12/2/2004	Cambio intestazione quota	1/1/2004	XLVIII - 3				
		20/7/2004	Cambio intestazione quota	18/5/2004	XLVIII - 8				
		8/10/2004	Trasferimento quota	17/12/2003	XLVIII - 11				
		30/6/2005	Trasferimento quota	26/4/2005	XLIX - 7				
		16/4/2008	Cambio intestazione quota	12/2/2008	LII - 5				
1/3/2013	Cambio intestazione quota	1/3/2013	LVII - 3						
28/6/2013	Trasferimento quota	5/6/2013	LVII - 6						

ELENCO DELLE CONCESSIONI DI COLTIVAZIONE ACCORDATE NELLA TERRAFERMA - Aggiornamento 31/gennaio/2014

850

CODICE E DENOMINAZIONE DELLA CONCESSIONE	TITOLARI DELLA CONCESSIONE e relative quote di partecipazione (%)	PROVVEDIMENTI CONCERNENTI LA CONCESSIONE				PERIODO DI VIGENZA	SCADENZA	AREA (Kmq)	UBICAZIONE DELLA CONCESSIONE
		Data	Natura del provvedimento	Decorrenza	BUIG				
TOMBOLO	SIM (100) (r.u.)	6/2/1989	Conferimento	5/4/1988	XXXIII - 8	1° periodo	05/04/2018	285,98	TOSCANA (285,98)
		20/12/1992	Trasferimento	31/3/1992	XXXVII - 12				
		9/5/1996	Cambio intestazione	1/1/1996	XL - 6				
		9/5/1996	Cambio intestazione	1/3/1996	XL - 6				
		9/2/2004	Trasferimento quota	2/10/2003	XLVIII - 3				
		20/10/2008	Riattribuzione	20/10/2008	LII - 11				
		20/10/2008	Accettazione rinuncia	20/10/2008	LII - 11				

852

CODICE E DENOMINAZIONE DELLA CONCESSIONE	TITOLARI DELLA CONCESSIONE e relative quote di partecipazione (%)	PROVVEDIMENTI CONCERNENTI LA CONCESSIONE				PERIODO DI VIGENZA	SCADENZA	AREA (Kmq)	UBICAZIONE DELLA CONCESSIONE
		Data	Natura del provvedimento	Decorrenza	BUIG				
MACCHIA DI PIERNO Nota: Presentata istanza di rinuncia pubblicata nel B.U.I.G. Anno XLVIII - N. 7.	ENI (100) (r.u.)	4/7/1989	Conferimento	4/2/1988	XXXIII - 9	1° periodo	04/02/2018	83,19	PUGLIA (83,19)
		27/12/1993	Proroga termine perforazione	30/9/1992	XXXVIII - 2				
		13/2/1998	Cambio intestazione	1/1/1998	XLII - 3				

853

CODICE E DENOMINAZIONE DELLA CONCESSIONE	TITOLARI DELLA CONCESSIONE e relative quote di partecipazione (%)	PROVVEDIMENTI CONCERNENTI LA CONCESSIONE				PERIODO DI VIGENZA	SCADENZA	AREA (Kmq)	UBICAZIONE DELLA CONCESSIONE
		Data	Natura del provvedimento	Decorrenza	BUIG				
PORTO CIVITANOVA	GAS PLUS ITALIANA (60) (r.u.) EDISON (40)	9/6/1989	Conferimento	17/5/1989	XXXIII - 11	1° periodo	27/05/2019	62,8	MARCHE (62,8)
		4/8/1993	Cambio intestazione quota	23/4/1992	XXXVII - 10				
		9/5/1996	Cambio intestazione quota	1/1/1996	XL - 6				
		9/5/1996	Cambio intestazione quota	1/3/1996	XL - 6				
		23/11/1998	Cambio intestazione quota	29/6/1998	XLII - 12				
		15/9/1999	Cambio intestazione quota	1/7/1999	XLIII - 10				
		12/2/2004	Intestazione quota	1/12/2003	XLVIII - 3				
		12/2/2004	Cambio intestazione quota	1/1/2004	XLVIII - 3				
		20/7/2004	Cambio intestazione quota	18/5/2004	XLVIII - 8				
		1/3/2013	Cambio intestazione quota	1/3/2013	LVII - 3				

854

CODICE E DENOMINAZIONE DELLA CONCESSIONE	TITOLARI DELLA CONCESSIONE e relative quote di partecipazione (%)	PROVVEDIMENTI CONCERNENTI LA CONCESSIONE				PERIODO DI VIGENZA	SCADENZA	AREA (Kmq)	UBICAZIONE DELLA CONCESSIONE
		Data	Natura del provvedimento	Decorrenza	BUIG				
SAN BASILE Nota: Presentata istanza di rinuncia pubblicata nel B.U.I.G. Anno L - N. 1. Presentata istanza di riattribuzione pubblicata nel B.U.I.G. Anno L - N. 8.	MEDOILGAS ITALIA (100) (r.u.)	4/7/1989	Conferimento	6/12/1988	XXXIII - 12	1° periodo	06/12/2018	97,56	ABRUZZO (97,56)
		6/10/1993	Trasferimento quote	23/4/1993	XXXVII - 11				
		13/1/1994	Ampliamento	13/1/1994	XXXVIII - 2				
		9/5/1996	Cambio intestazione quota	1/3/1996	XL - 6				
		14/6/1996	Trasferimento quota	1/1/1996	XL - 7				
		14/6/1996	Cambio intestazione quota	23/1/1996	XL - 7				
		5/4/2002	Trasferimento quota	29/11/2001	XLVI - 12				
		9/2/2004	Trasferimento quota	2/10/2003	XLVIII - 3				
		30/6/2005	Trasferimento quota	26/4/2005	XLIX - 7				
		16/4/2008	Cambio intestazione quota	12/2/2008	LII - 5				
		7/8/2008	Assunzione quota	9/7/2008	LII - 9				

ELENCO DELLE CONCESSIONI DI COLTIVAZIONE ACCORDATE NELLA TERRAFERMA - Aggiornamento 31/gennaio/2014

856

CODICE E DENOMINAZIONE DELLA CONCESSIONE	TITOLARI DELLA CONCESSIONE e relative quote di partecipazione (%)	PROVVEDIMENTI CONCERNENTI LA CONCESSIONE				PERIODO DI VIGENZA	SCADENZA	AREA (Kmq)	UBICAZIONE DELLA CONCESSIONE
		Data	Natura del provvedimento	Decorrenza	BUIG				
TORRENTE CIGNO	CANOEL ITALIA (45) (r.u.) GAS PLUS ITALIANA (55)	25/1/1990	Conferimento	7/3/1989	XXXIV - 6	1° periodo	07/03/2019	154,44	MOLISE (154,44)
		12/5/1992	Cambio intestazione quota	19/6/1991	XXXVI - 11				
		6/8/1993	Trasferimento quota	7/6/1991	XXXVII - 10				
		6/8/1993	Trasferimento quota	4/11/1992	XXXVII - 10				
		6/8/1993	Approvazione nuovo programma lavori	6/8/1993	XXXVII - 10				
		10/3/1994	Assunzione quota	26/11/1993	XXXVIII - 4				
		9/5/1996	Cambio intestazione quota	1/3/1996	XL - 6				
		14/6/1996	Trasferimento quota e nomina r.u.	1/1/1996	XL - 7				
		14/6/1996	Cambio intestazione quota e nomina r.u.	23/1/1996	XL - 7				
		5/4/2002	Trasferimento quota	29/11/2001	XLVI - 12				
		12/2/2004	Cambio intestazione quota	1/1/2004	XLVIII - 3				
		20/7/2004	Cambio intestazione quota	18/5/2004	XLVIII - 8				
		30/6/2005	Trasferimento quota	26/4/2005	XLIX - 7				
		16/4/2008	Cambio intestazione quota	12/2/2008	LII - 5				
		1/3/2013	Cambio intestazione quota	1/3/2013	LVII - 3				
		28/6/2013	Trasferimento quota	5/6/2013	LVII - 6				

857

CODICE E DENOMINAZIONE DELLA CONCESSIONE	TITOLARI DELLA CONCESSIONE e relative quote di partecipazione (%)	PROVVEDIMENTI CONCERNENTI LA CONCESSIONE				PERIODO DI VIGENZA	SCADENZA	AREA (Kmq)	UBICAZIONE DELLA CONCESSIONE
		Data	Natura del provvedimento	Decorrenza	BUIG				
S. TEODORO	CANOEL ITALIA (100) (r.u.)	30/9/1990	Conferimento	5/9/1989	XXXIV - 12	1° periodo	05/09/2019	59,25	BASILICATA (59,25)
		30/9/1990	Trasferimento quota	30/9/1990	XXXIV - 12				
		12/5/1992	Cambio intestazione quota	19/6/1991	XXXVI - 11				
		2/9/1993	Trasferimento quota	1/8/1992	XXXVII - 10				
		2/9/1993	Cambio intestazione quota	4/11/1992	XXXVII - 10				
		12/11/1993	Trasferimento quota	6/4/1993	XXXVII - 12				
		9/5/1996	Cambio intestazione quota	1/3/1996	XL - 6				
		14/6/1996	Trasferimento quota e nomina r.u.	1/1/1996	XL - 7				
		14/6/1996	Cambio intestazione quota	23/1/1996	XL - 7				
		7/12/1999	Trasferimento quota	28/9/1999	XLIV - 1				
		8/3/2000	Trasferimento quote	4/2/2000	XLIV - 4				
		17/11/2000	Trasferimento quota	10/8/2000	XLIV - 12				
		17/11/2000	Trasferimento quota e nomina r.u.	4/10/2000	XLIV - 12				
		19/10/2001	Trasferimento quota e nomina r.u.	1/8/2001	XLV - 11				
		8/10/2004	Trasferimento quota	31/12/2002	XLVIII - 11				
		3/12/2004	Trasferimento quota	2/3/2004	XLIX - 1				
		30/6/2005	Trasferimento	26/4/2005	XLIX - 7				
		16/4/2008	Intestazione	12/2/2008	LII - 5				
		28/6/2013	Trasferimento quota	5/6/2013	LVII - 6				

ELENCO DELLE CONCESSIONI DI COLTIVAZIONE ACCORDATE NELLA TERRAFERMA - Aggiornamento 31/gennaio/2014

862

CODICE E DENOMINAZIONE DELLA CONCESSIONE	TITOLARI DELLA CONCESSIONE e relative quote di partecipazione (%)	PROVVEDIMENTI CONCERNENTI LA CONCESSIONE				PERIODO DI VIGENZA	SCADENZA	AREA (Kmq)	UBICAZIONE DELLA CONCESSIONE
		Data	Natura del provvedimento	Decorrenza	BUIG				
SAN MARCO	EDISON (100) (r.u.)	9/7/1991	Conferimento	9/7/1991	XXXV - 10	1° periodo	09/07/2021	91,7	MARCHE (91,7)
		12/5/1992	Cambio intestazione quota	19/6/1991	XXXVI - 11				
		4/8/1993	Cambio intestazione quota	23/4/1992	XXXVII - 10				
		2/9/1993	Trasferimento quota e nomina r.u.	1/8/1992	XXXVII - 10				
		2/9/1993	Cambio intestazione quota	4/11/1992	XXXVII - 10				
		23/11/1998	Cambio intestazione quota	29/6/1998	XLII - 12				
		15/9/1999	Cambio intestazione quota	1/7/1999	XLIII - 10				
		12/2/2004	Cambio intestazione	1/12/2003	XLVIII - 3				

864

CODICE E DENOMINAZIONE DELLA CONCESSIONE	TITOLARI DELLA CONCESSIONE e relative quote di partecipazione (%)	PROVVEDIMENTI CONCERNENTI LA CONCESSIONE				PERIODO DI VIGENZA	SCADENZA	AREA (Kmq)	UBICAZIONE DELLA CONCESSIONE
		Data	Natura del provvedimento	Decorrenza	BUIG				
S. MAURO	GAS PLUS ITALIANA (77) (r.u.) CANOEL ITALIA (18) PETROREP ITALIANA (5)	9/8/1991	Conferimento	9/2/1990	XXXVI - 3	1° periodo	09/02/2020	25,32	ABRUZZO (25,32)
		9/5/1996	Cambio intestazione quota	1/3/1996	XL - 6				
		14/6/1996	Trasferimento quota	1/1/1996	XL - 7				
		14/6/1996	Cambio intestazione quota	23/1/1996	XL - 7				
		11/9/1997	Modifica programma sviluppo	11/9/1997	XLI - 10				
		1/4/1999	Approvazione programma lavori	1/4/1999	XLIII - 5				
		20/3/2000	Cambio intestazione quota	1/1/2000	XLIV - 4				
		20/4/2001	Cambio intestazione quota	1/10/2000	XLV - 5				
		18/9/2001	Trasferimento quota e nomina r.u.	29/6/2001	XLV - 10				
		5/4/2002	Trasferimento quota	29/11/2001	XLVI - 12				
		12/2/2004	Cambio intestazione quota	1/1/2004	XLVIII - 3				
		20/7/2004	Cambio intestazione quota	18/5/2004	XLVIII - 8				
		30/6/2005	Trasferimento quota	26/4/2005	XLIX - 7				
		16/4/2008	Cambio intestazione quota	12/2/2008	LII - 5				
		1/3/2013	Cambio intestazione quota	1/3/2013	LVII - 3				
		28/6/2013	Trasferimento quota	5/6/2013	LVII - 6				

ELENCO DELLE CONCESSIONI DI COLTIVAZIONE ACCORDATE NELLA TERRAFERMA - Aggiornamento 31/gennaio/2014

865

CODICE E DENOMINAZIONE DELLA CONCESSIONE	TITOLARI DELLA CONCESSIONE e relative quote di partecipazione (%)	PROVVEDIMENTI CONCERNENTI LA CONCESSIONE				PERIODO DI VIGENZA	SCADENZA	AREA (Kmq)	UBICAZIONE DELLA CONCESSIONE
		Data	Natura del provvedimento	Decorrenza	BUIG				
SCANZANO	MEDOILGAS ITALIA (100) (r.u.)	13/12/1991	Conferimento	13/12/1991	XXXVI - 4	1° periodo	13/12/2021	70,79	BASILICATA (70,79)
		12/11/1993	Trasferimento quota	6/4/1993	XXXVII - 12				
		9/5/1996	Cambio intestazione quota	1/3/1996	XL - 6				
		14/6/1996	Trasferimento quota	1/1/1996	XL - 7				
		14/6/1996	Cambio intestazione quota	23/1/1996	XL - 7				
		19/3/1997	Modifica programma sviluppo	19/3/1997	XLI - 4				
		9/5/2001	Trasferimento quota	14/9/2000	XLV - 6				
		30/10/2001	Trasferimento quota	2/7/2001	XLV - 11				
		5/4/2002	Trasferimento quota	29/11/2001	XLVI - 12				
		12/2/2004	Cambio intestazione quota	1/1/2004	XLVIII - 3				
		20/7/2004	Cambio intestazione quota	18/5/2004	XLVIII - 8				
		8/10/2004	Trasferimento quota	31/12/2002	XLVIII - 11				
		21/3/2005	Trasferimento quota	17/12/2004	XLIX - 4				
		30/6/2005	Trasferimento	26/4/2005	XLIX - 7				
		16/4/2008	Intestazione	12/2/2008	LII - 5				

867

CODICE E DENOMINAZIONE DELLA CONCESSIONE	TITOLARI DELLA CONCESSIONE e relative quote di partecipazione (%)	PROVVEDIMENTI CONCERNENTI LA CONCESSIONE				PERIODO DI VIGENZA	SCADENZA	AREA (Kmq)	UBICAZIONE DELLA CONCESSIONE
		Data	Natura del provvedimento	Decorrenza	BUIG				
MONTE URANO	EDISON (40) (r.u.) ADRIATICA IDROCARBURI (60)	30/3/1992	Conferimento	26/10/1989	XXXVI - 10	1° periodo	26/10/2019	37,35	MARCHE (37,35)
		4/8/1993	Cambio intestazione quota	23/4/1992	XXXVII - 10				
		2/9/1993	Trasferimento quota e nomina r.u.	1/8/1992	XXXVII - 10				
		2/9/1993	Cambio intestazione quota	4/11/1992	XXXVII - 10				
		5/7/1994	Modifica programma lavoro	5/7/1994	XXXVIII - 8				
		13/2/1998	Cambio intestazione quota	1/1/1998	XLII - 3				
		23/11/1998	Cambio intestazione quota	29/6/1998	XLII - 12				
		15/9/1999	Cambio intestazione quota	1/7/1999	XLIII - 10				
		12/2/2004	Intestazione quota	1/12/2003	XLVIII - 3				
		17/4/2009	Riduzione	7/10/2008	LIII - 5				
		9/2/2010	Trasferimento quota	1/1/2010	LIV - 3				

ELENCO DELLE CONCESSIONI DI COLTIVAZIONE ACCORDATE NELLA TERRAFERMA - Aggiornamento 31/gennaio/2014

868

CODICE E DENOMINAZIONE DELLA CONCESSIONE	TITOLARI DELLA CONCESSIONE e relative quote di partecipazione (%)	PROVVEDIMENTI CONCERNENTI LA CONCESSIONE				PERIODO DI VIGENZA	SCADENZA	AREA (Kmq)	UBICAZIONE DELLA CONCESSIONE
		Data	Natura del provvedimento	Decorrenza	BUIG				
MASSERIA PETRILLI	CANOEL ITALIA (50) (r.u.) GAS PLUS ITALIANA (50)	21/5/1992	Conferimento	19/5/1990	XXXVI - 11	1° periodo	19/05/2020	118,28	PUGLIA (118,28)
		4/3/1994	Trasferimento quota	1/9/1993	XXXVIII - 4				
	4/3/1994	Ampliamento	4/3/1994	XXXVIII - 4					
	9/5/1996	Cambio intestazione quota	1/3/1996	XL - 6					
	14/6/1996	Trasferimento quota e nomina r.u.	1/1/1996	XL - 7					
	14/6/1996	Cambio intestazione quota	23/1/1996	XL - 7					
	9/5/2001	Trasferimento quota	14/9/2000	XLV - 6					
	30/10/2001	Trasferimento quota	2/7/2001	XLV - 11					
	5/4/2002	Trasferimento quota	29/11/2001	XLVI - 12					
	4/4/2003	Assunzione quota	26/11/2002	XLVII - 5					
	12/2/2004	Cambio intestazione quota	1/1/2004	XLVIII - 3					
	20/7/2004	Cambio intestazione quota	18/5/2004	XLVIII - 8					
	8/10/2004	Trasferimento quota	31/12/2002	XLVIII - 11					
	30/6/2005	Trasferimento quota	26/4/2005	XLIX - 7					
	16/4/2008	Cambio intestazione quota	12/2/2008	LII - 5					
	1/3/2013	Cambio intestazione quota	1/3/2013	LVII - 3					
	28/6/2013	Trasferimento quota	5/6/2013	LVII - 6					

869

CODICE E DENOMINAZIONE DELLA CONCESSIONE	TITOLARI DELLA CONCESSIONE e relative quote di partecipazione (%)	PROVVEDIMENTI CONCERNENTI LA CONCESSIONE				PERIODO DI VIGENZA	SCADENZA	AREA (Kmq)	UBICAZIONE DELLA CONCESSIONE
		Data	Natura del provvedimento	Decorrenza	BUIG				
S. ANDREA	CANOEL ITALIA (40) (r.u.) EDISON (50)	8/8/1992	Conferimento	8/8/1992	XXXVI - 12	1° periodo	08/08/2022	164,32	VENETO (163,33)
		2/9/1993	Trasferimento quota	1/8/1992	XXXVII - 10				
	PETROREP ITALIANA (10)	2/9/1993	Cambio intestazione quota	4/11/1992	XXXVII - 10				FRIULI VENEZIA GIULIA (0,9)
		14/6/1996	Trasferimento quota e nomina r.u.	1/1/1996	XL - 7				
	14/6/1996	Cambio intestazione quota	23/1/1996	XL - 7					
	5/4/2002	Trasferimento quota	29/11/2001	XLVI - 12					
	12/2/2004	Intestazione quota	1/12/2003	XLVIII - 3					
	30/6/2005	Trasferimento quota	26/4/2005	XLIX - 7					
	16/4/2008	Cambio intestazione quota	12/2/2008	LII - 5					
	28/6/2013	Trasferimento quota	5/6/2013	LVII - 6					

870

CODICE E DENOMINAZIONE DELLA CONCESSIONE	TITOLARI DELLA CONCESSIONE e relative quote di partecipazione (%)	PROVVEDIMENTI CONCERNENTI LA CONCESSIONE				PERIODO DI VIGENZA	SCADENZA	AREA (Kmq)	UBICAZIONE DELLA CONCESSIONE
		Data	Natura del provvedimento	Decorrenza	BUIG				
MONTE VERDESE	MEDOILGAS ITALIA (60) (r.u.) GAS PLUS ITALIANA (30)	18/1/1993	Conferimento	28/6/1992	XXXVII - 4	1° periodo	28/06/2022	60,02	BASILICATA (60,02)
		9/5/1996	Cambio intestazione quota	1/3/1996	XL - 6				
	PETROREP ITALIANA (10)	14/6/1996	Trasferimento quota e nomina r.u.	1/1/1996	XL - 7				
		14/6/1996	Cambio intestazione quota	23/1/1996	XL - 7				
	5/4/2002	Trasferimento quota	29/11/2001	XLVI - 12					
	12/2/2004	Cambio intestazione quota	1/1/2004	XLVIII - 3					
	20/7/2004	Cambio intestazione quota	18/5/2004	XLVIII - 8					
	30/6/2005	Trasferimento quota	26/4/2005	XLIX - 7					
	16/4/2008	Cambio intestazione quota	12/2/2008	LII - 5					
	1/3/2013	Cambio intestazione quota	1/3/2013	LVII - 3					

ELENCO DELLE CONCESSIONI DI COLTIVAZIONE ACCORDATE NELLA TERRAFERMA - Aggiornamento 31/gennaio/2014

871

CODICE E DENOMINAZIONE DELLA CONCESSIONE	TITOLARI DELLA CONCESSIONE e relative quote di partecipazione (%)	PROVVEDIMENTI CONCERNENTI LA CONCESSIONE				PERIODO DI VIGENZA	SCADENZA	AREA (Kmq)	UBICAZIONE DELLA CONCESSIONE
		Data	Natura del provvedimento	Decorrenza	BUIG				
CASA MAGGI	GAS PLUS ITALIANA (100) (r.u.)	15/3/1993	Conferimento	26/10/1992	XXXVII - 4	1° periodo	26/10/2022	4,98	MARCHE (4,98)
		9/5/1996	Cambio intestazione quota	1/3/1996	XL - 6				
		27/9/1999	Assunzione quota	29/4/1999	XLIII - 11				
		12/2/2004	Cambio intestazione	1/1/2004	XLVIII - 3				
		20/7/2004	Cambio intestazione	18/5/2004	XLVIII - 8				
		1/3/2013	Cambio intestazione quota	1/3/2013	LVII - 3				

874

CODICE E DENOMINAZIONE DELLA CONCESSIONE	TITOLARI DELLA CONCESSIONE e relative quote di partecipazione (%)	PROVVEDIMENTI CONCERNENTI LA CONCESSIONE				PERIODO DI VIGENZA	SCADENZA	AREA (Kmq)	UBICAZIONE DELLA CONCESSIONE
		Data	Natura del provvedimento	Decorrenza	BUIG				
MASSERIA VIORANO	GAS NATURAL VENDITA ITALIA (100) (r.u.)	16/7/1993	Conferimento	10/10/1989	XXXVII - 9	1° periodo	10/10/2019	41,61	BASILICATA (41,61)
		12/11/1993	Trasferimento	6/4/1993	XXXVII - 12				
		9/5/1996	Cambio intestazione quota	1/3/1996	XL - 6				
		22/1/1997	Cambio intestazione quota	22/12/1995	XLI - 3				
		23/1/1998	Trasferimento quota	18/3/1997	XLII - 2				
		23/1/1998	Assunzione quota	12/12/1997	XLII - 2				
		10/1/2000	Trasferimento quote	20/10/1999	XLIV - 2				
		30/4/2002	Trasferimento	1/3/2002	XLVI - 6				
		20/3/2003	Trasferimento	24/10/2002	XLVII - 4				
		25/10/2006	Intestazione	1/7/2006	L - 11				

875

CODICE E DENOMINAZIONE DELLA CONCESSIONE	TITOLARI DELLA CONCESSIONE e relative quote di partecipazione (%)	PROVVEDIMENTI CONCERNENTI LA CONCESSIONE				PERIODO DI VIGENZA	SCADENZA	AREA (Kmq)	UBICAZIONE DELLA CONCESSIONE
		Data	Natura del provvedimento	Decorrenza	BUIG				
MONTEGRANARO	GAS PLUS ITALIANA (25) (r.u.) EDISON (50) ADRIATICA IDROCARBURI (25)	20/7/1993	Conferimento	9/11/1992	XXXVII - 9	1° periodo	09/11/2022	60,11	MARCHE (60,11)
		13/2/1998	Cambio intestazione quota	1/1/1998	XLII - 3				
		23/11/1998	Cambio intestazione quota	29/6/1998	XLII - 12				
		15/9/1999	Cambio intestazione quota	1/7/1999	XLIII - 10				
		20/3/2000	Cambio intestazione quota	1/1/2000	XLIV - 4				
		20/4/2001	Cambio intestazione quota	1/10/2000	XLV - 5				
		18/9/2001	Trasferimento quota	29/6/2001	XLV - 10				
		12/2/2004	Intestazione quota	1/12/2003	XLVIII - 3				
		12/2/2004	Cambio intestazione quota	1/1/2004	XLVIII - 3				
		20/7/2004	Cambio intestazione	18/5/2004	XLVIII - 8				
		9/2/2010	Trasferimento quota	1/1/2010	LIV - 3				
		1/3/2013	Cambio intestazione quota	1/3/2013	LVII - 3				

876

CODICE E DENOMINAZIONE DELLA CONCESSIONE	TITOLARI DELLA CONCESSIONE e relative quote di partecipazione (%)	PROVVEDIMENTI CONCERNENTI LA CONCESSIONE				PERIODO DI VIGENZA	SCADENZA	AREA (Kmq)	UBICAZIONE DELLA CONCESSIONE
		Data	Natura del provvedimento	Decorrenza	BUIG				
VALLE DEL ROVELLO	METANO PUGLIA (100) (r.u.)	2/8/1993	Conferimento	20/11/1992	XXXVII - 9	1° periodo	20/11/2022	37,49	PUGLIA (37,49)
		17/6/1994	Trasferimento quote	9/3/1994	XXXVIII - 7				

ELENCO DELLE CONCESSIONI DI COLTIVAZIONE ACCORDATE NELLA TERRAFERMA - Aggiornamento 31/gennaio/2014

877

CODICE E DENOMINAZIONE DELLA CONCESSIONE	TITOLARI DELLA CONCESSIONE e relative quote di partecipazione (%)	PROVVEDIMENTI CONCERNENTI LA CONCESSIONE				PERIODO DI VIGENZA	SCADENZA	AREA (Kmq)	UBICAZIONE DELLA CONCESSIONE
		Data	Natura del provvedimento	Decorrenza	BUIG				
MASSIGNANO	EDISON (50) (r.u.) GAS PLUS ITALIANA (50)	20/7/1993	Conferimento	6/12/1992	XXXVII - 10	1° periodo	06/12/2022	85,96	MARCHE (85,96)
		4/3/1994	Rettifica	4/3/1994	XXXVIII - 4				
		9/5/1996	Cambio intestazione quota	1/3/1996	XL - 6				
		23/11/1998	Cambio intestazione quota	29/6/1998	XLII - 12				
		15/9/1999	Cambio intestazione quota	1/7/1999	XLIII - 10				
		20/3/2000	Cambio intestazione quota	1/1/2000	XLIV - 4				
		20/4/2001	Cambio intestazione quota	1/10/2000	XLV - 5				
		18/9/2001	Trasferimento quota	29/6/2001	XLV - 10				
		12/2/2004	Intestazione quota	1/12/2003	XLVIII - 3				
		12/2/2004	Cambio intestazione quota	1/1/2004	XLVIII - 3				
		20/7/2004	Cambio intestazione quota	18/5/2004	XLVIII - 8				
		1/3/2013	Cambio intestazione quota	1/3/2013	LVII - 3				

878

CODICE E DENOMINAZIONE DELLA CONCESSIONE	TITOLARI DELLA CONCESSIONE e relative quote di partecipazione (%)	PROVVEDIMENTI CONCERNENTI LA CONCESSIONE				PERIODO DI VIGENZA	SCADENZA	AREA (Kmq)	UBICAZIONE DELLA CONCESSIONE
		Data	Natura del provvedimento	Decorrenza	BUIG				
MONTEARDONE Nota: Presentata istanza di ampliamento pubblicata nel B.U.I.G. Anno XL - N. 9.	GAS PLUS ITALIANA (67) (r.u.) SVILUPPO RISORSE NATURALI (15) MEDOILGAS ITALIA (11) PETROREP ITALIANA (7)	6/8/1993	Conferimento	6/8/1993	XXXVII - 10	1° periodo	06/08/2023	63,74	EMILIA ROMAGNA (63,74)
		24/1/1994	Modifica programma lavoro	24/1/1994	XXXVIII - 2				
		9/5/1996	Cambio intestazione quota	1/1/1996	XL - 6				
		9/5/1996	Cambio intestazione quota	1/3/1996	XL - 6				
		14/6/1996	Trasferimento quota e nomina r.u.	1/1/1996	XL - 7				
		14/6/1996	Cambio intestazione quota	23/1/1996	XL - 7				
		5/4/2002	Trasferimento quota	29/11/2001	XLVI - 12				
		30/7/2002	Nomina r.u.	1/7/2002	XLVI - 10				
		10/11/2003	Trasferimento quota	30/9/2003	XLVII - 12				
		12/2/2004	Cambio intestazione quota	1/1/2004	XLVIII - 3				
		20/7/2004	Cambio intestazione quota	18/5/2004	XLVIII - 8				
		30/6/2005	Trasferimento quota	26/4/2005	XLIX - 7				
		16/4/2008	Cambio intestazione quota	12/2/2008	LII - 5				
		1/3/2013	Cambio intestazione quota	1/3/2013	LVII - 3				

881

CODICE E DENOMINAZIONE DELLA CONCESSIONE	TITOLARI DELLA CONCESSIONE e relative quote di partecipazione (%)	PROVVEDIMENTI CONCERNENTI LA CONCESSIONE				PERIODO DI VIGENZA	SCADENZA	AREA (Kmq)	UBICAZIONE DELLA CONCESSIONE
		Data	Natura del provvedimento	Decorrenza	BUIG				
FORNOVO DI TARO	GAS PLUS ITALIANA (71,43) (r.u.) MEDOILGAS ITALIA (21,43) PETROREP ITALIANA (7,14)	24/1/1994	Conferimento	24/1/1994	XXXVIII - 2	1° periodo	24/01/2024	12,5	EMILIA ROMAGNA (12,5)
		9/5/1996	Cambio intestazione quota	1/1/1996	XL - 6				
		9/5/1996	Cambio intestazione quota	1/3/1996	XL - 6				
		14/6/1996	Trasferimento quota	1/1/1996	XL - 7				
		14/6/1996	Cambio intestazione quota	23/1/1996	XL - 7				
		5/4/2002	Trasferimento quota	29/11/2001	XLVI - 12				
		12/2/2004	Cambio intestazione quota	1/1/2004	XLVIII - 3				
		20/7/2004	Cambio intestazione quota	18/5/2004	XLVIII - 8				
		30/6/2005	Trasferimento quota	26/4/2005	XLIX - 7				
		16/4/2008	Cambio intestazione quota	12/2/2008	LII - 5				
		1/3/2013	Cambio intestazione quota	1/3/2013	LVII - 3				

ELENCO DELLE CONCESSIONI DI COLTIVAZIONE ACCORDATE NELLA TERRAFERMA - Aggiornamento 31/gennaio/2014
884

CODICE E DENOMINAZIONE DELLA CONCESSIONE	TITOLARI DELLA CONCESSIONE e relative quote di partecipazione (%)	PROVVEDIMENTI CONCERNENTI LA CONCESSIONE				PERIODO DI VIGENZA	SCADENZA	AREA (Kmq)	UBICAZIONE DELLA CONCESSIONE
		Data	Natura del provvedimento	Decorrenza	BUIG				
BOMBIANA	LAZZI GAS (100) (r.u.)	9/8/1994	Conferimento	9/8/1994	XXXVIII - 9	1° periodo	09/08/2024	16,17	EMILIA ROMAGNA (16,17)

885

CODICE E DENOMINAZIONE DELLA CONCESSIONE	TITOLARI DELLA CONCESSIONE e relative quote di partecipazione (%)	PROVVEDIMENTI CONCERNENTI LA CONCESSIONE				PERIODO DI VIGENZA	SCADENZA	AREA (Kmq)	UBICAZIONE DELLA CONCESSIONE
		Data	Natura del provvedimento	Decorrenza	BUIG				
LUCERA	GAS PLUS ITALIANA (81,6) (r.u.) CANOEL ITALIA (13,6) EDISON (4,8)	30/12/1994	Unificazione	1/1/1995	XXXIX - 1	1ª proroga	31/07/2017	155,86	PUGLIA (155,86)
		24/1/1996	Modifica programma lavoro	24/1/1996	XL - 2				
		9/5/1996	Cambio intestazione quota	1/3/1996	XL - 6				
		14/6/1996	Trasferimento quota	1/1/1996	XL - 7				
		14/6/1996	Cambio intestazione quota	23/1/1996	XL - 7				
		12/3/1997	Modifica programma sviluppo	12/3/1997	XLI - 4				
		5/4/2002	Trasferimento quota	29/11/2001	XLVI - 12				
		12/2/2004	Intestazione quota	1/12/2003	XLVIII - 3				
		12/2/2004	Cambio intestazione quota	1/1/2004	XLVIII - 3				
		20/7/2004	Cambio intestazione	18/5/2004	XLVIII - 8				
		30/6/2005	Trasferimento quota	26/4/2005	XLIX - 7				
		16/4/2008	Cambio intestazione quota	12/2/2008	LII - 5				
		15/5/2008	Proroga	31/7/2007	LII - 6				
		1/3/2013	Cambio intestazione quota	1/3/2013	LVII - 3				
		28/6/2013	Trasferimento quota	5/6/2013	LVII - 6				

886

CODICE E DENOMINAZIONE DELLA CONCESSIONE	TITOLARI DELLA CONCESSIONE e relative quote di partecipazione (%)	PROVVEDIMENTI CONCERNENTI LA CONCESSIONE				PERIODO DI VIGENZA	SCADENZA	AREA (Kmq)	UBICAZIONE DELLA CONCESSIONE
		Data	Natura del provvedimento	Decorrenza	BUIG				
MANARA	ENI (100) (r.u.)	18/9/1997	Attribuzione	1/1/1997	XLI - 10	1° periodo	01/01/2017	54,13	EMILIA ROMAGNA (48,18) ZONA A (5,95)

888

CODICE E DENOMINAZIONE DELLA CONCESSIONE	TITOLARI DELLA CONCESSIONE e relative quote di partecipazione (%)	PROVVEDIMENTI CONCERNENTI LA CONCESSIONE				PERIODO DI VIGENZA	SCADENZA	AREA (Kmq)	UBICAZIONE DELLA CONCESSIONE
		Data	Natura del provvedimento	Decorrenza	BUIG				
POMPOSA	PADANA ENERGIA (100) (r.u.)	18/9/1997	Attribuzione	1/1/1997	XLI - 10	1° periodo	01/01/2017	55,21	EMILIA ROMAGNA (55,21)
		9/2/2010	Trasferimento	1/1/2010	LIV - 3				

889

CODICE E DENOMINAZIONE DELLA CONCESSIONE	TITOLARI DELLA CONCESSIONE e relative quote di partecipazione (%)	PROVVEDIMENTI CONCERNENTI LA CONCESSIONE				PERIODO DI VIGENZA	SCADENZA	AREA (Kmq)	UBICAZIONE DELLA CONCESSIONE
		Data	Natura del provvedimento	Decorrenza	BUIG				
CASTEGGIO	GAS PLUS ITALIANA (100) (r.u.)	20/10/1997	Attribuzione	1/1/1997	XLI - 10	1° periodo	01/01/2017	65,7	LOMBARDIA (65,7)
		26/4/2001	Trasferimento	26/2/2001	XLV - 5				
		12/2/2004	Cambio intestazione	1/1/2004	XLVIII - 3				
		20/7/2004	Cambio intestazione	18/5/2004	XLVIII - 8				
		1/3/2013	Cambio intestazione quota	1/3/2013	LVII - 3				

ELENCO DELLE CONCESSIONI DI COLTIVAZIONE ACCORDATE NELLA TERRAFERMA - Aggiornamento 31/gennaio/2014
890

CODICE E DENOMINAZIONE DELLA CONCESSIONE	TITOLARI DELLA CONCESSIONE e relative quote di partecipazione (%)	PROVVEDIMENTI CONCERNENTI LA CONCESSIONE				PERIODO DI VIGENZA	SCADENZA	AREA (Kmq)	UBICAZIONE DELLA CONCESSIONE
		Data	Natura del provvedimento	Decorrenza	BUIG				
CAVIAGA Nota: Presentata istanza di proroga pubblicata nel B.U.I.G. Anno LV - N. 1.	ENI (100) (r.u.)	20/10/1997	Attribuzione	1/1/1997	XLI - 10	1ª proroga	01/01/2012	113,87	LOMBARDIA (113,87)
		21/10/2003	Proroga	1/1/2002	XLVII - 11				

891

CODICE E DENOMINAZIONE DELLA CONCESSIONE	TITOLARI DELLA CONCESSIONE e relative quote di partecipazione (%)	PROVVEDIMENTI CONCERNENTI LA CONCESSIONE				PERIODO DI VIGENZA	SCADENZA	AREA (Kmq)	UBICAZIONE DELLA CONCESSIONE
		Data	Natura del provvedimento	Decorrenza	BUIG				
CIGNONE Nota: Presentata istanza di rinuncia pubblicata nel B.U.I.G. Anno LIII - N. 2.	ENI (100) (r.u.)	20/10/1997	Attribuzione	1/1/1997	XLI - 10	1° periodo	01/01/2017	135,59	LOMBARDIA (135,59)
		6/11/2001	Conferma	6/11/2001	XLV - 12				

892

CODICE E DENOMINAZIONE DELLA CONCESSIONE	TITOLARI DELLA CONCESSIONE e relative quote di partecipazione (%)	PROVVEDIMENTI CONCERNENTI LA CONCESSIONE				PERIODO DI VIGENZA	SCADENZA	AREA (Kmq)	UBICAZIONE DELLA CONCESSIONE
		Data	Natura del provvedimento	Decorrenza	BUIG				
CORTEMAGGIORE	ENI (100) (r.u.)	20/10/1997	Attribuzione	1/1/1997	XLI - 10	1° periodo	01/01/2017	146,03	EMILIA ROMAGNA (144,72) LOMBARDIA (1,31)
		15/10/2001	Conferma	15/10/2001	XLV - 11				

894

CODICE E DENOMINAZIONE DELLA CONCESSIONE	TITOLARI DELLA CONCESSIONE e relative quote di partecipazione (%)	PROVVEDIMENTI CONCERNENTI LA CONCESSIONE				PERIODO DI VIGENZA	SCADENZA	AREA (Kmq)	UBICAZIONE DELLA CONCESSIONE
		Data	Natura del provvedimento	Decorrenza	BUIG				
PONTETIDONE	GAS PLUS ITALIANA (100) (r.u.)	20/10/1997	Attribuzione	1/1/1997	XLI - 10	1° periodo	01/01/2017	58,35	EMILIA ROMAGNA (55,72) LOMBARDIA (2,63)
		1/6/1998	Trasferimento	1/4/1998	XLII - 7				
		12/2/2004	Cambio intestazione	1/1/2004	XLVIII - 3				
		20/7/2004	Cambio intestazione	18/5/2004	XLVIII - 8				
		1/3/2013	Cambio intestazione quota	1/3/2013	LVII - 3				

897

CODICE E DENOMINAZIONE DELLA CONCESSIONE	TITOLARI DELLA CONCESSIONE e relative quote di partecipazione (%)	PROVVEDIMENTI CONCERNENTI LA CONCESSIONE				PERIODO DI VIGENZA	SCADENZA	AREA (Kmq)	UBICAZIONE DELLA CONCESSIONE
		Data	Natura del provvedimento	Decorrenza	BUIG				
SORESINA	ENI (100) (r.u.)	20/10/1997	Attribuzione	1/1/1997	XLI - 10	1° periodo	01/01/2017	84,82	LOMBARDIA (84,82)

899

CODICE E DENOMINAZIONE DELLA CONCESSIONE	TITOLARI DELLA CONCESSIONE e relative quote di partecipazione (%)	PROVVEDIMENTI CONCERNENTI LA CONCESSIONE				PERIODO DI VIGENZA	SCADENZA	AREA (Kmq)	UBICAZIONE DELLA CONCESSIONE
		Data	Natura del provvedimento	Decorrenza	BUIG				
VESCOVATO Nota: Presentata istanza di proroga pubblicata nel B.U.I.G. Anno LV - N. 2.	PADANA ENERGIA (100) (r.u.)	20/10/1997	Attribuzione	1/1/1997	XLI - 10	2ª proroga	01/01/2012	29,13	LOMBARDIA (29,13)
		8/5/2002	Proroga	1/1/2002	XLVI - 6				
		8/5/2002	Approvazione programma lavori	8/5/2002	XLVI - 6				
		21/5/2008	Proroga	1/1/2007	LII - 6				
		9/2/2010	Trasferimento	1/1/2010	LIV - 3				

ELENCO DELLE CONCESSIONI DI COLTIVAZIONE ACCORDATE NELLA TERRAFERMA - Aggiornamento 31/gennaio/2014

900

CODICE E DENOMINAZIONE DELLA CONCESSIONE	TITOLARI DELLA CONCESSIONE e relative quote di partecipazione (%)	PROVVEDIMENTI CONCERNENTI LA CONCESSIONE				PERIODO DI VIGENZA	SCADENZA	AREA (Kmq)	UBICAZIONE DELLA CONCESSIONE
		Data	Natura del provvedimento	Decorrenza	BUIG				
VILLAFORTUNA-TRECCATE	ENI (100) (r.u.)	17/2/1998	Attribuzione	1/1/1997	XLII - 3	1° periodo	01/01/2017	142,41	PIEMONTE (77,76) LOMBARDIA (64,65)

902

CODICE E DENOMINAZIONE DELLA CONCESSIONE	TITOLARI DELLA CONCESSIONE e relative quote di partecipazione (%)	PROVVEDIMENTI CONCERNENTI LA CONCESSIONE				PERIODO DI VIGENZA	SCADENZA	AREA (Kmq)	UBICAZIONE DELLA CONCESSIONE
		Data	Natura del provvedimento	Decorrenza	BUIG				
DOSSO DEGLI ANGELI	ENI (100) (r.u.)	23/2/1998	Attribuzione	1/1/1997	XLII - 3	1° periodo	01/01/2017	118,46	EMILIA ROMAGNA (118,46)

904

CODICE E DENOMINAZIONE DELLA CONCESSIONE	TITOLARI DELLA CONCESSIONE e relative quote di partecipazione (%)	PROVVEDIMENTI CONCERNENTI LA CONCESSIONE				PERIODO DI VIGENZA	SCADENZA	AREA (Kmq)	UBICAZIONE DELLA CONCESSIONE
		Data	Natura del provvedimento	Decorrenza	BUIG				
GAGGIANO	ENI (100) (r.u.)	17/3/1998	Attribuzione	1/1/1997	XLII - 4	1° periodo	01/01/2007	101,64	LOMBARDIA (101,64)

Nota: Presentata istanza di proroga pubblicata nel B.U.I.G. Anno L - N. 1.

905

CODICE E DENOMINAZIONE DELLA CONCESSIONE	TITOLARI DELLA CONCESSIONE e relative quote di partecipazione (%)	PROVVEDIMENTI CONCERNENTI LA CONCESSIONE				PERIODO DI VIGENZA	SCADENZA	AREA (Kmq)	UBICAZIONE DELLA CONCESSIONE
		Data	Natura del provvedimento	Decorrenza	BUIG				
BAGNOLO MELLA	ENI (100) (r.u.)	21/4/1998	Attribuzione	1/1/1997	XLII - 5	1° periodo	01/01/2017	60,43	LOMBARDIA (60,43)

906

CODICE E DENOMINAZIONE DELLA CONCESSIONE	TITOLARI DELLA CONCESSIONE e relative quote di partecipazione (%)	PROVVEDIMENTI CONCERNENTI LA CONCESSIONE				PERIODO DI VIGENZA	SCADENZA	AREA (Kmq)	UBICAZIONE DELLA CONCESSIONE
		Data	Natura del provvedimento	Decorrenza	BUIG				
SAN GERVASIO	ENI (100) (r.u.)	21/4/1998	Attribuzione	1/1/1997	XLII - 5	1° periodo	01/01/2017	77,45	LOMBARDIA (77,45)

908

CODICE E DENOMINAZIONE DELLA CONCESSIONE	TITOLARI DELLA CONCESSIONE e relative quote di partecipazione (%)	PROVVEDIMENTI CONCERNENTI LA CONCESSIONE				PERIODO DI VIGENZA	SCADENZA	AREA (Kmq)	UBICAZIONE DELLA CONCESSIONE
		Data	Natura del provvedimento	Decorrenza	BUIG				
OVANENGO	PADANA ENERGIA (100) (r.u.)	22/5/1998 9/2/2010	Attribuzione Trasferimento	1/1/1997 1/1/2010	XLII - 6 LIV - 3	1° periodo	01/01/2017	41,11	LOMBARDIA (41,11)

910

CODICE E DENOMINAZIONE DELLA CONCESSIONE	TITOLARI DELLA CONCESSIONE e relative quote di partecipazione (%)	PROVVEDIMENTI CONCERNENTI LA CONCESSIONE				PERIODO DI VIGENZA	SCADENZA	AREA (Kmq)	UBICAZIONE DELLA CONCESSIONE
		Data	Natura del provvedimento	Decorrenza	BUIG				
CANONICA	ENI (100) (r.u.)	18/6/1998	Attribuzione	1/1/1997	XLII - 6	1° periodo	01/01/2002	53,02	LOMBARDIA (53,02)

Nota: Presentata istanza di proroga pubblicata nel B.U.I.G. Anno XLV - N. 8.
Presentata istanza di proroga pubblicata nel B.U.I.G. Anno LV - N. 1.

ELENCO DELLE CONCESSIONI DI COLTIVAZIONE ACCORDATE NELLA TERRAFERMA - Aggiornamento 31/gennaio/2014

911

CODICE E DENOMINAZIONE DELLA CONCESSIONE	TITOLARI DELLA CONCESSIONE e relative quote di partecipazione (%)	PROVVEDIMENTI CONCERNENTI LA CONCESSIONE				PERIODO DI VIGENZA	SCADENZA	AREA (Kmq)	UBICAZIONE DELLA CONCESSIONE
		Data	Natura del provvedimento	Decorrenza	BUIG				
PESSANO	ENI (100) (r.u.)	18/6/1998	Attribuzione	1/1/1997	XLII - 6	1° periodo	01/01/2012	57,85	LOMBARDIA (57,85)

Nota: Presentata istanza di proroga pubblicata nel B.U.I.G. Anno LV - N. 1.

913

CODICE E DENOMINAZIONE DELLA CONCESSIONE	TITOLARI DELLA CONCESSIONE e relative quote di partecipazione (%)	PROVVEDIMENTI CONCERNENTI LA CONCESSIONE				PERIODO DI VIGENZA	SCADENZA	AREA (Kmq)	UBICAZIONE DELLA CONCESSIONE
		Data	Natura del provvedimento	Decorrenza	BUIG				
SETTALA	PADANA ENERGIA (100) (r.u.)	18/6/1998	Attribuzione	1/1/1997	XLII - 6	1° periodo	01/01/2017	84,55	LOMBARDIA (84,55)
		15/10/2001	Conferma	15/10/2001	XLV - 11				
		9/2/2010	Trasferimento	1/1/2010	LIV - 3				

914

CODICE E DENOMINAZIONE DELLA CONCESSIONE	TITOLARI DELLA CONCESSIONE e relative quote di partecipazione (%)	PROVVEDIMENTI CONCERNENTI LA CONCESSIONE				PERIODO DI VIGENZA	SCADENZA	AREA (Kmq)	UBICAZIONE DELLA CONCESSIONE
		Data	Natura del provvedimento	Decorrenza	BUIG				
SPILAMBERTO	PADANA ENERGIA (100) (r.u.)	8/6/1998	Attribuzione	1/1/1997	XLII - 6	1° periodo	01/01/2017	139,82	EMILIA ROMAGNA (139,82)
		9/2/2010	Trasferimento	1/1/2010	LIV - 3				

915

CODICE E DENOMINAZIONE DELLA CONCESSIONE	TITOLARI DELLA CONCESSIONE e relative quote di partecipazione (%)	PROVVEDIMENTI CONCERNENTI LA CONCESSIONE				PERIODO DI VIGENZA	SCADENZA	AREA (Kmq)	UBICAZIONE DELLA CONCESSIONE
		Data	Natura del provvedimento	Decorrenza	BUIG				
MIRANDOLA	PADANA ENERGIA (100) (r.u.)	15/6/1998	Attribuzione	1/1/1997	XLII - 6	1° periodo	01/01/2017	121,96	EMILIA ROMAGNA (121,59)
		9/2/2010	Trasferimento	1/1/2010	LIV - 3				LOMBARDIA (0,37)

916

CODICE E DENOMINAZIONE DELLA CONCESSIONE	TITOLARI DELLA CONCESSIONE e relative quote di partecipazione (%)	PROVVEDIMENTI CONCERNENTI LA CONCESSIONE				PERIODO DI VIGENZA	SCADENZA	AREA (Kmq)	UBICAZIONE DELLA CONCESSIONE
		Data	Natura del provvedimento	Decorrenza	BUIG				
PORTO CORSINI TERRA	PADANA ENERGIA (100) (r.u.)	15/6/1998	Attribuzione	1/1/1997	XLII - 6	1° periodo	01/01/2017	56,65	EMILIA ROMAGNA (56,65)
		9/2/2010	Trasferimento	1/1/2010	LIV - 3				

917

CODICE E DENOMINAZIONE DELLA CONCESSIONE	TITOLARI DELLA CONCESSIONE e relative quote di partecipazione (%)	PROVVEDIMENTI CONCERNENTI LA CONCESSIONE				PERIODO DI VIGENZA	SCADENZA	AREA (Kmq)	UBICAZIONE DELLA CONCESSIONE
		Data	Natura del provvedimento	Decorrenza	BUIG				
RAVENNA TERRA	PADANA ENERGIA (100) (r.u.)	15/6/1998	Attribuzione	1/1/1997	XLII - 6	1° periodo	01/01/2012	98,28	EMILIA ROMAGNA (98,28)
		9/2/2010	Trasferimento	1/1/2010	LIV - 3				

Nota: Presentata istanza di proroga pubblicata nel B.U.I.G. Anno LV - N. 2.

ELENCO DELLE CONCESSIONI DI COLTIVAZIONE ACCORDATE NELLA TERRAFERMA - Aggiornamento 31/gennaio/2014

918

CODICE E DENOMINAZIONE DELLA CONCESSIONE	TITOLARI DELLA CONCESSIONE e relative quote di partecipazione (%)	PROVVEDIMENTI CONCERNENTI LA CONCESSIONE				PERIODO DI VIGENZA	SCADENZA	AREA (Kmq)	UBICAZIONE DELLA CONCESSIONE
		Data	Natura del provvedimento	Decorrenza	BUIG				
RECOVATO	GAS PLUS ITALIANA (100) (r.u.)	15/6/1998	Attribuzione	1/1/1997	XLII - 6	1° periodo	01/01/2017	36,75	EMILIA ROMAGNA (36,75)
		26/4/2001	Trasferimento	26/2/2001	XLV - 5				
		12/2/2004	Cambio intestazione	1/1/2004	XLVIII - 3				
		20/7/2004	Cambio intestazione	18/5/2004	XLVIII - 8				
		12/11/2010	Approvazione nuovo programma lavori	12/11/2010	LIV - 12				
		1/3/2013	Cambio intestazione quota	1/3/2013	LVII - 3				

919

CODICE E DENOMINAZIONE DELLA CONCESSIONE	TITOLARI DELLA CONCESSIONE e relative quote di partecipazione (%)	PROVVEDIMENTI CONCERNENTI LA CONCESSIONE				PERIODO DI VIGENZA	SCADENZA	AREA (Kmq)	UBICAZIONE DELLA CONCESSIONE
		Data	Natura del provvedimento	Decorrenza	BUIG				
RIVALTA	ENI (100) (r.u.)	15/6/1998	Attribuzione	1/1/1997	XLII - 6	1° periodo	01/01/2002	19,59	EMILIA ROMAGNA (19,59)

Nota: Presentata istanza di proroga pubblicata nel B.U.I.G. - Anno XLV - N. 1.

920

CODICE E DENOMINAZIONE DELLA CONCESSIONE	TITOLARI DELLA CONCESSIONE e relative quote di partecipazione (%)	PROVVEDIMENTI CONCERNENTI LA CONCESSIONE				PERIODO DI VIGENZA	SCADENZA	AREA (Kmq)	UBICAZIONE DELLA CONCESSIONE
		Data	Natura del provvedimento	Decorrenza	BUIG				
SAN POTITO	PADANA ENERGIA (100) (r.u.)	15/6/1998	Attribuzione	1/1/1997	XLII - 6	1ª proroga	01/01/2007	73,78	EMILIA ROMAGNA (73,78)
		10/3/2004	Proroga	1/1/2002	XLVIII - 4				
		9/2/2010	Trasferimento	1/1/2010	LIV - 3				

Nota: Presentata istanza di proroga pubblicata nel B.U.I.G. Anno L - N. 1.
Presentata istanza di proroga pubblicata nel B.U.I.G. Anno LIV - N. 4.

921

CODICE E DENOMINAZIONE DELLA CONCESSIONE	TITOLARI DELLA CONCESSIONE e relative quote di partecipazione (%)	PROVVEDIMENTI CONCERNENTI LA CONCESSIONE				PERIODO DI VIGENZA	SCADENZA	AREA (Kmq)	UBICAZIONE DELLA CONCESSIONE
		Data	Natura del provvedimento	Decorrenza	BUIG				
TRESIGALLO	ENI (100) (r.u.)	15/6/1998	Attribuzione	1/1/1997	XLII - 6	1° periodo	01/01/2017	100,15	EMILIA ROMAGNA (100,15)
		15/10/2001	Conferma	15/10/2001	XLV - 11				

Nota: Presentata istanza di rinuncia pubblicata nel B.U.I.G. Anno XLVIII - N. 9.

922

CODICE E DENOMINAZIONE DELLA CONCESSIONE	TITOLARI DELLA CONCESSIONE e relative quote di partecipazione (%)	PROVVEDIMENTI CONCERNENTI LA CONCESSIONE				PERIODO DI VIGENZA	SCADENZA	AREA (Kmq)	UBICAZIONE DELLA CONCESSIONE
		Data	Natura del provvedimento	Decorrenza	BUIG				
ALFONSINE	ENI (100) (r.u.)	18/6/1998	Attribuzione	1/1/1997	XLII - 6	1° periodo	01/01/2017	85,88	EMILIA ROMAGNA (85,88)
		27/9/2001	Conferma	27/9/2001	XLV - 10				

924

CODICE E DENOMINAZIONE DELLA CONCESSIONE	TITOLARI DELLA CONCESSIONE e relative quote di partecipazione (%)	PROVVEDIMENTI CONCERNENTI LA CONCESSIONE				PERIODO DI VIGENZA	SCADENZA	AREA (Kmq)	UBICAZIONE DELLA CONCESSIONE
		Data	Natura del provvedimento	Decorrenza	BUIG				
SANTERNO	PADANA ENERGIA (100) (r.u.)	18/6/1998	Attribuzione	1/1/1997	XLII - 6	1° periodo	01/01/2017	39,39	EMILIA ROMAGNA (39,39)
		9/2/2010	Trasferimento	1/1/2010	LIV - 3				

ELENCO DELLE CONCESSIONI DI COLTIVAZIONE ACCORDATE NELLA TERRAFERMA - Aggiornamento 31/gennaio/2014

926

CODICE E DENOMINAZIONE DELLA CONCESSIONE	TITOLARI DELLA CONCESSIONE e relative quote di partecipazione (%)	PROVVEDIMENTI CONCERNENTI LA CONCESSIONE				PERIODO DI VIGENZA	SCADENZA	AREA (Kmq)	UBICAZIONE DELLA CONCESSIONE
		Data	Natura del provvedimento	Decorrenza	BUIG				
PIETRAMALA Nota: Presentata istanza di proroga pubblicata nel B.U.I.G. Anno XLIX - N. 7. Presentata istanza di proroga pubblicata nel B.U.I.G. Anno LV - N. 2.	SIM (100) (r.u.)	20/8/1998	Assoggettamento L. 6/57	1/1/1957	XVII - 9	1° periodo	15/01/2006	27,16	TOSCANA (21,73)
		4/8/1999	Unificazione	4/8/1999	XLIII - 9				EMILIA ROMAGNA (5,43)

927

CODICE E DENOMINAZIONE DELLA CONCESSIONE	TITOLARI DELLA CONCESSIONE e relative quote di partecipazione (%)	PROVVEDIMENTI CONCERNENTI LA CONCESSIONE				PERIODO DI VIGENZA	SCADENZA	AREA (Kmq)	UBICAZIONE DELLA CONCESSIONE
		Data	Natura del provvedimento	Decorrenza	BUIG				
RECOLETA	GAS PLUS ITALIANA (100) (r.u.)	8/9/1999	Conferimento	8/9/1999	XLIII - 10	1° periodo	08/09/2019	44,62	BASILICATA (44,62)
		12/2/2004	Cambio intestazione	1/1/2004	XLVIII - 3				
		20/7/2004	Cambio intestazione	18/5/2004	XLVIII - 8				
		1/3/2013	Cambio intestazione quota	1/3/2013	LVII - 3				

928

CODICE E DENOMINAZIONE DELLA CONCESSIONE	TITOLARI DELLA CONCESSIONE e relative quote di partecipazione (%)	PROVVEDIMENTI CONCERNENTI LA CONCESSIONE				PERIODO DI VIGENZA	SCADENZA	AREA (Kmq)	UBICAZIONE DELLA CONCESSIONE
		Data	Natura del provvedimento	Decorrenza	BUIG				
GORGOGNONE	TOTAL E&P ITALIA (50) (r.u.)	19/11/1999	Unificazione	19/11/1999	XLIII - 12	1ª proroga	14/07/2023	290,59	BASILICATA (290,59)
		SHELL ITALIA E&P (25) MITSUI E&P ITALIA B (25)	16/3/2000	Approvazione nuovo programma di ricerca	16/3/2000				
	20/3/2000		Cambio intestazione quota	1/1/2000	XLIV - 4				
	29/11/2000		Cambio intestazione quota	3/3/2000	XLIV - 12				
	20/4/2001		Cambio intestazione quota	1/10/2000	XLV - 5				
	15/11/2002		Trasferimento quota e nomina r.u.	1/8/2002	XLVI - 12				
	5/6/2003		Cambio intestazione quota	1/5/2003	XLVII - 7				
	16/7/2003		Cambio intestazione quota	26/5/2003	XLVII - 8				
	12/2/2004		Cambio intestazione quota	31/12/2003	XLVIII - 3				
	31/7/2007		Adeguamento programma lavori	31/7/2007	LI - 8				
	9/2/2010		Trasferimento quota	1/1/2010	LIV - 3				
	30/6/2011		Proroga	14/7/2013	LV - 7				
	23/9/2011		Trasferimento quota	16/9/2011	LV - 10				
	6/2/2013		Trasferimento quota	30/12/2012	LVII - 2				
	18/11/2013		Trasferimento quota	21/6/2013	LVII - 11				

930

CODICE E DENOMINAZIONE DELLA CONCESSIONE	TITOLARI DELLA CONCESSIONE e relative quote di partecipazione (%)	PROVVEDIMENTI CONCERNENTI LA CONCESSIONE				PERIODO DI VIGENZA	SCADENZA	AREA (Kmq)	UBICAZIONE DELLA CONCESSIONE
		Data	Natura del provvedimento	Decorrenza	BUIG				
MIGLIANICO	ADRIATICA IDROCARBURI (100) (r.u.)	19/4/2002	Conferimento	19/4/2002	XLVI - 5	1° periodo	19/04/2022	29,3	ABRUZZO (29,3)
		6/7/2005	Modifica programma lavoro	6/7/2005	XLIX - 8				
		9/2/2010	Trasferimento	1/1/2010	LIV - 3				

ELENCO DELLE CONCESSIONI DI COLTIVAZIONE ACCORDATE NELLA TERRAFERMA - Aggiornamento 31/gennaio/2014

931

CODICE E DENOMINAZIONE DELLA CONCESSIONE	TITOLARI DELLA CONCESSIONE e relative quote di partecipazione (%)	PROVVEDIMENTI CONCERNENTI LA CONCESSIONE				PERIODO DI VIGENZA	SCADENZA	AREA (Kmq)	UBICAZIONE DELLA CONCESSIONE
		Data	Natura del provvedimento	Decorrenza	BUIG				
QUARTO	PADANA ENERGIA (66,666666666667) (r.u.) EDISON (33,333333333333)	12/1/2004	Conferimento	12/1/2004	XLVIII - 2	1° periodo	12/01/2024	58,42	EMILIA ROMAGNA (58,42)
		12/2/2004	Intestazione quota	12/1/2004	XLVIII - 3				
		9/2/2010	Trasferimento quota	1/1/2010	LIV - 3				

932

CODICE E DENOMINAZIONE DELLA CONCESSIONE	TITOLARI DELLA CONCESSIONE e relative quote di partecipazione (%)	PROVVEDIMENTI CONCERNENTI LA CONCESSIONE				PERIODO DI VIGENZA	SCADENZA	AREA (Kmq)	UBICAZIONE DELLA CONCESSIONE
		Data	Natura del provvedimento	Decorrenza	BUIG				
VAL D'AGRI	ENI (60,77) (r.u.) SHELL ITALIA E&P (39,23)	28/12/2005	Unificazione	28/12/2005	L - 1	1° periodo	26/10/2019	660,15	BASILICATA (660,15)
		18/2/2008	Adeguamento ripartizione quote	18/2/2008	LII - 3				
		23/1/2012	Aggiornamento programma lavori	23/1/2012	LVI - 2				

933

CODICE E DENOMINAZIONE DELLA CONCESSIONE	TITOLARI DELLA CONCESSIONE e relative quote di partecipazione (%)	PROVVEDIMENTI CONCERNENTI LA CONCESSIONE				PERIODO DI VIGENZA	SCADENZA	AREA (Kmq)	UBICAZIONE DELLA CONCESSIONE
		Data	Natura del provvedimento	Decorrenza	BUIG				
CAPPARUCCIA	ADRIATICA IDROCARBURI (95) (r.u.) EDISON (5)	7/10/2008	Conferimento	11/7/2006	LII - 11	1° periodo	11/07/2026	59,55	MARCHE (59,55)
		9/2/2010	Trasferimento quota	1/1/2010	LIV - 3				
		28/9/2011	Trasferimento quota	28/9/2011	LV - 10				

934

CODICE E DENOMINAZIONE DELLA CONCESSIONE	TITOLARI DELLA CONCESSIONE e relative quote di partecipazione (%)	PROVVEDIMENTI CONCERNENTI LA CONCESSIONE				PERIODO DI VIGENZA	SCADENZA	AREA (Kmq)	UBICAZIONE DELLA CONCESSIONE
		Data	Natura del provvedimento	Decorrenza	BUIG				
CASCINA CASTELLO	NORTHSUN ITALIA (100) (r.u.)	22/10/2008	Conferimento	22/10/2008	LII - 11	1° periodo	22/10/2028	14,49	LOMBARDIA (14,49)

Nota: Presentata istanza di ampliamento pubblicata nel B.U.I.G. Anno LV - N. 4.

935

CODICE E DENOMINAZIONE DELLA CONCESSIONE	TITOLARI DELLA CONCESSIONE e relative quote di partecipazione (%)	PROVVEDIMENTI CONCERNENTI LA CONCESSIONE				PERIODO DI VIGENZA	SCADENZA	AREA (Kmq)	UBICAZIONE DELLA CONCESSIONE
		Data	Natura del provvedimento	Decorrenza	BUIG				
SILLARO	NORTHSUN ITALIA (65) (r.u.)	29/10/2008	Conferimento	29/10/2008	LII - 11	1° periodo	29/10/2028	7,37	EMILIA ROMAGNA (7,37)
	PO VALLEY OPERATIONS PTY (35)								

936

CODICE E DENOMINAZIONE DELLA CONCESSIONE	TITOLARI DELLA CONCESSIONE e relative quote di partecipazione (%)	PROVVEDIMENTI CONCERNENTI LA CONCESSIONE				PERIODO DI VIGENZA	SCADENZA	AREA (Kmq)	UBICAZIONE DELLA CONCESSIONE
		Data	Natura del provvedimento	Decorrenza	BUIG				
MEZZOCOLLE	PADANA ENERGIA (100) (r.u.)	7/9/2011	Conferimento	17/7/2006	LV - 10	1° periodo	17/07/2026	144,9	EMILIA ROMAGNA (144,9)

937

CODICE E DENOMINAZIONE DELLA CONCESSIONE	TITOLARI DELLA CONCESSIONE e relative quote di partecipazione (%)	PROVVEDIMENTI CONCERNENTI LA CONCESSIONE				PERIODO DI VIGENZA	SCADENZA	AREA (Kmq)	UBICAZIONE DELLA CONCESSIONE
		Data	Natura del provvedimento	Decorrenza	BUIG				
COLLE S. GIOVANNI	ADRIATICA IDROCARBURI (50) (r.u.) GAS PLUS ITALIANA (50)	19/1/2012	Conferimento	19/1/2012	LVI - 2	1° periodo	19/01/2032	22,8	ABRUZZO (22,8)
		13/2/2012	Rettifica	13/2/2012	LVI - 2				
		1/3/2013	Cambio intestazione quota	1/3/2013	LVII - 3				

ELENCO DELLE CONCESSIONI DI COLTIVAZIONE ACCORDATE NELLA TERRAFERMA - Aggiornamento 31/gennaio/2014

938

CODICE E DENOMINAZIONE DELLA CONCESSIONE	TITOLARI DELLA CONCESSIONE e relative quote di partecipazione (%)	PROVVEDIMENTI CONCERNENTI LA CONCESSIONE				PERIODO DI VIGENZA	SCADENZA	AREA (Kmq)	UBICAZIONE DELLA CONCESSIONE
		Data	Natura del provvedimento	Decorrenza	BUIG				
RAPAGNANO Nota: GIACIMENTO MARGINALE. La concessione deriva dalla riattribuzione della originaria Concessione di coltivazione RAPAGNANO (Eni 100%) vigente dal 17/04/1960 al 28/11/2012.	APENNINE ENERGY (100) (r.u.)	28/11/2012	Riattribuzione	28/11/2012	LVI - 11	1° periodo	28/11/2022	8,49	MARCHE (8,49)
		17/4/2013	Modifica denominazione sociale	28/12/2012	LVII - 4				

939

CODICE E DENOMINAZIONE DELLA CONCESSIONE	TITOLARI DELLA CONCESSIONE e relative quote di partecipazione (%)	PROVVEDIMENTI CONCERNENTI LA CONCESSIONE				PERIODO DI VIGENZA	SCADENZA	AREA (Kmq)	UBICAZIONE DELLA CONCESSIONE
		Data	Natura del provvedimento	Decorrenza	BUIG				
AGLAVIZZA	MEDOILGAS CIVITA (100) (r.u.)	17/12/2012	Conferimento	17/12/2012	LVI - 12	1° periodo	17/12/2032	7,32	ABRUZZO (7,32)

ELENCO DELLE CONCESSIONI DI COLTIVAZIONE ACCORDATE IN SICILIA - Aggiornamento 31/gennaio/2014

CONCESSIONI DI COLTIVAZIONE ACCORDATE IN SICILIA

Legge Regionale 20 marzo 1950 n.30 e successive modificazioni

In Sicilia sono vigenti n. 14 CONCESSIONI DI COLTIVAZIONE per complessivi 596,85 Km²

Regione	Numero concessioni	Superficie (Km ²)
SICILIA	14	596,85

Nota:
In Sicilia, per la sola terraferma, in virtù dello statuto speciale della regione, la competenza normativa e amministrativa è completamente autonoma. I dati riportati sono forniti dal competente ufficio regionale.

ELENCO DELLE CONCESSIONI DI COLTIVAZIONE ACCORDATE IN SICILIA - Aggiornamento 31/gennaio/2014

320

CODICE E DENOMINAZIONE DELLA CONCESSIONE	TITOLARI DELLA CONCESSIONE e relative quote di partecipazione (%)	PROVVEDIMENTI CONCERNENTI LA CONCESSIONE				PERIODO DI VIGENZA	SCADENZA	AREA (Kmq)	UBICAZIONE DELLA CONCESSIONE
		Data	Natura del provvedimento	Decorrenza	BUIG				
BRONTE - S.NICOLA Nota: Proroga in istruttoria.	ENI MEDITERRANEA IDROCARBURI (100) (r.u.)					1ª proroga	02/03/2013	14,23	SICILIA (14,23)

321

CODICE E DENOMINAZIONE DELLA CONCESSIONE	TITOLARI DELLA CONCESSIONE e relative quote di partecipazione (%)	PROVVEDIMENTI CONCERNENTI LA CONCESSIONE				PERIODO DI VIGENZA	SCADENZA	AREA (Kmq)	UBICAZIONE DELLA CONCESSIONE
		Data	Natura del provvedimento	Decorrenza	BUIG				
COMISO II Nota: Proroga in istruttoria.	EDISON (100) (r.u.)					3ª proroga	20/05/2011	3,7	SICILIA (3,7)

322

CODICE E DENOMINAZIONE DELLA CONCESSIONE	TITOLARI DELLA CONCESSIONE e relative quote di partecipazione (%)	PROVVEDIMENTI CONCERNENTI LA CONCESSIONE				PERIODO DI VIGENZA	SCADENZA	AREA (Kmq)	UBICAZIONE DELLA CONCESSIONE
		Data	Natura del provvedimento	Decorrenza	BUIG				
FIUMETTO Nota: Proroga in istruttoria.	ENI MEDITERRANEA IDROCARBURI (100) (r.u.)					1° periodo	24/08/2011	20,94	SICILIA (20,94)

323

CODICE E DENOMINAZIONE DELLA CONCESSIONE	TITOLARI DELLA CONCESSIONE e relative quote di partecipazione (%)	PROVVEDIMENTI CONCERNENTI LA CONCESSIONE				PERIODO DI VIGENZA	SCADENZA	AREA (Kmq)	UBICAZIONE DELLA CONCESSIONE
		Data	Natura del provvedimento	Decorrenza	BUIG				
GAGLIANO Nota: Proroga in istruttoria.	ENI MEDITERRANEA IDROCARBURI (100) (r.u.)					1ª proroga	01/09/2012	116,23	SICILIA (116,23)

324

CODICE E DENOMINAZIONE DELLA CONCESSIONE	TITOLARI DELLA CONCESSIONE e relative quote di partecipazione (%)	PROVVEDIMENTI CONCERNENTI LA CONCESSIONE				PERIODO DI VIGENZA	SCADENZA	AREA (Kmq)	UBICAZIONE DELLA CONCESSIONE
		Data	Natura del provvedimento	Decorrenza	BUIG				
GELA	ENI MEDITERRANEA IDROCARBURI (100) (r.u.)					1ª proroga	09/08/2018	92,22	SICILIA (92,22)

325

CODICE E DENOMINAZIONE DELLA CONCESSIONE	TITOLARI DELLA CONCESSIONE e relative quote di partecipazione (%)	PROVVEDIMENTI CONCERNENTI LA CONCESSIONE				PERIODO DI VIGENZA	SCADENZA	AREA (Kmq)	UBICAZIONE DELLA CONCESSIONE
		Data	Natura del provvedimento	Decorrenza	BUIG				
GIAURONE	ENI MEDITERRANEA IDROCARBURI (100) (r.u.)					1ª proroga	29/09/2014	13	SICILIA (13)

326

CODICE E DENOMINAZIONE DELLA CONCESSIONE	TITOLARI DELLA CONCESSIONE e relative quote di partecipazione (%)	PROVVEDIMENTI CONCERNENTI LA CONCESSIONE				PERIODO DI VIGENZA	SCADENZA	AREA (Kmq)	UBICAZIONE DELLA CONCESSIONE
		Data	Natura del provvedimento	Decorrenza	BUIG				
IRMINIO	IRMINIO (100) (r.u.)					1ª proroga	25/01/2022	39,76	SICILIA (39,76)

327

CODICE E DENOMINAZIONE DELLA CONCESSIONE	TITOLARI DELLA CONCESSIONE e relative quote di partecipazione (%)	PROVVEDIMENTI CONCERNENTI LA CONCESSIONE				PERIODO DI VIGENZA	SCADENZA	AREA (Kmq)	UBICAZIONE DELLA CONCESSIONE
		Data	Natura del provvedimento	Decorrenza	BUIG				
LIPPONE - MAZARA DEL VALLO Nota: Proroga in istruttoria.	ENI MEDITERRANEA IDROCARBURI (100) (r.u.)					2ª proroga	13/10/2012	16,57	SICILIA (16,57)

ELENCO DELLE CONCESSIONI DI COLTIVAZIONE ACCORDATE IN SICILIA - Aggiornamento 31/gennaio/2014

328

CODICE E DENOMINAZIONE DELLA CONCESSIONE	TITOLARI DELLA CONCESSIONE e relative quote di partecipazione (%)	PROVVEDIMENTI CONCERNENTI LA CONCESSIONE				PERIODO DI VIGENZA	SCADENZA	AREA (Kmq)	UBICAZIONE DELLA CONCESSIONE
		Data	Natura del provvedimento	Decorrenza	BUIG				
RAGUSA	ENI MEDITERRANEA IDROCARBURI (100) (r.u.)					1ª proroga	30/11/2014	77,56	SICILIA (77,56)

329

CODICE E DENOMINAZIONE DELLA CONCESSIONE	TITOLARI DELLA CONCESSIONE e relative quote di partecipazione (%)	PROVVEDIMENTI CONCERNENTI LA CONCESSIONE				PERIODO DI VIGENZA	SCADENZA	AREA (Kmq)	UBICAZIONE DELLA CONCESSIONE
		Data	Natura del provvedimento	Decorrenza	BUIG				
ROCCA CAVALLO	ENI MEDITERRANEA IDROCARBURI (100) (r.u.)					1° periodo	08/06/2011	37,31	SICILIA (37,31)

Nota: Proroga in istruttoria.

330

CODICE E DENOMINAZIONE DELLA CONCESSIONE	TITOLARI DELLA CONCESSIONE e relative quote di partecipazione (%)	PROVVEDIMENTI CONCERNENTI LA CONCESSIONE				PERIODO DI VIGENZA	SCADENZA	AREA (Kmq)	UBICAZIONE DELLA CONCESSIONE
		Data	Natura del provvedimento	Decorrenza	BUIG				
NOTO	ENI MEDITERRANEA IDROCARBURI (100) (r.u.)					1° periodo	08/01/2019	21,4	SICILIA (21,4)

331

CODICE E DENOMINAZIONE DELLA CONCESSIONE	TITOLARI DELLA CONCESSIONE e relative quote di partecipazione (%)	PROVVEDIMENTI CONCERNENTI LA CONCESSIONE				PERIODO DI VIGENZA	SCADENZA	AREA (Kmq)	UBICAZIONE DELLA CONCESSIONE
		Data	Natura del provvedimento	Decorrenza	BUIG				
CASE SCHILLACI	ENI MEDITERRANEA IDROCARBURI (100) (r.u.)					1° periodo	01/07/2024	52,5	SICILIA (52,5)

332

CODICE E DENOMINAZIONE DELLA CONCESSIONE	TITOLARI DELLA CONCESSIONE e relative quote di partecipazione (%)	PROVVEDIMENTI CONCERNENTI LA CONCESSIONE				PERIODO DI VIGENZA	SCADENZA	AREA (Kmq)	UBICAZIONE DELLA CONCESSIONE
		Data	Natura del provvedimento	Decorrenza	BUIG				
SAMPERI	ENI MEDITERRANEA IDROCARBURI (100) (r.u.)					1° periodo	30/09/2024	69,2	SICILIA (69,2)

333

CODICE E DENOMINAZIONE DELLA CONCESSIONE	TITOLARI DELLA CONCESSIONE e relative quote di partecipazione (%)	PROVVEDIMENTI CONCERNENTI LA CONCESSIONE				PERIODO DI VIGENZA	SCADENZA	AREA (Kmq)	UBICAZIONE DELLA CONCESSIONE
		Data	Natura del provvedimento	Decorrenza	BUIG				
S. ANNA	ENI MEDITERRANEA IDROCARBURI (45) (r.u.) IRMINIO (30) EDISON (25)					1° periodo	29/04/2029	22,23	SICILIA (22,23)

ELENCO DELLE CONCESSIONI DI COLTIVAZIONE ACCORDATE NEL SOTTOFONDO MARINO - Aggiornamento 31/gennaio/2014

CONCESSIONI DI COLTIVAZIONE ACCORDATE NEL SOTTOFONDO MARINO

Leggi 21 luglio 1967, n. 613 e successive modificazioni, 9 gennaio 1991, n. 9 e Decreto Legislativo 25 novembre 1996, n. 625

Nel sottofondo marino sono vigenti n. 68 CONCESSIONI DI COLTIVAZIONE per complessivi 9004,59 Km²

Zona marina	Numero concessioni	Superficie (Km ²)
EMILIA ROMAGNA	1	15,00
ZONA A	39	4.165,55
ZONA B	20	3.392,44
ZONA C	3	659,51
ZONA D	4	153,40
ZONA F	3	618,68

Nota:
Nella tabella i titoli afferenti a due o più zone sono conteggiati più volte, una per ciascuna zona mentre a ciascuna zona viene attribuita la parte di area del titolo minerario ad essa afferente.

ELENCO DELLE CONCESSIONI DI COLTIVAZIONE ACCORDATE NEL SOTTOFONDO MARINO - Aggiornamento 31/gennaio/2014
952

CODICE E DENOMINAZIONE DELLA CONCESSIONE	TITOLARI DELLA CONCESSIONE e relative quote di partecipazione (%)	PROVVEDIMENTI CONCERNENTI LA CONCESSIONE				PERIODO DI VIGENZA	SCADENZA	AREA (Kmq)	UBICAZIONE DELLA CONCESSIONE
		Data	Natura del provvedimento	Decorrenza	BUIG				
CERVIA MARE	ENI (100) (r.u.)	24/2/1967	Conferimento	12/9/1966	XI - 5	3 ^a proroga	12/09/2016	30	ZONA A (30)
		12/3/1968	Conferma	12/9/1966	XII - 7				
		31/7/1986	Approvazione piano sviluppo	31/7/1986	XXXI - 3				
		24/3/1992	Approvazione nuovo piano sviluppo	24/3/1992	XXXVI - 5				
		26/8/1996	Proroga	12/9/1996	XL - 9				
		13/2/1998	Cambio intestazione	1/1/1998	XLII - 3				
		20/2/2001	Modifica programma sviluppo	20/2/2001	XLV - 3				
		23/8/2006	Proroga	12/9/2006	L - 9				
		2/3/2012	Proroga	12/9/2011	LVI - 3				

953

CODICE E DENOMINAZIONE DELLA CONCESSIONE	TITOLARI DELLA CONCESSIONE e relative quote di partecipazione (%)	PROVVEDIMENTI CONCERNENTI LA CONCESSIONE				PERIODO DI VIGENZA	SCADENZA	AREA (Kmq)	UBICAZIONE DELLA CONCESSIONE
		Data	Natura del provvedimento	Decorrenza	BUIG				
FASCIA CERVIA MARE	ENI (100) (r.u.)	1/8/1967	Conferimento	1/8/1967	XI - 9	3 ^a proroga	01/08/2017	27,0196	ZONA A (27,02)
		12/3/1968	Conferma	1/8/1967	XII - 9				
		31/7/1986	Approvazione piano sviluppo	31/7/1986	XXXI - 3				
		24/3/1992	Approvazione nuovo piano sviluppo	24/3/1992	XXXVI - 5				
		21/11/1997	Proroga	1/8/1997	XLI - 12				
		13/2/1998	Cambio intestazione	1/1/1998	XLII - 3				
		20/2/2001	Modifica programma sviluppo	20/2/2001	XLV - 3				
		10/6/2008	Proroga	1/8/2007	LII - 7				
		2/3/2012	Proroga	1/8/2012	LVI - 3				

954

CODICE E DENOMINAZIONE DELLA CONCESSIONE	TITOLARI DELLA CONCESSIONE e relative quote di partecipazione (%)	PROVVEDIMENTI CONCERNENTI LA CONCESSIONE				PERIODO DI VIGENZA	SCADENZA	AREA (Kmq)	UBICAZIONE DELLA CONCESSIONE
		Data	Natura del provvedimento	Decorrenza	BUIG				
B.C 1.LF Nota: Presentata istanza di proroga pubblicata nel B.U.I.G. Anno LVII - N. 8.	EDISON (95) (r.u.) GAS PLUS ITALIANA (5)	27/8/1970	Conferimento	27/8/1970	XV - 2	2 ^a proroga	27/08/2015	93,19	ZONA B (93,19)
		2/9/1974	Ampliamento	29/5/1974	XIX - 1				
		19/4/1979	Cambio intestazione quota	27/11/1978	XXIII - 8				
		4/8/1993	Cambio intestazione quota	23/4/1992	XXXVII - 10				
		9/5/1996	Cambio intestazione quota	1/1/1996	XL - 6				
		9/5/1996	Cambio intestazione quota	1/3/1996	XL - 6				
		23/11/1998	Cambio intestazione quota	29/6/1998	XLII - 12				
		15/9/1999	Cambio intestazione quota	1/7/1999	XLIII - 10				
		31/5/2001	Proroga	27/8/2000	XLV - 6				
		12/2/2004	Cambio intestazione quota	1/12/2003	XLVIII - 3				
		12/2/2004	Cambio intestazione quota	1/1/2004	XLVIII - 3				
		20/7/2004	Cambio intestazione quota	18/5/2004	XLVIII - 8				
		16/4/2010	Proroga	27/8/2010	LIV - 5				
		1/3/2013	Cambio intestazione quota	1/3/2013	LVII - 3				

ELENCO DELLE CONCESSIONI DI COLTIVAZIONE ACCORDATE NEL SOTTOFONDO MARINO - Aggiornamento 31/gennaio/2014
955

CODICE E DENOMINAZIONE DELLA CONCESSIONE	TITOLARI DELLA CONCESSIONE e relative quote di partecipazione (%)	PROVVEDIMENTI CONCERNENTI LA CONCESSIONE				PERIODO DI VIGENZA	SCADENZA	AREA (Kmq)	UBICAZIONE DELLA CONCESSIONE
		Data	Natura del provvedimento	Decorrenza	BUIG				
C.C 1.AG	ENI MEDITERRANEA IDROCARBURI (100) (r.u.)	6/10/1970	Rinnovo	18/8/1967	XV - 1	3ª proroga	18/08/2017	79,91	ZONA C (79,91)
		2/9/1996	Modifica programma lavoro	2/9/1996	XL - 10				
		28/4/1997	Proroga	18/8/1997	XLI - 5				
		22/7/1997	Approvazione nuovo piano sviluppo	22/7/1997	XLI - 8				
		13/2/1998	Cambio intestazione	1/1/1998	XLII - 3				
		3/10/2005	Trasferimento	13/1/2005	XLIX - 11				
		10/6/2008	Proroga	18/8/2007	LII - 7				
		8/8/2012	Proroga	18/8/2012	LVI - 9				

956

CODICE E DENOMINAZIONE DELLA CONCESSIONE	TITOLARI DELLA CONCESSIONE e relative quote di partecipazione (%)	PROVVEDIMENTI CONCERNENTI LA CONCESSIONE				PERIODO DI VIGENZA	SCADENZA	AREA (Kmq)	UBICAZIONE DELLA CONCESSIONE
		Data	Natura del provvedimento	Decorrenza	BUIG				
A.C 1.AG Nota: Presentata istanza di proroga pubblicata nel B.U.I.G. Anno LVII - N. 10.	ENI (100) (r.u.)	2/12/1970	Conferimento	13/9/1970	XV - 1	2ª proroga	14/09/2015	152,94	ZONA A (152,94)
		6/8/1993	Approvazione nuovo piano sviluppo	6/8/1993	XXXVII - 9				
		20/9/1996	Modifica programma sviluppo	20/9/1996	XL - 10				
		13/2/1998	Cambio intestazione	1/1/1998	XLII - 3				
		23/5/2001	Proroga	13/9/2000	XLV - 6				
		7/6/2001	Modifica programma sviluppo	7/6/2001	XLV - 7				
		14/2/2012	Proroga	14/9/2010	LVI - 2				
		17/6/2013	Rettifica	14/9/2010	LVII - 6				

957

CODICE E DENOMINAZIONE DELLA CONCESSIONE	TITOLARI DELLA CONCESSIONE e relative quote di partecipazione (%)	PROVVEDIMENTI CONCERNENTI LA CONCESSIONE				PERIODO DI VIGENZA	SCADENZA	AREA (Kmq)	UBICAZIONE DELLA CONCESSIONE
		Data	Natura del provvedimento	Decorrenza	BUIG				
B.C 2.LF Nota: Presentata istanza di proroga pubblicata nel B.U.I.G. Anno LVII - N. 12.	EDISON (95) (r.u.) GAS PLUS ITALIANA (5)	2/12/1970	Conferimento	2/12/1970	XV - 1	2ª proroga	02/12/2015	38,07	ZONA B (38,07)
		24/4/1979	Cambio intestazione quota	27/11/1978	XXIII - 7				
		4/8/1993	Cambio intestazione quota	23/4/1992	XXXVII - 10				
		9/5/1996	Cambio intestazione quota	1/1/1996	XL - 6				
		9/5/1996	Cambio intestazione quota	1/3/1996	XL - 6				
		23/11/1998	Cambio intestazione quota	29/6/1998	XLII - 12				
		15/9/1999	Cambio intestazione quota	1/7/1999	XLIII - 10				
		31/5/2001	Proroga	2/12/2000	XLV - 6				
		12/2/2004	Cambio intestazione quota	1/12/2003	XLVIII - 3				
		12/2/2004	Cambio intestazione quota	1/1/2004	XLVIII - 3				
		20/7/2004	Cambio intestazione quota	18/5/2004	XLVIII - 8				
		16/4/2010	Proroga	2/12/2010	LIV - 5				
		1/3/2013	Cambio intestazione quota	1/3/2013	LVII - 3				

958

CODICE E DENOMINAZIONE DELLA CONCESSIONE	TITOLARI DELLA CONCESSIONE e relative quote di partecipazione (%)	PROVVEDIMENTI CONCERNENTI LA CONCESSIONE				PERIODO DI VIGENZA	SCADENZA	AREA (Kmq)	UBICAZIONE DELLA CONCESSIONE
		Data	Natura del provvedimento	Decorrenza	BUIG				
A.C 2.AS Nota: Presentata istanza di proroga pubblicata nel B.U.I.G. Anno LVII - N. 12.	ENI (100) (r.u.)	3/12/1970	Conferimento	3/12/1970	XV - 1	2ª proroga	03/12/2015	54,56	ZONA A (54,56)
		10/3/1971	Trasferimento quota	10/3/1971	XV - 4				
		13/2/1998	Cambio intestazione	1/1/1998	XLII - 3				
		13/6/2001	Proroga	3/12/2000	XLV - 7				
		2/3/2012	Proroga	3/12/2010	XLVI - 3				

ELENCO DELLE CONCESSIONI DI COLTIVAZIONE ACCORDATE NEL SOTTOFONDO MARINO - Aggiornamento 31/gennaio/2014
959

CODICE E DENOMINAZIONE DELLA CONCESSIONE	TITOLARI DELLA CONCESSIONE e relative quote di partecipazione (%)	PROVVEDIMENTI CONCERNENTI LA CONCESSIONE				PERIODO DI VIGENZA	SCADENZA	AREA (Kmq)	UBICAZIONE DELLA CONCESSIONE
		Data	Natura del provvedimento	Decorrenza	BUIG				
A.C 3.AS Nota: Presentata istanza di proroga pubblicata nel B.U.I.G. Anno LVII - N. 11.	ENI (100) (r.u.)	3/12/1970	Conferimento	3/12/1970	XV - 1	2ª proroga	03/12/2015	23,476	ZONA A (23,48)
		10/3/1971	Trasferimento quota	10/3/1971	XV - 4				
		6/8/1993	Approvazione nuovo piano sviluppo	6/8/1993	XXXVII - 9				
		20/9/1996	Modifica programma sviluppo	20/9/1996	XL - 10				
		13/2/1998	Cambio intestazione	1/1/1998	XLII - 3				
		13/6/2001	Proroga	3/12/2000	XLV - 7				
		17/2/2012	Proroga	3/10/2010	LVI - 2				

960

CODICE E DENOMINAZIONE DELLA CONCESSIONE	TITOLARI DELLA CONCESSIONE e relative quote di partecipazione (%)	PROVVEDIMENTI CONCERNENTI LA CONCESSIONE				PERIODO DI VIGENZA	SCADENZA	AREA (Kmq)	UBICAZIONE DELLA CONCESSIONE
		Data	Natura del provvedimento	Decorrenza	BUIG				
A.C 4.AS	ENI (100) (r.u.)	15/3/1973	Conferimento	15/3/1973	XVII - 6	2ª proroga	15/03/2018	23,87	ZONA A (23,87)
		7/7/1973	Trasferimento quota	7/7/1973	XVII - 11				
		31/7/1986	Approvazione piano sviluppo	31/7/1986	XXXI - 3				
		24/3/1992	Approvazione nuovo piano sviluppo	24/3/1992	XXXVI - 5				
		13/2/1998	Cambio intestazione	1/1/1998	XLII - 3				
		20/2/2001	Modifica programma sviluppo	20/2/2001	XLV - 3				
		27/11/2003	Proroga	15/3/2003	XLVIII - 1				
		13/3/2012	Proroga	15/3/2013	LVI - 3				

961

CODICE E DENOMINAZIONE DELLA CONCESSIONE	TITOLARI DELLA CONCESSIONE e relative quote di partecipazione (%)	PROVVEDIMENTI CONCERNENTI LA CONCESSIONE				PERIODO DI VIGENZA	SCADENZA	AREA (Kmq)	UBICAZIONE DELLA CONCESSIONE
		Data	Natura del provvedimento	Decorrenza	BUIG				
B.C 3.AS	ADRIATICA IDROCARBURI (100) (r.u.)	7/7/1973	Conferimento	7/7/1973	XVIII - 2	2ª proroga	07/07/2018	221,69	ZONA B (221,69)
		30/10/1974	Trasferimento quota	30/10/1974	XIX - 3				
		7/2/1976	Trasferimento quota	7/2/1976	XX - 5				
		14/12/1981	Ampliamento	27/5/1980	XXVI - 6				
		31/7/1986	Modifica programma lavoro	31/7/1986	XXXI - 2				
		13/2/1998	Cambio intestazione	1/1/1998	XLII - 3				
		4/12/1998	Approvazione programma sviluppo ed esplorazione	4/12/1998	XLIII - 1				
		23/10/2000	Approvazione programma sviluppo e perforazione	23/10/2000	XLIV - 11				
		12/5/2003	Proroga	7/7/2003	XLVII - 6				
		9/2/2010	Trasferimento	1/1/2010	LIV - 3				
		11/7/2012	Proroga	7/7/2013	LVI - 7				

962

CODICE E DENOMINAZIONE DELLA CONCESSIONE	TITOLARI DELLA CONCESSIONE e relative quote di partecipazione (%)	PROVVEDIMENTI CONCERNENTI LA CONCESSIONE				PERIODO DI VIGENZA	SCADENZA	AREA (Kmq)	UBICAZIONE DELLA CONCESSIONE
		Data	Natura del provvedimento	Decorrenza	BUIG				
B.C 4.AS Nota: Presentata istanza di proroga pubblicata nel B.U.I.G. Anno LV - N. 9.	ADRIATICA IDROCARBURI (100) (r.u.)	7/7/1973	Conferimento	7/7/1973	XVIII - 2	1ª proroga	07/07/2013	147,17	ZONA B (147,17)
		30/10/1974	Trasferimento quota	30/10/1974	XIX - 3				
		7/2/1976	Trasferimento quota	7/2/1976	XX - 5				
		13/2/1998	Cambio intestazione	1/1/1998	XLII - 3				
		7/4/2003	Proroga	7/7/2003	XLVII - 5				
		9/2/2010	Trasferimento	1/1/2010	LIV - 3				

ELENCO DELLE CONCESSIONI DI COLTIVAZIONE ACCORDATE NEL SOTTOFONDO MARINO - Aggiornamento 31/gennaio/2014

963

CODICE E DENOMINAZIONE DELLA CONCESSIONE	TITOLARI DELLA CONCESSIONE e relative quote di partecipazione (%)	PROVVEDIMENTI CONCERNENTI LA CONCESSIONE				PERIODO DI VIGENZA	SCADENZA	AREA (Kmq)	UBICAZIONE DELLA CONCESSIONE
		Data	Natura del provvedimento	Decorrenza	BUIG				
D.C 1.AG	IONICA GAS (100) (r.u.)	7/7/1973	Conferimento	7/7/1973	XVIII - 2	2ª proroga	07/07/2018	68,42	ZONA D (68,42)
		5/7/1994	Aggiornamento programma lavori	5/7/1994	XXXVIII - 8				
		13/2/1998	Cambio intestazione	1/1/1998	XLII - 3				
		11/2/2003	Proroga	7/7/2003	XLVII - 3				
		9/2/2010	Trasferimento	1/1/2010	LIV - 3				
		6/8/2012	Proroga	7/7/2013	LVI - 9				

964

CODICE E DENOMINAZIONE DELLA CONCESSIONE	TITOLARI DELLA CONCESSIONE e relative quote di partecipazione (%)	PROVVEDIMENTI CONCERNENTI LA CONCESSIONE				PERIODO DI VIGENZA	SCADENZA	AREA (Kmq)	UBICAZIONE DELLA CONCESSIONE
		Data	Natura del provvedimento	Decorrenza	BUIG				
A.C 5.AV	ENI (100) (r.u.)	3/3/1974	Conferimento	3/3/1974	XVIII - 6	1ª proroga	03/03/2019	19,16	ZONA A (19,16)
		23/7/1975	Trasferimento quota	23/7/1975	XX - 1				
		9/4/1976	Trasferimento quota	9/4/1976	XX - 6				
		30/6/1980	Trasferimento quota	30/6/1980	XXIV - 7				
		4/3/1996	Modifica programma lavoro	4/3/1996	XL - 4				
		13/2/1998	Cambio intestazione	1/1/1998	XLII - 3				
		3/12/2004	Proroga	3/3/2004	XLIX - 1				
		10/4/2012	Proroga	3/3/2014	LVI - 4				

965

CODICE E DENOMINAZIONE DELLA CONCESSIONE	TITOLARI DELLA CONCESSIONE e relative quote di partecipazione (%)	PROVVEDIMENTI CONCERNENTI LA CONCESSIONE				PERIODO DI VIGENZA	SCADENZA	AREA (Kmq)	UBICAZIONE DELLA CONCESSIONE
		Data	Natura del provvedimento	Decorrenza	BUIG				
A.C 7.AS	ENI (100) (r.u.)	12/11/1974	Conferimento	12/11/1974	XIX - 4	1ª proroga	12/11/2019	210,16	ZONA A (210,16)
		7/2/1976	Trasferimento quota	7/2/1976	XX - 5				
		26/6/1981	Ampliamento	23/10/1979	XXVI - 4				
		20/11/1985	Modifica programma lavoro	20/11/1985	XXX - 4				
		13/2/1998	Cambio intestazione	1/1/1998	XLII - 3				
		25/1/1999	Modifica programma sviluppo	25/1/1999	XLIII - 2				
		10/5/2004	Proroga	12/11/2004	XLVIII - 6				
		11/10/2013	Proroga	12/11/2014	LVII - 10				

966

CODICE E DENOMINAZIONE DELLA CONCESSIONE	TITOLARI DELLA CONCESSIONE e relative quote di partecipazione (%)	PROVVEDIMENTI CONCERNENTI LA CONCESSIONE				PERIODO DI VIGENZA	SCADENZA	AREA (Kmq)	UBICAZIONE DELLA CONCESSIONE
		Data	Natura del provvedimento	Decorrenza	BUIG				
B.C 5.AS Nota: Presentata istanza di proroga pubblicata nel B.U.I.G. Anno LVI - N. 4.	ADRIATICA IDROCARBURI (100) (r.u.)	12/11/1974	Conferimento	12/11/1974	XIX - 4	1ª proroga	12/11/2014	98,35	ZONA B (98,35)
		7/2/1976	Trasferimento quota	7/2/1976	XX - 5				
		5/10/1996	Modifica programma lavoro	5/10/1996	XL - 11				
		13/2/1998	Cambio intestazione	1/1/1998	XLII - 3				
		3/12/2004	Proroga	12/11/2004	XLIX - 1				
		9/2/2010	Trasferimento	1/1/2010	LIV - 3				

ELENCO DELLE CONCESSIONI DI COLTIVAZIONE ACCORDATE NEL SOTTOFONDO MARINO - Aggiornamento 31/gennaio/2014

967

CODICE E DENOMINAZIONE DELLA CONCESSIONE	TITOLARI DELLA CONCESSIONE e relative quote di partecipazione (%)	PROVVEDIMENTI CONCERNENTI LA CONCESSIONE				PERIODO DI VIGENZA	SCADENZA	AREA (Kmq)	UBICAZIONE DELLA CONCESSIONE
		Data	Natura del provvedimento	Decorrenza	BUIG				
A.C 6.AS	ENI (100) (r.u.)	12/11/1974	Conferimento	12/11/1974	XIX - 5	1ª proroga	12/11/2019	33,37	ZONA A (33,37)
		7/2/1976	Trasferimento quota	7/2/1976	XX - 5				
		13/2/1998	Cambio intestazione	1/1/1998	XLII - 3				
		3/12/2004	Proroga	12/11/2004	XLIX - 1				
		10/4/2012	Proroga	12/11/2014	LVI - 4				

968

CODICE E DENOMINAZIONE DELLA CONCESSIONE	TITOLARI DELLA CONCESSIONE e relative quote di partecipazione (%)	PROVVEDIMENTI CONCERNENTI LA CONCESSIONE				PERIODO DI VIGENZA	SCADENZA	AREA (Kmq)	UBICAZIONE DELLA CONCESSIONE
		Data	Natura del provvedimento	Decorrenza	BUIG				
B.C 7.LF Nota: Presentata istanza di unificazione con la concessione «FIUME TENNA» pubblicata nel B.U.I.G. Anno XX - N. 6.	EDISON (95) (r.u.) GAS PLUS ITALIANA (5)	20/5/1975	Conferimento	29/5/1974	XIX - 9	2ª proroga	29/05/2019	201	ZONA B (201)
		19/4/1979	Cambio intestazione quota	27/11/1978	XXIII - 8				
		7/4/1989	Trasferimento quota	7/4/1989	XXXIII - 11				
		4/8/1993	Cambio intestazione quota	23/4/1992	XXXVII - 10				
		4/3/1994	Trasferimento quota	2/10/1989	XXXVIII - 4				
		4/3/1994	Sospensione attività di sviluppo	23/3/1993	XXXVIII - 4				
		18/3/1996	Proroga sospensione attività di sviluppo	23/3/1995	XL - 4				
		9/5/1996	Cambio intestazione quota	1/1/1996	XL - 6				
		9/5/1996	Cambio intestazione quota	1/3/1996	XL - 6				
		30/4/1997	Modifica programma sviluppo	30/4/1997	XLI - 5				
		23/11/1998	Cambio intestazione quota	29/6/1998	XLII - 12				
		15/9/1999	Cambio intestazione quota	1/7/1999	XLIII - 10				
		12/2/2004	Cambio intestazione quota	1/12/2003	XLVIII - 3				
		12/2/2004	Cambio intestazione quota	1/1/2004	XLVIII - 3				
		27/5/2004	Proroga	29/5/2004	XLVIII - 6				
		20/7/2004	Cambio intestazione quota	18/5/2004	XLVIII - 8				
		22/10/2012	Proroga	29/5/2014	LVI - 10				
		1/3/2013	Cambio intestazione quota	1/3/2013	LVII - 3				
		1/3/2013	Rettifica	1/3/2013	LVII - 3				

ELENCO DELLE CONCESSIONI DI COLTIVAZIONE ACCORDATE NEL SOTTOFONDO MARINO - Aggiornamento 31/gennaio/2014

970

CODICE E DENOMINAZIONE DELLA CONCESSIONE	TITOLARI DELLA CONCESSIONE e relative quote di partecipazione (%)	PROVVEDIMENTI CONCERNENTI LA CONCESSIONE				PERIODO DI VIGENZA	SCADENZA	AREA (Kmq)	UBICAZIONE DELLA CONCESSIONE
		Data	Natura del provvedimento	Decorrenza	BUIG				
A.C 8.ME Nota: Presentata istanza di proroga pubblicata nel B.U.I.G. Anno LVII - N. 12.	ENI (81) (r.u.) EDISON (19)	5/11/1975	Conferimento	5/11/1975	XX - 1	1ª proroga	05/11/2015	51,27	ZONA A (51,27)
		10/6/1976	Rettifica	10/6/1976	XX - 8				
		24/11/1978	Trasferimento quota	24/11/1978	XXXIII - 7				
		16/12/1980	Estensione titolarità	16/12/1980	XXV - 4				
		26/4/1983	Cambio intestazione quota	26/4/1983	XXVII - 8				
		25/10/1985	Cambio intestazione quota	1/1/1985	XXX - 4				
		31/7/1986	Cambio intestazione quota	24/12/1985	XXXI - 2				
		19/1/1987	Modifica programma lavoro	19/1/1987	XXXI - 8				
		20/7/1987	Trasferimento quota	1/12/1986	XXXII - 4				
		8/11/1988	Cambio intestazione quota	26/11/1987	XXXIII - 7				
		8/8/1991	Trasferimento quota	1/7/1989	XXXVI - 6				
		12/5/1992	Cambio intestazione quota	19/6/1991	XXXVI - 11				
		2/9/1993	Trasferimento quota	1/8/1992	XXXVII - 10				
		2/9/1993	Cambio intestazione quota	4/11/1992	XXXVII - 10				
		9/5/1996	Cambio intestazione quota	1/3/1996	XL - 6				
		6/3/1997	Trasferimento quota	11/7/1996	XLI - 4				
		6/3/1997	Ridenominazione	6/3/1997	XLI - 4				
		13/2/1998	Cambio intestazione quota	1/1/1998	XLII - 3				
		25/3/1998	Modifica programma sviluppo	25/3/1998	XLII - 4				
		20/3/2000	Cambio intestazione quota	1/1/2000	XLIV - 4				
		20/4/2001	Cambio intestazione quota	1/10/2000	XLV - 5				
		18/9/2001	Trasferimento quota	29/6/2001	XLV - 10				
		12/2/2004	Intestazione quota	1/12/2003	XLVIII - 3				
28/11/2005	Proroga	5/11/2005	XLIX - 12						
28/11/2005	Approvazione nuovo programma lavori	28/11/2005	XLIX - 12						

ELENCO DELLE CONCESSIONI DI COLTIVAZIONE ACCORDATE NEL SOTTOFONDO MARINO - Aggiornamento 31/gennaio/2014

971

CODICE E DENOMINAZIONE DELLA CONCESSIONE	TITOLARI DELLA CONCESSIONE e relative quote di partecipazione (%)	PROVVEDIMENTI CONCERNENTI LA CONCESSIONE				PERIODO DI VIGENZA	SCADENZA	AREA (Kmq)	UBICAZIONE DELLA CONCESSIONE
		Data	Natura del provvedimento	Decorrenza	BUIG				
B.C 8.LF	EDISON (61,7175) (r.u.) ENI (38,2825)	9/3/1978	Conferimento	9/3/1978	XXII - 7	1ª proroga	09/03/2018	369,62	ZONA B (369,62)
		20/11/1978	Trasferimento quota	20/11/1978	XXIII - 3				
		16/7/1979	Cambio intestazione quota	27/11/1978	XXIII - 9				
		13/9/1982	Trasferimento quota	3/9/1982	XXVI - 12				
		4/4/1984	Modifica programma lavoro	4/4/1984	XXVIII - 7				
		8/5/1984	Trasferimento quota	8/5/1984	XXVIII - 10				
		20/11/1985	Approvazione programma definitivo	20/11/1985	XXX - 4				
		15/4/1987	Trasferimento quota	15/4/1987	XXXI - 11				
		3/7/1989	Modifica programma lavoro	3/7/1989	XXXIII - 11				
		29/6/1990	Approvazione nuovo programma lavori	29/6/1990	XXXVI - 6				
		9/9/1991	Approvazione nuovo programma di sviluppo e ricerca	9/9/1991	XXXV - 10				
		4/8/1993	Cambio intestazione quota	23/4/1992	XXXVII - 10				
		13/2/1998	Cambio intestazione quota	1/1/1998	XLII - 3				
		23/11/1998	Cambio intestazione quota	29/6/1998	XLII - 12				
		15/9/1999	Cambio intestazione quota	1/7/1999	XLIII - 10				
		12/2/2004	Intestazione quota	1/12/2003	XLVIII - 3				
		29/2/2008	Approvazione programma lavori	29/2/2008	LII - 3				
29/2/2008	Proroga	9/3/2008	LII - 3						

972

CODICE E DENOMINAZIONE DELLA CONCESSIONE	TITOLARI DELLA CONCESSIONE e relative quote di partecipazione (%)	PROVVEDIMENTI CONCERNENTI LA CONCESSIONE				PERIODO DI VIGENZA	SCADENZA	AREA (Kmq)	UBICAZIONE DELLA CONCESSIONE
		Data	Natura del provvedimento	Decorrenza	BUIG				
D.C 2.AG	IONICA GAS (100) (r.u.)	24/7/1978	Conferimento	24/7/1978	XXII - 10	1ª proroga	24/07/2018	44,35	ZONA D (44,35)
		15/7/1997	Integrazione programma lavoro	15/7/1997	XLI - 8				
		13/2/1998	Cambio intestazione	1/1/1998	XLII - 3				
		10/6/2008	Proroga	24/7/2008	LII - 7				
		9/2/2010	Trasferimento	1/1/2010	LIV - 3				

973

CODICE E DENOMINAZIONE DELLA CONCESSIONE	TITOLARI DELLA CONCESSIONE e relative quote di partecipazione (%)	PROVVEDIMENTI CONCERNENTI LA CONCESSIONE				PERIODO DI VIGENZA	SCADENZA	AREA (Kmq)	UBICAZIONE DELLA CONCESSIONE
		Data	Natura del provvedimento	Decorrenza	BUIG				
B.C 9.AS	ADRIATICA IDROCARBURI (66,666667) (r.u.) EDISON (33,333333)	20/11/1978	Conferimento	20/11/1978	XXIII - 2	1ª proroga	20/11/2018	262,86	ZONA B (262,86)
		6/10/1992	Trasferimento quota	18/3/1992	XXXVII - 10				
		2/9/1993	Cambio intestazione quota	4/11/1992	XXXVII - 10				
		13/2/1998	Cambio intestazione quota	1/1/1998	XLII - 3				
		12/2/2004	Intestazione quota	1/12/2003	XLVIII - 3				
		10/6/2008	Proroga	20/11/2008	LII - 7				
		9/2/2010	Trasferimento quota	1/1/2010	LIV - 3				

ELENCO DELLE CONCESSIONI DI COLTIVAZIONE ACCORDATE NEL SOTTOFONDO MARINO - Aggiornamento 31/gennaio/2014
975

CODICE E DENOMINAZIONE DELLA CONCESSIONE	TITOLARI DELLA CONCESSIONE e relative quote di partecipazione (%)	PROVVEDIMENTI CONCERNENTI LA CONCESSIONE				PERIODO DI VIGENZA	SCADENZA	AREA (Kmq)	UBICAZIONE DELLA CONCESSIONE
		Data	Natura del provvedimento	Decorrenza	BUIG				
C.C 3.AG	ENI MEDITERRANEA IDROCARBURI (100) (r.u.)	13/6/1980	Conferimento	13/6/1980	XXIV - 11	1ª proroga	13/06/2020	394,8	ZONA C (394,8)
		14/3/1989	Modifica programma lavoro	14/3/1989	XXXIII - 11				
		8/5/1996	Modifica programma lavoro	8/5/1996	XL - 6				
		22/7/1997	Approvazione nuovo programma di esplorazione	22/7/1997	XLI - 8				
		13/2/1998	Cambio intestazione	1/1/1998	XLII - 3				
		12/7/2005	Trasferimento	13/1/2005	XLIX - 8				
		20/10/2005	Modifica programma lavoro	20/10/2005	XLIX - 10				
		1/3/2010	Proroga	13/6/2010	LIV - 4				

976

CODICE E DENOMINAZIONE DELLA CONCESSIONE	TITOLARI DELLA CONCESSIONE e relative quote di partecipazione (%)	PROVVEDIMENTI CONCERNENTI LA CONCESSIONE				PERIODO DI VIGENZA	SCADENZA	AREA (Kmq)	UBICAZIONE DELLA CONCESSIONE
		Data	Natura del provvedimento	Decorrenza	BUIG				
D.C 3.AG Nota: Presentata istanza di rinuncia pubblicata nel B.U.I.G. Anno XLVIII - N. 11.	ENI (100) (r.u.)	16/12/1980	Conferimento	16/12/1980	XXV - 4	1° periodo	16/12/2010	47,84	ZONA F (24,11) ZONA D (23,73)
		5/6/1995	Sospensione attività di sviluppo e produzione	5/6/1995	XXXIX - 7				
		23/6/1997	Proroga sosp. attività di sviluppo e produzione	31/12/1996	XLI - 7				
		13/2/1998	Cambio intestazione	1/1/1998	XLII - 3				

977

CODICE E DENOMINAZIONE DELLA CONCESSIONE	TITOLARI DELLA CONCESSIONE e relative quote di partecipazione (%)	PROVVEDIMENTI CONCERNENTI LA CONCESSIONE				PERIODO DI VIGENZA	SCADENZA	AREA (Kmq)	UBICAZIONE DELLA CONCESSIONE
		Data	Natura del provvedimento	Decorrenza	BUIG				
B.C 10.AS	ADRIATICA IDROCARBURI (51) (r.u.) EDISON (49)	16/12/1980	Conferimento	27/5/1980	XXV - 5	1ª proroga	27/05/2020	216,85	ZONA B (216,85)
		7/7/1989	Approvazione integrazione programma	7/7/1989	XXXIV - 2				
		6/10/1992	Trasferimento quota	18/3/1992	XXXVII - 10				
		2/9/1993	Cambio intestazione quota	4/11/1992	XXXVII - 10				
		13/2/1998	Cambio intestazione quota	1/1/1998	XLII - 3				
		12/2/2004	Intestazione quota	1/12/2003	XLVIII - 3				
		7/1/2010	Proroga	27/5/2010	LIV - 2				
		9/2/2010	Trasferimento quota	1/1/2010	LIV - 3				

978

CODICE E DENOMINAZIONE DELLA CONCESSIONE	TITOLARI DELLA CONCESSIONE e relative quote di partecipazione (%)	PROVVEDIMENTI CONCERNENTI LA CONCESSIONE				PERIODO DI VIGENZA	SCADENZA	AREA (Kmq)	UBICAZIONE DELLA CONCESSIONE
		Data	Natura del provvedimento	Decorrenza	BUIG				
A.C 9.AG Nota: Presentata istanza di proroga pubblicata nel B.U.I.G. Anno LII - N. 11.	ENI (100) (r.u.)	26/6/1981	Conferimento	23/10/1979	XXVI - 1	1° periodo	23/10/2009	138,59	ZONA A (138,59)
		13/2/1998	Cambio intestazione	1/1/1998	XLII - 3				

ELENCO DELLE CONCESSIONI DI COLTIVAZIONE ACCORDATE NEL SOTTOFONDO MARINO - Aggiornamento 31/gennaio/2014
979

CODICE E DENOMINAZIONE DELLA CONCESSIONE	TITOLARI DELLA CONCESSIONE e relative quote di partecipazione (%)	PROVVEDIMENTI CONCERNENTI LA CONCESSIONE				PERIODO DI VIGENZA	SCADENZA	AREA (Kmq)	UBICAZIONE DELLA CONCESSIONE
		Data	Natura del provvedimento	Decorrenza	BUIG				
B.C 11.AS Nota: Presentata istanza di proroga pubblicata nel B.U.I.G. Anno LIV - N. 8.	ENI (51) (r.u.) EDISON (49)	26/6/1981	Conferimento	26/6/1981	XXVI - 1	1° periodo	26/06/2011	177,59	ZONA B (177,59)
		6/10/1992	Trasferimento quota	18/3/1992	XXXVII - 10				
		2/9/1993	Cambio intestazione quota	4/11/1992	XXXVII - 10				
		13/2/1998	Cambio intestazione quota	1/1/1998	XLII - 3				
		12/2/2004	Intestazione quota	1/12/2003	XLVIII - 3				

980

CODICE E DENOMINAZIONE DELLA CONCESSIONE	TITOLARI DELLA CONCESSIONE e relative quote di partecipazione (%)	PROVVEDIMENTI CONCERNENTI LA CONCESSIONE				PERIODO DI VIGENZA	SCADENZA	AREA (Kmq)	UBICAZIONE DELLA CONCESSIONE
		Data	Natura del provvedimento	Decorrenza	BUIG				
A.C 10.AG	ENI (100) (r.u.)	26/6/1981	Conferimento	23/10/1979	XXVI - 6	1ª proroga	23/10/2019	76,95	ZONA A (76,95)
		25/10/1985	Modifica programma lavoro	25/10/1985	XXX - 4				
		13/2/1998	Cambio intestazione	1/1/1998	XLII - 3				
		29/7/2009	Proroga	23/10/2009	LIII - 8				

981

CODICE E DENOMINAZIONE DELLA CONCESSIONE	TITOLARI DELLA CONCESSIONE e relative quote di partecipazione (%)	PROVVEDIMENTI CONCERNENTI LA CONCESSIONE				PERIODO DI VIGENZA	SCADENZA	AREA (Kmq)	UBICAZIONE DELLA CONCESSIONE
		Data	Natura del provvedimento	Decorrenza	BUIG				
A.C 11.AG	ENI (100) (r.u.)	26/6/1981	Conferimento	23/10/1979	XXVI - 6	1ª proroga	23/10/2019	154,69	ZONA A (154,69)
		27/12/1983	Estensione titolarità	27/12/1983	XXVIII - 3				
		25/10/1985	Modifica programma lavoro	25/10/1985	XXX - 4				
		4/7/1989	Trasferimento quota	4/7/1989	XXXIII - 11				
		13/2/1998	Cambio intestazione quota	1/1/1998	XLII - 3				
		4/7/2001	Cambio intestazione quota	1/11/1991	XLV - 8				
		7/11/2008	Cambio intestazione quota	19/7/2007	LII - 12				
		6/7/2009	Proroga	23/10/2009	LIII - 8				
		16/9/2011	Trasferimento quota	25/8/2011	LV - 10				
		30/11/2011	Rettifica	30/11/2011	LV - 12				

983

CODICE E DENOMINAZIONE DELLA CONCESSIONE	TITOLARI DELLA CONCESSIONE e relative quote di partecipazione (%)	PROVVEDIMENTI CONCERNENTI LA CONCESSIONE				PERIODO DI VIGENZA	SCADENZA	AREA (Kmq)	UBICAZIONE DELLA CONCESSIONE
		Data	Natura del provvedimento	Decorrenza	BUIG				
D.C 4.AG	IONICA GAS (100) (r.u.)	13/9/1982	Conferimento	31/3/1981	XXVI - 10	1ª proroga	31/03/2021	16,9	ZONA D (16,9)
		5/7/1994	Aggiornamento programma lavori	5/7/1994	XXXVIII - 8				
		13/2/1998	Cambio intestazione	1/1/1998	XLII - 3				
		9/2/2010	Trasferimento	1/1/2010	LIV - 3				
		30/3/2012	Proroga	31/3/2011	LVI - 3				

984

CODICE E DENOMINAZIONE DELLA CONCESSIONE	TITOLARI DELLA CONCESSIONE e relative quote di partecipazione (%)	PROVVEDIMENTI CONCERNENTI LA CONCESSIONE				PERIODO DI VIGENZA	SCADENZA	AREA (Kmq)	UBICAZIONE DELLA CONCESSIONE
		Data	Natura del provvedimento	Decorrenza	BUIG				
A.C 12.AG	ENI (100) (r.u.)	13/9/1982	Conferimento	23/10/1979	XXVI - 12	1ª proroga	23/10/2019	143,75	ZONA A (143,75)
		20/1/1987	Modifica programma lavoro	20/1/1987	XXXI - 5				
		17/6/1994	Approvazione nuovo programma di ricerca	17/6/1994	XXXVIII - 8				
		13/2/1998	Cambio intestazione	1/1/1998	XLII - 3				
		29/7/2009	Proroga	23/10/2009	LIII - 8				

ELENCO DELLE CONCESSIONI DI COLTIVAZIONE ACCORDATE NEL SOTTOFONDO MARINO - Aggiornamento 31/gennaio/2014

985

CODICE E DENOMINAZIONE DELLA CONCESSIONE	TITOLARI DELLA CONCESSIONE e relative quote di partecipazione (%)	PROVVEDIMENTI CONCERNENTI LA CONCESSIONE				PERIODO DI VIGENZA	SCADENZA	AREA (Kmq)	UBICAZIONE DELLA CONCESSIONE
		Data	Natura del provvedimento	Decorrenza	BUIG				
A.C 13.AS	ENI (51) (r.u.) EDISON (49)	13/9/1982	Conferimento	23/10/1979	XXVI - 12	1ª proroga	23/10/2019	135,97	ZONA A (135,97)
		6/12/1992	Trasferimento quota	18/3/1992	XXVII - 10				
		2/9/1993	Cambio intestazione quota	4/11/1992	XXXVII - 10				
		17/6/1994	Modifica programma lavoro	17/6/1994	XXXVIII - 7				
		13/2/1998	Cambio intestazione quota	1/1/1998	XLII - 3				
		12/2/2004	Intestazione quota	1/12/2003	XLVIII - 3				
		29/7/2009	Proroga	23/10/2009	LIII - 8				

986

CODICE E DENOMINAZIONE DELLA CONCESSIONE	TITOLARI DELLA CONCESSIONE e relative quote di partecipazione (%)	PROVVEDIMENTI CONCERNENTI LA CONCESSIONE				PERIODO DI VIGENZA	SCADENZA	AREA (Kmq)	UBICAZIONE DELLA CONCESSIONE
		Data	Natura del provvedimento	Decorrenza	BUIG				
B.C 13.AS Nota: Presentata istanza di variazione del programma dei lavori pubblicata nel B.U.I.G. Anno LVII - N. 10.	ENI (51) (r.u.) EDISON (49)	13/9/1982	Conferimento	27/5/1980	XXVI - 12	1ª proroga	27/05/2020	395,52	ZONA B (395,52)
		6/10/1992	Trasferimento quota	18/3/1992	XXXVII - 10				
		2/9/1993	Cambio intestazione quota	4/11/1992	XXXVII - 10				
		23/7/1996	Sospensione lavori di sviluppo	23/7/1996	XL - 8				
		23/7/1996	Modifica programma lavoro	23/7/1996	XL - 8				
		13/7/1998	Cambio intestazione quota	1/1/1998	XLII - 3				
		3/3/2000	Approvazione nuovo programma di sviluppo e ricerca	3/3/2000	XLIV - 3				
		12/2/2004	Intestazione quota	1/12/2003	XLVIII - 3				
		5/4/2011	Proroga	27/5/2010	LV - 5				

987

CODICE E DENOMINAZIONE DELLA CONCESSIONE	TITOLARI DELLA CONCESSIONE e relative quote di partecipazione (%)	PROVVEDIMENTI CONCERNENTI LA CONCESSIONE				PERIODO DI VIGENZA	SCADENZA	AREA (Kmq)	UBICAZIONE DELLA CONCESSIONE
		Data	Natura del provvedimento	Decorrenza	BUIG				
B.C 14.AS	ENI (51) (r.u.) EDISON (49)	13/9/1982	Conferimento	27/5/1980	XXVI - 12	1ª proroga	27/05/2020	228,24	ZONA B (228,24)
		6/10/1992	Trasferimento quota	18/3/1992	XXXVII - 10				
		2/9/1993	Cambio intestazione quota	4/11/1992	XXXVII - 10				
		13/2/1998	Cambio intestazione quota	1/1/1998	XLII - 3				
		14/1/2003	Modifica programma sviluppo	14/1/2003	XLVII - 2				
		12/2/2004	Intestazione quota	1/12/2003	XLVIII - 3				
		29/1/2010	Proroga	27/1/2010	LIV - 2				

988

CODICE E DENOMINAZIONE DELLA CONCESSIONE	TITOLARI DELLA CONCESSIONE e relative quote di partecipazione (%)	PROVVEDIMENTI CONCERNENTI LA CONCESSIONE				PERIODO DI VIGENZA	SCADENZA	AREA (Kmq)	UBICAZIONE DELLA CONCESSIONE
		Data	Natura del provvedimento	Decorrenza	BUIG				
B.C 12.AS Nota: Presentata istanza di proroga pubblicata nel B.U.I.G. Anno LIV - N. 6.	ADRIATICA IDROCARBURI (51) (r.u.) EDISON (49)	13/9/1982	Conferimento	27/5/1980	XXVII - 3	1º periodo	27/05/2010	223,1	ZONA B (223,1)
		20/11/1985	Proroga inizio perforazione	31/3/1985	XXX - 4				
		10/7/1989	Approvazione nuovo programma di ricerca	10/7/1989	XXXIV - 1				
		6/10/1992	Trasferimento quota	18/3/1992	XXXVII - 10				
		2/9/1993	Cambio intestazione quota	4/11/1992	XXXVII - 10				
		13/2/1998	Cambio intestazione quota	1/1/1998	XLII - 3				
		12/2/2004	Intestazione quota	1/12/2003	XLVIII - 3				
		9/2/2010	Trasferimento quota	1/1/2010	LIV - 3				

ELENCO DELLE CONCESSIONI DI COLTIVAZIONE ACCORDATE NEL SOTTOFONDO MARINO - Aggiornamento 31/gennaio/2014

989

CODICE E DENOMINAZIONE DELLA CONCESSIONE	TITOLARI DELLA CONCESSIONE e relative quote di partecipazione (%)	PROVVEDIMENTI CONCERNENTI LA CONCESSIONE				PERIODO DI VIGENZA	SCADENZA	AREA (Kmq)	UBICAZIONE DELLA CONCESSIONE
		Data	Natura del provvedimento	Decorrenza	BUIG				
A.C 14.AS Nota: Presentata istanza di proroga pubblicata nel B.U.I.G. Anno LIV - N. 4.	ENI (51) (r.u.) EDISON (49)	28/4/1983	Conferimento	18/3/1981	XXVII - 8	1° periodo	18/03/2011	152,28	ZONA A (152,28)
		6/10/1992	Trasferimento quota	18/3/1992	XXXVII - 10				
		2/9/1993	Cambio intestazione quota	4/11/1992	XXXVII - 10				
		13/2/1998	Cambio intestazione quota	1/1/1998	XLII - 3				
		12/2/2004	Intestazione quota	1/12/2003	XLVIII - 3				

990

CODICE E DENOMINAZIONE DELLA CONCESSIONE	TITOLARI DELLA CONCESSIONE e relative quote di partecipazione (%)	PROVVEDIMENTI CONCERNENTI LA CONCESSIONE				PERIODO DI VIGENZA	SCADENZA	AREA (Kmq)	UBICAZIONE DELLA CONCESSIONE
		Data	Natura del provvedimento	Decorrenza	BUIG				
A.C 15.AX Nota: Presentata istanza di proroga pubblicata nel B.U.I.G. Anno LIV - N. 4.	ENI (90) (r.u.) EDISON (10)	27/4/1983	Conferimento	18/3/1981	XXVII - 8	1° periodo	18/03/2011	75,62	ZONA A (75,62)
		23/2/1984	Rettifica	27/4/1983	XXXVIII - 6				
		4/8/1993	Cambio intestazione quota	23/4/1992	XXXVII - 10				
		6/8/1993	Trasferimento quota	6/11/1990	XXXVII - 9				
		13/2/1998	Cambio intestazione quota	1/1/1998	XLII - 3				
		23/11/1998	Cambio intestazione quota	29/6/1998	XLII - 12				
		15/9/1999	Cambio intestazione quota	1/7/1999	XLIII - 10				
		12/2/2004	Intestazione quota	1/12/2003	XLVIII - 3				

991

CODICE E DENOMINAZIONE DELLA CONCESSIONE	TITOLARI DELLA CONCESSIONE e relative quote di partecipazione (%)	PROVVEDIMENTI CONCERNENTI LA CONCESSIONE				PERIODO DI VIGENZA	SCADENZA	AREA (Kmq)	UBICAZIONE DELLA CONCESSIONE
		Data	Natura del provvedimento	Decorrenza	BUIG				
C.C 6.EO Nota: Presentata istanza di proroga pubblicata nel B.U.I.G. Anno LVI - N. 2.	EDISON (60) (r.u.) ENI (40)	17/2/1984	Conferimento e unificazione	17/2/1984	XXVIII - 5	1° periodo	28/12/2012	184,8	ZONA C (184,8)
		10/10/1984	Trasferimento quota	10/10/1984	XXIX - 2				
		7/8/1985	Cambio intestazione quota	1/1/1985	XXIX - 12				
		2/7/1990	Trasferimento quota	1/7/1989	XXXV - 3				
		12/5/1992	Cambio intestazione quota	19/6/1991	XXXVI - 11				
		2/1/1993	Trasferimento quota	16/1/1992	XXXVII - 9				
		2/9/1993	Cambio intestazione quota	15/10/1992	XXXVII - 10				
		13/2/1998	Cambio intestazione quota	1/1/1998	XLII - 3				
		29/9/1999	Cambio intestazione quota	30/11/1998	XLIII - 10				
		10/12/1999	Assunzione quota	31/12/1999	XLIV - 1				
		12/2/2004	Intestazione quota	1/12/2003	XLVIII - 3				

ELENCO DELLE CONCESSIONI DI COLTIVAZIONE ACCORDATE NEL SOTTOFONDO MARINO - Aggiornamento 31/gennaio/2014

993

CODICE E DENOMINAZIONE DELLA CONCESSIONE	TITOLARI DELLA CONCESSIONE e relative quote di partecipazione (%)	PROVVEDIMENTI CONCERNENTI LA CONCESSIONE				PERIODO DI VIGENZA	SCADENZA	AREA (Kmq)	UBICAZIONE DELLA CONCESSIONE
		Data	Natura del provvedimento	Decorrenza	BUIG				
B.C 15.AV	ADRIATICA IDROCARBURI (100) (r.u.)	7/9/1984	Conferimento	12/1/1982	XXIX - 2	1ª proroga	12/01/2022	168,79	ZONA B (168,79)
		31/7/1986	Approvazione piano sviluppo	31/7/1986	XXXI - 3				
		8/8/1991	Trasferimento quota	1/7/1989	XXXVI - 6				
		12/5/1992	Cambio intestazione quota	19/6/1991	XXXVI - 11				
		2/9/1993	Trasferimento quota	1/8/1992	XXXVII - 10				
		2/9/1993	Cambio intestazione quota	4/11/1992	XXXVII - 10				
		15/10/1995	Cambio intestazione quota	1/1/1985	XXX - 5				
		9/5/1996	Cambio intestazione quota	1/1/1996	XL - 6				
		9/5/1996	Cambio intestazione quota	1/3/1996	XL - 6				
		5/2/1998	Assunzione quota	29/12/1997	XLII - 3				
		13/2/1998	Cambio intestazione quota	1/1/1998	XLII - 3				
		10/3/2000	Assunzione quota	5/3/1998	XLIV - 4				
		9/2/2010	Trasferimento	1/1/2010	LIV - 3				
		15/3/2012	Proroga	12/1/2012	LVI - 3				

995

CODICE E DENOMINAZIONE DELLA CONCESSIONE	TITOLARI DELLA CONCESSIONE e relative quote di partecipazione (%)	PROVVEDIMENTI CONCERNENTI LA CONCESSIONE				PERIODO DI VIGENZA	SCADENZA	AREA (Kmq)	UBICAZIONE DELLA CONCESSIONE
		Data	Natura del provvedimento	Decorrenza	BUIG				
A.C 16.AG Nota: Presentata istanza di proroga pubblicata nel B.U.I.G. Anno LVII - N. 6.	ENI (70) (r.u.) EDISON (30)	31/7/1986	Conferimento	19/5/1985	XXXI - 2	1° periodo	19/05/2015	539,84	ZONA A (539,84)
		8/8/1991	Trasferimento quota	1/7/1989	XXXVI - 6				
		12/5/1992	Cambio intestazione quota	19/6/1991	XXXVI - 11				
		4/8/1993	Cambio intestazione quota	23/4/1992	XXXVII - 10				
		2/9/1993	Trasferimento quota	1/8/1992	XXXVII - 10				
		2/9/1993	Cambio intestazione quota	4/11/1992	XXXVII - 10				
		13/2/1998	Cambio intestazione quota	1/1/1998	XLII - 3				
		23/11/1998	Cambio intestazione quota	29/6/1998	XLII - 12				
		15/9/1999	Cambio intestazione quota	1/7/1999	XLIII - 10				
		12/2/2004	Intestazione quota	1/12/2003	XLVIII - 3				

ELENCO DELLE CONCESSIONI DI COLTIVAZIONE ACCORDATE NEL SOTTOFONDO MARINO - Aggiornamento 31/gennaio/2014

996

CODICE E DENOMINAZIONE DELLA CONCESSIONE	TITOLARI DELLA CONCESSIONE e relative quote di partecipazione (%)	PROVVEDIMENTI CONCERNENTI LA CONCESSIONE				PERIODO DI VIGENZA	SCADENZA	AREA (Kmq)	UBICAZIONE DELLA CONCESSIONE
		Data	Natura del provvedimento	Decorrenza	BUIG				
B.C 17.TO	ENI (100) (r.u.)	18/10/1988	Conferimento	18/10/1988	XXXIII - 2	1° periodo	18/10/2018	206,94	ZONA B (206,94)
		8/4/1991	Cambio intestazione quota	26/11/1987	XXXVI - 6				
		18/7/1991	Approvazione piano sviluppo	18/7/1991	XXXV - 8				
		8/2/1993	Trasferimento quota	13/9/1991	XXXVII - 8				
		8/2/1993	Trasferimento quota e nomina r.u.	17/10/1991	XXXVII - 8				
		2/9/1993	Trasferimento quota	1/8/1992	XXXVII - 10				
		2/9/1993	Cambio intestazione quota	4/11/1992	XXXVII - 10				
		3/9/1993	Modifica programma lavoro	3/9/1993	XXXVII - 10				
		29/3/1994	Trasferimento quota	31/12/1993	XXXVIII - 4				
		1/8/1994	Cambio intestazione quota	5/5/1994	XXXVIII - 9				
		1/8/1994	Proroga termine di inizio produzione	1/8/1994	XXXVIII - 9				
		7/3/1997	Trasferimento quota	20/12/1996	XLI - 4				
		22/7/1997	Trasferimento quota	9/6/1997	XLI - 8				
		29/10/1997	Modifica programma sviluppo	29/10/1997	XLI - 11				
		3/12/1997	Trasferimento quote	17/10/1997	XLII - 1				
		13/2/1998	Cambio intestazione	1/1/1998	XLII - 3				
		26/11/2002	Ampliamento	26/11/2002	XLVI - 12				
		14/12/2009	Approvazione nuovo programma lavori	14/12/2009	LIV - 1				

997

CODICE E DENOMINAZIONE DELLA CONCESSIONE	TITOLARI DELLA CONCESSIONE e relative quote di partecipazione (%)	PROVVEDIMENTI CONCERNENTI LA CONCESSIONE				PERIODO DI VIGENZA	SCADENZA	AREA (Kmq)	UBICAZIONE DELLA CONCESSIONE
		Data	Natura del provvedimento	Decorrenza	BUIG				
B.C 18.RI	ENI (100) (r.u.)	18/10/1988	Conferimento	18/10/1988	XXXIII - 2	1° periodo	18/10/2018	74,43	ZONA B (74,43)
		9/5/1996	Cambio intestazione	1/1/1996	XL - 6				
		9/5/1996	Cambio intestazione	1/3/1996	XL - 6				
		1/6/1998	Trasferimento titolarità	1/4/1998	XLII - 7				

998

CODICE E DENOMINAZIONE DELLA CONCESSIONE	TITOLARI DELLA CONCESSIONE e relative quote di partecipazione (%)	PROVVEDIMENTI CONCERNENTI LA CONCESSIONE				PERIODO DI VIGENZA	SCADENZA	AREA (Kmq)	UBICAZIONE DELLA CONCESSIONE
		Data	Natura del provvedimento	Decorrenza	BUIG				
F.C 1.AG	IONICA GAS (100) (r.u.)	23/1/1989	Conferimento	24/5/1987	XXXIII - 2	1° periodo	24/05/2017	38,26	ZONA F (38,26)
		13/2/1998	Cambio intestazione	1/1/1998	XLII - 3				
		9/2/2010	Trasferimento	1/1/2010	LIV - 3				

ELENCO DELLE CONCESSIONI DI COLTIVAZIONE ACCORDATE NEL SOTTOFONDO MARINO - Aggiornamento 31/gennaio/2014
1000

CODICE E DENOMINAZIONE DELLA CONCESSIONE	TITOLARI DELLA CONCESSIONE e relative quote di partecipazione (%)	PROVVEDIMENTI CONCERNENTI LA CONCESSIONE				PERIODO DI VIGENZA	SCADENZA	AREA (Kmq)	UBICAZIONE DELLA CONCESSIONE
		Data	Natura del provvedimento	Decorrenza	BUIG				
A.C 17.AG	ENI (75) (r.u.) EDISON (25)	7/4/1989	Conferimento	26/5/1987	XXXIII - 11	1° periodo	26/05/2017	151,37	ZONA A (151,37)
		8/8/1991	Trasferimento quota	1/7/1989	XXXVI - 6				
		12/5/1992	Cambio intestazione quota	19/6/1991	XXXVI - 11				
		2/9/1993	Trasferimento quota	1/8/1992	XXXVII - 10				
		2/9/1993	Cambio intestazione quota	4/11/1992	XXXVII - 10				
		8/5/1996	Modifica programma sviluppo	8/5/1996	XL - 6				
		10/4/1997	Modifica programma sviluppo	10/4/1997	XLI - 5				
		13/2/1998	Cambio intestazione quota	1/1/1998	XLII - 3				
		12/2/2004	Intestazione quota	1/12/2003	XLVIII - 3				

1001

CODICE E DENOMINAZIONE DELLA CONCESSIONE	TITOLARI DELLA CONCESSIONE e relative quote di partecipazione (%)	PROVVEDIMENTI CONCERNENTI LA CONCESSIONE				PERIODO DI VIGENZA	SCADENZA	AREA (Kmq)	UBICAZIONE DELLA CONCESSIONE
		Data	Natura del provvedimento	Decorrenza	BUIG				
A.C 18.AG	ENI (100) (r.u.)	18/12/1989	Conferimento	4/9/1987	XXXIV - 10	1° periodo	04/09/2017	155,18	ZONA A (155,18)
		13/2/1998	Cambio intestazione	1/1/1998	XLII - 3				

1002

CODICE E DENOMINAZIONE DELLA CONCESSIONE	TITOLARI DELLA CONCESSIONE e relative quote di partecipazione (%)	PROVVEDIMENTI CONCERNENTI LA CONCESSIONE				PERIODO DI VIGENZA	SCADENZA	AREA (Kmq)	UBICAZIONE DELLA CONCESSIONE
		Data	Natura del provvedimento	Decorrenza	BUIG				
B.C 20.AS Nota: Presentata istanza di ampliamento pubblicata nel B.U.I.G. Anno LII - N. 1. Presentata istanza di proroga pubblicata nel B.U.I.G. Anno LIII - N. 7.	ENI (51) (r.u.) EDISON (49)	16/1/1992	Conferimento	27/5/1980	XXXVI - 5	1° periodo	27/05/2010	82,21	ZONA B (82,21)
		6/10/1992	Trasferimento quota	18/3/1992	XXXVII - 10				
		2/9/1993	Cambio intestazione quota	4/11/1992	XXXVII - 10				
		2/4/1996	Approvazione nuovo programma di esplorazione	2/4/1996	XL - 5				
		13/2/1998	Cambio intestazione quota	1/1/1998	XLII - 3				
		12/2/2004	Intestazione quota	1/12/2003	XLVIII - 3				

1003

CODICE E DENOMINAZIONE DELLA CONCESSIONE	TITOLARI DELLA CONCESSIONE e relative quote di partecipazione (%)	PROVVEDIMENTI CONCERNENTI LA CONCESSIONE				PERIODO DI VIGENZA	SCADENZA	AREA (Kmq)	UBICAZIONE DELLA CONCESSIONE
		Data	Natura del provvedimento	Decorrenza	BUIG				
F.C 2.AG	ENI (100) (r.u.)	19/3/1992	Conferimento	25/5/1990	XXXVI - 6	1° periodo	25/05/2020	556,31	ZONA F (556,31)
		8/8/1994	Approvazione progr. svil. definit. e ulter. ric.	8/8/1994	XXXVIII - 9				
		13/2/1998	Cambio intestazione	1/1/1998	XLII - 3				

1004

CODICE E DENOMINAZIONE DELLA CONCESSIONE	TITOLARI DELLA CONCESSIONE e relative quote di partecipazione (%)	PROVVEDIMENTI CONCERNENTI LA CONCESSIONE				PERIODO DI VIGENZA	SCADENZA	AREA (Kmq)	UBICAZIONE DELLA CONCESSIONE
		Data	Natura del provvedimento	Decorrenza	BUIG				
A.C 19.PI	ENI (85) (r.u.) MEDOILGAS ITALIA (15)	7/3/1994	Conferimento	30/11/1993	XXXVIII - 4	1° periodo	30/11/2023	219,46	ZONA A (219,46)
		14/6/1996	Trasferimento quota	1/1/1996	XL - 7				
		14/6/1996	Cambio intestazione quota	23/1/1996	XL - 7				
		13/2/1998	Cambio intestazione quota	1/1/1998	XLII - 3				
		5/4/2002	Trasferimento quota	29/11/2001	XLVI - 12				
		30/6/2005	Trasferimento quota	26/4/2005	XLIX - 7				
		16/4/2008	Cambio intestazione quota	12/2/2008	LII - 5				

ELENCO DELLE CONCESSIONI DI COLTIVAZIONE ACCORDATE NEL SOTTOFONDO MARINO - Aggiornamento 31/gennaio/2014

1005

CODICE E DENOMINAZIONE DELLA CONCESSIONE	TITOLARI DELLA CONCESSIONE e relative quote di partecipazione (%)	PROVVEDIMENTI CONCERNENTI LA CONCESSIONE				PERIODO DI VIGENZA	SCADENZA	AREA (Kmq)	UBICAZIONE DELLA CONCESSIONE
		Data	Natura del provvedimento	Decorrenza	BUIG				
A.C 20.AG	ENI (100) (r.u.)	7/3/1994	Conferimento	7/3/1994	XXXVIII - 4	1° periodo	07/03/2024	99,42	ZONA A (99,42)
		13/2/1998	Cambio intestazione	1/1/1998	XLII - 3				

1006

CODICE E DENOMINAZIONE DELLA CONCESSIONE	TITOLARI DELLA CONCESSIONE e relative quote di partecipazione (%)	PROVVEDIMENTI CONCERNENTI LA CONCESSIONE				PERIODO DI VIGENZA	SCADENZA	AREA (Kmq)	UBICAZIONE DELLA CONCESSIONE
		Data	Natura del provvedimento	Decorrenza	BUIG				
A.C 21.AG	ENI (51) (r.u.) EDISON (49)	9/11/1994	Conferimento	9/11/1994	XXXVIII - 12	1° periodo	09/11/2024	99,84	ZONA A (99,84)
		13/2/1998	Cambio intestazione quota	1/1/1998	XLII - 3				
		27/11/2003	Approvazione nuovo programma lavori	27/11/2003	XLVIII - 1				
		12/2/2004	Intestazione quota	1/12/2003	XLVIII - 3				

1007

CODICE E DENOMINAZIONE DELLA CONCESSIONE	TITOLARI DELLA CONCESSIONE e relative quote di partecipazione (%)	PROVVEDIMENTI CONCERNENTI LA CONCESSIONE				PERIODO DI VIGENZA	SCADENZA	AREA (Kmq)	UBICAZIONE DELLA CONCESSIONE
		Data	Natura del provvedimento	Decorrenza	BUIG				
B.C 21.AG	ADRIATICA IDROCARBURI (51) (r.u.) EDISON (49)	9/11/1994	Conferimento	9/11/1994	XXXVIII - 12	1° periodo	09/11/2024	82,88	ZONA B (82,88)
		13/2/1998	Cambio intestazione quota	1/1/1998	XLII - 3				
		7/12/1999	Modifica programma sviluppo	7/12/1999	XLIV - 1				
		12/2/2004	Intestazione quota	1/12/2003	XLVIII - 3				
		9/2/2010	Trasferimento quota	1/1/2010	LIV - 3				

1008

CODICE E DENOMINAZIONE DELLA CONCESSIONE	TITOLARI DELLA CONCESSIONE e relative quote di partecipazione (%)	PROVVEDIMENTI CONCERNENTI LA CONCESSIONE				PERIODO DI VIGENZA	SCADENZA	AREA (Kmq)	UBICAZIONE DELLA CONCESSIONE
		Data	Natura del provvedimento	Decorrenza	BUIG				
PORTO CORSINI MARE	ENI (100) (r.u.)	5/10/1996	Unificazione	1/10/1996	XL - 11	2ª proroga	26/05/2016	56,41	ZONA A (56,41)
		13/2/1998	Cambio intestazione	1/1/1998	XLII - 3				
		4/7/2001	Approvazione nuovo programma di sviluppo e ricerca	4/7/2001	XLV - 8				
		7/7/2006	Proroga	26/5/2006	L - 8				
		13/3/2012	Proroga	26/5/2011	LVI - 3				

1009

CODICE E DENOMINAZIONE DELLA CONCESSIONE	TITOLARI DELLA CONCESSIONE e relative quote di partecipazione (%)	PROVVEDIMENTI CONCERNENTI LA CONCESSIONE				PERIODO DI VIGENZA	SCADENZA	AREA (Kmq)	UBICAZIONE DELLA CONCESSIONE
		Data	Natura del provvedimento	Decorrenza	BUIG				
A.C 22.EA	ENI (100) (r.u.)	18/9/1997	Attribuzione	1/1/1997	XLI - 10	1° periodo	01/01/2017	142,75	ZONA A (142,75)

1010

CODICE E DENOMINAZIONE DELLA CONCESSIONE	TITOLARI DELLA CONCESSIONE e relative quote di partecipazione (%)	PROVVEDIMENTI CONCERNENTI LA CONCESSIONE				PERIODO DI VIGENZA	SCADENZA	AREA (Kmq)	UBICAZIONE DELLA CONCESSIONE
		Data	Natura del provvedimento	Decorrenza	BUIG				
A.C 23.EA	ENI (100) (r.u.)	18/9/1997	Attribuzione	1/1/1997	XLI - 10	1° periodo	01/01/2017	71,28	ZONA A (71,28)

ELENCO DELLE CONCESSIONI DI COLTIVAZIONE ACCORDATE NEL SOTTOFONDO MARINO - Aggiornamento 31/gennaio/2014

1011

CODICE E DENOMINAZIONE DELLA CONCESSIONE	TITOLARI DELLA CONCESSIONE e relative quote di partecipazione (%)	PROVVEDIMENTI CONCERNENTI LA CONCESSIONE				PERIODO DI VIGENZA	SCADENZA	AREA (Kmq)	UBICAZIONE DELLA CONCESSIONE
		Data	Natura del provvedimento	Decorrenza	BUIG				
A.C 24.EA	ENI (100) (r.u.)	15/6/1998	Attribuzione	1/1/1997	XLII - 6	1ª proroga	01/01/2027	4,86	ZONA A (4,86)
		10/4/2012	Proroga	1/1/2017	LVI - 4				

1012

CODICE E DENOMINAZIONE DELLA CONCESSIONE	TITOLARI DELLA CONCESSIONE e relative quote di partecipazione (%)	PROVVEDIMENTI CONCERNENTI LA CONCESSIONE				PERIODO DI VIGENZA	SCADENZA	AREA (Kmq)	UBICAZIONE DELLA CONCESSIONE
		Data	Natura del provvedimento	Decorrenza	BUIG				
A.C 25.EA	ENI (100) (r.u.)	18/6/1998	Attribuzione	1/1/1997	XLII - 6	1ª proroga	01/01/2027	25,88	ZONA A (25,88)
		10/4/2012	Proroga	1/1/2017	LVI - 4				

1013

CODICE E DENOMINAZIONE DELLA CONCESSIONE	TITOLARI DELLA CONCESSIONE e relative quote di partecipazione (%)	PROVVEDIMENTI CONCERNENTI LA CONCESSIONE				PERIODO DI VIGENZA	SCADENZA	AREA (Kmq)	UBICAZIONE DELLA CONCESSIONE
		Data	Natura del provvedimento	Decorrenza	BUIG				
A.C 26.EA	ENI (100) (r.u.)	18/6/1998	Attribuzione	1/1/1997	XLII - 6	1ª proroga	01/01/2027	131,25	ZONA A (131,25)
		5/4/2012	Proroga	1/1/2017	LVI - 4				

1014

CODICE E DENOMINAZIONE DELLA CONCESSIONE	TITOLARI DELLA CONCESSIONE e relative quote di partecipazione (%)	PROVVEDIMENTI CONCERNENTI LA CONCESSIONE				PERIODO DI VIGENZA	SCADENZA	AREA (Kmq)	UBICAZIONE DELLA CONCESSIONE
		Data	Natura del provvedimento	Decorrenza	BUIG				
A.C 27.EA	ENI (100) (r.u.)	18/6/1998	Attribuzione	1/1/1997	XLII - 6	1ª proroga	01/01/2027	110	ZONA A (95) EMILIA ROMAGNA (15)
		5/4/2012	Proroga	1/1/2017	LVI - 4				

1015

CODICE E DENOMINAZIONE DELLA CONCESSIONE	TITOLARI DELLA CONCESSIONE e relative quote di partecipazione (%)	PROVVEDIMENTI CONCERNENTI LA CONCESSIONE				PERIODO DI VIGENZA	SCADENZA	AREA (Kmq)	UBICAZIONE DELLA CONCESSIONE
		Data	Natura del provvedimento	Decorrenza	BUIG				
A.C 28.EA	ENI (100) (r.u.)	18/6/1998	Attribuzione	1/1/1997	XLII - 6	1° periodo	01/01/2017	76,42	ZONA A (76,42)

Nota: Presentata istanza di proroga pubblicata nel B.U.I.G. Anno LVI - N. 6.

1016

CODICE E DENOMINAZIONE DELLA CONCESSIONE	TITOLARI DELLA CONCESSIONE e relative quote di partecipazione (%)	PROVVEDIMENTI CONCERNENTI LA CONCESSIONE				PERIODO DI VIGENZA	SCADENZA	AREA (Kmq)	UBICAZIONE DELLA CONCESSIONE
		Data	Natura del provvedimento	Decorrenza	BUIG				
A.C 29.EA	ENI (100) (r.u.)	18/6/1998	Attribuzione	1/1/1997	XLII - 6	1ª proroga	01/01/2027	81,85	ZONA A (81,85)
		8/8/2012	Proroga	1/1/2017	LVI - 9				

1017

CODICE E DENOMINAZIONE DELLA CONCESSIONE	TITOLARI DELLA CONCESSIONE e relative quote di partecipazione (%)	PROVVEDIMENTI CONCERNENTI LA CONCESSIONE				PERIODO DI VIGENZA	SCADENZA	AREA (Kmq)	UBICAZIONE DELLA CONCESSIONE
		Data	Natura del provvedimento	Decorrenza	BUIG				
A.C 30.EA	ENI (100) (r.u.)	18/6/1998	Attribuzione	1/1/1997	XLII - 6	1ª proroga	01/01/2027	114,37	ZONA A (114,37)
		8/8/2012	Proroga	1/1/2017	LVI - 9				

ELENCO DELLE CONCESSIONI DI COLTIVAZIONE ACCORDATE NEL SOTTOFONDO MARINO - Aggiornamento 31/gennaio/2014

1018

CODICE E DENOMINAZIONE DELLA CONCESSIONE	TITOLARI DELLA CONCESSIONE e relative quote di partecipazione (%)	PROVVEDIMENTI CONCERNENTI LA CONCESSIONE				PERIODO DI VIGENZA	SCADENZA	AREA (Kmq)	UBICAZIONE DELLA CONCESSIONE
		Data	Natura del provvedimento	Decorrenza	BUIG				
A.C 31.EA	ENI (100) (r.u.)	18/6/1998	Attribuzione	1/1/1997	XLII - 6	1° periodo	01/01/2017	82,19	ZONA A (82,19)

Nota: Presentata istanza di proroga pubblicata nel B.U.I.G. Anno LVI - N. 9.

1019

CODICE E DENOMINAZIONE DELLA CONCESSIONE	TITOLARI DELLA CONCESSIONE e relative quote di partecipazione (%)	PROVVEDIMENTI CONCERNENTI LA CONCESSIONE				PERIODO DI VIGENZA	SCADENZA	AREA (Kmq)	UBICAZIONE DELLA CONCESSIONE
		Data	Natura del provvedimento	Decorrenza	BUIG				
A.C 32.AG	ENI (100) (r.u.)	16/2/1999	Conferimento	30/11/1994	XLIII - 3	1° periodo	30/11/2024	190,04	ZONA A (190,04)
		4/7/2001	Approvazione nuovo programma di ricerca	4/7/2001	XLV - 8				

1020

CODICE E DENOMINAZIONE DELLA CONCESSIONE	TITOLARI DELLA CONCESSIONE e relative quote di partecipazione (%)	PROVVEDIMENTI CONCERNENTI LA CONCESSIONE				PERIODO DI VIGENZA	SCADENZA	AREA (Kmq)	UBICAZIONE DELLA CONCESSIONE
		Data	Natura del provvedimento	Decorrenza	BUIG				
B.C 22.AG	ENI (100) (r.u.)	2/2/2000	Conferimento	1/10/1994	XLIV - 2	1° periodo	01/10/2014	76,63	ZONA B (76,63)

Nota: Presentata istanza di proroga pubblicata nel B.U.I.G. Anno LVI - N. 10.

1021

CODICE E DENOMINAZIONE DELLA CONCESSIONE	TITOLARI DELLA CONCESSIONE e relative quote di partecipazione (%)	PROVVEDIMENTI CONCERNENTI LA CONCESSIONE				PERIODO DI VIGENZA	SCADENZA	AREA (Kmq)	UBICAZIONE DELLA CONCESSIONE
		Data	Natura del provvedimento	Decorrenza	BUIG				
A.C 33.AG	ENI (100) (r.u.)	16/11/2000	Conferimento	26/1/1996	XLIV - 12	1° periodo	26/01/2016	78,4	ZONA A (78,4)
		31/7/2001	Riduzione	31/7/2001	XLV - 10				
		12/1/2004	Riduzione	12/1/2004	XLVIII - 2				

1022

CODICE E DENOMINAZIONE DELLA CONCESSIONE	TITOLARI DELLA CONCESSIONE e relative quote di partecipazione (%)	PROVVEDIMENTI CONCERNENTI LA CONCESSIONE				PERIODO DI VIGENZA	SCADENZA	AREA (Kmq)	UBICAZIONE DELLA CONCESSIONE
		Data	Natura del provvedimento	Decorrenza	BUIG				
A.C 34.AG	ENI (100) (r.u.)	7/7/2006	Conferimento	19/6/2004	L - 8	1° periodo	19/06/2024	147,3	ZONA A (147,3)

1023

CODICE E DENOMINAZIONE DELLA CONCESSIONE	TITOLARI DELLA CONCESSIONE e relative quote di partecipazione (%)	PROVVEDIMENTI CONCERNENTI LA CONCESSIONE				PERIODO DI VIGENZA	SCADENZA	AREA (Kmq)	UBICAZIONE DELLA CONCESSIONE
		Data	Natura del provvedimento	Decorrenza	BUIG				
A.C 35.AG	ENI (80) (r.u.) MEDOILGAS ITALIA (20)	14/12/2009	Conferimento	25/11/2002	LIV - 1	1° periodo	25/11/2022	76,56	ZONA A (76,56)

1024

CODICE E DENOMINAZIONE DELLA CONCESSIONE	TITOLARI DELLA CONCESSIONE e relative quote di partecipazione (%)	PROVVEDIMENTI CONCERNENTI LA CONCESSIONE				PERIODO DI VIGENZA	SCADENZA	AREA (Kmq)	UBICAZIONE DELLA CONCESSIONE
		Data	Natura del provvedimento	Decorrenza	BUIG				
A.C 36.AG	ENI (60) (r.u.) EDISON (40)	17/6/2013	Conferimento	21/2/2006	LVII - 6	1° periodo	21/02/2026	22,21	ZONA A (22,21)

ELENCO DELLE CONCESSIONI DI COLTIVAZIONE ACCORDATE NEL SOTTOFONDO MARINO - Aggiornamento 31/gennaio/2014

1025

CODICE E DENOMINAZIONE DELLA CONCESSIONE	TITOLARI DELLA CONCESSIONE e relative quote di partecipazione (%)	PROVVEDIMENTI CONCERNENTI LA CONCESSIONE				PERIODO DI VIGENZA	SCADENZA	AREA (Kmq)	UBICAZIONE DELLA CONCESSIONE
		Data	Natura del provvedimento	Decorrenza	BUIG				
B.C 23.AG	ENI (100) (r.u.)	11/10/2013	Conferimento	21/9/2006	LVII - 10	1° periodo	21/09/2026	27,31	ZONA B (27,31)

ELENCO DELLE CONCESSIONI DI STOCCAGGIO ACCORDATE NELLA TERRAFERMA - Aggiornamento 31/gennaio/2014

CONCESSIONI DI STOCCAGGIO ACCORDATE NELLA TERRAFERMA

Legge 26 aprile 1974, n. 170 e Decreto Legislativo 25 novembre 1996, n. 625

Nella terraferma sono vigenti n. 15 CONCESSIONI DI STOCCAGGIO per complessivi 933,34 Km²

Regione	Numero concessioni	Superficie (Km ²)
ABRUZZO	2	101,03
BASILICATA	1	48,16
EMILIA ROMAGNA	5	387,28
LOMBARDIA	7	301,78
MOLISE	1	6,14
VENETO	1	88,95

Nota:
Nella tabella i titoli afferenti a due o più regioni sono conteggiati più volte, una per ciascuna regione mentre a ciascuna regione viene attribuita la parte di area del titolo minerario ad essa afferente.

ELENCO DELLE CONCESSIONI DI STOCCAGGIO ACCORDATE NELLA TERRAFERMA - Aggiornamento 31/gennaio/2014

2794

CODICE E DENOMINAZIONE DELLA CONCESSIONE	TITOLARI DELLA CONCESSIONE e relative quote di partecipazione (%)	PROVVEDIMENTI CONCERNENTI LA CONCESSIONE				PERIODO DI VIGENZA	SCADENZA	AREA (Kmq)	UBICAZIONE DELLA CONCESSIONE
		Data	Natura del provvedimento	Decorrenza	BUIG				
CELLINO STOCCAGGIO Nota: Presentata istanza di proroga pubblicata nel B.U.I.G. Anno LVII - N. 10.	EDISON STOCCAGGIO (100) (r.u.)	10/12/1984	Conferimento	10/12/1984	XXIX - 2	1° periodo	10/12/2014	30,3786	ABRUZZO (30,38)
		16/7/1985	Cambio intestazione	1/1/1985	XXIX - 8				
		20/11/1987	Modifica programma lavoro	20/11/1987	XXXII - 2				
		22/4/1991	Trasferimento titolarità	1/7/1989	XXXV - 12				
		12/5/1992	Cambio intestazione	19/6/1991	XXXVI - 11				
		2/9/1993	Trasferimento titolarità	1/8/1992	XXXVII - 10				
		2/9/1993	Cambio intestazione	4/11/1992	XXXVII - 10				
		27/9/2001	Conferma	27/9/2001	XLV - 10				
		23/11/2004	Trasferimento	2/8/2004	XLVIII - 12				

2810

CODICE E DENOMINAZIONE DELLA CONCESSIONE	TITOLARI DELLA CONCESSIONE e relative quote di partecipazione (%)	PROVVEDIMENTI CONCERNENTI LA CONCESSIONE				PERIODO DI VIGENZA	SCADENZA	AREA (Kmq)	UBICAZIONE DELLA CONCESSIONE
		Data	Natura del provvedimento	Decorrenza	BUIG				
FIUME TRESTE STOCCAGGIO Nota: Presentata istanza di ampliamento della capacità di stoccaggio pubblicata nel B.U.I.G. - Anno LVII - N. 10.	STOCCAGGI GAS ITALIA (STOGIT) (100) (r.u.)	21/6/1982	Conferimento	21/6/1982	XXVI - 7	1ª proroga	21/06/2022	76,79	ABRUZZO (70,65)
		27/2/1991	Modifica programma lavoro	27/2/1991	XXXV - 3				
		13/2/1998	Cambio intestazione	1/1/1998	XLII - 3				MOLISE (6,14)
		13/3/2000	Ampliamento capacità di stoccaggio	13/3/2000	XLIV - 4				
		11/2/2002	Conferma e delimitazione area	21/6/2000	XLVI - 3				
		22/2/2002	Cambio intestazione	31/10/2001	XLVI - 3				
		6/6/2011	Proroga	21/6/2012	LV - 7				

2813

CODICE E DENOMINAZIONE DELLA CONCESSIONE	TITOLARI DELLA CONCESSIONE e relative quote di partecipazione (%)	PROVVEDIMENTI CONCERNENTI LA CONCESSIONE				PERIODO DI VIGENZA	SCADENZA	AREA (Kmq)	UBICAZIONE DELLA CONCESSIONE
		Data	Natura del provvedimento	Decorrenza	BUIG				
SETTALA STOCCAGGIO	STOCCAGGI GAS ITALIA (STOGIT) (100) (r.u.)	5/5/1999	Attribuzione	1/1/1997	XLIII - 6	1° periodo	01/01/2017	50,73	LOMBARDIA (50,73)
		15/10/2001	Conferma	15/10/2001	XLV - 11				
		22/2/2002	Cambio intestazione	31/10/2001	XLVI - 3				
		25/10/2010	Autorizzazione ampliamento capacità di stoccaggio	25/10/2010	LIV - 11				

2814

CODICE E DENOMINAZIONE DELLA CONCESSIONE	TITOLARI DELLA CONCESSIONE e relative quote di partecipazione (%)	PROVVEDIMENTI CONCERNENTI LA CONCESSIONE				PERIODO DI VIGENZA	SCADENZA	AREA (Kmq)	UBICAZIONE DELLA CONCESSIONE
		Data	Natura del provvedimento	Decorrenza	BUIG				
COLLALTO STOCCAGGIO	EDISON STOCCAGGIO (100) (r.u.)	16/6/1994	Conferimento	16/6/1994	XXXVIII - 7	1° periodo	16/06/2024	88,95	VENETO (88,95)
		27/9/2001	Conferma	27/9/2001	XLV - 10				
		23/11/2004	Trasferimento	2/8/2004	XLVIII - 12				
		16/10/2009	Autorizzazione ampliamento centrale	16/10/2009	LIII - 11				

2892

CODICE E DENOMINAZIONE DELLA CONCESSIONE	TITOLARI DELLA CONCESSIONE e relative quote di partecipazione (%)	PROVVEDIMENTI CONCERNENTI LA CONCESSIONE				PERIODO DI VIGENZA	SCADENZA	AREA (Kmq)	UBICAZIONE DELLA CONCESSIONE
		Data	Natura del provvedimento	Decorrenza	BUIG				
CORTEMAGGIORE STOCCAGGIO	STOCCAGGI GAS ITALIA (STOGIT) (100) (r.u.)	5/5/1999	Attribuzione	1/1/1997	XLIII - 6	1° periodo	01/01/2017	81,61	EMILIA ROMAGNA (80,88)
		15/10/2001	Conferma	15/10/2001	XLV - 11				
		22/2/2002	Cambio intestazione	31/10/2001	XLVI - 3				LOMBARDIA (0,73)

ELENCO DELLE CONCESSIONI DI STOCCAGGIO ACCORDATE NELLA TERRAFERMA - Aggiornamento 31/gennaio/2014

2896

CODICE E DENOMINAZIONE DELLA CONCESSIONE	TITOLARI DELLA CONCESSIONE e relative quote di partecipazione (%)	PROVVEDIMENTI CONCERNENTI LA CONCESSIONE				PERIODO DI VIGENZA	SCADENZA	AREA (Kmq)	UBICAZIONE DELLA CONCESSIONE
		Data	Natura del provvedimento	Decorrenza	BUIG				
RIPALTA STOCCAGGIO Nota: Presentata in data 04/10/2012 istanza di ampliamento della capacità di stoccaggio. Presentata istanza di proroga pubblicata nel B.U.I.G. Anno LVIII - N. 1.	STOCCAGGI GAS ITALIA (STOGIT) (100) (r.u.)	5/5/1999	Attribuzione	1/1/1997	XLIII - 6	1° periodo	01/01/2017	62,96	LOMBARDIA (62,96)
		27/9/2001	Conferma	27/9/2001	XLV - 10				
		22/2/2002	Cambio intestazione	31/10/2001	XLVI - 3				

2903

CODICE E DENOMINAZIONE DELLA CONCESSIONE	TITOLARI DELLA CONCESSIONE e relative quote di partecipazione (%)	PROVVEDIMENTI CONCERNENTI LA CONCESSIONE				PERIODO DI VIGENZA	SCADENZA	AREA (Kmq)	UBICAZIONE DELLA CONCESSIONE
		Data	Natura del provvedimento	Decorrenza	BUIG				
BRUGHERIO STOCCAGGIO Nota: Presentata istanza di proroga pubblicata nel B.U.I.G. Anno LVIII - N. 1.	STOCCAGGI GAS ITALIA (STOGIT) (100) (r.u.)	5/5/1999	Attribuzione	1/1/1997	XLIII - 6	1° periodo	01/01/2017	57,85	LOMBARDIA (57,85)
		27/9/2001	Conferma	27/9/2001	XLV - 10				
		22/2/2002	Cambio intestazione	31/10/2001	XLVI - 3				

2907

CODICE E DENOMINAZIONE DELLA CONCESSIONE	TITOLARI DELLA CONCESSIONE e relative quote di partecipazione (%)	PROVVEDIMENTI CONCERNENTI LA CONCESSIONE				PERIODO DI VIGENZA	SCADENZA	AREA (Kmq)	UBICAZIONE DELLA CONCESSIONE
		Data	Natura del provvedimento	Decorrenza	BUIG				
MINERBIO STOCCAGGIO Nota: Presentata in data 21 dicembre 2012 istanza di ampliamento della capacità di stoccaggio. Presentata istanza di variazione del programma dei lavori pubblicata nel B.U.I.G. Anno LVII - N. 10. Presentata istanza di proroga pubblicata nel B.U.I.G. Anno LVIII - N. 1.	STOCCAGGI GAS ITALIA (STOGIT) (100) (r.u.)	5/5/1999	Attribuzione	1/1/1997	XLIII - 6	1° periodo	01/01/2017	68,61	EMILIA ROMAGNA (68,61)
		27/9/2001	Conferma	27/9/2001	XLV - 10				
		22/2/2002	Cambio intestazione	31/10/2001	XLVI - 3				

2912

CODICE E DENOMINAZIONE DELLA CONCESSIONE	TITOLARI DELLA CONCESSIONE e relative quote di partecipazione (%)	PROVVEDIMENTI CONCERNENTI LA CONCESSIONE				PERIODO DI VIGENZA	SCADENZA	AREA (Kmq)	UBICAZIONE DELLA CONCESSIONE
		Data	Natura del provvedimento	Decorrenza	BUIG				
SERGNANO STOCCAGGIO Nota: Presentata istanza di proroga pubblicata nel B.U.I.G. Anno LVIII - N. 1.	STOCCAGGI GAS ITALIA (STOGIT) (100) (r.u.)	5/5/1999	Attribuzione	1/1/1997	XLIII - 6	1° periodo	01/01/2017	42,31	LOMBARDIA (42,31)
		15/10/2001	Conferma	15/10/2001	XLV - 11				
		22/2/2002	Cambio intestazione	31/10/2001	XLVI - 3				

2921

CODICE E DENOMINAZIONE DELLA CONCESSIONE	TITOLARI DELLA CONCESSIONE e relative quote di partecipazione (%)	PROVVEDIMENTI CONCERNENTI LA CONCESSIONE				PERIODO DI VIGENZA	SCADENZA	AREA (Kmq)	UBICAZIONE DELLA CONCESSIONE
		Data	Natura del provvedimento	Decorrenza	BUIG				
SABBIONCELLO STOCCAGGIO	STOCCAGGI GAS ITALIA (STOGIT) (100) (r.u.)	5/5/1999	Attribuzione	1/1/1997	XLIII - 6	1° periodo	01/01/2017	100,15	EMILIA ROMAGNA (100,15)
		15/10/2001	Ridenominazione e conferma	15/10/2001	XLV - 11				
		22/2/2002	Cambio intestazione	31/10/2001	XLVI - 3				

ELENCO DELLE CONCESSIONI DI STOCCAGGIO ACCORDATE NELLA TERRAFERMA - Aggiornamento 31/gennaio/2014
2922

CODICE E DENOMINAZIONE DELLA CONCESSIONE	TITOLARI DELLA CONCESSIONE e relative quote di partecipazione (%)	PROVVEDIMENTI CONCERNENTI LA CONCESSIONE				PERIODO DI VIGENZA	SCADENZA	AREA (Kmq)	UBICAZIONE DELLA CONCESSIONE
		Data	Natura del provvedimento	Decorrenza	BUIG				
ALFONSINE STOCCAGGIO Nota: Presentata istanza di variazione del programma dei lavori pubblicata nel B.U.I.G. Anno LVII - N. 10. Presentata istanza di proroga pubblicata nel B.U.I.G. Anno LVIII - N. 1.	STOCCAGGI GAS ITALIA (STOGIT) (100) (r.u.)	4/8/1999	Attribuzione	1/1/1997	XLIII - 9	1° periodo	01/01/2017	85,88	EMILIA ROMAGNA (85,88)
		27/9/2001	Conferma	27/9/2001	XLV - 10				
		22/2/2002	Cambio intestazione	31/10/2001	XLVI - 3				

2923

CODICE E DENOMINAZIONE DELLA CONCESSIONE	TITOLARI DELLA CONCESSIONE e relative quote di partecipazione (%)	PROVVEDIMENTI CONCERNENTI LA CONCESSIONE				PERIODO DI VIGENZA	SCADENZA	AREA (Kmq)	UBICAZIONE DELLA CONCESSIONE
		Data	Natura del provvedimento	Decorrenza	BUIG				
BORDOLANO STOCCAGGIO Nota: Presentata istanza di variazione del programma dei lavori pubblicata nel B.U.I.G. Anno LV - N. 4. Data di scadenza variata ai sensi del Decreto Legge 18 ottobre 2012 n. 179 (articolo 34, comma 18).	STOCCAGGI GAS ITALIA (STOGIT) (100) (r.u.)	6/11/2001	Conferimento	6/11/2001	XLV - 12	1° periodo	06/11/2031	62,97	LOMBARDIA (62,97)
		20/6/2003	Cambio intestazione	7/3/2003	XLIX - 6				
		28/12/2011	Approvazione nuovo programma lavori	28/12/2011	LVI - 1				

2924

CODICE E DENOMINAZIONE DELLA CONCESSIONE	TITOLARI DELLA CONCESSIONE e relative quote di partecipazione (%)	PROVVEDIMENTI CONCERNENTI LA CONCESSIONE				PERIODO DI VIGENZA	SCADENZA	AREA (Kmq)	UBICAZIONE DELLA CONCESSIONE
		Data	Natura del provvedimento	Decorrenza	BUIG				
SAN POTITO E COTIGNOLA STOCCAGGIO Nota: Data di scadenza variata ai sensi del Decreto Legge 18 ottobre 2012 n. 179 (articolo 34, comma 18).	EDISON STOCCAGGIO (90) (r.u.) BLUGAS INFRASTRUTTURE (10)	24/4/2009	Conferimento	24/4/2009	LIII - 5	1° periodo	24/04/2039	51,76	EMILIA ROMAGNA (51,76)
		9/11/2012	Differimento termine conclusione lavori	9/11/2012	LVII - 5				

2925

CODICE E DENOMINAZIONE DELLA CONCESSIONE	TITOLARI DELLA CONCESSIONE e relative quote di partecipazione (%)	PROVVEDIMENTI CONCERNENTI LA CONCESSIONE				PERIODO DI VIGENZA	SCADENZA	AREA (Kmq)	UBICAZIONE DELLA CONCESSIONE
		Data	Natura del provvedimento	Decorrenza	BUIG				
CORNEGLIANO STOCCAGGIO Nota: Data di scadenza variata ai sensi del Decreto Legge 18 ottobre 2012 n. 179 (articolo 34, comma 18).	ITAL GAS STORAGE (100) (r.u.)	15/3/2011	Conferimento	15/3/2011	LV - 4	1° periodo	15/03/2041	24,23	LOMBARDIA (24,23)
		14/3/2012	Differimento termine inizio lavori	14/3/2012	LVII - 5				
		14/3/2013	Differimento termine inizio lavori	14/3/2013	LVII - 5				

2926

CODICE E DENOMINAZIONE DELLA CONCESSIONE	TITOLARI DELLA CONCESSIONE e relative quote di partecipazione (%)	PROVVEDIMENTI CONCERNENTI LA CONCESSIONE				PERIODO DI VIGENZA	SCADENZA	AREA (Kmq)	UBICAZIONE DELLA CONCESSIONE
		Data	Natura del provvedimento	Decorrenza	BUIG				
CUGNO LE MACINE STOCCAGGIO Nota: Data di scadenza variata ai sensi del Decreto Legge 18 ottobre 2012 n. 179 (articolo 34, comma 18).	GEOGASTOCK (100) (r.u.)	2/8/2012	Conferimento	2/8/2012	LVI - 8	1° periodo	02/08/2032	48,16	BASILICATA (48,16)
		12/9/2013	Differimento termine inizio lavori	31/8/2013	LVII - 9				

ELENCO DEI PERMESSI DI RICERCA DI RISORSE GEOTERMICHE ACCORDATI NELLA TERRAFERMA - Aggiornamento 31/gennaio/2014

PERMESSI DI RICERCA DI RISORSE GEOTERMICHE ACCORDATI NELLA TERRAFERMA

Decreto Legislativo 11 febbraio 2010, n. 22

Nella terraferma sono vigenti n. 51 PERMESSI DI RICERCA DI RISORSE GEOTERMICHE per complessivi 4467,84 Km²

Regione	Numero permessi	Superficie (Km ²)
LAZIO	10	679,99
LOMBARDIA	1	78,20
SARDEGNA	1	127,56
SICILIA	1	6,49
TOSCANA	39	3.575,60

Nota:
Nella tabella i titoli afferenti a due o più regioni sono conteggiati più volte, una per ciascuna regione mentre a ciascuna regione viene attribuita la parte di area del titolo minerario ad essa afferente.

ELENCO DEI PERMESSI DI RICERCA DI RISORSE GEOTERMICHE ACCORDATI NELLA TERRAFERMA - Aggiornamento 31/gennaio/2014

350

CODICE E DENOMINAZIONE DEL PERMESSO	TITOLARI DEL PERMESSO e relative quote di partecipazione (%)	PROVVEDIMENTI CONCERNENTI IL PERMESSO				PERIODO DI VIGENZA	SCADENZA	AREA (Kmq)	UBICAZIONE DEL PERMESSO
		Data	Natura del provvedimento	Decorrenza	BUIG				
PANTELLERIA Nota: Accordato con D.A. n.126 del 13 aprile 2011 il prolungamento della vigenza con lo slittamento della scadenza del titolo minerario dal 22 febbraio 2011 al 22 dicembre 2013.	GEOTERMICA (100) (r.u.)	11/12/2004	Conferimento	22/2/2004	-	1° periodo	22/12/2013	6,495	SICILIA (6,49)
		13/4/2011	Prolungamento vigenza	13/4/2011	-				

351

CODICE E DENOMINAZIONE DEL PERMESSO	TITOLARI DEL PERMESSO e relative quote di partecipazione (%)	PROVVEDIMENTI CONCERNENTI IL PERMESSO				PERIODO DI VIGENZA	SCADENZA	AREA (Kmq)	UBICAZIONE DEL PERMESSO
		Data	Natura del provvedimento	Decorrenza	BUIG				
FRANCIACORTA	COGEME (100) (r.u.)	31/5/2010	Conferimento	31/5/2010	LV - 1	1° periodo	31/05/2012	78,2	LOMBARDIA (78,2)

352

CODICE E DENOMINAZIONE DEL PERMESSO	TITOLARI DEL PERMESSO e relative quote di partecipazione (%)	PROVVEDIMENTI CONCERNENTI IL PERMESSO				PERIODO DI VIGENZA	SCADENZA	AREA (Kmq)	UBICAZIONE DEL PERMESSO
		Data	Natura del provvedimento	Decorrenza	BUIG				
BOCCHEGGIANO	ENEL GREEN POWER (100) (r.u.)	6/6/2011	Conferimento	6/6/2011	LVI - 1	1° periodo	05/06/2015	233,8	TOSCANA (233,8)

353

CODICE E DENOMINAZIONE DEL PERMESSO	TITOLARI DEL PERMESSO e relative quote di partecipazione (%)	PROVVEDIMENTI CONCERNENTI IL PERMESSO				PERIODO DI VIGENZA	SCADENZA	AREA (Kmq)	UBICAZIONE DEL PERMESSO
		Data	Natura del provvedimento	Decorrenza	BUIG				
CATABBIO	EXERGIA TOSCANA (100) (r.u.)	21/3/2011	Conferimento	21/3/2011	LV - 5	1° periodo	20/03/2015	40,46	TOSCANA (40,46)

354

CODICE E DENOMINAZIONE DEL PERMESSO	TITOLARI DEL PERMESSO e relative quote di partecipazione (%)	PROVVEDIMENTI CONCERNENTI IL PERMESSO				PERIODO DI VIGENZA	SCADENZA	AREA (Kmq)	UBICAZIONE DEL PERMESSO
		Data	Natura del provvedimento	Decorrenza	BUIG				
CINIGIANO	GESTO ITALIA (100) (r.u.)	21/3/2011	Conferimento	21/3/2011	LV - 5	1° periodo	20/03/2015	141,2	TOSCANA (141,2)

355

CODICE E DENOMINAZIONE DEL PERMESSO	TITOLARI DEL PERMESSO e relative quote di partecipazione (%)	PROVVEDIMENTI CONCERNENTI IL PERMESSO				PERIODO DI VIGENZA	SCADENZA	AREA (Kmq)	UBICAZIONE DEL PERMESSO
		Data	Natura del provvedimento	Decorrenza	BUIG				
LA QUERCE	EXERGIA TOSCANA (100) (r.u.)	5/9/2011	Conferimento	5/9/2011	LVI - 1	1° periodo	04/09/2015	14,92	TOSCANA (14,92)

356

CODICE E DENOMINAZIONE DEL PERMESSO	TITOLARI DEL PERMESSO e relative quote di partecipazione (%)	PROVVEDIMENTI CONCERNENTI IL PERMESSO				PERIODO DI VIGENZA	SCADENZA	AREA (Kmq)	UBICAZIONE DEL PERMESSO
		Data	Natura del provvedimento	Decorrenza	BUIG				
MAZZOLLA	GESTO ITALIA (100) (r.u.)	21/3/2011	Conferimento	21/3/2011	LV - 5	1° periodo	20/03/2015	52,5	TOSCANA (52,5)

ELENCO DEI PERMESSI DI RICERCA DI RISORSE GEOTERMICHE ACCORDATI NELLA TERRAFERMA - Aggiornamento 31/gennaio/2014

357

CODICE E DENOMINAZIONE DEL PERMESSO	TITOLARI DEL PERMESSO e relative quote di partecipazione (%)	PROVVEDIMENTI CONCERNENTI IL PERMESSO				PERIODO DI VIGENZA	SCADENZA	AREA (Kmq)	UBICAZIONE DEL PERMESSO
		Data	Natura del provvedimento	Decorrenza	BUIG				
MENSANO	MAGMA ENERGY ITALIA (100) (r.u.)	6/6/2011	Conferimento	6/6/2011	LVI - 1	1° periodo	05/06/2015	215,26	TOSCANA (215,26)

358

CODICE E DENOMINAZIONE DEL PERMESSO	TITOLARI DEL PERMESSO e relative quote di partecipazione (%)	PROVVEDIMENTI CONCERNENTI IL PERMESSO				PERIODO DI VIGENZA	SCADENZA	AREA (Kmq)	UBICAZIONE DEL PERMESSO
		Data	Natura del provvedimento	Decorrenza	BUIG				
MONTE LABBRO	GEOENERGY (100) (r.u.)	21/3/2011	Conferimento	21/3/2011	LV - 5	1° periodo	20/03/2015	87,85	TOSCANA (87,85)

359

CODICE E DENOMINAZIONE DEL PERMESSO	TITOLARI DEL PERMESSO e relative quote di partecipazione (%)	PROVVEDIMENTI CONCERNENTI IL PERMESSO				PERIODO DI VIGENZA	SCADENZA	AREA (Kmq)	UBICAZIONE DEL PERMESSO
		Data	Natura del provvedimento	Decorrenza	BUIG				
MURCI	ENEL GREEN POWER (100) (r.u.)	18/4/2011	Conferimento	18/4/2011	LV - 5	1° periodo	17/04/2015	262,7	TOSCANA (262,7)

360

CODICE E DENOMINAZIONE DEL PERMESSO	TITOLARI DEL PERMESSO e relative quote di partecipazione (%)	PROVVEDIMENTI CONCERNENTI IL PERMESSO				PERIODO DI VIGENZA	SCADENZA	AREA (Kmq)	UBICAZIONE DEL PERMESSO
		Data	Natura del provvedimento	Decorrenza	BUIG				
ORCIATICO	GEOENERGY (100) (r.u.)	21/3/2011	Conferimento	21/3/2011	LV - 5	1° periodo	20/03/2015	79,9	TOSCANA (79,9)

361

CODICE E DENOMINAZIONE DEL PERMESSO	TITOLARI DEL PERMESSO e relative quote di partecipazione (%)	PROVVEDIMENTI CONCERNENTI IL PERMESSO				PERIODO DI VIGENZA	SCADENZA	AREA (Kmq)	UBICAZIONE DEL PERMESSO
		Data	Natura del provvedimento	Decorrenza	BUIG				
PITIGLIANO	GEOENERGY (100) (r.u.)	14/10/2011	Conferimento	14/10/2011	LVI - 1	1° periodo	13/10/2015	121,55	TOSCANA (121,55)

362

CODICE E DENOMINAZIONE DEL PERMESSO	TITOLARI DEL PERMESSO e relative quote di partecipazione (%)	PROVVEDIMENTI CONCERNENTI IL PERMESSO				PERIODO DI VIGENZA	SCADENZA	AREA (Kmq)	UBICAZIONE DEL PERMESSO
		Data	Natura del provvedimento	Decorrenza	BUIG				
POGGIO MONTONE	SORGENIA GEOTHERMAL (100) (r.u.)	6/6/2011	Conferimento	6/6/2011	LVI - 1	1° periodo	05/06/2015	58,05	TOSCANA (58,05)

363

CODICE E DENOMINAZIONE DEL PERMESSO	TITOLARI DEL PERMESSO e relative quote di partecipazione (%)	PROVVEDIMENTI CONCERNENTI IL PERMESSO				PERIODO DI VIGENZA	SCADENZA	AREA (Kmq)	UBICAZIONE DEL PERMESSO
		Data	Natura del provvedimento	Decorrenza	BUIG				
RIPARBELLA	GESTO ITALIA (100) (r.u.)	21/3/2011	Conferimento	21/3/2011	LV - 5	1° periodo	20/03/2015	117,4	TOSCANA (117,4)

364

CODICE E DENOMINAZIONE DEL PERMESSO	TITOLARI DEL PERMESSO e relative quote di partecipazione (%)	PROVVEDIMENTI CONCERNENTI IL PERMESSO				PERIODO DI VIGENZA	SCADENZA	AREA (Kmq)	UBICAZIONE DEL PERMESSO
		Data	Natura del provvedimento	Decorrenza	BUIG				
ROCCASTRADA	MAGMA ENERGY ITALIA (100) (r.u.)	14/10/2011	Conferimento	14/10/2011	LVI - 1	1° periodo	13/10/2015	271,9	TOSCANA (271,9)

ELENCO DEI PERMESSI DI RICERCA DI RISORSE GEOTERMICHE ACCORDATI NELLA TERRAFERMA - Aggiornamento 31/gennaio/2014

366

CODICE E DENOMINAZIONE DEL PERMESSO	TITOLARI DEL PERMESSO e relative quote di partecipazione (%)	PROVVEDIMENTI CONCERNENTI IL PERMESSO				PERIODO DI VIGENZA	SCADENZA	AREA (Kmq)	UBICAZIONE DEL PERMESSO
		Data	Natura del provvedimento	Decorrenza	BUIG				
ROMA OVEST	DER (100) (r.u.)	12/2/2009	Conferimento	12/2/2009	-	1ª proroga	12/02/2015	45	LAZIO (45)
		5/3/2013	Proroga	12/2/2013	- 13				

367

CODICE E DENOMINAZIONE DEL PERMESSO	TITOLARI DEL PERMESSO e relative quote di partecipazione (%)	PROVVEDIMENTI CONCERNENTI IL PERMESSO				PERIODO DI VIGENZA	SCADENZA	AREA (Kmq)	UBICAZIONE DEL PERMESSO
		Data	Natura del provvedimento	Decorrenza	BUIG				
MONTEBAMBOLI	ENEL GREEN POWER (100) (r.u.)	14/10/2011	Conferimento	14/10/2011	LVI - 1	1° periodo	13/10/2015	225,96	TOSCANA (225,96)

368

CODICE E DENOMINAZIONE DEL PERMESSO	TITOLARI DEL PERMESSO e relative quote di partecipazione (%)	PROVVEDIMENTI CONCERNENTI IL PERMESSO				PERIODO DI VIGENZA	SCADENZA	AREA (Kmq)	UBICAZIONE DEL PERMESSO
		Data	Natura del provvedimento	Decorrenza	BUIG				
MONTEGEMOLI	ENEL GREEN POWER (100) (r.u.)	14/10/2011	Conferimento	14/10/2011	LVI - 1	1° periodo	13/10/2015	212,78	TOSCANA (212,78)

369

CODICE E DENOMINAZIONE DEL PERMESSO	TITOLARI DEL PERMESSO e relative quote di partecipazione (%)	PROVVEDIMENTI CONCERNENTI IL PERMESSO				PERIODO DI VIGENZA	SCADENZA	AREA (Kmq)	UBICAZIONE DEL PERMESSO
		Data	Natura del provvedimento	Decorrenza	BUIG				
SAN CIPRIANO	GEOENERGY (100) (r.u.)	14/10/2011	Conferimento	14/10/2011	LVI - 1	1° periodo	13/10/2015	137,4	TOSCANA (137,4)

370

CODICE E DENOMINAZIONE DEL PERMESSO	TITOLARI DEL PERMESSO e relative quote di partecipazione (%)	PROVVEDIMENTI CONCERNENTI IL PERMESSO				PERIODO DI VIGENZA	SCADENZA	AREA (Kmq)	UBICAZIONE DEL PERMESSO
		Data	Natura del provvedimento	Decorrenza	BUIG				
MONTE SANTA CROCE	SORGENIA GEOTHERMAL (100) (r.u.)	21/11/2011	Conferimento	21/11/2011	LVI - 1	1° periodo	20/11/2015	15	TOSCANA (15)

371

CODICE E DENOMINAZIONE DEL PERMESSO	TITOLARI DEL PERMESSO e relative quote di partecipazione (%)	PROVVEDIMENTI CONCERNENTI IL PERMESSO				PERIODO DI VIGENZA	SCADENZA	AREA (Kmq)	UBICAZIONE DEL PERMESSO
		Data	Natura del provvedimento	Decorrenza	BUIG				
MURLO	SORGENIA GEOTHERMAL (100) (r.u.)	21/11/2011	Conferimento	21/11/2011	LVI - 1	1° periodo	20/11/2015	135,64	TOSCANA (135,64)

372

CODICE E DENOMINAZIONE DEL PERMESSO	TITOLARI DEL PERMESSO e relative quote di partecipazione (%)	PROVVEDIMENTI CONCERNENTI IL PERMESSO				PERIODO DI VIGENZA	SCADENZA	AREA (Kmq)	UBICAZIONE DEL PERMESSO
		Data	Natura del provvedimento	Decorrenza	BUIG				
CANEPINA	POWER FIELD (100) (r.u.)	13/6/2012	Conferimento	10/7/2012	-	1° periodo	10/07/2016	216	LAZIO (216)

374

CODICE E DENOMINAZIONE DEL PERMESSO	TITOLARI DEL PERMESSO e relative quote di partecipazione (%)	PROVVEDIMENTI CONCERNENTI IL PERMESSO				PERIODO DI VIGENZA	SCADENZA	AREA (Kmq)	UBICAZIONE DEL PERMESSO
		Data	Natura del provvedimento	Decorrenza	BUIG				
LE CASCINELLE	SORGENIA GEOTHERMAL (100) (r.u.)	7/3/2012	Conferimento	7/3/2012	LVI - 11	1° periodo	07/03/2016	50,44	TOSCANA (50,44)

ELENCO DEI PERMESSI DI RICERCA DI RISORSE GEOTERMICHE ACCORDATI NELLA TERRAFERMA - Aggiornamento 31/gennaio/2014

375

CODICE E DENOMINAZIONE DEL PERMESSO	TITOLARI DEL PERMESSO e relative quote di partecipazione (%)	PROVVEDIMENTI CONCERNENTI IL PERMESSO				PERIODO DI VIGENZA	SCADENZA	AREA (Kmq)	UBICAZIONE DEL PERMESSO
		Data	Natura del provvedimento	Decorrenza	BUIG				
BAGNOLO	TOSCO GEO (100) (r.u.)	7/3/2012	Conferimento	7/3/2012	LVI - 11	1° periodo	07/03/2016	20	TOSCANA (20)

376

CODICE E DENOMINAZIONE DEL PERMESSO	TITOLARI DEL PERMESSO e relative quote di partecipazione (%)	PROVVEDIMENTI CONCERNENTI IL PERMESSO				PERIODO DI VIGENZA	SCADENZA	AREA (Kmq)	UBICAZIONE DEL PERMESSO
		Data	Natura del provvedimento	Decorrenza	BUIG				
CELLE SUL RIGO	SORGENIA GEOTHERMAL (100) (r.u.)	6/4/2012	Conferimento	6/4/2012	LVI - 11	1° periodo	06/04/2016	50,45	TOSCANA (50,45)

377

CODICE E DENOMINAZIONE DEL PERMESSO	TITOLARI DEL PERMESSO e relative quote di partecipazione (%)	PROVVEDIMENTI CONCERNENTI IL PERMESSO				PERIODO DI VIGENZA	SCADENZA	AREA (Kmq)	UBICAZIONE DEL PERMESSO
		Data	Natura del provvedimento	Decorrenza	BUIG				
CASTIGLIONE D'ORCIA	TOSCO GEO (100) (r.u.)	6/4/2012	Conferimento	6/4/2012	LVI - 11	1° periodo	06/04/2016	60,5	TOSCANA (60,5)

378

CODICE E DENOMINAZIONE DEL PERMESSO	TITOLARI DEL PERMESSO e relative quote di partecipazione (%)	PROVVEDIMENTI CONCERNENTI IL PERMESSO				PERIODO DI VIGENZA	SCADENZA	AREA (Kmq)	UBICAZIONE DEL PERMESSO
		Data	Natura del provvedimento	Decorrenza	BUIG				
GERFALCO	GEOENERGY (100) (r.u.)	15/5/2012	Conferimento	15/5/2012	LVI - 11	1° periodo	15/05/2016	32,63	TOSCANA (32,63)

379

CODICE E DENOMINAZIONE DEL PERMESSO	TITOLARI DEL PERMESSO e relative quote di partecipazione (%)	PROVVEDIMENTI CONCERNENTI IL PERMESSO				PERIODO DI VIGENZA	SCADENZA	AREA (Kmq)	UBICAZIONE DEL PERMESSO
		Data	Natura del provvedimento	Decorrenza	BUIG				
GUARDISTALLO	GEOTHERMICS ITALY (100) (r.u.)	15/6/2012	Conferimento	15/6/2012	LVI - 11	1° periodo	15/06/2016	87,5	TOSCANA (87,5)

380

CODICE E DENOMINAZIONE DEL PERMESSO	TITOLARI DEL PERMESSO e relative quote di partecipazione (%)	PROVVEDIMENTI CONCERNENTI IL PERMESSO				PERIODO DI VIGENZA	SCADENZA	AREA (Kmq)	UBICAZIONE DEL PERMESSO
		Data	Natura del provvedimento	Decorrenza	BUIG				
PECCIOLI	ITERNA (100) (r.u.)	15/6/2012	Conferimento	15/6/2012	LVI - 11	1° periodo	15/06/2016	70	TOSCANA (70)

381

CODICE E DENOMINAZIONE DEL PERMESSO	TITOLARI DEL PERMESSO e relative quote di partecipazione (%)	PROVVEDIMENTI CONCERNENTI IL PERMESSO				PERIODO DI VIGENZA	SCADENZA	AREA (Kmq)	UBICAZIONE DEL PERMESSO
		Data	Natura del provvedimento	Decorrenza	BUIG				
ROSIGNANO	ITERNA (100) (r.u.)	15/6/2012	Conferimento	15/6/2012	LVI - 11	1° periodo	15/06/2016	49	TOSCANA (49)

382

CODICE E DENOMINAZIONE DEL PERMESSO	TITOLARI DEL PERMESSO e relative quote di partecipazione (%)	PROVVEDIMENTI CONCERNENTI IL PERMESSO				PERIODO DI VIGENZA	SCADENZA	AREA (Kmq)	UBICAZIONE DEL PERMESSO
		Data	Natura del provvedimento	Decorrenza	BUIG				
PERETA	FUTURO ENERGIA (100) (r.u.)	15/6/2012	Conferimento	15/6/2012	LVI - 11	1° periodo	15/06/2016	88,6	TOSCANA (88,6)

ELENCO DEI PERMESSI DI RICERCA DI RISORSE GEOTERMICHE ACCORDATI NELLA TERRAFERMA - Aggiornamento 31/gennaio/2014

383

CODICE E DENOMINAZIONE DEL PERMESSO	TITOLARI DEL PERMESSO e relative quote di partecipazione (%)	PROVVEDIMENTI CONCERNENTI IL PERMESSO				PERIODO DI VIGENZA	SCADENZA	AREA (Kmq)	UBICAZIONE DEL PERMESSO
		Data	Natura del provvedimento	Decorrenza	BUIG				
MONTALCINO	GESTO ITALIA (100) (r.u.)	10/8/2012	Conferimento	10/8/2012	LVI - 11	1° periodo	10/08/2016	65,47	TOSCANA (65,47)

384

CODICE E DENOMINAZIONE DEL PERMESSO	TITOLARI DEL PERMESSO e relative quote di partecipazione (%)	PROVVEDIMENTI CONCERNENTI IL PERMESSO				PERIODO DI VIGENZA	SCADENZA	AREA (Kmq)	UBICAZIONE DEL PERMESSO
		Data	Natura del provvedimento	Decorrenza	BUIG				
FRASSINI	GEOENERGY (100) (r.u.)	11/2/2013	Conferimento	11/2/2017	- 13	1° periodo	11/02/2017	57,7	TOSCANA (57,7)

385

CODICE E DENOMINAZIONE DEL PERMESSO	TITOLARI DEL PERMESSO e relative quote di partecipazione (%)	PROVVEDIMENTI CONCERNENTI IL PERMESSO				PERIODO DI VIGENZA	SCADENZA	AREA (Kmq)	UBICAZIONE DEL PERMESSO
		Data	Natura del provvedimento	Decorrenza	BUIG				
GHIZZANO	TOSCANA GEO (100) (r.u.)	6/11/2012	Conferimento	6/11/2012	- 13	1° periodo	06/11/2016	32,42	TOSCANA (32,42)

386

CODICE E DENOMINAZIONE DEL PERMESSO	TITOLARI DEL PERMESSO e relative quote di partecipazione (%)	PROVVEDIMENTI CONCERNENTI IL PERMESSO				PERIODO DI VIGENZA	SCADENZA	AREA (Kmq)	UBICAZIONE DEL PERMESSO
		Data	Natura del provvedimento	Decorrenza	BUIG				
IL MANDORLO	TOSCANA GEO (100) (r.u.)	6/11/2012	Conferimento	6/11/2012	- 13	1° periodo	06/11/2016	10,02	TOSCANA (10,02)

387

CODICE E DENOMINAZIONE DEL PERMESSO	TITOLARI DEL PERMESSO e relative quote di partecipazione (%)	PROVVEDIMENTI CONCERNENTI IL PERMESSO				PERIODO DI VIGENZA	SCADENZA	AREA (Kmq)	UBICAZIONE DEL PERMESSO
		Data	Natura del provvedimento	Decorrenza	BUIG				
POMONTE	TERRA ENERGY (100) (r.u.)	26/11/2012	Conferimento	26/11/2012	- 13	1° periodo	25/11/2016	88,5	TOSCANA (88,5)

388

CODICE E DENOMINAZIONE DEL PERMESSO	TITOLARI DEL PERMESSO e relative quote di partecipazione (%)	PROVVEDIMENTI CONCERNENTI IL PERMESSO				PERIODO DI VIGENZA	SCADENZA	AREA (Kmq)	UBICAZIONE DEL PERMESSO
		Data	Natura del provvedimento	Decorrenza	BUIG				
MONTORIO	SORGENIA GEOTHERMAL (100) (r.u.)	18/6/2013	Conferimento	18/6/2013	- 13	1° periodo	18/06/2017	161,73	TOSCANA (94,85) LAZIO (66,88)

389

CODICE E DENOMINAZIONE DEL PERMESSO	TITOLARI DEL PERMESSO e relative quote di partecipazione (%)	PROVVEDIMENTI CONCERNENTI IL PERMESSO				PERIODO DI VIGENZA	SCADENZA	AREA (Kmq)	UBICAZIONE DEL PERMESSO
		Data	Natura del provvedimento	Decorrenza	BUIG				
LAGO DI VICO	GEOTHERMICS ITALY (100) (r.u.)	23/10/2012	Conferimento	23/10/2012	- 13	1° periodo	23/10/2016	103,27	LAZIO (103,27)

ELENCO DEI PERMESSI DI RICERCA DI RISORSE GEOTERMICHE ACCORDATI NELLA TERRAFERMA - Aggiornamento 31/gennaio/2014

390

CODICE E DENOMINAZIONE DEL PERMESSO	TITOLARI DEL PERMESSO e relative quote di partecipazione (%)	PROVVEDIMENTI CONCERNENTI IL PERMESSO				PERIODO DI VIGENZA	SCADENZA	AREA (Kmq)	UBICAZIONE DEL PERMESSO
		Data	Natura del provvedimento	Decorrenza	BUIG				
PIANA DEL DIAVOLO	GEOTHERMICS ITALY (100) (r.u.)	13/8/2012	Conferimento	25/9/2012	- 13	1° periodo	25/09/2016	40,75	LAZIO (40,75)

391

CODICE E DENOMINAZIONE DEL PERMESSO	TITOLARI DEL PERMESSO e relative quote di partecipazione (%)	PROVVEDIMENTI CONCERNENTI IL PERMESSO				PERIODO DI VIGENZA	SCADENZA	AREA (Kmq)	UBICAZIONE DEL PERMESSO
		Data	Natura del provvedimento	Decorrenza	BUIG				
TOBIA	COGEME (100) (r.u.)	26/7/2012	Conferimento	14/8/2012	- 13	1° periodo	14/08/2016	14,75	LAZIO (14,75)

392

CODICE E DENOMINAZIONE DEL PERMESSO	TITOLARI DEL PERMESSO e relative quote di partecipazione (%)	PROVVEDIMENTI CONCERNENTI IL PERMESSO				PERIODO DI VIGENZA	SCADENZA	AREA (Kmq)	UBICAZIONE DEL PERMESSO
		Data	Natura del provvedimento	Decorrenza	BUIG				
VALLE DI SUIO	LA R.E.P. AMBIENTE (100) (r.u.)	17/9/2012	Conferimento	25/9/2012	- 13	1° periodo	25/09/2016	18,07	LAZIO (18,07)

394

CODICE E DENOMINAZIONE DEL PERMESSO	TITOLARI DEL PERMESSO e relative quote di partecipazione (%)	PROVVEDIMENTI CONCERNENTI IL PERMESSO				PERIODO DI VIGENZA	SCADENZA	AREA (Kmq)	UBICAZIONE DEL PERMESSO
		Data	Natura del provvedimento	Decorrenza	BUIG				
SCANSANO	TERRA ENERGY (100) (r.u.)	26/11/2012	Conferimento	26/11/2012	- 13	1° periodo	26/11/2016	49	TOSCANA (49)

396

CODICE E DENOMINAZIONE DEL PERMESSO	TITOLARI DEL PERMESSO e relative quote di partecipazione (%)	PROVVEDIMENTI CONCERNENTI IL PERMESSO				PERIODO DI VIGENZA	SCADENZA	AREA (Kmq)	UBICAZIONE DEL PERMESSO
		Data	Natura del provvedimento	Decorrenza	BUIG				
IGIA RISORSE GEOTERMICHE	SARAS (100) (r.u.)	20/6/2013	Conferimento	20/6/2013	LVII - 7	1° periodo	20/06/2016	127,56	SARDEGNA (127,56)

397

CODICE E DENOMINAZIONE DEL PERMESSO	TITOLARI DEL PERMESSO e relative quote di partecipazione (%)	PROVVEDIMENTI CONCERNENTI IL PERMESSO				PERIODO DI VIGENZA	SCADENZA	AREA (Kmq)	UBICAZIONE DEL PERMESSO
		Data	Natura del provvedimento	Decorrenza	BUIG				
ARRONE	ITERNA (1) (r.u.)	28/4/2011	Conferimento	9/10/2013	- 13	1° periodo	09/10/2017	46	LAZIO (46)

398

CODICE E DENOMINAZIONE DEL PERMESSO	TITOLARI DEL PERMESSO e relative quote di partecipazione (%)	PROVVEDIMENTI CONCERNENTI IL PERMESSO				PERIODO DI VIGENZA	SCADENZA	AREA (Kmq)	UBICAZIONE DEL PERMESSO
		Data	Natura del provvedimento	Decorrenza	BUIG				
CELLERE	SORGENIA GEOTHERMAL (100) (r.u.)	20/5/2011	Conferimento	8/10/2013	- 13	1° periodo	08/10/2017	106,56	LAZIO (106,56)

ELENCO DEI PERMESSI DI RICERCA DI RISORSE GEOTERMICHE ACCORDATI NELLA TERRAFERMA - Aggiornamento 31/gennaio/2014

399

CODICE E DENOMINAZIONE DEL PERMESSO	TITOLARI DEL PERMESSO e relative quote di partecipazione (%)	PROVVEDIMENTI CONCERNENTI IL PERMESSO				PERIODO DI VIGENZA	SCADENZA	AREA (Kmq)	UBICAZIONE DEL PERMESSO
		Data	Natura del provvedimento	Decorrenza	BUIG				
LA VEDUTA	SORGENIA GEOTHERMAL (100) (r.u.)							22,71	LAZIO (22,71)

Nota: In attesa di pubblicazione sul Bollettino ufficiale della regione lazio.
La pubblicazione sul BURL determinerà la data di decorrenza e di scadenza del permesso.

400

CODICE E DENOMINAZIONE DEL PERMESSO	TITOLARI DEL PERMESSO e relative quote di partecipazione (%)	PROVVEDIMENTI CONCERNENTI IL PERMESSO				PERIODO DI VIGENZA	SCADENZA	AREA (Kmq)	UBICAZIONE DEL PERMESSO
		Data	Natura del provvedimento	Decorrenza	BUIG				
CAMPIGLIA D'ORCIA	TOSCO GEO (100) (r.u.)	27/6/2011	Conferimento	27/7/2011	- 13	1° periodo		55,4	TOSCANA (55,4)

Nota: In attesa di pubblicazione sul Bollettino ufficiale della regione toscana.
La pubblicazione sul BURT determinerà la data di decorrenza e di scadenza del permesso.

401

CODICE E DENOMINAZIONE DEL PERMESSO	TITOLARI DEL PERMESSO e relative quote di partecipazione (%)	PROVVEDIMENTI CONCERNENTI IL PERMESSO				PERIODO DI VIGENZA	SCADENZA	AREA (Kmq)	UBICAZIONE DEL PERMESSO
		Data	Natura del provvedimento	Decorrenza	BUIG				
LA GRASCETA	ENERGY PACKET (100) (r.u.)	22/5/2013	Conferimento	22/5/2013	- 13	1° periodo	22/05/2017	7,56	TOSCANA (7,56)

402

CODICE E DENOMINAZIONE DEL PERMESSO	TITOLARI DEL PERMESSO e relative quote di partecipazione (%)	PROVVEDIMENTI CONCERNENTI IL PERMESSO				PERIODO DI VIGENZA	SCADENZA	AREA (Kmq)	UBICAZIONE DEL PERMESSO
		Data	Natura del provvedimento	Decorrenza	BUIG				
LA GUARDIOLA	RAVANO GREEN POWER (100) (r.u.)	1/8/2013	Conferimento	1/8/2013	- 13	1° periodo	01/08/2017	64,79	TOSCANA (64,79)

403

CODICE E DENOMINAZIONE DEL PERMESSO	TITOLARI DEL PERMESSO e relative quote di partecipazione (%)	PROVVEDIMENTI CONCERNENTI IL PERMESSO				PERIODO DI VIGENZA	SCADENZA	AREA (Kmq)	UBICAZIONE DEL PERMESSO
		Data	Natura del provvedimento	Decorrenza	BUIG				
RIPA D'ORCIA	TOSCO GEO (100) (r.u.)					1° periodo		70,5	TOSCANA (70,5)

Nota: In attesa di pubblicazione sul Bollettino ufficiale della regione toscana.
La pubblicazione sul BURT determinerà la data di decorrenza e di scadenza del permesso.

ELENCO DEI PERMESSI DI RICERCA DI RISORSE GEOTERMICHE ACCORDATI NELLA TERRAFERMA - Aggiornamento 31/gennaio/2014

404

CODICE E DENOMINAZIONE DEL PERMESSO	TITOLARI DEL PERMESSO e relative quote di partecipazione (%)	PROVVEDIMENTI CONCERNENTI IL PERMESSO				PERIODO DI VIGENZA	SCADENZA	AREA (Kmq)	UBICAZIONE DEL PERMESSO
		Data	Natura del provvedimento	Decorrenza	BUIG				
TORRENIERI	ITERNA (100) (r.u.)					1° periodo		46	TOSCANA (46)

Nota: In attesa di pubblicazione sul Bollettino ufficiale della regione toscana. La pubblicazione sul BURT determinerà la data di decorrenza e di scadenza del permesso.

ELENCO DEI PERMESSI DI RICERCA DI RISORSE GEOTERMICHE ACCORDATI NEL SOTTOFONDO MARINO - Aggiornamento 31/gennaio/2014

PERMESSI DI RICERCA DI RISORSE GEOTERMICHE ACCORDATI NEL SOTTOFONDO MARINO

Decreto Legislativo 11 febbraio 2010, n. 22

Nel sottofondo marino sono vigenti n. 1 PERMESSI DI RICERCA DI RISORSE GEOTERMICHE per complessivi 678,3 Km²

Zona marina	Numero permessi	Superficie (Km ²)
NESSUNA	1	678,30

Nota:
Nella tabella i titoli afferenti a due o più zone sono conteggiati più volte, una per ciascuna zona mentre a ciascuna zona viene attribuita la parte di area del titolo minerario ad essa afferente.

ELENCO DEI PERMESSI DI RICERCA DI RISORSE GEOTERMICHE ACCORDATI NEL SOTTOFONDO MARINO - Aggiornamento 31/gennaio/2014

CODICE E DENOMINAZIONE DEL PERMESSO	TITOLARI DEL PERMESSO e relative quote di partecipazione (%)	PROVVEDIMENTI CONCERNENTI IL PERMESSO				PERIODO DI VIGENZA	SCADENZA	AREA (Kmq)	UBICAZIONE DEL PERMESSO
		Data	Natura del provvedimento	Decorrenza	BUIG				
TIRRENO MERIDIONALE 1	EUROBUILDING (100) (r.u.)	29/9/2009	Conferimento	29/9/2009	LIII - 10	1° periodo	29/09/2013	678,3	NESSUNA (678,3)

ELENCO DELLE CONCESSIONI DI COLTIVAZIONE DI RISORSE GEOTERMICHE ACCORDATE NELLA TERRAFERMA - Aggiornamento 31/gennaio/2014

CONCESSIONI DI COLTIVAZIONE DI RISORSE GEOTERMICHE ACCORDATE NELLA TERRAFERMA

Decreto Legislativo 11 febbraio 2010, n. 22

Nella terraferma sono vigenti n. 11 CONCESSIONI DI COLTIVAZIONE DI RISORSE GEOTERMICHE per complessivi 638,34 Km²

Regione	Numero concessioni	Superficie (Km ²)
EMILIA ROMAGNA	1	31,72
LAZIO	1	111,15
TOSCANA	8	492,95
VENETO	1	2,52

Nota:
Nella tabella i titoli afferenti a due o più regioni sono conteggiati più volte, una per ciascuna regione mentre a ciascuna regione viene attribuita la parte di area del titolo minerario ad essa afferente.

ELENCO DELLE CONCESSIONI DI COLTIVAZIONE DI RISORSE GEOTERMICHE ACCORDATE NELLA TERRAFERMA - Aggiornamento 31/gennaio/2014
5

CODICE E DENOMINAZIONE DELLA CONCESSIONE	TITOLARI DELLA CONCESSIONE e relative quote di partecipazione (%)	PROVVEDIMENTI CONCERNENTI LA CONCESSIONE				PERIODO DI VIGENZA	SCADENZA	AREA (Kmq)	UBICAZIONE DELLA CONCESSIONE
		Data	Natura del provvedimento	Decorrenza	BUIG				
BAGNORE	ENEL GREEN POWER (100) (r.u.)	4/5/1962	Conferimento	4/5/1962	-	3ª proroga	03/05/2013	45,87	TOSCANA (45,87)
		6/8/1993	Proroga e ripermetrazione	4/5/1987	XXXVII - 9				
		9/4/1998	Proroga e ripermetrazione	4/5/1997	XLII - 6				
		10/3/2000	Trasferimento	1/10/1999	XLIV - 5				
		28/12/2001	Modifica denominazione sociale	28/12/2001	LIV - 1				
		16/8/2005	Trasferimento	1/6/2005	LIV - 1				
		27/4/2007	Proroga	4/5/2007	LIV - 1				
		5/2/2009	Trasferimento	1/12/2008	LIV - 1				

11

CODICE E DENOMINAZIONE DELLA CONCESSIONE	TITOLARI DELLA CONCESSIONE e relative quote di partecipazione (%)	PROVVEDIMENTI CONCERNENTI LA CONCESSIONE				PERIODO DI VIGENZA	SCADENZA	AREA (Kmq)	UBICAZIONE DELLA CONCESSIONE
		Data	Natura del provvedimento	Decorrenza	BUIG				
PIANCASTAGNAIO	ENEL GREEN POWER (100) (r.u.)	25/12/1968	Conferimento	28/12/1968	-	1° periodo	28/02/2013	47,91	TOSCANA (47,91)
		20/1/1994	Classificazione conferma e ripermetrazione	20/1/1994	XXXVIII - 2				
		10/3/2000	Trasferimento	1/10/1999	XLIV - 5				
		28/12/2001	Modifica denominazione sociale	28/12/2001	LIV - 1				
		16/8/2005	Trasferimento	1/6/2005	LIV - 1				
		5/2/2009	Trasferimento	1/12/2008	LIV - 1				

12

CODICE E DENOMINAZIONE DELLA CONCESSIONE	TITOLARI DELLA CONCESSIONE e relative quote di partecipazione (%)	PROVVEDIMENTI CONCERNENTI LA CONCESSIONE				PERIODO DI VIGENZA	SCADENZA	AREA (Kmq)	UBICAZIONE DELLA CONCESSIONE
		Data	Natura del provvedimento	Decorrenza	BUIG				
RIO SECCO	ENEL GREEN POWER (100) (r.u.)	16/1/1970	Conferimento	16/1/1970	-	1° periodo	30/12/2024	55,25	TOSCANA (55,25)
		30/12/1994	Classificazione conferma e ripermetrazione	30/12/1994	XXXIX - 1				
		30/12/1994	Ampliamento	30/12/1994	XXXIX - 1				
		10/3/2000	Trasferimento	1/10/1999	XLIV - 5				
		28/12/2001	Modifica denominazione sociale	28/12/2001	LIV - 1				
		16/8/2005	Trasferimento	1/6/2005	LIV - 1				
		5/2/2009	Trasferimento	1/12/2008	LIV - 1				

15

CODICE E DENOMINAZIONE DELLA CONCESSIONE	TITOLARI DELLA CONCESSIONE e relative quote di partecipazione (%)	PROVVEDIMENTI CONCERNENTI LA CONCESSIONE				PERIODO DI VIGENZA	SCADENZA	AREA (Kmq)	UBICAZIONE DELLA CONCESSIONE
		Data	Natura del provvedimento	Decorrenza	BUIG				
FERRARA	ENI - Attività geotermiche (50) (r.u.) ERGA (50)	19/7/1984	Conferimento	19/7/1984	-	1° periodo	19/07/2014	31,72	EMILIA ROMAGNA (31,72)
		4/1/1994	Classificazione conferma e ripermetrazione	4/1/1994	XXXVIII - 3				
		13/2/1998	Cambio intestazione quota	1/1/1998	XLII - 3				
		10/3/2000	Trasferimento quota	1/10/1999	XLIV - 5				

ELENCO DELLE CONCESSIONI DI COLTIVAZIONE DI RISORSE GEOTERMICHE ACCORDATE NELLA TERRAFERMA - Aggiornamento 31/gennaio/2014

17

CODICE E DENOMINAZIONE DELLA CONCESSIONE	TITOLARI DELLA CONCESSIONE e relative quote di partecipazione (%)	PROVVEDIMENTI CONCERNENTI LA CONCESSIONE				PERIODO DI VIGENZA	SCADENZA	AREA (Kmq)	UBICAZIONE DELLA CONCESSIONE
		Data	Natura del provvedimento	Decorrenza	BUIG				
VICENZA	AIM SERVIZI A RETE (100) (r.u.)	22/7/1985	Conferimento	22/7/1985	-	1° periodo	22/07/2015	2,52	VENETO (2,52)
		13/2/1998	Cambio intestazione quota	1/1/1998	XLII - 3				
		16/3/1999	Classificazione conferma e riperimetrazione	16/3/1999	XLIII - 4				

21

CODICE E DENOMINAZIONE DELLA CONCESSIONE	TITOLARI DELLA CONCESSIONE e relative quote di partecipazione (%)	PROVVEDIMENTI CONCERNENTI LA CONCESSIONE				PERIODO DI VIGENZA	SCADENZA	AREA (Kmq)	UBICAZIONE DELLA CONCESSIONE
		Data	Natura del provvedimento	Decorrenza	BUIG				
CANNETO	ENEL GREEN POWER (100) (r.u.)	1/8/1991	Conferimento	9/7/1990	XXXVI - 4	1° periodo	09/07/2020	52,74	TOSCANA (52,74)
		21/10/1994	Riperimetrazione	7/3/1994	XXXVIII - 11				
		10/3/2000	Trasferimento	1/10/1999	XLIV - 5				
		28/12/2001	Modifica denominazione sociale	28/12/2001	LIV - 1				
		16/8/2005	Trasferimento	1/6/2005	LIV - 1				
		5/2/2009	Trasferimento	1/12/2008	LIV - 1				

22

CODICE E DENOMINAZIONE DELLA CONCESSIONE	TITOLARI DELLA CONCESSIONE e relative quote di partecipazione (%)	PROVVEDIMENTI CONCERNENTI LA CONCESSIONE				PERIODO DI VIGENZA	SCADENZA	AREA (Kmq)	UBICAZIONE DELLA CONCESSIONE
		Data	Natura del provvedimento	Decorrenza	BUIG				
LARDERELLO	ENEL GREEN POWER (100) (r.u.)	7/3/1994	Classificazione unificazione e riperimetrazione	7/3/1994	XXXVIII - 4	1° periodo	07/03/2024	82,74	TOSCANA (82,74)
		10/3/2000	Trasferimento	1/10/1999	XLIV - 5				
		28/12/2001	Modifica denominazione sociale	28/12/2001	LIV - 1				
		19/10/2004	Modifica programma lavoro	19/10/2004	XLIX - 2				
		16/8/2005	Trasferimento	1/6/2005	LIV - 1				
		5/2/2009	Trasferimento	1/12/2008	LIV - 1				

23

CODICE E DENOMINAZIONE DELLA CONCESSIONE	TITOLARI DELLA CONCESSIONE e relative quote di partecipazione (%)	PROVVEDIMENTI CONCERNENTI LA CONCESSIONE				PERIODO DI VIGENZA	SCADENZA	AREA (Kmq)	UBICAZIONE DELLA CONCESSIONE
		Data	Natura del provvedimento	Decorrenza	BUIG				
LUSTIGNANO	ENEL GREEN POWER (100) (r.u.)	7/3/1994	Classificazione unificazione e riperimetrazione	7/3/1994	XXXVIII - 4	1° periodo	07/03/2024	77,85	TOSCANA (77,85)
		10/3/2000	Trasferimento	1/10/1999	XLIV - 5				
		28/12/2001	Modifica denominazione sociale	28/12/2001	LIV - 1				
		16/8/2005	Trasferimento	1/6/2005	LIV - 1				
		5/2/2009	Trasferimento	1/12/2008	LIV - 1				

26

CODICE E DENOMINAZIONE DELLA CONCESSIONE	TITOLARI DELLA CONCESSIONE e relative quote di partecipazione (%)	PROVVEDIMENTI CONCERNENTI LA CONCESSIONE				PERIODO DI VIGENZA	SCADENZA	AREA (Kmq)	UBICAZIONE DELLA CONCESSIONE
		Data	Natura del provvedimento	Decorrenza	BUIG				
TRAVALE	ENEL GREEN POWER (100) (r.u.)	30/12/1994	Classificazione unificazione e riperimetrazione	30/12/1994	XXXIX - 1	1° periodo	30/12/2024	85,39	TOSCANA (85,39)
		10/3/2000	Trasferimento	1/10/1999	XLIV - 5				
		28/12/2001	Modifica denominazione sociale	28/12/2001	LIV - 1				
		16/8/2005	Trasferimento	1/6/2005	LIV - 1				
		5/2/2009	Trasferimento	1/12/2008	LIV - 1				

ELENCO DELLE CONCESSIONI DI COLTIVAZIONE DI RISORSE GEOTERMICHE ACCORDATE NELLA TERRAFERMA - Aggiornamento 31/gennaio/2014

28

CODICE E DENOMINAZIONE DELLA CONCESSIONE	TITOLARI DELLA CONCESSIONE e relative quote di partecipazione (%)	PROVVEDIMENTI CONCERNENTI LA CONCESSIONE				PERIODO DI VIGENZA	SCADENZA	AREA (Kmq)	UBICAZIONE DELLA CONCESSIONE
		Data	Natura del provvedimento	Decorrenza	BUIG				
CHIUSDINO	ENEL GREEN POWER (100) (r.u.)	29/1/1999	Classificazione e conferimento	3/1/1999	XLIII - 3	1° periodo	03/01/2029	45,2	TOSCANA (45,2)
		10/3/2000	Trasferimento	1/10/1999	XLIV - 5				
		1/10/2001	Modifica programma lavoro	1/10/2001	XLV - 11				
		28/12/2001	Modifica denominazione sociale	28/12/2001	LIV - 1				
		16/8/2005	Trasferimento	1/6/2005	LIV - 1				
		5/2/2009	Trasferimento	1/12/2008	LIV - 1				

32

CODICE E DENOMINAZIONE DELLA CONCESSIONE	TITOLARI DELLA CONCESSIONE e relative quote di partecipazione (%)	PROVVEDIMENTI CONCERNENTI LA CONCESSIONE				PERIODO DI VIGENZA	SCADENZA	AREA (Kmq)	UBICAZIONE DELLA CONCESSIONE
		Data	Natura del provvedimento	Decorrenza	BUIG				
VALENTANO	ERGA (100) (r.u.)	9/10/1986	Conferimento	9/10/1986	-	1° periodo	09/10/2011	111,15	LAZIO (111,15)
		26/2/1993	Trasferimento quota	7/7/1992	XXXVII - 9				
		3/4/1994	Classificazione conferma e riperimetrazione	3/4/1994	XXXVIII - 4				
		9/10/1995	Ampliamento	9/10/1995	XXXIX - 11				
		10/3/2000	Trasferimento	1/10/1999	XLIV - 5				

ELENCO DELLE DITTE TITOLARI, RAPPRESENTANTI UNICHE E CONTITOLARI DI TITOLI MINERARI PER LA RICERCA E LA COLTIVAZIONE DI IDROCARBURI E DI RISORSE GEOTERMICHE

Aggiornamento 31/gennaio/2014

RICERCA E COLTIVAZIONE DI IDROCARBURI

ADRIATICA IDROCARBURI

S.p.A. (c.f. n. 02288100692), con sede in San Giovanni Teatino (CH), Via Aterno, 157 (C.a.p. 66020)

TITOLI IN CUI LA DITTA E' PRESENTE

PERMESSI DI RICERCA IN TERRAFERMA		
	Numero titoli	Superficie pro-quota (Kmq)
Unico titolare	4	820,26
	PESCOENNATARO SETTECERRI BUCCHIANICO ORTONA	
Rappresentante unico	1	38,10
	MUTIGNANO	
Total	5	858,36

CONCESSIONI DI COLTIVAZIONE IN TERRAFERMA		
	Numero titoli	Superficie pro-quota (Kmq)
Unico titolare	2	65,80
	MIGLIANICO MASSERIA VERTICCHIO	
Rappresentante unico	4	155,05
	S. BENEDETTO DEL TRONTO MONTE CASTELLANO CAPPARUCCIA COLLE S. GIOVANNI	
Contitolare	2	37,44
	MONTE URANO MONTEGRANARO	
Total	8	258,28

CONCESSIONI DI COLTIVAZIONE NEL SOTTOFONDO MARINO		
	Numero titoli	Superficie pro-quota (Kmq)
Unico titolare	4	636,00
	B.C 15.AV B.C 5.AS B.C 4.AS B.C 3.AS	
Rappresentante unico	4	441,88
	B.C 9.AS B.C 21.AG B.C 12.AS B.C 10.AS	
Total	8	1.077,88

Complessivamente ADRIATICA IDROCARBURI è presente in 21 titoli per una superficie pro-quota totale di 2.194,52 Kmq

ALEANNA RESOURCES

LLC (c.f. n. 01126490778), con sede legale in Delaware (U.S.A.), sede secondaria in Matera, Via XX Settembre, 45 (C.a.p. 75100) e sede operativa in Roma, Viale della Piramide Cestia, 31 (C.a.p. 00153).

TITOLI IN CUI LA DITTA E' PRESENTE

PERMESSI DI RICERCA IN TERRAFERMA		
	Numero titoli	Superficie pro-quota (Kmq)
Unico titolare	8	1.419,64
	BELGIOIOSO FANTOZZA TORRENTE ACQUA FREDDA BUGIA MOLINO PONTE DEI GRILLI PONTE DEL DIAVOLO CORTE DEI SIGNORI	
Total	8	1.419,64

Complessivamente ALEANNA RESOURCES è presente in 8 titoli per una superficie pro-quota totale di 1.419,64 Kmq

JOINT-VENTURES

EDISON	
	B.C 9.AS B.C 10.AS B.C 12.AS B.C 21.AG CAPPARUCCIA MONTE CASTELLANO MONTE URANO MONTEGRANARO S. BENEDETTO DEL TRONTO

GAS PLUS ITALIANA	
	COLLE S. GIOVANNI MONTEGRANARO MUTIGNANO S. BENEDETTO DEL TRONTO

**ELENCO DELLE DITTE - Aggiornamento 31/gennaio/2014
RICERCA E COLTIVAZIONE DI IDROCARBURI**

APENNINE ENERGY

S.p.A. (c.f. n. 01348720358), con sede legale ed uffici in San Donato Milanese, Via Angelo Moro, 109 (C.a.p. 20097).

TITOLI IN CUI LA DITTA E' PRESENTE

PERMESSI DI RICERCA IN TERRAFERMA		
	Numero titoli	Superficie pro-quota (Kmq)
Unico titolare	3	356,70
	S. MARIA GORETTI VILLA GIGLI BADILE	
Rappresentante unico	5	834,56
	TORRENTE ALVO MONTE NEGRO CARITA' MONTELURO MONTEMARCIANO	
Total	8	1.191,26

CONCESSIONI DI COLTIVAZIONE IN TERRAFERMA		
	Numero titoli	Superficie pro-quota (Kmq)
Unico titolare	2	32,20
	RAPAGNANO FONTE SAN DAMIANO	
Total	2	32,20

Completivamente APENNINE ENERGY è presente in 10 titoli per una superficie pro-quota totale di 1.223,46 Kmq

JOINT-VENTURES

APENNINE OIL & GAS	
	CARITA' MONTE NEGRO TORRENTE ALVO
PETREN	
	MONTELURO
SARP	
	MONTEMARCIANO

APENNINE OIL & GAS

S.p.A. (c.f. n. 01191080777), con sede legale in Matera, via XX settembre, 45 (C.a.p. 75100).

TITOLI IN CUI LA DITTA E' PRESENTE

PERMESSI DI RICERCA IN TERRAFERMA		
	Numero titoli	Superficie pro-quota (Kmq)
Contitolare	3	450,90
	TORRENTE ALVO MONTE NEGRO CARITA'	
Total	3	450,90

Completivamente APENNINE OIL & GAS è presente in 3 titoli per una superficie pro-quota totale di 450,9 Kmq

JOINT-VENTURES

APENNINE ENERGY	
	CARITA' MONTE NEGRO TORRENTE ALVO

ASCENT RESOURCES ITALIA

S.r.l. (c.f. n. 13140670152) con sede legale in Roma, Via Cassia 1020 (C.a.p. 00189) e sede amministrativa in San Donato Milanese, Via Emilia, 20 (C.a.p. 20097).

TITOLI IN CUI LA DITTA E' PRESENTE

PERMESSI DI RICERCA IN TERRAFERMA		
	Numero titoli	Superficie pro-quota (Kmq)
Unico titolare	2	544,70
	CENTO BASTIGLIA	
Rappresentante unico	1	188,28
	FIUME ARRONE	
Contitolare	1	363,52
	FROSINONE	
Total	4	1.096,50

Completivamente ASCENT RESOURCES ITALIA è presente in 4 titoli per una superficie pro-quota totale di 1.096,5 Kmq

JOINT-VENTURES

ITALMIN EXPLORATION	
	FIUME ARRONE
PENTEX ITALIA	
	FROSINONE

AUDAX ENERGY

S.r.l. (c.f. n. 09986991009), con sede in Roma, Via Antonio Nibby, 7 (C.a.p. 00161)

TITOLI IN CUI LA DITTA E' PRESENTE

PERMESSI DI RICERCA NEL SOTTOFONDO MARINO		
	Numero titoli	Superficie pro-quota (Kmq)
Unico titolare	1	657,19
	G.R 15.PU	
Total	1	657,19

Completivamente AUDAX ENERGY è presente in 1 titolo per una superficie pro-quota totale di 657,19 Kmq

**ELENCO DELLE DITTE - Aggiornamento 31/gennaio/2014
RICERCA E COLTIVAZIONE DI IDROCARBURI**

BG GAS INTERNATIONAL BV FILIALE ITALIANA

(c.f. n. 03362070967) con sede in Milano, Piazza Cavour, 2 (C.a.p. 20121).

TITOLI IN CUI LA DITTA E' PRESENTE

PERMESSI DI RICERCA IN TERRAFERMA		
	Numero titoli	Superficie pro-quota (Kmq)
Contitolare	1	156,98
	VIGEVANO	
Total	1	156,98

Completivamente BG GAS INTERNATIONAL BV FILIALE ITALIANA è presente in 1 titolo per una superficie pro-quota totale di 156,98 Kmq

JOINT-VENTURES

EDISON	
	VIGEVANO
ENI	
	VIGEVANO

CANOEL ITALIA

S.r.l. (c.f. 01999030990), con sede in Genova, Corso Andrea Podestà, n. 8/1 (C.a.p. 16128).

TITOLI IN CUI LA DITTA E' PRESENTE

PERMESSI DI RICERCA IN TERRAFERMA		
	Numero titoli	Superficie pro-quota (Kmq)
Rappresentante unico	1	94,32
	MONTALBANO	
Contitolare	1	20,80
	COLLE DEI NIDI	
Total	2	115,12

CONCESSIONI DI COLTIVAZIONE IN TERRAFERMA		
	Numero titoli	Superficie pro-quota (Kmq)
Unico titolare	2	134,56
	MISANO ADRIATICO S. TEODORO	
Rappresentante unico	4	205,02
	S. ANDREA MASSERIA PETRILLI TORRENTE CIGNO MASSERIA GROTTAVECCHIA	
Contitolare	3	29,38
	LUCERA S. MAURO MASSERIA ACQUASALSA	
Total	9	368,96

Completivamente CANOEL ITALIA è presente in 11 titoli per una superficie pro-quota totale di 484,08 Kmq

JOINT-VENTURES

CYGAM ENERGY ITALIA	
	MONTALBANO
EDISON	
	LUCERA MASSERIA ACQUASALSA MASSERIA GROTTAVECCHIA S. ANDREA
GAS PLUS ITALIANA	
	COLLE DEI NIDI LUCERA MASSERIA ACQUASALSA MASSERIA GROTTAVECCHIA MASSERIA PETRILLI S. MAURO TORRENTE CIGNO
PETROREP ITALIANA	
	COLLE DEI NIDI S. ANDREA S. MAURO
SVILUPPO RISORSE NATURALI	
	MASSERIA GROTTAVECCHIA

CH4 LIZZANO

S.a.s. di Paolo Bonucci & C., (c.f. n. 00671920379) con sede in Lizzano in Belvedere (BO), Via III Novembre, 51 (C.a.p. 40042)

TITOLI IN CUI LA DITTA E' PRESENTE

CONCESSIONI DI COLTIVAZIONE IN TERRAFERMA		
	Numero titoli	Superficie pro-quota (Kmq)
Unico titolare	2	3,25
	POZZA GRECCHIA	
Total	2	3,25

Completivamente CH4 LIZZANO è presente in 2 titoli per una superficie pro-quota totale di 3,25 Kmq

CO.I.ME.PA

S.r.l. (c.f. n. 01683750366) con sede legale in Zocca (MO), Via Mauro Tesi, 963 (C.a.p. 41059).

TITOLI IN CUI LA DITTA E' PRESENTE

PERMESSI DI RICERCA IN TERRAFERMA		
	Numero titoli	Superficie pro-quota (Kmq)
Unico titolare	2	34,50
	DARDAGNOLA BOSCO	
Total	2	34,50

Completivamente CO.I.ME.PA è presente in 2 titoli per una superficie pro-quota totale di 34,5 Kmq

**ELENCO DELLE DITTE - Aggiornamento 31/gennaio/2014
RICERCA E COLTIVAZIONE DI IDROCARBURI**

COMPAGNIA GENERALE IDROCARBURI

S.p.A. (c.f. n. 08098211009) con sede legale in Roma, Via Cavour, 44 (C.a.p. 00184).

TITOLI IN CUI LA DITTA E' PRESENTE

PERMESSI DI RICERCA IN TERRAFERMA		
	Numero titoli	Superficie pro-quota (Kmq)
Unico titolare	2	619,92
	CASTELVERDE COLLE GINESTRE	
Rappresentante unico	2	939,78
	NUSCO CORANA	
Contitolare	1	90,08
	CODOGNO	
Total	5	1.649,78

Complessivamente COMPAGNIA GENERALE IDROCARBURI è presente in 5 titoli per una superficie pro-quota totale di 1.649,78 Kmq

COSTRUZIONI CONDOTTE

S.r.l. (c.f. n. 00886790054), con sede legale in Asti, Via del Lavoro, 144 (C.a.p. 14100).

TITOLI IN CUI LA DITTA E' PRESENTE

PERMESSI DI RICERCA IN TERRAFERMA		
	Numero titoli	Superficie pro-quota (Kmq)
Unico titolare	1	72,54
	RECANATI	
Contitolare	1	36,40
	CARISIO	
Total	2	108,94

Complessivamente COSTRUZIONI CONDOTTE è presente in 2 titoli per una superficie pro-quota totale di 108,94 Kmq

CYGAM ENERGY ITALIA

S.p.A. (c.f. n. 07721631005) con sede in Roma, Via Rabirio, 1 (C.a.p. 00196).

TITOLI IN CUI LA DITTA E' PRESENTE

PERMESSI DI RICERCA IN TERRAFERMA		
	Numero titoli	Superficie pro-quota (Kmq)
Unico titolare	2	309,15
	MASSERIA MONTAROSSO POSTA NUOVA	
Rappresentante unico	2	441,93
	COLLE DELLA GUARDIA CIVITAQUANA	
Contitolare	1	70,72
	MONTALBANO	
Total	5	821,80

PERMESSI DI RICERCA NEL SOTTOFONDO MARINO		
	Numero titoli	Superficie pro-quota (Kmq)
Unico titolare	1	336,98
	C.R148.VG	
Contitolare	1	76,01
	B.R268.RG	
Total	2	412,99

Complessivamente CYGAM ENERGY ITALIA è presente in 7 titoli per una superficie pro-quota totale di 1.234,78 Kmq

JOINT-VENTURES

EDISON	
	CODOGNO
ITALMIN EXPLORATION	
	CORANA NUSCO
SVILUPPO RISORSE NATURALI	
	CODOGNO

JOINT-VENTURES

ENI	
	CARISIO
PETROCELTIC ITALIA	
	CARISIO

JOINT-VENTURES

CANOEL ITALIA	
	MONTALBANO
MGO	
	COLLE DELLA GUARDIA
PETROCELTIC ITALIA	
	B.R268.RG CIVITAQUANA

**ELENCO DELLE DITTE - Aggiornamento 31/gennaio/2014
RICERCA E COLTIVAZIONE DI IDROCARBURI**

EDISON

S.p.A. (c.f. n. 06722600019) con sede in Milano, Foro Buonaparte, 31 (C.a.p. 20121).

TITOLI IN CUI LA DITTA E' PRESENTE

PERMESSI DI RICERCA IN TERRAFERMA		
	Numero titoli	Superficie pro-quota (Kmq)
Unico titolare	3	1.365,72
	PANNOCCHIA TORRENTE PARMA ZAPPOLINO	
Rappresentante unico	2	253,51
	TORRENTE LA VELLA CODOGNO	
Contitolare	1	58,87
	VIGEVANO	
Total	6	1.678,10

PERMESSI DI RICERCA IN SICILIA		
	Numero titoli	Superficie pro-quota (Kmq)
Unico titolare	1	734,80
	PATERNO'	
Total	1	734,80

PERMESSI DI RICERCA NEL SOTTOFONDO MARINO		
	Numero titoli	Superficie pro-quota (Kmq)
Contitolare	3	342,75
	G.R 13.AG G.R 14.AG A.R 78.RC	
Total	3	342,75

CONCESSIONI DI COLTIVAZIONE IN TERRAFERMA		
	Numero titoli	Superficie pro-quota (Kmq)
Unico titolare	3	143,76
	SAN MARCO FIUME TENNA MANCHE DI CIMALIA	
Rappresentante unico	8	226,38
	TORRENTE MENOCCCHIA GARAGUSO COLLE DI LAURO MASSIGNANO COLABELLA MASSERIA MONACO MONTE URANO MONTIGNANO	
Contitolare	15	495,31
	MASSERIA GROTTAVECCHIA CANDELA MONTE CASTELLANO MASSERIA ACQUASALSA CASTEL DI LAMA TEMPA ROSSA MAFALDA TORRENTE CELONE S. BENEDETTO DEL TRONTO S. ANDREA MONTEGRANARO LUCERA QUARTO CAPPARUCCIA PORTO CIVITANOVA	
Total	26	865,45

CONCESSIONI DI COLTIVAZIONE IN SICILIA		
	Numero titoli	Superficie pro-quota (Kmq)
Unico titolare	1	3,70
	COMISO II	
Contitolare	1	5,56
	S. ANNA	
Total	2	9,26

JOINT-VENTURES

ADRIATICA IDROCARBURI	
	B.C 9.AS B.C 10.AS B.C 12.AS B.C 21.AG CAPPARUCCIA MONTE CASTELLANO MONTE URANO MONTEGRANARO S. BENEDETTO DEL TRONTO

BG GAS INTERNATIONAL BV FILIALE ITALIANA	
	VIGEVANO

CANOEL ITALIA	
	LUCERA MASSERIA ACQUASALSA MASSERIA GROTTAVECCHIA S. ANDREA

COMPAGNIA GENERALE IDROCARBURI	
	CODOGNO

ENI	
	A.C 8.ME A.C 13.AS A.C 14.AS A.C 15.AX A.C 16.AG A.C 17.AG A.C 21.AG A.C 36.AG A.R 78.RC B.C 8.LF B.C 11.AS B.C 13.AS B.C 14.AS B.C 20.AS C.C 6.EO CANDELA CASTEL DI LAMA COLLE DI LAURO G.R 13.AG G.R 14.AG MASSERIA MONACO TEMPA ROSSA VIGEVANO

ENI MEDITERRANEA IDROCARBURI	
	S. ANNA

GAS DELLA CONCORDIA	
	COLABELLA

GAS PLUS ITALIANA	
	B.C 1.LF B.C 2.LF B.C 7.LF COLLE DI LAURO GARAGUSO LUCERA MAFALDA MASSERIA ACQUASALSA MASSERIA GROTTAVECCHIA MASSIGNANO MONTEGRANARO MONTIGNANO PORTO CIVITANOVA S. BENEDETTO DEL TRONTO

IRMINIO	
	S. ANNA

MEDOILGAS ITALIA	
	CASTEL DI LAMA TORRENTE CELONE TORRENTE LA VELLA

PADANA ENERGIA	
	QUARTO

PETROREP ITALIANA	
	S. ANDREA TORRENTE MENOCCCHIA

**ELENCO DELLE DITTE - Aggiornamento 31/gennaio/2014
RICERCA E COLTIVAZIONE DI IDROCARBURI**

CONCESSIONI DI COLTIVAZIONE NEL SOTTOFONDO MARINO		
	Numero titoli	Superficie pro-quota (Kmq)
Rappresentante unico	5	654,65
	C.C 6.EO B.C 2.LF B.C 8.LF B.C 1.LF B.C 7.LF	
Contitolare	16	1.192,90
	B.C 12.AS B.C 10.AS B.C 9.AS B.C 11.AS A.C 13.AS B.C 13.AS B.C 14.AS A.C 14.AS A.C 15.AX A.C 16.AG A.C 17.AG B.C 20.AS A.C 21.AG A.C 36.AG A.C 8.ME B.C 21.AG	
Total	21	1.847,54

Complessivamente EDISON è presente in 59 titoli per una superficie pro-quota totale di 5.477,9 Kmq

ENEL LONGANESI DEVELOPMENTS

S.r.l. (c.f. n. 10708691000) con sede legale in Roma, Via Dalmazia, 15 (C.a.p. 00198).

TITOLI IN CUI LA DITTA E' PRESENTE

PERMESSI DI RICERCA IN TERRAFERMA		
	Numero titoli	Superficie pro-quota (Kmq)
Unico titolare	4	1.410,09
	BOSCONERO PORTOMAGGIORE CASALE COCCHI SAN MARCO	
Rappresentante unico	1	107,55
	JOLANDA DI SAVOIA	
Total	5	1.517,64

Complessivamente ENEL LONGANESI DEVELOPMENTS è presente in 5 titoli per una superficie pro-quota totale di 1.517,64 Kmq

SVILUPPO RISORSE NATURALI	
	CASTEL DI LAMA CODOGNO MASSERIA GROTTAVECCHIA

JOINT-VENTURES

GEOGAS	JOLANDA DI SAVOIA
--------	-------------------

**ELENCO DELLE DITTE - Aggiornamento 31/gennaio/2014
RICERCA E COLTIVAZIONE DI IDROCARBURI**

ENI

S.p.A. (c.f. n. 00484960588) con sede in Roma, Piazzale Enrico Mattei, 1 (C.a.p. 00144) ed uffici in San Donato Milanese (MI), Via Emilia, 1 (C.a.p. 20097)

TITOLI IN CUI LA DITTA E' PRESENTE

PERMESSI DI RICERCA IN TERRAFERMA		
	Numero titoli	Superficie pro-quota (Kmq)
Unico titolare	2	253,62
	ABBADIA CERRETO TRIGOLO	
Rappresentante unico	2	522,40
	CARISIO VIGEVANO	
Contitolare	5	284,82
	FOSSO VALDIENNA SERRA S. BERNARDO TEMPA MOLIANO TEANA ALIANO	
Total	9	1.060,84
PERMESSI DI RICERCA NEL SOTTOFONDO MARINO		
	Numero titoli	Superficie pro-quota (Kmq)
Unico titolare	6	1.485,16
	A.R 80.AG A.R 93.EA A.R 92.EA A.R 91.EA A.R 87.AG B.R266.AG	
Rappresentante unico	4	675,64
	A.R 81.FR A.R 78.RC G.R 13.AG G.R 14.AG	
Total	10	2.160,80
CONCESSIONI DI COLTIVAZIONE IN TERRAFERMA		
	Numero titoli	Superficie pro-quota (Kmq)
Unico titolare	24	1.896,11
	CIGNONE CAVIAGA SEDIA D'ORLANDO SERRA PIZZUTA TORRENTE VULGANO FIUME TRESTE CALCIANO S. MARIA IMBARO MONTE VRECCIARO PECORARO MANARA SAN GERVASIO TRESIGALLO RIVALTA CORTEMAGGIORE CANONICA ALFONSINE BAGNOLO MELLA GAGGIANO DOSSO DEGLI ANGELI VILLAFORTUNA-TRECATE MACCHIA DI PIERNO SOESINA PESSANO	
Rappresentante unico	4	760,62
	VAL D'AGRI TEMPA ROSSA TERTIVERI CANDELA	
Contitolare	3	84,75
	MASSERIA MONACO COLLE DI LAURO CASTEL DI LAMA	
Total	31	2.741,48

JOINT-VENTURES

BG GAS INTERNATIONAL BV FILIALE ITALIANA	
	VIGEVANO
COSTRUZIONI CONDOTTE	
	CARISIO
EDISON	
	A.C 8.ME A.C 13.AS A.C 14.AS A.C 15.AX A.C 16.AG A.C 17.AG A.C 21.AG A.C 36.AG A.R 78.RC B.C 8.LF B.C 11.AS B.C 13.AS B.C 14.AS B.C 20.AS C.C 6.EO CANDELA CASTEL DI LAMA COLLE DI LAURO G.R 13.AG G.R 14.AG MASSERIA MONACO TEMPA ROSSA VIGEVANO
GAS PLUS ITALIANA	
	COLLE DI LAURO TERTIVERI
MEDOILGAS ITALIA	
	A.C 19.PI A.C 35.AG A.R 81.FR CASTEL DI LAMA SERRA S. BERNARDO
PETROCELTIC ITALIA	
	CARISIO
SHELL ITALIA E&P	
	FOSSO VALDIENNA TEMPA MOLIANO VAL D'AGRI
SVILUPPO RISORSE NATURALI	
	CASTEL DI LAMA
TOTAL E&P ITALIA	
	ALIANO FOSSO VALDIENNA SERRA S. BERNARDO TEANA TEMPA MOLIANO

**ELENCO DELLE DITTE - Aggiornamento 31/gennaio/2014
RICERCA E COLTIVAZIONE DI IDROCARBURI**

CONCESSIONI DI COLTIVAZIONE NEL SOTTOFONDO MARINO		
	Numero titoli	Superficie pro-quota (Kmq)
Unico titolare	35	3.645,60
	A.C 5.AV B.C 18.RI B.C 17.TO A.C 12.AG A.C 11.AG A.C 10.AG A.C 9.AG D.C 3.AG A.C 7.AS A.C 18.AG A.C 4.AS A.C 3.AS A.C 2.AS A.C 1.AG FASCIA CERVIA MARE CERVIA MARE A.C 6.AS A.C 30.EA A.C 34.AG F.C 2.AG A.C 33.AG B.C 22.AG A.C 31.EA B.C 23.AG A.C 29.EA A.C 28.EA PORTO CORSINI MARE A.C 32.AG A.C 20.AG A.C 27.EA A.C 22.EA A.C 23.EA A.C 24.EA A.C 25.EA A.C 26.EA	
Rappresentante unico	14	1.510,66
	A.C 15.AX B.C 11.AS A.C 13.AS B.C 13.AS B.C 14.AS A.C 14.AS A.C 8.ME A.C 16.AG A.C 17.AG B.C 20.AS A.C 19.PI A.C 21.AG A.C 35.AG A.C 36.AG	
Contitolare	2	215,42
	C.C 6.EO B.C 8.LF	
Total	51	5.371,67

Complessivamente ENI è presente in 101 titoli per una superficie pro-quota totale di 11.334,79 Kmq

**ELENCO DELLE DITTE - Aggiornamento 31/gennaio/2014
RICERCA E COLTIVAZIONE DI IDROCARBURI**

ENI MEDITERRANEA IDROCARBURI

S.p.A. (c.f. n. 12300000150) con sede legale in Gela (CL), Strada Statale 117 bis - Contrada Ponte Olivo

TITOLI IN CUI LA DITTA E' PRESENTE

PERMESSI DI RICERCA IN SICILIA		
	Numero titoli	Superficie pro-quota (Kmq)
Unico titolare	3	2.235,93
	FRIDDANI PASSO DI PIAZZA MONTEMAGGIORE BELSITO	
Total	3	2.235,93

CONCESSIONI DI COLTIVAZIONE IN SICILIA		
	Numero titoli	Superficie pro-quota (Kmq)
Unico titolare	11	531,16
	RAGUSA BRONTE - S.NICOLA FIUMETTO GAGLIANO GELA LIPPONE - MAZARA DEL VALLO ROCCA CAVALLO NOTO CASE SCHILLACI SAMPERI GIAURONE	
Rappresentante unico	1	10,00
	S. ANNA	
Total	12	541,16

CONCESSIONI DI COLTIVAZIONE NEL SOTTOFONDO MARINO		
	Numero titoli	Superficie pro-quota (Kmq)
Unico titolare	2	474,71
	C.C 1.AG C.C 3.AG	
Total	2	474,71

Compressivamente ENI MEDITERRANEA IDROCARBURI è presente in 17 titoli per una superficie pro-quota totale di 3.251,8 Kmq

FOREST - CMI

S.p.A. (c.f. n. 05023201006) con sede in Roma, Via Sardegna, 29 (C.a.p. 00187)

TITOLI IN CUI LA DITTA E' PRESENTE

PERMESSI DI RICERCA IN TERRAFERMA		
	Numero titoli	Superficie pro-quota (Kmq)
Rappresentante unico	1	32,15
	MONTE PALLANO	
Total	1	32,15

Compressivamente FOREST - CMI è presente in 1 titolo per una superficie pro-quota totale di 32,15 Kmq

GAS DELLA CONCORDIA

S.p.A. (c.f. n. 11650030155) con sede legale in Roma, Via P. Togliatti, 1473 (C.a.p. 00155) e sede amministrativa a Concordia sulla Secchia (MO), Via Grandi, 39 (C.a.p. 41033).

TITOLI IN CUI LA DITTA E' PRESENTE

CONCESSIONI DI COLTIVAZIONE IN TERRAFERMA		
	Numero titoli	Superficie pro-quota (Kmq)
Contitolare	1	27,23
	COLABELLA	
Total	1	27,23

Compressivamente GAS DELLA CONCORDIA è presente in 1 titolo per una superficie pro-quota totale di 27,23 Kmq

GAS NATURAL VENDITA ITALIA

S.p.A. (c.f. n. 07166601000) con sede in San Donato Milanese (MI), Via XXV Aprile, 6.

TITOLI IN CUI LA DITTA E' PRESENTE

CONCESSIONI DI COLTIVAZIONE IN TERRAFERMA		
	Numero titoli	Superficie pro-quota (Kmq)
Unico titolare	1	41,61
	MASSERIA VIORANO	
Total	1	41,61

Compressivamente GAS NATURAL VENDITA ITALIA è presente in 1 titolo per una superficie pro-quota totale di 41,61 Kmq

JOINT-VENTURES

EDISON	S. ANNA
IRMINIO	S. ANNA

JOINT-VENTURES

INTERGIE	MONTE PALLANO
----------	---------------

JOINT-VENTURES

EDISON	COLABELLA
--------	-----------

**ELENCO DELLE DITTE - Aggiornamento 31/gennaio/2014
RICERCA E COLTIVAZIONE DI IDROCARBURI**

GAS PLUS ITALIANA

S.r.l. (c.f. n. 04086420967) con sede in Milano, Via Enrico Forlanini, 17 (C.a.p. 20134) ed uffici in Forno di Tarò (PR), Via Nazionale, 2 (C.a.p. 43045)

TITOLI IN CUI LA DITTA E' PRESENTE

PERMESSI DI RICERCA IN TERRAFERMA		
	Numero titoli	Superficie pro-quota (Kmq)
Unico titolare	4	515,78
	MONTE GALLO PIZZO SCIABOLONE BARDONE FAENZA	
Rappresentante unico	1	54,07
	COLLE DEI NIDI	
Contitolare	1	38,10
	MUTIGNANO	
Total	6	607,95

CONCESSIONI DI COLTIVAZIONE IN TERRAFERMA

	Numero titoli	Superficie pro-quota (Kmq)
Unico titolare	17	1.162,49
	NOVA SIRI SCALO CASA BALLEANI FILETTO MONTE MORRONE MELANICO MACERATA ORSINO PIGAZZANO S. MARIA NUOVA IL SALICE POLICORO CASA MAGGI CASTEGGIO PONTETIDONE RECOVATO RECOLETA SETTEFINESTRE	
Rappresentante unico	8	317,63
	PORTO CIVITANOVA LUCERA MAFALDA S. MAURO MONTEARDONE FORNOVO DI TARO MASSERIA ACQUASALSA MONTEGRANARO	
Contitolare	11	386,26
	TORRENTE CIGNO GARAGUSO COLLE DI LAURO TERTIVERI S. BENEDETTO DEL TRONTO MASSERIA GROTTAVECCHIA MASSERIA PETRILLI MONTE VERDESE MASSIGNANO COLLE S. GIOVANNI MONTIGNANO	
Total	36	1.866,39

CONCESSIONI DI COLTIVAZIONE NEL SOTTOFONDO MARINO

	Numero titoli	Superficie pro-quota (Kmq)
Contitolare	3	16,61
	B.C 1.LF B.C 7.LF B.C 2.LF	
Total	3	16,61

Complessivamente GAS PLUS ITALIANA è presente in 45 titoli per una superficie pro-quota totale di 2.490,95 Kmq

JOINT-VENTURES

ADRIATICA IDROCARBURI	
	COLLE S. GIOVANNI MONTEGRANARO MUTIGNANO S. BENEDETTO DEL TRONTO

CANOEL ITALIA

	COLLE DEI NIDI LUCERA MASSERIA ACQUASALSA MASSERIA GROTTAVECCHIA MASSERIA PETRILLI S. MAURO TORRENTE CIGNO
--	--

EDISON

	B.C 1.LF B.C 2.LF B.C 7.LF COLLE DI LAURO GARAGUSO LUCERA MAFALDA MASSERIA ACQUASALSA MASSERIA GROTTAVECCHIA MASSIGNANO MONTEGRANARO MONTIGNANO PORTO CIVITANOVA S. BENEDETTO DEL TRONTO
--	---

ENI

	COLLE DI LAURO TERTIVERI
--	-----------------------------

MEDOILGAS ITALIA

	FORNOVO DI TARO MONTE VERDESE MONTEARDONE
--	---

PETROREP ITALIANA

	COLLE DEI NIDI FORNOVO DI TARO MONTE VERDESE MONTEARDONE S. MAURO
--	---

SVILUPPO RISORSE NATURALI

	MASSERIA GROTTAVECCHIA MONTEARDONE
--	---------------------------------------

**ELENCO DELLE DITTE - Aggiornamento 31/gennaio/2014
RICERCA E COLTIVAZIONE DI IDROCARBURI**

GEOGAS

S.r.l. (c.f. n. 0181440348) con sede in Parma, Viale Mentana, 41 (C.a.p. 43121).

TITOLI IN CUI LA DITTA E' PRESENTE

PERMESSI DI RICERCA IN TERRAFERMA		
	Numero titoli	Superficie pro-quota (Kmq)
Contitolare	1	11,95
	JOLANDA DI SAVOIA	
Total	1	11,95

Compressivamente GEOGAS è presente in 1 titolo per una superficie pro-quota totale di 11,95 Kmq

JOINT-VENTURES

ENEL LONGANESI DEVELOPMENTS	
	JOLANDA DI SAVOIA

INDEPENDENT ENERGY SOLUTIONS

S.r.l. (c.f. n. 01425410493), con sede legale in Roma, Via della Mercedes, 11 (C.a.p. 00187) ed uffici tecnici in Roma, Viale Liegi, 41 (C.a.p. 00198).

TITOLI IN CUI LA DITTA E' PRESENTE

PERMESSI DI RICERCA IN TERRAFERMA		
	Numero titoli	Superficie pro-quota (Kmq)
Unico titolare	2	389,37
	CASONI FIUME BRUNA	
Total	2	389,37

Compressivamente INDEPENDENT ENERGY SOLUTIONS è presente in 2 titoli per una superficie pro-quota totale di 389,37 Kmq

INTERGIE

S.r.l. (c.f. n. 08708351005), con sede in Roma, Viale Trastevere, 249 (C.a.p. 00153)

TITOLI IN CUI LA DITTA E' PRESENTE

PERMESSI DI RICERCA IN TERRAFERMA		
	Numero titoli	Superficie pro-quota (Kmq)
Contitolare	1	3,57
	MONTE PALLANO	
Total	1	3,57

Compressivamente INTERGIE è presente in 1 titolo per una superficie pro-quota totale di 3,57 Kmq

JOINT-VENTURES

FOREST - CMI	
	MONTE PALLANO

IONICA GAS

S.p.A. (c.f. n. 02288110691), con sede in San Giovanni Teatino (CH), Via Aterno 157 (C.a.p. 66020).

TITOLI IN CUI LA DITTA E' PRESENTE

CONCESSIONI DI COLTIVAZIONE IN TERRAFERMA		
	Numero titoli	Superficie pro-quota (Kmq)
Unico titolare	1	64,68
	CAPO COLONNE	
Total	1	64,68

CONCESSIONI DI COLTIVAZIONE NEL SOTTOFONDO MARINO		
	Numero titoli	Superficie pro-quota (Kmq)
Unico titolare	4	167,93
	F.C 1.AG D.C 4.AG D.C 2.AG D.C 1.AG	
Total	4	167,93

Compressivamente IONICA GAS è presente in 5 titoli per una superficie pro-quota totale di 232,61 Kmq

IRMINIO

S.r.l. (c.f. n. 03922140821), con sede in Palermo (PA), Via Principe di Villafranca, 50 (C.a.p. 90139).

TITOLI IN CUI LA DITTA E' PRESENTE

CONCESSIONI DI COLTIVAZIONE IN SICILIA		
	Numero titoli	Superficie pro-quota (Kmq)
Unico titolare	1	39,76
	IRMINIO	
Contitolare	1	6,67
	S. ANNA	
Total	2	46,43

Compressivamente IRMINIO è presente in 2 titoli per una superficie pro-quota totale di 46,43 Kmq

JOINT-VENTURES

EDISON	
	S. ANNA
ENI MEDITERRANEA IDROCARBURI	
	S. ANNA

**ELENCO DELLE DITTE - Aggiornamento 31/gennaio/2014
RICERCA E COLTIVAZIONE DI IDROCARBURI**

ITALMIN EXPLORATION

S.r.l. (c.f. n. 05287541006) con sede in Roma, Viale Trastevere, 249 (C.a.p. 00153)

TITOLI IN CUI LA DITTA E' PRESENTE

PERMESSI DI RICERCA IN TERRAFERMA		
	Numero titoli	Superficie pro-quota (Kmq)
Contitolare	3	315,64
	NUSCO CORANA FIUME ARNONE	
Total	3	315,64

Compressivamente ITALMIN EXPLORATION è presente in 3 titoli per una superficie pro-quota totale di 315,64 Kmq

JOINT-VENTURES

ASCENT RESOURCES ITALIA	
	FIUME ARNONE
COMPAGNIA GENERALE IDROCARBURI	
	CORANA NUSCO

LAZZI GAS

S.r.l. (c.f. n. 00439240482) con sede in Firenze, Via Mercadante, 2/b (C.a.p. 50144)

TITOLI IN CUI LA DITTA E' PRESENTE

CONCESSIONI DI COLTIVAZIONE IN TERRAFERMA		
	Numero titoli	Superficie pro-quota (Kmq)
Unico titolare	5	40,44
	BOMBIANA MOLINAZZO GAGGIOLA CA' BELLAVISTA SALGASTRI	
Total	5	40,44

Compressivamente LAZZI GAS è presente in 5 titoli per una superficie pro-quota totale di 40,44 Kmq

LUMAX OIL

S.p.A. (c.f. n. 00141800607) con sede in San Giovanni di Ripi (FR), Via Varroccia, 43 (C.a.p. 03027)

TITOLI IN CUI LA DITTA E' PRESENTE

PERMESSI DI RICERCA IN TERRAFERMA		
	Numero titoli	Superficie pro-quota (Kmq)
Unico titolare	3	2.724,58
	SORA LAGO DEL SALTO FIUME ANIENE	
Total	3	2.724,58

Compressivamente LUMAX OIL è presente in 3 titoli per una superficie pro-quota totale di 2.724,58 Kmq

MAC OIL

S.p.A. (c.f. n. 09409401008), con sede legale in Roma, via Lucullo, 11 (C.a.p. 00187)

TITOLI IN CUI LA DITTA E' PRESENTE

PERMESSI DI RICERCA IN TERRAFERMA		
	Numero titoli	Superficie pro-quota (Kmq)
Unico titolare	2	622,40
	MELZO MONTOTTONE	
Total	2	622,40

Compressivamente MAC OIL è presente in 2 titoli per una superficie pro-quota totale di 622,4 Kmq

MEDOILGAS CIVITA

Ltd. (c.f. n. 93040860434) con sede legale in Londra, Southampton Buildings WC2 1AP, e sede secondaria in Roma, via Cornelia, 498 (C.a.p. 00166).

TITOLI IN CUI LA DITTA E' PRESENTE

PERMESSI DI RICERCA IN TERRAFERMA		
	Numero titoli	Superficie pro-quota (Kmq)
Unico titolare	1	276,57
	CIVITA	
Total	1	276,57
CONCESSIONI DI COLTIVAZIONE IN TERRAFERMA		
	Numero titoli	Superficie pro-quota (Kmq)
Unico titolare	1	7,32
	AGLAVIZZA	
Total	1	7,32

Compressivamente MEDOILGAS CIVITA è presente in 2 titoli per una superficie pro-quota totale di 283,89 Kmq

**ELENCO DELLE DITTE - Aggiornamento 31/gennaio/2014
RICERCA E COLTIVAZIONE DI IDROCARBURI**

MEDOILGAS ITALIA

S.p.A. (c.f. n. 08344911006), con sede in Roma, Via Cornelia, 498 (C.a.p. 00166)

TITOLI IN CUI LA DITTA E' PRESENTE

PERMESSI DI RICERCA IN TERRAFERMA		
	Numero titoli	Superficie pro-quota (Kmq)
Rappresentante unico	1	61,47
	SERRA S. BERNARDO	
Contitolare	1	3,86
	TORRENTE LA VELLA	
Total	2	65,33

PERMESSI DI RICERCA NEL SOTTOFONDO MARINO		
	Numero titoli	Superficie pro-quota (Kmq)
Unico titolare	1	271,25
	B.R269.GC	
Contitolare	1	15,26
	A.R 81.FR	
Total	2	286,51

CONCESSIONI DI COLTIVAZIONE IN TERRAFERMA		
	Numero titoli	Superficie pro-quota (Kmq)
Unico titolare	2	168,35
	SCANZANO SAN BASILE	
Rappresentante unico	3	123,77
	MONTE VERDESE TORRENTE CELONE CASTEL DI LAMA	
Contitolare	2	9,69
	FORNOVO DI TARO MONTEARDONE	
Total	7	301,81

CONCESSIONI DI COLTIVAZIONE NEL SOTTOFONDO MARINO		
	Numero titoli	Superficie pro-quota (Kmq)
Contitolare	2	48,23
	A.C 35.AG A.C 19.PI	
Total	2	48,23

Compressivamente MEDOILGAS ITALIA è presente in 13 titoli per una superficie pro-quota totale di 701,89 Kmq

METANO PUGLIA

di Mauro Cardinali, (c.f. CRDMRA33S01D542S) con sede in Fermo (AP), Piazza Dante, 11 (C.a.p. 63023)

TITOLI IN CUI LA DITTA E' PRESENTE

CONCESSIONI DI COLTIVAZIONE IN TERRAFERMA		
	Numero titoli	Superficie pro-quota (Kmq)
Unico titolare	1	37,49
	VALLE DEL ROVELLO	
Total	1	37,49

Compressivamente METANO PUGLIA è presente in 1 titolo per una superficie pro-quota totale di 37,49 Kmq

MGO

S.p.A. (c.f. n. 05122861007), con sede legale in Roma, via della Colonna Antonina, 52 (C.a.p. 00186).

TITOLI IN CUI LA DITTA E' PRESENTE

PERMESSI DI RICERCA IN TERRAFERMA		
	Numero titoli	Superficie pro-quota (Kmq)
Contitolare	2	197,77
	COLLE DELLA GUARDIA COLFELICE	
Total	2	197,77

Compressivamente MGO è presente in 2 titoli per una superficie pro-quota totale di 197,77 Kmq

JOINT-VENTURES

EDISON	
	CASTEL DI LAMA TORRENTE CELONE TORRENTE LA VELLA

ENI	
	A.C 19.PI A.C 35.AG A.R 81.FR CASTEL DI LAMA SERRA S. BERNARDO

GAS PLUS ITALIANA	
	FORNOVO DI TARO MONTE VERDESE MONTEARDONE

PETROREP ITALIANA	
	FORNOVO DI TARO MONTE VERDESE MONTEARDONE

SVILUPPO RISORSE NATURALI	
	CASTEL DI LAMA MONTEARDONE

TOTAL E&P ITALIA	
	SERRA S. BERNARDO

JOINT-VENTURES

CYGAM ENERGY ITALIA	
	COLLE DELLA GUARDIA

PENTEX ITALIA	
	COLFELICE

**ELENCO DELLE DITTE - Aggiornamento 31/gennaio/2014
RICERCA E COLTIVAZIONE DI IDROCARBURI**

MITSUI E&P ITALIA B

S.r.l. (c.f. n. 11835991008) con sede in Milano, Piazza del Liberty, 2 (C.a.p. 20121)

TITOLI IN CUI LA DITTA E' PRESENTE

CONCESSIONI DI COLTIVAZIONE IN TERRAFERMA		
	Numero titoli	Superficie pro-quota (Kmq)
Contitolare	1	72,65
	GORGOGNONE	
Total	1	72,65

Complessivamente MITSUI E&P ITALIA B è presente in 1 titolo per una superficie pro-quota totale di 72,65 Kmq

JOINT-VENTURES

SHELL ITALIA E&P	
	GORGOGNONE
TOTAL E&P ITALIA	
	GORGOGNONE

NORTHERN PETROLEUM (UK) LTD

Ltd. (c.f. n. 97203520586) con sede secondaria in Roma, Viale Trastevere, 249 (C.a.p. 00153)

TITOLI IN CUI LA DITTA E' PRESENTE

PERMESSI DI RICERCA IN TERRAFERMA		
	Numero titoli	Superficie pro-quota (Kmq)
Unico titolare	1	139,72
	LONGASTRINO	
Total	1	139,72
PERMESSI DI RICERCA NEL SOTTOFONDO MARINO		
	Numero titoli	Superficie pro-quota (Kmq)
Unico titolare	3	2.089,45
	F.R 40.NP F.R 39.NP C.R146.NP	
Total	3	2.089,45

Complessivamente NORTHERN PETROLEUM (UK) LTD è presente in 4 titoli per una superficie pro-quota totale di 2.229,17 Kmq

NORTHSUN ITALIA

S.p.A. (c.f. n. 05296511008) con sede legale ed amministrativa in Roma, Via Ludovisi, 16 (C.a.p. 00187).

TITOLI IN CUI LA DITTA E' PRESENTE

PERMESSI DI RICERCA IN TERRAFERMA		
	Numero titoli	Superficie pro-quota (Kmq)
Unico titolare	3	571,88
	OPERA LA PROSPERA CASCINA S. PIETRO	
Rappresentante unico	1	33,53
	CROCETTA	
Contitolare	1	19,08
	SAN VINCENZO	
Total	5	624,48
CONCESSIONI DI COLTIVAZIONE IN TERRAFERMA		
	Numero titoli	Superficie pro-quota (Kmq)
Unico titolare	1	14,49
	CASCINA CASTELLO	
Rappresentante unico	1	4,79
	SILLARO	
Total	2	19,28

Complessivamente NORTHSUN ITALIA è presente in 7 titoli per una superficie pro-quota totale di 643,76 Kmq

JOINT-VENTURES

PO VALLEY OPERATIONS PTY	
	CROCETTA SAN VINCENZO SILLARO

**ELENCO DELLE DITTE - Aggiornamento 31/gennaio/2014
RICERCA E COLTIVAZIONE DI IDROCARBURI**

PADANA ENERGIA

S.p.A. (c.f. n. 02342760390) con sede legale in Marina di Ravenna (RA), Via del Marchesato 13 (C.a.p. 48123).

TITOLI IN CUI LA DITTA E' PRESENTE

PERMESSI DI RICERCA IN TERRAFERMA		
	Numero titoli	Superficie pro-quota (Kmq)
Rappresentante unico	1	245,18
	TORRENTE NURE	
Total	1	245,18

CONCESSIONI DI COLTIVAZIONE IN TERRAFERMA		
	Numero titoli	Superficie pro-quota (Kmq)
Unico titolare	11	884,78
	MEZZOCOLLE SANTERNO SAN POTITO RAVENNA TERRA PORTO CORSINI TERRA MIRANDOLA SPILAMBERTO SETTALA OVANENGO VESCOVATO POMPOSA	
Rappresentante unico	1	38,95
	QUARTO	
Total	12	923,73

Complessivamente PADANA ENERGIA è presente in 13 titoli per una superficie pro-quota totale di 1.168,9 Kmq

JOINT-VENTURES

EDISON	
	QUARTO
PETROREP ITALIANA	
	TORRENTE NURE

PANTHER EUREKA

S.r.l. (c.f. n. 05290230829) con sede in Ragusa, via Grazia Deledda n. 50 (C.a.p. 97100)

TITOLI IN CUI LA DITTA E' PRESENTE

PERMESSI DI RICERCA IN SICILIA		
	Numero titoli	Superficie pro-quota (Kmq)
Unico titolare	1	741,20
	FIUME TELLARO	
Total	1	741,20

Complessivamente PANTHER EUREKA è presente in 1 titolo per una superficie pro-quota totale di 741,2 Kmq

PENGAS

S.r.l. (c.f. n. 05489970961) con sede in San Donato Milanese (MI), Via Emilia 20 (C.a.p. 20097).

TITOLI IN CUI LA DITTA E' PRESENTE

PERMESSI DI RICERCA IN TERRAFERMA		
	Numero titoli	Superficie pro-quota (Kmq)
Unico titolare	1	539,40
	CALCIO	
Total	1	539,40

Complessivamente PENGAS è presente in 1 titolo per una superficie pro-quota totale di 539,4 Kmq

PENTEX ITALIA

Ltd. (c.f. n. 97063580587) con sede in Birkheads House (Inghilterra), Birkheads Road, Reigate, Surrey e sede secondaria in San Giovanni di Ripi (FR), Via Varroccia, 43 (C.a.p. 03027)

TITOLI IN CUI LA DITTA E' PRESENTE

PERMESSI DI RICERCA IN TERRAFERMA		
	Numero titoli	Superficie pro-quota (Kmq)
Rappresentante unico	2	558,38
	COLFELICE FROSINONE	
Total	2	558,38

CONCESSIONI DI COLTIVAZIONE IN TERRAFERMA		
	Numero titoli	Superficie pro-quota (Kmq)
Unico titolare	1	41,14
	STRANGOLAGALLI	
Total	1	41,14

Complessivamente PENTEX ITALIA è presente in 3 titoli per una superficie pro-quota totale di 599,52 Kmq

JOINT-VENTURES

ASCENT RESOURCES ITALIA	
	FROSINONE
MGO	
	COLFELICE

**ELENCO DELLE DITTE - Aggiornamento 31/gennaio/2014
RICERCA E COLTIVAZIONE DI IDROCARBURI**

PETREN

S.r.l. (c.f. n. 11964380155) con sede legale ed uffici in Milano, Via Monte Rosa, 60 (C.a.p. 20100) c/o Reporting S.r.l.

TITOLI IN CUI LA DITTA E' PRESENTE

PERMESSI DI RICERCA IN TERRAFERMA		
	Numero titoli	Superficie pro-quota (Kmq)
Contitolare	1	18,24
	MONTELURO	
Total	1	18,24

Compressivamente PETREN è presente in 1 titolo per una superficie pro-quota totale di 18,24 Km²

PETROCELTIC ITALIA

S.r.l. (c.f. n.08662141004) con sede in Roma, Via Paola, 24 (C.a.p. 00186).

TITOLI IN CUI LA DITTA E' PRESENTE

PERMESSI DI RICERCA IN TERRAFERMA		
	Numero titoli	Superficie pro-quota (Kmq)
Unico titolare	3	1.306,80
	RONSECCO CASE SPARSE VERCELLI	
Contitolare	2	561,18
	CIVITAQUANA CARISIO	
Total	5	1.867,98

PERMESSI DI RICERCA NEL SOTTOFONDO MARINO		
	Numero titoli	Superficie pro-quota (Kmq)
Unico titolare	3	945,60
	B.R272.EL B.R271.EL B.R270.EL	
Rappresentante unico	1	50,67
	B.R268.RG	
Total	4	996,27

Compressivamente PETROCELTIC ITALIA è presente in 9 titoli per una superficie pro-quota totale di 2.864,25 Km²

PETROREP ITALIANA

S.p.A. (c.f. n. 00430680108) con sede in Genova, Viale Sauli, 4/8b (C.a.p. 16121) ed uffici in Milano, Via Giacomo Leopardi, 26 (C.a.p. 20123)

TITOLI IN CUI LA DITTA E' PRESENTE

PERMESSI DI RICERCA IN TERRAFERMA		
	Numero titoli	Superficie pro-quota (Kmq)
Contitolare	3	120,26
	COLLE DEI NIDI CADELBOSCO DI SOPRA TORRENTE NURE	
Total	3	120,26

CONCESSIONI DI COLTIVAZIONE IN TERRAFERMA		
	Numero titoli	Superficie pro-quota (Kmq)
Contitolare	6	31,85
	FORNOVO DI TARO MONTEARDONE MONTE VERDESE S. ANDREA S. MAURO TORRENTE MENOCCHIA	
Total	6	31,85

Compressivamente PETROREP ITALIANA è presente in 9 titoli per una superficie pro-quota totale di 152,11 Km²

JOINT-VENTURES

APENNINE ENERGY	
	MONTELURO

JOINT-VENTURES

COSTRUZIONI CONDOTTE	
	CARISIO

CYGAM ENERGY ITALIA	
	B.R268.RG CIVITAQUANA

ENI	
	CARISIO

JOINT-VENTURES

CANOEL ITALIA	
	COLLE DEI NIDI S. ANDREA S. MAURO

EDISON	
	S. ANDREA TORRENTE MENOCCHIA

GAS PLUS ITALIANA	
	COLLE DEI NIDI FORNOVO DI TARO MONTE VERDESE MONTEARDONE S. MAURO

MEDOILGAS ITALIA	
	FORNOVO DI TARO MONTE VERDESE MONTEARDONE

PADANA ENERGIA	
	TORRENTE NURE

PO VALLEY OPERATIONS PTY	
	CADELBOSCO DI SOPRA

SVILUPPO RISORSE NATURALI	
	MONTEARDONE

**ELENCO DELLE DITTE - Aggiornamento 31/gennaio/2014
RICERCA E COLTIVAZIONE DI IDROCARBURI**

PO VALLEY OPERATIONS PTY

Ltd. (c.f. n. 05584311004) con sede legale in Roma, Via Ludovisi, 16 (C.a.p. 00187).

TITOLI IN CUI LA DITTA E' PRESENTE

PERMESSI DI RICERCA IN TERRAFERMA		
	Numero titoli	Superficie pro-quota (Kmq)
Unico titolare	3	631,17
	TOZZONA GRATTASASSO PODERE GALLINA	
Rappresentante unico	2	475,50
	CADELBOSCO DI SOPRA SAN VINCENZO	
Contitolare	1	18,05
	CROCETTA	
Total	6	1.124,73

PERMESSI DI RICERCA NEL SOTTOFONDO MARINO		
	Numero titoli	Superficie pro-quota (Kmq)
Unico titolare	1	197,70
	A.R. 94.PY	
Total	1	197,70

CONCESSIONI DI COLTIVAZIONE IN TERRAFERMA		
	Numero titoli	Superficie pro-quota (Kmq)
Contitolare	1	2,58
	SILLARO	
Total	1	2,58

Complessivamente PO VALLEY OPERATIONS PTY è presente in 8 titoli per una superficie pro-quota totale di 1.325, Kmq

PUMA PETROLEUM

S.r.l., con sede legale a Milano, Via Vittor Pisani, 27 (C.a.p. 20124).

TITOLI IN CUI LA DITTA E' PRESENTE

PERMESSI DI RICERCA NEL SOTTOFONDO MARINO		
	Numero titoli	Superficie pro-quota (Kmq)
Unico titolare	1	683,13
	E.R. 54.PU	
Total	1	683,13

Complessivamente PUMA PETROLEUM è presente in 1 titolo per una superficie pro-quota totale di 683,13 Kmq

SARAS

S.p.A. (c.f. n. 00136440922) con sede in Sarroch (CA), S.S. Sulcitana, 195 (C.a.p. 09018).

TITOLI IN CUI LA DITTA E' PRESENTE

PERMESSI DI RICERCA IN TERRAFERMA		
	Numero titoli	Superficie pro-quota (Kmq)
Unico titolare	1	443,00
	ELEONORA	
Total	1	443,00

PERMESSI DI RICERCA DI RISORSE GEOTERMICHE IN TERRAFERMA		
	Numero titoli	Superficie pro-quota (Kmq)
Unico titolare	1	127,56
	IGIA RISORSE GEOTERMICHE	
Total	1	127,56

Complessivamente SARAS è presente in 2 titoli per una superficie pro-quota totale di 570,56 Kmq

SARP

TITOLI IN CUI LA DITTA E' PRESENTE

PERMESSI DI RICERCA IN TERRAFERMA		
	Numero titoli	Superficie pro-quota (Kmq)
Contitolare	1	12,35
	MONTEMARCIANO	
Total	1	12,35

Complessivamente SARP è presente in 1 titolo per una superficie pro-quota totale di 12,35 Kmq

JOINT-VENTURES

NORTHSUN ITALIA	
	CROCETTA SAN VINCENZO SILLARO
PETROREP ITALIANA	
	CADELBOSCO DI SOPRA

JOINT-VENTURES

APENNINE ENERGY	
	MONTEMARCIANO

**ELENCO DELLE DITTE - Aggiornamento 31/gennaio/2014
RICERCA E COLTIVAZIONE DI IDROCARBURI**

SHELL ITALIA E&P

S.p.A. (c.f. n. 05160421003) con sede in Roma, Piazza Indipendenza, 11b (C.a.p. 00185).

TITOLI IN CUI LA DITTA E' PRESENTE

PERMESSI DI RICERCA IN TERRAFERMA		
	Numero titoli	Superficie pro-quota (Kmq)
Contitolare	2	8,51
	TEMPA MOLIANO FOSSO VALDIENNA	
Total	2	8,51
CONCESSIONI DI COLTIVAZIONE IN TERRAFERMA		
	Numero titoli	Superficie pro-quota (Kmq)
Contitolare	2	331,62
	VAL D'AGRI GORGOLIONE	
Total	2	331,62

Complessivamente SHELL ITALIA E&P è presente in 4 titoli per una superficie pro-quota totale di 340,13 Kmq

JOINT-VENTURES

ENI	
	FOSSO VALDIENNA TEMPA MOLIANO VAL D'AGRI
MITSUI E&P ITALIA B	
	GORGOLIONE
TOTAL E&P ITALIA	
	FOSSO VALDIENNA GORGOLIONE TEMPA MOLIANO

SIM

S.r.l. (c.f. n. 00171870462) con sede in Viareggio (Lucca), località Massarosa (LU), Via Montramito (C.a.p. 55054)

TITOLI IN CUI LA DITTA E' PRESENTE

CONCESSIONI DI COLTIVAZIONE IN TERRAFERMA		
	Numero titoli	Superficie pro-quota (Kmq)
Unico titolare	2	313,14
	PIETRAMALA TOMBOLO	
Total	2	313,14

Complessivamente SIM è presente in 2 titoli per una superficie pro-quota totale di 313,14 Kmq

SOCIETÀ IDROELETTRICA ALTO MODENESE - S.I.A.M.

S.r.l. (c.f. n. 00266280361) con sede in Lama Mocogno (MO), località Barigazzo, Via Nazionale, 65 (C.a.p. 41023)

TITOLI IN CUI LA DITTA E' PRESENTE

CONCESSIONI DI COLTIVAZIONE IN TERRAFERMA		
	Numero titoli	Superficie pro-quota (Kmq)
Unico titolare	3	39,41
	MONTE CANTIERE VETTA BARIGAZZO	
Total	3	39,41

Complessivamente SOCIETÀ IDROELETTRICA ALTO MODENESE - S.I.A.M. è presente in 3 titoli per una superficie pro-quota totale di 39,41 Kmq

SOCIETÀ MINERARIA FANESE - SO.MI.FA.

S.r.l. (c.f. n. 03220910362), con sede in Fanano, Via Porrettana, 4580 (C.a.p. 41021).

TITOLI IN CUI LA DITTA E' PRESENTE

CONCESSIONI DI COLTIVAZIONE IN TERRAFERMA		
	Numero titoli	Superficie pro-quota (Kmq)
Unico titolare	1	0,67
	TRIGNANO	
Total	1	0,67

Complessivamente SOCIETÀ MINERARIA FANESE - SO.MI.FA. è presente in 1 titolo per una superficie pro-quota totale di ,67 Kmq

SOCOPLUS

S.r.l. (c.f. n. 02242850341) con sede legale ed uffici in Fidenza (PR), Via Emilia, 12 (C.a.p. 43036)

TITOLI IN CUI LA DITTA E' PRESENTE

CONCESSIONI DI COLTIVAZIONE IN TERRAFERMA		
	Numero titoli	Superficie pro-quota (Kmq)
Unico titolare	1	1,15
	POGGIO CASTIONE	
Total	1	1,15

Complessivamente SOCOPLUS è presente in 1 titolo per una superficie pro-quota totale di 1,15 Kmq

**ELENCO DELLE DITTE - Aggiornamento 31/gennaio/2014
RICERCA E COLTIVAZIONE DI IDROCARBURI**

SVILUPPO RISORSE NATURALI

S.r.l. (c.f. n. 07589111009) con sede legale in Roma, Via Reno, 5 (C.a.p. 00198).

TITOLI IN CUI LA DITTA E' PRESENTE

PERMESSI DI RICERCA IN TERRAFERMA		
	Numero titoli	Superficie pro-quota (Kmq)
Unico titolare	2	1.054,43
	SANTA CROCE SANTA MARGHERITA	
Contitolare	1	112,60
	CODOGNO	
Total	3	1.167,03

CONCESSIONI DI COLTIVAZIONE IN TERRAFERMA		
	Numero titoli	Superficie pro-quota (Kmq)
Contitolare	3	32,23
	MONTEARDONE MASSERIA GROTTAVECCHIA CASTEL DI LAMA	
Total	3	32,23

Complessivamente SVILUPPO RISORSE NATURALI è presente in 6 titoli per una superficie pro-quota totale di 1.199,26 Kmq

JOINT-VENTURES

CANOEL ITALIA	
	MASSERIA GROTTAVECCHIA
COMPAGNIA GENERALE IDROCARBURI	
	CODOGNO
EDISON	
	CASTEL DI LAMA CODOGNO MASSERIA GROTTAVECCHIA
ENI	
	CASTEL DI LAMA
GAS PLUS ITALIANA	
	MASSERIA GROTTAVECCHIA MONTEARDONE
MEDOILGAS ITALIA	
	CASTEL DI LAMA MONTEARDONE
PETROREP ITALIANA	
	MONTEARDONE

TERME DI SALSOMAGGIORE E DI TABIANO

S.p.A. (c.f. n. 00153990346) con sede in Salsomaggiore Terme (PR), Via Roma, 9 (C.a.p. 43039)

TITOLI IN CUI LA DITTA E' PRESENTE

CONCESSIONI DI COLTIVAZIONE IN TERRAFERMA		
	Numero titoli	Superficie pro-quota (Kmq)
Unico titolare	2	13,91
	SALSOMAGGIORE I SALSOMAGGIORE II	
Total	2	13,91

Complessivamente TERME DI SALSOMAGGIORE E DI TABIANO è presente in 2 titoli per una superficie pro-quota totale di 13,91 Kmq

TERRACON

S.r.l. (c.f. 04348780489), con sede legale in Firenze, Viale Bovio, 20 (C.a.p. 50136) ed Uffici in Firenze, Via della Scala, 69 (C.a.p. 50123).

TITOLI IN CUI LA DITTA E' PRESENTE

PERMESSI DI RICERCA IN TERRAFERMA		
	Numero titoli	Superficie pro-quota (Kmq)
Unico titolare	2	663,36
	SASSUOLO BIBBIANO	
Total	2	663,36

Complessivamente TERRACON è presente in 2 titoli per una superficie pro-quota totale di 663,36 Kmq

TOTAL E&P ITALIA

S.p.A. (c.f. n. 10569621005), con sede in Roma, Via Cornelia, 498 (C.a.p. 00166).

TITOLI IN CUI LA DITTA E' PRESENTE

PERMESSI DI RICERCA IN TERRAFERMA		
	Numero titoli	Superficie pro-quota (Kmq)
Rappresentante unico	4	353,86
	ALIANO TEANA TEMPA MOLIANO FOSSO VALDIENNA	
Contitolare	1	36,98
	SERRA S. BERNARDO	
Total	5	390,84

CONCESSIONI DI COLTIVAZIONE IN TERRAFERMA		
	Numero titoli	Superficie pro-quota (Kmq)
Rappresentante unico	1	145,29
	GORGOGNONE	
Total	1	145,29

Complessivamente TOTAL E&P ITALIA è presente in 6 titoli per una superficie pro-quota totale di 536,14 Kmq

JOINT-VENTURES

ENI	
	ALIANO FOSSO VALDIENNA SERRA S. BERNARDO TEANA TEMPA MOLIANO
MEDOILGAS ITALIA	
	SERRA S. BERNARDO
MITSUI E&P ITALIA B	
	GORGOGNONE
SHELL ITALIA E&P	
	FOSSO VALDIENNA GORGOGNONE TEMPA MOLIANO

**ELENCO DELLE DITTE - Aggiornamento 31/gennaio/2014
STOCCAGGIO DEL GAS NATURALE**

BLUGAS INFRASTRUTTURE

S.r.l.

TITOLI IN CUI LA DITTA E' PRESENTE

CONCESSIONI DI STOCCAGGIO IN TERRAFERMA		
	Numero titoli	Superficie pro-quota (Kmq)
Contitolare	1	5,18
	SAN POTITO E COTIGNOLA STOCCAGGIO	
Total	1	5,18

Completivamente BLUGAS INFRASTRUTTURE è presente in 1 titolo per una superficie pro-quota totale di 5,18 Kmq

JOINT-VENTURES

EDISON STOCCAGGIO	
	SAN POTITO E COTIGNOLA STOCCAGGIO

EDISON STOCCAGGIO

S.p.A. (c.f. n. 04501620969) con sede in Milano, Foro Buonaparte, 31 (C.a.p. 20121).

TITOLI IN CUI LA DITTA E' PRESENTE

CONCESSIONI DI STOCCAGGIO IN TERRAFERMA		
	Numero titoli	Superficie pro-quota (Kmq)
Unico titolare	2	119,33
	COLLALTO STOCCAGGIO CELLINO STOCCAGGIO	
Rappresentante unico	1	46,58
	SAN POTITO E COTIGNOLA STOCCAGGIO	
Total	3	165,91

Completivamente EDISON STOCCAGGIO è presente in 3 titoli per una superficie pro-quota totale di 165,91 Kmq

JOINT-VENTURES

BLUGAS INFRASTRUTTURE	
	SAN POTITO E COTIGNOLA STOCCAGGIO

GEOGASTOCK

S.p.A. (c.f. n. 02437370345) con sede in Paderno Franciacorta (BS), Via Donatori di Sangue 6/d (C.a.p. 25050)

TITOLI IN CUI LA DITTA E' PRESENTE

CONCESSIONI DI STOCCAGGIO IN TERRAFERMA		
	Numero titoli	Superficie pro-quota (Kmq)
Unico titolare	1	48,16
	CUGNO LE MACINE STOCCAGGIO	
Total	1	48,16

Completivamente GEOGASTOCK è presente in 1 titolo per una superficie pro-quota totale di 48,16 Kmq

ITAL GAS STORAGE

S.r.l. (c.f. n. 08751271001), con sede legale in Milano, Via Meravigli 3 (C.a.p. 20123).

TITOLI IN CUI LA DITTA E' PRESENTE

CONCESSIONI DI STOCCAGGIO IN TERRAFERMA		
	Numero titoli	Superficie pro-quota (Kmq)
Unico titolare	1	24,23
	CORNEGLIANO STOCCAGGIO	
Total	1	24,23

Completivamente ITAL GAS STORAGE è presente in 1 titolo per una superficie pro-quota totale di 24,23 Kmq

STOCCAGGI GAS ITALIA (STOGIT)

S.p.A. (c.f. n. 13271380159) con sede legale - Piazza Santa Barbara, 7 - 20097 San Donato Milanese (MI)

TITOLI IN CUI LA DITTA E' PRESENTE

CONCESSIONI DI STOCCAGGIO IN TERRAFERMA		
	Numero titoli	Superficie pro-quota (Kmq)
Unico titolare	10	689,86
	BORDOLANO STOCCAGGIO ALFONSINE STOCCAGGIO SABBIONCELLO STOCCAGGIO SERGNANO STOCCAGGIO MINERBIO STOCCAGGIO BRUGHERIO STOCCAGGIO RIPALTA STOCCAGGIO CORTEMAGGIORE STOCCAGGIO SETTALA STOCCAGGIO FIUME TRESTE STOCCAGGIO	
Total	10	689,86

Completivamente STOCCAGGI GAS ITALIA (STOGIT) è presente in 10 titoli per una superficie pro-quota totale di 689,86 Kmq

**ELENCO DELLE DITTE - Aggiornamento 31/gennaio/2014
RICERCA E COLTIVAZIONE DI RISORSE GEOTERMICHE**

AIM SERVIZI A RETE

S.r.l. (c.f. n. 03196810240), con sede in Vicenza, Contrà Pedemuro San Biagio, 72

TITOLI IN CUI LA DITTA E' PRESENTE

CONCESSIONI DI COLTIVAZIONE DI RISORSE GEOTERMICHE IN TERRAFERMA		
	Numero titoli	Superficie pro-quota (Kmq)
Unico titolare	1	2,52
	VICENZA	
Total	1	2,52

Completivamente AIM SERVIZI A RETE è presente in 1 titolo per una superficie pro-quota totale di 2,52 Kmq

COGEME

S.p.A. (c.f. n. 00298360173) con sede in Rovato (BS), Via XXV Aprile 18 (C.a.p. 25038).

TITOLI IN CUI LA DITTA E' PRESENTE

PERMESSI DI RICERCA DI RISORSE GEOTERMICHE IN TERRAFERMA		
	Numero titoli	Superficie pro-quota (Kmq)
Unico titolare	2	92,95
	TOBIA FRANCIACORTA	
Total	2	92,95

Completivamente COGEME è presente in 2 titoli per una superficie pro-quota totale di 92,95 Kmq

DER

S.r.l.

TITOLI IN CUI LA DITTA E' PRESENTE

PERMESSI DI RICERCA DI RISORSE GEOTERMICHE IN TERRAFERMA		
	Numero titoli	Superficie pro-quota (Kmq)
Unico titolare	1	45,00
	ROMA OVEST	
Total	1	45,00

Completivamente DER è presente in 1 titolo per una superficie pro-quota totale di 45, Kmq

ENEL GREEN POWER

S.p.A. (c.f. n. 10236451000) con sede legale in Pisa, Via Andrea Pisano, 120 (C.a.p. 56122)

TITOLI IN CUI LA DITTA E' PRESENTE

PERMESSI DI RICERCA DI RISORSE GEOTERMICHE IN TERRAFERMA		
	Numero titoli	Superficie pro-quota (Kmq)
Unico titolare	4	935,24
	MONTEGEMOLI MONTEBAMBOLI MURCI BOCCHEGGIANO	
Total	4	935,24

CONCESSIONI DI COLTIVAZIONE DI RISORSE GEOTERMICHE IN TERRAFERMA		
	Numero titoli	Superficie pro-quota (Kmq)
Unico titolare	8	492,95
	CHIUSDINO TRAVALE LUSTIGNANO LARDERELLO CANNETO RIO SECCO PIANCASTAGNAIO BAGNORE	
Total	8	492,95

Completivamente ENEL GREEN POWER è presente in 12 titoli per una superficie pro-quota totale di 1.428,19 Kmq

ENERGY PACKET

TITOLI IN CUI LA DITTA E' PRESENTE

PERMESSI DI RICERCA DI RISORSE GEOTERMICHE IN TERRAFERMA		
	Numero titoli	Superficie pro-quota (Kmq)
Unico titolare	1	7,56
	LA GRASCETA	
Total	1	7,56

Completivamente ENERGY PACKET è presente in 1 titolo per una superficie pro-quota totale di 7,56 Kmq

**ELENCO DELLE DITTE - Aggiornamento 31/gennaio/2014
RICERCA E COLTIVAZIONE DI RISORSE GEOTERMICHE**

ENI - Attività geotermiche

S.p.A. (c.f. n. 00484960588) con sede in Roma, Piazzale Enrico Mattei, 1 (C.a.p. 00144) ed uffici in San Donato Milanese (MI), Via Emilia, 1 (C.a.p. 20097)

TITOLI IN CUI LA DITTA E' PRESENTE

CONCESSIONI DI COLTIVAZIONE DI RISORSE GEOTERMICHE IN TERRAFERMA		
	Numero titoli	Superficie pro-quota (Kmq)
Rappresentante unico	1	15,86
	FERRARA	
Total	1	15,86

Compressivamente ENI - Attività geotermiche è presente in 1 titolo per una superficie pro-quota totale di 15,86 Kmq

JOINT-VENTURES

ENI - Attività geotermiche	FERRARA
----------------------------	---------

ERGA

S.p.A. (c.f. n. 01494190505) con sede legale in Pisa, Via Andrea Pisano, 120 (C.a.p. 56122) e sede amministrativa in Firenze, Via Pier Capponi, 61 (C.a.p. 50132)

TITOLI IN CUI LA DITTA E' PRESENTE

CONCESSIONI DI COLTIVAZIONE DI RISORSE GEOTERMICHE IN TERRAFERMA		
	Numero titoli	Superficie pro-quota (Kmq)
Unico titolare	1	111,15
	VALENTANO	
Contitolare	1	15,86
	FERRARA	
Total	2	127,01

Compressivamente ERGA è presente in 2 titoli per una superficie pro-quota totale di 127,01 Kmq

JOINT-VENTURES

ENI - Attività geotermiche	FERRARA
----------------------------	---------

EUROBUILDING

S.p.A. (c.f. n. 0151770442), con sede in Servigliano (AP), Via dell'Artigianato, 6 (C.a.p. 63029).

TITOLI IN CUI LA DITTA E' PRESENTE

PERMESSI DI RICERCA DI RISORSE GEOTERMICHE NEL SOTTOFONDO MARIN		
	Numero titoli	Superficie pro-quota (Kmq)
Unico titolare	1	678,30
	TIRRENO MERIDIONALE 1	
Total	1	678,30

Compressivamente EUROBUILDING è presente in 1 titolo per una superficie pro-quota totale di 678,3 Kmq

EXERGIA TOSCANA

S.r.l. (c.f. n. 02073930469), con sede legale in Fornoli (LU), Piazza Aldo Moro Snc (C.a.p. 55021).

TITOLI IN CUI LA DITTA E' PRESENTE

PERMESSI DI RICERCA DI RISORSE GEOTERMICHE IN TERRAFERMA		
	Numero titoli	Superficie pro-quota (Kmq)
Unico titolare	2	55,38
	LA QUERCE CATABBIO	
Total	2	55,38

Compressivamente EXERGIA TOSCANA è presente in 2 titoli per una superficie pro-quota totale di 55,38 Kmq

FUTURO ENERGIA

S.r.l. (c.f. n. 02723340218) con sede in Bolzano, Via Alto Adige 40/VII (C.a.p. 39100)

TITOLI IN CUI LA DITTA E' PRESENTE

PERMESSI DI RICERCA DI RISORSE GEOTERMICHE IN TERRAFERMA		
	Numero titoli	Superficie pro-quota (Kmq)
Unico titolare	1	88,60
	PERETA	
Total	1	88,60

Compressivamente FUTURO ENERGIA è presente in 1 titolo per una superficie pro-quota totale di 88,6 Kmq

**ELENCO DELLE DITTE - Aggiornamento 31/gennaio/2014
RICERCA E COLTIVAZIONE DI RISORSE GEOTERMICHE**

GEOENERGY

S.r.l. con sede legale in Cascina (PI), Via Norvegia, 68 (C.a.p. 56021).

TITOLI IN CUI LA DITTA E' PRESENTE

PERMESSI DI RICERCA DI RISORSE GEOTERMICHE IN TERRAFERMA		
	Numero titoli	Superficie pro-quota (Kmq)
Unico titolare	6	517,03
	FRASSINI GERFALCO SAN CIPRIANO PITIGLIANO ORCIATICO MONTE LABBRO	
Total	6	517,03

Compressivamente GEOENERGY è presente in 6 titoli per una superficie pro-quota totale di 517,03 Kmq

GEOTERMICA

S.r.l. (c.f. n. 023497311204) con sede in S. Cataldo (CL), viale della Rinascita, 6 (C.a.p. 93017)

TITOLI IN CUI LA DITTA E' PRESENTE

PERMESSI DI RICERCA DI RISORSE GEOTERMICHE IN TERRAFERMA		
	Numero titoli	Superficie pro-quota (Kmq)
Unico titolare	1	6,49
	PANTELLERIA	
Total	1	6,49

Compressivamente GEOTERMICA è presente in 1 titolo per una superficie pro-quota totale di 6,49 Kmq

GEOTHERMICS ITALY

S.r.l. (c.f. n. 02682950213) con sede in Bolzano, Via Avogadro 4 (C.a.p. 39100)

TITOLI IN CUI LA DITTA E' PRESENTE

PERMESSI DI RICERCA DI RISORSE GEOTERMICHE IN TERRAFERMA		
	Numero titoli	Superficie pro-quota (Kmq)
Unico titolare	3	231,52
	PIANA DEL DIAVOLO LAGO DI VICO GUARDISTALLO	
Total	3	231,52

Compressivamente GEOTHERMICS ITALY è presente in 3 titoli per una superficie pro-quota totale di 231,52 Kmq

GESTO ITALIA

S.r.l. (c.f. n. 10619261000), con sede legale in Roma (RM), Viale delle Milizie 12 (C.a.p. 00192).

TITOLI IN CUI LA DITTA E' PRESENTE

PERMESSI DI RICERCA DI RISORSE GEOTERMICHE IN TERRAFERMA		
	Numero titoli	Superficie pro-quota (Kmq)
Unico titolare	4	376,57
	MONTALCINO RIPARBELLA MAZZOLLA CINIGIANO	
Total	4	376,57

Compressivamente GESTO ITALIA è presente in 4 titoli per una superficie pro-quota totale di 376,57 Kmq

ITERNA

S.r.l. (c.f. n. 02486200609) con sede in Frosinone, Via Lago di Como 44 (C.a.p. 03100)

TITOLI IN CUI LA DITTA E' PRESENTE

PERMESSI DI RICERCA DI RISORSE GEOTERMICHE IN TERRAFERMA		
	Numero titoli	Superficie pro-quota (Kmq)
Unico titolare	4	165,46
	TORRENIERI ARRONE ROSIGNANO PECCIOLI	
Total	4	165,46

Compressivamente ITERNA è presente in 4 titoli per una superficie pro-quota totale di 165,46 Kmq

**ELENCO DELLE DITTE - Aggiornamento 31/gennaio/2014
RICERCA E COLTIVAZIONE DI RISORSE GEOTERMICHE**

LA R.E.P. AMBIENTE

S.r.l.

TITOLI IN CUI LA DITTA E' PRESENTE

PERMESSI DI RICERCA DI RISORSE GEOTERMICHE IN TERRAFERMA		
	Numero titoli	Superficie pro-quota (Kmq)
Unico titolare	1	18,07
	VALLE DI SUIO	
Total	1	18,07

Compressivamente LA R.E.P. AMBIENTE è presente in 1 titolo per una superficie pro-quota totale di 18,07 Kmq

MAGMA ENERGY ITALIA

S.r.l. con sede legale in Firenze (FI), Via Bolognese 55 (C.a.p. 50139).

TITOLI IN CUI LA DITTA E' PRESENTE

PERMESSI DI RICERCA DI RISORSE GEOTERMICHE IN TERRAFERMA		
	Numero titoli	Superficie pro-quota (Kmq)
Unico titolare	2	487,16
	ROCCASTRADA MENSANO	
Total	2	487,16

Compressivamente MAGMA ENERGY ITALIA è presente in 2 titoli per una superficie pro-quota totale di 487,16 Kmq

POWER FIELD

S.r.l. (c.f. n.06643231001) con sede in Roma, Via Leopoldo Micucci, 23 (C.a.p. 00173).

TITOLI IN CUI LA DITTA E' PRESENTE

PERMESSI DI RICERCA DI RISORSE GEOTERMICHE IN TERRAFERMA		
	Numero titoli	Superficie pro-quota (Kmq)
Unico titolare	1	216,00
	CANEPINA	
Total	1	216,00

Compressivamente POWER FIELD è presente in 1 titolo per una superficie pro-quota totale di 216, Kmq

RAVANO GREEN POWER

TITOLI IN CUI LA DITTA E' PRESENTE

PERMESSI DI RICERCA DI RISORSE GEOTERMICHE IN TERRAFERMA		
	Numero titoli	Superficie pro-quota (Kmq)
Unico titolare	1	64,79
	LA GUARDIOLA	
Total	1	64,79

Compressivamente RAVANO GREEN POWER è presente in 1 titolo per una superficie pro-quota totale di 64,79 Kmq

SARAS

S.p.A. (c.f. n. 00136440922) con sede in Sarroch (CA), S.S. Sulcitana, 195 (C.a.p. 09018).

TITOLI IN CUI LA DITTA E' PRESENTE

PERMESSI DI RICERCA IN TERRAFERMA		
	Numero titoli	Superficie pro-quota (Kmq)
Unico titolare	1	443,00
	ELEONORA	
Total	1	443,00
PERMESSI DI RICERCA DI RISORSE GEOTERMICHE IN TERRAFERMA		
	Numero titoli	Superficie pro-quota (Kmq)
Unico titolare	1	127,56
	IGIA RISORSE GEOTERMICHE	
Total	1	127,56

Compressivamente SARAS è presente in 2 titoli per una superficie pro-quota totale di 570,56 Kmq

**ELENCO DELLE DITTE - Aggiornamento 31/gennaio/2014
RICERCA E COLTIVAZIONE DI RISORSE GEOTERMICHE**

SORGENIA GEOTHERMAL

S.r.l. con sede legale in Milano (MI), Via Vincenzo Viviani 12 (C.a.p. 20124).

TITOLI IN CUI LA DITTA E' PRESENTE

PERMESSI DI RICERCA DI RISORSE GEOTERMICHE IN TERRAFERMA		
	Numero titoli	Superficie pro-quota (Kmq)
Unico titolare	8	600,58
	LA VEDUTA CELLERE MONTORIO CELLE SUL RIGO LE CASCINELLE MURLO MONTE SANTA CROCE POGGIO MONTONE	
Total	8	600,58

Compressivamente SORGENIA GEOTHERMAL è presente in 8 titoli per una superficie pro-quota totale di 600,58 Kmq

TERRA ENERGY

TITOLI IN CUI LA DITTA E' PRESENTE

PERMESSI DI RICERCA DI RISORSE GEOTERMICHE IN TERRAFERMA		
	Numero titoli	Superficie pro-quota (Kmq)
Unico titolare	2	137,50
	SCANSANO POMONTE	
Total	2	137,50

Compressivamente TERRA ENERGY è presente in 2 titoli per una superficie pro-quota totale di 137,5 Kmq

TOSCANA GEO

S.r.l. con sede legale in Santa Croce sull'Arno (PI), L.go Sereni 11 (C.a.p. 56029) c/o lo Studio Commerciale Tributario Della Santina ed Associati e sede operativa in Bronzolo (BZ), Via Strada Vecchia 4 (C.a.p. 39051)

TITOLI IN CUI LA DITTA E' PRESENTE

PERMESSI DI RICERCA DI RISORSE GEOTERMICHE IN TERRAFERMA		
	Numero titoli	Superficie pro-quota (Kmq)
Unico titolare	2	42,44
	IL MANDORLO GHIZZANO	
Total	2	42,44

Compressivamente TOSCANA GEO è presente in 2 titoli per una superficie pro-quota totale di 42,44 Kmq

TOSCO GEO

S.r.l. (c.f. n. 06142590485) con sede in Barberino Val d'Elsa (FI), Via Pisana 47 (C.a.p. 50021)

TITOLI IN CUI LA DITTA E' PRESENTE

PERMESSI DI RICERCA DI RISORSE GEOTERMICHE IN TERRAFERMA		
	Numero titoli	Superficie pro-quota (Kmq)
Unico titolare	4	206,40
	RIPA D'ORCIA CAMPIGLIA D'ORCIA CASTIGLIONE D'ORCIA BAGNOLO	
Total	4	206,40

Compressivamente TOSCO GEO è presente in 4 titoli per una superficie pro-quota totale di 206,4 Kmq



<http://unmig.mise.gov.it>