



MINISTERO DELLO SVILUPPO ECONOMICO
DIPARTIMENTO PER L'ENERGIA
DIREZIONE GENERALE PER LE RISORSE MINERARIE ED ENERGETICHE

Anno LVII - N. 3

31 Marzo 2013

BOLLETTINO UFFICIALE DEGLI IDROCARBURI E DELLE GEORISORSE



MINISTERO DELLO SVILUPPO ECONOMICO
DIPARTIMENTO PER L'ENERGIA
DIREZIONE GENERALE PER LE RISORSE MINERARIE ED ENERGETICHE

Anno LVII - N. 3

31 Marzo 2013

BOLLETTINO UFFICIALE DEGLI IDROCARBURI E DELLE GEORISORSE

Direttore responsabile: OMBRETTA COPPI
Redazione: NICOLA SANTOCCHI - ANNA LIGATO - ANTONELLA ORLANDI -
MARIA PIA PELLEGRINI

SOMMARIO

AVVERTENZE	6
INDIRIZZI	7

ATTIVITÀ DI RICERCA E COLTIVAZIONE DI IDROCARBURI IN TERRA

ISTANZE DI PERMESSO DI RICERCA

NUOVE ISTANZE

Istanza di permesso di ricerca «TARDIANO» presentata dalla Società Apennine Energy S.p.A.....	8
---	---

PERMESSI DI RICERCA

ISTANZE RELATIVE ALLA VIGENZA

Istanza di sospensione del decorso temporale dei permessi di ricerca «BASTIGLIA» e «CENTO» presentata dalla Società Ascent Resources Italia S.r.l.	9
Istanza di sospensione del decorso temporale del permesso di ricerca «CORANA» presentata dalla Società Compagnia Generale Idrocarburi S.p.A.	9

DECRETI DI CONFERIMENTO

Conferimento del permesso di ricerca «BOSCONERO» alla Società Enel Longanesi Developments S.r.l.	9
---	---

DECRETI RELATIVI ALLA RIDUZIONE DELL'AREA

Riduzione dell'area del permesso di ricerca «SETTECERRI» della Società Adriatica Idrocarburi S.p.A.....	13
---	----

DECRETI RELATIVI ALLA TITOLARITÀ

Cambio di intestazione delle quote di titolarità relative a permessi di ricerca e concessioni di coltivazione a seguito di variazione della ragione sociale della società Gas Plus Italiana S.p.A. in società Gas Plus Italiana S.r.l. e contestuale conferma della società Gas Plus Italiana S.r.l. a rappresentante unica nei titoli nei quali ricopriva tale qualifica con la precedente denominazione sociale.	15
Cambio di intestazione delle quote di titolarità relative a permessi di ricerca a seguito di variazione della ragione sociale della società VEGA OIL S.p.A. in società CYGAM ENERGY ITALIA S.p.A. e contestuale conferma della società CYGAM ENERGY ITALIA S.p.A. a rappresentante unica nei titoli nei quali ricopriva tale qualifica con la precedente denominazione sociale.	17
Assunzione di quote di titolarità del permesso di ricerca «BARDONE» da parte della Società GAS PLUS ITALIANA S.r.l.....	18

DECRETI RELATIVI ALLA VIGENZA

Sospensione del decorso temporale del permesso di ricerca «MONTALBANO» della Società MEDOILGAS CIVITA Ltd. (r.u.).	19
---	----

CONCESSIONI DI COLTIVAZIONE

DECRETI DI PROROGA

Proroga della concessione di coltivazione «SEDIA D'ORLANDO» della Società ENI S.p.A.....	21
--	----

ATTIVITÀ DI RICERCA E COLTIVAZIONE DI IDROCARBURI IN MARE

ISTANZE DI PERMESSO DI RICERCA

ISTANZE DI RIAPERTURA DEL PROCEDIMENTO

Istanza di riapertura del procedimento relativo all'istanza di permesso di ricerca «d 151 D.R.-EL» presentata dalla Società Petroceltic Italia S.r.l.	24
Istanza di riapertura del procedimento relativo all'istanza di permesso di ricerca «d 358 C.R.-EL» presentata dalla Società Petroceltic Italia S.r.l.	24

ISTANZE DI RIPERIMETRAZIONE

Istanza di ripermetrazione dell'area dell'istanza di permesso di ricerca «d 68 F.R-TU» presentata dalla Società Transunion Petroleum Italia S.r.l. (r.u.).	25
Istanza di ripermetrazione dell'area dell'istanza di permesso di ricerca «d 361 C.R-TU» presentata dalla Società Transunion Petroleum Italia S.r.l. (r.u.).	26

ISTANZE DI RINUNCIA

Istanza di rinuncia relativa all'istanza del permesso di ricerca «d 63 F.R-NP» presentata dalla Società Northern Petroleum (UK) Ltd.....	27
Istanza di rinuncia relativa all'istanza del permesso di ricerca «d 64 F.R-NP» presentata dalla Società Northern Petroleum (UK) Ltd.....	27

PERMESSI DI RICERCA

DECRETI DI CONFERIMENTO

Conferimento del permesso di ricerca «B.R 272.EL» alla Società Petroceltic Italia S.r.l.	27
---	----

CONCESSIONI DI COLTIVAZIONE

DECRETI DI RETTIFICA

Rettifica al decreto ministeriale 22 ottobre 2012 di proroga della concessione di coltivazione «B.C 7.LF» della Società Edison S.p.A.	31
--	----

RIEPILOGO TITOLI SCADUTI

Situazioni per le quali è in corso di accertamento la disponibilità dell'area a seguito del ripristino ambientale. Aggiornamento al 31 marzo 2013.	33
---	----

GEOTERMIA

ISTANZE DI PERMESSO DI RICERCA DI RISORSE GEOTERMICHE FINALIZZATO ALLA SPERIMENTAZIONE DI IMPIANTI PILOTA

NUOVE ISTANZE

Istanza di permesso di ricerca di risorse geotermiche finalizzato alla sperimentazione di impianti pilota denominato «CAMPANA» presentata della Società STOPFIRE S.p.A.	34
--	----

LEGGI E DECRETI, DISPOSIZIONI E COMUNICATI

LEGGI E DECRETI

Decreto Ministeriale 22 marzo 2013 Determinazione delle riduzioni del valore unitario delle aliquote di prodotto della coltivazione di idrocarburi (royalties) per l'anno 2012.	35
Decreto Direttoriale 21 maggio 2012 Integrazioni e modifiche al Decreto Direttoriale 2 aprile 2012 recante approvazione dell'elenco degli esplosivi, degli accessori detonanti e dei mezzi di accensione riconosciuti idonei all'impiego nelle attività estrattive, per l'anno 2012.	36

MERCATO DEL GAS NATURALE

LEGGI E DECRETI

Decreto Ministeriale 27 febbraio 2013 Piano decennale di sviluppo delle reti di trasporto di gas naturale.	37
Decreto Ministeriale 6 marzo 2013 Approvazione della disciplina del mercato del gas naturale.	39

PIANI TOPOGRAFICI

TAV. 1 - Istanza di Permesso di ricerca «TARDIANO»	42
TAV. 2 - Permesso di ricerca «BOSCONERO»	43
TAV. 3 - Permesso di ricerca «SETTECERRI»	44
TAV. 4 - Istanza di permesso di ricerca «d 151 D.R-.EL»	45
TAV. 5 - Istanza di permesso di ricerca «d 358 C.R-.EL»	46
TAV. 6 - Istanza di permesso di ricerca «d 68 F.R-TU»	47
TAV. 7 - Istanza di permesso di ricerca «d 361 C.R-TU»	48
TAV. 8 - Permesso di ricerca «B.R 272.EL»	49
TAV. 9 - Istanza di permesso di ricerca di risorse geotermiche finalizzato alla sperimentazione di impianti pilota «CAMPANA»	50

ELENCHI

ELENCO DELLE ISTANZE	51
ELENCO DEI TITOLI VIGENTI	68

AVVERTENZE

Al fine di agevolare la consultazione delle istanze e dei provvedimenti citati con il loro numero di pubblicazione nel *Bollettino Ufficiale degli Idrocarburi e delle Georisorse* si riportano qui di seguito i numeri di pubblicazione che contrassegnano le istanze ed i provvedimenti pubblicati in ciascun numero del *B.U.I.G.*

BOLLETTINO			NUMERI DI PUBBLICAZIONE		BOLLETTINO			NUMERI DI PUBBLICAZIONE	
Anno	Numero	Data di pubblicazione	dal numero	al numero	Anno	Numero	Data di pubblicazione	dal numero	al numero
LI	1	31 gennaio 2007	1	10	LIV	7	31 luglio 2010	131	151
LI	2	28 febbraio 2007	11	22	LIV	8	31 agosto 2010	152	161
LI	3	31 marzo 2007	23	32	LIV	9	30 settembre 2010	162	167
LI	4	30 aprile 2007	33	51	LIV	10	31 ottobre 2010	168	177
LI	5	31 maggio 2007	52	62	LIV	11	30 novembre	178	192
LI	6	30 giugno 2007	63	64	LIV	12	31 dicembre	193	230
LI	7	31 luglio 2007	65	75					
LI	8	31 agosto 2007	76	88	LV	1	31 gennaio 2011	1	22
LI	9	30 settembre 2007	89	98	LV	2	28 febbraio 2011	23	39
LI	10	31 ottobre 2007	99	117	LV	3	31 marzo 2011	40	58
LI	11	30 novembre 2007	118	140	LV	4	30 aprile 2011	59	84
LI	12	31 dicembre 2007	141	151	LV	5	31 maggio 2011	85	104
					LV	6	30 giugno 2011	105	129
LII	1	31 gennaio 2008	1	11	LV	7	31 luglio 2011	130	147
LII	2	29 febbraio 2008	12	20	LV	8	31 agosto 2011	148	161
LII	3	31 marzo 2008	21	38	LV	9	30 settembre 2011	162	176
LII	4	30 aprile 2008	39	53	LV	10	31 ottobre 2011	177	189
LII	5	31 maggio 2008	54	66	LV	11	30 novembre 2011	190	205
LII	6	30 giugno 2008	67	82	LV	12	31 dicembre 2011	206	213
LII	7	31 luglio 2008	83	134					
LII	8	31 agosto 2008	135	145	LVI	1	31 gennaio 2012	1	23
LII	9	30 settembre 2008	146	156	LVI	2	29 febbraio 2012	24	45
LII	10	31 ottobre 2008	157	173	LVI	3	31 marzo 2012	46	64
LII	11	30 novembre 2008	174	191	LVI	4	30 aprile 2012	65	95
LII	12	31 dicembre 2008	192	204	LVI	5	31 maggio 2012	96	107
					LVI	6	30 giugno 2012	108	120
LIII	1	31 gennaio 2009	1	7	LVI	7	31 luglio 2012	121	144
LIII	2	28 febbraio 2009	8	20	LVI	8	31 agosto 2012	145	156
LIII	3	31 marzo 2009	21	33	LVI	9	30 settembre 2012	157	174
LIII	4	30 aprile 2009	34	50	LVI	10	31 ottobre 2012	175	196
LIII	5	31 maggio 2009	51	66	LVI	11	30 novembre 2012	197	223
LIII	6	30 giugno 2009	67	72	LVI	12	31 Dicembre 2012	224	239
LIII	7	31 luglio 2009	73	92					
LIII	8	31 agosto 2009	93	116	LVII	1	31 gennaio 2013	1	15
LIII	9	30 settembre 2009	117	124	LVII	2	28 febbraio 2013	16	34
LIII	10	31 ottobre 2009	125	139	LVII	3	31 marzo 2013	35	58
LIII	11	30 novembre 2009	140	154					
LIII	12	31 dicembre 2009	155	167					
LIV	1	31 gennaio 2010	1	21					
LIV	2	28 febbraio 2010	22	45					
LIV	3	31 marzo 2010	46	72					
LIV	4	30 aprile 2010	73	101					
LIV	5	31 maggio 2010	102	119					
LIV	6	30 giugno 2010	120	130					

La delimitazione delle istanze, dei permessi e delle concessioni pubblicate sui BUIG è rappresentata esclusivamente dalle relative coordinate geografiche, pertanto le tavole allegate sono puramente indicative ed eventuali incongruenze con le suddette coordinate geografiche sono da considerarsi semplici imprecisioni grafiche.

Eventuali opposizioni o reclami avverso le istanze ed i provvedimenti pubblicati nel *B.U.I.G.*, redatte in carta legale, vanno indirizzate al Ministero dello sviluppo economico - **Direzione generale dell'energia e delle risorse minerarie** - Ufficio nazionale minerario per gli idrocarburi e le georisorse - Roma, Via Molise, 2 (C.A.P. 00187).

Il *B.U.I.G.* è pubblicato sul sito internet del Ministero dello sviluppo economico - Direzione generale per le risorse minerarie ed energetiche all'indirizzo <http://unmig.sviluppoeconomico.gov.it/unmig/buig/mbuig.asp> entro il giorno 5 del mese successivo alla data del Bollettino stesso.

INDIRIZZI

MINISTERO SVILUPPO ECONOMICO
Dipartimento per l'Energia

DIREZIONE GENERALE PER LE RISORSE MINERARIE ED ENERGETICHE

- Divisioni I - VI - VII e VIII - Via Molise, 2 - 00187 Roma - tel. 06 47052859 - fax 06 47887802
- Divisione V - Via Bosio, 15 - 00161 Roma - tel. 06 4880167 - fax. 06 4824723

Ufficio nazionale minerario per gli idrocarburi e le georisorse

- Divisione II - Via Zamboni, 1 - 40125 Bologna - tel. 051 234326 - fax 051 228927
- Divisione III - Viale Boston, 25 - 00144 Roma - tel. 06 59932750 - fax 06 59932761
- Divisione IV - Piazza Giovanni Bovio, 22 - 80133 Napoli - tel. 081 5510049 - fax 081 5519460

DIREZIONE GENERALE PER LA SICUREZZA DELL'APPROVVIGIONAMENTO E LE INFRASTRUTTURE ENERGETICHE
Via Molise, 2 - 00187 Roma - tel. 06 47052796 - fax 06 47052036

ATTIVITÀ DI RICERCA E COLTIVAZIONE DI IDROCARBURI IN TERRA

ISTANZE DI PERMESSO DI RICERCA

NUOVE ISTANZE

NUMERO DI PUBBLICAZIONE: 35.

Istanza di permesso di ricerca «TARDIANO» presentata dalla Società Apennine Energy S.p.A.
(estratto).

Richiedente: Apennine Energy S.p.A. con sede legale in San Donato Milanese (MI), Via Angelo Moro, 109 (c.a.p. 20097).

Data di presentazione dell'istanza: 28 febbraio 2013.

Denominazione convenzionale del permesso richiesto: «TARDIANO».

Ubicazione e delimitazione del permesso richiesto:

- Regioni: Basilicata (km² 141,00) – Campania (km² 71,40).
- Province: Potenza - Salerno.
- Comuni: Grumento Nova, Lagonegro, Moliterno, Sarconi, Tramutola, Castelsaraceno, Spinoso, Lauria - Casalbuono, Montesano sulla Marcellana.
- Foglio della Carta d'Italia alla scala 1 : 100.000 (I.G.M.): 210.

- Coordinate geografiche dei vertici:

Vertice	Longitudine E Monte Mario	Latitudine N
a	3°22',	40°20',
b	3°23',	40°20',
c	3°23',	40°18',
d	3°22',	40°18',
e	3°22',	40°14',
f	3°27',	40°14',
g	3°27',	40°13',
h	3°28',	40°13',
i	3°28',	40°12',
l	3°29',	40°12',
m	3°29',	40°11',
n	3°30',	40°11',
o	3°30',	40°09',
p	3°27',	40°09',
q	3°27',	40°08',
r	3°24',	40°08',
s	3°24',	40°09',
t	3°22',	40°09',
u	3°22',	40°10',
v	3°21',	40°10',
z	3°21',	40°11',
a'	3°20',	40°11',
b'	3°20',	40°12',
c'	3°19',	40°12',
d'	3°19',	40°13',
e'	3°14',	40°13',
f'	3°14',	40°16',

g'	3° 15',	40° 16',
h'	3° 15',	40° 17',
i'	3° 18',	40° 17',
l'	3° 18',	40° 18',
m'	3° 21',	40° 18',
n'	3° 21',	40° 19',
o'	3° 22',	40° 19',

- Superficie richiesta: km² 212,40.

- Riproduzione del piano topografico dell'istanza: tavola n. 1 fuori testo.

Un estratto dell'istanza è stata inviato alla redazione della Gazzetta Ufficiale dell'Unione Europea (GUUE) per la relativa pubblicazione nella Serie C - Sezione IV - Notizie dagli Stati membri.

PERMESSI DI RICERCA

ISTANZE RELATIVE ALLA VIGENZA

NUMERO DI PUBBLICAZIONE: 36.

Istanza di sospensione del decorso temporale dei permessi di ricerca «BASTIGLIA» e «CENTO» presentata dalla Società Ascent Resources Italia S.r.l.

(estratto).

Con istanza pervenuta al Ministero dello sviluppo economico il 28 febbraio 2013, la Società Ascent Resources Italia S.r.l., unica titolare dei permessi di ricerca ubicati nella province di Modena, Bologna e Ferrara, convenzionalmente denominati «BASTIGLIA» e «CENTO» (v. elenco dei permessi di ricerca, nn. 503 e 505 di riferimento), ha chiesto la sospensione del decorso temporale dei permessi stessi.

NUMERO DI PUBBLICAZIONE: 37.

Istanza di sospensione del decorso temporale del permesso di ricerca «CORANA» presentata dalla Società Compagnia Generale Idrocarburi S.p.A.

(estratto).

Con istanza pervenuta al Ministero dello sviluppo economico il 28 febbraio 2013, la Società Compagnia Generale Idrocarburi S.p.A., rappresentante unica delle contitolari del permesso di ricerca ubicato nella province di Pavia ed Alessandria, convenzionalmente denominato «CORANA» (v. elenco dei permessi di ricerca, n. 548 di riferimento), ha chiesto la sospensione del decorso temporale del permesso stesso.

DECRETI DI CONFERIMENTO

NUMERO DI PUBBLICAZIONE: 38.

DECRETO MINISTERIALE 15 marzo 2013.

Conferimento del permesso di ricerca «BOSCONERO» alla Società Enel Longanesi Developments S.r.l.

(Tavola fuori testo n. 2)

IL DIRETTORE GENERALE PER LE RISORSE MINERARIE ED ENERGETICHE

VISTA la legge 11 gennaio 1957, n. 6 e successive modifiche ed integrazioni, recante "Ricerca e coltivazione degli idrocarburi liquidi e gassosi";

VISTO il decreto del Presidente della Repubblica 9 aprile 1959, n. 128, recante norme di polizia delle miniere e delle cave, nonché le successive modifiche ed integrazioni, con particolare riferimento a quelle introdotte dal decreto del Presidente della Repubblica 24 maggio 1979, n. 886, ed a quelle introdotte dall'articolo 11 della legge 30 luglio 1990, n. 221;

VISTA la legge 21 luglio 1967, n. 613 e successive modifiche ed integrazioni, recante "Ricerca e coltivazione degli idrocarburi liquidi e gassosi nel mare territoriale e nella piattaforma continentale e modificazioni alla legge 11 gennaio 1957, n. 6 sulla Ricerca e coltivazione degli idrocarburi liquidi e gassosi";

VISTA la legge 8 agosto 1985, n. 431 e successive modifiche ed integrazioni, recante "Disposizioni urgenti per la tutela delle zone di particolare interesse ambientale";

VISTA la legge 8 luglio 1986, n. 349 e successive modifiche ed integrazioni, recante "Istituzione del Ministero dell'ambiente e norme in materia di danno ambientale";

VISTA la legge 9 gennaio 1991, n. 9 e successive modifiche ed integrazioni, recante "Norme per l'attuazione del nuovo Piano energetico nazionale: aspetti istituzionali, centrali idroelettriche ed elettrodotti, idrocarburi e geotermia, autoproduzione e disposizioni fiscali";

VISTA la legge 6 dicembre 1991, n. 349 e successive modifiche ed integrazioni, recante "Legge quadro sulle aree protette";

VISTO il decreto del Presidente della Repubblica 18 aprile 1994, n. 484, recante "Disciplina dei procedimenti di conferimento dei permessi di prospezione o ricerca e di concessione di coltivazione di idrocarburi in terraferma e in mare";

VISTO il decreto legislativo 25 novembre 1996, n. 624 e successive modifiche ed integrazioni, recante "Attuazione della direttiva 92/91/CEE relativa alla sicurezza e salute dei lavoratori nelle industrie estrattive per trivellazione e della direttiva 92/104/CEE relativa alla sicurezza e salute dei lavoratori nelle industrie estrattive a cielo aperto e sotterranee";

VISTO il decreto legislativo 25 novembre 1996, n. 625 e successive modifiche ed integrazioni, recante "Attuazione della direttiva 94/22/CEE, relativa alle condizioni di rilascio e di esercizio delle autorizzazioni alla prospezione, ricerca e coltivazione di idrocarburi";

VISTA la legge 20 agosto 2004, n. 239 e successive modifiche ed integrazioni, recante "Riordino del settore energetico, nonché delega al governo per il riassetto delle disposizioni vigenti in materia di energia";

VISTO il decreto legislativo 3 aprile 2006 n. 152 e successive modifiche ed integrazioni, recante "Norme in materia ambientale";

VISTO il decreto legislativo 9 aprile 2008, n. 81, e sue successive modifiche ed integrazioni, recante "Attuazione dell'articolo 1 della legge 3 agosto 2007, n. 123, in materia di tutela della salute e della sicurezza nei luoghi di lavoro";

VISTO l'Accordo procedimentale (rep. n. 1247), sancito dalla Conferenza Stato-Regioni in data 24 aprile 2001 per l'acquisizione dell'intesa prevista dall'art. 29, comma 2, lettera l) del decreto legislativo n. 112 del 1998 e dall'art. 1, comma 7, lettera n) della legge 20 agosto 2004, n. 239;

VISTO il decreto del Presidente della Repubblica 28 novembre 2008, n. 197, recante il "Regolamento di organizzazione del Ministero dello sviluppo economico";

VISTO il D.M. 4 marzo 2011 recante "Disciplinare tipo per i permessi di prospezione e di ricerca e per le concessioni di coltivazione di idrocarburi liquidi e gassosi in terraferma, nel mare e nella piattaforma continentale";

VISTO il D.D. 22 marzo 2011 recante "Procedure operative di attuazione del Decreto Ministeriale 4 marzo 2011 e modalità di svolgimento delle attività di prospezione, ricerca e coltivazione di idrocarburi liquidi e gassosi e dei relativi controlli ai sensi dell'articolo 15, comma 5 del Decreto Ministeriale 4 marzo 2011";

VISTA l'istanza presentata in data 4 febbraio 2011 con la quale la Società Enel Longanesi Developments S.r.l. ha chiesto il rilascio del permesso di ricerca per idrocarburi liquidi e gassosi da denominarsi convenzionalmente «BOSCONERO», ricadente nel territorio delle provincie di Biella, Vercelli e Torino;

VISTA l'istanza presentata in data 24 giugno 2011 con la quale la Società Enel Longanesi Developments S.r.l. ha presentato un nuovo programma lavori che sostituisce integralmente il programma lavori allegato alla succitata istanza «BOSCONERO»;

VISTA l'istanza presentata in data 30 giugno 2011 con la quale la Società Petroceltic Italia S.r.l. ha chiesto il rilascio del permesso di ricerca per idrocarburi liquidi e gassosi da denominarsi convenzionalmente «MAZZE», la cui area interferisce totalmente con quella dell'istanza "BOSCONERO";

VISTO il parere espresso dalla Commissione per gli idrocarburi e le risorse minerarie (CIRM) in data 24 gennaio 2012, con il quale si è valutata la situazione concorrenziale in base ai criteri stabiliti dall'art. 5, comma 1, del D.Lgs. 625/96 e si è selezionato il progetto della Società Enel Longanesi Developments S.r.l. denominato convenzionalmente «BOSCONERO» in quanto il programma presentato dalla stessa risulta più razionale e completo con particolare riferimento alle indagini geofisiche e all'articolazione dei costi previsti per la perforazione;

VISTA la nota ministeriale del 4 maggio 2012, prot. 0008940, con la quale l'istanza per il permesso di ricerca denominato convenzionalmente "MAZZE" della Società Petroceltic Italia S.r.l. è stata respinta;

VISTA la nota ministeriale n. 0008945 del 4 maggio 2012 con la quale la Società Enel Longanesi Developments S.r.l. è stata invitata a presentare alla Regione Piemonte la documentazione per ottenere l'intesa, previa valutazione ambientale, ai sensi dell'art. 3, comma 1, lettera a) dell'Accordo Stato-Regioni del 24 aprile 2001 e contestualmente è stata invitata ad inviare copia della documentazione atta ad esprimere le determinazioni di propria competenza alle Amministrazioni interessate;

VISTA la nota prot. 17229/DB10.02 del 9 ottobre 2012 con la quale la Regione Piemonte - Direzione Ambiente - **Compatibilità Ambientale e Procedure Integrate ha determinato l'esclusione dalla procedura di compatibilità ambientale per il permesso di ricerca «BOSCONERO» in quanto nella fase di studio non sono previsti interventi diretti sul territorio e specifica che "qualora gli studi condotti nell'ambito del permesso di ricerca abbiano esito positivo,**

dovranno necessariamente essere sottoposte alla fase di verifica di assoggettabilità le successive azioni di indagine da attuarsi sul territorio [...];

VISTA la nota prot. 15755/DB1613 del 31 ottobre 2012 con la quale la Regione Piemonte – Direzione Attività Produttive – Settore Programmazione e Monitoraggio Attività Estrattiva ha espresso parere favorevole al conferimento del permesso di ricerca «BOSCONERO», ai sensi dell'accordo Stato/Regioni del 24 aprile 2001;

CONSIDERATO che il programma lavori, allegato all'istanza, prevede:

- prima fase, preceduta dallo studio di impatto ambientale, comprendente studi geologici ed eventuale rilevamento/campionamento, nonché acquisto e rielaborazione di circa 100 km di linee sismiche;
- seconda fase comprendente un eventuale rilievo sismico 3D per circa 300 km;
- terza fase di eventuale perforazione di un pozzo esplorativo.

CONSIDERATO che sono stati acquisiti i pareri richiesti dalle Amministrazioni statali e regionali interessate al rilascio del permesso in parola, e pertanto non risulta necessario indire alcuna Conferenza di Servizi come richiesto dall'art. 1, comma 77 della legge n. 239 del 2004, come modificato dall'art. 27, comma 34 della legge n. 99 del 2009;

D E C R E T A:

Art. 1

(Conferimento del permesso)

1 Ai sensi del combinato disposto degli artt. 2 e 4 della legge 11 gennaio 1957, n. 6, come modificata dalla legge 21 luglio 1967, n. 613, dell'art. 6 della legge 9 gennaio 1991, n. 9, dell'art. 8, comma 1, del D.P.R. 18 aprile 1994, n. 484, degli articoli 4 e 5 del decreto legislativo 25 novembre 1996, n. 625 e dell'art. 1, commi 7, lett. n), e 77, della legge 23 agosto 2004, n. 239, alla Società ENEL LONGANESI DEVELOPMENTS S.r.l. (c.f. n. 10708691000) con sede legale in Roma, Via Dalmazia, 15 (c.a.p. 00198) è accordato per la durata di anni sei, a decorrere dalla data del presente decreto, il permesso di ricerca di idrocarburi liquidi e gassosi convenzionalmente denominato «BOSCONERO» in territorio delle provincie di Biella, Vercelli e Torino.

4. Il permesso è accordato senza pregiudizio degli eventuali diritti dei terzi.

Art. 2

(Area di ricerca)

1. La zona del terreno entro la quale la Società permissionaria eseguirà la ricerca, secondo il programma dei lavori nelle premesse citate e che con il presente decreto s'intende approvato, è delimitata, sul piano topografico alla scala 1: 100.000 allegato al presente decreto, con linea continua di colore nero passante per i ventiquattro vertici, le cui coordinate geografiche, rilevate graficamente sul piano stesso, sono riportate nella tabella allegata al presente decreto.

2. L'estensione del permesso è di kmq 736,60 (settecentotrentaseivirgolasessanta).

Art. 3

(Prescrizioni per l'esecuzione dei lavori)

1. Il permesso è accordato alle condizioni stabilite nel disciplinare tipo, approvato con il D.M. 4 marzo 2011, nonché nel decreto direttoriale 22 marzo 2011, citati in premessa.

2. Le attività dovranno essere condotte nel rispetto della normativa vigente, in particolare delle norme sulla sicurezza e salute nei luoghi di lavoro.

3. La Società permissionaria è altresì tenuta, nel corso dello svolgimento della attività di ricerca, ad osservare tutte le prescrizioni, indicazioni e condizioni di cui alla nota prot. 17229/DB10.02 del 9 ottobre 2012 della Regione Piemonte - Direzione Ambiente – Compatibilità Ambientale e Procedure Integrate e alla nota prot. 15755/DB1613 del 31 ottobre 2012 della Regione Piemonte – Direzione Attività Produttive – Settore Programmazione e Monitoraggio Attività Estrattiva, che sono parte integrante del presente decreto.

Art. 4

(Canoni)

A decorrere dalla data di pubblicazione del presente decreto la titolare del permesso è tenuta a corrispondere allo Stato il canone annuo anticipato di € 5,16 per kmq di superficie, ai sensi dell'art. 18 del D.Lgs. 25 novembre 1996, n. 625, aggiornato secondo l'indice ISTAT per gli anni seguenti.

Art. 5

(Obblighi)

1. La Società permissionaria è tenuta ad iniziare i lavori di indagine geofisica nell'area del permesso entro dodici mesi dalla prima nel tempo delle date di consegna e di pubblicazione nel Bollettino Ufficiale degli Idrocarburi e delle Georisorse del presente decreto ed i lavori di perforazione entro quarantotto mesi dalla stessa data, fermo restando quanto previsto all'art. 3 e previa acquisizione del giudizio di compatibilità ambientale e della relativa autorizzazione come previsto dall'art. 7 del D.D. 20 marzo 2011.

2. All'interno dei perimetri delle aree naturali protette di cui all'art. 2 della legge 6 dicembre 1991, n. 394, la Società permissionaria dovrà svolgere le operazioni di ricerca nel rispetto dei limiti e delle modalità previste dal Regolamento, dal Piano o dal provvedimento di salvaguardia che disciplina le attività nell'area interessata. In tali casi

l'inizio delle operazioni di ricerca sarà subordinato al rilascio di preventivo nulla osta da parte dell'organismo preposto alla gestione dell'area naturale interessata o, in sua assenza, da parte delle autorità competenti indicate dal provvedimento di salvaguardia.

Art. 6
(Pubblicazione e consegna)

1. Il presente decreto è pubblicato nel Bollettino Ufficiale degli Idrocarburi e delle Georisorse e consegnato alla Società Enel Longanesi Developments **S.r.l. tramite l'Agenzia del Demanio Filiale Piemonte.**

2. Contro il presente provvedimento è ammesso ricorso giurisdizionale avanti al Tribunale Amministrativo Regionale Lazio, sede di Roma, secondo le modalità di cui al D.Lgs. 2 luglio 2010, n. 104, ovvero ricorso straordinario al Presidente della Repubblica, ai sensi del D.P.R. 24.11.1971, n. 1199, rispettivamente entro 60 e 120 giorni dalla data della notificazione o della comunicazione dell'atto impugnato o da quando l'interessato ne abbia avuto piena conoscenza.

Roma, 15 marzo 2013

Il Direttore generale: TERLIZZESE

Allegato al D.M. 15 marzo 2013 relativo al permesso di ricerca «BOSCONERO».

- Coordinate geografiche dei vertici:

Vertice	Longitudine W Monte Mario	Latitudine N
a	-4°27',	45°27',
b	-4°23',	45°27',
c	-4°23',	45°24',
d	-4°24',	45°24',
e	-4°24',	45°20',
f	-4°19',	45°20',
g	-4°19',	45°13',
h	-4°20',	45°13',
i	-4°20',	45°10',
l	-4°43',	45°10',
m	-4°43',	45°20',
n	-4°41',	45°20',
o	-4°41',	45°21',
p	-4°37',	45°21',
q	-4°37',	45°22',
r	-4°35',	45°22',
s	-4°35',	45°23',
t	-4°33',	45°23',
u	-4°33',	45°24',
v	-4°31',	45°24',
z	-4°31',	45°25',
a'	-4°29',	45°25',
b'	-4°29',	45°26',
c'	-4°27',	45°26',

- Estensione dell'area di ricerca: km² 736,60.

DECRETI RELATIVI ALLA RIDUZIONE DELL'AREA

NUMERO DI PUBBLICAZIONE: 39.

DECRETO MINISTERIALE 21 febbraio 2013.

Riduzione dell'area del permesso di ricerca «SETTECERRI» della Società Adriatica Idrocarburi S.p.A.
(Tavola fuori testo n. 3)

IL DIRETTORE GENERALE PER LE RISORSE MINERARIE ED ENERGETICHE

VISTA la legge 11 gennaio 1957, n. 6 e successive modifiche ed integrazioni, recante "Ricerca e coltivazione degli idrocarburi liquidi e gassosi";

VISTO il decreto del Presidente della Repubblica 9 aprile 1959, n. 128, recante norme di polizia delle miniere e delle cave, nonché le successive modifiche ed integrazioni, con particolare riferimento a quelle introdotte dal decreto del Presidente della Repubblica 24 maggio 1979, n. 886, ed a quelle introdotte dall'articolo 11 della legge 30 luglio 1990, n. 221;

VISTA la legge 21 luglio 1967, n. 613 e successive modifiche ed integrazioni, recante "Ricerca e coltivazione degli idrocarburi liquidi e gassosi nel mare territoriale e nella piattaforma continentale e modificazioni alla legge 11 gennaio 1957, n. 6 sulla Ricerca e coltivazione degli idrocarburi liquidi e gassosi";

VISTA la legge 8 agosto 1985, n. 431 e successive modifiche ed integrazioni, recante "Disposizioni urgenti per la tutela delle zone di particolare interesse ambientale";

VISTA la legge 8 luglio 1986, n. 349 e successive modifiche ed integrazioni, recante "Istituzione del Ministero dell'ambiente e norme in materia di danno ambientale";

VISTA la legge 9 gennaio 1991, n. 9 e successive modifiche ed integrazioni, recante "Norme per l'attuazione del nuovo Piano energetico nazionale: aspetti istituzionali, centrali idroelettriche ed elettrodotti, idrocarburi e geotermia, autoproduzione e disposizioni fiscali";

VISTA la legge 6 dicembre 1991, n. 394 e successive modifiche ed integrazioni, recante "Legge quadro sulle aree protette";

VISTO il decreto del Presidente della Repubblica 18 aprile 1994, n. 484, recante "Disciplina dei procedimenti di conferimento dei permessi di prospezione o ricerca e di concessione di coltivazione di idrocarburi in terraferma e in mare";

VISTO il decreto legislativo 25 novembre 1996, n. 624 e successive modifiche ed integrazioni, recante "Attuazione della direttiva 92/91/CEE relativa alla sicurezza e salute dei lavoratori nelle industrie estrattive per trivellazione e della direttiva 92/104/CEE relativa alla sicurezza e salute dei lavoratori nelle industrie estrattive a cielo aperto e sotterranee";

VISTO il decreto legislativo 25 novembre 1996, n. 625 e successive modifiche ed integrazioni, recante "Attuazione della direttiva 94/22/CEE, relativa alle condizioni di rilascio e di esercizio delle autorizzazioni alla prospezione, ricerca e coltivazione di idrocarburi";

VISTA la legge 20 agosto 2004, n. 239 e successive modifiche ed integrazioni, recante "Riordino del settore energetico, nonché delega al governo per il riassetto delle disposizioni vigenti in materia di energia";

VISTO il decreto legislativo 3 aprile 2006 n. 152 come modificato dal decreto legislativo 8 novembre 2006, n. 284 e dal decreto legislativo 16 gennaio 2008, n. 4 recante "Ulteriori disposizioni correttive ed integrative del decreto legislativo 3 aprile 2006, n. 152, recante norme in materia ambientale";

VISTO l'Accordo procedimentale (rep. n. 1247), sancito dalla Conferenza Stato-Regioni in data 24 aprile 2001 per l'acquisizione dell'intesa prevista dall'art. 29, comma 2, lettera l) del D.Lgs. n. 112 del 1998;

VISTO il decreto legislativo 9 aprile 2008, n. 81, di attuazione dell'articolo 1 della legge 3 agosto 2007, n. 123, recante norme in materia di tutela della salute e della sicurezza nei luoghi di lavoro e sue modifiche ed integrazioni;

VISTO il decreto del Presidente della Repubblica 28 novembre 2008, n. 197, recante il "Regolamento di organizzazione del Ministero dello sviluppo economico";

VISTO il D.M. 4 marzo 2011 recante "Disciplinare tipo per i permessi di prospezione e di ricerca e per le concessioni di coltivazione di idrocarburi liquidi e gassosi in terraferma, nel mare e nella piattaforma continentale";

VISTO il D.D. 22 marzo 2011 recante "Procedure operative di attuazione del Decreto Ministeriale 4 marzo 2011 e modalità di svolgimento delle attività di prospezione, ricerca e coltivazione di idrocarburi liquidi e gassosi e dei relativi controlli ai sensi dell'articolo 15, comma 5 del Decreto Ministeriale 4 marzo 2011";

VISTO il D.M. 25 settembre 1997, con il quale alla Società Enterprise Oil Italiana S.p.A. è stato accordato per la durata di anni sei, il permesso di ricerca di idrocarburi liquidi e gassosi denominato convenzionalmente «SETTECERRI » di 882,17 kmq, in territorio delle provincie di Teramo, Ascoli Piceno e Rieti;

VISTO il D.M. 17 ottobre 2000, con il quale è stato sospeso il decorso temporale, ai soli fini del computo della durata, a decorrere dal 15 febbraio 2000 fino alla pronuncia del T.A.R. per l'Abruzzo sul ricorso della Società titolare

contro il diniego dell'Ente Parco Nazionale del Gran Sasso e dei Monti della Laga, all'autorizzazione relativa all'esecuzione dell'attività di prospezione geofisica nel suddetto permesso;

VISTI i DD.MM. 15 settembre 1999, 5 aprile 2002, 20 maggio 2003, 30 giugno 2005, 16 aprile 2008, 9 febbraio 2010 e 21 gennaio 2013 con i quali la titolarità del permesso è stata intestata, in ultimo, alla Società Adriatica Idrocarburi S.p.A.;

VISTA l'istanza presentata in data 5 novembre 2012 con la quale la Società Adriatica Idrocarburi ha chiesto la ripermetrazione dell'area del permesso di ricerca «SETTECERRI» da kmq 882,17 a kmq 419,11, motivata dall'intenzione di studiare l'assetto geologico ai fini minerari al di fuori dei limiti del Parco Nazionale del Gran Sasso e dei Monti della Laga;

VISTA la nota prot. 0023068 del 26 novembre 2012 con la quale la Sezione U.N.M.I.G. di Roma – Divisione III ha espresso parere favorevole alla ripermetrazione dell'area del permesso in parola;

D E C R E T A:

Art. 1
(Riduzione dell'area)

Ai sensi del combinato disposto dell'art. 11 del D.P.R. n. 484 del 18 aprile 1994 e dell'art. 9 del D.Lgs. n. 625 del 25 novembre 1996 a decorrere dalla data del presente decreto, l'area del permesso di ricerca di idrocarburi liquidi e gassosi denominato «SETTECERRI» in territorio delle provincie di Teramo e Ascoli Piceno di cui è titolare la Società ADRIATICA IDROCARBURI S.p.A. (c.f. n. 02288100692) con sede legale in San Giovanni Teatino, Via Aterno, 157 (c.a.p. 66020), è ridotta da kmq 882,17 a kmq 419,200 (quattrocentodiciannovevirgoladuecento).

Art. 2
(Area di ricerca)

La zona del terreno entro la quale la Società permissionaria eseguirà la ricerca è delimitata, sul piano topografico alla scala 1:100.000, allegato al presente decreto, con linea continua di colore nero passante per i trentasei vertici, le cui coordinate geografiche sono rilevate graficamente sul piano stesso.

Art. 3
(Canoni)

La Società permissionaria è tenuta a corrispondere allo Stato il canone annuo anticipato in misura della nuova superficie interessata dal permesso di ricerca, ai sensi dell'art. 18 del D.Lgs. n. 625 del 1996 nelle premesse citate, aggiornato secondo l'indice ISTAT.

Art. 4
(Pubblicazione e consegna)

1. Il presente decreto è pubblicato nel Bollettino Ufficiale degli Idrocarburi e delle Georisorse e consegnato alla Società ADRIATICA IDROCARBURI S.p.A. tramite l'Agenzia del Demanio filiale Abruzzo.

2. Contro il presente provvedimento è ammesso ricorso giurisdizionale avanti al Tribunale Amministrativo Regionale Lazio, sede di Roma, secondo le modalità di cui al D.Lgs. 2 luglio 2010, n. 104, ovvero ricorso straordinario al Capo dello Stato, ai sensi del Decreto del Presidente della Repubblica 25.11.1971, n. 1199, rispettivamente entro 60 e 120 giorni dalla data della notificazione o della comunicazione dell'atto impugnato o da quando l'interessato ne abbia avuto piena conoscenza.

Roma, 21 febbraio 2013

Il Direttore generale: TERLIZZESE

Allegato al D.M. 21 febbraio 2013 relativo al permesso di ricerca «SETTECERRI».

- Coordinate geografiche dei vertici:

Vertice	Longitudine E Monte Mario	Latitudine N
a	1°08',	42°52',
b	1°15',	42°52',
c	1°15',	42°49',
d	1°14',	42°49',
e	1°14',	42°48',
f	1°13',	42°48',
g	1°13',	42°46',
h	1°20',	42°46',
i	1°20',	42°44',
l	1°19',	42°44',

m	1°19',	42°43',
n	1°21',	42°43',
o	1°21',	42°39',
p	1°22',	42°39',
q	1°22',	42°36',
r	1°23',	42°36',
s	1°23',	42°35',
t	1°15',	42°35',
u	1°15',	42°34',
v	1°10',	42°34',
z	1°10',	42°35',
a'	1°07',	42°35',
b'	1°07',	42°40',
c'	1°08',	42°40',
d'	1°08',	42°41',
e'	1°10',	42°41',
f'	1°10',	42°42',
g'	1°12',	42°42',
h'	1°12',	42°46',
i'	1°11',	42°46',
l'	1°11',	42°47',
m'	1°10',	42°47',
n'	1°10',	42°48',
o'	1°09',	42°48',
p'	1°09',	42°50',
q'	1°08',	42°50',

- Estensione dell'area di ricerca: km² 419,20.

DECRETI RELATIVI ALLA TITOLARITÀ

NUMERO DI PUBBLICAZIONE: 40.

DECRETO MINISTERIALE 1 marzo 2013.

Cambio di intestazione delle quote di titolarità relative a permessi di ricerca e concessioni di coltivazione a seguito di variazione della ragione sociale della società Gas Plus Italiana S.p.A. in società Gas Plus Italiana S.r.l. e contestuale conferma della società Gas Plus Italiana S.r.l. a rappresentante unica nei titoli nei quali ricopriva tale qualifica con la precedente denominazione sociale.

IL DIRETTORE GENERALE PER LE RISORSE MINERARIE ED ENERGETICHE

VISTA la legge 11 gennaio 1957, n. 6 e successive modifiche ed integrazioni, recante "Ricerca e coltivazione degli idrocarburi liquidi e gassosi";

VISTA la legge 21 luglio 1967, n. 613 e successive modifiche ed integrazioni, recante "Ricerca e coltivazione degli idrocarburi liquidi e gassosi nel mare territoriale e nella piattaforma continentale e modificazioni alla legge 11 gennaio 1957, n. 6 sulla Ricerca e coltivazione degli idrocarburi liquidi e gassosi";

VISTA la legge 9 gennaio 1991, n. 9 e successive modifiche ed integrazioni, recante "Norme per l'attuazione del nuovo Piano energetico nazionale: aspetti istituzionali, centrali idroelettriche ed elettrodotti, idrocarburi e geotermia, autoproduzione e disposizioni fiscali";

VISTO il decreto del Presidente della Repubblica 18 aprile 1994, n. 484, recante "Disciplina dei procedimenti di conferimento dei permessi di prospezione o ricerca e di concessione di coltivazione di idrocarburi in terraferma e in mare";

VISTO il decreto legislativo 25 novembre 1996, n. 625 recante "Attuazione della direttiva 94/22/CEE, relativa alle condizioni di rilascio e di esercizio delle autorizzazioni alla prospezione, ricerca e coltivazione di idrocarburi";

VISTA la legge 20 agosto 2004, n. 239 e successive modifiche ed integrazioni, recante "Riordino del settore energetico, nonché delega al governo per il riassetto delle disposizioni vigenti in materia di energia";

VISTO il decreto del Presidente della Repubblica 28 novembre 2008, n. 197, recante "Regolamento di organizzazione del Ministero dello sviluppo economico";

VISTO il decreto ministeriale 4 marzo 2011 recante "Disciplinare tipo per i permessi di prospezione e di ricerca e per le concessioni di coltivazione di idrocarburi liquidi e gassosi in terraferma, nel mare e nel piattaforma continentale;

VISTO il decreto direttoriale 22 marzo 2011 recante "Procedure operative di attuazione del decreto ministeriale 3 marzo 2011 e modalità di svolgimento delle attività di prospezione, ricerca e coltivazione di idrocarburi liquidi e gassosi e dei relativi controlli ai sensi dell'articolo 15, comma 5, del decreto ministeriale 4 marzo 2011";

Vista l'istanza pervenuta in data 26 ottobre 2012 con la quale la Società Gas Plus Italiana S.p.A. ha chiesto che, a seguito della variazione della forma giuridica, le quote di titolarità detenute nei titoli di permessi e concessioni di coltivazione di idrocarburi liquidi e gassosi vengano intestate alla Società Gas Plus Italiana S.r.l.;

VISTO l'atto pervenuto in data 4 febbraio 2013, con il quale la Società Gas Plus Italiana S.p.A. ha trasferito le proprie quote di titolarità dei permessi di ricerca e delle concessioni di coltivazione di idrocarburi liquidi e gassosi alla Società Gas Plus S.r.l., a seguito della variazione della ragione sociale, giusta delibera assembleare del 20 aprile 2012, giusta rogito notaio dott. Filippo Laurini, notaio in Parabiago, Collegio Notarile di Milano, Rep. n. 38017, raccolta n. 9214 registrato presso l'Agenzia delle entrate Ufficio di Legnano al n.1845 s. 1T., in data 26 aprile 2012:

D E C R E T A:

Art. 1

(Titolarietà del permesso)

1. Ai sensi e per gli effetti dell'art. 18 della legge 21 luglio 1967, n. 613 e s.m. a decorrere dal 26 aprile 2012 sono intestate dalla Società GAS PLUS ITALIANA S.P.A. (c.f. n. 04086420967) con sede in Milano, Viale Enrico Forlanini (c.a.p. 43045) alla Società GAS PLUS ITALIANA S.r.l. (c.f. n. 04086420967) con sede legale in Milano, Viale Enrico Forlanini, n. 17 (c.a.p. 43045), a seguito della variazione della ragione sociale, le quote di titolarità nei seguenti titoli minerari:

Permessi di ricerca:

"FAENZA":	(100%);
"MONTE GALLO":	(100%);
"PIZZO SCIABOLONE":	(100%);
"BARDONE":	(60%) (r.u.);
"MUTIGNANO":	(50%);

Concessioni di coltivazione :

"CASA BALLEANI":	(100%);
"CASA MAGGI":	(100%);
"CASTEGGIO":	(100%);
"FILETTO":	(100%);
"IL SALICE":	(100%);
"MACERATA":	(100%);
"MONTE MORRONE":	(100%);
"NOVA SIRI SCALO":	(100%);
"ORSINO":	(100%);
"PIGAZZANO":	(100%);
"POLICORO":	(100%);
"PONTETIDONE":	(100%);
"RECOLETA":	(100%);
"RECOVATO":	(100%);
"SANTA MARIA NUOVA":	(100%);
"SETTEFINESTRE":	(100%);
"MELANICO":	(100%);
"FORNOVO DI TARO":	(71,43%) (r.u.);
"LUCERA":	(81,6%) (r.u.);
"MAFALDA":	(60%) (r.u.);
"MASSERIA ACQUASALSA":	(46,03%) (r.u.);
"MONTEARDONE":	(67%) (r.u.);
"MONTEGRANARO":	(25%) (r.u.);
"PORTO CIVITANOVA":	(60%) (r.u.);
"SAN MAURO":	(77%) (r.u.);
"COLLE DI LAURO":	(25,08%);
"COLLE SAN GIOVANNI":	(50%);
"GARAGUSO":	(49,66667%);
"MASSERIA GROTTAVECCHIA":	(58,25%);
"MASSERIA PETRILLI":	(50%);

"MASSIGNANO":	(50%);
"MONTE VERDESE":	(30%);
"MONTIGNANO":	(50%);
"SAN BENEDETTO DEL TRONTO":	(2%);
"TERTIVERI":	(30%);
"TORRENTE CIGNO":	(55%);
"B.C1.LF":	(5%);
"B.C2.LF":	(5%);
"B.C7.LF":	(5%);

2. La Società Gas Plus Italiana S.r.l. è confermata rappresentante unica (r.u.) nei titoli minerari nei quali ricopriva tale qualifica con la precedente ragione sociale.

3.- Le istanze di permesso e di concessione di idrocarburi liquidi e gassosi presentate dalla Società Gas Plus Italiana S.p.A. verranno intestate alla Società Gas Plus Italiana S.r.l.

Art.2

(Pubblicazione e consegna)

1. Il presente decreto è pubblicato nel Bollettino Ufficiale degli Idrocarburi e delle Georisorse e consegnato alla Società Gas Plus Italiana S.r.l. tramite le competenti Agenzie del Demanio.

2. Contro il presente provvedimento è ammesso ricorso giurisdizionale avanti al Tribunale Amministrativo Regionale Lazio, sede di Roma, secondo le modalità di cui al D.Lgs. 2 luglio 2010, n. 104, ovvero ricorso Straordinario al Capo dello Stato, ai sensi del Decreto del Presidente della Repubblica 25.11.1971, n. 1199, rispettivamente entro 60 e 120 giorni dalla data della notificazione o della comunicazione dell'atto impugnato o da quando l'interessato ne abbia avuto piena conoscenza.

Roma, 1 marzo 2013

Il Direttore generale: TERLIZZESE

NUMERO DI PUBBLICAZIONE: 41.

DECRETO MINISTERIALE 13 marzo 2013.

Cambio di intestazione delle quote di titolarità relative a permessi di ricerca a seguito di variazione della ragione sociale della società VEGA OIL S.p.A. in società CYGAM ENERGY ITALIA S.p.A. e contestuale conferma della società CYGAM ENERGY ITALIA S.p.A. a rappresentante unica nei titoli nei quali ricopriva tale qualifica con la precedente denominazione sociale.

IL DIRETTORE GENERALE PER LE RISORSE MINERARIE ED ENERGETICHE

VISTA la legge 11 gennaio 1957, n. 6 e successive modifiche ed integrazioni, recante "Ricerca e coltivazione degli idrocarburi liquidi e gassosi";

VISTA la legge 21 luglio 1967, n. 613 e successive modifiche ed integrazioni, recante "Ricerca e coltivazione degli idrocarburi liquidi e gassosi nel mare territoriale e nella piattaforma continentale e modificazioni alla legge 11 gennaio 1957, n. 6 sulla Ricerca e coltivazione degli idrocarburi liquidi e gassosi";

VISTA la legge 9 gennaio 1991, n. 9 e successive modifiche ed integrazioni, recante "Norme per l'attuazione del nuovo Piano energetico nazionale: aspetti istituzionali, centrali idroelettriche ed elettrodotti, idrocarburi e geotermia, autoproduzione e disposizioni fiscali";

VISTO il decreto del Presidente della Repubblica 18 aprile 1994, n. 484, recante "Disciplina dei procedimenti di conferimento dei permessi di prospezione o ricerca e di concessione di coltivazione di idrocarburi in terraferma e in mare";

VISTO il decreto legislativo 25 novembre 1996, n. 625 recante "Attuazione della direttiva 94/22/CEE, relativa alle condizioni di rilascio e di esercizio delle autorizzazioni alla prospezione, ricerca e coltivazione di idrocarburi";

VISTA la legge 20 agosto 2004, n. 239 e successive modifiche ed integrazioni, recante "Riordino del settore energetico, nonché delega al governo per il riassetto delle disposizioni vigenti in materia di energia";

VISTO il decreto del Presidente della Repubblica 28 novembre 2008, n. 197, recante "Regolamento di organizzazione del Ministero dello sviluppo economico";

VISTO il decreto ministeriale 4 marzo 2011 recante "Disciplinare tipo per i permessi di prospezione e di ricerca e per le concessioni di coltivazione di idrocarburi liquidi e gassosi in terraferma, nel mare e nella piattaforma continentale;

VISTO il decreto direttoriale 22 marzo 2011 recante "Procedure operative di attuazione del decreto ministeriale 3 marzo 2011 e modalità di svolgimento delle attività di prospezione, ricerca e coltivazione di idrocarburi liquidi e gassosi e dei relativi controlli ai sensi dell'articolo 15, comma 5, del decreto ministeriale 4 marzo 2011";

VISTO l'atto pervenuto in data 12 dicembre 2012, con il quale la Società Vega Oil S.p.A. ha chiesto che le proprie quote di titolarità dei permessi di ricerca di idrocarburi liquidi e gassosi vengano intestate alla Società Cygam Energy Italia S.p.A. a seguito della variazione della ragione sociale, giusta delibera assembleare del 12 novembre

2012, giusta rogito notaio dott.ssa Mariagrazia Russo, notaio in Roma, Velletri e Civitavecchia Rep. n. 12517, registrato presso l'Agenzia delle entrate Ufficio di Roma 3 al n. 31331/ IT, in data 13 novembre 2012;

D E C R E T A:

Art. 1
(Titolarietà del permesso)

1. Ai sensi e per gli effetti dell'art. 18 della legge 21 luglio 1967, n. 613 e s.m. a decorrere dal 13 novembre 2012 sono intestate dalla Società VEGA OIL S.p.A. (c.f. n. 07721631005) con sede in Roma, Via Romeo Romei, 27 (C.a.p. 00136) alla Società CYGAM ENERGY ITALIA S.p.A. (c.f. n. 07721631005) con sede legale ed uffici in Roma, Via Rabirio, 1 int. 4 (C.a.p. 00196) le quote di titolarità nei seguenti titoli minerari:

Permessi di ricerca:

"MONTALBANO"	(42,85%);
"POSTA NUOVA"	(100%);
"CIVITAQUANA"	(65%) (r.u.);
"B.R268.RG"	(60%);
"C.R148.VG"	(100%).

2. La Società Cygam Energy Italia S.p.A. è confermata rappresentante unico nei titoli minerari nei quali ricopriva tale qualifica con la precedente ragione sociale.

3. Le istanze di permesso di ricerca di idrocarburi liquidi e gassosi presentate dalla Società Vega Oil S.p.A. verranno intestate alla Società Gygam Energy Italia S.p.A.

Art. 2
(Pubblicazione e consegna)

1. Il presente decreto è pubblicato nel Bollettino Ufficiale degli Idrocarburi e delle Georisorse e consegnato alla Società Cygam Energy Italia S.p.A. tramite le competenti Agenzie del Demanio.

2. Contro il presente provvedimento è ammesso ricorso giurisdizionale avanti al Tribunale Amministrativo Regionale Lazio, sede di Roma, secondo le modalità di cui al D.Lgs. 2 luglio 2010, n. 104, ovvero ricorso Straordinario al Capo dello Stato, ai sensi del Decreto del Presidente della Repubblica 25.11.1971, n. 1199, rispettivamente entro 60 e 120 giorni dalla data della notificazione o della comunicazione dell'atto impugnato o da quando l'interessato ne abbia avuto piena conoscenza.

Roma, 13 marzo 2013

Il Direttore generale: TERLIZZESE

NUMERO DI PUBBLICAZIONE: 42.

DECRETO MINISTERIALE 13 marzo 2013.

Assunzione di quote di titolarità del permesso di ricerca «BARDONE» da parte della Società GAS PLUS ITALIANA S.r.l.

IL DIRETTORE GENERALE PER LE RISORSE MINERARIE ED ENERGETICHE

VISTA la legge 11 gennaio 1957, n. 6 e successive modifiche ed integrazioni, recante "Ricerca e coltivazione degli idrocarburi liquidi e gassosi";

VISTA la legge 21 luglio 1967, n. 613 e successive modifiche ed integrazioni, recante "Ricerca e coltivazione degli idrocarburi liquidi e gassosi nel mare territoriale e nella piattaforma continentale e modificazioni alla legge 11 gennaio 1957, n. 6 sulla Ricerca e coltivazione degli idrocarburi liquidi e gassosi";

VISTA la legge 9 gennaio 1991, n. 9 e successive modifiche ed integrazioni, recante "Norme per l'attuazione del nuovo Piano energetico nazionale: aspetti istituzionali, centrali idroelettriche ed elettrodotti, idrocarburi e geotermia, autoproduzione e disposizioni fiscali";

VISTO il decreto del Presidente della Repubblica 18 aprile 1994, n. 484, recante "Disciplina dei procedimenti di conferimento dei permessi di prospezione o ricerca e di concessione di coltivazione di idrocarburi in terraferma e in mare";

VISTO il decreto legislativo 25 novembre 1996, n. 625 recante "Attuazione della direttiva 94/22/CEE, relativa alle condizioni di rilascio e di esercizio delle autorizzazioni alla prospezione, ricerca e coltivazione di idrocarburi";

VISTA la legge 20 agosto 2004, n. 239 e successive modifiche ed integrazioni, recante "Riordino del settore energetico, nonché delega al governo per il riassetto delle disposizioni vigenti in materia di energia";

VISTO il decreto del Presidente della Repubblica 28 novembre 2008, n. 197, recante "Regolamento di organizzazione del Ministero dello sviluppo economico";

VISTO il decreto ministeriale 4 marzo 2011 recante "Disciplinare tipo per i permessi di prospezione e di ricerca e per le concessioni di coltivazione di idrocarburi liquidi e gassosi in terraferma, nel mare e nella piattaforma continentale;

VISTO il decreto direttoriale 22 marzo 2011 recante "Procedure operative di attuazione del decreto ministeriale 3 marzo 2011 e modalità di svolgimento delle attività di prospezione, ricerca e coltivazione di idrocarburi liquidi e gassosi e dei relativi controlli ai sensi dell'articolo 15, comma 5, del decreto ministeriale 4 marzo 2011";

VISTO il D.M. 21 maggio 2007, con il quale alle Società Gas Plus Italiana S.p.A. e Petrorep Italiana S.p.A. è stato accordato per la durata di anni sei, il permesso di ricerca di idrocarburi liquidi e gassosi denominato convenzionalmente «BARDONE» di 51,46 kmq, in territorio della provincia di Parma, con quote rispettivamente del 60% e 40%, rappresentate dalla prima;

VISTO il D.M. 1° marzo 2013 con il quale, a decorrere dal 26 aprile 2012, le quote di titolarità nei permessi di ricerca di idrocarburi liquidi e gassosi e nelle concessioni di coltivazione sono intestate, a seguito della variazione della ragione sociale, dalla Società Gas Plus Italiana S.p.A. alla Gas Plus Italiana S.r.l. ,

VISTA l'istanza pervenuta in data 8 agosto 2012, con la quale la Società Petrorep Italiana S.p.A. ha dichiarato di rinunciare alla propria quota del 40% di titolarità del permesso in questione e contestualmente la Società Gas Plus Italiana S.r.l. ha dichiarato di assumere a proprio carico la quota rimasta libera;

D E C R E T A:

Art. 1
(Titolarietà del permesso)

1. Ai sensi dell'art. 18, comma 3 della legge 21 luglio 1967 a decorrere dalla data del presente decreto la quota del 40% della titolarità del permesso di ricerca di idrocarburi liquidi e gassosi denominato «BARDONE», in territorio della provincia di Parma, già attribuita alla Società PETROREP ITALIANA S.p.A. (c.f. n. 00430680108) con sede in Genova, Viale Sauli, 4/8/B (C.a.p. 16121) ed Uffici in Milano, Via Giacomo Leopardi, 26 (C.a.p. 20123) è assunta dalla Società GAS PLUS ITALIANA S.r.l. (c.f. n. 04086420967) con sede in Milano, Via Enrico Forlanini, n. 17 (C.a.p. 20134) ed uffici in Fornovo di Taro (Parma), Via Nazionale, 2 (C.a.p. 43045), che diviene unica titolare.

Art. 2
(Obblighi della permissionaria)

La Società titolare è tenuta ad osservare tutti gli obblighi stabiliti con il D.M. 21 maggio 2007 nelle premesse citate, i quali si intendono qui integralmente trascritti.

Art. 3
(Garanzie)

Il trasferimento di cui al presente decreto non pregiudica gli eventuali diritti dei terzi.

Art. 4
(Pubblicazione e consegna)

1. Il presente decreto è pubblicato nel Bollettino Ufficiale degli Idrocarburi e delle Georisorse e consegnato alla Società Gas Plus Italiana S.r.l. tramite l'Agenzia del Demanio Filiale Emilia Romagna.

2. Contro il presente provvedimento è ammesso ricorso giurisdizionale avanti al Tribunale Amministrativo Regionale Lazio, sede di Roma, secondo le modalità di cui al D.Lgs. 2 luglio 2010, n. 104, ovvero ricorso Straordinario al Capo dello Stato, ai sensi del Decreto del Presidente della Repubblica 25.11.1971, n. 1199, rispettivamente entro 60 e 120 giorni dalla data della notificazione o della comunicazione dell'atto impugnato o da quando l'interessato ne abbia avuto piena conoscenza.

Roma, 13 marzo 2013

Il Direttore generale: TERLIZZESE

DECRETI RELATIVI ALLA VIGENZA

NUMERO DI PUBBLICAZIONE: 43.

DECRETO MINISTERIALE 12 marzo 2013.

Sospensione del decorso temporale del permesso di ricerca «MONTALBANO» della Società MEDOILGAS CIVITA Ltd. (r.u.).

IL DIRETTORE GENERALE PER LE RISORSE MINERARIE ED ENERGETICHE

VISTA la legge 11 gennaio 1957, n. 6 e successive modifiche ed integrazioni, recante "Ricerca e coltivazione degli idrocarburi liquidi e gassosi";

VISTA la legge 21 luglio 1967, n. 613 e successive modifiche ed integrazioni, recante "Ricerca e coltivazione degli idrocarburi liquidi e gassosi nel mare territoriale e nella piattaforma continentale e modificazioni alla legge 11 gennaio 1957, n. 6 sulla Ricerca e coltivazione degli idrocarburi liquidi e gassosi";

VISTA la legge 9 gennaio 1991, n. 9 e successive modifiche ed integrazioni, recante "Norme per l'attuazione del nuovo Piano energetico nazionale: aspetti istituzionali, centrali idroelettriche ed elettrodotti, idrocarburi e geotermia, autoproduzione e disposizioni fiscali";

VISTO il decreto del Presidente della Repubblica 18 aprile 1994, n. 484, recante "Disciplina dei procedimenti di conferimento dei permessi di prospezione o ricerca e di concessione di coltivazione di idrocarburi in terraferma e in mare";

VISTO il decreto legislativo 25 novembre 1996, n. 624 e successive modifiche ed integrazioni, recante "Attuazione della direttiva 92/91/CEE relativa alla sicurezza e salute dei lavoratori nelle industrie estrattive per trivellazione e della direttiva 92/104/CEE relativa alla sicurezza e salute dei lavoratori nelle industrie estrattive a cielo aperto e sotterranee";

VISTO il decreto legislativo 25 novembre 1996, n. 625 e successive modifiche ed integrazioni, recante "Attuazione della direttiva 94/22/CEE, relativa alle condizioni di rilascio e di esercizio delle autorizzazioni alla prospezione, ricerca e coltivazione di idrocarburi";

VISTA la legge 20 agosto 2004, n. 239 e successive modifiche ed integrazioni, recante "Riordino del settore energetico, nonché delega al governo per il riassetto delle disposizioni vigenti in materia di energia";

VISTO il decreto legislativo 3 aprile 2006 n. 152 e successive modifiche ed integrazioni, recante "Norme in materia ambientale";

VISTO l'Accordo procedimentale (rep. n. 1247), sancito dalla Conferenza Stato-Regioni in data 24 aprile 2001 per l'acquisizione dell'intesa prevista dall'art. 29, comma 2, lettera l) del D.Lgs. n. 112 del 1998;

VISTO il decreto del Presidente della Repubblica 28 novembre 2008, n. 197, recante il "Regolamento di organizzazione del Ministero dello sviluppo economico";

VISTO il decreto ministeriale 4 marzo 2011 recante "Disciplinare tipo per i permessi di prospezione e di ricerca e per le concessioni di coltivazione di idrocarburi liquidi e gassosi in terraferma, nel mare e nel piattaforma continentale;

VISTO il decreto direttoriale 22 marzo 2011 recante "Procedure operative di attuazione del decreto ministeriale 3 marzo 2011 e modalità di svolgimento delle attività di prospezione, ricerca e coltivazione di idrocarburi liquidi e gassosi e dei relativi controlli ai sensi dell'articolo 15, comma 5, del decreto ministeriale 4 marzo 2011";

VISTO il D.M. 8 settembre 2005 con il quale alle Società VEGA OIL S.r.l., NETTIS GAS PLUS S.p.A. e JKX ITALIA Ltd è stato accordato per la durata di anni sei, il permesso di ricerca di idrocarburi liquidi e gassosi denominato convenzionalmente «MONTALBANO» di 165,04 kmq, in territorio della provincia di Matera;

VISTI i DD.MM. 31 ottobre 2008 e 25 settembre 2009, con i quali la titolarità del permesso è stata intestata alle Società MedoilGas Civita Ltd e Vega Oil S.p.A. e la prima è stata nominata Rappresentante unica delle Società contitolari del permesso di ricerca;

VISTA l'istanza in data 29 aprile 2009 delle Società MedoilGas Civita Ltd e Vega Oil S.p.A. con la quale è stata chiesta l'autorizzazione alla Divisione IV – Sezione U.N.M.I.G. di Napoli alla perforazione del pozzo esplorativo "Fiume Cavone 1 dir" e in data 12 maggio 2009 è stato avviato il procedimento di verifica di compatibilità presso la Regione Basilicata per il progetto di perforazione del pozzo medesimo;

VISTA la nota n.1888 del 5 maggio 2009 con la quale la Divisione IV – Sezione U.N.M.I.G. di Napoli ha chiesto l'intesa alla competente Regione Basilicata per la perforazione del pozzo "Fiume Cavone 1 dir";

CONSIDERATO che con nota n. 044493/75AB del 24 marzo 2010 il Dipartimento Ambiente e Territorio e Politiche della Regione Basilicata ha comunicato alle Società che il progetto va assoggettato a procedura di Valutazione di Impatto Ambientale ed in data 10 agosto 2010 è stata avviata dalle Società la procedura di V.I.A.;

VISTO il D.M. 13 aprile 2012 con il quale il decorso temporale del suddetto permesso "MONTALBANO" è stato sospeso, ai soli fini del computo della durata dal 4 marzo 2010 fino alla pronuncia di compatibilità ambientale da parte della Regione Basilicata e, comunque, non oltre sei mesi dalla data del decreto medesimo;

VISTA l'istanza in data 2 ottobre 2012, pervenuta a questo Ufficio in data 9 ottobre 2012, con la quale la Società MedoilGas Civita Ltd., in qualità di rappresentante unico, chiede la sospensione del decorso temporale del permesso "MONTALBANO" dalla data del 13 ottobre 2012 fino all'ottenimento della pronuncia di compatibilità ambientale per la perforazione del pozzo "Fiume Cavone 1 dir" da parte della Regione Basilicata e fino alla conseguente intesa prevista dall'Accordo Stato-Regione del 24 aprile 2001;

VISTA la nota prot. n. 0555 del 7 febbraio 2013 della Divisione IV – Sezione U.N.M.I.G. di Napoli, con la quale è stato espresso parere favorevole alla richiesta di sospensione del decorso temporale, con particolare riferimento all'art.17, comma 9, del D.D. 22 marzo 2011;

CONSIDERATO che la sospensione temporale richiesta è valida in quanto motivata dalla necessità di ottenere la Valutazione di Impatto Ambientale per la perforazione del pozzo "Fiume Cavone 1 dir" e conseguente intesa da parte della Regione Basilicata ;

CONSIDERATO che non ricorrono gli estremi di cui all'art. 11, comma 1, del citato D.P.R. 484 del 1994 per l'acquisizione del parere del Comitato tecnico per gli idrocarburi e la geotermia (ora Commissione per gli Idrocarburi e le Risorse Minerarie - CIRM) in quanto la richiesta di sospensione del decorso temporale non presenta problemi di particolare rilevanza;

RITENUTO di poter procedere alla sospensione del decorso temporale del permesso stante l'omessa pronuncia, entro i termini stabiliti dalle vigenti normative, di autorizzazioni o nulla osta da parte di amministrazioni interessate necessari per l'esercizio del permesso.

D E C R E T A:

Art. 1.

(Sospensione decorso temporale)

1. Ai sensi dell'art. 6, comma 10, della legge 9 gennaio 1991, n. 9 e s.m.i., il decorso temporale del permesso di ricerca di idrocarburi liquidi e gassosi denominato «MONTALBANO» in territorio della provincia di Matera di cui sono titolari le Società MEDOILGAS CIVITA Ltd. (c.f. n. 93040860434) con sede legale in Londra, Southampton Buildings WC2 1AP, e sede secondaria in Roma, via Cornelia, 498 (c.a.p. 00166) e VEGA OIL S.p.A. (c.f. n. 07721631005) con sede in Roma, Via Romeo Romei, 27 (c.a.p. 00136), rappresentate dalla prima, è sospeso, ai soli fini del computo della durata, a decorrere dalla data del 13 ottobre 2012 fino all'ottenimento della pronuncia di compatibilità ambientale e conseguente intesa e, comunque, non oltre sei mesi dalla data del presente decreto.

Art. 2.

(Pagamento canone)

1. Ai sensi dell'art. 6, comma 10, della legge sopra citata, per lo stesso periodo è sospeso il pagamento del canone.

Art. 3.

(Obblighi)

1. Le Società sono tenute ad osservare tutti gli obblighi stabiliti con il D.M. 8 settembre 2005, che si intende qui integralmente trascritto.

Art. 4.

(Ricorso)

1. Il presente decreto è pubblicato nel Bollettino Ufficiale degli Idrocarburi e della Geotermia e consegnato alla Società Medoil Gas Civita Ltd. tramite l'Agenzia del Demanio Filiale Basilicata.

2. Contro il presente provvedimento è ammesso ricorso giurisdizionale avanti al Tribunale Amministrativo Regionale Lazio, sede di Roma, secondo le modalità di cui al D.Lgs. 2 luglio 2010, n. 104, ovvero ricorso Straordinario al Capo dello Stato, ai sensi del Decreto del Presidente della Repubblica 25.11.1971, n. 1199, rispettivamente entro 60 e 120 giorni dalla data della notificazione o della comunicazione dell'atto impugnato o da quando l'interessato ne abbia avuto piena conoscenza.

Roma, 12 marzo 2013

Il Direttore generale: TERLIZZESE

CONCESSIONI DI COLTIVAZIONE

DECRETI DI PROROGA

NUMERO DI PUBBLICAZIONE: 44.

DECRETO MINISTERIALE 12 marzo 2013.

Proroga della concessione di coltivazione «SEDIA D'ORLANDO» della Società ENI S.p.A.

IL DIRETTORE GENERALE PER LE RISORSE MINERARIE ED ENERGETICHE

VISTA la legge 11 gennaio 1957, n. 6, e successive modifiche ed integrazioni, recante "Ricerca e coltivazione degli idrocarburi liquidi e gassosi";

VISTO il decreto del Presidente della Repubblica 9 aprile 1959, n. 128, recante "Norme di polizia delle miniere e delle cave", nonché le successive modifiche ed integrazioni, con particolare riferimento a quelle introdotte dall'articolo 11 della legge 30 luglio 1990, n. 221;

VISTA la legge 21 luglio 1967, n. 613 e successive modifiche ed integrazioni, recante "Ricerca e coltivazione degli idrocarburi liquidi e gassosi nel mare territoriale e nella piattaforma continentale e modificazioni alla legge 11 gennaio 1957, n. 6, sulla ricerca e coltivazione degli idrocarburi liquidi e gassosi";

VISTA la legge 8 agosto 1985, n. 431 e successive modifiche ed integrazioni, recante "Disposizioni urgenti per la tutela delle zone di particolare interesse ambientale";

VISTA la legge 8 luglio 1986, n. 349 e successive modifiche ed integrazioni, recante "Istituzione del Ministero dell'ambiente e norme in materia di danno ambientale";

VISTA la legge 9 gennaio 1991, n. 9, e successive modifiche ed integrazioni, recante "Norme per l'attuazione del nuovo Piano energetico nazionale: aspetti istituzionali, centrali idroelettriche ed elettrodotti, idrocarburi e geotermia, autoproduzione e disposizioni fiscali";

VISTA la legge 6 dicembre 1991, n. 394 e successive modifiche ed integrazioni, recante "Legge quadro sulle aree protette";

VISTO il decreto del Presidente della Repubblica 18 aprile 1994, n. 484, recante "Disciplina dei procedimenti di conferimento dei permessi di prospezione o ricerca e di concessione di coltivazione di idrocarburi in terraferma e in mare";

VISTO il decreto legislativo 25 novembre 1996, n. 624, recante "Attuazione della direttiva 92/91/CEE relativa alla sicurezza e salute dei lavoratori nelle industrie estrattive per trivellazione e della direttiva 92/104/CEE relativa alla sicurezza e salute dei lavoratori nelle industrie estrattive a cielo aperto o sotterranee";

VISTO il decreto legislativo 25 novembre 1996, n. 625, di "Attuazione della direttiva 94/22/CEE, relativa alle condizioni di rilascio e di esercizio delle autorizzazioni alla prospezione, ricerca e coltivazione di idrocarburi";

VISTO il decreto legislativo 22 gennaio 2004, n. 42 e successive modifiche ed integrazioni, recante "Codice dei beni culturali e del paesaggio, ai sensi dell'articolo 10 della legge 6 luglio 2002, n. 137";

VISTA la legge 20 agosto 2004, n. 239 e successive modifiche ed integrazioni, recante "Riordino del settore energetico, nonché delega al governo per il riassetto delle disposizioni vigenti in materia di energia";

VISTO il decreto legislativo 3 aprile 2006, n. 152 e successive modifiche ed integrazioni, recante "Norme in materia ambientale";

VISTO il decreto legislativo 9 aprile 2008, n. 81, recante "Attuazione dell'articolo 1 della legge 3 agosto 2007, n. 123, in materia di tutela della salute e della sicurezza nei luoghi di lavoro" e sue modifiche ed integrazioni;

VISTO il decreto legislativo 30 maggio 2008 n. 117, recante "Attuazione della direttiva 2006/21/CE relativa alla gestione dei rifiuti delle industrie estrattive e che modifica la direttiva 2004/35/CE";

VISTO il decreto del Presidente della Repubblica 28 novembre 2008, n. 197, recante "Regolamento di organizzazione del Ministero dello sviluppo economico";

VISTO il decreto ministeriale 4 marzo 2011 recante "Disciplinare tipo per i permessi di prospezione e di ricerca e per le concessioni di coltivazione di idrocarburi liquidi e gassosi in terraferma, nel mare e nella piattaforma continentale";

VISTO il decreto direttoriale 22 marzo 2011 recante "Procedure operative di attuazione del Decreto Ministeriale 4 marzo 2011 e modalità di svolgimento delle attività di prospezione, ricerca e coltivazione di idrocarburi liquidi e gassosi e dei relativi controlli ai sensi dell'articolo 15, comma 5 del Decreto Ministeriale 4 marzo 2011";

VISTO l'Accordo procedimentale (rep. n. 1247), sancito dalla Conferenza Stato-Regioni in data 24 aprile 2001 per l'acquisizione dell'intesa prevista dall'art. 29, comma 2, lettera l) del decreto legislativo n. 112 del 1998 e dall'art. 1, comma 7, lettera n) della legge 20 agosto 2004, n. 239;

VISTO il D.M. 13 febbraio 1965, con il quale è stata accordata alla Società AGIP S.p.A. la concessione di coltivazione di idrocarburi liquidi e gassosi denominata «SEDIA D'ORLANDO» dell'estensione di kmq 4,22 in territorio della provincia di Foggia;

VISTI i DD.MM 5 febbraio 1968 e 16 marzo 1999 con i quali la concessione è stata prorogata fino al 13 febbraio 2005;

Visto il D.M. 13 febbraio 1998 con il quale è stata modificata la titolarità dei permessi di ricerca e delle concessioni di coltivazione di idrocarburi liquidi e gassosi e concessioni geotermiche a seguito della fusione mediante incorporazione della società AGIP S.p.A. nella Società ENI S.p.A.;

VISTO il D.M. 16 marzo 1999 con il quale è stato modificato il programma di sviluppo della concessione di coltivazione di idrocarburi liquidi e gassosi "Sedia D'Orlando";

VISTA l'istanza datata 12 febbraio 2004 con la quale è stata chiesta, ai sensi dell'articolo 9, comma 8 della legge n.9 del 9 gennaio 1991, la proroga quinquennale della concessione di coltivazione "Sedia D'Orlando";

VISTO il parere favorevole della Sezione UNMIG di Napoli, di cui alla nota n. 2469 del 1 giugno 2004;

Vista la nota prot. n. 7145 del 22 aprile 2005 con la quale è stata richiesta alla Regione Puglia, l'intesa ai sensi dell'art. 3, comma 1, lettera b) dell'Accordo Stato Regione del 24 aprile 2001;

VISTA l'istanza datata 10 febbraio 2009 con la quale è stata chiesta, ai sensi dell'articolo 9, comma 8 della legge n.9 del 9 gennaio 1991, la proroga quinquennale della concessione di coltivazione "Sedia D'Orlando";

VISTO il parere favorevole della Sezione UNMIG di Napoli, di cui alla nota n. 1530 del 10 aprile 2009;

Vista la nota prot. n. 77327 del 2 luglio 2009 con la quale è stata richiesta alla Regione Puglia, l'intesa ai sensi dell'art. 3, comma 1, lettera b) dell'Accordo Stato Regione del 24 aprile 2001;

VISTA la delibera della Regione Puglia N. 2852 del 20 dicembre 2012, con la quale la Giunta Regionale della Regione Puglia ha espresso l'intesa, a sanatoria, alla proroga della concessione di coltivazione "SEDIA D'ORLANDO" per i periodi 13 febbraio 2005- 12 febbraio 2010 e 13 febbraio 2010- 12 febbraio 2015;

PRESO ATTO che la Società ha eseguito i programmi di coltivazione approvati ed ha adempiuto a tutti gli obblighi derivanti dalla concessione originaria e dalla successiva prima proroga;

D E C R E T A:

Art. 1
(Proroga della concessione)

1. Ai sensi del combinato disposto dell'art. 29 della legge 21 luglio 1967, n. 613, dell'art. 9 della legge 9 gennaio 1991, n. 9, dell'art. 13, comma 1, del decreto legislativo 25 novembre 1996 n. 625, dell'articolo 3, comma 8 del decreto ministeriale 4 marzo 2011 e dell'articolo 24 del decreto direttoriale 22 marzo 2011, la concessione di coltivazione di idrocarburi liquidi e gassosi denominata «**SEDIA D'ORLANDO**», ricadente in territorio della provincia Foggia, di cui è titolare la Società ENI S.p.A. con sede legale in Roma Piazzale Enrico Mattei, 1 CAP 00144 e uffici in San Donato Milanese, Via Emilia, 1 (CAP 20097), è prorogata fino al 13 febbraio 2015.

2. L'area della concessione è confermata in Km^q 4,22.

Art. 2
(Programma lavori)

Il presente decreto autorizza la prosecuzione del normale esercizio della coltivazione senza variazione del programma dei lavori già approvato.

Art. 3
(Obblighi e prescrizioni)

La concessione è prorogata nel rispetto delle disposizioni del presente decreto, del disciplinare tipo di cui al decreto ministeriale 4 marzo 2011 e del decreto direttoriale 22 marzo 2011.

Art. 4
(Canoni)

Il concessionario è tenuto a corrispondere all'Agenzia del Demanio, filiale Puglia, il canone annuo anticipato ai sensi dell'art. 18 del decreto legislativo 25 novembre 1996, n. 625, aggiornato annualmente secondo l'indice ISTAT per gli anni seguenti.

Art. 5
(Pubblicazione e consegna)

1. Il presente decreto è pubblicato nel sito internet del Ministero dello sviluppo economico e nel Bollettino ufficiale degli idrocarburi e delle georisorse e consegnato alla Società richiedente tramite l'Agenzia del Demanio, filiale Puglia, secondo quanto disposto dall'articolo 8, comma 6 del decreto direttoriale 22 marzo 2011.

2. Avverso il presente provvedimento è ammesso ricorso giurisdizionale al Tribunale Amministrativo Regionale competente, o, in alternativa, ricorso straordinario al Capo dello Stato, nel termine, rispettivamente, di sessanta e centoventi giorni dalla data della notifica o dalla data di pubblicazione dell'atto.

Roma, 12 marzo 2013

Il Direttore generale: TERLIZZESE

ATTIVITÀ DI RICERCA E COLTIVAZIONE DI IDROCARBURI IN MARE

ISTANZE DI PERMESSO DI RICERCA

ISTANZE DI RIAPERTURA DEL PROCEDIMENTO

NUMERO DI PUBBLICAZIONE: 45.

Istanza di riapertura del procedimento relativo all'istanza di permesso di ricerca «d 151 D.R.-EL» presentata dalla Società Petroceltic Italia S.r.l.
(estratto).

Istanza di riapertura del procedimento, presentata ai sensi dell'art. 35, co. 1 del decreto-legge 83/2012 convertito con modificazioni dalla legge n. 134/2012, a seguito di determinazione di rigetto in data 19 luglio 2011 luglio 2011, n. 15285 (pubblicata nel BUIG Anno LV-7).

Richiedente: Società Petroceltic Italia S.r.l. con sede legale in Roma, Via Paola, 4 (c.a.p. 00186).

Data di presentazione dell'istanza: 1 marzo 2012.

Denominazione convenzionale del permesso richiesto: «d 151 D.R.-EL».

Ubicazione e delimitazione del permesso richiesto:

- Sottofondo marino: Mare Ionio, Golfo di Taranto (Zone D – F).
- Superficie originaria (pubblicata nel BUIG Anno LIII-6): km² 253,10.
- Superficie richiesta ai fini della riapertura istruttoria: km² 253,10.
- Zona D: km² 127,40.
- Zona F: km² 125,70.
- Foglio della Carta **nautica delle coste d'Italia** alla scala 1: 250.000 (I.I.M.): 919.
- Coordinate geografiche dei vertici:

Vertice	Longitudine E Greenwich	Latitudine N
a	16°41',	39°58',
b	16°53',	39°58',
c	16°53',	39°50',
d	16°41',	39°50',

- Riproduzione del piano topografico dell'istanza: tavola fuori testo n. 4.

NUMERO DI PUBBLICAZIONE: 46.

Istanza di riapertura del procedimento relativo all'istanza di permesso di ricerca «d 358 C.R.-EL» presentata dalla Società Petroceltic Italia S.r.l.
(estratto).

Istanza di riapertura del procedimento, presentata ai sensi dell'art. 35, co. 1 del decreto-legge 83/2012 convertito con modificazioni dalla legge n. 134/2012, a seguito di determinazione di rigetto in data 9 giugno 2011 luglio 2011, n. 12509 (pubblicata nel BUIG Anno LV-6).

Richiedente: Società Petroceltic Italia S.r.l. con sede legale in Roma, Via Paola, 4 (c.a.p. 00186).

Data di presentazione dell'istanza: 1 marzo 2012.

Denominazione convenzionale del permesso richiesto: «d 358 C.R.-EL».

Ubicazione e delimitazione del permesso richiesto:

- Sottofondo marino: Canale di Sicilia (Zona C).
- Superficie originaria (pubblicata nel BUIG Anno LIII-6): km² 134,40.
- Superficie richiesta ai fini della riapertura istruttoria: km² 134,40.
- **Foglio della Carta nautica delle coste d'Italia** alla scala 1: 250.000 (I.I.M.): 917.
- Coordinate geografiche dei vertici:

Vertice	Longitudine E Greenwich	Latitudine N
a	13°52',	37°04',
b	14°01',	37°04',
c	14°01',	36°58',

d	13°55',	36°58',
e	13°55',	37°00',
f	13°51',	37°00',
g	13°51',	37°01',
h	13°52',	37°01',

- Riproduzione del piano topografico dell'istanza: tavola fuori testo n. 5.

ISTANZE DI RIPERIMETRAZIONE

NUMERO DI PUBBLICAZIONE: 47.

Istanza di ripermetrazione dell'area dell'istanza di permesso di ricerca «d 68 F.R-TU» presentata dalla Società Transunion Petroleum Italia S.r.l. (r.u.).
(estratto).

Istanza di ripermetrazione, presentata ai sensi dell'art. 35, co. 1 del decreto-legge 83/2012 convertito con modificazioni dalla legge n. 134/2012.

Richiedente: Società Transunion Petroleum Italia S.r.l. (r.u.) con sede legale in Roma, Via Isacco Newton, 6 (c.a.p. 00151).

Data di presentazione dell'istanza: 27 febbraio 2012.

Denominazione convenzionale del permesso richiesto: «d 68 F.R-.TU».

Ubicazione e delimitazione del permesso richiesto:

- Sottofondo marino: Mar Ionio – Golfo di Taranto (Zone F- D).
- Superficie originaria (pubblicata nel BUIG Anno LIII-8): km² 659,40.
- Superficie ripermetrata per adeguamento al D.Lgs. 128/10 (pubblicata nel BUIG Anno LV-11): km² 263,00.
- Superficie richiesta ai fini della riapertura istruttoria : km² 622,60.
- Zona F km² 559,30.
- Zona D km² 63,30.
- Foglio della Carta nautica delle coste d'Italia alla scala 1: 250.000 (I.I.M.): 919.
- Coordinate geografiche dei vertici:

Vertice	Longitudine E Greenwich	Latitudine N
a	16°50',	40°12',
b	16°56',	40°12',
c	16°56',	40°10',
d	17°00',	40°10',
e	17°00',	40°09',
f	17°02',	40°09',
g	17°02',	40°08',
h	17°04',	40°08',
i	17°04',	40°07',
l	17°05',	40°07',
m	17°05',	40°06',
n	17°06',	40°06',
o	17°06',	39°58',
p	16°46',	39°58',
q	16°46',	40°02',
r	16°43',	40°02',
s	16°43',	40°04',
t	16°45',	40°04',
u	16°45',	40°05',
v	16°46',	40°05',
z	16°46',	40°06',
a'	16°47',	40°06',

b'	16°47',	40°07',
c'	16°48',	40°07',
d'	16°48',	40°09',
e'	16°50',	40°09',

- Riproduzione del piano topografico dell'istanza: tavola fuori testo n. 6.

NUMERO DI PUBBLICAZIONE: 48.

Istanza di ripermetrazione dell'area dell'istanza di permesso di ricerca «d 361 C.R-TU» presentata dalla Società Transunion Petroleum Italia S.r.l. (r.u.).

(estratto).

Istanza di ripermetrazione, presentata ai sensi dell'art. 35, co. 1 del decreto-legge 83/2012 convertito con modificazioni dalla legge n. 134/2012.

Richiedente: Società Transunion Petroleum Italia S.r.l. (r.u.) con sede legale in Roma, Via Isacco Newton, 6 (c.a.p. 00151).

Data di presentazione dell'istanza: 27 febbraio 2012.

Denominazione convenzionale del permesso richiesto: «d 361 C.R.-TU».

Ubicazione e delimitazione del permesso richiesto:

- Sottofondo marino: Canale di Sicilia (Zone C - G).
- Superficie originaria (pubblicata nel BUIG Anno LIII-8): km² 639,30.
- Superficie ripermetrata per adeguamento al D.Lgs. 128/10 (pubblicata nel BUIG Anno LV-2): km² 88,99.
- Superficie richiesta ai fini della riapertura istruttoria : km² 496,50.
- Zona C km² 385,30.
- Zona D km² 111,20.
- Foglio della Carta nautica delle coste d'Italia alla scala 1: 250.000 (I.I.M.): 917.
- Coordinate geografiche dei vertici:

Vertice	Longitudine E Greenwich	Latitudine N
a	14°17',	36°55',
b	14°18',	36°55',
c	14°18',	36°54',
d	14°19',	36°54',
e	14°19',	36°52',
f	14°20',	36°52',
g	14°20',	36°51',
h	14°21',	36°51',
i	14°21',	36°49',
l	14°22',	36°49',
m	14°22',	36°46',
n	14°23',	36°46',
o	14°23',	36°45',
p	14°24',	36°45',
q	14°24',	36°44',
r	14°25',	36°44',
s	14°25',	36°43',
t	14°26',	36°43',
u	14°26',	36°40',
v	14°32',	36°40',
z	14°32',	36°35',
a'	14°31',	36°35',
b'	14°31',	36°32',
c'	Intersezione tra il parallelo 36°32' e la linea di delimitazione della zona C	
d'	Intersezione tra la linea di delimitazione della zona C ed il parallelo 36°40'	

e'	14°13',	36°40',
f'	14°13',	36°45',
g'	14°17',	36°45',

- Dal vertice c' al vertice d' il limite del permesso è rappresentato dalla linea di delimitazione della zona marina C
- Riproduzione del piano topografico dell'istanza: tavola fuori testo n. 7.

ISTANZE DI RINUNCIA

NUMERO DI PUBBLICAZIONE: 49.

Istanza di rinuncia relativa all'istanza del permesso di ricerca «d 63 F.R-NP» presentata dalla Società Northern Petroleum (UK) Ltd.
(estratto).

Con istanza pervenuta al Ministero dello sviluppo economico l'11 marzo 2013, la società Northern Petroleum (UK) Ltd, titolare dell'istanza di permesso di ricerca ubicato nel Mare Ionio e Golfo di Taranto, Zona F e Zona D, convenzionalmente denominato «d 63 F.R-NP», ha chiesto di rinunciare all'istanza del permesso stesso.

NUMERO DI PUBBLICAZIONE: 50.

Istanza di rinuncia relativa all'istanza del permesso di ricerca «d 64 F.R-NP» presentata dalla Società Northern Petroleum (UK) Ltd.
(estratto).

Con istanza pervenuta al Ministero dello sviluppo economico l'11 marzo 2013, la società Northern Petroleum (UK) Ltd, titolare dell'istanza di permesso di ricerca ubicato nel Mare Ionio, Zona F e Zona D, convenzionalmente denominato «d 64 F.R-NP», ha chiesto di rinunciare all'istanza del permesso stesso.

PERMESSI DI RICERCA

DECRETI DI CONFERIMENTO

NUMERO DI PUBBLICAZIONE: 51.

DECRETO MINISTERIALE 15 marzo 2013.

Conferimento del permesso di ricerca «B.R 272.EL» alla Società Petroceltic Italia S.r.l.
(Tavola fuori testo n. 8)

IL DIRETTORE GENERALE PER LE RISORSE MINERARIE ED ENERGETICHE

VISTA la legge 11 gennaio 1957, n. 6, e successive modificazioni, recante "Ricerca e coltivazione degli idrocarburi liquidi e gassosi";

VISTA la legge 14 luglio 1965, n. 963, e successive modificazioni, recante "Disciplina della pesca marittima";

VISTA la legge 21 luglio 1967, n. 613, e successive modificazioni, recante "Ricerca e coltivazione degli idrocarburi liquidi e gassosi nel mare territoriale e nella piattaforma continentale e modificazioni alla legge 11 gennaio 1957, n. 6 sulla ricerca e coltivazione degli idrocarburi liquidi e gassosi";

VISTO il D.P.R. 9 aprile 1959, n. 128, recante "Norme di polizia delle miniere e delle cave";

VISTO il D.M. 20 maggio 1982, recante "Norme di esecuzione del decreto del Presidente della Repubblica 24 maggio 1979, n. 886, concernente le attività di prospezione, ricerca e coltivazione di idrocarburi nel mare";

VISTA la legge 8 luglio 1986, n. 349, e successive modificazioni, recante "Istituzione del Ministero dell'ambiente e norme in materia di danno ambientale";

VISTA la legge 9 gennaio 1991, n. 9, e successive modificazioni, recante "Norme per l'attuazione del nuovo Piano energetico nazionale: aspetti istituzionali, centrali idroelettriche ed elettrodotti, idrocarburi e geotermia, autoproduzione e disposizioni fiscali";

VISTA la legge 6 dicembre 1991, n. 394, e successive modificazioni, recante "Legge quadro sulle aree protette";

VISTO il decreto del Presidente della Repubblica 18 aprile 1994, n. 484, recante "Disciplina dei procedimenti di conferimento dei permessi di prospezione o di ricerca e di concessione di coltivazione di idrocarburi in terraferma e in mare";

VISTO il decreto legislativo 25 novembre 1996, n. 624, e successive modificazioni, recante "Attuazione della direttiva 92/91/CEE relativa alla sicurezza e salute dei lavoratori nelle industrie estrattive per trivellazione e della direttiva 92/104/CEE relativa alla sicurezza e salute dei lavoratori nelle industrie estrattive a cielo aperto e sotterranee";

VISTO il decreto legislativo 25 novembre 1996, n. 625, e successive modificazioni, recante "Attuazione della direttiva 94/22/CEE, relativa alle condizioni di rilascio e di esercizio delle autorizzazioni alla prospezione, ricerca e coltivazione di idrocarburi";

VISTA la legge 23 agosto 2004, n. 239, e successive modificazioni, recante "Riordino del settore energetico, nonché delega al Governo per il riassetto delle disposizioni vigenti in materia di energia";

VISTO il decreto legislativo 3 aprile 2006, n. 152, e successive modificazioni, recante "norme in materia ambientale";

VISTO il decreto legislativo 9 aprile 2008, n. 81, di attuazione dell'articolo 1 della legge 3 agosto 2007, n. 123, recante norme in materia di tutela della salute e della sicurezza nei luoghi di lavoro e sue modifiche ed integrazioni;

VISTO il decreto legislativo 29 giugno 2012, n. 128 recante "norme in materia ambientale, a norma dell'articolo 12 della legge 18 giugno 2009, n. 69";

VISTO il D.M. del 4 marzo 2011, recante "Disciplinare tipo per i permessi di prospezione e di ricerca e per le concessioni di coltivazione di idrocarburi liquidi e gassosi in terraferma, nel mare e nella piattaforma continentale";

VISTO il decreto direttoriale 22 marzo 2011, recante "Procedure operative di attuazione del decreto ministeriale 4 marzo 2011 e le modalità di svolgimento delle attività di prospezione, ricerca e coltivazione di idrocarburi liquidi e gassosi e dei relativi controlli ai sensi dell'articolo 15, comma 5 del decreto ministeriale 4 marzo 2011";

VISTA l'istanza presentata in data 9 marzo 2010, con la quale la Società Petroceltic Italia S.r.l., ha chiesto il rilascio del permesso di ricerca di idrocarburi liquidi e gassosi, denominato convenzionalmente «d507B.R-.EL», ricadente nel Mare Adriatico (zona "B") di kmq 728,034;

VISTA l'istanza presentata in data 9 novembre 2010 con la quale la Società Petroceltic Italia S.r.l. ha presentato istanza di ripermutazione dell'area dell'istanza di permesso sopracitata, a seguito dell'entrata in vigore del d.lgs. 128 del 29 giugno del 2010;

VISTO il parere espresso dalla Commissione per gli Idrocarburi e le Risorse Minerarie (CIRM) nella seduta del 23 febbraio 2011;

VISTA la nota, prot. n. DVA-2011-0023618 del 20 settembre 2011, con la quale la Direzione Generale per le Valutazioni Ambientali del Ministero dell'Ambiente e della Tutela del Territorio e del Mare ha trasmesso copia conforme del Decreto del Ministro dell'Ambiente della Tutela del Territorio e del Mare di concerto con il Ministro per i Beni e le Attività Culturali prot. n. DVA_DEC-2011-0000470 del 13 settembre 2011 con il quale si determina la compatibilità ambientale, con prescrizioni;

VISTA l'istanza presentata in data 12 aprile 2012 con la quale la Società Petroceltic Italia S.r.l. ha presentato un'ulteriore istanza di ripermutazione dell'area dell'istanza di permesso «d 507 B.R-.EL» sopracitata, lasciando invariato il programma dei lavori originale;

VISTO il programma dei lavori allegato all'istanza;

VISTA la nota ministeriale, prot. n. 0009812 del 16 maggio 2012, con la quale la Società istante è stata invitata a presentare alle Amministrazioni interessate copia dell'istanza nonché di ogni altro documento ritenuto utile affinché le stesse Amministrazioni possano adottare gli atti di propria competenza;

VISTA la nota prot. n. DVA-2012-0013101 del 31 maggio 2012 del Ministero dell'ambiente e della tutela del territorio e del mare con la quale si conferma la validità del decreto prot. n. DVA_DEC-2011-0000470 del 13 settembre 2011;

VISTA la nota prot. n. 016160 del 18 giugno 2002 del Ministero delle politiche agricole alimentari e forestali – Dipartimento delle politiche competitive della qualità agroalimentare e della pesca – ex direzione generale della pesca marittima e dell'acquacoltura – Pemac III, con la quale si rilascia il nulla osta all'istanza di permesso di ricerca «d 507 B.R-.EL»;

VISTA la nota prot. n. 06.04.02/21637 del 18 ottobre 2012 con la quale il Ministero delle infrastrutture e trasporti – Capitaneria di Porto di Ortona - esprime parere favorevole, ai soli fini della sicurezza della navigazione e della vita umana in mare, previa emanazione di apposita Ordinanza di Polizia marittima volta a disciplinare l'attività in argomento e, qualora si rendesse necessario il posizionamento di piattaforme o teste di pozzo, previo rilascio di apposita concessione demaniale marittima;

VISTA la nota prot. n. M_IT/PORTI/14890 del 19 novembre 2012 con la quale il Ministero delle infrastrutture e trasporti esprime il proprio nulla osta al rilascio del citato permesso;

VISTA la nota prot. n. 03.03.24/16272 del 5 settembre 2012 con la quale il Ministero delle infrastrutture e trasporti – Capitaneria di porto di Termoli - riferisce che la zona oggetto dell'istanza non rientra nella giurisdizione marittima di competenza;

CONSIDERATO che sono stati acquisiti i pareri richiesti dalle Amministrazioni statali interessate al rilascio del permesso in parola, e pertanto non risulta necessario indire alcuna Conferenza di Servizi come richiesto dall'art. 1, comma 77 della legge n. 239 del 2004, come modificato dall'art. 27, comma 34 della legge n. 99 del 2009;

RITENUTO che il permesso di ricerca possa essere conferito al fine di valorizzare la ricerca di risorse nazionali di idrocarburi, imponendo il rispetto delle precitate condizioni e prescrizioni.

D E C R E T A:

Art. 1.

(Conferimento del permesso di ricerca)

1. Ai sensi del combinato disposto dell'art. 17 della legge 21 luglio 1967, n. 613, dell'art. 6, comma 4, della legge 9 gennaio 1991, n. 9, dell'art. 8, comma 1, del D.P.R. 18 aprile 1994, n. 484, degli articoli 4 e 5 del decreto legislativo 25 novembre 1996, n. 625 e dell'art. 1, commi 7, lett. n), e 79, della legge 23 agosto 2004, n. 239, alla Società PETROCELTIC ITALIA S.R.L., (c.f. n. 08662141004), con sede legale Roma, Via Paola n. 24, int. 7, (C.a.p. 00186), è accordato per la durata di anni sei, a decorrere dalla data del presente decreto, il permesso di ricerca di idrocarburi liquidi e gassosi convenzionalmente denominato «B.R 272.EL», ricadente nel Mar Adriatico (Zona B);

2. Il permesso è accordato senza pregiudizio degli eventuali diritti dei terzi.

Art. 2

(Area di ricerca)

1. L'area marina entro la quale la Società permissionaria eseguirà la ricerca, secondo il programma lavori nelle premesse citate e che con il presente decreto s'intende approvato, è delimitata, sul piano topografico alla scala 1:250.000, allegato al presente decreto, con linea continua di colore nero passante per trenta vertici, le cui coordinate geografiche, rilevate graficamente sul piano stesso, sono riportate nella tabella allegata al presente decreto.

2. L'estensione del permesso è di 474,00 (quattrocentosettantaquattro) kmq.

Art. 3

(Prescrizioni dei lavori)

1. Il permesso è accordato alle condizioni stabilite nel disciplinare tipo approvato con il D.M. del 4 marzo 2011, nonché nel decreto direttoriale 22 marzo 2011, nelle premesse citate.

2. La Società permissionaria, per l'autorizzazione del pozzo esplorativo, è tenuta ad attivare la procedura di cui all'art. 1 comma 80 della legge 23 agosto 2004, n. 239, come modificata dalla legge n. 99/2009.

3. La Società permissionaria è tenuta ad osservare le eventuali ulteriori prescrizioni che potranno essere impartite dalla Direzione Generale per le Risorse Minerarie ed Energetiche - Ufficio Nazionale Minerario per gli Idrocarburi e Georisorse (U.N.M.I.G.) - Divisione II - sezione UNMIG di Roma, nonché dalle altre Amministrazioni statali interessate, in applicazione del terzo comma dell'art. 2 della legge 21 luglio 1967, n. 613.

4. Le attività dovranno essere condotte nel rispetto della normativa vigente, in particolare, delle norme sulla sicurezza e salute nei luoghi di lavoro di cui al D.P.R. 24 maggio 1979, n. 886, del decreto legislativo 25 novembre 1996, n. 624 e del decreto legislativo 9 aprile 2008, n. 81.

5. La Società permissionaria è, altresì tenuta, nel corso dello svolgimento della attività di ricerca, ad osservare tutte le prescrizioni, indicazioni e condizioni delle delibere indicate in premessa e, in particolare, del Decreto del **Ministro dell'Ambiente della Tutela del Territorio e del Mare di concerto** con il Ministro per i Beni e le Attività Culturali prot. n. DVA_DEC-2011-0000470 del 13 settembre 2011, della nota prot. n. 016160 del 18 giugno 2002 del Ministero delle politiche agricole alimentari e forestali - Dipartimento delle politiche competitive della qualità agroalimentare e della pesca - **ex direzione generale della pesca marittima e dell'acquacoltura** - Pemac III, della nota prot. n. 06.04.02/21637 del 18 ottobre 2012 del Ministero delle infrastrutture e trasporti - Capitaneria di Porto di Ortona, e della nota prot. n. M_IT/PORTI/14890 del 19 novembre 2012 del Ministero delle infrastrutture e trasporti, la nota prot. n. 03.03.24/16272 del 5 settembre 2012 del Ministero delle infrastrutture e trasporti - Capitaneria di porto di Termoli, le quali costituiscono parte integrante del presente decreto.

Art. 4

(Canoni)

1. A decorrere dalla data di pubblicazione del presente decreto il titolare del permesso è tenuto a corrispondere allo Stato il canone annuo anticipato di € 5,16 per kmq di superficie, ai sensi dell'art. 18 del D. Lgs. 25 novembre 1996, n. 625, aggiornato secondo l'indice ISTAT per gli anni seguenti.

Art. 5

(Obblighi)

1. La Società permissionaria è tenuta:

a) ad eseguire il programma lavori. In particolare, ai sensi dell'art. 6, comma 8, della legge 9 gennaio 1991, n.9, come modificata dal decreto legislativo 25 novembre 1996 n. 625, la Società permissionaria è tenuta ad iniziare i lavori di indagine geologica e geofisica nell'area del permesso entro dodici mesi dalla data di pubblicazione nel Bollettino Ufficiale degli Idrocarburi e della Geotermia del presente decreto e, previa autorizzazione della competente

Divisione territoriale, i lavori di perforazione entro quarantadue mesi dalla stessa data, salvo quanto previsto dall'art. 3 del presente decreto:

b) ad osservare le prescrizioni del Codice della navigazione, del relativo Regolamento di esecuzione e le altre norme in materia di navigazione, di tutela dell'ambiente marino, pesca, polizia marittima ed uso del demanio marittimo, del mare territoriale e della piattaforma continentale, nonché le norme internazionali sulla navigazione marittima ed aerea;

c) a procedere al ripristino o al recupero delle aree comunque danneggiate nel corso delle operazioni di ricerca sulla base di progetti approvati dalla Divisione – sezione UNMIG di Roma;

d) a sollevare l'Amministrazione da ogni azione che possa esserle intentata da terzi in dipendenza delle operazioni di ricerca;

e) ad adottare ogni misura possibile per la protezione dell'ambiente.

Art. 6
(Pubblicazione e consegna)

1. Il presente decreto è pubblicato nel Bollettino Ufficiale degli Idrocarburi e delle Georisorse e consegnato alla Società permissionaria tramite l'Agenzia del Demanio Filiale Molise.

2. Contro il presente provvedimento è ammesso ricorso giurisdizionale avanti al Tribunale Amministrativo Regionale Lazio, sede di Roma, secondo le modalità di cui al D. Lgs. 2 luglio 2010, n. 104 e s.m.i. ovvero ricorso straordinario al Presidente della Repubblica, ai sensi del Decreto del Presidente della Repubblica 24.11.1971, n. 1199, rispettivamente entro 60 e 120 giorni dalla data della notificazione o della comunicazione dell'atto impugnato o da quando l'interessato ne abbia avuto conoscenza.

Roma, 15 marzo 2013

Il Direttore generale: TERLIZZESE

Allegato al D.M. 15 marzo 2013 relativo al permesso di ricerca «B.R 272.EL».

Coordinate geografiche dei vertici:

Vertice	Longitudine E Greenwich	Latitudine N
a	14°29'	42°35'
b	14°57'	42°35'
c	14°57'	42°30'
d	14°52'	42°30'
e	14°52'	42°28'
f	14°53'	42°28'
g	14°53'	42°26'
h	14°52'	42°26'
i	14°52'	42°24'
l	14°44'	42°24'
m	14°44'	42°25'
n	14°42'	42°25'
o	14°42'	42°26'
p	14°41'	42°26'
q	14°41'	42°27'
r	14°40'	42°27'
s	14°40'	42°28'
t	14°39'	42°28'
u	14°39'	42°29'
v	14°38'	42°29'
z	14°38'	42°30'
a'	14°37'	42°30'
b'	14°37'	42°31'
c'	14°36'	42°31'

d'	14°36',	42°32',
e'	14°34',	42°32',
f'	14°34',	42°33',
g'	14°32',	42°33',
h'	14°32',	42°34',
i'	14°29',	42°34',

- Estensione dell'area di ricerca: km² 474,00.

CONCESSIONI DI COLTIVAZIONE

DECRETI DI RETTIFICA

NUMERO DI PUBBLICAZIONE: 52.

DECRETO MINISTERIALE 1 marzo 2013.

Rettifica al decreto ministeriale 22 ottobre 2012 di proroga della concessione di coltivazione «B.C 7.LF» della Società Edison S.p.A.

IL DIRETTORE GENERALE PER LE RISORSE MINERARIE ED ENERGETICHE

VISTA la legge 11 gennaio 1957, n. 6, e successive modifiche ed integrazioni, recante norme sulla ricerca e coltivazione degli idrocarburi liquidi e gassosi nel mare territoriale e nella piattaforma continentale;

VISTA la legge 21 luglio 1967, n. 613 e successive modifiche ed integrazioni, recante norme sulla ricerca e coltivazione degli idrocarburi liquidi e gassosi nel mare territoriale e nella piattaforma continentale e modificazioni alla legge 11 gennaio 1957, n. 6;

VISTO il decreto legislativo 25 novembre 1996, n. 624, di attuazione della direttiva 92/91/CEE relativa alla sicurezza e salute dei lavoratori nelle industrie estrattive per trivellazione e della direttiva 92/104/CEE relativa alla sicurezza e salute dei lavoratori nelle industrie estrattive a cielo aperto o sotterranee;

VISTO il decreto del Presidente della Repubblica 9 aprile 1959, n. 128, recante norme di polizia delle miniere e delle cave, nonché le successive modifiche ed integrazioni, con particolare riferimento a quelle introdotte dal decreto del Presidente della Repubblica 24 maggio 1979, n. 886, ed a quelle introdotte dall'articolo 11 della legge 30 luglio 1990, n. 221;

VISTO il decreto legislativo 9 aprile 2008, n. 81, di attuazione dell'articolo 1 della legge 3 agosto 2007, n. 123, recante norme in materia di tutela della salute e della sicurezza nei luoghi di lavoro e sue modifiche ed integrazioni;

VISTO il decreto ministeriale 20 maggio 1982, recante "Norme di esecuzione del decreto del Presidente della Repubblica 24 maggio 1979, n. 886, concernente le attività di prospezione, ricerca e coltivazione di idrocarburi nel mare";

VISTA la legge 9 gennaio 1991, n. 9, e successive modifiche ed integrazioni, recante "Norme per l'attuazione del nuovo Piano energetico nazionale: aspetti istituzionali, centrali idroelettriche ed elettrodotti, idrocarburi e geotermia, autoproduzione e disposizioni fiscali";

VISTO il decreto legislativo 25 novembre 1996, n. 625, di "Attuazione della direttiva 94/22/CEE, relativa alle condizioni di rilascio e di esercizio delle autorizzazioni alla prospezione, ricerca e coltivazione di idrocarburi";

VISTA la legge 20 agosto 2004, n. 239 e successive modifiche ed integrazioni, recante "Riordino del settore energetico, nonché delega al governo per il riassetto delle disposizioni vigenti in materia di energia";

VISTO il decreto legislativo 3 aprile 2006, n. 152 e successive modifiche ed integrazioni, recante "Norme in materia ambientale";

VISTO il decreto legislativo 30 luglio 1999, n. 300 recante "Riforma dell'organizzazione del Governo, a norma dell'articolo 11 della legge 15 marzo 1997, n. 59";

VISTO il decreto del Presidente della Repubblica 28 novembre 2008, n. 197, recante "Regolamento di organizzazione del Ministero dello sviluppo economico";

VISTO il decreto del Ministero dello sviluppo economico 4 marzo 2011 recante "Disciplinare tipo per i permessi di prospezione e di ricerca e per le concessioni di coltivazione di idrocarburi liquidi e gassosi in terraferma, nel mare e nella piattaforma continentale" e il decreto direttoriale 22 marzo 2011, recante "Procedure operative di attuazione del

decreto 4 marzo 2011 e modalità di svolgimento delle attività di prospezione, ricerca e coltivazione di idrocarburi liquidi e gassosi e dei relativi controlli, ai sensi dell'articolo 15, comma 5, del decreto ministeriale 4 marzo 2011";

VISTO il decreto legge 9 febbraio 2012, n.5, convertito in legge n. 35 del 4 aprile 2012, recante disposizioni urgenti in materia di semplificazione e sviluppo e, in particolare, l'articolo 24, comma 1, lettera a);

VISTO il DM 20 maggio 1975 con il quale, a decorrere dalla data del 29 maggio 1974, è stata accordata per la durata di anni trenta anni la concessione di coltivazione di idrocarburi liquidi e gassosi "B.C7.LF", ubicata nel mare Adriatico, nell'ambito della zona "B", alle società Elf Italiana S.p.A., COPAREX S.p.A. e Petroliera Italiana - S.P.I. S.p.A., con quote rispettivamente del 75%, 20% e 5%, rappresentate dalla prima ;

VISTO il DM 30 aprile 1997 di approvazione delle variazioni del programma di sviluppo originario;

Visti i DD.MM. 4 marzo 1994 e 18 marzo 1996 con i quali è stata sospesa l'attività di sviluppo dei giacimenti "Sarago Mare" e "S. Maria a Mare" fino al 31 marzo 1997;

VISTO il D.M. 27 maggio 2004 con il quale la concessione "B.C7.LF" è stata accordata la proroga decennale della concessione fino al 29 maggio 2014 senza variazioni del programma lavori;

VISTE le successive modifiche di titolarità;

VISTO da ultimo il D.M. 20 luglio 2004 con il quale le quote di titolarità della concessione risultano così ripartite:

EDISON S.p.A. (r.u.):	95%
Gas Plus Italiana S.p.A.:	5%;

VISTO il D.M. 22 ottobre 2012 con il quale è stata prorogata la concessione di coltivazione di idrocarburi liquidi e gassosi "B.C7.LF";

VERIFICATO che si è incorsi in mero errore materiale nell'indicare all'art. 1, comma 1, del D.M. 22 ottobre 2012, sopraccitato, la scadenza del provvedimento in parola;

RITENUTO, pertanto, di rettificare l'art. 1, comma 1;

D E C R E T A:

Art. 1

(Scadenza della concessione)

1. L'art.1, comma 1, del D.M. 22 ottobre 2012 è così rettificato:

1. "Ai sensi del combinato disposto dell'articolo 9, comma 8 della legge 9 gennaio 1991, n. 9, dell'articolo 3, comma 8 del decreto ministeriale 4 marzo 2011 e dell'articolo 24 del decreto direttoriale 22 marzo 2011, la concessione di coltivazione di idrocarburi liquidi e gassosi contraddistinta dalla sigla "B.C7.LF", ubicata nel Mare Adriatico, Zona "B", di cui sono contitolari le Società EDISON S.p.A. con sede legale in Milano, Foro Buonaparte, 31 (C.F. 0672260019) (CAP 20121) e Gas Plus Italiana S.p.A. con sede in Milano, Viale E. Forlanini, 17 (CAP 20134) (C.F. 04086420967) è prorogata per cinque anni a decorrere dal 29 maggio 2014 fino al 29 maggio 2019".

Art. 2

(Pubblicazione e consegna)

1. Il presente decreto è pubblicato nel Bollettino ufficiale degli idrocarburi e delle georisorse e consegnato alla Società richiedente tramite l'Agenzia del Demanio, filiale regionale delle Marche, secondo quanto disposto dall'articolo 8, comma 6 del decreto direttoriale 22 marzo 2011.

2. Avverso il presente provvedimento è ammesso ricorso giurisdizionale al Tribunale Amministrativo Regionale competente, o, in alternativa, ricorso straordinario al Capo dello Stato, nel termine, rispettivamente, di sessanta e centoventi giorni dalla data della notifica o dalla data di pubblicazione dell'atto.

Roma, 1 marzo 2013

Il Direttore generale: TERLIZZESE

RIEPILOGO TITOLI SCADUTI

**Situazioni per le quali è in corso di accertamento la disponibilità dell'area
a seguito del ripristino ambientale.**

Aggiornamento al 31 marzo 2013

NUMERO DI PUBBLICAZIONE: 53.

<u>Cod. BUIG</u>	<u>Denominazione</u>	<u>Ubicazione</u>	<u>Superficie (Km²)</u>	<u>Data scadenza</u>
895	PORPORANO	Parma	68,50	01/01/2002
925	MAGLIANO	Foggia	24,53	23/09/2004
799	COLLE SANNITA	Benevento	45,21	21/07/2005
909	ROMANENGO	Bergamo, Cremona	41,09	01/01/2005
893	PIADENA	Cremona, Mantova	58,29	01/01/2005
812	S. MARCO DEI CAVOTI	Benevento	347,30	23/05/2007
659	B.R263.ET	Zona B	347,30	26/11/2008
665	F.R38.AG	Zona D e Zona F	747,67	30/04/2008
473	ZURLENGO	Brescia, Cremona, Bergamo	239,27	22/07/2009

GEOTERMIA

ISTANZE DI PERMESSO DI RICERCA DI RISORSE GEOTERMICHE FINALIZZATO ALLA SPERIMENTAZIONE DI IMPIANTI PILOTA

NUOVE ISTANZE

NUMERO DI PUBBLICAZIONE: 54.

Istanza di permesso di ricerca di risorse geotermiche finalizzato alla sperimentazione di impianti pilota denominato «CAMPANA» presentata della Società STOPFIRE S.p.A.
(estratto).

Richiedente: Società STOPFIRE S.p.A. con sede legale in Pozzuoli (NA), Via Campana, 227 (c.a.p. 80087).

Data di presentazione dell'istanza: 23 febbraio 2013.

Denominazione convenzionale del permesso richiesto: «CAMPANA».

Ubicazione e delimitazione del permesso richiesto:

- Regione: Campania.
- Provincia: Napoli.
- Comune: Pozzuoli.
- Superficie: km² 10,43.
- Foglio della **Carta d'Italia alla scala 1:100.000** (I.G.M.): 184.
- Coordinate geografiche dei vertici:

Vertice	Longitudine E Monte Mario	Latitudine N
a	1°38',	40°52',
b	1°40',	40°52',
c	1°40',	40°50',
d	1°38',	40°50',

- Riproduzione del piano topografico dell'istanza: **tavola fuori testo n. 9.**

LEGGI E DECRETI, DISPOSIZIONI E COMUNICATI

LEGGI E DECRETI

NUMERO DI PUBBLICAZIONE: 55.

Decreto Ministeriale 22 marzo 2013

Determinazione delle riduzioni del valore unitario delle aliquote di prodotto della coltivazione di idrocarburi (royalties) per l'anno 2012.

IL DIRETTORE GENERALE PER LE RISORSE MINERARIE ED ENERGETICHE
DEL MINISTERO DELLO SVILUPPO ECONOMICO

di concerto con

IL DIRETTORE DELLA DIREZIONE CENTRALE ACCERTAMENTI E CONTROLLI
DELL'AGENZIA DELLE DOGANE

- Visto il decreto legislativo 25 novembre 1996, n. 625 di attuazione della direttiva 94/22/CE relativa alle condizioni di rilascio e di esercizio delle autorizzazioni alla prospezione, ricerca e coltivazione di idrocarburi;

- Visto l'articolo 19 del citato decreto che, nel disciplinare la corresponsione delle aliquote di prodotto della coltivazione, al comma 7 stabilisce che le riduzioni del valore unitario delle aliquote - determinate al precedente comma 6 per l'anno 1997 - siano per gli anni successivi determinate con decreto del Ministero dell'industria del commercio e dell'artigianato, ora Ministero dello sviluppo economico, di concerto con il Ministero delle finanze, per le **funzioni ora attribuite all'Agenzia dei Monopoli e delle Dogane, sentita la Commissione prevista allo stesso comma 7 dell'articolo 19;**

- Considerato che a seguito di dette modifiche le riduzioni del valore unitario delle aliquote di cui al comma 6 dell'articolo 19 del decreto legislativo n. 625/1996 si applicano, a decorrere dal 1° gennaio 2002, alle sole produzioni di idrocarburi liquidi;

- Visto l'andamento delle variazioni annuali dei prezzi alla produzione dei prodotti industriali e del costo del lavoro per unità di prodotto nell'industria, di cui occorre tenere conto - ai sensi dell'articolo 19, comma 7 del decreto legislativo n. 625/1996 - ai fini della determinazione delle riduzioni per gli anni successivi al 1997;

- Sentita la Commissione per gli idrocarburi e le risorse minerarie - C.I.R.M. - Sezione c), istituita presso la **Direzione generale per l'energia e le risorse minerarie dall'articolo 1 del decreto del Presidente della Repubblica 14 maggio 2007, n. 78, che assolve alle funzioni della Commissione di cui all'articolo 19 del decreto legislativo n. 625/1996;**

- Ritenuto di condividere il parere espresso nella seduta del 6 marzo 2013 della citata Commissione, secondo **il quale, ai fini della determinazione delle detrazioni per l'aliquota di prodotto della produzione da applicare alle produzioni di idrocarburi liquidi per l'anno 2012, è adeguato considerare pariteticamente, i due indicatori statistici di cui all'articolo 19, comma 7, del decreto legislativo n. 625/1996, che consentono:**

a) di evidenziare la variazione complessiva, a partire dal 1996, del 33,05%;

b) di definire per l'anno 2012 l'incremento dell'8,8% dei valori riconosciuti con decreto interministeriale 31 marzo 2008,

D E C R E T A:

Art. 1 - Le riduzioni del valore unitario delle aliquote previste al comma 6 dell'art.19 del decreto legislativo 25 novembre 1996 n. 625, sono rideterminate per l'anno 2012 nelle seguenti misure:

- 20,6144 euro per tonnellata di olio prodotto in terraferma;

- 41,2287 euro per tonnellata di olio prodotto in mare;

- 0,000687 euro/kg per ogni 5 km di condotta, con esclusione dei primi 30 km, e con un massimo di 20,6144 euro/t.

Art. 2 - Avverso il presente decreto è ammesso ricorso al Tribunale Amministrativo Regionale competente oppure, in alternativa, ricorso straordinario al Presidente della Repubblica. I termini di proponibilità, decorrenti dalla data di notifica del provvedimento medesimo, sono di giorni 60 per il ricorso al TAR e di giorni 120 per il ricorso straordinario al Presidente della Repubblica.

Art. 3 - Gli effetti giuridici conseguenti alle disposizioni del presente decreto sono efficaci dalla data di pubblicazione nel sito internet della Direzione generale per le risorse minerarie ed energetiche. Il presente decreto è pubblicato nel Bollettino ufficiale degli idrocarburi e della geotermia.

Roma, 22 marzo 2013

Il Direttore generale della direzione generale per le risorse minerarie ed energetiche: TERLIZZESE
Il Direttore centrale della direzione centrale per gli accertamenti e controlli: BRICCA

NUMERO DI PUBBLICAZIONE: 56.

**Decreto Direttoriale 21 maggio 2012
Integrazioni e modifiche al Decreto Direttoriale 2 aprile 2012 recante approvazione dell'elenco degli esplosivi, degli accessori detonanti e dei mezzi di accensione riconosciuti idonei all'impiego nelle attività estrattive, per l'anno 2012.**

IL DIRETTORE GENERALE PER LE RISORSE MINERARIE ED ENERGETICHE

VISTO il decreto del Presidente della Repubblica 9 aprile 1959, n. 128, recante norme di polizia delle miniere e delle cave, in particolare il titolo VIII - Esplosivi, articoli da 297 a 303;

VISTO il decreto del Ministro dell'industria, del commercio e dell'artigianato 21 aprile 1979, recante norme per il rilascio dell'idoneità di prodotti esplodenti ed accessori di tiro all'impiego estrattivo, ai sensi dell'articolo 687 del decreto del Presidente della Repubblica 9 aprile 1959, n. 128, modificato con decreti ministeriali 21 febbraio 1996 e 23 giugno 1997;

VISTO l'articolo 32, comma 1, della legge 12 dicembre 2002, n. 273, recante misure per favorire l'iniziativa privata e lo sviluppo della concorrenza, ai sensi del quale l'iscrizione all'elenco dei prodotti esplodenti riconosciuti idonei all'impiego nelle attività estrattive avviene a seguito del versamento di un canone annuo;

VISTO il decreto direttoriale 2 aprile 2012, pubblicato sulla Gazzetta Ufficiale della Repubblica italiana n. 91 del 18 aprile 2012, recante approvazione dell'elenco degli esplosivi, degli accessori detonanti e dei mezzi di accensione riconosciuti idonei all'impiego nelle attività estrattive, per l'anno 2012 (di seguito: decreto direttoriale 2 aprile 2012);

VISTO il versamento relativo ai prodotti di cui alla tabella 1a;

RITENUTA opportuna l'emanazione di un provvedimento che integri e modifichi il decreto direttoriale 2 aprile 2012.

DECRETA

Art. 1

(Prodotti intestati alla PRAVISANI S.p.A.)

1. I prodotti di cui alla successiva tabella 1, già riconosciuti idonei all'impiego nelle attività estrattive sono fabbricati dalla società PRAVISANI S.p.A., presso lo stabilimento di Seguals di Pordenone (PN):

Tabella 1

Denominazione	Codice MAP	Produttore/Importatore/ Rappresentante autorizzato
Seicord 6g	2F 1058	SEI, RWM ,PRA
Seicord 10g	2F 1059	SEI, RWM ,PRA
Seicord 12g	2F 1060	SEI, RWM ,PRA
Seicord 15g	2F 1061	SEI, RWM ,PRA
Seicord 20g	2F 1062	SEI, RWM ,PRA
Seicord 40g	2F 1065	SEI, RWM ,PRA
Seicord 60g	2F 1066	SEI, RWM ,PRA
Seicord 80g	2F 1067	SEI, RWM ,PRA
Seicord 100g	2F 1068	SEI, RWM ,PRA

Art. 2

(Disposizioni finali)

1. Il presente decreto verrà pubblicato nella Gazzetta Ufficiale della Repubblica italiana ed entrerà in vigore il giorno successivo alla data di pubblicazione.

Roma, 21 maggio 2012

Il Direttore Generale: TERLIZESE

MERCATO DEL GAS NATURALE

LEGGI E DECRETI

NUMERO DI PUBBLICAZIONE: 57.

Decreto Ministeriale 27 febbraio 2013 Piano decennale di sviluppo delle reti di trasporto di gas naturale.

IL MINISTRO DELLO SVILUPPO ECONOMICO

VISTO il decreto legislativo 1 giugno 2011 n. 93, recante Attuazione delle direttive 2009/72/CE, 2009/73/CE e 2008/92/CE relative a norme comuni per il mercato interno dell'energia elettrica, del gas naturale e ad una procedura comunitaria sulla trasparenza dei prezzi al consumatore finale industriale di gas e di energia elettrica, nonché abrogazione delle direttive 2003/54/CE e 2003/55/CE, di seguito denominato decreto legislativo n. 93/2011, ed in particolare l'articolo 16 recante norme sullo sviluppo della rete di trasporto del gas naturale e sui poteri decisionali in materia di investimenti che stabilisce che, con decreto del Ministero dello sviluppo economico, di seguito denominato Ministero, da emanare ai sensi dell'articolo 17, comma 3, della legge 23 agosto 1988, n. 400, sentita la Conferenza Stato Regioni e l'Autorità per l'energia elettrica e il gas, di seguito denominata Autorità, sono stabilite le modalità per la redazione, da parte dei gestori, di un piano decennale di sviluppo della rete di trasporto del gas naturale basato sulla domanda e sull'offerta esistenti e previste e sui piani di sicurezza dell'approvvigionamento di cui all'articolo 8 del medesimo decreto legislativo n. 93/2011;

VISTA la legge 23 agosto 1988, n. 400 ed in particolare l'articolo 17, comma 3, che prevede che con decreto ministeriale possono essere adottati regolamenti nelle materie di competenza del Ministro o di autorità sottordinate al Ministro, quando la legge espressamente conferisca tale potere;

VISTA la direttiva 2009/73/CE del Parlamento europeo e del Consiglio, del 13 luglio 2009, relativa a norme comuni per il mercato del gas naturale che abroga la direttiva 2003/55/CE;

VISTO il decreto legislativo 23 maggio 2000 n. 164, recante norme comuni per il mercato interno del gas naturale;

ACQUISITO il parere dell'Autorità di cui alla deliberazione n. 300/2012/I/GAS del 19 luglio 2012;

ACQUISITO il parere favorevole della Conferenza Stato Regioni espresso nella riunione del 25 luglio 2012;

UDITO il parere del Consiglio di Stato, espresso dalla Sezione Consultiva per gli atti normativi nell'adunanza del 20 dicembre 2012;

VISTA la nota in data 8 febbraio 2013 n. 0002562 con la quale, ai sensi dell'articolo 17, comma 3, della legge 23 agosto 1988, n. 400, lo schema di decreto è stato comunicato al Presidente del Consiglio dei Ministri;

ADOPTA IL SEGUENTE REGOLAMENTO:

Art. 1

(Campo di applicazione e destinatari del regolamento)

1. Il presente regolamento stabilisce, ai sensi dell'articolo 16 del decreto legislativo n. 93/2011, le modalità in base alle quali i gestori di reti di trasporto di gas naturale operanti sul territorio nazionale, di seguito denominati gestori, redigono il piano decennale di sviluppo delle reti di trasporto di gas naturale, di seguito denominato piano. Esso è destinato alle imprese del sistema del gas naturale che esercitano l'attività di trasporto del gas naturale sia mediante reti nazionali di gasdotti, classificate ai sensi dell'articolo 9 del decreto legislativo 23 maggio 2000 n. 164, sia tramite reti di trasporto regionale.

Art. 2

(Criteri per la redazione del piano)

1. I Gestori elaborano il piano secondo i criteri generali fissati dall'articolo 16 del decreto legislativo n. 93/2011. In particolare il piano:

a) evidenzia le misure infrastrutturali volte a garantire l'adeguatezza del sistema e la sicurezza dell'approvvigionamento, a fronte delle previsioni di evoluzione della domanda e dell'offerta di gas naturale, prevedendo anche la realizzazione di un'adeguata sovra-capacità, al fine di aumentare la sicurezza dell'approvvigionamento, di creare le condizioni per supportare lo sviluppo di un mercato competitivo e integrato a livello europeo, di assicurare l'offerta in concorrenza per promuovere lo sviluppo del sistema gas naturale italiano come "hub" mediterraneo, tenendo conto delle disposizioni relative alla sicurezza del sistema di cui all'articolo 8 del decreto legislativo n. 93/2011 e alla realizzazione di una adeguata capacità di trasporto bidirezionale continua di cui all'articolo 6, comma 5, del Regolamento CE n. 994/2010, nonché della economicità ed efficacia degli investimenti e della tutela dell'ambiente;

b) descrive lo stato della rete di trasporto del gas naturale articolata nelle sue componenti di rete nazionale e di rete di trasporto regionale, unitamente agli elementi che la caratterizzano, inclusi i punti di interconnessione con altri operatori di trasporto, stoccaggio e rigassificazione esistenti e previsti, nonché alle eventuali criticità e congestioni, attuali o previste, e agli investimenti necessari per il loro superamento;

c) **individua le infrastrutture, di cui alla rete nazionale e alla rete regionale, da costruire o potenziare nell'arco dei dieci anni successivi, specificando le motivazioni alla base delle scelte pianificatorie, precisando quelle per le quali la decisione dell'investimento è stata già adottata e quelle da realizzare nel primo triennio del periodo decennale;**

d) prevede le opportune forme di coordinamento con i gestori esteri e nazionali di reti di trasporto di gas naturale al fine di:

1) **sviluppare nuove interconnessioni con l'estero;**

2) **realizzare una capacità di trasporto bidirezionale continua secondo le disposizioni di cui all'articolo 8, comma 4, del decreto legislativo n. 93/2011;**

3) **ottimizzare l'utilizzo della capacità di trasporto dei gasdotti esteri verso l'Italia, anche attraverso lo sviluppo di procedure di allocazione congiunta della capacità, al fine di incrementare la sicurezza e l'economicità degli approvvigionamenti, anche secondo le disposizioni di cui all'articolo 14, comma 5, del decreto legge 24 gennaio 2012, n.1, convertito in legge 24 marzo 2012, n.27;**

e) indica per tutti i progetti definiti:

1) i costi ed i benefici attesi in relazione ai criteri di cui **all'articolo 16 del decreto legislativo n. 93/2011 e al presente decreto, nonché le scelte adottate per minimizzare le interferenze con il territorio e gli impatti previsti sull'ambiente, elencando le soluzioni alternative esaminate;**

2) gli investimenti da realizzare nel rispetto dei principi di economicità e di efficacia di cui al presente comma;

3) il programma degli investimenti e la data prevista di realizzazione con separata evidenza delle tempistiche delle principali attività, giustificando eventuali modifiche delle citate tempistiche rispetto al piano già pubblicato;

f) evidenzia la descrizione della struttura finanziaria, con indicazione dei dati economico-finanziari che supportano la sostenibilità del piano, nonché le fonti di finanziamento.

2 **Nell'elaborazione del piano i gestori:**

a) tengono in debito conto i progetti di sviluppo infrastrutturale definiti dalla Commissione Europea;

b) prevedono le opportune forme di coinvolgimento con altri gestori, sia appartenenti sia non appartenenti **all'Unione Europea**, con operatori del mercato, nonché con altri operatori proprietari di infrastrutture connesse, attualmente o sulla base degli investimenti previsti, alle reti nazionali di trasporto del gas naturale;

c) indicano i criteri utilizzati per la stima **dell'evoluzione del rapporto tra domanda ed offerta del sistema del gas naturale, per l'analisi dei costi e dei benefici relativi alla realizzazione del piano e per la valutazione della capacità di trasporto incrementale derivante dalla realizzazione del piano, con particolare riferimento ai vincoli di esercizio della rete.**

Art. 3

(Modalità di comunicazione e pubblicazione del piano)

1 Al fine di assicurare una adeguata diffusione delle informazioni i gestori:

a) pubblicano annualmente il calendario per l'elaborazione del piano sul proprio sito internet e avviano la richiesta di informazioni e dati nei confronti di tutti i soggetti coinvolti entro il 1° settembre di ciascun anno;

b) pubblicano nei propri siti internet il piano entro il termine del 31 marzo di ciascun anno ai fini della consultazione, con evidenziazione delle motivazioni delle scelte operate a seguito delle proposte e delle informazioni ricevute;

c) tenuto conto degli esiti della consultazione, trasmettono il piano entro il 31 maggio di ciascun anno al **Ministero, all'Autorità e alle Regioni interessate, nonché comunicano sul proprio sito internet, entro la stessa data, le informazioni relative al piano in lingua italiana ed in lingua inglese.**

Art. 4

(Valutazione del piano)

1. Il Ministero provvede ad acquisire, entro due mesi dalla richiesta, e comunque nel rispetto delle **disposizioni di cui all'articolo 3, comma 4 del decreto legislativo n. 93/2011, il parere delle Regioni territorialmente interessate dagli interventi programmati nel piano. Successivamente il Ministero e l'Autorità valutano il piano, ciascuno secondo le proprie competenze, anche ai fini della sua coerenza con la strategia energetica nazionale di cui all'articolo 3 del decreto legislativo n. 93/2011.**

2. Il Ministero valuta altresì, sentita l'Autorità, se il piano contiene una stima relativa ai fabbisogni in materia di investimenti individuati nel corso della procedura consultiva e se esso è coerente con il piano decennale di sviluppo della rete a livello comunitario di cui all'articolo 8, comma 3, lettera b), del Regolamento CE n. 715/2009, con particolare riferimento alle prospettive europee di sviluppo del mercato e di sicurezza degli approvvigionamenti, nonché con i piani di sicurezza dell'approvvigionamento di cui all'articolo 8 del decreto legislativo n. 93/2011 e con lo sviluppo di infrastrutture derivanti da accordi internazionali.

3. In caso di dubbio sugli aspetti relativi alla coerenza di cui al comma 2, si applicano le disposizioni di cui all'articolo 16, comma 6, del decreto legislativo n. 93/2011.

Art. 5

(Monitoraggio del piano e imposizione degli investimenti)

1. Il Ministero e l'Autorità, ciascuno secondo le proprie competenze, effettuano il monitoraggio dell'attuazione del piano, anche sulla base di segnalazioni delle Regioni.

2. Nei casi in cui un Gestore, per cause a lui imputabili, non realizza un investimento che in base al piano doveva essere realizzato nel triennio successivo, il Ministero o l'Autorità, a seconda delle previsioni di cui al comma 8 dell'articolo 16 del decreto legislativo n. 93/2011, impongono al gestore di realizzare detto investimento entro un termine definito, purché esso sia ancora pertinente sulla base del più recente piano.

3. In caso di non ottemperanza alle disposizioni emanate in conseguenza del monitoraggio di cui al comma 1 si applicano le sanzioni di cui all'articolo 45, comma 1, lettera b) del decreto legislativo n. 93/2011.

Il presente regolamento sarà pubblicato nella Gazzetta Ufficiale della Repubblica italiana ed entra in vigore il giorno successivo alla sua pubblicazione.

Roma, 27 febbraio 2013

Il Ministro: PASSERA

NUMERO DI PUBBLICAZIONE: 58.

Decreto Ministeriale 6 marzo 2013

Approvazione della disciplina del mercato del gas naturale.

IL MINISTRO DELLO SVILUPPO ECONOMICO

VISTO l'articolo 30, comma 1, della legge 23 luglio 2009, n. 99, (di seguito: legge n. 99/09) recante "Disposizioni per lo sviluppo e l'internazionalizzazione delle imprese, nonché in materia di energia" che prevede che "La gestione economica del mercato del gas naturale è affidata in esclusiva al Gestore del mercato elettrico di cui all'articolo 5 del decreto legislativo 16 marzo 1999, n. 79. Il Gestore organizza il mercato del gas naturale secondo criteri di neutralità, trasparenza, obiettività, nonché di concorrenza. La disciplina del mercato del gas naturale, predisposta dal Gestore, è approvata con decreto del Ministro dello sviluppo economico, sentite le competenti Commissioni parlamentari e l'Autorità per l'energia elettrica e il gas";

VISTO l'articolo 30, comma 2, della legge n. 99/09 che prevede che "Il Gestore del mercato elettrico entro sei mesi dalla data di entrata in vigore della presente legge, assume la gestione delle offerte di acquisto e di vendita del gas naturale e di tutti i servizi connessi secondo criteri di merito economico;

VISTO l'articolo 32, comma 2, del decreto legislativo 1 giugno 2011, n. 93 recante "Attuazione delle direttive 2009/72/CE, 2009/73/CE e 2008/92/CE relative a norme comuni per il mercato interno dell'energia elettrica, del gas naturale e ad una procedura comunitaria sulla trasparenza dei prezzi al consumatore finale industriale di gas e di energia elettrica, nonché abrogazione delle direttive 2003/54/CE e 2003/55/CE", di seguito denominato decreto legislativo n. 93/11, che prevede che il Gestore dei mercati energetici, di seguito denominato GME, assuma la gestione dei mercati a termine fisici del gas naturale e che a tale fine, l'Autorità per l'energia elettrica e il gas, di seguito denominata Autorità, fissi le condizioni regolatorie atte a garantire al GME lo svolgimento di tali attività, ivi compresa quella di controparte centrale delle negoziazioni concluse dagli operatori sui predetti mercati, nonché quella di operare come utente presso il Punto di scambio virtuale, di seguito denominato PSV, con relativa titolarità di un conto sul PSV e come utente del mercato del bilanciamento del gas naturale;

VISTA la deliberazione 6 dicembre 2012 n. 525/2012/R/GAS adottata dall'Autorità in attuazione delle disposizioni di cui all'articolo 32, comma 2, del decreto legislativo n. 93/11;

CONSIDERATA l'opportunità, anche in virtù del combinato disposto dell'articolo 30 della legge n. 99/09 e dell'articolo 32, comma 2, del decreto legislativo n. 93/11, di redigere un testo integrato che raccolga, in un unico corpo normativo denominato Disciplina del mercato del gas naturale (di seguito: Disciplina) le regole di funzionamento dei mercati a termine fisici del gas naturale di cui all'articolo 32, comma 2, del decreto legislativo 1 giugno 2011, n. 93 e quelle relative al mercato del gas naturale a pronti, già operativo;

VISTA la proposta di testo integrato della Disciplina, redatto conformemente alle indicazioni della deliberazione n. 525/2012/R/GAS dell'Autorità e trasmesso dal GME, con lettera del 19 dicembre 2012 (Prot. GME - PB 19/12/2012 - P 0010993-02), al Ministero dello Sviluppo Economico per l'approvazione ai sensi dell'articolo 30, comma 1, della legge n.99/09, come successivamente integrato con lettera del 24 gennaio 2013 (Prot. GME - PB 24/01/2013 - P 0000959-02);

CONSIDERATO che l'Autorità, in data 10 gennaio 2013, con la delibera n. 4/2013/I/GAS ha espresso il proprio parere favorevole sulla Disciplina, stabilendo le modalità di definizione delle garanzie che il GME dovrà adottare quando entrerà in vigore la disciplina approvata;

VISTI i pareri delle competenti Commissioni Parlamentari del Senato della Repubblica e della Camera dei Deputati espressi, rispettivamente, il 16 e il 22 gennaio 2013;

RITENUTO opportuno adottare la **Disciplina, ai sensi dell'articolo 30, comma 1, della legge 99/09, prevedendo** che le eventuali successive modifiche non sostanziali alla stessa siano approvate ai sensi degli articoli 3.5 e 3.6 della medesima Disciplina;

D E C R E T A:

Articolo 1
(Approvazione della Disciplina)

1. **Ai sensi dell'articolo 30, comma 1, della legge n. 99/09 è approvata la Disciplina allegata al presente decreto** che è pubblicato nel sito internet del Ministero.

2. Le successive eventuali modifiche non sostanziali alla Disciplina sono approvate ai sensi degli articoli 3.5 e 3.6 della medesima Disciplina.

3. La data di avvio del Mercato a termine del gas naturale è determinata con successivo decreto del Ministero dello Sviluppo Economico, su proposta del GME, dopo un adeguato periodo di sperimentazione il cui termine è comunicato dal GME al Ministero dello Sviluppo Economico.

Articolo 2
(Disposizioni finali, entrata in vigore)

1. Il presente decreto è pubblicato nella Gazzetta Ufficiale della Repubblica italiana ed entra in vigore il giorno successivo alla sua pubblicazione.

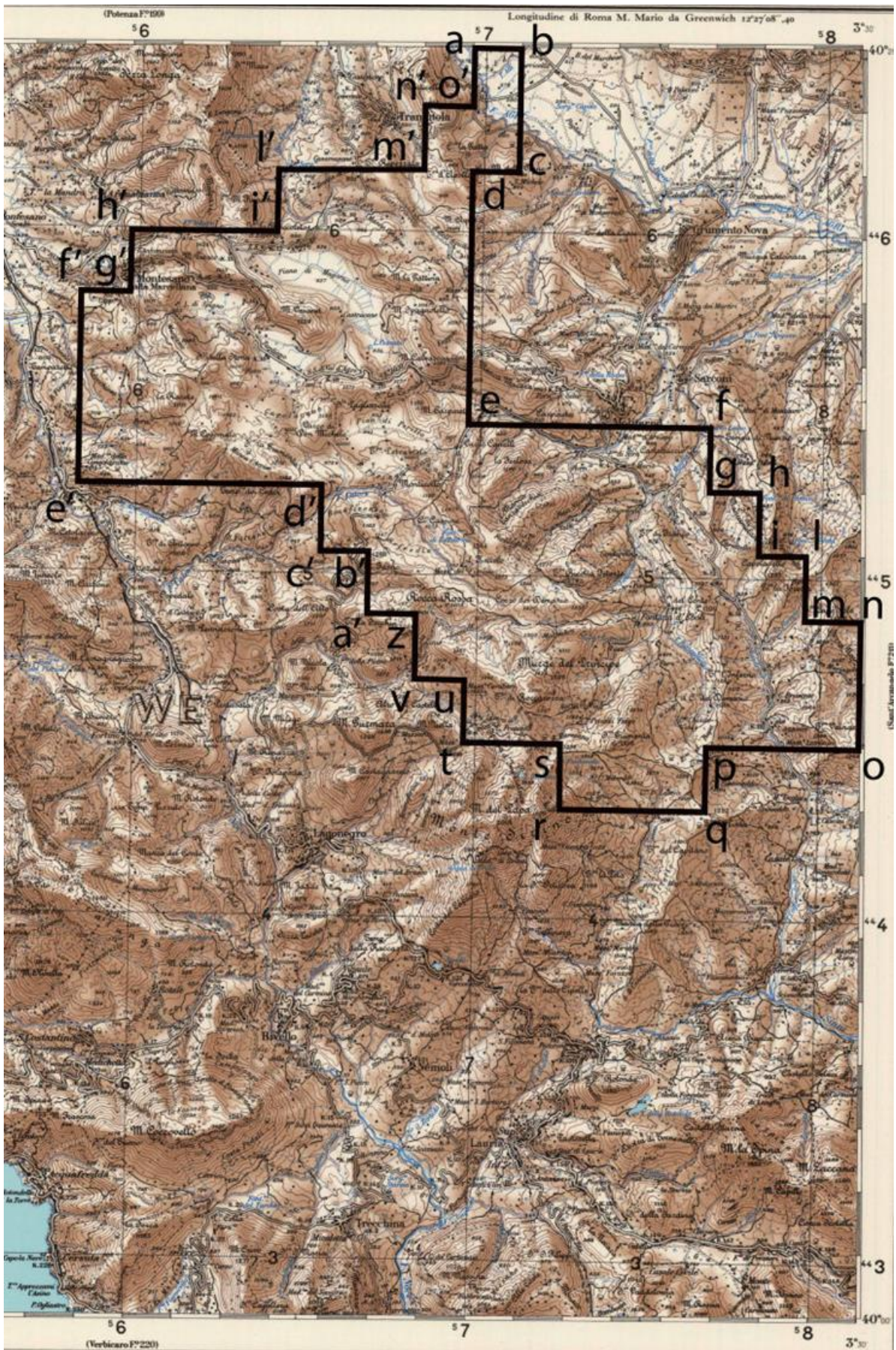
Roma, 6 marzo 2013

Il Ministro: PASSERA

Allegato pubblicato in formato pdf all'indirizzo:

http://unmig.sviluppoeconomico.gov.it/unmig/norme/pdf/allegato_dm06032013_disciplina_mercato_gas.pdf

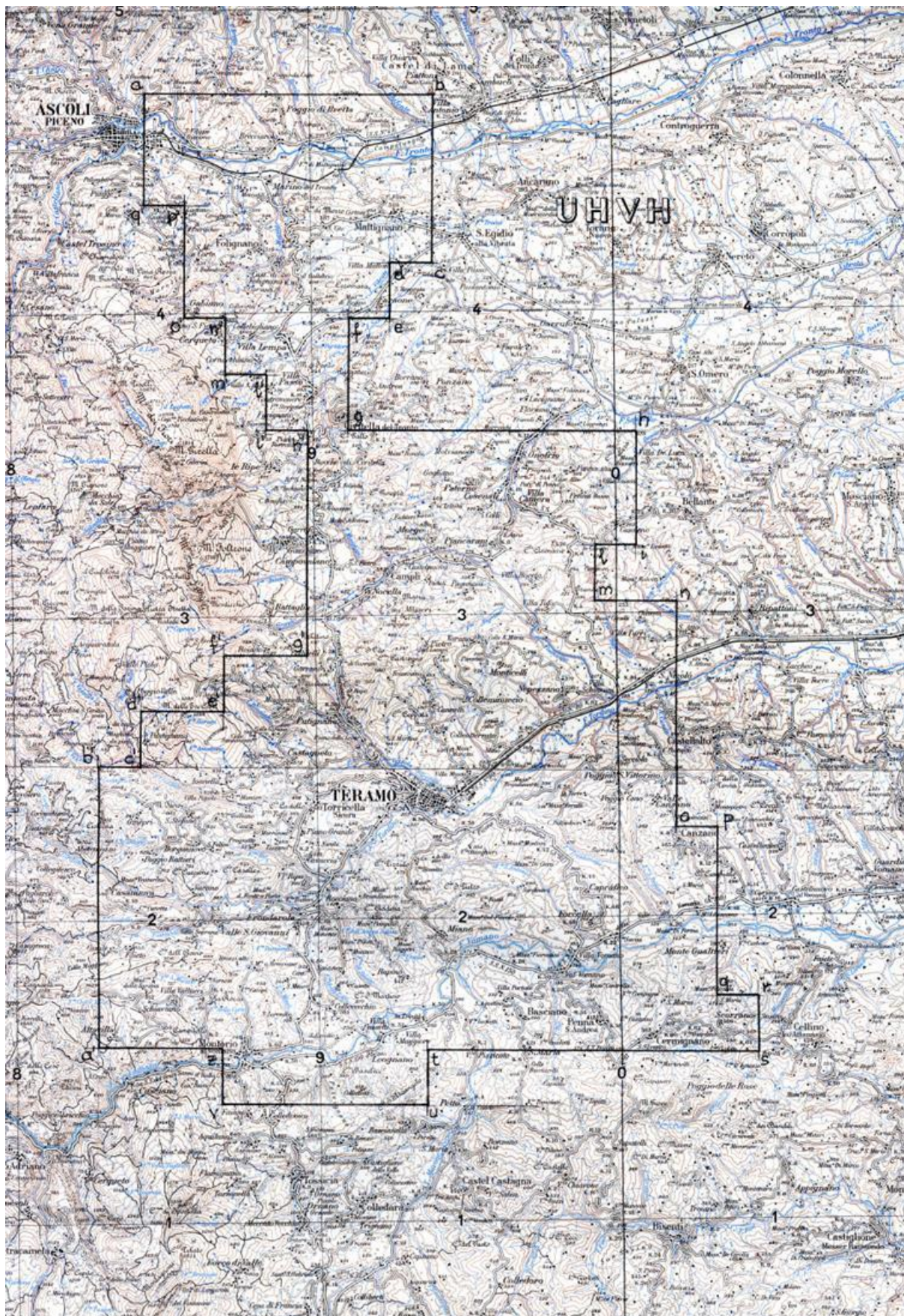
PIANI TOPOGRAFICI



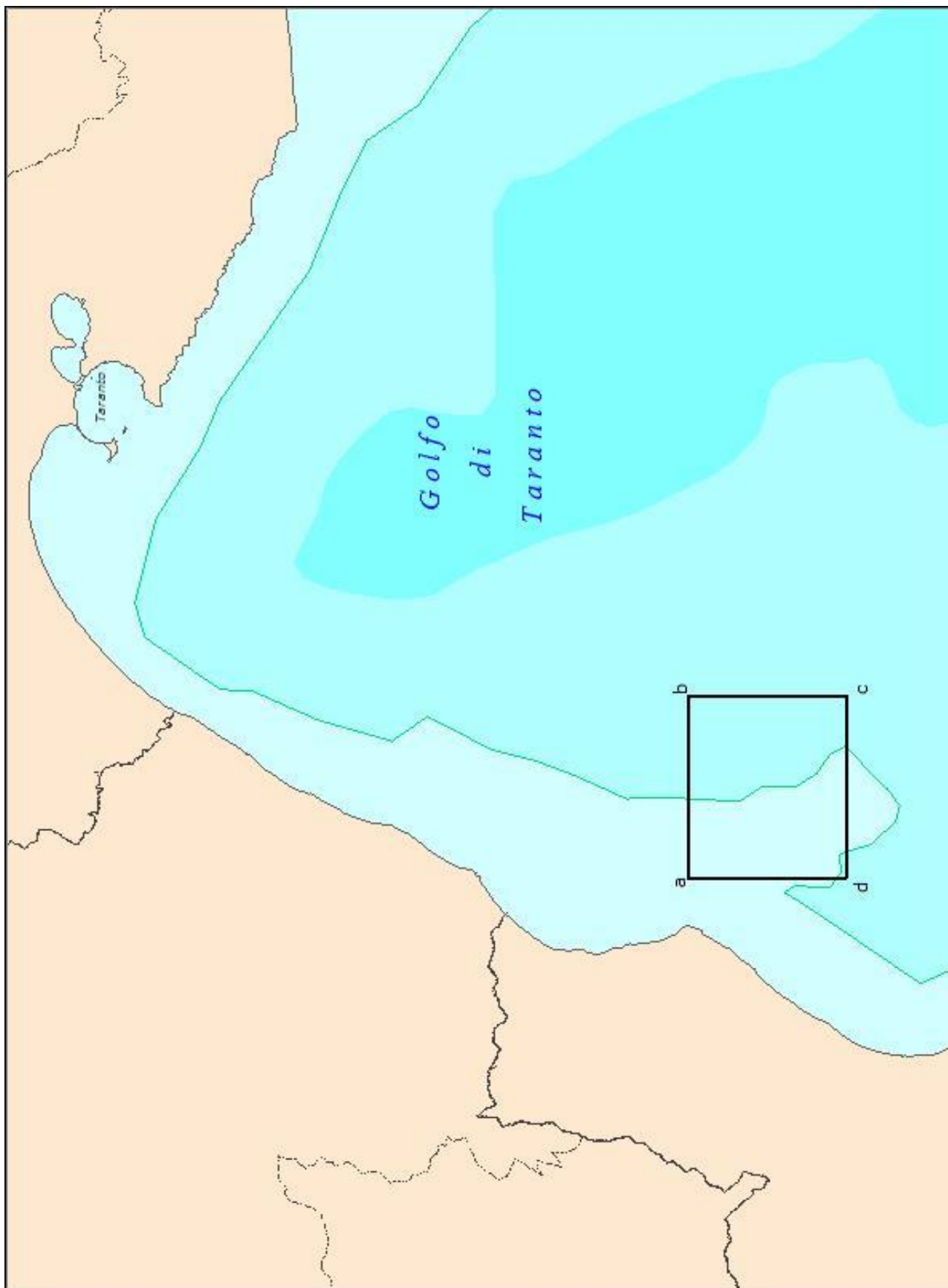
TAV. 1 - Istanza di Permesso di ricerca «TARDIANO»



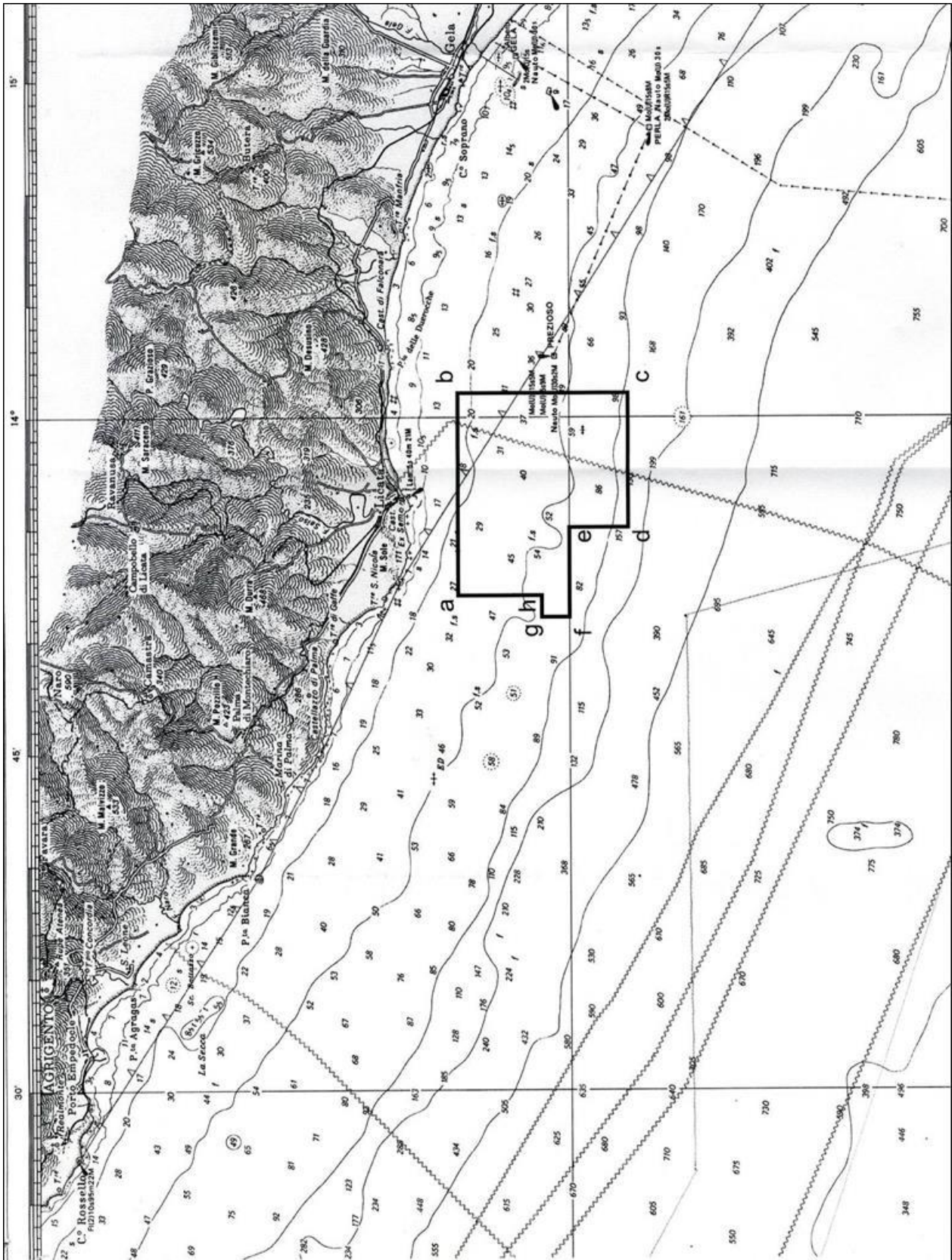
TAV. 2 - Permesso di ricerca «BOSCONERO»



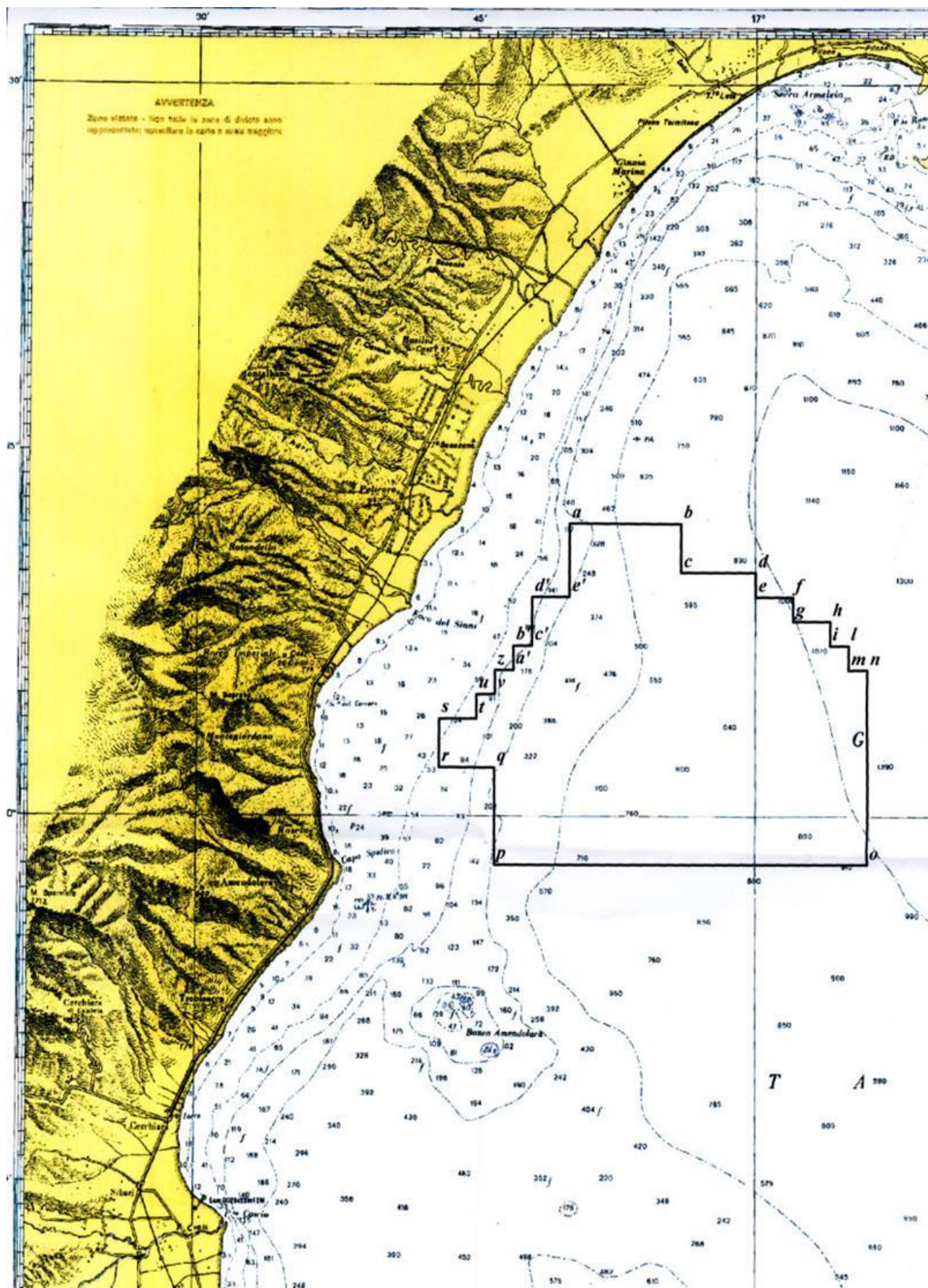
TAV. 3 - Permesso di ricerca «SETTECERRI»



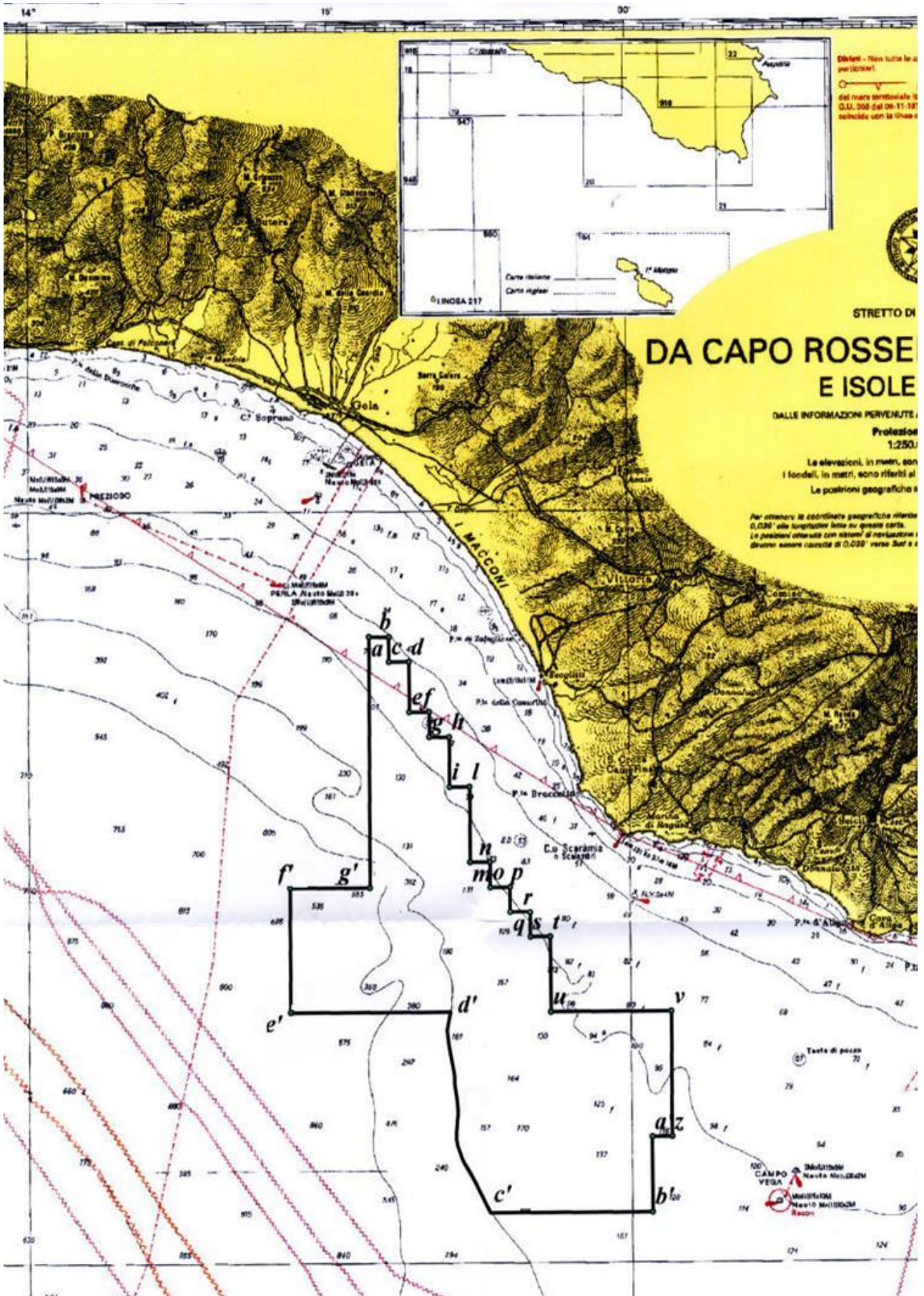
TAV. 4 - Istanza di permesso di ricerca «d 151 D.R.-EL»



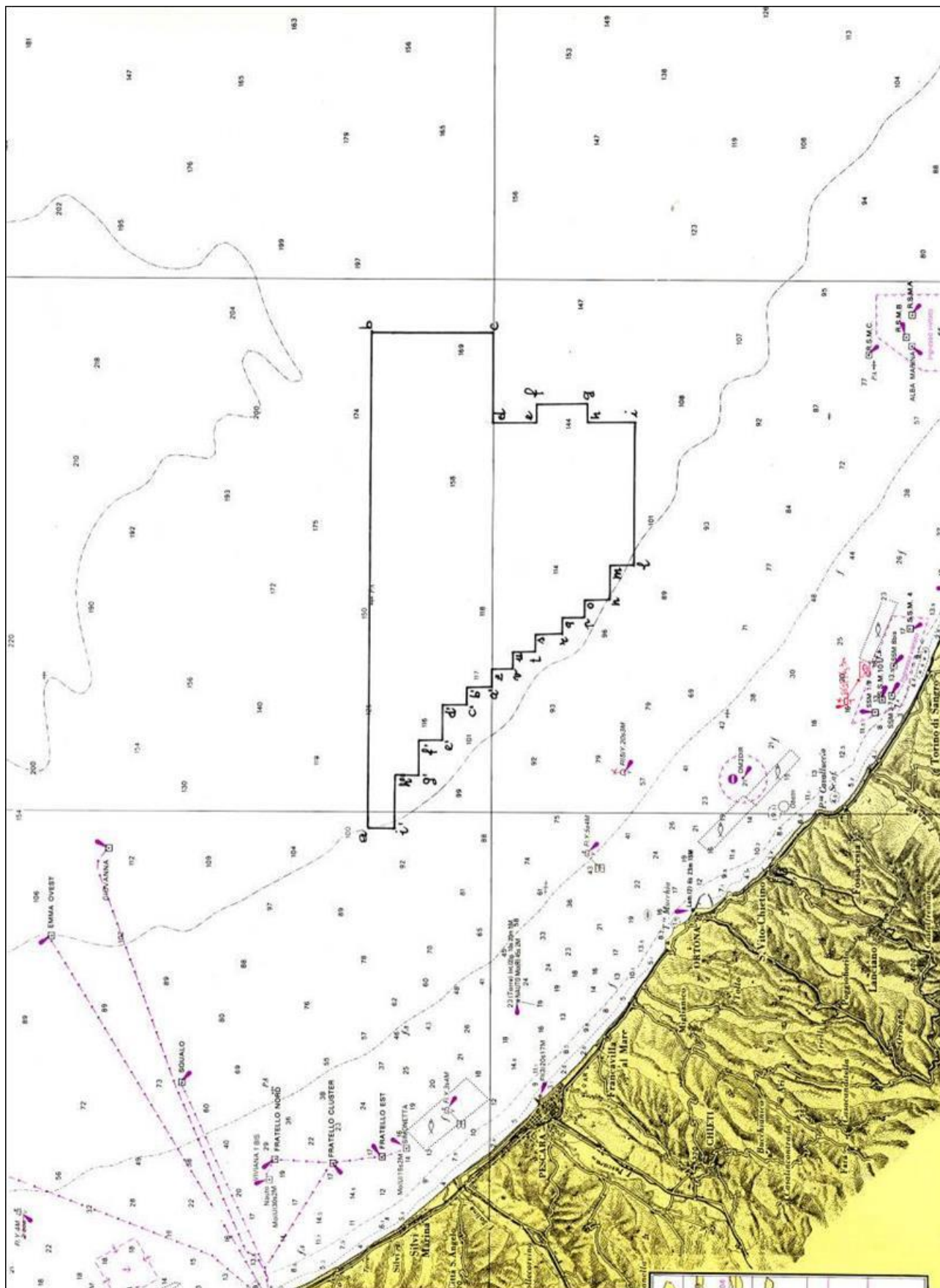
TAV. 5 - Istanza di permesso di ricerca «d 358 C.R.-EL»



TAV. 6 - Istanza di permesso di ricerca «d 68 F.R-TU»



TAV. 7 - Istanza di permesso di ricerca «d 361 C.R-TU»



TAV. 8 - Permessi di ricerca «B.R. 272.EL»



TAV. 9 - Istanza di permesso di ricerca di risorse geotermiche finalizzato alla sperimentazione di impianti pilota «CAMPANA»

ELENCHI

ELENCO DELLE ISTANZE

L'elenco delle istanze è consultabile anche on-line sul sito web dell'UNMIG all'indirizzo:
<http://unmig.sviluppoeconomico.gov.it>

ISTANZE PER IL CONFERIMENTO DI TITOLI MINERARI - Aggiornamento 31/marzo/2013

ISTANZE DI PERMESSO DI PROSPEZIONE IN MARE

d 1 B.P.-SP

DIRIGENTE DELEGATO: Elda Fiorillo
 BUIG: LV-2 ARRIVO: 26/01/2011 AREA: 14510 Km^q FOGLI IIM: 1505 ZONA A
 RICHIEDENTI: Spectrum Geo Limited ZONA B

d 1 F.P.-SP

DIRIGENTE DELEGATO: Elda Fiorillo
 BUIG: LV-2 ARRIVO: 26/01/2011 AREA: 16300 Km^q FOGLI IIM: 1504 ZONA B
 RICHIEDENTI: Spectrum Geo Limited ZONA D
 ZONA F

d 2 F.P.-PG

DIRIGENTE DELEGATO: Elda Fiorillo
 BUIG: LV-6 ARRIVO: 31/05/2011 AREA: 14280 Km^q FOGLI IIM: 1504 ZONA B
 RICHIEDENTI: Petroleum Geo Service Asia Pacific ZONA D
 ZONA F

ISTANZE DI PERMESSO DI RICERCA IN TERRAFERMA

AGNONE

DIRIGENTE DELEGATO: Elda Fiorillo
 BUIG: LI-8 ARRIVO: 26/07/2007 AREA: 747,4 Km^q FOGLI IGM: 153-154 ABRUZZO
 RICHIEDENTI: Medoilgas Italia MOLISE

ANZI

DIRIGENTE DELEGATO: Elda Fiorillo
 BUIG: XLIX-10 ARRIVO: 01/09/2005 AREA: 117,4 Km^q FOGLI IGM: 199 BASILICATA
 RICHIEDENTI: Eni

CAROVILLI

DIRIGENTE DELEGATO: Elda Fiorillo
 BUIG: XLVI-4 ARRIVO: 01/03/2002 AREA: 673,2 Km^q FOGLI IGM: 153 161 ABRUZZO
 RICHIEDENTI: Enel Lonqanesi Developments MOLISE

CARTABBIA

DIRIGENTE DELEGATO: Elda Fiorillo
 BUIG: LIII-8 ARRIVO: 31/07/2009 AREA: 332,6 Km^q FOGLI IGM: 31-32 LOMBARDIA
 RICHIEDENTI: Mac Oil

CASCINA ALBERTO

DIRIGENTE DELEGATO: Elda Fiorillo
 BUIG: XLVIII-8 ARRIVO: 29/07/2004 AREA: 462,14 Km^q FOGLI IGM: 31-43-44 LOMBARDIA
 RICHIEDENTI: Northern Petroleum Ltd PIEMONTE

CASCINA GRAZIOSA

DIRIGENTE DELEGATO: Elda Fiorillo
 BUIG: LV-7 ARRIVO: 06/06/2011 AREA: 592,5 Km^q FOGLI IGM: 44 LOMBARDIA
 RICHIEDENTI: Enel Lonqanesi Developments PIEMONTE

CASCINETTA

DIRIGENTE DELEGATO: Elda Fiorillo
 BUIG: LIII-7 ARRIVO: 30/06/2009 AREA: 135,6 Km^q FOGLI IGM: 58 LOMBARDIA
 RICHIEDENTI: Italmin Exploration

CASE CAPOZZI

DIRIGENTE DELEGATO: Elda Fiorillo
 BUIG: LVI-5 ARRIVO: 02/04/2012 AREA: 423,7 Km^q FOGLI IGM: 173-174 CAMPANIA
 RICHIEDENTI: Delta Energy

ISTANZE PER IL CONFERIMENTO DI TITOLI MINERARI - Aggiornamento 31/marzo/2013

CIPRESSI

DIRIGENTE DELEGATO: Elda Fiorillo
 BUIG: XLIX-12 ARRIVO: 29/11/2005 AREA: 144,43 Km² FOGLI IGM: 140-141 ABRUZZO
 RICHIEDENTI: Eni

COLLE DEI NIDI

DIRIGENTE DELEGATO: Elda Fiorillo
 BUIG: L-5 ARRIVO: 28/04/2006 AREA: 83,19 Km² FOGLI IGM: 140 ABRUZZO
 RICHIEDENTI: Gas Plus Italiana MARCHE
 Medoilgas Italia
 Petrorep Italiana

COLLE DELLA GUARDIA

DIRIGENTE DELEGATO: Elda Fiorillo
 BUIG: LIV-4 ARRIVO: 31/03/2010 AREA: 83,87 Km² FOGLI IGM: 148-154-155 MOLISE
 RICHIEDENTI: Vega Oil
 Vittorito Petroleum

CORROPOLI

DIRIGENTE DELEGATO: Elda Fiorillo
 BUIG: XLVIII-1 ARRIVO: 01/10/2004 AREA: 172,3 Km² FOGLI IGM: 133-134 ABRUZZO
 RICHIEDENTI: Jkx Italia MARCHE

FIORENZUOLA D'ARDA

DIRIGENTE DELEGATO: Elda Fiorillo
 BUIG: LII-8 ARRIVO: 31/07/2008 AREA: 535,2 Km² FOGLI IGM: 60-61-72-73 EMILIA ROMAGNA
 RICHIEDENTI: Mac Oil

FIUME PANARO

DIRIGENTE DELEGATO: Elda Fiorillo
 BUIG: LIII-7 ARRIVO: 30/06/2009 AREA: 611,5 Km² FOGLI IGM: 86-87-97-98 EMILIA ROMAGNA
 RICHIEDENTI: Hunt Oil Company

FIUME RENO

DIRIGENTE DELEGATO: Elda Fiorillo
 BUIG: LIII-7 ARRIVO: 30/06/2009 AREA: 553,2 Km² FOGLI IGM: 87-88-98-99 EMILIA ROMAGNA
 RICHIEDENTI: Hunt Oil Company

FIUME SECCHIA

DIRIGENTE DELEGATO: Elda Fiorillo
 BUIG: LIII-7 ARRIVO: 30/06/2009 AREA: 651,2 Km² FOGLI IGM: 86-97 EMILIA ROMAGNA
 RICHIEDENTI: Hunt Oil Company

FONTANA VILLANELLA

DIRIGENTE DELEGATO: Elda Fiorillo
 BUIG: LVII-2 ARRIVO: 08/01/2013 AREA: 98,29 Km² FOGLI IGM: 163 PUGLIA
 RICHIEDENTI: Enel Lonqanesi Developments

FONTE DELLA VIGNA

DIRIGENTE DELEGATO: Elda Fiorillo
 BUIG: LI-4 ARRIVO: 28/03/2007 AREA: 56,1 Km² FOGLI IGM: 212-222 CALABRIA
 RICHIEDENTI: Total E&P Italia

FORAPANE

DIRIGENTE DELEGATO: Elda Fiorillo
 BUIG: LV-3 ARRIVO: 28/02/2011 AREA: 24,53 Km² FOGLI IGM: 163 PUGLIA
 RICHIEDENTI: Delta Energy

FRUSCI

DIRIGENTE DELEGATO: Elda Fiorillo
 BUIG: XLI-8 ARRIVO: 15/07/1997 AREA: 237,13 Km² FOGLI IGM: 187 199 BASILICATA
 RICHIEDENTI: Eni

GROTTE DEL SALICE

DIRIGENTE DELEGATO: Elda Fiorillo
 BUIG: XLIV-3 ARRIVO: 01/02/2000 AREA: 118,14 Km² FOGLI IGM: 211 BASILICATA
 RICHIEDENTI: Shell Italia EP

ISTANZE PER IL CONFERIMENTO DI TITOLI MINERARI - Aggiornamento 31/marzo/2013

IL CONVENTO

DIRIGENTE DELEGATO: Elda Fiorillo
 BUIG: LI-4 ARRIVO: 28/03/2007 AREA: 412,8 Km² FOGLI IGM: 155 MOLISE
 RICHIEDENTI: Apennine Energy PUGLIA
 Compagnia Generale Idrocarburi

IL PERITO

DIRIGENTE DELEGATO: Elda Fiorillo
 BUIG: LV-3 ARRIVO: 28/02/2011 AREA: 91,39 Km² FOGLI IGM: 201 BASILICATA
 RICHIEDENTI: Delta Energy

LA BICOCCA

DIRIGENTE DELEGATO: Elda Fiorillo
 BUIG: LVI-6 ARRIVO: 02/04/2012 AREA: 155,5 Km² FOGLI IGM: 175-187 BASILICATA
 RICHIEDENTI: Delta Energy

LA CAPRIOLA

DIRIGENTE DELEGATO: Elda Fiorillo
 BUIG: LVI-5 ARRIVO: 02/04/2012 AREA: 188,1 Km² FOGLI IGM: 201 BASILICATA
 RICHIEDENTI: Delta Energy

LA CERASA

DIRIGENTE DELEGATO: Elda Fiorillo
 BUIG: XLIX-10 ARRIVO: 01/09/2005 AREA: 75,86 Km² FOGLI IGM: 199 BASILICATA
 RICHIEDENTI: Shell Italia EP

LA RISORTA

DIRIGENTE DELEGATO: Elda Fiorillo
 BUIG: XLIX-7 ARRIVO: 30/06/2005 AREA: 296,6 Km² FOGLI IGM: 65-77 EMILIA ROMAGNA
 RICHIEDENTI: Northsun Italia VENETO

LE SALINE

DIRIGENTE DELEGATO: Elda Fiorillo
 BUIG: L-9 ARRIVO: 31/08/2006 AREA: 616,8 Km² FOGLI IGM: 64-76 EMILIA ROMAGNA
 RICHIEDENTI: Aleanna Resources LLC VENETO

LOGRATO

DIRIGENTE DELEGATO: Elda Fiorillo
 BUIG: LVI-4 ARRIVO: 14/03/2012 AREA: 289 Km² FOGLI IGM: 46-47 LOMBARDIA
 RICHIEDENTI: Exploenergy

MASSERIA LA ROCCA

DIRIGENTE DELEGATO: Elda Fiorillo
 BUIG: XLII-1 ARRIVO: 22/12/1997 AREA: 13,06 Km² FOGLI IGM: 199 BASILICATA
 RICHIEDENTI: Eni
 Medoilgas Italia
 Total E&P Italia

MASSERIA MONTAROZZO

DIRIGENTE DELEGATO: Elda Fiorillo
 BUIG: LI-5 ARRIVO: 27/04/2007 AREA: 154,6 Km² FOGLI IGM: 164-175 PUGLIA
 RICHIEDENTI: Veqa Oil

MELZO

DIRIGENTE DELEGATO: Elda Fiorillo
 BUIG: LII-2 ARRIVO: 25/01/2008 AREA: 182,8 Km² FOGLI IGM: 45-46 LOMBARDIA
 RICHIEDENTI: Mac Oil

MONTE CAVALLO

DIRIGENTE DELEGATO: Elda Fiorillo
 BUIG: XLIX-10 ARRIVO: 01/09/2005 AREA: 211,9 Km² FOGLI IGM: 199-210 BASILICATA
 RICHIEDENTI: Shell Italia EP CAMPANIA

MONTE LI FOI

DIRIGENTE DELEGATO: Elda Fiorillo
 BUIG: LII-1 ARRIVO: 31/12/2007 AREA: 140,7 Km² FOGLI IGM: 187-199 BASILICATA
 RICHIEDENTI: Eni

ISTANZE PER IL CONFERIMENTO DI TITOLI MINERARI - Aggiornamento 31/marzo/2013

MURO LUCANO

DIRIGENTE DELEGATO: Elda Fiorillo
 BUIG: XL-12 ARRIVO: 27/11/1998 AREA: 111,9 Km^q FOGLI IGM: 186-187 BASILICATA
 RICHIEDENTI: Italmin Exploration CAMPANIA

OLIVETO LUCANO

DIRIGENTE DELEGATO: Elda Fiorillo
 BUIG: XLII-11 ARRIVO: 08/10/1998 AREA: 188,23 Km^q FOGLI IGM: 200 BASILICATA
 RICHIEDENTI: Esso Italiana
 Total E&P Italia

PALAZZO SAN GERVASIO

DIRIGENTE DELEGATO: Elda Fiorillo
 BUIG: L-4 ARRIVO: 29/03/2006 AREA: 469,9 Km^q FOGLI IGM: 187-188 BASILICATA
 RICHIEDENTI: Aleanna Resources LLC

PIETRA SPACCATA

DIRIGENTE DELEGATO: Elda Fiorillo
 BUIG: LV-3 ARRIVO: 28/02/2011 AREA: 333,3 Km^q FOGLI IGM: 162-173 CAMPANIA
 RICHIEDENTI: Delta Energy

PIGNOLA

DIRIGENTE DELEGATO: Elda Fiorillo
 BUIG: XLIX-10 ARRIVO: 01/09/2005 AREA: 54,83 Km^q FOGLI IGM: 199 BASILICATA
 RICHIEDENTI: Shell Italia EP

POSTA DEL GIUDICE

DIRIGENTE DELEGATO: Elda Fiorillo
 BUIG: L-2 ARRIVO: 31/01/2006 AREA: 113,6 Km^q FOGLI IGM: 163 PUGLIA
 RICHIEDENTI: Apennine Energy
 Compagnia Generale Idrocarburi

RENO CENTESE

DIRIGENTE DELEGATO: Elda Fiorillo
 BUIG: LVI-4 ARRIVO: 14/03/2012 AREA: 656,8 Km^q FOGLI IGM: 75-76 EMILIA ROMAGNA
 RICHIEDENTI: Exploenergy VENETO

ROCCA SUSELLA

DIRIGENTE DELEGATO: Elda Fiorillo
 BUIG: LVI-1 ARRIVO: 28/12/2011 AREA: 668,7 Km^q FOGLI IGM: 70-71 LOMBARDIA
 RICHIEDENTI: Enel Lonqanesi Developments PIEMONTE

S. GRATO

DIRIGENTE DELEGATO: Elda Fiorillo
 BUIG: LII-10 ARRIVO: 08/09/2008 AREA: 171,3 Km^q FOGLI IGM: 46-59-60 LOMBARDIA
 RICHIEDENTI: Mac Oil

S. MARIA GORETTI

DIRIGENTE DELEGATO: Elda Fiorillo
 BUIG: LII-11 ARRIVO: 31/10/2008 AREA: 101,3 Km^q FOGLI IGM: 133-134-125 MARCHE
 RICHIEDENTI: Apennine Energy

S. VENERE

DIRIGENTE DELEGATO: Elda Fiorillo
 BUIG: L-7 ARRIVO: 22/06/2006 AREA: 73,12 Km^q FOGLI IGM: 141 ABRUZZO
 RICHIEDENTI: Eni
 Gas Plus Italiana

SAN BUONO

DIRIGENTE DELEGATO: Elda Fiorillo
 BUIG: LI-8 ARRIVO: 26/07/2007 AREA: 736,3 Km^q FOGLI IGM: 147-148-153- ABRUZZO
 RICHIEDENTI: Medoilgas Italia MOLISE

SAN FELE

DIRIGENTE DELEGATO: Elda Fiorillo
 BUIG: LII-2 ARRIVO: 02/01/2008 AREA: 142,9 Km^q FOGLI IGM: 187 BASILICATA
 RICHIEDENTI: Eni

ISTANZE PER IL CONFERIMENTO DI TITOLI MINERARI - Aggiornamento 31/marzo/2013

SAN PATRIZIO

DIRIGENTE DELEGATO: Elda Fiorillo
 BUIG: LV-1 ARRIVO: 30/12/2010 AREA: 205,8 Km² FOGLI IGM: 88 EMILIA ROMAGNA
 RICHIEDENTI: Vega Oil

SAN ROCCO

DIRIGENTE DELEGATO: Elda Fiorillo
 BUIG: L-7 ARRIVO: 15/06/2006 AREA: 67,75 Km² FOGLI IGM: 148 ABRUZZO
 RICHIEDENTI: Compagnia Generale Idrocarburi

SATRIANO DI LUCANIA

DIRIGENTE DELEGATO: Elda Fiorillo
 BUIG: XLIX-10 ARRIVO: 22/09/2005 AREA: 104,3 Km² FOGLI IGM: 199 BASILICATA
 RICHIEDENTI: Eni

SCARPIZZOLO

DIRIGENTE DELEGATO: Elda Fiorillo
 BUIG: LV-1 ARRIVO: 30/12/2010 AREA: 110,9 Km² FOGLI IGM: 47 LOMBARDIA
 RICHIEDENTI: Vega Oil

SCIASCITIELLO

DIRIGENTE DELEGATO: Elda Fiorillo
 BUIG: LVII-2 ARRIVO: 08/01/2013 AREA: 88,58 Km² FOGLI IGM: 174-174 PUGLIA
 RICHIEDENTI: Enel Lonqanesi Developments

SERRA DEI GATTI

DIRIGENTE DELEGATO: Elda Fiorillo
 BUIG: L-2 ARRIVO: 31/01/2006 AREA: 121,8 Km² FOGLI IGM: 163-174 PUGLIA
 RICHIEDENTI: Medoilgas Italia

SIGNORELLA

DIRIGENTE DELEGATO: Elda Fiorillo
 BUIG: LIV-3 ARRIVO: 28/02/2010 AREA: 82,11 Km² FOGLI IGM: 155-163 PUGLIA
 RICHIEDENTI: Vittorito Petroleum

SOLFARA MARE

DIRIGENTE DELEGATO: Elda Fiorillo
 BUIG: LII-12 ARRIVO: 27/11/2008 AREA: 337 Km² FOGLI IGM: 230 CALABRIA
 RICHIEDENTI: Apennine Energy

SORBOLO

DIRIGENTE DELEGATO: Elda Fiorillo
 BUIG: LII-3 ARRIVO: 21/02/2008 AREA: 297 Km² FOGLI IGM: 73-74 EMILIA ROMAGNA
 RICHIEDENTI: San Leon Energy

SOSPIRO

DIRIGENTE DELEGATO: Elda Fiorillo
 BUIG: LII-3 ARRIVO: 21/02/2008 AREA: 421,2 Km² FOGLI IGM: 61 LOMBARDIA
 RICHIEDENTI: San Leon Energy

TARDIANO

DIRIGENTE DELEGATO: Elda Fiorillo
 BUIG: LVII-3 ARRIVO: 28/02/2013 AREA: 212,4 Km² FOGLI IGM: 210 BASILICATA
 RICHIEDENTI: Apennine Energy CAMPANIA

TEMPA LA PETROSA

DIRIGENTE DELEGATO: Elda Fiorillo
 BUIG: LI-4 ARRIVO: 28/03/2007 AREA: 412,1 Km² FOGLI IGM: 200-211 BASILICATA
 RICHIEDENTI: Total E&P Italia CALABRIA

TORRE DEL FERRO

DIRIGENTE DELEGATO: Elda Fiorillo
 BUIG: LVI-3 ARRIVO: 22/02/2012 AREA: 118 Km² FOGLI IGM: 221-222-229- CALABRIA
 RICHIEDENTI: Apennine Energy

TORRE DEL MORO

DIRIGENTE DELEGATO: Elda Fiorillo
 BUIG: LV-8 ARRIVO: 14/07/2011 AREA: 111 Km² FOGLI IGM: 100 EMILIA ROMAGNA
 RICHIEDENTI: Po Valley Operations PTY

ISTANZE PER IL CONFERIMENTO DI TITOLI MINERARI - Aggiornamento 31/marzo/2013

TOZZONA

DIRIGENTE DELEGATO: Elda Fiorillo
 BUIG: LIV-7 ARRIVO: 30/06/2010 AREA: 90,88 Km² FOGLI IGM: 88-99 EMILIA ROMAGNA
 RICHIEDENTI: Po Valley Operations PTY

TRE PONTI

DIRIGENTE DELEGATO: Elda Fiorillo
 BUIG: L-9 ARRIVO: 31/08/2006 AREA: 742,8 Km² FOGLI IGM: 64-65-76-77 EMILIA ROMAGNA
 RICHIEDENTI: Aleanna Resources LLC VENETO

VILLA CARBONE

DIRIGENTE DELEGATO: Elda Fiorillo
 BUIG: L-5 ARRIVO: 28/04/2006 AREA: 68,12 Km² FOGLI IGM: 140-133 ABRUZZO
 RICHIEDENTI: Gas Plus Italiana
 Medoilgas Italia

VILLA MAZZAROSA

DIRIGENTE DELEGATO: Elda Fiorillo
 BUIG: L-4 ARRIVO: 31/03/2006 AREA: 13,4 Km² FOGLI IGM: 134-141 ABRUZZO
 RICHIEDENTI: Medoilgas Italia

ISTANZE DI PERMESSO DI RICERCA IN MARE

d 28 G.R.-AG

DIRIGENTE DELEGATO: Elda Fiorillo
 BUIG: LIII-4 ARRIVO: 25/03/2009 AREA: 456,5 Km² FOGLI IIM: 917 ZONA G
 RICHIEDENTI: Edison
 Eni

d 29 G.R.-NP

DIRIGENTE DELEGATO: Elda Fiorillo
 BUIG: LIII-7 ARRIVO: 30/06/2009 AREA: 601,6 Km² FOGLI IIM: 916-917 ZONA C
 RICHIEDENTI: Northern Petroleum Ltd ZONA G
 Petroceltic Italia

d 30 G.R.-NP

DIRIGENTE DELEGATO: Elda Fiorillo
 BUIG: LIII-7 ARRIVO: 30/06/2009 AREA: 334,5 Km² FOGLI IIM: 917 ZONA C
 RICHIEDENTI: Northern Petroleum Ltd ZONA G

d 33 G.R.-AG

DIRIGENTE DELEGATO: Elda Fiorillo
 BUIG: LIII-7 ARRIVO: 26/06/2009 AREA: 153,9 Km² FOGLI IIM: 917 ZONA G
 RICHIEDENTI: Edison
 Eni

d 59 F.R.-NP

DIRIGENTE DELEGATO: Elda Fiorillo
 BUIG: LVI-11 ARRIVO: 16/10/2012 AREA: 652,6 Km² FOGLI IIM: 919 ZONA F
 RICHIEDENTI: Northern Petroleum Ltd

d 60 F.R.-NP

DIRIGENTE DELEGATO: Elda Fiorillo
 BUIG: L-4 ARRIVO: 01/03/2006 AREA: 741,8 Km² FOGLI IIM: 921 ZONA F
 RICHIEDENTI: Northern Petroleum Ltd

d 61 F.R.-NP

DIRIGENTE DELEGATO: Elda Fiorillo
 BUIG: L-7 ARRIVO: 01/06/2006 AREA: 728,3 Km² FOGLI IIM: 921 ZONA F
 RICHIEDENTI: Northern Petroleum Ltd

d 65 F.R.-NP

DIRIGENTE DELEGATO: Elda Fiorillo
 BUIG: LIII-5 ARRIVO: 30/04/2009 AREA: 729,3 Km² FOGLI IIM: 921 ZONA F
 RICHIEDENTI: Northern Petroleum Ltd

d 66 F.R.-NP

DIRIGENTE DELEGATO: Elda Fiorillo
 BUIG: LIII-5 ARRIVO: 30/04/2009 AREA: 711,6 Km² FOGLI IIM: 921 ZONA F
 RICHIEDENTI: Northern Petroleum Ltd

ISTANZE PER IL CONFERIMENTO DI TITOLI MINERARI - Aggiornamento 31/marzo/2013

d 67 F.R.-AG

DIRIGENTE DELEGATO: Elda Fiorillo
 BUIG: LIII-7 ARRIVO: 30/06/2009 AREA: 449,4 Km^q FOGLI IIM: 920 ZONA F
 RICHIEDENTI: Eni

d 68 F.R.-TU

DIRIGENTE DELEGATO: Elda Fiorillo
 BUIG: LIII-8 ARRIVO: 31/07/2009 AREA: 622,6 Km^q FOGLI IIM: 919 ZONA D
 RICHIEDENTI: Nautical Petroleum
 Transunion Petroleum Italia ZONA F

d 71 F.R.-NP

DIRIGENTE DELEGATO: Elda Fiorillo
 BUIG: LIII-11 ARRIVO: 26/10/2009 AREA: 628 Km^q FOGLI IIM: 920 ZONA F
 RICHIEDENTI: Northern Petroleum Ltd

d 72 F.R.-NP

DIRIGENTE DELEGATO: Elda Fiorillo
 BUIG: LIII-11 ARRIVO: 26/10/2009 AREA: 742,6 Km^q FOGLI IIM: 920 ZONA D
 RICHIEDENTI: Northern Petroleum Ltd ZONA F

d 73 F.R.-SH

DIRIGENTE DELEGATO: Elda Fiorillo
 BUIG: LIII-12 ARRIVO: 23/11/2009 AREA: 730,4 Km^q FOGLI IIM: 919 ZONA F
 RICHIEDENTI: Shell Italia EP

d 74 F.R.-SH

DIRIGENTE DELEGATO: Elda Fiorillo
 BUIG: LIII-12 ARRIVO: 23/11/2009 AREA: 617,8 Km^q FOGLI IIM: 919 ZONA D
 RICHIEDENTI: Shell Italia EP ZONA F

d 77 F.R.-NP

DIRIGENTE DELEGATO: Elda Fiorillo
 BUIG: LIV-2 ARRIVO: 29/01/2010 AREA: 741,2 Km^q FOGLI IIM: 919 ZONA F
 RICHIEDENTI: Northern Petroleum Ltd

d 79 F.R.-EN

DIRIGENTE DELEGATO: Elda Fiorillo
 BUIG: LV-4 ARRIVO: 24/03/2011 AREA: 748,7 Km^q FOGLI IIM: 919 ZONA F
 RICHIEDENTI: Enel Lonqanesi Developments

d 148 D.R.-CS

DIRIGENTE DELEGATO: Elda Fiorillo
 BUIG: LVI-9 ARRIVO: 23/08/2012 AREA: 162,28 Km^q FOGLI IIM: ZONA D
 RICHIEDENTI: Apennine Enerav ZONA F

d 149 D.R.-NP

DIRIGENTE DELEGATO: Elda Fiorillo
 BUIG: L-10 ARRIVO: 01/09/2006 AREA: 264,4 Km^q FOGLI IIM: 921 ZONA D
 RICHIEDENTI: Northern Petroleum Ltd ZONA F

d 150 D.R.-CS

DIRIGENTE DELEGATO: Elda Fiorillo
 BUIG: LVI-9 ARRIVO: 23/08/2012 AREA: 63,13 Km^q FOGLI IIM: ZONA D
 RICHIEDENTI: Apennine Enerav ZONA F

d 151 D.R.-EL

DIRIGENTE DELEGATO: Elda Fiorillo
 BUIG: LIII-6 ARRIVO: 13/05/2009 AREA: 253,1 Km^q FOGLI IIM: 919 ZONA D
 RICHIEDENTI: Petroceltic Italia ZONA F

d 347 C.R.-NP

DIRIGENTE DELEGATO: Elda Fiorillo
 BUIG: LVI-11 ARRIVO: 16/10/2012 AREA: 347,5 Km^q FOGLI IIM: 916-917 ZONA C
 RICHIEDENTI: Northern Petroleum Ltd ZONA G

ISTANZE PER IL CONFERIMENTO DI TITOLI MINERARI - Aggiornamento 31/marzo/2013

d 351 C.R.-NP

DIRIGENTE DELEGATO: Elda Fiorillo
 BUIG: LII-2 ARRIVO: 31/01/2008 AREA: 101,87 Km² FOGLI IIM: 917 ZONA C
 RICHIEDENTI: Northern Petroleum Ltd

d 353 C.R.-SL

DIRIGENTE DELEGATO: Elda Fiorillo
 BUIG: LII-3 ARRIVO: 21/02/2008 AREA: 220,6 Km² FOGLI IIM: 948 ZONA C
 RICHIEDENTI: San Leon Energy

d 358 C.R.-EL

DIRIGENTE DELEGATO: Elda Fiorillo
 BUIG: LIII-8 ARRIVO: 28/07/2009 AREA: 134,4 Km² FOGLI IIM: 917 ZONA C
 RICHIEDENTI: Northern Petroleum Ltd
 Petroceltic Italia

d 359 C.R.-TU

DIRIGENTE DELEGATO: Elda Fiorillo
 BUIG: LIII-8 ARRIVO: 31/07/2009 AREA: 697,4 Km² FOGLI IIM: 917 ZONA C
 RICHIEDENTI: Nautical Petroleum
 Transunion Petroleum Italia

d 361 C.R.-TU

DIRIGENTE DELEGATO: Elda Fiorillo
 BUIG: LIII-8 ARRIVO: 31/07/2009 AREA: 496,5 Km² FOGLI IIM: 917 ZONA C
 RICHIEDENTI: Nautical Petroleum
 Transunion Petroleum Italia

d 363 C.R.-AX

DIRIGENTE DELEGATO: Elda Fiorillo
 BUIG: LIV-2 ARRIVO: 29/01/2010 AREA: 724,6 Km² FOGLI IIM: 948 ZONA C
 RICHIEDENTI: Audax Energy ZONA G

d 494 B.R.-EL

DIRIGENTE DELEGATO: Elda Fiorillo
 BUIG: L-11 ARRIVO: 01/10/2006 AREA: 373,7 Km² FOGLI IIM: 922 ZONA B
 RICHIEDENTI: Petroceltic Italia

d 495 B.R.-EL

DIRIGENTE DELEGATO: Elda Fiorillo
 BUIG: L-11 ARRIVO: 01/10/2006 AREA: 165 Km² FOGLI IIM: 922 ZONA B
 RICHIEDENTI: Petroceltic Italia

d 503 B.R.-CS

DIRIGENTE DELEGATO: Elda Fiorillo
 BUIG: LI-5 ARRIVO: 26/04/2007 AREA: 137,7 Km² FOGLI IIM: 923 ZONA B
 RICHIEDENTI: Apennine Energy

d 504 B.R.-GE

DIRIGENTE DELEGATO: Elda Fiorillo
 BUIG: LI-12 ARRIVO: 14/11/2007 AREA: 531,8 Km² FOGLI IIM: 923 ZONA B
 RICHIEDENTI: Enel Lonqanesi Developments

d 505 B.R.-EL

DIRIGENTE DELEGATO: Elda Fiorillo
 BUIG: LII-3 ARRIVO: 29/02/2008 AREA: 729,7 Km² FOGLI IIM: 922 ZONA B
 RICHIEDENTI: Petroceltic Italia

ISTANZE DI CONCESSIONE DI COLTIVAZIONE IN TERRAFERMA

AGOSTA

DIRIGENTE DELEGATO: Elda Fiorillo
 BUIG: XLVII-1 ARRIVO: 01/09/2003 AREA: 26,93 Km² FOGLI IGM: 77-89 EMILIA ROMAGNA
 RICHIEDENTI: Eni PERMESSO: VALLI DI COMACCHIO

BAGNACAVALLO

DIRIGENTE DELEGATO: Elda Fiorillo
 BUIG: LIII-3 ARRIVO: 24/02/2009 AREA: 14,75 Km² FOGLI IGM: 89 EMILIA ROMAGNA
 RICHIEDENTI: Lonqanesi Developments PERMESSO: SAN MARCO - CASALE COCCHI

ISTANZE PER IL CONFERIMENTO DI TITOLI MINERARI - Aggiornamento 31/marzo/2013

COLLE SANTO

DIRIGENTE DELEGATO: Elda Fiorillo
 BUIG: LIII-3 ARRIVO: 24/02/2009 AREA: 35,72 Km² FOGLI IGM: 146 ABRUZZO
 RICHIEDENTI: Forest CMI PERMESSO: MONTE PALLANO
 Interaie

S. ALBERTO

DIRIGENTE DELEGATO: Elda Fiorillo
 BUIG: L-8 ARRIVO: 01/07/2006 AREA: 19,51 Km² FOGLI IGM: EMILIA ROMAGNA
 RICHIEDENTI: Northsun Italia PERMESSO: SAN VINCENZO
 Po Valley Operations PTY

S. LORENZO

DIRIGENTE DELEGATO: Elda Fiorillo
 BUIG: LVI-6 ARRIVO: 14/05/2012 AREA: 4,95 Km² FOGLI IGM: 117 MARCHE
 RICHIEDENTI: Apennine Energy PERMESSO: MONTEMARCIANO

ISTANZE DI CONCESSIONE DI COLTIVAZIONE IN MARE

d 1 G.C.-AG

DIRIGENTE DELEGATO: Elda Fiorillo
 BUIG: XLI-1 ARRIVO: 30/12/1996 AREA: 171,7 Km² FOGLI IIM: 947 ZONA G
 RICHIEDENTI: Aqip PERMESSO: G.R8.AS
 Edison

d 2 G.C.-AG

DIRIGENTE DELEGATO: Elda Fiorillo
 BUIG: LIII-9 ARRIVO: 04/08/2009 AREA: 142,6 Km² FOGLI IIM: 917 ZONA G
 RICHIEDENTI: Eni PERMESSO: G.R 14.AG

d 3 G.C.-AG

DIRIGENTE DELEGATO: Elda Fiorillo
 BUIG: LIII-9 ARRIVO: 04/08/2009 AREA: 145,6 Km² FOGLI IIM: 917 ZONA G
 RICHIEDENTI: Eni PERMESSO: G.R 14.AG e G.R 13.AG

d 6 F.C.-AG

DIRIGENTE DELEGATO: Elda Fiorillo
 BUIG: LI-1 ARRIVO: 01/12/2006 AREA: 76,69 Km² FOGLI IIM: ZONA F
 RICHIEDENTI: Eni PERMESSO: F.R 26.AG

d 23 A.C.-AG

DIRIGENTE DELEGATO: Elda Fiorillo
 BUIG: XXXIX-3 ARRIVO: 13/02/1995 AREA: 58,32 Km² FOGLI IIM: 924 ZONA A
 RICHIEDENTI: Aqip PERMESSO: A.R80.AG

d 26 B.C.-AG

DIRIGENTE DELEGATO: Elda Fiorillo
 BUIG: XXXII-3 ARRIVO: 15/02/1988 AREA: 58,48 Km² FOGLI IIM: 922 ZONA B
 RICHIEDENTI: Aqip PERMESSO: B.R137.AG

d 29 B.C.-AG

DIRIGENTE DELEGATO: Elda Fiorillo
 BUIG: L-10 ARRIVO: 19/09/2006 AREA: 27,31 Km² FOGLI IIM: ZONA B
 RICHIEDENTI: Eni PERMESSO: B.R250.EA

d 30 B.C.-MD

DIRIGENTE DELEGATO: Elda Fiorillo
 BUIG: LIII-1 ARRIVO: 18/12/2008 AREA: 109,2 Km² FOGLI IIM: 922 ZONA B
 RICHIEDENTI: Medoilgas Italia PERMESSO: B.R 269.GC

d 35 A.C.-AG

DIRIGENTE DELEGATO: Elda Fiorillo
 BUIG: XLI-4 ARRIVO: 03/03/1997 AREA: 144,17 Km² FOGLI IIM: 924 ZONA A
 RICHIEDENTI: Aqip PERMESSO: A.R73.AX
 Stargas Italia
 Total Italia

d 38 A.C.-AG

DIRIGENTE DELEGATO: Elda Fiorillo
 BUIG: L-3 ARRIVO: 01/02/2006 AREA: 54,26 Km² FOGLI IIM: ZONA A
 RICHIEDENTI: Eni PERMESSO: A.R 90.AG

ISTANZE PER IL CONFERIMENTO DI TITOLI MINERARI - Aggiornamento 31/marzo/2013

d 39 A.C.-EA

DIRIGENTE DELEGATO: Elda Fiorillo
 BUIG: L-9 ARRIVO: 01/08/2006 AREA: 103,6 Km² FOGLI IIM: ZONA A
 RICHIEDENTI: Eni PERMESSO: A. R 95.EA

ISTANZE DI RIATTRIBUZIONE DI GIACIMENTI MARGINALI

CANALDENTE

RESPONSABILE DEL PROCEDIMENTO: Rita Mancuso
 BUIG: LIV-12 ARRIVO: 09/11/2010 AREA: 65,26 Km² FOGLI IGM: BASILICATA
 RICHIEDENTI: Canoe Italia S.r.l.

RAPAGNANO

RESPONSABILE DEL PROCEDIMENTO: Rita Mancuso
 BUIG: LIV-12 ARRIVO: 12/11/2010 AREA: 8,49 Km² FOGLI IGM: MARCHE
 RICHIEDENTI: Apennine Energy

1 SAN GERVASIO

DIRIGENTE DELEGATO: Elda Fiorillo
 BUIG: LVI-4 ARRIVO: 23/03/2012 AREA: 77,45 Km² FOGLI IGM: LOMBARDIA
 RICHIEDENTI: Soqemont

1 SAN GERVASIO

DIRIGENTE DELEGATO: Elda Fiorillo
 BUIG: LVI-4 ARRIVO: 30/03/2012 AREA: 77,45 Km² FOGLI IGM: LOMBARDIA
 RICHIEDENTI: Independent Energy Solutions

1 SAN GERVASIO

DIRIGENTE DELEGATO: Elda Fiorillo
 BUIG: LVI-4 ARRIVO: 30/03/2012 AREA: 77,45 Km² FOGLI IGM: LOMBARDIA
 RICHIEDENTI: R.T.I. tra Bonatti S.p.A. e Orion Energy

TORRENTE VULGANO

RESPONSABILE DEL PROCEDIMENTO: Rita Mancuso
 BUIG: LIV-12 ARRIVO: 09/11/2010 AREA: 41,75 Km² FOGLI IGM: PUGLIA
 RICHIEDENTI: Canoe Italia S.r.l.

ISTANZE DI CONCESSIONE DI STOCCAGGIO

BAGNOLO MELLA STOCCAGGIO

DIRIGENTE DELEGATO: Liliana Panei
 BUIG: LI-10 ARRIVO: 17/09/2007 AREA: 24,07 Km² FOGLI IGM: 47 LOMBARDIA
 RICHIEDENTI: GSEI
 Retraqas
 Storenay S.A.

PALAZZO MORONI STOCCAGGIO

RESPONSABILE DEL PROCEDIMENTO: Roberto Rocchi
 BUIG: LII-11 ARRIVO: 03/10/2008 AREA: 4,98 Km² FOGLI IGM: 125 MARCHE
 RICHIEDENTI: Edison

POGGIOFIORITO STOCCAGGIO

DIRIGENTE DELEGATO: Liliana Panei
 BUIG: LI-11 ARRIVO: 26/10/2007 AREA: 10,18 Km² FOGLI IGM: 147 ABRUZZO
 RICHIEDENTI: Gas Plus Italiana

RIVARA STOCCAGGIO

DIRIGENTE DELEGATO: Liliana Panei
 BUIG: XLVI-8 ARRIVO: 01/07/2002 AREA: 117,14 Km² FOGLI IGM: 75 EMILIA ROMAGNA
 RICHIEDENTI: Erq Rivara Storage

ROMANENGO STOCCAGGIO

DIRIGENTE DELEGATO: Liliana Panei
 BUIG: LI-10 ARRIVO: 17/09/2007 AREA: 24,09 Km² FOGLI IGM: 46 LOMBARDIA
 RICHIEDENTI: Enel Trade

ISTANZE PER IL CONFERIMENTO DI TITOLI MINERARI - Aggiornamento 31/marzo/2013

SAN BENEDETTO STOCCAGGIO

DIRIGENTE DELEGATO: Liliana Panei
 BUIG: LI-10 ARRIVO: 14/09/2007 AREA: 15,07 Km^q FOGLI IGM: 133 MARCHE
 RICHIEDENTI: Acea
 Gas Plus Storage
 Gaz de France International

SERRA PIZZUTA STOCCAGGIO

DIRIGENTE DELEGATO: Liliana Panei
 BUIG: XLVI-9 ARRIVO: 01/08/2002 AREA: 10,15 Km^q FOGLI IGM: 201 BASILICATA
 RICHIEDENTI: Geogastock

SINARCA STOCCAGGIO

RESPONSABILE DEL PROCEDIMENTO: Roberto Rocchi
 BUIG: L-7 ARRIVO: 15/06/2006 AREA: 20,43 Km^q FOGLI IGM: 154 MOLISE
 RICHIEDENTI: Edison
 Gas Plus Italiana

ISTANZE DI PERMESSO DI RICERCA IN SICILIA

In Sicilia, per la sola terraferma, in virtù dello statuto speciale della regione, la competenza normativa e amministrativa è completamente autonoma.
 I dati riportati sono forniti dal competente ufficio regionale.

BIANCAVILLA

RESPONSABILE DEL PROCEDIMENTO: URIG
 BUIG: LIII-7 ARRIVO: 12/06/2009 AREA: 74 Km^q FOGLI IIM: SICILIA
 RICHIEDENTI: Eni Mediterranea Idrocarburi

CASTRONUOVO

RESPONSABILE DEL PROCEDIMENTO: URIG
 BUIG: XLVII-1 ARRIVO: 21/11/2003 AREA: 692,6 Km^q FOGLI IIM: SICILIA
 RICHIEDENTI: Edison

CONTRADA GIARDINELLO

RESPONSABILE DEL PROCEDIMENTO: URIG
 BUIG: LIV-2 ARRIVO: 04/01/2010 AREA: 380,4 Km^q FOGLI IIM: SICILIA
 RICHIEDENTI: Eni Mediterranea Idrocarburi

COSTA DEL SOLE

RESPONSABILE DEL PROCEDIMENTO: URIG
 BUIG: LIV-1 ARRIVO: 18/12/2009 AREA: 41,52 Km^q FOGLI IIM: 272 SICILIA
 RICHIEDENTI: Apennine Energy

ENNA

RESPONSABILE DEL PROCEDIMENTO: URIG
 BUIG: XLI-8 ARRIVO: 04/07/1997 AREA: 467,5 Km^q FOGLI IIM: SICILIA
 RICHIEDENTI: Italmin Exploration

GOLD

RESPONSABILE DEL PROCEDIMENTO: URIG
 BUIG: LII-11 ARRIVO: 17/10/2008 AREA: 748,82 Km^q FOGLI IIM: SICILIA
 RICHIEDENTI: F.M.G. Srl

LEBRINO

RESPONSABILE DEL PROCEDIMENTO: URIG
 BUIG: XLIV-12 ARRIVO: 02/11/2000 AREA: 310 Km^q FOGLI IIM: SICILIA
 RICHIEDENTI: Italmin Exploration

MASSERIA FRISELLA

RESPONSABILE DEL PROCEDIMENTO: URIG
 BUIG: LV-9 ARRIVO: 17/08/2011 AREA: 681,66 Km^q FOGLI IIM: 258 SICILIA
 RICHIEDENTI: Enel Lonqanesi Developments

PETRALIA SOPRANA

RESPONSABILE DEL PROCEDIMENTO: URIG
 BUIG: LII-5 ARRIVO: 09/04/2008 AREA: 727,5 Km^q FOGLI IIM: SICILIA
 RICHIEDENTI: Eni Mediterranea Idrocarburi

SCICLI

RESPONSABILE DEL PROCEDIMENTO: URIG
 BUIG: LIII-6 ARRIVO: 28/05/2009 AREA: 96 Km^q FOGLI IIM: SICILIA
 RICHIEDENTI: Irmínio

ISTANZE PER IL CONFERIMENTO DI TITOLI MINERARI - Aggiornamento 31/marzo/2013

TORRENTE RIZZUTO

RESPONSABILE DEL PROCEDIMENTO: URIG
 BUIG: LVI-6 ARRIVO: 21/05/2012 AREA: 692,04 Km² FOGLI IIM: 243 SICILIA
 RICHIEDENTI: Mac Oil

ISTANZE DI CONCESSIONE DI COLTIVAZIONE IN SICILIA

In Sicilia, per la sola terraferma, in virtù dello statuto speciale della regione, la competenza normativa e amministrativa è completamente autonoma.
 I dati riportati sono forniti dal competente ufficio regionale.

BONINCONTRO

RESPONSABILE DEL PROCEDIMENTO: URIG
 BUIG: I-2 ARRIVO: 01/01/1957 AREA: 32,3 Km² FOGLI IIM: SICILIA
 RICHIEDENTI: Petrex Italia

CINQUEVIE

RESPONSABILE DEL PROCEDIMENTO: URIG
 BUIG: I-2 ARRIVO: 01/01/1957 AREA: 71 Km² FOGLI IIM: SICILIA
 RICHIEDENTI: Eni Mediterranea Idrocarburi

PIANO LUPO

RESPONSABILE DEL PROCEDIMENTO: URIG
 BUIG: I-2 ARRIVO: 01/01/1957 AREA: 61,57 Km² FOGLI IIM: SICILIA
 RICHIEDENTI: Eni Mediterranea Idrocarburi

ISTANZE DI PERMESSO DI RICERCA DI RISORSE GEOTERMICHE

5 ANGLONA

RESPONSABILE DEL PROCEDIMENTO: Competenza regionale
 BUIG: LV-7 ARRIVO: 24/06/2011 AREA: 300 Km² FOGLI IGM: SARDEGNA
 RICHIEDENTI: Unione Comuni Anzlona

ARLENA DI CASTRO

RESPONSABILE DEL PROCEDIMENTO: Competenza regionale
 BUIG: LV-8 ARRIVO: 28/07/2011 AREA: 91,4 Km² FOGLI IGM: LAZIO
 RICHIEDENTI: Sorqenia

ARRONE

RESPONSABILE DEL PROCEDIMENTO: Competenza regionale
 BUIG: LV-5 ARRIVO: 28/04/2011 AREA: 60 Km² FOGLI IGM: LAZIO
 RICHIEDENTI: Iterna

BAGNI ODDINI

RESPONSABILE DEL PROCEDIMENTO: Competenza regionale
 BUIG: LV-1 ARRIVO: 29/12/2010 AREA: 7,8657 Km² FOGLI IGM: SARDEGNA
 RICHIEDENTI: INI Fabi

BOCCEA

RESPONSABILE DEL PROCEDIMENTO: Competenza regionale
 BUIG: LV-8 ARRIVO: 07/07/2011 AREA: 100 Km² FOGLI IGM: LAZIO
 RICHIEDENTI: Geothermics Italy

CAMPIGLIA D'ORCIA

RESPONSABILE DEL PROCEDIMENTO: Competenza regionale
 BUIG: LV-7 ARRIVO: 27/06/2011 AREA: 55,4 Km² FOGLI IGM: TOSCANA
 RICHIEDENTI: Tosco Geo

CAMPO GEOTERMICO EOLIANO

RESPONSABILE DEL PROCEDIMENTO: URIG
 BUIG: LIII-6 ARRIVO: 25/05/2009 AREA: 102,4 Km² FOGLI IGM: 244 SICILIA
 RICHIEDENTI: K Energy

CAMPO GEOTERMICO GERBINI

RESPONSABILE DEL PROCEDIMENTO: URIG
 BUIG: LIII-6 ARRIVO: 25/05/2009 AREA: 165 Km² FOGLI IGM: 269 SICILIA
 RICHIEDENTI: K Energy

CAMPO GEOTERMICO PANTELLERIA

RESPONSABILE DEL PROCEDIMENTO: URIG
 BUIG: LIII-6 ARRIVO: 25/05/2009 AREA: 2,5 Km² FOGLI IGM: SICILIA
 RICHIEDENTI: K Energy

ISTANZE PER IL CONFERIMENTO DI TITOLI MINERARI - Aggiornamento 31/marzo/2013

CAMPO GEOTERMICO SCIACCA

RESPONSABILE DEL PROCEDIMENTO: URIG
 BUIG: LIII-6 ARRIVO: 25/05/2009 AREA: 460 Km² FOGLI IGM: 266 SICILIA
 RICHIEDENTI: K Energy

CASTEL GIORGIO

RESPONSABILE DEL PROCEDIMENTO: Competenza regionale
 BUIG: -1 ARRIVO: AREA: 129,01 Km² FOGLI IGM: LAZIO
 RICHIEDENTI: ERG Renew UMBRIA

6 CASTEL VISCARDO

RESPONSABILE DEL PROCEDIMENTO: Competenza regionale
 BUIG: LV-11 ARRIVO: 11/10/2011 AREA: 67,96 Km² FOGLI IGM: UMBRIA
 RICHIEDENTI: Power Field

CELLERE

RESPONSABILE DEL PROCEDIMENTO: Competenza regionale
 BUIG: -1 ARRIVO: AREA: 114,19 Km² FOGLI IGM: LAZIO
 RICHIEDENTI: Sorqenia

8 CENTENO

RESPONSABILE DEL PROCEDIMENTO: Competenza regionale
 BUIG: LV-9 ARRIVO: 17/08/2011 AREA: 30,3 Km² FOGLI IGM: LAZIO
 RICHIEDENTI: Sorqenia Geothermal TOSCANA

CUGLIERI

RESPONSABILE DEL PROCEDIMENTO: Competenza regionale
 BUIG: LII-11 ARRIVO: 28/10/2008 AREA: 121,7 Km² FOGLI IGM: SARDEGNA
 RICHIEDENTI: Exerqia Toscana

1 FIUMICINO

RESPONSABILE DEL PROCEDIMENTO: Competenza regionale
 BUIG: LV-1 ARRIVO: 13/12/2010 AREA: 75 Km² FOGLI IGM: LAZIO
 RICHIEDENTI: ETA Tecnologie Avanzate

7 FORMELLO

RESPONSABILE DEL PROCEDIMENTO: Competenza regionale
 BUIG: LIV-12 ARRIVO: 10/11/2010 AREA: 115,06 Km² FOGLI IGM: LAZIO
 RICHIEDENTI: Power Field

GARDA SUD

RESPONSABILE DEL PROCEDIMENTO: Competenza regionale
 BUIG: LVI-1 ARRIVO: 21/12/2011 AREA: 115 Km² FOGLI IGM: LOMBARDIA
 RICHIEDENTI: Garda Uno

6 GROTTE DI CASTRO

RESPONSABILE DEL PROCEDIMENTO: Competenza regionale
 BUIG: LV-6 ARRIVO: 03/05/2011 AREA: 72,12 Km² FOGLI IGM: LAZIO
 RICHIEDENTI: Power Field

4 IGIA

RESPONSABILE DEL PROCEDIMENTO: Competenza regionale
 BUIG: LV-2 ARRIVO: 20/01/2011 AREA: 188,56 Km² FOGLI IGM: SARDEGNA
 RICHIEDENTI: Saras

LA GUARDIOLA

RESPONSABILE DEL PROCEDIMENTO: Competenza regionale
 BUIG: LVI-7 ARRIVO: 19/06/2012 AREA: 64,79 Km² FOGLI IGM: 112 TOSCANA
 RICHIEDENTI: Ravano Green Power

LA RICCIA

RESPONSABILE DEL PROCEDIMENTO: Competenza regionale
 BUIG: LV-8 ARRIVO: 31/07/2011 AREA: 37 Km² FOGLI IGM: LAZIO
 RICHIEDENTI: Iterna

6 LA VEDUTA

RESPONSABILE DEL PROCEDIMENTO: Competenza regionale
 BUIG: LIV-11 ARRIVO: 14/10/2010 AREA: 40,49 Km² FOGLI IGM: LAZIO
 RICHIEDENTI: Sorqenia Geothermal UMBRIA

ISTANZE PER IL CONFERIMENTO DI TITOLI MINERARI - Aggiornamento 31/marzo/2013

LAGO DI ALBANO

RESPONSABILE DEL PROCEDIMENTO: Competenza regionale
 BUIG: LIV-12 ARRIVO: 22/11/2010 AREA: 145,39 Km² FOGLI IGM: LAZIO
 RICHIEDENTI: Tombelle

LAGO DI BOLSENA

RESPONSABILE DEL PROCEDIMENTO: Competenza regionale
 BUIG: LV-1 ARRIVO: 07/12/2010 AREA: 156,23 Km² FOGLI IGM: LAZIO
 RICHIEDENTI: Tombelle UMBRIA

2 LAGO DI BRACCIANO

RESPONSABILE DEL PROCEDIMENTO: Competenza regionale
 BUIG: LIV-12 ARRIVO: 08/11/2010 AREA: 70 Km² FOGLI IGM: LAZIO
 RICHIEDENTI: Tombelle

2 MANZIANA A

RESPONSABILE DEL PROCEDIMENTO: Competenza regionale
 BUIG: LIV-11 ARRIVO: 15/10/2010 AREA: 43,3 Km² FOGLI IGM: LAZIO
 RICHIEDENTI: Geotermica AB

2 MANZIANA B

RESPONSABILE DEL PROCEDIMENTO: Competenza regionale
 BUIG: LV-1 ARRIVO: 13/12/2010 AREA: 97,025 Km² FOGLI IGM: LAZIO
 RICHIEDENTI: Sorqenia Geothermal

5 MARTIS

RESPONSABILE DEL PROCEDIMENTO: Competenza regionale
 BUIG: LV-7 ARRIVO: 09/06/2011 AREA: 278,5 Km² FOGLI IGM: SARDEGNA
 RICHIEDENTI: Geenergy

MOLETTA

RESPONSABILE DEL PROCEDIMENTO: Competenza regionale
 BUIG: LV-7 ARRIVO: 21/06/2011 AREA: 15 Km² FOGLI IGM: LAZIO
 RICHIEDENTI: Iterna

7 MONTE AGUZZO

RESPONSABILE DEL PROCEDIMENTO: Competenza regionale
 BUIG: LV-2 ARRIVO: 28/01/2011 AREA: 140,5 Km² FOGLI IGM: LAZIO
 RICHIEDENTI: Steam

1 MONTE SALLUSTRI

RESPONSABILE DEL PROCEDIMENTO: Competenza regionale
 BUIG: LV-7 ARRIVO: 08/06/2011 AREA: 75 Km² FOGLI IGM: LAZIO
 RICHIEDENTI: Der

3 MONTEROSI

RESPONSABILE DEL PROCEDIMENTO: Competenza regionale
 BUIG: LIV-12 ARRIVO: 10/11/2010 AREA: 158,17 Km² FOGLI IGM: LAZIO
 RICHIEDENTI: Power Field

8 PONTE RIGO

RESPONSABILE DEL PROCEDIMENTO: Competenza regionale
 BUIG: LV-7 ARRIVO: 10/06/2011 AREA: 30 Km² FOGLI IGM: LAZIO
 RICHIEDENTI: Iterna TOSCANA

RIPA D'ORCIA

RESPONSABILE DEL PROCEDIMENTO: Competenza regionale
 BUIG: LV-8 ARRIVO: 20/07/2011 AREA: 70,5 Km² FOGLI IGM: TOSCANA
 RICHIEDENTI: Tosco Geo

SABATINI SUD

RESPONSABILE DEL PROCEDIMENTO: Competenza regionale
 BUIG: LV-6 ARRIVO: 16/05/2011 AREA: 102,2 Km² FOGLI IGM: LAZIO
 RICHIEDENTI: Steam

SACROFANO A

RESPONSABILE DEL PROCEDIMENTO: Competenza regionale
 BUIG: LV-11 ARRIVO: 29/10/2011 AREA: 35 Km² FOGLI IGM: LAZIO
 RICHIEDENTI: Svolta

ISTANZE PER IL CONFERIMENTO DI TITOLI MINERARI - Aggiornamento 31/marzo/2013

SACROFANO B

RESPONSABILE DEL PROCEDIMENTO: Competenza regionale
 BUIG: LVI-5 ARRIVO: 02/04/2012 AREA: 35 Km² FOGLI IGM: LAZIO
 RICHIEDENTI: Power Field

SCANSANO

RESPONSABILE DEL PROCEDIMENTO: Competenza regionale
 BUIG: LV-10 ARRIVO: 20/09/2011 AREA: 49 Km² FOGLI IGM: TOSCANA
 RICHIEDENTI: Terra Energy

5 SEDINI

RESPONSABILE DEL PROCEDIMENTO: Competenza regionale
 BUIG: LV-7 ARRIVO: 09/06/2011 AREA: 296,18 Km² FOGLI IGM: SARDEGNA
 RICHIEDENTI: Geoenergy

4 SILIQUA

RESPONSABILE DEL PROCEDIMENTO: Competenza regionale
 BUIG: LV-4 ARRIVO: 25/03/2011 AREA: 297,49 Km² FOGLI IGM: SARDEGNA
 RICHIEDENTI: Geoenergy

3 SUTRI

RESPONSABILE DEL PROCEDIMENTO: Competenza regionale
 BUIG: LIV-12 ARRIVO: 20/11/2010 AREA: 101,9 Km² FOGLI IGM: LAZIO
 RICHIEDENTI: Steam

TORRINIERI

RESPONSABILE DEL PROCEDIMENTO: Competenza regionale
 BUIG: LVI-10 ARRIVO: 21/09/2012 AREA: 46 Km² FOGLI IGM: 121 TOSCANA
 RICHIEDENTI: Iterna

ISTANZE DI CONCESSIONE DI COLTIVAZIONE DI RISORSE GEOTERMICHE

ABBADIA SAN SALVATORE

RESPONSABILE DEL PROCEDIMENTO: Competenza regionale
 BUIG: -1 ARRIVO: AREA: Km² FOGLI IGM: TOSCANA
 RICHIEDENTI: Enel UNG

ISTANZE DI PERMESSO DI RICERCA DI RISORSE GEOTERMICHE FINALIZZATO ALLA SPERIMENTAZIONE DI IMPIANTI PILOTA

CAMPANA

RESPONSABILE DEL PROCEDIMENTO: Rita Mancuso
 BUIG: LVII-3 ARRIVO: 23/02/2013 AREA: 10,43 Km² FOGLI IIM: CAMPANIA
 RICHIEDENTI: Stopfire

CASA DEL CORTO

RESPONSABILE DEL PROCEDIMENTO: Rita Mancuso
 BUIG: LV-12 ARRIVO: 25/11/2011 AREA: 5,04 Km² FOGLI IIM: TOSCANA
 RICHIEDENTI: Svolta

CASTEL GIORGIO-TORRE ALFINA

RESPONSABILE DEL PROCEDIMENTO: Rita Mancuso
 BUIG: LV-8 ARRIVO: 19/07/2011 AREA: 22,71 Km² FOGLI IIM: 129-130 LAZIO
 RICHIEDENTI: ITW-LKW Geotermia Italia UMBRIA

CORTOLLA

RESPONSABILE DEL PROCEDIMENTO: Rita Mancuso
 BUIG: LV-9 ARRIVO: 24/08/2011 AREA: 22,54 Km² FOGLI IIM: 112 TOSCANA
 RICHIEDENTI: Geoenergy

FORIO

RESPONSABILE DEL PROCEDIMENTO: Rita Mancuso
 BUIG: LVI-3 ARRIVO: 20/02/2012 AREA: 36,78 Km² FOGLI IIM: 183-184 CAMPANIA
 RICHIEDENTI: Taddei Green Power

ISTANZE PER IL CONFERIMENTO DI TITOLI MINERARI - Aggiornamento 31/marzo/2013

LUCIGNANO

RESPONSABILE DEL PROCEDIMENTO: Rita Mancuso
BUIG: LV-9 ARRIVO: 24/08/2011 AREA: 15,02 Km^q FOGLI IIM: TOSCANA
RICHIEDENTI: Geoenergy

MAZARA DEL VALLO

RESPONSABILE DEL PROCEDIMENTO: Rita Mancuso
BUIG: LVI-2 ARRIVO: 18/01/2012 AREA: 32,63 Km^q FOGLI IIM: 257 SICILIA
RICHIEDENTI: Sefer

MONTENERO

RESPONSABILE DEL PROCEDIMENTO: Rita Mancuso
BUIG: LVI-3 ARRIVO: 27/02/2012 AREA: 30,19 Km^q FOGLI IIM: 129 TOSCANA
RICHIEDENTI: Gesto Italia

SCARFOGLIO

RESPONSABILE DEL PROCEDIMENTO: Rita Mancuso
BUIG: LVI-8 ARRIVO: 17/07/2012 AREA: 21,96 Km^q FOGLI IIM: CAMPANIA
RICHIEDENTI: Geoelectric

SCAURI PANTELLERIA

RESPONSABILE DEL PROCEDIMENTO: Rita Mancuso
BUIG: LVI-2 ARRIVO: 18/01/2012 AREA: 22 Km^q FOGLI IIM: 626 SICILIA
RICHIEDENTI: Sefer

ISTANZE DI LICENZA DI ESPLORAZIONE PER LO STOCCAGGIO DI BLOSSIDO DI CARBONIO

SIBILLA

DIRIGENTE DELEGATO: Liliana Panei
BUIG: LVI-3 ARRIVO: 03/02/2012 AREA: 218,14 Km^q FOGLI IIM: 923 ZONA B
RICHIEDENTI: Independent Gas Management S.r.l.

ELENCO DEI TITOLI VIGENTI

L'elenco dei titoli vigenti è consultabile anche on-line sul sito web dell'UNMIG all'indirizzo:
<http://unmig.sviluppoeconomico.gov.it>

INDICE DEI TITOLI MINERARI

Aggiornamento: 31/marzo/2013

PERMESSI DI RICERCA DI IDROCARBURI IN TERRAFERMA

DENOMINAZIONE	CODICE
A	
ABBADIA CERRETO	717
ALIANO	492
ALTEDO	689
B	
BADILE	714
BARDONE	546
BASTIGLIA	503
BELGIOIOSO	2107
BIBBIANO	715
BORSANO	530
BOSCO	2117
BOSCONERO	2123
BUCCHIANICO	422
BUGIA	2100
C	
CADELBOSCO DI SOPRA	2112
CALCIO	2113
CARISIO	543
CARITA'	723
CASALE COCCHI	690
CASCINA S. PIETRO	514
CASE SPARSE	694
CASONI	2116
CASTELVERDE	2121
CENTO	505
CIVITA	496
CIVITAQUANA	547
CODOGNO	517
COLFELICE	2115
COLLE GINESTRE	2109
CORANA	548
CORTE DEI SIGNORI	683
CROCETTA	507
D	
DARDAGNOLA	2118
E	
ELEONORA	2120
F	
FAENZA	2119
FANTOZZA	2106
FIUME ANIENE	481
FIUME ARRONE	523
FIUME BRUNA	687
FOSSO VALDIENNA	437
FROSINONE	445
G	
GRATTASSASSO	2111
J	
JOLANDA DI SAVOIA	688
L	
LA PROSPERA	691
LAGO DEL SALTO	482
LONGASTRINO	540
M	
MOLINO	720
MONTALBANO	539
MONTE GALLO	710
MONTE NEGRO	2103
MONTE PALLANO	531

MONTELURO	700
MONTEMARCIANO	541
MONTOTTONE	2122
MUTIGNANO	501
N	
NUSCO	2105
O	
OPERA	719
ORTONA	524
P	
PANNOCCHIA	721
PESCOPENNATARO	508
PIZZO SCIABOLONE	701
PODERE GALLINA	697
PONTE DEI GRILLI	699
PONTE DEL DIAVOLO	698
PORTOMAGGIORE	2114
POSTA NUOVA	545
R	
RECANATI	708
RONSECCO	2108
S	
SAMBUCHETO	686
SAN MARCO	525
SAN VINCENZO	510
SANTA CROCE	2110
SANTA MARGHERITA	692
SASSUOLO	716
SERRA S. BERNARDO	410
SETTECERRI	454
SORA	484
T	
TEANA	485
TEMPA MOLIANO	438
TERRA DEL SOLE	693
TORRENTE ACQUA FREDDA	2102
TORRENTE ALVO	2104
TORRENTE LA VELLA	544
TORRENTE NURE	512
TORRENTE PARMA	696
TRIGOLO	724
V	
VERCELLI	526
VIGEVANO	460
VILLA GIGLI	722
Z	
ZAPPOLINO	2101

PERMESSI DI RICERCA DI IDROCARBURI IN SICILIA

DENOMINAZIONE	CODICE
F	
FIUME TELLARO	302
FRIDDANI	305
M	
MONTEMAGGIORE BELSITO	306
P	
PASSO DI PIAZZA	304
PATERNO'	303

T	
TRESAURO	300

PERMESSI DI RICERCA DI IDROCARBURI IN MARE

DENOMINAZIONE	CODICE
A	
A.R 78.RC	549
A.R 80.AG	566
A.R 81.FR	570
A.R 87.AG	625
A.R 91.EA	638
A.R 92.EA	639
A.R 93.EA	640
A.R 94.PY	2003
B	
B.R266.AG	663
B.R268.RG	671
B.R269.GC	673
B.R270.EL	2001
B.R271.EL	2002
B.R272.EL	2004
C	
C.R146.NP	668
C.R148.VG	676
E	
E.R 54.PU	2000
F	
F.R 39.NP	680
F.R 40.NP	681
G	
G.R 13.AG	657
G.R 14.AG	656
G.R 15.PU	667

CONCESSIONI DI COLTIVAZIONE DI IDROCARBURI IN TERRAFERMA

DENOMINAZIONE	CODICE
A	
AGLAVIZZA	939
ALFONSINE	922
B	
BAGNOLO MELLA	905
BARIGAZZO	704
BOMBIANA	884
C	
CA' BELLAVISTA	712
CALCIANO	816
CANDELA	789
CANONICA	910
CAPO COLONNE	809
CAPPARUCCIA	933
CASA BALLEANI	731
CASA MAGGI	871
CASCINA CASTELLO	934
CASTEGGIO	889
CASTEL DI LAMA	820
CAVIAGA	890

CIGNONE	891
COLABELLA	830
COLLE DI LAURO	790
COLLE S. GIOVANNI	937
CORTEMAGGIORE	892
CUGNO LE MACINE	801
D	
DOSSO DEGLI ANGELI	902
F	
FILETTO	788
FIUME TENNA	800
FIUME TRESTE	810
FONTE SAN DAMIANO	848
FORNOVO DI TARO	881
G	
GAGGIANO	904
GAGGIOLA	713
GARAGUSO	783
GORGOLIONE	928
GRECCHIA	703
I	
IL SALICE	846
L	
LUCERA	885
M	
MACCHIA DI PIERNO	852
MACERATA	829
MAFALDA	828
MANARA	886
MANCHE DI CIMALIA	779
MASSERIA ACQUASALSA	798
MASSERIA GROTTAVECCHIA	849
MASSERIA MONACO	836
MASSERIA PETRILLI	868
MASSERIA VERTICCHIO	819
MASSERIA VIORANO	874
MASSIGNANO	877
MELANICO	821
MEZZOCOLLE	936
MIGLIANICO	930
MIRANDOLA	915
MISANO ADRIATICO	858
MOLINAZZO	718
MONTE CANTIERE	845
MONTE CASTELLANO	795
MONTE MORRONE	808
MONTE URANO	867
MONTE VERDESE	870
MONTE VRECCIARO	838
MONTEARDONE	878
MONTEGRANARO	875
MONTIGNANO	839
N	
NOVA SIRI SCALO	751
O	
ORSINO	834
OVANENGO	908
P	
PECORARO	843
PESSANO	911
PIETRAMALA	926
PIGAZZANO	837
POGGIO CASTIONE	749
POLICORO	859
POMPOSA	888
PONTETIDONE	894
PORTO CIVITANOVA	853
PORTO CORSINI TERRA	916
POZZA	711

Q	
QUARTO	931
R	
RAPAGNANO	938
RAVENNA TERRA	917
RECOLETA	927
RECOVATO	918
RIVALTA	919
S	
S. ANDREA	869
S. BENEDETTO DEL TRONTO	826
S. MARIA IMBARO	817
S. MARIA NUOVA	842
S. MAURO	864
S. TEODORO	857
SALGASTRI	707
SALSOMAGGIORE I	726
SALSOMAGGIORE II	725
SAN BASILE	854
SAN GERVASIO	906
SAN MARCO	862
SAN POTITO	920
SANTERNO	924
SCANZANO	865
SEDDIA D'ORLANDO	762
SERRA PIZZUTA	802
SETTALA	913
SETTEFINESTRE	841
SILLARO	935
SORESINA	897
SPILAMBERTO	914
STRANGOLAGALLI	785
T	
TEMPA ROSSA	823
TERTIVERI	804
TOMBOLO	850
TORRENTE CELONE	861
TORRENTE CIGNO	856
TORRENTE MENOCCHIA	796
TORRENTE VULGANO	805
TRESIGALLO	921
TRIGNANO	709
V	
VAL D'AGRI	932
VALLE DEL ROVELLO	876
VESCOVATO	899
VETTA	706
VILLAFORTUNA-TRECCATE	900

CONCESSIONI DI COLTIVAZIONE DI IDROCARBURI IN SICILIA

DENOMINAZIONE	CODICE
B	
BRONTE - S. NICOLA	320
C	
CASE SCHILLACI	331
COMISO II	321
F	
FIUMETTO	322
G	
GAGLIANO	323
GELA	324
GIAURONE	325
I	
IRMINIO	326

L	
LIPPONE - MAZARA DEL VALLO	327
N	
NOTO	330
R	
RAGUSA	328
ROCCA CAVALLO	329
S	
S. ANNA	333
SAMPERI	332

CONCESSIONI DI COLTIVAZIONE DI IDROCARBURI IN MARE

DENOMINAZIONE	CODICE
A	
A.C. 1.AG	956
A.C. 2.AS	958
A.C. 3.AS	959
A.C. 4.AS	960
A.C. 5.AV	964
A.C. 6.AS	967
A.C. 7.AS	965
A.C. 8.ME	970
A.C. 9.AG	978
A.C. 10.AG	980
A.C. 11.AG	981
A.C. 12.AG	984
A.C. 13.AS	985
A.C. 14.AS	989
A.C. 15.AX	990
A.C. 16.AG	995
A.C. 17.AG	1000
A.C. 18.AG	1001
A.C. 19.PI	1004
A.C. 20.AG	1005
A.C. 21.AG	1006
A.C. 22.EA	1009
A.C. 23.EA	1010
A.C. 24.EA	1011
A.C. 25.EA	1012
A.C. 26.EA	1013
A.C. 27.EA	1014
A.C. 28.EA	1015
A.C. 29.EA	1016
A.C. 30.EA	1017
A.C. 31.EA	1018
A.C. 32.AG	1019
A.C. 33.AG	1021
A.C. 34.AG	1022
A.C. 35.AG	1023
B	
B.C. 1.LF	954
B.C. 2.LF	957
B.C. 3.AS	961
B.C. 4.AS	962
B.C. 5.AS	966
B.C. 7.LF	968
B.C. 8.LF	971
B.C. 9.AS	973
B.C. 10.AS	977
B.C. 11.AS	979
B.C. 12.AS	988
B.C. 13.AS	986
B.C. 14.AS	987
B.C. 15.AV	993
B.C. 17.TO	996
B.C. 18.RI	997
B.C. 20.AS	1002
B.C. 21.AG	1007

B.C 22.AG	1020
C	
C.C 1.AG	955
C.C 3.AG	975
C.C 6.EO	991
CERVIA MARE	952
D	
D.C 1.AG	963
D.C 2.AG	972
D.C 3.AG	976
D.C 4.AG	983
F	
F.C 1.AG	998
F.C 2.AG	1003
FASCIA CERVIA MARE	953
P	
PORTO CORSINI MARE	1008

FRASSINI	384
G	
GERFALCO	378
GHIZZANO	385
GUARDISTALLO	379
I	
IL MANDORLO	386
L	
LA QUERCE	355
LADISPOLI	393
LAGO DI VICO	389
LE CASCINELLE	374
M	
MAZZOLLA	356
MENSANO	357
MONTALCINO	383
MONTE LABBRO	358
MONTE SANTA CROCE	370
MONTEBAMBOLI	367
MONTEGEMOLI	368
MONTORIO	388
MURCI	359
MURLO	371

C	
CANNETO	21
CHIUSDINO	28
F	
FERRARA	15
L	
LARDERELLO	22
LUSTIGNANO	23
P	
PIANCASTAGNAIO	11
R	
RIO SECCO	12
T	
TRAVALE	26
V	
VALENTANO	32
VICENZA	17

CONCESSIONI DI STOCCAGGIO DI IDROCARBURI IN TERRAFERMA

DENOMINAZIONE	CODICE
A	
ALFONSINE STOCCAGGIO	2922
B	
BORDOLANO STOCCAGGIO	2923
BRUGHERIO STOCCAGGIO	2903
C	
CELLINO STOCCAGGIO	2794
COLLALTO STOCCAGGIO	2814
CORNEGLIANO STOCCAGGIO	2925
CORTEMAGGIORE STOCCAGGIO	2892
CUGNO LE MACINE STOCCAGGIO	2926
F	
FIUME TRESTE STOCCAGGIO	2810
M	
MINERBIO STOCCAGGIO	2907
R	
RIPALTA STOCCAGGIO	2896
S	
SABBIONCELLO STOCCAGGIO	2921
SAN POTITO E COTIGNOLA STOCCA	2924
SERGNANO STOCCAGGIO	2912
SETTALA STOCCAGGIO	2813

O	
ORCIATICO	360
P	
PANTELLERIA	350
PECCIOLI	380
PERETA	382
PIANA DEL DIAVOLO	390
PITIGLIANO	361
POGGIO MONTONE	362
POMONTE	387
R	
RIPARBELLA	363
ROCCASTRADA	364
ROMA OVEST	366
ROSIGNANO	381
S	
SAN CIPRIANO	369
T	
TOBIA	391
V	
VALLE DI SUIO	392
VEJANO	373

PERMESSI DI RICERCA DI RISORSE GEOTERMICHE IN MARE

DENOMINAZIONE	CODICE
T	
TIRRENO MERIDIONALE 1	1

PERMESSI DI RICERCA DI RISORSE GEOTERMICHE IN TERRAFERMA

DENOMINAZIONE	CODICE
B	
BAGNOLO	375
BOCCHEGGIANO	352
C	
CANEPINA	372
CASTIGLIONE D'ORCIA	377
CATABBIO	353
CELLE SUL RIGO	376
CINIGIANO	354
F	
FRANCIACORTA	351

CONCESSIONI DI COLTIVAZIONE DI RISORSE GEOTERMICHE IN TERRAFERMA

DENOMINAZIONE	CODICE
B	
BAGNORE	5

ELENCO DEI PERMESSI DI RICERCA ACCORDATI NELLA TERRAFERMA - Aggiornamento 31/marzo/2013

PERMESSI DI RICERCA ACCORDATI NELLA TERRAFERMA

Leggi 11 gennaio 1957, n. 6, 21 luglio 1967, n. 613 e successive modificazioni, 9 gennaio 1991, n. 9 e Decreto Legislativo 25 novembre 1996, n. 625

Nella terraferma sono vigenti n. 89 PERMESSI DI RICERCA per complessivi 25505,28 Km^q

Regione	Numero permessi	Superficie (Km ^q)
ABRUZZO	11	2.745,51
BASILICATA	11	1.454,83
CAMPANIA	2	802,90
EMILIA ROMAGNA	36	7.329,95
LAZIO	6	3.011,25
LOMBARDIA	14	3.911,61
MARCHE	8	1.274,86
MOLISE	4	801,53
PIEMONTE	7	2.656,17
PUGLIA	1	154,55
SARDEGNA	1	443,00
TOSCANA	2	389,37
VENETO	1	529,75

Nota:
Nella tabella i titoli afferenti a due o più regioni sono conteggiati più volte, una per ciascuna regione mentre a ciascuna regione viene attribuita la parte di area del titolo minerario ad essa afferente.

ELENCO DEI PERMESSI DI RICERCA ACCORDATI NELLA TERRAFERMA - Aggiornamento 31/marzo/2013

410

CODICE E DENOMINAZIONE DEL PERMESSO	TITOLARI DEL PERMESSO e relative quote di partecipazione (%)	PROVVEDIMENTI CONCERNENTI IL PERMESSO			PERIODO DI VIGENZA	SCADENZA	AREA (Kmq)	UBICAZIONE DEL PERMESSO	
		Data	Natura del provvedimento	Decorrenza					BUIG
SERRA S. BERNARDO Nota: Sospeso.	MEDOILGAS ITALIA (22,89) (r.u.) ENI (63,34) TOTAL E&P ITALIA (13,77)	11/7/1994	Conferimento	11/7/1994	XXXVIII - 8	1ª proroga	23/02/2008	268,56	BASILICATA (268,56)
		6/3/1995	Trasferimento quota	9/1/1995	XXXIX - 4				
		14/6/1996	Trasferimento quota e nomina r.u.	1/1/1996	XL - 7				
		14/6/1996	Cambio intestazione quota	23/1/1996	XL - 7				
		5/12/1996	Trasferimento quote	14/10/1996	XLI - 1				
		28/8/1997	Trasferimento quota	1/7/1997	XLI - 9				
		13/2/1998	Cambio intestazione quota	1/1/1998	XLII - 3				
		20/2/1998	Trasferimento quota	29/1/1998	XLII - 3				
		21/9/1998	Assunzione quota	24/7/1998	XLII - 10				
		5/2/1999	Trasferimento quote	30/10/1998	XLIII - 3				
		20/3/2000	Cambio intestazione quota	1/1/2000	XLIV - 4				
		29/11/2000	Cambio intestazione quota	3/3/2000	XLIV - 12				
		20/4/2001	Cambio intestazione quota	1/10/2000	XLV - 5				
		25/3/2002	Assunzione quota	7/11/2000	XLVI - 4				
		5/4/2002	Trasferimento quota	29/11/2001	XLVI - 12				
		14/6/2002	Sospensione decorrenza vigenza	11/7/2000	XLVI - 7				
		16/7/2003	Cambio intestazione quota	26/5/2003	XLVII - 8				
		10/11/2003	Trasferimento quota	30/9/2003	XLVII - 12				
		12/2/2004	Intestazione quota	1/12/2003	XLVIII - 3				
		30/6/2005	Determinazione scadenza vigenza	22/2/2005	XLIX - 7				
		30/6/2005	Trasferimento quota	26/4/2005	XLIX - 7				
		30/8/2005	Proroga e riduzione	23/2/2005	XLIX - 9				
		30/3/2007	Assunzione quota	15/1/2007	LI - 4				
		17/12/2007	Sospensione decorso temporale	30/4/2007	LII - 1				
		16/4/2008	Cambio intestazione quota	12/2/2008	LII - 5				
		9/7/2008	Sospensione decorso temporale	30/4/2007	LII - 8				
		9/7/2008	Trasferimento quote	4/2/2008	LII - 8				
9/2/2010	Trasferimento quota	1/1/2010	LIV - 3						

422

CODICE E DENOMINAZIONE DEL PERMESSO	TITOLARI DEL PERMESSO e relative quote di partecipazione (%)	PROVVEDIMENTI CONCERNENTI IL PERMESSO			PERIODO DI VIGENZA	SCADENZA	AREA (Kmq)	UBICAZIONE DEL PERMESSO	
		Data	Natura del provvedimento	Decorrenza					BUIG
BUCCHIANICO Nota: L'area del permesso di ricerca è così ridotta in seguito al rilascio della concessione di coltivazione Miglianico. Sospeso.	ADRIATICA IDROCARBURI (100) (r.u.)	25/7/1996	Conferimento	25/7/1996	XL - 8	2ª proroga	25/07/2008	178,96	ABRUZZO (178,96)
		13/2/1998	Cambio intestazione	1/1/1998	XLII - 3				
		27/2/2003	Riduzione	19/4/2002	XLVII - 3				
		27/2/2003	Proroga	25/7/2002	XLVII - 3				
		20/11/2007	Proroga	25/7/2005	LI - 12				
		9/7/2008	Sospensione decorso temporale	27/9/2007	LII - 8				
		9/2/2010	Trasferimento	1/1/2010	LIV - 3				

ELENCO DEI PERMESSI DI RICERCA ACCORDATI NELLA TERRAFERMA - Aggiornamento 31/marzo/2013

437

CODICE E DENOMINAZIONE DEL PERMESSO	TITOLARI DEL PERMESSO e relative quote di partecipazione (%)	PROVVEDIMENTI CONCERNENTI IL PERMESSO				PERIODO DI VIGENZA	SCADENZA	AREA (Kmq)	UBICAZIONE DEL PERMESSO
		Data	Natura del provvedimento	Decorrenza	BUIG				
FOSSO VALDIENNA Nota: Sospeso.	TOTAL E&P ITALIA (83,4) (r.u.) SHELL ITALIA E&P (9,3) ENI (7,3)	5/12/1996	Conferimento	5/12/1996	XLI - 1	1° periodo	05/12/2002	34	BASILICATA (34)
		13/2/1998	Cambio intestazione	28/7/1997	XLII - 3				
		15/3/2000	Trasferimento quote e nomina r.u.	29/10/1999	XLIV - 4				
		20/3/2000	Cambio intestazione quota	1/1/2000	XLIV - 4				
		29/11/2000	Cambio intestazione quota	3/3/2000	XLIV - 12				
		20/4/2001	Cambio intestazione quote	1/10/2000	XLV - 5				
		5/6/2003	Cambio intestazione quota	1/5/2003	XLVII - 7				
		30/6/2003	Sospensione decorso temporale	22/4/2002	XLVII - 7				
		16/7/2003	Cambio intestazione quota	26/5/2003	XLVII - 8				
		12/2/2004	Cambio intestazione quota	31/12/2003	XLVIII - 3				
		9/2/2010	Trasferimento quota	1/1/2010	LIV - 3				
		23/9/2011	Trasferimento quota	16/9/2011	LV - 10				

438

CODICE E DENOMINAZIONE DEL PERMESSO	TITOLARI DEL PERMESSO e relative quote di partecipazione (%)	PROVVEDIMENTI CONCERNENTI IL PERMESSO				PERIODO DI VIGENZA	SCADENZA	AREA (Kmq)	UBICAZIONE DEL PERMESSO
		Data	Natura del provvedimento	Decorrenza	BUIG				
TEMPA MOLIANO Nota: Sospeso.	TOTAL E&P ITALIA (83,4) (r.u.) SHELL ITALIA E&P (9,3) ENI (7,3)	5/12/1996	Conferimento	5/12/1996	XLI - 1	1° periodo	05/12/2002	57,48	BASILICATA (57,48)
		13/2/1998	Cambio intestazione	28/7/1997	XLII - 3				
		15/3/2000	Trasferimento quote e nomina r.u.	29/10/1999	XLIV - 4				
		20/3/2000	Cambio intestazione quota	1/1/2000	XLIV - 4				
		29/11/2000	Cambio intestazione quota	3/3/2000	XLIV - 12				
		20/4/2001	Cambio intestazione quote	1/10/2000	XLV - 5				
		5/6/2003	Cambio intestazione quota	1/5/2003	XLVII - 7				
		30/6/2003	Sospensione decorso temporale	22/4/2002	XLVII - 7				
		16/7/2003	Cambio intestazione quota	26/5/2003	XLVII - 8				
		12/2/2004	Cambio intestazione quota	31/12/2003	XLVIII - 3				
		9/2/2010	Trasferimento quota	1/1/2010	LIV - 3				
		23/9/2011	Trasferimento quota	16/9/2011	LV - 10				

445

CODICE E DENOMINAZIONE DEL PERMESSO	TITOLARI DEL PERMESSO e relative quote di partecipazione (%)	PROVVEDIMENTI CONCERNENTI IL PERMESSO				PERIODO DI VIGENZA	SCADENZA	AREA (Kmq)	UBICAZIONE DEL PERMESSO
		Data	Natura del provvedimento	Decorrenza	BUIG				
FROSINONE	PENTEX ITALIA (20) (r.u.) ASCENT RESOURCES ITALIA (80)	1/8/1997	Conferimento	1/8/1997	XLI - 9	2ª proroga	03/11/2013	454,4	LAZIO (454,4)
		14/7/1999	Trasferimento quota	30/10/1998	XLIII - 8				
		20/3/2000	Cambio intestazione quota	1/1/2000	XLIV - 4				
		29/5/2000	Approvazione programma lavori unitario	29/5/2000	XLIV - 6				
		20/4/2001	Cambio intestazione quota	1/10/2000	XLV - 5				
		27/1/2003	Trasferimenti quote	26/6/2002	XLVII - 2				
		8/10/2003	Sospensione decorso temporale	29/5/2003	XLVII - 11				
		4/10/2006	Determinazione scadenza vigenza	10/9/2006	L - 11				
		29/9/2008	Proroga e riduzione	14/11/2006	LII - 10				
		30/7/2009	Trasferimento quota	8/6/2009	LIII - 8				
		25/1/2010	Sospensione decorso temporale	3/4/2007	LIV - 2				
		25/1/2010	Determinazione scadenza vigenza	21/3/2008	LIV - 2				
		24/6/2011	Proroga e riduzione	3/11/2010	LV - 7				

ELENCO DEI PERMESSI DI RICERCA ACCORDATI NELLA TERRAFERMA - Aggiornamento 31/marzo/2013

454

CODICE E DENOMINAZIONE DEL PERMESSO	TITOLARI DEL PERMESSO e relative quote di partecipazione (%)	PROVVEDIMENTI CONCERNENTI IL PERMESSO				PERIODO DI VIGENZA	SCADENZA	AREA (Kmq)	UBICAZIONE DEL PERMESSO
		Data	Natura del provvedimento	Decorrenza	BUIG				
SETTECERRI Nota: Sospeso.	ADRIATICA IDROCARBURI (100) (r.u.)	25/9/1997	Conferimento	25/9/1997	XLII - 10	1° periodo	25/09/2003	419,11	ABRUZZO (363,28) MARCHE (55,83)
		15/9/1999	Trasferimento quota e nomina r.u.	21/1/1999	XLIII - 10				
		17/10/2000	Sospensione decorrenza vigenza	15/2/2000	XLIV - 11				
		5/4/2002	Trasferimento quota	29/11/2001	XLVI - 12				
		20/5/2003	Assunzione quota e nomina r.u.	29/4/2003	XLVII - 6				
		30/6/2005	Trasferimento quota	26/4/2005	XLIX - 7				
		16/4/2008	Cambio intestazione quota	12/2/2008	LII - 5				
		9/2/2010	Trasferimento quota	1/1/2010	LIV - 3				
		21/1/2013	Assunzione quota	21/1/2013	LVII - 1				
		21/2/2013	Riduzione	21/2/2013	LVII - 3				

460

CODICE E DENOMINAZIONE DEL PERMESSO	TITOLARI DEL PERMESSO e relative quote di partecipazione (%)	PROVVEDIMENTI CONCERNENTI IL PERMESSO				PERIODO DI VIGENZA	SCADENZA	AREA (Kmq)	UBICAZIONE DEL PERMESSO
		Data	Natura del provvedimento	Decorrenza	BUIG				
VIGEVANO Nota: Sospeso.	ENI (45) (r.u.) BG GAS INTERNATIONAL BV FILIALE ITALIANA (40) EDISON (15)	30/1/1998	Attribuzione	1/1/1997	XLII - 2	1° periodo	01/01/2006	392,45	LOMBARDIA (371,26) PIEMONTE (21,19)
		17/3/2000	Riduzione	17/3/2000	XLIV - 4				
		17/10/2000	Sospensione decorrenza vigenza	17/12/1999	XLIV - 11				
		29/11/2000	Trasferimento quota	6/9/2000	XLIV - 12				
		18/5/2001	Trasferimento quota	19/1/2001	XLV - 6				
		25/3/2002	Trasferimento quota	27/9/2001	XLVI - 4				
		25/3/2002	Trasferimento quota	2/1/2002	XLVI - 4				
		30/7/2002	Determinazione data scadenza sospensione vigenza	30/7/2002	XLVI - 8				
		30/7/2002	Determinazione scadenza vigenza	30/7/2002	XLVI - 8				
		20/3/2003	Sospensione decorso temporale	26/9/2003	XLVII - 4				
		25/6/2003	Determinazione scadenza vigenza	9/4/2003	XLVII - 7				
		12/2/2004	Intestazione quota	1/12/2003	XLVIII - 3				
		12/10/2004	Sospensione decorso temporale	19/1/2004	XLVIII - 11				
		30/6/2005	Cambio intestazione quota	1/12/2004	XLIX - 7				

481

CODICE E DENOMINAZIONE DEL PERMESSO	TITOLARI DEL PERMESSO e relative quote di partecipazione (%)	PROVVEDIMENTI CONCERNENTI IL PERMESSO				PERIODO DI VIGENZA	SCADENZA	AREA (Kmq)	UBICAZIONE DEL PERMESSO
		Data	Natura del provvedimento	Decorrenza	BUIG				
FIUME ANIENE Nota: Presentata istanza di proroga e di riduzione pubblicata nel B.U.I.G. Anno LII - N. 1. Sospeso.	LUMAX OIL (100) (r.u.)	21/9/1998	Conferimento	21/9/1998	XLII - 10	1° periodo	05/01/2008	911,02	LAZIO (689,64) ABRUZZO (221,38)
		11/2/1999	Assunzione quote e nomina r.u.	21/9/1998	XLIII - 3				
		20/3/2000	Cambio intestazione quota	1/1/2000	XLIV - 4				
		29/5/2000	Approvazione programma lavori unitario	29/5/2000	XLIV - 6				
		20/4/2001	Cambio intestazione quota	1/10/2000	XLV - 5				
		27/1/2003	Trasferimento quota	26/6/2002	XLVII - 2				
		8/10/2003	Sospensione decorso temporale	29/5/2003	XLVII - 11				
		4/10/2006	Determinazione scadenza vigenza	10/9/2006	L - 11				
		28/1/2010	Sospensione decorso temporale	11/8/2008	LIV - 2				

ELENCO DEI PERMESSI DI RICERCA ACCORDATI NELLA TERRAFERMA - Aggiornamento 31/marzo/2013

482

CODICE E DENOMINAZIONE DEL PERMESSO	TITOLARI DEL PERMESSO e relative quote di partecipazione (%)	PROVVEDIMENTI CONCERNENTI IL PERMESSO				PERIODO DI VIGENZA	SCADENZA	AREA (Kmq)	UBICAZIONE DEL PERMESSO
		Data	Natura del provvedimento	Decorrenza	BUIG				
LAGO DEL SALTO Nota: Presentata istanza di proroga e di riduzione pubblicata nel B.U.I.G. Anno LII - N. 1. Sospeso.	LUMAX OIL (100) (r.u.)	21/9/1998	Conferimento	21/9/1998	XLII - 10	1° periodo	05/01/2008	918,06	LAZIO (498,51) ABRUZZO (419,55)
		10/2/1999	Assunzione quote e nomina r.u.	21/9/1998	XLIII - 3				
		20/3/2000	Cambio intestazione quota	1/1/2000	XLIV - 4				
		29/5/2000	Approvazione programma lavori unitario	29/5/2000	XLIV - 6				
		20/4/2001	Cambio intestazione quota	1/10/2000	XLV - 5				
		27/1/2003	Trasferimento quota	26/6/2002	XLVII - 2				
		8/10/2003	Sospensione decorso temporale	29/5/2003	XLVII - 11				
		4/10/2006	Determinazione scadenza vigenza	10/9/2006	L - 11				
		28/1/2010	Sospensione decorso temporale	11/8/2008	LIV - 2				

484

CODICE E DENOMINAZIONE DEL PERMESSO	TITOLARI DEL PERMESSO e relative quote di partecipazione (%)	PROVVEDIMENTI CONCERNENTI IL PERMESSO				PERIODO DI VIGENZA	SCADENZA	AREA (Kmq)	UBICAZIONE DEL PERMESSO
		Data	Natura del provvedimento	Decorrenza	BUIG				
SORA Nota: Presentata istanza di proroga e di riduzione pubblicata nel B.U.I.G. Anno LII - N. 1. Sospeso.	LUMAX OIL (100) (r.u.)	21/9/1998	Conferimento	21/9/1998	XLII - 10	1° periodo	05/01/2008	895,5	LAZIO (476,41) ABRUZZO (419,09)
		10/2/1999	Assunzione quote e nomina r.u.	21/2/1998	XLIII - 3				
		20/3/2000	Cambio intestazione quota	1/1/2000	XLIV - 4				
		29/5/2000	Approvazione programma lavori unitario	29/5/2000	XLIV - 6				
		20/4/2001	Cambio intestazione quota	1/10/2000	XLV - 5				
		27/1/2003	Trasferimento quota	26/6/2002	XLVII - 2				
		8/10/2003	Sospensione decorso temporale	29/5/2003	XLVII - 11				
		4/10/2006	Determinazione scadenza vigenza	10/9/2006	L - 11				
		28/1/2010	Sospensione decorso temporale	11/8/2008	LIV - 2				

485

CODICE E DENOMINAZIONE DEL PERMESSO	TITOLARI DEL PERMESSO e relative quote di partecipazione (%)	PROVVEDIMENTI CONCERNENTI IL PERMESSO				PERIODO DI VIGENZA	SCADENZA	AREA (Kmq)	UBICAZIONE DEL PERMESSO
		Data	Natura del provvedimento	Decorrenza	BUIG				
TEANA Nota: Sospeso.	TOTAL E&P ITALIA (80) (r.u.) ENI (20)	23/9/1998	Conferimento	23/9/1998	XLII - 10	1° periodo	23/09/2004	231,04	BASILICATA (231,04)
		4/12/1998	Rettifica	23/9/1998	XLIII - 1				
		10/3/1999	Cambio intestazione quota	23/9/1998	XLIII - 4				
		18/11/1999	Trasferimento quota	30/6/1999	XLIII - 12				
		19/10/2000	Assunzione quota	6/10/2000	XLIV - 11				
		5/4/2002	Trasferimento quota	29/11/2001	XLVI - 12				
		16/4/2003	Trasferimento quota e nomina r.u.	3/12/2002	XLVII - 5				
		16/7/2003	Cambio intestazione quota	26/5/2003	XLVII - 8				
		8/10/2004	Sospensione decorso temporale	19/7/2004	XLVIII - 11				
		9/2/2010	Trasferimento quota	1/1/2010	LIV - 3				

ELENCO DEI PERMESSI DI RICERCA ACCORDATI NELLA TERRAFERMA - Aggiornamento 31/marzo/2013

492

CODICE E DENOMINAZIONE DEL PERMESSO	TITOLARI DEL PERMESSO e relative quote di partecipazione (%)	PROVVEDIMENTI CONCERNENTI IL PERMESSO				PERIODO DI VIGENZA	SCADENZA	AREA (Kmq)	UBICAZIONE DEL PERMESSO
		Data	Natura del provvedimento	Decorrenza	BUIG				
ALIANO Nota: Sospeso.	TOTAL E&P ITALIA (60) (r.u.) ENI (40)	6/11/1998	Conferimento	6/11/1998	XLII - 12	1° periodo	06/11/2004	154,56	BASILICATA (154,56)
		3/8/1999	Trasferimento quota	7/4/1999	XLIII - 9				
		20/3/2000	Rettifica	6/11/1998	XLIV - 4				
		20/3/2000	Cambio intestazione quota	1/1/2000	XLIV - 4				
		11/10/2000	Nomina r.u.	15/9/2000	XLIV - 10				
		29/11/2000	Cambio intestazione quota	3/3/2000	XLIV - 12				
		20/4/2001	Cambio intestazione quota	1/10/2000	XLV - 5				
		20/5/2001	Assunzione quota	6/2/2001	XLV - 6				
		26/3/2003	Assunzione quota	27/2/2003	XLVII - 4				
		16/7/2003	Cambio intestazione quota	26/5/2003	XLVII - 8				
		8/10/2004	Sospensione decorso temporale	19/7/2004	XLVIII - 11				
		9/2/2010	Trasferimento quota	1/1/2010	LIV - 3				

496

CODICE E DENOMINAZIONE DEL PERMESSO	TITOLARI DEL PERMESSO e relative quote di partecipazione (%)	PROVVEDIMENTI CONCERNENTI IL PERMESSO				PERIODO DI VIGENZA	SCADENZA	AREA (Kmq)	UBICAZIONE DEL PERMESSO
		Data	Natura del provvedimento	Decorrenza	BUIG				
CIVITA Nota: Presentata istanza di concessione di coltivazione «AGLAVIZZA» pubblicata nel B.U.I.G. Anno L - N. 7. Presentata istanza per l'autorizzazione alla realizzazione del pozzo esplorativo denominato «SANTA LIBERATA 1 DIR» pubblicata nel B.U.I.G. Anno LVI - N. 9. Presentata istanza di sospensione del decorso temporale pubblicata nel B.U.I.G. Anno LVII - N. 2.	MEDOILGAS CIVITA (100) (r.u.)	22/4/1999	Conferimento	22/4/1999	XLIII - 5	1ª proroga	21/02/2014	276,57	ABRUZZO (270,21) MOLISE (6,36)
		21/3/2002	Trasferimento quota e nomina r.u.	11/1/2002	XLVI - 4				
		20/11/2007	Proroga	22/4/2005	LI - 12				
		20/11/2007	Assunzione quota	27/7/2007	LI - 12				
		19/6/2008	Trasferimento	27/2/2008	LII - 7				
		9/7/2008	Sospensione decorso temporale	12/2/2006	LII - 8				
		8/11/2012	Termine della sospensione del decorso temporale	8/11/2012	LVI - 11				

501

CODICE E DENOMINAZIONE DEL PERMESSO	TITOLARI DEL PERMESSO e relative quote di partecipazione (%)	PROVVEDIMENTI CONCERNENTI IL PERMESSO				PERIODO DI VIGENZA	SCADENZA	AREA (Kmq)	UBICAZIONE DEL PERMESSO
		Data	Natura del provvedimento	Decorrenza	BUIG				
MUTIGNANO Nota: Presentata istanza di proroga pubblicata nel B.U.I.G. Anno LIII - N. 5. Sospeso.	ADRIATICA IDROCARBURI (50) (r.u.) GAS PLUS ITALIANA (50)	9/6/2000	Conferimento	9/6/2000	XLIV - 7	1ª proroga	09/06/2009	76,19	ABRUZZO (76,19)
		20/4/2001	Cambio intestazione quota	1/10/2000	XLV - 5				
		18/9/2001	Trasferimento quota	29/6/2001	XLV - 10				
		12/1/2004	Nomina r.u.	25/6/2003	XLVIII - 2				
		12/2/2004	Cambio intestazione quota	1/1/2004	XLVIII - 3				
		20/7/2004	Cambio intestazione quota	18/5/2004	XLVIII - 8				
		20/11/2007	Proroga	9/6/2006	LI - 12				
		4/5/2009	Sospensione decorso temporale	18/12/2008	LIII - 6				
		9/2/2010	Trasferimento quota	1/1/2010	LIV - 3				
		17/2/2012	Riduzione	19/1/2012	LVI - 2				
		29/3/2012	Rettifica	29/3/2012	LVI - 3				
		1/3/2013	Cambio intestazione quota	1/3/2013	LVII - 3				

ELENCO DEI PERMESSI DI RICERCA ACCORDATI NELLA TERRAFERMA - Aggiornamento 31/marzo/2013

503

CODICE E DENOMINAZIONE DEL PERMESSO	TITOLARI DEL PERMESSO e relative quote di partecipazione (%)	PROVVEDIMENTI CONCERNENTI IL PERMESSO				PERIODO DI VIGENZA	SCADENZA	AREA (Kmq)	UBICAZIONE DEL PERMESSO
		Data	Natura del provvedimento	Decorrenza	BUIG				
BASTIGLIA Nota: Presentata istanza di sospensione del decorso temporale pubblicata nel B.U.I.G. Anno LVII - N. 3.	ASCENT RESOURCES ITALIA (100) (r.u.)	19/2/2001	Conferimento	19/2/2001	XLV - 3	2ª proroga	19/02/2013	320	EMILIA ROMAGNA (320)
		10/9/2001	Trasferimento quota	6/7/2001	XLV - 10				
		18/6/2002	Trasferimento quota	23/4/2002	XLVI - 7				
		20/1/2005	Approvazione programma lavori unitario	20/1/2005	XLIX - 2				
		30/3/2005	Trasferimento quota	22/12/2004	XLIX - 4				
		18/11/2005	Intestazione	2/8/2005	XLIX - 12				
		5/5/2008	Proroga e riduzione	19/2/2007	LII - 6				
		18/3/2011	Proroga e riduzione	19/2/2010	LV - 4				
		18/3/2011	Approvazione programma lavori unitario	18/3/2011	LV - 4				

505

CODICE E DENOMINAZIONE DEL PERMESSO	TITOLARI DEL PERMESSO e relative quote di partecipazione (%)	PROVVEDIMENTI CONCERNENTI IL PERMESSO				PERIODO DI VIGENZA	SCADENZA	AREA (Kmq)	UBICAZIONE DEL PERMESSO
		Data	Natura del provvedimento	Decorrenza	BUIG				
CENTO Nota: Presentata istanza di sospensione del decorso temporale pubblicata nel B.U.I.G. Anno LVII - N. 3.	ASCENT RESOURCES ITALIA (100) (r.u.)	19/2/2001	Conferimento	19/2/2001	XLV - 3	2ª proroga	19/02/2013	224,7	EMILIA ROMAGNA (224,7)
		10/9/2001	Trasferimento quota	6/7/2001	XLV - 10				
		18/6/2002	Trasferimento quota	23/4/2002	XLVI - 7				
		20/1/2005	Approvazione programma lavori unitario	20/1/2005	XLIX - 2				
		30/3/2005	Trasferimento quota	22/12/2004	XLIX - 4				
		18/11/2005	Intestazione	2/8/2005	XLIX - 12				
		5/5/2008	Proroga e riduzione	19/2/2007	LII - 6				
		18/3/2011	Proroga e riduzione	19/2/2010	LV - 4				
		18/3/2011	Approvazione programma lavori unitario	18/3/2011	LV - 4				

507

CODICE E DENOMINAZIONE DEL PERMESSO	TITOLARI DEL PERMESSO e relative quote di partecipazione (%)	PROVVEDIMENTI CONCERNENTI IL PERMESSO				PERIODO DI VIGENZA	SCADENZA	AREA (Kmq)	UBICAZIONE DEL PERMESSO
		Data	Natura del provvedimento	Decorrenza	BUIG				
CROCETTA Nota: Sospeso.	NORTHSUN ITALIA (65) (r.u.) PO VALLEY OPERATIONS PTY (35)	19/2/2001	Conferimento	19/2/2001	XLV - 3	1ª proroga	19/02/2010	51,58	EMILIA ROMAGNA (51,58)
		9/5/2005	Cambio intestazione quota	25/8/2004	XLIX - 6				
		31/7/2007	Proroga	19/2/2007	LI - 8				
		25/1/2010	Sospensione decorso temporale	1/8/2009	LIV - 2				

ELENCO DEI PERMESSI DI RICERCA ACCORDATI NELLA TERRAFERMA - Aggiornamento 31/marzo/2013

508

CODICE E DENOMINAZIONE DEL PERMESSO	TITOLARI DEL PERMESSO e relative quote di partecipazione (%)	PROVVEDIMENTI CONCERNENTI IL PERMESSO				PERIODO DI VIGENZA	SCADENZA	AREA (Kmq)	UBICAZIONE DEL PERMESSO
		Data	Natura del provvedimento	Decorrenza	BUIG				
PESCOENNATARO	ADRIATICA IDROCARBURI (100) (r.u.)	19/2/2001	Conferimento	19/2/2001	XLV - 3	1° periodo	04/10/2011	81,9	MOLISE (76,35) ABRUZZO (5,55)
		18/7/2001	Assunzione quota	18/6/2001	XLV - 8				
		30/6/2003	Sospensione decorso temporale	22/4/2002	XLVII - 7				
		12/2/2004	Intestazione quota	1/12/2003	XLVIII - 3				
		21/5/2004	Determinazione scadenza vigenza	16/3/2004	XLVIII - 6				
		21/5/2004	Approvazione programma lavori unitario	21/5/2004	XLVIII - 6				
		7/7/2006	Assunzione quota	16/5/2006	L - 8				
		26/11/2008	Sospensione decorso temporale	11/5/2008	LII - 12				
		9/2/2010	Trasferimento	1/1/2010	LIV - 3				
		8/6/2010	Sospensione decorso temporale	29/7/2009	LIV - 7				
		8/6/2010	Ridenominazione	8/6/2010	LIV - 7				
		8/6/2010	Determinazione scadenza vigenza	8/6/2010	LIV - 7				
		8/6/2010	Riduzione	8/6/2010	LIV - 7				

510

CODICE E DENOMINAZIONE DEL PERMESSO	TITOLARI DEL PERMESSO e relative quote di partecipazione (%)	PROVVEDIMENTI CONCERNENTI IL PERMESSO				PERIODO DI VIGENZA	SCADENZA	AREA (Kmq)	UBICAZIONE DEL PERMESSO
		Data	Natura del provvedimento	Decorrenza	BUIG				
SAN VINCENZO Nota: Presentata istanza di concessione di coltivazione «S. ALBERTO», pubblicata nel B.U.I.G. Anno L - N. 8. Presentata istanza di sospensione del decorso temporale pubblicata nel B.U.I.G. Anno LIV - N. 12.	PO VALLEY OPERATIONS PTY (67,5) (r.u.) NORTHSUN ITALIA (32,5)	19/2/2001	Conferimento	19/2/2001	XLV - 3	2ª proroga	19/02/2013	58,7	EMILIA ROMAGNA (58,7)
		27/5/2003	Trasferimento quote e nomina r.u.	17/2/2003	XLVII - 6				
		12/2/2004	Intestazione quota	1/12/2003	XLVIII - 3				
		9/5/2005	Cambio intestazione quota	25/8/2004	XLIX - 6				
		17/12/2008	Trasferimento quota e nomina r.u.	29/10/2008	LIII - 1				
		7/1/2010	Proroga	19/2/2007	LIV - 2				
		11/1/2011	Proroga	19/2/2010	LV - 2				

512

CODICE E DENOMINAZIONE DEL PERMESSO	TITOLARI DEL PERMESSO e relative quote di partecipazione (%)	PROVVEDIMENTI CONCERNENTI IL PERMESSO				PERIODO DI VIGENZA	SCADENZA	AREA (Kmq)	UBICAZIONE DEL PERMESSO
		Data	Natura del provvedimento	Decorrenza	BUIG				
TORRENTE NURE	PADANA ENERGIA (87,5) (r.u.) PETROREP ITALIANA (12,5)	19/2/2001	Conferimento	19/2/2001	XLV - 3	2ª proroga	19/02/2013	280,2	EMILIA ROMAGNA (280,2)
		12/10/2001	Trasferimento	3/8/2001	XLV - 11				
		25/3/2002	Trasferimento quota	2/1/2002	XLVI - 4				
		28/11/2003	Trasferimento quota e nomina r.u.	17/6/2003	XLVII - 12				
		30/6/2005	Cambio intestazione quota	1/12/2004	XLIX - 7				
		30/11/2007	Proroga e riduzione	19/2/2007	LI - 12				
		30/11/2007	Nomina r.u.	19/2/2007	LI - 12				
		28/2/2008	Trasferimento quota	28/12/2007	LII - 3				
		31/8/2009	Assunzione quota	21/7/2009	LIII - 9				
		9/2/2010	Trasferimento quota	1/1/2010	LIV - 3				
		28/3/2011	Proroga e riduzione	19/2/2010	LV - 4				

ELENCO DEI PERMESSI DI RICERCA ACCORDATI NELLA TERRAFERMA - Aggiornamento 31/marzo/2013

514

CODICE E DENOMINAZIONE DEL PERMESSO	TITOLARI DEL PERMESSO e relative quote di partecipazione (%)	PROVVEDIMENTI CONCERNENTI IL PERMESSO				PERIODO DI VIGENZA	SCADENZA	AREA (Kmq)	UBICAZIONE DEL PERMESSO
		Data	Natura del provvedimento	Decorrenza	BUIG				
CASCINA S. PIETRO Nota: Sospeso dal 04/01/2011 al 10/01/2012	NORTHSUN ITALIA (100) (r.u.)	20/2/2001	Conferimento	20/2/2001	XLV - 3	2ª proroga	26/02/2014	137,73	LOMBARDIA (137,73)
		31/10/2007	Proroga	20/2/2007	LI - 11				
		13/7/2009	Riduzione	22/10/2008	LIII - 8				
		14/2/2012	Proroga	20/2/2010	LVI - 2				
		14/2/2012	Sospensione decorso temporale	4/1/2011	LVI - 2				

517

CODICE E DENOMINAZIONE DEL PERMESSO	TITOLARI DEL PERMESSO e relative quote di partecipazione (%)	PROVVEDIMENTI CONCERNENTI IL PERMESSO				PERIODO DI VIGENZA	SCADENZA	AREA (Kmq)	UBICAZIONE DEL PERMESSO
		Data	Natura del provvedimento	Decorrenza	BUIG				
CODOGNO Nota: Presentata istanza di proroga e di riduzione dell'area pubblicata nel B.U.I.G. Anno LIV - N. 1. Sospeso. Presentata istanza di rinuncia pubblicata nel B.U.I.G. Anno LVI - N. 7.	EDISON (55) (r.u.) SVILUPPO RISORSE NATURALI (25) COMPAGNIA GENERALE IDROCARBURI (20)	20/2/2001	Conferimento	20/2/2001	XLV - 3	1ª proroga	20/02/2010	450,4	LOMBARDIA (426,53) EMILIA ROMAGNA (23,87)
		25/3/2002	Trasferimento quota	27/9/2001	XLVI - 4				
		25/3/2002	Trasferimento quota	2/1/2002	XLVI - 4				
		28/11/2003	Assunzione quote	1/9/2003	XLVII - 12				
		12/2/2004	Cambio intestazione	1/12/2003	XLVIII - 3				
		10/1/2007	Trasferimenti quote	3/5/2006	LI - 2				
		11/4/2008	Proroga e riduzione	20/7/2007	LII - 5				
		18/3/2010	Sospensione decorso temporale	20/12/2009	LIV - 4				

523

CODICE E DENOMINAZIONE DEL PERMESSO	TITOLARI DEL PERMESSO e relative quote di partecipazione (%)	PROVVEDIMENTI CONCERNENTI IL PERMESSO				PERIODO DI VIGENZA	SCADENZA	AREA (Kmq)	UBICAZIONE DEL PERMESSO
		Data	Natura del provvedimento	Decorrenza	BUIG				
FIUME ARNONE Nota: Presentata istanza di proroga pubblicata nel B.U.I.G. Anno LV - N. 8.	ASCENT RESOURCES ITALIA (70) (r.u.) ITALMIN EXPLORATION (30)	10/7/2002	Conferimento	10/7/2002	XLVI - 8	1ª proroga	10/07/2011	268,97	LAZIO (268,97)
		28/10/2004	Trasferimento quota e nomina r.u.	21/9/2004	XLVIII - 11				
		30/3/2007	Trasferimento quota e nomina r.u.	22/2/2007	LI - 4				
		19/6/2008	Trasferimento quota	27/2/2008	LII - 7				
		13/10/2009	Proroga e riduzione	10/7/2008	LIII - 11				
		17/3/2010	Assunzione quota	26/2/2010	LIV - 4				

524

CODICE E DENOMINAZIONE DEL PERMESSO	TITOLARI DEL PERMESSO e relative quote di partecipazione (%)	PROVVEDIMENTI CONCERNENTI IL PERMESSO				PERIODO DI VIGENZA	SCADENZA	AREA (Kmq)	UBICAZIONE DEL PERMESSO
		Data	Natura del provvedimento	Decorrenza	BUIG				
ORTONA Nota: Presentata istanza di proroga pubblicata nel B.U.I.G. Anno LII - N. 6. Sospeso.	ADRIATICA IDROCARBURI (100) (r.u.)	10/7/2002	Conferimento	10/7/2002	XLVI - 8	1° periodo	10/07/2008	140,2	ABRUZZO (140,2)
		9/7/2008	Sospensione decorso temporale	11/4/2008	LII - 8				
		9/2/2010	Trasferimento	1/1/2010	LIV - 3				
		27/7/2010	Proroga sospensione decorso temporale	27/7/2010	LIV - 8				

ELENCO DEI PERMESSI DI RICERCA ACCORDATI NELLA TERRAFERMA - Aggiornamento 31/marzo/2013

525

CODICE E DENOMINAZIONE DEL PERMESSO	TITOLARI DEL PERMESSO e relative quote di partecipazione (%)	PROVVEDIMENTI CONCERNENTI IL PERMESSO				PERIODO DI VIGENZA	SCADENZA	AREA (Kmq)	UBICAZIONE DEL PERMESSO
		Data	Natura del provvedimento	Decorrenza	BUIG				
SAN MARCO Nota: Presentata istanza di concessione di coltivazione «BAGNACAVALLO» pubblicata nel B.U.I.G. Anno LIII - N. 3. Presentata istanza per l'autorizzazione alla realizzazione del pozzo esplorativo denominato «ROSETTA 1 DIR» pubblicata nel B.U.I.G. Anno LVI - N. 10.	ENEL LONGANESI DEVELOPMENTS (100) (r.u.)	10/7/2002	Conferimento	10/7/2002	XLVI - 8	2ª proroga	10/07/2014	292,54	EMILIA ROMAGNA (292,54)
		19/2/2003	Trasferimento	12/12/2002	XLVII - 3				
		27/10/2004	Trasferimento	30/3/2004	XLVIII - 11				
		19/5/2009	Proroga	10/7/2008	LIII - 6				
		22/2/2010	Trasferimento	9/2/2010	LIV - 3				
		9/4/2010	Trasferimento	22/3/2010	LIV - 5				
		12/7/2010	Cambio intestazione	20/4/2010	LIV - 8				
		28/11/2012	Proroga	28/11/2012	LVI - 12				
		5/2/2013	Rettifica	28/11/2012	LVII - 2				

526

CODICE E DENOMINAZIONE DEL PERMESSO	TITOLARI DEL PERMESSO e relative quote di partecipazione (%)	PROVVEDIMENTI CONCERNENTI IL PERMESSO				PERIODO DI VIGENZA	SCADENZA	AREA (Kmq)	UBICAZIONE DEL PERMESSO
		Data	Natura del provvedimento	Decorrenza	BUIG				
VERCELLI Nota: Programma unitario dei lavori con il permesso di ricerca «CASE SPARSE». Presentata istanza di proroga e di riduzione dell'area pubblicata nel B.U.I.G. Anno LV - N. 9.	PETROCELTIC ITALIA (100) (r.u.)	10/7/2002	Conferimento	10/7/2002	XLVI - 8	1ª proroga	10/07/2011	536,7	PIEMONTE (347,78)
		16/4/2003	Trasferimento quota	4/3/2003	XLVII - 5				
		30/6/2005	Cambio intestazione quota	1/12/2004	XLIX - 7				LOMBARDIA (188,92)
		28/2/2008	Trasferimento quota e nomina r.u.	28/12/2007	LII - 3				
		1/9/2009	Proroga e riduzione	10/7/2008	LIII - 10				
		20/10/2010	Trasferimento quota	10/9/2010	LIV - 11				
		31/5/2012	Differimento termine inizio lavori perforazione	31/5/2012	LVI - 6				
		31/5/2012	Approvazione programma lavori unitario	31/5/2012	LVI - 6				

530

CODICE E DENOMINAZIONE DEL PERMESSO	TITOLARI DEL PERMESSO e relative quote di partecipazione (%)	PROVVEDIMENTI CONCERNENTI IL PERMESSO				PERIODO DI VIGENZA	SCADENZA	AREA (Kmq)	UBICAZIONE DEL PERMESSO
		Data	Natura del provvedimento	Decorrenza	BUIG				
BORSANO Nota: Presentata istanza di proroga pubblicata nel B.U.I.G. Anno LIV - N. 1.	PUMA PETROLEUM (100) (r.u.)	26/11/2003	Conferimento	26/11/2003	XLVII - 12	1º periodo	26/11/2009	317,86	LOMBARDIA (317,86)
		7/6/2007	Trasferimento	8/1/2007	LI - 7				

531

CODICE E DENOMINAZIONE DEL PERMESSO	TITOLARI DEL PERMESSO e relative quote di partecipazione (%)	PROVVEDIMENTI CONCERNENTI IL PERMESSO				PERIODO DI VIGENZA	SCADENZA	AREA (Kmq)	UBICAZIONE DEL PERMESSO
		Data	Natura del provvedimento	Decorrenza	BUIG				
MONTE PALLANO Nota: Presentata istanza di concessione di coltivazione «COLLE SANTO» pubblicata nel B.U.I.G. Anno LIII - N. 3.	FOREST - CMI (90) (r.u.) INTERGIE (10)	13/2/2004	Conferimento	13/2/2004	XLVIII - 3	1º periodo	02/05/2010	35,72	ABRUZZO (35,72)
		8/6/2006	Sospensione decorso temporale	24/3/2006	L - 7				
		8/6/2006	Trasferimento quota	13/4/2006	L - 7				
		10/1/2007	Determinazione scadenza vigenza	9/6/2006	LI - 2				

ELENCO DEI PERMESSI DI RICERCA ACCORDATI NELLA TERRAFERMA - Aggiornamento 31/marzo/2013

539

CODICE E DENOMINAZIONE DEL PERMESSO	TITOLARI DEL PERMESSO e relative quote di partecipazione (%)	PROVVEDIMENTI CONCERNENTI IL PERMESSO				PERIODO DI VIGENZA	SCADENZA	AREA (Kmq)	UBICAZIONE DEL PERMESSO
		Data	Natura del provvedimento	Decorrenza	BUIG				
MONTALBANO Nota: Sospeso	MEDOILGAS CIVITA (57,15) (r.u.) CYGAM ENERGY ITALIA (42,85)	8/9/2005	Conferimento	8/9/2005	XLIX - 10	1° periodo	08/09/2011	165,04	BASILICATA (165,04)
		11/4/2006	Cambio intestazione	30/9/2005	L - 5				
		24/1/2007	Trasferimento quota	1/7/2006	LI - 2				
		19/6/2008	Trasferimento quota	27/2/2008	LII - 7				
		12/9/2008	Trasferimento quota	4/7/2008	LII - 10				
		31/10/2008	Nomina r.u.	1/10/2008	LII - 11				
		25/9/2009	Assunzione quota	16/9/2009	LIII - 10				
		13/4/2012	Sospensione decorso temporale	4/3/2010	LVI - 4				
		12/3/2013	Sospensione decorso temporale	13/10/2012	LVII - 3				
		13/3/2013	Cambio intestazione quota	13/11/2012	LVII - 3				

540

CODICE E DENOMINAZIONE DEL PERMESSO	TITOLARI DEL PERMESSO e relative quote di partecipazione (%)	PROVVEDIMENTI CONCERNENTI IL PERMESSO				PERIODO DI VIGENZA	SCADENZA	AREA (Kmq)	UBICAZIONE DEL PERMESSO
		Data	Natura del provvedimento	Decorrenza	BUIG				
LONGASTRINO Nota: Presentata istanza di trasferimento quote pubblicata nel B.U.I.G. Anno LVI - N. 11.	NORTHERN PETROLEUM (UK) LTD (100) (r.u.)	24/10/2005	Conferimento	24/10/2005	XLIX - 11	1ª proroga	24/10/2014	139,72	EMILIA ROMAGNA (139,72)
		12/9/2012	Proroga	24/10/2011	LVI - 9				

541

CODICE E DENOMINAZIONE DEL PERMESSO	TITOLARI DEL PERMESSO e relative quote di partecipazione (%)	PROVVEDIMENTI CONCERNENTI IL PERMESSO				PERIODO DI VIGENZA	SCADENZA	AREA (Kmq)	UBICAZIONE DEL PERMESSO
		Data	Natura del provvedimento	Decorrenza	BUIG				
MONTEMARCIANO Nota: Presentata istanza di proroga pubblicata sul B.U.I.G. Anno LVI - N. 11.	APEENNINE ENERGY (75) (r.u.) SARP (25)	24/2/2006	Conferimento	24/2/2006	L - 3	1° periodo	24/02/2012	49,4	MARCHE (49,4)
		7/6/2007	Trasferimento quota e nomina r.u.	27/3/2007	LI - 7				
		16/4/2008	Cambio intestazione quota	12/2/2008	LII - 5				
		16/3/2010	Assunzione quota	11/1/2010	LIV - 4				
		2/9/2011	Trasferimento quota	2/8/2011	LV - 10				

543

CODICE E DENOMINAZIONE DEL PERMESSO	TITOLARI DEL PERMESSO e relative quote di partecipazione (%)	PROVVEDIMENTI CONCERNENTI IL PERMESSO				PERIODO DI VIGENZA	SCADENZA	AREA (Kmq)	UBICAZIONE DEL PERMESSO
		Data	Natura del provvedimento	Decorrenza	BUIG				
CARISIO Nota: Presentata istanza per l'autorizzazione alla realizzazione del pozzo esplorativo denominato «CARPIGNANO SESIA 1» pubblicata nel B.U.I.G. Anno LVI - N. 3. Sospeso.	ENI (47,5) (r.u.) PETROCELTIC ITALIA (47,5) COSTRUZIONI CONDOTTE (5)	18/5/2006	Conferimento	18/5/2006	L - 6	1° periodo	17/06/2013	728	PIEMONTE (728)
		28/2/2008	Trasferimento quota e nomina r.u.	28/12/2007	LII - 3				
		27/3/2009	Trasferimento quota	24/2/2009	LIII - 4				
		20/4/2011	Nomina r.u.	1/4/2011	LV - 5				
		11/4/2012	Sospensione decorso temporale	14/3/2012	LVI - 4				
		21/12/2012	Sospensione decorso temporale	19/12/2012	LVI - 12				

544

CODICE E DENOMINAZIONE DEL PERMESSO	TITOLARI DEL PERMESSO e relative quote di partecipazione (%)	PROVVEDIMENTI CONCERNENTI IL PERMESSO				PERIODO DI VIGENZA	SCADENZA	AREA (Kmq)	UBICAZIONE DEL PERMESSO
		Data	Natura del provvedimento	Decorrenza	BUIG				
TORRENTE LA VELLA Nota: Sospeso.	EDISON (60) (r.u.) MEDOILGAS ITALIA (40)	31/5/2006	Conferimento	31/5/2006	L - 6	1° periodo	31/05/2012	9,65	BASILICATA (9,65)
		3/8/2006	Rettifica	31/5/2006	L - 9				
		16/4/2008	Cambio intestazione quota	12/2/2008	LII - 5				
		30/10/2009	Sospensione decorso temporale	4/4/2009	LIII - 11				

ELENCO DEI PERMESSI DI RICERCA ACCORDATI NELLA TERRAFERMA - Aggiornamento 31/marzo/2013

545

CODICE E DENOMINAZIONE DEL PERMESSO	TITOLARI DEL PERMESSO e relative quote di partecipazione (%)	PROVVEDIMENTI CONCERNENTI IL PERMESSO				PERIODO DI VIGENZA	SCADENZA	AREA (Kmq)	UBICAZIONE DEL PERMESSO
		Data	Natura del provvedimento	Decorrenza	BUIG				
POSTA NUOVA Nota: Presentata istanza di proroga pubblicata nel B.U.I.G. - Anno LVI - N. 10	CYGAM ENERGY ITALIA (100) (r.u.)	3/10/2006	Conferimento	3/10/2006	L - 11	1° periodo	03/10/2012	154,55	PUGLIA (154,55)
		13/3/2013	Cambio intestazione quota	13/11/2012	LVII - 3				

546

CODICE E DENOMINAZIONE DEL PERMESSO	TITOLARI DEL PERMESSO e relative quote di partecipazione (%)	PROVVEDIMENTI CONCERNENTI IL PERMESSO				PERIODO DI VIGENZA	SCADENZA	AREA (Kmq)	UBICAZIONE DEL PERMESSO
		Data	Natura del provvedimento	Decorrenza	BUIG				
BARDONE Nota: Presentata istanza per l'autorizzazione alla realizzazione del pozzo esplorativo denominato «BORSANO 1 DIR» pubblicata nel B.U.I.G. Anno LV - N. 12. Presentata istanza di variazione delle quote di titolarità pubblicata nel B.U.I.G. Anno LVI - N. 10. Presentata istanza di sospensione del decorso temporale pubblicata nel B.U.I.G. Anno LVI - N. 11.	GAS PLUS ITALIANA (100) (r.u.)	21/5/2007	Conferimento	21/5/2007	LI - 6	1° periodo	21/05/2013	51,46	EMILIA ROMAGNA (51,46)
		1/3/2013	Cambio intestazione quota	1/3/2013	LVII - 3				
		13/3/2013	Assunzione quota	13/3/2013	LVII - 3				

547

CODICE E DENOMINAZIONE DEL PERMESSO	TITOLARI DEL PERMESSO e relative quote di partecipazione (%)	PROVVEDIMENTI CONCERNENTI IL PERMESSO				PERIODO DI VIGENZA	SCADENZA	AREA (Kmq)	UBICAZIONE DEL PERMESSO
		Data	Natura del provvedimento	Decorrenza	BUIG				
CIVITAQUANA Nota: Presentata istanza di sospensione del decorso temporale pubblicata nel B.U.I.G. Anno LIV - N. 12.	CYGAM ENERGY ITALIA (65) (r.u.) PETROCELTIC ITALIA (35)	24/7/2007	Conferimento	24/7/2007	LI - 8	1° periodo	17/12/2013	615,37	ABRUZZO (615,37)
		12/9/2008	Trasferimento quota e nomina r.u.	24/7/2008	LII - 10				
		26/1/2010	Sospensione decorso temporale	4/8/2009	LIV - 2				
		26/1/2010	Determinazione scadenza vigenza	31/12/2009	LIV - 2				
		13/3/2013	Cambio intestazione quota	13/11/2012	LVII - 3				

548

CODICE E DENOMINAZIONE DEL PERMESSO	TITOLARI DEL PERMESSO e relative quote di partecipazione (%)	PROVVEDIMENTI CONCERNENTI IL PERMESSO				PERIODO DI VIGENZA	SCADENZA	AREA (Kmq)	UBICAZIONE DEL PERMESSO
		Data	Natura del provvedimento	Decorrenza	BUIG				
CORANA Nota: Presentata istanza di sospensione del decorso temporale pubblicata nel B.U.I.G. Anno LVII - N. 3.	COMPAGNIA GENERALE IDROCARBURI (80) (r.u.) ITALMIN EXPLORATION (20)	24/7/2007	Conferimento	24/7/2007	LI - 8	1° periodo	19/12/2013	476,23	LOMBARDIA (411,46)
		30/7/2012	Trasferimento quota	14/6/2012	LVI - 8				
		1/10/2012	Nomina r.u.	1/10/2012	LVI - 10				PIEMONTE (64,77)
		21/1/2013	Sospensione decorso temporale	16/4/2012	LVII - 1				

683

CODICE E DENOMINAZIONE DEL PERMESSO	TITOLARI DEL PERMESSO e relative quote di partecipazione (%)	PROVVEDIMENTI CONCERNENTI IL PERMESSO				PERIODO DI VIGENZA	SCADENZA	AREA (Kmq)	UBICAZIONE DEL PERMESSO
		Data	Natura del provvedimento	Decorrenza	BUIG				
CORTE DEI SIGNORI	ALEANNA RESOURCES (100) (r.u.)	28/3/2008	Conferimento	28/3/2008	LII - 4	1° periodo	28/03/2014	248,7	EMILIA ROMAGNA (248,7)

ELENCO DEI PERMESSI DI RICERCA ACCORDATI NELLA TERRAFERMA - Aggiornamento 31/marzo/2013

686

CODICE E DENOMINAZIONE DEL PERMESSO	TITOLARI DEL PERMESSO e relative quote di partecipazione (%)	PROVVEDIMENTI CONCERNENTI IL PERMESSO				PERIODO DI VIGENZA	SCADENZA	AREA (Kmq)	UBICAZIONE DEL PERMESSO
		Data	Natura del provvedimento	Decorrenza	BUIG				
SAMBUCHETO	APENNINE ENERGY (95) (r.u.) PETREN (5)	10/7/2008	Conferimento	10/7/2008	LII - 8	1° periodo	10/07/2014	147,35	MARCHE (147,35)
		30/4/2009	Trasferimento quota e nomina r.u.	13/3/2009	LIII - 5				

687

CODICE E DENOMINAZIONE DEL PERMESSO	TITOLARI DEL PERMESSO e relative quote di partecipazione (%)	PROVVEDIMENTI CONCERNENTI IL PERMESSO				PERIODO DI VIGENZA	SCADENZA	AREA (Kmq)	UBICAZIONE DEL PERMESSO
		Data	Natura del provvedimento	Decorrenza	BUIG				
FIUME BRUNA	INDEPENDENT ENERGY SOLUTIONS (100) (r.u.)	8/8/2008	Conferimento	8/8/2008	LII - 9	1° periodo	08/08/2014	246,87	TOSCANA (246,87)

688

CODICE E DENOMINAZIONE DEL PERMESSO	TITOLARI DEL PERMESSO e relative quote di partecipazione (%)	PROVVEDIMENTI CONCERNENTI IL PERMESSO				PERIODO DI VIGENZA	SCADENZA	AREA (Kmq)	UBICAZIONE DEL PERMESSO
		Data	Natura del provvedimento	Decorrenza	BUIG				
JOLANDA DI SAVOIA	ENEL LONGANESI DEVELOPMENTS (90) (r.u.) GEOGAS (10)	10/9/2008	Conferimento	10/9/2008	LII - 10	1° periodo	10/09/2014	119,5	EMILIA ROMAGNA (119,5)
		7/9/2011	Trasferimento quota	1/6/2011	LV - 10				

689

CODICE E DENOMINAZIONE DEL PERMESSO	TITOLARI DEL PERMESSO e relative quote di partecipazione (%)	PROVVEDIMENTI CONCERNENTI IL PERMESSO				PERIODO DI VIGENZA	SCADENZA	AREA (Kmq)	UBICAZIONE DEL PERMESSO
		Data	Natura del provvedimento	Decorrenza	BUIG				
ALTEDO	COMPAGNIA GENERALE IDROCARBURI (100) (r.u.)	22/9/2008	Conferimento	22/9/2008	LII - 10	1° periodo	22/09/2014	190,87	EMILIA ROMAGNA (190,87)

690

CODICE E DENOMINAZIONE DEL PERMESSO	TITOLARI DEL PERMESSO e relative quote di partecipazione (%)	PROVVEDIMENTI CONCERNENTI IL PERMESSO				PERIODO DI VIGENZA	SCADENZA	AREA (Kmq)	UBICAZIONE DEL PERMESSO
		Data	Natura del provvedimento	Decorrenza	BUIG				
CASALE COCCHI	ENEL LONGANESI DEVELOPMENTS (100) (r.u.)	22/9/2008	Conferimento	22/9/2008	LII - 10	1° periodo	22/09/2014	2,45	EMILIA ROMAGNA (2,45)
		22/2/2010	Trasferimento	9/2/2010	LIV - 3				
		9/4/2010	Trasferimento	22/3/2010	LIV - 5				
		12/7/2010	Cambio intestazione	20/4/2010	LIV - 8				

691

CODICE E DENOMINAZIONE DEL PERMESSO	TITOLARI DEL PERMESSO e relative quote di partecipazione (%)	PROVVEDIMENTI CONCERNENTI IL PERMESSO				PERIODO DI VIGENZA	SCADENZA	AREA (Kmq)	UBICAZIONE DEL PERMESSO
		Data	Natura del provvedimento	Decorrenza	BUIG				
LA PROSPERA	NORTHSUN ITALIA (100) (r.u.)	22/9/2008	Conferimento	22/9/2008	LII - 10	1° periodo	22/09/2014	104,87	EMILIA ROMAGNA (104,87)

692

CODICE E DENOMINAZIONE DEL PERMESSO	TITOLARI DEL PERMESSO e relative quote di partecipazione (%)	PROVVEDIMENTI CONCERNENTI IL PERMESSO				PERIODO DI VIGENZA	SCADENZA	AREA (Kmq)	UBICAZIONE DEL PERMESSO
		Data	Natura del provvedimento	Decorrenza	BUIG				
SANTA MARGHERITA	SVILUPPO RISORSE NATURALI (100) (r.u.)	22/9/2008	Conferimento	22/9/2008	LII - 10	1° periodo	22/09/2014	308,83	EMILIA ROMAGNA (308,83)

ELENCO DEI PERMESSI DI RICERCA ACCORDATI NELLA TERRAFERMA - Aggiornamento 31/marzo/2013

693

CODICE E DENOMINAZIONE DEL PERMESSO	TITOLARI DEL PERMESSO e relative quote di partecipazione (%)	PROVVEDIMENTI CONCERNENTI IL PERMESSO				PERIODO DI VIGENZA	SCADENZA	AREA (Kmq)	UBICAZIONE DEL PERMESSO
		Data	Natura del provvedimento	Decorrenza	BUIG				
TERRA DEL SOLE	NORTHSUN ITALIA (100) (r.u.)	22/9/2008	Conferimento	22/9/2008	LII - 10	1° periodo	22/09/2014	214,85	EMILIA ROMAGNA (214,85)
		24/10/2011	Riduzione	24/10/2011	LV - 11				

694

CODICE E DENOMINAZIONE DEL PERMESSO	TITOLARI DEL PERMESSO e relative quote di partecipazione (%)	PROVVEDIMENTI CONCERNENTI IL PERMESSO				PERIODO DI VIGENZA	SCADENZA	AREA (Kmq)	UBICAZIONE DEL PERMESSO
		Data	Natura del provvedimento	Decorrenza	BUIG				
CASE SPARSE Nota: Programma unitario dei lavori con il permesso di ricerca «VERCELLI».	PETROCELTIC ITALIA (100) (r.u.)	7/10/2008	Conferimento	7/10/2008	LII - 11	1° periodo	07/10/2014	24,2	LOMBARDIA (12,27)
		31/5/2012	Differimento termine inizio lavori perforazione	31/5/2012	LVI - 6				
		31/5/2012	Approvazione programma lavori unitario	31/5/2012	LVI - 6				PIEMONTE (11,93)

696

CODICE E DENOMINAZIONE DEL PERMESSO	TITOLARI DEL PERMESSO e relative quote di partecipazione (%)	PROVVEDIMENTI CONCERNENTI IL PERMESSO				PERIODO DI VIGENZA	SCADENZA	AREA (Kmq)	UBICAZIONE DEL PERMESSO
		Data	Natura del provvedimento	Decorrenza	BUIG				
TORRENTE PARMA	EDISON (100) (r.u.)	29/10/2008	Conferimento	29/10/2008	LII - 11	1° periodo	29/10/2014	666,22	EMILIA ROMAGNA (666,22)

697

CODICE E DENOMINAZIONE DEL PERMESSO	TITOLARI DEL PERMESSO e relative quote di partecipazione (%)	PROVVEDIMENTI CONCERNENTI IL PERMESSO				PERIODO DI VIGENZA	SCADENZA	AREA (Kmq)	UBICAZIONE DEL PERMESSO
		Data	Natura del provvedimento	Decorrenza	BUIG				
PODERE GALLINA	PO VALLEY OPERATIONS PTY (100) (r.u.)	2/12/2008	Conferimento	2/12/2008	LIII - 1	1° periodo	02/12/2014	506,2	EMILIA ROMAGNA (506,2)

698

CODICE E DENOMINAZIONE DEL PERMESSO	TITOLARI DEL PERMESSO e relative quote di partecipazione (%)	PROVVEDIMENTI CONCERNENTI IL PERMESSO				PERIODO DI VIGENZA	SCADENZA	AREA (Kmq)	UBICAZIONE DEL PERMESSO
		Data	Natura del provvedimento	Decorrenza	BUIG				
PONTE DEL DIAVOLO	ALEANNA RESOURCES (100) (r.u.)	2/2/2009	Conferimento	2/2/2009	LIII - 3	1° periodo	02/02/2015	199,8	EMILIA ROMAGNA (199,8)

699

CODICE E DENOMINAZIONE DEL PERMESSO	TITOLARI DEL PERMESSO e relative quote di partecipazione (%)	PROVVEDIMENTI CONCERNENTI IL PERMESSO				PERIODO DI VIGENZA	SCADENZA	AREA (Kmq)	UBICAZIONE DEL PERMESSO
		Data	Natura del provvedimento	Decorrenza	BUIG				
PONTE DEI GRILLI	ALEANNA RESOURCES (100) (r.u.)	30/3/2009	Conferimento	30/3/2009	LIII - 4	1° periodo	30/03/2015	258,45	EMILIA ROMAGNA (258,45)

700

CODICE E DENOMINAZIONE DEL PERMESSO	TITOLARI DEL PERMESSO e relative quote di partecipazione (%)	PROVVEDIMENTI CONCERNENTI IL PERMESSO				PERIODO DI VIGENZA	SCADENZA	AREA (Kmq)	UBICAZIONE DEL PERMESSO
		Data	Natura del provvedimento	Decorrenza	BUIG				
MONTELURO	APENNINE ENERGY (95) (r.u.)	15/7/2009	Conferimento	15/7/2009	LIII - 8	1° periodo	15/07/2015	364,86	MARCHE (287,14)
	PETREN (5)	20/10/2010	Trasferimento quota	21/9/2010	LIV - 11				EMILIA ROMAGNA (77,72)

ELENCO DEI PERMESSI DI RICERCA ACCORDATI NELLA TERRAFERMA - Aggiornamento 31/marzo/2013

701

CODICE E DENOMINAZIONE DEL PERMESSO	TITOLARI DEL PERMESSO e relative quote di partecipazione (%)	PROVVEDIMENTI CONCERNENTI IL PERMESSO				PERIODO DI VIGENZA	SCADENZA	AREA (Kmq)	UBICAZIONE DEL PERMESSO
		Data	Natura del provvedimento	Decorrenza	BUIG				
PIZZO SCIABOLONE	GAS PLUS ITALIANA (100) (r.u.)	5/10/2009	Conferimento	5/10/2009	LIII - 11	1° periodo	05/10/2015	96,22	BASILICATA (96,22)
		26/10/2009	Rettifica	5/10/2009	LIII - 11				
		1/3/2013	Cambio intestazione quota	1/3/2013	LVII - 3				

708

CODICE E DENOMINAZIONE DEL PERMESSO	TITOLARI DEL PERMESSO e relative quote di partecipazione (%)	PROVVEDIMENTI CONCERNENTI IL PERMESSO				PERIODO DI VIGENZA	SCADENZA	AREA (Kmq)	UBICAZIONE DEL PERMESSO
		Data	Natura del provvedimento	Decorrenza	BUIG				
RECANATI	COSTRUZIONI CONDOTTE (100) (r.u.)	25/1/2010	Conferimento	25/1/2010	LIV - 2	1° periodo	25/01/2016	72,54	MARCHE (72,54)

710

CODICE E DENOMINAZIONE DEL PERMESSO	TITOLARI DEL PERMESSO e relative quote di partecipazione (%)	PROVVEDIMENTI CONCERNENTI IL PERMESSO				PERIODO DI VIGENZA	SCADENZA	AREA (Kmq)	UBICAZIONE DEL PERMESSO
		Data	Natura del provvedimento	Decorrenza	BUIG				
MONTE GALLO	GAS PLUS ITALIANA (100) (r.u.)	8/2/2010	Conferimento	8/2/2010	LIV - 3	1° periodo	08/02/2016	122,1	MARCHE (122,1)
		1/3/2013	Cambio intestazione quota	1/3/2013	LVII - 3				

714

CODICE E DENOMINAZIONE DEL PERMESSO	TITOLARI DEL PERMESSO e relative quote di partecipazione (%)	PROVVEDIMENTI CONCERNENTI IL PERMESSO				PERIODO DI VIGENZA	SCADENZA	AREA (Kmq)	UBICAZIONE DEL PERMESSO
		Data	Natura del provvedimento	Decorrenza	BUIG				
BADILE	A PENNINE ENERGY (100) (r.u.)	23/3/2010	Conferimento	23/3/2010	LIV - 4	1° periodo	23/03/2016	154,5	LOMBARDIA (154,5)

715

CODICE E DENOMINAZIONE DEL PERMESSO	TITOLARI DEL PERMESSO e relative quote di partecipazione (%)	PROVVEDIMENTI CONCERNENTI IL PERMESSO				PERIODO DI VIGENZA	SCADENZA	AREA (Kmq)	UBICAZIONE DEL PERMESSO
		Data	Natura del provvedimento	Decorrenza	BUIG				
BIBBIANO	TERRACON (100) (r.u.)	27/4/2010	Conferimento	27/4/2010	LIV - 5	1° periodo	27/04/2016	411,1	EMILIA ROMAGNA (411,1)

Nota: Presentata istanza di unificazione programma lavori con il permesso di ricerca «SASSUOLO»

716

CODICE E DENOMINAZIONE DEL PERMESSO	TITOLARI DEL PERMESSO e relative quote di partecipazione (%)	PROVVEDIMENTI CONCERNENTI IL PERMESSO				PERIODO DI VIGENZA	SCADENZA	AREA (Kmq)	UBICAZIONE DEL PERMESSO
		Data	Natura del provvedimento	Decorrenza	BUIG				
SASSUOLO	TERRACON (100) (r.u.)	27/4/2010	Conferimento	27/4/2010	LIV - 5	1° periodo	27/04/2016	252,26	EMILIA ROMAGNA (252,26)

Nota: Presentata istanza di unificazione programma lavori con il permesso di ricerca «BIBBIANO»

717

CODICE E DENOMINAZIONE DEL PERMESSO	TITOLARI DEL PERMESSO e relative quote di partecipazione (%)	PROVVEDIMENTI CONCERNENTI IL PERMESSO				PERIODO DI VIGENZA	SCADENZA	AREA (Kmq)	UBICAZIONE DEL PERMESSO
		Data	Natura del provvedimento	Decorrenza	BUIG				
ABBADIA CERRETO	ENI (100) (r.u.)	21/6/2010	Conferimento	21/6/2010	LIV - 7	1° periodo	21/06/2016	91,82	LOMBARDIA (91,82)

ELENCO DEI PERMESSI DI RICERCA ACCORDATI NELLA TERRAFERMA - Aggiornamento 31/marzo/2013

719

CODICE E DENOMINAZIONE DEL PERMESSO	TITOLARI DEL PERMESSO e relative quote di partecipazione (%)	PROVVEDIMENTI CONCERNENTI IL PERMESSO				PERIODO DI VIGENZA	SCADENZA	AREA (Kmq)	UBICAZIONE DEL PERMESSO
		Data	Natura del provvedimento	Decorrenza	BUIG				
OPERA	NORTHSUN ITALIA (100) (r.u.)	21/6/2010	Conferimento	21/6/2010	LIV - 7	1° periodo	21/06/2016	329,28	LOMBARDIA (329,28)

720

CODICE E DENOMINAZIONE DEL PERMESSO	TITOLARI DEL PERMESSO e relative quote di partecipazione (%)	PROVVEDIMENTI CONCERNENTI IL PERMESSO				PERIODO DI VIGENZA	SCADENZA	AREA (Kmq)	UBICAZIONE DEL PERMESSO
		Data	Natura del provvedimento	Decorrenza	BUIG				
MOLINO	ALEANNA RESOURCES (100) (r.u.)	7/7/2010	Conferimento	7/7/2010	LIV - 7	1° periodo	07/07/2016	24,35	EMILIA ROMAGNA (24,35)

721

CODICE E DENOMINAZIONE DEL PERMESSO	TITOLARI DEL PERMESSO e relative quote di partecipazione (%)	PROVVEDIMENTI CONCERNENTI IL PERMESSO				PERIODO DI VIGENZA	SCADENZA	AREA (Kmq)	UBICAZIONE DEL PERMESSO
		Data	Natura del provvedimento	Decorrenza	BUIG				
PANNOCCIA	EDISON (100) (r.u.)	7/7/2010	Conferimento	7/7/2010	LIV - 7	1° periodo	07/07/2016	250,7	EMILIA ROMAGNA (250,7)

722

CODICE E DENOMINAZIONE DEL PERMESSO	TITOLARI DEL PERMESSO e relative quote di partecipazione (%)	PROVVEDIMENTI CONCERNENTI IL PERMESSO				PERIODO DI VIGENZA	SCADENZA	AREA (Kmq)	UBICAZIONE DEL PERMESSO
		Data	Natura del provvedimento	Decorrenza	BUIG				
VILLA GIGLI	APENNINE ENERGY (50) (r.u.) COMPAGNIA GENERALE IDROCARBURI (50)	7/7/2010	Conferimento	7/7/2010	LIV - 7	1° periodo	07/07/2016	100,9	MARCHE (100,9)

723

CODICE E DENOMINAZIONE DEL PERMESSO	TITOLARI DEL PERMESSO e relative quote di partecipazione (%)	PROVVEDIMENTI CONCERNENTI IL PERMESSO				PERIODO DI VIGENZA	SCADENZA	AREA (Kmq)	UBICAZIONE DEL PERMESSO
		Data	Natura del provvedimento	Decorrenza	BUIG				
CARITA' Nota: Presentata Istanza di variazione della denominazione sociale da CELTIQUE ENERGIE S.p.A. a APENNINE OIL & GAS S.p.A. pubblicata nel B.U.I.G. Anno LVI - N. 8.	APENNINE ENERGY (50) (r.u.) CELTIQUE ENERGIE (50)	9/7/2010 29/11/2010 15/4/2011	Conferimento Trasferimento quota e nomina r.u. Rettifica	9/7/2010 28/10/2010 15/4/2011	LIV - 7 LIV - 12 LV - 5	1° periodo	09/07/2016	529,75	VENETO (529,75)

724

CODICE E DENOMINAZIONE DEL PERMESSO	TITOLARI DEL PERMESSO e relative quote di partecipazione (%)	PROVVEDIMENTI CONCERNENTI IL PERMESSO				PERIODO DI VIGENZA	SCADENZA	AREA (Kmq)	UBICAZIONE DEL PERMESSO
		Data	Natura del provvedimento	Decorrenza	BUIG				
TRIGOLO	ENI (100) (r.u.)	8/9/2010	Conferimento	8/9/2010	LIV - 10	1° periodo	08/09/2016	161,8	LOMBARDIA (161,8)

2100

CODICE E DENOMINAZIONE DEL PERMESSO	TITOLARI DEL PERMESSO e relative quote di partecipazione (%)	PROVVEDIMENTI CONCERNENTI IL PERMESSO				PERIODO DI VIGENZA	SCADENZA	AREA (Kmq)	UBICAZIONE DEL PERMESSO
		Data	Natura del provvedimento	Decorrenza	BUIG				
BUGIA	ALEANNA RESOURCES (100) (r.u.)	28/9/2010	Conferimento	28/9/2010	LIV - 10	1° periodo	28/09/2016	197,8	EMILIA ROMAGNA (197,8)

ELENCO DEI PERMESSI DI RICERCA ACCORDATI NELLA TERRAFERMA - Aggiornamento 31/marzo/2013

2101

CODICE E DENOMINAZIONE DEL PERMESSO	TITOLARI DEL PERMESSO e relative quote di partecipazione (%)	PROVVEDIMENTI CONCERNENTI IL PERMESSO				PERIODO DI VIGENZA	SCADENZA	AREA (Kmq)	UBICAZIONE DEL PERMESSO
		Data	Natura del provvedimento	Decorrenza	BUIG				
ZAPPOLINO	EDISON (100) (r.u.)	28/9/2010	Conferimento	28/9/2010	LIV - 10	1° periodo	28/09/2016	448,8	EMILIA ROMAGNA (448,8)

2102

CODICE E DENOMINAZIONE DEL PERMESSO	TITOLARI DEL PERMESSO e relative quote di partecipazione (%)	PROVVEDIMENTI CONCERNENTI IL PERMESSO				PERIODO DI VIGENZA	SCADENZA	AREA (Kmq)	UBICAZIONE DEL PERMESSO
		Data	Natura del provvedimento	Decorrenza	BUIG				
TORRENTE ACQUA FREDDA	ALEANNA RESOURCES (100) (r.u.)	6/10/2010	Conferimento	6/10/2010	LIV - 11	1° periodo	06/10/2016	66,24	BASILICATA (66,24)

Nota: Presentata istanza di sospensione del decorso temporale pubblicata nel B.U.I.G. Anno LVI - N. 12.

2103

CODICE E DENOMINAZIONE DEL PERMESSO	TITOLARI DEL PERMESSO e relative quote di partecipazione (%)	PROVVEDIMENTI CONCERNENTI IL PERMESSO				PERIODO DI VIGENZA	SCADENZA	AREA (Kmq)	UBICAZIONE DEL PERMESSO
		Data	Natura del provvedimento	Decorrenza	BUIG				
MONTE NEGRO	CELTIQUE ENERGIE (50) (r.u.)	6/10/2010	Conferimento	6/10/2010	LIV - 11	1° periodo	06/10/2016	287,7	BASILICATA (287,7)
	APENNINE ENERGY (50)	19/4/2011	Trasferimento quota e nomina r.u.	25/2/2011	LV - 5				

Nota: Presentata Istanza di variazione della denominazione sociale da CELTIQUE ENERGIE S.p.A. a APENNINE OIL & GAS S.p.A. pubblicata nel B.U.I.G. Anno LVI - N. 8.

2104

CODICE E DENOMINAZIONE DEL PERMESSO	TITOLARI DEL PERMESSO e relative quote di partecipazione (%)	PROVVEDIMENTI CONCERNENTI IL PERMESSO				PERIODO DI VIGENZA	SCADENZA	AREA (Kmq)	UBICAZIONE DEL PERMESSO
		Data	Natura del provvedimento	Decorrenza	BUIG				
TORRENTE ALVO	CELTIQUE ENERGIE (50) (r.u.)	21/10/2010	Conferimento	21/10/2010	LIV - 11	1° periodo	21/10/2016	84,34	BASILICATA (84,34)
	APENNINE ENERGY (50)	28/4/2011	Trasferimento quota e nomina r.u.	25/2/2011	LV - 5				

Nota: Presentata istanza per l'autorizzazione alla realizzazione del pozzo esplorativo denominato «STROMBONE 3 DIR» pubblicata nel B.U.I.G. Anno LVI - N. 7. Presentata Istanza di variazione della denominazione sociale da CELTIQUE ENERGIE S.p.A. a APENNINE OIL & GAS S.p.A. pubblicata nel B.U.I.G. Anno LVI - N. 8.

2105

CODICE E DENOMINAZIONE DEL PERMESSO	TITOLARI DEL PERMESSO e relative quote di partecipazione (%)	PROVVEDIMENTI CONCERNENTI IL PERMESSO				PERIODO DI VIGENZA	SCADENZA	AREA (Kmq)	UBICAZIONE DEL PERMESSO
		Data	Natura del provvedimento	Decorrenza	BUIG				
NUSCO	ITALMIN EXPLORATION (20) (r.u.)	21/10/2010	Conferimento	21/10/2010	LIV - 11	1° periodo	21/10/2016	698,5	CAMPANIA (698,5)
	COMPAGNIA GENERALE IDROCARBURI (80)	25/2/2011	Rettifica	25/2/2011	LV - 3				
		30/7/2012	Trasferimento quota	14/6/2012	LVI - 8				
		1/10/2012	Nomina r.u.	1/10/2012	LVI - 10				

ELENCO DEI PERMESSI DI RICERCA ACCORDATI NELLA TERRAFERMA - Aggiornamento 31/marzo/2013

2106

CODICE E DENOMINAZIONE DEL PERMESSO	TITOLARI DEL PERMESSO e relative quote di partecipazione (%)	PROVVEDIMENTI CONCERNENTI IL PERMESSO				PERIODO DI VIGENZA	SCADENZA	AREA (Kmq)	UBICAZIONE DEL PERMESSO
		Data	Natura del provvedimento	Decorrenza	BUIG				
FANTOZZA	ALEANNA RESOURCES (100) (r.u.)	12/11/2010	Conferimento	12/11/2010	LIV - 12	1° periodo	12/11/2016	102,3	EMILIA ROMAGNA (102,3)

2107

CODICE E DENOMINAZIONE DEL PERMESSO	TITOLARI DEL PERMESSO e relative quote di partecipazione (%)	PROVVEDIMENTI CONCERNENTI IL PERMESSO				PERIODO DI VIGENZA	SCADENZA	AREA (Kmq)	UBICAZIONE DEL PERMESSO
		Data	Natura del provvedimento	Decorrenza	BUIG				
BELGIOIOSO	ALEANNA RESOURCES (100) (r.u.)	22/11/2010	Conferimento	22/11/2010	LIV - 12	1° periodo	22/11/2016	322	LOMBARDIA (318,34) EMILIA ROMAGNA (3,66)

2108

CODICE E DENOMINAZIONE DEL PERMESSO	TITOLARI DEL PERMESSO e relative quote di partecipazione (%)	PROVVEDIMENTI CONCERNENTI IL PERMESSO				PERIODO DI VIGENZA	SCADENZA	AREA (Kmq)	UBICAZIONE DEL PERMESSO
		Data	Natura del provvedimento	Decorrenza	BUIG				
RONSECCO	PETROCELTIC ITALIA (100) (r.u.)	29/11/2010	Conferimento	29/11/2010	LIV - 12	1° periodo	29/11/2016	745,9	PIEMONTE (745,9)

2109

CODICE E DENOMINAZIONE DEL PERMESSO	TITOLARI DEL PERMESSO e relative quote di partecipazione (%)	PROVVEDIMENTI CONCERNENTI IL PERMESSO				PERIODO DI VIGENZA	SCADENZA	AREA (Kmq)	UBICAZIONE DEL PERMESSO
		Data	Natura del provvedimento	Decorrenza	BUIG				
COLLE GINESTRE	COMPAGNIA GENERALE IDROCARBURI (50) (r.u.) APENNINE ENERGY (50)	16/12/2010	Conferimento	16/12/2010	LV - 1	1° periodo	16/12/2016	77,62	MOLISE (77,62)

2110

CODICE E DENOMINAZIONE DEL PERMESSO	TITOLARI DEL PERMESSO e relative quote di partecipazione (%)	PROVVEDIMENTI CONCERNENTI IL PERMESSO				PERIODO DI VIGENZA	SCADENZA	AREA (Kmq)	UBICAZIONE DEL PERMESSO
		Data	Natura del provvedimento	Decorrenza	BUIG				
SANTA CROCE	SVILUPPO RISORSE NATURALI (100) (r.u.)	16/12/2010	Conferimento	16/12/2010	LV - 1	1° periodo	16/12/2016	745,6	MOLISE (641,2) CAMPANIA (104,4)

2111

CODICE E DENOMINAZIONE DEL PERMESSO	TITOLARI DEL PERMESSO e relative quote di partecipazione (%)	PROVVEDIMENTI CONCERNENTI IL PERMESSO				PERIODO DI VIGENZA	SCADENZA	AREA (Kmq)	UBICAZIONE DEL PERMESSO
		Data	Natura del provvedimento	Decorrenza	BUIG				
GRATTASASSO	PO VALLEY OPERATIONS PTY (100) (r.u.)	25/1/2011	Conferimento	25/1/2011	LV - 2	1° periodo	25/01/2017	34,09	EMILIA ROMAGNA (34,09)

ELENCO DEI PERMESSI DI RICERCA ACCORDATI NELLA TERRAFERMA - Aggiornamento 31/marzo/2013

2112

CODICE E DENOMINAZIONE DEL PERMESSO	TITOLARI DEL PERMESSO e relative quote di partecipazione (%)	PROVVEDIMENTI CONCERNENTI IL PERMESSO				PERIODO DI VIGENZA	SCADENZA	AREA (Kmq)	UBICAZIONE DEL PERMESSO
		Data	Natura del provvedimento	Decorrenza	BUIG				
CADELBOSCO DI SOPRA Nota: Presentata istanza per l'autorizzazione alla realizzazione del pozzo esplorativo denominato «ZINI 1» pubblicata nel B.U.I.G. Anno LVI - N. 3.	PO VALLEY OPERATIONS PTY (85) (r.u.) PETROREP ITALIANA (15)	18/2/2011	Conferimento	18/2/2011	LV - 3	1° periodo	18/02/2017	512,8	EMILIA ROMAGNA (512,8)
		6/2/2013	Trasferimento quote	10/12/2012	LVII - 2				

2113

CODICE E DENOMINAZIONE DEL PERMESSO	TITOLARI DEL PERMESSO e relative quote di partecipazione (%)	PROVVEDIMENTI CONCERNENTI IL PERMESSO				PERIODO DI VIGENZA	SCADENZA	AREA (Kmq)	UBICAZIONE DEL PERMESSO
		Data	Natura del provvedimento	Decorrenza	BUIG				
CALCIO	PENGAS (100) (r.u.)	7/3/2011	Conferimento	7/3/2011	LV - 4	1° periodo	07/03/2017	539,4	LOMBARDIA (539,4)

2114

CODICE E DENOMINAZIONE DEL PERMESSO	TITOLARI DEL PERMESSO e relative quote di partecipazione (%)	PROVVEDIMENTI CONCERNENTI IL PERMESSO				PERIODO DI VIGENZA	SCADENZA	AREA (Kmq)	UBICAZIONE DEL PERMESSO
		Data	Natura del provvedimento	Decorrenza	BUIG				
PORTOMAGGIORE	ENEL LONGANESI DEVELOPMENTS (50) (r.u.) COMPAGNIA GENERALE IDROCARBURI (50)	18/3/2011	Conferimento	18/3/2011	LV - 4	1° periodo	18/03/2017	378,5	EMILIA ROMAGNA (378,5)

2115

CODICE E DENOMINAZIONE DEL PERMESSO	TITOLARI DEL PERMESSO e relative quote di partecipazione (%)	PROVVEDIMENTI CONCERNENTI IL PERMESSO				PERIODO DI VIGENZA	SCADENZA	AREA (Kmq)	UBICAZIONE DEL PERMESSO
		Data	Natura del provvedimento	Decorrenza	BUIG				
COLFELICE	PENTEX ITALIA (75) (r.u.) VITTORITO PETROLEUM (25)	23/3/2011	Conferimento	23/3/2011	LV - 4	1° periodo	23/03/2017	623,33	LAZIO (623,33)

2116

CODICE E DENOMINAZIONE DEL PERMESSO	TITOLARI DEL PERMESSO e relative quote di partecipazione (%)	PROVVEDIMENTI CONCERNENTI IL PERMESSO				PERIODO DI VIGENZA	SCADENZA	AREA (Kmq)	UBICAZIONE DEL PERMESSO
		Data	Natura del provvedimento	Decorrenza	BUIG				
CASONI	INDEPENDENT ENERGY SOLUTIONS (100) (r.u.)	24/3/2011	Conferimento	24/3/2011	LV - 4	1° periodo	24/03/2017	142,5	TOSCANA (142,5)

2117

CODICE E DENOMINAZIONE DEL PERMESSO	TITOLARI DEL PERMESSO e relative quote di partecipazione (%)	PROVVEDIMENTI CONCERNENTI IL PERMESSO				PERIODO DI VIGENZA	SCADENZA	AREA (Kmq)	UBICAZIONE DEL PERMESSO
		Data	Natura del provvedimento	Decorrenza	BUIG				
BOSCO	CO.I.ME.PA (100) (r.u.)	3/6/2011	Conferimento	3/6/2011	LV - 7	1° periodo	03/06/2017	9,85	EMILIA ROMAGNA (9,85)

2118

CODICE E DENOMINAZIONE DEL PERMESSO	TITOLARI DEL PERMESSO e relative quote di partecipazione (%)	PROVVEDIMENTI CONCERNENTI IL PERMESSO				PERIODO DI VIGENZA	SCADENZA	AREA (Kmq)	UBICAZIONE DEL PERMESSO
		Data	Natura del provvedimento	Decorrenza	BUIG				
DARDAGNOLA	CO.I.ME.PA (100) (r.u.)	13/6/2011	Conferimento	13/6/2011	LV - 7	1° periodo	13/06/2017	24,65	EMILIA ROMAGNA (24,65)

ELENCO DEI PERMESSI DI RICERCA ACCORDATI NELLA TERRAFERMA - Aggiornamento 31/marzo/2013

2119

CODICE E DENOMINAZIONE DEL PERMESSO	TITOLARI DEL PERMESSO e relative quote di partecipazione (%)	PROVVEDIMENTI CONCERNENTI IL PERMESSO				PERIODO DI VIGENZA	SCADENZA	AREA (Kmq)	UBICAZIONE DEL PERMESSO
		Data	Natura del provvedimento	Decorrenza	BUIG				
FAENZA	GAS PLUS ITALIANA (100) (r.u.)	30/6/2011	Conferimento	30/6/2011	LV - 7	1° periodo	30/06/2017	246	EMILIA ROMAGNA (246)
		1/3/2013	Cambio intestazione quota	1/3/2013	LVII - 3				

2120

CODICE E DENOMINAZIONE DEL PERMESSO	TITOLARI DEL PERMESSO e relative quote di partecipazione (%)	PROVVEDIMENTI CONCERNENTI IL PERMESSO				PERIODO DI VIGENZA	SCADENZA	AREA (Kmq)	UBICAZIONE DEL PERMESSO
		Data	Natura del provvedimento	Decorrenza	BUIG				
ELEONORA	SARAS (100) (r.u.)	18/12/2009	Conferimento	18/12/2009	-	1° periodo	18/12/2015	443	SARDEGNA (443)

Nota: In Sardegna, per la sola terraferma, in virtù dello statuto speciale della regione, la competenza normativa e amministrativa è completamente autonoma. I dati riportati sono forniti dal competente ufficio regionale.

Presentata istanza per la modifica del programma lavori e per l'autorizzazione alla realizzazione del pozzo esplorativo.

2121

CODICE E DENOMINAZIONE DEL PERMESSO	TITOLARI DEL PERMESSO e relative quote di partecipazione (%)	PROVVEDIMENTI CONCERNENTI IL PERMESSO				PERIODO DI VIGENZA	SCADENZA	AREA (Kmq)	UBICAZIONE DEL PERMESSO
		Data	Natura del provvedimento	Decorrenza	BUIG				
CASTELVERDE	COMPAGNIA GENERALE IDROCARBURI (100) (r.u.)	7/6/2012	Conferimento	7/6/2012	LVI - 6	1° periodo	07/06/2018	542,3	LOMBARDIA (450,43)
									EMILIA ROMAGNA (91,87)

2122

CODICE E DENOMINAZIONE DEL PERMESSO	TITOLARI DEL PERMESSO e relative quote di partecipazione (%)	PROVVEDIMENTI CONCERNENTI IL PERMESSO				PERIODO DI VIGENZA	SCADENZA	AREA (Kmq)	UBICAZIONE DEL PERMESSO
		Data	Natura del provvedimento	Decorrenza	BUIG				
MONTOTONE	MAC OIL (100) (r.u.)	9/7/2012	Conferimento	9/7/2012	LVI - 7	1° periodo	09/07/2018	439,6	MARCHE (439,6)

2123

CODICE E DENOMINAZIONE DEL PERMESSO	TITOLARI DEL PERMESSO e relative quote di partecipazione (%)	PROVVEDIMENTI CONCERNENTI IL PERMESSO				PERIODO DI VIGENZA	SCADENZA	AREA (Kmq)	UBICAZIONE DEL PERMESSO
		Data	Natura del provvedimento	Decorrenza	BUIG				
BOSCONERO	ENEL LONGANESI DEVELOPMENTS (100) (r.u.)	15/3/2013	Conferimento	15/3/2013	LVII - 3	1° periodo	15/03/2019	736,6	PIEMONTE (736,6)

ELENCO DEI PERMESSI DI RICERCA ACCORDATI IN SICILIA - Aggiornamento 31/marzo/2013

PERMESSI DI RICERCA ACCORDATI IN SICILIA

Legge Regionale 20 marzo 1950 n.30 e successive modificazioni

In Sicilia sono vigenti n. 6 PERMESSI DI RICERCA per complessivi 3814,16 Km²

Regione	Numero permessi	Superficie (Km ²)
SICILIA	6	3.814,16

Nota:
In Sicilia, per la sola terraferma, in virtù dello statuto speciale della regione, la competenza normativa e amministrativa è completamente autonoma. I dati riportati sono forniti dal competente ufficio regionale.

ELENCO DEI PERMESSI DI RICERCA ACCORDATI IN SICILIA - Aggiornamento 31/marzo/2013

300

CODICE E DENOMINAZIONE DEL PERMESSO	TITOLARI DEL PERMESSO e relative quote di partecipazione (%)	PROVVEDIMENTI CONCERNENTI IL PERMESSO				PERIODO DI VIGENZA	SCADENZA	AREA (Kmq)	UBICAZIONE DEL PERMESSO
		Data	Natura del provvedimento	Decorrenza	BUIG				
TRESAURO	ENI MEDITERRANEA IDROCARBURI (45) (r.u.) IRMINIO (30) EDISON (25)					2ª proroga	29/12/2012	102,23	SICILIA (102,23)

302

CODICE E DENOMINAZIONE DEL PERMESSO	TITOLARI DEL PERMESSO e relative quote di partecipazione (%)	PROVVEDIMENTI CONCERNENTI IL PERMESSO				PERIODO DI VIGENZA	SCADENZA	AREA (Kmq)	UBICAZIONE DEL PERMESSO
		Data	Natura del provvedimento	Decorrenza	BUIG				
FIUME TELLARO	PANTHER EUREKA (100) (r.u.)					1° periodo	29/07/2010	741,2	SICILIA (741,2)

Nota: Sospeso.

303

CODICE E DENOMINAZIONE DEL PERMESSO	TITOLARI DEL PERMESSO e relative quote di partecipazione (%)	PROVVEDIMENTI CONCERNENTI IL PERMESSO				PERIODO DI VIGENZA	SCADENZA	AREA (Kmq)	UBICAZIONE DEL PERMESSO
		Data	Natura del provvedimento	Decorrenza	BUIG				
PATERNO'	EDISON (100) (r.u.)					1° periodo	30/03/2012	734,8	SICILIA (734,8)

Nota: Proroga in istruttoria

304

CODICE E DENOMINAZIONE DEL PERMESSO	TITOLARI DEL PERMESSO e relative quote di partecipazione (%)	PROVVEDIMENTI CONCERNENTI IL PERMESSO				PERIODO DI VIGENZA	SCADENZA	AREA (Kmq)	UBICAZIONE DEL PERMESSO
		Data	Natura del provvedimento	Decorrenza	BUIG				
PASSO DI PIAZZA	ENI MEDITERRANEA IDROCARBURI (100) (r.u.)					1° periodo	29/04/2015	804,87	SICILIA (804,87)

305

CODICE E DENOMINAZIONE DEL PERMESSO	TITOLARI DEL PERMESSO e relative quote di partecipazione (%)	PROVVEDIMENTI CONCERNENTI IL PERMESSO				PERIODO DI VIGENZA	SCADENZA	AREA (Kmq)	UBICAZIONE DEL PERMESSO
		Data	Natura del provvedimento	Decorrenza	BUIG				
FRIDDANI	ENI MEDITERRANEA IDROCARBURI (100) (r.u.)					1° periodo	29/04/2015	691,56	SICILIA (691,56)

Nota: ex Morgantina.

306

CODICE E DENOMINAZIONE DEL PERMESSO	TITOLARI DEL PERMESSO e relative quote di partecipazione (%)	PROVVEDIMENTI CONCERNENTI IL PERMESSO				PERIODO DI VIGENZA	SCADENZA	AREA (Kmq)	UBICAZIONE DEL PERMESSO
		Data	Natura del provvedimento	Decorrenza	BUIG				
MONTEAGGIORE BELSITO	ENI MEDITERRANEA IDROCARBURI (100) (r.u.)					1° periodo	22/12/2017	739,5	SICILIA (739,5)

ELENCO DEI PERMESSI DI RICERCA ACCORDATI NEL SOTTOFONDO MARINO - Aggiornamento 31/marzo/2013

PERMESSI DI RICERCA ACCORDATI NEL SOTTOFONDO MARINO

Leggi 11 gennaio 1957, n. 6, 21 luglio 1967, n. 613 e successive modificazioni, 9 gennaio 1991, n. 9 e Decreto Legislativo 25 novembre 1996, n. 625

Nel sottofondo marino sono vigenti n. 22 PERMESSI DI RICERCA per complessivi 7826,79 Km²

Zona marina	Numero permessi	Superficie (Km ²)
ZONA A	8	1.455,34
ZONA B	6	1.772,83
ZONA C	4	990,98
ZONA D	2	357,96
ZONA E	1	683,13
ZONA F	2	1.111,18
ZONA G	3	1.455,37

Nota:
Nella tabella i titoli afferenti a due o più zone sono conteggiati più volte, una per ciascuna zona mentre a ciascuna zona viene attribuita la parte di area del titolo minerario ad essa afferente.

ELENCO DEI PERMESSI DI RICERCA ACCORDATI NEL SOTTOFONDO MARINO - Aggiornamento 31/marzo/2013

549

CODICE E DENOMINAZIONE DEL PERMESSO	TITOLARI DEL PERMESSO e relative quote di partecipazione (%)	PROVVEDIMENTI CONCERNENTI IL PERMESSO				PERIODO DI VIGENZA	SCADENZA	AREA (Kmq)	UBICAZIONE DEL PERMESSO
		Data	Natura del provvedimento	Decorrenza	BUIG				
A.R 78.RC Nota: Sospeso.	ENI (90) (r.u.) EDISON (10)	16/4/1987	Conferimento	16/4/1987	XXXI - 6	2ª proroga	16/04/1999	100,02	ZONA A (100,02)
		14/9/1988	Trasferimento quota	14/9/1988	XXXII - 10				
		11/4/1991	Trasferimento quota e nomina r.u.	5/12/1990	XXXV - 6				
		12/3/1992	Trasferimento quota	29/7/1991	XXXVI - 4				
		4/8/1993	Cambio intestazione quota	23/4/1992	XXXVII - 10				
		13/12/1993	Proroga	16/4/1993	XXXVIII - 1				
		6/6/1996	Proroga	16/4/1996	XL - 7				
		13/2/1998	Cambio intestazione quota	1/1/1998	XLII - 3				
		23/11/1998	Cambio intestazione quota	29/6/1998	XLII - 12				
		22/1/1999	Sospensione decorrenza vigenza	16/4/1996	XLIII - 2				
		8/3/1999	Rettifica	16/4/1996	XLIII - 4				
		15/9/1999	Cambio intestazione quota	1/7/1999	XLIII - 10				
		14/3/2002	Sospensione decorso temporale	3/12/1999	XLVI - 4				
		14/3/2002	Determinazione data scadenza sospensione vigenza	14/3/2002	XLVI - 4				
		12/2/2004	Intestazione quota	1/12/2003	XLVIII - 3				

566

CODICE E DENOMINAZIONE DEL PERMESSO	TITOLARI DEL PERMESSO e relative quote di partecipazione (%)	PROVVEDIMENTI CONCERNENTI IL PERMESSO				PERIODO DI VIGENZA	SCADENZA	AREA (Kmq)	UBICAZIONE DEL PERMESSO
		Data	Natura del provvedimento	Decorrenza	BUIG				
A.R 80.AG Nota: Sospeso.	ENI (100) (r.u.)	17/4/1990	Conferimento	17/4/1990	XXXIV - 5	1ª proroga	17/04/1999	268,88	ZONA A (268,88)
		30/5/1996	Proroga	17/4/1996	XL - 6				
		13/2/1998	Cambio intestazione	1/1/1998	XLII - 3				
		25/2/1999	Sospensione decorrenza vigenza	17/4/1996	XLIII - 4				
		14/3/2002	Sospensione decorso temporale	3/12/1999	XLVI - 4				
		14/3/2002	Determinazione data scadenza sospensione vigenza	14/3/2002	XLVI - 4				

570

CODICE E DENOMINAZIONE DEL PERMESSO	TITOLARI DEL PERMESSO e relative quote di partecipazione (%)	PROVVEDIMENTI CONCERNENTI IL PERMESSO				PERIODO DI VIGENZA	SCADENZA	AREA (Kmq)	UBICAZIONE DEL PERMESSO
		Data	Natura del provvedimento	Decorrenza	BUIG				
A.R 81.FR Nota: Sospeso.	ENI (85) (r.u.) MEDOILGAS ITALIA (15)	11/9/1990	Conferimento	11/9/1990	XXXIV - 10	1ª proroga	11/09/1999	101,76	ZONA A (101,76)
		21/9/1992	Trasferimento quota e nomina r.u.	23/6/1992	XXXV - 10				
		14/6/1996	Trasferimento quota	1/1/1996	XL - 7				
		14/6/1996	Cambio intestazione quota	23/1/1996	XL - 7				
		21/10/1996	Proroga	11/9/1996	XL - 11				
		13/9/1998	Cambio intestazione quota	1/1/1998	XLII - 3				
		25/2/1999	Sospensione decorrenza vigenza	11/9/1996	XLIII - 4				
		5/4/2002	Trasferimento quota	29/11/2001	XLVI - 12				
		30/6/2005	Trasferimento quota	26/4/2005	XLIX - 7				
		16/4/2008	Cambio intestazione quota	12/2/2008	LII - 5				

ELENCO DEI PERMESSI DI RICERCA ACCORDATI NEL SOTTOFONDO MARINO - Aggiornamento 31/marzo/2013

625

CODICE E DENOMINAZIONE DEL PERMESSO	TITOLARI DEL PERMESSO e relative quote di partecipazione (%)	PROVVEDIMENTI CONCERNENTI IL PERMESSO				PERIODO DI VIGENZA	SCADENZA	AREA (Kmq)	UBICAZIONE DEL PERMESSO
		Data	Natura del provvedimento	Decorrenza	BUG				
A.R 87.AG Nota: Sospeso.	ENI (100) (r.u.)	1/12/1995	Conferimento	1/12/1995	XL - 1	1° periodo	01/12/2001	279,45	ZONA A (279,45)
		13/2/1998	Cambio intestazione	1/1/1998	XLII - 3				
		11/2/1999	Sospensione decorso temporale	1/12/1995	XLIII - 3				
		14/3/2002	Sospensione decorso temporale	3/12/1999	XLVI - 4				
		14/3/2002	Determinazione data scadenza sospensione vigenza	14/3/2002	XLVI - 4				

638

CODICE E DENOMINAZIONE DEL PERMESSO	TITOLARI DEL PERMESSO e relative quote di partecipazione (%)	PROVVEDIMENTI CONCERNENTI IL PERMESSO				PERIODO DI VIGENZA	SCADENZA	AREA (Kmq)	UBICAZIONE DEL PERMESSO
		Data	Natura del provvedimento	Decorrenza	BUG				
A.R 91.EA Nota: Sospeso.	ENI (100) (r.u.)	1/8/1997	Attribuzione	1/1/1997	XLI - 10	1° periodo	01/01/2003	136,17	ZONA A (136,17)
		11/2/1999	Sospensione decorso temporale	1/1/1997	XLIII - 3				
		14/3/2002	Sospensione decorso temporale	3/12/1999	XLVI - 4				
		14/3/2002	Determinazione data scadenza sospensione vigenza	14/3/2002	XLVI - 4				

639

CODICE E DENOMINAZIONE DEL PERMESSO	TITOLARI DEL PERMESSO e relative quote di partecipazione (%)	PROVVEDIMENTI CONCERNENTI IL PERMESSO				PERIODO DI VIGENZA	SCADENZA	AREA (Kmq)	UBICAZIONE DEL PERMESSO
		Data	Natura del provvedimento	Decorrenza	BUG				
A.R 92.EA Nota: Sospeso.	ENI (100) (r.u.)	10/9/1997	Attribuzione	1/1/1997	XLI - 10	1° periodo	01/01/2003	214,2	ZONA A (214,2)
		12/2/1999	Sospensione decorso temporale	1/1/1997	XLIII - 3				
		14/3/2002	Sospensione decorso temporale	3/12/1999	XLVI - 4				
		14/3/2002	Determinazione data scadenza sospensione vigenza	14/3/2002	XLVI - 4				

640

CODICE E DENOMINAZIONE DEL PERMESSO	TITOLARI DEL PERMESSO e relative quote di partecipazione (%)	PROVVEDIMENTI CONCERNENTI IL PERMESSO				PERIODO DI VIGENZA	SCADENZA	AREA (Kmq)	UBICAZIONE DEL PERMESSO
		Data	Natura del provvedimento	Decorrenza	BUG				
A.R 93.EA Nota: Sospeso.	ENI (100) (r.u.)	10/9/1997	Attribuzione	1/1/1997	XLI - 10	1° periodo	01/01/2003	157,16	ZONA A (157,16)
		12/2/1999	Sospensione decorso temporale	1/1/1997	XLIII - 3				
		14/3/2002	Sospensione decorso temporale	3/12/1999	XLVI - 4				
		14/3/2002	Determinazione data scadenza sospensione vigenza	14/3/2002	XLVI - 4				

ELENCO DEI PERMESSI DI RICERCA ACCORDATI NEL SOTTOFONDO MARINO - Aggiornamento 31/marzo/2013

656

CODICE E DENOMINAZIONE DEL PERMESSO	TITOLARI DEL PERMESSO e relative quote di partecipazione (%)	PROVVEDIMENTI CONCERNENTI IL PERMESSO				PERIODO DI VIGENZA	SCADENZA	AREA (Kmq)	UBICAZIONE DEL PERMESSO
		Data	Natura del provvedimento	Decorrenza	BUIG				
G.R 14.AG Nota: Sospeso.	ENI (60) (r.u.) EDISON (40)	8/11/1999	Conferimento	8/11/1999	XLIII - 12	2ª proroga	20/05/2014	408,78	ZONA G (404,28) ZONA C (4,5)
		23/4/2001	Trasferimento quote	24/1/2001	XLV - 5				
		25/3/2002	Trasferimento quota	27/9/2001	XLVI - 4				
		25/3/2002	Trasferimento quota	2/1/2002	XLVI - 4				
		19/9/2003	Approvazione programma lavori unitario	19/9/2003	XLVII - 10				
		12/2/2004	Intestazione quota	1/12/2003	XLVIII - 3				
		30/6/2005	Cambio intestazione quota	1/12/2004	XLIX - 7				
		2/11/2005	Approvazione programma lavori unitario	2/11/2005	XLIX - 12				
		2/11/2005	Proroga e riduzione	8/11/2005	XLIX - 12				
		27/1/2006	Trasferimento quota e nomina r.u.	25/10/2005	L - 2				
		12/11/2008	Proroga e riduzione	8/11/2008	LII - 12				
		25/2/2011	Sospensione decorso temporale	25/2/2011	LV - 3				

657

CODICE E DENOMINAZIONE DEL PERMESSO	TITOLARI DEL PERMESSO e relative quote di partecipazione (%)	PROVVEDIMENTI CONCERNENTI IL PERMESSO				PERIODO DI VIGENZA	SCADENZA	AREA (Kmq)	UBICAZIONE DEL PERMESSO
		Data	Natura del provvedimento	Decorrenza	BUIG				
G.R 13.AG Nota: Sospeso.	ENI (60) (r.u.) EDISON (40)	9/11/1999	Conferimento	9/11/1999	XLIII - 12	2ª proroga	21/05/2014	423,09	ZONA G (393,9) ZONA C (29,19)
		20/4/2001	Trasferimento quote	24/1/2001	XLV - 5				
		25/3/2002	Trasferimento quota	27/9/2001	XLVI - 4				
		25/3/2002	Trasferimento quota	2/1/2002	XLVI - 4				
		19/9/2003	Approvazione programma lavori unitario	19/9/2003	XLVII - 10				
		12/2/2004	Intestazione quota	1/12/2003	XLVIII - 3				
		30/6/2005	Cambio intestazione quota	1/12/2004	XLIX - 7				
		31/10/2005	Approvazione programma lavori unitario	31/10/2005	XLIX - 12				
		31/10/2005	Proroga e riduzione	9/11/2005	XLIX - 12				
		30/1/2006	Trasferimento quota e nomina r.u.	25/10/2005	L - 2				
		12/11/2008	Proroga e riduzione	9/11/2008	LII - 12				
		25/2/2011	Sospensione decorso temporale	25/2/2011	LV - 3				

663

CODICE E DENOMINAZIONE DEL PERMESSO	TITOLARI DEL PERMESSO e relative quote di partecipazione (%)	PROVVEDIMENTI CONCERNENTI IL PERMESSO				PERIODO DI VIGENZA	SCADENZA	AREA (Kmq)	UBICAZIONE DEL PERMESSO
		Data	Natura del provvedimento	Decorrenza	BUIG				
B.R266.AG Nota: Presentata istanza di proroga e di riduzione dell'area pubblicata nel B.U.I.G. Anno LI - N. 4.	ENI (100) (r.u.)	4/5/2001	Conferimento	4/5/2001	XLV - 6	1° periodo	04/05/2007	429,3	ZONA B (429,3)

ELENCO DEI PERMESSI DI RICERCA ACCORDATI NEL SOTTOFONDO MARINO - Aggiornamento 31/marzo/2013

667

CODICE E DENOMINAZIONE DEL PERMESSO	TITOLARI DEL PERMESSO e relative quote di partecipazione (%)	PROVVEDIMENTI CONCERNENTI IL PERMESSO				PERIODO DI VIGENZA	SCADENZA	AREA (Kmq)	UBICAZIONE DEL PERMESSO
		Data	Natura del provvedimento	Decorrenza	BUIG				
G.R.15.PU Nota: Sospeso.	AUDAX ENERGY (100) (r.u.)	12/11/2002	Conferimento	12/11/2002	XLVI - 12	1° periodo	12/11/2008	657,19	ZONA G (657,19)
		22/4/2003	Trasferimento	28/3/2003	XLVII - 5				
		27/10/2004	Trasferimento	30/3/2004	XLVIII - 11				
		6/8/2008	Trasferimento	28/7/2008	LII - 9				
		17/11/2008	Sospensione decorso temporale	2/7/2008	LII - 12				

668

CODICE E DENOMINAZIONE DEL PERMESSO	TITOLARI DEL PERMESSO e relative quote di partecipazione (%)	PROVVEDIMENTI CONCERNENTI IL PERMESSO				PERIODO DI VIGENZA	SCADENZA	AREA (Kmq)	UBICAZIONE DEL PERMESSO
		Data	Natura del provvedimento	Decorrenza	BUIG				
C.R.146.NP Nota: Presentata istanza di sospensione della vigenza pubblicata nel B.U.I.G. Anno LIV - N. 6. Sospeso.	NORTHERN PETROLEUM (UK) LTD (100) (r.u.)	28/9/2004	Conferimento	28/9/2004	XLVIII - 11	1° periodo	28/09/2010	620,31	ZONA C (620,31)
		4/7/2006	Rettifica	28/9/2004	L - 8				
		27/7/2010	Sospensione decorso temporale	24/5/2010	LIV - 8				

671

CODICE E DENOMINAZIONE DEL PERMESSO	TITOLARI DEL PERMESSO e relative quote di partecipazione (%)	PROVVEDIMENTI CONCERNENTI IL PERMESSO				PERIODO DI VIGENZA	SCADENZA	AREA (Kmq)	UBICAZIONE DEL PERMESSO
		Data	Natura del provvedimento	Decorrenza	BUIG				
B.R.268.RG Nota: Sospeso dal 16/04/2010 al 13/10/2010. Sospeso dal 20/09/2011 sino a pronuncia del TAR Abruzzo.	PETROCELTIC ITALIA (40) (r.u.) CYGAM ENERGY ITALIA (60)	24/3/2005	Conferimento	24/3/2005	XLIX - 4	1° periodo	30/09/2011	126,68	ZONA B (126,68)
		11/4/2006	Cambio intestazione	30/9/2005	L - 5				
		6/11/2006	Trasferimento quota e nomina r.u.	5/4/2006	L - 12				
		28/1/2010	Trasferimento r.u.	4/1/2010	LIV - 2				
		1/3/2011	Sospensione decorso temporale	16/4/2010	LV - 4				
		20/9/2011	Sospensione decorso temporale	20/9/2011	LV - 10				
		13/3/2013	Cambio intestazione quota	13/11/2012	LVII - 3				

673

CODICE E DENOMINAZIONE DEL PERMESSO	TITOLARI DEL PERMESSO e relative quote di partecipazione (%)	PROVVEDIMENTI CONCERNENTI IL PERMESSO				PERIODO DI VIGENZA	SCADENZA	AREA (Kmq)	UBICAZIONE DEL PERMESSO
		Data	Natura del provvedimento	Decorrenza	BUIG				
B.R.269.GC Nota: Presentata istanza di concessione di coltivazione «d 30 B.C.-MD» pubblicata nel B.U.I.G. Anno LIII - N.1. Sospeso.	MEDOILGAS ITALIA (100) (r.u.)	5/5/2005	Conferimento	5/5/2005	XLIX - 6	1ª proroga	05/05/2015	271,25	ZONA B (271,25)
		28/7/2005	Trasferimento	5/5/2005	XLIX - 8				
		16/4/2008	Intestazione	12/2/2008	LII - 5				
		7/11/2011	Sospensione decorso temporale	5/5/2011	LV - 12				
		7/11/2011	Riduzione	5/5/2011	LV - 12				
		27/4/2012	Proroga	5/5/2012	LVI - 4				

676

CODICE E DENOMINAZIONE DEL PERMESSO	TITOLARI DEL PERMESSO e relative quote di partecipazione (%)	PROVVEDIMENTI CONCERNENTI IL PERMESSO				PERIODO DI VIGENZA	SCADENZA	AREA (Kmq)	UBICAZIONE DEL PERMESSO
		Data	Natura del provvedimento	Decorrenza	BUIG				
C.R.148.VG Nota: Sospeso.	CYGAM ENERGY ITALIA (100) (r.u.)	27/11/2006	Conferimento	27/11/2006	L - 12	1° periodo	27/11/2013	336,98	ZONA C (336,98)
		25/2/2011	Sospensione decorso temporale	25/2/2011	LV - 3				
		13/3/2013	Cambio intestazione quota	13/11/2012	LVII - 3				

ELENCO DEI PERMESSI DI RICERCA ACCORDATI NEL SOTTOFONDO MARINO - Aggiornamento 31/marzo/2013

680

CODICE E DENOMINAZIONE DEL PERMESSO	TITOLARI DEL PERMESSO e relative quote di partecipazione (%)	PROVVEDIMENTI CONCERNENTI IL PERMESSO				PERIODO DI VIGENZA	SCADENZA	AREA (Kmq)	UBICAZIONE DEL PERMESSO
		Data	Natura del provvedimento	Decorrenza	BUIG				
F.R 39.NP	NORTHERN PETROLEUM (UK) LTD (100) (r.u.)	21/6/2007	Conferimento	21/6/2007	LI - 7	1° periodo	21/06/2013	734,5	ZONA F (599,35) ZONA D (135,15)
		28/6/2012	Sospensione decorso temporale	13/1/2012	LVI - 7				
		15/2/2013	Sospensione decorso temporale	26/9/2012	LVII - 2				

681

CODICE E DENOMINAZIONE DEL PERMESSO	TITOLARI DEL PERMESSO e relative quote di partecipazione (%)	PROVVEDIMENTI CONCERNENTI IL PERMESSO				PERIODO DI VIGENZA	SCADENZA	AREA (Kmq)	UBICAZIONE DEL PERMESSO
		Data	Natura del provvedimento	Decorrenza	BUIG				
F.R 40.NP	NORTHERN PETROLEUM (UK) LTD (100) (r.u.)	22/6/2007	Conferimento	22/6/2007	LI - 7	1° periodo	22/06/2013	734,64	ZONA F (511,82) ZONA D (222,82)
		28/6/2012	Sospensione decorso temporale	13/1/2012	LVI - 7				
		15/2/2013	Sospensione decorso temporale	26/9/2012	LVII - 2				

2000

CODICE E DENOMINAZIONE DEL PERMESSO	TITOLARI DEL PERMESSO e relative quote di partecipazione (%)	PROVVEDIMENTI CONCERNENTI IL PERMESSO				PERIODO DI VIGENZA	SCADENZA	AREA (Kmq)	UBICAZIONE DEL PERMESSO
		Data	Natura del provvedimento	Decorrenza	BUIG				
E.R 54.PU	PUMA PETROLEUM (100) (r.u.)	21/4/2010	Conferimento	21/4/2010	LIV - 5	1° periodo	21/04/2016	683,13	ZONA E (683,13)

Nota: Presentata istanza di sospensione del decorso temporale pubblicata nel B.U.I.G. Anno LIV - N. 9.

2001

CODICE E DENOMINAZIONE DEL PERMESSO	TITOLARI DEL PERMESSO e relative quote di partecipazione (%)	PROVVEDIMENTI CONCERNENTI IL PERMESSO				PERIODO DI VIGENZA	SCADENZA	AREA (Kmq)	UBICAZIONE DEL PERMESSO
		Data	Natura del provvedimento	Decorrenza	BUIG				
B.R270.EL	PETROCELTIC ITALIA (100) (r.u.)	15/6/2012	Conferimento	15/6/2012	LVI - 6	1° periodo	15/06/2018	144,5	ZONA B (144,5)

2002

CODICE E DENOMINAZIONE DEL PERMESSO	TITOLARI DEL PERMESSO e relative quote di partecipazione (%)	PROVVEDIMENTI CONCERNENTI IL PERMESSO				PERIODO DI VIGENZA	SCADENZA	AREA (Kmq)	UBICAZIONE DEL PERMESSO
		Data	Natura del provvedimento	Decorrenza	BUIG				
B.R271.EL	PETROCELTIC ITALIA (100) (r.u.)	15/6/2012	Conferimento	15/6/2012	LVI - 6	1° periodo	15/06/2018	327,1	ZONA B (327,1)

ELENCO DEI PERMESSI DI RICERCA ACCORDATI NEL SOTTOFONDO MARINO - Aggiornamento 31/marzo/2013

2003

CODICE E DENOMINAZIONE DEL PERMESSO	TITOLARI DEL PERMESSO e relative quote di partecipazione (%)	PROVVEDIMENTI CONCERNENTI IL PERMESSO				PERIODO DI VIGENZA	SCADENZA	AREA (Kmq)	UBICAZIONE DEL PERMESSO
		Data	Natura del provvedimento	Decorrenza	BUIG				
A.R.94.PY	PO VALLEY OPERATIONS PTY (100) (r.u.)	10/7/2012	Conferimento	10/7/2012	LVI - 7	1° periodo	10/07/2018	197,7	ZONA A (197,7)
		30/7/2012	Rettifica	30/7/2012	LVI - 7				

Nota: Presentata istanza di ripermimetrazione ai sensi dell'articolo 35 del Decreto Legge 22 giugno 2012, n. 83 pubblicata nel B.U.I.G. Anno LVI - N. 12.
Principali eventi del procedimento amministrativo:
- 21/11/2012: Istanza di riapertura istruttoria
- 06/02/2013: Invito alla Società da parte del MISE ad inviare copia della documentazione alle altre Amministrazioni competenti e contestuale richiesta alle stesse di rilascio dei propri atti di competenza;
- 26/02/2013: comunicazione da parte della Società di avvenuto inoltro della documentazione;
- 27/02/2013: comunicazione da parte del Ministero delle Infrastrutture e dei Trasporti - capitaneria di Porto di Ravenna - del parere favorevole all'esecuzione dei lavori;
- 28/02/2013: comunicazione da parte del Ministero dell'Ambiente e della Tutela del Territorio e del Mare con propria nota del 12/02/2013 - prot. 3751 - di conferma della esclusione dalla VIA per la prima fase.

2004

CODICE E DENOMINAZIONE DEL PERMESSO	TITOLARI DEL PERMESSO e relative quote di partecipazione (%)	PROVVEDIMENTI CONCERNENTI IL PERMESSO				PERIODO DI VIGENZA	SCADENZA	AREA (Kmq)	UBICAZIONE DEL PERMESSO
		Data	Natura del provvedimento	Decorrenza	BUIG				
B.R272.EL	PETROCELTIC ITALIA (100) (r.u.)	15/3/2013	Conferimento	15/3/2013	LVII - 3	1° periodo	15/03/2019	474	ZONA B (474)

ELENCO DELLE CONCESSIONI DI COLTIVAZIONE ACCORDATE NELLA TERRAFERMA - Aggiornamento 31/marzo/2013

CONCESSIONI DI COLTIVAZIONE ACCORDATE NELLA TERRAFERMA

Leggi 21 luglio 1967, n. 613 e successive modificazioni, 9 gennaio 1991, n. 9 e Decreto Legislativo 25 novembre 1996, n. 625

Nella terraferma sono vigenti n. 120 CONCESSIONI DI COLTIVAZIONE per complessivi 8702,38 Km²

Regione	Numero concessioni	Superficie (Km ²)
ABRUZZO	9	520,26
BASILICATA	21	2.071,11
CALABRIA	3	103,21
EMILIA ROMAGNA	37	1.741,35
FRIULI VENEZIA GIULIA	1	0,99
LAZIO	1	41,14
LOMBARDIA	17	988,61
MARCHE	19	1.136,12
MOLISE	7	336,93
PIEMONTE	1	77,76
PUGLIA	14	1.207,92
TOSCANA	2	307,71
VENETO	1	163,33
ZONA A	1	5,95

Nota:
Nella tabella i titoli afferenti a due o più regioni sono conteggiati più volte, una per ciascuna regione mentre a ciascuna regione viene attribuita la parte di area del titolo minerario ad essa afferente.

ELENCO DELLE CONCESSIONI DI COLTIVAZIONE ACCORDATE NELLA TERRAFERMA - Aggiornamento 31/marzo/2013

703

CODICE E DENOMINAZIONE DELLA CONCESSIONE	TITOLARI DELLA CONCESSIONE e relative quote di partecipazione (%)	PROVVEDIMENTI CONCERNENTI LA CONCESSIONE				PERIODO DI VIGENZA	SCADENZA	AREA (Kmq)	UBICAZIONE DELLA CONCESSIONE
		Data	Natura del provvedimento	Decorrenza	BUGI				
GRECCHIA	CH4 LIZZANO (100) (r.u.)	12/10/1936	Conferimento	12/10/1936	-	3ª proroga	12/10/2011	0,1627	EMILIA ROMAGNA (0,16)
		24/1/1953	Trasferimento	24/1/1953	-				
		1/8/1959	Assoggettamento L. 6/57	13/2/1957	III - 11				
		24/5/1963	Riassoggettamento R.D. 1443/27	23/8/1962	VII - 9				
		30/1/1967	Rinnovo	12/10/1966	XI - 4				
		18/3/1976	Trasferimento	18/3/1976	XX - 6				
		21/9/1987	Rinnovo	12/10/1986	XXXI - 11				
		26/6/1989	Rettifica	12/10/1986	XXXIII - 7				
		20/8/1998	Riassoggettamento L. 6/57	1/1/1997	XLII - 9				
		3/12/2008	Proroga	12/10/2006	LIII - 1				

704

CODICE E DENOMINAZIONE DELLA CONCESSIONE	TITOLARI DELLA CONCESSIONE e relative quote di partecipazione (%)	PROVVEDIMENTI CONCERNENTI LA CONCESSIONE				PERIODO DI VIGENZA	SCADENZA	AREA (Kmq)	UBICAZIONE DELLA CONCESSIONE
		Data	Natura del provvedimento	Decorrenza	BUGI				
BARIGAZZO	SOCIETÀ IDROELETTRICA ALTOMODENESE (100) (r.u.)	23/11/1936	Conferimento	23/11/1936	-	3ª proroga	22/11/2011	1,4321	EMILIA ROMAGNA (1,43)
		30/12/1959	Rinnovo	23/11/1956	IV - 3				
		30/12/1959	Assoggettamento L. 6/57	13/2/1957	IV - 3				
		24/5/1963	Riassoggettamento R.D. 1443/27	23/8/1962	VII - 9				
		7/1/1977	Rinnovo	23/11/1976	XXI - 2				
		1/4/1994	Rinnovo	22/11/1991	XXXVIII - 5				
		20/8/1998	Riassoggettamento L. 6/57	1/1/1997	XLII - 9				

706

CODICE E DENOMINAZIONE DELLA CONCESSIONE	TITOLARI DELLA CONCESSIONE e relative quote di partecipazione (%)	PROVVEDIMENTI CONCERNENTI LA CONCESSIONE				PERIODO DI VIGENZA	SCADENZA	AREA (Kmq)	UBICAZIONE DELLA CONCESSIONE
		Data	Natura del provvedimento	Decorrenza	BUGI				
VETTA	SOCIETÀ IDROELETTRICA ALTOMODENESE (100) (r.u.)	28/4/1937	Conferimento	28/4/1937	-	4ª proroga	28/04/2012	1,6179	EMILIA ROMAGNA (1,62)
		5/3/1960	Assoggettamento L. 6/57	13/2/1957	IV - 6				
		24/5/1963	Proroga	28/4/1957	VII - 9				
		24/5/1963	Riassoggettamento R.D. 1443/27	20/3/1962	VII - 9				
		11/8/1967	Rinnovo	27/4/1967	XI - 11				
		3/3/1978	Rinnovo	28/4/1978	XXII - 4				
		1/4/1994	Rinnovo	28/4/1992	XXXVIII - 5				
		20/8/1998	Riassoggettamento L. 6/57	1/1/1997	XLII - 9				

ELENCO DELLE CONCESSIONI DI COLTIVAZIONE ACCORDATE NELLA TERRAFERMA - Aggiornamento 31/marzo/2013

707

CODICE E DENOMINAZIONE DELLA CONCESSIONE	TITOLARI DELLA CONCESSIONE e relative quote di partecipazione (%)	PROVVEDIMENTI CONCERNENTI LA CONCESSIONE				PERIODO DI VIGENZA	SCADENZA	AREA (Kmq)	UBICAZIONE DELLA CONCESSIONE
		Data	Natura del provvedimento	Decorrenza	BUIG				
SALGASTRI	LAZZI GAS (100) (r.u.)	24/10/1938	Conferimento	24/10/1938	-	4ª proroga	24/10/2013	11,45	EMILIA ROMAGNA (11,45)
		8/10/1943	Ampliamento	8/10/1943	-				
		6/6/1960	Assoggettamento L. 6/57	13/2/1957	IV - 8				
		6/6/1960	Trasferimento	6/6/1960	IV - 8				
		23/10/1961	Riduzione	23/10/1961	VI - 5				
		31/7/1962	Riduzione	31/7/1962	VII - 1				
		24/5/1963	Riassoggettamento R.D. 1443/27	23/8/1962	VII - 9				
		5/12/1968	Rinnovo	24/10/1968	XIII - 6				
		1/4/1994	Rinnovo	24/10/1983	XXXVIII - 5				
		1/4/1994	Cambio intestazione	28/11/1990	XXXVIII - 5				
		20/8/1998	Riassoggettamento L. 6/57	1/1/1997	XLII - 9				
		11/9/2006	Proroga	24/10/2003	L - 10				
		27/4/2011	Proroga	24/10/2008	LV - 5				

709

CODICE E DENOMINAZIONE DELLA CONCESSIONE	TITOLARI DELLA CONCESSIONE e relative quote di partecipazione (%)	PROVVEDIMENTI CONCERNENTI LA CONCESSIONE				PERIODO DI VIGENZA	SCADENZA	AREA (Kmq)	UBICAZIONE DELLA CONCESSIONE
		Data	Natura del provvedimento	Decorrenza	BUIG				
TRIGNANO	SOMIFA-SOCIETÀ MINERARIA FANANESE (100) (r.u.)	18/3/1955	Conferimento	18/3/1955	-	6ª proroga	19/03/2015	0,67	EMILIA ROMAGNA (0,67)
		30/12/1959	Assoggettamento L. 6/57	13/2/1957	IV - 3				
		24/5/1963	Riassoggettamento R.D. 1443/27	23/8/1962	VII - 9				
		22/4/1971	Rinnovo	18/3/1970	XV - 8				
		23/3/1981	Rinnovo	18/3/1980	XXV - 4				
		11/11/1986	Trasferimento titolarità	11/11/1986	XXX - 12				
		1/4/1994	Rinnovo	19/3/1990	XXXVIII - 5				
		31/1/1996	Rinnovo	19/3/1995	XL - 2				
		20/8/1998	Riassoggettamento L. 6/57	1/1/1997	XLII - 9				
		25/6/2007	Proroga	19/3/2005	LI - 7				
		5/2/2009	Trasferimento	13/8/2008	LIII - 3				
		20/6/2011	Proroga	19/3/2010	LV - 7				

711

CODICE E DENOMINAZIONE DELLA CONCESSIONE	TITOLARI DELLA CONCESSIONE e relative quote di partecipazione (%)	PROVVEDIMENTI CONCERNENTI LA CONCESSIONE				PERIODO DI VIGENZA	SCADENZA	AREA (Kmq)	UBICAZIONE DELLA CONCESSIONE
		Data	Natura del provvedimento	Decorrenza	BUIG				
POZZA	CH4 LIZZANO (100) (r.u.)	30/12/1959	Assoggettamento R.D. 1443/27	30/12/1959	VII - 9	2ª proroga	30/12/2014	3,09	EMILIA ROMAGNA (3,09)
		30/12/1959	Conferimento	30/12/1959	IV - 6				
		18/3/1976	Trasferimento titolarità	18/3/1976	XX - 7				
		1/8/1980	Rinnovo	30/12/1979	XXIV - 9				
		20/8/1998	Riassoggettamento L. 6/57	1/1/1997	XLII - 9				
		25/2/2011	Proroga	30/12/1999	LV - 3				

ELENCO DELLE CONCESSIONI DI COLTIVAZIONE ACCORDATE NELLA TERRAFERMA - Aggiornamento 31/marzo/2013

712

CODICE E DENOMINAZIONE DELLA CONCESSIONE	TITOLARI DELLA CONCESSIONE e relative quote di partecipazione (%)	PROVVEDIMENTI CONCERNENTI LA CONCESSIONE				PERIODO DI VIGENZA	SCADENZA	AREA (Kmq)	UBICAZIONE DELLA CONCESSIONE
		Data	Natura del provvedimento	Decorrenza	BUIG				
CA' BELLAVISTA	LAZZI GAS (100) (r.u.)	26/4/1960	Conferimento	26/4/1960	IV - 6	5ª proroga	26/01/2015	1,54	EMILIA ROMAGNA (1,54)
		24/5/1963	Assoggettamento R.D. 1443/27	23/8/1962	VII - 9				
		18/3/1980	Rinnovo	26/4/1980	XXIV - 4				
		1/4/1994	Rinnovo	26/1/1990	XXXVIII - 5				
		1/4/1994	Cambio intestazione	28/11/1990	XXXVIII - 5				
		20/8/1998	Riassoggettamento L. 6/57	1/1/1997	XLII - 9				
		3/6/2003	Proroga	26/1/2000	XLVII - 7				
		24/6/2008	Proroga	25/1/2005	LII - 7				
		27/8/2012	Proroga	26/1/2010	LVI - 9				

713

CODICE E DENOMINAZIONE DELLA CONCESSIONE	TITOLARI DELLA CONCESSIONE e relative quote di partecipazione (%)	PROVVEDIMENTI CONCERNENTI LA CONCESSIONE				PERIODO DI VIGENZA	SCADENZA	AREA (Kmq)	UBICAZIONE DELLA CONCESSIONE
		Data	Natura del provvedimento	Decorrenza	BUIG				
GAGGIOLA	LAZZI GAS (100) (r.u.)	30/4/1960	Conferimento	30/4/1960	IV - 6	3ª proroga	30/04/2015	9,06	EMILIA ROMAGNA (9,06)
		24/5/1963	Assoggettamento R.D. 1443/27	23/8/1962	VII - 9				
		18/3/1980	Rinnovo	30/4/1980	XXIV - 4				
		1/4/1994	Rinnovo	30/4/1990	XXXVIII - 5				
		1/4/1994	Cambio intestazione	28/11/1990	XXXVIII - 5				
		20/8/1998	Riassoggettamento L. 6/57	1/1/1997	XLII - 9				
		30/5/2011	Proroga	30/4/2010	LV - 6				

718

CODICE E DENOMINAZIONE DELLA CONCESSIONE	TITOLARI DELLA CONCESSIONE e relative quote di partecipazione (%)	PROVVEDIMENTI CONCERNENTI LA CONCESSIONE				PERIODO DI VIGENZA	SCADENZA	AREA (Kmq)	UBICAZIONE DELLA CONCESSIONE
		Data	Natura del provvedimento	Decorrenza	BUIG				
MOLINAZZO	LAZZI GAS (100) (r.u.)	5/12/1979	Conferimento	5/12/1979	XXIV - 1	4ª proroga	05/12/2014	2,2238	EMILIA ROMAGNA (2,22)
		1/10/1990	Rinnovo	5/12/1989	XXXIV - 11				
		1/4/1994	Cambio intestazione	28/11/1990	XXXVIII - 5				
		20/8/1998	Riassoggettamento L. 6/57	1/1/1997	XLII - 9				
		3/6/2003	Proroga	5/12/1999	XLVII - 7				
		24/6/2008	Proroga	6/12/2004	LII - 7				
		7/8/2012	Proroga	5/12/2009	LVI - 9				

725

CODICE E DENOMINAZIONE DELLA CONCESSIONE	TITOLARI DELLA CONCESSIONE e relative quote di partecipazione (%)	PROVVEDIMENTI CONCERNENTI LA CONCESSIONE				PERIODO DI VIGENZA	SCADENZA	AREA (Kmq)	UBICAZIONE DELLA CONCESSIONE
		Data	Natura del provvedimento	Decorrenza	BUIG				
SALSOMAGGIORE II Nota: Accordata inizialmente all'Ing. Magnaghi Perpetua: la scadenza del 24/09/2038 è riferita esclusivamente all'area di ampliamento (Kmq 3,3432).	TERME DI SALSOMAGGIORE E DI TABIANO (100) (r.u.)	8/6/1893	Conferimento	8/6/1893	-	perpetua	24/09/2038	9,5472	EMILIA ROMAGNA (9,55)
		4/10/1910	Ampliamento	4/10/1910	-				
		4/3/1917	Passaggio al Demanio	4/3/1917	-				
		25/9/1939	Ampliamento	25/9/1939	-				
		20/8/1998	Assoggettamento L. 6/57	1/1/1997	XLII - 9				

ELENCO DELLE CONCESSIONI DI COLTIVAZIONE ACCORDATE NELLA TERRAFERMA - Aggiornamento 31/marzo/2013

726

CODICE E DENOMINAZIONE DELLA CONCESSIONE	TITOLARI DELLA CONCESSIONE e relative quote di partecipazione (%)	PROVVEDIMENTI CONCERNENTI LA CONCESSIONE				PERIODO DI VIGENZA	SCADENZA	AREA (Kmq)	UBICAZIONE DELLA CONCESSIONE
		Data	Natura del provvedimento	Decorrenza	BUIG				
SALSOMAGGIORE I Nota: Perpetua. Conferita in data 11 giugno 1897.	TERME DI SALSOMAGGIORE E DI TABIANO (100) (r.u.)	11/7/1897	Conferimento	11/7/1897	-	perpetua		4,3667	EMILIA ROMAGNA (4,37)
		20/8/1998	Assoggettamento L. 6/57	1/1/1997	XLII - 9				

731

CODICE E DENOMINAZIONE DELLA CONCESSIONE	TITOLARI DELLA CONCESSIONE e relative quote di partecipazione (%)	PROVVEDIMENTI CONCERNENTI LA CONCESSIONE				PERIODO DI VIGENZA	SCADENZA	AREA (Kmq)	UBICAZIONE DELLA CONCESSIONE
		Data	Natura del provvedimento	Decorrenza	BUIG				
CASA BALLEANI Nota: Presentata istanza di proroga pubblicata nel B.U.I.G. Anno LIII - N. 6.	GAS PLUS ITALIANA (100) (r.u.)	10/5/1960	Conferimento	10/5/1960	IV - 8	3ª proroga	10/05/2010	3,15	MARCHE (3,15)
		24/5/1963	Cambio intestazione	31/12/1962	VII - 8				
		6/8/1993	Proroga	10/5/1990	XXXVII - 9				
		15/9/1995	Trasferimento titolarità	3/5/1995	XXXIX - 10				
		2/4/1996	Modifica programma lavoro	2/4/1996	XL - 5				
		9/5/1996	Cambio intestazione	1/3/1996	XL - 6				
		3/11/1999	Proroga	10/5/2000	XLIII - 12				
		12/2/2004	Cambio intestazione	1/1/2004	XLVIII - 3				
		20/7/2004	Cambio intestazione	18/5/2004	XLVIII - 8				
		23/8/2006	Proroga	10/5/2005	L - 9				
		1/3/2013	Cambio intestazione quota	1/3/2013	LVII - 3				

749

CODICE E DENOMINAZIONE DELLA CONCESSIONE	TITOLARI DELLA CONCESSIONE e relative quote di partecipazione (%)	PROVVEDIMENTI CONCERNENTI LA CONCESSIONE				PERIODO DI VIGENZA	SCADENZA	AREA (Kmq)	UBICAZIONE DELLA CONCESSIONE
		Data	Natura del provvedimento	Decorrenza	BUIG				
POGGIO CASTIONE	SOCOPLUS (100) (r.u.)	22/1/1962	Conferimento	22/1/1962	VI - 4	2ª proroga	22/01/2012	1,1518	EMILIA ROMAGNA (1,15)
		3/4/1971	Trasferimento quota	3/4/1971	XV - 7				
		16/12/1985	Cambio intestazione	16/12/1985	XXX - 1				
		9/9/1993	Proroga	22/1/1992	XXXVII - 10				
		27/11/2003	Proroga	22/1/2002	XLVIII - 1				
		17/4/2007	Trasferimento	23/11/2006	LI - 5				

751

CODICE E DENOMINAZIONE DELLA CONCESSIONE	TITOLARI DELLA CONCESSIONE e relative quote di partecipazione (%)	PROVVEDIMENTI CONCERNENTI LA CONCESSIONE				PERIODO DI VIGENZA	SCADENZA	AREA (Kmq)	UBICAZIONE DELLA CONCESSIONE
		Data	Natura del provvedimento	Decorrenza	BUIG				
NOVA SIRI SCALO Nota: Presentata istanza di proroga pubblicata nel B.U.I.G. Anno XLVI - N. 6. Presentata istanza di proroga pubblicata nel B.U.I.G. Anno LI - N. 9.	GAS PLUS ITALIANA (100) (r.u.)	24/5/1963	Conferimento	24/5/1963	VII - 7	1ª proroga	24/05/2003	7,5	BASILICATA (7,5)
		23/5/1966	Riduzione	23/5/1966	XI - 2				
		5/2/1968	Prolungamento vigenza	5/2/1968	XII - 3				
		20/2/1991	Trasferimento titolarità	20/2/1991	XXXV - 8				
		30/3/1992	Modifica programma lavoro	30/3/1992	XXXVI - 5				
		20/10/1993	Proroga	24/5/1993	XXXVII - 12				
		9/5/1996	Cambio intestazione	1/1/1996	XL - 6				
		9/5/1996	Cambio intestazione	1/3/1996	XL - 6				
		12/2/2004	Cambio intestazione	1/1/2004	XLVIII - 3				
		20/7/2004	Cambio intestazione	18/5/2004	XLVIII - 8				
		1/3/2013	Cambio intestazione quota	1/3/2013	LVII - 3				

ELENCO DELLE CONCESSIONI DI COLTIVAZIONE ACCORDATE NELLA TERRAFERMA - Aggiornamento 31/marzo/2013

762

CODICE E DENOMINAZIONE DELLA CONCESSIONE	TITOLARI DELLA CONCESSIONE e relative quote di partecipazione (%)	PROVVEDIMENTI CONCERNENTI LA CONCESSIONE				PERIODO DI VIGENZA	SCADENZA	AREA (Kmq)	UBICAZIONE DELLA CONCESSIONE
		Data	Natura del provvedimento	Decorrenza	BUIG				
SEDIA D'ORLANDO	ENI (100) (r.u.)	13/2/1965	Conferimento	13/2/1965	IX - 7	2ª proroga	13/02/2015	4,22	PUGLIA (4,22)
		5/2/1968	Prolungamento vigenza	5/2/1968	XII - 3				
		13/2/1998	Cambio intestazione	1/1/1998	XLII - 3				
		16/3/1999	Proroga	13/2/1995	XLIII - 4				
		16/3/1999	Modifica programma sviluppo	16/3/1999	XLIII - 4				
		12/3/2013	Proroga	13/2/2005	LVII - 3				

779

CODICE E DENOMINAZIONE DELLA CONCESSIONE	TITOLARI DELLA CONCESSIONE e relative quote di partecipazione (%)	PROVVEDIMENTI CONCERNENTI LA CONCESSIONE				PERIODO DI VIGENZA	SCADENZA	AREA (Kmq)	UBICAZIONE DELLA CONCESSIONE
		Data	Natura del provvedimento	Decorrenza	BUIG				
MANCHE DI CIMALIA Nota: Presentata istanza di proroga pubblicata nel B.U.I.G. Anno XLIX - N. 10. Presentata istanza di proroga pubblicata nel B.U.I.G. Anno LIV - N. 10.	EDISON (100) (r.u.)	15/4/1967	Conferimento	17/9/1966	XI - 7	1ª proroga	17/09/2006	30	CALABRIA (30)
		5/2/1968	Prolungamento vigenza	5/2/1968	XII - 3				
		2/7/1985	Cambio intestazione	1/1/1985	XXIX - 8				
		11/2/1987	Proroga	17/9/1986	XXXI - 3				
		22/4/1991	Trasferimento titolarità	1/7/1989	XXXV - 12				
		12/5/1992	Cambio intestazione	19/6/1991	XXXVI - 11				
		2/9/1993	Trasferimento titolarità	1/8/1992	XXXVII - 10				
		2/9/1993	Cambio intestazione	4/11/1992	XXXVII - 10				
		12/2/2004	Cambio intestazione	1/12/2003	XLVIII - 3				

783

CODICE E DENOMINAZIONE DELLA CONCESSIONE	TITOLARI DELLA CONCESSIONE e relative quote di partecipazione (%)	PROVVEDIMENTI CONCERNENTI LA CONCESSIONE				PERIODO DI VIGENZA	SCADENZA	AREA (Kmq)	UBICAZIONE DELLA CONCESSIONE
		Data	Natura del provvedimento	Decorrenza	BUIG				
GARAGUSO Nota: Presentata istanza di proroga pubblicata nel B.U.I.G. Anno LII - N. 7. Presentata istanza di proroga pubblicata nel B.U.I.G. Anno LVI - N. 7.	EDISON (50,33333333) (r.u.) GAS PLUS ITALIANA (49,66666667)	7/6/1969	Conferimento	7/6/1969	XIII - 8	1ª proroga	07/06/2009	69,62	BASILICATA (69,62)
		20/1/1978	Estensione titolarità	20/1/1978	XXII - 8				
		16/5/1978	Cambio intestazione quota	27/11/1978	XXIII - 8				
		22/1/1981	Estensione titolarità	22/1/1981	XXV - 4				
		16/7/1985	Cambio intestazione quota	1/1/1985	XXIX - 10				
		15/5/1987	Cambio intestazione quota	1/12/1986	XXXI - 9				
		20/6/1990	Trasferimento quota	1/7/1989	XXXV - 5				
		20/6/1990	Proroga	7/6/1999	XXXV - 5				
		12/5/1992	Cambio intestazione quota	19/6/1991	XXXVI - 11				
		4/8/1993	Cambio intestazione quota	23/4/1992	XXXVII - 10				
		2/9/1993	Trasferimento quota e nomina r.u.	1/8/1992	XXXVII - 10				
		2/9/1993	Cambio intestazione quota	4/11/1992	XXXVII - 10				
		9/5/1996	Cambio intestazione quota	1/3/1996	XL - 6				
		23/11/1998	Cambio intestazione quota	29/6/1998	XLII - 12				
		1/5/1999	Cambio intestazione quota	1/7/1999	XLIII - 10				
		20/3/2000	Cambio intestazione quota	1/1/2000	XLIV - 4				
		20/4/2001	Cambio intestazione quota	1/10/2000	XLV - 5				
		18/9/2001	Trasferimento quota	29/6/2001	XLV - 10				
		12/2/2004	Intestazione quota	1/12/2003	XLVIII - 3				
		12/2/2004	Cambio intestazione quota	1/1/2004	XLVIII - 3				
		20/7/2004	Cambio intestazione quota	18/5/2004	XLVIII - 8				
		1/3/2013	Cambio intestazione quota	1/3/2013	LVII - 3				

ELENCO DELLE CONCESSIONI DI COLTIVAZIONE ACCORDATE NELLA TERRAFERMA - Aggiornamento 31/marzo/2013

785

CODICE E DENOMINAZIONE DELLA CONCESSIONE	TITOLARI DELLA CONCESSIONE e relative quote di partecipazione (%)	PROVVEDIMENTI CONCERNENTI LA CONCESSIONE				PERIODO DI VIGENZA	SCADENZA	AREA (Kmq)	UBICAZIONE DELLA CONCESSIONE
		Data	Natura del provvedimento	Decorrenza	BUGI				
STRANGOLAGALLI	PENTEX ITALIA (100) (r.u.)	4/8/1969	Conferimento	4/8/1969	XIII - 10	2ª proroga	04/08/2014	41,14	LAZIO (41,14)
		29/12/1979	Estensione titolarità	28/12/1979	XXIV - 1				
		20/6/1989	Trasferimento quota e nomina r.u.	26/6/1989	XXXIII - 7				
		12/3/1991	Cambio intestazione quota	12/3/1991	XXXV - 4				
		28/10/1993	Sospensione attività produzione	28/10/1993	XXXVII - 12				
		26/8/1994	Trasferimento quota	14/4/1994	XXXVIII - 11				
		26/8/1994	Trasferimento quota	3/8/1994	XXXVIII - 11				
		23/4/1998	Trasferimento quota	30/12/1997	XLII - 5				
		4/8/1999	Proroga	4/8/1999	XLIII - 9				
		14/12/2009	Proroga	4/8/2009	LIV - 1				

788

CODICE E DENOMINAZIONE DELLA CONCESSIONE	TITOLARI DELLA CONCESSIONE e relative quote di partecipazione (%)	PROVVEDIMENTI CONCERNENTI LA CONCESSIONE				PERIODO DI VIGENZA	SCADENZA	AREA (Kmq)	UBICAZIONE DELLA CONCESSIONE
		Data	Natura del provvedimento	Decorrenza	BUGI				
FILETTO Nota: Presentata istanza di proroga pubblicata nel B.U.I.G. Anno LV - N. 8.	GAS PLUS ITALIANA (100) (r.u.)	30/5/1972	Conferimento	30/5/1972	XVI - 9	1ª proroga	30/05/2012	50,01	ABRUZZO (50,01)
		8/9/1982	Assunzione quota	8/9/1982	XXVI - 12				
		23/6/1995	Trasferimento titolarità	1/3/1995	XXXIX - 7				
		9/5/1996	Cambio intestazione	1/3/1996	XL - 6				
		12/2/2004	Cambio intestazione	1/1/2004	XLVIII - 3				
		20/7/2004	Cambio intestazione	18/5/2004	XLVIII - 8				
		10/6/2005	Proroga	30/5/2002	XLIX - 7				
		1/3/2013	Cambio intestazione quota	1/3/2013	LVII - 3				

789

CODICE E DENOMINAZIONE DELLA CONCESSIONE	TITOLARI DELLA CONCESSIONE e relative quote di partecipazione (%)	PROVVEDIMENTI CONCERNENTI LA CONCESSIONE				PERIODO DI VIGENZA	SCADENZA	AREA (Kmq)	UBICAZIONE DELLA CONCESSIONE
		Data	Natura del provvedimento	Decorrenza	BUGI				
CANDELA	ENI (60,5) (r.u.) EDISON (39,5)	29/9/1972	Unificazione	29/9/1972	XVII - 3	3ª proroga	31/05/2013	331,9039	PUGLIA (330,24)
		16/7/1985	Cambio intestazione quota	1/1/1985	XXIX - 10				
		28/8/1990	Trasferimento quota	1/7/1989	XXXV - 2				BASILICATA (1,66)
		12/5/1992	Cambio intestazione quota	19/6/1991	XXXVI - 11				
		6/8/1993	Proroga	1/6/1993	XXXVII - 9				
		6/8/1993	Approvazione programma lavori	6/8/1993	XXXVII - 9				
		2/9/1993	Trasferimento quota	1/8/1992	XXXVII - 10				
		2/9/1993	Cambio intestazione quota	4/11/1992	XXXVII - 10				
		13/2/1998	Cambio intestazione quota	1/1/1998	XLII - 3				
		12/2/2004	Intestazione quota	1/12/2003	XLVIII - 3				
		4/2/2005	Proroga e rimodulazione programma lavori	31/5/2003	XLIX - 3				
		2/7/2009	Proroga	31/5/2008	LIII - 8				

ELENCO DELLE CONCESSIONI DI COLTIVAZIONE ACCORDATE NELLA TERRAFERMA - Aggiornamento 31/marzo/2013

790

CODICE E DENOMINAZIONE DELLA CONCESSIONE	TITOLARI DELLA CONCESSIONE e relative quote di partecipazione (%)	PROVVEDIMENTI CONCERNENTI LA CONCESSIONE				PERIODO DI VIGENZA	SCADENZA	AREA (Kmq)	UBICAZIONE DELLA CONCESSIONE
		Data	Natura del provvedimento	Decorrenza	BUG				
COLLE DI LAURO Nota: Presentata istanza di proroga pubblicata nel B.U.I.G. Anno LVI - N. 9.	EDISON (62,42) (r.u.) GAS PLUS ITALIANA (25,08) ENI (12,5)	9/10/1972	Unificazione	9/10/1972	XVII - 3	2ª proroga	13/09/2014	33,6248	MOLISE (33,62)
		8/3/1978	Estensione titolarità	8/3/1978	XXII - 4				
		18/5/1979	Cambio intestazione quota	27/11/1978	XXIII - 8				
		25/5/1981	Estensione titolarità	25/5/1981	XXVI - 1				
		8/6/1985	Cambio intestazione quota	1/1/1985	XXIX - 7				
		7/8/1985	Proroga	13/9/1994	XXIX - 9				
		8/7/1987	Cambio intestazione quota	1/12/1986	XXXI - 8				
		8/8/1991	Trasferimento quota e nomina r.u.	1/7/1989	XXXVI - 6				
		12/5/1992	Cambio intestazione quota	19/6/1991	XXXVI - 11				
		4/8/1993	Cambio intestazione quota	23/4/1992	XXXVII - 10				
		2/9/1993	Trasferimento quota e nomina r.u.	1/8/1992	XXXVII - 10				
		2/9/1993	Cambio intestazione quota	4/11/1992	XXXVII - 10				
		9/5/1996	Cambio intestazione quota	1/3/1996	XL - 6				
		13/2/1998	Cambio intestazione quota	1/1/1998	XLII - 5				
		23/11/1998	Cambio intestazione quota	29/6/1998	XLII - 12				
		15/9/1999	Cambio intestazione quota	1/7/1999	XLIII - 10				
		20/3/2000	Cambio intestazione quota	1/1/2000	XLIV - 4				
		20/4/2001	Cambio intestazione quota	1/10/2000	XLV - 5				
		18/9/2001	Trasferimento quota	29/6/2001	XLV - 10				
		12/2/2004	Intestazione quota	1/12/2003	XLVIII - 3				
		12/2/2004	Cambio intestazione quota	1/1/2004	XLVIII - 3				
		20/7/2004	Cambio intestazione quota	18/5/2004	XLVIII - 8				
		10/12/2009	Proroga	13/9/2009	LIV - 1				
		28/2/2012	Rettifica	28/2/2012	LVI - 3				
		1/3/2013	Cambio intestazione quota	1/3/2013	LVII - 3				

795

CODICE E DENOMINAZIONE DELLA CONCESSIONE	TITOLARI DELLA CONCESSIONE e relative quote di partecipazione (%)	PROVVEDIMENTI CONCERNENTI LA CONCESSIONE				PERIODO DI VIGENZA	SCADENZA	AREA (Kmq)	UBICAZIONE DELLA CONCESSIONE
		Data	Natura del provvedimento	Decorrenza	BUG				
MONTE CASTELLANO Nota: Presentata istanza di proroga pubblicata nel B.U.I.G. Anno LVI - N. 7.	ADRIATICA IDROCARBURI (50) (r.u.) EDISON (50)	31/10/1974	Conferimento	30/6/1974	XIX - 2	1ª proroga	30/06/2014	25	MARCHE (25)
		8/6/1985	Cambio intestazione quota	1/1/1985	XXIX - 10				
		2/7/1986	Modifica quota produzione	2/7/1986	XXX - 11				
		8/8/1991	Trasferimento quota	1/7/1989	XXXVI - 6				
		12/5/1992	Cambio intestazione quota	19/6/1991	XXXVI - 11				
		2/9/1993	Trasferimento quota	1/8/1992	XXXVII - 10				
		2/9/1993	Cambio intestazione quota	4/11/1992	XXXVII - 10				
		13/2/1998	Cambio intestazione quota	1/1/1998	XLII - 3				
		12/2/2004	Intestazione quota	1/12/2003	XLVIII - 3				
		6/6/2006	Proroga	30/6/2004	L - 7				
		13/2/2007	Rettifica	6/6/2006	LI - 3				
		9/2/2010	Trasferimento quota	1/1/2010	LIV - 3				

ELENCO DELLE CONCESSIONI DI COLTIVAZIONE ACCORDATE NELLA TERRAFERMA - Aggiornamento 31/marzo/2013

796

CODICE E DENOMINAZIONE DELLA CONCESSIONE	TITOLARI DELLA CONCESSIONE e relative quote di partecipazione (%)	PROVVEDIMENTI CONCERNENTI LA CONCESSIONE				PERIODO DI VIGENZA	SCADENZA	AREA (Kmq)	UBICAZIONE DELLA CONCESSIONE
		Data	Natura del provvedimento	Decorrenza	BUG				
TORRENTE MENCOCCHIA Nota: Presentata istanza di proroga pubblicata nel B.U.I.G. Anno LVI - N. 2.	EDISON (88) (r.u.) PETROREP ITALIANA (12)	31/10/1974	Conferimento	20/1/1974	XIX - 2	1ª proroga	20/01/2014	23,3	MARCHE (23,3)
		21/4/1979	Cambio intestazione quota	27/11/1978	XXIII - 5				
		13/6/1985	Cambio intestazione quota	1/1/1985	XXIX - 7				
		2/7/1986	Modifica quota produzione	2/7/1986	XXX - 11				
		22/4/1991	Trasferimento quota	1/7/1989	XXXV - 12				
		12/5/1992	Cambio intestazione quota	19/6/1991	XXXVI - 11				
		4/8/1993	Cambio intestazione quota	23/4/1992	XXXVII - 10				
		2/9/1993	Trasferimento quota	1/8/1992	XXXVII - 10				
		2/9/1993	Cambio intestazione quota	4/11/1992	XXXVII - 10				
		23/11/1998	Cambio intestazione quota	29/6/1998	XLII - 12				
		15/9/1999	Cambio intestazione quota	1/7/1999	XLIII - 10				
		12/2/2004	Intestazione quota	1/12/2003	XLVIII - 3				
		6/6/2006	Proroga	20/1/2004	L - 7				

798

CODICE E DENOMINAZIONE DELLA CONCESSIONE	TITOLARI DELLA CONCESSIONE e relative quote di partecipazione (%)	PROVVEDIMENTI CONCERNENTI LA CONCESSIONE				PERIODO DI VIGENZA	SCADENZA	AREA (Kmq)	UBICAZIONE DELLA CONCESSIONE
		Data	Natura del provvedimento	Decorrenza	BUG				
MASSERIA ACQUASALSA Nota: Presentata istanza di proroga pubblicata nel B.U.I.G. Anno XLVIII - N. 4.	GAS PLUS ITALIANA (46,03) (r.u.) EDISON (45,17) MEDOILGAS ITALIA (8,8)	24/1/1975	Conferimento	24/1/1975	XIX - 3	1° periodo	24/01/2005	41,22	PUGLIA (41,22)
		12/12/1978	Trasferimento quota	12/12/1978	XXIII - 2				
		26/9/1979	Trasferimento quota	26/9/1979	XXIII - 11				
		24/3/1980	Trasferimento quota	24/3/1980	XXIV - 7				
		15/9/1981	Trasferimento quota	15/9/1981	XXV - 12				
		15/10/1983	Cambio intestazione quota	1/1/1983	XXVIII - 2				
		19/2/1987	Trasferimento quota	19/2/1987	XXXI - 5				
		10/3/1988	Trasferimento quota	1/12/1986	XXXII - 8				
		21/3/1989	Trasferimento quota	21/3/1989	XXXIII - 8				
		20/2/1991	Trasferimento quota	20/2/1991	XXXV - 9				
		17/7/1993	Trasferimento quota	31/12/1992	XXXVII - 9				
		20/7/1993	Trasferimento quota	29/12/1992	XXXVII - 9				
		28/10/1993	Rettifica	28/10/1993	XXXVII - 12				
		29/3/1994	Trasferimento quota	1/10/1993	XXXVIII - 4				
		9/5/1996	Cambio intestazione quota	1/3/1996	XL - 6				
		14/6/1996	Trasferimento quota	1/1/1996	XL - 7				
		14/6/1996	Cambio intestazione quota	23/1/1996	XL - 7				
		23/11/1998	Cambio intestazione quota	29/6/1998	XLII - 12				
		15/9/1999	Cambio intestazione quota	1/7/1999	XLIII - 10				
		5/4/2002	Trasferimento quota	29/11/2001	XLVI - 12				
		12/2/2004	Intestazione quota	1/12/2003	XLVIII - 3				
		12/2/2004	Cambio intestazione quota	1/1/2004	XLVIII - 3				
		20/7/2004	Cambio intestazione quota	18/5/2004	XLVIII - 8				
		30/6/2005	Trasferimento quota	26/4/2005	XLIX - 7				
		16/4/2008	Cambio intestazione quota	12/2/2008	LII - 5				
		1/3/2013	Cambio intestazione quota	1/3/2013	LVII - 3				

ELENCO DELLE CONCESSIONI DI COLTIVAZIONE ACCORDATE NELLA TERRAFERMA - Aggiornamento 31/marzo/2013

800

CODICE E DENOMINAZIONE DELLA CONCESSIONE	TITOLARI DELLA CONCESSIONE e relative quote di partecipazione (%)	PROVVEDIMENTI CONCERNENTI LA CONCESSIONE				PERIODO DI VIGENZA	SCADENZA	AREA (Kmq)	UBICAZIONE DELLA CONCESSIONE
		Data	Natura del provvedimento	Decorrenza	BUIG				
FIUME TENNA Nota: Presentata istanza di unificazione con la concessione «B.C7.LF» pubblicata nel B.U.I.G. Anno XX - N. 6.	EDISON (100) (r.u.)	27/11/1975	Conferimento	17/7/1975	XX - 3	1ª proroga	17/07/2015	22,06	MARCHE (22,06)
		27/11/1978	Cambio intestazione quota	19/4/1979	XXIII - 5				
		10/10/1988	Trasferimento quota	10/10/1988	XXXII - 11				
		8/8/1989	Trasferimento quota	8/8/1989	XXXIII - 9				
		4/8/1993	Cambio intestazione quota	23/4/1992	XXXVII - 10				
		4/3/1994	Sospensione attività di coltivazione	31/3/1993	XXXVIII - 4				
		18/3/1996	Proroga sospensione decorso temporale	31/3/1995	XL - 4				
		18/3/1996	Sospensione attività di sviluppo	31/3/1995	XL - 4				
		23/11/1998	Cambio intestazione quota	29/6/1998	XLII - 12				
		15/9/1999	Cambio intestazione quota	1/7/1999	XLIII - 10				
		5/9/2000	Trasferimento quota	23/3/2000	XLIV - 10				
		12/2/2004	Intestazione quota	1/12/2003	XLVIII - 3				
		2/7/2009	Proroga	17/7/2005	LIII - 8				

801

CODICE E DENOMINAZIONE DELLA CONCESSIONE	TITOLARI DELLA CONCESSIONE e relative quote di partecipazione (%)	PROVVEDIMENTI CONCERNENTI LA CONCESSIONE				PERIODO DI VIGENZA	SCADENZA	AREA (Kmq)	UBICAZIONE DELLA CONCESSIONE
		Data	Natura del provvedimento	Decorrenza	BUIG				
CUGNO LE MACINE Nota: Presentata istanza di proroga pubblicata nel B.U.I.G. Anno XLVIII - N. 4. Presentata istanza di proroga pubblicata nel B.U.I.G. Anno LIII - N. 4.	ENI (100) (r.u.)	4/5/1976	Unificazione	4/5/1976	XX - 6	2ª proroga	09/03/2005	77,12	BASILICATA (77,12)
		6/4/1989	Proroga	9/3/1990	XXXIII - 8				
		6/7/1995	Modifica programma lavoro	6/7/1996	XXXIX - 8				
		13/2/1998	Cambio intestazione	1/1/1998	XLII - 3				
		17/11/2000	Proroga	9/3/2000	XLIV - 12				

802

CODICE E DENOMINAZIONE DELLA CONCESSIONE	TITOLARI DELLA CONCESSIONE e relative quote di partecipazione (%)	PROVVEDIMENTI CONCERNENTI LA CONCESSIONE				PERIODO DI VIGENZA	SCADENZA	AREA (Kmq)	UBICAZIONE DELLA CONCESSIONE
		Data	Natura del provvedimento	Decorrenza	BUIG				
SERRA PIZZUTA Nota: Presentata istanza di proroga pubblicata nel B.U.I.G. Anno XLIV - N. 11. Presentata istanza di proroga pubblicata nel B.U.I.G. Anno XLIX - N. 10. Presentata istanza di proroga pubblicata nel B.U.I.G. Anno LIV - N. 10.	ENI (100) (r.u.)	4/5/1976	Unificazione	4/5/1976	XX - 6	1ª proroga	10/09/2001	62,55	BASILICATA (62,55)
		28/2/1989	Proroga	10/9/1991	XXXIII - 7				
		13/2/1998	Cambio intestazione	1/1/1998	XLII - 3				

ELENCO DELLE CONCESSIONI DI COLTIVAZIONE ACCORDATE NELLA TERRAFERMA - Aggiornamento 31/marzo/2013

804

CODICE E DENOMINAZIONE DELLA CONCESSIONE	TITOLARI DELLA CONCESSIONE e relative quote di partecipazione (%)	PROVVEDIMENTI CONCERNENTI LA CONCESSIONE				PERIODO DI VIGENZA	SCADENZA	AREA (Kmq)	UBICAZIONE DELLA CONCESSIONE
		Data	Natura del provvedimento	Decorrenza	BUIG				
TERTIVERI Nota: Presentata istanza di proroga pubblicata nel B.U.I.G. Anno LII - N. 3.	ENI (70) (r.u.) GAS PLUS ITALIANA (30)	22/10/1976	Unificazione	22/10/1976	XXI - 5	2ª proroga	12/02/2009	157,5915	PUGLIA (157,59)
		17/6/1994	Proroga	12/2/1994	XXXVIII - 7				
		17/6/1994	Approvazione nuovo programma di sviluppo e ricerca	17/6/1994	XXXVIII - 7				
		9/5/1996	Cambio intestazione quota	1/1/1996	XL - 6				
		9/5/1996	Cambio intestazione quota	1/3/1996	XL - 6				
		13/2/1998	Cambio intestazione quota	1/1/1998	XLII - 3				
		1/6/1998	Trasferimento quota	1/4/1998	XLII - 7				
		12/2/2004	Cambio intestazione quota	1/1/2004	XLVIII - 3				
		20/7/2004	Cambio intestazione quota	18/5/2004	XLVIII - 8				
		23/8/2006	Proroga	12/2/2004	L - 9				
		1/3/2013	Cambio intestazione quota	1/3/2013	LVII - 3				

805

CODICE E DENOMINAZIONE DELLA CONCESSIONE	TITOLARI DELLA CONCESSIONE e relative quote di partecipazione (%)	PROVVEDIMENTI CONCERNENTI LA CONCESSIONE				PERIODO DI VIGENZA	SCADENZA	AREA (Kmq)	UBICAZIONE DELLA CONCESSIONE
		Data	Natura del provvedimento	Decorrenza	BUIG				
TORRENTE VULGANO Nota: Presentata istanza di proroga pubblicata nel B.U.I.G. Anno L - N. 4.	ENI (100) (r.u.)	4/3/1977	Conferimento	4/3/1977	XXI - 6	1° periodo	04/03/2007	41,75	PUGLIA (41,75)
		16/6/1981	Trasferimento	16/6/1981	XXV - 10				
		13/2/1998	Cambio intestazione	1/1/1998	XLII - 3				

808

CODICE E DENOMINAZIONE DELLA CONCESSIONE	TITOLARI DELLA CONCESSIONE e relative quote di partecipazione (%)	PROVVEDIMENTI CONCERNENTI LA CONCESSIONE				PERIODO DI VIGENZA	SCADENZA	AREA (Kmq)	UBICAZIONE DELLA CONCESSIONE
		Data	Natura del provvedimento	Decorrenza	BUIG				
MONTE MORRONE Nota: Presentata istanza di proroga pubblicata nel B.U.I.G. Anno L - N. 10.	GAS PLUS ITALIANA (100) (r.u.)	1/9/1977	Conferimento	1/9/1977	XXI - 11	1° periodo	01/09/2007	29,72	BASILICATA (29,72)
		9/5/1996	Cambio intestazione	1/1/1996	XL - 6				
		9/5/1996	Cambio intestazione	1/3/1996	XL - 6				
		12/2/2004	Cambio intestazione	1/1/2004	XLVIII - 3				
		20/7/2004	Cambio intestazione	18/5/2004	XLVIII - 8				
		1/3/2013	Cambio intestazione quota	1/3/2013	LVII - 3				

809

CODICE E DENOMINAZIONE DELLA CONCESSIONE	TITOLARI DELLA CONCESSIONE e relative quote di partecipazione (%)	PROVVEDIMENTI CONCERNENTI LA CONCESSIONE				PERIODO DI VIGENZA	SCADENZA	AREA (Kmq)	UBICAZIONE DELLA CONCESSIONE
		Data	Natura del provvedimento	Decorrenza	BUIG				
CAPO COLONNE	IONICA GAS (100) (r.u.)	3/9/1977	Conferimento	3/9/1977	XXI - 12	1ª proroga	03/09/2017	64,68	CALABRIA (64,68)
		13/2/1998	Cambio intestazione	1/1/1998	XLII - 3				
		16/7/2008	Proroga	3/9/2007	LII - 8				
		9/2/2010	Trasferimento	1/1/2010	LIV - 3				

ELENCO DELLE CONCESSIONI DI COLTIVAZIONE ACCORDATE NELLA TERRAFERMA - Aggiornamento 31/marzo/2013

810

CODICE E DENOMINAZIONE DELLA CONCESSIONE	TITOLARI DELLA CONCESSIONE e relative quote di partecipazione (%)	PROVVEDIMENTI CONCERNENTI LA CONCESSIONE				PERIODO DI VIGENZA	SCADENZA	AREA (Kmq)	UBICAZIONE DELLA CONCESSIONE
		Data	Natura del provvedimento	Decorrenza	BUIG				
FIUME TRESTE Nota: Presentata istanza di proroga pubblicata nel B.U.I.G. Anno XLIX - N. 1. Presentata istanza di rinuncia pubblicata nel B.U.I.G. Anno LIV - N. 8.	ENI (100) (r.u.)	24/11/1977	Unificazione	24/11/1977	XXII - 1	2ª proroga	21/11/2005	115,5977	ABRUZZO (109,47) MOLISE (6,13)
		8/7/1987	Proroga	21/12/1990	XXXII - 3				
		13/2/1998	Cambio intestazione	1/1/1998	XLII - 3				
		4/4/2000	Modifica programma lavoro	4/4/2000	XLIV - 5				
		11/2/2002	Conferma	21/6/2000	XLVI - 3				
		11/2/2002	Proroga	21/11/2000	XLVI - 3				
		11/2/2002	Modifica programma lavoro	11/2/2002	XLVI - 3				
		29/7/2002	Rettifica	29/7/2002	XLVI - 10				

816

CODICE E DENOMINAZIONE DELLA CONCESSIONE	TITOLARI DELLA CONCESSIONE e relative quote di partecipazione (%)	PROVVEDIMENTI CONCERNENTI LA CONCESSIONE				PERIODO DI VIGENZA	SCADENZA	AREA (Kmq)	UBICAZIONE DELLA CONCESSIONE
		Data	Natura del provvedimento	Decorrenza	BUIG				
CALCIANO	ENI (100) (r.u.)	25/1/1982	Conferimento	25/1/1982	XXVI - 5	1° periodo	25/01/2012	65,26	BASILICATA (65,26)
		10/3/1988	Riduzione	10/3/1988	XXXII - 8				
		18/12/1995	Approvazione programma lavori	18/12/1995	XL - 1				
		13/2/1998	Cambio intestazione	1/1/1998	XLII - 3				

817

CODICE E DENOMINAZIONE DELLA CONCESSIONE	TITOLARI DELLA CONCESSIONE e relative quote di partecipazione (%)	PROVVEDIMENTI CONCERNENTI LA CONCESSIONE				PERIODO DI VIGENZA	SCADENZA	AREA (Kmq)	UBICAZIONE DELLA CONCESSIONE
		Data	Natura del provvedimento	Decorrenza	BUIG				
S. MARIA IMBARO Nota: Presentata istanza di rinuncia pubblicata nel B.U.I.G. Anno XLVII - N. 2.	ENI (100) (r.u.)	25/1/1982	Conferimento	25/1/1982	XXVI - 5	1° periodo	25/01/2012	99,51	ABRUZZO (99,51)
		14/1/1994	Sospensione attività di sviluppo	1/10/1992	XXXVIII - 2				
		27/2/1995	Sospensione attività produzione	30/9/1994	XXXIX - 3				
		27/2/1995	Approvazione nuovo programma di ricerca	27/2/1995	XXXIX - 3				
		13/6/1997	Modifica programma sviluppo	13/6/1997	XLI - 7				
		13/2/1998	Cambio intestazione	1/1/1998	XLII - 3				

819

CODICE E DENOMINAZIONE DELLA CONCESSIONE	TITOLARI DELLA CONCESSIONE e relative quote di partecipazione (%)	PROVVEDIMENTI CONCERNENTI LA CONCESSIONE				PERIODO DI VIGENZA	SCADENZA	AREA (Kmq)	UBICAZIONE DELLA CONCESSIONE
		Data	Natura del provvedimento	Decorrenza	BUIG				
MASSERIA VERTICCHIO Nota: Presentata istanza di proroga pubblicata nel B.U.I.G. Anno LVI - N. 3.	ADRIATICA IDROCARBURI (100) (r.u.)	1/7/1982	Unificazione	1/7/1982	XXVI - 11	2ª proroga	10/02/2014	36,5	MOLISE (36,5)
		7/8/1985	Approvazione ampliamento programma di lavoro	7/8/1985	XXIX - 9				
		3/6/1994	Proroga	10/2/1994	XXXVIII - 7				
		3/6/1994	Approvazione nuovo programma di sviluppo e ricerca	3/6/1994	XXXVIII - 7				
		28/11/1996	Modifica programma sviluppo	28/11/1996	XL - 12				
		13/2/1998	Cambio intestazione	1/1/1998	XLII - 3				
		1/10/2008	Proroga	10/2/2004	LII - 11				
		9/2/2010	Trasferimento	1/1/2010	LIV - 3				

ELENCO DELLE CONCESSIONI DI COLTIVAZIONE ACCORDATE NELLA TERRAFERMA - Aggiornamento 31/marzo/2013

820

CODICE E DENOMINAZIONE DELLA CONCESSIONE	TITOLARI DELLA CONCESSIONE e relative quote di partecipazione (%)	PROVVEDIMENTI CONCERNENTI LA CONCESSIONE				PERIODO DI VIGENZA	SCADENZA	AREA (Kmq)	UBICAZIONE DELLA CONCESSIONE
		Data	Natura del provvedimento	Decorrenza	BUIG				
CASTEL DI LAMA	MEDOILGAS ITALIA (26) (r.u.)	27/1/1983	Conferimento	21/1/1983	XXVII - 4	1° periodo	21/01/2013	184,07	MARCHE (105,1)
	ENI (34)	7/3/1984	Cambio intestazione quota	1/1/1983	XXVIII - 7				ABRUZZO (78,97)
	EDISON (30)	16/7/1985	Cambio intestazione quota	1/1/1985	XXIX - 10				
	SVILUPPO RISORSE NATURALI (10)	24/5/1990	Trasferimento quota e nomina r.u.	1/1/1989	XXXV - 2				
		24/5/1990	Trasferimento quota	1/7/1989	XXXV - 2				
		12/5/1992	Cambio intestazione quota	19/6/1991	XXXVI - 11				
		2/9/1993	Trasferimento quota	1/8/1992	XXXVII - 10				
		2/9/1993	Cambio intestazione quota	4/11/1992	XXXVII - 10				
		14/6/1996	Trasferimento quota e nomina r.u.	1/1/1996	XL - 7				
		14/6/1996	Cambio intestazione quota	23/1/1996	XL - 7				
		13/2/1998	Cambio intestazione quota	1/1/1998	XLII - 3				
		5/4/2002	Trasferimento quota	29/11/2001	XLVI - 12				
		17/3/2003	Assunzione quota	28/6/2002	XLVII - 4				
		10/11/2003	Trasferimento quota	30/9/2003	XLVII - 12				
		12/2/2004	Intestazione quota	1/12/2003	XLVIII - 3				
		30/6/2005	Trasferimento quota	26/4/2005	XLIX - 7				
		16/4/2008	Cambio intestazione quota	12/2/2008	LII - 5				

821

CODICE E DENOMINAZIONE DELLA CONCESSIONE	TITOLARI DELLA CONCESSIONE e relative quote di partecipazione (%)	PROVVEDIMENTI CONCERNENTI LA CONCESSIONE				PERIODO DI VIGENZA	SCADENZA	AREA (Kmq)	UBICAZIONE DELLA CONCESSIONE
		Data	Natura del provvedimento	Decorrenza	BUIG				
MELANICO Nota: Presentata istanza di rinuncia pubblicata nel B.U.I.G. Anno LIV - N. 7.	GAS PLUS ITALIANA (100) (r.u.)	2/8/1983	Conferimento	17/12/1982	XXVII - 12	1° periodo	17/12/2012	59,14	PUGLIA (45,83)
		25/7/1984	Cambio intestazione quota	1/1/1983	XXVIII - 11				MOLISE (13,31)
		25/7/1984	Trasferimento quota	25/7/1984	XXVIII - 11				
		24/10/1986	Assunzione quota	24/10/1986	XXXI - 3				
		20/1/1993	Trasferimento	4/3/1992	XXXVII - 11				
		9/5/1996	Cambio intestazione	1/3/1996	XL - 6				
		12/2/2004	Cambio intestazione	1/1/2004	XLVIII - 3				
		20/7/2004	Cambio intestazione	18/5/2004	XLVIII - 8				
		1/3/2013	Cambio intestazione quota	1/3/2013	LVII - 3				

823

CODICE E DENOMINAZIONE DELLA CONCESSIONE	TITOLARI DELLA CONCESSIONE e relative quote di partecipazione (%)	PROVVEDIMENTI CONCERNENTI LA CONCESSIONE				PERIODO DI VIGENZA	SCADENZA	AREA (Kmq)	UBICAZIONE DELLA CONCESSIONE
		Data	Natura del provvedimento	Decorrenza	BUIG				
TEMPA ROSSA Nota: Presentata istanza di proroga pubblicata nel B.U.I.G. Anno LVI - N. 2.	ENI (70) (r.u.) EDISON (30)	22/3/1984	Conferimento	4/4/1983	XXVIII - 9	1° periodo	04/04/2013	69,05	BASILICATA (69,05)
		8/6/1985	Cambio intestazione quota	1/1/1985	XXIX - 10				
		8/8/1991	Trasferimento quota	1/7/1989	XXXVI - 6				
		12/5/1992	Cambio intestazione quota	19/6/1991	XXXVI - 11				
		2/9/1993	Trasferimento quota	1/8/1992	XXXVII - 10				
		2/9/1993	Cambio intestazione quota	4/11/1992	XXXVII - 10				
		13/2/1998	Cambio intestazione quota	1/1/1998	XLII - 3				
		7/12/1999	Modifica programma sviluppo	7/12/1999	XLIV - 1				
		12/2/2004	Intestazione quota	1/12/2003	XLVIII - 3				

ELENCO DELLE CONCESSIONI DI COLTIVAZIONE ACCORDATE NELLA TERRAFERMA - Aggiornamento 31/marzo/2013

826

CODICE E DENOMINAZIONE DELLA CONCESSIONE	TITOLARI DELLA CONCESSIONE e relative quote di partecipazione (%)	PROVVEDIMENTI CONCERNENTI LA CONCESSIONE				PERIODO DI VIGENZA	SCADENZA	AREA (Kmq)	UBICAZIONE DELLA CONCESSIONE
		Data	Natura del provvedimento	Decorrenza	BUIG				
S. BENEDETTO DEL TRONTO Nota: Presentata istanza di proroga pubblicata nel B.U.I.G. Anno LVI - N. 10.	ADRIATICA IDROCARBURI (85,5) (r.u.) EDISON (12,5) GAS PLUS ITALIANA (2)	6/11/1984	Conferimento	10/9/1984	XXIX - 3	1° periodo	10/09/2014	87,22	MARCHE (87,22)
		21/3/1989	Trasferimento quota	21/3/1989	XXXIII - 8				
		10/7/1992	Trasferimento quota	3/11/1989	XXXVI - 12				
		29/3/1994	Trasferimento quota	29/12/1993	XXXVIII - 4				
		29/3/1994	Trasferimento quota	21/2/1994	XXXVIII - 4				
		16/10/1995	Modifica programma lavoro	16/10/1995	XXXIX - 11				
		2/4/1996	Riesame art. 3 D.M. 16/10/95	2/4/1996	XL - 5				
		8/5/1996	Modifica programma lavoro	8/5/1996	XL - 6				
		9/5/1996	Cambio intestazione quota	1/3/1996	XL - 6				
		6/3/1997	Trasferimento quota	29/1/1997	XLI - 4				
		13/2/1998	Cambio intestazione quota	1/1/1998	XLII - 3				
		23/11/1998	Cambio intestazione quota	29/6/1998	XLII - 12				
		15/9/1999	Cambio intestazione quota	1/7/1999	XLIII - 10				
		12/2/2004	Cambio intestazione quota	1/12/2003	XLVIII - 3				
		12/2/2004	Cambio intestazione quota	1/1/2004	XLVIII - 3				
		20/7/2004	Cambio intestazione quota	18/5/2004	XLVIII - 8				
9/2/2010	Trasferimento quota	1/1/2010	LIV - 3						
1/3/2013	Cambio intestazione quota	1/3/2013	LVII - 3						

828

CODICE E DENOMINAZIONE DELLA CONCESSIONE	TITOLARI DELLA CONCESSIONE e relative quote di partecipazione (%)	PROVVEDIMENTI CONCERNENTI LA CONCESSIONE				PERIODO DI VIGENZA	SCADENZA	AREA (Kmq)	UBICAZIONE DELLA CONCESSIONE
		Data	Natura del provvedimento	Decorrenza	BUIG				
MAFALDA Nota: Presentata istanza di proroga pubblicata nel B.U.I.G. Anno LVII - N. 1.	GAS PLUS ITALIANA (60) (r.u.) EDISON (40)	7/3/1985	Conferimento	3/12/1984	XXIX - 7	1° periodo	03/12/2014	79,4	MOLISE (79,4)
		4/8/1993	Cambio intestazione quota	23/4/1992	XXXVII - 10				
		17/6/1994	Ampliamento	17/6/1994	XXXVIII - 7				
		9/5/1996	Cambio intestazione quota	1/3/1996	XL - 6				
		23/11/1998	Cambio intestazione quota	29/6/1998	XLII - 12				
		15/9/1999	Cambio intestazione quota	1/7/1999	XLIII - 10				
		12/2/2004	Intestazione quota	1/12/2003	XLVIII - 3				
		12/2/2004	Cambio intestazione quota	1/1/2004	XLVIII - 3				
		20/7/2004	Cambio intestazione quota	18/5/2004	XLVIII - 8				
		1/3/2013	Cambio intestazione quota	1/3/2013	LVII - 3				

829

CODICE E DENOMINAZIONE DELLA CONCESSIONE	TITOLARI DELLA CONCESSIONE e relative quote di partecipazione (%)	PROVVEDIMENTI CONCERNENTI LA CONCESSIONE				PERIODO DI VIGENZA	SCADENZA	AREA (Kmq)	UBICAZIONE DELLA CONCESSIONE
		Data	Natura del provvedimento	Decorrenza	BUIG				
MACERATA Nota: Presentata istanza di proroga pubblicata nel B.U.I.G. Anno LVI - N. 9.	GAS PLUS ITALIANA (100) (r.u.)	22/4/1985	Conferimento	12/8/1984	XXIX - 10	1° periodo	12/08/2014	217,91	MARCHE (217,91)
		29/6/1990	Trasferimento	29/6/1990	XXXIV - 12				
		15/6/1995	Approvazione nuovo programma di esplorazione	15/6/1995	XXXIX - 7				
		8/5/1996	Modifica programma lavoro	8/5/1996	XL - 6				
		9/5/1996	Cambio intestazione	1/1/1996	XL - 6				
		9/5/1996	Cambio intestazione	1/3/1996	XL - 6				
		12/2/2004	Cambio intestazione quota	1/1/2004	XLVIII - 3				
		20/7/2004	Cambio intestazione	18/5/2004	XLVIII - 8				
		1/3/2013	Cambio intestazione quota	1/3/2013	LVII - 3				

ELENCO DELLE CONCESSIONI DI COLTIVAZIONE ACCORDATE NELLA TERRAFERMA - Aggiornamento 31/marzo/2013

830

CODICE E DENOMINAZIONE DELLA CONCESSIONE	TITOLARI DELLA CONCESSIONE e relative quote di partecipazione (%)	PROVVEDIMENTI CONCERNENTI LA CONCESSIONE				PERIODO DI VIGENZA	SCADENZA	AREA (Kmq)	UBICAZIONE DELLA CONCESSIONE
		Data	Natura del provvedimento	Decorrenza	BUIG				
COLABELLA Nota: Presentata istanza di rinuncia pubblicata nel B.U.I.G. Anno XLII - N. 1	EDISON (50) (r.u.) GAS DELLA CONCORDIA (50)	19/5/1985	Conferimento	16/5/1985	XXIX - 12	1° periodo	16/05/2015	54,45	BASILICATA (54,45)
		22/1/1990	Trasferimento quota	1/1/1989	XXXIV - 11				
		22/1/1990	Trasferimento quota	1/7/1989	XXXIV - 11				
		12/5/1992	Cambio intestazione quota	19/6/1991	XXXVI - 11				
		20/5/1992	Modifica programma sviluppo	20/5/1992	XXXVI - 6				
		2/9/1993	Trasferimento quota e nomina r.u.	1/8/1992	XXXVII - 10				
		2/9/1993	Cambio intestazione quota	4/11/1992	XXXVII - 10				
		14/6/1996	Trasferimento quota	1/1/1996	XL - 7				
		14/6/1996	Cambio intestazione quota	23/1/1996	XL - 7				
		5/4/2002	Trasferimento quota	29/11/2001	XLVI - 12				
		12/2/2004	Intestazione quota	1/12/2003	XLVIII - 3				

834

CODICE E DENOMINAZIONE DELLA CONCESSIONE	TITOLARI DELLA CONCESSIONE e relative quote di partecipazione (%)	PROVVEDIMENTI CONCERNENTI LA CONCESSIONE				PERIODO DI VIGENZA	SCADENZA	AREA (Kmq)	UBICAZIONE DELLA CONCESSIONE
		Data	Natura del provvedimento	Decorrenza	BUIG				
ORSINO Nota: Presentata istanza di rinuncia pubblicata nel B.U.I.G. Anno XLIX - N. 1.	GAS PLUS ITALIANA (100) (r.u.)	7/8/1985	Conferimento	2/12/1984	XXX - 2	1° periodo	02/12/2014	144,89	BASILICATA (144,89)
		29/6/1990	Modifica programma lavoro	29/6/1990	XXXV - 2				
		20/1/1993	Trasferimento	4/3/1992	XXXVII - 11				
		17/6/1994	Modifica programma lavoro	17/6/1994	XXXVIII - 8				
		9/5/1996	Cambio intestazione	1/3/1996	XL - 6				
		12/2/2004	Cambio intestazione quota	1/1/2004	XLVIII - 3				
		20/7/2004	Cambio intestazione	18/5/2004	XLVIII - 8				
		1/3/2013	Cambio intestazione quota	1/3/2013	LVII - 3				

836

CODICE E DENOMINAZIONE DELLA CONCESSIONE	TITOLARI DELLA CONCESSIONE e relative quote di partecipazione (%)	PROVVEDIMENTI CONCERNENTI LA CONCESSIONE				PERIODO DI VIGENZA	SCADENZA	AREA (Kmq)	UBICAZIONE DELLA CONCESSIONE
		Data	Natura del provvedimento	Decorrenza	BUIG				
MASSERIA MONACO	EDISON (50) (r.u.) ENI (50)	8/7/1986	Conferimento	8/7/1986	XXX - 8	1° periodo	08/07/2016	35,93	BASILICATA (35,93)
		8/8/1991	Trasferimento quota e nomina r.u.	1/7/1989	XXXVI - 6				
		12/5/1992	Cambio intestazione quota	19/6/1991	XXXVI - 11				
		2/9/1993	Trasferimento quota e nomina r.u.	1/8/1992	XXXVII - 10				
		2/9/1993	Cambio intestazione quota	4/11/1992	XXXVII - 10				
		1/12/1994	Integrazione nuovo programma di esplorazione	1/12/1994	XXXIX - 1				
		13/2/1998	Cambio intestazione quota	1/1/1998	XLII - 3				
		12/2/2004	Intestazione quota	1/12/2003	XLVIII - 3				

ELENCO DELLE CONCESSIONI DI COLTIVAZIONE ACCORDATE NELLA TERRAFERMA - Aggiornamento 31/marzo/2013

837

CODICE E DENOMINAZIONE DELLA CONCESSIONE	TITOLARI DELLA CONCESSIONE e relative quote di partecipazione (%)	PROVVEDIMENTI CONCERNENTI LA CONCESSIONE				PERIODO DI VIGENZA	SCADENZA	AREA (Kmq)	UBICAZIONE DELLA CONCESSIONE
		Data	Natura del provvedimento	Decorrenza	BUIG				
PIGAZZANO Nota: Presentata istanza di proroga pubblicata nel B.U.I.G. Anno LVI - N. 9.	GAS PLUS ITALIANA (100) (r.u.)	2/7/1986	Conferimento	24/5/1984	XXX - 11	1° periodo	24/05/2014	81,87	EMILIA ROMAGNA (81,87)
		20/12/1992	Trasferimento	31/3/1992	XXXVII - 12				
		9/5/1996	Cambio intestazione	1/1/1996	XL - 6				
		9/5/1996	Cambio intestazione	1/3/1996	XL - 6				
		12/2/2004	Cambio intestazione	1/1/2004	XLVIII - 3				
		20/7/2004	Cambio intestazione	18/5/2004	XLVIII - 8				
		1/3/2013	Cambio intestazione quota	1/3/2013	LVII - 3				

838

CODICE E DENOMINAZIONE DELLA CONCESSIONE	TITOLARI DELLA CONCESSIONE e relative quote di partecipazione (%)	PROVVEDIMENTI CONCERNENTI LA CONCESSIONE				PERIODO DI VIGENZA	SCADENZA	AREA (Kmq)	UBICAZIONE DELLA CONCESSIONE
		Data	Natura del provvedimento	Decorrenza	BUIG				
MONTE VRECCIARO Nota: Presentata istanza di rinuncia pubblicata nel B.U.I.G. Anno XLVIII - N. 11.	ENI (100) (r.u.)	14/1/1987	Conferimento	31/8/1984	XXXI - 2	1° periodo	31/08/2014	31,84	PUGLIA (31,84)
		13/2/1998	Cambio intestazione	1/1/1998	XLII - 3				

839

CODICE E DENOMINAZIONE DELLA CONCESSIONE	TITOLARI DELLA CONCESSIONE e relative quote di partecipazione (%)	PROVVEDIMENTI CONCERNENTI LA CONCESSIONE				PERIODO DI VIGENZA	SCADENZA	AREA (Kmq)	UBICAZIONE DELLA CONCESSIONE
		Data	Natura del provvedimento	Decorrenza	BUIG				
MONTIGNANO	EDISON (50) (r.u.) GAS PLUS ITALIANA (50)	15/4/1987	Conferimento	17/7/1986	XXXI - 11	1° periodo	17/07/2016	93,48	MARCHE (93,48)
		21/3/1989	Sostituzione art. 2 D.M. 15/4/87	17/7/1986	XXXIII - 8				
		21/3/1989	Trasferimento quota e nomina r.u.	21/3/1989	XXXIII - 8				
		10/10/1990	Trasferimento quota e nomina r.u.	10/10/1990	XXXV - 5				
		4/8/1993	Cambio intestazione quota	23/4/1992	XXXVII - 10				
		9/5/1996	Cambio intestazione quota	1/3/1996	XL - 6				
		13/5/1997	Modifica programma lavoro	13/5/1997	XLI - 6				
		23/11/1998	Cambio intestazione quota	29/6/1998	XLII - 12				
		15/9/1999	Cambio intestazione quota	1/7/1999	XLIII - 10				
		12/2/2004	Cambio intestazione quota	1/12/2003	XLVIII - 3				
		12/2/2004	Cambio intestazione quota	1/1/2004	XLVIII - 3				
		20/7/2004	Cambio intestazione quota	18/5/2004	XLVIII - 8				
		1/3/2013	Cambio intestazione quota	1/3/2013	LVII - 3				

ELENCO DELLE CONCESSIONI DI COLTIVAZIONE ACCORDATE NELLA TERRAFERMA - Aggiornamento 31/marzo/2013

841

CODICE E DENOMINAZIONE DELLA CONCESSIONE	TITOLARI DELLA CONCESSIONE e relative quote di partecipazione (%)	PROVVEDIMENTI CONCERNENTI LA CONCESSIONE				PERIODO DI VIGENZA	SCADENZA	AREA (Kmq)	UBICAZIONE DELLA CONCESSIONE
		Data	Natura del provvedimento	Decorrenza	BUIG				
SETTEFINESTRE	GAS PLUS ITALIANA (100) (r.u.)	8/7/1987	Conferimento	8/7/1987	XXXII - 3	1° periodo	08/07/2017	65	MARCHE (65)
		10/7/1991	Trasferimento quota e nomina r.u.	19/1/1990	XXXVI - 1				
		10/7/1991	Trasferimento quota	28/12/1990	XXXVI - 1				
		9/5/1996	Cambio intestazione quota	1/3/1996	XL - 6				
		13/5/1997	Modifica programma lavoro	13/5/1997	XLI - 6				
		20/3/2000	Cambio intestazione quota	1/1/2000	XLIV - 4				
		20/4/2001	Cambio intestazione quota	1/10/2000	XLV - 5				
		18/9/2001	Trasferimento quota	29/6/2001	XLV - 10				
		12/2/2004	Cambio intestazione	1/1/2004	XLVIII - 3				
		20/7/2004	Cambio intestazione	18/5/2004	XLVIII - 8				
		27/4/2005	Trasferimento quota e nomina r.u.	30/12/2004	LII - 3				
		5/5/2008	Assunzione quota	7/4/2008	LII - 6				
		1/3/2013	Cambio intestazione quota	1/3/2013	LVII - 3				

842

CODICE E DENOMINAZIONE DELLA CONCESSIONE	TITOLARI DELLA CONCESSIONE e relative quote di partecipazione (%)	PROVVEDIMENTI CONCERNENTI LA CONCESSIONE				PERIODO DI VIGENZA	SCADENZA	AREA (Kmq)	UBICAZIONE DELLA CONCESSIONE
		Data	Natura del provvedimento	Decorrenza	BUIG				
S. MARIA NUOVA	GAS PLUS ITALIANA (100) (r.u.)	8/7/1987	Conferimento	8/7/1987	XXXII - 3	1° periodo	08/07/2017	81,75	MARCHE (81,75)
		10/7/1991	Trasferimento quota e nomina r.u.	19/1/1990	XXXVI - 1				
		10/7/1991	Trasferimento quota	28/12/1990	XXXVI - 1				
		6/8/1993	Nomina r.u.	6/8/1993	XXXVII - 9				
		6/8/1993	Modifica programma lavoro	6/8/1993	XXXVII - 9				
		2/4/1996	Modifica programma lavoro	2/4/1996	XL - 5				
		9/5/1996	Cambio intestazione quota	1/3/1996	XL - 6				
		20/3/2000	Cambio intestazione quota	1/1/2000	XLIV - 4				
		20/4/2001	Cambio intestazione quota	1/10/2000	XLV - 5				
		18/9/2001	Trasferimento quota	29/6/2001	XLV - 10				
		12/2/2004	Cambio intestazione	1/1/2004	XLVIII - 3				
		20/7/2004	Cambio intestazione	18/5/2004	XLVIII - 8				
		1/3/2013	Cambio intestazione quota	1/3/2013	LVII - 3				

843

CODICE E DENOMINAZIONE DELLA CONCESSIONE	TITOLARI DELLA CONCESSIONE e relative quote di partecipazione (%)	PROVVEDIMENTI CONCERNENTI LA CONCESSIONE				PERIODO DI VIGENZA	SCADENZA	AREA (Kmq)	UBICAZIONE DELLA CONCESSIONE
		Data	Natura del provvedimento	Decorrenza	BUIG				
PECORARO Nota: Presentata istanza di proroga pubblicata nel B.U.I.G. Anno XLVIII - N. 9.	ENI (100) (r.u.)	9/2/1988	Conferimento e unificazione	9/2/1988	XXXII - 3	1° periodo	01/08/2005	40,87	PUGLIA (40,87)
		13/2/1998	Cambio intestazione	1/1/1998	XLII - 3				
		16/3/1999	Modifica programma sviluppo	16/3/1999	XLIII - 4				

845

CODICE E DENOMINAZIONE DELLA CONCESSIONE	TITOLARI DELLA CONCESSIONE e relative quote di partecipazione (%)	PROVVEDIMENTI CONCERNENTI LA CONCESSIONE				PERIODO DI VIGENZA	SCADENZA	AREA (Kmq)	UBICAZIONE DELLA CONCESSIONE
		Data	Natura del provvedimento	Decorrenza	BUIG				
MONTE CANTIERE	SOCIETÀ IDROELETTRICA ALTOMODENESE (100) (r.u.)	13/7/1988	Conferimento	13/7/1988	XXXII - 8	1° periodo	13/07/2018	36,36	EMILIA ROMAGNA (36,36)

ELENCO DELLE CONCESSIONI DI COLTIVAZIONE ACCORDATE NELLA TERRAFERMA - Aggiornamento 31/marzo/2013

846

CODICE E DENOMINAZIONE DELLA CONCESSIONE	TITOLARI DELLA CONCESSIONE e relative quote di partecipazione (%)	PROVVEDIMENTI CONCERNENTI LA CONCESSIONE				PERIODO DI VIGENZA	SCADENZA	AREA (Kmq)	UBICAZIONE DELLA CONCESSIONE
		Data	Natura del provvedimento	Decorrenza	BUIG				
IL SALICE	GAS PLUS ITALIANA (100) (r.u.)	28/7/1988	Conferimento	27/3/1988	XXXIII - 1	1° periodo	27/03/2018	47,15	BASILICATA (47,15)
		2/7/1990	Trasferimento quota	1/1/1989	XXXV - 2				
		12/11/1993	Trasferimento quota	6/4/1993	XXXVII - 12				
		11/4/1995	Approvazione nuovo programma di esplorazione	11/4/1995	XXXIX - 5				
		9/5/1996	Cambio intestazione quota	1/3/1996	XL - 6				
		14/6/1996	Trasferimento quota	1/1/1996	XL - 7				
		14/6/1996	Cambio intestazione quota	23/1/1996	XL - 7				
		7/12/1999	Assunzione quote	27/9/1999	XLIV - 1				
		12/2/2004	Cambio intestazione quota	1/1/2004	XLVIII - 3				
		20/7/2004	Cambio intestazione	18/5/2004	XLVIII - 8				
		1/3/2013	Cambio intestazione quota	1/3/2013	LVII - 3				

848

CODICE E DENOMINAZIONE DELLA CONCESSIONE	TITOLARI DELLA CONCESSIONE e relative quote di partecipazione (%)	PROVVEDIMENTI CONCERNENTI LA CONCESSIONE				PERIODO DI VIGENZA	SCADENZA	AREA (Kmq)	UBICAZIONE DELLA CONCESSIONE
		Data	Natura del provvedimento	Decorrenza	BUIG				
FRONTE SAN DAMIANO Nota: Presentata istanza di estensione dell'area pubblicata nel B.U.I.G. Anno LII - N. 10. Presentata istanza di rinuncia pubblicata nel B.U.I.G. Anno LVI - N. 7.	APENNINE ENERGY (100) (r.u.)	1/2/1989	Conferimento	18/7/1988	XXXIII - 3	1° periodo	18/07/2018	23,71	BASILICATA (23,71)
		14/7/1993	Cambio intestazione quota	10/8/1989	XXXVII - 12				
		14/7/1993	Trasferimento quota	18/8/1989	XXXVII - 12				
		14/7/1993	Cambio intestazione quota	15/1/1990	XXXVII - 12				
		14/7/1993	Trasferimento quota	12/2/1992	XXXVII - 12				
		14/7/1993	Trasferimento quota	29/11/1992	XXXVII - 12				
		7/4/1994	Trasferimento quota	2/3/1994	XXXVIII - 5				
		4/7/1994	Trasferimento quota	23/5/1994	XXXVIII - 8				
		23/1/1995	Assunzione quota	12/12/1994	XXXIX - 2				
		9/5/2001	Trasferimento quota	10/10/2000	XLV - 6				
		9/5/2001	Trasferimento quota	31/10/2000	XLV - 6				
		30/10/2001	Trasferimento quota e nomina r.u.	15/10/2001	XLV - 11				
		12/5/2006	Trasferimento quota	28/1/2006	L - 6				
		24/2/2009	Cambio intestazione quota	23/12/2008	LIII - 3				
		9/5/2012	Trasferimento quota	22/12/2011	LVI - 5				

ELENCO DELLE CONCESSIONI DI COLTIVAZIONE ACCORDATE NELLA TERRAFERMA - Aggiornamento 31/marzo/2013

849

CODICE E DENOMINAZIONE DELLA CONCESSIONE	TITOLARI DELLA CONCESSIONE e relative quote di partecipazione (%)	PROVVEDIMENTI CONCERNENTI LA CONCESSIONE				PERIODO DI VIGENZA	SCADENZA	AREA (Kmq)	UBICAZIONE DELLA CONCESSIONE
		Data	Natura del provvedimento	Decorrenza	BUIG				
MASSERIA GROTTAVECCHIA	MEDOILGAS ITALIA (20) (r.u.)	6/9/1988	Conferimento	6/9/1988	XXXIII - 8	1° periodo	06/09/2018	53,26	PUGLIA (39,73) MOLISE (13,53)
	GAS PLUS ITALIANA (58,25)	24/5/1990	Trasferimento quota	1/1/1989	XXXV - 2				
	EDISON (13,75)	24/5/1990	Trasferimento quota	1/7/1989	XXXV - 2				
	SVILUPPO RISORSE NATURALI (8)	11/4/1991	Trasferimento quota	19/12/1989	XXXVI - 5				
		12/5/1992	Cambio intestazione quota	19/6/1991	XXXVI - 11				
		2/9/1993	Trasferimento quota	1/8/1992	XXXVII - 10				
		2/9/1993	Cambio intestazione quota	4/11/1992	XXXVII - 10				
		9/5/1996	Cambio intestazione quota	1/3/1996	XL - 6				
		14/6/1996	Trasferimento quota e nomina r.u.	1/1/1996	XL - 7				
		14/6/1996	Cambio intestazione quota	23/1/1996	XL - 7				
		20/3/2000	Cambio intestazione quota	1/1/2000	XLIV - 4				
		20/4/2001	Cambio intestazione quota	1/10/2000	XLV - 5				
		18/9/2001	Trasferimento quota	29/6/2001	XLV - 10				
		5/4/2002	Trasferimento quota	29/11/2001	XLVI - 12				
		12/2/2004	Intestazione quota	1/12/2003	XLVIII - 3				
		12/2/2004	Cambio intestazione quota	1/1/2004	XLVIII - 3				
		20/7/2004	Cambio intestazione quota	18/5/2004	XLVIII - 8				
		8/10/2004	Trasferimento quota	17/12/2003	XLVIII - 11				
		30/6/2005	Trasferimento quota	26/4/2005	XLIX - 7				
		16/4/2008	Cambio intestazione quota	12/2/2008	LII - 5				
1/3/2013		Cambio intestazione quota	1/3/2013	LVII - 3					

850

CODICE E DENOMINAZIONE DELLA CONCESSIONE	TITOLARI DELLA CONCESSIONE e relative quote di partecipazione (%)	PROVVEDIMENTI CONCERNENTI LA CONCESSIONE				PERIODO DI VIGENZA	SCADENZA	AREA (Kmq)	UBICAZIONE DELLA CONCESSIONE
		Data	Natura del provvedimento	Decorrenza	BUIG				
TOMBOLO	SIM (100) (r.u.)	6/2/1989	Conferimento	5/4/1988	XXXIII - 8	1° periodo	05/04/2018	285,98	TOSCANA (285,98)
		20/12/1992	Trasferimento	31/3/1992	XXXVII - 12				
		9/5/1996	Cambio intestazione	1/1/1996	XL - 6				
		9/5/1996	Cambio intestazione	1/3/1996	XL - 6				
		9/2/2004	Trasferimento quota	2/10/2003	XLVIII - 3				
		20/10/2008	Riattribuzione	20/10/2008	LII - 11				
		20/10/2008	Accettazione rinuncia	20/10/2008	LII - 11				

852

CODICE E DENOMINAZIONE DELLA CONCESSIONE	TITOLARI DELLA CONCESSIONE e relative quote di partecipazione (%)	PROVVEDIMENTI CONCERNENTI LA CONCESSIONE				PERIODO DI VIGENZA	SCADENZA	AREA (Kmq)	UBICAZIONE DELLA CONCESSIONE
		Data	Natura del provvedimento	Decorrenza	BUIG				
MACCHIA DI PIERNO	ENI (100) (r.u.)	4/7/1989	Conferimento	4/2/1988	XXXIII - 9	1° periodo	04/02/2018	83,19	PUGLIA (83,19)
		27/12/1993	Proroga termine perforazione	30/9/1992	XXXVIII - 2				
		13/2/1998	Cambio intestazione	1/1/1998	XLII - 3				

Nota: Presentata istanza di rinuncia pubblicata nel B.U.I.G. Anno XLVIII - N. 7.

ELENCO DELLE CONCESSIONI DI COLTIVAZIONE ACCORDATE NELLA TERRAFERMA - Aggiornamento 31/marzo/2013

853

CODICE E DENOMINAZIONE DELLA CONCESSIONE	TITOLARI DELLA CONCESSIONE e relative quote di partecipazione (%)	PROVVEDIMENTI CONCERNENTI LA CONCESSIONE				PERIODO DI VIGENZA	SCADENZA	AREA (Kmq)	UBICAZIONE DELLA CONCESSIONE
		Data	Natura del provvedimento	Decorrenza	BUIG				
PORTO CIVITANOVA	GAS PLUS ITALIANA (60) (r.u.) EDISON (40)	9/6/1989	Conferimento	17/5/1989	XXXIII - 11	1° periodo	27/05/2019	62,8	MARCHE (62,8)
		4/8/1993	Cambio intestazione quota	23/4/1992	XXXVII - 10				
		9/5/1996	Cambio intestazione quota	1/1/1996	XL - 6				
		9/5/1996	Cambio intestazione quota	1/3/1996	XL - 6				
		23/11/1998	Cambio intestazione quota	29/6/1998	XLII - 12				
		15/9/1999	Cambio intestazione quota	1/7/1999	XLIII - 10				
		12/2/2004	Intestazione quota	1/12/2003	XLVIII - 3				
		12/2/2004	Cambio intestazione quota	1/1/2004	XLVIII - 3				
		20/7/2004	Cambio intestazione quota	18/5/2004	XLVIII - 8				
		1/3/2013	Cambio intestazione quota	1/3/2013	LVII - 3				

854

CODICE E DENOMINAZIONE DELLA CONCESSIONE	TITOLARI DELLA CONCESSIONE e relative quote di partecipazione (%)	PROVVEDIMENTI CONCERNENTI LA CONCESSIONE				PERIODO DI VIGENZA	SCADENZA	AREA (Kmq)	UBICAZIONE DELLA CONCESSIONE
		Data	Natura del provvedimento	Decorrenza	BUIG				
SAN BASILE Nota: Presentata istanza di rinuncia pubblicata nel B.U.I.G. Anno L - N. 1. Presentata istanza di riattribuzione pubblicata nel B.U.I.G. Anno L - N. 8.	MEDOILGAS ITALIA (100) (r.u.)	4/7/1989	Conferimento	6/12/1988	XXXIII - 12	1° periodo	06/12/2018	97,56	ABRUZZO (97,56)
		6/10/1993	Trasferimento quote	23/4/1993	XXXVII - 11				
		13/1/1994	Ampliamento	13/1/1994	XXXVIII - 2				
		9/5/1996	Cambio intestazione quota	1/3/1996	XL - 6				
		14/6/1996	Trasferimento quota	1/1/1996	XL - 7				
		14/6/1996	Cambio intestazione quota	23/1/1996	XL - 7				
		5/4/2002	Trasferimento quota	29/11/2001	XLVI - 12				
		9/2/2004	Trasferimento quota	2/10/2003	XLVIII - 3				
		30/6/2005	Trasferimento quota	26/4/2005	XLIX - 7				
		16/4/2008	Cambio intestazione quota	12/2/2008	LII - 5				
		7/8/2008	Assunzione quota	9/7/2008	LII - 9				

856

CODICE E DENOMINAZIONE DELLA CONCESSIONE	TITOLARI DELLA CONCESSIONE e relative quote di partecipazione (%)	PROVVEDIMENTI CONCERNENTI LA CONCESSIONE				PERIODO DI VIGENZA	SCADENZA	AREA (Kmq)	UBICAZIONE DELLA CONCESSIONE
		Data	Natura del provvedimento	Decorrenza	BUIG				
TORRENTE CIGNO	MEDOILGAS ITALIA (45) (r.u.) GAS PLUS ITALIANA (55)	25/1/1990	Conferimento	7/3/1989	XXXIV - 6	1° periodo	07/03/2019	154,44	MOLISE (154,44)
		12/5/1992	Cambio intestazione quota	19/6/1991	XXXVI - 11				
		6/8/1993	Trasferimento quota	7/6/1991	XXXVII - 10				
		6/8/1993	Trasferimento quota	4/11/1992	XXXVII - 10				
		6/8/1993	Approvazione nuovo programma lavori	6/8/1993	XXXVII - 10				
		10/3/1994	Assunzione quota	26/11/1993	XXXVIII - 4				
		9/5/1996	Cambio intestazione quota	1/3/1996	XL - 6				
		14/6/1996	Trasferimento quota e nomina r.u.	1/1/1996	XL - 7				
		14/6/1996	Cambio intestazione quota e nomina r.u.	23/1/1996	XL - 7				
		5/4/2002	Trasferimento quota	29/11/2001	XLVI - 12				
		12/2/2004	Cambio intestazione quota	1/1/2004	XLVIII - 3				
		20/7/2004	Cambio intestazione quota	18/5/2004	XLVIII - 8				
		30/6/2005	Trasferimento quota	26/4/2005	XLIX - 7				
		16/4/2008	Cambio intestazione quota	12/2/2008	LII - 5				
		1/3/2013	Cambio intestazione quota	1/3/2013	LVII - 3				

ELENCO DELLE CONCESSIONI DI COLTIVAZIONE ACCORDATE NELLA TERRAFERMA - Aggiornamento 31/marzo/2013

857

CODICE E DENOMINAZIONE DELLA CONCESSIONE	TITOLARI DELLA CONCESSIONE e relative quote di partecipazione (%)	PROVVEDIMENTI CONCERNENTI LA CONCESSIONE				PERIODO DI VIGENZA	SCADENZA	AREA (Kmq)	UBICAZIONE DELLA CONCESSIONE
		Data	Natura del provvedimento	Decorrenza	BUIG				
S. TEODORO	MEDOILGAS ITALIA (100) (r.u.)	30/9/1990	Conferimento	5/9/1989	XXXIV - 12	1° periodo	05/09/2019	59,25	BASILICATA (59,25)
		30/9/1990	Trasferimento quota	30/9/1990	XXXIV - 12				
		12/5/1992	Cambio intestazione quota	19/6/1991	XXXVI - 11				
		2/9/1993	Trasferimento quota	1/8/1992	XXXVII - 10				
		2/9/1993	Cambio intestazione quota	4/11/1992	XXXVII - 10				
		12/11/1993	Trasferimento quota	6/4/1993	XXXVII - 12				
		9/5/1996	Cambio intestazione quota	1/3/1996	XL - 6				
		14/6/1996	Trasferimento quota e nomina r.u.	1/1/1996	XL - 7				
		14/6/1996	Cambio intestazione quota	23/1/1996	XL - 7				
		7/12/1999	Trasferimento quota	28/9/1999	XLIV - 1				
		8/3/2000	Trasferimento quote	4/2/2000	XLIV - 4				
		17/11/2000	Trasferimento quota	10/8/2000	XLIV - 12				
		17/11/2000	Trasferimento quota e nomina r.u.	4/10/2000	XLIV - 12				
		19/10/2001	Trasferimento quota e nomina r.u.	1/8/2001	XLV - 11				
		8/10/2004	Trasferimento quota	31/12/2002	XLVIII - 11				
		3/12/2004	Trasferimento quota	2/3/2004	XLIX - 1				
		30/6/2005	Trasferimento	26/4/2005	XLIX - 7				
16/4/2008	Intestazione	12/2/2008	LII - 5						

858

CODICE E DENOMINAZIONE DELLA CONCESSIONE	TITOLARI DELLA CONCESSIONE e relative quote di partecipazione (%)	PROVVEDIMENTI CONCERNENTI LA CONCESSIONE				PERIODO DI VIGENZA	SCADENZA	AREA (Kmq)	UBICAZIONE DELLA CONCESSIONE
		Data	Natura del provvedimento	Decorrenza	BUIG				
MISANO ADRIATICO	MEDOILGAS ITALIA (100) (r.u.)	20/6/1990	Conferimento	20/6/1990	XXXV - 2	1° periodo	20/06/2020	75,31	EMILIA ROMAGNA (74,11) MARCHE (1,2)
		9/5/1996	Cambio intestazione quota	1/3/1996	XL - 6				
		14/6/1996	Trasferimento quota e nomina r.u.	1/1/1996	XL - 7				
		14/6/1996	Cambio intestazione quota	23/1/1996	XL - 7				
		7/2/2001	Trasferimento quota	11/2/2000	XLV - 3				
		7/2/2001	Nomina r.u.	18/10/2000	XLV - 3				
		7/2/2001	Trasferimento quota	18/10/2000	XLV - 3				
		5/4/2002	Trasferimento quota	29/11/2001	XLVI - 12				
		26/6/2003	Trasferimento quota	27/3/2003	XLVII - 10				
		10/11/2003	Trasferimento quota	30/9/2003	XLVII - 12				
		2/3/2005	Trasferimento quota	28/12/2004	XLIX - 4				
		30/6/2005	Trasferimento	26/4/2005	XLIX - 7				
		16/4/2008	Intestazione	12/2/2008	LII - 5				

859

CODICE E DENOMINAZIONE DELLA CONCESSIONE	TITOLARI DELLA CONCESSIONE e relative quote di partecipazione (%)	PROVVEDIMENTI CONCERNENTI LA CONCESSIONE				PERIODO DI VIGENZA	SCADENZA	AREA (Kmq)	UBICAZIONE DELLA CONCESSIONE
		Data	Natura del provvedimento	Decorrenza	BUIG				
POLICORO	GAS PLUS ITALIANA (100) (r.u.)	30/9/1990	Conferimento	30/9/1990	XXXV - 2	1° periodo	30/09/2020	164	BASILICATA (155,47) CALABRIA (8,53)
		9/5/1996	Cambio intestazione	1/1/1996	XL - 6				
		9/5/1996	Cambio intestazione	1/3/1996	XL - 6				
		12/2/2004	Cambio intestazione	1/1/2004	XLVIII - 3				
		20/7/2004	Cambio intestazione	18/5/2004	XLVIII - 8				
		1/3/2013	Cambio intestazione quota	1/3/2013	LVII - 3				

ELENCO DELLE CONCESSIONI DI COLTIVAZIONE ACCORDATE NELLA TERRAFERMA - Aggiornamento 31/marzo/2013

861

CODICE E DENOMINAZIONE DELLA CONCESSIONE	TITOLARI DELLA CONCESSIONE e relative quote di partecipazione (%)	PROVVEDIMENTI CONCERNENTI LA CONCESSIONE				PERIODO DI VIGENZA	SCADENZA	AREA (Kmq)	UBICAZIONE DELLA CONCESSIONE
		Data	Natura del provvedimento	Decorrenza	BUIG				
TORRENTE CELONE	MEDOILGAS ITALIA (50) (r.u.) EDISON (50)	5/4/1991	Conferimento	5/4/1991	XXXV - 8	1° periodo	05/04/2021	79,8	PUGLIA (79,8)
		2/9/1993	Trasferimento quota	1/8/1992	XXXVII - 10				
		2/9/1993	Cambio intestazione quota	4/11/1992	XXXVII - 10				
		14/6/1996	Trasferimento quota e nomina r.u.	1/1/1996	XL - 7				
		14/6/1996	Cambio intestazione quota	23/1/1996	XL - 7				
		5/4/2002	Trasferimento quota	29/11/2001	XLVI - 12				
		12/2/2004	Intestazione quota	1/12/2003	XLVIII - 3				
		30/6/2005	Trasferimento quota	26/4/2005	XLIX - 7				
		16/4/2008	Cambio intestazione quota	12/2/2008	LII - 5				

862

CODICE E DENOMINAZIONE DELLA CONCESSIONE	TITOLARI DELLA CONCESSIONE e relative quote di partecipazione (%)	PROVVEDIMENTI CONCERNENTI LA CONCESSIONE				PERIODO DI VIGENZA	SCADENZA	AREA (Kmq)	UBICAZIONE DELLA CONCESSIONE
		Data	Natura del provvedimento	Decorrenza	BUIG				
SAN MARCO	EDISON (100) (r.u.)	9/7/1991	Conferimento	9/7/1991	XXXV - 10	1° periodo	09/07/2021	91,7	MARCHE (91,7)
		12/5/1992	Cambio intestazione quota	19/6/1991	XXXVI - 11				
		4/8/1993	Cambio intestazione quota	23/4/1992	XXXVII - 10				
		2/9/1993	Trasferimento quota e nomina r.u.	1/8/1992	XXXVII - 10				
		2/9/1993	Cambio intestazione quota	4/11/1992	XXXVII - 10				
		23/11/1998	Cambio intestazione quota	29/6/1998	XLII - 12				
		15/9/1999	Cambio intestazione quota	1/7/1999	XLIII - 10				
		12/2/2004	Cambio intestazione	1/12/2003	XLVIII - 3				

864

CODICE E DENOMINAZIONE DELLA CONCESSIONE	TITOLARI DELLA CONCESSIONE e relative quote di partecipazione (%)	PROVVEDIMENTI CONCERNENTI LA CONCESSIONE				PERIODO DI VIGENZA	SCADENZA	AREA (Kmq)	UBICAZIONE DELLA CONCESSIONE
		Data	Natura del provvedimento	Decorrenza	BUIG				
S. MAURO	GAS PLUS ITALIANA (77) (r.u.) MEDOILGAS ITALIA (18) PETROREP ITALIANA (5)	9/8/1991	Conferimento	9/2/1990	XXXVI - 3	1° periodo	09/02/2020	25,32	ABRUZZO (25,32)
		9/5/1996	Cambio intestazione quota	1/3/1996	XL - 6				
		14/6/1996	Trasferimento quota	1/1/1996	XL - 7				
		14/6/1996	Cambio intestazione quota	23/1/1996	XL - 7				
		11/9/1997	Modifica programma sviluppo	11/9/1997	XLI - 10				
		1/4/1999	Approvazione programma lavori	1/4/1999	XLIII - 5				
		20/3/2000	Cambio intestazione quota	1/1/2000	XLIV - 4				
		20/4/2001	Cambio intestazione quota	1/10/2000	XLV - 5				
		18/9/2001	Trasferimento quota e nomina r.u.	29/6/2001	XLV - 10				
		5/4/2002	Trasferimento quota	29/11/2001	XLVI - 12				
		12/2/2004	Cambio intestazione quota	1/1/2004	XLVIII - 3				
		20/7/2004	Cambio intestazione quota	18/5/2004	XLVIII - 8				
		30/6/2005	Trasferimento quota	26/4/2005	XLIX - 7				
		16/4/2008	Cambio intestazione quota	12/2/2008	LII - 5				
		1/3/2013	Cambio intestazione quota	1/3/2013	LVII - 3				

ELENCO DELLE CONCESSIONI DI COLTIVAZIONE ACCORDATE NELLA TERRAFERMA - Aggiornamento 31/marzo/2013

865

CODICE E DENOMINAZIONE DELLA CONCESSIONE	TITOLARI DELLA CONCESSIONE e relative quote di partecipazione (%)	PROVVEDIMENTI CONCERNENTI LA CONCESSIONE				PERIODO DI VIGENZA	SCADENZA	AREA (Kmq)	UBICAZIONE DELLA CONCESSIONE
		Data	Natura del provvedimento	Decorrenza	BUIG				
SCANZANO	MEDOILGAS ITALIA (100) (r.u.)	13/12/1991	Conferimento	13/12/1991	XXXVI - 4	1° periodo	13/12/2021	70,79	BASILICATA (70,79)
		12/11/1993	Trasferimento quota	6/4/1993	XXXVII - 12				
		9/5/1996	Cambio intestazione quota	1/3/1996	XL - 6				
		14/6/1996	Trasferimento quota	1/1/1996	XL - 7				
		14/6/1996	Cambio intestazione quota	23/1/1996	XL - 7				
		19/3/1997	Modifica programma sviluppo	19/3/1997	XLI - 4				
		9/5/2001	Trasferimento quota	14/9/2000	XLV - 6				
		30/10/2001	Trasferimento quota	2/7/2001	XLV - 11				
		5/4/2002	Trasferimento quota	29/11/2001	XLVI - 12				
		12/2/2004	Cambio intestazione quota	1/1/2004	XLVIII - 3				
		20/7/2004	Cambio intestazione quota	18/5/2004	XLVIII - 8				
		8/10/2004	Trasferimento quota	31/12/2002	XLVIII - 11				
		21/3/2005	Trasferimento quota	17/12/2004	XLIX - 4				
		30/6/2005	Trasferimento	26/4/2005	XLIX - 7				
		16/4/2008	Intestazione	12/2/2008	LII - 5				

867

CODICE E DENOMINAZIONE DELLA CONCESSIONE	TITOLARI DELLA CONCESSIONE e relative quote di partecipazione (%)	PROVVEDIMENTI CONCERNENTI LA CONCESSIONE				PERIODO DI VIGENZA	SCADENZA	AREA (Kmq)	UBICAZIONE DELLA CONCESSIONE
		Data	Natura del provvedimento	Decorrenza	BUIG				
MONTE URANO	EDISON (40) (r.u.) ADRIATICA IDROCARBURI (60)	30/3/1992	Conferimento	26/10/1989	XXXVI - 10	1° periodo	26/10/2019	37,35	MARCHE (37,35)
		4/8/1993	Cambio intestazione quota	23/4/1992	XXXVII - 10				
		2/9/1993	Trasferimento quota e nomina r.u.	1/8/1992	XXXVII - 10				
		2/9/1993	Cambio intestazione quota	4/11/1992	XXXVII - 10				
		5/7/1994	Modifica programma lavoro	5/7/1994	XXXVIII - 8				
		13/2/1998	Cambio intestazione quota	1/1/1998	XLII - 3				
		23/11/1998	Cambio intestazione quota	29/6/1998	XLII - 12				
		15/9/1999	Cambio intestazione quota	1/7/1999	XLIII - 10				
		12/2/2004	Intestazione quota	1/12/2003	XLVIII - 3				
		17/4/2009	Riduzione	7/10/2008	LIII - 5				
		9/2/2010	Trasferimento quota	1/1/2010	LIV - 3				

ELENCO DELLE CONCESSIONI DI COLTIVAZIONE ACCORDATE NELLA TERRAFERMA - Aggiornamento 31/marzo/2013

868

CODICE E DENOMINAZIONE DELLA CONCESSIONE	TITOLARI DELLA CONCESSIONE e relative quote di partecipazione (%)	PROVVEDIMENTI CONCERNENTI LA CONCESSIONE				PERIODO DI VIGENZA	SCADENZA	AREA (Kmq)	UBICAZIONE DELLA CONCESSIONE
		Data	Natura del provvedimento	Decorrenza	BUIG				
MASSERIA PETRILLI	MEDOILGAS ITALIA (50) (r.u.) GAS PLUS ITALIANA (50)	21/5/1992	Conferimento	19/5/1990	XXXVI - 11	1° periodo	19/05/2020	118,28	PUGLIA (118,28)
		4/3/1994	Trasferimento quota	1/9/1993	XXXVIII - 4				
	4/3/1994	Ampliamento	4/3/1994	XXXVIII - 4					
	9/5/1996	Cambio intestazione quota	1/3/1996	XL - 6					
	14/6/1996	Trasferimento quota e nomina r.u.	1/1/1996	XL - 7					
	14/6/1996	Cambio intestazione quota	23/1/1996	XL - 7					
	9/5/2001	Trasferimento quota	14/9/2000	XLV - 6					
	30/10/2001	Trasferimento quota	2/7/2001	XLV - 11					
	5/4/2002	Trasferimento quota	29/11/2001	XLVI - 12					
	4/4/2003	Assunzione quota	26/11/2002	XLVII - 5					
	12/2/2004	Cambio intestazione quota	1/1/2004	XLVIII - 3					
	20/7/2004	Cambio intestazione quota	18/5/2004	XLVIII - 8					
	8/10/2004	Trasferimento quota	31/12/2002	XLVIII - 11					
	30/6/2005	Trasferimento quota	26/4/2005	XLIX - 7					
	16/4/2008	Cambio intestazione quota	12/2/2008	LII - 5					
	1/3/2013	Cambio intestazione quota	1/3/2013	LVII - 3					

869

CODICE E DENOMINAZIONE DELLA CONCESSIONE	TITOLARI DELLA CONCESSIONE e relative quote di partecipazione (%)	PROVVEDIMENTI CONCERNENTI LA CONCESSIONE				PERIODO DI VIGENZA	SCADENZA	AREA (Kmq)	UBICAZIONE DELLA CONCESSIONE
		Data	Natura del provvedimento	Decorrenza	BUIG				
S. ANDREA	MEDOILGAS ITALIA (40) (r.u.) EDISON (50)	8/8/1992	Conferimento	8/8/1992	XXXVI - 12	1° periodo	08/08/2022	164,32	VENETO (163,33)
		2/9/1993	Trasferimento quota	1/8/1992	XXXVII - 10				
	PETROREP ITALIANA (10)	2/9/1993	Cambio intestazione quota	4/11/1992	XXXVII - 10				FRIULI VENEZIA GIULIA (0,9)
		14/6/1996	Trasferimento quota e nomina r.u.	1/1/1996	XL - 7				
	14/6/1996	Cambio intestazione quota	23/1/1996	XL - 7					
	5/4/2002	Trasferimento quota	29/11/2001	XLVI - 12					
	12/2/2004	Intestazione quota	1/12/2003	XLVIII - 3					
	30/6/2005	Trasferimento quota	26/4/2005	XLIX - 7					
	16/4/2008	Cambio intestazione quota	12/2/2008	LII - 5					

870

CODICE E DENOMINAZIONE DELLA CONCESSIONE	TITOLARI DELLA CONCESSIONE e relative quote di partecipazione (%)	PROVVEDIMENTI CONCERNENTI LA CONCESSIONE				PERIODO DI VIGENZA	SCADENZA	AREA (Kmq)	UBICAZIONE DELLA CONCESSIONE
		Data	Natura del provvedimento	Decorrenza	BUIG				
MONTE VERDESE	MEDOILGAS ITALIA (60) (r.u.) GAS PLUS ITALIANA (30)	18/1/1993	Conferimento	28/6/1992	XXXVII - 4	1° periodo	28/06/2022	60,02	BASILICATA (60,02)
		9/5/1996	Cambio intestazione quota	1/3/1996	XL - 6				
	PETROREP ITALIANA (10)	14/6/1996	Trasferimento quota e nomina r.u.	1/1/1996	XL - 7				
		14/6/1996	Cambio intestazione quota	23/1/1996	XL - 7				
	5/4/2002	Trasferimento quota	29/11/2001	XLVI - 12					
	12/2/2004	Cambio intestazione quota	1/1/2004	XLVIII - 3					
	20/7/2004	Cambio intestazione quota	18/5/2004	XLVIII - 8					
	30/6/2005	Trasferimento quota	26/4/2005	XLIX - 7					
	16/4/2008	Cambio intestazione quota	12/2/2008	LII - 5					
	1/3/2013	Cambio intestazione quota	1/3/2013	LVII - 3					

ELENCO DELLE CONCESSIONI DI COLTIVAZIONE ACCORDATE NELLA TERRAFERMA - Aggiornamento 31/marzo/2013

871

CODICE E DENOMINAZIONE DELLA CONCESSIONE	TITOLARI DELLA CONCESSIONE e relative quote di partecipazione (%)	PROVVEDIMENTI CONCERNENTI LA CONCESSIONE				PERIODO DI VIGENZA	SCADENZA	AREA (Kmq)	UBICAZIONE DELLA CONCESSIONE
		Data	Natura del provvedimento	Decorrenza	BUIG				
CASA MAGGI	GAS PLUS ITALIANA (100) (r.u.)	15/3/1993	Conferimento	26/10/1992	XXXVII - 4	1° periodo	26/10/2022	4,98	MARCHE (4,98)
		9/5/1996	Cambio intestazione quota	1/3/1996	XL - 6				
		27/9/1999	Assunzione quota	29/4/1999	XLIII - 11				
		12/2/2004	Cambio intestazione	1/1/2004	XLVIII - 3				
		20/7/2004	Cambio intestazione	18/5/2004	XLVIII - 8				
		1/3/2013	Cambio intestazione quota	1/3/2013	LVII - 3				

874

CODICE E DENOMINAZIONE DELLA CONCESSIONE	TITOLARI DELLA CONCESSIONE e relative quote di partecipazione (%)	PROVVEDIMENTI CONCERNENTI LA CONCESSIONE				PERIODO DI VIGENZA	SCADENZA	AREA (Kmq)	UBICAZIONE DELLA CONCESSIONE
		Data	Natura del provvedimento	Decorrenza	BUIG				
MASSERIA VIORANO	GAS NATURAL VENDITA ITALIA (100) (r.u.)	16/7/1993	Conferimento	10/10/1989	XXXVII - 9	1° periodo	10/10/2019	41,61	BASILICATA (41,61)
		12/11/1993	Trasferimento	6/4/1993	XXXVII - 12				
		9/5/1996	Cambio intestazione quota	1/3/1996	XL - 6				
		22/1/1997	Cambio intestazione quota	22/12/1995	XLI - 3				
		23/1/1998	Trasferimento quota	18/3/1997	XLII - 2				
		23/1/1998	Assunzione quota	12/12/1997	XLII - 2				
		10/1/2000	Trasferimento quote	20/10/1999	XLIV - 2				
		30/4/2002	Trasferimento	1/3/2002	XLVI - 6				
		20/3/2003	Trasferimento	24/10/2002	XLVII - 4				
		25/10/2006	Intestazione	1/7/2006	L - 11				

875

CODICE E DENOMINAZIONE DELLA CONCESSIONE	TITOLARI DELLA CONCESSIONE e relative quote di partecipazione (%)	PROVVEDIMENTI CONCERNENTI LA CONCESSIONE				PERIODO DI VIGENZA	SCADENZA	AREA (Kmq)	UBICAZIONE DELLA CONCESSIONE
		Data	Natura del provvedimento	Decorrenza	BUIG				
MONTEGRANARO	GAS PLUS ITALIANA (25) (r.u.) EDISON (50) ADRIATICA IDROCARBURI (25)	20/7/1993	Conferimento	9/11/1992	XXXVII - 9	1° periodo	09/11/2022	60,11	MARCHE (60,11)
		13/2/1998	Cambio intestazione quota	1/1/1998	XLII - 3				
		23/11/1998	Cambio intestazione quota	29/6/1998	XLII - 12				
		15/9/1999	Cambio intestazione quota	1/7/1999	XLIII - 10				
		20/3/2000	Cambio intestazione quota	1/1/2000	XLIV - 4				
		20/4/2001	Cambio intestazione quota	1/10/2000	XLV - 5				
		18/9/2001	Trasferimento quota	29/6/2001	XLV - 10				
		12/2/2004	Intestazione quota	1/12/2003	XLVIII - 3				
		12/2/2004	Cambio intestazione quota	1/1/2004	XLVIII - 3				
		20/7/2004	Cambio intestazione	18/5/2004	XLVIII - 8				
		9/2/2010	Trasferimento quota	1/1/2010	LIV - 3				
		1/3/2013	Cambio intestazione quota	1/3/2013	LVII - 3				

876

CODICE E DENOMINAZIONE DELLA CONCESSIONE	TITOLARI DELLA CONCESSIONE e relative quote di partecipazione (%)	PROVVEDIMENTI CONCERNENTI LA CONCESSIONE				PERIODO DI VIGENZA	SCADENZA	AREA (Kmq)	UBICAZIONE DELLA CONCESSIONE
		Data	Natura del provvedimento	Decorrenza	BUIG				
VALLE DEL ROVELLO	METANO PUGLIA (100) (r.u.)	2/8/1993	Conferimento	20/11/1992	XXXVII - 9	1° periodo	20/11/2022	37,49	PUGLIA (37,49)
		17/6/1994	Trasferimento quote	9/3/1994	XXXVIII - 7				

ELENCO DELLE CONCESSIONI DI COLTIVAZIONE ACCORDATE NELLA TERRAFERMA - Aggiornamento 31/marzo/2013

877

CODICE E DENOMINAZIONE DELLA CONCESSIONE	TITOLARI DELLA CONCESSIONE e relative quote di partecipazione (%)	PROVVEDIMENTI CONCERNENTI LA CONCESSIONE				PERIODO DI VIGENZA	SCADENZA	AREA (Kmq)	UBICAZIONE DELLA CONCESSIONE
		Data	Natura del provvedimento	Decorrenza	BUG				
MASSIGNANO	EDISON (50) (r.u.) GAS PLUS ITALIANA (50)	20/7/1993	Conferimento	6/12/1992	XXXVII - 10	1° periodo	06/12/2022	85,96	MARCHE (85,96)
		4/3/1994	Rettifica	4/3/1994	XXXVIII - 4				
		9/5/1996	Cambio intestazione quota	1/3/1996	XL - 6				
		23/11/1998	Cambio intestazione quota	29/6/1998	XLII - 12				
		15/9/1999	Cambio intestazione quota	1/7/1999	XLIII - 10				
		20/3/2000	Cambio intestazione quota	1/1/2000	XLIV - 4				
		20/4/2001	Cambio intestazione quota	1/10/2000	XLV - 5				
		18/9/2001	Trasferimento quota	29/6/2001	XLV - 10				
		12/2/2004	Intestazione quota	1/12/2003	XLVIII - 3				
		12/2/2004	Cambio intestazione quota	1/1/2004	XLVIII - 3				
		20/7/2004	Cambio intestazione quota	18/5/2004	XLVIII - 8				
		1/3/2013	Cambio intestazione quota	1/3/2013	LVII - 3				

878

CODICE E DENOMINAZIONE DELLA CONCESSIONE	TITOLARI DELLA CONCESSIONE e relative quote di partecipazione (%)	PROVVEDIMENTI CONCERNENTI LA CONCESSIONE				PERIODO DI VIGENZA	SCADENZA	AREA (Kmq)	UBICAZIONE DELLA CONCESSIONE
		Data	Natura del provvedimento	Decorrenza	BUG				
MONTEARDONE Nota: Presentata istanza di ampliamento pubblicata nel B.U.I.G. Anno XL - N. 9.	GAS PLUS ITALIANA (67) (r.u.) SVILUPPO RISORSE NATURALI (15) MEDOILGAS ITALIA (11) PETROREP ITALIANA (7)	6/8/1993	Conferimento	6/8/1993	XXXVII - 10	1° periodo	06/08/2023	63,74	EMILIA ROMAGNA (63,74)
		24/1/1994	Modifica programma lavoro	24/1/1994	XXXVIII - 2				
		9/5/1996	Cambio intestazione quota	1/1/1996	XL - 6				
		9/5/1996	Cambio intestazione quota	1/3/1996	XL - 6				
		14/6/1996	Trasferimento quota e nomina r.u.	1/1/1996	XL - 7				
		14/6/1996	Cambio intestazione quota	23/1/1996	XL - 7				
		5/4/2002	Trasferimento quota	29/11/2001	XLVI - 12				
		30/7/2002	Nomina r.u.	1/7/2002	XLVI - 10				
		10/11/2003	Trasferimento quota	30/9/2003	XLVII - 12				
		12/2/2004	Cambio intestazione quota	1/1/2004	XLVIII - 3				
		20/7/2004	Cambio intestazione quota	18/5/2004	XLVIII - 8				
		30/6/2005	Trasferimento quota	26/4/2005	XLIX - 7				
		16/4/2008	Cambio intestazione quota	12/2/2008	LII - 5				
		1/3/2013	Cambio intestazione quota	1/3/2013	LVII - 3				

881

CODICE E DENOMINAZIONE DELLA CONCESSIONE	TITOLARI DELLA CONCESSIONE e relative quote di partecipazione (%)	PROVVEDIMENTI CONCERNENTI LA CONCESSIONE				PERIODO DI VIGENZA	SCADENZA	AREA (Kmq)	UBICAZIONE DELLA CONCESSIONE
		Data	Natura del provvedimento	Decorrenza	BUG				
FORNOVO DI TARO	GAS PLUS ITALIANA (71,43) (r.u.) MEDOILGAS ITALIA (21,43) PETROREP ITALIANA (7,14)	24/1/1994	Conferimento	24/1/1994	XXXVIII - 2	1° periodo	24/01/2024	12,5	EMILIA ROMAGNA (12,5)
		9/5/1996	Cambio intestazione quota	1/1/1996	XL - 6				
		9/5/1996	Cambio intestazione quota	1/3/1996	XL - 6				
		14/6/1996	Trasferimento quota	1/1/1996	XL - 7				
		14/6/1996	Cambio intestazione quota	23/1/1996	XL - 7				
		5/4/2002	Trasferimento quota	29/11/2001	XLVI - 12				
		12/2/2004	Cambio intestazione quota	1/1/2004	XLVIII - 3				
		20/7/2004	Cambio intestazione quota	18/5/2004	XLVIII - 8				
		30/6/2005	Trasferimento quota	26/4/2005	XLIX - 7				
		16/4/2008	Cambio intestazione quota	12/2/2008	LII - 5				
		1/3/2013	Cambio intestazione quota	1/3/2013	LVII - 3				

ELENCO DELLE CONCESSIONI DI COLTIVAZIONE ACCORDATE NELLA TERRAFERMA - Aggiornamento 31/marzo/2013

884

CODICE E DENOMINAZIONE DELLA CONCESSIONE	TITOLARI DELLA CONCESSIONE e relative quote di partecipazione (%)	PROVVEDIMENTI CONCERNENTI LA CONCESSIONE				PERIODO DI VIGENZA	SCADENZA	AREA (Kmq)	UBICAZIONE DELLA CONCESSIONE
		Data	Natura del provvedimento	Decorrenza	BUIG				
BOMBIANA	LAZZI GAS (100) (r.u.)	9/8/1994	Conferimento	9/8/1994	XXXVIII - 9	1° periodo	09/08/2024	16,17	EMILIA ROMAGNA (16,17)

885

CODICE E DENOMINAZIONE DELLA CONCESSIONE	TITOLARI DELLA CONCESSIONE e relative quote di partecipazione (%)	PROVVEDIMENTI CONCERNENTI LA CONCESSIONE				PERIODO DI VIGENZA	SCADENZA	AREA (Kmq)	UBICAZIONE DELLA CONCESSIONE
		Data	Natura del provvedimento	Decorrenza	BUIG				
LUCERA	GAS PLUS ITALIANA (81,6) (r.u.) MEDOILGAS ITALIA (13,6) EDISON (4,8)	30/12/1994	Unificazione	1/1/1995	XXXIX - 1	1ª proroga	31/07/2017	155,86	PUGLIA (155,86)
		24/1/1996	Modifica programma lavoro	24/1/1996	XL - 2				
		9/5/1996	Cambio intestazione quota	1/3/1996	XL - 6				
		14/6/1996	Trasferimento quota	1/1/1996	XL - 7				
		14/6/1996	Cambio intestazione quota	23/1/1996	XL - 7				
		12/3/1997	Modifica programma sviluppo	12/3/1997	XLI - 4				
		5/4/2002	Trasferimento quota	29/11/2001	XLVI - 12				
		12/2/2004	Intestazione quota	1/12/2003	XLVIII - 3				
		12/2/2004	Cambio intestazione quota	1/1/2004	XLVIII - 3				
		20/7/2004	Cambio intestazione	18/5/2004	XLVIII - 8				
		30/6/2005	Trasferimento quota	26/4/2005	XLIX - 7				
		16/4/2008	Cambio intestazione quota	12/2/2008	LII - 5				
		15/5/2008	Proroga	31/7/2007	LII - 6				
		1/3/2013	Cambio intestazione quota	1/3/2013	LVII - 3				

886

CODICE E DENOMINAZIONE DELLA CONCESSIONE	TITOLARI DELLA CONCESSIONE e relative quote di partecipazione (%)	PROVVEDIMENTI CONCERNENTI LA CONCESSIONE				PERIODO DI VIGENZA	SCADENZA	AREA (Kmq)	UBICAZIONE DELLA CONCESSIONE
		Data	Natura del provvedimento	Decorrenza	BUIG				
MANARA	ENI (100) (r.u.)	18/9/1997	Attribuzione	1/1/1997	XLI - 10	1° periodo	01/01/2017	54,13	EMILIA ROMAGNA (48,18) ZONA A (5,95)

888

CODICE E DENOMINAZIONE DELLA CONCESSIONE	TITOLARI DELLA CONCESSIONE e relative quote di partecipazione (%)	PROVVEDIMENTI CONCERNENTI LA CONCESSIONE				PERIODO DI VIGENZA	SCADENZA	AREA (Kmq)	UBICAZIONE DELLA CONCESSIONE
		Data	Natura del provvedimento	Decorrenza	BUIG				
POMPOSA	PADANA ENERGIA (100) (r.u.)	18/9/1997	Attribuzione	1/1/1997	XLI - 10	1° periodo	01/01/2017	55,21	EMILIA ROMAGNA (55,21)
		9/2/2010	Trasferimento	1/1/2010	LIV - 3				

889

CODICE E DENOMINAZIONE DELLA CONCESSIONE	TITOLARI DELLA CONCESSIONE e relative quote di partecipazione (%)	PROVVEDIMENTI CONCERNENTI LA CONCESSIONE				PERIODO DI VIGENZA	SCADENZA	AREA (Kmq)	UBICAZIONE DELLA CONCESSIONE
		Data	Natura del provvedimento	Decorrenza	BUIG				
CASTEGGIO	GAS PLUS ITALIANA (100) (r.u.)	20/10/1997	Attribuzione	1/1/1997	XLI - 10	1° periodo	01/01/2017	65,7	LOMBARDIA (65,7)
		26/4/2001	Trasferimento	26/2/2001	XLV - 5				
		12/2/2004	Cambio intestazione	1/1/2004	XLVIII - 3				
		20/7/2004	Cambio intestazione	18/5/2004	XLVIII - 8				
		1/3/2013	Cambio intestazione quota	1/3/2013	LVII - 3				

ELENCO DELLE CONCESSIONI DI COLTIVAZIONE ACCORDATE NELLA TERRAFERMA - Aggiornamento 31/marzo/2013

890

CODICE E DENOMINAZIONE DELLA CONCESSIONE	TITOLARI DELLA CONCESSIONE e relative quote di partecipazione (%)	PROVVEDIMENTI CONCERNENTI LA CONCESSIONE				PERIODO DI VIGENZA	SCADENZA	AREA (Kmq)	UBICAZIONE DELLA CONCESSIONE
		Data	Natura del provvedimento	Decorrenza	BUIG				
CAVIAGA Nota: Presentata istanza di proroga pubblicata nel B.U.I.G. Anno LV - N. 1.	ENI (100) (r.u.)	20/10/1997	Attribuzione	1/1/1997	XLI - 10	1° periodo	01/01/2012	113,87	LOMBARDIA (113,87)
		21/10/2003	Proroga	1/1/2002	XLVII - 11				

891

CODICE E DENOMINAZIONE DELLA CONCESSIONE	TITOLARI DELLA CONCESSIONE e relative quote di partecipazione (%)	PROVVEDIMENTI CONCERNENTI LA CONCESSIONE				PERIODO DI VIGENZA	SCADENZA	AREA (Kmq)	UBICAZIONE DELLA CONCESSIONE
		Data	Natura del provvedimento	Decorrenza	BUIG				
CIGNONE Nota: Presentata istanza di rinuncia pubblicata nel B.U.I.G. Anno LIII - N. 2.	ENI (100) (r.u.)	20/10/1997	Attribuzione	1/1/1997	XLI - 10	1° periodo	01/01/2017	135,59	LOMBARDIA (135,59)
		6/11/2001	Conferma	6/11/2001	XLV - 12				

892

CODICE E DENOMINAZIONE DELLA CONCESSIONE	TITOLARI DELLA CONCESSIONE e relative quote di partecipazione (%)	PROVVEDIMENTI CONCERNENTI LA CONCESSIONE				PERIODO DI VIGENZA	SCADENZA	AREA (Kmq)	UBICAZIONE DELLA CONCESSIONE
		Data	Natura del provvedimento	Decorrenza	BUIG				
CORTEMAGGIORE	ENI (100) (r.u.)	20/10/1997	Attribuzione	1/1/1997	XLI - 10	1° periodo	01/01/2017	146,03	EMILIA ROMAGNA (144,72) LOMBARDIA (1,31)
		15/10/2001	Conferma	15/10/2001	XLV - 11				

894

CODICE E DENOMINAZIONE DELLA CONCESSIONE	TITOLARI DELLA CONCESSIONE e relative quote di partecipazione (%)	PROVVEDIMENTI CONCERNENTI LA CONCESSIONE				PERIODO DI VIGENZA	SCADENZA	AREA (Kmq)	UBICAZIONE DELLA CONCESSIONE
		Data	Natura del provvedimento	Decorrenza	BUIG				
PONTETIDONE	GAS PLUS ITALIANA (100) (r.u.)	20/10/1997	Attribuzione	1/1/1997	XLI - 10	1° periodo	01/01/2017	58,35	EMILIA ROMAGNA (55,72) LOMBARDIA (2,63)
		1/6/1998	Trasferimento	1/4/1998	XLII - 7				
		12/2/2004	Cambio intestazione	1/1/2004	XLVIII - 3				
		20/7/2004	Cambio intestazione	18/5/2004	XLVIII - 8				
		1/3/2013	Cambio intestazione quota	1/3/2013	LVII - 3				

897

CODICE E DENOMINAZIONE DELLA CONCESSIONE	TITOLARI DELLA CONCESSIONE e relative quote di partecipazione (%)	PROVVEDIMENTI CONCERNENTI LA CONCESSIONE				PERIODO DI VIGENZA	SCADENZA	AREA (Kmq)	UBICAZIONE DELLA CONCESSIONE
		Data	Natura del provvedimento	Decorrenza	BUIG				
SORESINA	ENI (100) (r.u.)	20/10/1997	Attribuzione	1/1/1997	XLI - 10	1° periodo	01/01/2017	84,82	LOMBARDIA (84,82)

899

CODICE E DENOMINAZIONE DELLA CONCESSIONE	TITOLARI DELLA CONCESSIONE e relative quote di partecipazione (%)	PROVVEDIMENTI CONCERNENTI LA CONCESSIONE				PERIODO DI VIGENZA	SCADENZA	AREA (Kmq)	UBICAZIONE DELLA CONCESSIONE
		Data	Natura del provvedimento	Decorrenza	BUIG				
VESCOVATO Nota: Presentata istanza di proroga pubblicata nel B.U.I.G. Anno LV - N. 2.	PADANA ENERGIA (100) (r.u.)	20/10/1997	Attribuzione	1/1/1997	XLI - 10	2ª proroga	01/01/2012	29,13	LOMBARDIA (29,13)
		8/5/2002	Proroga	1/1/2002	XLVI - 6				
		8/5/2002	Approvazione programma lavori	8/5/2002	XLVI - 6				
		21/5/2008	Proroga	1/1/2007	LII - 6				
		9/2/2010	Trasferimento	1/1/2010	LIV - 3				

ELENCO DELLE CONCESSIONI DI COLTIVAZIONE ACCORDATE NELLA TERRAFERMA - Aggiornamento 31/marzo/2013

900

CODICE E DENOMINAZIONE DELLA CONCESSIONE	TITOLARI DELLA CONCESSIONE e relative quote di partecipazione (%)	PROVVEDIMENTI CONCERNENTI LA CONCESSIONE				PERIODO DI VIGENZA	SCADENZA	AREA (Kmq)	UBICAZIONE DELLA CONCESSIONE
		Data	Natura del provvedimento	Decorrenza	BUIG				
VILLAFORTUNA-TRECCATE	ENI (100) (r.u.)	17/2/1998	Attribuzione	1/1/1997	XLII - 3	1° periodo	01/01/2017	142,41	PIEMONTE (77,76) LOMBARDIA (64,65)

902

CODICE E DENOMINAZIONE DELLA CONCESSIONE	TITOLARI DELLA CONCESSIONE e relative quote di partecipazione (%)	PROVVEDIMENTI CONCERNENTI LA CONCESSIONE				PERIODO DI VIGENZA	SCADENZA	AREA (Kmq)	UBICAZIONE DELLA CONCESSIONE
		Data	Natura del provvedimento	Decorrenza	BUIG				
DOSSO DEGLI ANGELI	ENI (100) (r.u.)	23/2/1998	Attribuzione	1/1/1997	XLII - 3	1° periodo	01/01/2017	118,46	EMILIA ROMAGNA (118,46)

904

CODICE E DENOMINAZIONE DELLA CONCESSIONE	TITOLARI DELLA CONCESSIONE e relative quote di partecipazione (%)	PROVVEDIMENTI CONCERNENTI LA CONCESSIONE				PERIODO DI VIGENZA	SCADENZA	AREA (Kmq)	UBICAZIONE DELLA CONCESSIONE
		Data	Natura del provvedimento	Decorrenza	BUIG				
GAGGIANO	ENI (100) (r.u.)	17/3/1998	Attribuzione	1/1/1997	XLII - 4	1° periodo	01/01/2007	101,64	LOMBARDIA (101,64)

Nota: Presentata istanza di proroga pubblicata nel B.U.I.G. Anno L - N. 1.

905

CODICE E DENOMINAZIONE DELLA CONCESSIONE	TITOLARI DELLA CONCESSIONE e relative quote di partecipazione (%)	PROVVEDIMENTI CONCERNENTI LA CONCESSIONE				PERIODO DI VIGENZA	SCADENZA	AREA (Kmq)	UBICAZIONE DELLA CONCESSIONE
		Data	Natura del provvedimento	Decorrenza	BUIG				
BAGNOLO MELLA	ENI (100) (r.u.)	21/4/1998	Attribuzione	1/1/1997	XLII - 5	1° periodo	01/01/2017	60,43	LOMBARDIA (60,43)

906

CODICE E DENOMINAZIONE DELLA CONCESSIONE	TITOLARI DELLA CONCESSIONE e relative quote di partecipazione (%)	PROVVEDIMENTI CONCERNENTI LA CONCESSIONE				PERIODO DI VIGENZA	SCADENZA	AREA (Kmq)	UBICAZIONE DELLA CONCESSIONE
		Data	Natura del provvedimento	Decorrenza	BUIG				
SAN GERVASIO	ENI (100) (r.u.)	21/4/1998	Attribuzione	1/1/1997	XLII - 5	1° periodo	01/01/2017	77,45	LOMBARDIA (77,45)

908

CODICE E DENOMINAZIONE DELLA CONCESSIONE	TITOLARI DELLA CONCESSIONE e relative quote di partecipazione (%)	PROVVEDIMENTI CONCERNENTI LA CONCESSIONE				PERIODO DI VIGENZA	SCADENZA	AREA (Kmq)	UBICAZIONE DELLA CONCESSIONE
		Data	Natura del provvedimento	Decorrenza	BUIG				
OVANENGO	PADANA ENERGIA (100) (r.u.)	22/5/1998 9/2/2010	Attribuzione Trasferimento	1/1/1997 1/1/2010	XLII - 6 LIV - 3	1° periodo	01/01/2017	41,11	LOMBARDIA (41,11)

910

CODICE E DENOMINAZIONE DELLA CONCESSIONE	TITOLARI DELLA CONCESSIONE e relative quote di partecipazione (%)	PROVVEDIMENTI CONCERNENTI LA CONCESSIONE				PERIODO DI VIGENZA	SCADENZA	AREA (Kmq)	UBICAZIONE DELLA CONCESSIONE
		Data	Natura del provvedimento	Decorrenza	BUIG				
CANONICA	ENI (100) (r.u.)	18/6/1998	Attribuzione	1/1/1997	XLII - 6	1° periodo	01/01/2002	53,02	LOMBARDIA (53,02)

Nota: Presentata istanza di proroga pubblicata nel B.U.I.G. Anno XLV - N. 8.
Presentata istanza di proroga pubblicata nel B.U.I.G. Anno LV - N. 1.

ELENCO DELLE CONCESSIONI DI COLTIVAZIONE ACCORDATE NELLA TERRAFERMA - Aggiornamento 31/marzo/2013

911

CODICE E DENOMINAZIONE DELLA CONCESSIONE	TITOLARI DELLA CONCESSIONE e relative quote di partecipazione (%)	PROVVEDIMENTI CONCERNENTI LA CONCESSIONE				PERIODO DI VIGENZA	SCADENZA	AREA (Kmq)	UBICAZIONE DELLA CONCESSIONE
		Data	Natura del provvedimento	Decorrenza	BUIG				
PESSANO	ENI (100) (r.u.)	18/6/1998	Attribuzione	1/1/1997	XLII - 6	1° periodo	01/01/2012	57,85	LOMBARDIA (57,85)

Nota: Presentata istanza di proroga pubblicata nel B.U.I.G. Anno LV - N. 1.

913

CODICE E DENOMINAZIONE DELLA CONCESSIONE	TITOLARI DELLA CONCESSIONE e relative quote di partecipazione (%)	PROVVEDIMENTI CONCERNENTI LA CONCESSIONE				PERIODO DI VIGENZA	SCADENZA	AREA (Kmq)	UBICAZIONE DELLA CONCESSIONE
		Data	Natura del provvedimento	Decorrenza	BUIG				
SETTALA	PADANA ENERGIA (100) (r.u.)	18/6/1998	Attribuzione	1/1/1997	XLII - 6	1° periodo	01/01/2017	84,55	LOMBARDIA (84,55)
		15/10/2001	Conferma	15/10/2001	XLV - 11				
		9/2/2010	Trasferimento	1/1/2010	LIV - 3				

914

CODICE E DENOMINAZIONE DELLA CONCESSIONE	TITOLARI DELLA CONCESSIONE e relative quote di partecipazione (%)	PROVVEDIMENTI CONCERNENTI LA CONCESSIONE				PERIODO DI VIGENZA	SCADENZA	AREA (Kmq)	UBICAZIONE DELLA CONCESSIONE
		Data	Natura del provvedimento	Decorrenza	BUIG				
SPILAMBERTO	PADANA ENERGIA (100) (r.u.)	8/6/1998	Attribuzione	1/1/1997	XLII - 6	1° periodo	01/01/2017	139,82	EMILIA ROMAGNA (139,82)
		9/2/2010	Trasferimento	1/1/2010	LIV - 3				

915

CODICE E DENOMINAZIONE DELLA CONCESSIONE	TITOLARI DELLA CONCESSIONE e relative quote di partecipazione (%)	PROVVEDIMENTI CONCERNENTI LA CONCESSIONE				PERIODO DI VIGENZA	SCADENZA	AREA (Kmq)	UBICAZIONE DELLA CONCESSIONE
		Data	Natura del provvedimento	Decorrenza	BUIG				
MIRANDOLA	PADANA ENERGIA (100) (r.u.)	15/6/1998	Attribuzione	1/1/1997	XLII - 6	1° periodo	01/01/2017	121,96	EMILIA ROMAGNA (121,59)
		9/2/2010	Trasferimento	1/1/2010	LIV - 3				

916

CODICE E DENOMINAZIONE DELLA CONCESSIONE	TITOLARI DELLA CONCESSIONE e relative quote di partecipazione (%)	PROVVEDIMENTI CONCERNENTI LA CONCESSIONE				PERIODO DI VIGENZA	SCADENZA	AREA (Kmq)	UBICAZIONE DELLA CONCESSIONE
		Data	Natura del provvedimento	Decorrenza	BUIG				
PORTO CORSINI TERRA	PADANA ENERGIA (100) (r.u.)	15/6/1998	Attribuzione	1/1/1997	XLII - 6	1° periodo	01/01/2017	56,65	EMILIA ROMAGNA (56,65)
		9/2/2010	Trasferimento	1/1/2010	LIV - 3				

917

CODICE E DENOMINAZIONE DELLA CONCESSIONE	TITOLARI DELLA CONCESSIONE e relative quote di partecipazione (%)	PROVVEDIMENTI CONCERNENTI LA CONCESSIONE				PERIODO DI VIGENZA	SCADENZA	AREA (Kmq)	UBICAZIONE DELLA CONCESSIONE
		Data	Natura del provvedimento	Decorrenza	BUIG				
RAVENNA TERRA	PADANA ENERGIA (100) (r.u.)	15/6/1998	Attribuzione	1/1/1997	XLII - 6	1° periodo	01/01/2012	98,28	EMILIA ROMAGNA (98,28)
		9/2/2010	Trasferimento	1/1/2010	LIV - 3				

Nota: Presentata istanza di proroga pubblicata nel B.U.I.G. Anno LV - N. 2.

ELENCO DELLE CONCESSIONI DI COLTIVAZIONE ACCORDATE NELLA TERRAFERMA - Aggiornamento 31/marzo/2013

918

CODICE E DENOMINAZIONE DELLA CONCESSIONE	TITOLARI DELLA CONCESSIONE e relative quote di partecipazione (%)	PROVVEDIMENTI CONCERNENTI LA CONCESSIONE				PERIODO DI VIGENZA	SCADENZA	AREA (Kmq)	UBICAZIONE DELLA CONCESSIONE
		Data	Natura del provvedimento	Decorrenza	BUGI				
RECOVATO	GAS PLUS ITALIANA (100) (r.u.)	15/6/1998	Attribuzione	1/1/1997	XLII - 6	1° periodo	01/01/2017	36,75	EMILIA ROMAGNA (36,75)
		26/4/2001	Trasferimento	26/2/2001	XLV - 5				
		12/2/2004	Cambio intestazione	1/1/2004	XLVIII - 3				
		20/7/2004	Cambio intestazione	18/5/2004	XLVIII - 8				
		12/11/2010	Approvazione nuovo programma lavori	12/11/2010	LIV - 12				
		1/3/2013	Cambio intestazione quota	1/3/2013	LVII - 3				

919

CODICE E DENOMINAZIONE DELLA CONCESSIONE	TITOLARI DELLA CONCESSIONE e relative quote di partecipazione (%)	PROVVEDIMENTI CONCERNENTI LA CONCESSIONE				PERIODO DI VIGENZA	SCADENZA	AREA (Kmq)	UBICAZIONE DELLA CONCESSIONE
		Data	Natura del provvedimento	Decorrenza	BUGI				
RIVALTA	ENI (100) (r.u.)	15/6/1998	Attribuzione	1/1/1997	XLII - 6	1° periodo	01/01/2002	19,59	EMILIA ROMAGNA (19,59)

Nota: Presentata istanza di proroga pubblicata nel B.U.I.G. - Anno XLV - N. 1

920

CODICE E DENOMINAZIONE DELLA CONCESSIONE	TITOLARI DELLA CONCESSIONE e relative quote di partecipazione (%)	PROVVEDIMENTI CONCERNENTI LA CONCESSIONE				PERIODO DI VIGENZA	SCADENZA	AREA (Kmq)	UBICAZIONE DELLA CONCESSIONE
		Data	Natura del provvedimento	Decorrenza	BUGI				
SAN POTITO	PADANA ENERGIA (100) (r.u.)	15/6/1998	Attribuzione	1/1/1997	XLII - 6	1ª proroga	01/01/2007	73,78	EMILIA ROMAGNA (73,78)
		10/3/2004	Proroga	1/1/2002	XLVIII - 4				
		9/2/2010	Trasferimento	1/1/2010	LIV - 3				

Nota: Presentata istanza di proroga pubblicata nel B.U.I.G. Anno L - N. 1.
Presentata istanza di proroga pubblicata nel B.U.I.G. Anno LIV - N. 4.

921

CODICE E DENOMINAZIONE DELLA CONCESSIONE	TITOLARI DELLA CONCESSIONE e relative quote di partecipazione (%)	PROVVEDIMENTI CONCERNENTI LA CONCESSIONE				PERIODO DI VIGENZA	SCADENZA	AREA (Kmq)	UBICAZIONE DELLA CONCESSIONE
		Data	Natura del provvedimento	Decorrenza	BUGI				
TRESIGALLO	ENI (100) (r.u.)	15/6/1998	Attribuzione	1/1/1997	XLII - 6	1° periodo	01/01/2017	100,15	EMILIA ROMAGNA (100,15)
		15/10/2001	Conferma	15/10/2001	XLV - 11				

Nota: Presentata istanza di rinuncia pubblicata nel B.U.I.G. Anno XLVIII - N. 9.

922

CODICE E DENOMINAZIONE DELLA CONCESSIONE	TITOLARI DELLA CONCESSIONE e relative quote di partecipazione (%)	PROVVEDIMENTI CONCERNENTI LA CONCESSIONE				PERIODO DI VIGENZA	SCADENZA	AREA (Kmq)	UBICAZIONE DELLA CONCESSIONE
		Data	Natura del provvedimento	Decorrenza	BUGI				
ALFONSINE	ENI (100) (r.u.)	18/6/1998	Attribuzione	1/1/1997	XLII - 6	1° periodo	01/01/2017	85,88	EMILIA ROMAGNA (85,88)
		27/9/2001	Conferma	27/9/2001	XLV - 10				

924

CODICE E DENOMINAZIONE DELLA CONCESSIONE	TITOLARI DELLA CONCESSIONE e relative quote di partecipazione (%)	PROVVEDIMENTI CONCERNENTI LA CONCESSIONE				PERIODO DI VIGENZA	SCADENZA	AREA (Kmq)	UBICAZIONE DELLA CONCESSIONE
		Data	Natura del provvedimento	Decorrenza	BUGI				
SANTERNO	PADANA ENERGIA (100) (r.u.)	18/6/1998	Attribuzione	1/1/1997	XLII - 6	1° periodo	01/01/2017	39,39	EMILIA ROMAGNA (39,39)
		9/2/2010	Trasferimento	1/1/2010	LIV - 3				

ELENCO DELLE CONCESSIONI DI COLTIVAZIONE ACCORDATE NELLA TERRAFERMA - Aggiornamento 31/marzo/2013

926

CODICE E DENOMINAZIONE DELLA CONCESSIONE	TITOLARI DELLA CONCESSIONE e relative quote di partecipazione (%)	PROVVEDIMENTI CONCERNENTI LA CONCESSIONE				PERIODO DI VIGENZA	SCADENZA	AREA (Kmq)	UBICAZIONE DELLA CONCESSIONE
		Data	Natura del provvedimento	Decorrenza	BUIG				
PIETRAMALA Nota: Presentata istanza di proroga pubblicata nel B.U.I.G. Anno XLIX - N. 7. Presentata istanza di proroga pubblicata nel B.U.I.G. Anno LV - N. 2.	SIM (100) (r.u.)	4/8/1999	Unificazione	4/8/1999	XLIII - 9	1° periodo	15/01/2006	27,16	TOSCANA (21,73) EMILIA ROMAGNA (5,43)

927

CODICE E DENOMINAZIONE DELLA CONCESSIONE	TITOLARI DELLA CONCESSIONE e relative quote di partecipazione (%)	PROVVEDIMENTI CONCERNENTI LA CONCESSIONE				PERIODO DI VIGENZA	SCADENZA	AREA (Kmq)	UBICAZIONE DELLA CONCESSIONE
		Data	Natura del provvedimento	Decorrenza	BUIG				
RECOLETA	GAS PLUS ITALIANA (100) (r.u.)	8/9/1999	Conferimento	8/9/1999	XLIII - 10	1° periodo	08/09/2019	44,62	BASILICATA (44,62)
		12/2/2004	Cambio intestazione	1/1/2004	XLVIII - 3				
		20/7/2004	Cambio intestazione	18/5/2004	XLVIII - 8				
		1/3/2013	Cambio intestazione quota	1/3/2013	LVII - 3				

928

CODICE E DENOMINAZIONE DELLA CONCESSIONE	TITOLARI DELLA CONCESSIONE e relative quote di partecipazione (%)	PROVVEDIMENTI CONCERNENTI LA CONCESSIONE				PERIODO DI VIGENZA	SCADENZA	AREA (Kmq)	UBICAZIONE DELLA CONCESSIONE
		Data	Natura del provvedimento	Decorrenza	BUIG				
GORGOGNONE	TOTAL E&P ITALIA (50) (r.u.)	19/11/1999	Unificazione	19/11/1999	XLIII - 12	1ª proroga	14/07/2023	290,59	BASILICATA (290,59)
	TOTAL E&P ENERGIA ITALIA (25)	16/3/2000	Approvazione nuovo programma di ricerca	16/3/2000	XLIV - 5				
	SHELL ITALIA E&P (25)	20/3/2000	Cambio intestazione quota	1/1/2000	XLIV - 4				
		29/11/2000	Cambio intestazione quota	3/3/2000	XLIV - 12				
		20/4/2001	Cambio intestazione quota	1/10/2000	XLV - 5				
		15/11/2002	Trasferimento quota e nomina r.u.	1/8/2002	XLVI - 12				
		5/6/2003	Cambio intestazione quota	1/5/2003	XLVII - 7				
		16/7/2003	Cambio intestazione quota	26/5/2003	XLVII - 8				
		12/2/2004	Cambio intestazione quota	31/12/2003	XLVIII - 3				
		31/7/2007	Adeguamento programma lavori	31/7/2007	LI - 8				
		9/2/2010	Trasferimento quota	1/1/2010	LIV - 3				
		30/6/2011	Proroga	14/7/2013	LV - 7				
		23/9/2011	Trasferimento quota	16/9/2011	LV - 10				
		6/2/2013	Trasferimento quota	30/12/2012	LVII - 2				

930

CODICE E DENOMINAZIONE DELLA CONCESSIONE	TITOLARI DELLA CONCESSIONE e relative quote di partecipazione (%)	PROVVEDIMENTI CONCERNENTI LA CONCESSIONE				PERIODO DI VIGENZA	SCADENZA	AREA (Kmq)	UBICAZIONE DELLA CONCESSIONE
		Data	Natura del provvedimento	Decorrenza	BUIG				
MIGLIANICO	ADRIATICA IDROCARBURI (100) (r.u.)	19/4/2002	Conferimento	19/4/2002	XLVI - 5	1° periodo	19/04/2022	29,3	ABRUZZO (29,3)
		6/7/2005	Modifica programma lavoro	6/7/2005	XLIX - 8				
		9/2/2010	Trasferimento	1/1/2010	LIV - 3				

ELENCO DELLE CONCESSIONI DI COLTIVAZIONE ACCORDATE NELLA TERRAFERMA - Aggiornamento 31/marzo/2013

931

CODICE E DENOMINAZIONE DELLA CONCESSIONE	TITOLARI DELLA CONCESSIONE e relative quote di partecipazione (%)	PROVVEDIMENTI CONCERNENTI LA CONCESSIONE				PERIODO DI VIGENZA	SCADENZA	AREA (Kmq)	UBICAZIONE DELLA CONCESSIONE
		Data	Natura del provvedimento	Decorrenza	BUIG				
QUARTO	PADANA ENERGIA (66,66666666667) (r.u.) EDISON (33,33333333333)	12/1/2004	Conferimento	12/1/2004	XLVIII - 2	1° periodo	12/01/2024	58,42	EMILIA ROMAGNA (58,42)
		12/2/2004	Intestazione quota	12/1/2004	XLVIII - 3				
		9/2/2010	Trasferimento quota	1/1/2010	LIV - 3				

932

CODICE E DENOMINAZIONE DELLA CONCESSIONE	TITOLARI DELLA CONCESSIONE e relative quote di partecipazione (%)	PROVVEDIMENTI CONCERNENTI LA CONCESSIONE				PERIODO DI VIGENZA	SCADENZA	AREA (Kmq)	UBICAZIONE DELLA CONCESSIONE
		Data	Natura del provvedimento	Decorrenza	BUIG				
VAL D'AGRI	ENI (60,77) (r.u.) SHELL ITALIA E&P (39,23)	28/12/2005	Unificazione	28/12/2005	L - 1	1° periodo	26/10/2019	660,15	BASILICATA (660,15)
		18/2/2008	Adeguamento ripartizione quote	18/2/2008	LII - 3				
		23/1/2012	Aggiornamento programma lavori	23/1/2012	LVI - 2				

933

CODICE E DENOMINAZIONE DELLA CONCESSIONE	TITOLARI DELLA CONCESSIONE e relative quote di partecipazione (%)	PROVVEDIMENTI CONCERNENTI LA CONCESSIONE				PERIODO DI VIGENZA	SCADENZA	AREA (Kmq)	UBICAZIONE DELLA CONCESSIONE
		Data	Natura del provvedimento	Decorrenza	BUIG				
CAPPARUCCIA	ADRIATICA IDROCARBURI (95) (r.u.) EDISON (5)	7/10/2008	Conferimento	11/7/2006	LII - 11	1° periodo	11/07/2026	59,55	MARCHE (59,55)
		9/2/2010	Trasferimento quota	1/1/2010	LIV - 3				
		28/9/2011	Trasferimento quota	28/9/2011	LV - 10				

934

CODICE E DENOMINAZIONE DELLA CONCESSIONE	TITOLARI DELLA CONCESSIONE e relative quote di partecipazione (%)	PROVVEDIMENTI CONCERNENTI LA CONCESSIONE				PERIODO DI VIGENZA	SCADENZA	AREA (Kmq)	UBICAZIONE DELLA CONCESSIONE
		Data	Natura del provvedimento	Decorrenza	BUIG				
CASCINA CASTELLO	NORTHSUN ITALIA (100) (r.u.)	22/10/2008	Conferimento	22/10/2008	LII - 11	1° periodo	22/10/2028	14,49	LOMBARDIA (14,49)

Nota: Presentata istanza di ampliamento pubblicata nel B.U.I.G. Anno LV - N. 4.

935

CODICE E DENOMINAZIONE DELLA CONCESSIONE	TITOLARI DELLA CONCESSIONE e relative quote di partecipazione (%)	PROVVEDIMENTI CONCERNENTI LA CONCESSIONE				PERIODO DI VIGENZA	SCADENZA	AREA (Kmq)	UBICAZIONE DELLA CONCESSIONE
		Data	Natura del provvedimento	Decorrenza	BUIG				
SILLARO	NORTHSUN ITALIA (65) (r.u.) PO VALLEY OPERATIONS PTY (35)	29/10/2008	Conferimento	29/10/2008	LII - 11	1° periodo	29/10/2028	7,37	EMILIA ROMAGNA (7,37)

936

CODICE E DENOMINAZIONE DELLA CONCESSIONE	TITOLARI DELLA CONCESSIONE e relative quote di partecipazione (%)	PROVVEDIMENTI CONCERNENTI LA CONCESSIONE				PERIODO DI VIGENZA	SCADENZA	AREA (Kmq)	UBICAZIONE DELLA CONCESSIONE
		Data	Natura del provvedimento	Decorrenza	BUIG				
MEZZOCOLLE	PADANA ENERGIA (100) (r.u.)	7/9/2011	Conferimento	17/7/2006	LV - 10	1° periodo	17/07/2026	144,9	EMILIA ROMAGNA (144,9)

937

CODICE E DENOMINAZIONE DELLA CONCESSIONE	TITOLARI DELLA CONCESSIONE e relative quote di partecipazione (%)	PROVVEDIMENTI CONCERNENTI LA CONCESSIONE				PERIODO DI VIGENZA	SCADENZA	AREA (Kmq)	UBICAZIONE DELLA CONCESSIONE
		Data	Natura del provvedimento	Decorrenza	BUIG				
COLLE S. GIOVANNI	ADRIATICA IDROCARBURI (50) (r.u.) GAS PLUS ITALIANA (50)	19/1/2012	Conferimento	19/1/2012	LVI - 2	1° periodo	19/01/2032	22,8	ABRUZZO (22,8)
		13/2/2012	Rettifica	13/2/2012	LVI - 2				
		1/3/2013	Cambio intestazione quota	1/3/2013	LVII - 3				

ELENCO DELLE CONCESSIONI DI COLTIVAZIONE ACCORDATE NELLA TERRAFERMA - Aggiornamento 31/marzo/2013

938

CODICE E DENOMINAZIONE DELLA CONCESSIONE	TITOLARI DELLA CONCESSIONE e relative quote di partecipazione (%)	PROVVEDIMENTI CONCERNENTI LA CONCESSIONE				PERIODO DI VIGENZA	SCADENZA	AREA (Kmq)	UBICAZIONE DELLA CONCESSIONE
		Data	Natura del provvedimento	Decorrenza	BUIG				
RAPAGNANO	APENNINE ENERGY (100) (r.u.)	28/11/2012	Riattribuzione	28/11/2012	LVI - 11	1° periodo	28/11/2022	8,49	MARCHE (8,49)

Nota: GIACIMENTO MARGINALE.
La concessione deriva dalla riattribuzione della originaria Concessione di coltivazione RAPAGNANO (Eni 100%) vigente dal 17/04/1960 al 28/11/2012.

939

CODICE E DENOMINAZIONE DELLA CONCESSIONE	TITOLARI DELLA CONCESSIONE e relative quote di partecipazione (%)	PROVVEDIMENTI CONCERNENTI LA CONCESSIONE				PERIODO DI VIGENZA	SCADENZA	AREA (Kmq)	UBICAZIONE DELLA CONCESSIONE
		Data	Natura del provvedimento	Decorrenza	BUIG				
AGLAVIZZA	MEDOILGAS CIVITA (100) (r.u.)	17/12/2012	Conferimento	17/12/2012	LVI - 12	1° periodo	17/12/2032	7,32	ABRUZZO (7,32)

ELENCO DELLE CONCESSIONI DI COLTIVAZIONE ACCORDATE IN SICILIA - Aggiornamento 31/marzo/2013

CONCESSIONI DI COLTIVAZIONE ACCORDATE IN SICILIA

Legge Regionale 20 marzo 1950 n.30 e successive modificazioni

In Sicilia sono vigenti n. 14 CONCESSIONI DI COLTIVAZIONE per complessivi 596,85 Km²

Regione	Numero concessioni	Superficie (Km ²)
SICILIA	14	596,85

Nota:
In Sicilia, per la sola terraferma, in virtù dello statuto speciale della regione, la competenza normativa e amministrativa è completamente autonoma. I dati riportati sono forniti dal competente ufficio regionale.

ELENCO DELLE CONCESSIONI DI COLTIVAZIONE ACCORDATE IN SICILIA - Aggiornamento 31/marzo/2013

320

CODICE E DENOMINAZIONE DELLA CONCESSIONE	TITOLARI DELLA CONCESSIONE e relative quote di partecipazione (%)	PROVVEDIMENTI CONCERNENTI LA CONCESSIONE				PERIODO DI VIGENZA	SCADENZA	AREA (Kmq)	UBICAZIONE DELLA CONCESSIONE
		Data	Natura del provvedimento	Decorrenza	BUIG				
BRONTE - S.NICOLA Nota: Proroga in istruttoria	ENI MEDITERRANEA IDROCARBURI (100) (r.u.)					1ª proroga	02/03/2013	14,23	SICILIA (14,23)

321

CODICE E DENOMINAZIONE DELLA CONCESSIONE	TITOLARI DELLA CONCESSIONE e relative quote di partecipazione (%)	PROVVEDIMENTI CONCERNENTI LA CONCESSIONE				PERIODO DI VIGENZA	SCADENZA	AREA (Kmq)	UBICAZIONE DELLA CONCESSIONE
		Data	Natura del provvedimento	Decorrenza	BUIG				
COMISO II Nota: Proroga in istruttoria	EDISON (100) (r.u.)					3ª proroga	20/05/2011	3,7	SICILIA (3,7)

322

CODICE E DENOMINAZIONE DELLA CONCESSIONE	TITOLARI DELLA CONCESSIONE e relative quote di partecipazione (%)	PROVVEDIMENTI CONCERNENTI LA CONCESSIONE				PERIODO DI VIGENZA	SCADENZA	AREA (Kmq)	UBICAZIONE DELLA CONCESSIONE
		Data	Natura del provvedimento	Decorrenza	BUIG				
FIUMETTO Nota: Proroga in istruttoria	ENI MEDITERRANEA IDROCARBURI (100) (r.u.)					1° periodo	24/08/2011	20,94	SICILIA (20,94)

323

CODICE E DENOMINAZIONE DELLA CONCESSIONE	TITOLARI DELLA CONCESSIONE e relative quote di partecipazione (%)	PROVVEDIMENTI CONCERNENTI LA CONCESSIONE				PERIODO DI VIGENZA	SCADENZA	AREA (Kmq)	UBICAZIONE DELLA CONCESSIONE
		Data	Natura del provvedimento	Decorrenza	BUIG				
GAGLIANO Nota: Proroga in istruttoria	ENI MEDITERRANEA IDROCARBURI (100) (r.u.)					1ª proroga	01/09/2012	116,23	SICILIA (116,23)

324

CODICE E DENOMINAZIONE DELLA CONCESSIONE	TITOLARI DELLA CONCESSIONE e relative quote di partecipazione (%)	PROVVEDIMENTI CONCERNENTI LA CONCESSIONE				PERIODO DI VIGENZA	SCADENZA	AREA (Kmq)	UBICAZIONE DELLA CONCESSIONE
		Data	Natura del provvedimento	Decorrenza	BUIG				
GELA	ENI MEDITERRANEA IDROCARBURI (100) (r.u.)					1ª proroga	09/08/2018	92,22	SICILIA (92,22)

325

CODICE E DENOMINAZIONE DELLA CONCESSIONE	TITOLARI DELLA CONCESSIONE e relative quote di partecipazione (%)	PROVVEDIMENTI CONCERNENTI LA CONCESSIONE				PERIODO DI VIGENZA	SCADENZA	AREA (Kmq)	UBICAZIONE DELLA CONCESSIONE
		Data	Natura del provvedimento	Decorrenza	BUIG				
GIAURONE	ENI MEDITERRANEA IDROCARBURI (100) (r.u.)					1ª proroga	29/09/2014	13	SICILIA (13)

326

CODICE E DENOMINAZIONE DELLA CONCESSIONE	TITOLARI DELLA CONCESSIONE e relative quote di partecipazione (%)	PROVVEDIMENTI CONCERNENTI LA CONCESSIONE				PERIODO DI VIGENZA	SCADENZA	AREA (Kmq)	UBICAZIONE DELLA CONCESSIONE
		Data	Natura del provvedimento	Decorrenza	BUIG				
IRMINIO	IRMINIO (100) (r.u.)					1ª proroga	25/01/2022	39,76	SICILIA (39,76)

327

CODICE E DENOMINAZIONE DELLA CONCESSIONE	TITOLARI DELLA CONCESSIONE e relative quote di partecipazione (%)	PROVVEDIMENTI CONCERNENTI LA CONCESSIONE				PERIODO DI VIGENZA	SCADENZA	AREA (Kmq)	UBICAZIONE DELLA CONCESSIONE
		Data	Natura del provvedimento	Decorrenza	BUIG				
LIPPONE - MAZARA DEL VALLO Nota: Proroga in istruttoria	ENI MEDITERRANEA IDROCARBURI (100) (r.u.)					2ª proroga	13/10/2012	16,57	SICILIA (16,57)

ELENCO DELLE CONCESSIONI DI COLTIVAZIONE ACCORDATE IN SICILIA - Aggiornamento 31/marzo/2013

328

CODICE E DENOMINAZIONE DELLA CONCESSIONE	TITOLARI DELLA CONCESSIONE e relative quote di partecipazione (%)	PROVVEDIMENTI CONCERNENTI LA CONCESSIONE				PERIODO DI VIGENZA	SCADENZA	AREA (Kmq)	UBICAZIONE DELLA CONCESSIONE
		Data	Natura del provvedimento	Decorrenza	BUIG				
RAGUSA	ENI MEDITERRANEA IDROCARBURI (100) (r.u.)					1ª proroga	30/11/2014	77,56	SICILIA (77,56)

329

CODICE E DENOMINAZIONE DELLA CONCESSIONE	TITOLARI DELLA CONCESSIONE e relative quote di partecipazione (%)	PROVVEDIMENTI CONCERNENTI LA CONCESSIONE				PERIODO DI VIGENZA	SCADENZA	AREA (Kmq)	UBICAZIONE DELLA CONCESSIONE
		Data	Natura del provvedimento	Decorrenza	BUIG				
ROCCA CAVALLO Nota: Proroga in istruttoria	ENI MEDITERRANEA IDROCARBURI (100) (r.u.)					1° periodo	08/06/2011	37,31	SICILIA (37,31)

330

CODICE E DENOMINAZIONE DELLA CONCESSIONE	TITOLARI DELLA CONCESSIONE e relative quote di partecipazione (%)	PROVVEDIMENTI CONCERNENTI LA CONCESSIONE				PERIODO DI VIGENZA	SCADENZA	AREA (Kmq)	UBICAZIONE DELLA CONCESSIONE
		Data	Natura del provvedimento	Decorrenza	BUIG				
NOTO	ENI MEDITERRANEA IDROCARBURI (100) (r.u.)					1° periodo	08/01/2019	21,4	SICILIA (21,4)

331

CODICE E DENOMINAZIONE DELLA CONCESSIONE	TITOLARI DELLA CONCESSIONE e relative quote di partecipazione (%)	PROVVEDIMENTI CONCERNENTI LA CONCESSIONE				PERIODO DI VIGENZA	SCADENZA	AREA (Kmq)	UBICAZIONE DELLA CONCESSIONE
		Data	Natura del provvedimento	Decorrenza	BUIG				
CASE SCHILLACI	ENI MEDITERRANEA IDROCARBURI (100) (r.u.)					1° periodo	01/07/2024	52,5	SICILIA (52,5)

332

CODICE E DENOMINAZIONE DELLA CONCESSIONE	TITOLARI DELLA CONCESSIONE e relative quote di partecipazione (%)	PROVVEDIMENTI CONCERNENTI LA CONCESSIONE				PERIODO DI VIGENZA	SCADENZA	AREA (Kmq)	UBICAZIONE DELLA CONCESSIONE
		Data	Natura del provvedimento	Decorrenza	BUIG				
SAMPERI	ENI MEDITERRANEA IDROCARBURI (100) (r.u.)					1° periodo	30/09/2024	69,2	SICILIA (69,2)

333

CODICE E DENOMINAZIONE DELLA CONCESSIONE	TITOLARI DELLA CONCESSIONE e relative quote di partecipazione (%)	PROVVEDIMENTI CONCERNENTI LA CONCESSIONE				PERIODO DI VIGENZA	SCADENZA	AREA (Kmq)	UBICAZIONE DELLA CONCESSIONE
		Data	Natura del provvedimento	Decorrenza	BUIG				
S. ANNA	ENI MEDITERRANEA IDROCARBURI (45) (r.u.) IRMINIO (30) EDISON (25)					1° periodo	29/04/2029	22,23	SICILIA (22,23)

ELENCO DELLE CONCESSIONI DI COLTIVAZIONE ACCORDATE NEL SOTTOFONDO MARINO - Aggiornamento 31/marzo/2013

CONCESSIONI DI COLTIVAZIONE ACCORDATE NEL SOTTOFONDO MARINO

Leggi 21 luglio 1967, n. 613 e successive modificazioni, 9 gennaio 1991, n. 9 e Decreto Legislativo 25 novembre 1996, n. 625

Nel sottofondo marino sono vigenti n. 66 CONCESSIONI DI COLTIVAZIONE per complessivi 8955,07 Km²

Zona marina	Numero concessioni	Superficie (Km ²)
EMILIA ROMAGNA	1	15,00
ZONA A	38	4.143,34
ZONA B	19	3.365,13
ZONA C	3	659,51
ZONA D	4	153,40
ZONA F	3	618,68

Nota:
Nella tabella i titoli afferenti a due o più zone sono conteggiati più volte, una per ciascuna zona mentre a ciascuna zona viene attribuita la parte di area del titolo minerario ad essa afferente.

ELENCO DELLE CONCESSIONI DI COLTIVAZIONE ACCORDATE NEL SOTTOFONDO MARINO - Aggiornamento 31/marzo/2013

952

CODICE E DENOMINAZIONE DELLA CONCESSIONE	TITOLARI DELLA CONCESSIONE e relative quote di partecipazione (%)	PROVVEDIMENTI CONCERNENTI LA CONCESSIONE				PERIODO DI VIGENZA	SCADENZA	AREA (Kmq)	UBICAZIONE DELLA CONCESSIONE
		Data	Natura del provvedimento	Decorrenza	BUIG				
CERVIA MARE	ENI (100) (r.u.)	24/2/1967	Conferimento	12/9/1966	XI - 5	3ª proroga	12/09/2016	30	ZONA A (30)
		12/3/1968	Conferma	12/9/1966	XII - 7				
		31/7/1986	Approvazione piano sviluppo	31/7/1986	XXXI - 3				
		24/3/1992	Approvazione nuovo piano sviluppo	24/3/1992	XXXVI - 5				
		26/8/1996	Proroga	12/9/1996	XL - 9				
		13/2/1998	Cambio intestazione	1/1/1998	XLII - 3				
		20/2/2001	Modifica programma sviluppo	20/2/2001	XLV - 3				
		23/8/2006	Proroga	12/9/2006	L - 9				
		2/3/2012	Proroga	12/9/2011	LVI - 3				

953

CODICE E DENOMINAZIONE DELLA CONCESSIONE	TITOLARI DELLA CONCESSIONE e relative quote di partecipazione (%)	PROVVEDIMENTI CONCERNENTI LA CONCESSIONE				PERIODO DI VIGENZA	SCADENZA	AREA (Kmq)	UBICAZIONE DELLA CONCESSIONE
		Data	Natura del provvedimento	Decorrenza	BUIG				
FASCIA CERVIA MARE	ENI (100) (r.u.)	1/8/1967	Conferimento	1/8/1967	XI - 9	3ª proroga	01/08/2017	27,0196	ZONA A (27,02)
		12/3/1968	Conferma	1/8/1967	XII - 9				
		31/7/1986	Approvazione piano sviluppo	31/7/1986	XXXI - 3				
		24/3/1992	Approvazione nuovo piano sviluppo	24/3/1992	XXXVI - 5				
		21/11/1997	Proroga	1/8/1997	XLI - 12				
		13/2/1998	Cambio intestazione	1/1/1998	XLII - 3				
		20/2/2001	Modifica programma sviluppo	20/2/2001	XLV - 3				
		10/6/2008	Proroga	1/8/2007	LII - 7				
		2/3/2012	Proroga	1/8/2012	LVI - 3				

954

CODICE E DENOMINAZIONE DELLA CONCESSIONE	TITOLARI DELLA CONCESSIONE e relative quote di partecipazione (%)	PROVVEDIMENTI CONCERNENTI LA CONCESSIONE				PERIODO DI VIGENZA	SCADENZA	AREA (Kmq)	UBICAZIONE DELLA CONCESSIONE
		Data	Natura del provvedimento	Decorrenza	BUIG				
B.C 1.LF	EDISON (95) (r.u.) GAS PLUS ITALIANA (5)	27/8/1970	Conferimento	27/8/1970	XV - 2	2ª proroga	27/08/2015	93,19	ZONA B (93,19)
		2/9/1974	Ampliamento	29/5/1974	XIX - 1				
		19/4/1979	Cambio intestazione quota	27/11/1978	XXIII - 8				
		4/8/1993	Cambio intestazione quota	23/4/1992	XXXVII - 10				
		9/5/1996	Cambio intestazione quota	1/1/1996	XL - 6				
		9/5/1996	Cambio intestazione quota	1/3/1996	XL - 6				
		23/11/1998	Cambio intestazione quota	29/6/1998	XLII - 12				
		15/9/1999	Cambio intestazione quota	1/7/1999	XLIII - 10				
		31/5/2001	Proroga	27/8/2000	XLV - 6				
		12/2/2004	Cambio intestazione quota	1/12/2003	XLVIII - 3				
		12/2/2004	Cambio intestazione quota	1/1/2004	XLVIII - 3				
		20/7/2004	Cambio intestazione quota	18/5/2004	XLVIII - 8				
		16/4/2010	Proroga	27/8/2010	LIV - 5				
		1/3/2013	Cambio intestazione quota	1/3/2013	LVII - 3				

ELENCO DELLE CONCESSIONI DI COLTIVAZIONE ACCORDATE NEL SOTTOFONDO MARINO - Aggiornamento 31/marzo/2013

955

CODICE E DENOMINAZIONE DELLA CONCESSIONE	TITOLARI DELLA CONCESSIONE e relative quote di partecipazione (%)	PROVVEDIMENTI CONCERNENTI LA CONCESSIONE				PERIODO DI VIGENZA	SCADENZA	AREA (Kmq)	UBICAZIONE DELLA CONCESSIONE
		Data	Natura del provvedimento	Decorrenza	BUGI				
C.C 1.AG	ENI MEDITERRANEA IDROCARBURI (100) (r.u.)	6/10/1970	Rinnovo	18/8/1967	XV - 1	3ª proroga	18/08/2017	79,91	ZONA C (79,91)
		2/9/1996	Modifica programma lavoro	2/9/1996	XL - 10				
		28/4/1997	Proroga	18/8/1997	XLI - 5				
		22/7/1997	Approvazione nuovo piano sviluppo	22/7/1997	XLI - 8				
		13/2/1998	Cambio intestazione	1/1/1998	XLII - 3				
		3/10/2005	Trasferimento	13/1/2005	XLIX - 11				
		10/6/2008	Proroga	18/8/2007	LII - 7				
		8/8/2012	Proroga	18/8/2012	LVI - 9				

956

CODICE E DENOMINAZIONE DELLA CONCESSIONE	TITOLARI DELLA CONCESSIONE e relative quote di partecipazione (%)	PROVVEDIMENTI CONCERNENTI LA CONCESSIONE				PERIODO DI VIGENZA	SCADENZA	AREA (Kmq)	UBICAZIONE DELLA CONCESSIONE
		Data	Natura del provvedimento	Decorrenza	BUGI				
A.C 1.AG	ENI (100) (r.u.)	2/12/1970	Conferimento	13/9/1970	XV - 1	2ª proroga	14/09/2015	152,94	ZONA A (152,94)
		6/8/1993	Approvazione nuovo piano sviluppo	6/8/1993	XXXVII - 9				
		20/9/1996	Modifica programma sviluppo	20/9/1996	XL - 10				
		13/2/1998	Cambio intestazione	1/1/1998	XLII - 3				
		23/5/2001	Proroga	13/9/2000	XLV - 6				
		7/6/2001	Modifica programma sviluppo	7/6/2001	XLV - 7				
		14/2/2012	Proroga	14/9/2010	LVI - 2				

957

CODICE E DENOMINAZIONE DELLA CONCESSIONE	TITOLARI DELLA CONCESSIONE e relative quote di partecipazione (%)	PROVVEDIMENTI CONCERNENTI LA CONCESSIONE				PERIODO DI VIGENZA	SCADENZA	AREA (Kmq)	UBICAZIONE DELLA CONCESSIONE
		Data	Natura del provvedimento	Decorrenza	BUGI				
B.C 2.LF	EDISON (95) (r.u.) GAS PLUS ITALIANA (5)	2/12/1970	Conferimento	2/12/1970	XV - 1	2ª proroga	02/12/2015	38,07	ZONA B (38,07)
		24/4/1979	Cambio intestazione quota	27/11/1978	XXIII - 7				
		4/8/1993	Cambio intestazione quota	23/4/1992	XXXVII - 10				
		9/5/1996	Cambio intestazione quota	1/1/1996	XL - 6				
		9/5/1996	Cambio intestazione quota	1/3/1996	XL - 6				
		23/11/1998	Cambio intestazione quota	29/6/1998	XLII - 12				
		15/9/1999	Cambio intestazione quota	1/7/1999	XLIII - 10				
		31/5/2001	Proroga	2/12/2000	XLV - 6				
		12/2/2004	Cambio intestazione quota	1/12/2003	XLVIII - 3				
		12/2/2004	Cambio intestazione quota	1/1/2004	XLVIII - 3				
		20/7/2004	Cambio intestazione quota	18/5/2004	XLVIII - 8				
		16/4/2010	Proroga	2/12/2010	LIV - 5				
		1/3/2013	Cambio intestazione quota	1/3/2013	LVII - 3				

958

CODICE E DENOMINAZIONE DELLA CONCESSIONE	TITOLARI DELLA CONCESSIONE e relative quote di partecipazione (%)	PROVVEDIMENTI CONCERNENTI LA CONCESSIONE				PERIODO DI VIGENZA	SCADENZA	AREA (Kmq)	UBICAZIONE DELLA CONCESSIONE
		Data	Natura del provvedimento	Decorrenza	BUGI				
A.C 2.AS	ENI (100) (r.u.)	3/12/1970	Conferimento	3/12/1970	XV - 1	2ª proroga	03/12/2015	54,56	ZONA A (54,56)
		10/3/1971	Trasferimento quota	10/3/1971	XV - 4				
		13/2/1998	Cambio intestazione	1/1/1998	XLII - 3				
		13/6/2001	Proroga	3/12/2000	XLV - 7				
		2/3/2012	Proroga	3/12/2010	XLVI - 3				

ELENCO DELLE CONCESSIONI DI COLTIVAZIONE ACCORDATE NEL SOTTOFONDO MARINO - Aggiornamento 31/marzo/2013

959

CODICE E DENOMINAZIONE DELLA CONCESSIONE	TITOLARI DELLA CONCESSIONE e relative quote di partecipazione (%)	PROVVEDIMENTI CONCERNENTI LA CONCESSIONE				PERIODO DI VIGENZA	SCADENZA	AREA (Kmq)	UBICAZIONE DELLA CONCESSIONE
		Data	Natura del provvedimento	Decorrenza	BUGI				
A.C 3.AS	ENI (100) (r.u.)	3/12/1970	Conferimento	3/12/1970	XV - 1	2ª proroga	03/12/2015	23,476	ZONA A (23,48)
		10/3/1971	Trasferimento quota	10/3/1971	XV - 4				
		6/8/1993	Approvazione nuovo piano sviluppo	6/8/1993	XXXVII - 9				
		20/9/1996	Modifica programma sviluppo	20/9/1996	XL - 10				
		13/2/1998	Cambio intestazione	1/1/1998	XLII - 3				
		13/6/2001	Proroga	3/12/2000	XLV - 7				
		17/2/2012	Proroga	3/10/2010	LVI - 2				

960

CODICE E DENOMINAZIONE DELLA CONCESSIONE	TITOLARI DELLA CONCESSIONE e relative quote di partecipazione (%)	PROVVEDIMENTI CONCERNENTI LA CONCESSIONE				PERIODO DI VIGENZA	SCADENZA	AREA (Kmq)	UBICAZIONE DELLA CONCESSIONE
		Data	Natura del provvedimento	Decorrenza	BUGI				
A.C 4.AS	ENI (100) (r.u.)	15/3/1973	Conferimento	15/3/1973	XVII - 6	2ª proroga	15/03/2018	23,87	ZONA A (23,87)
		7/7/1973	Trasferimento quota	7/7/1973	XVII - 11				
		31/7/1986	Approvazione piano sviluppo	31/7/1986	XXXI - 3				
		24/3/1992	Approvazione nuovo piano sviluppo	24/3/1992	XXXVI - 5				
		13/2/1998	Cambio intestazione	1/1/1998	XLII - 3				
		20/2/2001	Modifica programma sviluppo	20/2/2001	XLV - 3				
		27/11/2003	Proroga	15/3/2003	XLVIII - 1				
		13/3/2012	Proroga	15/3/2013	LVI - 3				

961

CODICE E DENOMINAZIONE DELLA CONCESSIONE	TITOLARI DELLA CONCESSIONE e relative quote di partecipazione (%)	PROVVEDIMENTI CONCERNENTI LA CONCESSIONE				PERIODO DI VIGENZA	SCADENZA	AREA (Kmq)	UBICAZIONE DELLA CONCESSIONE
		Data	Natura del provvedimento	Decorrenza	BUGI				
B.C 3.AS	ADRIATICA IDROCARBURI (100) (r.u.)	7/7/1973	Conferimento	7/7/1973	XVIII - 2	2ª proroga	07/07/2018	221,69	ZONA B (221,69)
		30/10/1974	Trasferimento quota	30/10/1974	XIX - 3				
		7/2/1976	Trasferimento quota	7/2/1976	XX - 5				
		14/12/1981	Ampliamento	27/5/1980	XXVI - 6				
		31/7/1986	Modifica programma lavoro	31/7/1986	XXXI - 2				
		13/2/1998	Cambio intestazione	1/1/1998	XLII - 3				
		4/12/1998	Approvazione programma sviluppo ed esplorazione	4/12/1998	XLIII - 1				
		23/10/2000	Approvazione programma sviluppo e perforazione	23/10/2000	XLIV - 11				
		12/5/2003	Proroga	7/7/2003	XLVII - 6				
		9/2/2010	Trasferimento	1/1/2010	LIV - 3				
		11/7/2012	Proroga	7/7/2013	LVI - 7				

962

CODICE E DENOMINAZIONE DELLA CONCESSIONE	TITOLARI DELLA CONCESSIONE e relative quote di partecipazione (%)	PROVVEDIMENTI CONCERNENTI LA CONCESSIONE				PERIODO DI VIGENZA	SCADENZA	AREA (Kmq)	UBICAZIONE DELLA CONCESSIONE
		Data	Natura del provvedimento	Decorrenza	BUGI				
B.C 4.AS Nota: Presentata istanza di proroga pubblicata nel B.U.I.G. Anno LV - N. 9.	ADRIATICA IDROCARBURI (100) (r.u.)	7/7/1973	Conferimento	7/7/1973	XVIII - 2	1ª proroga	07/07/2013	147,17	ZONA B (147,17)
		30/10/1974	Trasferimento quota	30/10/1974	XIX - 3				
		7/2/1976	Trasferimento quota	7/2/1976	XX - 5				
		13/2/1998	Cambio intestazione	1/1/1998	XLII - 3				
		7/4/2003	Proroga	7/7/2003	XLVII - 5				
		9/2/2010	Trasferimento	1/1/2010	LIV - 3				

ELENCO DELLE CONCESSIONI DI COLTIVAZIONE ACCORDATE NEL SOTTOFONDO MARINO - Aggiornamento 31/marzo/2013

963

CODICE E DENOMINAZIONE DELLA CONCESSIONE	TITOLARI DELLA CONCESSIONE e relative quote di partecipazione (%)	PROVVEDIMENTI CONCERNENTI LA CONCESSIONE				PERIODO DI VIGENZA	SCADENZA	AREA (Kmq)	UBICAZIONE DELLA CONCESSIONE
		Data	Natura del provvedimento	Decorrenza	BUIG				
D.C 1.AG	IONICA GAS (100) (r.u.)	7/7/1973	Conferimento	7/7/1973	XVIII - 2	2ª proroga	07/07/2018	68,42	ZONA D (68,42)
		5/7/1994	Aggiornamento programma lavori	5/7/1994	XXXVIII - 8				
		13/2/1998	Cambio intestazione	1/1/1998	XLII - 3				
		11/2/2003	Proroga	7/7/2003	XLVII - 3				
		9/2/2010	Trasferimento	1/1/2010	LIV - 3				
		6/8/2012	Proroga	7/7/2013	LVI - 9				

964

CODICE E DENOMINAZIONE DELLA CONCESSIONE	TITOLARI DELLA CONCESSIONE e relative quote di partecipazione (%)	PROVVEDIMENTI CONCERNENTI LA CONCESSIONE				PERIODO DI VIGENZA	SCADENZA	AREA (Kmq)	UBICAZIONE DELLA CONCESSIONE
		Data	Natura del provvedimento	Decorrenza	BUIG				
A.C 5.AV	ENI (100) (r.u.)	3/3/1974	Conferimento	3/3/1974	XVIII - 6	1ª proroga	03/03/2019	19,16	ZONA A (19,16)
		23/7/1975	Trasferimento quota	23/7/1975	XX - 1				
		9/4/1976	Trasferimento quota	9/4/1976	XX - 6				
		30/6/1980	Trasferimento quota	30/6/1980	XXIV - 7				
		4/3/1996	Modifica programma lavoro	4/3/1996	XL - 4				
		13/2/1998	Cambio intestazione	1/1/1998	XLII - 3				
		3/12/2004	Proroga	3/3/2004	XLIX - 1				
		10/4/2012	Proroga	3/3/2014	LVI - 4				

965

CODICE E DENOMINAZIONE DELLA CONCESSIONE	TITOLARI DELLA CONCESSIONE e relative quote di partecipazione (%)	PROVVEDIMENTI CONCERNENTI LA CONCESSIONE				PERIODO DI VIGENZA	SCADENZA	AREA (Kmq)	UBICAZIONE DELLA CONCESSIONE
		Data	Natura del provvedimento	Decorrenza	BUIG				
A.C 7.AS Nota: Presentata istanza di proroga pubblicata nel B.U.I.G. Anno LVI - N. 11.	ENI (100) (r.u.)	12/11/1974	Conferimento	12/11/1974	XIX - 4	1ª proroga	12/11/2014	210,16	ZONA A (210,16)
		7/2/1976	Trasferimento quota	7/2/1976	XX - 5				
		26/6/1981	Ampliamento	23/10/1979	XXVI - 4				
		20/11/1985	Modifica programma lavoro	20/11/1985	XXX - 4				
		13/2/1998	Cambio intestazione	1/1/1998	XLII - 3				
		25/1/1999	Modifica programma sviluppo	25/1/1999	XLIII - 2				
		10/5/2004	Proroga	12/11/2004	XLVIII - 6				

966

CODICE E DENOMINAZIONE DELLA CONCESSIONE	TITOLARI DELLA CONCESSIONE e relative quote di partecipazione (%)	PROVVEDIMENTI CONCERNENTI LA CONCESSIONE				PERIODO DI VIGENZA	SCADENZA	AREA (Kmq)	UBICAZIONE DELLA CONCESSIONE
		Data	Natura del provvedimento	Decorrenza	BUIG				
B.C 5.AS Nota: Presentata istanza di proroga pubblicata nel B.U.I.G. Anno LVI - N. 4.	ADRIATICA IDROCARBURI (100) (r.u.)	12/11/1974	Conferimento	12/11/1974	XIX - 4	1ª proroga	12/11/2014	98,35	ZONA B (98,35)
		7/2/1976	Trasferimento quota	7/2/1976	XX - 5				
		5/10/1996	Modifica programma lavoro	5/10/1996	XL - 11				
		13/2/1998	Cambio intestazione	1/1/1998	XLII - 3				
		3/12/2004	Proroga	12/11/2004	XLIX - 1				
		9/2/2010	Trasferimento	1/1/2010	LIV - 3				

ELENCO DELLE CONCESSIONI DI COLTIVAZIONE ACCORDATE NEL SOTTOFONDO MARINO - Aggiornamento 31/marzo/2013

967

CODICE E DENOMINAZIONE DELLA CONCESSIONE	TITOLARI DELLA CONCESSIONE e relative quote di partecipazione (%)	PROVVEDIMENTI CONCERNENTI LA CONCESSIONE				PERIODO DI VIGENZA	SCADENZA	AREA (Kmq)	UBICAZIONE DELLA CONCESSIONE
		Data	Natura del provvedimento	Decorrenza	BUIG				
A.C 6.AS	ENI (100) (r.u.)	12/11/1974	Conferimento	12/11/1974	XIX - 5	1ª proroga	12/11/2019	33,37	ZONA A (33,37)
		7/2/1976	Trasferimento quota	7/2/1976	XX - 5				
		13/2/1998	Cambio intestazione	1/1/1998	XLII - 3				
		3/12/2004	Proroga	12/11/2004	XLIX - 1				
		10/4/2012	Proroga	12/11/2014	LVI - 4				

968

CODICE E DENOMINAZIONE DELLA CONCESSIONE	TITOLARI DELLA CONCESSIONE e relative quote di partecipazione (%)	PROVVEDIMENTI CONCERNENTI LA CONCESSIONE				PERIODO DI VIGENZA	SCADENZA	AREA (Kmq)	UBICAZIONE DELLA CONCESSIONE
		Data	Natura del provvedimento	Decorrenza	BUIG				
B.C 7.LF	EDISON (95) (r.u.) GAS PLUS ITALIANA (5)	20/5/1975	Conferimento	29/5/1974	XIX - 9	2ª proroga	29/05/2019	201	ZONA B (201)
		19/4/1979	Cambio intestazione quota	27/11/1978	XXIII - 8				
	7/4/1989	Trasferimento quota	7/4/1989	XXXIII - 11					
	4/8/1993	Cambio intestazione quota	23/4/1992	XXXVII - 10					
	4/3/1994	Trasferimento quota	2/10/1989	XXXVIII - 4					
	4/3/1994	Sospensione attività di sviluppo	23/3/1993	XXXVIII - 4					
	18/3/1996	Proroga sospensione attività di sviluppo	23/3/1995	XL - 4					
	9/5/1996	Cambio intestazione quota	1/1/1996	XL - 6					
	9/5/1996	Cambio intestazione quota	1/3/1996	XL - 6					
	30/4/1997	Modifica programma sviluppo	30/4/1997	XLI - 5					
	23/11/1998	Cambio intestazione quota	29/6/1998	XLII - 12					
	15/9/1999	Cambio intestazione quota	1/7/1999	XLIII - 10					
	12/2/2004	Cambio intestazione quota	1/12/2003	XLVIII - 3					
	12/2/2004	Cambio intestazione quota	1/1/2004	XLVIII - 3					
	27/5/2004	Proroga	29/5/2004	XLVIII - 6					
	20/7/2004	Cambio intestazione quota	18/5/2004	XLVIII - 8					
	22/10/2012	Proroga	29/5/2014	LVI - 10					
	1/3/2013	Cambio intestazione quota	1/3/2013	LVII - 3					
	1/3/2013	Rettifica	1/3/2013	LVII - 3					

ELENCO DELLE CONCESSIONI DI COLTIVAZIONE ACCORDATE NEL SOTTOFONDO MARINO - Aggiornamento 31/marzo/2013

970

CODICE E DENOMINAZIONE DELLA CONCESSIONE	TITOLARI DELLA CONCESSIONE e relative quote di partecipazione (%)	PROVVEDIMENTI CONCERNENTI LA CONCESSIONE				PERIODO DI VIGENZA	SCADENZA	AREA (Kmq)	UBICAZIONE DELLA CONCESSIONE
		Data	Natura del provvedimento	Decorrenza	BUG				
A.C 8.ME	ENI (81) (r.u.) EDISON (19)	5/11/1975	Conferimento	5/11/1975	XX - 1	1ª proroga	05/11/2015	51,27	ZONA A (51,27)
		10/6/1976	Rettifica	10/6/1976	XX - 8				
		24/11/1978	Trasferimento quota	24/11/1978	XXXIII - 7				
		16/12/1980	Estensione titolarità	16/12/1980	XXV - 4				
		26/4/1983	Cambio intestazione quota	26/4/1983	XXVII - 8				
		25/10/1985	Cambio intestazione quota	1/1/1985	XXX - 4				
		31/7/1986	Cambio intestazione quota	24/12/1985	XXXI - 2				
		19/1/1987	Modifica programma lavoro	19/1/1987	XXXI - 8				
		20/7/1987	Trasferimento quota	1/12/1986	XXXII - 4				
		8/11/1988	Cambio intestazione quota	26/11/1987	XXXIII - 7				
		8/8/1991	Trasferimento quota	1/7/1989	XXXVI - 6				
		12/5/1992	Cambio intestazione quota	19/6/1991	XXXVI - 11				
		2/9/1993	Trasferimento quota	1/8/1992	XXXVII - 10				
		2/9/1993	Cambio intestazione quota	4/11/1992	XXXVII - 10				
		9/5/1996	Cambio intestazione quota	1/3/1996	XL - 6				
		6/3/1997	Trasferimento quota	11/7/1996	XLI - 4				
		6/3/1997	Ridenominazione	6/3/1997	XLI - 4				
		13/2/1998	Cambio intestazione quota	1/1/1998	XLII - 3				
		25/3/1998	Modifica programma sviluppo	25/3/1998	XLII - 4				
		20/3/2000	Cambio intestazione quota	1/1/2000	XLIV - 4				
		20/4/2001	Cambio intestazione quota	1/10/2000	XLV - 5				
		18/9/2001	Trasferimento quota	29/6/2001	XLV - 10				
		12/2/2004	Intestazione quota	1/12/2003	XLVIII - 3				
		28/11/2005	Proroga	5/11/2005	XLIX - 12				
		28/11/2005	Approvazione nuovo programma lavori	28/11/2005	XLIX - 12				

ELENCO DELLE CONCESSIONI DI COLTIVAZIONE ACCORDATE NEL SOTTOFONDO MARINO - Aggiornamento 31/marzo/2013

971

CODICE E DENOMINAZIONE DELLA CONCESSIONE	TITOLARI DELLA CONCESSIONE e relative quote di partecipazione (%)	PROVVEDIMENTI CONCERNENTI LA CONCESSIONE				PERIODO DI VIGENZA	SCADENZA	AREA (Kmq)	UBICAZIONE DELLA CONCESSIONE
		Data	Natura del provvedimento	Decorrenza	BUIG				
B.C 8.LF	EDISON (61,7175) (r.u.) ENI (38,2825)	9/3/1978	Conferimento	9/3/1978	XXII - 7	1ª proroga	09/03/2018	369,62	ZONA B (369,62)
		20/11/1978	Trasferimento quota	20/11/1978	XXIII - 3				
		16/7/1979	Cambio intestazione quota	27/11/1978	XXIII - 9				
		13/9/1982	Trasferimento quota	3/9/1982	XXVI - 12				
		4/4/1984	Modifica programma lavoro	4/4/1984	XXVIII - 7				
		8/5/1984	Trasferimento quota	8/5/1984	XXVIII - 10				
		20/11/1985	Approvazione programma definitivo	20/11/1985	XXX - 4				
		15/4/1987	Trasferimento quota	15/4/1987	XXXI - 11				
		3/7/1989	Modifica programma lavoro	3/7/1989	XXXIII - 11				
		29/6/1990	Approvazione nuovo programma lavori	29/6/1990	XXXVI - 6				
		9/9/1991	Approvazione nuovo programma di sviluppo e ricerca	9/9/1991	XXXV - 10				
		4/8/1993	Cambio intestazione quota	23/4/1992	XXXVII - 10				
		13/2/1998	Cambio intestazione quota	1/1/1998	XLII - 3				
		23/11/1998	Cambio intestazione quota	29/6/1998	XLII - 12				
		15/9/1999	Cambio intestazione quota	1/7/1999	XLIII - 10				
		12/2/2004	Intestazione quota	1/12/2003	XLVIII - 3				
		29/2/2008	Approvazione programma lavori	29/2/2008	LII - 3				
29/2/2008	Proroga	9/3/2008	LII - 3						

972

CODICE E DENOMINAZIONE DELLA CONCESSIONE	TITOLARI DELLA CONCESSIONE e relative quote di partecipazione (%)	PROVVEDIMENTI CONCERNENTI LA CONCESSIONE				PERIODO DI VIGENZA	SCADENZA	AREA (Kmq)	UBICAZIONE DELLA CONCESSIONE
		Data	Natura del provvedimento	Decorrenza	BUIG				
D.C 2.AG	IONICA GAS (100) (r.u.)	24/7/1978	Conferimento	24/7/1978	XXII - 10	1ª proroga	24/07/2018	44,35	ZONA D (44,35)
		15/7/1997	Integrazione programma lavoro	15/7/1997	XLI - 8				
		13/2/1998	Cambio intestazione	1/1/1998	XLII - 3				
		10/6/2008	Proroga	24/7/2008	LII - 7				
		9/2/2010	Trasferimento	1/1/2010	LIV - 3				

973

CODICE E DENOMINAZIONE DELLA CONCESSIONE	TITOLARI DELLA CONCESSIONE e relative quote di partecipazione (%)	PROVVEDIMENTI CONCERNENTI LA CONCESSIONE				PERIODO DI VIGENZA	SCADENZA	AREA (Kmq)	UBICAZIONE DELLA CONCESSIONE
		Data	Natura del provvedimento	Decorrenza	BUIG				
B.C 9.AS	ADRIATICA IDROCARBURI (66,666667) (r.u.) EDISON (33,333333)	20/11/1978	Conferimento	20/11/1978	XXIII - 2	1ª proroga	20/11/2018	262,86	ZONA B (262,86)
		6/10/1992	Trasferimento quota	18/3/1992	XXXVII - 10				
		2/9/1993	Cambio intestazione quota	4/11/1992	XXXVII - 10				
		13/2/1998	Cambio intestazione quota	1/1/1998	XLII - 3				
		12/2/2004	Intestazione quota	1/12/2003	XLVIII - 3				
		10/6/2008	Proroga	20/11/2008	LII - 7				
		9/2/2010	Trasferimento quota	1/1/2010	LIV - 3				

ELENCO DELLE CONCESSIONI DI COLTIVAZIONE ACCORDATE NEL SOTTOFONDO MARINO - Aggiornamento 31/marzo/2013

975

CODICE E DENOMINAZIONE DELLA CONCESSIONE	TITOLARI DELLA CONCESSIONE e relative quote di partecipazione (%)	PROVVEDIMENTI CONCERNENTI LA CONCESSIONE				PERIODO DI VIGENZA	SCADENZA	AREA (Kmq)	UBICAZIONE DELLA CONCESSIONE
		Data	Natura del provvedimento	Decorrenza	BUG				
C.C 3.AG	ENI MEDITERRANEA IDROCARBURI (100) (r.u.)	13/6/1980	Conferimento	13/6/1980	XXIV - 11	1ª proroga	13/06/2020	394,8	ZONA C (394,8)
		14/3/1989	Modifica programma lavoro	14/3/1989	XXXIII - 11				
		8/5/1996	Modifica programma lavoro	8/5/1996	XL - 6				
		22/7/1997	Approvazione nuovo programma di esplorazione	22/7/1997	XLI - 8				
		13/2/1998	Cambio intestazione	1/1/1998	XLII - 3				
		12/7/2005	Trasferimento	13/1/2005	XLIX - 8				
		20/10/2005	Modifica programma lavoro	20/10/2005	XLIX - 10				
		1/3/2010	Proroga	13/6/2010	LIV - 4				

976

CODICE E DENOMINAZIONE DELLA CONCESSIONE	TITOLARI DELLA CONCESSIONE e relative quote di partecipazione (%)	PROVVEDIMENTI CONCERNENTI LA CONCESSIONE				PERIODO DI VIGENZA	SCADENZA	AREA (Kmq)	UBICAZIONE DELLA CONCESSIONE
		Data	Natura del provvedimento	Decorrenza	BUG				
D.C 3.AG Nota: Presentata istanza di rinuncia pubblicata nel B.U.I.G. Anno XLVIII - N. 11.	ENI (100) (r.u.)	16/12/1980	Conferimento	16/12/1980	XXV - 4	1° periodo	16/12/2010	47,84	ZONA F (24,11) ZONA D (23,73)
		5/6/1995	Sospensione attività di sviluppo e produzione	5/6/1995	XXXIX - 7				
		23/6/1997	Proroga sosp. attività di sviluppo e produzione	31/12/1996	XLI - 7				
		13/2/1998	Cambio intestazione	1/1/1998	XLII - 3				

977

CODICE E DENOMINAZIONE DELLA CONCESSIONE	TITOLARI DELLA CONCESSIONE e relative quote di partecipazione (%)	PROVVEDIMENTI CONCERNENTI LA CONCESSIONE				PERIODO DI VIGENZA	SCADENZA	AREA (Kmq)	UBICAZIONE DELLA CONCESSIONE
		Data	Natura del provvedimento	Decorrenza	BUG				
B.C 10.AS	ADRIATICA IDROCARBURI (51) (r.u.) EDISON (49)	16/12/1980	Conferimento	27/5/1980	XXV - 5	1ª proroga	27/05/2020	216,85	ZONA B (216,85)
		7/7/1989	Approvazione integrazione programma	7/7/1989	XXXIV - 2				
		6/10/1992	Trasferimento quota	18/3/1992	XXXVII - 10				
		2/9/1993	Cambio intestazione quota	4/11/1992	XXXVII - 10				
		13/2/1998	Cambio intestazione quota	1/1/1998	XLII - 3				
		12/2/2004	Intestazione quota	1/12/2003	XLVIII - 3				
		7/1/2010	Proroga	27/5/2010	LIV - 2				
		9/2/2010	Trasferimento quota	1/1/2010	LIV - 3				

978

CODICE E DENOMINAZIONE DELLA CONCESSIONE	TITOLARI DELLA CONCESSIONE e relative quote di partecipazione (%)	PROVVEDIMENTI CONCERNENTI LA CONCESSIONE				PERIODO DI VIGENZA	SCADENZA	AREA (Kmq)	UBICAZIONE DELLA CONCESSIONE
		Data	Natura del provvedimento	Decorrenza	BUG				
A.C 9.AG Nota: Presentata istanza di proroga pubblicata nel B.U.I.G. Anno LII - N. 11.	ENI (100) (r.u.)	26/6/1981	Conferimento	23/10/1979	XXVI - 1	1° periodo	23/10/2009	138,59	ZONA A (138,59)
		13/2/1998	Cambio intestazione	1/1/1998	XLII - 3				

ELENCO DELLE CONCESSIONI DI COLTIVAZIONE ACCORDATE NEL SOTTOFONDO MARINO - Aggiornamento 31/marzo/2013

979

CODICE E DENOMINAZIONE DELLA CONCESSIONE	TITOLARI DELLA CONCESSIONE e relative quote di partecipazione (%)	PROVVEDIMENTI CONCERNENTI LA CONCESSIONE				PERIODO DI VIGENZA	SCADENZA	AREA (Kmq)	UBICAZIONE DELLA CONCESSIONE
		Data	Natura del provvedimento	Decorrenza	BUGI				
B.C 11.AS Nota: Presentata istanza di proroga pubblicata nel B.U.I.G. Anno LIV - N. 8.	ENI (51) (r.u.) EDISON (49)	26/6/1981	Conferimento	26/6/1981	XXVI - 1	1° periodo	26/06/2011	177,59	ZONA B (177,59)
		6/10/1992	Trasferimento quota	18/3/1992	XXXVII - 10				
		2/9/1993	Cambio intestazione quota	4/11/1992	XXXVII - 10				
		13/2/1998	Cambio intestazione quota	1/1/1998	XLII - 3				
		12/2/2004	Intestazione quota	1/12/2003	XLVIII - 3				

980

CODICE E DENOMINAZIONE DELLA CONCESSIONE	TITOLARI DELLA CONCESSIONE e relative quote di partecipazione (%)	PROVVEDIMENTI CONCERNENTI LA CONCESSIONE				PERIODO DI VIGENZA	SCADENZA	AREA (Kmq)	UBICAZIONE DELLA CONCESSIONE
		Data	Natura del provvedimento	Decorrenza	BUGI				
A.C 10.AG	ENI (100) (r.u.)	26/6/1981	Conferimento	23/10/1979	XXVI - 6	1ª proroga	23/10/2019	76,95	ZONA A (76,95)
		25/10/1985	Modifica programma lavoro	25/10/1985	XXX - 4				
		13/2/1998	Cambio intestazione	1/1/1998	XLII - 3				
		29/7/2009	Proroga	23/10/2009	LIII - 8				

981

CODICE E DENOMINAZIONE DELLA CONCESSIONE	TITOLARI DELLA CONCESSIONE e relative quote di partecipazione (%)	PROVVEDIMENTI CONCERNENTI LA CONCESSIONE				PERIODO DI VIGENZA	SCADENZA	AREA (Kmq)	UBICAZIONE DELLA CONCESSIONE
		Data	Natura del provvedimento	Decorrenza	BUGI				
A.C 11.AG	ENI (100) (r.u.)	26/6/1981	Conferimento	23/10/1979	XXVI - 6	1ª proroga	23/10/2019	154,69	ZONA A (154,69)
		27/12/1983	Estensione titolarità	27/12/1983	XXVIII - 3				
		25/10/1985	Modifica programma lavoro	25/10/1985	XXX - 4				
		4/7/1989	Trasferimento quota	4/7/1989	XXXIII - 11				
		13/2/1998	Cambio intestazione quota	1/1/1998	XLII - 3				
		4/7/2001	Cambio intestazione quota	1/11/1991	XLV - 8				
		7/11/2008	Cambio intestazione quota	19/7/2007	LII - 12				
		6/7/2009	Proroga	23/10/2009	LIII - 8				
		16/9/2011	Trasferimento quota	25/8/2011	LV - 10				
		30/11/2011	Rettifica	30/11/2011	LV - 12				

983

CODICE E DENOMINAZIONE DELLA CONCESSIONE	TITOLARI DELLA CONCESSIONE e relative quote di partecipazione (%)	PROVVEDIMENTI CONCERNENTI LA CONCESSIONE				PERIODO DI VIGENZA	SCADENZA	AREA (Kmq)	UBICAZIONE DELLA CONCESSIONE
		Data	Natura del provvedimento	Decorrenza	BUGI				
D.C 4.AG	IONICA GAS (100) (r.u.)	13/9/1982	Conferimento	31/3/1981	XXVI - 10	1ª proroga	31/03/2021	16,9	ZONA D (16,9)
		5/7/1994	Aggiornamento programma lavori	5/7/1994	XXXVIII - 8				
		13/2/1998	Cambio intestazione	1/1/1998	XLII - 3				
		9/2/2010	Trasferimento	1/1/2010	LIV - 3				
		30/3/2012	Proroga	31/3/2011	LVI - 3				

984

CODICE E DENOMINAZIONE DELLA CONCESSIONE	TITOLARI DELLA CONCESSIONE e relative quote di partecipazione (%)	PROVVEDIMENTI CONCERNENTI LA CONCESSIONE				PERIODO DI VIGENZA	SCADENZA	AREA (Kmq)	UBICAZIONE DELLA CONCESSIONE
		Data	Natura del provvedimento	Decorrenza	BUGI				
A.C 12.AG	ENI (100) (r.u.)	13/9/1982	Conferimento	23/10/1979	XXVI - 12	1ª proroga	23/10/2019	143,75	ZONA A (143,75)
		20/1/1987	Modifica programma lavoro	20/1/1987	XXXI - 5				
		17/6/1994	Approvazione nuovo programma di ricerca	17/6/1994	XXXVIII - 8				
		13/2/1998	Cambio intestazione	1/1/1998	XLII - 3				
29/7/2009	Proroga	23/10/2009	LIII - 8						

ELENCO DELLE CONCESSIONI DI COLTIVAZIONE ACCORDATE NEL SOTTOFONDO MARINO - Aggiornamento 31/marzo/2013

985

CODICE E DENOMINAZIONE DELLA CONCESSIONE	TITOLARI DELLA CONCESSIONE e relative quote di partecipazione (%)	PROVVEDIMENTI CONCERNENTI LA CONCESSIONE				PERIODO DI VIGENZA	SCADENZA	AREA (Kmq)	UBICAZIONE DELLA CONCESSIONE
		Data	Natura del provvedimento	Decorrenza	BUGI				
A.C 13.AS	ENI (51) (r.u.) EDISON (49)	13/9/1982	Conferimento	23/10/1979	XXVI - 12	1ª proroga	23/10/2019	135,97	ZONA A (135,97)
		6/12/1992	Trasferimento quota	18/3/1992	XXVII - 10				
		2/9/1993	Cambio intestazione quota	4/11/1992	XXXVII - 10				
		17/6/1994	Modifica programma lavoro	17/6/1994	XXXVIII - 7				
		13/2/1998	Cambio intestazione quota	1/1/1998	XLII - 3				
		12/2/2004	Intestazione quota	1/12/2003	XLVIII - 3				
		29/7/2009	Proroga	23/10/2009	LIII - 8				

986

CODICE E DENOMINAZIONE DELLA CONCESSIONE	TITOLARI DELLA CONCESSIONE e relative quote di partecipazione (%)	PROVVEDIMENTI CONCERNENTI LA CONCESSIONE				PERIODO DI VIGENZA	SCADENZA	AREA (Kmq)	UBICAZIONE DELLA CONCESSIONE
		Data	Natura del provvedimento	Decorrenza	BUGI				
B.C 13.AS	ENI (51) (r.u.) EDISON (49)	13/9/1982	Conferimento	27/5/1980	XXVI - 12	1ª proroga	27/05/2020	395,52	ZONA B (395,52)
		6/10/1992	Trasferimento quota	18/3/1992	XXXVII - 10				
		2/9/1993	Cambio intestazione quota	4/11/1992	XXXVII - 10				
		23/7/1996	Sospensione lavori di sviluppo	23/7/1996	XL - 8				
		23/7/1996	Modifica programma lavoro	23/7/1996	XL - 8				
		13/7/1998	Cambio intestazione quota	1/1/1998	XLII - 3				
		3/3/2000	Approvazione nuovo programma di sviluppo e ricerca	3/3/2000	XLIV - 3				
		12/2/2004	Intestazione quota	1/12/2003	XLVIII - 3				
		5/4/2011	Proroga	27/5/2010	LV - 5				

987

CODICE E DENOMINAZIONE DELLA CONCESSIONE	TITOLARI DELLA CONCESSIONE e relative quote di partecipazione (%)	PROVVEDIMENTI CONCERNENTI LA CONCESSIONE				PERIODO DI VIGENZA	SCADENZA	AREA (Kmq)	UBICAZIONE DELLA CONCESSIONE
		Data	Natura del provvedimento	Decorrenza	BUGI				
B.C 14.AS	ENI (51) (r.u.) EDISON (49)	13/9/1982	Conferimento	27/5/1980	XXVI - 12	1ª proroga	27/05/2020	228,24	ZONA B (228,24)
		6/10/1992	Trasferimento quota	18/3/1992	XXXVII - 10				
		2/9/1993	Cambio intestazione quota	4/11/1992	XXXVII - 10				
		13/2/1998	Cambio intestazione quota	1/1/1998	XLII - 3				
		14/1/2003	Modifica programma sviluppo	14/1/2003	XLVII - 2				
		12/2/2004	Intestazione quota	1/12/2003	XLVIII - 3				
		29/1/2010	Proroga	27/1/2010	LIV - 2				

988

CODICE E DENOMINAZIONE DELLA CONCESSIONE	TITOLARI DELLA CONCESSIONE e relative quote di partecipazione (%)	PROVVEDIMENTI CONCERNENTI LA CONCESSIONE				PERIODO DI VIGENZA	SCADENZA	AREA (Kmq)	UBICAZIONE DELLA CONCESSIONE
		Data	Natura del provvedimento	Decorrenza	BUGI				
B.C 12.AS Nota: Presentata istanza di proroga pubblicata nel B.U.I.G. Anno LIV - N. 6.	ADRIATICA IDROCARBURI (51) (r.u.) EDISON (49)	13/9/1982	Conferimento	27/5/1980	XXVII - 3	1° periodo	27/05/2010	223,1	ZONA B (223,1)
		20/11/1985	Proroga inizio perforazione	31/3/1985	XXX - 4				
		10/7/1989	Approvazione nuovo programma di ricerca	10/7/1989	XXXIV - 1				
		6/10/1992	Trasferimento quota	18/3/1992	XXXVII - 10				
		2/9/1993	Cambio intestazione quota	4/11/1992	XXXVII - 10				
		13/2/1998	Cambio intestazione quota	1/1/1998	XLII - 3				
		12/2/2004	Intestazione quota	1/12/2003	XLVIII - 3				
		9/2/2010	Trasferimento quota	1/1/2010	LIV - 3				

ELENCO DELLE CONCESSIONI DI COLTIVAZIONE ACCORDATE NEL SOTTOFONDO MARINO - Aggiornamento 31/marzo/2013

989

CODICE E DENOMINAZIONE DELLA CONCESSIONE	TITOLARI DELLA CONCESSIONE e relative quote di partecipazione (%)	PROVVEDIMENTI CONCERNENTI LA CONCESSIONE				PERIODO DI VIGENZA	SCADENZA	AREA (Kmq)	UBICAZIONE DELLA CONCESSIONE
		Data	Natura del provvedimento	Decorrenza	BUIG				
A.C 14.AS Nota: Presentata istanza di proroga pubblicata nel B.U.I.G. Anno LIV - N. 4.	ENI (51) (r.u.)	28/4/1983	Conferimento	18/3/1981	XXVII - 8	1° periodo	18/03/2011	152,28	ZONA A (152,28)
	EDISON (49)	6/10/1992	Trasferimento quota	18/3/1992	XXXVII - 10				
		2/9/1993	Cambio intestazione quota	4/11/1992	XXXVII - 10				
		13/2/1998	Cambio intestazione quota	1/1/1998	XLII - 3				
		12/2/2004	Intestazione quota	1/12/2003	XLVIII - 3				

990

CODICE E DENOMINAZIONE DELLA CONCESSIONE	TITOLARI DELLA CONCESSIONE e relative quote di partecipazione (%)	PROVVEDIMENTI CONCERNENTI LA CONCESSIONE				PERIODO DI VIGENZA	SCADENZA	AREA (Kmq)	UBICAZIONE DELLA CONCESSIONE
		Data	Natura del provvedimento	Decorrenza	BUIG				
A.C 15.AX Nota: Presentata istanza di proroga pubblicata nel B.U.I.G. Anno LIV - N. 4.	ENI (90) (r.u.)	27/4/1983	Conferimento	18/3/1981	XXVII - 8	1° periodo	18/03/2011	75,62	ZONA A (75,62)
	EDISON (10)	23/2/1984	Rettifica	27/4/1983	XXXVIII - 6				
		4/8/1993	Cambio intestazione quota	23/4/1992	XXXVII - 10				
		6/8/1993	Trasferimento quota	6/11/1990	XXXVII - 9				
		13/2/1998	Cambio intestazione quota	1/1/1998	XLII - 3				
		23/11/1998	Cambio intestazione quota	29/6/1998	XLII - 12				
		15/9/1999	Cambio intestazione quota	1/7/1999	XLIII - 10				
		12/2/2004	Intestazione quota	1/12/2003	XLVIII - 3				

991

CODICE E DENOMINAZIONE DELLA CONCESSIONE	TITOLARI DELLA CONCESSIONE e relative quote di partecipazione (%)	PROVVEDIMENTI CONCERNENTI LA CONCESSIONE				PERIODO DI VIGENZA	SCADENZA	AREA (Kmq)	UBICAZIONE DELLA CONCESSIONE
		Data	Natura del provvedimento	Decorrenza	BUIG				
C.C 6.EO Nota: Presentata istanza di proroga pubblicata nel B.U.I.G. Anno LVI - N. 2.	EDISON (60) (r.u.)	17/2/1984	Conferimento e unificazione	17/2/1984	XXVIII - 5	1° periodo	28/12/2012	184,8	ZONA C (184,8)
	ENI (40)	10/10/1984	Trasferimento quota	10/10/1984	XXIX - 2				
		7/8/1985	Cambio intestazione quota	1/1/1985	XXIX - 12				
		2/7/1990	Trasferimento quota	1/7/1989	XXXV - 3				
		12/5/1992	Cambio intestazione quota	19/6/1991	XXXVI - 11				
		2/1/1993	Trasferimento quota	16/1/1992	XXXVII - 9				
		2/1/1993	Trasferimento quota e nomina r.u.	1/8/1992	XXXVII - 9				
		2/9/1993	Cambio intestazione quota	15/10/1992	XXXVII - 10				
		13/2/1998	Cambio intestazione quota	1/1/1998	XLII - 3				
		29/9/1999	Cambio intestazione quota	30/11/1998	XLIII - 10				
		10/12/1999	Assunzione quota	31/12/1999	XLIV - 1				
		12/2/2004	Intestazione quota	1/12/2003	XLVIII - 3				

ELENCO DELLE CONCESSIONI DI COLTIVAZIONE ACCORDATE NEL SOTTOFONDO MARINO - Aggiornamento 31/marzo/2013

993

CODICE E DENOMINAZIONE DELLA CONCESSIONE	TITOLARI DELLA CONCESSIONE e relative quote di partecipazione (%)	PROVVEDIMENTI CONCERNENTI LA CONCESSIONE				PERIODO DI VIGENZA	SCADENZA	AREA (Kmq)	UBICAZIONE DELLA CONCESSIONE
		Data	Natura del provvedimento	Decorrenza	BUG				
B.C 15.AV	ADRIATICA IDROCARBURI (100) (r.u.)	7/9/1984	Conferimento	12/1/1982	XXIX - 2	1ª proroga	12/01/2022	168,79	ZONA B (168,79)
		31/7/1986	Approvazione piano sviluppo	31/7/1986	XXXI - 3				
		8/8/1991	Trasferimento quota	1/7/1989	XXXVI - 6				
		12/5/1992	Cambio intestazione quota	19/6/1991	XXXVI - 11				
		2/9/1993	Trasferimento quota	1/8/1992	XXXVII - 10				
		2/9/1993	Cambio intestazione quota	4/11/1992	XXXVII - 10				
		15/10/1995	Cambio intestazione quota	1/1/1985	XXX - 5				
		9/5/1996	Cambio intestazione quota	1/1/1996	XL - 6				
		9/5/1996	Cambio intestazione quota	1/3/1996	XL - 6				
		5/2/1998	Assunzione quota	29/12/1997	XLII - 3				
		13/2/1998	Cambio intestazione quota	1/1/1998	XLII - 3				
		10/3/2000	Assunzione quota	5/3/1998	XLIV - 4				
		9/2/2010	Trasferimento	1/1/2010	LIV - 3				
		15/3/2012	Proroga	12/1/2012	LVI - 3				

995

CODICE E DENOMINAZIONE DELLA CONCESSIONE	TITOLARI DELLA CONCESSIONE e relative quote di partecipazione (%)	PROVVEDIMENTI CONCERNENTI LA CONCESSIONE				PERIODO DI VIGENZA	SCADENZA	AREA (Kmq)	UBICAZIONE DELLA CONCESSIONE
		Data	Natura del provvedimento	Decorrenza	BUG				
A.C 16.AG	ENI (70) (r.u.) EDISON (30)	31/7/1986	Conferimento	19/5/1985	XXXI - 2	1° periodo	19/05/2015	539,84	ZONA A (539,84)
		8/8/1991	Trasferimento quota	1/7/1989	XXXVI - 6				
		12/5/1992	Cambio intestazione quota	19/6/1991	XXXVI - 11				
		4/8/1993	Cambio intestazione quota	23/4/1992	XXXVII - 10				
		2/9/1993	Trasferimento quota	1/8/1992	XXXVII - 10				
		2/9/1993	Cambio intestazione quota	4/11/1992	XXXVII - 10				
		13/2/1998	Cambio intestazione quota	1/1/1998	XLII - 3				
		23/11/1998	Cambio intestazione quota	29/6/1998	XLII - 12				
		15/9/1999	Cambio intestazione quota	1/7/1999	XLIII - 10				
		12/2/2004	Intestazione quota	1/12/2003	XLVIII - 3				

ELENCO DELLE CONCESSIONI DI COLTIVAZIONE ACCORDATE NEL SOTTOFONDO MARINO - Aggiornamento 31/marzo/2013

996

CODICE E DENOMINAZIONE DELLA CONCESSIONE	TITOLARI DELLA CONCESSIONE e relative quote di partecipazione (%)	PROVVEDIMENTI CONCERNENTI LA CONCESSIONE				PERIODO DI VIGENZA	SCADENZA	AREA (Kmq)	UBICAZIONE DELLA CONCESSIONE
		Data	Natura del provvedimento	Decorrenza	BUIG				
B.C 17.TO	ENI (100) (r.u.)	18/10/1988	Conferimento	18/10/1988	XXXIII - 2	1° periodo	18/10/2018	206,94	ZONA B (206,94)
		8/4/1991	Cambio intestazione quota	26/11/1987	XXXVI - 6				
		18/7/1991	Approvazione piano sviluppo	18/7/1991	XXXV - 8				
		8/2/1993	Trasferimento quota	13/9/1991	XXXVII - 8				
		8/2/1993	Trasferimento quota e nomina r.u.	17/10/1991	XXXVII - 8				
		2/9/1993	Trasferimento quota	1/8/1992	XXXVII - 10				
		2/9/1993	Cambio intestazione quota	4/11/1992	XXXVII - 10				
		3/9/1993	Modifica programma lavoro	3/9/1993	XXXVII - 10				
		29/3/1994	Trasferimento quota	31/12/1993	XXXVIII - 4				
		1/8/1994	Cambio intestazione quota	5/5/1994	XXXVIII - 9				
		1/8/1994	Proroga termine di inizio produzione	1/8/1994	XXXVIII - 9				
		7/3/1997	Trasferimento quota	20/12/1996	XLI - 4				
		22/7/1997	Trasferimento quota	9/6/1997	XLI - 8				
		29/10/1997	Modifica programma sviluppo	29/10/1997	XLI - 11				
		3/12/1997	Trasferimento quote	17/10/1997	XLII - 1				
		13/2/1998	Cambio intestazione	1/1/1998	XLII - 3				
		26/11/2002	Ampliamento	26/11/2002	XLVI - 12				
14/12/2009	Approvazione nuovo programma lavori	14/12/2009	LIV - 1						

997

CODICE E DENOMINAZIONE DELLA CONCESSIONE	TITOLARI DELLA CONCESSIONE e relative quote di partecipazione (%)	PROVVEDIMENTI CONCERNENTI LA CONCESSIONE				PERIODO DI VIGENZA	SCADENZA	AREA (Kmq)	UBICAZIONE DELLA CONCESSIONE
		Data	Natura del provvedimento	Decorrenza	BUIG				
B.C 18.RI	ENI (100) (r.u.)	18/10/1988	Conferimento	18/10/1988	XXXIII - 2	1° periodo	18/10/2018	74,43	ZONA B (74,43)
		9/5/1996	Cambio intestazione	1/1/1996	XL - 6				
		9/5/1996	Cambio intestazione	1/3/1996	XL - 6				
		1/6/1998	Trasferimento titolarità	1/4/1998	XLII - 7				

998

CODICE E DENOMINAZIONE DELLA CONCESSIONE	TITOLARI DELLA CONCESSIONE e relative quote di partecipazione (%)	PROVVEDIMENTI CONCERNENTI LA CONCESSIONE				PERIODO DI VIGENZA	SCADENZA	AREA (Kmq)	UBICAZIONE DELLA CONCESSIONE
		Data	Natura del provvedimento	Decorrenza	BUIG				
F.C 1.AG	IONICA GAS (100) (r.u.)	23/1/1989	Conferimento	24/5/1987	XXXIII - 2	1° periodo	24/05/2017	38,26	ZONA F (38,26)
		13/2/1998	Cambio intestazione	1/1/1998	XLII - 3				
		9/2/2010	Trasferimento	1/1/2010	LIV - 3				

ELENCO DELLE CONCESSIONI DI COLTIVAZIONE ACCORDATE NEL SOTTOFONDO MARINO - Aggiornamento 31/marzo/2013

1000

CODICE E DENOMINAZIONE DELLA CONCESSIONE	TITOLARI DELLA CONCESSIONE e relative quote di partecipazione (%)	PROVVEDIMENTI CONCERNENTI LA CONCESSIONE				PERIODO DI VIGENZA	SCADENZA	AREA (Kmq)	UBICAZIONE DELLA CONCESSIONE
		Data	Natura del provvedimento	Decorrenza	BUIG				
A.C 17.AG	ENI (75) (r.u.) EDISON (25)	7/4/1989	Conferimento	26/5/1987	XXXIII - 11	1° periodo	26/05/2017	151,37	ZONA A (151,37)
		8/8/1991	Trasferimento quota	1/7/1989	XXXVI - 6				
		12/5/1992	Cambio intestazione quota	19/6/1991	XXXVI - 11				
		2/9/1993	Trasferimento quota	1/8/1992	XXXVII - 10				
		2/9/1993	Cambio intestazione quota	4/11/1992	XXXVII - 10				
		8/5/1996	Modifica programma sviluppo	8/5/1996	XL - 6				
		10/4/1997	Modifica programma sviluppo	10/4/1997	XLI - 5				
		13/2/1998	Cambio intestazione quota	1/1/1998	XLII - 3				
		12/2/2004	Intestazione quota	1/12/2003	XLVIII - 3				

1001

CODICE E DENOMINAZIONE DELLA CONCESSIONE	TITOLARI DELLA CONCESSIONE e relative quote di partecipazione (%)	PROVVEDIMENTI CONCERNENTI LA CONCESSIONE				PERIODO DI VIGENZA	SCADENZA	AREA (Kmq)	UBICAZIONE DELLA CONCESSIONE
		Data	Natura del provvedimento	Decorrenza	BUIG				
A.C 18.AG	ENI (100) (r.u.)	18/12/1989	Conferimento	4/9/1987	XXXIV - 10	1° periodo	04/09/2017	155,18	ZONA A (155,18)
		13/2/1998	Cambio intestazione	1/1/1998	XLII - 3				

1002

CODICE E DENOMINAZIONE DELLA CONCESSIONE	TITOLARI DELLA CONCESSIONE e relative quote di partecipazione (%)	PROVVEDIMENTI CONCERNENTI LA CONCESSIONE				PERIODO DI VIGENZA	SCADENZA	AREA (Kmq)	UBICAZIONE DELLA CONCESSIONE
		Data	Natura del provvedimento	Decorrenza	BUIG				
B.C 20.AS Nota: Presentata istanza di ampliamento pubblicata nel B.U.I.G. Anno LII - N. 1. Presentata istanza di proroga pubblicata nel B.U.I.G. Anno LIII - N. 7.	ENI (51) (r.u.) EDISON (49)	16/1/1992	Conferimento	27/5/1980	XXXVI - 5	1° periodo	27/05/2010	82,21	ZONA B (82,21)
		6/10/1992	Trasferimento quota	18/3/1992	XXXVII - 10				
		2/9/1993	Cambio intestazione quota	4/11/1992	XXXVII - 10				
		2/4/1996	Approvazione nuovo programma di esplorazione	2/4/1996	XL - 5				
		13/2/1998	Cambio intestazione quota	1/1/1998	XLII - 3				
		12/2/2004	Intestazione quota	1/12/2003	XLVIII - 3				

1003

CODICE E DENOMINAZIONE DELLA CONCESSIONE	TITOLARI DELLA CONCESSIONE e relative quote di partecipazione (%)	PROVVEDIMENTI CONCERNENTI LA CONCESSIONE				PERIODO DI VIGENZA	SCADENZA	AREA (Kmq)	UBICAZIONE DELLA CONCESSIONE
		Data	Natura del provvedimento	Decorrenza	BUIG				
F.C 2.AG	ENI (100) (r.u.)	19/3/1992	Conferimento	25/5/1990	XXXVI - 6	1° periodo	25/05/2020	556,31	ZONA F (556,31)
		8/8/1994	Approvazione progr. svil. definit. e ulter. ric.	8/8/1994	XXXVIII - 9				
		13/2/1998	Cambio intestazione	1/1/1998	XLII - 3				

1004

CODICE E DENOMINAZIONE DELLA CONCESSIONE	TITOLARI DELLA CONCESSIONE e relative quote di partecipazione (%)	PROVVEDIMENTI CONCERNENTI LA CONCESSIONE				PERIODO DI VIGENZA	SCADENZA	AREA (Kmq)	UBICAZIONE DELLA CONCESSIONE
		Data	Natura del provvedimento	Decorrenza	BUIG				
A.C 19.PI	ENI (85) (r.u.) MEDOILGAS ITALIA (15)	7/3/1994	Conferimento	30/11/1993	XXXVIII - 4	1° periodo	30/11/2023	219,46	ZONA A (219,46)
		14/6/1996	Trasferimento quota	1/1/1996	XL - 7				
		14/6/1996	Cambio intestazione quota	23/1/1996	XL - 7				
		13/2/1998	Cambio intestazione quota	1/1/1998	XLII - 3				
		5/4/2002	Trasferimento quota	29/11/2001	XLVI - 12				
		30/6/2005	Trasferimento quota	26/4/2005	XLIX - 7				
		16/4/2008	Cambio intestazione quota	12/2/2008	LII - 5				

ELENCO DELLE CONCESSIONI DI COLTIVAZIONE ACCORDATE NEL SOTTOFONDO MARINO - Aggiornamento 31/marzo/2013

1005

CODICE E DENOMINAZIONE DELLA CONCESSIONE	TITOLARI DELLA CONCESSIONE e relative quote di partecipazione (%)	PROVVEDIMENTI CONCERNENTI LA CONCESSIONE				PERIODO DI VIGENZA	SCADENZA	AREA (Kmq)	UBICAZIONE DELLA CONCESSIONE
		Data	Natura del provvedimento	Decorrenza	BUIG				
A.C 20.AG	ENI (100) (r.u.)	7/3/1994	Conferimento	7/3/1994	XXXVIII - 4	1° periodo	07/03/2024	99,42	ZONA A (99,42)
		13/2/1998	Cambio intestazione	1/1/1998	XLII - 3				

1006

CODICE E DENOMINAZIONE DELLA CONCESSIONE	TITOLARI DELLA CONCESSIONE e relative quote di partecipazione (%)	PROVVEDIMENTI CONCERNENTI LA CONCESSIONE				PERIODO DI VIGENZA	SCADENZA	AREA (Kmq)	UBICAZIONE DELLA CONCESSIONE
		Data	Natura del provvedimento	Decorrenza	BUIG				
A.C 21.AG	ENI (51) (r.u.) EDISON (49)	9/11/1994	Conferimento	9/11/1994	XXXVIII - 12	1° periodo	09/11/2024	99,84	ZONA A (99,84)
		13/2/1998	Cambio intestazione quota	1/1/1998	XLII - 3				
		27/11/2003	Approvazione nuovo programma lavori	27/11/2003	XLVIII - 1				
		12/2/2004	Intestazione quota	1/12/2003	XLVIII - 3				

1007

CODICE E DENOMINAZIONE DELLA CONCESSIONE	TITOLARI DELLA CONCESSIONE e relative quote di partecipazione (%)	PROVVEDIMENTI CONCERNENTI LA CONCESSIONE				PERIODO DI VIGENZA	SCADENZA	AREA (Kmq)	UBICAZIONE DELLA CONCESSIONE
		Data	Natura del provvedimento	Decorrenza	BUIG				
B.C 21.AG	ADRIATICA IDROCARBURI (51) (r.u.) EDISON (49)	9/11/1994	Conferimento	9/11/1994	XXXVIII - 12	1° periodo	09/11/2024	82,88	ZONA B (82,88)
		13/2/1998	Cambio intestazione quota	1/1/1998	XLII - 3				
		7/12/1999	Modifica programma sviluppo	7/12/1999	XLIV - 1				
		12/2/2004	Intestazione quota	1/12/2003	XLVIII - 3				
		9/2/2010	Trasferimento quota	1/1/2010	LIV - 3				

1008

CODICE E DENOMINAZIONE DELLA CONCESSIONE	TITOLARI DELLA CONCESSIONE e relative quote di partecipazione (%)	PROVVEDIMENTI CONCERNENTI LA CONCESSIONE				PERIODO DI VIGENZA	SCADENZA	AREA (Kmq)	UBICAZIONE DELLA CONCESSIONE
		Data	Natura del provvedimento	Decorrenza	BUIG				
PORTO CORSINI MARE	ENI (100) (r.u.)	5/10/1996	Unificazione	1/10/1996	XL - 11	2ª proroga	26/05/2016	56,41	ZONA A (56,41)
		13/2/1998	Cambio intestazione	1/1/1998	XLII - 3				
		4/7/2001	Approvazione nuovo programma di sviluppo e ricerca	4/7/2001	XLV - 8				
		7/7/2006	Proroga	26/5/2006	L - 8				
		13/3/2012	Proroga	26/5/2011	LVI - 3				

1009

CODICE E DENOMINAZIONE DELLA CONCESSIONE	TITOLARI DELLA CONCESSIONE e relative quote di partecipazione (%)	PROVVEDIMENTI CONCERNENTI LA CONCESSIONE				PERIODO DI VIGENZA	SCADENZA	AREA (Kmq)	UBICAZIONE DELLA CONCESSIONE
		Data	Natura del provvedimento	Decorrenza	BUIG				
A.C 22.EA	ENI (100) (r.u.)	18/9/1997	Attribuzione	1/1/1997	XLI - 10	1° periodo	01/01/2017	142,75	ZONA A (142,75)

1010

CODICE E DENOMINAZIONE DELLA CONCESSIONE	TITOLARI DELLA CONCESSIONE e relative quote di partecipazione (%)	PROVVEDIMENTI CONCERNENTI LA CONCESSIONE				PERIODO DI VIGENZA	SCADENZA	AREA (Kmq)	UBICAZIONE DELLA CONCESSIONE
		Data	Natura del provvedimento	Decorrenza	BUIG				
A.C 23.EA	ENI (100) (r.u.)	18/9/1997	Attribuzione	1/1/1997	XLI - 10	1° periodo	01/01/2017	71,28	ZONA A (71,28)

ELENCO DELLE CONCESSIONI DI COLTIVAZIONE ACCORDATE NEL SOTTOFONDO MARINO - Aggiornamento 31/marzo/2013

1011

CODICE E DENOMINAZIONE DELLA CONCESSIONE	TITOLARI DELLA CONCESSIONE e relative quote di partecipazione (%)	PROVVEDIMENTI CONCERNENTI LA CONCESSIONE				PERIODO DI VIGENZA	SCADENZA	AREA (Kmq)	UBICAZIONE DELLA CONCESSIONE
		Data	Natura del provvedimento	Decorrenza	BUIG				
A.C 24.EA	ENI (100) (r.u.)	15/6/1998	Attribuzione	1/1/1997	XLII - 6	1ª proroga	01/01/2027	4,86	ZONA A (4,86)
		10/4/2012	Proroga	1/1/2017	LVI - 4				

1012

CODICE E DENOMINAZIONE DELLA CONCESSIONE	TITOLARI DELLA CONCESSIONE e relative quote di partecipazione (%)	PROVVEDIMENTI CONCERNENTI LA CONCESSIONE				PERIODO DI VIGENZA	SCADENZA	AREA (Kmq)	UBICAZIONE DELLA CONCESSIONE
		Data	Natura del provvedimento	Decorrenza	BUIG				
A.C 25.EA	ENI (100) (r.u.)	18/6/1998	Attribuzione	1/1/1997	XLII - 6	1ª proroga	01/01/2027	25,88	ZONA A (25,88)
		10/4/2012	Proroga	1/1/2017	LVI - 4				

1013

CODICE E DENOMINAZIONE DELLA CONCESSIONE	TITOLARI DELLA CONCESSIONE e relative quote di partecipazione (%)	PROVVEDIMENTI CONCERNENTI LA CONCESSIONE				PERIODO DI VIGENZA	SCADENZA	AREA (Kmq)	UBICAZIONE DELLA CONCESSIONE
		Data	Natura del provvedimento	Decorrenza	BUIG				
A.C 26.EA	ENI (100) (r.u.)	18/6/1998	Attribuzione	1/1/1997	XLII - 6	1ª proroga	01/01/2027	131,25	ZONA A (131,25)
		5/4/2012	Proroga	1/1/2017	LVI - 4				

1014

CODICE E DENOMINAZIONE DELLA CONCESSIONE	TITOLARI DELLA CONCESSIONE e relative quote di partecipazione (%)	PROVVEDIMENTI CONCERNENTI LA CONCESSIONE				PERIODO DI VIGENZA	SCADENZA	AREA (Kmq)	UBICAZIONE DELLA CONCESSIONE
		Data	Natura del provvedimento	Decorrenza	BUIG				
A.C 27.EA	ENI (100) (r.u.)	18/6/1998	Attribuzione	1/1/1997	XLII - 6	1ª proroga	01/01/2027	110	ZONA A (95) EMILIA ROMAGNA (15)
		5/4/2012	Proroga	1/1/2017	LVI - 4				

1015

CODICE E DENOMINAZIONE DELLA CONCESSIONE	TITOLARI DELLA CONCESSIONE e relative quote di partecipazione (%)	PROVVEDIMENTI CONCERNENTI LA CONCESSIONE				PERIODO DI VIGENZA	SCADENZA	AREA (Kmq)	UBICAZIONE DELLA CONCESSIONE
		Data	Natura del provvedimento	Decorrenza	BUIG				
A.C 28.EA	ENI (100) (r.u.)	18/6/1998	Attribuzione	1/1/1997	XLII - 6	1° periodo	01/01/2017	76,42	ZONA A (76,42)

Nota: Presentata istanza di proroga pubblicata nel B.U.I.G. Anno LVI - N. 6.

1016

CODICE E DENOMINAZIONE DELLA CONCESSIONE	TITOLARI DELLA CONCESSIONE e relative quote di partecipazione (%)	PROVVEDIMENTI CONCERNENTI LA CONCESSIONE				PERIODO DI VIGENZA	SCADENZA	AREA (Kmq)	UBICAZIONE DELLA CONCESSIONE
		Data	Natura del provvedimento	Decorrenza	BUIG				
A.C 29.EA	ENI (100) (r.u.)	18/6/1998	Attribuzione	1/1/1997	XLII - 6	1ª proroga	01/01/2027	81,85	ZONA A (81,85)
		8/8/2012	Proroga	1/1/2017	LVI - 9				

1017

CODICE E DENOMINAZIONE DELLA CONCESSIONE	TITOLARI DELLA CONCESSIONE e relative quote di partecipazione (%)	PROVVEDIMENTI CONCERNENTI LA CONCESSIONE				PERIODO DI VIGENZA	SCADENZA	AREA (Kmq)	UBICAZIONE DELLA CONCESSIONE
		Data	Natura del provvedimento	Decorrenza	BUIG				
A.C 30.EA	ENI (100) (r.u.)	18/6/1998	Attribuzione	1/1/1997	XLII - 6	1ª proroga	01/01/2027	114,37	ZONA A (114,37)
		8/8/2012	Proroga	1/1/2017	LVI - 9				

ELENCO DELLE CONCESSIONI DI COLTIVAZIONE ACCORDATE NEL SOTTOFONDO MARINO - Aggiornamento 31/marzo/2013

1018

CODICE E DENOMINAZIONE DELLA CONCESSIONE	TITOLARI DELLA CONCESSIONE e relative quote di partecipazione (%)	PROVVEDIMENTI CONCERNENTI LA CONCESSIONE				PERIODO DI VIGENZA	SCADENZA	AREA (Kmq)	UBICAZIONE DELLA CONCESSIONE
		Data	Natura del provvedimento	Decorrenza	BUG				
A.C 31.EA	ENI (100) (r.u.)	18/6/1998	Attribuzione	1/1/1997	XLII - 6	1° periodo	01/01/2017	82,19	ZONA A (82,19)

Nota: Presentata istanza di proroga pubblicata nel B.U.I.G. Anno LVI - N. 9.

1019

CODICE E DENOMINAZIONE DELLA CONCESSIONE	TITOLARI DELLA CONCESSIONE e relative quote di partecipazione (%)	PROVVEDIMENTI CONCERNENTI LA CONCESSIONE				PERIODO DI VIGENZA	SCADENZA	AREA (Kmq)	UBICAZIONE DELLA CONCESSIONE
		Data	Natura del provvedimento	Decorrenza	BUG				
A.C 32.AG	ENI (100) (r.u.)	16/2/1999 4/7/2001	Conferimento Approvazione nuovo programma di ricerca	30/11/1994 4/7/2001	XLIII - 3 XLV - 8	1° periodo	30/11/2024	190,04	ZONA A (190,04)

1020

CODICE E DENOMINAZIONE DELLA CONCESSIONE	TITOLARI DELLA CONCESSIONE e relative quote di partecipazione (%)	PROVVEDIMENTI CONCERNENTI LA CONCESSIONE				PERIODO DI VIGENZA	SCADENZA	AREA (Kmq)	UBICAZIONE DELLA CONCESSIONE
		Data	Natura del provvedimento	Decorrenza	BUG				
B.C 22.AG	ENI (100) (r.u.)	2/2/2000	Conferimento	1/10/1994	XLIV - 2	1° periodo	01/10/2014	76,63	ZONA B (76,63)

Nota: Presentata istanza di proroga pubblicata nel B.U.I.G. Anno LVI - N. 10.

1021

CODICE E DENOMINAZIONE DELLA CONCESSIONE	TITOLARI DELLA CONCESSIONE e relative quote di partecipazione (%)	PROVVEDIMENTI CONCERNENTI LA CONCESSIONE				PERIODO DI VIGENZA	SCADENZA	AREA (Kmq)	UBICAZIONE DELLA CONCESSIONE
		Data	Natura del provvedimento	Decorrenza	BUG				
A.C 33.AG	ENI (100) (r.u.)	16/11/2000 31/7/2001 12/1/2004	Conferimento Riduzione Riduzione	26/1/1996 31/7/2001 12/1/2004	XLIV - 12 XLV - 10 XLVIII - 2	1° periodo	26/01/2016	78,4	ZONA A (78,4)

1022

CODICE E DENOMINAZIONE DELLA CONCESSIONE	TITOLARI DELLA CONCESSIONE e relative quote di partecipazione (%)	PROVVEDIMENTI CONCERNENTI LA CONCESSIONE				PERIODO DI VIGENZA	SCADENZA	AREA (Kmq)	UBICAZIONE DELLA CONCESSIONE
		Data	Natura del provvedimento	Decorrenza	BUG				
A.C 34.AG	ENI (100) (r.u.)	7/7/2006	Conferimento	19/6/2004	L - 8	1° periodo	19/06/2024	147,3	ZONA A (147,3)

1023

CODICE E DENOMINAZIONE DELLA CONCESSIONE	TITOLARI DELLA CONCESSIONE e relative quote di partecipazione (%)	PROVVEDIMENTI CONCERNENTI LA CONCESSIONE				PERIODO DI VIGENZA	SCADENZA	AREA (Kmq)	UBICAZIONE DELLA CONCESSIONE
		Data	Natura del provvedimento	Decorrenza	BUG				
A.C 35.AG	ENI (80) (r.u.) MEDOILGAS ITALIA (20)	14/12/2009	Conferimento	25/11/2002	LIV - 1	1° periodo	25/11/2022	76,56	ZONA A (76,56)

ELENCO DELLE CONCESSIONI DI STOCCAGGIO ACCORDATE NELLA TERRAFERMA - Aggiornamento 31/marzo/2013

CONCESSIONI DI STOCCAGGIO ACCORDATE NELLA TERRAFERMA

Legge 26 aprile 1974, n. 170 e Decreto Legislativo 25 novembre 1996, n. 625

Nella terraferma sono vigenti n. 15 CONCESSIONI DI STOCCAGGIO per complessivi 933,34 Km²

Regione	Numero concessioni	Superficie (Km ²)
ABRUZZO	2	101,03
BASILICATA	1	48,16
EMILIA ROMAGNA	5	387,28
LOMBARDIA	7	301,78
MOLISE	1	6,14
VENETO	1	88,95

Nota:
Nella tabella i titoli afferenti a due o più regioni sono conteggiati più volte, una per ciascuna regione mentre a ciascuna regione viene attribuita la parte di area del titolo minerario ad essa afferente.

ELENCO DELLE CONCESSIONI DI STOCCAGGIO ACCORDATE NELLA TERRAFERMA - Aggiornamento 31/marzo/2013

2794

CODICE E DENOMINAZIONE DELLA CONCESSIONE	TITOLARI DELLA CONCESSIONE e relative quote di partecipazione (%)	PROVVEDIMENTI CONCERNENTI LA CONCESSIONE				PERIODO DI VIGENZA	SCADENZA	AREA (Kmq)	UBICAZIONE DELLA CONCESSIONE
		Data	Natura del provvedimento	Decorrenza	BUIG				
CELLINO STOCCAGGIO	EDISON STOCCAGGIO (100) (r.u.)	10/12/1984	Conferimento	10/12/1984	XXIX - 2	1° periodo	10/12/2014	30,3786	ABRUZZO (30,38)
		16/7/1985	Cambio intestazione	1/1/1985	XXIX - 8				
		20/11/1987	Modifica programma lavoro	20/11/1987	XXXII - 2				
		22/4/1991	Trasferimento titolarità	1/7/1989	XXXV - 12				
		12/5/1992	Cambio intestazione	19/6/1991	XXXVI - 11				
		2/9/1993	Trasferimento titolarità	1/8/1992	XXXVII - 10				
		2/9/1993	Cambio intestazione	4/11/1992	XXXVII - 10				
		27/9/2001	Conferma	27/9/2001	XLV - 10				
		23/11/2004	Trasferimento	2/8/2004	XLVIII - 12				

2810

CODICE E DENOMINAZIONE DELLA CONCESSIONE	TITOLARI DELLA CONCESSIONE e relative quote di partecipazione (%)	PROVVEDIMENTI CONCERNENTI LA CONCESSIONE				PERIODO DI VIGENZA	SCADENZA	AREA (Kmq)	UBICAZIONE DELLA CONCESSIONE
		Data	Natura del provvedimento	Decorrenza	BUIG				
FIUME TRESTE STOCCAGGIO	STOCCAGGI GAS ITALIA (STOGIT) (100) (r.u.)	21/6/1982	Conferimento	21/6/1982	XXVI - 7	1ª proroga	21/06/2022	76,79	ABRUZZO (70,65)
		27/2/1991	Modifica programma lavoro	27/2/1991	XXXV - 3				
		13/2/1998	Cambio intestazione	1/1/1998	XLII - 3				MOLISE (6,14)
		13/3/2000	Ampliamento capacità di stoccaggio	13/3/2000	XLIV - 4				
		11/2/2002	Conferma e delimitazione area	21/6/2000	XLVI - 3				
		22/2/2002	Cambio intestazione	31/10/2001	XLVI - 3				
		6/6/2011	Proroga	21/6/2012	LV - 7				

2813

CODICE E DENOMINAZIONE DELLA CONCESSIONE	TITOLARI DELLA CONCESSIONE e relative quote di partecipazione (%)	PROVVEDIMENTI CONCERNENTI LA CONCESSIONE				PERIODO DI VIGENZA	SCADENZA	AREA (Kmq)	UBICAZIONE DELLA CONCESSIONE
		Data	Natura del provvedimento	Decorrenza	BUIG				
SETTALA STOCCAGGIO	STOCCAGGI GAS ITALIA (STOGIT) (100) (r.u.)	5/5/1999	Attribuzione	1/1/1997	XLIII - 6	1° periodo	01/01/2017	50,73	LOMBARDIA (50,73)
		15/10/2001	Conferma	15/10/2001	XLV - 11				
		22/2/2002	Cambio intestazione	31/10/2001	XLVI - 3				
		25/10/2010	Autorizzazione ampliamento capacità di stoccaggio	25/10/2010	LIV - 11				

2814

CODICE E DENOMINAZIONE DELLA CONCESSIONE	TITOLARI DELLA CONCESSIONE e relative quote di partecipazione (%)	PROVVEDIMENTI CONCERNENTI LA CONCESSIONE				PERIODO DI VIGENZA	SCADENZA	AREA (Kmq)	UBICAZIONE DELLA CONCESSIONE
		Data	Natura del provvedimento	Decorrenza	BUIG				
COLLALTO STOCCAGGIO	EDISON STOCCAGGIO (100) (r.u.)	16/6/1994	Conferimento	16/6/1994	XXXVIII - 7	1° periodo	16/06/2024	88,95	VENETO (88,95)
		27/9/2001	Conferma	27/9/2001	XLV - 10				
		23/11/2004	Trasferimento	2/8/2004	XLVIII - 12				
		16/10/2009	Autorizzazione ampliamento centrale	16/10/2009	LIII - 11				

2892

CODICE E DENOMINAZIONE DELLA CONCESSIONE	TITOLARI DELLA CONCESSIONE e relative quote di partecipazione (%)	PROVVEDIMENTI CONCERNENTI LA CONCESSIONE				PERIODO DI VIGENZA	SCADENZA	AREA (Kmq)	UBICAZIONE DELLA CONCESSIONE
		Data	Natura del provvedimento	Decorrenza	BUIG				
CORTEMAGGIORE STOCCAGGIO	STOCCAGGI GAS ITALIA (STOGIT) (100) (r.u.)	5/5/1999	Attribuzione	1/1/1997	XLIII - 6	1° periodo	01/01/2017	81,61	EMILIA ROMAGNA (80,88)
		15/10/2001	Conferma	15/10/2001	XLV - 11				
		22/2/2002	Cambio intestazione	31/10/2001	XLVI - 3				LOMBARDIA (0,73)

ELENCO DELLE CONCESSIONI DI STOCCAGGIO ACCORDATE NELLA TERRAFERMA - Aggiornamento 31/marzo/2013

2896

CODICE E DENOMINAZIONE DELLA CONCESSIONE	TITOLARI DELLA CONCESSIONE e relative quote di partecipazione (%)	PROVVEDIMENTI CONCERNENTI LA CONCESSIONE				PERIODO DI VIGENZA	SCADENZA	AREA (Kmq)	UBICAZIONE DELLA CONCESSIONE
		Data	Natura del provvedimento	Decorrenza	BUIG				
RIPALTA STOCCAGGIO Nota: Presentata istanza di ampliamento della capacità di stoccaggio (4/10/12).	STOCCAGGI GAS ITALIA (STOGIT) (100) (r.u.)	5/5/1999	Attribuzione	1/1/1997	XLIII - 6	1° periodo	01/01/2017	62,96	LOMBARDIA (62,96)
		27/9/2001	Conferma	27/9/2001	XLV - 10				
		22/2/2002	Cambio intestazione	31/10/2001	XLVI - 3				

2903

CODICE E DENOMINAZIONE DELLA CONCESSIONE	TITOLARI DELLA CONCESSIONE e relative quote di partecipazione (%)	PROVVEDIMENTI CONCERNENTI LA CONCESSIONE				PERIODO DI VIGENZA	SCADENZA	AREA (Kmq)	UBICAZIONE DELLA CONCESSIONE
		Data	Natura del provvedimento	Decorrenza	BUIG				
BRUGHERIO STOCCAGGIO	STOCCAGGI GAS ITALIA (STOGIT) (100) (r.u.)	5/5/1999	Attribuzione	1/1/1997	XLIII - 6	1° periodo	01/01/2017	57,85	LOMBARDIA (57,85)
		27/9/2001	Conferma	27/9/2001	XLV - 10				
		22/2/2002	Cambio intestazione	31/10/2001	XLVI - 3				

2907

CODICE E DENOMINAZIONE DELLA CONCESSIONE	TITOLARI DELLA CONCESSIONE e relative quote di partecipazione (%)	PROVVEDIMENTI CONCERNENTI LA CONCESSIONE				PERIODO DI VIGENZA	SCADENZA	AREA (Kmq)	UBICAZIONE DELLA CONCESSIONE
		Data	Natura del provvedimento	Decorrenza	BUIG				
MINERBIO STOCCAGGIO Nota: Presentata in data 21 dicembre 2012 istanza di ampliamento della capacità di stoccaggio	STOCCAGGI GAS ITALIA (STOGIT) (100) (r.u.)	5/5/1999	Attribuzione	1/1/1997	XLIII - 6	1° periodo	01/01/2017	68,61	EMILIA ROMAGNA (68,61)
		27/9/2001	Conferma	27/9/2001	XLV - 10				
		22/2/2002	Cambio intestazione	31/10/2001	XLVI - 3				

2912

CODICE E DENOMINAZIONE DELLA CONCESSIONE	TITOLARI DELLA CONCESSIONE e relative quote di partecipazione (%)	PROVVEDIMENTI CONCERNENTI LA CONCESSIONE				PERIODO DI VIGENZA	SCADENZA	AREA (Kmq)	UBICAZIONE DELLA CONCESSIONE
		Data	Natura del provvedimento	Decorrenza	BUIG				
SERGNANO STOCCAGGIO	STOCCAGGI GAS ITALIA (STOGIT) (100) (r.u.)	5/5/1999	Attribuzione	1/1/1997	XLIII - 6	1° periodo	01/01/2017	42,31	LOMBARDIA (42,31)
		15/10/2001	Conferma	15/10/2001	XLV - 11				
		22/2/2002	Cambio intestazione	31/10/2001	XLVI - 3				

2921

CODICE E DENOMINAZIONE DELLA CONCESSIONE	TITOLARI DELLA CONCESSIONE e relative quote di partecipazione (%)	PROVVEDIMENTI CONCERNENTI LA CONCESSIONE				PERIODO DI VIGENZA	SCADENZA	AREA (Kmq)	UBICAZIONE DELLA CONCESSIONE
		Data	Natura del provvedimento	Decorrenza	BUIG				
SABBIONCELLO STOCCAGGIO	STOCCAGGI GAS ITALIA (STOGIT) (100) (r.u.)	5/5/1999	Attribuzione	1/1/1997	XLIII - 6	1° periodo	01/01/2017	100,15	EMILIA ROMAGNA (100,15)
		15/10/2001	Ridenominazione e conferma	15/10/2001	XLV - 11				
		22/2/2002	Cambio intestazione	31/10/2001	XLVI - 3				

2922

CODICE E DENOMINAZIONE DELLA CONCESSIONE	TITOLARI DELLA CONCESSIONE e relative quote di partecipazione (%)	PROVVEDIMENTI CONCERNENTI LA CONCESSIONE				PERIODO DI VIGENZA	SCADENZA	AREA (Kmq)	UBICAZIONE DELLA CONCESSIONE
		Data	Natura del provvedimento	Decorrenza	BUIG				
ALFONSINE STOCCAGGIO	STOCCAGGI GAS ITALIA (STOGIT) (100) (r.u.)	4/8/1999	Attribuzione	1/1/1997	XLIII - 9	1° periodo	01/01/2017	85,88	EMILIA ROMAGNA (85,88)
		27/9/2001	Conferma	27/9/2001	XLV - 10				
		22/2/2002	Cambio intestazione	31/10/2001	XLVI - 3				

ELENCO DELLE CONCESSIONI DI STOCCAGGIO ACCORDATE NELLA TERRAFERMA - Aggiornamento 31/marzo/2013

2923

CODICE E DENOMINAZIONE DELLA CONCESSIONE	TITOLARI DELLA CONCESSIONE e relative quote di partecipazione (%)	PROVVEDIMENTI CONCERNENTI LA CONCESSIONE				PERIODO DI VIGENZA	SCADENZA	AREA (Kmq)	UBICAZIONE DELLA CONCESSIONE
		Data	Natura del provvedimento	Decorrenza	BUIG				
BORDOLANO STOCCAGGIO Nota: Presentata istanza di variazione del programma dei lavori pubblicata nel B.U.I.G. Anno LV - N. 4.	STOCCAGGI GAS ITALIA (STOGIT) (100) (r.u.)	6/11/2001	Conferimento	6/11/2001	XLV - 12	1° periodo	06/11/2021	62,97	LOMBARDIA (62,97)
		20/6/2003	Cambio intestazione	7/3/2003	XLIX - 6				
		28/12/2011	Approvazione nuovo programma lavori	28/12/2011	LVI - 1				

2924

CODICE E DENOMINAZIONE DELLA CONCESSIONE	TITOLARI DELLA CONCESSIONE e relative quote di partecipazione (%)	PROVVEDIMENTI CONCERNENTI LA CONCESSIONE				PERIODO DI VIGENZA	SCADENZA	AREA (Kmq)	UBICAZIONE DELLA CONCESSIONE
		Data	Natura del provvedimento	Decorrenza	BUIG				
SAN POTITO E COTIGNOLA STOCCAGGIO	EDISON STOCCAGGIO (90) (r.u.) BLUGAS INFRASTRUTTURE (10)	24/4/2009	Conferimento	24/4/2009	LIII - 5	1° periodo	24/04/2029	51,76	EMILIA ROMAGNA (51,76)

2925

CODICE E DENOMINAZIONE DELLA CONCESSIONE	TITOLARI DELLA CONCESSIONE e relative quote di partecipazione (%)	PROVVEDIMENTI CONCERNENTI LA CONCESSIONE				PERIODO DI VIGENZA	SCADENZA	AREA (Kmq)	UBICAZIONE DELLA CONCESSIONE
		Data	Natura del provvedimento	Decorrenza	BUIG				
CORNEGLIANO STOCCAGGIO	ITAL GAS STORAGE (100) (r.u.)	15/3/2011	Conferimento	15/3/2011	LV - 4	1° periodo	15/03/2031	24,23	LOMBARDIA (24,23)

2926

CODICE E DENOMINAZIONE DELLA CONCESSIONE	TITOLARI DELLA CONCESSIONE e relative quote di partecipazione (%)	PROVVEDIMENTI CONCERNENTI LA CONCESSIONE				PERIODO DI VIGENZA	SCADENZA	AREA (Kmq)	UBICAZIONE DELLA CONCESSIONE
		Data	Natura del provvedimento	Decorrenza	BUIG				
CUGNO LE MACINE STOCCAGGIO	GEOGASTOCK (100) (r.u.)	2/8/2012	Conferimento	2/8/2012	LVI - 8	1° periodo	02/08/2032	48,16	BASILICATA (48,16)

PERMESSI DI RICERCA DI RISORSE GEOTERMICHE ACCORDATI NELLA TERRAFERMA

Decreto Legislativo 11 febbraio 2010, n. 22

Nella terraferma sono vigenti n. 43 PERMESSI DI RICERCA DI RISORSE GEOTERMICHE per complessivi 7413,02 Km²

Regione	Numero permessi	Superficie (Km ²)
LAZIO	9	749,32
LOMBARDIA	1	78,20
SICILIA	1	6,49
TOSCANA	33	6.579,00

Nota:
Nella tabella i titoli afferenti a due o più regioni sono conteggiati più volte, una per ciascuna regione mentre a ciascuna regione viene attribuita la parte di area del titolo minerario ad essa afferente.

ELENCO DEI PERMESSI DI RICERCA DI RISORSE GEOTERMICHE ACCORDATI NELLA TERRAFERMA - Aggiornamento 31/marzo/2013

350

CODICE E DENOMINAZIONE DEL PERMESSO	TITOLARI DEL PERMESSO e relative quote di partecipazione (%)	PROVVEDIMENTI CONCERNENTI IL PERMESSO				PERIODO DI VIGENZA	SCADENZA	AREA (Kmq)	UBICAZIONE DEL PERMESSO
		Data	Natura del provvedimento	Decorrenza	BUIG				
PANTELLERIA Nota: Accordato con D.A. n.126 del 13 aprile 2011 il prolungamento della vigenza con lo slittamento della scadenza del titolo minerario dal 22 febbraio 2011 al 22 dicembre 2013	GEOTERMICA (100) (r.u.)	11/12/2004	Conferimento	22/2/2004	-	1° periodo	22/12/2013	6,495	SICILIA (6,49)
		13/4/2011	Prolungamento vigenza	13/4/2011	-				

351

CODICE E DENOMINAZIONE DEL PERMESSO	TITOLARI DEL PERMESSO e relative quote di partecipazione (%)	PROVVEDIMENTI CONCERNENTI IL PERMESSO				PERIODO DI VIGENZA	SCADENZA	AREA (Kmq)	UBICAZIONE DEL PERMESSO
		Data	Natura del provvedimento	Decorrenza	BUIG				
FRANCIACORTA	COGEME (100) (r.u.)	31/5/2010	Conferimento	31/5/2010	LV - 1	1° periodo	31/05/2012	78,2	LOMBARDIA (78,2)

352

CODICE E DENOMINAZIONE DEL PERMESSO	TITOLARI DEL PERMESSO e relative quote di partecipazione (%)	PROVVEDIMENTI CONCERNENTI IL PERMESSO				PERIODO DI VIGENZA	SCADENZA	AREA (Kmq)	UBICAZIONE DEL PERMESSO
		Data	Natura del provvedimento	Decorrenza	BUIG				
BOCCHEGGIANO	ENEL GREEN POWER (100) (r.u.)	6/6/2011	Conferimento	6/6/2011	LVI - 1	1° periodo	05/06/2015	233,8	TOSCANA (233,8)

353

CODICE E DENOMINAZIONE DEL PERMESSO	TITOLARI DEL PERMESSO e relative quote di partecipazione (%)	PROVVEDIMENTI CONCERNENTI IL PERMESSO				PERIODO DI VIGENZA	SCADENZA	AREA (Kmq)	UBICAZIONE DEL PERMESSO
		Data	Natura del provvedimento	Decorrenza	BUIG				
CATABBIO	EXERGIA TOSCANA (100) (r.u.)	21/3/2011	Conferimento	21/3/2011	LV - 5	1° periodo	20/03/2015	40,46	TOSCANA (40,46)

354

CODICE E DENOMINAZIONE DEL PERMESSO	TITOLARI DEL PERMESSO e relative quote di partecipazione (%)	PROVVEDIMENTI CONCERNENTI IL PERMESSO				PERIODO DI VIGENZA	SCADENZA	AREA (Kmq)	UBICAZIONE DEL PERMESSO
		Data	Natura del provvedimento	Decorrenza	BUIG				
CINIGIANO	GESTO ITALIA (100) (r.u.)	21/3/2011	Conferimento	21/3/2011	LV - 5	1° periodo	20/03/2015	141,2	TOSCANA (141,2)

355

CODICE E DENOMINAZIONE DEL PERMESSO	TITOLARI DEL PERMESSO e relative quote di partecipazione (%)	PROVVEDIMENTI CONCERNENTI IL PERMESSO				PERIODO DI VIGENZA	SCADENZA	AREA (Kmq)	UBICAZIONE DEL PERMESSO
		Data	Natura del provvedimento	Decorrenza	BUIG				
LA QUERCE	EXERGIA TOSCANA (100) (r.u.)	5/9/2011	Conferimento	5/9/2011	LVI - 1	1° periodo	04/09/2015	14,92	TOSCANA (14,92)

356

CODICE E DENOMINAZIONE DEL PERMESSO	TITOLARI DEL PERMESSO e relative quote di partecipazione (%)	PROVVEDIMENTI CONCERNENTI IL PERMESSO				PERIODO DI VIGENZA	SCADENZA	AREA (Kmq)	UBICAZIONE DEL PERMESSO
		Data	Natura del provvedimento	Decorrenza	BUIG				
MAZZOLLA	GESTO ITALIA (100) (r.u.)	21/3/2011	Conferimento	21/3/2011	LV - 5	1° periodo	20/03/2015	52,5	TOSCANA (52,5)

ELENCO DEI PERMESSI DI RICERCA DI RISORSE GEOTERMICHE ACCORDATI NELLA TERRAFERMA - Aggiornamento 31/marzo/2013

357

CODICE E DENOMINAZIONE DEL PERMESSO	TITOLARI DEL PERMESSO e relative quote di partecipazione (%)	PROVVEDIMENTI CONCERNENTI IL PERMESSO				PERIODO DI VIGENZA	SCADENZA	AREA (Kmq)	UBICAZIONE DEL PERMESSO
		Data	Natura del provvedimento	Decorrenza	BUIG				
MENSANO	MAGMA ENERGY ITALIA (100) (r.u.)	6/6/2011	Conferimento	6/6/2011	LVI - 1	1° periodo	05/06/2015	215,26	TOSCANA (215,26)

358

CODICE E DENOMINAZIONE DEL PERMESSO	TITOLARI DEL PERMESSO e relative quote di partecipazione (%)	PROVVEDIMENTI CONCERNENTI IL PERMESSO				PERIODO DI VIGENZA	SCADENZA	AREA (Kmq)	UBICAZIONE DEL PERMESSO
		Data	Natura del provvedimento	Decorrenza	BUIG				
MONTE LABBRO	GEOENERGY (100) (r.u.)	21/3/2011	Conferimento	21/3/2011	LV - 5	1° periodo	20/03/2015	87,85	TOSCANA (87,85)

359

CODICE E DENOMINAZIONE DEL PERMESSO	TITOLARI DEL PERMESSO e relative quote di partecipazione (%)	PROVVEDIMENTI CONCERNENTI IL PERMESSO				PERIODO DI VIGENZA	SCADENZA	AREA (Kmq)	UBICAZIONE DEL PERMESSO
		Data	Natura del provvedimento	Decorrenza	BUIG				
MURCI	ENEL GREEN POWER (100) (r.u.)	18/4/2011	Conferimento	18/4/2011	LV - 5	1° periodo	17/04/2015	262,7	TOSCANA (262,7)

360

CODICE E DENOMINAZIONE DEL PERMESSO	TITOLARI DEL PERMESSO e relative quote di partecipazione (%)	PROVVEDIMENTI CONCERNENTI IL PERMESSO				PERIODO DI VIGENZA	SCADENZA	AREA (Kmq)	UBICAZIONE DEL PERMESSO
		Data	Natura del provvedimento	Decorrenza	BUIG				
ORCIATICO	GEOENERGY (100) (r.u.)	21/3/2011	Conferimento	21/3/2011	LV - 5	1° periodo	20/03/2015	79,9	TOSCANA (79,9)

361

CODICE E DENOMINAZIONE DEL PERMESSO	TITOLARI DEL PERMESSO e relative quote di partecipazione (%)	PROVVEDIMENTI CONCERNENTI IL PERMESSO				PERIODO DI VIGENZA	SCADENZA	AREA (Kmq)	UBICAZIONE DEL PERMESSO
		Data	Natura del provvedimento	Decorrenza	BUIG				
PITIGLIANO	GEOENERGY (100) (r.u.)	14/10/2011	Conferimento	14/10/2011	LVI - 1	1° periodo	13/10/2015	121,55	TOSCANA (121,55)

362

CODICE E DENOMINAZIONE DEL PERMESSO	TITOLARI DEL PERMESSO e relative quote di partecipazione (%)	PROVVEDIMENTI CONCERNENTI IL PERMESSO				PERIODO DI VIGENZA	SCADENZA	AREA (Kmq)	UBICAZIONE DEL PERMESSO
		Data	Natura del provvedimento	Decorrenza	BUIG				
POGGIO MONTONE	SORGENIA GEOTHERMAL (100) (r.u.)	6/6/2011	Conferimento	6/6/2011	LVI - 1	1° periodo	05/06/2015	58,05	TOSCANA (58,05)

363

CODICE E DENOMINAZIONE DEL PERMESSO	TITOLARI DEL PERMESSO e relative quote di partecipazione (%)	PROVVEDIMENTI CONCERNENTI IL PERMESSO				PERIODO DI VIGENZA	SCADENZA	AREA (Kmq)	UBICAZIONE DEL PERMESSO
		Data	Natura del provvedimento	Decorrenza	BUIG				
RIPARBELLA	GESTO ITALIA (100) (r.u.)	21/3/2011	Conferimento	21/3/2011	LV - 5	1° periodo	20/03/2015	117,4	TOSCANA (117,4)

364

CODICE E DENOMINAZIONE DEL PERMESSO	TITOLARI DEL PERMESSO e relative quote di partecipazione (%)	PROVVEDIMENTI CONCERNENTI IL PERMESSO				PERIODO DI VIGENZA	SCADENZA	AREA (Kmq)	UBICAZIONE DEL PERMESSO
		Data	Natura del provvedimento	Decorrenza	BUIG				
ROCCASTRADA	MAGMA ENERGY ITALIA (100) (r.u.)	19/10/2011	Conferimento	19/10/2011	LVI - 1	1° periodo	13/10/2015	271,9	TOSCANA (271,9)

ELENCO DEI PERMESSI DI RICERCA DI RISORSE GEOTERMICHE ACCORDATI NELLA TERRAFERMA - Aggiornamento 31/marzo/2013

366

CODICE E DENOMINAZIONE DEL PERMESSO	TITOLARI DEL PERMESSO e relative quote di partecipazione (%)	PROVVEDIMENTI CONCERNENTI IL PERMESSO				PERIODO DI VIGENZA	SCADENZA	AREA (Kmq)	UBICAZIONE DEL PERMESSO
		Data	Natura del provvedimento	Decorrenza	BUIG				
ROMA OVEST	DER (100) (r.u.)	12/2/2009	Conferimento	12/2/2009	-	1° periodo	12/02/2013	45	LAZIO (45)

367

CODICE E DENOMINAZIONE DEL PERMESSO	TITOLARI DEL PERMESSO e relative quote di partecipazione (%)	PROVVEDIMENTI CONCERNENTI IL PERMESSO				PERIODO DI VIGENZA	SCADENZA	AREA (Kmq)	UBICAZIONE DEL PERMESSO
		Data	Natura del provvedimento	Decorrenza	BUIG				
MONTEBAMBOLI	ENEL GREEN POWER (100) (r.u.)	14/10/2011	Conferimento	14/10/2011	LVI - 1	1° periodo	13/10/2015	225,96	TOSCANA (225,96)

368

CODICE E DENOMINAZIONE DEL PERMESSO	TITOLARI DEL PERMESSO e relative quote di partecipazione (%)	PROVVEDIMENTI CONCERNENTI IL PERMESSO				PERIODO DI VIGENZA	SCADENZA	AREA (Kmq)	UBICAZIONE DEL PERMESSO
		Data	Natura del provvedimento	Decorrenza	BUIG				
MONTEGEMOLI	ENEL GREEN POWER (100) (r.u.)	14/10/2011	Conferimento	14/10/2011	LVI - 1	1° periodo	13/10/2015	267,82	TOSCANA (267,82)

369

CODICE E DENOMINAZIONE DEL PERMESSO	TITOLARI DEL PERMESSO e relative quote di partecipazione (%)	PROVVEDIMENTI CONCERNENTI IL PERMESSO				PERIODO DI VIGENZA	SCADENZA	AREA (Kmq)	UBICAZIONE DEL PERMESSO
		Data	Natura del provvedimento	Decorrenza	BUIG				
SAN CIPRIANO	GEOENERGY (100) (r.u.)	14/10/2011	Conferimento	14/10/2011	LVI - 1	1° periodo	13/10/2015	137,4	TOSCANA (137,4)

370

CODICE E DENOMINAZIONE DEL PERMESSO	TITOLARI DEL PERMESSO e relative quote di partecipazione (%)	PROVVEDIMENTI CONCERNENTI IL PERMESSO				PERIODO DI VIGENZA	SCADENZA	AREA (Kmq)	UBICAZIONE DEL PERMESSO
		Data	Natura del provvedimento	Decorrenza	BUIG				
MONTE SANTA CROCE	SORGENIA GEOTHERMAL (100) (r.u.)	21/11/2011	Conferimento	21/11/2011	LVI - 1	1° periodo	20/11/2015	22,7	TOSCANA (22,7)

371

CODICE E DENOMINAZIONE DEL PERMESSO	TITOLARI DEL PERMESSO e relative quote di partecipazione (%)	PROVVEDIMENTI CONCERNENTI IL PERMESSO				PERIODO DI VIGENZA	SCADENZA	AREA (Kmq)	UBICAZIONE DEL PERMESSO
		Data	Natura del provvedimento	Decorrenza	BUIG				
MURLO	SORGENIA GEOTHERMAL (100) (r.u.)	21/11/2011	Conferimento	21/11/2011	LVI - 1	1° periodo	20/11/2015	135,64	TOSCANA (135,64)

372

CODICE E DENOMINAZIONE DEL PERMESSO	TITOLARI DEL PERMESSO e relative quote di partecipazione (%)	PROVVEDIMENTI CONCERNENTI IL PERMESSO				PERIODO DI VIGENZA	SCADENZA	AREA (Kmq)	UBICAZIONE DEL PERMESSO
		Data	Natura del provvedimento	Decorrenza	BUIG				
CANEPINA	POWER FIELD (100) (r.u.)	13/6/2012	Conferimento	10/7/2012	-	1° periodo	10/07/2016	216	LAZIO (216)

373

CODICE E DENOMINAZIONE DEL PERMESSO	TITOLARI DEL PERMESSO e relative quote di partecipazione (%)	PROVVEDIMENTI CONCERNENTI IL PERMESSO				PERIODO DI VIGENZA	SCADENZA	AREA (Kmq)	UBICAZIONE DEL PERMESSO
		Data	Natura del provvedimento	Decorrenza	BUIG				
VEJANO	GEOTERMICA AB (100) (r.u.)	13/6/2012	Conferimento	10/7/2012	-	1° periodo	10/07/2010	56,3	LAZIO (56,3)

ELENCO DEI PERMESSI DI RICERCA DI RISORSE GEOTERMICHE ACCORDATI NELLA TERRAFERMA - Aggiornamento 31/marzo/2013

374

CODICE E DENOMINAZIONE DEL PERMESSO	TITOLARI DEL PERMESSO e relative quote di partecipazione (%)	PROVVEDIMENTI CONCERNENTI IL PERMESSO				PERIODO DI VIGENZA	SCADENZA	AREA (Kmq)	UBICAZIONE DEL PERMESSO
		Data	Natura del provvedimento	Decorrenza	BUIG				
LE CASCINELLE	SORGENIA GEOTHERMAL (100) (r.u.)	7/3/2012	Conferimento	7/3/2012	LVI - 11	1° periodo	07/03/2016	50,44	TOSCANA (50,44)

375

CODICE E DENOMINAZIONE DEL PERMESSO	TITOLARI DEL PERMESSO e relative quote di partecipazione (%)	PROVVEDIMENTI CONCERNENTI IL PERMESSO				PERIODO DI VIGENZA	SCADENZA	AREA (Kmq)	UBICAZIONE DEL PERMESSO
		Data	Natura del provvedimento	Decorrenza	BUIG				
BAGNOLO	TOSCO GEO (100) (r.u.)	7/3/2012	Conferimento	12/3/1974	LVI - 11	1° periodo	07/03/2016	20	TOSCANA (20)

376

CODICE E DENOMINAZIONE DEL PERMESSO	TITOLARI DEL PERMESSO e relative quote di partecipazione (%)	PROVVEDIMENTI CONCERNENTI IL PERMESSO				PERIODO DI VIGENZA	SCADENZA	AREA (Kmq)	UBICAZIONE DEL PERMESSO
		Data	Natura del provvedimento	Decorrenza	BUIG				
CELLE SUL RIGO	SORGENIA GEOTHERMAL (100) (r.u.)	6/4/2012	Conferimento	6/4/2012	LVI - 11	1° periodo	06/04/2016	50,45	TOSCANA (50,45)

377

CODICE E DENOMINAZIONE DEL PERMESSO	TITOLARI DEL PERMESSO e relative quote di partecipazione (%)	PROVVEDIMENTI CONCERNENTI IL PERMESSO				PERIODO DI VIGENZA	SCADENZA	AREA (Kmq)	UBICAZIONE DEL PERMESSO
		Data	Natura del provvedimento	Decorrenza	BUIG				
CASTIGLIONE D'ORCIA	TOSCO GEO (100) (r.u.)	6/4/2012	Conferimento	6/4/2012	LVI - 11	1° periodo	06/04/2016	60,5	TOSCANA (60,5)

378

CODICE E DENOMINAZIONE DEL PERMESSO	TITOLARI DEL PERMESSO e relative quote di partecipazione (%)	PROVVEDIMENTI CONCERNENTI IL PERMESSO				PERIODO DI VIGENZA	SCADENZA	AREA (Kmq)	UBICAZIONE DEL PERMESSO
		Data	Natura del provvedimento	Decorrenza	BUIG				
GERFALCO	GEOENERGY (100) (r.u.)	15/5/2012	Conferimento	15/5/2012	LVI - 11	1° periodo	15/05/2016	3263	TOSCANA (3263)

379

CODICE E DENOMINAZIONE DEL PERMESSO	TITOLARI DEL PERMESSO e relative quote di partecipazione (%)	PROVVEDIMENTI CONCERNENTI IL PERMESSO				PERIODO DI VIGENZA	SCADENZA	AREA (Kmq)	UBICAZIONE DEL PERMESSO
		Data	Natura del provvedimento	Decorrenza	BUIG				
GUARDISTALLO	GEOTHERMICS ITALY (100) (r.u.)	15/5/2012	Conferimento	15/5/2012	LVI - 11	1° periodo	15/05/2016	87,5	TOSCANA (87,5)

380

CODICE E DENOMINAZIONE DEL PERMESSO	TITOLARI DEL PERMESSO e relative quote di partecipazione (%)	PROVVEDIMENTI CONCERNENTI IL PERMESSO				PERIODO DI VIGENZA	SCADENZA	AREA (Kmq)	UBICAZIONE DEL PERMESSO
		Data	Natura del provvedimento	Decorrenza	BUIG				
PECCIOLI	ITERNA (100) (r.u.)	15/5/2012	Conferimento	15/5/2012	LVI - 11	1° periodo	15/05/2016	70	TOSCANA (70)

381

CODICE E DENOMINAZIONE DEL PERMESSO	TITOLARI DEL PERMESSO e relative quote di partecipazione (%)	PROVVEDIMENTI CONCERNENTI IL PERMESSO				PERIODO DI VIGENZA	SCADENZA	AREA (Kmq)	UBICAZIONE DEL PERMESSO
		Data	Natura del provvedimento	Decorrenza	BUIG				
ROSIGNANO	ITERNA (100) (r.u.)	15/5/2012	Conferimento	15/5/2012	LVI - 11	1° periodo	15/05/2016	49	TOSCANA (49)

ELENCO DEI PERMESSI DI RICERCA DI RISORSE GEOTERMICHE ACCORDATI NELLA TERRAFERMA - Aggiornamento 31/marzo/2013

382

CODICE E DENOMINAZIONE DEL PERMESSO	TITOLARI DEL PERMESSO e relative quote di partecipazione (%)	PROVVEDIMENTI CONCERNENTI IL PERMESSO				PERIODO DI VIGENZA	SCADENZA	AREA (Kmq)	UBICAZIONE DEL PERMESSO
		Data	Natura del provvedimento	Decorrenza	BUIG				
PERETA	FUTURO ENERGIA (100) (r.u.)	15/6/2012	Conferimento	15/6/2012	LVI - 11	1° periodo	15/06/2016	88,6	TOSCANA (88,6)

383

CODICE E DENOMINAZIONE DEL PERMESSO	TITOLARI DEL PERMESSO e relative quote di partecipazione (%)	PROVVEDIMENTI CONCERNENTI IL PERMESSO				PERIODO DI VIGENZA	SCADENZA	AREA (Kmq)	UBICAZIONE DEL PERMESSO
		Data	Natura del provvedimento	Decorrenza	BUIG				
MONTALCINO	GESTO ITALIA (100) (r.u.)	10/8/2012	Conferimento	10/8/2012	LVI - 11	1° periodo	10/08/2016	65,47	TOSCANA (65,47)

384

CODICE E DENOMINAZIONE DEL PERMESSO	TITOLARI DEL PERMESSO e relative quote di partecipazione (%)	PROVVEDIMENTI CONCERNENTI IL PERMESSO				PERIODO DI VIGENZA	SCADENZA	AREA (Kmq)	UBICAZIONE DEL PERMESSO
		Data	Natura del provvedimento	Decorrenza	BUIG				
FRASSINI	GEOENERGY (100) (r.u.)					1° periodo		57,7	TOSCANA (57,7)

Nota: La Regione Toscana non ha comunicato gli estremi del decreto di conferimento e la data di scadenza del permesso.

385

CODICE E DENOMINAZIONE DEL PERMESSO	TITOLARI DEL PERMESSO e relative quote di partecipazione (%)	PROVVEDIMENTI CONCERNENTI IL PERMESSO				PERIODO DI VIGENZA	SCADENZA	AREA (Kmq)	UBICAZIONE DEL PERMESSO
		Data	Natura del provvedimento	Decorrenza	BUIG				
GHIZZANO	TOSCANA GEO (100) (r.u.)					1° periodo		32,42	TOSCANA (32,42)

Nota: La Regione Toscana non ha comunicato gli estremi del decreto di conferimento e la data di scadenza del permesso.

386

CODICE E DENOMINAZIONE DEL PERMESSO	TITOLARI DEL PERMESSO e relative quote di partecipazione (%)	PROVVEDIMENTI CONCERNENTI IL PERMESSO				PERIODO DI VIGENZA	SCADENZA	AREA (Kmq)	UBICAZIONE DEL PERMESSO
		Data	Natura del provvedimento	Decorrenza	BUIG				
IL MANDORLO	TOSCANA GEO (100) (r.u.)					1° periodo		10,02	TOSCANA (10,02)

Nota: La Regione Toscana non ha comunicato gli estremi del decreto di conferimento e la data di scadenza del permesso.

387

CODICE E DENOMINAZIONE DEL PERMESSO	TITOLARI DEL PERMESSO e relative quote di partecipazione (%)	PROVVEDIMENTI CONCERNENTI IL PERMESSO				PERIODO DI VIGENZA	SCADENZA	AREA (Kmq)	UBICAZIONE DEL PERMESSO
		Data	Natura del provvedimento	Decorrenza	BUIG				
POMONTE	TERRA ENERGY (100) (r.u.)					1° periodo		88,5	TOSCANA (88,5)

Nota: La Regione Toscana non ha comunicato gli estremi del decreto di conferimento e la data di scadenza del permesso.

ELENCO DEI PERMESSI DI RICERCA DI RISORSE GEOTERMICHE ACCORDATI NELLA TERRAFERMA - Aggiornamento 31/marzo/2013

388

CODICE E DENOMINAZIONE DEL PERMESSO	TITOLARI DEL PERMESSO e relative quote di partecipazione (%)	PROVVEDIMENTI CONCERNENTI IL PERMESSO				PERIODO DI VIGENZA	SCADENZA	AREA (Kmq)	UBICAZIONE DEL PERMESSO
		Data	Natura del provvedimento	Decorrenza	BUIG				
MONTORIO Nota: La Regione Toscana non ha comunicato gli estremi del decreto di conferimento e la data di scadenza del permesso.	SORGENIA GEOTHERMAL (100) (r.u.)					1° periodo		166,77	TOSCANA (98,39) LAZIO (68,38)

389

CODICE E DENOMINAZIONE DEL PERMESSO	TITOLARI DEL PERMESSO e relative quote di partecipazione (%)	PROVVEDIMENTI CONCERNENTI IL PERMESSO				PERIODO DI VIGENZA	SCADENZA	AREA (Kmq)	UBICAZIONE DEL PERMESSO
		Data	Natura del provvedimento	Decorrenza	BUIG				
LAGO DI VICO	GEOTHERMICS ITALY (100) (r.u.)	9/10/2012	Conferimento	23/10/2012	- 13	1° periodo	23/10/2016	103,27	LAZIO (103,27)

390

CODICE E DENOMINAZIONE DEL PERMESSO	TITOLARI DEL PERMESSO e relative quote di partecipazione (%)	PROVVEDIMENTI CONCERNENTI IL PERMESSO				PERIODO DI VIGENZA	SCADENZA	AREA (Kmq)	UBICAZIONE DEL PERMESSO
		Data	Natura del provvedimento	Decorrenza	BUIG				
PIANA DEL DIAVOLO	GEOTHERMICS ITALY (100) (r.u.)	13/8/2012	Conferimento	25/9/2012	- 13	1° periodo	25/09/2016	40,75	LAZIO (40,75)

391

CODICE E DENOMINAZIONE DEL PERMESSO	TITOLARI DEL PERMESSO e relative quote di partecipazione (%)	PROVVEDIMENTI CONCERNENTI IL PERMESSO				PERIODO DI VIGENZA	SCADENZA	AREA (Kmq)	UBICAZIONE DEL PERMESSO
		Data	Natura del provvedimento	Decorrenza	BUIG				
TOBIA	COGEME (100) (r.u.)	26/7/2012	Conferimento	14/8/2012	- 13	1° periodo	14/08/2016	14,75	LAZIO (14,75)

392

CODICE E DENOMINAZIONE DEL PERMESSO	TITOLARI DEL PERMESSO e relative quote di partecipazione (%)	PROVVEDIMENTI CONCERNENTI IL PERMESSO				PERIODO DI VIGENZA	SCADENZA	AREA (Kmq)	UBICAZIONE DEL PERMESSO
		Data	Natura del provvedimento	Decorrenza	BUIG				
VALLE DI SUIO	LA R.E.P. AMBIENTE (100) (r.u.)	17/9/2012	Conferimento	25/9/2012	- 13	1° periodo	25/09/2016	18,07	LAZIO (18,07)

393

CODICE E DENOMINAZIONE DEL PERMESSO	TITOLARI DEL PERMESSO e relative quote di partecipazione (%)	PROVVEDIMENTI CONCERNENTI IL PERMESSO				PERIODO DI VIGENZA	SCADENZA	AREA (Kmq)	UBICAZIONE DEL PERMESSO
		Data	Natura del provvedimento	Decorrenza	BUIG				
LADISPOLI	STEAM (100) (r.u.)	4/10/2012	Conferimento	11/10/2012	- 13	1° periodo	11/10/2016	186,8	LAZIO (186,8)

PERMESSI DI RICERCA DI RISORSE GEOTERMICHE ACCORDATI NEL SOTTOFONDO MARINO

Decreto Legislativo 11 febbraio 2010, n. 22

Nel sottofondo marino sono vigenti n. 1 PERMESSI DI RICERCA DI RISORSE GEOTERMICHE per complessivi 678,3 Km²

Zona marina	Numero permessi	Superficie (Km ²)
NESSUNA	1	678,30

Nota:
Nella tabella i titoli afferenti a due o più zone sono conteggiati più volte, una per ciascuna zona mentre a ciascuna zona viene attribuita la parte di area del titolo minerario ad essa afferente.

ELENCO DEI PERMESSI DI RICERCA DI RISORSE GEOTERMICHE ACCORDATI NEL SOTTOFONDO MARINO - Aggiornamento 31/marzo/2013

1

CODICE E DENOMINAZIONE DEL PERMESSO	TITOLARI DEL PERMESSO e relative quote di partecipazione (%)	PROVVEDIMENTI CONCERNENTI IL PERMESSO				PERIODO DI VIGENZA	SCADENZA	AREA (Kmq)	UBICAZIONE DEL PERMESSO
		Data	Natura del provvedimento	Decorrenza	BUG				
TIRRENO MERIDIONALE 1	EUROBUILDING (100) (r.u.)	29/9/2009	Conferimento	29/9/2009	LIII - 10	1° periodo	29/09/2013	678,3	NESSUNA (678,3)

CONCESSIONI DI COLTIVAZIONE DI RISORSE GEOTERMICHE ACCORDATE NELLA TERRAFERMA

Decreto Legislativo 11 febbraio 2010, n. 22

Nella terraferma sono vigenti n. 11 CONCESSIONI DI COLTIVAZIONE DI RISORSE GEOTERMICHE per complessivi 638,34 Km²

Regione	Numero concessioni	Superficie (Km ²)
EMILIA ROMAGNA	1	31,72
LAZIO	1	111,15
TOSCANA	8	492,95
VENETO	1	2,52

Nota:
Nella tabella i titoli afferenti a due o più regioni sono conteggiati più volte, una per ciascuna regione mentre a ciascuna regione viene attribuita la parte di area del titolo minerario ad essa afferente.

ELENCO DELLE CONCESSIONI DI COLTIVAZIONE DI RISORSE GEOTERMICHE ACCORDATE NELLA TERRAFERMA - Aggiornamento 31/marzo/2013

5

CODICE E DENOMINAZIONE DELLA CONCESSIONE	TITOLARI DELLA CONCESSIONE e relative quote di partecipazione (%)	PROVVEDIMENTI CONCERNENTI LA CONCESSIONE				PERIODO DI VIGENZA	SCADENZA	AREA (Kmq)	UBICAZIONE DELLA CONCESSIONE
		Data	Natura del provvedimento	Decorrenza	BUGI				
BAGNORE	ENEL GREEN POWER (100) (r.u.)	4/5/1962	Conferimento	4/5/1962	-	3ª proroga	03/05/2013	45,87	TOSCANA (45,87)
		6/8/1993	Proroga e ripermetroazione	4/5/1987	XXXVII - 9				
		9/4/1998	Proroga e ripermetroazione	4/5/1997	XLII - 6				
		10/3/2000	Trasferimento	1/10/1999	XLIV - 5				
		28/12/2001	Modifica denominazione sociale	28/12/2001	LIV - 1				
		16/8/2005	Trasferimento	1/6/2005	LIV - 1				
		27/4/2007	Proroga	4/5/2007	LIV - 1				
		5/2/2009	Trasferimento	1/12/2008	LIV - 1				

11

CODICE E DENOMINAZIONE DELLA CONCESSIONE	TITOLARI DELLA CONCESSIONE e relative quote di partecipazione (%)	PROVVEDIMENTI CONCERNENTI LA CONCESSIONE				PERIODO DI VIGENZA	SCADENZA	AREA (Kmq)	UBICAZIONE DELLA CONCESSIONE
		Data	Natura del provvedimento	Decorrenza	BUGI				
PIANCASTAGNAIO	ENEL GREEN POWER (100) (r.u.)	25/12/1968	Conferimento	28/12/1968	-	1° periodo	28/02/2013	47,91	TOSCANA (47,91)
		20/1/1994	Classificazione conferma e ripermetroazione	20/1/1994	XXXVIII - 2				
		10/3/2000	Trasferimento	1/10/1999	XLIV - 5				
		28/12/2001	Modifica denominazione sociale	28/12/2001	LIV - 1				
		16/8/2005	Trasferimento	1/6/2005	LIV - 1				
		5/2/2009	Trasferimento	1/12/2008	LIV - 1				

12

CODICE E DENOMINAZIONE DELLA CONCESSIONE	TITOLARI DELLA CONCESSIONE e relative quote di partecipazione (%)	PROVVEDIMENTI CONCERNENTI LA CONCESSIONE				PERIODO DI VIGENZA	SCADENZA	AREA (Kmq)	UBICAZIONE DELLA CONCESSIONE
		Data	Natura del provvedimento	Decorrenza	BUGI				
RIO SECCO	ENEL GREEN POWER (100) (r.u.)	16/1/1970	Conferimento	16/1/1970	-	1° periodo	30/12/2024	55,25	TOSCANA (55,25)
		30/12/1994	Classificazione conferma e ripermetroazione	30/12/1994	XXXIX - 1				
		30/12/1994	Ampliamento	30/12/1994	XXXIX - 1				
		10/3/2000	Trasferimento	1/10/1999	XLIV - 5				
		28/12/2001	Modifica denominazione sociale	28/12/2001	LIV - 1				
		16/8/2005	Trasferimento	1/6/2005	LIV - 1				
		5/2/2009	Trasferimento	1/12/2008	LIV - 1				

15

CODICE E DENOMINAZIONE DELLA CONCESSIONE	TITOLARI DELLA CONCESSIONE e relative quote di partecipazione (%)	PROVVEDIMENTI CONCERNENTI LA CONCESSIONE				PERIODO DI VIGENZA	SCADENZA	AREA (Kmq)	UBICAZIONE DELLA CONCESSIONE
		Data	Natura del provvedimento	Decorrenza	BUGI				
FERRARA	ENI - Attività geotermiche (50) (r.u.) ERGA (50)	19/7/1984	Conferimento	19/7/1984	-	1° periodo	19/07/2014	31,72	EMILIA ROMAGNA (31,72)
		4/1/1994	Classificazione conferma e ripermetroazione	4/1/1994	XXXVIII - 3				
		13/2/1998	Cambio intestazione quota	1/1/1998	XLII - 3				
		10/3/2000	Trasferimento quota	1/10/1999	XLIV - 5				

ELENCO DELLE CONCESSIONI DI COLTIVAZIONE DI RISORSE GEOTERMICHE ACCORDATE NELLA TERRAFERMA - Aggiornamento 31/marzo/2013

17

CODICE E DENOMINAZIONE DELLA CONCESSIONE	TITOLARI DELLA CONCESSIONE e relative quote di partecipazione (%)	PROVVEDIMENTI CONCERNENTI LA CONCESSIONE				PERIODO DI VIGENZA	SCADENZA	AREA (Kmq)	UBICAZIONE DELLA CONCESSIONE
		Data	Natura del provvedimento	Decorrenza	BUGI				
VICENZA	AIM SERVIZI A RETE (100) (r.u.)	22/7/1985	Conferimento	22/7/1985	-	1° periodo	22/07/2015	2,52	VENETO (2,52)
		13/2/1998	Cambio intestazione quota	1/1/1998	XLII - 3				
		16/3/1999	Classificazione conferma e riperimetrazione	16/3/1999	XLIII - 4				

21

CODICE E DENOMINAZIONE DELLA CONCESSIONE	TITOLARI DELLA CONCESSIONE e relative quote di partecipazione (%)	PROVVEDIMENTI CONCERNENTI LA CONCESSIONE				PERIODO DI VIGENZA	SCADENZA	AREA (Kmq)	UBICAZIONE DELLA CONCESSIONE
		Data	Natura del provvedimento	Decorrenza	BUGI				
CANNETO	ENEL GREEN POWER (100) (r.u.)	1/8/1991	Conferimento	9/7/1990	XXXVI - 4	1° periodo	09/07/2020	52,74	TOSCANA (52,74)
		21/10/1994	Riperimetrazione	7/3/1994	XXXVIII - 11				
		10/3/2000	Trasferimento	1/10/1999	XLIV - 5				
		28/12/2001	Modifica denominazione sociale	28/12/2001	LIV - 1				
		16/8/2005	Trasferimento	1/6/2005	LIV - 1				
		5/2/2009	Trasferimento	1/12/2008	LIV - 1				

22

CODICE E DENOMINAZIONE DELLA CONCESSIONE	TITOLARI DELLA CONCESSIONE e relative quote di partecipazione (%)	PROVVEDIMENTI CONCERNENTI LA CONCESSIONE				PERIODO DI VIGENZA	SCADENZA	AREA (Kmq)	UBICAZIONE DELLA CONCESSIONE
		Data	Natura del provvedimento	Decorrenza	BUGI				
LARDERELLO	ENEL GREEN POWER (100) (r.u.)	7/3/1994	Classificazione unificazione e riperimetrazione	7/3/1994	XXXVIII - 4	1° periodo	07/03/2024	82,74	TOSCANA (82,74)
		10/3/2000	Trasferimento	1/10/1999	XLIV - 5				
		28/12/2001	Modifica denominazione sociale	28/12/2001	LIV - 1				
		19/10/2004	Modifica programma lavoro	19/10/2004	XLIX - 2				
		16/8/2005	Trasferimento	1/6/2005	LIV - 1				
		5/2/2009	Trasferimento	1/12/2008	LIV - 1				

23

CODICE E DENOMINAZIONE DELLA CONCESSIONE	TITOLARI DELLA CONCESSIONE e relative quote di partecipazione (%)	PROVVEDIMENTI CONCERNENTI LA CONCESSIONE				PERIODO DI VIGENZA	SCADENZA	AREA (Kmq)	UBICAZIONE DELLA CONCESSIONE
		Data	Natura del provvedimento	Decorrenza	BUGI				
LUSTIGNANO	ENEL GREEN POWER (100) (r.u.)	7/3/1994	Classificazione unificazione e riperimetrazione	7/3/1994	XXXVIII - 4	1° periodo	07/03/2024	77,85	TOSCANA (77,85)
		10/3/2000	Trasferimento	1/10/1999	XLIV - 5				
		28/12/2001	Modifica denominazione sociale	28/12/2001	LIV - 1				
		16/8/2005	Trasferimento	1/6/2005	LIV - 1				
		5/2/2009	Trasferimento	1/12/2008	LIV - 1				

26

CODICE E DENOMINAZIONE DELLA CONCESSIONE	TITOLARI DELLA CONCESSIONE e relative quote di partecipazione (%)	PROVVEDIMENTI CONCERNENTI LA CONCESSIONE				PERIODO DI VIGENZA	SCADENZA	AREA (Kmq)	UBICAZIONE DELLA CONCESSIONE
		Data	Natura del provvedimento	Decorrenza	BUGI				
TRAVALLE	ENEL GREEN POWER (100) (r.u.)	30/12/1994	Classificazione unificazione e riperimetrazione	30/12/1994	XXXIX - 1	1° periodo	30/12/2024	85,39	TOSCANA (85,39)
		10/3/2000	Trasferimento	1/10/1999	XLIV - 5				
		28/12/2001	Modifica denominazione sociale	28/12/2001	LIV - 1				
		16/8/2005	Trasferimento	1/6/2005	LIV - 1				
		5/2/2009	Trasferimento	1/12/2008	LIV - 1				

ELENCO DELLE CONCESSIONI DI COLTIVAZIONE DI RISORSE GEOTERMICHE ACCORDATE NELLA TERRAFERMA - Aggiornamento 31/marzo/2013

28

CODICE E DENOMINAZIONE DELLA CONCESSIONE	TITOLARI DELLA CONCESSIONE e relative quote di partecipazione (%)	PROVVEDIMENTI CONCERNENTI LA CONCESSIONE				PERIODO DI VIGENZA	SCADENZA	AREA (Kmq)	UBICAZIONE DELLA CONCESSIONE
		Data	Natura del provvedimento	Decorrenza	BUIG				
CHIUSDINO	ENEL GREEN POWER (100) (r.u.)	29/1/1999	Classificazione e conferimento	3/1/1999	XLIII - 3	1° periodo	03/01/2029	45,2	TOSCANA (45,2)
		10/3/2000	Trasferimento	1/10/1999	XLIV - 5				
		1/10/2001	Modifica programma lavoro	1/10/2001	XLV - 11				
		28/12/2001	Modifica denominazione sociale	28/12/2001	LIV - 1				
		16/8/2005	Trasferimento	1/6/2005	LIV - 1				
		5/2/2009	Trasferimento	1/12/2008	LIV - 1				

32

CODICE E DENOMINAZIONE DELLA CONCESSIONE	TITOLARI DELLA CONCESSIONE e relative quote di partecipazione (%)	PROVVEDIMENTI CONCERNENTI LA CONCESSIONE				PERIODO DI VIGENZA	SCADENZA	AREA (Kmq)	UBICAZIONE DELLA CONCESSIONE
		Data	Natura del provvedimento	Decorrenza	BUIG				
VALENTANO	ERGA (100) (r.u.)	9/10/1986	Conferimento	9/10/1986	-	1° periodo	09/10/2011	111,15	LAZIO (111,15)
		26/2/1993	Trasferimento quota	7/7/1992	XXXVII - 9				
		3/4/1994	Classificazione conferma e riperimetrazione	3/4/1994	XXXVIII - 4				
		9/10/1995	Ampliamento	9/10/1995	XXXIX - 11				
		10/3/2000	Trasferimento	1/10/1999	XLIV - 5				

ELENCO DELLE DITTE TITOLARI, RAPPRESENTANTI UNICHE E CONTITOLARI DI TITOLI MINERARI PER LA RICERCA E LA COLTIVAZIONE DI IDROCARBURI E DI RISORSE GEOTERMICHE

Aggiornamento 31/marzo/2013

RICERCA E COLTIVAZIONE DI IDROCARBURI

ADRIATICA IDROCARBURI

S.p.A. (c.f. n. 02288100692), con sede in San Giovanni Teatino (CH), Via Aterno, 157 (C.a.p. 66020)

TITOLI IN CUI LA DITTA E' PRESENTE

PERMESSI DI RICERCA IN TERRAFERMA		
	Numero titoli	Superficie pro-quota (Kmq)
Unico titolare	4	820,17
	PESCOPENNATARO SETTECERRI BUCCHIANICO ORTONA	
Rappresentante unico	1	38,10
	MUTIGNANO	
Total	5	858,26

CONCESSIONI DI COLTIVAZIONE IN TERRAFERMA		
	Numero titoli	Superficie pro-quota (Kmq)
Unico titolare	2	65,80
	MIGLIANICO MASSERIA VERTICCHIO	
Rappresentante unico	4	155,05
	S. BENEDETTO DEL TRONTO MONTE CASTELLANO CAPPARUCCIA COLLE S. GIOVANNI	
Contitolare	2	37,44
	MONTE URANO MONTEGRANARO	
Total	8	258,28

CONCESSIONI DI COLTIVAZIONE NEL SOTTOFONDO MARINO		
	Numero titoli	Superficie pro-quota (Kmq)
Unico titolare	4	636,00
	B.C 15.AV B.C 5.AS B.C 4.AS B.C 3.AS	
Rappresentante unico	4	441,88
	B.C 9.AS B.C 21.AG B.C 12.AS B.C 10.AS	
Total	8	1.077,88

Complessivamente ADRIATICA IDROCARBURI è presente in 21 titoli per una superficie pro-quota totale di 2.194,43 Kmq

ALEANNA RESOURCES

LLC (c.f. n. 01126490778), con sede legale in Delaware (U.S.A.), sede secondaria in Matera, Via XX Settembre, 45 (C.a.p. 75100) e sede operativa in Roma, Viale della Piramide Cestia, 31 (C.a.p. 00153).

TITOLI IN CUI LA DITTA E' PRESENTE

PERMESSI DI RICERCA IN TERRAFERMA		
	Numero titoli	Superficie pro-quota (Kmq)
Unico titolare	8	1.419,64
	BELGIOIOSO FANTOZZA TORRENTE ACQUA FREDDA BUGIA MOLINO PONTE DEI GRILLI PONTE DEL DIAVOLO CORTE DEI SIGNORI	
Total	8	1.419,64

Complessivamente ALEANNA RESOURCES è presente in 8 titoli per una superficie pro-quota totale di 1.419,64 Kmq

JOINT-VENTURES

EDISON	
	B.C 9.AS B.C 10.AS B.C 12.AS B.C 21.AG CAPPARUCCIA MONTE CASTELLANO MONTE URANO MONTEGRANARO S. BENEDETTO DEL TRONTO

GAS PLUS ITALIANA	
	COLLE S. GIOVANNI MONTEGRANARO MUTIGNANO S. BENEDETTO DEL TRONTO

**ELENCO DELLE DITTE - Aggiornamento 31/marzo/2013
RICERCA E COLTIVAZIONE DI IDROCARBURI**

APENNINE ENERGY

S.r.l. (c.f. n. 01348720358), con sede legale ed uffici in Roma, Via Alberico II, 31 (C.a.p. 00193).

TITOLI IN CUI LA DITTA E' PRESENTE

PERMESSI DI RICERCA IN TERRAFERMA		
	Numero titoli	Superficie pro-quota (Kmq)
Unico titolare	1	154,50
	BADILE	
Rappresentante unico	5	838,97
	CARITA' VILLA GIGLI MONTELURO SAMBUCHETO MONTEMARCIANO	
Contitolare	3	224,83
	COLLE GINESTRE TORRENTE ALVO MONTE NEGRO	
Total	9	1.218,30

CONCESSIONI DI COLTIVAZIONE IN TERRAFERMA

	Numero titoli	Superficie pro-quota (Kmq)
Unico titolare	2	32,20
	RAPAGNANO FONTE SAN DAMIANO	
Total	2	32,20

Complessivamente APENNINE ENERGY è presente in 11 titoli per una superficie pro-quota totale di 1.250,5 Kmq

ASCENT RESOURCES ITALIA

S.r.l. (c.f. n. 13140670152) con sede legale in Roma, Via Cassia 1020 (C.a.p. 00189) e sede amministrativa in San Donato Milanese, Via Emilia, 20 (C.a.p. 20097).

TITOLI IN CUI LA DITTA E' PRESENTE

PERMESSI DI RICERCA IN TERRAFERMA		
	Numero titoli	Superficie pro-quota (Kmq)
Unico titolare	2	544,70
	CENTO BASTIGLIA	
Rappresentante unico	1	188,28
	FIUME ARRONNE	
Contitolare	1	363,52
	FROSINONE	
Total	4	1.096,50

Complessivamente ASCENT RESOURCES ITALIA è presente in 4 titoli per una superficie pro-quota totale di 1.096,5 Kmq

AUDAX ENERGY

S.r.l. (c.f. n. 09986991009), con sede in Roma, Via Antonio Nibby, 7 (C.a.p. 00161)

TITOLI IN CUI LA DITTA E' PRESENTE

PERMESSI DI RICERCA NEL SOTTOFONDO MARINO		
	Numero titoli	Superficie pro-quota (Kmq)
Unico titolare	1	657,19
	G.R 15.PU	
Total	1	657,19

Complessivamente AUDAX ENERGY è presente in 1 titolo per una superficie pro-quota totale di 657,19 Kmq

BG GAS INTERNATIONAL BV FILIALE ITALIANA

(c.f. n. 03362070967) con sede in Milano, Piazza Cavour, 2 (C.a.p. 20121).

TITOLI IN CUI LA DITTA E' PRESENTE

PERMESSI DI RICERCA IN TERRAFERMA		
	Numero titoli	Superficie pro-quota (Kmq)
Contitolare	1	156,98
	VIGEVANO	
Total	1	156,98

Complessivamente BG GAS INTERNATIONAL BV FILIALE ITALIANA è presente in 1 titolo per una superficie pro-quota totale di 156,98 Kmq

JOINT-VENTURES

CELTIQUE ENERGIE	
	CARITA' MONTE NEGRO TORRENTE ALVO
COMPAGNIA GENERALE IDROCARBURI	
	COLLE GINESTRE VILLA GIGLI
PETREN	
	MONTELURO SAMBUCHETO
SARP	
	MONTEMARCIANO

JOINT-VENTURES

ITALMIN EXPLORATION	
	FIUME ARRONNE
PENTEX ITALIA	
	FROSINONE

JOINT-VENTURES

EDISON	
	VIGEVANO
ENI	
	VIGEVANO

**ELENCO DELLE DITTE - Aggiornamento 31/marzo/2013
RICERCA E COLTIVAZIONE DI IDROCARBURI**

CELTIQUE ENERGIE

S.p.A. (c.f. n. 01191080777), con sede legale a Matera, Via XX Settembre, 45 (C.a.p. 75100) e sede operativa a Ferrara, c/o G.E. Plan Consulting, Via Borgo dei Leoni, 132 (C.a.p. 44121)

TITOLI IN CUI LA DITTA E' PRESENTE

PERMESSI DI RICERCA IN TERRAFERMA		
	Numero titoli	Superficie pro-quota (Kmq)
Rappresentante unico	2	186,02
	TORRENTE ALVO MONTE NEGRO	
Contitolare	1	264,88
	CARITA'	
Total	3	450,90

Compressivamente CELTIQUE ENERGIE è presente in 3 titoli per una superficie pro-quota totale di 450,9 Kmq

JOINT-VENTURES

APENNINE ENERGY	
	CARITA' MONTE NEGRO TORRENTE ALVO

CH4 LIZZANO

S.a.s. di Paolo Bonucci & C., (c.f. n. 00671920379) con sede in Lizzano in Belvedere (BO), Via III Novembre, 51 (C.a.p. 40042)

TITOLI IN CUI LA DITTA E' PRESENTE

CONCESSIONI DI COLTIVAZIONE IN TERRAFERMA		
	Numero titoli	Superficie pro-quota (Kmq)
Unico titolare	2	3,25
	POZZA GRECCHIA	
Total	2	3,25

Compressivamente CH4 LIZZANO è presente in 2 titoli per una superficie pro-quota totale di 3,25 Kmq

CO.I.ME.PA

S.r.l. (c.f. n. 01683750366) con sede legale in Zocca (MO), Via Mauro Tesi, 963 (C.a.p. 41059).

TITOLI IN CUI LA DITTA E' PRESENTE

PERMESSI DI RICERCA IN TERRAFERMA		
	Numero titoli	Superficie pro-quota (Kmq)
Unico titolare	2	34,50
	DARDAGNOLA BOSCO	
Total	2	34,50

Compressivamente CO.I.ME.PA è presente in 2 titoli per una superficie pro-quota totale di 34,5 Kmq

COMPAGNIA GENERALE IDROCARBURI

S.r.l. (c.f. n. 08098211009) con sede legale in Roma, Via Cavour, 44 (C.a.p. 00184).

TITOLI IN CUI LA DITTA E' PRESENTE

PERMESSI DI RICERCA IN TERRAFERMA		
	Numero titoli	Superficie pro-quota (Kmq)
Unico titolare	2	733,17
	CASTELVERDE ALTEDO	
Rappresentante unico	2	419,79
	COLLE GINESTRE CORANA	
Contitolare	4	888,58
	PORTOMAGGIORE NUSCO VILLA GIGLI CODOGNO	
Total	8	2.041,54

Compressivamente COMPAGNIA GENERALE IDROCARBURI è presente in 8 titoli per una superficie pro-quota totale di 2.041,54 Kmq

JOINT-VENTURES

APENNINE ENERGY	
	COLLE GINESTRE VILLA GIGLI
EDISON	
	CODOGNO
ENEL LONGANESI DEVELOPMENTS	
	PORTOMAGGIORE
ITALMIN EXPLORATION	
	CORANA NUSCO
SVILUPPO RISORSE NATURALI	
	CODOGNO

COSTRUZIONI CONDOTTE

S.r.l. (c.f. n. 00886790054), con sede legale in Asti, Via del Lavoro, 144 (C.a.p. 14100).

TITOLI IN CUI LA DITTA E' PRESENTE

PERMESSI DI RICERCA IN TERRAFERMA		
	Numero titoli	Superficie pro-quota (Kmq)
Unico titolare	1	72,54
	RECANATI	
Contitolare	1	36,40
	CARISIO	
Total	2	108,94

Compressivamente COSTRUZIONI CONDOTTE è presente in 2 titoli per una superficie pro-quota totale di 108,94 Kmq

JOINT-VENTURES

ENI	
	CARISIO
PETROCELTIC ITALIA	
	CARISIO

**ELENCO DELLE DITTE - Aggiornamento 31/marzo/2013
RICERCA E COLTIVAZIONE DI IDROCARBURI**

CYGAM ENERGY ITALIA

S.p.A. (c.f. n. 07721631005) con sede in Roma, Via Rabirio, 1 (C.a.p. 00196).

TITOLI IN CUI LA DITTA E' PRESENTE

PERMESSI DI RICERCA IN TERRAFERMA		
	Numero titoli	Superficie pro-quota (Kmq)
Unico titolare	1	154,55
	POSTA NUOVA	
Rappresentante unico	1	399,99
	CIVITAQUANA	
Contitolare	1	70,72
	MONTALBANO	
Total	3	625,26

PERMESSI DI RICERCA NEL SOTTOFONDO MARINO		
	Numero titoli	Superficie pro-quota (Kmq)
Unico titolare	1	336,98
	C.R148.VG	
Contitolare	1	76,01
	B.R268.RG	
Total	2	412,99

Compressivamente CYGAM ENERGY ITALIA è presente in 5 titoli per una superficie pro-quota totale di 1.038,25 Kmq

JOINT-VENTURES

MEDOILGAS CIVITA	
	MONTALBANO
PETROCELTIC ITALIA	
	B.R268.RG
	CIVITAQUANA

**ELENCO DELLE DITTE - Aggiornamento 31/marzo/2013
RICERCA E COLTIVAZIONE DI IDROCARBURI**

EDISON

S.p.A. (c.f. n. 06722600019) con sede in Milano, Foro Buonaparte, 31 (C.a.p. 20121).

TITOLI IN CUI LA DITTA E' PRESENTE

PERMESSI DI RICERCA IN TERRAFERMA		
	Numero titoli	Superficie pro-quota (Kmq)
Unico titolare	3	1.365,72
	PANNOCCHIA TORRENTE PARMA ZAPPOLINO	
Rappresentante unico	2	253,51
	TORRENTE LA VELLA CODOGNO	
Contitolare	1	58,87
	VIGEVANO	
Total	6	1.678,10

PERMESSI DI RICERCA IN SICILIA		
	Numero titoli	Superficie pro-quota (Kmq)
Unico titolare	1	734,80
	PATERNO'	
Contitolare	1	25,56
	TRESAURO	
Total	2	760,36

PERMESSI DI RICERCA NEL SOTTOFONDO MARINO		
	Numero titoli	Superficie pro-quota (Kmq)
Contitolare	3	342,75
	G.R 13.AG G.R 14.AG A.R 78.RC	
Total	3	342,75

CONCESSIONI DI COLTIVAZIONE IN TERRAFERMA		
	Numero titoli	Superficie pro-quota (Kmq)
Unico titolare	3	143,76
	SAN MARCO FIUME TENNA MANCHE DI CIMALIA	
Rappresentante unico	8	226,38
	COLABELLA GARAGUSO COLLE DI LAURO TORRENTE MENOCCHIA MASSERIA MONACO MONTIGNANO MASSIGNANO MONTE URANO	
Contitolare	15	495,31
	PORTO CIVITANOVA CANDELA MONTE CASTELLANO MASSERIA ACQUASALSA CASTEL DI LAMA TEMPA ROSSA S. BENEDETTO DEL TRONTO MAFALDA TORRENTE CELONE S. ANDREA MONTEGRANARO LUCERA QUARTO CAPPARUCCIA MASSERIA GROTTAVECCHIA	
Total	26	865,45

CONCESSIONI DI COLTIVAZIONE IN SICILIA		
	Numero titoli	Superficie pro-quota (Kmq)
Unico titolare	1	3,70
	COMISO II	
Contitolare	1	5,56
	S. ANNA	
Total	2	9,26

JOINT-VENTURES

ADRIATICA IDROCARBURI	
	B.C 9.AS B.C 10.AS B.C 12.AS B.C 21.AG CAPPARUCCIA MONTE CASTELLANO MONTE URANO MONTEGRANARO S. BENEDETTO DEL TRONTO

BG GAS INTERNATIONAL BV FILIALE ITALIANA	
	VIGEVANO

COMPAGNIA GENERALE IDROCARBURI	
	CODOGNO

ENI	
	A.C 8.ME A.C 13.AS A.C 14.AS A.C 15.AX A.C 16.AG A.C 17.AG A.C 21.AG A.R 78.RC B.C 8.LF B.C 11.AS B.C 13.AS B.C 14.AS B.C 20.AS C.C 6.EO CANDELA CASTEL DI LAMA COLLE DI LAURO G.R 13.AG G.R 14.AG MASSERIA MONACO TEMPA ROSSA VIGEVANO

ENI MEDITERRANEA IDROCARBURI	
	S. ANNA TRESAURO

GAS DELLA CONCORDIA	
	COLABELLA

GAS PLUS ITALIANA	
	B.C 1.LF B.C 2.LF B.C 7.LF COLLE DI LAURO GARAGUSO LUCERA MAFALDA MASSERIA ACQUASALSA MASSERIA GROTTAVECCHIA MASSIGNANO MONTEGRANARO MONTIGNANO PORTO CIVITANOVA S. BENEDETTO DEL TRONTO

IRMINIO	
	S. ANNA TRESAURO

MEDOILGAS ITALIA	
	CASTEL DI LAMA LUCERA MASSERIA ACQUASALSA MASSERIA GROTTAVECCHIA S. ANDREA TORRENTE CELONE TORRENTE LA VELLA

PADANA ENERGIA	
	QUARTO

PETROREP ITALIANA	
	S. ANDREA TORRENTE MENOCCHIA

**ELENCO DELLE DITTE - Aggiornamento 31/marzo/2013
RICERCA E COLTIVAZIONE DI IDROCARBURI**

CONCESSIONI DI COLTIVAZIONE NEL SOTTOFONDO MARINO		
	Numero titoli	Superficie pro-quota (Kmq)
Rappresentante unico	5	654,65
	C.C 6.EO B.C 2.LF B.C 8.LF B.C 1.LF B.C 7.LF	
Contitolare	15	1.184,01
	B.C 12.AS B.C 10.AS B.C 9.AS B.C 11.AS A.C 13.AS B.C 13.AS B.C 14.AS A.C 14.AS A.C 15.AX A.C 16.AG A.C 17.AG B.C 20.AS B.C 21.AG A.C 8.ME A.C 21.AG	
Total	20	1.838,66

Complessivamente EDISON è presente in 59 titoli per una superficie pro-quota totale di 5.494,58 Kmq

ENEL LONGANESI DEVELOPMENTS

S.r.l. (c.f. n. 10708691000) con sede legale in Roma, Via Dalmazia, 15 (C.a.p. 00198).

TITOLI IN CUI LA DITTA E' PRESENTE

PERMESSI DI RICERCA IN TERRAFERMA		
	Numero titoli	Superficie pro-quota (Kmq)
Unico titolare	3	1.031,59
	BOSCONERO CASALE COCCHI SAN MARCO	
Rappresentante unico	2	296,80
	PORTOMAGGIORE JOLANDA DI SAVOIA	
Total	5	1.328,39

Complessivamente ENEL LONGANESI DEVELOPMENTS è presente in 5 titoli per una superficie pro-quota totale di 1.328,39 Kmq

SVILUPPO RISORSE NATURALI	
	CASTEL DI LAMA CODOGNO MASSERIA GROTTAVECCHIA

JOINT-VENTURES

COMPAGNIA GENERALE IDROCARBURI	
	PORTOMAGGIORE
GEOGAS	
	JOLANDA DI SAVOIA

**ELENCO DELLE DITTE - Aggiornamento 31/marzo/2013
RICERCA E COLTIVAZIONE DI IDROCARBURI**

ENI

S.p.A. (c.f. n. 00484960588) con sede in Roma, Piazzale Enrico Mattei, 1 (C.a.p. 00144) ed uffici in San Donato Milanese (MI), Via Emilia, 1 (C.a.p. 20097)

TITOLI IN CUI LA DITTA E' PRESENTE

PERMESSI DI RICERCA IN TERRAFERMA		
	Numero titoli	Superficie pro-quota (Kmq)
Unico titolare	2	253,62
	ABBADIA CERRETO TRIGOLO	
Rappresentante unico	2	522,40
	CARISIO VIGEVANO	
Contitolare	5	284,82
	FOSSO VALDIENNA SERRA S. BERNARDO TEMPA MOLIANO TEANA ALIANO	
Total	9	1.060,84

PERMESSI DI RICERCA NEL SOTTOFONDO MARINO		
	Numero titoli	Superficie pro-quota (Kmq)
Unico titolare	6	1.485,16
	A.R 93.EA A.R 92.EA A.R 91.EA A.R 87.AG A.R 80.AG B.R266.AG	
Rappresentante unico	4	675,64
	G.R 13.AG A.R 78.RC G.R 14.AG A.R 81.FR	
Total	10	2.160,80

CONCESSIONI DI COLTIVAZIONE IN TERRAFERMA		
	Numero titoli	Superficie pro-quota (Kmq)
Unico titolare	25	1.973,23
	CAVIAGA SEDIA D'ORLANDO CUGNO LE MACINE SERRA PIZZUTA TORRENTE VULGANO FIUME TRESTE CALCIANO S. MARIA IMBARO SAN GERVASIO MONTE VRECCIARO PECORARO MACCHIA DI PIERNO MANARA PESSANO ALFONSINE GAGGIANO RIVALTA CIGNONE CANONICA BAGNOLO MELLA DOSSO DEGLI ANGELI VILLAFORTUNA-TRECCATE SORESINA CORTEMAGGIORE TRESIGALLO	
Rappresentante unico	4	760,62
	VAL D'AGRI TEMPA ROSSA TERTIVERI CANDELA	
Contitolare	3	84,75
	CASTEL DI LAMA COLLE DI LAURO MASSERIA MONACO	
Total	32	2.818,60

JOINT-VENTURES

BG GAS INTERNATIONAL BV FILIALE ITALIANA	
	VIGEVANO

COSTRUZIONI CONDOTTE	
	CARISIO

EDISON	
	A.C 8.ME A.C 13.AS A.C 14.AS A.C 15.AX A.C 16.AG A.C 17.AG A.C 21.AG A.R 78.RC B.C 8.LF B.C 11.AS B.C 13.AS B.C 14.AS B.C 20.AS C.C 6.EO CANDELA CASTEL DI LAMA COLLE DI LAURO G.R 13.AG G.R 14.AG MASSERIA MONACO TEMPA ROSSA VIGEVANO

GAS PLUS ITALIANA	
	COLLE DI LAURO TERTIVERI

MEDOILGAS ITALIA	
	A.C 19.PI A.C 35.AG A.R 81.FR CASTEL DI LAMA SERRA S. BERNARDO

PETROCELTIC ITALIA	
	CARISIO

SHELL ITALIA E&P	
	FOSSO VALDIENNA TEMPA MOLIANO VAL D'AGRI

SVILUPPO RISORSE NATURALI	
	CASTEL DI LAMA

TOTAL E&P ITALIA	
	ALIANO FOSSO VALDIENNA SERRA S. BERNARDO TEANA TEMPA MOLIANO

**ELENCO DELLE DITTE - Aggiornamento 31/marzo/2013
RICERCA E COLTIVAZIONE DI IDROCARBURI**

CONCESSIONI DI COLTIVAZIONE NEL SOTTOFONDO MARINO		
	Numero titoli	Superficie pro-quota (Kmq)
Unico titolare	34	3.618,29
	A.C 7.AS B.C 18.RI B.C 17.TO A.C 12.AG A.C 11.AG A.C 10.AG A.C 18.AG A.C 34.AG A.C 9.AG A.C 5.AV A.C 4.AS A.C 3.AS A.C 2.AS A.C 1.AG FASCIA CERVIA MARE CERVIA MARE D.C 3.AG A.C 29.EA A.C 6.AS F.C 2.AG B.C 22.AG A.C 32.AG A.C 30.EA A.C 33.AG A.C 28.EA A.C 27.EA A.C 26.EA A.C 25.EA A.C 24.EA A.C 23.EA A.C 22.EA PORTO CORSINI MARE A.C 20.AG A.C 31.EA	
Rappresentante unico	13	1.497,33
	A.C 14.AS A.C 8.ME B.C 11.AS A.C 13.AS B.C 13.AS B.C 14.AS A.C 15.AX A.C 16.AG A.C 17.AG B.C 20.AS A.C 19.PI A.C 21.AG A.C 35.AG	
Contitolare	2	215,42
	C.C 6.EO B.C 8.LF	
Total	49	5.331,04

Complessivamente ENI è presente in 100 titoli per una superficie pro-quota totale di 11.371,28 Kmq

**ELENCO DELLE DITTE - Aggiornamento 31/marzo/2013
RICERCA E COLTIVAZIONE DI IDROCARBURI**

ENI MEDITERRANEA IDROCARBURI

S.p.A. (c.f. n. 12300000150) con sede legale in Gela (CL), Strada Statale 117 bis - Contrada Ponte Olivo

TITOLI IN CUI LA DITTA E' PRESENTE

PERMESSI DI RICERCA IN SICILIA		
	Numero titoli	Superficie pro-quota (Kmq)
Unico titolare	3	2.235,93
	FRIDDANI PASSO DI PIAZZA MONTEMAGGIORE BELSITO	
Rappresentante unico	1	46,00
	TRESAURO	
Total	4	2.281,93

CONCESSIONI DI COLTIVAZIONE IN SICILIA		
	Numero titoli	Superficie pro-quota (Kmq)
Unico titolare	11	531,16
	RAGUSA BRONTE - S.NICOLA FIUMETTO GAGLIANO GELA LIPPONE - MAZARA DEL VALLO ROCCA CAVALLO NOTO CASE SCHILLACI SAMPERI GIAURONE	
Rappresentante unico	1	10,00
	S. ANNA	
Total	12	541,16

CONCESSIONI DI COLTIVAZIONE NEL SOTTOFONDO MARINO		
	Numero titoli	Superficie pro-quota (Kmq)
Unico titolare	2	474,71
	C.C 1.AG C.C 3.AG	
Total	2	474,71

Completivamente ENI MEDITERRANEA IDROCARBURI è presente in 18 titoli per una superficie pro-quota totale di 3.297,81 Kmq

JOINT-VENTURES

EDISON	
	S. ANNA TRESAURO
IRMINIO	
	S. ANNA TRESAURO

FOREST - CMI

S.p.A. (c.f. n. 05023201006) con sede in Roma, Via Sardegna, 29 (C.a.p. 00187)

TITOLI IN CUI LA DITTA E' PRESENTE

PERMESSI DI RICERCA IN TERRAFERMA		
	Numero titoli	Superficie pro-quota (Kmq)
Rappresentante unico	1	32,15
	MONTE PALLANO	
Total	1	32,15

Completivamente FOREST - CMI è presente in 1 titolo per una superficie pro-quota totale di 32,15 Kmq

JOINT-VENTURES

INTERGIE	
	MONTE PALLANO

GAS DELLA CONCORDIA

S.p.A. (c.f. n. 11650030155) con sede legale in Roma, Via P. Togliatti, 1473 (C.a.p. 00155) e sede amministrativa a Concordia sulla Secchia (MO), Via Grandi, 39 (C.a.p. 41033).

TITOLI IN CUI LA DITTA E' PRESENTE

CONCESSIONI DI COLTIVAZIONE IN TERRAFERMA		
	Numero titoli	Superficie pro-quota (Kmq)
Contitolare	1	27,23
	COLABELLA	
Total	1	27,23

Completivamente GAS DELLA CONCORDIA è presente in 1 titolo per una superficie pro-quota totale di 27,23 Kmq

JOINT-VENTURES

EDISON	
	COLABELLA

GAS NATURAL VENDITA ITALIA

S.p.A. (c.f. n. 07166601000) con sede in San Donato Milanese (MI), Via XXV Aprile, 6.

TITOLI IN CUI LA DITTA E' PRESENTE

CONCESSIONI DI COLTIVAZIONE IN TERRAFERMA		
	Numero titoli	Superficie pro-quota (Kmq)
Unico titolare	1	41,61
	MASSERIA VIORANO	
Total	1	41,61

Completivamente GAS NATURAL VENDITA ITALIA è presente in 1 titolo per una superficie pro-quota totale di 41,61 Kmq

**ELENCO DELLE DITTE - Aggiornamento 31/marzo/2013
RICERCA E COLTIVAZIONE DI IDROCARBURI**

GAS PLUS ITALIANA

S.r.l. (c.f. n. 04086420967) con sede in Milano, Via Enrico Forlanini, 17 (C.a.p. 20134) ed uffici in Forno di Tarò (PR), Via Nazionale, 2 (C.a.p. 43045)

TITOLI IN CUI LA DITTA E' PRESENTE

PERMESSI DI RICERCA IN TERRAFERMA		
	Numero titoli	Superficie pro-quota (Kmq)
Unico titolare	4	515,78
	MONTE GALLO PIZZO SCIABOLONE BARDONE FAENZA	
Contitolare	1	38,10
	MUTIGNANO	
Total	5	553,88

CONCESSIONI DI COLTIVAZIONE IN TERRAFERMA		
	Numero titoli	Superficie pro-quota (Kmq)
Unico titolare	17	1.162,49
	S. MARIA NUOVA NOVA SIRI SCALO FILETTO MONTE MORRONE MELANICO MACERATA ORSINO SETTEFINESTRE CASA BALLEANI IL SALICE POLICORO CASA MAGGI CASTEGGIO PONTETIDONE RECOVATO RECOLETA PIGAZZANO	
Rappresentante unico	8	317,63
	S. MAURO MASSERIA ACQUASALSA MAFALDA PORTO CIVITANOVA MONTEARDONE LUCERA FORNOVO DI TARO MONTEGRANARO	
Contitolare	11	386,26
	TORRENTE CIGNO GARAGUSO COLLE DI LAURO TERTIVERI S. BENEDETTO DEL TRONTO MASSERIA GROTTAVECCHIA MASSERIA PETRILLI MONTE VERDESE MASSIGNANO COLLE S. GIOVANNI MONTIGNANO	
Total	36	1.866,39

CONCESSIONI DI COLTIVAZIONE NEL SOTTOFONDO MARINO		
	Numero titoli	Superficie pro-quota (Kmq)
Contitolare	3	16,61
	B.C 1.LF B.C 7.LF B.C 2.LF	
Total	3	16,61

Complessivamente GAS PLUS ITALIANA è presente in 44 titoli per una superficie pro-quota totale di 2.436,88 Kmq

GEOGAS

S.r.l. (c.f. n. 00181440348) con sede in Parma, Viale Mentana, 41 (C.a.p. 43121).

TITOLI IN CUI LA DITTA E' PRESENTE

PERMESSI DI RICERCA IN TERRAFERMA		
	Numero titoli	Superficie pro-quota (Kmq)
Contitolare	1	11,95
	JOLANDA DI SAVOIA	
Total	1	11,95

Complessivamente GEOGAS è presente in 1 titolo per una superficie pro-quota totale di 11,95 Kmq

JOINT-VENTURES

ADRIATICA IDROCARBURI	
	COLLE S. GIOVANNI MONTEGRANARO MUTIGNANO S. BENEDETTO DEL TRONTO

EDISON	
	B.C 1.LF B.C 2.LF B.C 7.LF COLLE DI LAURO GARAGUSO LUCERA MAFALDA MASSERIA ACQUASALSA MASSERIA GROTTAVECCHIA MASSIGNANO MONTEGRANARO MONTIGNANO PORTO CIVITANOVA S. BENEDETTO DEL TRONTO

ENI	
	COLLE DI LAURO TERTIVERI

MEDOILGAS ITALIA	
	FORNOVO DI TARO LUCERA MASSERIA ACQUASALSA MASSERIA GROTTAVECCHIA MASSERIA PETRILLI MONTE VERDESE MONTEARDONE S. MAURO TORRENTE CIGNO

PETROREP ITALIANA	
	FORNOVO DI TARO MONTE VERDESE MONTEARDONE S. MAURO

SVILUPPO RISORSE NATURALI	
	MASSERIA GROTTAVECCHIA MONTEARDONE

JOINT-VENTURES

ENEL LONGANESI DEVELOPMENTS	
	JOLANDA DI SAVOIA

**ELENCO DELLE DITTE - Aggiornamento 31/marzo/2013
RICERCA E COLTIVAZIONE DI IDROCARBURI**

INDEPENDENT ENERGY SOLUTIONS

S.r.l. (c.f. n. 01425410493), con sede legale in Roma, Via della Mercede, 11 (C.a.p. 00187) ed uffici tecnici in Roma, Viale Liegi, 41 (C.a.p. 00198).

TITOLI IN CUI LA DITTA E' PRESENTE

PERMESSI DI RICERCA IN TERRAFERMA		
	Numero titoli	Superficie pro-quota (Kmq)
Unico titolare	2	389,37
	CASONI FIUME BRUNA	
Total	2	389,37

Completivamente INDEPENDENT ENERGY SOLUTIONS è presente in 2 titoli per una superficie pro-quota totale di 389,37 Kmq

INTERGIE

S.r.l. (c.f. n. 08708351005), con sede in Roma, Viale Trastevere, 249 (C.a.p. 00153)

TITOLI IN CUI LA DITTA E' PRESENTE

PERMESSI DI RICERCA IN TERRAFERMA		
	Numero titoli	Superficie pro-quota (Kmq)
Contitolare	1	3,57
	MONTE PALLANO	
Total	1	3,57

Completivamente INTERGIE è presente in 1 titolo per una superficie pro-quota totale di 3,57 Kmq

JOINT-VENTURES

FOREST - CMI	
	MONTE PALLANO

IONICA GAS

S.p.A. (c.f. n. 02288110691), con sede in San Giovanni Teatino (CH), Via Aterno 157 (C.a.p. 66020).

TITOLI IN CUI LA DITTA E' PRESENTE

CONCESSIONI DI COLTIVAZIONE IN TERRAFERMA		
	Numero titoli	Superficie pro-quota (Kmq)
Unico titolare	1	64,68
	CAPO COLONNE	
Total	1	64,68

CONCESSIONI DI COLTIVAZIONE NEL SOTTOFONDO MARINO		
	Numero titoli	Superficie pro-quota (Kmq)
Unico titolare	4	167,93
	F.C 1.AG D.C 4.AG D.C 2.AG D.C 1.AG	
Total	4	167,93

Completivamente IONICA GAS è presente in 5 titoli per una superficie pro-quota totale di 232,61 Kmq

IRMINIO

S.r.l. (c.f. n. 03922140821), con sede in Palermo (PA), Via Principe di Villafranca, 50 (C.a.p. 90139).

TITOLI IN CUI LA DITTA E' PRESENTE

PERMESSI DI RICERCA IN SICILIA		
	Numero titoli	Superficie pro-quota (Kmq)
Contitolare	1	30,67
	TRESAURO	
Total	1	30,67

CONCESSIONI DI COLTIVAZIONE IN SICILIA		
	Numero titoli	Superficie pro-quota (Kmq)
Unico titolare	1	39,76
	IRMINIO	
Contitolare	1	6,67
	S. ANNA	
Total	2	46,43

Completivamente IRMINIO è presente in 3 titoli per una superficie pro-quota totale di 77,1 Kmq

JOINT-VENTURES

EDISON	
	S. ANNA TRESAURO

ENI MEDITERRANEA IDROCARBURI	
	S. ANNA TRESAURO

**ELENCO DELLE DITTE - Aggiornamento 31/marzo/2013
RICERCA E COLTIVAZIONE DI IDROCARBURI**

ITALMIN EXPLORATION

S.r.l. (c.f. n. 05287541006) con sede in Roma, Viale Trastevere, 249 (C.a.p. 00153)

TITOLI IN CUI LA DITTA E' PRESENTE

PERMESSI DI RICERCA IN TERRAFERMA		
	Numero titoli	Superficie pro-quota (Kmq)
Rappresentante unico	1	139,70
	NUSCO	
Contitolare	2	175,94
	CORANA FIUME ARRONE	
Total	3	315,64

Compressivamente ITALMIN EXPLORATION è presente in 3 titoli per una superficie pro-quota totale di 315,64 Kmq

JOINT-VENTURES

ASCENT RESOURCES ITALIA	
	FIUME ARRONE
COMPAGNIA GENERALE IDROCARBURI	
	CORANA NUSCO

LAZZI GAS

S.r.l. (c.f. n. 00439240482) con sede in Firenze, Via Mercadante, 2/b (C.a.p. 50144)

TITOLI IN CUI LA DITTA E' PRESENTE

CONCESSIONI DI COLTIVAZIONE IN TERRAFERMA		
	Numero titoli	Superficie pro-quota (Kmq)
Unico titolare	5	40,44
	BOMBIANA MOLINAZZO GAGGIOLA CA' BELLAVISTA SALGASTRI	
Total	5	40,44

Compressivamente LAZZI GAS è presente in 5 titoli per una superficie pro-quota totale di 40,44 Kmq

LUMAX OIL

S.p.A. (c.f. n. 00141800607) con sede in San Giovanni di Ripi (FR), Via Varroccia, 43 (C.a.p. 03027)

TITOLI IN CUI LA DITTA E' PRESENTE

PERMESSI DI RICERCA IN TERRAFERMA		
	Numero titoli	Superficie pro-quota (Kmq)
Unico titolare	3	2.724,58
	SORA LAGO DEL SALTO FIUME ANIENE	
Total	3	2.724,58

Compressivamente LUMAX OIL è presente in 3 titoli per una superficie pro-quota totale di 2.724,58 Kmq

MAC OIL

S.p.A. (c.f. n. 09409401008), con sede legale in Roma, via Lucullo, 11 (C.a.p. 00187)

TITOLI IN CUI LA DITTA E' PRESENTE

PERMESSI DI RICERCA IN TERRAFERMA		
	Numero titoli	Superficie pro-quota (Kmq)
Unico titolare	1	439,60
	MONTOTTONE	
Total	1	439,60

Compressivamente MAC OIL è presente in 1 titolo per una superficie pro-quota totale di 439,6 Kmq

MEDOILGAS CIVITA

Ltd. (c.f. n. 93040860434) con sede legale in Londra, Southampton Buildings WC2 1AP, e sede secondaria in Roma, via Cornelia, 498 (C.a.p. 00166).

TITOLI IN CUI LA DITTA E' PRESENTE

PERMESSI DI RICERCA IN TERRAFERMA		
	Numero titoli	Superficie pro-quota (Kmq)
Unico titolare	1	276,57
	CIVITA	
Rappresentante unico	1	94,32
	MONTALBANO	
Total	2	370,89
CONCESSIONI DI COLTIVAZIONE IN TERRAFERMA		
	Numero titoli	Superficie pro-quota (Kmq)
Unico titolare	1	7,32
	AGLAVIZZA	
Total	1	7,32

Compressivamente MEDOILGAS CIVITA è presente in 3 titoli per una superficie pro-quota totale di 378,21 Kmq

JOINT-VENTURES

CYGAM ENERGY ITALIA	
	MONTALBANO

**ELENCO DELLE DITTE - Aggiornamento 31/marzo/2013
RICERCA E COLTIVAZIONE DI IDROCARBURI**

MEDOILGAS ITALIA

S.p.A. (c.f. n. 08344911006), con sede in Roma, Via Cornelia, 498 (C.a.p. 00166)

TITOLI IN CUI LA DITTA E' PRESENTE

PERMESSI DI RICERCA IN TERRAFERMA		
	Numero titoli	Superficie pro-quota (Kmq)
Rappresentante unico	1	61,47
	SERRA S. BERNARDO	
Contitolare	1	3,86
	TORRENTE LA VELLA	
Total	2	65,33

PERMESSI DI RICERCA NEL SOTTOFONDO MARINO		
	Numero titoli	Superficie pro-quota (Kmq)
Unico titolare	1	271,25
	B.R269.GC	
Contitolare	1	15,26
	A.R 81.FR	
Total	2	286,51

CONCESSIONI DI COLTIVAZIONE IN TERRAFERMA		
	Numero titoli	Superficie pro-quota (Kmq)
Unico titolare	4	302,91
	SCANZANO MISANO ADRIATICO S. TEODORO SAN BASILE	
Rappresentante unico	7	328,79
	MASSERIA PETRILLI CASTEL DI LAMA MASSERIA GROTTAVECCHIA TORRENTE CELONE S. ANDREA MONTE VERDESE TORRENTE CIGNO	
Contitolare	5	39,07
	LUCERA FORNOVO DI TARO MONTEARDONE S. MAURO MASSERIA ACQUASALSA	
Total	16	670,77

CONCESSIONI DI COLTIVAZIONE NEL SOTTOFONDO MARINO		
	Numero titoli	Superficie pro-quota (Kmq)
Contitolare	2	48,23
	A.C 19.PI A.C 35.AG	
Total	2	48,23

Complessivamente MEDOILGAS ITALIA è presente in 22 titoli per una superficie pro-quota totale di 1.070,85 Kmq

METANO PUGLIA

di Mauro Cardinali, (c.f. CRDMRA33S01D542S) con sede in Fermo (AP), Piazza Dante, 11 (C.a.p. 63023)

TITOLI IN CUI LA DITTA E' PRESENTE

CONCESSIONI DI COLTIVAZIONE IN TERRAFERMA		
	Numero titoli	Superficie pro-quota (Kmq)
Unico titolare	1	37,49
	VALLE DEL ROVELLO	
Total	1	37,49

Complessivamente METANO PUGLIA è presente in 1 titolo per una superficie pro-quota totale di 37,49 Kmq

JOINT-VENTURES

EDISON	
	CASTEL DI LAMA LUCERA MASSERIA ACQUASALSA MASSERIA GROTTAVECCHIA S. ANDREA TORRENTE CELONE TORRENTE LA VELLA

ENI	
	A.C 19.PI A.C 35.AG A.R 81.FR CASTEL DI LAMA SERRA S. BERNARDO

GAS PLUS ITALIANA	
	FORNOVO DI TARO LUCERA MASSERIA ACQUASALSA MASSERIA GROTTAVECCHIA MASSERIA PETRILLI MONTE VERDESE MONTEARDONE S. MAURO TORRENTE CIGNO

PETROREP ITALIANA	
	FORNOVO DI TARO MONTE VERDESE MONTEARDONE S. ANDREA S. MAURO

SVILUPPO RISORSE NATURALI	
	CASTEL DI LAMA MASSERIA GROTTAVECCHIA MONTEARDONE

TOTAL E&P ITALIA	
	SERRA S. BERNARDO

**ELENCO DELLE DITTE - Aggiornamento 31/marzo/2013
RICERCA E COLTIVAZIONE DI IDROCARBURI**

NORTHERN PETROLEUM (UK) LTD

Ltd. (c.f. n. 97203520586) con sede secondaria in Roma, Viale Trastevere, 249 (C.a.p. 00153)

TITOLI IN CUI LA DITTA E' PRESENTE

PERMESSI DI RICERCA IN TERRAFERMA		
	Numero titoli	Superficie pro-quota (Kmq)
Unico titolare	1	139,72
	LONGASTRINO	
Total	1	139,72

PERMESSI DI RICERCA NEL SOTTOFONDO MARINO		
	Numero titoli	Superficie pro-quota (Kmq)
Unico titolare	3	2.089,45
	F.R 40.NP F.R 39.NP C.R146.NP	
Total	3	2.089,45

Complessivamente NORTHERN PETROLEUM (UK) LTD è presente in 4 titoli per una superficie pro-quota totale di 2.229,17 Kmq

NORTHSUN ITALIA

S.p.A. (c.f. n. 05296511008) con sede legale ed amministrativa in Roma, Via Ludovisi, 16 (C.a.p. 00187).

TITOLI IN CUI LA DITTA E' PRESENTE

PERMESSI DI RICERCA IN TERRAFERMA		
	Numero titoli	Superficie pro-quota (Kmq)
Unico titolare	4	786,73
	OPERA TERRA DEL SOLE LA PROSPERA CASCINA S. PIETRO	
Rappresentante unico	1	33,53
	CROCETTA	
Contitolare	1	19,08
	SAN VINCENZO	
Total	6	839,33

CONCESSIONI DI COLTIVAZIONE IN TERRAFERMA		
	Numero titoli	Superficie pro-quota (Kmq)
Unico titolare	1	14,49
	CASCINA CASTELLO	
Rappresentante unico	1	4,79
	SILLARO	
Total	2	19,28

Complessivamente NORTHSUN ITALIA è presente in 8 titoli per una superficie pro-quota totale di 858,62 Kmq

PADANA ENERGIA

S.p.A. (c.f. n. 02342760390) con sede legale in Marina di Ravenna (RA), Via del Marchesato 13 (C.a.p. 48123).

TITOLI IN CUI LA DITTA E' PRESENTE

PERMESSI DI RICERCA IN TERRAFERMA		
	Numero titoli	Superficie pro-quota (Kmq)
Rappresentante unico	1	245,18
	TORRENTE NURE	
Total	1	245,18

CONCESSIONI DI COLTIVAZIONE IN TERRAFERMA		
	Numero titoli	Superficie pro-quota (Kmq)
Unico titolare	11	884,78
	MEZZOCOLLE SANTERNO SAN POTITO RAVENNA TERRA PORTO CORSINI TERRA MIRANDOLA SPILAMBERTO SETTALA OVANENGO VESCOVATO POMPOSA	
Rappresentante unico	1	38,95
	QUARTO	
Total	12	923,73

Complessivamente PADANA ENERGIA è presente in 13 titoli per una superficie pro-quota totale di 1.168,9 Kmq

JOINT-VENTURES

PO VALLEY OPERATIONS PTY	
	CROCETTA SAN VINCENZO SILLARO

JOINT-VENTURES

EDISON	
	QUARTO

PETROREP ITALIANA	
	TORRENTE NURE

**ELENCO DELLE DITTE - Aggiornamento 31/marzo/2013
RICERCA E COLTIVAZIONE DI IDROCARBURI**

PANTHER EUREKA

S.r.l. (c.f. n. 05290230829) con sede in Ragusa, via Grazia Deledda n. 50 (C.a.p. 97100)

TITOLI IN CUI LA DITTA E' PRESENTE

PERMESSI DI RICERCA IN SICILIA		
	Numero titoli	Superficie pro-quota (Kmq)
Unico titolare	1	741,20
	FIUME TELLARO	
Total	1	741,20

Complessivamente PANTHER EUREKA è presente in 1 titolo per una superficie pro-quota totale di 741,2 Kmq

PENGAS

S.r.l. (c.f. n. 05489970961) con sede in San Donato Milanese (MI), Via Emilia 20 (C.a.p. 20097).

TITOLI IN CUI LA DITTA E' PRESENTE

PERMESSI DI RICERCA IN TERRAFERMA		
	Numero titoli	Superficie pro-quota (Kmq)
Unico titolare	1	539,40
	CALCIO	
Total	1	539,40

Complessivamente PENGAS è presente in 1 titolo per una superficie pro-quota totale di 539,4 Kmq

PENTEX ITALIA

Ltd. (c.f. n. 97063580587) con sede in Birksheads House (Inghilterra), Birksheads Road, Reogate, Surrey e sede secondaria in San Giovanni di Ripi (FR), Via Varroccia, 43 (C.a.p. 03027)

TITOLI IN CUI LA DITTA E' PRESENTE

PERMESSI DI RICERCA IN TERRAFERMA		
	Numero titoli	Superficie pro-quota (Kmq)
Rappresentante unico	2	558,38
	COLFELICE FROSINONE	
Total	2	558,38

CONCESSIONI DI COLTIVAZIONE IN TERRAFERMA		
	Numero titoli	Superficie pro-quota (Kmq)
Unico titolare	1	41,14
	STRANGOLAGALLI	
Total	1	41,14

Complessivamente PENTEX ITALIA è presente in 3 titoli per una superficie pro-quota totale di 599,52 Kmq

JOINT-VENTURES

ASCENT RESOURCES ITALIA	
	FROSINONE
VITTORITO PETROLEUM	
	COLFELICE

PETREN

S.r.l. (c.f. n. 11964380155) con sede legale ed uffici in Milano, Via Monte Rosa, 60 (C.a.p. 20100) c/o Reporting S.r.l.

TITOLI IN CUI LA DITTA E' PRESENTE

PERMESSI DI RICERCA IN TERRAFERMA		
	Numero titoli	Superficie pro-quota (Kmq)
Contitolare	2	25,61
	MONTELURO SAMBUCHETO	
Total	2	25,61

Complessivamente PETREN è presente in 2 titoli per una superficie pro-quota totale di 25,61 Kmq

JOINT-VENTURES

APENNINE ENERGY	
	MONTELURO SAMBUCHETO

**ELENCO DELLE DITTE - Aggiornamento 31/marzo/2013
RICERCA E COLTIVAZIONE DI IDROCARBURI**

PETROCELTIC ITALIA

S.r.l. (c.f. n.08662141004) con sede in Roma, Via Paola, 24 (C.a.p. 00186).

TITOLI IN CUI LA DITTA E' PRESENTE

PERMESSI DI RICERCA IN TERRAFERMA		
	Numero titoli	Superficie pro-quota (Kmq)
Unico titolare	3	1.306,80
	RONSECCO CASE SPARSE VERCELLI	
Contitolare	2	561,18
	CIVITAQUANA CARISIO	
Total	5	1.867,98

PERMESSI DI RICERCA NEL SOTTOFONDO MARINO		
	Numero titoli	Superficie pro-quota (Kmq)
Unico titolare	3	945,60
	B.R272.EL B.R271.EL B.R270.EL	
Rappresentante unico	1	50,67
	B.R268.RG	
Total	4	996,27

Complessivamente PETROCELTIC ITALIA è presente in 9 titoli per una superficie pro-quota totale di 2.864,25 Kmq

PETROREP ITALIANA

S.p.A. (c.f. n. 00430680108) con sede in Genova, Viale Sauli, 4/8b (C.a.p. 16121) ed uffici in Milano, Via Giacomo Leopardi, 26 (C.a.p. 20123)

TITOLI IN CUI LA DITTA E' PRESENTE

PERMESSI DI RICERCA IN TERRAFERMA		
	Numero titoli	Superficie pro-quota (Kmq)
Contitolare	2	111,94
	CADELBOSCO DI SOPRA TORRENTE NURE	
Total	2	111,94

CONCESSIONI DI COLTIVAZIONE IN TERRAFERMA		
	Numero titoli	Superficie pro-quota (Kmq)
Contitolare	6	31,85
	FORNOVO DI TARO MONTEARDONE MONTE VERDESE S. ANDREA S. MAURO TORRENTE MENOCCHIA	
Total	6	31,85

Complessivamente PETROREP ITALIANA è presente in 8 titoli per una superficie pro-quota totale di 143,8 Kmq

JOINT-VENTURES

COSTRUZIONI CONDOTTE	
	CARISIO
CYGAM ENERGY ITALIA	
	B.R268.RG CIVITAQUANA
ENI	
	CARISIO

JOINT-VENTURES

EDISON	
	S. ANDREA TORRENTE MENOCCHIA
GAS PLUS ITALIANA	
	FORNOVO DI TARO MONTE VERDESE MONTEARDONE S. MAURO
MEDOILGAS ITALIA	
	FORNOVO DI TARO MONTE VERDESE MONTEARDONE S. ANDREA S. MAURO
PADANA ENERGIA	
	TORRENTE NURE
PO VALLEY OPERATIONS PTY	
	CADELBOSCO DI SOPRA
SVILUPPO RISORSE NATURALI	
	MONTEARDONE

**ELENCO DELLE DITTE - Aggiornamento 31/marzo/2013
RICERCA E COLTIVAZIONE DI IDROCARBURI**

PO VALLEY OPERATIONS PTY

Ltd. (c.f. n. 05584311004) con sede legale in Roma, Via Ludovisi, 16 (C.a.p. 00187).

TITOLI IN CUI LA DITTA E' PRESENTE

PERMESSI DI RICERCA IN TERRAFERMA		
	Numero titoli	Superficie pro-quota (Kmq)
Unico titolare	2	540,29
		GRATTASASSO PODERE GALLINA
Rappresentante unico	2	475,50
		CADELBOSCO DI SOPRA SAN VINCENZO
Contitolare	1	18,05
		CROCETTA
Total	5	1.033,85

PERMESSI DI RICERCA NEL SOTTOFONDO MARINO		
	Numero titoli	Superficie pro-quota (Kmq)
Unico titolare	1	197,70
		A.R 94.PY
Total	1	197,70

CONCESSIONI DI COLTIVAZIONE IN TERRAFERMA		
	Numero titoli	Superficie pro-quota (Kmq)
Contitolare	1	2,58
		SILLARO
Total	1	2,58

Completivamente PO VALLEY OPERATIONS PTY è presente in 7 titoli per una superficie pro-quota totale di 1.234,13 Kmq

PUMA PETROLEUM

S.r.l., con sede legale a Milano, Via Vittor Pisani, 27 (C.a.p. 20124).

TITOLI IN CUI LA DITTA E' PRESENTE

PERMESSI DI RICERCA IN TERRAFERMA		
	Numero titoli	Superficie pro-quota (Kmq)
Unico titolare	1	317,86
		BORSANO
Total	1	317,86

PERMESSI DI RICERCA NEL SOTTOFONDO MARINO		
	Numero titoli	Superficie pro-quota (Kmq)
Unico titolare	1	683,13
		E.R 54.PU
Total	1	683,13

Completivamente PUMA PETROLEUM è presente in 2 titoli per una superficie pro-quota totale di 1.000,99 Kmq

SARAS

S.p.A. (c.f. n. 00136440922) con sede in Sarroch (CA), S.S. Sulcitana, 195 (C.a.p. 09018).

TITOLI IN CUI LA DITTA E' PRESENTE

PERMESSI DI RICERCA IN TERRAFERMA		
	Numero titoli	Superficie pro-quota (Kmq)
Unico titolare	1	443,00
		ELEONORA
Total	1	443,00

Completivamente SARAS è presente in 1 titolo per una superficie pro-quota totale di 443, Kmq

SARP

TITOLI IN CUI LA DITTA E' PRESENTE

PERMESSI DI RICERCA IN TERRAFERMA		
	Numero titoli	Superficie pro-quota (Kmq)
Contitolare	1	12,35
		MONTEMARCIANO
Total	1	12,35

Completivamente SARP è presente in 1 titolo per una superficie pro-quota totale di 12,35 Kmq

JOINT-VENTURES

NORTHSUN ITALIA	
	CROCETTA SAN VINCENZO SILLARO
PETROREP ITALIANA	
	CADELBOSCO DI SOPRA

JOINT-VENTURES

APENNINE ENERGY	
	MONTEMARCIANO

**ELENCO DELLE DITTE - Aggiornamento 31/marzo/2013
RICERCA E COLTIVAZIONE DI IDROCARBURI**

SHELL ITALIA E&P

S.p.A. (c.f. n. 05160421003) con sede in Roma, Piazza Indipendenza, 11b (C.a.p. 00185).

TITOLI IN CUI LA DITTA E' PRESENTE

PERMESSI DI RICERCA IN TERRAFERMA		
	Numero titoli	Superficie pro-quota (Kmq)
Contitolare	2	8,51
	TEMPA MOLIANO FOSSO VALDIENNA	
Total	2	8,51
CONCESSIONI DI COLTIVAZIONE IN TERRAFERMA		
	Numero titoli	Superficie pro-quota (Kmq)
Contitolare	2	331,62
	VAL D'AGRI GORGOLIONE	
Total	2	331,62

Compressivamente SHELL ITALIA E&P è presente in 4 titoli per una superficie pro-quota totale di 340,13 Kmq

JOINT-VENTURES

ENI	
	FOSSO VALDIENNA TEMPA MOLIANO VAL D'AGRI
TOTAL E&P ENERGIA ITALIA	
	GORGOLIONE
TOTAL E&P ITALIA	
	FOSSO VALDIENNA GORGOLIONE TEMPA MOLIANO

SIM

S.r.l. (c.f. n. 00171870462) con sede in Viareggio (Lucca), località Massarosa (LU), Via Montramito (C.a.p. 55054)

TITOLI IN CUI LA DITTA E' PRESENTE

CONCESSIONI DI COLTIVAZIONE IN TERRAFERMA		
	Numero titoli	Superficie pro-quota (Kmq)
Unico titolare	2	313,14
	PIETRAMALA TOMBOLO	
Total	2	313,14

Compressivamente SIM è presente in 2 titoli per una superficie pro-quota totale di 313,14 Kmq

SOCIETÀ IDROELETTRICA ALTOMODENESE

S.r.l. (c.f. n. 00266280361) con sede in Lama Mocogno (MO), località Barigazzo, Via Nazionale, 65 (C.a.p. 41023)

TITOLI IN CUI LA DITTA E' PRESENTE

CONCESSIONI DI COLTIVAZIONE IN TERRAFERMA		
	Numero titoli	Superficie pro-quota (Kmq)
Unico titolare	3	39,41
	MONTE CANTIERE VETTA BARIGAZZO	
Total	3	39,41

Compressivamente SOCIETÀ IDROELETTRICA ALTOMODENESE è presente in 3 titoli per una superficie pro-quota totale di 39,41 Kmq

SOCOPLUS

S.r.l. (c.f. n. 02242850341) con sede legale ed uffici in Fidenza (PR), Via Emilia, 12 (C.a.p. 43036)

TITOLI IN CUI LA DITTA E' PRESENTE

CONCESSIONI DI COLTIVAZIONE IN TERRAFERMA		
	Numero titoli	Superficie pro-quota (Kmq)
Unico titolare	1	1,15
	POGGIO CASTIONE	
Total	1	1,15

Compressivamente SOCOPLUS è presente in 1 titolo per una superficie pro-quota totale di 1,15 Kmq

SOMIFA-SOCIETÀ MINERARIA FANANESE

S.r.l. (c.f. n. 03220910362), con sede in Fanano, Via Porrettana, 4580 (C.a.p. 41021).

TITOLI IN CUI LA DITTA E' PRESENTE

CONCESSIONI DI COLTIVAZIONE IN TERRAFERMA		
	Numero titoli	Superficie pro-quota (Kmq)
Unico titolare	1	0,67
	TRIGNANO	
Total	1	0,67

Compressivamente SOMIFA-SOCIETÀ MINERARIA FANANESE è presente in 1 titolo per una superficie pro-quota totale di ,67 Kmq

**ELENCO DELLE DITTE - Aggiornamento 31/marzo/2013
RICERCA E COLTIVAZIONE DI IDROCARBURI**

SVILUPPO RISORSE NATURALI

S.r.l. (c.f. n. 07589111009) con sede legale in Roma, Via Reno, 5 (C.a.p. 00198).

TITOLI IN CUI LA DITTA E' PRESENTE

PERMESSI DI RICERCA IN TERRAFERMA		
	Numero titoli	Superficie pro-quota (Kmq)
Unico titolare	2	1.054,43
		SANTA CROCE SANTA MARGHERITA
Contitolare	1	112,60
		CODOGNO
Total	3	1.167,03

CONCESSIONI DI COLTIVAZIONE IN TERRAFERMA		
	Numero titoli	Superficie pro-quota (Kmq)
Contitolare	3	32,23
		MONTEARDONE MASSERIA GROTTAVECCHIA CASTEL DI LAMA
Total	3	32,23

Compressivamente SVILUPPO RISORSE NATURALI è presente in 6 titoli per una superficie pro-quota totale di 1.199,26 Kmq

JOINT-VENTURES

COMPAGNIA GENERALE IDROCARBURI	
	CODOGNO

EDISON	
	CASTEL DI LAMA CODOGNO MASSERIA GROTTAVECCHIA

ENI	
	CASTEL DI LAMA

GAS PLUS ITALIANA	
	MASSERIA GROTTAVECCHIA MONTEARDONE

MEDOILGAS ITALIA	
	CASTEL DI LAMA MASSERIA GROTTAVECCHIA MONTEARDONE

PETROREP ITALIANA	
	MONTEARDONE

TERME DI SALSOMAGGIORE E DI TABIANO

S.p.A. (c.f. n. 00153990346) con sede in Salsomaggiore Terme (PR), Via Roma, 9 (C.a.p. 43039)

TITOLI IN CUI LA DITTA E' PRESENTE

CONCESSIONI DI COLTIVAZIONE IN TERRAFERMA		
	Numero titoli	Superficie pro-quota (Kmq)
Unico titolare	2	13,91
		SALSOMAGGIORE I SALSOMAGGIORE II
Total	2	13,91

Compressivamente TERME DI SALSOMAGGIORE E DI TABIANO è presente in 2 titoli per una superficie pro-quota totale di 13,91 Kmq

TERRACON

S.r.l. (c.f. 04348780489), con sede legale in Firenze, Viale Bovio, 20 (C.a.p. 50136) ed Uffici in Firenze, Via della Scala, 69 (C.a.p. 50123).

TITOLI IN CUI LA DITTA E' PRESENTE

PERMESSI DI RICERCA IN TERRAFERMA		
	Numero titoli	Superficie pro-quota (Kmq)
Unico titolare	2	663,36
		SASSUOLO BIBBIANO
Total	2	663,36

Compressivamente TERRACON è presente in 2 titoli per una superficie pro-quota totale di 663,36 Kmq

TOTAL E&P ENERGIA ITALIA

S.r.l. (c.f. n. 11835991008), con sede in Roma, Via Cornelia, 498 (C.a.p. 00166).

TITOLI IN CUI LA DITTA E' PRESENTE

CONCESSIONI DI COLTIVAZIONE IN TERRAFERMA		
	Numero titoli	Superficie pro-quota (Kmq)
Contitolare	1	72,65
		GORGOGNONE
Total	1	72,65

Compressivamente TOTAL E&P ENERGIA ITALIA è presente in 1 titolo per una superficie pro-quota totale di 72,65 Kmq

JOINT-VENTURES

SHELL ITALIA E&P	
	GORGOGNONE

TOTAL E&P ITALIA	
	GORGOGNONE

**ELENCO DELLE DITTE - Aggiornamento 31/marzo/2013
RICERCA E COLTIVAZIONE DI IDROCARBURI**

TOTAL E&P ITALIA

S.p.A. (c.f. n. 10569621005), con sede in Roma, Via Cornelia, 498 (C.a.p. 00166).

TITOLI IN CUI LA DITTA E' PRESENTE

PERMESSI DI RICERCA IN TERRAFERMA		
	Numero titoli	Superficie pro-quota (Kmq)
Rappresentante unico	4	353,86
	ALIANO TEANA TEMPA MOLIANO FOSSO VALDIENNA	
Contitolare	1	36,98
	SERRA S. BERNARDO	
Total	5	390,84

CONCESSIONI DI COLTIVAZIONE IN TERRAFERMA		
	Numero titoli	Superficie pro-quota (Kmq)
Rappresentante unico	1	145,29
	GORGOLIONE	
Total	1	145,29

Compressivamente TOTAL E&P ITALIA è presente in 6 titoli per una superficie pro-quota totale di 536,14 Kmq

VITTORITO PETROLEUM

S.r.l. (c.f. n. 05122861007) con sede in Roma, Via Fratelli Bonnet, 44 (C.a.p. 00152)

TITOLI IN CUI LA DITTA E' PRESENTE

PERMESSI DI RICERCA IN TERRAFERMA		
	Numero titoli	Superficie pro-quota (Kmq)
Contitolare	1	155,83
	COLFELICE	
Total	1	155,83

Compressivamente VITTORITO PETROLEUM è presente in 1 titolo per una superficie pro-quota totale di 155,83 Kmq

JOINT-VENTURES

ENI	
	ALIANO FOSSO VALDIENNA SERRA S. BERNARDO TEANA TEMPA MOLIANO

MEDOILGAS ITALIA	
	SERRA S. BERNARDO

SHELL ITALIA E&P	
	FOSSO VALDIENNA GORGOLIONE TEMPA MOLIANO

TOTAL E&P ENERGIA ITALIA	
	GORGOLIONE

JOINT-VENTURES

PENTEX ITALIA	
	COLFELICE

**ELENCO DELLE DITTE - Aggiornamento 31/marzo/2013
STOCCAGGIO DEL GAS NATURALE**

BLUGAS INFRASTRUTTURE

S.r.l.

TITOLI IN CUI LA DITTA E' PRESENTE

CONCESSIONI DI STOCCAGGIO IN TERRAFERMA		
	Numero titoli	Superficie pro-quota (Kmq)
Contitolare	1	5,18
	SAN POTITO E COTIGNOLA STOCCAGGIO	
Total	1	5,18

Compressivamente BLUGAS INFRASTRUTTURE è presente in 1 titolo per una superficie pro-quota totale di 5,18 Kmq

JOINT-VENTURES

EDISON STOCCAGGIO	
	SAN POTITO E COTIGNOLA STOCCAGGIO

EDISON STOCCAGGIO

S.p.A. (c.f. n. 04501620969) con sede in Milano, Foro Buonaparte, 31 (C.a.p. 20121).

TITOLI IN CUI LA DITTA E' PRESENTE

CONCESSIONI DI STOCCAGGIO IN TERRAFERMA		
	Numero titoli	Superficie pro-quota (Kmq)
Unico titolare	2	119,33
	COLLALTO STOCCAGGIO CELLINO STOCCAGGIO	
Rappresentante unico	1	46,58
	SAN POTITO E COTIGNOLA STOCCAGGIO	
Total	3	165,91

Compressivamente EDISON STOCCAGGIO è presente in 3 titoli per una superficie pro-quota totale di 165,91 Kmq

JOINT-VENTURES

BLUGAS INFRASTRUTTURE	
	SAN POTITO E COTIGNOLA STOCCAGGIO

GEOGASTOCK

S.p.A. (c.f. n. 02437370345) con sede in Paderno Franciacorta (BS), Via Donatori di Sangue 6/d (C.a.p. 25050)

TITOLI IN CUI LA DITTA E' PRESENTE

CONCESSIONI DI STOCCAGGIO IN TERRAFERMA		
	Numero titoli	Superficie pro-quota (Kmq)
Unico titolare	1	48,16
	CUGNO LE MACINE STOCCAGGIO	
Total	1	48,16

Compressivamente GEOGASTOCK è presente in 1 titolo per una superficie pro-quota totale di 48,16 Kmq

ITAL GAS STORAGE

S.r.l. (c.f. n. 08751271001), con sede legale in Milano, Via Meravigli 3 (C.a.p. 20123).

TITOLI IN CUI LA DITTA E' PRESENTE

CONCESSIONI DI STOCCAGGIO IN TERRAFERMA		
	Numero titoli	Superficie pro-quota (Kmq)
Unico titolare	1	24,23
	CORNEGLIANO STOCCAGGIO	
Total	1	24,23

Compressivamente ITAL GAS STORAGE è presente in 1 titolo per una superficie pro-quota totale di 24,23 Kmq

STOCCAGGI GAS ITALIA (STOGIT)

S.p.A. (c.f. n. 13271380159) con sede legale - Piazza Santa Barbara, 7 - 20097 San Donato Milanese (MI)

TITOLI IN CUI LA DITTA E' PRESENTE

CONCESSIONI DI STOCCAGGIO IN TERRAFERMA		
	Numero titoli	Superficie pro-quota (Kmq)
Unico titolare	10	689,86
	BORDOLANO STOCCAGGIO ALFONSINE STOCCAGGIO SABBIONCELLO STOCCAGGIO SERGNANO STOCCAGGIO MINERBIO STOCCAGGIO BRUGHERIO STOCCAGGIO RIPALTA STOCCAGGIO CORTEMAGGIORE STOCCAGGIO SETTALA STOCCAGGIO FIUME TRESTE STOCCAGGIO	
Total	10	689,86

Compressivamente STOCCAGGI GAS ITALIA (STOGIT) è presente in 10 titoli per una superficie pro-quota totale di 689,86 Kmq

**ELENCO DELLE DITTE - Aggiornamento 31/marzo/2013
RICERCA E COLTIVAZIONE DI RISORSE GEOTERMICHE**

AIM SERVIZI A RETE

S.r.l. (c.f. n. 03196810240), con sede in Vicenza, Contrà Pedemuro San Biagio, 72

TITOLI IN CUI LA DITTA E' PRESENTE

CONCESSIONI DI COLTIVAZIONE DI RISORSE GEOTERMICHE IN TERRAFERMA		
	Numero titoli	Superficie pro-quota (Kmq)
Unico titolare	1	2,52
	VICENZA	
Total	1	2,52

Completivamente AIM SERVIZI A RETE è presente in 1 titolo per una superficie pro-quota totale di 2,52 Kmq

COGEME

S.p.A. (c.f. n. 00298360173) con sede in Rovato (BS), Via XXV Aprile 18 (C.a.p. 25038).

TITOLI IN CUI LA DITTA E' PRESENTE

PERMESSI DI RICERCA DI RISORSE GEOTERMICHE IN TERRAFERMA		
	Numero titoli	Superficie pro-quota (Kmq)
Unico titolare	2	92,95
	TOBIA FRANCIACORTA	
Total	2	92,95

Completivamente COGEME è presente in 2 titoli per una superficie pro-quota totale di 92,95 Kmq

DER

S.r.l.

TITOLI IN CUI LA DITTA E' PRESENTE

PERMESSI DI RICERCA DI RISORSE GEOTERMICHE IN TERRAFERMA		
	Numero titoli	Superficie pro-quota (Kmq)
Unico titolare	1	45,00
	ROMA OVEST	
Total	1	45,00

Completivamente DER è presente in 1 titolo per una superficie pro-quota totale di 45, Kmq

ENEL GREEN POWER

S.p.A. (c.f. n. 10236451000) con sede legale in Pisa, Via Andrea Pisano, 120 (C.a.p. 56122)

TITOLI IN CUI LA DITTA E' PRESENTE

PERMESSI DI RICERCA DI RISORSE GEOTERMICHE IN TERRAFERMA		
	Numero titoli	Superficie pro-quota (Kmq)
Unico titolare	4	990,28
	MONTEGEMOLI MONTEBAMBOLI MURCI BOCCHEGGIANO	
Total	4	990,28

CONCESSIONI DI COLTIVAZIONE DI RISORSE GEOTERMICHE IN TERRAFERMA		
	Numero titoli	Superficie pro-quota (Kmq)
Unico titolare	8	492,95
	CHIUSDINO TRAVALE LUSTIGNANO LARDERELLO CANNETO RIO SECCO PIANCASTAGNAIO BAGNORE	
Total	8	492,95

Completivamente ENEL GREEN POWER è presente in 12 titoli per una superficie pro-quota totale di 1.483,23 Kmq

**ELENCO DELLE DITTE - Aggiornamento 31/marzo/2013
RICERCA E COLTIVAZIONE DI RISORSE GEOTERMICHE**

ENI - Attività geotermiche

S.p.A. (c.f. n. 00484960588) con sede in Roma, Piazzale Enrico Mattei, 1 (C.a.p. 00144) ed uffici in San Donato Milanese (MI), Via Emilia, 1 (C.a.p. 20097)

TITOLI IN CUI LA DITTA E' PRESENTE

CONCESSIONI DI COLTIVAZIONE DI RISORSE GEOTERMICHE IN TERRAFERMA		
	Numero titoli	Superficie pro-quota (Kmq)
Rappresentante unico	1	15,86
	FERRARA	
Total	1	15,86

Compressivamente ENI - Attività geotermiche è presente in 1 titolo per una superficie pro-quota totale di 15,86 Kmq

JOINT-VENTURES

ERGA	
	FERRARA

ERGA

S.p.A. (c.f. n. 01494190505) con sede legale in Pisa, Via Andrea Pisano, 120 (C.a.p. 56122) e sede amministrativa in Firenze, Via Pier Capponi, 61 (C.a.p. 50132)

TITOLI IN CUI LA DITTA E' PRESENTE

CONCESSIONI DI COLTIVAZIONE DI RISORSE GEOTERMICHE IN TERRAFERMA		
	Numero titoli	Superficie pro-quota (Kmq)
Unico titolare	1	111,15
	VALENTANO	
Contitolare	1	15,86
	FERRARA	
Total	2	127,01

Compressivamente ERGA è presente in 2 titoli per una superficie pro-quota totale di 127,01 Kmq

JOINT-VENTURES

ENI - Attività geotermiche	
	FERRARA

EUROBUILDING

S.p.A. (c.f. n. 0151770442), con sede in Servigliano (AP), Via dell'Artigianato, 6 (C.a.p. 63029).

TITOLI IN CUI LA DITTA E' PRESENTE

PERMESSI DI RICERCA DI RISORSE GEOTERMICHE NEL SOTTOFONDO MARIN		
	Numero titoli	Superficie pro-quota (Kmq)
Unico titolare	1	678,30
	TIRRENO MERIDIONALE 1	
Total	1	678,30

Compressivamente EUROBUILDING è presente in 1 titolo per una superficie pro-quota totale di 678,3 Kmq

EXERGIA TOSCANA

S.r.l. (c.f. n. 02073930469), con sede legale in Fornoli (LU), Piazza Aldo Moro Snc (C.a.p. 55021).

TITOLI IN CUI LA DITTA E' PRESENTE

PERMESSI DI RICERCA DI RISORSE GEOTERMICHE IN TERRAFERMA		
	Numero titoli	Superficie pro-quota (Kmq)
Unico titolare	2	55,38
	LA QUERCE CATABBIO	
Total	2	55,38

Compressivamente EXERGIA TOSCANA è presente in 2 titoli per una superficie pro-quota totale di 55,38 Kmq

FUTURO ENERGIA

S.r.l. (c.f. n. 02723340218) con sede in Bolzano, Via Alto Adige 40/VII (C.a.p. 39100)

TITOLI IN CUI LA DITTA E' PRESENTE

PERMESSI DI RICERCA DI RISORSE GEOTERMICHE IN TERRAFERMA		
	Numero titoli	Superficie pro-quota (Kmq)
Unico titolare	1	88,60
	PERETA	
Total	1	88,60

Compressivamente FUTURO ENERGIA è presente in 1 titolo per una superficie pro-quota totale di 88,6 Kmq

**ELENCO DELLE DITTE - Aggiornamento 31/marzo/2013
RICERCA E COLTIVAZIONE DI RISORSE GEOTERMICHE**

GEOENERGY

S.r.l. con sede legale in Cascina (PI), Via Norvegia, 68 (C.a.p. 56021).

TITOLI IN CUI LA DITTA E' PRESENTE

PERMESSI DI RICERCA DI RISORSE GEOTERMICHE IN TERRAFERMA		
	Numero titoli	Superficie pro-quota (Kmq)
Unico titolare	6	3.747,40
	FRASSINI GERFALCO SAN CIPRIANO PITIGLIANO ORCIATICO MONTE LABBRO	
Total	6	3.747,40

Compressivamente GEOENERGY è presente in 6 titoli per una superficie pro-quota totale di 3.747,4 Kmq

GEOTERMICA

S.r.l. (c.f. n. 023497311204) con sede in S. Cataldo (CL), viale della Rinascita, 6 (C.a.p. 93017)

TITOLI IN CUI LA DITTA E' PRESENTE

PERMESSI DI RICERCA DI RISORSE GEOTERMICHE IN TERRAFERMA		
	Numero titoli	Superficie pro-quota (Kmq)
Unico titolare	1	6,49
	PANTELLERIA	
Total	1	6,49

Compressivamente GEOTERMICA è presente in 1 titolo per una superficie pro-quota totale di 6,49 Kmq

GEOTERMICA AB

(c.f. n.97607160583) con sede in Roma, Via Ferdinando Liuzzi, 25 (C.a.p. 00135).

TITOLI IN CUI LA DITTA E' PRESENTE

PERMESSI DI RICERCA DI RISORSE GEOTERMICHE IN TERRAFERMA		
	Numero titoli	Superficie pro-quota (Kmq)
Unico titolare	1	56,30
	VEJANO	
Total	1	56,30

Compressivamente GEOTERMICA AB è presente in 1 titolo per una superficie pro-quota totale di 56,3 Kmq

GEOTHERMICS ITALY

S.r.l. (c.f. n. 02682950213) con sede in Bolzano, Via Avogadro 4 (C.a.p. 39100)

TITOLI IN CUI LA DITTA E' PRESENTE

PERMESSI DI RICERCA DI RISORSE GEOTERMICHE IN TERRAFERMA		
	Numero titoli	Superficie pro-quota (Kmq)
Unico titolare	3	231,52
	PIANA DEL DIAVOLO LAGO DI VICO GUARDISTALLO	
Total	3	231,52

Compressivamente GEOTHERMICS ITALY è presente in 3 titoli per una superficie pro-quota totale di 231,52 Kmq

GESTO ITALIA

S.r.l. (c.f. n. 10619261000), con sede legale in Roma (RM), Viale delle Milizie 12 (C.a.p. 00192).

TITOLI IN CUI LA DITTA E' PRESENTE

PERMESSI DI RICERCA DI RISORSE GEOTERMICHE IN TERRAFERMA		
	Numero titoli	Superficie pro-quota (Kmq)
Unico titolare	4	376,57
	MONTALCINO RIPARBELLA MAZZOLLA CINIGIANO	
Total	4	376,57

Compressivamente GESTO ITALIA è presente in 4 titoli per una superficie pro-quota totale di 376,57 Kmq

**ELENCO DELLE DITTE - Aggiornamento 31/marzo/2013
RICERCA E COLTIVAZIONE DI RISORSE GEOTERMICHE**

ITERNA

S.r.l. (c.f. n. 02486200609) con sede in Frosinone, Via Lago di Como 44 (C.a.p. 03100)

TITOLI IN CUI LA DITTA E' PRESENTE

PERMESSI DI RICERCA DI RISORSE GEOTERMICHE IN TERRAFERMA		
	Numero titoli	Superficie pro-quota (Kmq)
Unico titolare	2	119,00
	ROSIGNANO PECCIOLI	
Total	2	119,00

Compressivamente ITERNA è presente in 2 titoli per una superficie pro-quota totale di 119, Kmq

LA R.E.P. AMBIENTE

S.r.l.

TITOLI IN CUI LA DITTA E' PRESENTE

PERMESSI DI RICERCA DI RISORSE GEOTERMICHE IN TERRAFERMA		
	Numero titoli	Superficie pro-quota (Kmq)
Unico titolare	1	18,07
	VALLE DI SUIO	
Total	1	18,07

Compressivamente LA R.E.P. AMBIENTE è presente in 1 titolo per una superficie pro-quota totale di 18,07 Kmq

MAGMA ENERGY ITALIA

S.r.l. con sede legale in Firenze (FI), Via Bolognese 55 (C.a.p. 50139).

TITOLI IN CUI LA DITTA E' PRESENTE

PERMESSI DI RICERCA DI RISORSE GEOTERMICHE IN TERRAFERMA		
	Numero titoli	Superficie pro-quota (Kmq)
Unico titolare	2	487,16
	ROCCASTRADA MENSANO	
Total	2	487,16

Compressivamente MAGMA ENERGY ITALIA è presente in 2 titoli per una superficie pro-quota totale di 487,16 Kmq

POWER FIELD

S.r.l. (c.f. n.06643231001) con sede in Roma, Via Leopoldo Micucci, 23 (C.a.p. 00173).

TITOLI IN CUI LA DITTA E' PRESENTE

PERMESSI DI RICERCA DI RISORSE GEOTERMICHE IN TERRAFERMA		
	Numero titoli	Superficie pro-quota (Kmq)
Unico titolare	1	216,00
	CANEPINA	
Total	1	216,00

Compressivamente POWER FIELD è presente in 1 titolo per una superficie pro-quota totale di 216, Kmq

SORGENIA GEOTHERMAL

S.r.l. con sede legale in Milano (MI), Via Vincenzo Viviani 12 (C.a.p. 20124).

TITOLI IN CUI LA DITTA E' PRESENTE

PERMESSI DI RICERCA DI RISORSE GEOTERMICHE IN TERRAFERMA		
	Numero titoli	Superficie pro-quota (Kmq)
Unico titolare	6	484,05
	MONTORIO CELLE SUL RIGO LE CASCINELLE MURLO MONTE SANTA CROCE POGGIO MONTONE	
Total	6	484,05

Compressivamente SORGENIA GEOTHERMAL è presente in 6 titoli per una superficie pro-quota totale di 484,05 Kmq

**ELENCO DELLE DITTE - Aggiornamento 31/marzo/2013
RICERCA E COLTIVAZIONE DI RISORSE GEOTERMICHE**

STEAM

S.r.l. (c.f. n. 01028420501), con sede in Pisa (PI), Via Vespucci n.41, (C.a.p. 56125)

TITOLI IN CUI LA DITTA E' PRESENTE

PERMESSI DI RICERCA DI RISORSE GEOTERMICHE IN TERRAFERMA		
	Numero titoli	Superficie pro-quota (Kmq)
Unico titolare	1	186,80
	LADISPOLI	
Total	1	186,80

Completivamente STEAM è presente in 1 titolo per una superficie pro-quota totale di 186,8 Kmq

TERRA ENERGY

TITOLI IN CUI LA DITTA E' PRESENTE

PERMESSI DI RICERCA DI RISORSE GEOTERMICHE IN TERRAFERMA		
	Numero titoli	Superficie pro-quota (Kmq)
Unico titolare	1	88,50
	POMONTE	
Total	1	88,50

Completivamente TERRA ENERGY è presente in 1 titolo per una superficie pro-quota totale di 88,5 Kmq

TOSCANA GEO

S.r.l. con sede legale in Santa Croce sull'Arno (PI), L.go Sereni 11 (C.a.p. 56029) c/o lo Studio Commerciale Tributario Della Santina ed Associati e sede operativa in Bronzolo (BZ), Via Strada Vecchia 4 (C.a.p. 39051)

TITOLI IN CUI LA DITTA E' PRESENTE

PERMESSI DI RICERCA DI RISORSE GEOTERMICHE IN TERRAFERMA		
	Numero titoli	Superficie pro-quota (Kmq)
Unico titolare	2	42,44
	IL MANDORLO GHIZZANO	
Total	2	42,44

Completivamente TOSCANA GEO è presente in 2 titoli per una superficie pro-quota totale di 42,44 Kmq

TOSCO GEO

S.r.l. (c.f. n. 06142590485) con sede in Barberino Val d'Elsa (FI), Via Pisana 47 (C.a.p. 50021)

TITOLI IN CUI LA DITTA E' PRESENTE

PERMESSI DI RICERCA DI RISORSE GEOTERMICHE IN TERRAFERMA		
	Numero titoli	Superficie pro-quota (Kmq)
Unico titolare	2	80,50
	CASTIGLIONE D'ORCIA BAGNOLO	
Total	2	80,50

Completivamente TOSCO GEO è presente in 2 titoli per una superficie pro-quota totale di 80,5 Kmq



<http://unmig.sviluppoeconomico.gov.it>