



MINISTERO DELLO SVILUPPO ECONOMICO
DIPARTIMENTO PER L'ENERGIA
DIREZIONE GENERALE PER LE RISORSE MINERARIE ED ENERGETICHE
UFFICIO NAZIONALE MINERARIO PER GLI IDROCARBURI E LE GEORISORSE

Anno LVI - N. 6

30 Giugno 2012

BOLLETTINO UFFICIALE DEGLI IDROCARBURI E DELLE GEORISORSE



MINISTERO DELLO SVILUPPO ECONOMICO
DIPARTIMENTO PER L'ENERGIA
DIREZIONE GENERALE PER LE RISORSE MINERARIE ED ENERGETICHE
UFFICIO NAZIONALE MINERARIO PER GLI IDROCARBURI E LE GEORISORSE

Anno LVI - N. 6

30 Giugno 2012

BOLLETTINO UFFICIALE DEGLI IDROCARBURI E DELLE GEORISORSE

Direttore responsabile: ANTONIO MARTINI
Redazione: OMBRETTA COPPI - NICOLA SANTOCCHI - CARLO ALBERTO ANZUINI - ANNA LIGATO

SOMMARIO

AVVERTENZE	6
INDIRIZZI	7

ATTIVITÀ DI RICERCA E COLTIVAZIONE DI IDROCARBURI IN TERRA

ISTANZE DI PERMESSO

NUOVE ISTANZE

Istanza di permesso di ricerca «LA BICOCCA» presentata dalla Società Delta Energy Ltd	8
---	---

PERMESSI DI RICERCA

ISTANZE RELATIVE AI PROGRAMMI DI LAVORO

Istanza di programma unitario relativa ai permessi di ricerca «BIBBIANO» e «SASSUOLO» presentata dalla Società Terracon S.r.l.	9
---	---

DECRETI DI CONFERIMENTO

Conferimento del permesso di ricerca «CASTELVERDE» alla Società COMPAGNIA GENERALE IDROCARBURI S.r.l.	9
--	---

DECRETI RELATIVI AI PROGRAMMI DI LAVORO

Approvazione del programma unitario di lavoro relativo ai permessi di ricerca «VERCELLI» e «CASE SPARSE» della Società Petroceltic Italia S.r.l.	12
---	----

ISTANZE DI CONCESSIONI

NUOVE ISTANZE

Istanza di concessione di coltivazione «SAN LORENZO» presentata dalla Società Apennine Energy S.r.l.	14
---	----

ATTIVITÀ DI RICERCA E COLTIVAZIONE DI IDROCARBURI IN MARE

ISTANZE DI PERMESSI DI RICERCA

ISTANZE DI RIPERIMETRAZIONE

Istanza di ripermetro della domanda di permesso di ricerca «d 168 A.R.-PY» presentata dalla Società PoValley Operations Pty Ltd	15
---	----

PERMESSI DI RICERCA

DECRETI DI CONFERIMENTO

Conferimento del permesso di ricerca «B.R 270.EL» della Società Petroceltic Italia S.r.l.	16
Conferimento del permesso di ricerca «B.R 271.EL» della Società Petroceltic Italia S.r.l.	20

CONCESSIONI DI COLTIVAZIONE

ISTANZE DI PROROGA

Istanza di proroga della concessione di coltivazione «A.C 28.EA» della Società E.N.I. S.p.a.	23
Istanza di proroga della concessione di coltivazione «A.C 29.EA» della Società E.N.I. S.p.a.	23

GEOTERMIA

ISTANZE DI PERMESSO DI RICERCA DI RISORSE GEOTERMICHE FINALIZZATO ALLA SPERIMENTAZIONE DI IMPIANTI PILOTA

ISTANZE DI RIPERIMETRAZIONE ED AMPLIAMENTO

Istanza di ripermetro ed ampliamento dell'area dell'istanza di permesso di ricerca di risorse geotermiche finalizzato alla sperimentazione di impianti pilota «CASTEL GIORGIO - TORRE ALFINA» presentata dalla Società ITW & LKV Geotermia Italia S.p.a.	24
---	----

MERCATO NATURALE DEL GAS

Accettazione dell'aggiornamento annuale del piano di sviluppo di nuova capacità di stoccaggio.	25
---	----

RIEPILOGO TITOLI SCADUTI

Situazioni per le quali è in corso di accertamento la disponibilità dell'area a seguito del ripristino ambientale. Aggiornamento al 30 giugno 2012	28
--	----

PIANI TOPOGRAFICI

TAV. 1 – Istanza di permesso di ricerca «LA BICOCCA»	30
TAV. 2 – Permesso di ricerca «CASTELVERDE»	31
TAV. 3 – Istanza di concessione di coltivazione «SAN LORENZO»	32
TAV. 4 – Istanza di permesso di ricerca «d 168 AR.PY»	33
TAV. 5 – Permesso di ricerca «B.R 270.EL».....	34
TAV. 6 – Permesso di ricerca «B.R 271.EL».....	35
TAV. 7 – Istanza di permesso di ricerca di risorse geotermiche finalizzato alla sperimentazione di impianti pilota «CASTEL GIORGIO – TORRE ALFINA ».....	36

ELENCHI

ELENCO DELLE ISTANZE.....	38
ELENCO DEI TITOLI VIGENTI	58

AVVERTENZE

Al fine di agevolare la consultazione delle istanze e dei provvedimenti citati con il loro numero di pubblicazione nel *Bollettino Ufficiale degli Idrocarburi e delle Georisorse* si riportano qui di seguito i numeri di pubblicazione che contrassegnano le istanze ed i provvedimenti pubblicati in ciascun numero del *B.U.I.G.*

BOLLETTINO			NUMERI DI PUBBLICAZIONE		BOLLETTINO			NUMERI DI PUBBLICAZIONE	
Anno	Numero	Data di pubblicazione	dal numero	al numero	Anno	Numero	Data di pubblicazione	dal numero	al numero
L	1	31 gennaio 2006	1	15	LIII	7	31 luglio 2009	73	92
L	2	28 febbraio 2006	16	34	LIII	8	31 agosto 2009	93	116
L	3	31 marzo 2006	35	43	LIII	9	30 settembre 2009	117	124
L	4	30 aprile 2006	44	61	LIII	10	31 ottobre 2009	125	139
L	5	31 maggio 2006	62	71	LIII	11	30 novembre 2009	140	154
L	6	30 giugno 2006	72	81	LIII	12	31 dicembre 2009	155	167
L	7	31 luglio 2006	82	94					
L	8	31 agosto 2006	95	113	LIV	1	31 gennaio 2010	1	21
L	9	30 settembre 2006	114	124	LIV	2	28 febbraio 2010	22	45
L	10	31 ottobre 2006	125	134	LIV	3	31 marzo 2010	46	72
L	11	30 novembre 2006	135	152	LIV	4	30 aprile 2010	73	101
L	12	31 dicembre 2006	153	168	LIV	5	31 maggio 2010	102	119
					LIV	6	30 giugno 2010	120	130
LI	1	31 gennaio 2007	1	10	LIV	7	31 luglio 2010	131	151
LI	2	28 febbraio 2007	11	22	LIV	8	31 agosto 2010	152	161
LI	3	31 marzo 2007	23	32	LIV	9	30 settembre 2010	162	167
LI	4	30 aprile 2007	33	51	LIV	10	31 ottobre 2010	168	177
LI	5	31 maggio 2007	52	62	LIV	11	30 novembre	178	192
LI	6	30 giugno 2007	63	64	LIV	12	31 dicembre	193	230
LI	7	31 luglio 2007	65	75					
LI	8	31 agosto 2007	76	88	LV	1	31 gennaio 2011	1	22
LI	9	30 settembre 2007	89	98	LV	2	28 febbraio 2011	23	39
LI	10	31 ottobre 2007	99	117	LV	3	31 marzo 2011	40	58
LI	11	30 novembre 2007	118	140	LV	4	30 aprile 2011	59	84
LI	12	31 dicembre 2007	141	151	LV	5	31 maggio 2011	85	104
					LV	6	30 giugno 2011	105	129
LII	1	31 gennaio 2008	1	11	LV	7	31 luglio 2011	130	147
LII	2	29 febbraio 2008	12	20	LV	8	31 agosto 2011	148	161
LII	3	31 marzo 2008	21	38	LV	9	30 settembre 2011	162	176
LII	4	30 aprile 2008	39	53	LV	10	31 ottobre 2011	177	189
LII	5	31 maggio 2008	54	66	LV	11	30 novembre 2011	190	205
LII	6	30 giugno 2008	67	82	LV	12	31 dicembre 2011	206	213
LII	7	31 luglio 2008	83	134					
LII	8	31 agosto 2008	135	145	LVI	1	31 gennaio 2012	1	23
LII	9	30 settembre 2008	146	156	LVI	2	29 febbraio 2012	24	45
LII	10	31 ottobre 2008	157	173	LVI	3	31 marzo 2012	46	64
LII	11	30 novembre 2008	174	191			30 aprile 2012	65	95
LII	12	31 dicembre 2008	192	204			31 maggio 2012	96	107
							30 giugno 2012	108	120
LIII	1	31 gennaio 2009	1	7					
LIII	2	28 febbraio 2009	8	20					
LIII	3	31 marzo 2009	21	33					
LIII	4	30 aprile 2009	34	50					
LIII	5	31 maggio 2009	51	66					
LIII	6	30 giugno 2009	67	72					

La delimitazione delle istanze, dei permessi e delle concessioni pubblicate sui BUIG è rappresentata esclusivamente dalle relative coordinate geografiche, pertanto le tavole allegate sono puramente indicative ed eventuali incongruenze con le suddette coordinate geografiche sono da considerarsi semplici imprecisioni grafiche.

Eventuali opposizioni o reclami avverso le istanze ed i provvedimenti pubblicati nel *B.U.I.G.*, redatte in carta legale, vanno indirizzate al Ministero dello sviluppo economico - **Direzione generale dell'energia e delle risorse minerarie** - Ufficio nazionale minerario per gli idrocarburi e le georisorse - Roma, Via Molise, 2 (C.A.P. 00187).

Il *B.U.I.G.* è pubblicato sul sito internet del Ministero dello sviluppo economico - Direzione generale per le risorse minerarie ed energetiche all'indirizzo <http://unmig.sviluppoeconomico.gov.it/unmig/buig/mbuig.asp> entro il giorno 5 del mese successivo alla data del Bollettino stesso.

INDIRIZZI

MINISTERO SVILUPPO ECONOMICO
Dipartimento per l'Energia

DIREZIONE GENERALE PER LE RISORSE MINERARIE ED ENERGETICHE

- Divisioni VI - VII e VIII - Via Molise, 2 - 00187 Roma - tel. 06 47052859 - fax 06 47887802

Ufficio nazionale minerario per gli idrocarburi e le georisorse

- Divisioni I - Via Molise, 2 - 00187 Roma - tel. 06 47052698 - fax 06 47052742

- Divisione II - Via Zamboni, 1 - 40125 Bologna - tel. 051 234326 - fax 051 228927

- Divisione III - Viale Boston, 25 - 00144 Roma - tel. 06 59932750 - fax 06 59932761

- Divisione IV - Piazza Giovanni Bovio, 22 - 80133 Napoli - tel. 081 5510049 - fax 081 5519460

- Divisione V - Via Bosio, 15 - 00161 Roma

DIREZIONE GENERALE PER LA SICUREZZA DELL'APPROVVIGIONAMENTO E LE INFRASTRUTTURE ENERGETICHE

Via Molise, 2 - 00187 Roma - tel. 06 47052796 - fax 06 47052036

ATTIVITÀ DI RICERCA E COLTIVAZIONE DI IDROCARBURI IN TERRA

ISTANZE DI PERMESSO

NUOVE ISTANZE

NUMERO DI PUBBLICAZIONE: 108.

Istanza di permesso di ricerca «LA BICOCCA» presentata dalla Società Delta Energy Ltd
(estratto).

Richiedente: Società Delta Energy Ltd – con sede in Brighton, 43 Park Crescent, East Sussex BN2 3HB, Regno Unito.

Data di presentazione dell'istanza: 28 maggio 2012.

Denominazione convenzionale del permesso richiesto: «LA BICOCCA».

Ubicazione e delimitazione del permesso richiesto:

- Regione: Basilicata.
- Provincia: Potenza.
- Comuni: Barile, Melfi e Rapolla.
- Fogli della Carta d'Italia alla scala 1 : 100.000 (I.G.M.): 175 -187.

- Coordinate geografiche dei vertici:

Vertice	Longitudine E Monte Mario	Latitudine N
a	3°07',	41°05',
b	3°17',	41°05',
c	3°17',	41°03',
d	3°15',	41°03',
e	3°15',	41°02',
f	3°16',	41°02',
g	3°16',	40°57',
h	3°12',	40°57',
i	3°12',	40°59',
l	3°08',	40°59',
m	3°08',	41°02',
n	3°07',	41°02',

- Superficie richiesta: km² 155,50.

Riproduzione del piano topografico dell'istanza: Tav. n. 1 fuori testo.

PERMESSI DI RICERCA

ISTANZE RELATIVE AI PROGRAMMI DI LAVORO

NUMERO DI PUBBLICAZIONE: 109.

Istanza di programma unitario relativa ai permessi di ricerca «BIBBIANO» e «SASSUOLO» presentata dalla Società Terracon S.r.l.

(estratto).

Con istanza pervenuta al Ministero dello sviluppo economico il 9 maggio 2012, la Società Terracon S.r.l., unica titolare del permesso di ricerca ubicato nelle province di Reggio Emilia, Parma e Modena, convenzionalmente denominato «BIBBIANO» (v. Elenco dei permessi di ricerca, n. 715 di riferimento) e unica titolare del permesso di ricerca ubicato nelle province di Modena e Reggio Emilia, convenzionalmente denominato «SASSUOLO» (v. Elenco dei permessi di ricerca, n. 716 di riferimento), ha chiesto la realizzazione di un programma unitario dei lavori.

DECRETI DI CONFERIMENTO

NUMERO DI PUBBLICAZIONE: 110.

DECRETO MINISTERIALE 7 giugno 2012

Conferimento del permesso di ricerca «CASTELVERDE» alla Società COMPAGNIA GENERALE IDROCARBURI S.r.l.

(Tavola fuori testo n. 2).

IL DIRETTORE GENERALE PER LE RISORSE MINERARIE ED ENERGETICHE

VISTA la legge 11 gennaio 1957, n. 6 e successive modifiche ed integrazioni, recante "Ricerca e coltivazione degli idrocarburi liquidi e gassosi";

VISTO il decreto del Presidente della Repubblica 9 aprile 1959, n. 128, recante norme di polizia delle miniere e delle cave, nonché le successive modifiche ed integrazioni, con particolare riferimento a quelle introdotte dal decreto del Presidente della Repubblica 24 maggio 1979, n. 886, ed a quelle introdotte dall'articolo 11 della legge 30 luglio 1990, n. 221;

VISTA la legge 21 luglio 1967, n. 613 e successive modifiche ed integrazioni, recante "Ricerca e coltivazione degli idrocarburi liquidi e gassosi nel mare territoriale e nella piattaforma continentale e modificazioni alla legge 11 gennaio 1957, n. 6 sulla Ricerca e coltivazione degli idrocarburi liquidi e gassosi";

VISTA la legge 8 agosto 1985, n. 431 e successive modifiche ed integrazioni, recante "Disposizioni urgenti per la tutela delle zone di particolare interesse ambientale";

VISTA la legge 8 luglio 1986, n. 349 e successive modifiche ed integrazioni, recante "Istituzione del Ministero dell'ambiente e norme in materia di danno ambientale";

VISTA la legge 9 gennaio 1991, n. 9 e successive modifiche ed integrazioni, recante "Norme per l'attuazione del nuovo Piano energetico nazionale: aspetti istituzionali, centrali idroelettriche ed elettrodotti, idrocarburi e geotermia, autoproduzione e disposizioni fiscali";

VISTA la legge 6 dicembre 1991, n. 349 e successive modifiche ed integrazioni, recante "Legge quadro sulle aree protette";

VISTO il decreto del Presidente della Repubblica 18 aprile 1994, n. 484, recante "Disciplina dei procedimenti di conferimento dei permessi di prospezione o ricerca e di concessione di coltivazione di idrocarburi in terraferma e in mare";

VISTO il decreto legislativo 25 novembre 1996, n. 624 e successive modifiche ed integrazioni, recante "Attuazione della direttiva 92/91/CEE relativa alla sicurezza e salute dei lavoratori nelle industrie estrattive per trivellazione e della direttiva 92/104/CEE relativa alla sicurezza e salute dei lavoratori nelle industrie estrattive a cielo aperto e sotterranee";

VISTO il decreto legislativo 25 novembre 1996, n. 625 e successive modifiche ed integrazioni, recante "Attuazione della direttiva 94/22/CEE, relativa alle condizioni di rilascio e di esercizio delle autorizzazioni alla prospezione, ricerca e coltivazione di idrocarburi";

VISTA la legge 20 agosto 2004, n. 239 e successive modifiche ed integrazioni, recante "Riordino del settore energetico, nonché delega al governo per il riassetto delle disposizioni vigenti in materia di energia" e, in particolare l'art. 1, comma 77, della legge n. 239 del 2004 come modificato dall'art. 27, comma 34 della legge n. 99 del 2009 il quale prevede che il permesso di ricerca di idrocarburi liquidi e gassosi in terraferma è rilasciato a seguito di un

procedimento unico al quale partecipano le Amministrazioni statali e regionali interessate, svolto nel rispetto dei principi di semplificazione e con le modalità di cui alla legge 7 agosto 1990, n. 241 e che esso consente lo svolgimento di attività di prospezione consistente in rilievi geologici, geofisici e geochimici, eseguiti con qualunque metodo o mezzo, e ogni altra operazione volta al rinvenimento di giacimenti, escluse le perforazioni dei pozzi esplorativi nonché il successivo comma 78, il quale prevede che l'autorizzazione alla perforazione del pozzo esplorativo, alla costruzione degli impianti e delle opere necessari, delle opere connesse e delle infrastrutture indispensabili all'attività di perforazione, che sono dichiarati di pubblica utilità, è concessa, previa valutazione di impatto ambientale, su istanza del titolare del permesso di ricerca, da parte dell'ufficio territoriale minerario per gli idrocarburi e georisorse competente;

VISTO il decreto legislativo 3 aprile 2006 n. 152 e successive modifiche ed integrazioni, recante "Norme in materia ambientale";

VISTO l'Accordo procedimentale (rep. n. 1247), sancito dalla Conferenza Stato-Regioni in data 24 aprile 2001 per l'acquisizione dell'intesa prevista dall'art. 29, comma 2, lettera l) del D.lgs. n. 112 del 1998;

VISTO il decreto del Presidente della Repubblica 28 novembre 2008, n. 197, recante il "Regolamento di organizzazione del Ministero dello sviluppo economico";

VISTO il D.M. 4 marzo 2011 recante "Disciplinare tipo per i permessi di prospezione e di ricerca e per le concessioni di coltivazione di idrocarburi liquidi e gassosi in terraferma, nel mare e nella piattaforma continentale";

VISTO il D.D. 22 marzo 2011 recante "Procedure operative di attuazione del Decreto Ministeriale 4 marzo 2011 e modalità di svolgimento delle attività di prospezione, ricerca e coltivazione di idrocarburi liquidi e gassosi e dei relativi controlli ai sensi dell'articolo 15, comma 5 del Decreto Ministeriale 4 marzo 2011";

VISTA l'istanza presentata in data 11 aprile 2007 con la quale la Società Compagnia Generale Idrocarburi S.r.l. ha chiesto il rilascio del permesso di ricerca per idrocarburi liquidi e gassosi da denominarsi convenzionalmente «CASTELVERDE», ricadente nel territorio delle provincie di Brescia, Cremona, Lodi e Piacenza;

VISTA l'istanza presentata in data 30 agosto 2007 con la quale la Società Mac Oil S.r.l. ha chiesto il rilascio del permesso di ricerca per idrocarburi liquidi e gassosi da denominarsi convenzionalmente «CREMONA», ricadente nel territorio delle provincie di Brescia, Cremona, Lodi e Piacenza, la cui area interferisce totalmente con quella dell'istanza «CASTELVERDE»;

CONSIDERATO che questa Amministrazione, visto il parere espresso dalla Commissione per gli idrocarburi e le risorse minerarie (CIRM) del 19 giugno 2008, ha valutato la situazione concorrenziale in base ai criteri stabiliti dall'art. 5, comma 1, del D.lgs. 625/96 ed ha selezionato il progetto della Società Compagnia Generale Idrocarburi S.r.l. «CASTELVERDE» in quanto ritenuto più completo e razionale, respingendo conseguentemente l'istanza «CREMONA» della Soc. Mac Oil S.r.l.;

VISTA la nota ministeriale n. 0012592 del 10 luglio 2008 con la quale l'istanza «CREMONA» della Società Mac Oil S.r.l. è stata respinta;

VISTA la nota ministeriale n. 0003517 del 15 luglio 2008 con la quale è stata accolta l'istanza «CASTELVERDE» della Società Compagnia Generale Idrocarburi S.r.l.;

VISTA la nota ministeriale n. 0009109 del 30 luglio 2008 con la quale la Società Compagnia Generale Idrocarburi S.r.l. è stata invitata a presentare alle Regioni Lombardia ed Emilia Romagna la documentazione per ottenere l'intesa, previa valutazione ambientale, ai sensi dell'art. 3, comma 1, lettera a) dell'Accordo Stato-Regioni del 24 aprile 2001 e contestualmente è stata invitata ad inviare copia della documentazione atta ad esprimere le determinazioni di propria competenza alle Amministrazioni interessate;

VISTA la delibera della Giunta Regionale Emilia Romagna n. 1190/2010 del 26 luglio 2010 con la quale è stato disposto, "di giudicare, con riferimento al territorio della Regione Emilia-Romagna, ambientalmente compatibile il programma di ricerca idrocarburi denominato "Castelverde", limitatamente all'acquisto e alla rielaborazione di km 50 di linee sismiche preesistenti [...]" (Allegato 1);

VISTA la delibera della Giunta Regionale Emilia Romagna n. 1422/2010 del 27 settembre 2010 con la quale è stata espressa l'intesa al conferimento del permesso di ricerca "CASTELVERDE" (Allegato 2);

VISTO il decreto della Direzione Generale Ambiente, Energia e Reti della Regione Lombardia n. 9674 del 30 settembre 2010 che dispone " di escludere dalla procedura di valutazione d'impatto ambientale, ai sensi dell'art. 20 del D.lgs. 152/2006, come modificato dal d.lgs. 4/2008 e dell'art. 6 della l.r. 5/2010, le attività da realizzarsi sul territorio della Regione Lombardia[...]" (Allegato 3);

VISTA la delibera della Giunta Regionale della Lombardia n. IX/2749 del 22 dicembre 2011 con la quale è stata espressa l'intesa al conferimento del permesso di ricerca "CASTELVERDE" (Allegato 4);

CONSIDERATO che il programma lavori, allegato all'istanza (Allegato 5), prevede l'acquisizione, l'interpretazione di circa 50 km di linee sismiche preesistenti, che verranno riprocessate con tecnologie più avanzate e eventualmente la perforazione di un pozzo esplorativo;

RITENUTO che il permesso di ricerca possa essere conferito al fine di valorizzare per mezzo della ricerca le risorse nazionali di idrocarburi imponendo alla Società permissionaria il rispetto delle condizioni e prescrizioni di cui agli atti indicati in epigrafe;

CONSIDERATO che sono stati acquisiti i pareri richiesti dalle Amministrazioni statali e regionali interessate al rilascio del permesso in parola, e pertanto non risulta necessario indire alcuna Conferenza di Servizi come richiesto dall'art. 1, comma 77 della legge n. 239 del 2004, come modificato dall'art. 27, comma 34 della legge n. 99 del 2009;

D E C R E T A:

Art. 1.

(Conferimento del permesso)

1. Ai sensi del combinato disposto dell'art. 8, comma 1. del D.P.R. 18 aprile 1994, n. 484, dell'art. 6, comma 4 della legge n. 9 del 9 gennaio 1991 e dell'art. 1, comma 7, lettera n), della legge n. 239 del 23 agosto 2004 e dell'art. 6, comma 1 del D.D. 22 marzo 2011, alla Società COMPAGNIA GENERALE IDROCARBURI S.r.l. (c.f. n. 08098211009) con sede legale in Roma, Via Cavour, 44 (c.a.p. 00184) è accordato per la durata di anni sei, a decorrere dalla data del presente decreto, il permesso di ricerca di idrocarburi liquidi e gassosi convenzionalmente denominato «CASTELVERDE» in territorio delle provincie di Brescia, Cremona, Lodi e Piacenza.

2. Il permesso è accordato senza pregiudizio degli eventuali diritti dei terzi.

Art. 2

(Area di ricerca)

1. La zona del terreno entro la quale la Società permissionaria eseguirà la ricerca, secondo il programma dei lavori nelle premesse citato e che con il presente decreto s'intende approvato, è delimitata, sul piano topografico alla scala 1: 100.000 allegato al presente decreto (Allegato 6), con linea continua di colore nero passante per otto vertici, le cui coordinate geografiche, rilevate graficamente sul piano stesso, sono riportate nella tabella allegata al presente decreto (Allegato 7).

2. L'estensione del permesso è di km² 542,30 (cinquecentoquarantaduevirgolatrenta).

Art. 3

(Prescrizioni per l'esecuzione dei lavori)

1. Il permesso è accordato alle condizioni stabilite nel disciplinare tipo, approvato con il D.M. 4 marzo 2011, nonché nel decreto direttoriale 22 marzo 2011, citati in premessa.

2. Le attività dovranno essere condotte nel rispetto della normativa vigente, in particolare delle norme sulla sicurezza e salute nei luoghi di lavoro.

3. La Società permissionaria è altresì tenuta, nel corso dello svolgimento della attività di ricerca, ad osservare tutte le prescrizioni, indicazioni e condizioni di cui alla delibera della Giunta Regionale Emilia Romagna n. 1190/2010 del 26 luglio 2010, della delibera della Giunta Regionale Emilia Romagna n. 1422/2010 del 27 settembre 2010, del decreto della Direzione Generale Ambiente, Energia e Reti della Regione Lombardia n. 9674 del 30 settembre 2010 e della delibera della Giunta Regionale n. IX/2749 del 22 dicembre 2011 che sono parte integrante del presente decreto.

Art. 4

(Canoni)

A decorrere dalla data di pubblicazione del presente decreto la titolare del permesso è tenuta a corrispondere allo Stato il canone annuo anticipato di € 5,16 per kmq di superficie, ai sensi dell'art. 18 del D.lgs. 25 novembre 1996, n. 625, aggiornato secondo l'indice ISTAT per gli anni seguenti.

Art. 5

(Obblighi)

1. La Società permissionaria è tenuta ad iniziare i lavori di indagine geofisica nell'area del permesso entro dodici mesi dalla prima nel tempo delle date di consegna e di pubblicazione nel Bollettino Ufficiale degli Idrocarburi e delle Georisorse del presente decreto ed i lavori di perforazione entro quarantotto dalla stessa data, fermo restando quanto previsto all'art. 3 e previa acquisizione del giudizio di compatibilità ambientale e della relativa autorizzazione come previsto dall'art. 7 del D.D. 20 marzo 2011.

2. All'interno dei perimetri delle aree naturali protette di cui all'art. 2 della legge 6 dicembre 1991, n. 394, la Società permissionaria dovrà svolgere le operazioni di ricerca nel rispetto dei limiti e delle modalità previste dal Regolamento, dal Piano o dal provvedimento di salvaguardia che disciplina le attività nell'area interessata. In tali casi l'inizio delle operazioni di ricerca sarà subordinato al rilascio di preventivo nulla osta da parte dell'organismo preposto alla gestione dell'area naturale interessata o, in sua assenza, da parte delle autorità competenti indicate dal provvedimento di salvaguardia.

Art. 6

(Pubblicazione e consegna)

1. Il presente decreto è pubblicato nel Bollettino Ufficiale degli Idrocarburi e delle Georisorse e consegnato alla Società Compagnia Generale Idrocarburi S.r.l. tramite l'Agenzia del Demanio Filiale Lombardia.

2. Contro il presente provvedimento è ammesso ricorso giurisdizionale avanti al Tribunale Amministrativo Regionale Lazio, sede di Roma, secondo le modalità di cui al D.lgs. 2 luglio 2010, n. 104, ovvero ricorso Straordinario

al Capo dello Stato, ai sensi del Decreto del Presidente della Repubblica 24.11.1971, n. 1199, rispettivamente entro 60 e 120 giorni dalla data della notificazione o della comunicazione dell'atto impugnato o da quando l'interessato ne abbia avuto piena conoscenza.

Roma, 7 giugno 2012

Il Direttore generale: TERLIZZESE

DECRETI RELATIVI AI PROGRAMMI DI LAVORO

NUMERO DI PUBBLICAZIONE: 111.

DECRETO MINISTERIALE 31 maggio 2012

Approvazione del programma unitario di lavoro relativo ai permessi di ricerca «VERCELLI» e «CASE SPARSE» della Società Petroceltic Italia S.r.l.

IL DIRETTORE GENERALE PER LE RISORSE MINERARIE ED ENERGETICHE

VISTA la legge 11 gennaio 1957, n. 6 e successive modifiche ed integrazioni, recante "Ricerca e coltivazione degli idrocarburi liquidi e gassosi";

VISTO il decreto del Presidente della Repubblica 9 aprile 1959, n. 128, recante norme di polizia delle miniere e delle cave, nonché le successive modifiche ed integrazioni, con particolare riferimento a quelle introdotte dal decreto del Presidente della Repubblica 24 maggio 1979, n. 886, ed a quelle introdotte dall'art. 11 della legge 30 luglio 1990, n. 221;

VISTA la legge 21 luglio 1967, n. 613 e successive modifiche ed integrazioni, recante "Ricerca e coltivazione degli idrocarburi liquidi e gassosi nel mare territoriale e nella piattaforma continentale e modificazioni alla legge 11 gennaio 1957, n. 6 sulla Ricerca e coltivazione degli idrocarburi liquidi e gassosi";

VISTA la legge 8 agosto 1985, n. 431 e successive modifiche ed integrazioni, recante "Disposizioni urgenti per la tutela delle zone di particolare interesse ambientale";

VISTA la legge 8 luglio 1986, n. 349 e successive modifiche ed integrazioni, recante "Istituzione del Ministero dell'ambiente e norme in materia di danno ambientale";

VISTA la legge 9 gennaio 1991, n. 9 e successive modifiche ed integrazioni, recante "Norme per l'attuazione del nuovo Piano energetico nazionale: aspetti istituzionali, centrali idroelettriche ed elettrodotti, idrocarburi e geotermia, autoproduzione e disposizioni fiscali";

VISTA la legge 6 dicembre 1991, n. 394 e successive modifiche ed integrazioni, recante "Legge quadro sulle aree protette";

VISTO il decreto del Presidente della Repubblica 18 aprile 1994, n. 484, recante "Disciplina dei procedimenti di conferimento dei permessi di prospezione o ricerca e di concessione di coltivazione di idrocarburi in terraferma e in mare";

VISTO il decreto legislativo 25 novembre 1996, n. 624 e successive modifiche ed integrazioni, recante "Attuazione della direttiva 92/91/CEE relativa alla sicurezza e salute dei lavoratori nelle industrie estrattive per trivellazione e della direttiva 92/104/CEE relativa alla sicurezza e salute dei lavoratori nelle industrie estrattive a cielo aperto e sotterranee";

VISTO il decreto legislativo 25 novembre 1996, n. 625 e successive modifiche ed integrazioni, recante "Attuazione della direttiva 94/22/CEE, relativa alle condizioni di rilascio e di esercizio delle autorizzazioni alla prospezione, ricerca e coltivazione di idrocarburi";

VISTA la legge 23 agosto 2004, n. 239 e successive modifiche ed integrazioni, recante "Riordino del settore energetico, nonché delega al governo per il riassetto delle disposizioni vigenti in materia di energia";

VISTO il decreto legislativo 3 aprile 2006, n. 152 e successive modifiche ed integrazioni, recante "Norme in materia ambientale";

VISTO il decreto legislativo 9 aprile 2008, n. 81, di attuazione dell'articolo 1 della legge 3 agosto 2007, n. 123, recante norme in materia di tutela della salute e della sicurezza nei luoghi di lavoro e sue modifiche ed integrazioni;

VISTO il decreto del Presidente della Repubblica 28 novembre 2008, n. 197, recante il "Regolamento di organizzazione del Ministero dello sviluppo economico";

VISTO il decreto ministeriale 4 marzo 2011 recante "disciplinare tipo per i permessi di prospezione e di ricerca e per le concessioni di coltivazione di idrocarburi liquidi e gassosi in terraferma, nel mare e nella piattaforma continentale";

VISTO il decreto direttoriale 22 marzo 2011 in attuazione dell'art. 15, comma 5, D.M. 4 marzo 2011, recante disposizioni transitorie e finali in tema di disposizione di procedure operative di attuazione della disciplina e delle modalità di svolgimento delle attività di prospezione, ricerca e coltivazione di idrocarburi liquidi e gassosi e dei relativi controlli;

VISTO il decreto ministeriale 10 luglio 2002 con il quale alle Società British Gas International B.V. Filiale Italiana e Total Fina Elf Italia - S.p.A. è stato accordato, per la durata di anni sei, con quote paritarie il permesso di ricerca di idrocarburi liquidi e gassosi denominato convenzionalmente "VERCELLI" di 717,89 kmq in territorio delle province di Alessandria, Novara, Vercelli e Pavia;

VISTI i decreti ministeriali 16 aprile 2003, 30 giugno 2005, 28 febbraio 2008 e 20 ottobre 2010 con i quali la titolarità del permesso di ricerca di idrocarburi liquidi e gassosi "VERCELLI" è stata intestata, in ultimo, alla Società Petroceltic Italia S.r.l.;

VISTO il decreto ministeriale 7 ottobre 2008 con il quale alla Società Petroceltic Italia S.r.l. è stato conferito il permesso di ricerca convenzionalmente denominato "CASE SPARSE" di 24,20 kmq in territorio delle province di Pavia e Novara con obbligo di perforazione del pozzo esplorativo entro 28 mesi dalla data di pubblicazione, ossia il 31 marzo 2011;

VISTA l'istanza pervenuta in data 3 febbraio 2011, nota 2449, con la quale la Società Petroceltic Italia S.r.l. ha chiesto contestualmente la realizzazione di un programma unitario di lavoro nei permessi "VERCELLI" e "CASE SPARSE", ai sensi dell'art. 8 legge n. 9/91 e dell'art. 18 del decreto direttoriale 22 marzo 2011, ed il differimento dell'obbligo di inizio perforazione relativo al permesso di ricerca "CASE SPARSE" entro il 30 settembre 2013, ai sensi dell'art. 14, comma 1, del decreto direttoriale 22 marzo 2011;

VISTO il parere del 1° agosto 2011 espresso dalla Divisione II - Sezione U.N.M.I.G. di Bologna con nota 4981;

VISTO il parere espresso dalla Commissione per gli Idrocarburi e le Risorse Minerarie nella riunione del 24 gennaio 2012;

D E C R E T A:

Art. 1.

(Programma unitario di lavoro)

1. Ai sensi dell'art. 8 della legge 9 gennaio 1991, n. 9, e degli artt. 14, comma 1, e 18 del decreto direttoriale 22 marzo 2011, è approvata la realizzazione del programma unitario di lavoro nell'ambito dei permessi di ricerca convenzionalmente denominati "VERCELLI" e "CASE SPARSE" nella titolarità della Società PETROCELTIC ITALIA S.R.L. (c.f. 08662141004) con sede legale in via Paola 24, c.a.p. 00186 Roma, con contestuale differimento del termine di perforazione del pozzo esplorativo relativo al permesso di ricerca "CASE SPARSE" entro il 30 settembre 2013.

Art. 2

(Programma dei lavori)

1. La Società permissionaria è tenuta a proseguire la ricerca secondo il programma approvato e precisamente:

- re-processing dei dati sismici già in possesso;
- reinterpretazione dei dati sismici;
- realizzazione del modello strutturale;
- sondaggio esplorativo entro il 30 settembre 2013.

2. La Società titolare dovrà procedere alla chiusura mineraria del sondaggio esplorativo secondo quanto disposto dalla vigente normativa.

3. L'approvazione del nuovo programma unitario rende privi di effetti gli impegni di lavoro e di spesa assunti precedentemente dalla Società permissionaria per ogni singolo permesso di ricerca.

4. La realizzazione del programma di cui al presente decreto non pregiudica gli eventuali diritti dei terzi.

Art. 3

(Obblighi e prescrizioni)

1. La permissionaria è tenuta a :

a) ad osservare tutte le condizioni e prescrizioni contenute nel disciplinare approvato con il decreto direttoriale 22 marzo 2011, nonché al rispetto delle norme sulla sicurezza e salute dei luoghi di lavoro, in particolare da quanto stabilito dal D.P.R. 9 aprile 1959, n. 128, dal D.lgs. 25 novembre 1996, n. 624 e D.lgs. 9 aprile 2008 n. 81 e tutte le prescrizioni e limitazioni che le altre Amministrazioni dello Stato potranno imporre a tutela di pubblici interessi;

b) ad accertarsi presso le Autorità competenti che i lavori di ricerca programmati non ricadano nelle aree precluse ai sensi della legge 8 agosto 1985, n. 431, nonché a munirsi, ove occorra, delle autorizzazioni prescritte a

tutela dell'ambiente. E' comunque vietata la ricerca nelle aree destinate a parco naturale statale o regionale, salvo espressa autorizzazione da parte delle Autorità competenti.

2. La mancata esecuzione, totale o parziale, del programma unitario di lavoro comporta la decadenza da tutti i permessi cui il programma stesso si riferisce.

Art. 4
(Pubblicazione e consegna)

1. Il presente decreto è pubblicato nel Bollettino Ufficiale degli Idrocarburi e della Geotermia e consegnato alla Società PETROCELTIC ITALIA S.r.l. **tramite l'Agenzia del Demanio filiale della Lombardia.**

2. Contro il presente provvedimento è ammesso ricorso giurisdizionale avanti al Tribunale Amministrativo Regionale Lazio, sede di Roma, secondo le modalità di cui al D.lgs. 2 luglio 2010, n. 104, ovvero ricorso straordinario al Presidente della Repubblica, ai sensi del D.P.R. 25.11.1971, n. 1199, rispettivamente entro 60 e 120 giorni dalla data della notificazione o della comunicazione dell'atto impugnato o da quando l'interessato ne abbia avuto piena conoscenza.

Roma, 31 maggio 2012

Il Direttore generale: TERLIZZESE

ISTANZE DI CONCESSIONI

NUOVE ISTANZE

NUMERO DI PUBBLICAZIONE: 112.

Istanza di concessione di coltivazione «SAN LORENZO» presentata dalla Società Apennine Energy S.r.l.
(estratto).

Richiedente: Società Apennine Energy S.r.l. – con sede legale in Roma, Via Alberico II, 31 (c.a.p. 00193).

Data di presentazione dell'istanza: 14 maggio 2012.

Permesso di ricerca nel cui ambito rimane ubicata l'area richiesta in concessione: «MONTEMARCIANO».

Denominazione convenzionale della concessione richiesta: «SAN LORENZO».

Ubicazione e delimitazione della concessione richiesta:

- Regione: Marche.
- Provincia: Ancona.
- Comune: Falconara Marittima.
- Foglio della Carta d'Italia alla scala 1 : 100.000 (I.G.M.): 117.
- Coordinate geografiche dei vertici:

Vertice	Longitudine E Monte Mario	Latitudine N
a	0°54',	43°38',
b	0°56',	43°38',
c	0°56',	43°37',
d	0°54',	43°37',

- Superficie richiesta: km² 4,947.

Riproduzione del piano topografico dell'istanza: Tavola n. 3 fuori testo.

ATTIVITÀ DI RICERCA E COLTIVAZIONE DI IDROCARBURI IN MARE

ISTANZE DI PERMESSI DI RICERCA

ISTANZE DI RIPERIMETRAZIONE

NUMERO DI PUBBLICAZIONE: 113.

Istanza di riperimetrazione della domanda di permesso di ricerca «d 168 A.R-.PY» presentata dalla Società PoValley Operations Pty Ltd
(estratto).

Richiedente: Società PoValley Operations Pty Ltd – con sede legale in Roma, Via Boncompagni, 47 (c.a.p. 00187).

Data di presentazione dell'istanza: 21 marzo 2012.

Denominazione convenzionale del permesso richiesto «d 168 A.R-.PY».

Ubicazione ed delimitazione del permesso richiesto:

- Sottofondo marino: Mare Adriatico (Zona A).

- Foglio della **Carta nautica delle coste d'Italia** alla scala 1:250.000 (I.I.M.): 924.

- Coordinate geografiche dei vertici:

Vertice	Longitudine E Greenwich	Latitudine N
a	12°45',	44°47',
b	12°53',	44°47',
c	12°53',	44°46',
d	12°54',	44°46',
e	12°54',	44°43',
f	12°46',	44°43',
g	12°46',	44°41',
h	12°44',	44°41',
i	12°44',	44°39',
l	12°42',	44°39',
m	12°42',	44°37',
n	12°38',	44°37',
o	12°38',	44°35',
p	12°34',	44°35',
q	12°34',	44°37',
r	12°35',	44°37',
s	12°35',	44°38',
t	12°37',	44°38',
u	12°37',	44°39',
v	12°38',	44°39',
z	12°38',	44°40',
a'	12°39',	44°40',
b'	12°39',	44°41',
c'	12°40',	44°41',
d'	12°40',	44°42',
e'	12°41',	44°42',
f'	12°41',	44°43',
g'	12°42',	44°43',
h'	12°42',	44°44',
i'	12°43',	44°44',

l'	12°43',	44°45',
m'	12°44',	44°45',
n'	12°44',	44°46',
o'	12°45',	44°46',

- Superficie richiesta: km² 202,50.
- Precedente istanza di riduzione pubblicata nel BUIG LV-12
- Riproduzione del piano topografico dell'istanza: Tavola n. 4 fuori testo.

PERMESSI DI RICERCA

DECRETI DI CONFERIMENTO

NUMERO DI PUBBLICAZIONE: 114.

DECRETO MINISTERIALE 15 giugno 2012

Conferimento del permesso di ricerca «B.R 270.EL» della Società Petroceltic Italia S.r.l.

(Tavola fuori testo n. 5).

IL DIRETTORE GENERALE PER LE RISORSE MINERARIE ED ENERGETICHE

VISTA la legge 11 gennaio 1957, n. 6, e successive modificazioni, recante "Ricerca e coltivazione degli idrocarburi liquidi e gassosi";

VISTA la legge 14 luglio 1965, n. 963, e successive modificazioni, recante "Disciplina della pesca marittima";

VISTA la legge 21 luglio 1967, n. 613, e successive modificazioni, recante "Ricerca e coltivazione degli idrocarburi liquidi e gassosi nel mare territoriale e nella piattaforma continentale e modificazioni alla legge 11 gennaio 1957, n. 6 sulla ricerca e coltivazione degli idrocarburi liquidi e gassosi";

VISTO il D.P.R. 9 aprile 1959, n. 128, recante "Norme di polizia delle miniere e delle cave";

VISTO il D.M. 20 maggio 1982, recante "Norme di esecuzione del decreto del Presidente della Repubblica 24 maggio 1979, n. 886, concernente le attività di prospezione, ricerca e coltivazione di idrocarburi nel mare";

VISTA la legge 8 luglio 1986, n. 349, e successive modificazioni, recante "Istituzione del Ministero dell'ambiente e norme in materia di danno ambientale";

VISTA la legge 9 gennaio 1991, n. 9, e successive modificazioni, recante "Norme per l'attuazione del nuovo Piano energetico nazionale: aspetti istituzionali, centrali idroelettriche ed elettrodotti, idrocarburi e geotermia, autoproduzione e disposizioni fiscali";

VISTA la legge 6 dicembre 1991, n. 394, e successive modificazioni, recante "Legge quadro sulle aree protette";

VISTO il decreto del Presidente della Repubblica 18 aprile 1994, n. 484, recante "Disciplina dei procedimenti di conferimento dei permessi di prospezione o di ricerca e di concessione di coltivazione di idrocarburi in terraferma e in mare";

VISTO il decreto legislativo 25 novembre 1996, n. 624, e successive modificazioni, recante "Attuazione della direttiva 92/91/CEE relativa alla sicurezza e salute dei lavoratori nelle industrie estrattive per trivellazione e della direttiva 92/104/CEE relativa alla sicurezza e salute dei lavoratori nelle industrie estrattive a cielo aperto e sotterranee";

VISTO il decreto legislativo 25 novembre 1996, n. 625, e successive modificazioni, recante "Attuazione della direttiva 94/22/CEE, relativa alle condizioni di rilascio e di esercizio delle autorizzazioni alla prospezione, ricerca e coltivazione di idrocarburi";

VISTA la legge 23 agosto 2004, n. 239, e successive modificazioni, recante "Riordino del settore energetico, nonché delega al Governo per il riassetto delle disposizioni vigenti in materia di energia";

VISTO il decreto legislativo 3 aprile 2006, n. 152, e successive modificazioni, recante "norme in materia ambientale";

VISTO il decreto legislativo 9 aprile 2008, n. 81, di attuazione dell'articolo 1 della legge 3 agosto 2007, n. 123, recante norme in materia di tutela della salute e della sicurezza nei luoghi di lavoro e sue modifiche ed integrazioni;

VISTO il D.M. del 4 marzo 2011, recante "Disciplinare tipo per i permessi di prospezione e di ricerca e per le concessioni di coltivazione di idrocarburi liquidi e gassosi in terraferma, nel mare e nella piattaforma continentale";

VISTO il decreto direttoriale 22 marzo 2011, recante "Procedure operative di attuazione del decreto ministeriale 4 marzo 2011 e le modalità di svolgimento delle attività di prospezione, ricerca e coltivazione di idrocarburi liquidi e gassosi e dei relativi controlli ai sensi dell'articolo 15, comma 5 del decreto ministeriale 4 marzo 2011";

VISTA l'istanza presentata in data 07 novembre 2006, con la quale la società Petroceltic Elsa S.r.l., divenuta poi Petroceltic Italia S.r.l., ha chiesto il rilascio del permesso di effettuare ricerche di idrocarburi liquidi e gassosi, denominato convenzionalmente «d.492B.R-.EL», ricadente nel Mare Adriatico (zona "B");

VISTO il parere espresso dalla Commissione per gli Idrocarburi e le Risorse Minerarie nella seduta del 07 maggio 2008;

VISTO il programma dei lavori allegato all'istanza;

VISTA la nota ministeriale, prot. n. 0011430 del 25.06.2008, con la quale si è determinato di procedere nell'istruttoria per il relativo conferimento;

VISTA la nota, prot. n. DVA-2010-0024760 del 18.10.2010, con cui il Ministero dell'Ambiente e della Tutela del Territorio e del Mare ha comunicato alla Società istante un preavviso di rigetto ai sensi dell'art. 10 bis della legge 7 agosto 1990, n. 241, a causa della rilevata interferenza dell'area dell'istanza del permesso di ricerca di cui trattasi con il Sito di importanza Comunitaria "IT7140108 Punta Aderci - Punta della Penna" localizzato sulla costa abruzzese, secondo quanto disposto dall'art. 6, comma 17, decreto legislativo 3 aprile 2006, n. 152, come introdotto dal decreto legislativo 29 giugno 2010, n. 128;

VISTA la presentazione della relativa istanza di ripermutazione senza alcuna variazione del programma lavori presentata dalla Società con nota del 7.12.2010, prot. n. 22503, pubblicata nel BUIG LIV-12 in data 31/12/2010, al fine di rendere l'area di ricerca interessata conforme al disposto di cui all'art. 6, comma 17, D.Lgs. 152 del 2006, e successive modifiche;

VISTA la nota, prot. n. DVA-2011-0023440 del 19.09.2011, con cui la Direzione Generale per le Valutazioni Ambientali del Ministero dell'Ambiente e della Tutela del Territorio e del Mare ha trasmesso copia conforme del Decreto di compatibilità ambientale emanato di concerto con il Ministro per i Beni e le Attività Culturali, prot. n. DVA_DEC-2011-0000468 del 12.09.2011, nonché il parere della Commissione VIA, n. 704 del 6 maggio 2011 ed i pareri del Ministero per i Beni e le Attività Culturali, nn. 5624 del 19 febbraio 2010, prot. n. DG/PBAAC/34.19.04/5624/2010, e 11091 del 04 aprile 2011, prot. n. DG/PBAAC/34.19.04/11091/2011, che sono parte integrante del provvedimento di VIA, in cui si è stabilita la compatibilità ambientale del programma dei lavori esclusivamente per quanto attiene la parte relativa alla ricerca sismica con la tecnica di air gun e subordinatamente al rispetto delle prescrizioni ivi fissate e che si intendono qui integralmente riportate;

VISTA la nota ministeriale, prot. n. 0025456 del 22.12.2011, con cui sono stati richiesti, ai sensi dell'art. 14, comma 2, della legge n. 241/1990 i provvedimenti di competenza alle Amministrazioni ivi indicate;

VISTA la nota, prot. n. 0003678 del 22.02.2012, con cui la Direzione Generale per i Porti presso il Ministero delle Infrastrutture e dei Trasporti ha invitato la Capitaneria di Porto di Ortona ad esprimere il proprio parere di competenza;

VISTA la nota, prot. n. 0003852 del 23 febbraio 2012, con cui il Comando Generale del Corpo delle Capitanerie di Porto presso il Ministero delle Infrastrutture e dei Trasporti ha espresso parere favorevole per quanto di competenza, ai fini della sicurezza della navigazione e della vita umana in mare, purché tutte le operazioni che verranno effettuate nelle zone di mare interessate avvengano in regola con le vigenti norme in materia di sicurezza, osservando le prescrizioni per prevenire gli abbordi in mare ed evitando l'esecuzione delle stesse, per quanto possibile, in periodi di visibilità limitata;

VISTA la nota, prot. n. 0004159 del 28.02.2012, con cui la Direzione Generale della Pesca Marittima e dell'Acquacoltura del Ministero delle Politiche Agricole Alimentari e Forestali, per quanto di competenza, dichiara di non ravvisare motivi ostativi al rilascio del permesso di ricerca e che per l'espletamento delle relative attività dovranno essere osservate, ove applicabili, le vigenti disposizioni sulla disciplina della pesca sia in ambito comunitario che nazionale;

VISTA la nota, prot. n. 0006949 del 05 aprile 2012, con cui la Capitaneria di Porto di Ortona esprime parere favorevole, ai soli fini della sicurezza della navigazione e della vita umana in mare, previa emanazione di apposita Ordinanza di Polizia Marittima che disciplinerà l'attività in argomento e subordinatamente al rispetto delle condizioni di legge;

VISTA l'ulteriore istanza di ripermutazione senza alcuna variazione del programma lavori dell'area dell'istanza del permesso di ricerca in questione, prot. n. 0007046 del 5 aprile 2012, formulata dalla Società PETROCELTIC ITALIA S.r.l. e pubblicata nel BUIG, anno LVI n. 4, in data 30 aprile 2012;

VISTO il parere del Ministero delle Infrastrutture e dei Trasporti, Direzione Generale per i Porti, prot. n. M_TRA/PORTI/5137 del 26 aprile 2012, con cui, in riferimento all'istanza di permesso di ricerca di cui all'oggetto, si comunica il proprio nulla osta, tenuto anche conto del parere espresso "dalla Capitaneria di Porto di Ortona, con la nota prot. n. 6761 del 23 marzo 2012, fermo restando l'inserimento nell'ambito del rilasciando provvedimento delle indicazioni operative riportate nella allegata nota delle citate Autorità Marittime";

VISTA la nota ministeriale, prot. n. 0009356 del 09.05.2012, con la quale è stata indetta e convocata una Conferenza di servizi per il rilascio del titolo minerario in questione;

VISTO il verbale conclusivo della Conferenza di servizi, prot. n. 0009912 del 17 maggio 2012, e considerandosi, quindi, acquisiti i positivi assensi delle Amministrazioni in indirizzo, che non hanno partecipato alla Conferenza medesima, nei limiti di quanto contenuto nei propri provvedimenti amministrativi preventivamente comunicati;

RITENUTO che il permesso di ricerca possa essere conferito al fine di valorizzare la ricerca di risorse nazionali di idrocarburi, imponendo il rispetto delle precitate condizioni e prescrizioni.

D E C R E T A:

Art. 1.

(Conferimento del permesso di ricerca)

1. Ai sensi del combinato disposto dell'art. 17 della legge 21 luglio 1967, n. 613, dell'art. 6, comma 4, della legge 9 gennaio 1991, n. 9, dell'art. 8, comma 1, del D.P.R. 18 aprile 1994, n. 484, degli articoli 4 e 5 del decreto legislativo 25 novembre 1996, n. 625 e dell'art. 1, commi 7, lett. n), e 79, della legge 23 agosto 2004, n. 239, per le ragioni indicate in premessa, alla Società PETROCELTIC ITALIA S.R.L., c.f. n. 08662141004, con sede legale in Via Paola n. 24, int. 7, 00186 Roma, è accordato per la durata di anni sei, a decorrere dalla data del presente decreto, il permesso di ricerca di idrocarburi liquidi e gassosi convenzionalmente denominato «B.R 270.EL », ricadente nel Mar Adriatico (Zona B);

2. Il permesso è accordato senza pregiudizio degli eventuali diritti dei terzi.

Art. 2

(Area di ricerca)

1. L'area marina entro la quale la Società permissionaria eseguirà la ricerca, secondo il programma lavori nelle premesse citato e che con il presente decreto s'intende approvato, è delimitata, sul piano topografico alla scala 1:250.000, allegato al presente decreto, con linea continua di colore nero passante per 18 vertici, le cui coordinate geografiche, rilevate graficamente sul piano stesso, sono di seguito riportate:

Vertice	Longitudine E Greenwich	Latitudine N
a	14°52'	42°30'
b	14°57'	42°30'
c	14°57'	42°19'
d	14°55'	42°19'
e	14°55'	42°20'
f	14°54'	42°20'
g	14°54'	42°21'
h	14°52'	42°21'
i	14°52'	42°22'
l	14°51'	42°22'
m	14°51'	42°23'
n	14°44'	42°23'
o	14°44'	42°24'
p	14°52'	42°24'
q	14°52'	42°26'
r	14°53'	42°26'
s	14°53'	42°28'
t	14°52'	42°28'

2. L'estensione del permesso è di km² 144,50 (centoquarantaquattrovirgolacinquanta).

Art. 3

(Prescrizioni dei lavori)

1. Il permesso è accordato alle condizioni stabilite nel disciplinare tipo approvato con il D.M. del 4 marzo 2011, nonché nel decreto direttoriale 22 marzo 2011, nelle premesse citati.

2. La Società permissionaria, per l'autorizzazione del pozzo esplorativo, è tenuta ad attivare la procedura di cui all'art. 1 comma 80 della legge 23 agosto 2004, n. 239, come modificata dalla legge n. 99/2009.

3. La Società permissionaria è tenuta ad osservare le eventuali ulteriori prescrizioni che potranno essere impartite dalla Direzione Generale per le Risorse Minerarie ed Energetiche - Ufficio Nazionale Minerario per gli Idrocarburi e Georisorse (U.N.M.I.G.) - Divisione II - sezione UNMIG di Roma, nonché dalle altre Amministrazioni statali interessate, in applicazione del terzo comma dell'art. 2 della legge 21 luglio 1967, n. 613.

4. Le attività dovranno essere condotte nel rispetto della normativa vigente ed, in particolare, delle norme sulla sicurezza e salute nei luoghi di lavoro di cui al D.P.R. 24 maggio 1979, n. 886, del decreto legislativo 25 novembre 1996, n. 624 e del decreto legislativo 9 aprile 2008, n. 81.

5. La Società permissionaria è, altresì, tenuta, nel corso dello svolgimento della attività di ricerca, ad osservare tutte le prescrizioni, indicazioni e condizioni delle delibere indicate in premessa e, in particolare, del Decreto d'impatto ambientale, n. DVA_DEC-2011-0000468 del 12/09/2011, con i connessi allegati, nonché quelle indicate nella nota, prot. n. 0006949 del 05.04.2012, della Capitaneria di Porto di Ortona, le quali costituiscono parte integrante del presente Decreto (Allegati 1 e 2).

Art. 4
(Canoni)

1. A decorrere dalla data di pubblicazione del presente decreto il titolare del permesso è tenuto a corrispondere allo Stato il canone annuo anticipato di € 5,16 per kmq di superficie, ai sensi dell'art. 18 del D. Lgs. 25 novembre 1996, n. 625, aggiornato secondo l'indice ISTAT per gli anni seguenti.

Art. 5
(Obblighi)

1. La Società permissionaria è tenuta:

a) ad eseguire il programma lavori. **In particolare, ai sensi dell'art. 6, comma 8, della legge 9 gennaio 1991, n.9, come modificata dal decreto legislativo 25 novembre 1996 n. 625, la Società permissionaria è tenuta ad iniziare i lavori di indagine geologica e geofisica nell'area del permesso entro dodici mesi dalla data di pubblicazione nel Bollettino Ufficiale degli Idrocarburi e della Geotermia del presente decreto e, previa autorizzazione della competente Divisione territoriale, i lavori di perforazione entro quarantotto mesi dalla stessa data, salvo quanto previsto dall'art. 3 del presente decreto;**

b) ad osservare le prescrizioni del Codice della navigazione, del relativo Regolamento di esecuzione e le altre norme in materia di navigazione, di tutela dell'ambiente marino, pesca, polizia marittima ed uso del demanio marittimo, del mare territoriale e della piattaforma continentale, nonché le norme internazionali sulla navigazione marittima ed aerea;

c) a procedere al ripristino o al recupero delle aree comunque danneggiate nel corso delle operazioni di ricerca sulla base di progetti approvati dalla Divisione - sezione UNMIG di Roma;

d) a sollevare l'Amministrazione da ogni azione che possa esserle intentata da terzi in dipendenza delle operazioni di ricerca;

e) ad adottare ogni misura possibile per la protezione dell'ambiente.

Art. 6
(Pubblicazione e consegna)

1. Il presente decreto è pubblicato nel Bollettino Ufficiale degli Idrocarburi e delle Georisorse e consegnato alla Società permissionaria tramite l'Agenzia del Demanio Filiale Abruzzo.

2. Contro il presente provvedimento è ammesso ricorso giurisdizionale avanti al Tribunale Amministrativo Regionale Lazio, sede di Roma, secondo le modalità di cui al D. Lgs. 2 luglio 2010, n. 104 e s.m.i. ovvero ricorso straordinario al Presidente della Repubblica, ai sensi del Decreto del Presidente della Repubblica 24.11.1971, n. 1199, rispettivamente entro 60 e 120 giorni dalla data della notificazione o della comunicazione dell'atto impugnato o da quando l'interessato ne abbia avuto conoscenza.

Roma, 15 giugno 2012

Il Direttore generale: TERLIZZESE

Numero di pubblicazione: 115.

DECRETO MINISTERIALE 15 giugno 2012

Conferimento del permesso di ricerca «B.R 271.EL» della Società Petroceltic Italia S.r.l.

(Tavola fuori testo n. 6).

IL DIRETTORE GENERALE PER LE RISORSE MINERARIE ED ENERGETICHE

VISTA la legge 11 gennaio 1957, n. 6, e successive modificazioni, recante "Ricerca e coltivazione degli idrocarburi liquidi e gassosi";

VISTA la legge 14 luglio 1965, n. 963, e successive modificazioni, recante "Disciplina della pesca marittima";

VISTA la legge 21 luglio 1967, n. 613, e successive modificazioni, recante "Ricerca e coltivazione degli idrocarburi liquidi e gassosi nel mare territoriale e nella piattaforma continentale e modificazioni alla legge 11 gennaio 1957, n. 6 sulla ricerca e coltivazione degli idrocarburi liquidi e gassosi";

VISTO il D.P.R. 9 aprile 1959, n. 128, recante "Norme di polizia delle miniere e delle cave";

VISTO il D.M. 20 maggio 1982, recante "Norme di esecuzione del decreto del Presidente della Repubblica 24 maggio 1979, n. 886, concernente le attività di prospezione, ricerca e coltivazione di idrocarburi nel mare";

VISTA la legge 8 luglio 1986, n. 349, e successive modificazioni, recante "Istituzione del Ministero dell'ambiente e norme in materia di danno ambientale";

VISTA la legge 9 gennaio 1991, n. 9, e successive modificazioni, recante "Norme per l'attuazione del nuovo Piano energetico nazionale: aspetti istituzionali, centrali idroelettriche ed elettrodotti, idrocarburi e geotermia, autoproduzione e disposizioni fiscali";

VISTA la legge 6 dicembre 1991, n. 394, e successive modificazioni, recante "Legge quadro sulle aree protette";

VISTO il decreto del Presidente della Repubblica 18 aprile 1994, n. 484, recante "Disciplina dei procedimenti di conferimento dei permessi di prospezione o di ricerca e di concessione di coltivazione di idrocarburi in terraferma e in mare";

VISTO il decreto legislativo 25 novembre 1996, n. 624, e successive modificazioni, recante "Attuazione della direttiva 92/91/CEE relativa alla sicurezza e salute dei lavoratori nelle industrie estrattive per trivellazione e della direttiva 92/104/CEE relativa alla sicurezza e salute dei lavoratori nelle industrie estrattive a cielo aperto e sotterranee";

VISTO il decreto legislativo 25 novembre 1996, n. 625, e successive modificazioni, recante "Attuazione della direttiva 94/22/CEE, relativa alle condizioni di rilascio e di esercizio delle autorizzazioni alla prospezione, ricerca e coltivazione di idrocarburi";

VISTA la legge 23 agosto 2004, n. 239, e successive modificazioni, recante "Riordino del settore energetico, nonché delega al Governo per il riassetto delle disposizioni vigenti in materia di energia";

VISTO il decreto legislativo 3 aprile 2006, n. 152, e successive modificazioni, recante "norme in materia ambientale";

VISTO il decreto legislativo 9 aprile 2008, n. 81, di attuazione dell'articolo 1 della legge 3 agosto 2007, n. 123, recante norme in materia di tutela della salute e della sicurezza nei luoghi di lavoro e sue modifiche ed integrazioni;

VISTO il D.M. del 4 marzo 2011, recante "Disciplinare tipo per i permessi di prospezione e di ricerca e per le concessioni di coltivazione di idrocarburi liquidi e gassosi in terraferma, nel mare e nella piattaforma continentale";

VISTO il decreto direttoriale 22 marzo 2011, recante "Procedure operative di attuazione del decreto ministeriale 4 marzo 2011 e le modalità di svolgimento delle attività di prospezione, ricerca e coltivazione di idrocarburi liquidi e gassosi e dei relativi controlli ai sensi dell'articolo 15, comma 5 del decreto ministeriale 4 marzo 2011";

VISTA l'istanza presentata in data 31 ottobre 2006, con la quale la società Petroceltic Elsa S.r.l., divenuta poi Petroceltic Italia S.r.l., ha chiesto il rilascio del permesso di effettuare ricerche di idrocarburi liquidi e gassosi, denominato convenzionalmente «d.493B.R.-EL», ricadente nel Mare Adriatico (zona "B");

VISTO il parere espresso dalla Commissione per gli Idrocarburi e le Risorse Minerarie nella seduta del 07 maggio 2008;

VISTO il programma dei lavori allegato all'istanza;

VISTA la nota ministeriale, prot. n. 0011430 del 25.06.2008, con la quale si è determinato di procedere nell'istruttoria per il relativo conferimento;

VISTA la nota, prot. n. DVA-2011-0012676 del 25.05.2011, con cui la Direzione Generale per le Valutazioni Ambientali del Ministero dell'Ambiente e della Tutela del Territorio e del Mare ha trasmesso copia conforme del Decreto di compatibilità ambientale, prot. n. DVA_DEC-2011-0000280 del 23.05.2011, nonché il parere della Commissione VIA, n. 394 del 30 novembre 2009 ed il parere del Ministero per i beni e le attività culturali, n. DG/PAAC/34.19.04/11833/2010 del 14.04.2010, che sono parte integrante del provvedimento di VIA, in cui si è

stabilita la compatibilità ambientale del programma dei lavori esclusivamente per quanto attiene la parte relativa alla ricerca sismica con la tecnica di air gun e subordinatamente al rispetto delle prescrizioni ivi fissate e che si intendono qui integralmente riportate;

VISTA la nota ministeriale, prot. n. 0000384 del 09.01.2012, con cui sono stati richiesti, ai sensi dell'art. 14, comma 2, della legge n. 241/1990 i provvedimenti di competenza alle Amministrazioni ivi indicate;

VISTA la nota, prot. n. 0014703 del 16.02.2012, con cui il Comando Generale del Corpo delle Capitanerie di Porto del Ministero delle Infrastrutture e dei Trasporti esprime parere favorevole per quanto di competenza, ai fini della sicurezza della navigazione e della vita umana in mare, purché tutte le operazioni che verranno effettuate nelle zone di mare interessate avvengano in regola con le vigenti norme in materia di sicurezza, osservando le prescrizioni per **prevenire gli abbordi in mare ed evitando l'esecuzione** delle stesse, per quanto possibile, in periodi di visibilità limitata;

VISTA la nota, prot. n. 0004850 del 22.02.2012, con cui la Direzione Generale della Pesca Marittima e **dell'Acquacoltura del Ministero delle Politiche Agricole Alimentari e Forestali**, per quanto di competenza, dichiara di non ravvisare motivi ostativi al rilascio del permesso di ricerca;

VISTA la nota, prot. n. 6372 del 23 Marzo 2012, con cui la Capitaneria di Porto di Ortona esprime parere favorevole, ai soli fini della sicurezza della navigazione e della vita umana in mare, previa emanazione di apposita **Ordinanza di Polizia Marittima che disciplinerà l'attività in argomento e subordinatamente al rispetto delle condizioni di legge;**

VISTA la nota ministeriale, prot. n. 0005320 del 14.03.2012, con la quale è stata indetta e convocata una Conferenza di servizi per il rilascio del titolo minerario in questione;

VISTO il parere del Ministero delle Infrastrutture e dei Trasporti, Direzione Generale per i Porti, prot. n. M_TRA/PORTI/4624 del 6 aprile 2012, con cui, in riferimento all'istanza di permesso di ricerca di cui all'oggetto, si comunica il proprio nulla osta, tenuto anche conto degli allegati pareri espressi "dalla Capitaneria di Porto di Ortona, con la nota prot. n. 6372 del 23 marzo 2012, e dalla Capitaneria di Porto di Termoli, con la nota n. 6390 del 04 aprile 2012, fermo restando l'inserimento nell'ambito del rilasciando provvedimento delle indicazioni operative riportate nelle **allegate note delle citate Autorità Marittime**";

VISTA la nota, prot. n. 6372 del 23.03.2012, con cui la Capitaneria di Porto di Ortona esprime parere favorevole, ai soli fini della sicurezza della navigazione e della vita umana in mare, previa emanazione di apposita Ordinanza di Polizia marittima volta a **disciplinare l'attività in argomento e, qualora si rendesse necessario il** posizionamento di piattaforme o teste di pozzo, previo rilascio di apposita concessione demaniale marittima;

VISTO il parere della Capitaneria di Porto di Termoli, prot. n. 6390 del 4.04.2012, con cui, in riferimento **all'istanza di permesso di ricerca di cui in oggetto, si esprime parere favorevole per quanto attiene la sicurezza della** navigazione e si fa riserva, con riguardo ad eventuali interferenze, di acquisire il parere della locale Commissione consultiva della pesca;

VISTA la determinazione conclusiva della Conferenza di servizi, prot. n. 0007503 del 13.04.2012, e considerandosi, quindi, acquisiti i positivi assenti delle Amministrazioni in indirizzo, che non hanno partecipato alla Conferenza medesima, nei limiti di quanto contenuto nei propri provvedimenti amministrativi preventivamente comunicati;

RITENUTO che il permesso di ricerca possa essere conferito al fine di valorizzare la ricerca di risorse nazionali di idrocarburi, imponendo il rispetto delle precitate condizioni e prescrizioni.

D E C R E T A:

Art. 1.

(Conferimento del permesso di ricerca)

1. Ai sensi del combinato disposto dell'art. 17 della legge 21 luglio 1967, n. 613, dell'art. 6, comma 4, della legge 9 gennaio 1991, n. 9, dell'art. 8, comma 1, del D.P.R. 18 aprile 1994, n. 484, degli articoli 4 e 5 del decreto legislativo 25 novembre 1996, n. 625 e dell'art. 1, commi 7, lett. n), e 79, della legge 23 agosto 2004, n. 239, per le ragioni indicate in premessa, alla Società PETROCELTIC ITALIA S.R.L., c.f. n. 08662141004, con sede legale in Via Paola n. 24, int. 7, 00186 Roma, è accordato per la durata di anni sei, a decorrere dalla data del presente decreto, il permesso di ricerca di idrocarburi liquidi e gassosi convenzionalmente denominato «B.R 271.EL », ricadente nel Mar Adriatico (Zona B);

2. Il permesso è accordato senza pregiudizio degli eventuali diritti dei terzi.

Art. 2
(Area di ricerca)

1. L'area marina entro la quale la Società permissionaria eseguirà la ricerca, secondo il programma lavori nelle premesse citate e che con il presente decreto s'intende approvato, è delimitata, sul piano topografico alla scala 1:250.000, allegato al presente decreto, con linea continua di colore nero passante per 8 vertici, le cui coordinate geografiche, rilevate graficamente sul piano stesso, sono di seguito riportate:

Vertice	Longitudine E Greenwich	Latitudine N
a	14°57',	42°30',
b	15°05',	42°30',
c	15°05',	42°24',
d	15°11',	42°24',
e	15°11',	42°18',
f	15°00',	42°18',
g	15°00',	42°19',
h	14°57',	42°19',

2. L'estensione del permesso è di km² 327,10 (trecentoventisettevirgoladeci).

Art. 3
(Prescrizioni dei lavori)

1. Il permesso è accordato alle condizioni stabilite nel disciplinare tipo approvato con il D.M. del 4 marzo 2011, nonché nel decreto direttoriale 22 marzo 2011, nelle premesse citate.

2. La Società permissionaria, per l'autorizzazione del pozzo esplorativo, è tenuta ad attivare la procedura di cui all'art. 1 comma 80 della legge 23 agosto 2004, n. 239, come modificata dalla legge n. 99/2009.

3. La Società permissionaria è tenuta ad osservare le eventuali ulteriori prescrizioni che potranno essere impartite dalla Direzione Generale per le Risorse Minerarie ed Energetiche - Ufficio Nazionale Minerario per gli Idrocarburi e Georisorse (U.N.M.I.G.) - Divisione II - sezione UNMIG di Roma, nonché dalle altre Amministrazioni statali interessate, in applicazione del terzo comma dell'art. 2 della legge 21 luglio 1967, n. 613.

4. Le attività dovranno essere condotte nel rispetto della normativa vigente ed, in particolare, delle norme sulla sicurezza e salute nei luoghi di lavoro di cui al D.P.R. 24 maggio 1979, n. 886, del decreto legislativo 25 novembre 1996, n. 624 e del decreto legislativo 9 aprile 2008, n. 81.

5. La Società permissionaria è, altresì, tenuta, nel corso dello svolgimento della attività di ricerca, ad osservare tutte le prescrizioni, indicazioni e condizioni delle delibere indicate in premessa e, in particolare, del Decreto d'impatto ambientale, n. DVA-DEC-2011-0000280 del 23/05/2011, con i connessi allegati, nonché quelle indicate nelle note, prot. n. 6372 del 23.03.2012, della Capitaneria di Porto di Ortona, e, prot. n. 6390 del 04.04.2012, della Capitaneria di Porto di Termoli, le quali costituiscono parte integrante del presente Decreto (Allegati 1, 2 e 3).

Art. 4
(Canoni)

1. A decorrere dalla data di pubblicazione del presente decreto il titolare del permesso è tenuto a corrispondere allo Stato il canone annuo anticipato di € 5,16 per kmq di superficie, ai sensi dell'art. 18 del D. Lgs. 25 novembre 1996, n. 625, aggiornato secondo l'indice ISTAT per gli anni seguenti.

Art. 5
(Obblighi)

1. La Società permissionaria è tenuta:

a) ad eseguire il programma lavori. In particolare, ai sensi dell'art. 6, comma 8, della legge 9 gennaio 1991, n.9, come modificata dal decreto legislativo 25 novembre 1996 n. 625, la Società permissionaria è tenuta ad iniziare i lavori di indagine geologica e geofisica nell'area del permesso entro dodici mesi dalla data di pubblicazione nel Bollettino Ufficiale degli Idrocarburi e della Geotermia del presente decreto e, previa autorizzazione della competente Divisione territoriale, i lavori di perforazione entro quarantotto mesi dalla stessa data, salvo quanto previsto dall'art. 3 del presente decreto;

b) ad osservare le prescrizioni del Codice della navigazione, del relativo Regolamento di esecuzione e le altre norme in materia di navigazione, di tutela dell'ambiente marino, pesca, polizia marittima ed uso del demanio marittimo, del mare territoriale e della piattaforma continentale, nonché le norme internazionali sulla navigazione marittima ed aerea;

c) a procedere al ripristino o al recupero delle aree comunque danneggiate nel corso delle operazioni di ricerca sulla base di progetti approvati dalla Divisione – sezione UNMIG di Roma;

d) a sollevare l'Amministrazione da ogni azione che possa esserle intentata da terzi in dipendenza delle operazioni di ricerca;

e) ad adottare ogni misura possibile per la protezione dell'ambiente.

Art. 6

(Pubblicazione e consegna)

1. Il presente decreto è pubblicato nel Bollettino Ufficiale degli Idrocarburi e delle Georisorse e consegnato alla Società permissionaria tramite l'Agenzia del Demanio Filiale del Molise.

2. Contro il presente provvedimento è ammesso ricorso giurisdizionale avanti al Tribunale Amministrativo Regionale Lazio, sede di Roma, secondo le modalità di cui al D. Lgs. 2 luglio 2010, n. 104 e s.m.i. ovvero ricorso straordinario al Presidente della Repubblica, ai sensi del Decreto del Presidente della Repubblica 24.11.1971, n. 1199, rispettivamente entro 60 e 120 giorni dalla data della notificazione o della comunicazione dell'atto impugnato o da quando l'interessato ne abbia avuto conoscenza.

Roma, 15 giugno 2012

Il Direttore generale: TERLIZZESE

CONCESSIONI DI COLTIVAZIONE

ISTANZE DI PROROGA

NUMERO DI PUBBLICAZIONE: 116.

Istanza di proroga della concessione di coltivazione «A.C 28.EA» della Società E.N.I. S.p.a.

(estratto).

Con istanza pervenuta al Ministero dello sviluppo economico il 2 marzo 2012, la Società E.N.I. S.p.a., unica titolare della concessione di coltivazione ubicata nel Mare Adriatico, Zona A, convenzionalmente denominato «A.C 28.EA» (v. Elenco delle concessioni di coltivazione, n. 1015), ha chiesto la proroga decennale della concessione stessa.

NUMERO DI PUBBLICAZIONE: 117.

Istanza di proroga della concessione di coltivazione «A.C 29.EA» della Società E.N.I. S.p.a.

(estratto).

Con istanza pervenuta al Ministero dello sviluppo economico il 5 aprile 2012, la Società E.N.I. S.p.a., unica titolare della concessione di coltivazione ubicata nel Mare Adriatico, Zona A, convenzionalmente denominato «A.C 29.EA» (v. Elenco delle concessioni di coltivazione, n. 1016), ha chiesto la proroga decennale della concessione stessa.

GEOTERMIA

ISTANZE DI PERMESSO DI RICERCA DI RISORSE GEOTERMICHE FINALIZZATO ALLA SPERIMENTAZIONE DI IMPIANTI PILOTA

ISTANZE DI RIPERIMETRAZIONE ED AMPLIAMENTO

NUMERO DI PUBBLICAZIONE: 118.

Istanza di ripermetrazione ed ampliamento dell'area dell'istanza di permesso di ricerca di risorse geotermiche finalizzato alla sperimentazione di impianti pilota «CASTEL GIORGIO - TORRE ALFINA» presentata dalla Società ITW & LKV Geotermia Italia S.p.a.

(estratto).

Richiedente: ITW & LKV Geotermia Italia S.p.a. con sede in Torino, Piazza Statuto, 16 (c.a.p. 10122).

Data di presentazione dell'istanza: 14 maggio 2012.

Nuova delimitazione dell'istanza di permesso di ricerca per effetto dell'ampliamento:

- Estensione dell'area di ricerca ampliata: km² 22,71.
- Regione: Umbria, Lazio.
- Province: Terni, Viterbo.
- Comuni: (Terni) Castel Giorgio, Castel Viscardo, Orvieto - (Viterbo) Acquapendente.
- Fogli della Carta d'Italia alla scala 1 : 100.000 (I.G.M.): 129 -130.

- Coordinate geografiche dei vertici:

Vertice	Longitudine E Monte Mario	Latitudine N
a	-0°31',	42°45',
b	-0°28',	42°45',
c	-0°28',	42°42',
d	-0°31',	42°42',

Precedente istanza di ripermetrazione pubblicata nel BUIG LVI-3.

Riproduzione del piano topografico dell'istanza ripermetrata: Tavola n. 7 fuori testo.

MERCATO NATURALE DEL GAS

NUMERO DI PUBBLICAZIONE: 119.

DECRETO MINISTERIALE 28 maggio 2012

Accettazione dell'aggiornamento annuale del piano di sviluppo di nuova capacità di stoccaggio.

IL MINISTRO DELLO SVILUPPO ECONOMICO

VISTO il decreto legislativo 23 maggio 2000, n. 164, recante "Attuazione della direttiva n. 98/30/CE recante norme comuni per il mercato interno del gas naturale, a norma dell'articolo 41 della legge 17 maggio 1999, n. 144";

VISTO il decreto legislativo 13 agosto 2010, n. 130 recante "Misure per la maggiore concorrenzialità nel mercato del gas naturale e trasferimento dei benefici risultanti ai clienti finali, ai sensi dell'articolo 30, commi 6 e 7, della legge 23 luglio 2009, n.99" nel seguito "Decreto legislativo";

VISTO l'articolo 5, comma 1, del Decreto legislativo che prevede che:

a) il soggetto che aderisce all'attuazione delle misure ivi disciplinate assuma un impegno vincolante, anche in termini di caratteristiche prestazionali e tempi di realizzazione, a sviluppare nuove infrastrutture di stoccaggio di gas naturale o a potenziare quelle esistenti;

b) le infrastrutture di stoccaggio di gas naturale di cui al precedente punto a) siano selezionate tra le iniziative di sviluppo infrastrutturale di cui all'articolo 4, commi 1 e 3 del Decreto legislativo in modo da rendere complessivamente disponibile nuova capacità di stoccaggio di gas naturale per un volume pari a 4 miliardi di metri cubi;

c) l'impegno di cui al precedente punto a) possa essere assolto mediante stipula di appositi contratti:

1. con imprese di stoccaggio controllate, controllanti o controllate da una medesima controllante, sulle quali ricadrà la responsabilità per la puntuale realizzazione delle capacità infrastrutturali oggetto dell'impegno e graveranno direttamente i connessi obblighi;

2. con imprese di stoccaggio diverse da quelle del punto 1 e previa definizione, negli appositi contratti, dei casi di inadempimento e delle adeguate forme di garanzia in capo ai soggetti realizzatori;

VISTO l'articolo 5, comma 3, del Decreto legislativo che prevede che il soggetto che assume l'impegno vincolante a sviluppare nuove infrastrutture di stoccaggio di gas naturale o a potenziare quelle esistenti debba trasmettere al Ministero dello sviluppo economico, nel seguito Ministero, all'Autorità garante della concorrenza e del mercato, nel seguito Autorità garante, ed all'Autorità per l'energia elettrica e il gas, nel seguito Autorità di regolazione, entro l'1 settembre di ciascun anno un piano per la realizzazione della nuova capacità di stoccaggio, nel seguito piano, o un aggiornamento del piano in essere, selezionando le infrastrutture di cui all'articolo 4, commi 1 e 3 del Decreto legislativo e che detto piano sia comprensivo dei tempi e dei costi di realizzazione;

CONSIDERATO che il piano, in base alle disposizioni dell'articolo 5, comma 3, del Decreto legislativo, è volto allo sviluppo di nuova capacità di stoccaggio secondo criteri di efficacia, celerità ed efficienza e, salvo casi di insuperabili impedimenti tecnici, è realizzato non oltre 5 anni dall'adesione alle misure;

VISTO l'articolo 5, comma 4, del Decreto legislativo che prevede che, con decreto del Ministro dello sviluppo economico, sentita l'Autorità di regolazione, è accettato il piano e i suoi aggiornamenti, fermo restando l'obbligo per i soggetti che realizzano le infrastrutture di stoccaggio di richiedere le autorizzazioni necessarie per la realizzazione delle infrastrutture e, ove necessario, le relative variazioni dei programmi di lavoro delle concessioni di stoccaggio interessate;

VISTO il Decreto del Ministro dello sviluppo economico del 31 gennaio 2011 "Accettazione del piano di sviluppo di nuova capacità di stoccaggio" con il quale è stato accettato il piano proposto dall' ENI Spa per la realizzazione di 4060 milioni di metri cubi complessivi di nuova capacità di stoccaggio di gas naturale;

CONSIDERATO che, per poter realizzare 4000 milioni di metri cubi di nuova capacità di stoccaggio di gas naturale, l'ENI Spa ha predisposto un piano che, tenuto conto della capacità sviluppabile dai vari giacimenti, comprende progetti per una capacità complessiva superiore ai 4000 milioni di metri cubi e, nella fattispecie, pari a 4060 milioni di metri cubi di nuova capacità di stoccaggio;

CONSIDERATO che, nell'accettazione del piano nonché dei suoi successivi aggiornamenti annuali, si tiene preferenzialmente conto dei progetti caratterizzati dal minor costo e dai minori tempi di realizzazione e che, con l'accettazione, il medesimo piano e i suoi successivi aggiornamenti annuali, divengono vincolanti per l'ENI Spa;

VISTE, rispettivamente:

- la lettera del 31 agosto 2011, protocollo n. 18/2011, dell' ENI Spa con cui è stata trasmessa al Ministero, all'Autorità garante e all'Autorità di regolazione e, per conoscenza, alla Stogit Spa, una proposta di aggiornamento del piano per la realizzazione di nuova capacità di stoccaggio per complessivi 4060 milioni di metri cubi predisposta dalla Stogit Spa;

- la lettera del 3 ottobre 2011, protocollo n. 0019630, della Direzione generale per le risorse minerarie ed energetiche del Ministero indirizzata all'ENI Spa e per conoscenza alla Stogit Spa e alla Direzione generale per la sicurezza dell'approvvigionamento e le infrastrutture energetiche del Ministero, con la quale sono state richieste informazioni con riferimento ad alcune variazioni relative ai progetti del piano in essere, accettato con il decreto del Ministro dello sviluppo economico del 31 gennaio 2011;
- la lettera del 18 ottobre 2011, protocollo n. 23/2011, dell'ENI Spa con cui è stata trasmessa, alla Direzione generale per le risorse minerarie ed energetiche del Ministero e, per conoscenza, alla Direzione generale per la sicurezza dell'approvvigionamento e le infrastrutture energetiche del Ministero e alla Stogit Spa, la lettera della Stogit Spa del 17 ottobre 2011, protocollo AD 69/2011, con la quale sono stati forniti i chiarimenti richiesti con la lettera di cui al precedente punto;
- la lettera del 3 novembre 2011, protocollo n. 21945, della Direzione generale per le risorse minerarie ed energetiche del Ministero, indirizzata all'ENI Spa e per conoscenza alla Stogit Spa e alla Direzione generale per la sicurezza dell'approvvigionamento e le infrastrutture energetiche del Ministero, con la quale sono stati richiesti ulteriori chiarimenti e informazioni per alcuni progetti di stoccaggio relativi alla proposta di aggiornamento del piano;
- la lettera dell'11 novembre 2011, protocollo n. RIST 24/2011, dell'ENI Spa con cui è stata trasmessa, alla Direzione generale per le risorse minerarie ed energetiche del Ministero e, per conoscenza, alla Direzione generale per la sicurezza dell'approvvigionamento e le infrastrutture energetiche del Ministero e alla Stogit Spa, la lettera della Stogit Spa dell'11 novembre 2011, protocollo AD 76/2011 con la quale sono stati forniti gli ulteriori chiarimenti di cui al precedente punto;
- la lettera del 25 novembre 2011, protocollo n. 23574, della Direzione generale per le risorse minerarie ed energetiche del Ministero indirizzata alla Direzione generale per la sicurezza dell'approvvigionamento e le infrastrutture energetiche del Ministero e per conoscenza all'Autorità di regolazione, all'ENI Spa e alla Stogit Spa, con la quale sono state effettuate alcune puntualizzazioni di carattere tecnico ed amministrativo relativamente ai progetti inclusi nel piano;
- la lettera del 25 novembre 2011, protocollo n. 23606, della Direzione generale per la sicurezza dell'approvvigionamento e le infrastrutture energetiche del Ministero, indirizzata all'Autorità di regolazione con la quale è stato richiesto il parere relativo all'aggiornamento annuale del piano ai sensi dell'articolo 5, comma 4, del Decreto legislativo;
- la lettera del 22 dicembre 2011, protocollo n. 25465, della Direzione generale per le risorse minerarie ed energetiche del Ministero indirizzata all'ENI Spa e per conoscenza alla Stogit Spa e alla Direzione generale per la sicurezza dell'approvvigionamento e le infrastrutture energetiche del Ministero, con la quale sono state richieste informazioni relative ai valori di punta in erogazione dei singoli progetti di stoccaggio inclusi nel piano;
- la lettera del 27 dicembre 2011, protocollo AD 85/2011 della Stogit Spa con cui sono stati trasmessi, alla Direzione generale per le risorse minerarie ed energetiche del Ministero e, per conoscenza, all'ENI Spa i dati dei valori di punta in erogazione dei singoli progetti di stoccaggio inclusi nel piano;
- la lettera del 23 gennaio 2012, protocollo n. 1604, della Direzione generale per le risorse minerarie ed energetiche del Ministero indirizzata all'Autorità di regolazione e, per conoscenza, alla Direzione generale per la sicurezza dell'approvvigionamento e le infrastrutture energetiche del Ministero con la quale si trasmettono i dati dei valori di punta in erogazione dei singoli progetti di stoccaggio inclusi nel piano;
- la Deliberazione 12/2012/I/GAS del 26 gennaio 2012 dell'Autorità di regolazione recante "Parere dell'Autorità per l'energia elettrica e il gas al Ministro dello sviluppo economico ai sensi dell'articolo 5, comma 4, del decreto legislativo 13 agosto 2010, n. 130", con la quale è stato formulato il parere favorevole relativamente alla proposta di piano presentato dall'ENI Spa;
- CONSIDERATO che il piano di cui sopra prevede di realizzare l'incremento di capacità di stoccaggio prevalentemente mediante aumenti, anche significativi, della pressione di esercizio dei giacimenti esistenti, i quali tuttavia potrebbero risultare non del tutto fattibili entro il termine temporale di cinque anni, a causa delle incertezze legate alla relativa sperimentazione tecnica e ai tempi di durata della stessa;
- RITENUTO che, a parità di nuova capacità di stoccaggio, sia opportuno privilegiare nei futuri aggiornamenti del piano di cui sopra la realizzazione di progetti di stoccaggio in particolare relativi a nuovi giacimenti, che possano anche dare un maggiore contributo al soddisfacimento della domanda di punta di gas al termine del periodo invernale, la quale ancora risulta, come dimostrato dalla situazione di emergenza verificatasi nello scorso mese di febbraio, un elemento di criticità per il funzionamento del sistema del gas naturale;

D E C R E T A:

Articolo 1

(Accettazione dell'aggiornamento annuale del piano di sviluppo di nuova capacità di stoccaggio)

1. Ai sensi dell'articolo 5, comma 4, del Decreto legislativo, è accettato l'aggiornamento, per l'anno 2011, del piano per la realizzazione di nuova capacità di stoccaggio di gas naturale per complessivi 4060 milioni di metri cubi, proposto dall'ENI Spa con le lettere citate nelle premesse al presente provvedimento. I dati di sintesi dell'aggiornamento del piano accettato sono riportati negli allegati al presente decreto.

2. Conseguentemente all'accettazione di cui al comma 1, l'aggiornamento del piano diviene vincolante per l'ENI Spa, limitatamente alla capacità 4000 milioni di metri cubi di nuova capacità di stoccaggio di gas naturale come stabilito dall'articolo 5, comma 1, lettera a) del Decreto legislativo, che pertanto è impegnata:

a) ai sensi dell'articolo 5, comma 3, del Decreto legislativo, a realizzare 4000 milioni di metri cubi di nuova capacità di stoccaggio di gas naturale nell'ambito dei 4060 milioni di capacità prevista nel medesimo piano, entro e non oltre l'1 settembre 2015;

b) a porre in essere le ulteriori misure previste dall'articolo 5, comma 1, lettera c), del Decreto legislativo, nonché ogni ulteriore misura necessaria per la realizzazione della nuova capacità di stoccaggio entro il termine di cui alla lettera a).

3. L'accettazione dell'aggiornamento del piano di cui al comma 1, non configurandosi in alcun modo come un'approvazione di un programma di lavori in concessione, né come un'autorizzazione alla realizzazione delle opere, non solleva le imprese di stoccaggio selezionate dalla medesima ENI Spa dal presentare, a questo Ministero e alle altre Amministrazioni interessate, i necessari programmi e progetti per le approvazioni e le autorizzazioni relative ai progetti del piano stesso secondo le procedure vigenti. Su detti progetti, ed eventuali loro varianti, il Ministero effettuerà le proprie valutazioni ed avvierà i relativi procedimenti secondo le ordinarie procedure di legge ai fini delle loro approvazioni.

4. La società ENI Spa è tenuta, in sede dei futuri aggiornamenti del piano, ove i progetti di aumento di capacità di stoccaggio non diano sufficienti margini di sicurezza per la loro fattibilità entro il termine temporale di cinque anni, ad adeguare tempestivamente il piano stesso, includendovi progetti relativi a nuovi giacimenti o ad ampliamenti di quelli esistenti, in grado di fornire anche un maggiore apporto in termini di punta di erogazione.

Articolo 2

(Vigilanza e monitoraggio dello sviluppo della nuova capacità di stoccaggio)

1. Restano ferme le disposizioni di cui all'articolo 2 del Decreto del Ministro dello sviluppo economico del 31 gennaio 2011 "Accettazione del piano di sviluppo di nuova capacità di stoccaggio" in materia di vigilanza e monitoraggio sul piano attribuite al Ministero e all'Autorità garante.

Articolo 3

(Notifica, entrata in vigore)

1. Il presente decreto è notificato all'ENI Spa e comunicato all'Autorità garante e all'Autorità di regolazione per gli adempimenti di competenza ed entra in vigore il giorno successivo alla sua pubblicazione sulla Gazzetta Ufficiale della Repubblica Italiana.

Roma, 28 maggio 2012

Il Ministro per lo sviluppo economico: PASSERA

Si omette l'allegato pubblicato in formato grafico all'indirizzo:

http://unmig.sviluppoeconomico.gov.it/unmig/norme/pdf/allegato_dm28052012.pdf

RIEPILOGO TITOLI SCADUTI

**Situazioni per le quali è in corso di accertamento la disponibilità dell'area
a seguito del ripristino ambientale.**

Aggiornamento al 30 giugno 2012

NUMERO DI PUBBLICAZIONE: 120.

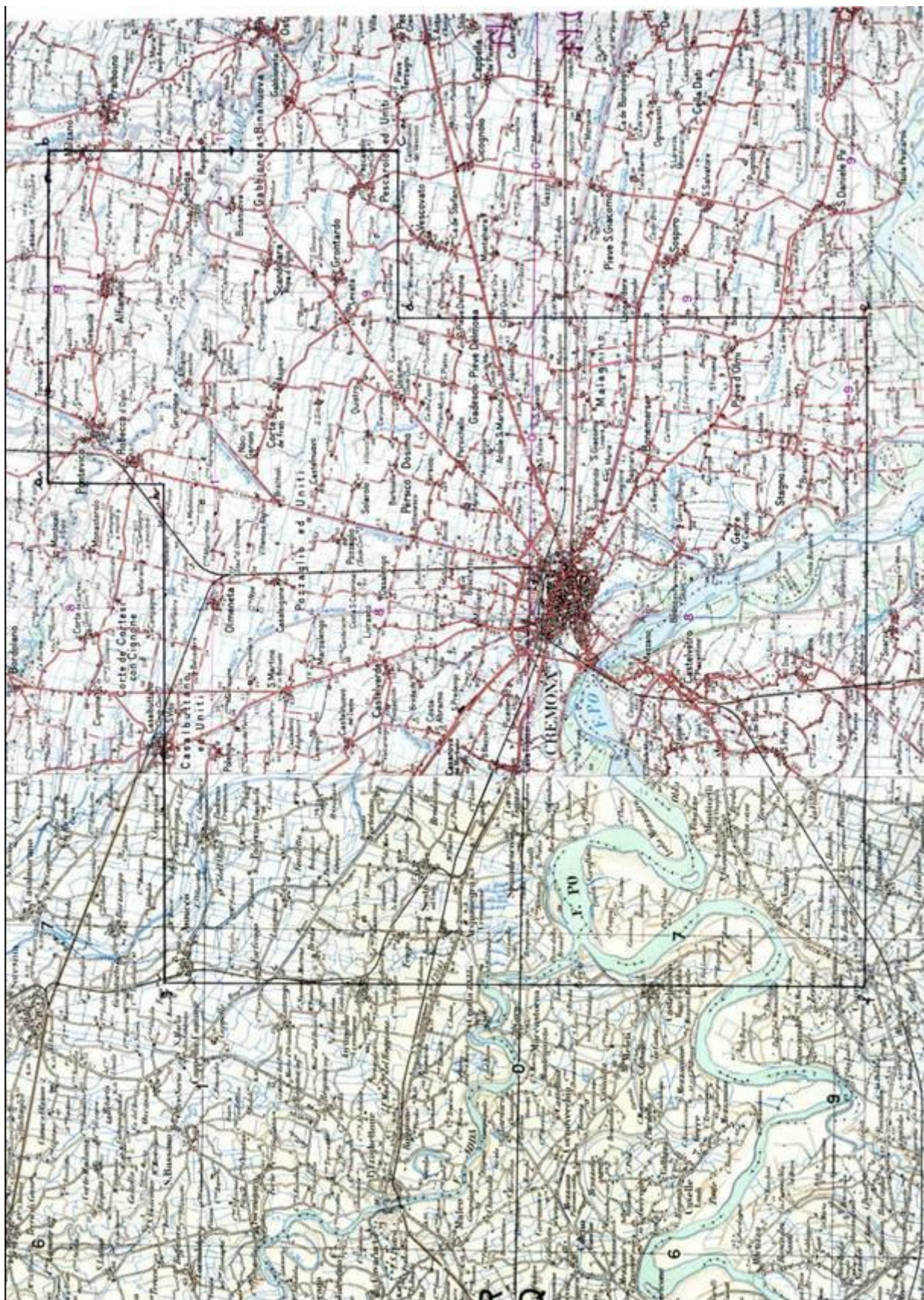
<u>Cod. BUIG</u>	<u>Denominazione</u>	<u>Ubicazione</u>	<u>Superficie (Km²)</u>	<u>Data scadenza</u>
895	PORPORANO	Parma	68,50	01/01/2002
925	MAGLIANO	Foggia	24,53	23/09/2004
799	COLLE SANNITA	Benevento	45,21	21/07/2005
909	ROMANENGO	Bergamo, Cremona	41,09	01/01/2005
893	PIADENA	Cremona, Mantova	58,29	01/01/2005
812	S. MARCO DEI CAVOTI	Benevento	347,30	23/05/2007
659	B.R263.ET	Zona B	347,30	26/11/2008
665	F.R38.AG	Zona D e Zona F	747,67	30/04/2008
473	ZURLENGO	Brescia, Cremona, Bergamo	239,27	22/07/2009

PIANI TOPOGRAFICI

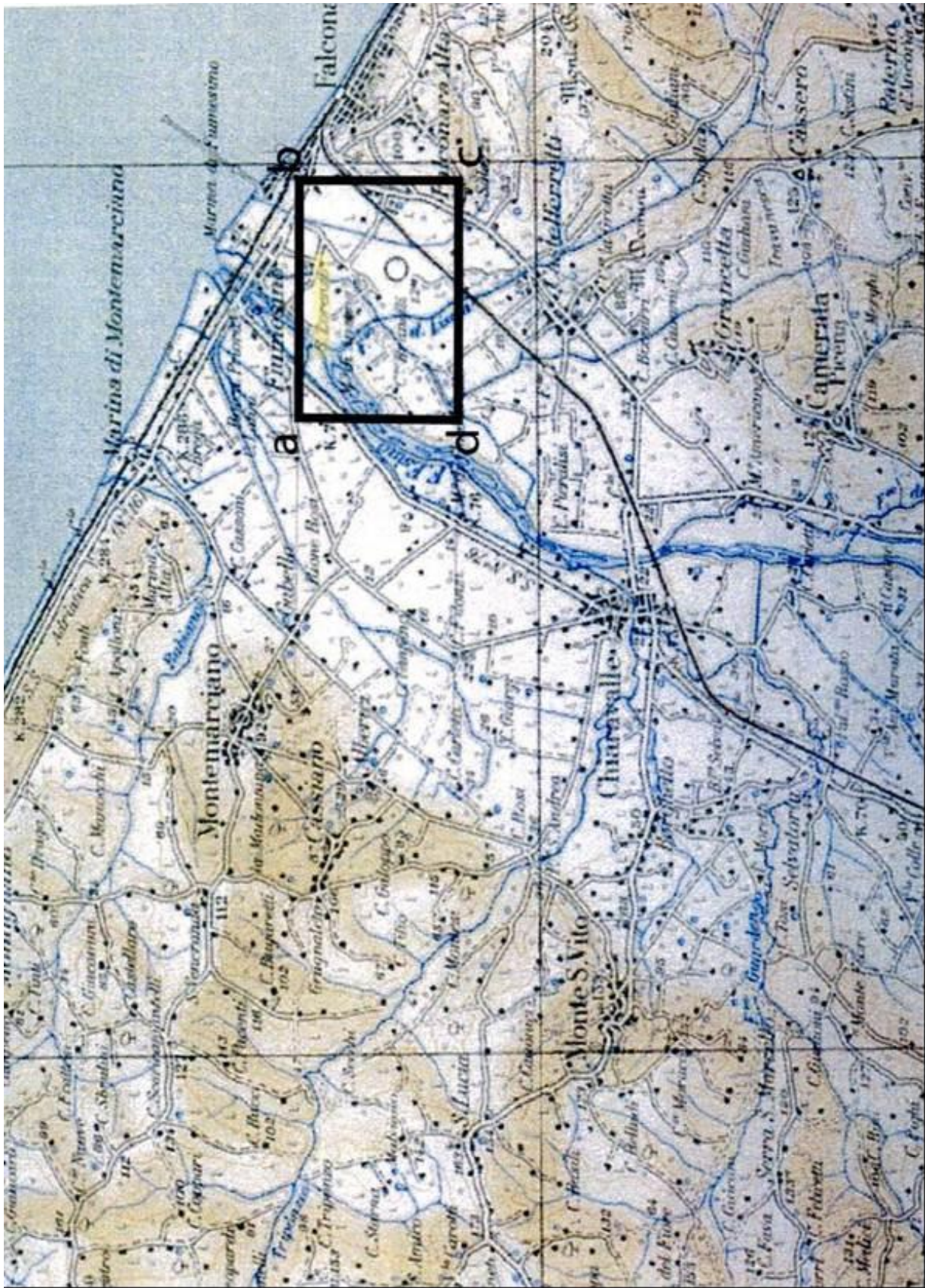
**ALLEGATI ALLE ISTANZE ED AI DECRETI PUBBLICATI
NEL PRESENTE BOLLETTINO**



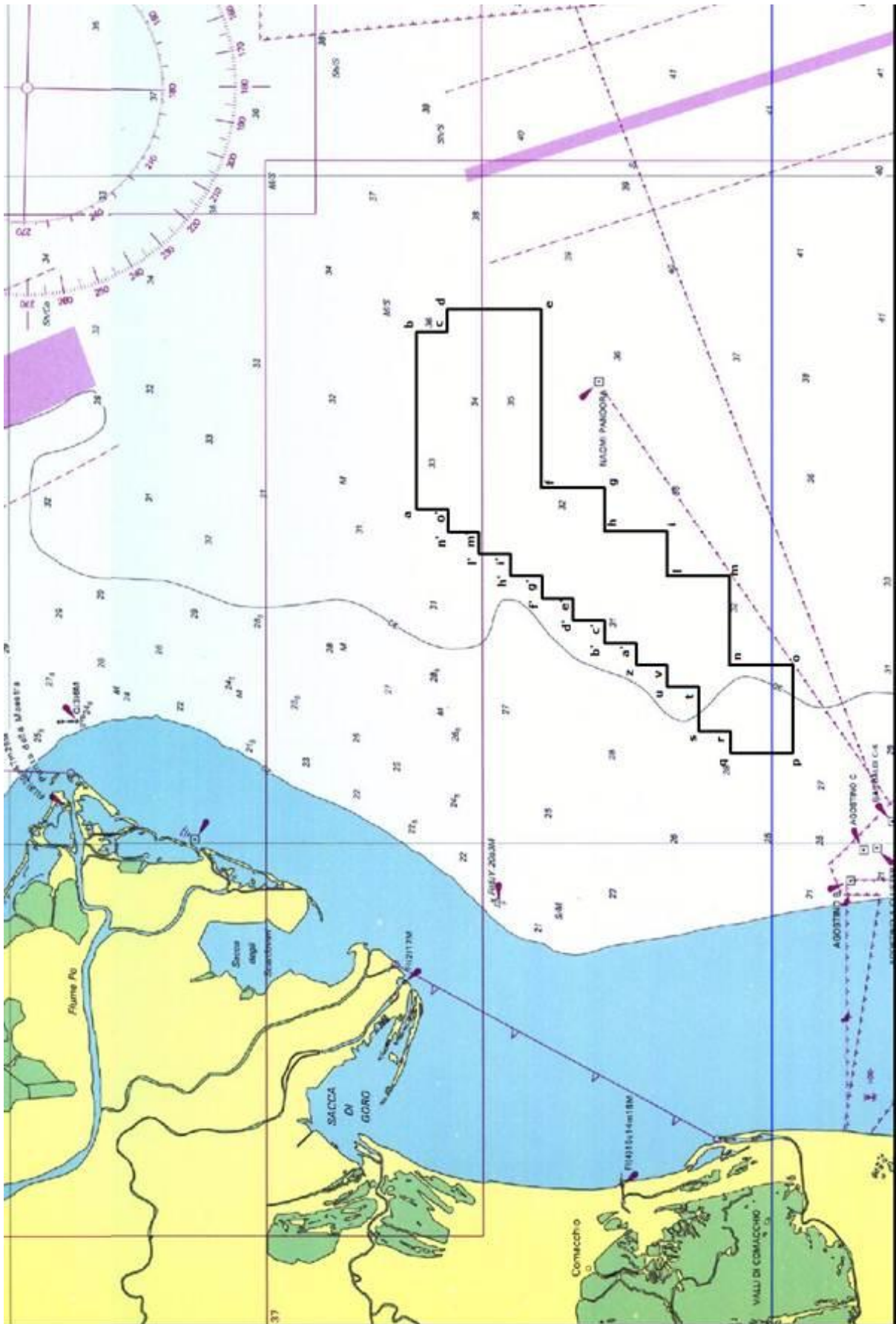
TAV. 1 - Istanza di permesso di ricerca «LA BICOCCA»



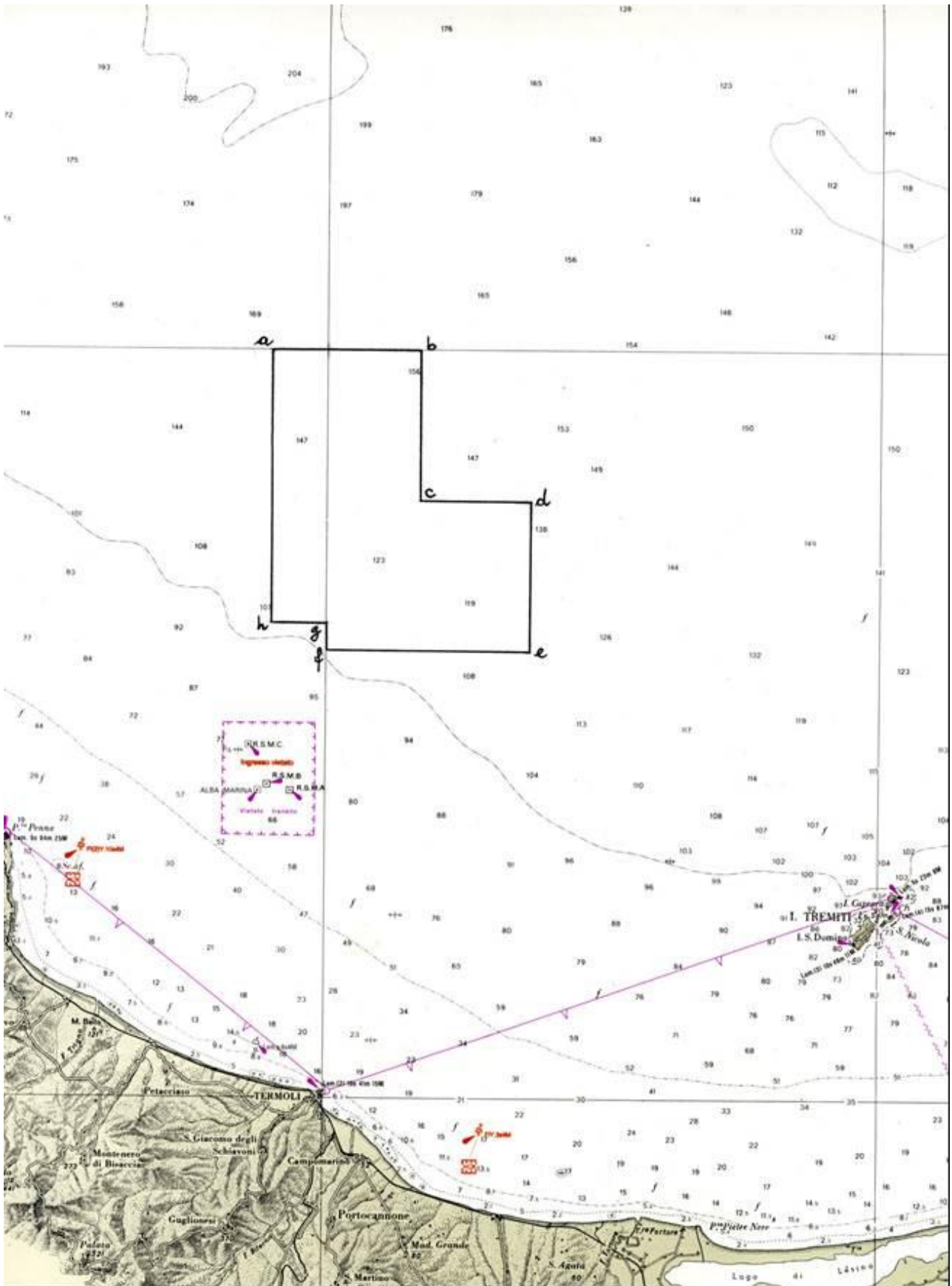
TAV. 2 – Permesso di ricerca «CASTELVERDE»



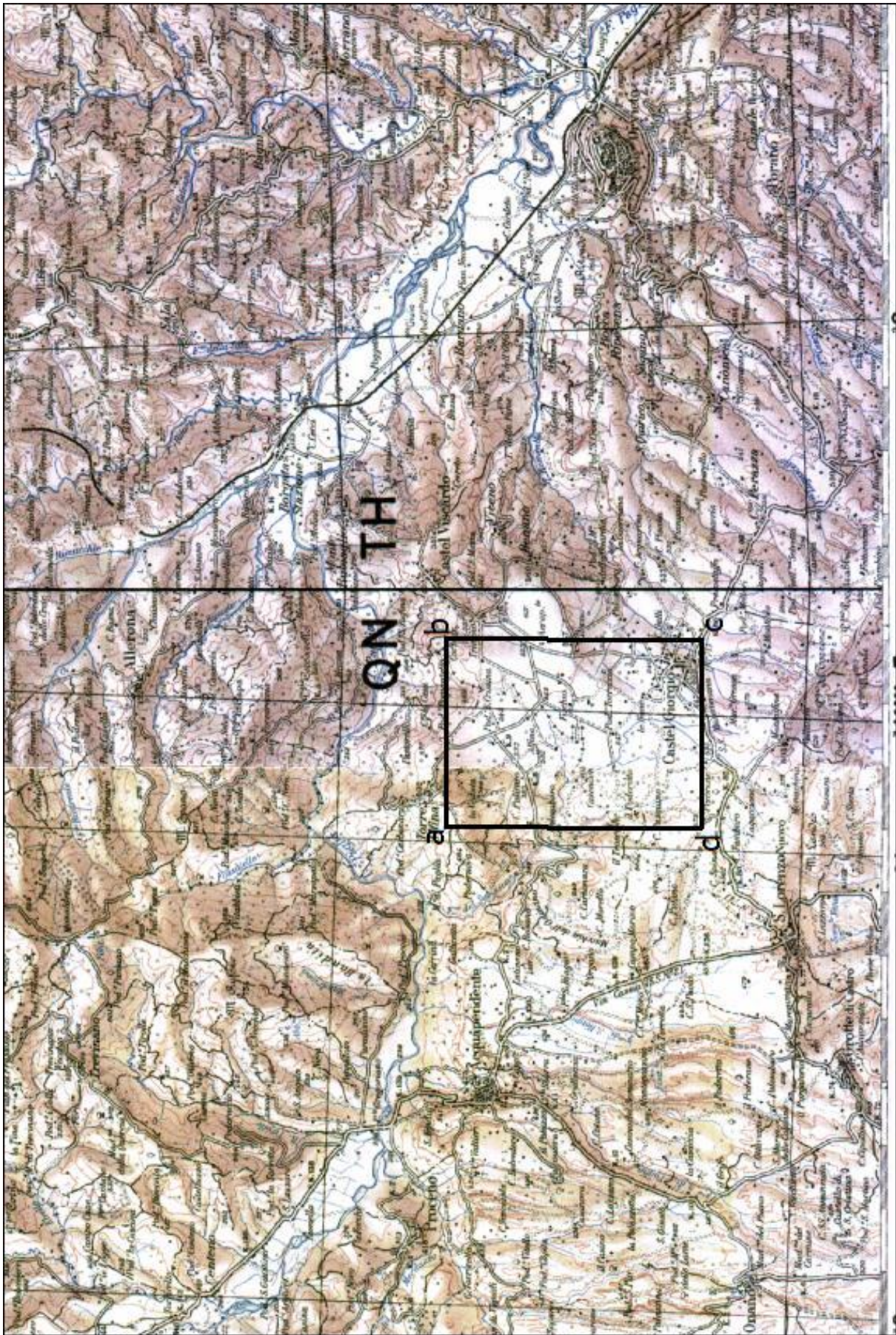
TAV. 3 – Istanza di concessione di coltivazione «SAN LORENZO»



TAV. 4 - Istanza di permesso di ricerca «d 168 AR.PY»



TAV. 6 - Permesso di ricerca «B.R 271.EL»



TAV. 7 - Istanza di permesso di ricerca di risorse geotermiche finalizzato alla sperimentazione di impianti pilota «CASTEL GIORGIO - TORRE ALFINA »

ELENCHI

ELENCO DELLE ISTANZE

L'elenco delle istanze è consultabile anche on-line sul sito web dell'UNMIG all'indirizzo:
<http://unmig.sviluppoeconomico.gov.it>

ISTANZE PER IL CONFERIMENTO DI TITOLI MINERARI - Aggiornamento 30/giugno/2012

ISTANZE DI PERMESSO DI PROSPEZIONE IN MARE

d 1 B.P--SP

RESPONSABILE DEL PROCEDIMENTO: Liliana Panei
 BUIG: LV-2 ARRIVO: 26/01/2011 AREA: 14510 Km² FOGLI IIM: 1505 ZONA A
 RICHIEDENTI: Spectrum Geo Limited ZONA B

d 1 F.P--SP

RESPONSABILE DEL PROCEDIMENTO: Liliana Panei
 BUIG: LV-2 ARRIVO: 26/01/2011 AREA: 16300 Km² FOGLI IIM: 1504 ZONA B
 RICHIEDENTI: Spectrum Geo Limited ZONA D
 ZONA F

d 2 F.P--PG

RESPONSABILE DEL PROCEDIMENTO: Liliana Panei
 BUIG: LV-6 ARRIVO: 31/05/2011 AREA: 14280 Km² FOGLI IIM: 1504 ZONA B
 RICHIEDENTI: Petroleum Geo Service Asia Pacific ZONA D
 ZONA F

ISTANZE DI PERMESSO DI RICERCA IN TERRAFERMA

AGNONE

RESPONSABILE DEL PROCEDIMENTO: Liliana Panei
 BUIG: LI-8 ARRIVO: 26/07/2007 AREA: 747,4 Km² FOGLI IGM: 153-154 ABRUZZO
 RICHIEDENTI: Medoilgas Italia MOLISE

ANZI

RESPONSABILE DEL PROCEDIMENTO: Liliana Panei
 BUIG: XLIX-10 ARRIVO: 01/09/2005 AREA: 117,4 Km² FOGLI IGM: 199 BASILICATA
 RICHIEDENTI: Eni

1 BOSCONERO

RESPONSABILE DEL PROCEDIMENTO: Liliana Panei
 BUIG: LV-3 ARRIVO: 07/02/2011 AREA: 736,6 Km² FOGLI IGM: 42-43-56-57 PIEMONTE
 RICHIEDENTI: Enel Lonqanesi Developments

CAROVILLI

RESPONSABILE DEL PROCEDIMENTO: Liliana Panei
 BUIG: XLVI-4 ARRIVO: 01/03/2002 AREA: 673,2 Km² FOGLI IGM: 153 161 ABRUZZO
 RICHIEDENTI: Enel Lonqanesi Developments MOLISE

CARTABBIA

RESPONSABILE DEL PROCEDIMENTO: Liliana Panei
 BUIG: LIII-8 ARRIVO: 31/07/2009 AREA: 332,6 Km² FOGLI IGM: 31-32 LOMBARDIA
 RICHIEDENTI: Mac Oil

CASCINA ALBERTO

RESPONSABILE DEL PROCEDIMENTO: Liliana Panei
 BUIG: XLVIII-8 ARRIVO: 29/07/2004 AREA: 462,14 Km² FOGLI IGM: 31-43-44 LOMBARDIA
 RICHIEDENTI: Northern Petroleum Ltd PIEMONTE

CASCINA GRAZIOSA

RESPONSABILE DEL PROCEDIMENTO: Liliana Panei
 BUIG: LV-7 ARRIVO: 06/06/2011 AREA: 592,5 Km² FOGLI IGM: 44 LOMBARDIA
 RICHIEDENTI: Enel Lonqanesi Developments PIEMONTE

CASCINETTA

RESPONSABILE DEL PROCEDIMENTO: Liliana Panei
 BUIG: LIII-7 ARRIVO: 30/06/2009 AREA: 135,6 Km² FOGLI IGM: 58 LOMBARDIA
 RICHIEDENTI: Italmin Exploration

ISTANZE PER IL CONFERIMENTO DI TITOLI MINERARI - Aggiornamento 30/giugno/2012

CASE CAPOZZI

RESPONSABILE DEL PROCEDIMENTO: Liliana Panei
 BUIG: LVI-5 ARRIVO: 02/04/2012 AREA: 423,7 Km² FOGLI IGM: 173-174 CAMPANIA
 RICHIEDENTI: Delta Energy

CIPRESSI

RESPONSABILE DEL PROCEDIMENTO: Liliana Panei
 BUIG: XLIX-12 ARRIVO: 29/11/2005 AREA: 144,43 Km² FOGLI IGM: 140-141 ABRUZZO
 RICHIEDENTI: Eni

COLLE DEI NIDI

RESPONSABILE DEL PROCEDIMENTO: Liliana Panei
 BUIG: L-5 ARRIVO: 28/04/2006 AREA: 83,19 Km² FOGLI IGM: 140 ABRUZZO
 RICHIEDENTI: Gas Plus Italiana
 Medoilgas Italia
 Petrorep Italiana MARCHE

COLLE DELLA GUARDIA

RESPONSABILE DEL PROCEDIMENTO: Liliana Panei
 BUIG: LIV-4 ARRIVO: 31/03/2010 AREA: 83,87 Km² FOGLI IGM: 148-154-155 MOLISE
 RICHIEDENTI: Vega Oil
 Vittorito Petroleum

CORROPOLI

RESPONSABILE DEL PROCEDIMENTO: Liliana Panei
 BUIG: XLVIII-1 ARRIVO: 01/10/2004 AREA: 172,3 Km² FOGLI IGM: 133-134 ABRUZZO
 RICHIEDENTI: Jkx Italia MARCHE

FIORENZUOLA D'ARDA

RESPONSABILE DEL PROCEDIMENTO: Luca Venerando Giuffrida
 BUIG: LII-8 ARRIVO: 31/07/2008 AREA: 535,2 Km² FOGLI IGM: 60-61-72-73 EMILIA ROMAGNA
 RICHIEDENTI: Mac Oil

FIUME PANARO

RESPONSABILE DEL PROCEDIMENTO: Liliana Panei
 BUIG: LIII-7 ARRIVO: 30/06/2009 AREA: 611,5 Km² FOGLI IGM: 86-87-97-98 EMILIA ROMAGNA
 RICHIEDENTI: Hunt Oil Company

FIUME RENO

RESPONSABILE DEL PROCEDIMENTO: Liliana Panei
 BUIG: LIII-7 ARRIVO: 30/06/2009 AREA: 553,2 Km² FOGLI IGM: 87-88-98-99 EMILIA ROMAGNA
 RICHIEDENTI: Hunt Oil Company

FIUME SECCHIA

RESPONSABILE DEL PROCEDIMENTO: Liliana Panei
 BUIG: LIII-7 ARRIVO: 30/06/2009 AREA: 651,2 Km² FOGLI IGM: 86-97 EMILIA ROMAGNA
 RICHIEDENTI: Hunt Oil Company

FONTE DELLA VIGNA

RESPONSABILE DEL PROCEDIMENTO: Liliana Panei
 BUIG: LI-4 ARRIVO: 28/03/2007 AREA: 56,1 Km² FOGLI IGM: 212-222 CALABRIA
 RICHIEDENTI: Total E&P Italia

FORAPANE

RESPONSABILE DEL PROCEDIMENTO: Liliana Panei
 BUIG: LV-3 ARRIVO: 28/02/2011 AREA: 24,53 Km² FOGLI IGM: 163 PUGLIA
 RICHIEDENTI: Delta Energy

FRUSCI

RESPONSABILE DEL PROCEDIMENTO: Liliana Panei
 BUIG: XLI-8 ARRIVO: 15/07/1997 AREA: 237,13 Km² FOGLI IGM: 187 199 BASILICATA
 RICHIEDENTI: Eni

GROTTE DEL SALICE

RESPONSABILE DEL PROCEDIMENTO: Liliana Panei
 BUIG: XLIV-3 ARRIVO: 01/02/2000 AREA: 118,14 Km² FOGLI IGM: 211 BASILICATA
 RICHIEDENTI: Shell Italia EP

ISTANZE PER IL CONFERIMENTO DI TITOLI MINERARI - Aggiornamento 30/giugno/2012

IL CONVENTO

RESPONSABILE DEL PROCEDIMENTO: Rita Mancuso
 BUIG: LI-4 ARRIVO: 28/03/2007 AREA: 412,8 Km² FOGLI IGM: 155 MOLISE
 RICHIEDENTI: Apennine Energy PUGLIA
 Compagnia Generale Idrocarburi

IL PERITO

RESPONSABILE DEL PROCEDIMENTO: Liliana Panei
 BUIG: LV-3 ARRIVO: 28/02/2011 AREA: 91,39 Km² FOGLI IGM: 201 BASILICATA
 RICHIEDENTI: Delta Energy

LA BICOCCA

RESPONSABILE DEL PROCEDIMENTO: Liliana Panei
 BUIG: LVI-6 ARRIVO: 28/05/2012 AREA: 155,5 Km² FOGLI IGM: 175-187 BASILICATA
 RICHIEDENTI: Delta Energy

LA CAPRIOLA

RESPONSABILE DEL PROCEDIMENTO: Liliana Panei
 BUIG: LVI-5 ARRIVO: 02/04/2012 AREA: 188,1 Km² FOGLI IGM: 201 BASILICATA
 RICHIEDENTI: Delta Energy

LA CERASA

RESPONSABILE DEL PROCEDIMENTO: Liliana Panei
 BUIG: XLIX-10 ARRIVO: 01/09/2005 AREA: 75,86 Km² FOGLI IGM: 199 BASILICATA
 RICHIEDENTI: Shell Italia EP

LA RISORTA

RESPONSABILE DEL PROCEDIMENTO: Liliana Panei
 BUIG: XLIX-7 ARRIVO: 30/06/2005 AREA: 296,6 Km² FOGLI IGM: 65-77 EMILIA ROMAGNA
 RICHIEDENTI: Northsun Italia VENETO

LE SALINE

RESPONSABILE DEL PROCEDIMENTO: Liliana Panei
 BUIG: L-9 ARRIVO: 31/08/2006 AREA: 616,8 Km² FOGLI IGM: 64-76 EMILIA ROMAGNA
 RICHIEDENTI: Aleanna Resources LLC VENETO

LOGRATO

RESPONSABILE DEL PROCEDIMENTO: Liliana Panei
 BUIG: LVI-4 ARRIVO: 14/03/2012 AREA: 289 Km² FOGLI IGM: 46-47 LOMBARDIA
 RICHIEDENTI: Exploenergy

MASSERIA LA ROCCA

RESPONSABILE DEL PROCEDIMENTO: Liliana Panei
 BUIG: XLII-1 ARRIVO: 22/12/1997 AREA: 13,06 Km² FOGLI IGM: 199 BASILICATA
 RICHIEDENTI: Eni
 Medoilgas Italia
 Total E&P Italia

MASSERIA MONTAROZZO

RESPONSABILE DEL PROCEDIMENTO: Rita Mancuso
 BUIG: LI-5 ARRIVO: 27/04/2007 AREA: 154,6 Km² FOGLI IGM: 164-175 PUGLIA
 RICHIEDENTI: Veqa Oil

1 MAZZE'

RESPONSABILE DEL PROCEDIMENTO: Liliana Panei
 BUIG: LV-7 ARRIVO: 30/06/2011 AREA: 736,6 Km² FOGLI IGM: 42-43-56-57 PIEMONTE
 RICHIEDENTI: Petroceltic Italia

MELZO

RESPONSABILE DEL PROCEDIMENTO: Liliana Panei
 BUIG: LII-2 ARRIVO: 25/01/2008 AREA: 182,8 Km² FOGLI IGM: 45-46 LOMBARDIA
 RICHIEDENTI: Mac Oil

2 MOMPERONE

RESPONSABILE DEL PROCEDIMENTO: Liliana Panei
 BUIG: LVI-4 ARRIVO: 06/03/2012 AREA: 668,7 Km² FOGLI IGM: 70-71 LOMBARDIA
 RICHIEDENTI: Compagnia Generale Idrocarburi PIEMONTE

ISTANZE PER IL CONFERIMENTO DI TITOLI MINERARI - Aggiornamento 30/giugno/2012

MONTE CAVALLO

RESPONSABILE DEL PROCEDIMENTO: Liliana Panei
 BUIG: XLIX-10 ARRIVO: 01/09/2005 AREA: 211,9 Km^q FOGLI IGM: 199-210 BASILICATA
 RICHIEDENTI: Shell Italia EP CAMPANIA

MONTE LI FOI

RESPONSABILE DEL PROCEDIMENTO: Luca Venerando Giuffrida
 BUIG: LII-1 ARRIVO: 31/12/2007 AREA: 140,7 Km^q FOGLI IGM: 187-199 BASILICATA
 RICHIEDENTI: Eni

MONTOTTONE

RESPONSABILE DEL PROCEDIMENTO: Luca Venerando Giuffrida
 BUIG: LII-3 ARRIVO: 22/02/2008 AREA: 439,6 Km^q FOGLI IGM: 124-125-132- MARCHE
 RICHIEDENTI: Mac Oil

MURO LUCANO

RESPONSABILE DEL PROCEDIMENTO: Liliana Panei
 BUIG: XL-12 ARRIVO: 27/11/1996 AREA: 111,9 Km^q FOGLI IGM: 186-187 BASILICATA
 RICHIEDENTI: Italmin Exploration CAMPANIA

OLIVETO LUCANO

RESPONSABILE DEL PROCEDIMENTO: Liliana Panei
 BUIG: XLII-11 ARRIVO: 08/10/1998 AREA: 188,23 Km^q FOGLI IGM: 200 BASILICATA
 RICHIEDENTI: Esso Italiana
 Total E&P Italia

PALAZZO SAN GERVASIO

RESPONSABILE DEL PROCEDIMENTO: Liliana Panei
 BUIG: L-4 ARRIVO: 29/03/2006 AREA: 469,9 Km^q FOGLI IGM: 187-188 BASILICATA
 RICHIEDENTI: Aleanna Resources LLC

PIETRA SPACCATA

RESPONSABILE DEL PROCEDIMENTO: Liliana Panei
 BUIG: LV-3 ARRIVO: 28/02/2011 AREA: 333,3 Km^q FOGLI IGM: 162-173 CAMPANIA
 RICHIEDENTI: Delta Energy

PIGNOLA

RESPONSABILE DEL PROCEDIMENTO: Liliana Panei
 BUIG: XLIX-10 ARRIVO: 01/09/2005 AREA: 54,83 Km^q FOGLI IGM: 199 BASILICATA
 RICHIEDENTI: Shell Italia EP

POSTA DEL GIUDICE

RESPONSABILE DEL PROCEDIMENTO: Rita Mancuso
 BUIG: L-2 ARRIVO: 31/01/2006 AREA: 113,6 Km^q FOGLI IGM: 163 PUGLIA
 RICHIEDENTI: Apennine Energy
 Compagnia Generale Idrocarburi

RENO CENTESE

RESPONSABILE DEL PROCEDIMENTO: Liliana Panei
 BUIG: LVI-4 ARRIVO: 14/03/2012 AREA: 656,8 Km^q FOGLI IGM: 75-76 EMILIA ROMAGNA
 RICHIEDENTI: Exploenergy VENETO

2 ROCCA SUSELLA

RESPONSABILE DEL PROCEDIMENTO: Liliana Panei
 BUIG: LVI-1 ARRIVO: 28/12/2011 AREA: 668,7 Km^q FOGLI IGM: 70-71 LOMBARDIA
 RICHIEDENTI: Enel Lonqanesi Developments PIEMONTE

S. GRATO

RESPONSABILE DEL PROCEDIMENTO: Liliana Panei
 BUIG: LII-10 ARRIVO: 08/09/2008 AREA: 171,3 Km^q FOGLI IGM: 46-59-60 LOMBARDIA
 RICHIEDENTI: Mac Oil

S. MARIA GORETTI

RESPONSABILE DEL PROCEDIMENTO: Liliana Panei
 BUIG: LII-11 ARRIVO: 31/10/2008 AREA: 101,3 Km^q FOGLI IGM: 133-134-125 MARCHE
 RICHIEDENTI: Apennine Energy

ISTANZE PER IL CONFERIMENTO DI TITOLI MINERARI - Aggiornamento 30/giugno/2012

S. VENERE

RESPONSABILE DEL PROCEDIMENTO: Liliana Panei
 BUIG: L-7 ARRIVO: 22/06/2006 AREA: 73,12 Km² FOGLI IGM: 141 ABRUZZO
 RICHIEDENTI: Eni
 Gas Plus Italiana

SAN BUONO

RESPONSABILE DEL PROCEDIMENTO: Liliana Panei
 BUIG: LI-8 ARRIVO: 26/07/2007 AREA: 736,3 Km² FOGLI IGM: 147-148-153- ABRUZZO
 RICHIEDENTI: Medoilgas Italia MOLISE

SAN FELE

RESPONSABILE DEL PROCEDIMENTO: Luca Venerando Giuffrida
 BUIG: LII-2 ARRIVO: 02/01/2008 AREA: 142,9 Km² FOGLI IGM: 187 BASILICATA
 RICHIEDENTI: Eni

SAN PATRIZIO

RESPONSABILE DEL PROCEDIMENTO: Liliana Panei
 BUIG: LV-1 ARRIVO: 30/12/2010 AREA: 205,8 Km² FOGLI IGM: 88 EMILIA ROMAGNA
 RICHIEDENTI: Vega Oil

SAN ROCCO

RESPONSABILE DEL PROCEDIMENTO: Liliana Panei
 BUIG: L-7 ARRIVO: 15/06/2006 AREA: 67,75 Km² FOGLI IGM: 148 ABRUZZO
 RICHIEDENTI: Compagnia Generale Idrocarburi

SATRIANO DI LUCANIA

RESPONSABILE DEL PROCEDIMENTO: Liliana Panei
 BUIG: XLIX-10 ARRIVO: 22/09/2005 AREA: 104,3 Km² FOGLI IGM: 199 BASILICATA
 RICHIEDENTI: Eni

SCARPIZZOLO

RESPONSABILE DEL PROCEDIMENTO: Liliana Panei
 BUIG: LV-1 ARRIVO: 30/12/2010 AREA: 110,9 Km² FOGLI IGM: 47 LOMBARDIA
 RICHIEDENTI: Vega Oil

SERRA DEI GATTI

RESPONSABILE DEL PROCEDIMENTO: Rita Mancuso
 BUIG: L-2 ARRIVO: 31/01/2006 AREA: 121,8 Km² FOGLI IGM: 163-174 PUGLIA
 RICHIEDENTI: Medoilgas Italia

SIGNORELLA

RESPONSABILE DEL PROCEDIMENTO: Liliana Panei
 BUIG: LIV-3 ARRIVO: 28/02/2010 AREA: 82,11 Km² FOGLI IGM: 155-163 PUGLIA
 RICHIEDENTI: Vittorito Petroleum

SOLFARA MARE

RESPONSABILE DEL PROCEDIMENTO: Liliana Panei
 BUIG: LII-12 ARRIVO: 27/11/2008 AREA: 337 Km² FOGLI IGM: 230 CALABRIA
 RICHIEDENTI: Apennine Energy

SORBOLO

RESPONSABILE DEL PROCEDIMENTO: Luca Venerando Giuffrida
 BUIG: LII-3 ARRIVO: 21/02/2008 AREA: 297 Km² FOGLI IGM: 73-74 EMILIA ROMAGNA
 RICHIEDENTI: San Leon Energy

SOSPIRO

RESPONSABILE DEL PROCEDIMENTO: Luca Venerando Giuffrida
 BUIG: LII-3 ARRIVO: 21/02/2008 AREA: 421,2 Km² FOGLI IGM: 61 LOMBARDIA
 RICHIEDENTI: San Leon Energy

TEMPA LA PETROSA

RESPONSABILE DEL PROCEDIMENTO: Liliana Panei
 BUIG: LI-4 ARRIVO: 28/03/2007 AREA: 412,1 Km² FOGLI IGM: 200-211 BASILICATA
 RICHIEDENTI: Total E&P Italia CALABRIA

TORRE DEL FERRO

RESPONSABILE DEL PROCEDIMENTO: Liliana Panei
 BUIG: LVI-3 ARRIVO: 22/02/2012 AREA: 118 Km² FOGLI IGM: 221-222-229- CALABRIA
 RICHIEDENTI: Apennine Energy

ISTANZE PER IL CONFERIMENTO DI TITOLI MINERARI - Aggiornamento 30/giugno/2012

TORRE DEL MORO

RESPONSABILE DEL PROCEDIMENTO: Liliana Panei
 BUIG: LV-8 ARRIVO: 14/07/2011 AREA: 111 Km² FOGLI IGM: 100 EMILIA ROMAGNA
 RICHIEDENTI: Po Valley Operations PTY

TOZZONA

RESPONSABILE DEL PROCEDIMENTO: Liliana Panei
 BUIG: LIV-7 ARRIVO: 30/06/2010 AREA: 90,88 Km² FOGLI IGM: 88-99 EMILIA ROMAGNA
 RICHIEDENTI: Po Valley Operations PTY

TRE PONTI

RESPONSABILE DEL PROCEDIMENTO: Liliana Panei
 BUIG: L-9 ARRIVO: 31/08/2006 AREA: 742,8 Km² FOGLI IGM: 64-65-76-77 EMILIA ROMAGNA
 RICHIEDENTI: Aleanna Resources LLC VENETO

VILLA CARBONE

RESPONSABILE DEL PROCEDIMENTO: Liliana Panei
 BUIG: L-5 ARRIVO: 28/04/2006 AREA: 68,12 Km² FOGLI IGM: 140-133 ABRUZZO
 RICHIEDENTI: Gas Plus Italiana
 Medoilgas Italia

VILLA MAZZAROSA

RESPONSABILE DEL PROCEDIMENTO: Liliana Panei
 BUIG: L-4 ARRIVO: 31/03/2006 AREA: 13,4 Km² FOGLI IGM: 134-141 ABRUZZO
 RICHIEDENTI: Medoilgas Italia

ISTANZE DI PERMESSO DI RICERCA IN MARE

d 21 G.R.-NP

RESPONSABILE DEL PROCEDIMENTO: Luca Venerando Giuffrida
 BUIG: XLVIII-3 ARRIVO: 29/02/2004 AREA: 155,1 Km² FOGLI IIM: 948 ZONA C
 RICHIEDENTI: Northern Petroleum Ltd ZONA G

d 25 G.R.-NP

RESPONSABILE DEL PROCEDIMENTO: Rita Mancuso
 BUIG: LII-12 ARRIVO: 28/11/2008 AREA: 237,8 Km² FOGLI IIM: 948 ZONA G
 RICHIEDENTI: Northern Petroleum Ltd

d 26 G.R.-NP

RESPONSABILE DEL PROCEDIMENTO: Rita Mancuso
 BUIG: LII-12 ARRIVO: 28/11/2008 AREA: 151,1 Km² FOGLI IIM: 948 ZONA G
 RICHIEDENTI: Northern Petroleum Ltd

1 d 27 G.R.-NS

RESPONSABILE DEL PROCEDIMENTO: Liliana Panei
 BUIG: LIII-3 ARRIVO: 24/02/2009 AREA: 153,9 Km² FOGLI IIM: 917 ZONA G
 RICHIEDENTI: Northsun Italia

d 28 G.R.-AG

RESPONSABILE DEL PROCEDIMENTO: Liliana Panei
 BUIG: LIII-4 ARRIVO: 25/03/2009 AREA: 456,5 Km² FOGLI IIM: 917 ZONA G
 RICHIEDENTI: Edison
 Eni

d 29 G.R.-NP

RESPONSABILE DEL PROCEDIMENTO: Liliana Panei
 BUIG: LIII-7 ARRIVO: 30/06/2009 AREA: 153,5 Km² FOGLI IIM: 916-917 ZONA G
 RICHIEDENTI: Northern Petroleum Ltd
 Petroceltic Italia

d 30 G.R.-NP

RESPONSABILE DEL PROCEDIMENTO: Liliana Panei
 BUIG: LIII-7 ARRIVO: 30/06/2009 AREA: 334,5 Km² FOGLI IIM: 917 ZONA C
 RICHIEDENTI: Northern Petroleum Ltd ZONA G

1 d 31 G.R.-EL

RESPONSABILE DEL PROCEDIMENTO: Liliana Panei
 BUIG: LIII-7 ARRIVO: 30/06/2009 AREA: 153,9 Km² FOGLI IIM: 917 ZONA G
 RICHIEDENTI: Petroceltic Italia

ISTANZE PER IL CONFERIMENTO DI TITOLI MINERARI - Aggiornamento 30/giugno/2012

1	d 33 G.R.-AG	RESPONSABILE DEL PROCEDIMENTO: Liliana Panei BUIG: LIII-7 ARRIVO: 26/06/2009 AREA: 153,9 Km ^q FOGLI IIM: 917 ZONA G RICHIEDENTI: Edison Eni
	d 60 F.R.-NP	RESPONSABILE DEL PROCEDIMENTO: Luca Venerando Giuffrida BUIG: L-4 ARRIVO: 01/03/2006 AREA: 741,8 Km ^q FOGLI IIM: 921 ZONA F RICHIEDENTI: Northern Petroleum Ltd
	d 61 F.R.-NP	RESPONSABILE DEL PROCEDIMENTO: Luca Venerando Giuffrida BUIG: L-7 ARRIVO: 01/06/2006 AREA: 728,3 Km ^q FOGLI IIM: 921 ZONA F RICHIEDENTI: Northern Petroleum Ltd
	d 63 F.R.-NP	RESPONSABILE DEL PROCEDIMENTO: Rita Mancuso BUIG: LII-11 ARRIVO: 31/10/2008 AREA: 724,3 Km ^q FOGLI IIM: 917 ZONA D RICHIEDENTI: Northern Petroleum Ltd ZONA F
	d 65 F.R.-NP	RESPONSABILE DEL PROCEDIMENTO: Liliana Panei BUIG: LIII-5 ARRIVO: 30/04/2009 AREA: 729,3 Km ^q FOGLI IIM: 921 ZONA F RICHIEDENTI: Northern Petroleum Ltd
	d 66 F.R.-NP	RESPONSABILE DEL PROCEDIMENTO: Liliana Panei BUIG: LIII-5 ARRIVO: 30/04/2009 AREA: 711,6 Km ^q FOGLI IIM: 921 ZONA F RICHIEDENTI: Northern Petroleum Ltd
	d 67 F.R.-AG	RESPONSABILE DEL PROCEDIMENTO: Liliana Panei BUIG: LIII-7 ARRIVO: 30/06/2009 AREA: 449,4 Km ^q FOGLI IIM: 920 ZONA F RICHIEDENTI: Eni
2	d 68 F.R.-TU	RESPONSABILE DEL PROCEDIMENTO: Liliana Panei BUIG: LIII-8 ARRIVO: 31/07/2009 AREA: 263 Km ^q FOGLI IIM: 919 ZONA F RICHIEDENTI: Nautical Petroleum Transunion Petroleum Italia
	d 71 F.R.-NP	RESPONSABILE DEL PROCEDIMENTO: Liliana Panei BUIG: LIII-11 ARRIVO: 26/10/2009 AREA: 628 Km ^q FOGLI IIM: 920 ZONA F RICHIEDENTI: Northern Petroleum Ltd
	d 72 F.R.-NP	RESPONSABILE DEL PROCEDIMENTO: Liliana Panei BUIG: LIII-11 ARRIVO: 26/10/2009 AREA: 742,6 Km ^q FOGLI IIM: 920 ZONA D RICHIEDENTI: Northern Petroleum Ltd ZONA F
	d 73 F.R.-SH	RESPONSABILE DEL PROCEDIMENTO: Liliana Panei BUIG: LIII-12 ARRIVO: 23/11/2009 AREA: 730,4 Km ^q FOGLI IIM: 919 ZONA F RICHIEDENTI: Shell Italia EP
	d 74 F.R.-SH	RESPONSABILE DEL PROCEDIMENTO: Liliana Panei BUIG: LIII-12 ARRIVO: 23/11/2009 AREA: 617,8 Km ^q FOGLI IIM: 919 ZONA D RICHIEDENTI: Shell Italia EP ZONA F
	d 75 F.R.-NP	RESPONSABILE DEL PROCEDIMENTO: Liliana Panei BUIG: LIII-12 ARRIVO: 30/11/2009 AREA: 263 Km ^q FOGLI IIM: 919 ZONA F RICHIEDENTI: Northern Petroleum Ltd

ISTANZE PER IL CONFERIMENTO DI TITOLI MINERARI - Aggiornamento 30/giugno/2012

d 77 F.R.-NP

RESPONSABILE DEL PROCEDIMENTO: Liliana Panei
 BUIG: LIV-2 ARRIVO: 29/01/2010 AREA: 741,2 Km^q FOGLI IIM: 919 ZONA F
 RICHIEDENTI: Northern Petroleum Ltd

4 d 78 F.R.-NP

RESPONSABILE DEL PROCEDIMENTO: Liliana Panei
 BUIG: LIV-12 ARRIVO: 30/11/2010 AREA: 748,7 Km^q FOGLI IIM: 919 ZONA F
 RICHIEDENTI: Northern Petroleum Ltd

4 d 79 F.R.-EN

RESPONSABILE DEL PROCEDIMENTO: Liliana Panei
 BUIG: LV-4 ARRIVO: 24/03/2011 AREA: 748,7 Km^q FOGLI IIM: 919 ZONA F
 RICHIEDENTI: Enel Lonqanesi Developments

d 149 D.R.-NP

RESPONSABILE DEL PROCEDIMENTO: Luca Venerando Giuffrida
 BUIG: L-10 ARRIVO: 01/09/2006 AREA: 264,4 Km^q FOGLI IIM: 921 ZONA D
 RICHIEDENTI: Northern Petroleum Ltd ZONA F

d 168 A.R.-PV

RESPONSABILE DEL PROCEDIMENTO: Luca Venerando Giuffrida
 BUIG: LI-9 ARRIVO: 06/08/2007 AREA: 202,5 Km^q FOGLI IIM: 924 ZONA A
 RICHIEDENTI: Po Valley Operations PTY

d 347 C.R.-NP

RESPONSABILE DEL PROCEDIMENTO: Luca Venerando Giuffrida
 BUIG: XLVII-1 ARRIVO: 30/11/2003 AREA: 41,06 Km^q FOGLI IIM: ZONA C
 RICHIEDENTI: Northern Petroleum Ltd

d 351 C.R.-NP

RESPONSABILE DEL PROCEDIMENTO: Luca Venerando Giuffrida
 BUIG: LII-2 ARRIVO: 31/01/2008 AREA: 101,87 Km^q FOGLI IIM: 917 ZONA C
 RICHIEDENTI: Northern Petroleum Ltd

d 353 C.R.-SL

RESPONSABILE DEL PROCEDIMENTO: Rita Mancuso
 BUIG: LII-3 ARRIVO: 21/02/2008 AREA: 220,6 Km^q FOGLI IIM: 948 ZONA C
 RICHIEDENTI: San Leon Energy

d 359 C.R.-TU

RESPONSABILE DEL PROCEDIMENTO: Liliana Panei
 BUIG: LIII-8 ARRIVO: 31/07/2009 AREA: 697,4 Km^q FOGLI IIM: 917 ZONA C
 RICHIEDENTI: Nautical Petroleum
 Transunion Petroleum Italia

d 361 C.R.-TU

RESPONSABILE DEL PROCEDIMENTO: Liliana Panei
 BUIG: LIII-8 ARRIVO: 31/07/2009 AREA: 88,99 Km^q FOGLI IIM: 917 ZONA C
 RICHIEDENTI: Nautical Petroleum
 Transunion Petroleum Italia

3 d 362 C.R.-NP

RESPONSABILE DEL PROCEDIMENTO: Liliana Panei
 BUIG: LIII-10 ARRIVO: 22/09/2009 AREA: 724,6 Km^q FOGLI IIM: 948 ZONA C
 RICHIEDENTI: Northern Petroleum Ltd ZONA G

3 d 363 C.R.-AX

RESPONSABILE DEL PROCEDIMENTO: Liliana Panei
 BUIG: LIV-2 ARRIVO: 29/01/2010 AREA: 724,6 Km^q FOGLI IIM: 948 ZONA C
 RICHIEDENTI: Audax Energy ZONA G

d 364 C.R.-AX

RESPONSABILE DEL PROCEDIMENTO: Liliana Panei
 BUIG: LIV-2 ARRIVO: 29/01/2010 AREA: 654,4 Km^q FOGLI IIM: 948 ZONA C
 RICHIEDENTI: Audax Energy

ISTANZE PER IL CONFERIMENTO DI TITOLI MINERARI - Aggiornamento 30/giugno/2012

d 367 C.R.-NP

RESPONSABILE DEL PROCEDIMENTO: Luca Venerando Giuffrida
 BUIG: LV-11 ARRIVO: 24/10/2011 AREA: 57,18 Km² FOGLI IIM: 948 ZONA C
 RICHIEDENTI: Northern Petroleum Ltd

d 492 B.R.-EL

RESPONSABILE DEL PROCEDIMENTO: Luca Venerando Giuffrida
 BUIG: L-11 ARRIVO: 01/10/2006 AREA: 144,5 Km² FOGLI IIM: 922 ZONA B
 RICHIEDENTI: Petroceltic Italia

d 494 B.R.-EL

RESPONSABILE DEL PROCEDIMENTO: Luca Venerando Giuffrida
 BUIG: L-11 ARRIVO: 01/10/2006 AREA: 373,7 Km² FOGLI IIM: 922 ZONA B
 RICHIEDENTI: Petroceltic Italia

d 495 B.R.-EL

RESPONSABILE DEL PROCEDIMENTO: Luca Venerando Giuffrida
 BUIG: L-11 ARRIVO: 01/10/2006 AREA: 165 Km² FOGLI IIM: 922 ZONA B
 RICHIEDENTI: Petroceltic Italia

d 503 B.R.-CS

RESPONSABILE DEL PROCEDIMENTO: Luca Venerando Giuffrida
 BUIG: LI-5 ARRIVO: 26/04/2007 AREA: 137,7 Km² FOGLI IIM: 923 ZONA B
 RICHIEDENTI: Apennine Energy

d 504 B.R.-GE

RESPONSABILE DEL PROCEDIMENTO: Luca Venerando Giuffrida
 BUIG: LI-12 ARRIVO: 14/11/2007 AREA: 531,8 Km² FOGLI IIM: 923 ZONA B
 RICHIEDENTI: Enel Lonqanesi Developments

d 505 B.R.-EL

RESPONSABILE DEL PROCEDIMENTO: Rita Mancuso
 BUIG: LII-3 ARRIVO: 29/02/2008 AREA: 729,7 Km² FOGLI IIM: 922 ZONA B
 RICHIEDENTI: Petroceltic Italia

d 507 B.R.-EL

RESPONSABILE DEL PROCEDIMENTO: Liliana Panei
 BUIG: LIV-4 ARRIVO: 12/03/2010 AREA: 474 Km² FOGLI IIM: 922 ZONA B
 RICHIEDENTI: Petroceltic Italia

ISTANZE DI CONCESSIONE DI COLTIVAZIONE IN TERRAFERMA

AGLAVIZZA

RESPONSABILE DEL PROCEDIMENTO: Liliana Panei
 BUIG: L-7 ARRIVO: 01/06/2006 AREA: 7,32 Km² FOGLI IGM: ABRUZZO
 RICHIEDENTI: Medoilqas Civita

AGOSTA

RESPONSABILE DEL PROCEDIMENTO: Liliana Panei
 BUIG: XLVII-1 ARRIVO: 01/09/2003 AREA: 26,93 Km² FOGLI IGM: 77 89 EMILIA ROMAGNA
 RICHIEDENTI: Eni PERMESSO: VALLI DI COMACCHIO

BAGNACAVALLO

DIRIGENTE DELEGATO: Arnaldo Vioto
 BUIG: LIII-3 ARRIVO: 24/02/2009 AREA: 14,75 Km² FOGLI IGM: 89 EMILIA ROMAGNA
 RICHIEDENTI: Lonqanesi Developments PERMESSO: SAN MARCO - CASALE COCCHI

COLLE SANTO

RESPONSABILE DEL PROCEDIMENTO: Liliana Panei
 BUIG: LIII-3 ARRIVO: 24/02/2009 AREA: 35,72 Km² FOGLI IGM: 146 ABRUZZO
 RICHIEDENTI: Forest CMI PERMESSO: MONTE PALLANO
 Interqie

S. ALBERTO

RESPONSABILE DEL PROCEDIMENTO: Liliana Panei
 BUIG: L-8 ARRIVO: 01/07/2006 AREA: 19,51 Km² FOGLI IGM: EMILIA ROMAGNA
 RICHIEDENTI: Northsun Italia
 Po Valley Operations PTY

ISTANZE PER IL CONFERIMENTO DI TITOLI MINERARI - Aggiornamento 30/giugno/2012

S. LORENZO

RESPONSABILE DEL PROCEDIMENTO: Liliana Panei
 BUIG: LVI-6 ARRIVO: 14/05/2012 AREA: 4,95 Km² FOGLI IGM: 117 MARCHE
 RICHIEDENTI: Apennine Energy

ISTANZE DI CONCESSIONE DI COLTIVAZIONE IN MARE

d 1 G.C.-AG

RESPONSABILE DEL PROCEDIMENTO: Rita Mancuso
 BUIG: XLI-1 ARRIVO: 30/12/1996 AREA: 171,7 Km² FOGLI IIM: 947 ZONA G
 RICHIEDENTI: Agip PERMESSO: G.R8.AS
 Edison

d 2 G.C.-AG

DIRIGENTE DELEGATO: Antonio Martini
 BUIG: LIII-9 ARRIVO: 04/08/2009 AREA: 142,6 Km² FOGLI IIM: 917 ZONA G
 RICHIEDENTI: Eni PERMESSO: G.R 14.AG

d 3 G.C.-AG

DIRIGENTE DELEGATO: Antonio Martini
 BUIG: LIII-9 ARRIVO: 04/08/2009 AREA: 145,6 Km² FOGLI IIM: 917 ZONA G
 RICHIEDENTI: Eni PERMESSO: G.R 14.AG e G.R 13.AG

d 6 F.C.-AG

RESPONSABILE DEL PROCEDIMENTO: Rita Mancuso
 BUIG: LI-1 ARRIVO: 01/12/2006 AREA: 76,69 Km² FOGLI IIM: ZONA F
 RICHIEDENTI: Eni

d 23 A.C.-AG

RESPONSABILE DEL PROCEDIMENTO: Rita Mancuso
 BUIG: XXXIX-3 ARRIVO: 13/02/1995 AREA: 58,32 Km² FOGLI IIM: 924 ZONA A
 RICHIEDENTI: Agip PERMESSO: A.R80.AG

d 26 B.C.-AG

RESPONSABILE DEL PROCEDIMENTO: Rita Mancuso
 BUIG: XXXII-3 ARRIVO: 15/02/1988 AREA: 58,48 Km² FOGLI IIM: 922 ZONA B
 RICHIEDENTI: Agip PERMESSO: B.R137.AG

d 29 B.C.-AG

RESPONSABILE DEL PROCEDIMENTO: Rita Mancuso
 BUIG: L-10 ARRIVO: 19/09/2006 AREA: 27,31 Km² FOGLI IIM: ZONA B
 RICHIEDENTI: Eni PERMESSO: B.R250.EA

d 30 B.C.-MD

RESPONSABILE DEL PROCEDIMENTO: Rita Mancuso
 BUIG: LIII-1 ARRIVO: 18/12/2008 AREA: 109,2 Km² FOGLI IIM: 922 ZONA B
 RICHIEDENTI: Medoilgas Italia

d 35 A.C.-AG

RESPONSABILE DEL PROCEDIMENTO: Liliana Panei
 BUIG: XLI-4 ARRIVO: 03/03/1997 AREA: 144,17 Km² FOGLI IIM: 924 ZONA A
 RICHIEDENTI: Agip PERMESSO: A.R73.AX
 Stargas Italia
 Total Italia

d 38 A.C.-AG

RESPONSABILE DEL PROCEDIMENTO: Rita Mancuso
 BUIG: L-3 ARRIVO: 01/02/2006 AREA: 54,26 Km² FOGLI IIM: ZONA A
 RICHIEDENTI: Eni PERMESSO: A.R 90.AG

d 39 A.C.-EA

RESPONSABILE DEL PROCEDIMENTO: Rita Mancuso
 BUIG: L-9 ARRIVO: 01/08/2006 AREA: 103,6 Km² FOGLI IIM: ZONA A
 RICHIEDENTI: Eni

ISTANZE PER IL CONFERIMENTO DI TITOLI MINERARI - Aggiornamento 30/giugno/2012

ISTANZE DI RIATTRIBUZIONE DI GIACIMENTI MARGINALI

CANALDENTE

DIRIGENTE DELEGATO: Antonio Martini
 BUIG: LIV-12 ARRIVO: 09/11/2010 AREA: 65,26 Km² FOGLI IGM: BASILICATA
 RICHIEDENTI: Canoel Italia S.r.l.

RAPAGNANO

DIRIGENTE DELEGATO: Antonio Martini
 BUIG: LIV-12 ARRIVO: 12/11/2010 AREA: 8,49 Km² FOGLI IGM: MARCHE
 RICHIEDENTI: Apennine Energy

1 SAN GERVASIO

DIRIGENTE DELEGATO: Antonio Martini
 BUIG: LVI-4 ARRIVO: 23/03/2012 AREA: 77,45 Km² FOGLI IGM: LOMBARDIA
 RICHIEDENTI: Soemont

1 SAN GERVASIO

DIRIGENTE DELEGATO: Antonio Martini
 BUIG: LVI-4 ARRIVO: 30/03/2012 AREA: 77,45 Km² FOGLI IGM: LOMBARDIA
 RICHIEDENTI: Independent Energy Solutions

1 SAN GERVASIO

DIRIGENTE DELEGATO: Antonio Martini
 BUIG: LVI-4 ARRIVO: 30/03/2012 AREA: 77,45 Km² FOGLI IGM: LOMBARDIA
 RICHIEDENTI: R.T.I. tra Bonatti S.p.A. e Orion Energy

TORRENTE VULGANO

DIRIGENTE DELEGATO: Antonio Martini
 BUIG: LIV-12 ARRIVO: 09/11/2010 AREA: 41,75 Km² FOGLI IGM: PUGLIA
 RICHIEDENTI: Canoel Italia S.r.l.

ISTANZE DI CONCESSIONE DI STOCCAGGIO

BAGNOLO MELLA STOCCAGGIO

RESPONSABILE DEL PROCEDIMENTO: Liliana Panei
 BUIG: LI-10 ARRIVO: 17/09/2007 AREA: 24,07 Km² FOGLI IGM: 47 LOMBARDIA
 RICHIEDENTI: Edison Stoccaqgio
 Gdf Suez Energia Italia
 Retraqas
 Storenqv S.A.

CUGNO LE MACINE STOCCAGGIO

RESPONSABILE DEL PROCEDIMENTO: Liliana Panei
 BUIG: XLVI-9 ARRIVO: 01/08/2002 AREA: 48,16 Km² FOGLI IGM: 200 BASILICATA
 RICHIEDENTI: Geoqastock

PALAZZO MORONI STOCCAGGIO

RESPONSABILE DEL PROCEDIMENTO: Roberto Rocchi
 BUIG: LII-11 ARRIVO: 03/10/2008 AREA: 4,98 Km² FOGLI IGM: 125 MARCHE
 RICHIEDENTI: Edison

POGGIOFIORITO STOCCAGGIO

RESPONSABILE DEL PROCEDIMENTO: Liliana Panei
 BUIG: LI-11 ARRIVO: 26/10/2007 AREA: 10,18 Km² FOGLI IGM: 147 ABRUZZO
 RICHIEDENTI: Gas Plus Italiana

RIVARA STOCCAGGIO

RESPONSABILE DEL PROCEDIMENTO: Liliana Panei
 BUIG: XLVI-8 ARRIVO: 01/07/2002 AREA: 117,14 Km² FOGLI IGM: 75 EMILIA ROMAGNA
 RICHIEDENTI: Erq Rivara Storage

ROMANENGO STOCCAGGIO

RESPONSABILE DEL PROCEDIMENTO: Liliana Panei
 BUIG: LI-10 ARRIVO: 17/09/2007 AREA: 24,09 Km² FOGLI IGM: 46 LOMBARDIA
 RICHIEDENTI: Enel Trade

ISTANZE PER IL CONFERIMENTO DI TITOLI MINERARI - Aggiornamento 30/giugno/2012

SAN BENEDETTO STOCCAGGIO

RESPONSABILE DEL PROCEDIMENTO: Liliana Panei
 BUIG: LI-10 ARRIVO: 14/09/2007 AREA: 15,07 Km² FOGLI IGM: 133 MARCHE
 RICHIEDENTI: Acea
 Gas Plus Storage
 Gaz de France International

SERRA PIZZUTA STOCCAGGIO

RESPONSABILE DEL PROCEDIMENTO: Liliana Panei
 BUIG: XLVI-9 ARRIVO: 01/08/2002 AREA: 10,15 Km² FOGLI IGM: 201 BASILICATA
 RICHIEDENTI: Geogastock

SINARCA STOCCAGGIO

RESPONSABILE DEL PROCEDIMENTO: Roberto Rocchi
 BUIG: L-7 ARRIVO: 15/06/2006 AREA: 20,43 Km² FOGLI IGM: 154 MOLISE
 RICHIEDENTI: Edison
 Gas Plus Italiana

ISTANZE DI PROGRAMMA DI RICERCA PER L'ACCERTAMENTO DELLA FATTIBILITÀ DI STOCCAGGIO

RIVARA VERIFICA FATTIBILITÀ STOCCAGGIO

RESPONSABILE DEL PROCEDIMENTO: Liliana Panei
 BUIG: LVI-3 ARRIVO: 29/02/2012 AREA: 117,14 Km² FOGLI IGM: 75 EMILIA ROMAGNA
 RICHIEDENTI: Erq Rivara Storage

ISTANZE DI PERMESSO DI RICERCA IN SICILIA

In Sicilia, per la sola terraferma, in virtù dello statuto speciale della regione, la competenza normativa e amministrativa è completamente autonoma. I dati riportati sono forniti dal competente ufficio regionale.

BIANCAVILLA

RESPONSABILE DEL PROCEDIMENTO: URIG
 BUIG: LIII-7 ARRIVO: 12/06/2009 AREA: 74 Km² FOGLI IIM: SICILIA
 RICHIEDENTI: Eni Mediterranea Idrocarburi

CASTRONUOVO

RESPONSABILE DEL PROCEDIMENTO: URIG
 BUIG: XLVII-1 ARRIVO: 21/11/2003 AREA: 692,6 Km² FOGLI IIM: SICILIA
 RICHIEDENTI: Edison

CONTRADA GIARDINELLO

RESPONSABILE DEL PROCEDIMENTO: URIG
 BUIG: LIV-2 ARRIVO: 04/01/2010 AREA: 380,4 Km² FOGLI IIM: SICILIA
 RICHIEDENTI: Eni Mediterranea Idrocarburi

COSTA DEL SOLE

RESPONSABILE DEL PROCEDIMENTO: URIG
 BUIG: LIV-1 ARRIVO: 18/12/2009 AREA: 41,52 Km² FOGLI IIM: 272 SICILIA
 RICHIEDENTI: Apennine Energy

ENNA

RESPONSABILE DEL PROCEDIMENTO: URIG
 BUIG: XLI-8 ARRIVO: 04/07/1997 AREA: 467,5 Km² FOGLI IIM: SICILIA
 RICHIEDENTI: Italmin Exploration

GOLD

RESPONSABILE DEL PROCEDIMENTO: URIG
 BUIG: LII-11 ARRIVO: 17/10/2008 AREA: 748,82 Km² FOGLI IIM: SICILIA
 RICHIEDENTI: F.M.G. Srl

LEBRINO

RESPONSABILE DEL PROCEDIMENTO: URIG
 BUIG: XLIV-12 ARRIVO: 02/11/2000 AREA: 310 Km² FOGLI IIM: SICILIA
 RICHIEDENTI: Italmin Exploration

MASSERIA FRISELLA

RESPONSABILE DEL PROCEDIMENTO: URIG
 BUIG: LVI-4 ARRIVO: 29/03/2012 AREA: 681,66 Km² FOGLI IIM: 258 SICILIA
 RICHIEDENTI: Enel Lonqanesi Developments

ISTANZE PER IL CONFERIMENTO DI TITOLI MINERARI - Aggiornamento 30/giugno/2012

PETRALIA SOPRANA

RESPONSABILE DEL PROCEDIMENTO: URIG
 BUIG: LII-5 ARRIVO: 09/04/2008 AREA: 727,5 Km² FOGLI IIM: SICILIA
 RICHIEDENTI: Eni Mediterranea Idrocarburi

SCICLI

RESPONSABILE DEL PROCEDIMENTO: URIG
 BUIG: LIII-6 ARRIVO: 28/05/2009 AREA: 96 Km² FOGLI IIM: SICILIA
 RICHIEDENTI: Irminio

ISTANZE DI CONCESSIONE DI COLTIVAZIONE IN SICILIA

In Sicilia, per la sola terraferma, in virtù dello statuto speciale della regione, la competenza normativa e amministrativa è completamente autonoma.
 I dati riportati sono forniti dal competente ufficio regionale.

BONINCONTRO

RESPONSABILE DEL PROCEDIMENTO: URIG
 BUIG: I-2 ARRIVO: 01/01/1957 AREA: 32,3 Km² FOGLI IIM: SICILIA
 RICHIEDENTI: Petrex Italia

CINQUEVIE

RESPONSABILE DEL PROCEDIMENTO: URIG
 BUIG: I-2 ARRIVO: 01/01/1957 AREA: 71 Km² FOGLI IIM: SICILIA
 RICHIEDENTI: Eni Mediterranea Idrocarburi

PIANO LUPO

RESPONSABILE DEL PROCEDIMENTO: URIG
 BUIG: I-2 ARRIVO: 01/01/1957 AREA: 61,57 Km² FOGLI IIM: SICILIA
 RICHIEDENTI: Eni Mediterranea Idrocarburi

ISTANZE DI PERMESSO DI RICERCA DI RISORSE GEOTERMICHE

6 ANGLONA

RESPONSABILE DEL PROCEDIMENTO: Competenza regionale
 BUIG: LV-7 ARRIVO: 24/06/2011 AREA: 300 Km² FOGLI IGM: SARDEGNA
 RICHIEDENTI: Unione Comuni Anzlona

ARLENA DI CASTRO

RESPONSABILE DEL PROCEDIMENTO: Competenza regionale
 BUIG: LV-8 ARRIVO: 28/07/2011 AREA: 91,4 Km² FOGLI IGM: LAZIO
 RICHIEDENTI: Sorqenia

ARRONE

RESPONSABILE DEL PROCEDIMENTO: Competenza regionale
 BUIG: LV-5 ARRIVO: 28/04/2011 AREA: 60 Km² FOGLI IGM: LAZIO
 RICHIEDENTI: Iterna

BAGNI ODDINI

RESPONSABILE DEL PROCEDIMENTO: Competenza regionale
 BUIG: LV-1 ARRIVO: 29/12/2010 AREA: 7,8657 Km² FOGLI IGM: SARDEGNA
 RICHIEDENTI: INI Fabi

BAGNOLO

RESPONSABILE DEL PROCEDIMENTO: Competenza regionale
 BUIG: LV-6 ARRIVO: 10/05/2011 AREA: 20 Km² FOGLI IGM: 129 TOSCANA
 RICHIEDENTI: Tosco Geo

BOCCEA

RESPONSABILE DEL PROCEDIMENTO: Competenza regionale
 BUIG: LV-8 ARRIVO: 07/07/2011 AREA: 100 Km² FOGLI IGM: LAZIO
 RICHIEDENTI: Geothermics Italy

CAMPIGLIA D'ORCIA

RESPONSABILE DEL PROCEDIMENTO: Competenza regionale
 BUIG: LV-7 ARRIVO: 27/06/2011 AREA: 55,4 Km² FOGLI IGM: TOSCANA
 RICHIEDENTI: Tosco Geo

CAMPIGLIA D'ORCIA

RESPONSABILE DEL PROCEDIMENTO: Competenza regionale
 BUIG: LV-8 ARRIVO: 20/07/2011 AREA: 55,4 Km² FOGLI IGM: TOSCANA
 RICHIEDENTI: Tosco Geo

ISTANZE PER IL CONFERIMENTO DI TITOLI MINERARI - Aggiornamento 30/giugno/2012

CAMPO GEOTERMICO EOLIANO

RESPONSABILE DEL PROCEDIMENTO: URIG
 BUIG: LIII-6 ARRIVO: 25/05/2009 AREA: 102,4 Km² FOGLI IGM: 244 SICILIA
 RICHIEDENTI: K Energy

CAMPO GEOTERMICO GERBINI

RESPONSABILE DEL PROCEDIMENTO: URIG
 BUIG: LIII-6 ARRIVO: 25/05/2009 AREA: 165 Km² FOGLI IGM: 269 SICILIA
 RICHIEDENTI: K Energy

CAMPO GEOTERMICO PANTELLERIA

RESPONSABILE DEL PROCEDIMENTO: URIG
 BUIG: LIII-6 ARRIVO: 25/05/2009 AREA: 2,5 Km² FOGLI IGM: SICILIA
 RICHIEDENTI: K Energy

CAMPO GEOTERMICO SCIACCA

RESPONSABILE DEL PROCEDIMENTO: URIG
 BUIG: LIII-6 ARRIVO: 25/05/2009 AREA: 460 Km² FOGLI IGM: 266 SICILIA
 RICHIEDENTI: K Energy

CANEPINA

RESPONSABILE DEL PROCEDIMENTO: Competenza regionale
 BUIG: LIV-8 ARRIVO: 14/07/2010 AREA: 216 Km² FOGLI IGM: LAZIO
 RICHIEDENTI: Power Field

CANINO

RESPONSABILE DEL PROCEDIMENTO: Competenza regionale
 BUIG: LV-7 ARRIVO: 27/06/2011 AREA: 287 Km² FOGLI IGM:
 RICHIEDENTI: ERG Renew

CASTEL GIORGIO

RESPONSABILE DEL PROCEDIMENTO: Competenza regionale
 BUIG: -1 ARRIVO: AREA: 129,01 Km² FOGLI IGM: ABRUZZO
 RICHIEDENTI: ERG Renew LAZIO

7 CASTEL VISCARDO

RESPONSABILE DEL PROCEDIMENTO: Competenza regionale
 BUIG: LV-11 ARRIVO: 11/10/2011 AREA: 67,96 Km² FOGLI IGM: UMBRIA
 RICHIEDENTI: Power Field

CASTIGLIONE D'ORCIA

RESPONSABILE DEL PROCEDIMENTO: Competenza regionale
 BUIG: LV-8 ARRIVO: 20/07/2011 AREA: 60,5 Km² FOGLI IGM: TOSCANA
 RICHIEDENTI: Tosco Geo

CELLE SUL RIGO

RESPONSABILE DEL PROCEDIMENTO: Competenza regionale
 BUIG: LV-8 ARRIVO: 20/07/2011 AREA: 50,45 Km² FOGLI IGM: TOSCANA
 RICHIEDENTI: Sorgenia Geothermal

CELLERE

RESPONSABILE DEL PROCEDIMENTO: Competenza regionale
 BUIG: -1 ARRIVO: AREA: 114,19 Km² FOGLI IGM: LAZIO
 RICHIEDENTI: Sorgenia

9 CENTENO

RESPONSABILE DEL PROCEDIMENTO: Competenza regionale
 BUIG: LV-9 ARRIVO: 17/08/2011 AREA: 30,3 Km² FOGLI IGM: LAZIO
 RICHIEDENTI: Sorgenia Geothermal TOSCANA

CUGLIERI

RESPONSABILE DEL PROCEDIMENTO: Competenza regionale
 BUIG: LII-11 ARRIVO: 28/10/2008 AREA: 121,7 Km² FOGLI IGM: SARDEGNA
 RICHIEDENTI: Exergia Toscana

2 FIUMICINO

RESPONSABILE DEL PROCEDIMENTO: Competenza regionale
 BUIG: LV-1 ARRIVO: 13/12/2010 AREA: 75 Km² FOGLI IGM: LAZIO
 RICHIEDENTI: ETA Tecnologie Avanzate

ISTANZE PER IL CONFERIMENTO DI TITOLI MINERARI - Aggiornamento 30/giugno/2012

8	FORMELLO	RESPONSABILE DEL PROCEDIMENTO: Competenza regionale BUIG: LIV-12 ARRIVO: 10/11/2010 AREA: 115,06 Km ² RICHIEDENTI: Power Field	FOGLI IGM:	LAZIO
10	FRASSINI A	RESPONSABILE DEL PROCEDIMENTO: Competenza regionale BUIG: LV-8 ARRIVO: 20/07/2011 AREA: 57,7 Km ² RICHIEDENTI: Geoenergy	FOGLI IGM:	TOSCANA
10	FRASSINI B	RESPONSABILE DEL PROCEDIMENTO: Competenza regionale BUIG: LV-10 ARRIVO: 23/09/2011 AREA: 57,7 Km ² RICHIEDENTI: Magma Energy	FOGLI IGM:	
	GERFALCO	RESPONSABILE DEL PROCEDIMENTO: Competenza regionale BUIG: LV-8 ARRIVO: 20/07/2011 AREA: 32,63 Km ² RICHIEDENTI: Geoenergy	FOGLI IGM:	TOSCANA
7	GROTTE DI CASTRO	RESPONSABILE DEL PROCEDIMENTO: Competenza regionale BUIG: LV-6 ARRIVO: 03/05/2011 AREA: 72,12 Km ² RICHIEDENTI: Power Field	FOGLI IGM:	LAZIO
	GUARDISTALLO	RESPONSABILE DEL PROCEDIMENTO: Competenza regionale BUIG: LV-8 ARRIVO: 20/07/2011 AREA: 87,5 Km ² RICHIEDENTI: Geothermics Italy	FOGLI IGM:	TOSCANA
5	IGIA	RESPONSABILE DEL PROCEDIMENTO: Competenza regionale BUIG: LV-2 ARRIVO: 20/01/2011 AREA: 188,56 Km ² RICHIEDENTI: Saras	FOGLI IGM:	SARDEGNA
	LA RICCIA	RESPONSABILE DEL PROCEDIMENTO: Competenza regionale BUIG: LV-8 ARRIVO: 31/07/2011 AREA: 37 Km ² RICHIEDENTI: Iterna	FOGLI IGM:	LAZIO
7	LA VEDUTA A	RESPONSABILE DEL PROCEDIMENTO: Competenza regionale BUIG: LIV-11 ARRIVO: 14/10/2010 AREA: 40,49 Km ² RICHIEDENTI: Sorqenia Geothermal	FOGLI IGM:	LAZIO UMBRIA
7	LA VEDUTA B	RESPONSABILE DEL PROCEDIMENTO: Competenza regionale BUIG: LV-4 ARRIVO: 07/03/2011 AREA: 40,45 Km ² RICHIEDENTI: ERG Renew	FOGLI IGM:	LAZIO UMBRIA
	LADISPOLI	RESPONSABILE DEL PROCEDIMENTO: Competenza regionale BUIG: LV-4 ARRIVO: 28/03/2011 AREA: 186,8 Km ² RICHIEDENTI: Steam	FOGLI IGM:	LAZIO
	LAGO DI ALBANO	RESPONSABILE DEL PROCEDIMENTO: Competenza regionale BUIG: LIV-12 ARRIVO: 22/11/2010 AREA: 145,39 Km ² RICHIEDENTI: Tombelle	FOGLI IGM:	LAZIO
1	LAGO DI BOLSENA A	RESPONSABILE DEL PROCEDIMENTO: Competenza regionale BUIG: LV-1 ARRIVO: 07/12/2010 AREA: 156,23 Km ² RICHIEDENTI: Tombelle	FOGLI IGM:	LAZIO UMBRIA

ISTANZE PER IL CONFERIMENTO DI TITOLI MINERARI - Aggiornamento 30/giugno/2012

1	LAGO DI BOLSENA B	RESPONSABILE DEL PROCEDIMENTO: Competenza regionale BUIG: LV-7 ARRIVO: 24/06/2011 AREA: 164,78 Km ² RICHIEDENTI: ERG Renew	FOGLI IGM:	LAZIO UMBRIA
3	LAGO DI BRACCIANO	RESPONSABILE DEL PROCEDIMENTO: Competenza regionale BUIG: LIV-12 ARRIVO: 08/11/2010 AREA: 70 Km ² RICHIEDENTI: Tombelle	FOGLI IGM:	LAZIO
	LAGO DI VICO	RESPONSABILE DEL PROCEDIMENTO: Competenza regionale BUIG: LV-6 ARRIVO: 26/05/2011 AREA: 103,27 Km ² RICHIEDENTI: Geothermics Italy	FOGLI IGM:	LAZIO
	LAGO DI VICO	RESPONSABILE DEL PROCEDIMENTO: Competenza regionale BUIG: LV-7 ARRIVO: 24/06/2011 AREA: 103,7 Km ² RICHIEDENTI:	FOGLI IGM:	LAZIO
	LE CASCINELLE	RESPONSABILE DEL PROCEDIMENTO: Competenza regionale BUIG: LIV-12 ARRIVO: 30/11/2010 AREA: 52,97 Km ² RICHIEDENTI: Sorqenia Geothermal	FOGLI IGM:	TOSCANA
3	MANZIANA A	RESPONSABILE DEL PROCEDIMENTO: Competenza regionale BUIG: LIV-11 ARRIVO: 15/10/2010 AREA: 43,3 Km ² RICHIEDENTI: Geotermica AB	FOGLI IGM:	LAZIO
3	MANZIANA B	RESPONSABILE DEL PROCEDIMENTO: Competenza regionale BUIG: LV-1 ARRIVO: 13/12/2010 AREA: 97,025 Km ² RICHIEDENTI: Sorqenia Geothermal	FOGLI IGM:	LAZIO
6	MARTIS	RESPONSABILE DEL PROCEDIMENTO: Competenza regionale BUIG: LV-7 ARRIVO: 09/06/2011 AREA: 278,5 Km ² RICHIEDENTI: Geoenergy	FOGLI IGM:	SARDEGNA
	MONTALCINO	RESPONSABILE DEL PROCEDIMENTO: Competenza regionale BUIG: LIV-12 ARRIVO: 30/11/2010 AREA: 191,3 Km ² RICHIEDENTI: Gesto Italia	FOGLI IGM:	TOSCANA
8	MONTE AGUZZO	RESPONSABILE DEL PROCEDIMENTO: Competenza regionale BUIG: LV-2 ARRIVO: 28/01/2011 AREA: 140,5 Km ² RICHIEDENTI: Steam	FOGLI IGM:	LAZIO
2	MONTE SALLUSTRI	RESPONSABILE DEL PROCEDIMENTO: Competenza regionale BUIG: LV-7 ARRIVO: 08/06/2011 AREA: 75 Km ² RICHIEDENTI: Der	FOGLI IGM:	LAZIO
4	MONTEROSI	RESPONSABILE DEL PROCEDIMENTO: Competenza regionale BUIG: LIV-12 ARRIVO: 10/11/2010 AREA: 158,17 Km ² RICHIEDENTI: Power Field	FOGLI IGM:	LAZIO
7	MONTORIO	RESPONSABILE DEL PROCEDIMENTO: Competenza regionale BUIG: LV-8 ARRIVO: 29/07/2011 AREA: 166,77 Km ² RICHIEDENTI: Sorqenia Geothermal	FOGLI IGM:	LAZIO TOSCANA
	PECCIOLI	RESPONSABILE DEL PROCEDIMENTO: Competenza regionale BUIG: LV-10 ARRIVO: 20/09/2011 AREA: 70 Km ² RICHIEDENTI: Iterna	FOGLI IGM:	TOSCANA

ISTANZE PER IL CONFERIMENTO DI TITOLI MINERARI - Aggiornamento 30/giugno/2012

PERETA

RESPONSABILE DEL PROCEDIMENTO: Competenza regionale
 BUIG: LV-9 ARRIVO: 03/08/2011 AREA: 88,6 Km² FOGLI IGM: TOSCANA
 RICHIEDENTI: Futuro Energia

PIANA DEL DIAVOLO

RESPONSABILE DEL PROCEDIMENTO: Competenza regionale
 BUIG: LV-6 ARRIVO: 12/05/2011 AREA: 40,75 Km² FOGLI IGM: LAZIO
 RICHIEDENTI: Geothermics Italy

POMONTE

RESPONSABILE DEL PROCEDIMENTO: Competenza regionale
 BUIG: LV-11 ARRIVO: 05/10/2011 AREA: 88,5 Km² FOGLI IGM: TOSCANA
 RICHIEDENTI: Terra Energy

9 PONTE RIGO

RESPONSABILE DEL PROCEDIMENTO: Competenza regionale
 BUIG: LV-7 ARRIVO: 10/06/2011 AREA: 30,3 Km² FOGLI IGM: LAZIO
 RICHIEDENTI: Iterna TOSCANA

RIPA D'ORCIA

RESPONSABILE DEL PROCEDIMENTO: Competenza regionale
 BUIG: LV-8 ARRIVO: 20/07/2011 AREA: 70,5 Km² FOGLI IGM: TOSCANA
 RICHIEDENTI: Tosco Geo

ROSIGNANO

RESPONSABILE DEL PROCEDIMENTO: Competenza regionale
 BUIG: LV-10 ARRIVO: 29/09/2011 AREA: 49 Km² FOGLI IGM: TOSCANA
 RICHIEDENTI: Iterna

SABATINI SUD

RESPONSABILE DEL PROCEDIMENTO: Competenza regionale
 BUIG: LV-6 ARRIVO: 16/05/2011 AREA: 102,2 Km² FOGLI IGM:
 RICHIEDENTI: Steam

SCANSANO

RESPONSABILE DEL PROCEDIMENTO: Competenza regionale
 BUIG: LV-10 ARRIVO: 20/09/2011 AREA: 49 Km² FOGLI IGM: TOSCANA
 RICHIEDENTI: Iterna

6 SEDINI

RESPONSABILE DEL PROCEDIMENTO: Competenza regionale
 BUIG: LV-7 ARRIVO: 09/06/2011 AREA: 296,18 Km² FOGLI IGM: SARDEGNA
 RICHIEDENTI: Geoenergy

5 SILIQUA

RESPONSABILE DEL PROCEDIMENTO: Competenza regionale
 BUIG: LV-4 ARRIVO: 25/03/2011 AREA: 297,49 Km² FOGLI IGM: SARDEGNA
 RICHIEDENTI: Geoenergy

4 SUTRI

RESPONSABILE DEL PROCEDIMENTO: Competenza regionale
 BUIG: LV-12 ARRIVO: 20/11/2010 AREA: 101,9 Km² FOGLI IGM: LAZIO
 RICHIEDENTI: Steam

TOBIA

RESPONSABILE DEL PROCEDIMENTO: Competenza regionale
 BUIG: LV-2 ARRIVO: 03/01/2011 AREA: 12 Km² FOGLI IGM: LAZIO
 RICHIEDENTI: Coqeme

3 TOLFA

RESPONSABILE DEL PROCEDIMENTO: Competenza regionale
 BUIG: LV-3 ARRIVO: 11/02/2011 AREA: 280,11 Km² FOGLI IGM: LAZIO
 RICHIEDENTI: ERG Renew

VALLE DI SUIO

RESPONSABILE DEL PROCEDIMENTO: Competenza regionale
 BUIG: LV-7 ARRIVO: 10/06/2011 AREA: 18,07 Km² FOGLI IGM: LAZIO
 RICHIEDENTI: REP Ambiente

ISTANZE PER IL CONFERIMENTO DI TITOLI MINERARI - Aggiornamento 30/giugno/2012

3 VEJANO

RESPONSABILE DEL PROCEDIMENTO: Competenza regionale
 BUIG: LIV-11 ARRIVO: 21/10/2010 AREA: 43,3 Km² FOGLI IGM: LAZIO
 RICHIEDENTI: Geotermica AB

ISTANZE DI CONCESSIONE DI COLTIVAZIONE DI RISORSE GEOTERMICHE

ABBADIA SAN SALVATORE

RESPONSABILE DEL PROCEDIMENTO: Competenza regionale
 BUIG: -1 ARRIVO: AREA: Km² FOGLI IGM: TOSCANA
 RICHIEDENTI: Enel UNG

**ISTANZE DI PERMESSO DI RICERCA DI RISORSE GEOTERMICHE
 FINALIZZATO ALLA SPERIMENTAZIONE DI IMPIANTI PILOTA**

CASA DEL CORTO

DIRIGENTE DELEGATO: Antonio Martini
 BUIG: LV-12 ARRIVO: 25/11/2011 AREA: 5,04 Km² FOGLI IIM: TOSCANA
 RICHIEDENTI: Svolta

2 CASTEL DI GUIDO

DIRIGENTE DELEGATO: Antonio Martini
 BUIG: LV-6 ARRIVO: 19/05/2011 AREA: 46,04 Km² FOGLI IIM: 149 LAZIO
 RICHIEDENTI: Geoenergy

CASTEL GIORGIO-TORRE ALFINA

DIRIGENTE DELEGATO: Antonio Martini
 BUIG: LV-8 ARRIVO: 19/07/2011 AREA: 22,71 Km² FOGLI IIM: 129-130 LAZIO
 RICHIEDENTI: ITW-LKW Geotermia Italia UMBRIA

CORTOLLA

DIRIGENTE DELEGATO: Antonio Martini
 BUIG: LV-9 ARRIVO: 24/08/2011 AREA: 22,54 Km² FOGLI IIM: 112 TOSCANA
 RICHIEDENTI: Geoenergy

FORIO

DIRIGENTE DELEGATO: Antonio Martini
 BUIG: LVI-3 ARRIVO: 20/02/2012 AREA: 36,78 Km² FOGLI IIM: 183-184 CAMPANIA
 RICHIEDENTI: Taddei Green Power

LUCIGNANO

DIRIGENTE DELEGATO: Antonio Martini
 BUIG: LV-9 ARRIVO: 24/08/2011 AREA: 15,02 Km² FOGLI IIM: TOSCANA
 RICHIEDENTI: Geoenergy

MAZARA DEL VALLO

DIRIGENTE DELEGATO: Antonio Martini
 BUIG: LVI-2 ARRIVO: 18/01/2012 AREA: 32,63 Km² FOGLI IIM: 257 SICILIA
 RICHIEDENTI: Sefer

1 MONTECCHIO

DIRIGENTE DELEGATO: Antonio Martini
 BUIG: LV-6 ARRIVO: 20/05/2011 AREA: 43 Km² FOGLI IIM: LAZIO
 RICHIEDENTI: Power Field

NAFTIA

DIRIGENTE DELEGATO: Antonio Martini
 BUIG: LVI-2 ARRIVO: 18/01/2012 AREA: 19,1 Km² FOGLI IIM: 269 SICILIA
 RICHIEDENTI: Sefer

SCAURI PANTELLERIA

DIRIGENTE DELEGATO: Antonio Martini
 BUIG: LVI-2 ARRIVO: 18/01/2012 AREA: 22 Km² FOGLI IIM: 626 SICILIA
 RICHIEDENTI: Sefer

ISTANZE PER IL CONFERIMENTO DI TITOLI MINERARI - Aggiornamento 30/giugno/2012

**ISTANZE DI LICENZA DI ESPLORAZIONE PER LO STOCCAGGIO DI BLOSSIDO
DI CARBONIO**

SIBILLA

RESPONSABILE DEL PROCEDIMENTO: Liliana Panei

BUIG: LVI-3 ARRIVO: 03/02/2012 AREA: 218,14 Km^q FOGLI IIM: 923

RICHIEDENTI: Independent Energy Solutions

ELENCO DEI TITOLI VIGENTI

L'elenco dei titoli vigenti è consultabile anche on-line sul sito web dell'UNMIG all'indirizzo:
<http://unmig.sviluppoeconomico.gov.it>

INDICE DEI TITOLI MINERARI

Aggiornamento: 30/giugno/2012

PERMESSI DI RICERCA DI IDROCARBURI IN TERRAFERMA

DENOMINAZIONE	CODICE
A	
ABBADIA CERRETO	717
ALIANO	492
ALTEDO	689
B	
BADILE	714
BARDONE	546
BASTIGLIA	503
BELGIOIOSO	2107
BIBBIANO	715
BORSANO	530
BOSCO	2117
BUCCHIANICO	422
BUGIA	2100
C	
CADELBOSCO DI SOPRA	2112
CALCIO	2113
CARISIO	543
CARITA'	723
CASALE COCCHI	690
CASCINA S. PIETRO	514
CASE SPARSE	694
CASONI	2116
CASTELVERDE	2121
CENTO	505
CIVITA	496
CIVITAQUANA	547
CODOGNO	517
COLFELICE	2115
COLLE GINESTRE	2109
CORANA	548
CORTE DEI SIGNORI	683
CROCETTA	507
D	
DARDAGNOLA	2118
E	
ELEONORA	2120
F	
FAENZA	2119
FANTOZZA	2106
FIUME ANIENE	481
FIUME ARNONE	523
FIUME BRUNA	687
FOSSO VALDIENNA	437
FROSINONE	445
G	
GRATTASASSO	2111
J	
JOLANDA DI SAVOIA	688
L	
LA PROSPERA	691
LA SACCA	702
LAGO DEL SALTO	482
LONGASTRINO	540
M	
MOLINO	720
MONTALBANO	539
MONTE GALLO	710
MONTE LA ROSSA	365

MONTE NEGRO	2103
MONTE PALLANO	531
MONTELURO	700
MONTEMARCIANO	541
MUTIGNANO	501
N	
NUSCO	2105
O	
OPERA	719
ORTONA	524
P	
PANNOCCHIA	721
PESCOPENNATARO	508
PIZZO SCIABOLONE	701
PODERE GALLINA	697
PONTE DEI GRILLI	699
PONTE DEL DIAVOLO	698
PORTOMAGGIORE	2114
POSTA NUOVA	545
PUNTA MARINA	705
R	
RECANATI	708
RONSECCO	2108
S	
SAMBUCHETO	686
SAN MARCO	525
SAN VINCENZO	510
SANTA CROCE	2110
SANTA MARGHERITA	692
SASSUOLO	716
SAVIO	532
SERRA S. BERNARDO	410
SETTECERRI	454
SORA	484
T	
TEANA	485
TEMPA MOLIANO	438
TERRA DEL SOLE	693
TORRENTE ACQUA FREDDA	2102
TORRENTE ALVO	2104
TORRENTE LA VELLA	544
TORRENTE NURE	512
TORRENTE PARMA	696
TRIGOLO	724
V	
VERCELLI	526
VIGEVANO	460
VILLA GIGLI	722
Z	
ZAPPOLINO	2101

PERMESSI DI RICERCA DI IDROCARBURI IN SICILIA

DENOMINAZIONE	CODICE
F	
FIUME TELLARO	302
FRIDDANI	305
M	
MONTEMAGGIORE BELSITO	306
P	
PASSO DI PIAZZA	304

PATERNO'	303
T	
TRESAURO	300

PERMESSI DI RICERCA DI IDROCARBURI IN MARE

DENOMINAZIONE	CODICE
A	
A.R 78.RC	549
A.R 80.AG	566
A.R 81.FR	570
A.R 87.AG	625
A.R 91.EA	638
A.R 92.EA	639
A.R 93.EA	640
B	
B.R266.AG	663
B.R268.RG	671
B.R269.GC	673
B.R270.EL	2001
B.R271.EL	2002
C	
C.R146.NP	668
C.R148.VG	676
E	
E.R 54.PU	2000
F	
F.R 39.NP	680
F.R 40.NP	681
G	
G.R 13.AG	657
G.R 14.AG	656
G.R 15.PU	667
G.R 17.NP	672
G.R 18.NP	674
G.R 19.NP	675
G.R 20.NP	677
G.R 21.NP	678
G.R 22.NP	679

CONCESSIONI DI COLTIVAZIONE DI IDROCARBURI IN TERRAFERMA

DENOMINAZIONE	CODICE
A	
ALFONSINE	922
B	
BAGNOLO MELLA	905
BARIGAZZO	704
BOMBIANA	884
C	
CA' BELLAVISTA	712
CALCIANO	816
CANDELA	789
CANONICA	910
CAPO COLONNE	809
CAPPARUCCIA	933
CASA BALLEANI	731

CASA MAGGI	871
CASCINA CASTELLO	934
CASTEGGIO	889
CASTEL DI LAMA	820
CAVIAGA	890
CIGNONE	891
COLABELLA	830
COLLE DI LAURO	790
COLLE S. GIOVANNI	937
CORTEMAGGIORE	892
CUGNO LE MACINE	801
D	
DOSSO DEGLI ANGELI	902
F	
FILETTO	788
FIUME TENNA	800
FIUME TRESTE	810
FONTE SAN DAMIANO	848
FORNOVO DI TARO	881
G	
GAGGIANO	904
GAGGIOLA	713
GARAGUSO	783
GORGOGNONE	928
GRECCHIA	703
I	
IL SALICE	846
L	
LUCERA	885
M	
MACCHIA DI PIERNO	852
MACERATA	829
MAFALDA	828
MANARA	886
MANCHE DI CIMALIA	779
MASSERIA ACQUASALSA	798
MASSERIA GROTTAVECCHIA	849
MASSERIA MONACO	836
MASSERIA PETRILLI	868
MASSERIA VERTICCHIO	819
MASSERIA VIORANO	874
MASSIGNANO	877
MELANICO	821
MEZZOCOLLE	936
MIGLIANICO	930
MIRANDOLA	915
MISANO ADRIATICO	858
MOLINAZZO	718
MONTE CANTIERE	845
MONTE CASTELLANO	795
MONTE MORRONE	808
MONTE URANO	867
MONTE VERDESE	870
MONTE VRECCIARO	838
MONTEARDONE	878
MONTEGRANARO	875
MONTIGNANO	839
N	
NOVA SIRI SCALO	751
O	
ORSINO	834
OVANENGO	908
P	
PECORARO	843
PESSANO	911
PIETRAMALA	926
PIGAZZANO	837
POGGIO CASTIONE	749
POLICORO	859
POMPOSA	888

PONTETIDONE	894
PORTO CIVITANOVA	853
PORTO CORSINI TERRA	916
POZZA	711
Q	
QUARTO	931
R	
RAPAGNANO	730
RAVENNA TERRA	917
RECOLETA	927
RECOVATO	918
RIVALTA	919
S	
S. ANDREA	869
S. BENEDETTO DEL TRONTO	826
S. MARIA IMBARO	817
S. MARIA NUOVA	842
S. MAURO	864
S. TEODORO	857
SALGASTRI	707
SALSOMAGGIORE I	726
SALSOMAGGIORE II	725
SAN BASILE	854
SAN GERVASIO	906
SAN MARCO	862
SAN POTITO	920
SANTERNO	924
SCANZANO	865
SEDIA D'ORLANDO	762
SERRA PIZZUTA	802
SETTALA	913
SETTEFINESTRE	841
SILLARO	935
SORESINA	897
SPILAMBERTO	914
STRANGOLAGALLI	785
T	
TEMPA ROSSA	823
TERTIVERI	804
TOMBOLO	850
TORRENTE CELONE	861
TORRENTE CIGNO	856
TORRENTE MENOCCHIA	796
TORRENTE VULGANO	805
TRESIGALLO	921
TRIGNANO	709
V	
VAL D'AGRI	932
VALLE DEL ROVELLO	876
VESCOVATO	899
VETTA	706
VILLAFORTUNA-TRECATE	900

CONCESSIONI DI COLTIVAZIONE DI IDROCARBURI IN SICILIA

DENOMINAZIONE	CODICE
B	
BRONTE - S.NICOLA	320
C	
CASE SCHILLACI	331
COMISO II	321
F	
FIUMETTO	322
G	
GAGLIANO	323
GELA	324

GIAURONE	325
I	
IRMINIO	326
L	
LIPPONE - MAZARA DEL VALLO	327
N	
NOTO	330
R	
RAGUSA	328
ROCCA CAVALLO	329
S	
S. ANNA	333
SAMPERI	332

CONCESSIONI DI COLTIVAZIONE DI IDROCARBURI IN MARE

DENOMINAZIONE	CODICE
A	
A.C. 1.AG	956
A.C. 2.AS	958
A.C. 3.AS	959
A.C. 4.AS	960
A.C. 5.AV	964
A.C. 6.AS	967
A.C. 7.AS	965
A.C. 8.ME	970
A.C. 9.AG	978
A.C. 10.AG	980
A.C. 11.AG	981
A.C. 12.AG	984
A.C. 13.AS	985
A.C. 14.AS	989
A.C. 15.AX	990
A.C. 16.AG	995
A.C. 17.AG	1000
A.C. 18.AG	1001
A.C. 19.PI	1004
A.C. 20.AG	1005
A.C. 21.AG	1006
A.C. 22.EA	1009
A.C. 23.EA	1010
A.C. 24.EA	1011
A.C. 25.EA	1012
A.C. 26.EA	1013
A.C. 27.EA	1014
A.C. 28.EA	1015
A.C. 29.EA	1016
A.C. 30.EA	1017
A.C. 31.EA	1018
A.C. 32.AG	1019
A.C. 33.AG	1021
A.C. 34.AG	1022
A.C. 35.AG	1023
B	
B.C. 1.LF	954
B.C. 2.LF	957
B.C. 3.AS	961
B.C. 4.AS	962
B.C. 5.AS	966
B.C. 7.LF	968
B.C. 8.LF	971
B.C. 9.AS	973
B.C. 10.AS	977
B.C. 11.AS	979
B.C. 12.AS	988
B.C. 13.AS	986
B.C. 14.AS	987
B.C. 15.AV	993

B.C 17.TO	996
B.C 18.RI	997
B.C 20.AS	1002
B.C 21.AG	1007
B.C 22.AG	1020
C	
C.C 1.AG	955
C.C 3.AG	975
C.C 6.EO	991
CERVIA MARE	952
D	
D.C 1.AG	963
D.C 2.AG	972
D.C 3.AG	976
D.C 4.AG	983
F	
F.C 1.AG	998
F.C 2.AG	1003
FASCIA CERVIA MARE	953
P	
PORTO CORSINI MARE	1008

L	
LA QUERCE	355
M	
MAZZOLLA	356
MENSANO	357
MONTE LABBRO	358
MONTE SANTA CROCE	370
MONTEBAMBOLI	367
MONTEGEMOLI	368
MURCI	359
MURLO	371
O	
ORCIATICO	360
P	
PANTELLERIA	350
PITIGLIANO	361
POGGIO MONTONE	362
R	
RIPARBELLA	363
ROCCASTRADA	364
ROMA OVEST	366
S	
SAN CIPRIANO	369

CONCESSIONI DI STOCCAGGIO DI IDROCARBURI IN TERRAFERMA

DENOMINAZIONE	CODICE
A	
ALFONSINE STOCCAGGIO	2922
B	
BORDOLANO STOCCAGGIO	2923
BRUGHERIO STOCCAGGIO	2903
C	
CELLINO STOCCAGGIO	2794
COLLALTO STOCCAGGIO	2814
CORNEGLIANO STOCCAGGIO	2925
CORTEMAGGIORE STOCCAGGIO	2892
F	
FIUME TRESTE STOCCAGGIO	2810
M	
MINERBIO STOCCAGGIO	2907
R	
RIPALTA STOCCAGGIO	2896
S	
SABBIONCELLO STOCCAGGIO	2921
SAN POTITO E COTIGNOLA STOCCA	2924
SERGNANO STOCCAGGIO	2912
SETTALA STOCCAGGIO	2813

PERMESSI DI RICERCA DI RISORSE GEOTERMICHE IN MARE

DENOMINAZIONE	CODICE
T	
TIRRENO MERIDIONALE 1	1

CONCESSIONI DI COLTIVAZIONE DI RISORSE GEOTERMICHE IN TERRAFERMA

DENOMINAZIONE	CODICE
B	
BAGNORE	5
C	
CANNETO	21
CHIUSDINO	28
F	
FERRARA	15
L	
LARDERELLO	22
LUSTIGNANO	23
P	
PIANCASTAGNAIO	11
R	
RIO SECCO	12
T	
TRAVALE	26
V	
VALENTANO	32
VICENZA	17

PERMESSI DI RICERCA DI RISORSE GEOTERMICHE IN TERRAFERMA

DENOMINAZIONE	CODICE
B	
BOCCHEGGIANO	352
C	
CATABBIO	353
CINIGIANO	354
F	
FRANCIACORTA	351

ELENCO DEI PERMESSI DI RICERCA ACCORDATI NELLA TERRAFERMA - Aggiornamento 30/giugno/2012

PERMESSI DI RICERCA ACCORDATI NELLA TERRAFERMA

Leggi 11 gennaio 1957, n. 6, 21 luglio 1967, n. 613 e successive modificazioni, 9 gennaio 1991, n. 9 e Decreto Legislativo 25 novembre 1996, n. 625

Nella terraferma sono vigenti n. 106 PERMESSI DI RICERCA per complessivi 24874,66 Km²

Regione	Numero permessi	Superficie (Km ²)
ABRUZZO	7	3.019,15
BASILICATA	12	1.590,66
CAMPANIA	1	876,04
EMILIA ROMAGNA	35	7.653,94
LAZIO	6	3.012,14
LOMBARDIA	12	3.461,17
MARCHE	6	1.023,79
MOLISE	3	801,53
PIEMONTE	3	1.919,57
PUGLIA	1	154,55
SARDEGNA	1	443,00
TOSCANA	2	389,37
VENETO	1	529,75

Nota:
Nel caso di titoli afferenti a due o più regioni finitime, a ciascuna di tali regioni viene attribuita la parte di area del titolo minerario ad essa afferente e l'unità mineraria viene attribuita alla regione cui compete la parte maggiore dell'area del titolo medesimo

ELENCO DEI PERMESSI DI RICERCA ACCORDATI NELLA TERRAFERMA - Aggiornamento 30/giugno/2012

365

CODICE E DENOMINAZIONE DEL PERMESSO	TITOLARI DEL PERMESSO e relative quote di partecipazione (%)	PROVVEDIMENTI CONCERNENTI IL PERMESSO				PERIODO DI VIGENZA	SCADENZA	AREA (Kmq)	UBICAZIONE DEL PERMESSO
		Data	Natura del provvedimento	Decorrenza	BUIG				
MONTE LA ROSSA Nota: Sospeso.	EDISON (50) (r.u.)	28/1/1992	Conferimento	28/1/1992	XXXVI - 5	2ª proroga	28/01/2003	208,97	BASILICATA (135,83)
	ENI (40)	4/8/1993	Cambio intestazione quota	23/4/1992	XXXVII - 10				
	SHELL ITALIA E&P (10)	2/9/1993	Trasferimento quota e nomina r.u.	1/8/1992	XXXVII - 10				CAMPANIA (73,14)
		2/9/1993	Cambio intestazione quota	4/11/1992	XXXVII - 10				
		27/12/1994	Trasferimento quota	16/11/1994	XXXIX - 1				
		2/4/1996	Trasferimento quota	8/1/1996	XL - 5				
		2/4/1996	1ª proroga e riduzione	28/1/1996	XL - 5				
		13/2/1998	Cambio intestazione quota	1/1/1998	XLII - 3				
		23/11/1998	Cambio intestazione quota	29/6/1998	XLII - 12				
		8/3/1999	2ª proroga e riduzione	28/1/1999	XLIII - 4				
		15/9/1999	Cambio intestazione quota	1/7/1999	XLIII - 10				
		24/6/2002	Prolungamento vigenza	24/6/2002	XLVI - 7				
		20/3/2003	Sospensione decorso temporale	18/11/2002	XLVII - 4				
		5/6/2003	Cambio intestazione quota	1/5/2003	XLVII - 7				
		12/2/2004	Intestazione quota	1/12/2003	XLVIII - 3				
		28/9/2004	Sospensione decorso temporale	18/11/2002	XLVIII - 10				

ELENCO DEI PERMESSI DI RICERCA ACCORDATI NELLA TERRAFERMA - Aggiornamento 30/giugno/2012

410

CODICE E DENOMINAZIONE DEL PERMESSO	TITOLARI DEL PERMESSO e relative quote di partecipazione (%)	PROVVEDIMENTI CONCERNENTI IL PERMESSO				PERIODO DI VIGENZA	SCADENZA	AREA (Kmq)	UBICAZIONE DEL PERMESSO
		Data	Natura del provvedimento	Decorrenza	BUIG				
SERRA S. BERNARDO Nota: Sospeso.	MEDOILGAS ITALIA (22,89) (r.u.) ENI (63,34) TOTAL E&P ITALIA (13,77)	11/7/1994	Conferimento	11/7/1994	XXXVIII - 8	1ª proroga	23/02/2008	268,56	BASILICATA (268,56)
		6/3/1995	Trasferimento quota	9/1/1995	XXXIX - 4				
		14/6/1996	Trasferimento quota e nomina r.u.	1/1/1996	XL - 7				
		14/6/1996	Cambio intestazione quota	23/1/1996	XL - 7				
		5/12/1996	Trasferimento quote	14/10/1996	XLI - 1				
		28/8/1997	Trasferimento quota	1/7/1997	XLI - 9				
		13/2/1998	Cambio intestazione quota	1/1/1998	XLII - 3				
		20/2/1998	Trasferimento quota	29/1/1998	XLII - 3				
		21/9/1998	Assunzione quota	24/7/1998	XLII - 10				
		5/2/1999	Trasferimento quote	30/10/1998	XLIII - 3				
		20/3/2000	Cambio intestazione quota	1/1/2000	XLIV - 4				
		29/11/2000	Cambio intestazione quota	3/3/2000	XLIV - 12				
		20/4/2001	Cambio intestazione quota	1/10/2000	XLV - 5				
		25/3/2002	Assunzione quota	7/11/2000	XLVI - 4				
		5/4/2002	Trasferimento quota	29/11/2001	XLVI - 12				
		14/6/2002	Sospensione decorrenza vigenza	11/7/2000	XLVI - 7				
		16/7/2003	Cambio intestazione quota	26/5/2003	XLVII - 8				
		10/11/2003	Trasferimento quota	30/9/2003	XLVII - 12				
		12/2/2004	Intestazione quota	1/12/2003	XLVIII - 3				
		30/6/2005	Determinazione scadenza vigenza	22/2/2005	XLIX - 7				
		30/6/2005	Trasferimento quota	26/4/2005	XLIX - 7				
		30/8/2005	1ª proroga e riduzione	23/2/2005	XLIX - 9				
		30/3/2007	Assunzione quota	15/1/2007	LI - 4				
		17/12/2007	Sospensione decorso temporale	30/4/2007	LII - 1				
		16/4/2008	Cambio intestazione quota	12/2/2008	LII - 5				
		9/7/2008	Sospensione decorso temporale	30/4/2007	LII - 8				
		9/7/2008	Trasferimento quote	4/2/2008	LII - 8				
9/2/2010	Trasferimento quota	1/1/2010	LIV - 3						

422

CODICE E DENOMINAZIONE DEL PERMESSO	TITOLARI DEL PERMESSO e relative quote di partecipazione (%)	PROVVEDIMENTI CONCERNENTI IL PERMESSO				PERIODO DI VIGENZA	SCADENZA	AREA (Kmq)	UBICAZIONE DEL PERMESSO
		Data	Natura del provvedimento	Decorrenza	BUIG				
BUCCHIANICO Nota: L'area del permesso di ricerca è così ridotta in seguito al rilascio della concessione di coltivazione Miglianico. Sospeso.	ADRIATICA IDROCARBURI (100) (r.u.)	25/7/1996	Conferimento	25/7/1996	XL - 8	2ª proroga	25/07/2008	178,96	ABRUZZO (178,96)
		13/2/1998	Cambio intestazione	1/1/1998	XLII - 3				
		27/2/2003	Riduzione	19/4/2002	XLVII - 3				
		27/2/2003	1ª proroga	25/7/2002	XLVII - 3				
		20/11/2007	2ª proroga	25/7/2005	LI - 12				
		9/7/2008	Sospensione decorso temporale	27/9/2007	LII - 8				
		9/2/2010	Trasferimento	1/1/2010	LIV - 3				

ELENCO DEI PERMESSI DI RICERCA ACCORDATI NELLA TERRAFERMA - Aggiornamento 30/giugno/2012

437

CODICE E DENOMINAZIONE DEL PERMESSO	TITOLARI DEL PERMESSO e relative quote di partecipazione (%)	PROVVEDIMENTI CONCERNENTI IL PERMESSO				PERIODO DI VIGENZA	SCADENZA	AREA (Kmq)	UBICAZIONE DEL PERMESSO
		Data	Natura del provvedimento	Decorrenza	BUIG				
FOSSO VALDIENNA Nota: Sospeso.	TOTAL E&P ITALIA (83,4) (r.u.) SHELL ITALIA E&P (9,3) ENI (7,3)	5/12/1996	Conferimento	5/12/1996	XLI - 1	1° periodo	05/12/2002	34	BASILICATA (34)
		13/2/1998	Cambio intestazione	28/7/1997	XLII - 3				
		15/3/2000	Trasferimento quote e nomina r.u.	29/10/1999	XLIV - 4				
		20/3/2000	Cambio intestazione quota	1/1/2000	XLIV - 4				
		29/11/2000	Cambio intestazione quota	3/3/2000	XLIV - 12				
		20/4/2001	Cambio intestazione quote	1/10/2000	XLV - 5				
		5/6/2003	Cambio intestazione quota	1/5/2003	XLVII - 7				
		30/6/2003	Sospensione decorso temporale	22/4/2002	XLVII - 7				
		16/7/2003	Cambio intestazione quota	26/5/2003	XLVII - 8				
		12/2/2004	Cambio intestazione quota	31/12/2003	XLVIII - 3				
		9/2/2010	Trasferimento quota	1/1/2010	LIV - 3				
		23/9/2011	Trasferimento quota	16/9/2011	LV - 10				

438

CODICE E DENOMINAZIONE DEL PERMESSO	TITOLARI DEL PERMESSO e relative quote di partecipazione (%)	PROVVEDIMENTI CONCERNENTI IL PERMESSO				PERIODO DI VIGENZA	SCADENZA	AREA (Kmq)	UBICAZIONE DEL PERMESSO
		Data	Natura del provvedimento	Decorrenza	BUIG				
TEMPA MOLIANO Nota: Sospeso.	TOTAL E&P ITALIA (83,4) (r.u.) SHELL ITALIA E&P (9,3) ENI (7,3)	5/12/1996	Conferimento	5/12/1996	XLI - 1	1° periodo	05/12/2002	57,48	BASILICATA (57,48)
		13/2/1998	Cambio intestazione	28/7/1997	XLII - 3				
		15/3/2000	Trasferimento quote e nomina r.u.	29/10/1999	XLIV - 4				
		20/3/2000	Cambio intestazione quota	1/1/2000	XLIV - 4				
		29/11/2000	Cambio intestazione quota	3/3/2000	XLIV - 12				
		20/4/2001	Cambio intestazione quote	1/10/2000	XLV - 5				
		5/6/2003	Cambio intestazione quota	1/5/2003	XLVII - 7				
		30/6/2003	Sospensione decorso temporale	22/4/2002	XLVII - 7				
		16/7/2003	Cambio intestazione quota	26/5/2003	XLVII - 8				
		12/2/2004	Cambio intestazione quota	31/12/2003	XLVIII - 3				
		9/2/2010	Trasferimento quota	1/1/2010	LIV - 3				
		23/9/2011	Trasferimento quota	16/9/2011	LV - 10				

445

CODICE E DENOMINAZIONE DEL PERMESSO	TITOLARI DEL PERMESSO e relative quote di partecipazione (%)	PROVVEDIMENTI CONCERNENTI IL PERMESSO				PERIODO DI VIGENZA	SCADENZA	AREA (Kmq)	UBICAZIONE DEL PERMESSO
		Data	Natura del provvedimento	Decorrenza	BUIG				
FROSINONE	PENTEX ITALIA (20) (r.u.) ASCENT RESOURCES ITALIA (80)	1/8/1997	Conferimento	1/8/1997	XLI - 9	2ª proroga	03/11/2013	454,4	LAZIO (454,4)
		14/7/1999	Trasferimento quota	30/10/1998	XLIII - 8				
		20/3/2000	Cambio intestazione quota	1/1/2000	XLIV - 4				
		29/5/2000	Approvazione programma lavori unitario	29/5/2000	XLIV - 6				
		20/4/2001	Cambio intestazione quota	1/10/2000	XLV - 5				
		27/1/2003	Trasferimenti quote	26/6/2002	XLVII - 2				
		8/10/2003	Sospensione decorso temporale	29/5/2003	XLVII - 11				
		4/10/2006	Determinazione scadenza vigenza	10/9/2006	L - 11				
		29/9/2008	Proroga e riduzione	14/11/2006	LII - 10				
		30/7/2009	Trasferimento quota	8/6/2009	LIII - 8				
		25/1/2010	Sospensione decorso temporale	3/4/2007	LIV - 2				
		25/1/2010	Determinazione scadenza vigenza	21/3/2008	LIV - 2				
		24/6/2011	Proroga e riduzione	3/11/2010	LV - 7				

ELENCO DEI PERMESSI DI RICERCA ACCORDATI NELLA TERRAFERMA - Aggiornamento 30/giugno/2012

454

CODICE E DENOMINAZIONE DEL PERMESSO	TITOLARI DEL PERMESSO e relative quote di partecipazione (%)	PROVVEDIMENTI CONCERNENTI IL PERMESSO				PERIODO DI VIGENZA	SCADENZA	AREA (Kmq)	UBICAZIONE DEL PERMESSO
		Data	Natura del provvedimento	Decorrenza	BUIG				
SETTECERRI Nota: Sospeso.	ADRIATICA IDROCARBURI (66,6666667) (r.u.) MEDOILGAS ITALIA (33,3333333)	25/9/1997	Conferimento	25/9/1997	XLI - 10	1° periodo	25/09/2003	882,17	ABRUZZO (636,93) MARCHE (244,36) LAZIO (0,88)
		15/9/1999	Trasferimento quota e nomina r.u.	21/1/1999	XLIII - 10				
		17/10/2000	Sospensione decorrenza vigenza	15/2/2000	XLIV - 11				
		5/4/2002	Trasferimento quota	29/11/2001	XLVI - 12				
		20/5/2003	Assunzione quota e nomina r.u.	29/4/2003	XLVII - 6				
		30/6/2005	Trasferimento quota	26/4/2005	XLIX - 7				
		16/4/2008	Cambio intestazione quota	12/2/2008	LII - 5				
		9/2/2010	Trasferimento quota	1/1/2010	LIV - 3				

460

CODICE E DENOMINAZIONE DEL PERMESSO	TITOLARI DEL PERMESSO e relative quote di partecipazione (%)	PROVVEDIMENTI CONCERNENTI IL PERMESSO				PERIODO DI VIGENZA	SCADENZA	AREA (Kmq)	UBICAZIONE DEL PERMESSO
		Data	Natura del provvedimento	Decorrenza	BUIG				
VIGEVANO Nota: Sospeso.	ENI (45) (r.u.) BG GAS INTERNATIONAL BV FILIALE ITALIANA (40) EDISON (15)	30/1/1998	Attribuzione	1/1/1997	XLII - 2	1° periodo	01/01/2006	392,45	LOMBARDIA (371,26) PIEMONTE (21,19)
		17/3/2000	Riduzione	17/3/2000	XLIV - 4				
		17/10/2000	Sospensione decorrenza vigenza	17/12/1999	XLIV - 11				
		29/11/2000	Trasferimento quota	6/9/2000	XLIV - 12				
		18/5/2001	Trasferimento quota	19/1/2001	XLV - 6				
		25/3/2002	Trasferimento quota	27/9/2001	XLVI - 4				
		25/3/2002	Trasferimento quota	2/1/2002	XLVI - 4				
		30/7/2002	Determinazione data scadenza sospensione vigenza	30/7/2002	XLVI - 8				
		30/7/2002	Determinazione scadenza vigenza	30/7/2002	XLVI - 8				
		20/3/2003	Sospensione decorso temporale	26/9/2003	XLVII - 4				
		25/6/2003	Determinazione scadenza vigenza	9/4/2003	XLVII - 7				
		12/2/2004	Intestazione quota	1/12/2003	XLVIII - 3				
		12/10/2004	Sospensione decorso temporale	19/1/2004	XLVIII - 11				
		30/6/2005	Cambio intestazione quota	1/12/2004	XLIX - 7				

481

CODICE E DENOMINAZIONE DEL PERMESSO	TITOLARI DEL PERMESSO e relative quote di partecipazione (%)	PROVVEDIMENTI CONCERNENTI IL PERMESSO				PERIODO DI VIGENZA	SCADENZA	AREA (Kmq)	UBICAZIONE DEL PERMESSO
		Data	Natura del provvedimento	Decorrenza	BUIG				
FIUME ANIENE Nota: Presentata istanza di proroga e di riduzione pubblicata nel B.U.I.G. Anno LII - N. 1. Sospeso.	LUMAX OIL (100) (r.u.)	21/9/1998	Conferimento	21/9/1998	XLII - 10	1° periodo	05/01/2008	911,02	LAZIO (689,64) ABRUZZO (221,38)
		11/2/1999	Assunzione quote e nomina r.u.	21/9/1998	XLIII - 3				
		20/3/2000	Cambio intestazione quota	1/1/2000	XLIV - 4				
		29/5/2000	Approvazione programma lavori unitario	29/5/2000	XLIV - 6				
		20/4/2001	Cambio intestazione quota	1/10/2000	XLV - 5				
		27/1/2003	Trasferimento quota	26/6/2002	XLVII - 2				
		8/10/2003	Sospensione decorso temporale	29/5/2003	XLVII - 11				
		4/10/2006	Determinazione scadenza vigenza	10/9/2006	L - 11				
		28/1/2010	Sospensione decorso temporale	11/8/2008	LIV - 2				

ELENCO DEI PERMESSI DI RICERCA ACCORDATI NELLA TERRAFERMA - Aggiornamento 30/giugno/2012

482

CODICE E DENOMINAZIONE DEL PERMESSO	TITOLARI DEL PERMESSO e relative quote di partecipazione (%)	PROVVEDIMENTI CONCERNENTI IL PERMESSO				PERIODO DI VIGENZA	SCADENZA	AREA (Kmq)	UBICAZIONE DEL PERMESSO
		Data	Natura del provvedimento	Decorrenza	BUIG				
LAGO DEL SALTO Nota: Presentata istanza di proroga e di riduzione pubblicata nel B.U.I.G. Anno LII - N. 1. Sospeso.	LUMAX OIL (100) (r.u.)	21/9/1998	Conferimento	21/9/1998	XLII - 10	1° periodo	05/01/2008	918,06	LAZIO (498,51)
		10/2/1999	Assunzione quote e nomina r.u.	21/9/1998	XLIII - 3				
		20/3/2000	Cambio intestazione quota	1/1/2000	XLIV - 4				ABRUZZO (419,55)
		29/5/2000	Approvazione programma lavori unitario	29/5/2000	XLIV - 6				
		20/4/2001	Cambio intestazione quota	1/10/2000	XLV - 5				
		27/1/2003	Trasferimento quota	26/6/2002	XLVII - 2				
		8/10/2003	Sospensione decorso temporale	29/5/2003	XLVII - 11				
		4/10/2006	Determinazione scadenza vigenza	10/9/2006	L - 11				
		28/1/2010	Sospensione decorso temporale	11/8/2008	LIV - 2				

484

CODICE E DENOMINAZIONE DEL PERMESSO	TITOLARI DEL PERMESSO e relative quote di partecipazione (%)	PROVVEDIMENTI CONCERNENTI IL PERMESSO				PERIODO DI VIGENZA	SCADENZA	AREA (Kmq)	UBICAZIONE DEL PERMESSO
		Data	Natura del provvedimento	Decorrenza	BUIG				
SORA Nota: Presentata istanza di proroga e di riduzione pubblicata nel B.U.I.G. Anno LII - N. 1. Sospeso.	LUMAX OIL (100) (r.u.)	21/9/1998	Conferimento	21/9/1998	XLII - 10	1° periodo	05/01/2008	895,5	LAZIO (476,41)
		10/2/1999	Assunzione quote e nomina r.u.	21/2/1998	XLIII - 3				
		20/3/2000	Cambio intestazione quota	1/1/2000	XLIV - 4				ABRUZZO (419,09)
		29/5/2000	Approvazione programma lavori unitario	29/5/2000	XLIV - 6				
		20/4/2001	Cambio intestazione quota	1/10/2000	XLV - 5				
		27/1/2003	Trasferimento quota	26/6/2002	XLVII - 2				
		8/10/2003	Sospensione decorso temporale	29/5/2003	XLVII - 11				
		4/10/2006	Determinazione scadenza vigenza	10/9/2006	L - 11				
		28/1/2010	Sospensione decorso temporale	11/8/2008	LIV - 2				

485

CODICE E DENOMINAZIONE DEL PERMESSO	TITOLARI DEL PERMESSO e relative quote di partecipazione (%)	PROVVEDIMENTI CONCERNENTI IL PERMESSO				PERIODO DI VIGENZA	SCADENZA	AREA (Kmq)	UBICAZIONE DEL PERMESSO
		Data	Natura del provvedimento	Decorrenza	BUIG				
TEANA Nota: Sospeso.	TOTAL E&P ITALIA (80) (r.u.) ENI (20)	23/9/1998	Conferimento	23/9/1998	XLII - 10	1° periodo	23/09/2004	231,04	BASILICATA (231,04)
		4/12/1998	Rettifica	23/9/1998	XLIII - 1				
		10/3/1999	Cambio intestazione quota	23/9/1998	XLIII - 4				
		18/11/1999	Trasferimento quota	30/6/1999	XLIII - 12				
		19/10/2000	Assunzione quota	6/10/2000	XLIV - 11				
		5/4/2002	Trasferimento quota	29/11/2001	XLVI - 12				
		16/4/2003	Trasferimento quota e nomina r.u.	3/12/2002	XLVII - 5				
		16/7/2003	Cambio intestazione quota	26/5/2003	XLVII - 8				
		8/10/2004	Sospensione decorso temporale	19/7/2004	XLVIII - 11				
		9/2/2010	Trasferimento quota	1/1/2010	LIV - 3				

ELENCO DEI PERMESSI DI RICERCA ACCORDATI NELLA TERRAFERMA - Aggiornamento 30/giugno/2012

492

CODICE E DENOMINAZIONE DEL PERMESSO	TITOLARI DEL PERMESSO e relative quote di partecipazione (%)	PROVVEDIMENTI CONCERNENTI IL PERMESSO				PERIODO DI VIGENZA	SCADENZA	AREA (Kmq)	UBICAZIONE DEL PERMESSO
		Data	Natura del provvedimento	Decorrenza	BUIG				
ALIANO Nota: Sospeso.	TOTAL E&P ITALIA (60) (r.u.) ENI (40)	6/11/1998	Conferimento	6/11/1998	XLII - 12	1° periodo	06/11/2004	154,56	BASILICATA (154,56)
		3/8/1999	Trasferimento quota	7/4/1999	XLIII - 9				
		20/3/2000	Rettifica	6/11/1998	XLIV - 4				
		20/3/2000	Cambio intestazione quota	1/1/2000	XLIV - 4				
		11/10/2000	Nomina r.u.	15/9/2000	XLIV - 10				
		29/11/2000	Cambio intestazione quota	3/3/2000	XLIV - 12				
		20/4/2001	Cambio intestazione quota	1/10/2000	XLV - 5				
		20/5/2001	Assunzione quota	6/2/2001	XLV - 6				
		26/3/2003	Assunzione quota	27/2/2003	XLVII - 4				
		16/7/2003	Cambio intestazione quota	26/5/2003	XLVII - 8				
		8/10/2004	Sospensione decorso temporale	19/7/2004	XLVIII - 11				
		9/2/2010	Trasferimento quota	1/1/2010	LIV - 3				

496

CODICE E DENOMINAZIONE DEL PERMESSO	TITOLARI DEL PERMESSO e relative quote di partecipazione (%)	PROVVEDIMENTI CONCERNENTI IL PERMESSO				PERIODO DI VIGENZA	SCADENZA	AREA (Kmq)	UBICAZIONE DEL PERMESSO
		Data	Natura del provvedimento	Decorrenza	BUIG				
CIVITA Nota: Presentata istanza di concessione di coltivazione «AGLAVIZZA» pubblicata nel B.U.I.G. Anno L - N. 7. Sospeso.	MEDOILGAS CIVITA (100) (r.u.)	22/4/1999	Conferimento	22/4/1999	XLIII - 5	1ª proroga	22/04/2008	276,57	ABRUZZO (270,21) MOLISE (6,36)
		21/3/2002	Trasferimento quota e nomina r.u.	11/1/2002	XLVI - 4				
		20/11/2007	1ª proroga	22/4/2005	LI - 12				
		20/11/2007	Assunzione quota	27/7/2007	LI - 12				
		19/6/2008	Trasferimento	27/2/2008	LII - 7				
		9/7/2008	Sospensione decorso temporale	12/2/2006	LII - 8				

501

CODICE E DENOMINAZIONE DEL PERMESSO	TITOLARI DEL PERMESSO e relative quote di partecipazione (%)	PROVVEDIMENTI CONCERNENTI IL PERMESSO				PERIODO DI VIGENZA	SCADENZA	AREA (Kmq)	UBICAZIONE DEL PERMESSO
		Data	Natura del provvedimento	Decorrenza	BUIG				
MUTIGNANO Nota: Presentata istanza di proroga pubblicata nel B.U.I.G. Anno LIII - N. 5. Sospeso.	ADRIATICA IDROCARBURI (50) (r.u.) GAS PLUS ITALIANA (50)	9/6/2000	Conferimento	9/6/2000	XLIV - 7	1ª proroga	09/06/2009	76,19	ABRUZZO (76,19)
		20/4/2001	Cambio intestazione quota	1/10/2000	XLV - 5				
		18/9/2001	Trasferimento quota	29/6/2001	XLV - 10				
		12/1/2004	Nomina r.u.	25/6/2003	XLVIII - 2				
		12/2/2004	Cambio intestazione quota	1/1/2004	XLVIII - 3				
		20/7/2004	Cambio intestazione quota	18/5/2004	XLVIII - 8				
		20/11/2007	1ª proroga	9/6/2006	LI - 12				
		4/5/2009	Sospensione decorso temporale	18/12/2008	LIII - 6				
		9/2/2010	Trasferimento quota	1/1/2010	LIV - 3				
		17/2/2012	Riduzione	19/1/2012	LVI - 2				
		29/3/2012	Rettifica	29/3/2012	LVI - 3				

ELENCO DEI PERMESSI DI RICERCA ACCORDATI NELLA TERRAFERMA - Aggiornamento 30/giugno/2012

503

CODICE E DENOMINAZIONE DEL PERMESSO	TITOLARI DEL PERMESSO e relative quote di partecipazione (%)	PROVVEDIMENTI CONCERNENTI IL PERMESSO				PERIODO DI VIGENZA	SCADENZA	AREA (Kmq)	UBICAZIONE DEL PERMESSO
		Data	Natura del provvedimento	Decorrenza	BUIG				
BASTIGLIA	ASCENT RESOURCES ITALIA (100) (r.u.)	19/2/2001	Conferimento	19/2/2001	XLV - 3	2ª proroga	19/02/2013	320	EMILIA ROMAGNA (320)
		10/9/2001	Trasferimento quota	6/7/2001	XLV - 10				
		18/6/2002	Trasferimento quota	23/4/2002	XLVI - 7				
		20/1/2005	Approvazione programma lavori unitario	20/1/2005	XLIX - 2				
		30/3/2005	Trasferimento quota	22/12/2004	XLIX - 4				
		18/11/2005	Intestazione	2/8/2005	XLIX - 12				
		5/5/2008	1ª proroga e riduzione	19/2/2007	LII - 6				
		18/3/2011	2ª proroga e riduzione	19/2/2010	LV - 4				
		18/3/2011	Approvazione programma lavori unitario	18/3/2011	LV - 4				

505

CODICE E DENOMINAZIONE DEL PERMESSO	TITOLARI DEL PERMESSO e relative quote di partecipazione (%)	PROVVEDIMENTI CONCERNENTI IL PERMESSO				PERIODO DI VIGENZA	SCADENZA	AREA (Kmq)	UBICAZIONE DEL PERMESSO
		Data	Natura del provvedimento	Decorrenza	BUIG				
CENTO	ASCENT RESOURCES ITALIA (100) (r.u.)	19/2/2001	Conferimento	19/2/2001	XLV - 3	2ª proroga	19/02/2013	224,7	EMILIA ROMAGNA (224,7)
		10/9/2001	Trasferimento quota	6/7/2001	XLV - 10				
		18/6/2002	Trasferimento quota	23/4/2002	XLVI - 7				
		20/1/2005	Approvazione programma lavori unitario	20/1/2005	XLIX - 2				
		30/3/2005	Trasferimento quota	22/12/2004	XLIX - 4				
		18/11/2005	Intestazione	2/8/2005	XLIX - 12				
		5/5/2008	1ª proroga e riduzione	19/2/2007	LII - 6				
		18/3/2011	2ª proroga e riduzione	19/2/2010	LV - 4				
		18/3/2011	Approvazione programma lavori unitario	18/3/2011	LV - 4				

507

CODICE E DENOMINAZIONE DEL PERMESSO	TITOLARI DEL PERMESSO e relative quote di partecipazione (%)	PROVVEDIMENTI CONCERNENTI IL PERMESSO				PERIODO DI VIGENZA	SCADENZA	AREA (Kmq)	UBICAZIONE DEL PERMESSO
		Data	Natura del provvedimento	Decorrenza	BUIG				
CROCETTA Nota: Sospeso.	NORTHSUN ITALIA (65) (r.u.)	19/2/2001	Conferimento	19/2/2001	XLV - 3	1ª proroga	19/02/2010	51,58	EMILIA ROMAGNA (51,58)
		9/5/2005	Cambio intestazione quota	25/8/2004	XLIX - 6				
	31/7/2007	1ª proroga	19/2/2007	LI - 8					
	25/1/2010	Sospensione decorso temporale	1/8/2009	LIV - 2					
	PO VALLEY OPERATIONS PTY (35)								

ELENCO DEI PERMESSI DI RICERCA ACCORDATI NELLA TERRAFERMA - Aggiornamento 30/giugno/2012

508

CODICE E DENOMINAZIONE DEL PERMESSO	TITOLARI DEL PERMESSO e relative quote di partecipazione (%)	PROVVEDIMENTI CONCERNENTI IL PERMESSO				PERIODO DI VIGENZA	SCADENZA	AREA (Kmq)	UBICAZIONE DEL PERMESSO
		Data	Natura del provvedimento	Decorrenza	BUIG				
PESCOENNATARO	ADRIATICA IDROCARBURI (100) (r.u.)	19/2/2001	Conferimento	19/2/2001	XLV - 3	1° periodo	04/10/2011	81,9	MOLISE (76,35) ABRUZZO (5,55)
		18/7/2001	Assunzione quota	18/6/2001	XLV - 8				
		30/6/2003	Sospensione decorso temporale	22/4/2002	XLVII - 7				
		12/2/2004	Intestazione quota	1/12/2003	XLVIII - 3				
		21/5/2004	Determinazione scadenza vigenza	16/3/2004	XLVIII - 6				
		21/5/2004	Approvazione programma lavori unitario	21/5/2004	XLVIII - 6				
		7/7/2006	Assunzione quota	16/5/2006	L - 8				
		26/11/2008	Sospensione decorso temporale	11/5/2008	LII - 12				
		9/2/2010	Trasferimento	1/1/2010	LIV - 3				
		8/6/2010	Sospensione decorso temporale	29/7/2009	LIV - 7				
		8/6/2010	Ridenominazione	8/6/2010	LIV - 7				
		8/6/2010	Determinazione scadenza vigenza	8/6/2010	LIV - 7				
		8/6/2010	Riduzione	8/6/2010	LIV - 7				

510

CODICE E DENOMINAZIONE DEL PERMESSO	TITOLARI DEL PERMESSO e relative quote di partecipazione (%)	PROVVEDIMENTI CONCERNENTI IL PERMESSO				PERIODO DI VIGENZA	SCADENZA	AREA (Kmq)	UBICAZIONE DEL PERMESSO
		Data	Natura del provvedimento	Decorrenza	BUIG				
SAN VINCENZO Nota: Presentata istanza di concessione di coltivazione «S. ALBERTO», pubblicata nel B.U.I.G. Anno L - N. 8. Presentata istanza di sospensione del decorso temporale pubblicata nel B.U.I.G. Anno LIV - N. 12.	PO VALLEY OPERATIONS PTY (67,5) (r.u.) NORTHSUN ITALIA (32,5)	19/2/2001	Conferimento	19/2/2001	XLV - 3	2ª proroga	19/02/2013	58,7	EMILIA ROMAGNA (58,7)
		27/5/2003	Trasferimento quote e nomina r.u.	17/2/2003	XLVII - 6				
		12/2/2004	Intestazione quota	1/12/2003	XLVIII - 3				
		9/5/2005	Cambio intestazione quota	25/8/2004	XLIX - 6				
		17/12/2008	Trasferimento quota e nomina r.u.	29/10/2008	LIII - 1				
		7/1/2010	1ª proroga	19/2/2007	LIV - 2				
		11/1/2011	2ª proroga	19/2/2010	LV - 2				

512

CODICE E DENOMINAZIONE DEL PERMESSO	TITOLARI DEL PERMESSO e relative quote di partecipazione (%)	PROVVEDIMENTI CONCERNENTI IL PERMESSO				PERIODO DI VIGENZA	SCADENZA	AREA (Kmq)	UBICAZIONE DEL PERMESSO
		Data	Natura del provvedimento	Decorrenza	BUIG				
TORRENTE NURE	PADANA ENERGIA (87,5) (r.u.) PETROREP ITALIANA (12,5)	19/2/2001	Conferimento	19/2/2001	XLV - 3	2ª proroga	19/02/2013	280,2	EMILIA ROMAGNA (280,2)
		12/10/2001	Trasferimento	3/8/2001	XLV - 11				
		25/3/2002	Trasferimento quota	2/1/2002	XLVI - 4				
		28/11/2003	Trasferimento quota e nomina r.u.	17/6/2003	XLVII - 12				
		30/6/2005	Cambio intestazione quota	1/12/2004	XLIX - 7				
		30/11/2007	Nomina r.u.	19/2/2007	LI - 12				
		30/11/2007	1ª proroga e riduzione	19/2/2007	LI - 12				
		28/2/2008	Trasferimento quota	28/12/2007	LII - 3				
		31/8/2009	Assunzione quota	21/7/2009	LIII - 9				
		9/2/2010	Trasferimento quota	1/1/2010	LIV - 3				
		28/3/2011	2ª proroga e riduzione	19/2/2010	LV - 4				

ELENCO DEI PERMESSI DI RICERCA ACCORDATI NELLA TERRAFERMA - Aggiornamento 30/giugno/2012

514

CODICE E DENOMINAZIONE DEL PERMESSO	TITOLARI DEL PERMESSO e relative quote di partecipazione (%)	PROVVEDIMENTI CONCERNENTI IL PERMESSO				PERIODO DI VIGENZA	SCADENZA	AREA (Kmq)	UBICAZIONE DEL PERMESSO
		Data	Natura del provvedimento	Decorrenza	BUIG				
CASCINA S. PIETRO Nota: Sospeso dal 04/01/2011 al 10/01/2012	NORTHSUN ITALIA (100) (r.u.)	20/2/2001	Conferimento	20/2/2001	XLV - 3	2ª proroga	26/02/2014	137,73	LOMBARDIA (137,73)
		31/10/2007	1ª proroga	20/2/2007	LI - 11				
		13/7/2009	Riduzione	22/10/2008	LIII - 8				
		14/2/2012	2ª proroga	20/2/2010	LVI - 2				
		14/2/2012	Sospensione decorso temporale	4/1/2011	LVI - 2				

517

CODICE E DENOMINAZIONE DEL PERMESSO	TITOLARI DEL PERMESSO e relative quote di partecipazione (%)	PROVVEDIMENTI CONCERNENTI IL PERMESSO				PERIODO DI VIGENZA	SCADENZA	AREA (Kmq)	UBICAZIONE DEL PERMESSO
		Data	Natura del provvedimento	Decorrenza	BUIG				
CODOGNO Nota: Presentata istanza di proroga e di riduzione dell'area pubblicata nel B.U.I.G. Anno LIV - N. 1. Sospeso.	EDISON (55) (r.u.) SVILUPPO RISORSE NATURALI (25) COMPAGNIA GENERALE IDROCARBURI (20)	20/2/2001	Conferimento	20/2/2001	XLV - 3	1ª proroga	20/02/2010	450,4	LOMBARDIA (426,53) EMILIA ROMAGNA (23,87)
		25/3/2002	Trasferimento quota	27/9/2001	XLVI - 4				
		25/3/2002	Trasferimento quota	2/1/2002	XLVI - 4				
		28/11/2003	Assunzione quote	1/9/2003	XLVII - 12				
		12/2/2004	Cambio intestazione	1/12/2003	XLVIII - 3				
		10/1/2007	Trasferimenti quote	3/5/2006	LI - 2				
		11/4/2008	1ª proroga e riduzione	20/7/2007	LII - 5				
		18/3/2010	Sospensione decorso temporale	20/12/2009	LIV - 4				

523

CODICE E DENOMINAZIONE DEL PERMESSO	TITOLARI DEL PERMESSO e relative quote di partecipazione (%)	PROVVEDIMENTI CONCERNENTI IL PERMESSO				PERIODO DI VIGENZA	SCADENZA	AREA (Kmq)	UBICAZIONE DEL PERMESSO
		Data	Natura del provvedimento	Decorrenza	BUIG				
FIUME ARNONE Nota: Presentata istanza di proroga pubblicata nel B.U.I.G. Anno LV - N. 8.	ASCENT RESOURCES ITALIA (70) (r.u.) ITALMIN EXPLORATION (30)	10/7/2002	Conferimento	10/7/2002	XLVI - 8	1ª proroga	10/07/2011	268,97	LAZIO (268,97)
		28/10/2004	Trasferimento quota e nomina r.u.	21/9/2004	XLVIII - 11				
		30/3/2007	Trasferimento quota e nomina r.u.	22/2/2007	LI - 4				
		19/6/2008	Trasferimento quota	27/2/2008	LII - 7				
		13/10/2009	1ª proroga e riduzione	10/7/2008	LIII - 11				
		17/3/2010	Assunzione quota	26/2/2010	LIV - 4				

524

CODICE E DENOMINAZIONE DEL PERMESSO	TITOLARI DEL PERMESSO e relative quote di partecipazione (%)	PROVVEDIMENTI CONCERNENTI IL PERMESSO				PERIODO DI VIGENZA	SCADENZA	AREA (Kmq)	UBICAZIONE DEL PERMESSO
		Data	Natura del provvedimento	Decorrenza	BUIG				
ORTONA Nota: Presentata istanza di proroga pubblicata nel B.U.I.G. Anno LII - N. 6. Sospeso.	ADRIATICA IDROCARBURI (100) (r.u.)	10/7/2002	Conferimento	10/7/2002	XLVI - 8	1° periodo	10/07/2008	140,2	ABRUZZO (140,2)
		9/7/2008	Sospensione decorso temporale	11/4/2008	LII - 8				
		9/2/2010	Trasferimento	1/1/2010	LIV - 3				
		27/7/2010	Proroga sospensione decorso temporale	27/7/2010	LIV - 8				

ELENCO DEI PERMESSI DI RICERCA ACCORDATI NELLA TERRAFERMA - Aggiornamento 30/giugno/2012

525

CODICE E DENOMINAZIONE DEL PERMESSO	TITOLARI DEL PERMESSO e relative quote di partecipazione (%)	PROVVEDIMENTI CONCERNENTI IL PERMESSO				PERIODO DI VIGENZA	SCADENZA	AREA (Kmq)	UBICAZIONE DEL PERMESSO
		Data	Natura del provvedimento	Decorrenza	BUIG				
SAN MARCO Nota: Presentata istanza di concessione di coltivazione «BAGNACAVALLO» pubblicata nel B.U.I.G. Anno LIII - N. 3. Presentata istanza di proroga pubblicata nel B.U.I.G. Anno LV - N. 7.	ENEL LONGANESI DEVELOPMENTS (100) (r.u.)	10/7/2002	Conferimento	10/7/2002	XLVI - 8	1ª proroga	10/07/2011	292,54	EMILIA ROMAGNA (292,54)
		19/2/2003	Trasferimento	12/12/2002	XLVII - 3				
		27/10/2004	Trasferimento	30/3/2004	XLVIII - 11				
		19/5/2009	1ª proroga	10/7/2008	LIII - 6				
		22/2/2010	Trasferimento	9/2/2010	LIV - 3				
		9/4/2010	Trasferimento	22/3/2010	LIV - 5				
		12/7/2010	Cambio intestazione	20/4/2010	LIV - 8				

526

CODICE E DENOMINAZIONE DEL PERMESSO	TITOLARI DEL PERMESSO e relative quote di partecipazione (%)	PROVVEDIMENTI CONCERNENTI IL PERMESSO				PERIODO DI VIGENZA	SCADENZA	AREA (Kmq)	UBICAZIONE DEL PERMESSO
		Data	Natura del provvedimento	Decorrenza	BUIG				
VERCELLI Nota: Programma unitario dei lavori con il permesso di ricerca «CASE SPARSE». Presentata istanza di proroga e di riduzione dell'area pubblicata nel B.U.I.G. Anno LV - N. 9.	PETROCELTIC ITALIA (100) (r.u.)	10/7/2002	Conferimento	10/7/2002	XLVI - 8	1ª proroga	10/07/2011	536,7	PIEMONTE (347,78)
		16/4/2003	Trasferimento quota	4/3/2003	XLVII - 5				
		30/6/2005	Cambio intestazione quota	1/12/2004	XLIX - 7				LOMBARDIA (188,92)
		28/2/2008	Trasferimento quota e nomina r.u.	28/12/2007	LII - 3				
		1/9/2009	1ª proroga e riduzione	10/7/2008	LIII - 10				
		20/10/2010	Trasferimento quota	10/9/2010	LIV - 11				
		31/5/2012	Differimento termine inizio lavori perforazione	31/5/2012	LVI - 6				
		31/5/2012	Approvazione programma lavori unitario	31/5/2012	LVI - 6				

530

CODICE E DENOMINAZIONE DEL PERMESSO	TITOLARI DEL PERMESSO e relative quote di partecipazione (%)	PROVVEDIMENTI CONCERNENTI IL PERMESSO				PERIODO DI VIGENZA	SCADENZA	AREA (Kmq)	UBICAZIONE DEL PERMESSO
		Data	Natura del provvedimento	Decorrenza	BUIG				
BORSANO Nota: Presentata istanza di proroga pubblicata nel B.U.I.G. Anno LIV - N. 1.	PUMA PETROLEUM (100) (r.u.)	26/11/2003	Conferimento	26/11/2003	XLVII - 12	1° periodo	26/11/2009	317,86	LOMBARDIA (317,86)
		7/6/2007	Trasferimento	8/1/2007	LI - 7				

531

CODICE E DENOMINAZIONE DEL PERMESSO	TITOLARI DEL PERMESSO e relative quote di partecipazione (%)	PROVVEDIMENTI CONCERNENTI IL PERMESSO				PERIODO DI VIGENZA	SCADENZA	AREA (Kmq)	UBICAZIONE DEL PERMESSO
		Data	Natura del provvedimento	Decorrenza	BUIG				
MONTE PALLANO Nota: Presentata istanza di concessione di coltivazione «COLLE SANTO» pubblicata nel B.U.I.G. Anno LIII - N. 3.	FOREST - CMI (90) (r.u.) INTERGIE (10)	13/2/2004	Conferimento	13/2/2004	XLVIII - 3	1° periodo	02/05/2010	35,72	ABRUZZO (35,72)
		8/6/2006	Sospensione decorso temporale	24/3/2006	L - 7				
		8/6/2006	Trasferimento quota	13/4/2006	L - 7				
		10/1/2007	Determinazione scadenza vigenza	9/6/2006	LI - 2				

532

CODICE E DENOMINAZIONE DEL PERMESSO	TITOLARI DEL PERMESSO e relative quote di partecipazione (%)	PROVVEDIMENTI CONCERNENTI IL PERMESSO				PERIODO DI VIGENZA	SCADENZA	AREA (Kmq)	UBICAZIONE DEL PERMESSO
		Data	Natura del provvedimento	Decorrenza	BUIG				
SAVIO	NORTHERN PETROLEUM LIMITED (80) (r.u.) AVOBONE ITALY (20)	13/2/2004	Conferimento	13/2/2004	XLVIII - 3	1ª proroga	13/02/2013	333,8	EMILIA ROMAGNA (333,8)
		7/7/2006	Rettifica	13/2/2004	L - 8				
		28/4/2009	Trasferimento quota e nomina r.u.	6/4/2009	LIII - 5				
		18/3/2011	1ª proroga e riduzione	13/2/2010	LV - 4				

ELENCO DEI PERMESSI DI RICERCA ACCORDATI NELLA TERRAFERMA - Aggiornamento 30/giugno/2012

539

CODICE E DENOMINAZIONE DEL PERMESSO	TITOLARI DEL PERMESSO e relative quote di partecipazione (%)	PROVVEDIMENTI CONCERNENTI IL PERMESSO				PERIODO DI VIGENZA	SCADENZA	AREA (Kmq)	UBICAZIONE DEL PERMESSO
		Data	Natura del provvedimento	Decorrenza	BUIG				
MONTALBANO Nota: Sospeso.	MEDOILGAS CIVITA (57,15) (r.u.) VEGA OIL (42,85)	8/9/2005	Conferimento	8/9/2005	XLIX - 10	1° periodo	08/09/2011	165,04	BASILICATA (165,04)
		11/4/2006	Cambio intestazione	30/9/2005	L - 5				
		24/1/2007	Trasferimento quota	1/7/2006	LI - 2				
		19/6/2008	Trasferimento quota	27/2/2008	LII - 7				
		12/9/2008	Trasferimento quota	4/7/2008	LII - 10				
		31/10/2008	Nomina r.u.	1/10/2008	LII - 11				
		25/9/2009	Assunzione quota	16/9/2009	LIII - 10				
		13/4/2012	Sospensione decorso temporale	4/3/2010	LVI - 4				

540

CODICE E DENOMINAZIONE DEL PERMESSO	TITOLARI DEL PERMESSO e relative quote di partecipazione (%)	PROVVEDIMENTI CONCERNENTI IL PERMESSO				PERIODO DI VIGENZA	SCADENZA	AREA (Kmq)	UBICAZIONE DEL PERMESSO
		Data	Natura del provvedimento	Decorrenza	BUIG				
LONGASTRINO Nota: Presentata istanza di proroga pubblicata nel B.U.I.G. Anno LV - N. 8.	NORTHERN PETROLEUM LIMITED (100) (r.u.)	24/10/2005	Conferimento	24/10/2005	XLIX - 11	1° periodo	24/10/2011	139,72	EMILIA ROMAGNA (139,72)

541

CODICE E DENOMINAZIONE DEL PERMESSO	TITOLARI DEL PERMESSO e relative quote di partecipazione (%)	PROVVEDIMENTI CONCERNENTI IL PERMESSO				PERIODO DI VIGENZA	SCADENZA	AREA (Kmq)	UBICAZIONE DEL PERMESSO
		Data	Natura del provvedimento	Decorrenza	BUIG				
MONTEMARCIANO	APENNINE ENERGY (75) (r.u.) SARP (25)	24/2/2006	Conferimento	24/2/2006	L - 3	1° periodo	24/02/2012	49,4	MARCHE (49,4)
		7/6/2007	Trasferimento quota e nomina r.u.	27/3/2007	LI - 7				
		16/4/2008	Cambio intestazione quota	12/2/2008	LII - 5				
		16/3/2010	Assunzione quota	11/1/2010	LIV - 4				
		2/9/2011	Trasferimento quota	2/8/2011	LV - 10				

543

CODICE E DENOMINAZIONE DEL PERMESSO	TITOLARI DEL PERMESSO e relative quote di partecipazione (%)	PROVVEDIMENTI CONCERNENTI IL PERMESSO				PERIODO DI VIGENZA	SCADENZA	AREA (Kmq)	UBICAZIONE DEL PERMESSO
		Data	Natura del provvedimento	Decorrenza	BUIG				
CARISIO Nota: Presentata istanza per l'autorizzazione alla realizzazione del pozzo esplorativo pubblicata nel B.U.I.G. Anno LVI - N. 3. Sospeso.	ENI (47,5) (r.u.) PETROCELTIC ITALIA (47,5) COSTRUZIONI CONDOTTE (5)	18/5/2006	Conferimento	18/5/2006	L - 6	1° periodo	18/05/2012	728	PIEMONTE (728)
		28/2/2008	Trasferimento quota e nomina r.u.	28/12/2007	LII - 3				
		27/3/2009	Trasferimento quota	24/2/2009	LIII - 4				
		20/4/2011	Nomina r.u.	1/4/2011	LV - 5				
		11/4/2012	Sospensione decorso temporale	14/3/2012	LVI - 4				

544

CODICE E DENOMINAZIONE DEL PERMESSO	TITOLARI DEL PERMESSO e relative quote di partecipazione (%)	PROVVEDIMENTI CONCERNENTI IL PERMESSO				PERIODO DI VIGENZA	SCADENZA	AREA (Kmq)	UBICAZIONE DEL PERMESSO
		Data	Natura del provvedimento	Decorrenza	BUIG				
TORRENTE LA VELLA Nota: Sospeso.	EDISON (60) (r.u.) MEDOILGAS ITALIA (40)	31/5/2006	Conferimento	31/5/2006	L - 6	1° periodo	31/05/2012	9,65	BASILICATA (9,65)
		3/8/2006	Rettifica	31/5/2006	L - 9				
		16/4/2008	Cambio intestazione quota	12/2/2008	LII - 5				
		30/10/2009	Sospensione decorso temporale	4/4/2009	LIII - 11				

ELENCO DEI PERMESSI DI RICERCA ACCORDATI NELLA TERRAFERMA - Aggiornamento 30/giugno/2012

545

CODICE E DENOMINAZIONE DEL PERMESSO	TITOLARI DEL PERMESSO e relative quote di partecipazione (%)	PROVVEDIMENTI CONCERNENTI IL PERMESSO				PERIODO DI VIGENZA	SCADENZA	AREA (Kmq)	UBICAZIONE DEL PERMESSO
		Data	Natura del provvedimento	Decorrenza	BUIG				
POSTA NUOVA	VEGA OIL (100) (r.u.)	3/10/2006	Conferimento	3/10/2006	L - 11	1° periodo	03/10/2012	154,55	PUGLIA (154,55)

546

CODICE E DENOMINAZIONE DEL PERMESSO	TITOLARI DEL PERMESSO e relative quote di partecipazione (%)	PROVVEDIMENTI CONCERNENTI IL PERMESSO				PERIODO DI VIGENZA	SCADENZA	AREA (Kmq)	UBICAZIONE DEL PERMESSO
		Data	Natura del provvedimento	Decorrenza	BUIG				
BARDONE	GAS PLUS ITALIANA (60) (r.u.) PETROREP ITALIANA (40)	21/5/2007	Conferimento	21/5/2007	LI - 6	1° periodo	21/05/2013	51,46	EMILIA ROMAGNA (51,46)

Nota: Presentata istanza per l'autorizzazione alla realizzazione del pozzo esplorativo pubblicata nel B.U.I.G. Anno LV - N. 12.

547

CODICE E DENOMINAZIONE DEL PERMESSO	TITOLARI DEL PERMESSO e relative quote di partecipazione (%)	PROVVEDIMENTI CONCERNENTI IL PERMESSO				PERIODO DI VIGENZA	SCADENZA	AREA (Kmq)	UBICAZIONE DEL PERMESSO
		Data	Natura del provvedimento	Decorrenza	BUIG				
CIVITAQUANA	VEGA OIL (65) (r.u.) PETROCELTIC ITALIA (35)	24/7/2007	Conferimento	24/7/2007	LI - 8	1° periodo	17/12/2013	615,37	ABRUZZO (615,37)
		12/9/2008	Trasferimento quota e nomina r.u.	24/7/2008	LII - 10				
		26/1/2010	Sospensione decorso temporale	4/8/2009	LIV - 2				
		26/1/2010	Determinazione scadenza vigenza	31/12/2009	LIV - 2				

Nota: Presentata istanza di sospensione del decorso temporale pubblicata nel B.U.I.G. Anno LIV - N. 12.

548

CODICE E DENOMINAZIONE DEL PERMESSO	TITOLARI DEL PERMESSO e relative quote di partecipazione (%)	PROVVEDIMENTI CONCERNENTI IL PERMESSO				PERIODO DI VIGENZA	SCADENZA	AREA (Kmq)	UBICAZIONE DEL PERMESSO
		Data	Natura del provvedimento	Decorrenza	BUIG				
CORANA	ITALMIN EXPLORATION (100) (r.u.)	24/7/2007	Conferimento	24/7/2007	LI - 8	1° periodo	24/07/2013	476,23	LOMBARDIA (411,46) PIEMONTE (64,77)

683

CODICE E DENOMINAZIONE DEL PERMESSO	TITOLARI DEL PERMESSO e relative quote di partecipazione (%)	PROVVEDIMENTI CONCERNENTI IL PERMESSO				PERIODO DI VIGENZA	SCADENZA	AREA (Kmq)	UBICAZIONE DEL PERMESSO
		Data	Natura del provvedimento	Decorrenza	BUIG				
CORTE DEI SIGNORI	ALEANNA RESOURCES (100) (r.u.)	28/3/2008	Conferimento	28/3/2008	LII - 4	1° periodo	28/03/2014	248,7	EMILIA ROMAGNA (248,7)

686

CODICE E DENOMINAZIONE DEL PERMESSO	TITOLARI DEL PERMESSO e relative quote di partecipazione (%)	PROVVEDIMENTI CONCERNENTI IL PERMESSO				PERIODO DI VIGENZA	SCADENZA	AREA (Kmq)	UBICAZIONE DEL PERMESSO
		Data	Natura del provvedimento	Decorrenza	BUIG				
SAMBUCHETO	APENNINE ENERGY (95) (r.u.) PETREN (5)	10/7/2008	Conferimento	10/7/2008	LII - 8	1° periodo	10/07/2014	147,35	MARCHE (147,35)
		30/4/2009	Trasferimento quota e nomina r.u.	13/3/2009	LIII - 5				

687

CODICE E DENOMINAZIONE DEL PERMESSO	TITOLARI DEL PERMESSO e relative quote di partecipazione (%)	PROVVEDIMENTI CONCERNENTI IL PERMESSO				PERIODO DI VIGENZA	SCADENZA	AREA (Kmq)	UBICAZIONE DEL PERMESSO
		Data	Natura del provvedimento	Decorrenza	BUIG				
FIUME BRUNA	INDEPENDENT ENERGY SOLUTIONS (100) (r.u.)	8/8/2008	Conferimento	8/8/2008	LII - 9	1° periodo	08/08/2014	246,87	TOSCANA (246,87)

ELENCO DEI PERMESSI DI RICERCA ACCORDATI NELLA TERRAFERMA - Aggiornamento 30/giugno/2012

688

CODICE E DENOMINAZIONE DEL PERMESSO	TITOLARI DEL PERMESSO e relative quote di partecipazione (%)	PROVVEDIMENTI CONCERNENTI IL PERMESSO				PERIODO DI VIGENZA	SCADENZA	AREA (Kmq)	UBICAZIONE DEL PERMESSO
		Data	Natura del provvedimento	Decorrenza	BUIG				
JOLANDA DI SAVOIA	ENEL LONGANESI DEVELOPMENTS (90) (r.u.) GEOGAS (10)	10/9/2008	Conferimento	10/9/2008	LII - 10	1° periodo	10/09/2014	119,5	EMILIA ROMAGNA (119,5)
		7/9/2011	Trasferimento quota	1/6/2011	LV - 10				

689

CODICE E DENOMINAZIONE DEL PERMESSO	TITOLARI DEL PERMESSO e relative quote di partecipazione (%)	PROVVEDIMENTI CONCERNENTI IL PERMESSO				PERIODO DI VIGENZA	SCADENZA	AREA (Kmq)	UBICAZIONE DEL PERMESSO
		Data	Natura del provvedimento	Decorrenza	BUIG				
ALTEDO	COMPAGNIA GENERALE IDROCARBURI (100) (r.u.)	22/9/2008	Conferimento	22/9/2008	LII - 10	1° periodo	22/09/2014	190,87	EMILIA ROMAGNA (190,87)

690

CODICE E DENOMINAZIONE DEL PERMESSO	TITOLARI DEL PERMESSO e relative quote di partecipazione (%)	PROVVEDIMENTI CONCERNENTI IL PERMESSO				PERIODO DI VIGENZA	SCADENZA	AREA (Kmq)	UBICAZIONE DEL PERMESSO
		Data	Natura del provvedimento	Decorrenza	BUIG				
CASALE COCCHI	ENEL LONGANESI DEVELOPMENTS (100) (r.u.)	22/9/2008	Conferimento	22/9/2008	LII - 10	1° periodo	22/09/2014	2,45	EMILIA ROMAGNA (2,45)
		22/2/2010	Trasferimento	9/2/2010	LIV - 3				
		9/4/2010	Trasferimento	22/3/2010	LIV - 5				
		12/7/2010	Cambio intestazione	20/4/2010	LIV - 8				

691

CODICE E DENOMINAZIONE DEL PERMESSO	TITOLARI DEL PERMESSO e relative quote di partecipazione (%)	PROVVEDIMENTI CONCERNENTI IL PERMESSO				PERIODO DI VIGENZA	SCADENZA	AREA (Kmq)	UBICAZIONE DEL PERMESSO
		Data	Natura del provvedimento	Decorrenza	BUIG				
LA PROSPERA	NORTHSUN ITALIA (100) (r.u.)	22/9/2008	Conferimento	22/9/2008	LII - 10	1° periodo	22/09/2014	104,87	EMILIA ROMAGNA (104,87)

692

CODICE E DENOMINAZIONE DEL PERMESSO	TITOLARI DEL PERMESSO e relative quote di partecipazione (%)	PROVVEDIMENTI CONCERNENTI IL PERMESSO				PERIODO DI VIGENZA	SCADENZA	AREA (Kmq)	UBICAZIONE DEL PERMESSO
		Data	Natura del provvedimento	Decorrenza	BUIG				
SANTA MARGHERITA	SVILUPPO RISORSE NATURALI (100) (r.u.)	22/9/2008	Conferimento	22/9/2008	LII - 10	1° periodo	22/09/2014	308,83	EMILIA ROMAGNA (308,83)

693

CODICE E DENOMINAZIONE DEL PERMESSO	TITOLARI DEL PERMESSO e relative quote di partecipazione (%)	PROVVEDIMENTI CONCERNENTI IL PERMESSO				PERIODO DI VIGENZA	SCADENZA	AREA (Kmq)	UBICAZIONE DEL PERMESSO
		Data	Natura del provvedimento	Decorrenza	BUIG				
TERRA DEL SOLE	NORTHSUN ITALIA (100) (r.u.)	22/9/2008	Conferimento	22/9/2008	LII - 10	1° periodo	22/09/2014	214,85	EMILIA ROMAGNA (214,85)
		24/10/2011	Riduzione	24/10/2011	LV - 11				

694

CODICE E DENOMINAZIONE DEL PERMESSO	TITOLARI DEL PERMESSO e relative quote di partecipazione (%)	PROVVEDIMENTI CONCERNENTI IL PERMESSO				PERIODO DI VIGENZA	SCADENZA	AREA (Kmq)	UBICAZIONE DEL PERMESSO
		Data	Natura del provvedimento	Decorrenza	BUIG				
CASE SPARSE Nota: Programma unitario dei lavori con il permesso di ricerca «VERCELLI».	PETROCELTIC ITALIA (100) (r.u.)	7/10/2008	Conferimento	7/10/2008	LII - 11	1° periodo	07/10/2014	24,2	LOMBARDIA (12,27)
		31/5/2012	Differimento termine inizio lavori perforazione	31/5/2012	LVI - 6				
		31/5/2012	Approvazione programma lavori unitario	31/5/2012	LVI - 6				
								PIEMONTE (11,93)	

ELENCO DEI PERMESSI DI RICERCA ACCORDATI NELLA TERRAFERMA - Aggiornamento 30/giugno/2012

696

CODICE E DENOMINAZIONE DEL PERMESSO	TITOLARI DEL PERMESSO e relative quote di partecipazione (%)	PROVVEDIMENTI CONCERNENTI IL PERMESSO				PERIODO DI VIGENZA	SCADENZA	AREA (Kmq)	UBICAZIONE DEL PERMESSO
		Data	Natura del provvedimento	Decorrenza	BUIG				
TORRENTE PARMA	EDISON (100) (r.u.)	29/10/2008	Conferimento	29/10/2008	LII - 11	1° periodo	29/10/2014	666,22	EMILIA ROMAGNA (666,22)

697

CODICE E DENOMINAZIONE DEL PERMESSO	TITOLARI DEL PERMESSO e relative quote di partecipazione (%)	PROVVEDIMENTI CONCERNENTI IL PERMESSO				PERIODO DI VIGENZA	SCADENZA	AREA (Kmq)	UBICAZIONE DEL PERMESSO
		Data	Natura del provvedimento	Decorrenza	BUIG				
PODERE GALLINA	PO VALLEY OPERATIONS PTY (100) (r.u.)	2/12/2008	Conferimento	2/12/2008	LIII - 1	1° periodo	02/12/2014	506,2	EMILIA ROMAGNA (506,2)

698

CODICE E DENOMINAZIONE DEL PERMESSO	TITOLARI DEL PERMESSO e relative quote di partecipazione (%)	PROVVEDIMENTI CONCERNENTI IL PERMESSO				PERIODO DI VIGENZA	SCADENZA	AREA (Kmq)	UBICAZIONE DEL PERMESSO
		Data	Natura del provvedimento	Decorrenza	BUIG				
PONTE DEL DIAVOLO	ALEANNA RESOURCES (100) (r.u.)	2/2/2009	Conferimento	2/2/2009	LIII - 3	1° periodo	02/02/2015	199,8	EMILIA ROMAGNA (199,8)

699

CODICE E DENOMINAZIONE DEL PERMESSO	TITOLARI DEL PERMESSO e relative quote di partecipazione (%)	PROVVEDIMENTI CONCERNENTI IL PERMESSO				PERIODO DI VIGENZA	SCADENZA	AREA (Kmq)	UBICAZIONE DEL PERMESSO
		Data	Natura del provvedimento	Decorrenza	BUIG				
PONTE DEI GRILLI	ALEANNA RESOURCES (100) (r.u.)	30/3/2009	Conferimento	30/3/2009	LIII - 4	1° periodo	30/03/2015	258,45	EMILIA ROMAGNA (258,45)

700

CODICE E DENOMINAZIONE DEL PERMESSO	TITOLARI DEL PERMESSO e relative quote di partecipazione (%)	PROVVEDIMENTI CONCERNENTI IL PERMESSO				PERIODO DI VIGENZA	SCADENZA	AREA (Kmq)	UBICAZIONE DEL PERMESSO
		Data	Natura del provvedimento	Decorrenza	BUIG				
MONTELURO	A PENNINE ENERGY (95) (r.u.)	15/7/2009	Conferimento	15/7/2009	LIII - 8	1° periodo	15/07/2015	364,86	MARCHE (287,14)
	PETREN (5)	20/10/2010	Trasferimento quota	21/9/2010	LIV - 11				EMILIA ROMAGNA (77,72)

701

CODICE E DENOMINAZIONE DEL PERMESSO	TITOLARI DEL PERMESSO e relative quote di partecipazione (%)	PROVVEDIMENTI CONCERNENTI IL PERMESSO				PERIODO DI VIGENZA	SCADENZA	AREA (Kmq)	UBICAZIONE DEL PERMESSO
		Data	Natura del provvedimento	Decorrenza	BUIG				
PIZZO SCIABOLONE	GAS PLUS ITALIANA (100) (r.u.)	5/10/2009	Conferimento	5/10/2009	LIII - 11	1° periodo	05/10/2015	96,22	BASILICATA (96,22)
		26/10/2009	Rettifica	5/10/2009	LIII - 11				

702

CODICE E DENOMINAZIONE DEL PERMESSO	TITOLARI DEL PERMESSO e relative quote di partecipazione (%)	PROVVEDIMENTI CONCERNENTI IL PERMESSO				PERIODO DI VIGENZA	SCADENZA	AREA (Kmq)	UBICAZIONE DEL PERMESSO
		Data	Natura del provvedimento	Decorrenza	BUIG				
LA SACCA	NORTHERN PETROLEUM LIMITED (100) (r.u.)	22/12/2009	Conferimento	22/12/2009	LIV - 1	1° periodo	22/12/2015	52,35	EMILIA ROMAGNA (52,35)
		10/3/2010	Rettifica	10/3/2010	LIV - 4				

ELENCO DEI PERMESSI DI RICERCA ACCORDATI NELLA TERRAFERMA - Aggiornamento 30/giugno/2012

705

CODICE E DENOMINAZIONE DEL PERMESSO	TITOLARI DEL PERMESSO e relative quote di partecipazione (%)	PROVVEDIMENTI CONCERNENTI IL PERMESSO				PERIODO DI VIGENZA	SCADENZA	AREA (Kmq)	UBICAZIONE DEL PERMESSO
		Data	Natura del provvedimento	Decorrenza	BUIG				
PUNTA MARINA	NORTHERN PETROLEUM LIMITED (100) (r.u.)	22/12/2009	Conferimento	22/12/2009	LIV - 1	1° periodo	22/12/2015	29,7	EMILIA ROMAGNA (29,7)
		10/3/2010	Rettifica	10/3/2010	LIV - 4				

708

CODICE E DENOMINAZIONE DEL PERMESSO	TITOLARI DEL PERMESSO e relative quote di partecipazione (%)	PROVVEDIMENTI CONCERNENTI IL PERMESSO				PERIODO DI VIGENZA	SCADENZA	AREA (Kmq)	UBICAZIONE DEL PERMESSO
		Data	Natura del provvedimento	Decorrenza	BUIG				
RECANATI	COSTRUZIONI CONDOTTE (100) (r.u.)	25/1/2010	Conferimento	25/1/2010	LIV - 2	1° periodo	25/01/2016	72,54	MARCHE (72,54)

710

CODICE E DENOMINAZIONE DEL PERMESSO	TITOLARI DEL PERMESSO e relative quote di partecipazione (%)	PROVVEDIMENTI CONCERNENTI IL PERMESSO				PERIODO DI VIGENZA	SCADENZA	AREA (Kmq)	UBICAZIONE DEL PERMESSO
		Data	Natura del provvedimento	Decorrenza	BUIG				
MONTE GALLO	GAS PLUS ITALIANA (100) (r.u.)	8/2/2010	Conferimento	8/2/2010	LIV - 3	1° periodo	08/02/2016	122,1	MARCHE (122,1)

714

CODICE E DENOMINAZIONE DEL PERMESSO	TITOLARI DEL PERMESSO e relative quote di partecipazione (%)	PROVVEDIMENTI CONCERNENTI IL PERMESSO				PERIODO DI VIGENZA	SCADENZA	AREA (Kmq)	UBICAZIONE DEL PERMESSO
		Data	Natura del provvedimento	Decorrenza	BUIG				
BADILE	APENNINE ENERGY (100) (r.u.)	23/3/2010	Conferimento	23/3/2010	LIV - 4	1° periodo	23/03/2016	154,5	LOMBARDIA (154,5)

715

CODICE E DENOMINAZIONE DEL PERMESSO	TITOLARI DEL PERMESSO e relative quote di partecipazione (%)	PROVVEDIMENTI CONCERNENTI IL PERMESSO				PERIODO DI VIGENZA	SCADENZA	AREA (Kmq)	UBICAZIONE DEL PERMESSO
		Data	Natura del provvedimento	Decorrenza	BUIG				
BIBBIANO	TERRACON (100) (r.u.)	27/4/2010	Conferimento	27/4/2010	LIV - 5	1° periodo	27/04/2016	411,1	EMILIA ROMAGNA (411,1)

Nota: Presentata istanza di unificazione programma lavori con il permesso di ricerca «SASSUOLO»

716

CODICE E DENOMINAZIONE DEL PERMESSO	TITOLARI DEL PERMESSO e relative quote di partecipazione (%)	PROVVEDIMENTI CONCERNENTI IL PERMESSO				PERIODO DI VIGENZA	SCADENZA	AREA (Kmq)	UBICAZIONE DEL PERMESSO
		Data	Natura del provvedimento	Decorrenza	BUIG				
SASSUOLO	TERRACON (100) (r.u.)	27/4/2010	Conferimento	27/4/2010	LIV - 5	1° periodo	27/04/2016	252,26	EMILIA ROMAGNA (252,26)

Nota: Presentata istanza di unificazione programma lavori con il permesso di ricerca «BIBBIANO»

717

CODICE E DENOMINAZIONE DEL PERMESSO	TITOLARI DEL PERMESSO e relative quote di partecipazione (%)	PROVVEDIMENTI CONCERNENTI IL PERMESSO				PERIODO DI VIGENZA	SCADENZA	AREA (Kmq)	UBICAZIONE DEL PERMESSO
		Data	Natura del provvedimento	Decorrenza	BUIG				
ABBADIA CERRETO	ENI (100) (r.u.)	21/6/2010	Conferimento	21/6/2010	LIV - 7	1° periodo	21/06/2016	91,82	LOMBARDIA (91,82)

ELENCO DEI PERMESSI DI RICERCA ACCORDATI NELLA TERRAFERMA - Aggiornamento 30/giugno/2012

719

CODICE E DENOMINAZIONE DEL PERMESSO	TITOLARI DEL PERMESSO e relative quote di partecipazione (%)	PROVVEDIMENTI CONCERNENTI IL PERMESSO				PERIODO DI VIGENZA	SCADENZA	AREA (Kmq)	UBICAZIONE DEL PERMESSO
		Data	Natura del provvedimento	Decorrenza	BUIG				
OPERA	NORTHSUN ITALIA (100) (r.u.)	21/6/2010	Conferimento	21/6/2010	LIV - 7	1° periodo	21/06/2016	329,28	LOMBARDIA (329,28)

720

CODICE E DENOMINAZIONE DEL PERMESSO	TITOLARI DEL PERMESSO e relative quote di partecipazione (%)	PROVVEDIMENTI CONCERNENTI IL PERMESSO				PERIODO DI VIGENZA	SCADENZA	AREA (Kmq)	UBICAZIONE DEL PERMESSO
		Data	Natura del provvedimento	Decorrenza	BUIG				
MOLINO	ALEANNA RESOURCES (100) (r.u.)	7/7/2010	Conferimento	7/7/2010	LIV - 7	1° periodo	07/07/2016	24,35	EMILIA ROMAGNA (24,35)

721

CODICE E DENOMINAZIONE DEL PERMESSO	TITOLARI DEL PERMESSO e relative quote di partecipazione (%)	PROVVEDIMENTI CONCERNENTI IL PERMESSO				PERIODO DI VIGENZA	SCADENZA	AREA (Kmq)	UBICAZIONE DEL PERMESSO
		Data	Natura del provvedimento	Decorrenza	BUIG				
PANNOCCIA	EDISON (100) (r.u.)	7/7/2010	Conferimento	7/7/2010	LIV - 7	1° periodo	07/07/2016	250,7	EMILIA ROMAGNA (250,7)

722

CODICE E DENOMINAZIONE DEL PERMESSO	TITOLARI DEL PERMESSO e relative quote di partecipazione (%)	PROVVEDIMENTI CONCERNENTI IL PERMESSO				PERIODO DI VIGENZA	SCADENZA	AREA (Kmq)	UBICAZIONE DEL PERMESSO
		Data	Natura del provvedimento	Decorrenza	BUIG				
VILLA GIGLI	APENNINE ENERGY (50) (r.u.) COMPAGNIA GENERALE IDROCARBURI (50)	7/7/2010	Conferimento	7/7/2010	LIV - 7	1° periodo	07/07/2016	100,9	MARCHE (100,9)

723

CODICE E DENOMINAZIONE DEL PERMESSO	TITOLARI DEL PERMESSO e relative quote di partecipazione (%)	PROVVEDIMENTI CONCERNENTI IL PERMESSO				PERIODO DI VIGENZA	SCADENZA	AREA (Kmq)	UBICAZIONE DEL PERMESSO
		Data	Natura del provvedimento	Decorrenza	BUIG				
CARITA'	APENNINE ENERGY (50) (r.u.) CELTIQUE ENERGIE (50)	9/7/2010 29/11/2010 15/4/2011	Conferimento Trasferimento quota e nomina r.u. Rettifica	9/7/2010 28/10/2010 15/4/2011	LIV - 7 LIV - 12 LV - 5	1° periodo	09/07/2016	529,75	VENETO (529,75)

724

CODICE E DENOMINAZIONE DEL PERMESSO	TITOLARI DEL PERMESSO e relative quote di partecipazione (%)	PROVVEDIMENTI CONCERNENTI IL PERMESSO				PERIODO DI VIGENZA	SCADENZA	AREA (Kmq)	UBICAZIONE DEL PERMESSO
		Data	Natura del provvedimento	Decorrenza	BUIG				
TRIGOLO	ENI (100) (r.u.)	8/9/2010	Conferimento	8/9/2010	LIV - 10	1° periodo	08/09/2016	161,8	LOMBARDIA (161,8)

2100

CODICE E DENOMINAZIONE DEL PERMESSO	TITOLARI DEL PERMESSO e relative quote di partecipazione (%)	PROVVEDIMENTI CONCERNENTI IL PERMESSO				PERIODO DI VIGENZA	SCADENZA	AREA (Kmq)	UBICAZIONE DEL PERMESSO
		Data	Natura del provvedimento	Decorrenza	BUIG				
BUGIA	ALEANNA RESOURCES (100) (r.u.)	28/9/2010	Conferimento	28/9/2010	LIV - 10	1° periodo	28/09/2016	197,8	EMILIA ROMAGNA (197,8)

2101

CODICE E DENOMINAZIONE DEL PERMESSO	TITOLARI DEL PERMESSO e relative quote di partecipazione (%)	PROVVEDIMENTI CONCERNENTI IL PERMESSO				PERIODO DI VIGENZA	SCADENZA	AREA (Kmq)	UBICAZIONE DEL PERMESSO
		Data	Natura del provvedimento	Decorrenza	BUIG				
ZAPPOLINO	EDISON (100) (r.u.)	28/9/2010	Conferimento	28/9/2010	LIV - 10	1° periodo	28/09/2016	448,8	EMILIA ROMAGNA (448,8)

ELENCO DEI PERMESSI DI RICERCA ACCORDATI NELLA TERRAFERMA - Aggiornamento 30/giugno/2012

2102

CODICE E DENOMINAZIONE DEL PERMESSO	TITOLARI DEL PERMESSO e relative quote di partecipazione (%)	PROVVEDIMENTI CONCERNENTI IL PERMESSO				PERIODO DI VIGENZA	SCADENZA	AREA (Kmq)	UBICAZIONE DEL PERMESSO
		Data	Natura del provvedimento	Decorrenza	BUIG				
TORRENTE ACQUA FREDDA	ALEANNA RESOURCES (100) (r.u.)	6/10/2010	Conferimento	6/10/2010	LIV - 11	1° periodo	06/10/2016	66,24	BASILICATA (66,24)

2103

CODICE E DENOMINAZIONE DEL PERMESSO	TITOLARI DEL PERMESSO e relative quote di partecipazione (%)	PROVVEDIMENTI CONCERNENTI IL PERMESSO				PERIODO DI VIGENZA	SCADENZA	AREA (Kmq)	UBICAZIONE DEL PERMESSO
		Data	Natura del provvedimento	Decorrenza	BUIG				
MONTE NEGRO	CELTIQUE ENERGIE (50) (r.u.)	6/10/2010	Conferimento	6/10/2010	LIV - 11	1° periodo	06/10/2016	287,7	BASILICATA (287,7)
	APENNINE ENERGY (50)	19/4/2011	Trasferimento quota e nomina r.u.	25/2/2011	LV - 5				

2104

CODICE E DENOMINAZIONE DEL PERMESSO	TITOLARI DEL PERMESSO e relative quote di partecipazione (%)	PROVVEDIMENTI CONCERNENTI IL PERMESSO				PERIODO DI VIGENZA	SCADENZA	AREA (Kmq)	UBICAZIONE DEL PERMESSO
		Data	Natura del provvedimento	Decorrenza	BUIG				
TORRENTE ALVO	CELTIQUE ENERGIE (50) (r.u.)	21/10/2010	Conferimento	21/10/2010	LIV - 11	1° periodo	21/10/2016	84,34	BASILICATA (84,34)
	APENNINE ENERGY (50)	28/4/2011	Trasferimento quota e nomina r.u.	25/2/2011	LV - 5				

2105

CODICE E DENOMINAZIONE DEL PERMESSO	TITOLARI DEL PERMESSO e relative quote di partecipazione (%)	PROVVEDIMENTI CONCERNENTI IL PERMESSO				PERIODO DI VIGENZA	SCADENZA	AREA (Kmq)	UBICAZIONE DEL PERMESSO
		Data	Natura del provvedimento	Decorrenza	BUIG				
NUSCO	ITALMIN EXPLORATION (100) (r.u.)	21/10/2010	Conferimento	21/10/2010	LIV - 11	1° periodo	21/10/2016	698,5	CAMPANIA (698,5)
		25/2/2011	Rettifica	25/2/2011	LV - 3				

2106

CODICE E DENOMINAZIONE DEL PERMESSO	TITOLARI DEL PERMESSO e relative quote di partecipazione (%)	PROVVEDIMENTI CONCERNENTI IL PERMESSO				PERIODO DI VIGENZA	SCADENZA	AREA (Kmq)	UBICAZIONE DEL PERMESSO
		Data	Natura del provvedimento	Decorrenza	BUIG				
FANTOZZA	ALEANNA RESOURCES (100) (r.u.)	12/11/2010	Conferimento	12/11/2010	LIV - 12	1° periodo	12/11/2016	102,3	EMILIA ROMAGNA (102,3)

2107

CODICE E DENOMINAZIONE DEL PERMESSO	TITOLARI DEL PERMESSO e relative quote di partecipazione (%)	PROVVEDIMENTI CONCERNENTI IL PERMESSO				PERIODO DI VIGENZA	SCADENZA	AREA (Kmq)	UBICAZIONE DEL PERMESSO
		Data	Natura del provvedimento	Decorrenza	BUIG				
BELGIOIOSO	ALEANNA RESOURCES (100) (r.u.)	22/11/2010	Conferimento	22/11/2010	LIV - 12	1° periodo	22/11/2016	322	LOMBARDIA (318,34)
									EMILIA ROMAGNA (3,66)

2108

CODICE E DENOMINAZIONE DEL PERMESSO	TITOLARI DEL PERMESSO e relative quote di partecipazione (%)	PROVVEDIMENTI CONCERNENTI IL PERMESSO				PERIODO DI VIGENZA	SCADENZA	AREA (Kmq)	UBICAZIONE DEL PERMESSO
		Data	Natura del provvedimento	Decorrenza	BUIG				
RONSECCO	PETROCELTIC ITALIA (100) (r.u.)	29/11/2010	Conferimento	29/11/2010	LIV - 12	1° periodo	29/11/2016	745,9	PIEMONTE (745,9)

ELENCO DEI PERMESSI DI RICERCA ACCORDATI NELLA TERRAFERMA - Aggiornamento 30/giugno/2012

2109

CODICE E DENOMINAZIONE DEL PERMESSO	TITOLARI DEL PERMESSO e relative quote di partecipazione (%)	PROVVEDIMENTI CONCERNENTI IL PERMESSO				PERIODO DI VIGENZA	SCADENZA	AREA (Kmq)	UBICAZIONE DEL PERMESSO
		Data	Natura del provvedimento	Decorrenza	BUIG				
COLLE GINESTRE	COMPAGNIA GENERALE IDROCARBURI (50) (r.u.) APENNINE ENERGY (50)	16/12/2010	Conferimento	16/12/2010	LV - 1	1° periodo	16/12/2016	77,62	MOLISE (77,62)

2110

CODICE E DENOMINAZIONE DEL PERMESSO	TITOLARI DEL PERMESSO e relative quote di partecipazione (%)	PROVVEDIMENTI CONCERNENTI IL PERMESSO				PERIODO DI VIGENZA	SCADENZA	AREA (Kmq)	UBICAZIONE DEL PERMESSO
		Data	Natura del provvedimento	Decorrenza	BUIG				
SANTA CROCE	SVILUPPO RISORSE NATURALI (100) (r.u.)	16/12/2010	Conferimento	16/12/2010	LV - 1	1° periodo	16/12/2016	745,6	MOLISE (641,2) CAMPANIA (104,4)

2111

CODICE E DENOMINAZIONE DEL PERMESSO	TITOLARI DEL PERMESSO e relative quote di partecipazione (%)	PROVVEDIMENTI CONCERNENTI IL PERMESSO				PERIODO DI VIGENZA	SCADENZA	AREA (Kmq)	UBICAZIONE DEL PERMESSO
		Data	Natura del provvedimento	Decorrenza	BUIG				
GRATTASSASSO	PO VALLEY OPERATIONS PTY (100) (r.u.)	25/1/2011	Conferimento	25/1/2011	LV - 2	1° periodo	25/01/2017	34,09	EMILIA ROMAGNA (34,09)

2112

CODICE E DENOMINAZIONE DEL PERMESSO	TITOLARI DEL PERMESSO e relative quote di partecipazione (%)	PROVVEDIMENTI CONCERNENTI IL PERMESSO				PERIODO DI VIGENZA	SCADENZA	AREA (Kmq)	UBICAZIONE DEL PERMESSO
		Data	Natura del provvedimento	Decorrenza	BUIG				
CADELBOSCO DI SOPRA	PO VALLEY OPERATIONS PTY (100) (r.u.)	18/2/2011	Conferimento	18/2/2011	LV - 3	1° periodo	18/02/2017	512,8	EMILIA ROMAGNA (512,8)

Nota: Presentata istanza per l'autorizzazione alla realizzazione del pozzo esplorativo pubblicata nel B.U.I.G. Anno LVI - N. 3.

2113

CODICE E DENOMINAZIONE DEL PERMESSO	TITOLARI DEL PERMESSO e relative quote di partecipazione (%)	PROVVEDIMENTI CONCERNENTI IL PERMESSO				PERIODO DI VIGENZA	SCADENZA	AREA (Kmq)	UBICAZIONE DEL PERMESSO
		Data	Natura del provvedimento	Decorrenza	BUIG				
CALCIO	PENGAS (100) (r.u.)	7/3/2011	Conferimento	7/3/2011	LV - 4	1° periodo	07/03/2017	539,4	LOMBARDIA (539,4)

2114

CODICE E DENOMINAZIONE DEL PERMESSO	TITOLARI DEL PERMESSO e relative quote di partecipazione (%)	PROVVEDIMENTI CONCERNENTI IL PERMESSO				PERIODO DI VIGENZA	SCADENZA	AREA (Kmq)	UBICAZIONE DEL PERMESSO
		Data	Natura del provvedimento	Decorrenza	BUIG				
PORTOMAGGIORE	ENEL LONGANESI DEVELOPMENTS (50) (r.u.) COMPAGNIA GENERALE IDROCARBURI (50)	18/3/2011	Conferimento	18/3/2011	LV - 4	1° periodo	18/03/2017	378,5	EMILIA ROMAGNA (378,5)

2115

CODICE E DENOMINAZIONE DEL PERMESSO	TITOLARI DEL PERMESSO e relative quote di partecipazione (%)	PROVVEDIMENTI CONCERNENTI IL PERMESSO				PERIODO DI VIGENZA	SCADENZA	AREA (Kmq)	UBICAZIONE DEL PERMESSO
		Data	Natura del provvedimento	Decorrenza	BUIG				
COLFELICE	PENTEX ITALIA (75) (r.u.) VITTORITO PETROLEUM (25)	23/3/2011	Conferimento	23/3/2011	LV - 4	1° periodo	23/03/2017	623,33	LAZIO (623,33)

ELENCO DEI PERMESSI DI RICERCA ACCORDATI NELLA TERRAFERMA - Aggiornamento 30/giugno/2012

2116

CODICE E DENOMINAZIONE DEL PERMESSO	TITOLARI DEL PERMESSO e relative quote di partecipazione (%)	PROVVEDIMENTI CONCERNENTI IL PERMESSO				PERIODO DI VIGENZA	SCADENZA	AREA (Kmq)	UBICAZIONE DEL PERMESSO
		Data	Natura del provvedimento	Decorrenza	BUIG				
CASONI	INDEPENDENT ENERGY SOLUTIONS (100) (r.u.)	24/3/2011	Conferimento	24/3/2011	LV - 4	1° periodo	24/03/2017	142,5	TOSCANA (142,5)

2117

CODICE E DENOMINAZIONE DEL PERMESSO	TITOLARI DEL PERMESSO e relative quote di partecipazione (%)	PROVVEDIMENTI CONCERNENTI IL PERMESSO				PERIODO DI VIGENZA	SCADENZA	AREA (Kmq)	UBICAZIONE DEL PERMESSO
		Data	Natura del provvedimento	Decorrenza	BUIG				
BOSCO	CO.I.ME.PA (100) (r.u.)	3/6/2011	Conferimento	3/6/2011	LV - 7	1° periodo	03/06/2017	9,85	EMILIA ROMAGNA (9,85)

2118

CODICE E DENOMINAZIONE DEL PERMESSO	TITOLARI DEL PERMESSO e relative quote di partecipazione (%)	PROVVEDIMENTI CONCERNENTI IL PERMESSO				PERIODO DI VIGENZA	SCADENZA	AREA (Kmq)	UBICAZIONE DEL PERMESSO
		Data	Natura del provvedimento	Decorrenza	BUIG				
DARDAGNOLA	CO.I.ME.PA (100) (r.u.)	13/6/2011	Conferimento	13/6/2011	LV - 7	1° periodo	13/06/2017	24,65	EMILIA ROMAGNA (24,65)

2119

CODICE E DENOMINAZIONE DEL PERMESSO	TITOLARI DEL PERMESSO e relative quote di partecipazione (%)	PROVVEDIMENTI CONCERNENTI IL PERMESSO				PERIODO DI VIGENZA	SCADENZA	AREA (Kmq)	UBICAZIONE DEL PERMESSO
		Data	Natura del provvedimento	Decorrenza	BUIG				
FAENZA	GAS PLUS ITALIANA (100) (r.u.)	30/6/2011	Conferimento	30/6/2011	LV - 7	1° periodo	30/06/2017	246	EMILIA ROMAGNA (246)

2120

CODICE E DENOMINAZIONE DEL PERMESSO	TITOLARI DEL PERMESSO e relative quote di partecipazione (%)	PROVVEDIMENTI CONCERNENTI IL PERMESSO				PERIODO DI VIGENZA	SCADENZA	AREA (Kmq)	UBICAZIONE DEL PERMESSO
		Data	Natura del provvedimento	Decorrenza	BUIG				
ELEONORA	SARAS (100) (r.u.)	18/12/2009	Conferimento	18/12/2009	-	1° periodo	18/12/2015	443	SARDEGNA (443)

Nota: In Sardegna, per la sola terraferma, in virtù dello statuto speciale della regione, la competenza normativa e amministrativa è completamente autonoma. I dati riportati sono forniti dal competente ufficio regionale.
Presentata istanza per la modifica del programma lavori e per l'autorizzazione alla realizzazione del pozzo esplorativo.

2121

CODICE E DENOMINAZIONE DEL PERMESSO	TITOLARI DEL PERMESSO e relative quote di partecipazione (%)	PROVVEDIMENTI CONCERNENTI IL PERMESSO				PERIODO DI VIGENZA	SCADENZA	AREA (Kmq)	UBICAZIONE DEL PERMESSO
		Data	Natura del provvedimento	Decorrenza	BUIG				
CASTELVERDE	COMPAGNIA GENERALE IDROCARBURI (100) (r.u.)	7/6/2012	Conferimento	7/6/2012	LVI - 6	1° periodo	07/06/2018	542,3	

ELENCO DEI PERMESSI DI RICERCA ACCORDATI IN SICILIA - Aggiornamento 30/giugno/2012

PERMESSI DI RICERCA ACCORDATI IN SICILIA

Legge Regionale 20 marzo 1950 n.30 e successive modificazioni

In Sicilia sono vigenti n. 6 PERMESSI DI RICERCA per complessivi 3814,16 Kmq

Regione	Numero permessi	Superficie (Kmq)
SICILIA	6	3.814,16

Nota:
In Sicilia, per la sola terraferma, in virtù dello statuto speciale della regione, la competenza normativa e amministrativa è completamente autonoma. I dati riportati sono forniti dal competente ufficio regionale.

ELENCO DEI PERMESSI DI RICERCA ACCORDATI IN SICILIA - Aggiornamento 30/giugno/2012

300

CODICE E DENOMINAZIONE DEL PERMESSO	TITOLARI DEL PERMESSO e relative quote di partecipazione (%)	PROVVEDIMENTI CONCERNENTI IL PERMESSO				PERIODO DI VIGENZA	SCADENZA	AREA (Kmq)	UBICAZIONE DEL PERMESSO
		Data	Natura del provvedimento	Decorrenza	BUG				
TRESAURO	ENI MEDITERRANEA IDROCARBURI (45) (r.u.) IRMINIO (30) EDISON (25)					2ª proroga	29/12/2012	102,23	SICILIA (102,23)

302

CODICE E DENOMINAZIONE DEL PERMESSO	TITOLARI DEL PERMESSO e relative quote di partecipazione (%)	PROVVEDIMENTI CONCERNENTI IL PERMESSO				PERIODO DI VIGENZA	SCADENZA	AREA (Kmq)	UBICAZIONE DEL PERMESSO
		Data	Natura del provvedimento	Decorrenza	BUG				
FIUME TELLARO	PANTHER EUREKA (100) (r.u.)					1° periodo	29/07/2010	741,2	SICILIA (741,2)

Nota: Sospeso.

303

CODICE E DENOMINAZIONE DEL PERMESSO	TITOLARI DEL PERMESSO e relative quote di partecipazione (%)	PROVVEDIMENTI CONCERNENTI IL PERMESSO				PERIODO DI VIGENZA	SCADENZA	AREA (Kmq)	UBICAZIONE DEL PERMESSO
		Data	Natura del provvedimento	Decorrenza	BUG				
PATERNO'	EDISON (100) (r.u.)					1° periodo	30/03/2012	734,8	SICILIA (734,8)

Nota: Sospeso

304

CODICE E DENOMINAZIONE DEL PERMESSO	TITOLARI DEL PERMESSO e relative quote di partecipazione (%)	PROVVEDIMENTI CONCERNENTI IL PERMESSO				PERIODO DI VIGENZA	SCADENZA	AREA (Kmq)	UBICAZIONE DEL PERMESSO
		Data	Natura del provvedimento	Decorrenza	BUG				
PASSO DI PIAZZA	ENI MEDITERRANEA IDROCARBURI (100) (r.u.)					1° periodo	29/04/2015	804,87	SICILIA (804,87)

305

CODICE E DENOMINAZIONE DEL PERMESSO	TITOLARI DEL PERMESSO e relative quote di partecipazione (%)	PROVVEDIMENTI CONCERNENTI IL PERMESSO				PERIODO DI VIGENZA	SCADENZA	AREA (Kmq)	UBICAZIONE DEL PERMESSO
		Data	Natura del provvedimento	Decorrenza	BUG				
FRIDDANI	ENI MEDITERRANEA IDROCARBURI (100) (r.u.)					1° periodo	29/04/2015	691,56	SICILIA (691,56)

Nota: ex Morgantina.

306

CODICE E DENOMINAZIONE DEL PERMESSO	TITOLARI DEL PERMESSO e relative quote di partecipazione (%)	PROVVEDIMENTI CONCERNENTI IL PERMESSO				PERIODO DI VIGENZA	SCADENZA	AREA (Kmq)	UBICAZIONE DEL PERMESSO
		Data	Natura del provvedimento	Decorrenza	BUG				
MONTEMAGGIORE BELSITO	ENI MEDITERRANEA IDROCARBURI (100) (r.u.)					1° periodo	22/12/2017	739,5	SICILIA (739,5)

ELENCO DEI PERMESSI DI RICERCA ACCORDATI NEL SOTTOFONDO MARINO - Aggiornamento 30/giugno/2012

PERMESSI DI RICERCA ACCORDATI NEL SOTTOFONDO MARINO

Leggi 11 gennaio 1957, n. 6, 21 luglio 1967, n. 613 e successive modificazioni, 9 gennaio 1991, n. 9 e Decreto Legislativo 25 novembre 1996, n. 625

Nel sottofondo marino sono vigenti n. 30 PERMESSI DI RICERCA per complessivi 11052,01 Km^q

Zona marina	Numero permessi	Superficie (Km ^q)
ZONA A	7	1.257,64
ZONA B	3	827,23
ZONA C	2	1.353,86
ZONA D	0	357,97
ZONA E	1	683,13
ZONA F	2	1.111,17
ZONA G	9	5.461,01

Nota:
Nel caso di titoli afferenti a due o più zone finitime, a ciascuna di tali zone viene attribuita la parte di area del titolo minerario ad essa afferente e l'unità mineraria viene attribuita alla zona cui compete la parte maggiore dell'area del titolo medesimo

ELENCO DEI PERMESSI DI RICERCA ACCORDATI NEL SOTTOFONDO MARINO - Aggiornamento 30/giugno/2012

549

CODICE E DENOMINAZIONE DEL PERMESSO	TITOLARI DEL PERMESSO e relative quote di partecipazione (%)	PROVVEDIMENTI CONCERNENTI IL PERMESSO				PERIODO DI VIGENZA	SCADENZA	AREA (Kmq)	UBICAZIONE DEL PERMESSO
		Data	Natura del provvedimento	Decorrenza	BUIG				
A.R 78.RC Nota: Sospeso.	ENI (90) (r.u.) EDISON (10)	16/4/1987	Conferimento	16/4/1987	XXXI - 6	2ª proroga	16/04/1999	100,02	ZONA A (100,02)
		14/9/1988	Trasferimento quota	14/9/1988	XXXII - 10				
		11/4/1991	Trasferimento quota e nomina r.u.	5/12/1990	XXXV - 6				
		12/3/1992	Trasferimento quota	29/7/1991	XXXVI - 4				
		4/8/1993	Cambio intestazione quota	23/4/1992	XXXVII - 10				
		13/12/1993	1ª proroga	16/4/1993	XXXVIII - 1				
		6/6/1996	2ª proroga	16/4/1996	XL - 7				
		13/2/1998	Cambio intestazione quota	1/1/1998	XLII - 3				
		23/11/1998	Cambio intestazione quota	29/6/1998	XLII - 12				
		22/1/1999	Sospensione decorrenza vigenza	16/4/1996	XLIII - 2				
		8/3/1999	Rettifica	16/4/1996	XLIII - 4				
		15/9/1999	Cambio intestazione quota	1/7/1999	XLIII - 10				
		14/3/2002	Sospensione decorso temporale	3/12/1999	XLVI - 4				
		14/3/2002	Determinazione data scadenza sospensione vigenza	14/3/2002	XLVI - 4				
		12/2/2004	Intestazione quota	1/12/2003	XLVIII - 3				

566

CODICE E DENOMINAZIONE DEL PERMESSO	TITOLARI DEL PERMESSO e relative quote di partecipazione (%)	PROVVEDIMENTI CONCERNENTI IL PERMESSO				PERIODO DI VIGENZA	SCADENZA	AREA (Kmq)	UBICAZIONE DEL PERMESSO
		Data	Natura del provvedimento	Decorrenza	BUIG				
A.R 80.AG Nota: Sospeso.	ENI (100) (r.u.)	17/4/1990	Conferimento	17/4/1990	XXXIV - 5	1ª proroga	17/04/1999	268,88	ZONA A (268,88)
		30/5/1996	1ª proroga	17/4/1996	XL - 6				
		13/2/1998	Cambio intestazione	1/1/1998	XLII - 3				
		25/2/1999	Sospensione decorrenza vigenza	17/4/1996	XLIII - 4				
		14/3/2002	Sospensione decorso temporale	3/12/1999	XLVI - 4				
		14/3/2002	Determinazione data scadenza sospensione vigenza	14/3/2002	XLVI - 4				

570

CODICE E DENOMINAZIONE DEL PERMESSO	TITOLARI DEL PERMESSO e relative quote di partecipazione (%)	PROVVEDIMENTI CONCERNENTI IL PERMESSO				PERIODO DI VIGENZA	SCADENZA	AREA (Kmq)	UBICAZIONE DEL PERMESSO
		Data	Natura del provvedimento	Decorrenza	BUIG				
A.R 81.FR Nota: Sospeso.	ENI (85) (r.u.) MEDOILGAS ITALIA (15)	11/9/1990	Conferimento	11/9/1990	XXXIV - 10	1ª proroga	11/09/1999	101,76	ZONA A (101,76)
		21/9/1992	Trasferimento quota e nomina r.u.	23/6/1992	XXXV - 10				
		14/6/1996	Trasferimento quota	1/1/1996	XL - 7				
		14/6/1996	Cambio intestazione quota	23/1/1996	XL - 7				
		21/10/1996	1ª proroga	11/9/1996	XL - 11				
		13/9/1998	Cambio intestazione quota	1/1/1998	XLII - 3				
		25/2/1999	Sospensione decorrenza vigenza	11/9/1996	XLIII - 4				
		5/4/2002	Trasferimento quota	29/11/2001	XLVI - 12				
		30/6/2005	Trasferimento quota	26/4/2005	XLIX - 7				
		16/4/2008	Cambio intestazione quota	12/2/2008	LII - 5				

ELENCO DEI PERMESSI DI RICERCA ACCORDATI NEL SOTTOFONDO MARINO - Aggiornamento 30/giugno/2012

625

CODICE E DENOMINAZIONE DEL PERMESSO	TITOLARI DEL PERMESSO e relative quote di partecipazione (%)	PROVVEDIMENTI CONCERNENTI IL PERMESSO				PERIODO DI VIGENZA	SCADENZA	AREA (Kmq)	UBICAZIONE DEL PERMESSO
		Data	Natura del provvedimento	Decorrenza	BUIG				
A.R 87.AG Nota: Sospeso.	ENI (100) (r.u.)	1/12/1995	Conferimento	1/12/1995	XL - 1	1° periodo	01/12/2001	279,45	ZONA A (279,45)
		13/2/1998	Cambio intestazione	1/1/1998	XLII - 3				
		11/2/1999	Sospensione decorso temporale	1/12/1995	XLIII - 3				
		14/3/2002	Sospensione decorso temporale	3/12/1999	XLVI - 4				
		14/3/2002	Determinazione data scadenza sospensione vigenza	14/3/2002	XLVI - 4				

638

CODICE E DENOMINAZIONE DEL PERMESSO	TITOLARI DEL PERMESSO e relative quote di partecipazione (%)	PROVVEDIMENTI CONCERNENTI IL PERMESSO				PERIODO DI VIGENZA	SCADENZA	AREA (Kmq)	UBICAZIONE DEL PERMESSO
		Data	Natura del provvedimento	Decorrenza	BUIG				
A.R 91.EA Nota: Sospeso.	ENI (100) (r.u.)	1/8/1997	Attribuzione	1/1/1997	XLI - 10	1° periodo	01/01/2003	136,17	ZONA A (136,17)
		11/2/1999	Sospensione decorso temporale	1/1/1997	XLIII - 3				
		14/3/2002	Sospensione decorso temporale	3/12/1999	XLVI - 4				
		14/3/2002	Determinazione data scadenza sospensione vigenza	14/3/2002	XLVI - 4				

639

CODICE E DENOMINAZIONE DEL PERMESSO	TITOLARI DEL PERMESSO e relative quote di partecipazione (%)	PROVVEDIMENTI CONCERNENTI IL PERMESSO				PERIODO DI VIGENZA	SCADENZA	AREA (Kmq)	UBICAZIONE DEL PERMESSO
		Data	Natura del provvedimento	Decorrenza	BUIG				
A.R 92.EA Nota: Sospeso.	ENI (100) (r.u.)	10/9/1997	Attribuzione	1/1/1997	XLI - 10	1° periodo	01/01/2003	214,2	ZONA A (214,2)
		12/2/1999	Sospensione decorso temporale	1/1/1997	XLIII - 3				
		14/3/2002	Sospensione decorso temporale	3/12/1999	XLVI - 4				
		14/3/2002	Determinazione data scadenza sospensione vigenza	14/3/2002	XLVI - 4				

640

CODICE E DENOMINAZIONE DEL PERMESSO	TITOLARI DEL PERMESSO e relative quote di partecipazione (%)	PROVVEDIMENTI CONCERNENTI IL PERMESSO				PERIODO DI VIGENZA	SCADENZA	AREA (Kmq)	UBICAZIONE DEL PERMESSO
		Data	Natura del provvedimento	Decorrenza	BUIG				
A.R 93.EA Nota: Sospeso.	ENI (100) (r.u.)	10/9/1997	Attribuzione	1/1/1997	XLI - 10	1° periodo	01/01/2003	157,16	ZONA A (157,16)
		12/2/1999	Sospensione decorso temporale	1/1/1997	XLIII - 3				
		14/3/2002	Sospensione decorso temporale	3/12/1999	XLVI - 4				
		14/3/2002	Determinazione data scadenza sospensione vigenza	14/3/2002	XLVI - 4				

ELENCO DEI PERMESSI DI RICERCA ACCORDATI NEL SOTTOFONDO MARINO - Aggiornamento 30/giugno/2012

656

CODICE E DENOMINAZIONE DEL PERMESSO	TITOLARI DEL PERMESSO e relative quote di partecipazione (%)	PROVVEDIMENTI CONCERNENTI IL PERMESSO				PERIODO DI VIGENZA	SCADENZA	AREA (Kmq)	UBICAZIONE DEL PERMESSO
		Data	Natura del provvedimento	Decorrenza	BUIG				
G.R 14.AG Nota: Sospeso.	ENI (60) (r.u.) EDISON (40)	8/11/1999	Conferimento	8/11/1999	XLIII - 12	2ª proroga	20/05/2014	408,78	ZONA G (404,28) ZONA C (4,5)
		23/4/2001	Trasferimento quote	24/1/2001	XLV - 5				
		25/3/2002	Trasferimento quota	27/9/2001	XLVI - 4				
		25/3/2002	Trasferimento quota	2/1/2002	XLVI - 4				
		19/9/2003	Approvazione programma lavori unitario	19/9/2003	XLVII - 10				
		12/2/2004	Intestazione quota	1/12/2003	XLVIII - 3				
		30/6/2005	Cambio intestazione quota	1/12/2004	XLIX - 7				
		2/11/2005	Approvazione programma lavori unitario	2/11/2005	XLIX - 12				
		2/11/2005	1ª proroga e riduzione	8/11/2005	XLIX - 12				
		27/1/2006	Trasferimento quota e nomina r.u.	25/10/2005	L - 2				
		12/11/2008	2ª proroga e riduzione	8/11/2008	LII - 12				
		25/2/2011	Sospensione decorso temporale	25/2/2011	LV - 3				

657

CODICE E DENOMINAZIONE DEL PERMESSO	TITOLARI DEL PERMESSO e relative quote di partecipazione (%)	PROVVEDIMENTI CONCERNENTI IL PERMESSO				PERIODO DI VIGENZA	SCADENZA	AREA (Kmq)	UBICAZIONE DEL PERMESSO
		Data	Natura del provvedimento	Decorrenza	BUIG				
G.R 13.AG Nota: Sospeso.	ENI (60) (r.u.) EDISON (40)	9/11/1999	Conferimento	9/11/1999	XLIII - 12	2ª proroga	21/05/2014	423,09	ZONA G (393,9) ZONA C (29,19)
		20/4/2001	Trasferimento quote	24/1/2001	XLV - 5				
		25/3/2002	Trasferimento quota	27/9/2001	XLVI - 4				
		25/3/2002	Trasferimento quota	2/1/2002	XLVI - 4				
		19/9/2003	Approvazione programma lavori unitario	19/9/2003	XLVII - 10				
		12/2/2004	Intestazione quota	1/12/2003	XLVIII - 3				
		30/6/2005	Cambio intestazione quota	1/12/2004	XLIX - 7				
		31/10/2005	Approvazione programma lavori unitario	31/10/2005	XLIX - 12				
		31/10/2005	1ª proroga e riduzione	9/11/2005	XLIX - 12				
		30/1/2006	Trasferimento quota e nomina r.u.	25/10/2005	L - 2				
		12/11/2008	2ª proroga e riduzione	9/11/2008	LII - 12				
		25/2/2011	Sospensione decorso temporale	25/2/2011	LV - 3				

663

CODICE E DENOMINAZIONE DEL PERMESSO	TITOLARI DEL PERMESSO e relative quote di partecipazione (%)	PROVVEDIMENTI CONCERNENTI IL PERMESSO				PERIODO DI VIGENZA	SCADENZA	AREA (Kmq)	UBICAZIONE DEL PERMESSO
		Data	Natura del provvedimento	Decorrenza	BUIG				
B.R266.AG Nota: Presentata istanza di proroga e di riduzione dell'area pubblicata nel B.U.I.G. Anno LI - N. 4.	ENI (100) (r.u.)	4/5/2001	Conferimento	4/5/2001	XLV - 6	1º periodo	04/05/2007	429,3	ZONA B (429,3)

ELENCO DEI PERMESSI DI RICERCA ACCORDATI NEL SOTTOFONDO MARINO - Aggiornamento 30/giugno/2012

667

CODICE E DENOMINAZIONE DEL PERMESSO	TITOLARI DEL PERMESSO e relative quote di partecipazione (%)	PROVVEDIMENTI CONCERNENTI IL PERMESSO				PERIODO DI VIGENZA	SCADENZA	AREA (Kmq)	UBICAZIONE DEL PERMESSO
		Data	Natura del provvedimento	Decorrenza	BUIG				
G.R 15.PU Nota: Sospeso.	AUDAX ENERGY (100) (r.u.)	12/11/2002	Conferimento	12/11/2002	XLVI - 12	1° periodo	12/11/2008	657,19	ZONA G (657,19)
		22/4/2003	Trasferimento	28/3/2003	XLVII - 5				
		27/10/2004	Trasferimento	30/3/2004	XLVIII - 11				
		6/8/2008	Trasferimento	28/7/2008	LII - 9				
		17/11/2008	Sospensione decorso temporale	2/7/2008	LII - 12				

668

CODICE E DENOMINAZIONE DEL PERMESSO	TITOLARI DEL PERMESSO e relative quote di partecipazione (%)	PROVVEDIMENTI CONCERNENTI IL PERMESSO				PERIODO DI VIGENZA	SCADENZA	AREA (Kmq)	UBICAZIONE DEL PERMESSO
		Data	Natura del provvedimento	Decorrenza	BUIG				
C.R146.NP Nota: Presentata istanza di sospensione della vigenza pubblicata nel B.U.I.G. Anno LIV - N. 6. Sospeso.	NORTHERN PETROLEUM LIMITED (100) (r.u.)	28/9/2004	Conferimento	28/9/2004	XLVIII - 11	1° periodo	28/09/2010	620,31	ZONA C (620,31)
		4/7/2006	Rettifica	28/9/2004	L - 8				
		27/7/2010	Sospensione decorso temporale	24/5/2010	LIV - 8				

671

CODICE E DENOMINAZIONE DEL PERMESSO	TITOLARI DEL PERMESSO e relative quote di partecipazione (%)	PROVVEDIMENTI CONCERNENTI IL PERMESSO				PERIODO DI VIGENZA	SCADENZA	AREA (Kmq)	UBICAZIONE DEL PERMESSO
		Data	Natura del provvedimento	Decorrenza	BUIG				
B.R268.RG Nota: Sospeso dal 16/04/2010 al 13/10/2010. Sospeso dal 20/09/2011 sino a pronuncia del TAR Abruzzo.	PETROCELTIC ITALIA (40) (r.u.) VEGA OIL (60)	24/3/2005	Conferimento	24/3/2005	XLIX - 4	1° periodo	30/09/2011	126,68	ZONA B (126,68)
		11/4/2006	Cambio intestazione	30/9/2005	L - 5				
		6/11/2006	Trasferimento quota e nomina r.u.	5/4/2006	L - 12				
		28/1/2010	Trasferimento r.u.	4/1/2010	LIV - 2				
		1/3/2011	Sospensione decorso temporale	16/4/2010	LV - 4				
		20/9/2011	Sospensione decorso temporale	20/9/2011	LV - 10				

672

CODICE E DENOMINAZIONE DEL PERMESSO	TITOLARI DEL PERMESSO e relative quote di partecipazione (%)	PROVVEDIMENTI CONCERNENTI IL PERMESSO				PERIODO DI VIGENZA	SCADENZA	AREA (Kmq)	UBICAZIONE DEL PERMESSO
		Data	Natura del provvedimento	Decorrenza	BUIG				
G.R 17.NP Nota: Presentata istanza di sospensione del decorso temporale pubblicata nel B.U.I.G. Anno LV - N. 1. Presentata istanza di nomina di nuovo rappresentante unico pubblicata nel B.U.I.G. Anno LV - N. 3.	SHELL ITALIA E&P (55) (r.u.) NORTHERN PETROLEUM LIMITED (45)	24/3/2005	Conferimento	24/3/2005	XLIX - 4	1° periodo	24/03/2011	708,62	ZONA G (708,62)
		4/7/2006	Rettifica	24/5/2005	L - 8				
		25/3/2009	Trasferimento quota e nomina r.u.	20/1/2009	LIII - 4				
		7/4/2009	Approvazione programma lavori unitario	7/4/2009	LIII - 5				
		22/3/2011	Nomina r.u.	28/2/2011	LV - 4				

673

CODICE E DENOMINAZIONE DEL PERMESSO	TITOLARI DEL PERMESSO e relative quote di partecipazione (%)	PROVVEDIMENTI CONCERNENTI IL PERMESSO				PERIODO DI VIGENZA	SCADENZA	AREA (Kmq)	UBICAZIONE DEL PERMESSO
		Data	Natura del provvedimento	Decorrenza	BUIG				
B.R269.GC Nota: Presentata istanza di concessione di coltivazione «d 30 B.C.-MD» pubblicata nel B.U.I.G. Anno LIII - N.1. Sospeso.	MEDOILGAS ITALIA (100) (r.u.)	5/5/2005	Conferimento	5/5/2005	XLIX - 6	1ª proroga	05/05/2015	271,25	ZONA B (271,25)
		28/7/2005	Trasferimento	5/5/2005	XLIX - 8				
		16/4/2008	Intestazione	12/2/2008	LII - 5				
		7/11/2011	Sospensione decorso temporale	5/5/2011	LV - 12				
		7/11/2011	Riduzione	5/5/2011	LV - 12				
		27/4/2012	Proroga	5/5/2012	LVI - 4				

ELENCO DEI PERMESSI DI RICERCA ACCORDATI NEL SOTTOFONDO MARINO - Aggiornamento 30/giugno/2012

674

CODICE E DENOMINAZIONE DEL PERMESSO	TITOLARI DEL PERMESSO e relative quote di partecipazione (%)	PROVVEDIMENTI CONCERNENTI IL PERMESSO				PERIODO DI VIGENZA	SCADENZA	AREA (Kmq)	UBICAZIONE DEL PERMESSO
		Data	Natura del provvedimento	Decorrenza	BUIG				
G.R 18.NP Nota: Presentata istanza di sospensione del decorso temporale pubblicata nel B.U.I.G. Anno LV - N. 1. Presentata istanza di nomina di nuovo rappresentante unico pubblicata nel B.U.I.G. Anno LV - N. 3.	SHELL ITALIA E&P (55) (r.u.) NORTHERN PETROLEUM LIMITED (45)	10/5/2005	Conferimento	10/5/2005	XLIX - 6	1° periodo	10/05/2011	736,88	ZONA G (736,88)
		4/7/2006	Rettifica	10/5/2005	L - 8				
		25/3/2009	Trasferimento quota e nomina r.u.	20/1/2009	LIII - 4				
		7/4/2009	Approvazione programma lavori unitario	7/4/2009	LIII - 5				
		22/3/2011	Nomina r.u.	28/2/2011	LV - 4				

675

CODICE E DENOMINAZIONE DEL PERMESSO	TITOLARI DEL PERMESSO e relative quote di partecipazione (%)	PROVVEDIMENTI CONCERNENTI IL PERMESSO				PERIODO DI VIGENZA	SCADENZA	AREA (Kmq)	UBICAZIONE DEL PERMESSO
		Data	Natura del provvedimento	Decorrenza	BUIG				
G.R 19.NP Nota: Presentata istanza di sospensione del decorso temporale pubblicata nel B.U.I.G. Anno LV - N. 1. Presentata istanza di nomina di nuovo rappresentante unico pubblicata nel B.U.I.G. Anno LV - N. 3.	SHELL ITALIA E&P (55) (r.u.) NORTHERN PETROLEUM LIMITED (45)	11/5/2005	Conferimento	11/5/2005	XLIX - 6	1° periodo	11/05/2011	709,61	ZONA G (709,61)
		4/7/2006	Rettifica	11/5/2005	L - 8				
		25/3/2009	Trasferimento quota e nomina r.u.	20/1/2009	LIII - 4				
		7/4/2009	Approvazione programma lavori unitario	7/4/2009	LIII - 5				
		22/3/2011	Nomina r.u.	28/2/2011	LV - 4				

676

CODICE E DENOMINAZIONE DEL PERMESSO	TITOLARI DEL PERMESSO e relative quote di partecipazione (%)	PROVVEDIMENTI CONCERNENTI IL PERMESSO				PERIODO DI VIGENZA	SCADENZA	AREA (Kmq)	UBICAZIONE DEL PERMESSO
		Data	Natura del provvedimento	Decorrenza	BUIG				
C.R148.VG Nota: Sospeso.	VEGA OIL (100) (r.u.)	27/11/2006	Conferimento	27/11/2006	L - 12	1° periodo	27/11/2013	336,98	ZONA C (336,98)
		25/2/2011	Sospensione decorso temporale	25/2/2011	LV - 3				

677

CODICE E DENOMINAZIONE DEL PERMESSO	TITOLARI DEL PERMESSO e relative quote di partecipazione (%)	PROVVEDIMENTI CONCERNENTI IL PERMESSO				PERIODO DI VIGENZA	SCADENZA	AREA (Kmq)	UBICAZIONE DEL PERMESSO
		Data	Natura del provvedimento	Decorrenza	BUIG				
G.R 20.NP Nota: Presentata istanza di nomina di nuovo rappresentante unico pubblicata sul B.U.I.G. Anno LV - N. 3. Presentata istanza per la realizzazione di un programma unitario dei lavori con i permessi di ricerca «G.R21.NP» e «G.R22.NP» pubblicata sul B.U.I.G. Anno LV - N. 4.	SHELL ITALIA E&P (70) (r.u.) NORTHERN PETROLEUM LIMITED (30)	14/2/2007	Conferimento	14/2/2007	LI - 3	1° periodo	14/02/2013	743,81	ZONA G (513,23) ZONA C (230,58)
		25/3/2009	Trasferimento quota e nomina r.u.	20/1/2009	LIII - 4				
		22/3/2011	Nomina r.u.	28/2/2011	LV - 4				

ELENCO DEI PERMESSI DI RICERCA ACCORDATI NEL SOTTOFONDO MARINO - Aggiornamento 30/giugno/2012

678

CODICE E DENOMINAZIONE DEL PERMESSO	TITOLARI DEL PERMESSO e relative quote di partecipazione (%)	PROVVEDIMENTI CONCERNENTI IL PERMESSO				PERIODO DI VIGENZA	SCADENZA	AREA (Kmq)	UBICAZIONE DEL PERMESSO
		Data	Natura del provvedimento	Decorrenza	BUIG				
G.R 21.NP Nota: Presentata istanza di nomina di nuovo rappresentante unico pubblicata sul B.U.I.G. Anno LV - N. 3. Presentata istanza per la realizzazione di un programma unitario dei lavori con i permessi di ricerca «G.R20.NP» e «G.R22.NP» pubblicata sul B.U.I.G. Anno LV - N. 4.	SHELL ITALIA E&P (70) (r.u.) NORTHERN PETROLEUM LIMITED (30)	14/2/2007	Conferimento	14/2/2007	LI - 3	1° periodo	14/02/2013	742,7	ZONA G (742,7)
		25/3/2009	Trasferimento quota e nomina r.u.	20/1/2009	LIII - 4				
		22/3/2011	Nomina r.u.	28/2/2011	LV - 4				

679

CODICE E DENOMINAZIONE DEL PERMESSO	TITOLARI DEL PERMESSO e relative quote di partecipazione (%)	PROVVEDIMENTI CONCERNENTI IL PERMESSO				PERIODO DI VIGENZA	SCADENZA	AREA (Kmq)	UBICAZIONE DEL PERMESSO
		Data	Natura del provvedimento	Decorrenza	BUIG				
G.R 22.NP Nota: Presentata istanza di nomina di nuovo rappresentante unico pubblicata sul B.U.I.G. Anno LV - N. 3. Presentata istanza per la realizzazione di un programma unitario dei lavori con i permessi di ricerca «G.R20.NP» e «G.R21.NP» pubblicata sul B.U.I.G. Anno LV - N. 4.	SHELL ITALIA E&P (70) (r.u.) NORTHERN PETROLEUM LIMITED (30)	14/2/2007	Conferimento	14/2/2007	LI - 3	1° periodo	14/02/2013	726,9	ZONA G (594,6) ZONA C (132,3)
		25/3/2009	Trasferimento quota e nomina r.u.	20/1/2009	LIII - 4				
		22/3/2011	Nomina r.u.	28/2/2011	LV - 4				

680

CODICE E DENOMINAZIONE DEL PERMESSO	TITOLARI DEL PERMESSO e relative quote di partecipazione (%)	PROVVEDIMENTI CONCERNENTI IL PERMESSO				PERIODO DI VIGENZA	SCADENZA	AREA (Kmq)	UBICAZIONE DEL PERMESSO
		Data	Natura del provvedimento	Decorrenza	BUIG				
F.R 39.NP	NORTHERN PETROLEUM LIMITED (100) (r.u.)	21/6/2007	Conferimento	21/6/2007	LI - 7	1° periodo	21/06/2013	734,5	ZONA F (599,35) ZONA D (135,15)

681

CODICE E DENOMINAZIONE DEL PERMESSO	TITOLARI DEL PERMESSO e relative quote di partecipazione (%)	PROVVEDIMENTI CONCERNENTI IL PERMESSO				PERIODO DI VIGENZA	SCADENZA	AREA (Kmq)	UBICAZIONE DEL PERMESSO
		Data	Natura del provvedimento	Decorrenza	BUIG				
F.R 40.NP	NORTHERN PETROLEUM LIMITED (100) (r.u.)	22/6/2007	Conferimento	22/6/2007	LI - 7	1° periodo	22/06/2013	734,64	ZONA F (511,82) ZONA D (222,82)

2000

CODICE E DENOMINAZIONE DEL PERMESSO	TITOLARI DEL PERMESSO e relative quote di partecipazione (%)	PROVVEDIMENTI CONCERNENTI IL PERMESSO				PERIODO DI VIGENZA	SCADENZA	AREA (Kmq)	UBICAZIONE DEL PERMESSO
		Data	Natura del provvedimento	Decorrenza	BUIG				
E.R 54.PU Nota: Presentata istanza di sospensione del decorso temporale pubblicata nel B.U.I.G. Anno LIV - N. 9.	PUMA PETROLEUM (100) (r.u.)	21/4/2010	Conferimento	21/4/2010	LIV - 5	1° periodo	21/04/2016	683,13	ZONA E (683,13)

ELENCO DEI PERMESSI DI RICERCA ACCORDATI NEL SOTTOFONDO MARINO - Aggiornamento 30/giugno/2012

2001

CODICE E DENOMINAZIONE DEL PERMESSO	TITOLARI DEL PERMESSO e relative quote di partecipazione (%)	PROVVEDIMENTI CONCERNENTI IL PERMESSO				PERIODO DI VIGENZA	SCADENZA	AREA (Kmq)	UBICAZIONE DEL PERMESSO
		Data	Natura del provvedimento	Decorrenza	BUIG				
B.R270.EL	PETROCELTIC ITALIA (100) (r.u.)	15/6/2012	Conferimento	15/6/2012	LVI - 6	1° periodo	15/06/2018	144,5	

2002

CODICE E DENOMINAZIONE DEL PERMESSO	TITOLARI DEL PERMESSO e relative quote di partecipazione (%)	PROVVEDIMENTI CONCERNENTI IL PERMESSO				PERIODO DI VIGENZA	SCADENZA	AREA (Kmq)	UBICAZIONE DEL PERMESSO
		Data	Natura del provvedimento	Decorrenza	BUIG				
B.R271.EL	PETROCELTIC ITALIA (100) (r.u.)	15/6/2012	Conferimento	15/6/2012	LVI - 6	1° periodo	15/06/2018	327,1	

ELENCO DELLE CONCESSIONI DI COLTIVAZIONE ACCORDATE NELLA TERRAFERMA - Aggiornamento 30/giugno/2012

CONCESSIONI DI COLTIVAZIONE ACCORDATE NELLA TERRAFERMA

Leggi 21 luglio 1967, n. 613 e successive modificazioni, 9 gennaio 1991, n. 9 e Decreto Legislativo 25 novembre 1996, n. 625

Nella terraferma sono vigenti n. 133 CONCESSIONI DI COLTIVAZIONE per complessivi 8695,05 Km²

Regione	Numero concessioni	Superficie (Km ²)
ABRUZZO	7	512,94
BASILICATA	20	2.071,11
CALABRIA	2	103,21
EMILIA ROMAGNA	36	1.741,35
FRIULI VENEZIA GIULIA	0	0,99
LAZIO	1	41,14
LOMBARDIA	13	988,61
MARCHE	18	1.136,11
MOLISE	4	336,93
PIEMONTE	1	77,76
PUGLIA	14	1.207,91
TOSCANA	2	307,71
VENETO	1	163,33
ZONA A	0	5,95

Nota:
Nel caso di titoli afferenti a due o più regioni finitime, a ciascuna di tali regioni viene attribuita la parte di area del titolo minerario ad essa afferente e l'unità mineraria viene attribuita alla regione cui compete la parte maggiore dell'area del titolo medesimo

ELENCO DELLE CONCESSIONI DI COLTIVAZIONE ACCORDATE NELLA TERRAFERMA - Aggiornamento 30/giugno/2012

703

CODICE E DENOMINAZIONE DELLA CONCESSIONE	TITOLARI DELLA CONCESSIONE e relative quote di partecipazione (%)	PROVVEDIMENTI CONCERNENTI LA CONCESSIONE				PERIODO DI VIGENZA	SCADENZA	AREA (Kmq)	UBICAZIONE DELLA CONCESSIONE
		Data	Natura del provvedimento	Decorrenza	BUGI				
GRECCHIA	CH4 LIZZANO (100) (r.u.)	12/10/1936	Conferimento	12/10/1936	-	3ª proroga	12/10/2011	0,1627	EMILIA ROMAGNA (0,16)
		24/1/1953	Trasferimento	24/1/1953	-				
		1/8/1959	Assoggettamento L. 6/57	13/2/1957	III - 11				
		24/5/1963	Riassoggettamento R.D. 1443/27	23/8/1962	VII - 9				
		30/1/1967	Rinnovo	12/10/1966	XI - 4				
		18/3/1976	Trasferimento	18/3/1976	XX - 6				
		21/9/1987	Rinnovo	12/10/1986	XXXI - 11				
		26/6/1989	Rettifica	12/10/1986	XXXIII - 7				
		20/8/1998	Riassoggettamento L. 6/57	1/1/1997	XLII - 9				
		3/12/2008	Proroga	12/10/2006	LIII - 1				

704

CODICE E DENOMINAZIONE DELLA CONCESSIONE	TITOLARI DELLA CONCESSIONE e relative quote di partecipazione (%)	PROVVEDIMENTI CONCERNENTI LA CONCESSIONE				PERIODO DI VIGENZA	SCADENZA	AREA (Kmq)	UBICAZIONE DELLA CONCESSIONE
		Data	Natura del provvedimento	Decorrenza	BUGI				
BARIGAZZO	SOCIETÀ IDROELETTRICA ALTOMODENESE (100) (r.u.)	23/11/1936	Conferimento	23/11/1936	-	3ª proroga	22/11/2011	1,4321	EMILIA ROMAGNA (1,43)
		30/12/1959	Rinnovo	23/11/1956	IV - 3				
		30/12/1959	Assoggettamento L. 6/57	13/2/1957	IV - 3				
		24/5/1963	Riassoggettamento R.D. 1443/27	23/8/1962	VII - 9				
		7/1/1977	Rinnovo	23/11/1976	XXI - 2				
		1/4/1994	Rinnovo	22/11/1991	XXXVIII - 5				
		20/8/1998	Riassoggettamento L. 6/57	1/1/1997	XLII - 9				

706

CODICE E DENOMINAZIONE DELLA CONCESSIONE	TITOLARI DELLA CONCESSIONE e relative quote di partecipazione (%)	PROVVEDIMENTI CONCERNENTI LA CONCESSIONE				PERIODO DI VIGENZA	SCADENZA	AREA (Kmq)	UBICAZIONE DELLA CONCESSIONE
		Data	Natura del provvedimento	Decorrenza	BUGI				
VETTA	SOCIETÀ IDROELETTRICA ALTOMODENESE (100) (r.u.)	28/4/1937	Conferimento	28/4/1937	-	4ª proroga	28/04/2012	1,6179	EMILIA ROMAGNA (1,62)
		5/3/1960	Assoggettamento L. 6/57	13/2/1957	IV - 6				
		24/5/1963	Proroga	28/4/1957	VII - 9				
		24/5/1963	Riassoggettamento R.D. 1443/27	20/3/1962	VII - 9				
		11/8/1967	Rinnovo	27/4/1967	XI - 11				
		3/3/1978	Rinnovo	28/4/1978	XXII - 4				
		1/4/1994	Rinnovo	28/4/1992	XXXVIII - 5				
		20/8/1998	Riassoggettamento L. 6/57	1/1/1997	XLII - 9				

ELENCO DELLE CONCESSIONI DI COLTIVAZIONE ACCORDATE NELLA TERRAFERMA - Aggiornamento 30/giugno/2012

707

CODICE E DENOMINAZIONE DELLA CONCESSIONE	TITOLARI DELLA CONCESSIONE e relative quote di partecipazione (%)	PROVVEDIMENTI CONCERNENTI LA CONCESSIONE				PERIODO DI VIGENZA	SCADENZA	AREA (Kmq)	UBICAZIONE DELLA CONCESSIONE
		Data	Natura del provvedimento	Decorrenza	BUIG				
SALGASTRI	LAZZI GAS (100) (r.u.)	24/10/1938	Conferimento	24/10/1938	-	4ª proroga	24/10/2013	11,45	EMILIA ROMAGNA (11,45)
		8/10/1943	Ampliamento	8/10/1943	-				
		6/6/1960	Assoggettamento L. 6/57	13/2/1957	IV - 8				
		6/6/1960	Trasferimento	6/6/1960	IV - 8				
		23/10/1961	Riduzione	23/10/1961	VI - 5				
		31/7/1962	Riduzione	31/7/1962	VII - 1				
		24/5/1963	Riassoggettamento R.D. 1443/27	23/8/1962	VII - 9				
		5/12/1968	Rinnovo	24/10/1968	XIII - 6				
		1/4/1994	Rinnovo	24/10/1983	XXXVIII - 5				
		1/4/1994	Cambio intestazione	28/11/1990	XXXVIII - 5				
		20/8/1998	Riassoggettamento L. 6/57	1/1/1997	XLII - 9				
		11/9/2006	Proroga	24/10/2003	L - 10				
		27/4/2011	Proroga	24/10/2008	LV - 5				

709

CODICE E DENOMINAZIONE DELLA CONCESSIONE	TITOLARI DELLA CONCESSIONE e relative quote di partecipazione (%)	PROVVEDIMENTI CONCERNENTI LA CONCESSIONE				PERIODO DI VIGENZA	SCADENZA	AREA (Kmq)	UBICAZIONE DELLA CONCESSIONE
		Data	Natura del provvedimento	Decorrenza	BUIG				
TRIGNANO	SOMIFA-SOCIETÀ MINERARIA FANANESE (100) (r.u.)	18/3/1955	Conferimento	18/3/1955	-	6ª proroga	19/03/2015	0,67	EMILIA ROMAGNA (0,67)
		30/12/1959	Assoggettamento L. 6/57	13/2/1957	IV - 3				
		24/5/1963	Riassoggettamento R.D. 1443/27	23/8/1962	VII - 9				
		22/4/1971	Rinnovo	18/3/1970	XV - 8				
		23/3/1981	Rinnovo	18/3/1980	XXV - 4				
		11/11/1986	Trasferimento titolarità	11/11/1986	XXX - 12				
		1/4/1994	Rinnovo	19/3/1990	XXXVIII - 5				
		31/1/1996	Rinnovo	19/3/1995	XL - 2				
		20/8/1998	Riassoggettamento L. 6/57	1/1/1997	XLII - 9				
		25/6/2007	Proroga	19/3/2005	LI - 7				
		5/2/2009	Trasferimento	13/8/2008	LIII - 3				
		20/6/2011	Proroga	19/3/2010	LV - 7				

711

CODICE E DENOMINAZIONE DELLA CONCESSIONE	TITOLARI DELLA CONCESSIONE e relative quote di partecipazione (%)	PROVVEDIMENTI CONCERNENTI LA CONCESSIONE				PERIODO DI VIGENZA	SCADENZA	AREA (Kmq)	UBICAZIONE DELLA CONCESSIONE
		Data	Natura del provvedimento	Decorrenza	BUIG				
POZZA	CH4 LIZZANO (100) (r.u.)	30/12/1959	Assoggettamento R.D. 1443/27	30/12/1959	VII - 9	2ª proroga	30/12/2014	3,09	EMILIA ROMAGNA (3,09)
		30/12/1959	Conferimento	30/12/1959	IV - 6				
		18/3/1976	Trasferimento titolarità	18/3/1976	XX - 7				
		1/8/1980	Rinnovo	30/12/1979	XXIV - 9				
		20/8/1998	Riassoggettamento L. 6/57	1/1/1997	XLII - 9				
		25/2/2011	2ª proroga	30/12/1999	LV - 3				

ELENCO DELLE CONCESSIONI DI COLTIVAZIONE ACCORDATE NELLA TERRAFERMA - Aggiornamento 30/giugno/2012

712

CODICE E DENOMINAZIONE DELLA CONCESSIONE	TITOLARI DELLA CONCESSIONE e relative quote di partecipazione (%)	PROVVEDIMENTI CONCERNENTI LA CONCESSIONE				PERIODO DI VIGENZA	SCADENZA	AREA (Kmq)	UBICAZIONE DELLA CONCESSIONE
		Data	Natura del provvedimento	Decorrenza	BUIG				
CA' BELLAVISTA Nota: Presentata istanza di proroga pubblicata nel B.U.I.G. Anno LIV - N. 1.	LAZZI GAS (100) (r.u.)	26/4/1960	Conferimento	26/4/1960	IV - 6	4ª proroga	26/01/2010	1,54	EMILIA ROMAGNA (1,54)
		24/5/1963	Assoggettamento R.D. 1443/27	23/8/1962	VII - 9				
		18/3/1980	Rinnovo	26/4/1980	XXIV - 4				
		1/4/1994	Rinnovo	26/1/1990	XXXVIII - 5				
		1/4/1994	Cambio intestazione	28/11/1990	XXXVIII - 5				
		20/8/1998	Riassoggettamento L. 6/57	1/1/1997	XLII - 9				
		3/6/2003	Proroga	26/1/2000	XLVII - 7				
		24/6/2008	Proroga	25/1/2005	LII - 7				

713

CODICE E DENOMINAZIONE DELLA CONCESSIONE	TITOLARI DELLA CONCESSIONE e relative quote di partecipazione (%)	PROVVEDIMENTI CONCERNENTI LA CONCESSIONE				PERIODO DI VIGENZA	SCADENZA	AREA (Kmq)	UBICAZIONE DELLA CONCESSIONE
		Data	Natura del provvedimento	Decorrenza	BUIG				
GAGGIOLA	LAZZI GAS (100) (r.u.)	30/4/1960	Conferimento	30/4/1960	IV - 6	3ª proroga	30/04/2015	9,06	EMILIA ROMAGNA (9,06)
		24/5/1963	Assoggettamento R.D. 1443/27	23/8/1962	VII - 9				
		18/3/1980	Rinnovo	30/4/1980	XXIV - 4				
		1/4/1994	Rinnovo	30/4/1990	XXXVIII - 5				
		1/4/1994	Cambio intestazione	28/11/1990	XXXVIII - 5				
		20/8/1998	Riassoggettamento L. 6/57	1/1/1997	XLII - 9				
		30/5/2011	Proroga	30/4/2010	LV - 6				

718

CODICE E DENOMINAZIONE DELLA CONCESSIONE	TITOLARI DELLA CONCESSIONE e relative quote di partecipazione (%)	PROVVEDIMENTI CONCERNENTI LA CONCESSIONE				PERIODO DI VIGENZA	SCADENZA	AREA (Kmq)	UBICAZIONE DELLA CONCESSIONE
		Data	Natura del provvedimento	Decorrenza	BUIG				
MOLINAZZO Nota: Presentata istanza di proroga pubblicata nel B.U.I.G. Anno LIV - N. 1.	LAZZI GAS (100) (r.u.)	5/12/1979	Conferimento	5/12/1979	XXIV - 1	3ª proroga	05/12/2009	2,2238	EMILIA ROMAGNA (2,22)
		1/10/1990	Rinnovo	5/12/1989	XXXIV - 11				
		1/4/1994	Cambio intestazione	28/11/1990	XXXVIII - 5				
		20/8/1998	Riassoggettamento L. 6/57	1/1/1997	XLII - 9				
		3/6/2003	Proroga	5/12/1999	XLVII - 7				
		24/6/2008	Proroga	6/12/2004	LII - 7				

725

CODICE E DENOMINAZIONE DELLA CONCESSIONE	TITOLARI DELLA CONCESSIONE e relative quote di partecipazione (%)	PROVVEDIMENTI CONCERNENTI LA CONCESSIONE				PERIODO DI VIGENZA	SCADENZA	AREA (Kmq)	UBICAZIONE DELLA CONCESSIONE
		Data	Natura del provvedimento	Decorrenza	BUIG				
SALSOMAGGIORE II Nota: Accordata inizialmente all'Ing. Magnaghi Perpetua: la scadenza del 24/09/2038 è riferita esclusivamente all'area di ampliamento (Kmq 3,3432).	TERME DI SALSOMAGGIORE E DI TABIANO (100) (r.u.)	8/6/1893	Conferimento	8/6/1893	-	perpetua	24/09/2038	9,5472	EMILIA ROMAGNA (9,55)
		4/10/1910	Ampliamento	4/10/1910	-				
		4/3/1917	Passaggio al Demanio	4/3/1917	-				
		25/9/1939	Ampliamento	25/9/1939	-				
		20/8/1998	Assoggettamento L. 6/57	1/1/1997	XLII - 9				

726

CODICE E DENOMINAZIONE DELLA CONCESSIONE	TITOLARI DELLA CONCESSIONE e relative quote di partecipazione (%)	PROVVEDIMENTI CONCERNENTI LA CONCESSIONE				PERIODO DI VIGENZA	SCADENZA	AREA (Kmq)	UBICAZIONE DELLA CONCESSIONE
		Data	Natura del provvedimento	Decorrenza	BUIG				
SALSOMAGGIORE I Nota: Perpetua. Conferita in data 11 giugno 1897.	TERME DI SALSOMAGGIORE E DI TABIANO (100) (r.u.)	11/7/1897	Conferimento	11/7/1897	-	perpetua		4,3667	EMILIA ROMAGNA (4,37)
		20/8/1998	Assoggettamento L. 6/57	1/1/1997	XLII - 9				

ELENCO DELLE CONCESSIONI DI COLTIVAZIONE ACCORDATE NELLA TERRAFERMA - Aggiornamento 30/giugno/2012

730

CODICE E DENOMINAZIONE DELLA CONCESSIONE	TITOLARI DELLA CONCESSIONE e relative quote di partecipazione (%)	PROVVEDIMENTI CONCERNENTI LA CONCESSIONE				PERIODO DI VIGENZA	SCADENZA	AREA (Kmq)	UBICAZIONE DELLA CONCESSIONE
		Data	Natura del provvedimento	Decorrenza	BUIG				
RAPAGNANO Nota: Presentata istanza di proroga pubblicata nel B.U.I.G. Anno LIII - N. 5.	ENI (100) (r.u.)	17/4/1960	Conferimento	17/4/1960	IV - 8	4ª proroga	17/04/2010	8,49	MARCHE (8,49)
		24/5/1963	Cambio intestazione	31/12/1962	VII - 8				
		5/2/1968	Prolungamento vigenza	5/2/1968	XII - 3				
		6/8/1993	Proroga	17/4/1990	XXXVII - 9				
		29/5/1997	Modifica programma sviluppo	29/5/1997	XLI - 7				
		29/10/1997	Rettifica	29/5/1997	XLI - 11				
		13/2/1998	Cambio intestazione	1/1/1998	XLII - 3				
		7/5/2001	Proroga	17/4/2000	XLV - 6				
		6/6/2006	Proroga	17/4/2005	L - 7				

731

CODICE E DENOMINAZIONE DELLA CONCESSIONE	TITOLARI DELLA CONCESSIONE e relative quote di partecipazione (%)	PROVVEDIMENTI CONCERNENTI LA CONCESSIONE				PERIODO DI VIGENZA	SCADENZA	AREA (Kmq)	UBICAZIONE DELLA CONCESSIONE
		Data	Natura del provvedimento	Decorrenza	BUIG				
CASA BALLEANI Nota: Presentata istanza di proroga pubblicata nel B.U.I.G. Anno LIII - N. 6.	GAS PLUS ITALIANA (100) (r.u.)	10/5/1960	Conferimento	10/5/1960	IV - 8	3ª proroga	10/05/2010	3,15	MARCHE (3,15)
		24/5/1963	Cambio intestazione	31/12/1962	VII - 8				
		6/8/1993	Proroga	10/5/1990	XXXVII - 9				
		15/9/1995	Trasferimento titolarità	3/5/1995	XXXIX - 10				
		2/4/1996	Modifica programma lavoro	2/4/1996	XL - 5				
		9/5/1996	Cambio intestazione	1/3/1996	XL - 6				
		3/11/1999	Proroga	10/5/2000	XLIII - 12				
		12/2/2004	Cambio intestazione	1/1/2004	XLVIII - 3				
		20/7/2004	Cambio intestazione	18/5/2004	XLVIII - 8				
		23/8/2006	Proroga	10/5/2005	L - 9				

749

CODICE E DENOMINAZIONE DELLA CONCESSIONE	TITOLARI DELLA CONCESSIONE e relative quote di partecipazione (%)	PROVVEDIMENTI CONCERNENTI LA CONCESSIONE				PERIODO DI VIGENZA	SCADENZA	AREA (Kmq)	UBICAZIONE DELLA CONCESSIONE
		Data	Natura del provvedimento	Decorrenza	BUIG				
POGGIO CASTIONE	SOCOPLUS (100) (r.u.)	22/1/1962	Conferimento	22/1/1962	VI - 4	2ª proroga	22/01/2012	1,1518	EMILIA ROMAGNA (1,15)
		3/4/1971	Trasferimento quota	3/4/1971	XV - 7				
		16/12/1985	Cambio intestazione	16/12/1985	XXX - 1				
		9/9/1993	Proroga	22/1/1992	XXXVII - 10				
		27/11/2003	Proroga	22/1/2002	XLVIII - 1				
		17/4/2007	Trasferimento	23/11/2006	LI - 5				

ELENCO DELLE CONCESSIONI DI COLTIVAZIONE ACCORDATE NELLA TERRAFERMA - Aggiornamento 30/giugno/2012

751

CODICE E DENOMINAZIONE DELLA CONCESSIONE	TITOLARI DELLA CONCESSIONE e relative quote di partecipazione (%)	PROVVEDIMENTI CONCERNENTI LA CONCESSIONE				PERIODO DI VIGENZA	SCADENZA	AREA (Kmq)	UBICAZIONE DELLA CONCESSIONE
		Data	Natura del provvedimento	Decorrenza	BUIG				
NOVA SIRI SCALO Nota: Presentata istanza di proroga pubblicata nel B.U.I.G. Anno XLVI - N. 6. Presentata istanza di proroga pubblicata nel B.U.I.G. Anno LI - N. 9.	GAS PLUS ITALIANA (100) (r.u.)	24/5/1963	Conferimento	24/5/1963	VII - 7	1ª proroga	24/05/2003	7,5	BASILICATA (7,5)
		23/5/1966	Riduzione	23/5/1966	XI - 2				
		5/2/1968	Prolungamento vigenza	5/2/1968	XII - 3				
		20/2/1991	Trasferimento titolarità	20/2/1991	XXXV - 8				
		30/3/1992	Modifica programma lavoro	30/3/1992	XXXVI - 5				
		20/10/1993	Proroga	24/5/1993	XXXVII - 12				
		9/5/1996	Cambio intestazione	1/1/1996	XL - 6				
		9/5/1996	Cambio intestazione	1/3/1996	XL - 6				
		12/2/2004	Cambio intestazione	1/1/2004	XLVIII - 3				
		20/7/2004	Cambio intestazione	18/5/2004	XLVIII - 8				

762

CODICE E DENOMINAZIONE DELLA CONCESSIONE	TITOLARI DELLA CONCESSIONE e relative quote di partecipazione (%)	PROVVEDIMENTI CONCERNENTI LA CONCESSIONE				PERIODO DI VIGENZA	SCADENZA	AREA (Kmq)	UBICAZIONE DELLA CONCESSIONE
		Data	Natura del provvedimento	Decorrenza	BUIG				
SEDIA D'ORLANDO Nota: Presentata istanza di proroga pubblicata nel B.U.I.G. Anno XLVIII - N. 3.	ENI (100) (r.u.)	13/2/1965	Conferimento	13/2/1965	IX - 7	1ª proroga	13/02/2005	4,22	PUGLIA (4,22)
		5/2/1968	Prolungamento vigenza	5/2/1968	XII - 3				
		13/2/1998	Cambio intestazione	1/1/1998	XLII - 3				
		16/3/1999	Proroga	13/2/1995	XLIII - 4				
		16/3/1999	Modifica programma sviluppo	16/3/1999	XLIII - 4				

779

CODICE E DENOMINAZIONE DELLA CONCESSIONE	TITOLARI DELLA CONCESSIONE e relative quote di partecipazione (%)	PROVVEDIMENTI CONCERNENTI LA CONCESSIONE				PERIODO DI VIGENZA	SCADENZA	AREA (Kmq)	UBICAZIONE DELLA CONCESSIONE
		Data	Natura del provvedimento	Decorrenza	BUIG				
MANCHE DI CIMALIA Nota: Presentata istanza di proroga pubblicata nel B.U.I.G. Anno XLIX - N. 10. Presentata istanza di proroga pubblicata nel B.U.I.G. Anno LIV - N. 10.	EDISON (100) (r.u.)	15/4/1967	Conferimento	17/9/1966	XI - 7	1ª proroga	17/09/2006	30	CALABRIA (30)
		5/2/1968	Prolungamento vigenza	5/2/1968	XII - 3				
		2/7/1985	Cambio intestazione	1/1/1985	XXIX - 8				
		11/2/1987	Proroga	17/9/1986	XXXI - 3				
		22/4/1991	Trasferimento titolarità	1/7/1989	XXXV - 12				
		12/5/1992	Cambio intestazione	19/6/1991	XXXVI - 11				
		2/9/1993	Trasferimento titolarità	1/8/1992	XXXVII - 10				
		2/9/1993	Cambio intestazione	4/11/1992	XXXVII - 10				
		12/2/2004	Cambio intestazione	1/12/2003	XLVIII - 3				

ELENCO DELLE CONCESSIONI DI COLTIVAZIONE ACCORDATE NELLA TERRAFERMA - Aggiornamento 30/giugno/2012

783

CODICE E DENOMINAZIONE DELLA CONCESSIONE	TITOLARI DELLA CONCESSIONE e relative quote di partecipazione (%)	PROVVEDIMENTI CONCERNENTI LA CONCESSIONE				PERIODO DI VIGENZA	SCADENZA	AREA (Kmq)	UBICAZIONE DELLA CONCESSIONE
		Data	Natura del provvedimento	Decorrenza	BUIG				
GARAGUSO Nota: Presentata istanza di proroga pubblicata nel B.U.I.G. Anno LII - N. 7.	EDISON (50,33333333) (r.u.) GAS PLUS ITALIANA (49,66666667)	7/6/1969	Conferimento	7/6/1969	XIII - 8	1ª proroga	07/06/2009	69,62	BASILICATA (69,62)
		20/1/1978	Estensione titolarità	20/1/1978	XXII - 8				
		16/5/1978	Cambio intestazione quota	27/11/1978	XXIII - 8				
		22/1/1981	Estensione titolarità	22/1/1981	XXV - 4				
		16/7/1985	Cambio intestazione quota	1/1/1985	XXIX - 10				
		15/5/1987	Cambio intestazione quota	1/12/1986	XXXI - 9				
		20/6/1990	Trasferimento quota	1/7/1989	XXXV - 5				
		20/6/1990	Proroga	7/6/1999	XXXV - 5				
		12/5/1992	Cambio intestazione quota	19/6/1991	XXXVI - 11				
		4/8/1993	Cambio intestazione quota	23/4/1992	XXXVII - 10				
		2/9/1993	Trasferimento quota e nomina r.u.	1/8/1992	XXXVII - 10				
		2/9/1993	Cambio intestazione quota	4/11/1992	XXXVII - 10				
		9/5/1996	Cambio intestazione quota	1/3/1996	XL - 6				
		23/11/1998	Cambio intestazione quota	29/6/1998	XLII - 12				
		1/5/1999	Cambio intestazione quota	1/7/1999	XLIII - 10				
		20/3/2000	Cambio intestazione quota	1/1/2000	XLIV - 4				
		20/4/2001	Cambio intestazione quota	1/10/2000	XLV - 5				
		18/9/2001	Trasferimento quota	29/6/2001	XLV - 10				
		12/2/2004	Intestazione quota	1/12/2003	XLVIII - 3				
		12/2/2004	Cambio intestazione quota	1/1/2004	XLVIII - 3				
20/7/2004	Cambio intestazione quota	18/5/2004	XLVIII - 8						

785

CODICE E DENOMINAZIONE DELLA CONCESSIONE	TITOLARI DELLA CONCESSIONE e relative quote di partecipazione (%)	PROVVEDIMENTI CONCERNENTI LA CONCESSIONE				PERIODO DI VIGENZA	SCADENZA	AREA (Kmq)	UBICAZIONE DELLA CONCESSIONE
		Data	Natura del provvedimento	Decorrenza	BUIG				
STRANGOLAGALLI	PENTEX ITALIA (100) (r.u.)	4/8/1969	Conferimento	4/8/1969	XIII - 10	2ª proroga	04/08/2014	41,14	LAZIO (41,14)
		29/12/1979	Estensione titolarità	28/12/1979	XXIV - 1				
		20/6/1989	Trasferimento quota e nomina r.u.	26/6/1989	XXXIII - 7				
		12/3/1991	Cambio intestazione quota	12/3/1991	XXXV - 4				
		28/10/1993	Sospensione attività produzione	28/10/1993	XXXVII - 12				
		26/8/1994	Trasferimento quota	14/4/1994	XXXVIII - 11				
		26/8/1994	Trasferimento quota	3/8/1994	XXXVIII - 11				
		23/4/1998	Trasferimento quota	30/12/1997	XLII - 5				
		4/8/1999	Proroga	4/8/1999	XLIII - 9				
		14/12/2009	Proroga	4/8/2009	LIV - 1				

788

CODICE E DENOMINAZIONE DELLA CONCESSIONE	TITOLARI DELLA CONCESSIONE e relative quote di partecipazione (%)	PROVVEDIMENTI CONCERNENTI LA CONCESSIONE				PERIODO DI VIGENZA	SCADENZA	AREA (Kmq)	UBICAZIONE DELLA CONCESSIONE
		Data	Natura del provvedimento	Decorrenza	BUIG				
FILETTO Nota: Presentata istanza di proroga pubblicata nel B.U.I.G. Anno LV - N. 8.	GAS PLUS ITALIANA (100) (r.u.)	30/5/1972	Conferimento	30/5/1972	XVI - 9	1ª proroga	30/05/2012	50,01	ABRUZZO (50,01)
		8/9/1982	Assunzione quota	8/9/1982	XXVI - 12				
		23/6/1995	Trasferimento titolarità	1/3/1995	XXXIX - 7				
		9/5/1996	Cambio intestazione	1/3/1996	XL - 6				
		12/2/2004	Cambio intestazione	1/1/2004	XLVIII - 3				
		20/7/2004	Cambio intestazione	18/5/2004	XLVIII - 8				
		10/6/2005	Proroga	30/5/2002	XLIX - 7				

ELENCO DELLE CONCESSIONI DI COLTIVAZIONE ACCORDATE NELLA TERRAFERMA - Aggiornamento 30/giugno/2012

789

CODICE E DENOMINAZIONE DELLA CONCESSIONE	TITOLARI DELLA CONCESSIONE e relative quote di partecipazione (%)	PROVVEDIMENTI CONCERNENTI LA CONCESSIONE				PERIODO DI VIGENZA	SCADENZA	AREA (Kmq)	UBICAZIONE DELLA CONCESSIONE
		Data	Natura del provvedimento	Decorrenza	BUG				
CANDELA	ENI (60,5) (r.u.) EDISON (39,5)	29/9/1972	Unificazione	29/9/1972	XVII - 3	3ª proroga	31/05/2013	331,9039	PUGLIA (330,24) BASILICATA (1,66)
		16/7/1985	Cambio intestazione quota	1/1/1985	XXIX - 10				
		28/8/1990	Trasferimento quota	1/7/1989	XXXV - 2				
		12/5/1992	Cambio intestazione quota	19/6/1991	XXXVI - 11				
		6/8/1993	Proroga	1/6/1993	XXXVII - 9				
		6/8/1993	Approvazione programma lavori	6/8/1993	XXXVII - 9				
		2/9/1993	Trasferimento quota	1/8/1992	XXXVII - 10				
		2/9/1993	Cambio intestazione quota	4/11/1992	XXXVII - 10				
		13/2/1998	Cambio intestazione quota	1/1/1998	XLII - 3				
		12/2/2004	Intestazione quota	1/12/2003	XLVIII - 3				
		4/2/2005	Proroga e rimodulazione programma lavori	31/5/2003	XLIX - 3				
		2/7/2009	Proroga	31/5/2008	LIII - 8				

790

CODICE E DENOMINAZIONE DELLA CONCESSIONE	TITOLARI DELLA CONCESSIONE e relative quote di partecipazione (%)	PROVVEDIMENTI CONCERNENTI LA CONCESSIONE				PERIODO DI VIGENZA	SCADENZA	AREA (Kmq)	UBICAZIONE DELLA CONCESSIONE
		Data	Natura del provvedimento	Decorrenza	BUG				
COLLE DI LAURO	EDISON (62,42) (r.u.) GAS PLUS ITALIANA (25,08) ENI (12,5)	9/10/1972	Unificazione	9/10/1972	XVII - 3	2ª proroga	13/09/2014	33,6248	MOLISE (33,62)
		8/3/1978	Estensione titolarità	8/3/1978	XXII - 4				
		18/5/1979	Cambio intestazione quota	27/11/1978	XXIII - 8				
		25/5/1981	Estensione titolarità	25/5/1981	XXVI - 1				
		8/6/1985	Cambio intestazione quota	1/1/1985	XXIX - 7				
		7/8/1985	Proroga	13/9/1994	XXIX - 9				
		8/7/1987	Cambio intestazione quota	1/12/1986	XXXI - 8				
		8/8/1991	Trasferimento quota e nomina r.u.	1/7/1989	XXXVI - 6				
		12/5/1992	Cambio intestazione quota	19/6/1991	XXXVI - 11				
		4/8/1993	Cambio intestazione quota	23/4/1992	XXXVII - 10				
		2/9/1993	Trasferimento quota e nomina r.u.	1/8/1992	XXXVII - 10				
		2/9/1993	Cambio intestazione quota	4/11/1992	XXXVII - 10				
		9/5/1996	Cambio intestazione quota	1/3/1996	XL - 6				
		13/2/1998	Cambio intestazione quota	1/1/1998	XLII - 5				
		23/11/1998	Cambio intestazione quota	29/6/1998	XLII - 12				
		15/9/1999	Cambio intestazione quota	1/7/1999	XLIII - 10				
		20/3/2000	Cambio intestazione quota	1/1/2000	XLIV - 4				
		20/4/2001	Cambio intestazione quota	1/10/2000	XLV - 5				
		18/9/2001	Trasferimento quota	29/6/2001	XLV - 10				
		12/2/2004	Intestazione quota	1/12/2003	XLVIII - 3				
12/2/2004	Cambio intestazione quota	1/1/2004	XLVIII - 3						
20/7/2004	Cambio intestazione quota	18/5/2004	XLVIII - 8						
10/12/2009	Proroga	13/9/2009	LIV - 1						
28/2/2012	Rettifica	28/2/2012	LVI - 3						

ELENCO DELLE CONCESSIONI DI COLTIVAZIONE ACCORDATE NELLA TERRAFERMA - Aggiornamento 30/giugno/2012

795

CODICE E DENOMINAZIONE DELLA CONCESSIONE	TITOLARI DELLA CONCESSIONE e relative quote di partecipazione (%)	PROVVEDIMENTI CONCERNENTI LA CONCESSIONE				PERIODO DI VIGENZA	SCADENZA	AREA (Kmq)	UBICAZIONE DELLA CONCESSIONE
		Data	Natura del provvedimento	Decorrenza	BUIG				
MONTE CASTELLANO	ADRIATICA IDROCARBURI (50) (r.u.) EDISON (50)	31/10/1974	Conferimento	30/6/1974	XIX - 2	1ª proroga	30/06/2014	25	MARCHE (25)
		8/6/1985	Cambio intestazione quota	1/1/1985	XXIX - 10				
		2/7/1986	Modifica quota produzione	2/7/1986	XXX - 11				
		8/8/1991	Trasferimento quota	1/7/1989	XXXVI - 6				
		12/5/1992	Cambio intestazione quota	19/6/1991	XXXVI - 11				
		2/9/1993	Trasferimento quota	1/8/1992	XXXVII - 10				
		2/9/1993	Cambio intestazione quota	4/11/1992	XXXVII - 10				
		13/2/1998	Cambio intestazione quota	1/1/1998	XLII - 3				
		12/2/2004	Intestazione quota	1/12/2003	XLVIII - 3				
		6/6/2006	Proroga	30/6/2004	L - 7				
		13/2/2007	Rettifica	6/6/2006	LI - 3				
		9/2/2010	Trasferimento quota	1/1/2010	LIV - 3				

796

CODICE E DENOMINAZIONE DELLA CONCESSIONE	TITOLARI DELLA CONCESSIONE e relative quote di partecipazione (%)	PROVVEDIMENTI CONCERNENTI LA CONCESSIONE				PERIODO DI VIGENZA	SCADENZA	AREA (Kmq)	UBICAZIONE DELLA CONCESSIONE
		Data	Natura del provvedimento	Decorrenza	BUIG				
TORRENTE MENCOCCHIA Nota: Presentata istanza di proroga pubblicata nel B.U.I.G. Anno LVI - N. 2.	EDISON (88) (r.u.) PETROREP ITALIANA (12)	31/10/1974	Conferimento	20/1/1974	XIX - 2	1ª proroga	20/01/2014	23,3	MARCHE (23,3)
		21/4/1979	Cambio intestazione quota	27/11/1978	XXIII - 5				
		13/6/1985	Cambio intestazione quota	1/1/1985	XXIX - 7				
		2/7/1986	Modifica quota produzione	2/7/1986	XXX - 11				
		22/4/1991	Trasferimento quota	1/7/1989	XXXV - 12				
		12/5/1992	Cambio intestazione quota	19/6/1991	XXXVI - 11				
		4/8/1993	Cambio intestazione quota	23/4/1992	XXXVII - 10				
		2/9/1993	Trasferimento quota	1/8/1992	XXXVII - 10				
		2/9/1993	Cambio intestazione quota	4/11/1992	XXXVII - 10				
		23/11/1998	Cambio intestazione quota	29/6/1998	XLII - 12				
		15/9/1999	Cambio intestazione quota	1/7/1999	XLIII - 10				
		12/2/2004	Intestazione quota	1/12/2003	XLVIII - 3				
		6/6/2006	Proroga	20/1/2004	L - 7				

ELENCO DELLE CONCESSIONI DI COLTIVAZIONE ACCORDATE NELLA TERRAFERMA - Aggiornamento 30/giugno/2012

798

CODICE E DENOMINAZIONE DELLA CONCESSIONE	TITOLARI DELLA CONCESSIONE e relative quote di partecipazione (%)	PROVVEDIMENTI CONCERNENTI LA CONCESSIONE				PERIODO DI VIGENZA	SCADENZA	AREA (Kmq)	UBICAZIONE DELLA CONCESSIONE
		Data	Natura del provvedimento	Decorrenza	BUG				
MASSERIA ACQUASALSA Nota: Presentata istanza di proroga pubblicata nel B.U.I.G. Anno XLVIII - N. 4.	GAS PLUS ITALIANA (46,03) (r.u.) EDISON (45,17) MEDOILGAS ITALIA (8,8)	24/1/1975	Conferimento	24/1/1975	XIX - 3	1° periodo	24/01/2005	41,22	PUGLIA (41,22)
		12/12/1978	Trasferimento quota	12/12/1978	XXIII - 2				
		26/9/1979	Trasferimento quota	26/9/1979	XXIII - 11				
		24/3/1980	Trasferimento quota	24/3/1980	XXIV - 7				
		15/9/1981	Trasferimento quota	15/9/1981	XXV - 12				
		15/10/1983	Cambio intestazione quota	1/1/1983	XXVIII - 2				
		19/2/1987	Trasferimento quota	19/2/1987	XXXI - 5				
		10/3/1988	Trasferimento quota	1/12/1986	XXXII - 8				
		21/3/1989	Trasferimento quota	21/3/1989	XXXIII - 8				
		20/2/1991	Trasferimento quota	20/2/1991	XXXV - 9				
		17/7/1993	Trasferimento quota	31/12/1992	XXXVII - 9				
		20/7/1993	Trasferimento quota	29/12/1992	XXXVII - 9				
		28/10/1993	Rettifica	28/10/1993	XXXVII - 12				
		29/3/1994	Trasferimento quota	1/10/1993	XXXVIII - 4				
		9/5/1996	Cambio intestazione quota	1/3/1996	XL - 6				
		14/6/1996	Trasferimento quota	1/1/1996	XL - 7				
		14/6/1996	Cambio intestazione quota	23/1/1996	XL - 7				
		23/11/1998	Cambio intestazione quota	29/6/1998	XLII - 12				
		15/9/1999	Cambio intestazione quota	1/7/1999	XLIII - 10				
		5/4/2002	Trasferimento quota	29/11/2001	XLVI - 12				
		12/2/2004	Intestazione quota	1/12/2003	XLVIII - 3				
		12/2/2004	Cambio intestazione quota	1/1/2004	XLVIII - 3				
		20/7/2004	Cambio intestazione quota	18/5/2004	XLVIII - 8				
30/6/2005	Trasferimento quota	26/4/2005	XLIX - 7						
16/4/2008	Cambio intestazione quota	12/2/2008	LII - 5						

800

CODICE E DENOMINAZIONE DELLA CONCESSIONE	TITOLARI DELLA CONCESSIONE e relative quote di partecipazione (%)	PROVVEDIMENTI CONCERNENTI LA CONCESSIONE				PERIODO DI VIGENZA	SCADENZA	AREA (Kmq)	UBICAZIONE DELLA CONCESSIONE
		Data	Natura del provvedimento	Decorrenza	BUG				
FIUME TENNA Nota: Presentata istanza di unificazione con la concessione «B.C7.LF» pubblicata nel B.U.I.G. Anno XX - N. 6.	EDISON (100) (r.u.)	27/11/1975	Conferimento	17/7/1975	XX - 3	1ª proroga	17/07/2015	22,06	MARCHE (22,06)
		27/11/1978	Cambio intestazione quota	19/4/1979	XXIII - 5				
		10/10/1988	Trasferimento quota	10/10/1988	XXXII - 11				
		8/8/1989	Trasferimento quota	8/8/1989	XXXIII - 9				
		4/8/1993	Cambio intestazione quota	23/4/1992	XXXVII - 10				
		4/3/1994	Sospensione attività di coltivazione	31/3/1993	XXXVIII - 4				
		18/3/1996	Proroga sospensione decorso temporale	31/3/1995	XL - 4				
		18/3/1996	Sospensione attività di sviluppo	31/3/1995	XL - 4				
		23/11/1998	Cambio intestazione quota	29/6/1998	XLII - 12				
		15/9/1999	Cambio intestazione quota	1/7/1999	XLIII - 10				
		5/9/2000	Trasferimento quota	23/3/2000	XLIV - 10				
		12/2/2004	Intestazione quota	1/12/2003	XLVIII - 3				
		2/7/2009	Proroga	17/7/2005	LIII - 8				

ELENCO DELLE CONCESSIONI DI COLTIVAZIONE ACCORDATE NELLA TERRAFERMA - Aggiornamento 30/giugno/2012

801

CODICE E DENOMINAZIONE DELLA CONCESSIONE	TITOLARI DELLA CONCESSIONE e relative quote di partecipazione (%)	PROVVEDIMENTI CONCERNENTI LA CONCESSIONE				PERIODO DI VIGENZA	SCADENZA	AREA (Kmq)	UBICAZIONE DELLA CONCESSIONE
		Data	Natura del provvedimento	Decorrenza	BUIG				
CUGNO LE MACINE Nota: Presentata istanza di proroga pubblicata nel B.U.I.G. Anno XLVIII - N. 4. Presentata istanza di proroga pubblicata nel B.U.I.G. Anno LIII - N. 4.	ENI (100) (r.u.)	4/5/1976	Unificazione	4/5/1976	XX - 6	2ª proroga	09/03/2005	77,12	BASILICATA (77,12)
		6/4/1989	Proroga	9/3/1990	XXXIII - 8				
		6/7/1995	Modifica programma lavoro	6/7/1996	XXXIX - 8				
		13/2/1998	Cambio intestazione	1/1/1998	XLII - 3				
		17/11/2000	Proroga	9/3/2000	XLIV - 12				

802

CODICE E DENOMINAZIONE DELLA CONCESSIONE	TITOLARI DELLA CONCESSIONE e relative quote di partecipazione (%)	PROVVEDIMENTI CONCERNENTI LA CONCESSIONE				PERIODO DI VIGENZA	SCADENZA	AREA (Kmq)	UBICAZIONE DELLA CONCESSIONE
		Data	Natura del provvedimento	Decorrenza	BUIG				
SERRA PIZZUTA Nota: Presentata istanza di proroga pubblicata nel B.U.I.G. Anno XLIV - N. 11. Presentata istanza di proroga pubblicata nel B.U.I.G. Anno XLIX - N. 10. Presentata istanza di proroga pubblicata nel B.U.I.G. Anno LIV - N. 10.	ENI (100) (r.u.)	4/5/1976	Unificazione	4/5/1976	XX - 6	1ª proroga	10/09/2001	62,55	BASILICATA (62,55)
		28/2/1989	Proroga	10/9/1991	XXXIII - 7				
		13/2/1998	Cambio intestazione	1/1/1998	XLII - 3				

804

CODICE E DENOMINAZIONE DELLA CONCESSIONE	TITOLARI DELLA CONCESSIONE e relative quote di partecipazione (%)	PROVVEDIMENTI CONCERNENTI LA CONCESSIONE				PERIODO DI VIGENZA	SCADENZA	AREA (Kmq)	UBICAZIONE DELLA CONCESSIONE
		Data	Natura del provvedimento	Decorrenza	BUIG				
TERTIVERI Nota: Presentata istanza di proroga pubblicata nel B.U.I.G. Anno LII - N. 3.	ENI (70) (r.u.) GAS PLUS ITALIANA (30)	22/10/1976	Unificazione	22/10/1976	XXI - 5	2ª proroga	12/02/2009	157,5915	PUGLIA (157,59)
		17/6/1994	Proroga	12/2/1994	XXXVIII - 7				
		17/6/1994	Approvazione nuovo programma di sviluppo e ricerca	17/6/1994	XXXVIII - 7				
		9/5/1996	Cambio intestazione quota	1/1/1996	XL - 6				
		9/5/1996	Cambio intestazione quota	1/3/1996	XL - 6				
		13/2/1998	Cambio intestazione quota	1/1/1998	XLII - 3				
		1/6/1998	Trasferimento quota	1/4/1998	XLII - 7				
		12/2/2004	Cambio intestazione quota	1/1/2004	XLVIII - 3				
		20/7/2004	Cambio intestazione quota	18/5/2004	XLVIII - 8				
		23/8/2006	Proroga	12/2/2004	L - 9				

805

CODICE E DENOMINAZIONE DELLA CONCESSIONE	TITOLARI DELLA CONCESSIONE e relative quote di partecipazione (%)	PROVVEDIMENTI CONCERNENTI LA CONCESSIONE				PERIODO DI VIGENZA	SCADENZA	AREA (Kmq)	UBICAZIONE DELLA CONCESSIONE
		Data	Natura del provvedimento	Decorrenza	BUIG				
TORRENTE VULGANO Nota: Presentata istanza di proroga pubblicata nel B.U.I.G. Anno L - N. 4.	ENI (100) (r.u.)	4/3/1977	Conferimento	4/3/1977	XXI - 6	1º periodo	04/03/2007	41,75	PUGLIA (41,75)
		16/6/1981	Trasferimento	16/6/1981	XXV - 10				
		13/2/1998	Cambio intestazione	1/1/1998	XLII - 3				

ELENCO DELLE CONCESSIONI DI COLTIVAZIONE ACCORDATE NELLA TERRAFERMA - Aggiornamento 30/giugno/2012

808

CODICE E DENOMINAZIONE DELLA CONCESSIONE	TITOLARI DELLA CONCESSIONE e relative quote di partecipazione (%)	PROVVEDIMENTI CONCERNENTI LA CONCESSIONE				PERIODO DI VIGENZA	SCADENZA	AREA (Kmq)	UBICAZIONE DELLA CONCESSIONE
		Data	Natura del provvedimento	Decorrenza	BUIG				
MONTE MORRONE Nota: Presentata istanza di proroga pubblicata nel B.U.I.G. Anno L - N. 10.	GAS PLUS ITALIANA (100) (r.u.)	1/9/1977	Conferimento	1/9/1977	XXI - 11	1° periodo	01/09/2007	29,72	BASILICATA (29,72)
		9/5/1996	Cambio intestazione	1/1/1996	XL - 6				
		9/5/1996	Cambio intestazione	1/3/1996	XL - 6				
		12/2/2004	Cambio intestazione	1/1/2004	XLVIII - 3				
		20/7/2004	Cambio intestazione	18/5/2004	XLVIII - 8				

809

CODICE E DENOMINAZIONE DELLA CONCESSIONE	TITOLARI DELLA CONCESSIONE e relative quote di partecipazione (%)	PROVVEDIMENTI CONCERNENTI LA CONCESSIONE				PERIODO DI VIGENZA	SCADENZA	AREA (Kmq)	UBICAZIONE DELLA CONCESSIONE
		Data	Natura del provvedimento	Decorrenza	BUIG				
CAPO COLONNE	IONICA GAS (100) (r.u.)	3/9/1977	Conferimento	3/9/1977	XXI - 12	1ª proroga	03/09/2017	64,68	CALABRIA (64,68)
		13/2/1998	Cambio intestazione	1/1/1998	XLII - 3				
		16/7/2008	Proroga	3/9/2007	LII - 8				
		9/2/2010	Trasferimento	1/1/2010	LIV - 3				

810

CODICE E DENOMINAZIONE DELLA CONCESSIONE	TITOLARI DELLA CONCESSIONE e relative quote di partecipazione (%)	PROVVEDIMENTI CONCERNENTI LA CONCESSIONE				PERIODO DI VIGENZA	SCADENZA	AREA (Kmq)	UBICAZIONE DELLA CONCESSIONE
		Data	Natura del provvedimento	Decorrenza	BUIG				
FIUME TRESTE Nota: Presentata istanza di proroga pubblicata nel B.U.I.G. Anno XLIX - N. 1. Presentata istanza di rinuncia pubblicata nel B.U.I.G. Anno LIV - N. 8.	ENI (100) (r.u.)	24/11/1977	Unificazione	24/11/1977	XXII - 1	2ª proroga	21/11/2005	115,5977	ABRUZZO (109,47)
		8/7/1987	Proroga	21/12/1990	XXXII - 3				
		13/2/1998	Cambio intestazione	1/1/1998	XLII - 3				MOLISE (6,13)
		4/4/2000	Modifica programma lavoro	4/4/2000	XLIV - 5				
		11/2/2002	Conferma	21/6/2000	XLVI - 3				
		11/2/2002	Proroga	21/11/2000	XLVI - 3				
		11/2/2002	Modifica programma lavoro	11/2/2002	XLVI - 3				
		29/7/2002	Rettifica	29/7/2002	XLVI - 10				

816

CODICE E DENOMINAZIONE DELLA CONCESSIONE	TITOLARI DELLA CONCESSIONE e relative quote di partecipazione (%)	PROVVEDIMENTI CONCERNENTI LA CONCESSIONE				PERIODO DI VIGENZA	SCADENZA	AREA (Kmq)	UBICAZIONE DELLA CONCESSIONE
		Data	Natura del provvedimento	Decorrenza	BUIG				
CALCIANO	ENI (100) (r.u.)	25/1/1982	Conferimento	25/1/1982	XXVI - 5	1° periodo	25/01/2012	65,26	BASILICATA (65,26)
		10/3/1988	Riduzione	10/3/1988	XXXII - 8				
		18/12/1995	Approvazione programma lavori	18/12/1995	XL - 1				
		13/2/1998	Cambio intestazione	1/1/1998	XLII - 3				

817

CODICE E DENOMINAZIONE DELLA CONCESSIONE	TITOLARI DELLA CONCESSIONE e relative quote di partecipazione (%)	PROVVEDIMENTI CONCERNENTI LA CONCESSIONE				PERIODO DI VIGENZA	SCADENZA	AREA (Kmq)	UBICAZIONE DELLA CONCESSIONE
		Data	Natura del provvedimento	Decorrenza	BUIG				
S. MARIA IMBARO Nota: Presentata istanza di rinuncia pubblicata nel B.U.I.G. Anno XLVII - N. 2.	ENI (100) (r.u.)	25/1/1982	Conferimento	25/1/1982	XXVI - 5	1° periodo	25/01/2012	99,51	ABRUZZO (99,51)
		14/1/1994	Sospensione attività di sviluppo	1/10/1992	XXXVIII - 2				
		27/2/1995	Sospensione attività produzione	30/9/1994	XXXIX - 3				
		27/2/1995	Approvazione nuovo programma di ricerca	27/2/1995	XXXIX - 3				
		13/6/1997	Modifica programma sviluppo	13/6/1997	XLI - 7				
		13/2/1998	Cambio intestazione	1/1/1998	XLII - 3				

ELENCO DELLE CONCESSIONI DI COLTIVAZIONE ACCORDATE NELLA TERRAFERMA - Aggiornamento 30/giugno/2012

819

CODICE E DENOMINAZIONE DELLA CONCESSIONE	TITOLARI DELLA CONCESSIONE e relative quote di partecipazione (%)	PROVVEDIMENTI CONCERNENTI LA CONCESSIONE				PERIODO DI VIGENZA	SCADENZA	AREA (Kmq)	UBICAZIONE DELLA CONCESSIONE
		Data	Natura del provvedimento	Decorrenza	BUIG				
MASSERIA VERTICCHIO Nota: Presentata istanza di proroga pubblicata nel B.U.I.G. Anno LVI - N. 3.	ADRIATICA IDROCARBURI (100) (r.u.)	1/7/1982	Unificazione	1/7/1982	XXVI - 11	2ª proroga	10/02/2014	36,5	MOLISE (36,5)
		7/8/1985	Approvazione ampliamento programma di lavoro	7/8/1985	XXIX - 9				
		3/6/1994	Proroga	10/2/1994	XXXVIII - 7				
		3/6/1994	Approvazione nuovo programma di sviluppo e ricerca	3/6/1994	XXXVIII - 7				
		28/11/1996	Modifica programma sviluppo	28/11/1996	XL - 12				
		13/2/1998	Cambio intestazione	1/1/1998	XLII - 3				
		1/10/2008	Proroga	10/2/2004	LII - 11				
		9/2/2010	Trasferimento	1/1/2010	LIV - 3				

820

CODICE E DENOMINAZIONE DELLA CONCESSIONE	TITOLARI DELLA CONCESSIONE e relative quote di partecipazione (%)	PROVVEDIMENTI CONCERNENTI LA CONCESSIONE				PERIODO DI VIGENZA	SCADENZA	AREA (Kmq)	UBICAZIONE DELLA CONCESSIONE
		Data	Natura del provvedimento	Decorrenza	BUIG				
CASTEL DI LAMA	MEDOILGAS ITALIA (26) (r.u.) ENI (34) EDISON (30) SVILUPPO RISORSE NATURALI (10)	27/1/1983	Conferimento	21/1/1983	XXVII - 4	1° periodo	21/01/2013	184,07	MARCHE (105,1)
		7/3/1984	Cambio intestazione quota	1/1/1983	XXVIII - 7				ABRUZZO (78,97)
		16/7/1985	Cambio intestazione quota	1/1/1989	XXIX - 10				
		24/5/1990	Trasferimento quota e nomina r.u.	1/1/1989	XXXV - 2				
		24/5/1990	Trasferimento quota	1/7/1989	XXXV - 2				
		12/5/1992	Cambio intestazione quota	19/6/1991	XXXVI - 11				
		2/9/1993	Trasferimento quota	1/8/1992	XXXVII - 10				
		2/9/1993	Cambio intestazione quota	4/11/1992	XXXVII - 10				
		14/6/1996	Trasferimento quota e nomina r.u.	1/1/1996	XL - 7				
		14/6/1996	Cambio intestazione quota	23/1/1996	XL - 7				
		13/2/1998	Cambio intestazione quota	1/1/1998	XLII - 3				
		5/4/2002	Trasferimento quota	29/11/2001	XLVI - 12				
		17/3/2003	Assunzione quota	28/6/2002	XLVII - 4				
		10/11/2003	Trasferimento quota	30/9/2003	XLVII - 12				
		12/2/2004	Intestazione quota	1/12/2003	XLVIII - 3				
		30/6/2005	Trasferimento quota	26/4/2005	XLIX - 7				
		16/4/2008	Cambio intestazione quota	12/2/2008	LII - 5				

821

CODICE E DENOMINAZIONE DELLA CONCESSIONE	TITOLARI DELLA CONCESSIONE e relative quote di partecipazione (%)	PROVVEDIMENTI CONCERNENTI LA CONCESSIONE				PERIODO DI VIGENZA	SCADENZA	AREA (Kmq)	UBICAZIONE DELLA CONCESSIONE
		Data	Natura del provvedimento	Decorrenza	BUIG				
MELANICO Nota: Presentata istanza di rinuncia pubblicata nel B.U.I.G. Anno LIV - N. 7.	GAS PLUS ITALIANA (100) (r.u.)	2/8/1983	Conferimento	17/12/1982	XXVII - 12	1° periodo	17/12/2012	59,14	PUGLIA (45,83)
		25/7/1984	Cambio intestazione quota	1/1/1983	XXVIII - 11				MOLISE (13,31)
		25/7/1984	Trasferimento quota	25/7/1984	XXVIII - 11				
		24/10/1986	Assunzione quota	24/10/1986	XXXI - 3				
		20/1/1993	Trasferimento	4/3/1992	XXXVII - 11				
		9/5/1996	Cambio intestazione	1/3/1996	XL - 6				
		12/2/2004	Cambio intestazione	1/1/2004	XLVIII - 3				
		20/7/2004	Cambio intestazione	18/5/2004	XLVIII - 8				

ELENCO DELLE CONCESSIONI DI COLTIVAZIONE ACCORDATE NELLA TERRAFERMA - Aggiornamento 30/giugno/2012

823

CODICE E DENOMINAZIONE DELLA CONCESSIONE	TITOLARI DELLA CONCESSIONE e relative quote di partecipazione (%)	PROVVEDIMENTI CONCERNENTI LA CONCESSIONE				PERIODO DI VIGENZA	SCADENZA	AREA (Kmq)	UBICAZIONE DELLA CONCESSIONE
		Data	Natura del provvedimento	Decorrenza	BUGI				
TEMPA ROSSA Nota: Presentata istanza di proroga pubblicata nel B.U.I.G. Anno LVI - N. 2.	ENI (70) (r.u.) EDISON (30)	22/3/1984	Conferimento	4/4/1983	XXVIII - 9	1° periodo	04/04/2013	69,05	BASILICATA (69,05)
		8/6/1985	Cambio intestazione quota	1/1/1985	XXIX - 10				
		8/8/1991	Trasferimento quota	1/7/1989	XXXVI - 6				
		12/5/1992	Cambio intestazione quota	19/6/1991	XXXVI - 11				
		2/9/1993	Trasferimento quota	1/8/1992	XXXVII - 10				
		2/9/1993	Cambio intestazione quota	4/11/1992	XXXVII - 10				
		13/2/1998	Cambio intestazione quota	1/1/1998	XLII - 3				
		7/12/1999	Modifica programma sviluppo	7/12/1999	XLIV - 1				
		12/2/2004	Intestazione quota	1/12/2003	XLVIII - 3				

826

CODICE E DENOMINAZIONE DELLA CONCESSIONE	TITOLARI DELLA CONCESSIONE e relative quote di partecipazione (%)	PROVVEDIMENTI CONCERNENTI LA CONCESSIONE				PERIODO DI VIGENZA	SCADENZA	AREA (Kmq)	UBICAZIONE DELLA CONCESSIONE
		Data	Natura del provvedimento	Decorrenza	BUGI				
S. BENEDETTO DEL TRONTO	ADRIATICA IDROCARBURI (85,5) (r.u.) EDISON (12,5) GAS PLUS ITALIANA (2)	6/11/1984	Conferimento	10/9/1984	XXIX - 3	1° periodo	10/09/2014	87,22	MARCHE (87,22)
		21/3/1989	Trasferimento quota	21/3/1989	XXXIII - 8				
		10/7/1992	Trasferimento quota	3/11/1989	XXXVI - 12				
		29/3/1994	Trasferimento quota	29/12/1993	XXXVIII - 4				
		29/3/1994	Trasferimento quota	21/2/1994	XXXVIII - 4				
		16/10/1995	Modifica programma lavoro	16/10/1995	XXXIX - 11				
		2/4/1996	Riesame art. 3 D.M. 16/10/95	2/4/1996	XL - 5				
		8/5/1996	Modifica programma lavoro	8/5/1996	XL - 6				
		9/5/1996	Cambio intestazione quota	1/3/1996	XL - 6				
		6/3/1997	Trasferimento quota	29/1/1997	XLI - 4				
		13/2/1998	Cambio intestazione quota	1/1/1998	XLII - 3				
		23/11/1998	Cambio intestazione quota	29/6/1998	XLII - 12				
		15/9/1999	Cambio intestazione quota	1/7/1999	XLIII - 10				
		12/2/2004	Cambio intestazione quota	1/12/2003	XLVIII - 3				
		12/2/2004	Cambio intestazione quota	1/1/2004	XLVIII - 3				
		20/7/2004	Cambio intestazione quota	18/5/2004	XLVIII - 8				
		9/2/2010	Trasferimento quota	1/1/2010	LIV - 3				

828

CODICE E DENOMINAZIONE DELLA CONCESSIONE	TITOLARI DELLA CONCESSIONE e relative quote di partecipazione (%)	PROVVEDIMENTI CONCERNENTI LA CONCESSIONE				PERIODO DI VIGENZA	SCADENZA	AREA (Kmq)	UBICAZIONE DELLA CONCESSIONE
		Data	Natura del provvedimento	Decorrenza	BUGI				
MAFALDA	GAS PLUS ITALIANA (60) (r.u.) EDISON (40)	7/3/1985	Conferimento	3/12/1984	XXIX - 7	1° periodo	03/12/2014	79,4	MOLISE (79,4)
		4/8/1993	Cambio intestazione quota	23/4/1992	XXXVII - 10				
		17/6/1994	Ampliamento	17/6/1994	XXXVIII - 7				
		9/5/1996	Cambio intestazione quota	1/3/1996	XL - 6				
		23/11/1998	Cambio intestazione quota	29/6/1998	XLII - 12				
		15/9/1999	Cambio intestazione quota	1/7/1999	XLIII - 10				
		12/2/2004	Intestazione quota	1/12/2003	XLVIII - 3				
		12/2/2004	Cambio intestazione quota	1/1/2004	XLVIII - 3				
		20/7/2004	Cambio intestazione quota	18/5/2004	XLVIII - 8				

ELENCO DELLE CONCESSIONI DI COLTIVAZIONE ACCORDATE NELLA TERRAFERMA - Aggiornamento 30/giugno/2012

829

CODICE E DENOMINAZIONE DELLA CONCESSIONE	TITOLARI DELLA CONCESSIONE e relative quote di partecipazione (%)	PROVVEDIMENTI CONCERNENTI LA CONCESSIONE				PERIODO DI VIGENZA	SCADENZA	AREA (Kmq)	UBICAZIONE DELLA CONCESSIONE
		Data	Natura del provvedimento	Decorrenza	BUIG				
MACERATA	GAS PLUS ITALIANA (100) (r.u.)	22/4/1985	Conferimento	12/8/1984	XXIX - 10	1° periodo	12/08/2014	217,91	MARCHE (217,91)
		29/6/1990	Trasferimento	29/6/1990	XXXIV - 12				
		15/6/1995	Approvazione nuovo programma di esplorazione	15/6/1995	XXXIX - 7				
		8/5/1996	Modifica programma lavoro	8/5/1996	XL - 6				
		9/5/1996	Cambio intestazione	1/1/1996	XL - 6				
		9/5/1996	Cambio intestazione	1/3/1996	XL - 6				
		12/2/2004	Cambio intestazione quota	1/1/2004	XLVIII - 3				
		20/7/2004	Cambio intestazione	18/5/2004	XLVIII - 8				

830

CODICE E DENOMINAZIONE DELLA CONCESSIONE	TITOLARI DELLA CONCESSIONE e relative quote di partecipazione (%)	PROVVEDIMENTI CONCERNENTI LA CONCESSIONE				PERIODO DI VIGENZA	SCADENZA	AREA (Kmq)	UBICAZIONE DELLA CONCESSIONE
		Data	Natura del provvedimento	Decorrenza	BUIG				
COLABELLA Nota: Presentata istanza di rinuncia pubblicata nel B.U.I.G. Anno XLII - N. 1	EDISON (50) (r.u.) GAS DELLA CONCORDIA (50)	19/5/1985	Conferimento	16/5/1985	XXIX - 12	1° periodo	16/05/2015	54,45	BASILICATA (54,45)
		22/1/1990	Trasferimento quota	1/1/1989	XXXIV - 11				
		22/1/1990	Trasferimento quota	1/7/1989	XXXIV - 11				
		12/5/1992	Cambio intestazione quota	19/6/1991	XXXVI - 11				
		20/5/1992	Modifica programma sviluppo	20/5/1992	XXXVI - 6				
		2/9/1993	Trasferimento quota e nomina r.u.	1/8/1992	XXXVII - 10				
		2/9/1993	Cambio intestazione quota	4/11/1992	XXXVII - 10				
		14/6/1996	Trasferimento quota	1/1/1996	XL - 7				
		14/6/1996	Cambio intestazione quota	23/1/1996	XL - 7				
		5/4/2002	Trasferimento quota	29/11/2001	XLVI - 12				
		12/2/2004	Intestazione quota	1/12/2003	XLVIII - 3				

834

CODICE E DENOMINAZIONE DELLA CONCESSIONE	TITOLARI DELLA CONCESSIONE e relative quote di partecipazione (%)	PROVVEDIMENTI CONCERNENTI LA CONCESSIONE				PERIODO DI VIGENZA	SCADENZA	AREA (Kmq)	UBICAZIONE DELLA CONCESSIONE
		Data	Natura del provvedimento	Decorrenza	BUIG				
ORSINO Nota: Presentata istanza di rinuncia pubblicata nel B.U.I.G. Anno XLIX - N. 1.	GAS PLUS ITALIANA (100) (r.u.)	7/8/1985	Conferimento	2/12/1984	XXX - 2	1° periodo	02/12/2014	144,89	BASILICATA (144,89)
		29/6/1990	Modifica programma lavoro	29/6/1990	XXXV - 2				
		20/1/1993	Trasferimento	4/3/1992	XXXVII - 11				
		17/6/1994	Modifica programma lavoro	17/6/1994	XXXVIII - 8				
		9/5/1996	Cambio intestazione	1/3/1996	XL - 6				
		12/2/2004	Cambio intestazione quota	1/1/2004	XLVIII - 3				
		20/7/2004	Cambio intestazione	18/5/2004	XLVIII - 8				

ELENCO DELLE CONCESSIONI DI COLTIVAZIONE ACCORDATE NELLA TERRAFERMA - Aggiornamento 30/giugno/2012

836

CODICE E DENOMINAZIONE DELLA CONCESSIONE	TITOLARI DELLA CONCESSIONE e relative quote di partecipazione (%)	PROVVEDIMENTI CONCERNENTI LA CONCESSIONE				PERIODO DI VIGENZA	SCADENZA	AREA (Kmq)	UBICAZIONE DELLA CONCESSIONE
		Data	Natura del provvedimento	Decorrenza	BUIG				
MASSERIA MONACO	EDISON (50) (r.u.) ENI (50)	8/7/1986	Conferimento	8/7/1986	XXX - 8	1° periodo	08/07/2016	35,93	BASILICATA (35,93)
		8/8/1991	Trasferimento quota e nomina r.u.	1/7/1989	XXXVI - 6				
		12/5/1992	Cambio intestazione quota	19/6/1991	XXXVI - 11				
		2/9/1993	Trasferimento quota e nomina r.u.	1/8/1992	XXXVII - 10				
		2/9/1993	Cambio intestazione quota	4/11/1992	XXXVII - 10				
		1/12/1994	Integrazione nuovo programma di esplorazione	1/12/1994	XXXIX - 1				
		13/2/1998	Cambio intestazione quota	1/1/1998	XLII - 3				
		12/2/2004	Intestazione quota	1/12/2003	XLVIII - 3				

837

CODICE E DENOMINAZIONE DELLA CONCESSIONE	TITOLARI DELLA CONCESSIONE e relative quote di partecipazione (%)	PROVVEDIMENTI CONCERNENTI LA CONCESSIONE				PERIODO DI VIGENZA	SCADENZA	AREA (Kmq)	UBICAZIONE DELLA CONCESSIONE
		Data	Natura del provvedimento	Decorrenza	BUIG				
PIGAZZANO	GAS PLUS ITALIANA (100) (r.u.)	2/7/1986	Conferimento	24/5/1984	XXX - 11	1° periodo	24/05/2014	81,87	EMILIA ROMAGNA (81,87)
		20/12/1992	Trasferimento	31/3/1992	XXXVII - 12				
		9/5/1996	Cambio intestazione	1/1/1996	XL - 6				
		9/5/1996	Cambio intestazione	1/3/1996	XL - 6				
		12/2/2004	Cambio intestazione	1/1/2004	XLVIII - 3				
		20/7/2004	Cambio intestazione	18/5/2004	XLVIII - 8				

838

CODICE E DENOMINAZIONE DELLA CONCESSIONE	TITOLARI DELLA CONCESSIONE e relative quote di partecipazione (%)	PROVVEDIMENTI CONCERNENTI LA CONCESSIONE				PERIODO DI VIGENZA	SCADENZA	AREA (Kmq)	UBICAZIONE DELLA CONCESSIONE
		Data	Natura del provvedimento	Decorrenza	BUIG				
MONTE VRECCIARO	ENI (100) (r.u.)	14/1/1987	Conferimento	31/8/1984	XXXI - 2	1° periodo	31/08/2014	31,84	PUGLIA (31,84)
		13/2/1998	Cambio intestazione	1/1/1998	XLII - 3				

Nota: Presentata istanza di rinuncia pubblicata nel B.U.I.G. Anno XLVIII - N. 11.

839

CODICE E DENOMINAZIONE DELLA CONCESSIONE	TITOLARI DELLA CONCESSIONE e relative quote di partecipazione (%)	PROVVEDIMENTI CONCERNENTI LA CONCESSIONE				PERIODO DI VIGENZA	SCADENZA	AREA (Kmq)	UBICAZIONE DELLA CONCESSIONE
		Data	Natura del provvedimento	Decorrenza	BUIG				
MONTIGNANO	EDISON (50) (r.u.) GAS PLUS ITALIANA (50)	15/4/1987	Conferimento	17/7/1986	XXXI - 11	1° periodo	17/07/2016	93,48	MARCHE (93,48)
		21/3/1989	Sostituzione art. 2 D.M. 15/4/87	17/7/1986	XXXIII - 8				
		21/3/1989	Trasferimento quota e nomina r.u.	21/3/1989	XXXIII - 8				
		10/10/1990	Trasferimento quota e nomina r.u.	10/10/1990	XXXV - 5				
		4/8/1993	Cambio intestazione quota	23/4/1992	XXXVII - 10				
		9/5/1996	Cambio intestazione quota	1/3/1996	XL - 6				
		13/5/1997	Modifica programma lavoro	13/5/1997	XLI - 6				
		23/11/1998	Cambio intestazione quota	29/6/1998	XLII - 12				
		15/9/1999	Cambio intestazione quota	1/7/1999	XLIII - 10				
		12/2/2004	Cambio intestazione quota	1/12/2003	XLVIII - 3				
		12/2/2004	Cambio intestazione quota	1/1/2004	XLVIII - 3				
		20/7/2004	Cambio intestazione quota	18/5/2004	XLVIII - 8				

ELENCO DELLE CONCESSIONI DI COLTIVAZIONE ACCORDATE NELLA TERRAFERMA - Aggiornamento 30/giugno/2012

841

CODICE E DENOMINAZIONE DELLA CONCESSIONE	TITOLARI DELLA CONCESSIONE e relative quote di partecipazione (%)	PROVVEDIMENTI CONCERNENTI LA CONCESSIONE				PERIODO DI VIGENZA	SCADENZA	AREA (Kmq)	UBICAZIONE DELLA CONCESSIONE
		Data	Natura del provvedimento	Decorrenza	BUIG				
SETTEFINESTRE	GAS PLUS ITALIANA (100) (r.u.)	8/7/1987	Conferimento	8/7/1987	XXXII - 3	1° periodo	08/07/2017	65	MARCHE (65)
		10/7/1991	Trasferimento quota e nomina r.u.	19/1/1990	XXXVI - 1				
		10/7/1991	Trasferimento quota	28/12/1990	XXXVI - 1				
		9/5/1996	Cambio intestazione quota	1/3/1996	XL - 6				
		13/5/1997	Modifica programma lavoro	13/5/1997	XLI - 6				
		20/3/2000	Cambio intestazione quota	1/1/2000	XLIV - 4				
		20/4/2001	Cambio intestazione quota	1/10/2000	XLV - 5				
		18/9/2001	Trasferimento quota	29/6/2001	XLV - 10				
		12/2/2004	Cambio intestazione	1/1/2004	XLVIII - 3				
		20/7/2004	Cambio intestazione	18/5/2004	XLVIII - 8				
		27/4/2005	Trasferimento quota e nomina r.u.	30/12/2004	LII - 3				
		5/5/2008	Assunzione quota	7/4/2008	LII - 6				

842

CODICE E DENOMINAZIONE DELLA CONCESSIONE	TITOLARI DELLA CONCESSIONE e relative quote di partecipazione (%)	PROVVEDIMENTI CONCERNENTI LA CONCESSIONE				PERIODO DI VIGENZA	SCADENZA	AREA (Kmq)	UBICAZIONE DELLA CONCESSIONE
		Data	Natura del provvedimento	Decorrenza	BUIG				
S. MARIA NUOVA	GAS PLUS ITALIANA (100) (r.u.)	8/7/1987	Conferimento	8/7/1987	XXXII - 3	1° periodo	08/07/2017	81,75	MARCHE (81,75)
		10/7/1991	Trasferimento quota e nomina r.u.	19/1/1990	XXXVI - 1				
		10/7/1991	Trasferimento quota	28/12/1990	XXXVI - 1				
		6/8/1993	Nomina r.u.	6/8/1993	XXXVII - 9				
		6/8/1993	Modifica programma lavoro	6/8/1993	XXXVII - 9				
		2/4/1996	Modifica programma lavoro	2/4/1996	XL - 5				
		9/5/1996	Cambio intestazione quota	1/3/1996	XL - 6				
		20/3/2000	Cambio intestazione quota	1/1/2000	XLIV - 4				
		20/4/2001	Cambio intestazione quota	1/10/2000	XLV - 5				
		18/9/2001	Trasferimento quota	29/6/2001	XLV - 10				
		12/2/2004	Cambio intestazione	1/1/2004	XLVIII - 3				
		20/7/2004	Cambio intestazione	18/5/2004	XLVIII - 8				

843

CODICE E DENOMINAZIONE DELLA CONCESSIONE	TITOLARI DELLA CONCESSIONE e relative quote di partecipazione (%)	PROVVEDIMENTI CONCERNENTI LA CONCESSIONE				PERIODO DI VIGENZA	SCADENZA	AREA (Kmq)	UBICAZIONE DELLA CONCESSIONE
		Data	Natura del provvedimento	Decorrenza	BUIG				
PECORARO Nota: Presentata istanza di proroga pubblicata nel B.U.I.G. Anno XLVIII - N. 9.	ENI (100) (r.u.)	9/2/1988	Conferimento e unificazione	9/2/1988	XXXII - 3	1° periodo	01/08/2005	40,87	PUGLIA (40,87)
		13/2/1998	Cambio intestazione	1/1/1998	XLII - 3				
		16/3/1999	Modifica programma sviluppo	16/3/1999	XLIII - 4				

845

CODICE E DENOMINAZIONE DELLA CONCESSIONE	TITOLARI DELLA CONCESSIONE e relative quote di partecipazione (%)	PROVVEDIMENTI CONCERNENTI LA CONCESSIONE				PERIODO DI VIGENZA	SCADENZA	AREA (Kmq)	UBICAZIONE DELLA CONCESSIONE
		Data	Natura del provvedimento	Decorrenza	BUIG				
MONTE CANTIERE	SOCIETÀ IDROELETTRICA ALTOMODENESE (100) (r.u.)	13/7/1988	Conferimento	13/7/1988	XXXII - 8	1° periodo	13/07/2018	36,36	EMILIA ROMAGNA (36,36)

ELENCO DELLE CONCESSIONI DI COLTIVAZIONE ACCORDATE NELLA TERRAFERMA - Aggiornamento 30/giugno/2012

846

CODICE E DENOMINAZIONE DELLA CONCESSIONE	TITOLARI DELLA CONCESSIONE e relative quote di partecipazione (%)	PROVVEDIMENTI CONCERNENTI LA CONCESSIONE				PERIODO DI VIGENZA	SCADENZA	AREA (Kmq)	UBICAZIONE DELLA CONCESSIONE
		Data	Natura del provvedimento	Decorrenza	BUIG				
IL SALICE	GAS PLUS ITALIANA (100) (r.u.)	28/7/1988	Conferimento	27/3/1988	XXXIII - 1	1° periodo	27/03/2018	47,15	BASILICATA (47,15)
		2/7/1990	Trasferimento quota	1/1/1989	XXXV - 2				
		12/11/1993	Trasferimento quota	6/4/1993	XXXVII - 12				
		11/4/1995	Approvazione nuovo programma di esplorazione	11/4/1995	XXXIX - 5				
		9/5/1996	Cambio intestazione quota	1/3/1996	XL - 6				
		14/6/1996	Trasferimento quota	1/1/1996	XL - 7				
		14/6/1996	Cambio intestazione quota	23/1/1996	XL - 7				
		7/12/1999	Assunzione quote	27/9/1999	XLIV - 1				
		12/2/2004	Cambio intestazione quota	1/1/2004	XLVIII - 3				
		20/7/2004	Cambio intestazione	18/5/2004	XLVIII - 8				

848

CODICE E DENOMINAZIONE DELLA CONCESSIONE	TITOLARI DELLA CONCESSIONE e relative quote di partecipazione (%)	PROVVEDIMENTI CONCERNENTI LA CONCESSIONE				PERIODO DI VIGENZA	SCADENZA	AREA (Kmq)	UBICAZIONE DELLA CONCESSIONE
		Data	Natura del provvedimento	Decorrenza	BUIG				
FRONTE SAN DAMIANO Nota: Presentata istanza di estensione dell'area pubblicata nel B.U.I.G. Anno LII - N. 10.	APENNINE ENERGY (100) (r.u.)	1/2/1989	Conferimento	18/7/1988	XXXIII - 3	1° periodo	18/07/2018	23,71	BASILICATA (23,71)
		14/7/1993	Cambio intestazione quota	10/8/1989	XXXVII - 12				
		14/7/1993	Trasferimento quota	18/8/1989	XXXVII - 12				
		14/7/1993	Cambio intestazione quota	15/1/1990	XXXVII - 12				
		14/7/1993	Trasferimento quota	12/2/1992	XXXVII - 12				
		14/7/1993	Trasferimento quota	29/11/1992	XXXVII - 12				
		7/4/1994	Trasferimento quota	2/3/1994	XXXVIII - 5				
		4/7/1994	Trasferimento quota	23/5/1994	XXXVIII - 8				
		23/1/1995	Assunzione quota	12/12/1994	XXXIX - 2				
		9/5/2001	Trasferimento quota	10/10/2000	XLV - 6				
		9/5/2001	Trasferimento quota	31/10/2000	XLV - 6				
		30/10/2001	Trasferimento quota e nomina r.u.	15/10/2001	XLV - 11				
		12/5/2006	Trasferimento quota	28/1/2006	L - 6				
		24/2/2009	Cambio intestazione quota	23/12/2008	LIII - 3				
		9/5/2012	Trasferimento quota	22/12/2011	LVI - 5				

ELENCO DELLE CONCESSIONI DI COLTIVAZIONE ACCORDATE NELLA TERRAFERMA - Aggiornamento 30/giugno/2012

849

CODICE E DENOMINAZIONE DELLA CONCESSIONE	TITOLARI DELLA CONCESSIONE e relative quote di partecipazione (%)	PROVVEDIMENTI CONCERNENTI LA CONCESSIONE				PERIODO DI VIGENZA	SCADENZA	AREA (Kmq)	UBICAZIONE DELLA CONCESSIONE
		Data	Natura del provvedimento	Decorrenza	BUIG				
MASSERIA GROTTAVECCHIA	MEDOILGAS ITALIA (20) (r.u.)	6/9/1988	Conferimento	6/9/1988	XXXIII - 8	1° periodo	06/09/2018	53,26	PUGLIA (39,73) MOLISE (13,53)
	GAS PLUS ITALIANA (58,25)	24/5/1990	Trasferimento quota	1/1/1989	XXXV - 2				
	EDISON (13,75)	24/5/1990	Trasferimento quota	1/7/1989	XXXV - 2				
	SVILUPPO RISORSE NATURALI (8)	11/4/1991	Trasferimento quota	19/12/1989	XXXVI - 5				
		12/5/1992	Cambio intestazione quota	19/6/1991	XXXVI - 11				
		2/9/1993	Trasferimento quota	1/8/1992	XXXVII - 10				
		2/9/1993	Cambio intestazione quota	4/11/1992	XXXVII - 10				
		9/5/1996	Cambio intestazione quota	1/3/1996	XL - 6				
		14/6/1996	Trasferimento quota e nomina r.u.	1/1/1996	XL - 7				
		14/6/1996	Cambio intestazione quota	23/1/1996	XL - 7				
		20/3/2000	Cambio intestazione quota	1/1/2000	XLIV - 4				
		20/4/2001	Cambio intestazione quota	1/10/2000	XLV - 5				
		18/9/2001	Trasferimento quota	29/6/2001	XLV - 10				
		5/4/2002	Trasferimento quota	29/11/2001	XLVI - 12				
		12/2/2004	Intestazione quota	1/12/2003	XLVIII - 3				
		12/2/2004	Cambio intestazione quota	1/1/2004	XLVIII - 3				
		20/7/2004	Cambio intestazione quota	18/5/2004	XLVIII - 8				
		8/10/2004	Trasferimento quota	17/12/2003	XLVIII - 11				
		30/6/2005	Trasferimento quota	26/4/2005	XLIX - 7				
		16/4/2008	Cambio intestazione quota	12/2/2008	LII - 5				

850

CODICE E DENOMINAZIONE DELLA CONCESSIONE	TITOLARI DELLA CONCESSIONE e relative quote di partecipazione (%)	PROVVEDIMENTI CONCERNENTI LA CONCESSIONE				PERIODO DI VIGENZA	SCADENZA	AREA (Kmq)	UBICAZIONE DELLA CONCESSIONE
		Data	Natura del provvedimento	Decorrenza	BUIG				
TOMBOLO	SIM (100) (r.u.)	6/2/1989	Conferimento	5/4/1988	XXXIII - 8	1° periodo	05/04/2018	285,98	TOSCANA (285,98)
		20/12/1992	Trasferimento	31/3/1992	XXXVII - 12				
		9/5/1996	Cambio intestazione	1/1/1996	XL - 6				
		9/5/1996	Cambio intestazione	1/3/1996	XL - 6				
		9/2/2004	Trasferimento quota	2/10/2003	XLVIII - 3				
		20/10/2008	Riattribuzione	20/10/2008	LII - 11				
		20/10/2008	Accettazione rinuncia	20/10/2008	LII - 11				

852

CODICE E DENOMINAZIONE DELLA CONCESSIONE	TITOLARI DELLA CONCESSIONE e relative quote di partecipazione (%)	PROVVEDIMENTI CONCERNENTI LA CONCESSIONE				PERIODO DI VIGENZA	SCADENZA	AREA (Kmq)	UBICAZIONE DELLA CONCESSIONE
		Data	Natura del provvedimento	Decorrenza	BUIG				
MACCHIA DI PIERNO	ENI (100) (r.u.)	4/7/1989	Conferimento	4/2/1988	XXXIII - 9	1° periodo	04/02/2018	83,19	PUGLIA (83,19)
		27/12/1993	Proroga termine perforazione	30/9/1992	XXXVIII - 2				
		13/2/1998	Cambio intestazione	1/1/1998	XLII - 3				

Nota: Presentata istanza di rinuncia pubblicata nel B.U.I.G. Anno XLVIII - N. 7.

ELENCO DELLE CONCESSIONI DI COLTIVAZIONE ACCORDATE NELLA TERRAFERMA - Aggiornamento 30/giugno/2012

853

CODICE E DENOMINAZIONE DELLA CONCESSIONE	TITOLARI DELLA CONCESSIONE e relative quote di partecipazione (%)	PROVVEDIMENTI CONCERNENTI LA CONCESSIONE				PERIODO DI VIGENZA	SCADENZA	AREA (Kmq)	UBICAZIONE DELLA CONCESSIONE
		Data	Natura del provvedimento	Decorrenza	BUGI				
PORTO CIVITANOVA	GAS PLUS ITALIANA (60) (r.u.) EDISON (40)	9/6/1989	Conferimento	17/5/1989	XXXIII - 11	1° periodo	27/05/2019	62,8	MARCHE (62,8)
		4/8/1993	Cambio intestazione quota	23/4/1992	XXXVII - 10				
		9/5/1996	Cambio intestazione quota	1/1/1996	XL - 6				
		9/5/1996	Cambio intestazione quota	1/3/1996	XL - 6				
		23/11/1998	Cambio intestazione quota	29/6/1998	XLII - 12				
		15/9/1999	Cambio intestazione quota	1/7/1999	XLIII - 10				
		12/2/2004	Intestazione quota	1/12/2003	XLVIII - 3				
		12/2/2004	Cambio intestazione quota	1/1/2004	XLVIII - 3				
		20/7/2004	Cambio intestazione quota	18/5/2004	XLVIII - 8				

854

CODICE E DENOMINAZIONE DELLA CONCESSIONE	TITOLARI DELLA CONCESSIONE e relative quote di partecipazione (%)	PROVVEDIMENTI CONCERNENTI LA CONCESSIONE				PERIODO DI VIGENZA	SCADENZA	AREA (Kmq)	UBICAZIONE DELLA CONCESSIONE
		Data	Natura del provvedimento	Decorrenza	BUGI				
SAN BASILE Nota: Presentata istanza di rinuncia pubblicata nel B.U.I.G. Anno L - N. 1. Presentata istanza di riattribuzione pubblicata nel B.U.I.G. Anno L - N. 8.	MEDOILGAS ITALIA (100) (r.u.)	4/7/1989	Conferimento	6/12/1988	XXXIII - 12	1° periodo	06/12/2018	97,56	ABRUZZO (97,56)
		6/10/1993	Trasferimento quote	23/4/1993	XXXVII - 11				
		13/1/1994	Ampliamento	13/1/1994	XXXVIII - 2				
		9/5/1996	Cambio intestazione quota	1/3/1996	XL - 6				
		14/6/1996	Trasferimento quota	1/1/1996	XL - 7				
		14/6/1996	Cambio intestazione quota	23/1/1996	XL - 7				
		5/4/2002	Trasferimento quota	29/11/2001	XLVI - 12				
		9/2/2004	Trasferimento quota	2/10/2003	XLVIII - 3				
		30/6/2005	Trasferimento quota	26/4/2005	XLIX - 7				
		16/4/2008	Cambio intestazione quota	12/2/2008	LII - 5				
		7/8/2008	Assunzione quota	9/7/2008	LII - 9				

856

CODICE E DENOMINAZIONE DELLA CONCESSIONE	TITOLARI DELLA CONCESSIONE e relative quote di partecipazione (%)	PROVVEDIMENTI CONCERNENTI LA CONCESSIONE				PERIODO DI VIGENZA	SCADENZA	AREA (Kmq)	UBICAZIONE DELLA CONCESSIONE
		Data	Natura del provvedimento	Decorrenza	BUGI				
TORRENTE CIGNO	MEDOILGAS ITALIA (45) (r.u.) GAS PLUS ITALIANA (55)	25/1/1990	Conferimento	7/3/1989	XXXIV - 6	1° periodo	07/03/2019	154,44	MOLISE (154,44)
		12/5/1992	Cambio intestazione quota	19/6/1991	XXXVI - 11				
		6/8/1993	Trasferimento quota	7/6/1991	XXXVII - 10				
		6/8/1993	Trasferimento quota	4/11/1992	XXXVII - 10				
		6/8/1993	Approvazione nuovo programma lavori	6/8/1993	XXXVII - 10				
		10/3/1994	Assunzione quota	26/11/1993	XXXVIII - 4				
		9/5/1996	Cambio intestazione quota	1/3/1996	XL - 6				
		14/6/1996	Trasferimento quota e nomina r.u.	1/1/1996	XL - 7				
		14/6/1996	Cambio intestazione quota e nomina r.u.	23/1/1996	XL - 7				
		5/4/2002	Trasferimento quota	29/11/2001	XLVI - 12				
		12/2/2004	Cambio intestazione quota	1/1/2004	XLVIII - 3				
		20/7/2004	Cambio intestazione quota	18/5/2004	XLVIII - 8				
		30/6/2005	Trasferimento quota	26/4/2005	XLIX - 7				
		16/4/2008	Cambio intestazione quota	12/2/2008	LII - 5				

ELENCO DELLE CONCESSIONI DI COLTIVAZIONE ACCORDATE NELLA TERRAFERMA - Aggiornamento 30/giugno/2012

857

CODICE E DENOMINAZIONE DELLA CONCESSIONE	TITOLARI DELLA CONCESSIONE e relative quote di partecipazione (%)	PROVVEDIMENTI CONCERNENTI LA CONCESSIONE				PERIODO DI VIGENZA	SCADENZA	AREA (Kmq)	UBICAZIONE DELLA CONCESSIONE
		Data	Natura del provvedimento	Decorrenza	BUIG				
S. TEODORO	MEDOILGAS ITALIA (100) (r.u.)	30/9/1990	Conferimento	5/9/1989	XXXIV - 12	1° periodo	05/09/2019	59,25	BASILICATA (59,25)
		30/9/1990	Trasferimento quota	30/9/1990	XXXIV - 12				
		12/5/1992	Cambio intestazione quota	19/6/1991	XXXVI - 11				
		2/9/1993	Trasferimento quota	1/8/1992	XXXVII - 10				
		2/9/1993	Cambio intestazione quota	4/11/1992	XXXVII - 10				
		12/11/1993	Trasferimento quota	6/4/1993	XXXVII - 12				
		9/5/1996	Cambio intestazione quota	1/3/1996	XL - 6				
		14/6/1996	Trasferimento quota e nomina r.u.	1/1/1996	XL - 7				
		14/6/1996	Cambio intestazione quota	23/1/1996	XL - 7				
		7/12/1999	Trasferimento quota	28/9/1999	XLIV - 1				
		8/3/2000	Trasferimento quote	4/2/2000	XLIV - 4				
		17/11/2000	Trasferimento quota	10/8/2000	XLIV - 12				
		17/11/2000	Trasferimento quota e nomina r.u.	4/10/2000	XLIV - 12				
		19/10/2001	Trasferimento quota e nomina r.u.	1/8/2001	XLV - 11				
		8/10/2004	Trasferimento quota	31/12/2002	XLVIII - 11				
		3/12/2004	Trasferimento quota	2/3/2004	XLIX - 1				
		30/6/2005	Trasferimento	26/4/2005	XLIX - 7				
16/4/2008	Intestazione	12/2/2008	LII - 5						

858

CODICE E DENOMINAZIONE DELLA CONCESSIONE	TITOLARI DELLA CONCESSIONE e relative quote di partecipazione (%)	PROVVEDIMENTI CONCERNENTI LA CONCESSIONE				PERIODO DI VIGENZA	SCADENZA	AREA (Kmq)	UBICAZIONE DELLA CONCESSIONE
		Data	Natura del provvedimento	Decorrenza	BUIG				
MISANO ADRIATICO	MEDOILGAS ITALIA (100) (r.u.)	20/6/1990	Conferimento	20/6/1990	XXXV - 2	1° periodo	20/06/2020	75,31	EMILIA ROMAGNA (74,11) MARCHE (1,2)
		9/5/1996	Cambio intestazione quota	1/3/1996	XL - 6				
		14/6/1996	Trasferimento quota e nomina r.u.	1/1/1996	XL - 7				
		14/6/1996	Cambio intestazione quota	23/1/1996	XL - 7				
		7/2/2001	Trasferimento quota	11/2/2000	XLV - 3				
		7/2/2001	Nomina r.u.	18/10/2000	XLV - 3				
		7/2/2001	Trasferimento quota	18/10/2000	XLV - 3				
		5/4/2002	Trasferimento quota	29/11/2001	XLVI - 12				
		26/6/2003	Trasferimento quota	27/3/2003	XLVII - 10				
		10/11/2003	Trasferimento quota	30/9/2003	XLVII - 12				
		2/3/2005	Trasferimento quota	28/12/2004	XLIX - 4				
		30/6/2005	Trasferimento	26/4/2005	XLIX - 7				
		16/4/2008	Intestazione	12/2/2008	LII - 5				

859

CODICE E DENOMINAZIONE DELLA CONCESSIONE	TITOLARI DELLA CONCESSIONE e relative quote di partecipazione (%)	PROVVEDIMENTI CONCERNENTI LA CONCESSIONE				PERIODO DI VIGENZA	SCADENZA	AREA (Kmq)	UBICAZIONE DELLA CONCESSIONE
		Data	Natura del provvedimento	Decorrenza	BUIG				
POLICORO	GAS PLUS ITALIANA (100) (r.u.)	30/9/1990	Conferimento	30/9/1990	XXXV - 2	1° periodo	30/09/2020	164	BASILICATA (155,47) CALABRIA (8,53)
		9/5/1996	Cambio intestazione	1/1/1996	XL - 6				
		9/5/1996	Cambio intestazione	1/3/1996	XL - 6				
		12/2/2004	Cambio intestazione	1/1/2004	XLVIII - 3				
		20/7/2004	Cambio intestazione	18/5/2004	XLVIII - 8				

ELENCO DELLE CONCESSIONI DI COLTIVAZIONE ACCORDATE NELLA TERRAFERMA - Aggiornamento 30/giugno/2012

861

CODICE E DENOMINAZIONE DELLA CONCESSIONE	TITOLARI DELLA CONCESSIONE e relative quote di partecipazione (%)	PROVVEDIMENTI CONCERNENTI LA CONCESSIONE				PERIODO DI VIGENZA	SCADENZA	AREA (Kmq)	UBICAZIONE DELLA CONCESSIONE
		Data	Natura del provvedimento	Decorrenza	BUIG				
TORRENTE CELONE	MEDOILGAS ITALIA (50) (r.u.) EDISON (50)	5/4/1991	Conferimento	5/4/1991	XXXV - 8	1° periodo	05/04/2021	79,8	PUGLIA (79,8)
		2/9/1993	Trasferimento quota	1/8/1992	XXXVII - 10				
		2/9/1993	Cambio intestazione quota	4/11/1992	XXXVII - 10				
		14/6/1996	Trasferimento quota e nomina r.u.	1/1/1996	XL - 7				
		14/6/1996	Cambio intestazione quota	23/1/1996	XL - 7				
		5/4/2002	Trasferimento quota	29/11/2001	XLVI - 12				
		12/2/2004	Intestazione quota	1/12/2003	XLVIII - 3				
		30/6/2005	Trasferimento quota	26/4/2005	XLIX - 7				
		16/4/2008	Cambio intestazione quota	12/2/2008	LII - 5				

862

CODICE E DENOMINAZIONE DELLA CONCESSIONE	TITOLARI DELLA CONCESSIONE e relative quote di partecipazione (%)	PROVVEDIMENTI CONCERNENTI LA CONCESSIONE				PERIODO DI VIGENZA	SCADENZA	AREA (Kmq)	UBICAZIONE DELLA CONCESSIONE
		Data	Natura del provvedimento	Decorrenza	BUIG				
SAN MARCO	EDISON (100) (r.u.)	9/7/1991	Conferimento	9/7/1991	XXXV - 10	1° periodo	09/07/2021	91,7	MARCHE (91,7)
		12/5/1992	Cambio intestazione quota	19/6/1991	XXXVI - 11				
		4/8/1993	Cambio intestazione quota	23/4/1992	XXXVII - 10				
		2/9/1993	Trasferimento quota e nomina r.u.	1/8/1992	XXXVII - 10				
		2/9/1993	Cambio intestazione quota	4/11/1992	XXXVII - 10				
		23/11/1998	Cambio intestazione quota	29/6/1998	XLII - 12				
		15/9/1999	Cambio intestazione quota	1/7/1999	XLIII - 10				
		12/2/2004	Cambio intestazione	1/12/2003	XLVIII - 3				

864

CODICE E DENOMINAZIONE DELLA CONCESSIONE	TITOLARI DELLA CONCESSIONE e relative quote di partecipazione (%)	PROVVEDIMENTI CONCERNENTI LA CONCESSIONE				PERIODO DI VIGENZA	SCADENZA	AREA (Kmq)	UBICAZIONE DELLA CONCESSIONE
		Data	Natura del provvedimento	Decorrenza	BUIG				
S. MAURO	GAS PLUS ITALIANA (77) (r.u.) MEDOILGAS ITALIA (18) PETROREP ITALIANA (5)	9/8/1991	Conferimento	9/2/1990	XXXVI - 3	1° periodo	09/02/2020	25,32	ABRUZZO (25,32)
		9/5/1996	Cambio intestazione quota	1/3/1996	XL - 6				
		14/6/1996	Trasferimento quota	1/1/1996	XL - 7				
		14/6/1996	Cambio intestazione quota	23/1/1996	XL - 7				
		11/9/1997	Modifica programma sviluppo	11/9/1997	XLI - 10				
		1/4/1999	Approvazione programma lavori	1/4/1999	XLIII - 5				
		20/3/2000	Cambio intestazione quota	1/1/2000	XLIV - 4				
		20/4/2001	Cambio intestazione quota	1/10/2000	XLV - 5				
		18/9/2001	Trasferimento quota e nomina r.u.	29/6/2001	XLV - 10				
		5/4/2002	Trasferimento quota	29/11/2001	XLVI - 12				
		12/2/2004	Cambio intestazione quota	1/1/2004	XLVIII - 3				
		20/7/2004	Cambio intestazione quota	18/5/2004	XLVIII - 8				
		30/6/2005	Trasferimento quota	26/4/2005	XLIX - 7				
		16/4/2008	Cambio intestazione quota	12/2/2008	LII - 5				

ELENCO DELLE CONCESSIONI DI COLTIVAZIONE ACCORDATE NELLA TERRAFERMA - Aggiornamento 30/giugno/2012

865

CODICE E DENOMINAZIONE DELLA CONCESSIONE	TITOLARI DELLA CONCESSIONE e relative quote di partecipazione (%)	PROVVEDIMENTI CONCERNENTI LA CONCESSIONE				PERIODO DI VIGENZA	SCADENZA	AREA (Kmq)	UBICAZIONE DELLA CONCESSIONE
		Data	Natura del provvedimento	Decorrenza	BUIG				
SCANZANO	MEDOILGAS ITALIA (100) (r.u.)	13/12/1991	Conferimento	13/12/1991	XXXVI - 4	1° periodo	13/12/2021	70,79	BASILICATA (70,79)
		12/11/1993	Trasferimento quota	6/4/1993	XXXVII - 12				
		9/5/1996	Cambio intestazione quota	1/3/1996	XL - 6				
		14/6/1996	Trasferimento quota	1/1/1996	XL - 7				
		14/6/1996	Cambio intestazione quota	23/1/1996	XL - 7				
		19/3/1997	Modifica programma sviluppo	19/3/1997	XLI - 4				
		9/5/2001	Trasferimento quota	14/9/2000	XLV - 6				
		30/10/2001	Trasferimento quota	2/7/2001	XLV - 11				
		5/4/2002	Trasferimento quota	29/11/2001	XLVI - 12				
		12/2/2004	Cambio intestazione quota	1/1/2004	XLVIII - 3				
		20/7/2004	Cambio intestazione quota	18/5/2004	XLVIII - 8				
		8/10/2004	Trasferimento quota	31/12/2002	XLVIII - 11				
		21/3/2005	Trasferimento quota	17/12/2004	XLIX - 4				
		30/6/2005	Trasferimento	26/4/2005	XLIX - 7				
		16/4/2008	Intestazione	12/2/2008	LII - 5				

867

CODICE E DENOMINAZIONE DELLA CONCESSIONE	TITOLARI DELLA CONCESSIONE e relative quote di partecipazione (%)	PROVVEDIMENTI CONCERNENTI LA CONCESSIONE				PERIODO DI VIGENZA	SCADENZA	AREA (Kmq)	UBICAZIONE DELLA CONCESSIONE
		Data	Natura del provvedimento	Decorrenza	BUIG				
MONTE URANO	EDISON (40) (r.u.) ADRIATICA IDROCARBURI (60)	30/3/1992	Conferimento	26/10/1989	XXXVI - 10	1° periodo	26/10/2019	37,35	MARCHE (37,35)
		4/8/1993	Cambio intestazione quota	23/4/1992	XXXVII - 10				
		2/9/1993	Trasferimento quota e nomina r.u.	1/8/1992	XXXVII - 10				
		2/9/1993	Cambio intestazione quota	4/11/1992	XXXVII - 10				
		5/7/1994	Modifica programma lavoro	5/7/1994	XXXVIII - 8				
		13/2/1998	Cambio intestazione quota	1/1/1998	XLII - 3				
		23/11/1998	Cambio intestazione quota	29/6/1998	XLII - 12				
		15/9/1999	Cambio intestazione quota	1/7/1999	XLIII - 10				
		12/2/2004	Intestazione quota	1/12/2003	XLVIII - 3				
		17/4/2009	Riduzione	7/10/2008	LIII - 5				
		9/2/2010	Trasferimento quota	1/1/2010	LIV - 3				

ELENCO DELLE CONCESSIONI DI COLTIVAZIONE ACCORDATE NELLA TERRAFERMA - Aggiornamento 30/giugno/2012

868

CODICE E DENOMINAZIONE DELLA CONCESSIONE	TITOLARI DELLA CONCESSIONE e relative quote di partecipazione (%)	PROVVEDIMENTI CONCERNENTI LA CONCESSIONE				PERIODO DI VIGENZA	SCADENZA	AREA (Kmq)	UBICAZIONE DELLA CONCESSIONE
		Data	Natura del provvedimento	Decorrenza	BUIG				
MASSERIA PETRILLI	MEDOILGAS ITALIA (50) (r.u.) GAS PLUS ITALIANA (50)	21/5/1992	Conferimento	19/5/1990	XXXVI - 11	1° periodo	19/05/2020	118,28	PUGLIA (118,28)
		4/3/1994	Trasferimento quota	1/9/1993	XXXVIII - 4				
	4/3/1994	Ampliamento	4/3/1994	XXXVIII - 4					
	9/5/1996	Cambio intestazione quota	1/3/1996	XL - 6					
	14/6/1996	Trasferimento quota e nomina r.u.	1/1/1996	XL - 7					
	14/6/1996	Cambio intestazione quota	23/1/1996	XL - 7					
	9/5/2001	Trasferimento quota	14/9/2000	XLV - 6					
	30/10/2001	Trasferimento quota	2/7/2001	XLV - 11					
	5/4/2002	Trasferimento quota	29/11/2001	XLVI - 12					
	4/4/2003	Assunzione quota	26/11/2002	XLVII - 5					
	12/2/2004	Cambio intestazione quota	1/1/2004	XLVIII - 3					
	20/7/2004	Cambio intestazione quota	18/5/2004	XLVIII - 8					
	8/10/2004	Trasferimento quota	31/12/2002	XLVIII - 11					
	30/6/2005	Trasferimento quota	26/4/2005	XLIX - 7					
	16/4/2008	Cambio intestazione quota	12/2/2008	LII - 5					

869

CODICE E DENOMINAZIONE DELLA CONCESSIONE	TITOLARI DELLA CONCESSIONE e relative quote di partecipazione (%)	PROVVEDIMENTI CONCERNENTI LA CONCESSIONE				PERIODO DI VIGENZA	SCADENZA	AREA (Kmq)	UBICAZIONE DELLA CONCESSIONE
		Data	Natura del provvedimento	Decorrenza	BUIG				
S. ANDREA	MEDOILGAS ITALIA (40) (r.u.) EDISON (50)	8/8/1992	Conferimento	8/8/1992	XXXVI - 12	1° periodo	08/08/2022	164,32	VENETO (163,33)
		2/9/1993	Trasferimento quota	1/8/1992	XXXVII - 10				
	PETROREP ITALIANA (10)	2/9/1993	Cambio intestazione quota	4/11/1992	XXXVII - 10				FRIULI VENEZIA GIULIA (0,9)
		14/6/1996	Trasferimento quota e nomina r.u.	1/1/1996	XL - 7				
	14/6/1996	Cambio intestazione quota	23/1/1996	XL - 7					
	5/4/2002	Trasferimento quota	29/11/2001	XLVI - 12					
	12/2/2004	Intestazione quota	1/12/2003	XLVIII - 3					
	30/6/2005	Trasferimento quota	26/4/2005	XLIX - 7					
	16/4/2008	Cambio intestazione quota	12/2/2008	LII - 5					

870

CODICE E DENOMINAZIONE DELLA CONCESSIONE	TITOLARI DELLA CONCESSIONE e relative quote di partecipazione (%)	PROVVEDIMENTI CONCERNENTI LA CONCESSIONE				PERIODO DI VIGENZA	SCADENZA	AREA (Kmq)	UBICAZIONE DELLA CONCESSIONE
		Data	Natura del provvedimento	Decorrenza	BUIG				
MONTE VERDESE	MEDOILGAS ITALIA (60) (r.u.) GAS PLUS ITALIANA (30)	18/1/1993	Conferimento	28/6/1992	XXXVII - 4	1° periodo	28/06/2022	60,02	BASILICATA (60,02)
		9/5/1996	Cambio intestazione quota	1/3/1996	XL - 6				
	PETROREP ITALIANA (10)	14/6/1996	Trasferimento quota e nomina r.u.	1/1/1996	XL - 7				
		14/6/1996	Cambio intestazione quota	23/1/1996	XL - 7				
	5/4/2002	Trasferimento quota	29/11/2001	XLVI - 12					
	12/2/2004	Cambio intestazione quota	1/1/2004	XLVIII - 3					
	20/7/2004	Cambio intestazione quota	18/5/2004	XLVIII - 8					
	30/6/2005	Trasferimento quota	26/4/2005	XLIX - 7					
	16/4/2008	Cambio intestazione quota	12/2/2008	LII - 5					

ELENCO DELLE CONCESSIONI DI COLTIVAZIONE ACCORDATE NELLA TERRAFERMA - Aggiornamento 30/giugno/2012

871

CODICE E DENOMINAZIONE DELLA CONCESSIONE	TITOLARI DELLA CONCESSIONE e relative quote di partecipazione (%)	PROVVEDIMENTI CONCERNENTI LA CONCESSIONE				PERIODO DI VIGENZA	SCADENZA	AREA (Kmq)	UBICAZIONE DELLA CONCESSIONE
		Data	Natura del provvedimento	Decorrenza	BUIG				
CASA MAGGI	GAS PLUS ITALIANA (100) (r.u.)	15/3/1993	Conferimento	26/10/1992	XXXVII - 4	1° periodo	26/10/2022	4,98	MARCHE (4,98)
		9/5/1996	Cambio intestazione quota	1/3/1996	XL - 6				
		27/9/1999	Assunzione quota	29/4/1999	XLIII - 11				
		12/2/2004	Cambio intestazione	1/1/2004	XLVIII - 3				
		20/7/2004	Cambio intestazione	18/5/2004	XLVIII - 8				

874

CODICE E DENOMINAZIONE DELLA CONCESSIONE	TITOLARI DELLA CONCESSIONE e relative quote di partecipazione (%)	PROVVEDIMENTI CONCERNENTI LA CONCESSIONE				PERIODO DI VIGENZA	SCADENZA	AREA (Kmq)	UBICAZIONE DELLA CONCESSIONE
		Data	Natura del provvedimento	Decorrenza	BUIG				
MASSERIA VIORANO	GAS NATURAL VENDITA ITALIA (100) (r.u.)	16/7/1993	Conferimento	10/10/1989	XXXVII - 9	1° periodo	10/10/2019	41,61	BASILICATA (41,61)
		12/11/1993	Trasferimento	6/4/1993	XXXVII - 12				
		9/5/1996	Cambio intestazione quota	1/3/1996	XL - 6				
		22/1/1997	Cambio intestazione quota	22/12/1995	XLI - 3				
		23/1/1998	Trasferimento quota	18/3/1997	XLII - 2				
		23/1/1998	Assunzione quota	12/12/1997	XLII - 2				
		10/1/2000	Trasferimento quote	20/10/1999	XLIV - 2				
		30/4/2002	Trasferimento	1/3/2002	XLVI - 6				
		20/3/2003	Trasferimento	24/10/2002	XLVII - 4				
		25/10/2006	Intestazione	1/7/2006	L - 11				

875

CODICE E DENOMINAZIONE DELLA CONCESSIONE	TITOLARI DELLA CONCESSIONE e relative quote di partecipazione (%)	PROVVEDIMENTI CONCERNENTI LA CONCESSIONE				PERIODO DI VIGENZA	SCADENZA	AREA (Kmq)	UBICAZIONE DELLA CONCESSIONE
		Data	Natura del provvedimento	Decorrenza	BUIG				
MONTEGRANARO	GAS PLUS ITALIANA (25) (r.u.) EDISON (50) ADRIATICA IDROCARBURI (25)	20/7/1993	Conferimento	9/11/1992	XXXVII - 9	1° periodo	09/11/2022	60,11	MARCHE (60,11)
		13/2/1998	Cambio intestazione quota	1/1/1998	XLII - 3				
		23/11/1998	Cambio intestazione quota	29/6/1998	XLII - 12				
		15/9/1999	Cambio intestazione quota	1/7/1999	XLIII - 10				
		20/3/2000	Cambio intestazione quota	1/1/2000	XLIV - 4				
		20/4/2001	Cambio intestazione quota	1/10/2000	XLV - 5				
		18/9/2001	Trasferimento quota	29/6/2001	XLV - 10				
		12/2/2004	Intestazione quota	1/12/2003	XLVIII - 3				
		12/2/2004	Cambio intestazione quota	1/1/2004	XLVIII - 3				
		20/7/2004	Cambio intestazione	18/5/2004	XLVIII - 8				
		9/2/2010	Trasferimento quota	1/1/2010	LIV - 3				

876

CODICE E DENOMINAZIONE DELLA CONCESSIONE	TITOLARI DELLA CONCESSIONE e relative quote di partecipazione (%)	PROVVEDIMENTI CONCERNENTI LA CONCESSIONE				PERIODO DI VIGENZA	SCADENZA	AREA (Kmq)	UBICAZIONE DELLA CONCESSIONE
		Data	Natura del provvedimento	Decorrenza	BUIG				
VALLE DEL ROVELLO	METANO PUGLIA (100) (r.u.)	2/8/1993	Conferimento	20/11/1992	XXXVII - 9	1° periodo	20/11/2022	37,49	PUGLIA (37,49)
		17/6/1994	Trasferimento quote	9/3/1994	XXXVIII - 7				

ELENCO DELLE CONCESSIONI DI COLTIVAZIONE ACCORDATE NELLA TERRAFERMA - Aggiornamento 30/giugno/2012

877

CODICE E DENOMINAZIONE DELLA CONCESSIONE	TITOLARI DELLA CONCESSIONE e relative quote di partecipazione (%)	PROVVEDIMENTI CONCERNENTI LA CONCESSIONE				PERIODO DI VIGENZA	SCADENZA	AREA (Kmq)	UBICAZIONE DELLA CONCESSIONE
		Data	Natura del provvedimento	Decorrenza	BUIG				
MASSIGNANO	EDISON (50) (r.u.) GAS PLUS ITALIANA (50)	20/7/1993	Conferimento	6/12/1992	XXXVII - 10	1° periodo	06/12/2022	85,96	MARCHE (85,96)
		4/3/1994	Rettifica	4/3/1994	XXXVIII - 4				
		9/5/1996	Cambio intestazione quota	1/3/1996	XL - 6				
		23/11/1998	Cambio intestazione quota	29/6/1998	XLII - 12				
		15/9/1999	Cambio intestazione quota	1/7/1999	XLIII - 10				
		20/3/2000	Cambio intestazione quota	1/1/2000	XLIV - 4				
		20/4/2001	Cambio intestazione quota	1/10/2000	XLV - 5				
		18/9/2001	Trasferimento quota	29/6/2001	XLV - 10				
		12/2/2004	Intestazione quota	1/12/2003	XLVIII - 3				
		12/2/2004	Cambio intestazione quota	1/1/2004	XLVIII - 3				
		20/7/2004	Cambio intestazione quota	18/5/2004	XLVIII - 8				

878

CODICE E DENOMINAZIONE DELLA CONCESSIONE	TITOLARI DELLA CONCESSIONE e relative quote di partecipazione (%)	PROVVEDIMENTI CONCERNENTI LA CONCESSIONE				PERIODO DI VIGENZA	SCADENZA	AREA (Kmq)	UBICAZIONE DELLA CONCESSIONE
		Data	Natura del provvedimento	Decorrenza	BUIG				
MONTEARDONE Nota: Presentata istanza di ampliamento pubblicata nel B.U.I.G. Anno XL - N. 9.	GAS PLUS ITALIANA (67) (r.u.) SVILUPPO RISORSE NATURALI (15) MEDOILGAS ITALIA (11) PETROREP ITALIANA (7)	6/8/1993	Conferimento	6/8/1993	XXXVII - 10	1° periodo	06/08/2023	63,74	EMILIA ROMAGNA (63,74)
		24/1/1994	Modifica programma lavoro	24/1/1994	XXXVIII - 2				
		9/5/1996	Cambio intestazione quota	1/1/1996	XL - 6				
		9/5/1996	Cambio intestazione quota	1/3/1996	XL - 6				
		14/6/1996	Trasferimento quota e nomina r.u.	1/1/1996	XL - 7				
		14/6/1996	Cambio intestazione quota	23/1/1996	XL - 7				
		5/4/2002	Trasferimento quota	29/11/2001	XLVI - 12				
		30/7/2002	Nomina r.u.	1/7/2002	XLVI - 10				
		10/11/2003	Trasferimento quota	30/9/2003	XLVII - 12				
		12/2/2004	Cambio intestazione quota	1/1/2004	XLVIII - 3				
		20/7/2004	Cambio intestazione quota	18/5/2004	XLVIII - 8				
		30/6/2005	Trasferimento quota	26/4/2005	XLIX - 7				
		16/4/2008	Cambio intestazione quota	12/2/2008	LII - 5				

881

CODICE E DENOMINAZIONE DELLA CONCESSIONE	TITOLARI DELLA CONCESSIONE e relative quote di partecipazione (%)	PROVVEDIMENTI CONCERNENTI LA CONCESSIONE				PERIODO DI VIGENZA	SCADENZA	AREA (Kmq)	UBICAZIONE DELLA CONCESSIONE
		Data	Natura del provvedimento	Decorrenza	BUIG				
FORNOVO DI TARO	GAS PLUS ITALIANA (71,43) (r.u.) MEDOILGAS ITALIA (21,43) PETROREP ITALIANA (7,14)	24/1/1994	Conferimento	24/1/1994	XXXVIII - 2	1° periodo	24/01/2024	12,5	EMILIA ROMAGNA (12,5)
		9/5/1996	Cambio intestazione quota	1/1/1996	XL - 6				
		9/5/1996	Cambio intestazione quota	1/3/1996	XL - 6				
		14/6/1996	Trasferimento quota	1/1/1996	XL - 7				
		14/6/1996	Cambio intestazione quota	23/1/1996	XL - 7				
		5/4/2002	Trasferimento quota	29/11/2001	XLVI - 12				
		12/2/2004	Cambio intestazione quota	1/1/2004	XLVIII - 3				
		20/7/2004	Cambio intestazione quota	18/5/2004	XLVIII - 8				
		30/6/2005	Trasferimento quota	26/4/2005	XLIX - 7				
		16/4/2008	Cambio intestazione quota	12/2/2008	LII - 5				

ELENCO DELLE CONCESSIONI DI COLTIVAZIONE ACCORDATE NELLA TERRAFERMA - Aggiornamento 30/giugno/2012

884

CODICE E DENOMINAZIONE DELLA CONCESSIONE	TITOLARI DELLA CONCESSIONE e relative quote di partecipazione (%)	PROVVEDIMENTI CONCERNENTI LA CONCESSIONE				PERIODO DI VIGENZA	SCADENZA	AREA (Kmq)	UBICAZIONE DELLA CONCESSIONE
		Data	Natura del provvedimento	Decorrenza	BUIG				
BOMBIANA	LAZZI GAS (100) (r.u.)	9/8/1994	Conferimento	9/8/1994	XXXVIII - 9	1° periodo	09/08/2024	16,17	EMILIA ROMAGNA (16,17)

885

CODICE E DENOMINAZIONE DELLA CONCESSIONE	TITOLARI DELLA CONCESSIONE e relative quote di partecipazione (%)	PROVVEDIMENTI CONCERNENTI LA CONCESSIONE				PERIODO DI VIGENZA	SCADENZA	AREA (Kmq)	UBICAZIONE DELLA CONCESSIONE
		Data	Natura del provvedimento	Decorrenza	BUIG				
LUCERA	GAS PLUS ITALIANA (81,6) (r.u.) MEDOILGAS ITALIA (13,6) EDISON (4,8)	30/12/1994	Unificazione	1/1/1995	XXXIX - 1	1ª proroga	31/07/2017	155,86	PUGLIA (155,86)
		24/1/1996	Modifica programma lavoro	24/1/1996	XL - 2				
		9/5/1996	Cambio intestazione quota	1/3/1996	XL - 6				
		14/6/1996	Trasferimento quota	1/1/1996	XL - 7				
		14/6/1996	Cambio intestazione quota	23/1/1996	XL - 7				
		12/3/1997	Modifica programma sviluppo	12/3/1997	XLI - 4				
		5/4/2002	Trasferimento quota	29/11/2001	XLVI - 12				
		12/2/2004	Intestazione quota	1/12/2003	XLVIII - 3				
		12/2/2004	Cambio intestazione quota	1/1/2004	XLVIII - 3				
		20/7/2004	Cambio intestazione	18/5/2004	XLVIII - 8				
		30/6/2005	Trasferimento quota	26/4/2005	XLIX - 7				
		16/4/2008	Cambio intestazione quota	12/2/2008	LII - 5				
		15/5/2008	Proroga	31/7/2007	LII - 6				

886

CODICE E DENOMINAZIONE DELLA CONCESSIONE	TITOLARI DELLA CONCESSIONE e relative quote di partecipazione (%)	PROVVEDIMENTI CONCERNENTI LA CONCESSIONE				PERIODO DI VIGENZA	SCADENZA	AREA (Kmq)	UBICAZIONE DELLA CONCESSIONE
		Data	Natura del provvedimento	Decorrenza	BUIG				
MANARA	ENI (100) (r.u.)	18/9/1997	Attribuzione	1/1/1997	XLI - 10	1° periodo	01/01/2017	54,13	EMILIA ROMAGNA (48,18) ZONA A (5,95)

888

CODICE E DENOMINAZIONE DELLA CONCESSIONE	TITOLARI DELLA CONCESSIONE e relative quote di partecipazione (%)	PROVVEDIMENTI CONCERNENTI LA CONCESSIONE				PERIODO DI VIGENZA	SCADENZA	AREA (Kmq)	UBICAZIONE DELLA CONCESSIONE
		Data	Natura del provvedimento	Decorrenza	BUIG				
POMPOSA	PADANA ENERGIA (100) (r.u.)	18/9/1997	Attribuzione	1/1/1997	XLI - 10	1° periodo	01/01/2017	55,21	EMILIA ROMAGNA (55,21)
		9/2/2010	Trasferimento	1/1/2010	LIV - 3				

889

CODICE E DENOMINAZIONE DELLA CONCESSIONE	TITOLARI DELLA CONCESSIONE e relative quote di partecipazione (%)	PROVVEDIMENTI CONCERNENTI LA CONCESSIONE				PERIODO DI VIGENZA	SCADENZA	AREA (Kmq)	UBICAZIONE DELLA CONCESSIONE
		Data	Natura del provvedimento	Decorrenza	BUIG				
CASTEGGIO	GAS PLUS ITALIANA (100) (r.u.)	20/10/1997	Attribuzione	1/1/1997	XLI - 10	1° periodo	01/01/2017	65,7	LOMBARDIA (65,7)
		26/4/2001	Trasferimento	26/2/2001	XLV - 5				
		12/2/2004	Cambio intestazione	1/1/2004	XLVIII - 3				
		20/7/2004	Cambio intestazione	18/5/2004	XLVIII - 8				

ELENCO DELLE CONCESSIONI DI COLTIVAZIONE ACCORDATE NELLA TERRAFERMA - Aggiornamento 30/giugno/2012

890

CODICE E DENOMINAZIONE DELLA CONCESSIONE	TITOLARI DELLA CONCESSIONE e relative quote di partecipazione (%)	PROVVEDIMENTI CONCERNENTI LA CONCESSIONE				PERIODO DI VIGENZA	SCADENZA	AREA (Kmq)	UBICAZIONE DELLA CONCESSIONE
		Data	Natura del provvedimento	Decorrenza	BUIG				
CAVIAGA Nota: Presentata istanza di proroga pubblicata nel B.U.I.G. Anno LV - N. 1.	ENI (100) (r.u.)	20/10/1997	Attribuzione	1/1/1997	XLI - 10	1° periodo	01/01/2012	113,87	LOMBARDIA (113,87)
		21/10/2003	Proroga	1/1/2002	XLVII - 11				

891

CODICE E DENOMINAZIONE DELLA CONCESSIONE	TITOLARI DELLA CONCESSIONE e relative quote di partecipazione (%)	PROVVEDIMENTI CONCERNENTI LA CONCESSIONE				PERIODO DI VIGENZA	SCADENZA	AREA (Kmq)	UBICAZIONE DELLA CONCESSIONE
		Data	Natura del provvedimento	Decorrenza	BUIG				
CIGNONE Nota: Presentata istanza di rinuncia pubblicata nel B.U.I.G. Anno LIII - N. 2.	ENI (100) (r.u.)	20/10/1997	Attribuzione	1/1/1997	XLI - 10	1° periodo	01/01/2017	135,59	LOMBARDIA (135,59)
		6/11/2001	Conferma	6/11/2001	XLV - 12				

892

CODICE E DENOMINAZIONE DELLA CONCESSIONE	TITOLARI DELLA CONCESSIONE e relative quote di partecipazione (%)	PROVVEDIMENTI CONCERNENTI LA CONCESSIONE				PERIODO DI VIGENZA	SCADENZA	AREA (Kmq)	UBICAZIONE DELLA CONCESSIONE
		Data	Natura del provvedimento	Decorrenza	BUIG				
CORTEMAGGIORE	ENI (100) (r.u.)	20/10/1997	Attribuzione	1/1/1997	XLI - 10	1° periodo	01/01/2017	146,03	EMILIA ROMAGNA (144,72) LOMBARDIA (1,31)
		15/10/2001	Conferma	15/10/2001	XLV - 11				

894

CODICE E DENOMINAZIONE DELLA CONCESSIONE	TITOLARI DELLA CONCESSIONE e relative quote di partecipazione (%)	PROVVEDIMENTI CONCERNENTI LA CONCESSIONE				PERIODO DI VIGENZA	SCADENZA	AREA (Kmq)	UBICAZIONE DELLA CONCESSIONE
		Data	Natura del provvedimento	Decorrenza	BUIG				
PONTETIDONE	GAS PLUS ITALIANA (100) (r.u.)	20/10/1997	Attribuzione	1/1/1997	XLI - 10	1° periodo	01/01/2017	58,35	EMILIA ROMAGNA (55,72) LOMBARDIA (2,63)
		1/6/1998	Trasferimento	1/4/1998	XLII - 7				
		12/2/2004	Cambio intestazione	1/1/2004	XLVIII - 3				
		20/7/2004	Cambio intestazione	18/5/2004	XLVIII - 8				

897

CODICE E DENOMINAZIONE DELLA CONCESSIONE	TITOLARI DELLA CONCESSIONE e relative quote di partecipazione (%)	PROVVEDIMENTI CONCERNENTI LA CONCESSIONE				PERIODO DI VIGENZA	SCADENZA	AREA (Kmq)	UBICAZIONE DELLA CONCESSIONE
		Data	Natura del provvedimento	Decorrenza	BUIG				
SORESINA	ENI (100) (r.u.)	20/10/1997	Attribuzione	1/1/1997	XLI - 10	1° periodo	01/01/2017	84,82	LOMBARDIA (84,82)

899

CODICE E DENOMINAZIONE DELLA CONCESSIONE	TITOLARI DELLA CONCESSIONE e relative quote di partecipazione (%)	PROVVEDIMENTI CONCERNENTI LA CONCESSIONE				PERIODO DI VIGENZA	SCADENZA	AREA (Kmq)	UBICAZIONE DELLA CONCESSIONE
		Data	Natura del provvedimento	Decorrenza	BUIG				
VESCOVATO Nota: Presentata istanza di proroga pubblicata nel B.U.I.G. Anno LV - N. 2.	PADANA ENERGIA (100) (r.u.)	20/10/1997	Attribuzione	1/1/1997	XLI - 10	2ª proroga	01/01/2012	29,13	LOMBARDIA (29,13)
		8/5/2002	Proroga	1/1/2002	XLVI - 6				
		8/5/2002	Approvazione programma lavori	8/5/2002	XLVI - 6				
		21/5/2008	Proroga	1/1/2007	LII - 6				
		9/2/2010	Trasferimento	1/1/2010	LIV - 3				

ELENCO DELLE CONCESSIONI DI COLTIVAZIONE ACCORDATE NELLA TERRAFERMA - Aggiornamento 30/giugno/2012

900

CODICE E DENOMINAZIONE DELLA CONCESSIONE	TITOLARI DELLA CONCESSIONE e relative quote di partecipazione (%)	PROVVEDIMENTI CONCERNENTI LA CONCESSIONE				PERIODO DI VIGENZA	SCADENZA	AREA (Kmq)	UBICAZIONE DELLA CONCESSIONE
		Data	Natura del provvedimento	Decorrenza	BUIG				
VILLAFORTUNA-TRECCATE	ENI (100) (r.u.)	17/2/1998	Attribuzione	1/1/1997	XLII - 3	1° periodo	01/01/2017	142,41	PIEMONTE (77,76) LOMBARDIA (64,65)

902

CODICE E DENOMINAZIONE DELLA CONCESSIONE	TITOLARI DELLA CONCESSIONE e relative quote di partecipazione (%)	PROVVEDIMENTI CONCERNENTI LA CONCESSIONE				PERIODO DI VIGENZA	SCADENZA	AREA (Kmq)	UBICAZIONE DELLA CONCESSIONE
		Data	Natura del provvedimento	Decorrenza	BUIG				
DOSSO DEGLI ANGELI	ENI (100) (r.u.)	23/2/1998	Attribuzione	1/1/1997	XLII - 3	1° periodo	01/01/2017	118,46	EMILIA ROMAGNA (118,46)

904

CODICE E DENOMINAZIONE DELLA CONCESSIONE	TITOLARI DELLA CONCESSIONE e relative quote di partecipazione (%)	PROVVEDIMENTI CONCERNENTI LA CONCESSIONE				PERIODO DI VIGENZA	SCADENZA	AREA (Kmq)	UBICAZIONE DELLA CONCESSIONE
		Data	Natura del provvedimento	Decorrenza	BUIG				
GAGGIANO	ENI (100) (r.u.)	17/3/1998	Attribuzione	1/1/1997	XLII - 4	1° periodo	01/01/2007	101,64	LOMBARDIA (101,64)

Nota: Presentata istanza di proroga pubblicata nel B.U.I.G. Anno L - N. 1.

905

CODICE E DENOMINAZIONE DELLA CONCESSIONE	TITOLARI DELLA CONCESSIONE e relative quote di partecipazione (%)	PROVVEDIMENTI CONCERNENTI LA CONCESSIONE				PERIODO DI VIGENZA	SCADENZA	AREA (Kmq)	UBICAZIONE DELLA CONCESSIONE
		Data	Natura del provvedimento	Decorrenza	BUIG				
BAGNOLO MELLA	ENI (100) (r.u.)	21/4/1998	Attribuzione	1/1/1997	XLII - 5	1° periodo	01/01/2017	60,43	LOMBARDIA (60,43)

906

CODICE E DENOMINAZIONE DELLA CONCESSIONE	TITOLARI DELLA CONCESSIONE e relative quote di partecipazione (%)	PROVVEDIMENTI CONCERNENTI LA CONCESSIONE				PERIODO DI VIGENZA	SCADENZA	AREA (Kmq)	UBICAZIONE DELLA CONCESSIONE
		Data	Natura del provvedimento	Decorrenza	BUIG				
SAN GERVASIO	ENI (100) (r.u.)	21/4/1998	Attribuzione	1/1/1997	XLII - 5	1° periodo	01/01/2017	77,45	LOMBARDIA (77,45)

908

CODICE E DENOMINAZIONE DELLA CONCESSIONE	TITOLARI DELLA CONCESSIONE e relative quote di partecipazione (%)	PROVVEDIMENTI CONCERNENTI LA CONCESSIONE				PERIODO DI VIGENZA	SCADENZA	AREA (Kmq)	UBICAZIONE DELLA CONCESSIONE
		Data	Natura del provvedimento	Decorrenza	BUIG				
OVANENGO	PADANA ENERGIA (100) (r.u.)	22/5/1998 9/2/2010	Attribuzione Trasferimento	1/1/1997 1/1/2010	XLII - 6 LIV - 3	1° periodo	01/01/2017	41,11	LOMBARDIA (41,11)

910

CODICE E DENOMINAZIONE DELLA CONCESSIONE	TITOLARI DELLA CONCESSIONE e relative quote di partecipazione (%)	PROVVEDIMENTI CONCERNENTI LA CONCESSIONE				PERIODO DI VIGENZA	SCADENZA	AREA (Kmq)	UBICAZIONE DELLA CONCESSIONE
		Data	Natura del provvedimento	Decorrenza	BUIG				
CANONICA	ENI (100) (r.u.)	18/6/1998	Attribuzione	1/1/1997	XLII - 6	1° periodo	01/01/2002	53,02	LOMBARDIA (53,02)

Nota: Presentata istanza di proroga pubblicata nel B.U.I.G. Anno XLV - N. 8.
Presentata istanza di proroga pubblicata nel B.U.I.G. Anno LV - N. 1.

ELENCO DELLE CONCESSIONI DI COLTIVAZIONE ACCORDATE NELLA TERRAFERMA - Aggiornamento 30/giugno/2012

911

CODICE E DENOMINAZIONE DELLA CONCESSIONE	TITOLARI DELLA CONCESSIONE e relative quote di partecipazione (%)	PROVVEDIMENTI CONCERNENTI LA CONCESSIONE				PERIODO DI VIGENZA	SCADENZA	AREA (Kmq)	UBICAZIONE DELLA CONCESSIONE
		Data	Natura del provvedimento	Decorrenza	BUIG				
PESSANO	ENI (100) (r.u.)	18/6/1998	Attribuzione	1/1/1997	XLII - 6	1° periodo	01/01/2012	57,85	LOMBARDIA (57,85)

Nota: Presentata istanza di proroga pubblicata nel B.U.I.G. Anno LV - N. 1.

913

CODICE E DENOMINAZIONE DELLA CONCESSIONE	TITOLARI DELLA CONCESSIONE e relative quote di partecipazione (%)	PROVVEDIMENTI CONCERNENTI LA CONCESSIONE				PERIODO DI VIGENZA	SCADENZA	AREA (Kmq)	UBICAZIONE DELLA CONCESSIONE
		Data	Natura del provvedimento	Decorrenza	BUIG				
SETTALA	PADANA ENERGIA (100) (r.u.)	18/6/1998	Attribuzione	1/1/1997	XLII - 6	1° periodo	01/01/2017	84,55	LOMBARDIA (84,55)
		15/10/2001	Conferma	15/10/2001	XLV - 11				
		9/2/2010	Trasferimento	1/1/2010	LIV - 3				

914

CODICE E DENOMINAZIONE DELLA CONCESSIONE	TITOLARI DELLA CONCESSIONE e relative quote di partecipazione (%)	PROVVEDIMENTI CONCERNENTI LA CONCESSIONE				PERIODO DI VIGENZA	SCADENZA	AREA (Kmq)	UBICAZIONE DELLA CONCESSIONE
		Data	Natura del provvedimento	Decorrenza	BUIG				
SPILAMBERTO	PADANA ENERGIA (100) (r.u.)	8/6/1998	Attribuzione	1/1/1997	XLII - 6	1° periodo	01/01/2017	139,82	EMILIA ROMAGNA (139,82)
		9/2/2010	Trasferimento	1/1/2010	LIV - 3				

915

CODICE E DENOMINAZIONE DELLA CONCESSIONE	TITOLARI DELLA CONCESSIONE e relative quote di partecipazione (%)	PROVVEDIMENTI CONCERNENTI LA CONCESSIONE				PERIODO DI VIGENZA	SCADENZA	AREA (Kmq)	UBICAZIONE DELLA CONCESSIONE
		Data	Natura del provvedimento	Decorrenza	BUIG				
MIRANDOLA	PADANA ENERGIA (100) (r.u.)	15/6/1998	Attribuzione	1/1/1997	XLII - 6	1° periodo	01/01/2017	121,96	EMILIA ROMAGNA (121,59)
		9/2/2010	Trasferimento	1/1/2010	LIV - 3				
									LOMBARDIA (0,37)

916

CODICE E DENOMINAZIONE DELLA CONCESSIONE	TITOLARI DELLA CONCESSIONE e relative quote di partecipazione (%)	PROVVEDIMENTI CONCERNENTI LA CONCESSIONE				PERIODO DI VIGENZA	SCADENZA	AREA (Kmq)	UBICAZIONE DELLA CONCESSIONE
		Data	Natura del provvedimento	Decorrenza	BUIG				
PORTO CORSINI TERRA	PADANA ENERGIA (100) (r.u.)	15/6/1998	Attribuzione	1/1/1997	XLII - 6	1° periodo	01/01/2017	56,65	EMILIA ROMAGNA (56,65)
		9/2/2010	Trasferimento	1/1/2010	LIV - 3				

917

CODICE E DENOMINAZIONE DELLA CONCESSIONE	TITOLARI DELLA CONCESSIONE e relative quote di partecipazione (%)	PROVVEDIMENTI CONCERNENTI LA CONCESSIONE				PERIODO DI VIGENZA	SCADENZA	AREA (Kmq)	UBICAZIONE DELLA CONCESSIONE
		Data	Natura del provvedimento	Decorrenza	BUIG				
RAVENNA TERRA	PADANA ENERGIA (100) (r.u.)	15/6/1998	Attribuzione	1/1/1997	XLII - 6	1° periodo	01/01/2012	98,28	EMILIA ROMAGNA (98,28)
		9/2/2010	Trasferimento	1/1/2010	LIV - 3				

Nota: Presentata istanza di proroga pubblicata nel B.U.I.G. Anno LV - N. 2.

ELENCO DELLE CONCESSIONI DI COLTIVAZIONE ACCORDATE NELLA TERRAFERMA - Aggiornamento 30/giugno/2012

918

CODICE E DENOMINAZIONE DELLA CONCESSIONE	TITOLARI DELLA CONCESSIONE e relative quote di partecipazione (%)	PROVVEDIMENTI CONCERNENTI LA CONCESSIONE				PERIODO DI VIGENZA	SCADENZA	AREA (Kmq)	UBICAZIONE DELLA CONCESSIONE
		Data	Natura del provvedimento	Decorrenza	BUIG				
RECOVATO	GAS PLUS ITALIANA (100) (r.u.)	15/6/1998	Attribuzione	1/1/1997	XLII - 6	1° periodo	01/01/2017	36,75	EMILIA ROMAGNA (36,75)
		26/4/2001	Trasferimento	26/2/2001	XLV - 5				
		12/2/2004	Cambio intestazione	1/1/2004	XLVIII - 3				
		20/7/2004	Cambio intestazione	18/5/2004	XLVIII - 8				
		12/11/2010	Approvazione nuovo programma lavori	12/11/2010	LIV - 12				

919

CODICE E DENOMINAZIONE DELLA CONCESSIONE	TITOLARI DELLA CONCESSIONE e relative quote di partecipazione (%)	PROVVEDIMENTI CONCERNENTI LA CONCESSIONE				PERIODO DI VIGENZA	SCADENZA	AREA (Kmq)	UBICAZIONE DELLA CONCESSIONE
		Data	Natura del provvedimento	Decorrenza	BUIG				
RIVALTA	ENI (100) (r.u.)	15/6/1998	Attribuzione	1/1/1997	XLII - 6	1° periodo	01/01/2002	19,59	EMILIA ROMAGNA (19,59)

Nota: Presentata istanza di proroga pubblicata nel B.U.I.G. - Anno XLV - N. 1

920

CODICE E DENOMINAZIONE DELLA CONCESSIONE	TITOLARI DELLA CONCESSIONE e relative quote di partecipazione (%)	PROVVEDIMENTI CONCERNENTI LA CONCESSIONE				PERIODO DI VIGENZA	SCADENZA	AREA (Kmq)	UBICAZIONE DELLA CONCESSIONE
		Data	Natura del provvedimento	Decorrenza	BUIG				
SAN POTITO	PADANA ENERGIA (100) (r.u.)	15/6/1998	Attribuzione	1/1/1997	XLII - 6	1ª proroga	01/01/2007	73,78	EMILIA ROMAGNA (73,78)
		10/3/2004	Proroga	1/1/2002	XLVIII - 4				
		9/2/2010	Trasferimento	1/1/2010	LIV - 3				

Nota: Presentata istanza di proroga pubblicata nel B.U.I.G. Anno L - N. 1.
Presentata istanza di proroga pubblicata nel B.U.I.G. Anno LIV - N. 4.

921

CODICE E DENOMINAZIONE DELLA CONCESSIONE	TITOLARI DELLA CONCESSIONE e relative quote di partecipazione (%)	PROVVEDIMENTI CONCERNENTI LA CONCESSIONE				PERIODO DI VIGENZA	SCADENZA	AREA (Kmq)	UBICAZIONE DELLA CONCESSIONE
		Data	Natura del provvedimento	Decorrenza	BUIG				
TRESIGALLO	ENI (100) (r.u.)	15/6/1998	Attribuzione	1/1/1997	XLII - 6	1° periodo	01/01/2017	100,15	EMILIA ROMAGNA (100,15)
		15/10/2001	Conferma	15/10/2001	XLV - 11				

Nota: Presentata istanza di rinuncia pubblicata nel B.U.I.G. Anno XLVIII - N. 9.

922

CODICE E DENOMINAZIONE DELLA CONCESSIONE	TITOLARI DELLA CONCESSIONE e relative quote di partecipazione (%)	PROVVEDIMENTI CONCERNENTI LA CONCESSIONE				PERIODO DI VIGENZA	SCADENZA	AREA (Kmq)	UBICAZIONE DELLA CONCESSIONE
		Data	Natura del provvedimento	Decorrenza	BUIG				
ALFONSINE	ENI (100) (r.u.)	18/6/1998	Attribuzione	1/1/1997	XLII - 6	1° periodo	01/01/2017	85,88	EMILIA ROMAGNA (85,88)
		27/9/2001	Conferma	27/9/2001	XLV - 10				

924

CODICE E DENOMINAZIONE DELLA CONCESSIONE	TITOLARI DELLA CONCESSIONE e relative quote di partecipazione (%)	PROVVEDIMENTI CONCERNENTI LA CONCESSIONE				PERIODO DI VIGENZA	SCADENZA	AREA (Kmq)	UBICAZIONE DELLA CONCESSIONE
		Data	Natura del provvedimento	Decorrenza	BUIG				
SANTERNO	PADANA ENERGIA (100) (r.u.)	18/6/1998	Attribuzione	1/1/1997	XLII - 6	1° periodo	01/01/2017	39,39	EMILIA ROMAGNA (39,39)
		9/2/2010	Trasferimento	1/1/2010	LIV - 3				

ELENCO DELLE CONCESSIONI DI COLTIVAZIONE ACCORDATE NELLA TERRAFERMA - Aggiornamento 30/giugno/2012

926

CODICE E DENOMINAZIONE DELLA CONCESSIONE	TITOLARI DELLA CONCESSIONE e relative quote di partecipazione (%)	PROVVEDIMENTI CONCERNENTI LA CONCESSIONE				PERIODO DI VIGENZA	SCADENZA	AREA (Kmq)	UBICAZIONE DELLA CONCESSIONE
		Data	Natura del provvedimento	Decorrenza	BUGI				
PIETRAMALA Nota: Presentata istanza di proroga pubblicata nel B.U.I.G. Anno XLIX - N. 7. Presentata istanza di proroga pubblicata nel B.U.I.G. Anno LV - N. 2.	SIM (100) (r.u.)	4/8/1999	Unificazione	4/8/1999	XLIII - 9	1° periodo	15/01/2006	27,16	TOSCANA (21,73) EMILIA ROMAGNA (5,43)

927

CODICE E DENOMINAZIONE DELLA CONCESSIONE	TITOLARI DELLA CONCESSIONE e relative quote di partecipazione (%)	PROVVEDIMENTI CONCERNENTI LA CONCESSIONE				PERIODO DI VIGENZA	SCADENZA	AREA (Kmq)	UBICAZIONE DELLA CONCESSIONE
		Data	Natura del provvedimento	Decorrenza	BUGI				
RECOLETA	GAS PLUS ITALIANA (100) (r.u.)	8/9/1999	Conferimento	8/9/1999	XLIII - 10	1° periodo	08/09/2019	44,62	BASILICATA (44,62)
		12/2/2004	Cambio intestazione	1/1/2004	XLVIII - 3				
		20/7/2004	Cambio intestazione	18/5/2004	XLVIII - 8				

928

CODICE E DENOMINAZIONE DELLA CONCESSIONE	TITOLARI DELLA CONCESSIONE e relative quote di partecipazione (%)	PROVVEDIMENTI CONCERNENTI LA CONCESSIONE				PERIODO DI VIGENZA	SCADENZA	AREA (Kmq)	UBICAZIONE DELLA CONCESSIONE
		Data	Natura del provvedimento	Decorrenza	BUGI				
GORGOGNONE	TOTAL E&P ITALIA (75) (r.u.)	19/11/1999	Unificazione	19/11/1999	XLIII - 12	1ª proroga	14/07/2023	290,59	BASILICATA (290,59)
	SHELL ITALIA E&P (25)	16/3/2000	Approvazione nuovo programma di ricerca	16/3/2000	XLIV - 5				
		20/3/2000	Cambio intestazione quota	1/1/2000	XLIV - 4				
		29/11/2000	Cambio intestazione quota	3/3/2000	XLIV - 12				
		20/4/2001	Cambio intestazione quota	1/10/2000	XLV - 5				
		15/11/2002	Trasferimento quota e nomina r.u.	1/8/2002	XLVI - 12				
		5/6/2003	Cambio intestazione quota	1/5/2003	XLVII - 7				
		16/7/2003	Cambio intestazione quota	26/5/2003	XLVII - 8				
		12/2/2004	Cambio intestazione quota	31/12/2003	XLVIII - 3				
		31/7/2007	Adeguamento programma lavori	31/7/2007	LI - 8				
		9/2/2010	Trasferimento quota	1/1/2010	LIV - 3				
		30/6/2011	Proroga	14/7/2013	LV - 7				
		23/9/2011	Trasferimento quota	16/9/2011	LV - 10				

930

CODICE E DENOMINAZIONE DELLA CONCESSIONE	TITOLARI DELLA CONCESSIONE e relative quote di partecipazione (%)	PROVVEDIMENTI CONCERNENTI LA CONCESSIONE				PERIODO DI VIGENZA	SCADENZA	AREA (Kmq)	UBICAZIONE DELLA CONCESSIONE
		Data	Natura del provvedimento	Decorrenza	BUGI				
MIGLIANICO	ADRIATICA IDROCARBURI (100) (r.u.)	19/4/2002	Conferimento	19/4/2002	XLVI - 5	1° periodo	19/04/2022	29,3	ABRUZZO (29,3)
		6/7/2005	Modifica programma lavoro	6/7/2005	XLIX - 8				
		9/2/2010	Trasferimento	1/1/2010	LIV - 3				

931

CODICE E DENOMINAZIONE DELLA CONCESSIONE	TITOLARI DELLA CONCESSIONE e relative quote di partecipazione (%)	PROVVEDIMENTI CONCERNENTI LA CONCESSIONE				PERIODO DI VIGENZA	SCADENZA	AREA (Kmq)	UBICAZIONE DELLA CONCESSIONE
		Data	Natura del provvedimento	Decorrenza	BUGI				
QUARTO	PADANA ENERGIA (66,666666666667) (r.u.)	12/1/2004	Conferimento	12/1/2004	XLVIII - 2	1° periodo	12/01/2024	58,42	EMILIA ROMAGNA (58,42)
	EDISON (33,333333333333)	12/2/2004	Intestazione quota	12/1/2004	XLVIII - 3				
		9/2/2010	Trasferimento quota	1/1/2010	LIV - 3				

ELENCO DELLE CONCESSIONI DI COLTIVAZIONE ACCORDATE NELLA TERRAFERMA - Aggiornamento 30/giugno/2012

932

CODICE E DENOMINAZIONE DELLA CONCESSIONE	TITOLARI DELLA CONCESSIONE e relative quote di partecipazione (%)	PROVVEDIMENTI CONCERNENTI LA CONCESSIONE				PERIODO DI VIGENZA	SCADENZA	AREA (Kmq)	UBICAZIONE DELLA CONCESSIONE
		Data	Natura del provvedimento	Decorrenza	BUIG				
VAL D'AGRI	ENI (60,77) (r.u.) SHELL ITALIA E&P (39,23)	28/12/2005	Unificazione	28/12/2005	L - 1	1° periodo	26/10/2019	660,15	BASILICATA (660,15)
		18/2/2008	Adeguamento ripartizione quote	18/2/2008	LII - 3				
		23/1/2012	Aggiornamento programma lavori	23/1/2012	LVI - 2				

933

CODICE E DENOMINAZIONE DELLA CONCESSIONE	TITOLARI DELLA CONCESSIONE e relative quote di partecipazione (%)	PROVVEDIMENTI CONCERNENTI LA CONCESSIONE				PERIODO DI VIGENZA	SCADENZA	AREA (Kmq)	UBICAZIONE DELLA CONCESSIONE
		Data	Natura del provvedimento	Decorrenza	BUIG				
CAPPARUCCIA	ADRIATICA IDROCARBURI (95) (r.u.) EDISON (5)	7/10/2008	Conferimento	11/7/2006	LII - 11	1° periodo	11/07/2026	59,55	MARCHE (59,55)
		9/2/2010	Trasferimento quota	1/1/2010	LIV - 3				
		28/9/2011	Trasferimento quota	28/9/2011	LV - 10				

934

CODICE E DENOMINAZIONE DELLA CONCESSIONE	TITOLARI DELLA CONCESSIONE e relative quote di partecipazione (%)	PROVVEDIMENTI CONCERNENTI LA CONCESSIONE				PERIODO DI VIGENZA	SCADENZA	AREA (Kmq)	UBICAZIONE DELLA CONCESSIONE
		Data	Natura del provvedimento	Decorrenza	BUIG				
CASCINA CASTELLO	NORTHSUN ITALIA (100) (r.u.)	22/10/2008	Conferimento	22/10/2008	LII - 11	1° periodo	22/10/2028	14,49	LOMBARDIA (14,49)

Nota: Presentata istanza di ampliamento pubblicata nel B.U.I.G. Anno LV - N. 4.

935

CODICE E DENOMINAZIONE DELLA CONCESSIONE	TITOLARI DELLA CONCESSIONE e relative quote di partecipazione (%)	PROVVEDIMENTI CONCERNENTI LA CONCESSIONE				PERIODO DI VIGENZA	SCADENZA	AREA (Kmq)	UBICAZIONE DELLA CONCESSIONE
		Data	Natura del provvedimento	Decorrenza	BUIG				
SILLARO	NORTHSUN ITALIA (65) (r.u.) PO VALLEY OPERATIONS PTY (35)	29/10/2008	Conferimento	29/10/2008	LII - 11	1° periodo	29/10/2028	7,37	EMILIA ROMAGNA (7,37)

936

CODICE E DENOMINAZIONE DELLA CONCESSIONE	TITOLARI DELLA CONCESSIONE e relative quote di partecipazione (%)	PROVVEDIMENTI CONCERNENTI LA CONCESSIONE				PERIODO DI VIGENZA	SCADENZA	AREA (Kmq)	UBICAZIONE DELLA CONCESSIONE
		Data	Natura del provvedimento	Decorrenza	BUIG				
MEZZOCOLLE	PADANA ENERGIA (100) (r.u.)	7/9/2011	Conferimento	17/7/2006	LV - 10	1° periodo	17/07/2026	144,9	EMILIA ROMAGNA (144,9)

937

CODICE E DENOMINAZIONE DELLA CONCESSIONE	TITOLARI DELLA CONCESSIONE e relative quote di partecipazione (%)	PROVVEDIMENTI CONCERNENTI LA CONCESSIONE				PERIODO DI VIGENZA	SCADENZA	AREA (Kmq)	UBICAZIONE DELLA CONCESSIONE
		Data	Natura del provvedimento	Decorrenza	BUIG				
COLLE S. GIOVANNI	ADRIATICA IDROCARBURI (50) (r.u.) GAS PLUS ITALIANA (50)	19/1/2012	Conferimento	19/1/2012	LVI - 2	1° periodo	19/01/2032	22,8	ABRUZZO (22,8)
		13/2/2012	Rettifica	13/2/2012	LVI - 2				

ELENCO DELLE CONCESSIONI DI COLTIVAZIONE ACCORDATE IN SICILIA - Aggiornamento 30/giugno/2012

CONCESSIONI DI COLTIVAZIONE ACCORDATE IN SICILIA

Legge Regionale 20 marzo 1950 n.30 e successive modificazioni

In Sicilia sono vigenti n. 14 CONCESSIONI DI COLTIVAZIONE per complessivi 596,85 Km²

Regione	Numero concessioni	Superficie (Km ²)
SICILIA	14	596,85

Nota:
In Sicilia, per la sola terraferma, in virtù dello statuto speciale della regione, la competenza normativa e amministrativa è completamente autonoma. I dati riportati sono forniti dal competente ufficio regionale.

ELENCO DELLE CONCESSIONI DI COLTIVAZIONE ACCORDATE IN SICILIA - Aggiornamento 30/giugno/2012

320

CODICE E DENOMINAZIONE DELLA CONCESSIONE	TITOLARI DELLA CONCESSIONE e relative quote di partecipazione (%)	PROVVEDIMENTI CONCERNENTI LA CONCESSIONE				PERIODO DI VIGENZA	SCADENZA	AREA (Kmq)	UBICAZIONE DELLA CONCESSIONE
		Data	Natura del provvedimento	Decorrenza	BUIG				
BRONTE - S.NICOLA	ENI MEDITERRANEA IDROCARBURI (100) (r.u.)					1ª proroga	02/03/2013	14,23	SICILIA (14,23)

321

CODICE E DENOMINAZIONE DELLA CONCESSIONE	TITOLARI DELLA CONCESSIONE e relative quote di partecipazione (%)	PROVVEDIMENTI CONCERNENTI LA CONCESSIONE				PERIODO DI VIGENZA	SCADENZA	AREA (Kmq)	UBICAZIONE DELLA CONCESSIONE
		Data	Natura del provvedimento	Decorrenza	BUIG				
COMISO II Nota: Proroga in istruttoria	EDISON (100) (r.u.)					3ª proroga	20/05/2011	3,7	SICILIA (3,7)

322

CODICE E DENOMINAZIONE DELLA CONCESSIONE	TITOLARI DELLA CONCESSIONE e relative quote di partecipazione (%)	PROVVEDIMENTI CONCERNENTI LA CONCESSIONE				PERIODO DI VIGENZA	SCADENZA	AREA (Kmq)	UBICAZIONE DELLA CONCESSIONE
		Data	Natura del provvedimento	Decorrenza	BUIG				
FIUMETTO Nota: Proroga in istruttoria	ENI MEDITERRANEA IDROCARBURI (100) (r.u.)					1° periodo	24/08/2011	20,94	SICILIA (20,94)

323

CODICE E DENOMINAZIONE DELLA CONCESSIONE	TITOLARI DELLA CONCESSIONE e relative quote di partecipazione (%)	PROVVEDIMENTI CONCERNENTI LA CONCESSIONE				PERIODO DI VIGENZA	SCADENZA	AREA (Kmq)	UBICAZIONE DELLA CONCESSIONE
		Data	Natura del provvedimento	Decorrenza	BUIG				
GAGLIANO	ENI MEDITERRANEA IDROCARBURI (100) (r.u.)					1ª proroga	01/09/2012	116,23	SICILIA (116,23)

324

CODICE E DENOMINAZIONE DELLA CONCESSIONE	TITOLARI DELLA CONCESSIONE e relative quote di partecipazione (%)	PROVVEDIMENTI CONCERNENTI LA CONCESSIONE				PERIODO DI VIGENZA	SCADENZA	AREA (Kmq)	UBICAZIONE DELLA CONCESSIONE
		Data	Natura del provvedimento	Decorrenza	BUIG				
GELA	ENI MEDITERRANEA IDROCARBURI (100) (r.u.)					1ª proroga	09/08/2018	92,22	SICILIA (92,22)

325

CODICE E DENOMINAZIONE DELLA CONCESSIONE	TITOLARI DELLA CONCESSIONE e relative quote di partecipazione (%)	PROVVEDIMENTI CONCERNENTI LA CONCESSIONE				PERIODO DI VIGENZA	SCADENZA	AREA (Kmq)	UBICAZIONE DELLA CONCESSIONE
		Data	Natura del provvedimento	Decorrenza	BUIG				
GIAURONE	ENI MEDITERRANEA IDROCARBURI (100) (r.u.)					1ª proroga	29/09/2014	13	SICILIA (13)

326

CODICE E DENOMINAZIONE DELLA CONCESSIONE	TITOLARI DELLA CONCESSIONE e relative quote di partecipazione (%)	PROVVEDIMENTI CONCERNENTI LA CONCESSIONE				PERIODO DI VIGENZA	SCADENZA	AREA (Kmq)	UBICAZIONE DELLA CONCESSIONE
		Data	Natura del provvedimento	Decorrenza	BUIG				
IRMINIO	IRMINIO (100) (r.u.)					1ª proroga	25/01/2022	39,76	SICILIA (39,76)

327

CODICE E DENOMINAZIONE DELLA CONCESSIONE	TITOLARI DELLA CONCESSIONE e relative quote di partecipazione (%)	PROVVEDIMENTI CONCERNENTI LA CONCESSIONE				PERIODO DI VIGENZA	SCADENZA	AREA (Kmq)	UBICAZIONE DELLA CONCESSIONE
		Data	Natura del provvedimento	Decorrenza	BUIG				
LIPPONE - MAZARA DEL VALLO	ENI MEDITERRANEA IDROCARBURI (100) (r.u.)					2ª proroga	13/10/2012	16,57	SICILIA (16,57)

ELENCO DELLE CONCESSIONI DI COLTIVAZIONE ACCORDATE IN SICILIA - Aggiornamento 30/giugno/2012

328

CODICE E DENOMINAZIONE DELLA CONCESSIONE	TITOLARI DELLA CONCESSIONE e relative quote di partecipazione (%)	PROVVEDIMENTI CONCERNENTI LA CONCESSIONE				PERIODO DI VIGENZA	SCADENZA	AREA (Kmq)	UBICAZIONE DELLA CONCESSIONE
		Data	Natura del provvedimento	Decorrenza	BUIG				
RAGUSA	ENI MEDITERRANEA IDROCARBURI (100) (r.u.)					1ª proroga	30/11/2014	77,56	SICILIA (77,56)

329

CODICE E DENOMINAZIONE DELLA CONCESSIONE	TITOLARI DELLA CONCESSIONE e relative quote di partecipazione (%)	PROVVEDIMENTI CONCERNENTI LA CONCESSIONE				PERIODO DI VIGENZA	SCADENZA	AREA (Kmq)	UBICAZIONE DELLA CONCESSIONE
		Data	Natura del provvedimento	Decorrenza	BUIG				
ROCCA CAVALLO Nota: Proroga in istruttoria	ENI MEDITERRANEA IDROCARBURI (100) (r.u.)					1° periodo	08/06/2011	37,31	SICILIA (37,31)

330

CODICE E DENOMINAZIONE DELLA CONCESSIONE	TITOLARI DELLA CONCESSIONE e relative quote di partecipazione (%)	PROVVEDIMENTI CONCERNENTI LA CONCESSIONE				PERIODO DI VIGENZA	SCADENZA	AREA (Kmq)	UBICAZIONE DELLA CONCESSIONE
		Data	Natura del provvedimento	Decorrenza	BUIG				
NOTO	ENI MEDITERRANEA IDROCARBURI (100) (r.u.)					1° periodo	08/01/2019	21,4	SICILIA (21,4)

331

CODICE E DENOMINAZIONE DELLA CONCESSIONE	TITOLARI DELLA CONCESSIONE e relative quote di partecipazione (%)	PROVVEDIMENTI CONCERNENTI LA CONCESSIONE				PERIODO DI VIGENZA	SCADENZA	AREA (Kmq)	UBICAZIONE DELLA CONCESSIONE
		Data	Natura del provvedimento	Decorrenza	BUIG				
CASE SCHILLACI	ENI MEDITERRANEA IDROCARBURI (100) (r.u.)					1° periodo	01/07/2024	52,5	SICILIA (52,5)

332

CODICE E DENOMINAZIONE DELLA CONCESSIONE	TITOLARI DELLA CONCESSIONE e relative quote di partecipazione (%)	PROVVEDIMENTI CONCERNENTI LA CONCESSIONE				PERIODO DI VIGENZA	SCADENZA	AREA (Kmq)	UBICAZIONE DELLA CONCESSIONE
		Data	Natura del provvedimento	Decorrenza	BUIG				
SAMPERI	ENI MEDITERRANEA IDROCARBURI (100) (r.u.)					1° periodo	30/09/2024	69,2	SICILIA (69,2)

333

CODICE E DENOMINAZIONE DELLA CONCESSIONE	TITOLARI DELLA CONCESSIONE e relative quote di partecipazione (%)	PROVVEDIMENTI CONCERNENTI LA CONCESSIONE				PERIODO DI VIGENZA	SCADENZA	AREA (Kmq)	UBICAZIONE DELLA CONCESSIONE
		Data	Natura del provvedimento	Decorrenza	BUIG				
S. ANNA	ENI MEDITERRANEA IDROCARBURI (45) (r.u.) IRMINIO (30) EDISON (25)					1° periodo	29/04/2029	22,23	SICILIA (22,23)

ELENCO DELLE CONCESSIONI DI COLTIVAZIONE ACCORDATE NEL SOTTOFONDO MARINO - Aggiornamento 30/giugno/2012

CONCESSIONI DI COLTIVAZIONE ACCORDATE NEL SOTTOFONDO MARINO

Leggi 21 luglio 1967, n. 613 e successive modificazioni, 9 gennaio 1991, n. 9 e Decreto Legislativo 25 novembre 1996, n. 625

Nel sottofondo marino sono vigenti n. 68 CONCESSIONI DI COLTIVAZIONE per complessivi 8955,07 Km²

Zona marina	Numero concessioni	Superficie (Km ²)
EMILIA ROMAGNA	0	15,00
ZONA A	38	4.143,35
ZONA B	19	3.365,13
ZONA C	3	659,51
ZONA D	3	153,40
ZONA F	3	618,68

Nota:
Nel caso di titoli afferenti a due o più zone finitime, a ciascuna di tali zone viene attribuita la parte di area del titolo minerario ad essa afferente e l'unità mineraria viene attribuita alla zona cui compete la parte maggiore dell'area del titolo medesimo

ELENCO DELLE CONCESSIONI DI COLTIVAZIONE ACCORDATE NEL SOTTOFONDO MARINO - Aggiornamento 30/giugno/2012

952

CODICE E DENOMINAZIONE DELLA CONCESSIONE	TITOLARI DELLA CONCESSIONE e relative quote di partecipazione (%)	PROVVEDIMENTI CONCERNENTI LA CONCESSIONE				PERIODO DI VIGENZA	SCADENZA	AREA (Kmq)	UBICAZIONE DELLA CONCESSIONE
		Data	Natura del provvedimento	Decorrenza	BUIG				
CERVIA MARE	ENI (100) (r.u.)	24/2/1967	Conferimento	12/9/1966	XI - 5	3ª proroga	12/09/2016	30	ZONA A (30)
		12/3/1968	Conferma	12/9/1966	XII - 7				
		31/7/1986	Approvazione piano sviluppo	31/7/1986	XXXI - 3				
		24/3/1992	Approvazione nuovo piano sviluppo	24/3/1992	XXXVI - 5				
		26/8/1996	Proroga	12/9/1996	XL - 9				
		13/2/1998	Cambio intestazione	1/1/1998	XLII - 3				
		20/2/2001	Modifica programma sviluppo	20/2/2001	XLV - 3				
		23/8/2006	Proroga	12/9/2006	L - 9				
		2/3/2012	Proroga	12/9/2011	LVI - 3				

953

CODICE E DENOMINAZIONE DELLA CONCESSIONE	TITOLARI DELLA CONCESSIONE e relative quote di partecipazione (%)	PROVVEDIMENTI CONCERNENTI LA CONCESSIONE				PERIODO DI VIGENZA	SCADENZA	AREA (Kmq)	UBICAZIONE DELLA CONCESSIONE
		Data	Natura del provvedimento	Decorrenza	BUIG				
FASCIA CERVIA MARE	ENI (100) (r.u.)	1/8/1967	Conferimento	1/8/1967	XI - 9	3ª proroga	01/08/2017	27,0196	ZONA A (27,02)
		12/3/1968	Conferma	1/8/1967	XII - 9				
		31/7/1986	Approvazione piano sviluppo	31/7/1986	XXXI - 3				
		24/3/1992	Approvazione nuovo piano sviluppo	24/3/1992	XXXVI - 5				
		21/11/1997	Proroga	1/8/1997	XLI - 12				
		13/2/1998	Cambio intestazione	1/1/1998	XLII - 3				
		20/2/2001	Modifica programma sviluppo	20/2/2001	XLV - 3				
		10/6/2008	Proroga	1/8/2007	LII - 7				
		2/3/2012	Proroga	1/8/2012	LVI - 3				

954

CODICE E DENOMINAZIONE DELLA CONCESSIONE	TITOLARI DELLA CONCESSIONE e relative quote di partecipazione (%)	PROVVEDIMENTI CONCERNENTI LA CONCESSIONE				PERIODO DI VIGENZA	SCADENZA	AREA (Kmq)	UBICAZIONE DELLA CONCESSIONE
		Data	Natura del provvedimento	Decorrenza	BUIG				
B.C 1.LF	EDISON (95) (r.u.) GAS PLUS ITALIANA (5)	27/8/1970	Conferimento	27/8/1970	XV - 2	2ª proroga	27/08/2015	93,19	ZONA B (93,19)
		2/9/1974	Ampliamento	29/5/1974	XIX - 1				
		19/4/1979	Cambio intestazione quota	27/11/1978	XXIII - 8				
		4/8/1993	Cambio intestazione quota	23/4/1992	XXXVII - 10				
		9/5/1996	Cambio intestazione quota	1/1/1996	XL - 6				
		9/5/1996	Cambio intestazione quota	1/3/1996	XL - 6				
		23/11/1998	Cambio intestazione quota	29/6/1998	XLII - 12				
		15/9/1999	Cambio intestazione quota	1/7/1999	XLIII - 10				
		31/5/2001	Proroga	27/8/2000	XLV - 6				
		12/2/2004	Cambio intestazione quota	1/12/2003	XLVIII - 3				
		12/2/2004	Cambio intestazione quota	1/1/2004	XLVIII - 3				
		20/7/2004	Cambio intestazione quota	18/5/2004	XLVIII - 8				
		16/4/2010	Proroga	27/8/2010	LIV - 5				

ELENCO DELLE CONCESSIONI DI COLTIVAZIONE ACCORDATE NEL SOTTOFONDO MARINO - Aggiornamento 30/giugno/2012

955

CODICE E DENOMINAZIONE DELLA CONCESSIONE	TITOLARI DELLA CONCESSIONE e relative quote di partecipazione (%)	PROVVEDIMENTI CONCERNENTI LA CONCESSIONE				PERIODO DI VIGENZA	SCADENZA	AREA (Kmq)	UBICAZIONE DELLA CONCESSIONE
		Data	Natura del provvedimento	Decorrenza	BUIG				
C.C 1.AG	ENI MEDITERRANEA IDROCARBURI (100) (r.u.)	6/10/1970	Rinnovo	18/8/1967	XV - 1	2ª proroga	18/08/2012	79,91	ZONA C (79,91)
		2/9/1996	Modifica programma lavoro	2/9/1996	XL - 10				
		28/4/1997	Proroga	18/8/1997	XLI - 5				
		22/7/1997	Approvazione nuovo piano sviluppo	22/7/1997	XLI - 8				
		13/2/1998	Cambio intestazione	1/1/1998	XLII - 3				
		3/10/2005	Trasferimento	13/1/2005	XLIX - 11				
		10/6/2008	Proroga	18/8/2007	LII - 7				

956

CODICE E DENOMINAZIONE DELLA CONCESSIONE	TITOLARI DELLA CONCESSIONE e relative quote di partecipazione (%)	PROVVEDIMENTI CONCERNENTI LA CONCESSIONE				PERIODO DI VIGENZA	SCADENZA	AREA (Kmq)	UBICAZIONE DELLA CONCESSIONE
		Data	Natura del provvedimento	Decorrenza	BUIG				
A.C 1.AG	ENI (100) (r.u.)	2/12/1970	Conferimento	13/9/1970	XV - 1	2ª proroga	14/09/2015	152,94	ZONA A (152,94)
		6/8/1993	Approvazione nuovo piano sviluppo	6/8/1993	XXXVII - 9				
		20/9/1996	Modifica programma sviluppo	20/9/1996	XL - 10				
		13/2/1998	Cambio intestazione	1/1/1998	XLII - 3				
		23/5/2001	Proroga	13/9/2000	XLV - 6				
		7/6/2001	Modifica programma sviluppo	7/6/2001	XLV - 7				
		14/2/2012	2ª proroga	14/9/2010	LVI - 2				

957

CODICE E DENOMINAZIONE DELLA CONCESSIONE	TITOLARI DELLA CONCESSIONE e relative quote di partecipazione (%)	PROVVEDIMENTI CONCERNENTI LA CONCESSIONE				PERIODO DI VIGENZA	SCADENZA	AREA (Kmq)	UBICAZIONE DELLA CONCESSIONE
		Data	Natura del provvedimento	Decorrenza	BUIG				
B.C 2.LF	EDISON (95) (r.u.) GAS PLUS ITALIANA (5)	2/12/1970	Conferimento	2/12/1970	XV - 1	2ª proroga	02/12/2015	38,07	ZONA B (38,07)
		24/4/1979	Cambio intestazione quota	27/11/1978	XXIII - 7				
		4/8/1993	Cambio intestazione quota	23/4/1992	XXXVII - 10				
		9/5/1996	Cambio intestazione quota	1/1/1996	XL - 6				
		9/5/1996	Cambio intestazione quota	1/3/1996	XL - 6				
		23/11/1998	Cambio intestazione quota	29/6/1998	XLII - 12				
		15/9/1999	Cambio intestazione quota	1/7/1999	XLIII - 10				
		31/5/2001	Proroga	2/12/2000	XLV - 6				
		12/2/2004	Cambio intestazione quota	1/12/2003	XLVIII - 3				
		12/2/2004	Cambio intestazione quota	1/1/2004	XLVIII - 3				
		20/7/2004	Cambio intestazione quota	18/5/2004	XLVIII - 8				
		16/4/2010	Proroga	2/12/2010	LIV - 5				

958

CODICE E DENOMINAZIONE DELLA CONCESSIONE	TITOLARI DELLA CONCESSIONE e relative quote di partecipazione (%)	PROVVEDIMENTI CONCERNENTI LA CONCESSIONE				PERIODO DI VIGENZA	SCADENZA	AREA (Kmq)	UBICAZIONE DELLA CONCESSIONE
		Data	Natura del provvedimento	Decorrenza	BUIG				
A.C 2.AS	ENI (100) (r.u.)	3/12/1970	Conferimento	3/12/1970	XV - 1	2ª proroga	03/12/2015	54,56	ZONA A (54,56)
		10/3/1971	Trasferimento quota	10/3/1971	XV - 4				
		13/2/1998	Cambio intestazione	1/1/1998	XLII - 3				
		13/6/2001	Proroga	3/12/2000	XLV - 7				
		2/3/2012	Proroga	3/12/2010	XLVI - 3				

ELENCO DELLE CONCESSIONI DI COLTIVAZIONE ACCORDATE NEL SOTTOFONDO MARINO - Aggiornamento 30/giugno/2012

959

CODICE E DENOMINAZIONE DELLA CONCESSIONE	TITOLARI DELLA CONCESSIONE e relative quote di partecipazione (%)	PROVVEDIMENTI CONCERNENTI LA CONCESSIONE				PERIODO DI VIGENZA	SCADENZA	AREA (Kmq)	UBICAZIONE DELLA CONCESSIONE
		Data	Natura del provvedimento	Decorrenza	BUIG				
A.C 3.AS	ENI (100) (r.u.)	3/12/1970	Conferimento	3/12/1970	XV - 1	2ª proroga	03/12/2015	23,476	ZONA A (23,48)
		10/3/1971	Trasferimento quota	10/3/1971	XV - 4				
		6/8/1993	Approvazione nuovo piano sviluppo	6/8/1993	XXXVII - 9				
		20/9/1996	Modifica programma sviluppo	20/9/1996	XL - 10				
		13/2/1998	Cambio intestazione	1/1/1998	XLII - 3				
		13/6/2001	Proroga	3/12/2000	XLV - 7				
		17/2/2012	2ª proroga	3/10/2010	LVI - 2				

960

CODICE E DENOMINAZIONE DELLA CONCESSIONE	TITOLARI DELLA CONCESSIONE e relative quote di partecipazione (%)	PROVVEDIMENTI CONCERNENTI LA CONCESSIONE				PERIODO DI VIGENZA	SCADENZA	AREA (Kmq)	UBICAZIONE DELLA CONCESSIONE
		Data	Natura del provvedimento	Decorrenza	BUIG				
A.C 4.AS	ENI (100) (r.u.)	15/3/1973	Conferimento	15/3/1973	XVII - 6	2ª proroga	15/03/2018	23,87	ZONA A (23,87)
		7/7/1973	Trasferimento quota	7/7/1973	XVII - 11				
		31/7/1986	Approvazione piano sviluppo	31/7/1986	XXXI - 3				
		24/3/1992	Approvazione nuovo piano sviluppo	24/3/1992	XXXVI - 5				
		13/2/1998	Cambio intestazione	1/1/1998	XLII - 3				
		20/2/2001	Modifica programma sviluppo	20/2/2001	XLV - 3				
		27/11/2003	Proroga	15/3/2003	XLVIII - 1				
		13/3/2012	Proroga	15/3/2013	LVI - 3				

961

CODICE E DENOMINAZIONE DELLA CONCESSIONE	TITOLARI DELLA CONCESSIONE e relative quote di partecipazione (%)	PROVVEDIMENTI CONCERNENTI LA CONCESSIONE				PERIODO DI VIGENZA	SCADENZA	AREA (Kmq)	UBICAZIONE DELLA CONCESSIONE
		Data	Natura del provvedimento	Decorrenza	BUIG				
B.C 3.AS Nota: Presentata istanza di proroga pubblicata nel B.U.I.G. Anno LV - N. 9.	ADRIATICA IDROCARBURI (100) (r.u.)	7/7/1973	Conferimento	7/7/1973	XVIII - 2	1ª proroga	07/07/2013	221,69	ZONA B (221,69)
		30/10/1974	Trasferimento quota	30/10/1974	XIX - 3				
		7/2/1976	Trasferimento quota	7/2/1976	XX - 5				
		14/12/1981	Ampliamento	27/5/1980	XXVI - 6				
		31/7/1986	Modifica programma lavoro	31/7/1986	XXXI - 2				
		13/2/1998	Cambio intestazione	1/1/1998	XLII - 3				
		4/12/1998	Approvazione programma sviluppo ed esplorazione	4/12/1998	XLIII - 1				
		23/10/2000	Approvazione programma sviluppo e perforazione	23/10/2000	XLIV - 11				
		12/5/2003	Proroga	7/7/2003	XLVII - 6				
		9/2/2010	Trasferimento	1/1/2010	LIV - 3				

962

CODICE E DENOMINAZIONE DELLA CONCESSIONE	TITOLARI DELLA CONCESSIONE e relative quote di partecipazione (%)	PROVVEDIMENTI CONCERNENTI LA CONCESSIONE				PERIODO DI VIGENZA	SCADENZA	AREA (Kmq)	UBICAZIONE DELLA CONCESSIONE
		Data	Natura del provvedimento	Decorrenza	BUIG				
B.C 4.AS Nota: Presentata istanza di proroga pubblicata nel B.U.I.G. Anno LV - N. 9.	ADRIATICA IDROCARBURI (100) (r.u.)	7/7/1973	Conferimento	7/7/1973	XVIII - 2	1ª proroga	07/07/2013	147,17	ZONA B (147,17)
		30/10/1974	Trasferimento quota	30/10/1974	XIX - 3				
		7/2/1976	Trasferimento quota	7/2/1976	XX - 5				
		13/2/1998	Cambio intestazione	1/1/1998	XLII - 3				
		7/4/2003	Proroga	7/7/2003	XLVII - 5				
		9/2/2010	Trasferimento	1/1/2010	LIV - 3				

ELENCO DELLE CONCESSIONI DI COLTIVAZIONE ACCORDATE NEL SOTTOFONDO MARINO - Aggiornamento 30/giugno/2012

963

CODICE E DENOMINAZIONE DELLA CONCESSIONE	TITOLARI DELLA CONCESSIONE e relative quote di partecipazione (%)	PROVVEDIMENTI CONCERNENTI LA CONCESSIONE				PERIODO DI VIGENZA	SCADENZA	AREA (Kmq)	UBICAZIONE DELLA CONCESSIONE
		Data	Natura del provvedimento	Decorrenza	BUIG				
D.C 1.AG Nota: Presentata istanza di proroga pubblicata nel B.U.I.G. Anno LV - N. 9. Presentata istanza di rettifica pubblicata nel B.U.I.G. Anno LVI - N. 3.	IONICA GAS (100) (r.u.)	7/7/1973	Conferimento	7/7/1973	XVIII - 2	1ª proroga	07/07/2013	68,42	ZONA D (68,42)
		5/7/1994	Aggiornamento programma lavori	5/7/1994	XXXVIII - 8				
		13/2/1998	Cambio intestazione	1/1/1998	XLII - 3				
		11/2/2003	Proroga	7/7/2003	XLVII - 3				
		9/2/2010	Trasferimento	1/1/2010	LIV - 3				

964

CODICE E DENOMINAZIONE DELLA CONCESSIONE	TITOLARI DELLA CONCESSIONE e relative quote di partecipazione (%)	PROVVEDIMENTI CONCERNENTI LA CONCESSIONE				PERIODO DI VIGENZA	SCADENZA	AREA (Kmq)	UBICAZIONE DELLA CONCESSIONE
		Data	Natura del provvedimento	Decorrenza	BUIG				
A.C 5.AV	ENI (100) (r.u.)	3/3/1974	Conferimento	3/3/1974	XVIII - 6	1ª proroga	03/03/2019	19,16	ZONA A (19,16)
		23/7/1975	Trasferimento quota	23/7/1975	XX - 1				
		9/4/1976	Trasferimento quota	9/4/1976	XX - 6				
		30/6/1980	Trasferimento quota	30/6/1980	XXIV - 7				
		4/3/1996	Modifica programma lavoro	4/3/1996	XL - 4				
		13/2/1998	Cambio intestazione	1/1/1998	XLII - 3				
		3/12/2004	Proroga	3/3/2004	XLIX - 1				
		10/4/2012	2ª proroga	3/3/2014	LVI - 4				

965

CODICE E DENOMINAZIONE DELLA CONCESSIONE	TITOLARI DELLA CONCESSIONE e relative quote di partecipazione (%)	PROVVEDIMENTI CONCERNENTI LA CONCESSIONE				PERIODO DI VIGENZA	SCADENZA	AREA (Kmq)	UBICAZIONE DELLA CONCESSIONE
		Data	Natura del provvedimento	Decorrenza	BUIG				
A.C 7.AS	ENI (100) (r.u.)	12/11/1974	Conferimento	12/11/1974	XIX - 4	1ª proroga	12/11/2014	210,16	ZONA A (210,16)
		7/2/1976	Trasferimento quota	7/2/1976	XX - 5				
		26/6/1981	Ampliamento	23/10/1979	XXVI - 4				
		20/11/1985	Modifica programma lavoro	20/11/1985	XXX - 4				
		13/2/1998	Cambio intestazione	1/1/1998	XLII - 3				
		25/1/1999	Modifica programma sviluppo	25/1/1999	XLIII - 2				
		10/5/2004	Proroga	12/11/2004	XLVIII - 6				

966

CODICE E DENOMINAZIONE DELLA CONCESSIONE	TITOLARI DELLA CONCESSIONE e relative quote di partecipazione (%)	PROVVEDIMENTI CONCERNENTI LA CONCESSIONE				PERIODO DI VIGENZA	SCADENZA	AREA (Kmq)	UBICAZIONE DELLA CONCESSIONE
		Data	Natura del provvedimento	Decorrenza	BUIG				
B.C 5.AS Nota: Presentata istanza di proroga pubblicata nel B.U.I.G. Anno LVI - N. 4.	ADRIATICA IDROCARBURI (100) (r.u.)	12/11/1974	Conferimento	12/11/1974	XIX - 4	1ª proroga	12/11/2014	98,35	ZONA B (98,35)
		7/2/1976	Trasferimento quota	7/2/1976	XX - 5				
		5/10/1996	Modifica programma lavoro	5/10/1996	XL - 11				
		13/2/1998	Cambio intestazione	1/1/1998	XLII - 3				
		3/12/2004	Proroga	12/11/2004	XLIX - 1				
		9/2/2010	Trasferimento	1/1/2010	LIV - 3				

ELENCO DELLE CONCESSIONI DI COLTIVAZIONE ACCORDATE NEL SOTTOFONDO MARINO - Aggiornamento 30/giugno/2012

967

CODICE E DENOMINAZIONE DELLA CONCESSIONE	TITOLARI DELLA CONCESSIONE e relative quote di partecipazione (%)	PROVVEDIMENTI CONCERNENTI LA CONCESSIONE				PERIODO DI VIGENZA	SCADENZA	AREA (Kmq)	UBICAZIONE DELLA CONCESSIONE
		Data	Natura del provvedimento	Decorrenza	BUIG				
A.C 6.AS	ENI (100) (r.u.)	12/11/1974	Conferimento	12/11/1974	XIX - 5	1ª proroga	12/11/2019	33,37	ZONA A (33,37)
		7/2/1976	Trasferimento quota	7/2/1976	XX - 5				
		13/2/1998	Cambio intestazione	1/1/1998	XLII - 3				
		3/12/2004	Proroga	12/11/2004	XLIX - 1				
		10/4/2012	2ª proroga	12/11/2014	LVI - 4				

968

CODICE E DENOMINAZIONE DELLA CONCESSIONE	TITOLARI DELLA CONCESSIONE e relative quote di partecipazione (%)	PROVVEDIMENTI CONCERNENTI LA CONCESSIONE				PERIODO DI VIGENZA	SCADENZA	AREA (Kmq)	UBICAZIONE DELLA CONCESSIONE
		Data	Natura del provvedimento	Decorrenza	BUIG				
B.C 7.LF Nota: Presentata istanza di proroga pubblicata nel B.U.I.G. Anno LVI - N. 4.	EDISON (95) (r.u.) GAS PLUS ITALIANA (5)	20/5/1975	Conferimento	29/5/1974	XIX - 9	1ª proroga	29/05/2014	201	ZONA B (201)
		19/4/1979	Cambio intestazione quota	27/11/1978	XXIII - 8				
		7/4/1989	Trasferimento quota	7/4/1989	XXXIII - 11				
		4/8/1993	Cambio intestazione quota	23/4/1992	XXXVII - 10				
		4/3/1994	Trasferimento quota	2/10/1989	XXXVIII - 4				
		4/3/1994	Sospensione attività di sviluppo	23/3/1993	XXXVIII - 4				
		18/3/1996	Proroga sospensione attività di sviluppo	23/3/1995	XL - 4				
		9/5/1996	Cambio intestazione quota	1/1/1996	XL - 6				
		9/5/1996	Cambio intestazione quota	1/3/1996	XL - 6				
		30/4/1997	Modifica programma sviluppo	30/4/1997	XLI - 5				
		23/11/1998	Cambio intestazione quota	29/6/1998	XLII - 12				
		15/9/1999	Cambio intestazione quota	1/7/1999	XLIII - 10				
		12/2/2004	Cambio intestazione quota	1/12/2003	XLVIII - 3				
		12/2/2004	Cambio intestazione quota	1/1/2004	XLVIII - 3				
		27/5/2004	Proroga	29/5/2004	XLVIII - 6				
		20/7/2004	Cambio intestazione quota	18/5/2004	XLVIII - 8				

ELENCO DELLE CONCESSIONI DI COLTIVAZIONE ACCORDATE NEL SOTTOFONDO MARINO - Aggiornamento 30/giugno/2012

970

CODICE E DENOMINAZIONE DELLA CONCESSIONE	TITOLARI DELLA CONCESSIONE e relative quote di partecipazione (%)	PROVVEDIMENTI CONCERNENTI LA CONCESSIONE				PERIODO DI VIGENZA	SCADENZA	AREA (Kmq)	UBICAZIONE DELLA CONCESSIONE
		Data	Natura del provvedimento	Decorrenza	BUG				
A.C. 8.ME	ENI (81) (r.u.) EDISON (19)	5/11/1975	Conferimento	5/11/1975	XX - 1	1ª proroga	05/11/2015	51,27	ZONA A (51,27)
		10/6/1976	Rettifica	10/6/1976	XX - 8				
		24/11/1978	Trasferimento quota	24/11/1978	XXXIII - 7				
		16/12/1980	Estensione titolarità	16/12/1980	XXV - 4				
		26/4/1983	Cambio intestazione quota	26/4/1983	XXVII - 8				
		25/10/1985	Cambio intestazione quota	1/1/1985	XXX - 4				
		31/7/1986	Cambio intestazione quota	24/12/1985	XXXI - 2				
		19/1/1987	Modifica programma lavoro	19/1/1987	XXXI - 8				
		20/7/1987	Trasferimento quota	1/12/1986	XXXII - 4				
		8/11/1988	Cambio intestazione quota	26/11/1987	XXXIII - 7				
		8/8/1991	Trasferimento quota	1/7/1989	XXXVI - 6				
		12/5/1992	Cambio intestazione quota	19/6/1991	XXXVI - 11				
		2/9/1993	Trasferimento quota	1/8/1992	XXXVII - 10				
		2/9/1993	Cambio intestazione quota	4/11/1992	XXXVII - 10				
		9/5/1996	Cambio intestazione quota	1/3/1996	XL - 6				
		6/3/1997	Trasferimento quota	11/7/1996	XLI - 4				
		6/3/1997	Ridenominazione	6/3/1997	XLI - 4				
		13/2/1998	Cambio intestazione quota	1/1/1998	XLII - 3				
		25/3/1998	Modifica programma sviluppo	25/3/1998	XLII - 4				
		20/3/2000	Cambio intestazione quota	1/1/2000	XLIV - 4				
		20/4/2001	Cambio intestazione quota	1/10/2000	XLV - 5				
		18/9/2001	Trasferimento quota	29/6/2001	XLV - 10				
		12/2/2004	Intestazione quota	1/12/2003	XLVIII - 3				
		28/11/2005	Proroga	5/11/2005	XLIX - 12				
		28/11/2005	Approvazione nuovo programma lavori	28/11/2005	XLIX - 12				

ELENCO DELLE CONCESSIONI DI COLTIVAZIONE ACCORDATE NEL SOTTOFONDO MARINO - Aggiornamento 30/giugno/2012

971

CODICE E DENOMINAZIONE DELLA CONCESSIONE	TITOLARI DELLA CONCESSIONE e relative quote di partecipazione (%)	PROVVEDIMENTI CONCERNENTI LA CONCESSIONE				PERIODO DI VIGENZA	SCADENZA	AREA (Kmq)	UBICAZIONE DELLA CONCESSIONE
		Data	Natura del provvedimento	Decorrenza	BUIG				
B.C 8.LF	EDISON (61,7175) (r.u.) ENI (38,2825)	9/3/1978	Conferimento	9/3/1978	XXII - 7	1ª proroga	09/03/2018	369,62	ZONA B (369,62)
		20/11/1978	Trasferimento quota	20/11/1978	XXIII - 3				
		16/7/1979	Cambio intestazione quota	27/11/1978	XXIII - 9				
		13/9/1982	Trasferimento quota	3/9/1982	XXVI - 12				
		4/4/1984	Modifica programma lavoro	4/4/1984	XXVIII - 7				
		8/5/1984	Trasferimento quota	8/5/1984	XXVIII - 10				
		20/11/1985	Approvazione programma definitivo	20/11/1985	XXX - 4				
		15/4/1987	Trasferimento quota	15/4/1987	XXXI - 11				
		3/7/1989	Modifica programma lavoro	3/7/1989	XXXIII - 11				
		29/6/1990	Approvazione nuovo programma lavori	29/6/1990	XXXVI - 6				
		9/9/1991	Approvazione nuovo programma di sviluppo e ricerca	9/9/1991	XXXV - 10				
		4/8/1993	Cambio intestazione quota	23/4/1992	XXXVII - 10				
		13/2/1998	Cambio intestazione quota	1/1/1998	XLII - 3				
		23/11/1998	Cambio intestazione quota	29/6/1998	XLII - 12				
		15/9/1999	Cambio intestazione quota	1/7/1999	XLIII - 10				
		12/2/2004	Intestazione quota	1/12/2003	XLVIII - 3				
		29/2/2008	Approvazione programma lavori	29/2/2008	LII - 3				
29/2/2008	Proroga	9/3/2008	LII - 3						

972

CODICE E DENOMINAZIONE DELLA CONCESSIONE	TITOLARI DELLA CONCESSIONE e relative quote di partecipazione (%)	PROVVEDIMENTI CONCERNENTI LA CONCESSIONE				PERIODO DI VIGENZA	SCADENZA	AREA (Kmq)	UBICAZIONE DELLA CONCESSIONE
		Data	Natura del provvedimento	Decorrenza	BUIG				
D.C 2.AG	IONICA GAS (100) (r.u.)	24/7/1978	Conferimento	24/7/1978	XXII - 10	1ª proroga	24/07/2018	44,35	ZONA D (44,35)
		15/7/1997	Integrazione programma lavoro	15/7/1997	XLI - 8				
		13/2/1998	Cambio intestazione	1/1/1998	XLII - 3				
		10/6/2008	Proroga	24/7/2008	LII - 7				
		9/2/2010	Trasferimento	1/1/2010	LIV - 3				

973

CODICE E DENOMINAZIONE DELLA CONCESSIONE	TITOLARI DELLA CONCESSIONE e relative quote di partecipazione (%)	PROVVEDIMENTI CONCERNENTI LA CONCESSIONE				PERIODO DI VIGENZA	SCADENZA	AREA (Kmq)	UBICAZIONE DELLA CONCESSIONE
		Data	Natura del provvedimento	Decorrenza	BUIG				
B.C 9.AS	ADRIATICA IDROCARBURI (66,666667) (r.u.) EDISON (33,333333)	20/11/1978	Conferimento	20/11/1978	XXIII - 2	1ª proroga	20/11/2018	262,86	ZONA B (262,86)
		6/10/1992	Trasferimento quota	18/3/1992	XXXVII - 10				
		2/9/1993	Cambio intestazione quota	4/11/1992	XXXVII - 10				
		13/2/1998	Cambio intestazione quota	1/1/1998	XLII - 3				
		12/2/2004	Intestazione quota	1/12/2003	XLVIII - 3				
		10/6/2008	Proroga	20/11/2008	LII - 7				
		9/2/2010	Trasferimento quota	1/1/2010	LIV - 3				

ELENCO DELLE CONCESSIONI DI COLTIVAZIONE ACCORDATE NEL SOTTOFONDO MARINO - Aggiornamento 30/giugno/2012

975

CODICE E DENOMINAZIONE DELLA CONCESSIONE	TITOLARI DELLA CONCESSIONE e relative quote di partecipazione (%)	PROVVEDIMENTI CONCERNENTI LA CONCESSIONE				PERIODO DI VIGENZA	SCADENZA	AREA (Kmq)	UBICAZIONE DELLA CONCESSIONE
		Data	Natura del provvedimento	Decorrenza	BUIG				
C.C 3.AG	ENI MEDITERRANEA IDROCARBURI (100) (r.u.)	13/6/1980	Conferimento	13/6/1980	XXIV - 11	1ª proroga	13/06/2020	394,8	ZONA C (394,8)
		14/3/1989	Modifica programma lavoro	14/3/1989	XXXIII - 11				
		8/5/1996	Modifica programma lavoro	8/5/1996	XL - 6				
		22/7/1997	Approvazione nuovo programma di esplorazione	22/7/1997	XLI - 8				
		13/2/1998	Cambio intestazione	1/1/1998	XLII - 3				
		12/7/2005	Trasferimento	13/1/2005	XLIX - 8				
		20/10/2005	Modifica programma lavoro	20/10/2005	XLIX - 10				
		1/3/2010	Proroga	13/6/2010	LIV - 4				

976

CODICE E DENOMINAZIONE DELLA CONCESSIONE	TITOLARI DELLA CONCESSIONE e relative quote di partecipazione (%)	PROVVEDIMENTI CONCERNENTI LA CONCESSIONE				PERIODO DI VIGENZA	SCADENZA	AREA (Kmq)	UBICAZIONE DELLA CONCESSIONE
		Data	Natura del provvedimento	Decorrenza	BUIG				
D.C 3.AG Nota: Presentata istanza di rinuncia pubblicata nel B.U.I.G. Anno XLVIII - N. 11.	ENI (100) (r.u.)	16/12/1980	Conferimento	16/12/1980	XXV - 4	1° periodo	16/12/2010	47,84	ZONA F (24,11) ZONA D (23,73)
		5/6/1995	Sospensione attività di sviluppo e produzione	5/6/1995	XXXIX - 7				
		23/6/1997	Proroga sosp. attività di sviluppo e produzione	31/12/1996	XLI - 7				
		13/2/1998	Cambio intestazione	1/1/1998	XLII - 3				

977

CODICE E DENOMINAZIONE DELLA CONCESSIONE	TITOLARI DELLA CONCESSIONE e relative quote di partecipazione (%)	PROVVEDIMENTI CONCERNENTI LA CONCESSIONE				PERIODO DI VIGENZA	SCADENZA	AREA (Kmq)	UBICAZIONE DELLA CONCESSIONE
		Data	Natura del provvedimento	Decorrenza	BUIG				
B.C 10.AS	ADRIATICA IDROCARBURI (51) (r.u.) EDISON (49)	16/12/1980	Conferimento	27/5/1980	XXV - 5	1ª proroga	27/05/2020	216,85	ZONA B (216,85)
		7/7/1989	Approvazione integrazione programma	7/7/1989	XXXIV - 2				
		6/10/1992	Trasferimento quota	18/3/1992	XXXVII - 10				
		2/9/1993	Cambio intestazione quota	4/11/1992	XXXVII - 10				
		13/2/1998	Cambio intestazione quota	1/1/1998	XLII - 3				
		12/2/2004	Intestazione quota	1/12/2003	XLVIII - 3				
		7/1/2010	Proroga	27/5/2010	LIV - 2				
		9/2/2010	Trasferimento quota	1/1/2010	LIV - 3				

978

CODICE E DENOMINAZIONE DELLA CONCESSIONE	TITOLARI DELLA CONCESSIONE e relative quote di partecipazione (%)	PROVVEDIMENTI CONCERNENTI LA CONCESSIONE				PERIODO DI VIGENZA	SCADENZA	AREA (Kmq)	UBICAZIONE DELLA CONCESSIONE
		Data	Natura del provvedimento	Decorrenza	BUIG				
A.C 9.AG Nota: Presentata istanza di proroga pubblicata nel B.U.I.G. Anno LII - N. 11.	ENI (100) (r.u.)	26/6/1981	Conferimento	23/10/1979	XXVI - 1	1° periodo	23/10/2009	138,59	ZONA A (138,59)
		13/2/1998	Cambio intestazione	1/1/1998	XLII - 3				

ELENCO DELLE CONCESSIONI DI COLTIVAZIONE ACCORDATE NEL SOTTOFONDO MARINO - Aggiornamento 30/giugno/2012

979

CODICE E DENOMINAZIONE DELLA CONCESSIONE	TITOLARI DELLA CONCESSIONE e relative quote di partecipazione (%)	PROVVEDIMENTI CONCERNENTI LA CONCESSIONE				PERIODO DI VIGENZA	SCADENZA	AREA (Kmq)	UBICAZIONE DELLA CONCESSIONE
		Data	Natura del provvedimento	Decorrenza	BUIG				
B.C 11.AS Nota: Presentata istanza di proroga pubblicata nel B.U.I.G. Anno LIV - N. 8.	ENI (51) (r.u.) EDISON (49)	26/6/1981	Conferimento	26/6/1981	XXVI - 1	1° periodo	26/06/2011	177,59	ZONA B (177,59)
		6/10/1992	Trasferimento quota	18/3/1992	XXXVII - 10				
		2/9/1993	Cambio intestazione quota	4/11/1992	XXXVII - 10				
		13/2/1998	Cambio intestazione quota	1/1/1998	XLII - 3				
		12/2/2004	Intestazione quota	1/12/2003	XLVIII - 3				

980

CODICE E DENOMINAZIONE DELLA CONCESSIONE	TITOLARI DELLA CONCESSIONE e relative quote di partecipazione (%)	PROVVEDIMENTI CONCERNENTI LA CONCESSIONE				PERIODO DI VIGENZA	SCADENZA	AREA (Kmq)	UBICAZIONE DELLA CONCESSIONE
		Data	Natura del provvedimento	Decorrenza	BUIG				
A.C 10.AG	ENI (100) (r.u.)	26/6/1981	Conferimento	23/10/1979	XXVI - 6	1ª proroga	23/10/2019	76,95	ZONA A (76,95)
		25/10/1985	Modifica programma lavoro	25/10/1985	XXX - 4				
		13/2/1998	Cambio intestazione	1/1/1998	XLII - 3				
		29/7/2009	Proroga	23/10/2009	LIII - 8				

981

CODICE E DENOMINAZIONE DELLA CONCESSIONE	TITOLARI DELLA CONCESSIONE e relative quote di partecipazione (%)	PROVVEDIMENTI CONCERNENTI LA CONCESSIONE				PERIODO DI VIGENZA	SCADENZA	AREA (Kmq)	UBICAZIONE DELLA CONCESSIONE
		Data	Natura del provvedimento	Decorrenza	BUIG				
A.C 11.AG	ENI (100) (r.u.)	26/6/1981	Conferimento	23/10/1979	XXVI - 6	1ª proroga	23/10/2019	154,69	ZONA A (154,69)
		27/12/1983	Estensione titolarità	27/12/1983	XXVIII - 3				
		25/10/1985	Modifica programma lavoro	25/10/1985	XXX - 4				
		4/7/1989	Trasferimento quota	4/7/1989	XXXIII - 11				
		13/2/1998	Cambio intestazione quota	1/1/1998	XLII - 3				
		4/7/2001	Cambio intestazione quota	1/11/1991	XLV - 8				
		7/11/2008	Cambio intestazione quota	19/7/2007	LII - 12				
		6/7/2009	Proroga	23/10/2009	LIII - 8				
		16/9/2011	Trasferimento quota	25/8/2011	LV - 10				
		30/11/2011	Rettifica	30/11/2011	LV - 12				

983

CODICE E DENOMINAZIONE DELLA CONCESSIONE	TITOLARI DELLA CONCESSIONE e relative quote di partecipazione (%)	PROVVEDIMENTI CONCERNENTI LA CONCESSIONE				PERIODO DI VIGENZA	SCADENZA	AREA (Kmq)	UBICAZIONE DELLA CONCESSIONE
		Data	Natura del provvedimento	Decorrenza	BUIG				
D.C 4.AG	IONICA GAS (100) (r.u.)	13/9/1982	Conferimento	31/3/1981	XXVI - 10	1ª proroga	31/03/2021	16,9	ZONA D (16,9)
		5/7/1994	Aggiornamento programma lavori	5/7/1994	XXXVIII - 8				
		13/2/1998	Cambio intestazione	1/1/1998	XLII - 3				
		9/2/2010	Trasferimento	1/1/2010	LIV - 3				
		30/3/2012	Proroga	31/3/2011	LVI - 3				

984

CODICE E DENOMINAZIONE DELLA CONCESSIONE	TITOLARI DELLA CONCESSIONE e relative quote di partecipazione (%)	PROVVEDIMENTI CONCERNENTI LA CONCESSIONE				PERIODO DI VIGENZA	SCADENZA	AREA (Kmq)	UBICAZIONE DELLA CONCESSIONE
		Data	Natura del provvedimento	Decorrenza	BUIG				
A.C 12.AG	ENI (100) (r.u.)	13/9/1982	Conferimento	23/10/1979	XXVI - 12	1ª proroga	23/10/2019	143,75	ZONA A (143,75)
		20/1/1987	Modifica programma lavoro	20/1/1987	XXXI - 5				
		17/6/1994	Approvazione nuovo programma di ricerca	17/6/1994	XXXVIII - 8				
		13/2/1998	Cambio intestazione	1/1/1998	XLII - 3				
		29/7/2009	Proroga	23/10/2009	LIII - 8				

ELENCO DELLE CONCESSIONI DI COLTIVAZIONE ACCORDATE NEL SOTTOFONDO MARINO - Aggiornamento 30/giugno/2012

985

CODICE E DENOMINAZIONE DELLA CONCESSIONE	TITOLARI DELLA CONCESSIONE e relative quote di partecipazione (%)	PROVVEDIMENTI CONCERNENTI LA CONCESSIONE				PERIODO DI VIGENZA	SCADENZA	AREA (Kmq)	UBICAZIONE DELLA CONCESSIONE
		Data	Natura del provvedimento	Decorrenza	BUGI				
A.C 13.AS	ENI (51) (r.u.) EDISON (49)	13/9/1982	Conferimento	23/10/1979	XXVI - 12	1ª proroga	23/10/2019	135,97	ZONA A (135,97)
		6/12/1992	Trasferimento quota	18/3/1992	XXVII - 10				
		2/9/1993	Cambio intestazione quota	4/11/1992	XXXVII - 10				
		17/6/1994	Modifica programma lavoro	17/6/1994	XXXVIII - 7				
		13/2/1998	Cambio intestazione quota	1/1/1998	XLII - 3				
		12/2/2004	Intestazione quota	1/12/2003	XLVIII - 3				
		29/7/2009	Proroga	23/10/2009	LIII - 8				

986

CODICE E DENOMINAZIONE DELLA CONCESSIONE	TITOLARI DELLA CONCESSIONE e relative quote di partecipazione (%)	PROVVEDIMENTI CONCERNENTI LA CONCESSIONE				PERIODO DI VIGENZA	SCADENZA	AREA (Kmq)	UBICAZIONE DELLA CONCESSIONE
		Data	Natura del provvedimento	Decorrenza	BUGI				
B.C 13.AS	ENI (51) (r.u.) EDISON (49)	13/9/1982	Conferimento	27/5/1980	XXVI - 12	1ª proroga	27/05/2020	395,52	ZONA B (395,52)
		6/10/1992	Trasferimento quota	18/3/1992	XXXVII - 10				
		2/9/1993	Cambio intestazione quota	4/11/1992	XXXVII - 10				
		23/7/1996	Sospensione lavori di sviluppo	23/7/1996	XL - 8				
		23/7/1996	Modifica programma lavoro	23/7/1996	XL - 8				
		13/7/1998	Cambio intestazione quota	1/1/1998	XLII - 3				
		3/3/2000	Approvazione nuovo programma di sviluppo e ricerca	3/3/2000	XLIV - 3				
		12/2/2004	Intestazione quota	1/12/2003	XLVIII - 3				
		5/4/2011	Proroga	27/5/2010	LV - 5				

987

CODICE E DENOMINAZIONE DELLA CONCESSIONE	TITOLARI DELLA CONCESSIONE e relative quote di partecipazione (%)	PROVVEDIMENTI CONCERNENTI LA CONCESSIONE				PERIODO DI VIGENZA	SCADENZA	AREA (Kmq)	UBICAZIONE DELLA CONCESSIONE
		Data	Natura del provvedimento	Decorrenza	BUGI				
B.C 14.AS	ENI (51) (r.u.) EDISON (49)	13/9/1982	Conferimento	27/5/1980	XXVI - 12	1ª proroga	27/05/2020	228,24	ZONA B (228,24)
		6/10/1992	Trasferimento quota	18/3/1992	XXXVII - 10				
		2/9/1993	Cambio intestazione quota	4/11/1992	XXXVII - 10				
		13/2/1998	Cambio intestazione quota	1/1/1998	XLII - 3				
		14/1/2003	Modifica programma sviluppo	14/1/2003	XLVII - 2				
		12/2/2004	Intestazione quota	1/12/2003	XLVIII - 3				
		29/1/2010	Proroga	27/1/2010	LIV - 2				

988

CODICE E DENOMINAZIONE DELLA CONCESSIONE	TITOLARI DELLA CONCESSIONE e relative quote di partecipazione (%)	PROVVEDIMENTI CONCERNENTI LA CONCESSIONE				PERIODO DI VIGENZA	SCADENZA	AREA (Kmq)	UBICAZIONE DELLA CONCESSIONE
		Data	Natura del provvedimento	Decorrenza	BUGI				
B.C 12.AS Nota: Presentata istanza di proroga pubblicata nel B.U.I.G. Anno LIV - N. 6.	ADRIATICA IDROCARBURI (51) (r.u.) EDISON (49)	13/9/1982	Conferimento	27/5/1980	XXVII - 3	1° periodo	27/05/2010	223,1	ZONA B (223,1)
		20/11/1985	Proroga inizio perforazione	31/3/1985	XXX - 4				
		10/7/1989	Approvazione nuovo programma di ricerca	10/7/1989	XXXIV - 1				
		6/10/1992	Trasferimento quota	18/3/1992	XXXVII - 10				
		2/9/1993	Cambio intestazione quota	4/11/1992	XXXVII - 10				
		13/2/1998	Cambio intestazione quota	1/1/1998	XLII - 3				
		12/2/2004	Intestazione quota	1/12/2003	XLVIII - 3				
		9/2/2010	Trasferimento quota	1/1/2010	LIV - 3				

ELENCO DELLE CONCESSIONI DI COLTIVAZIONE ACCORDATE NEL SOTTOFONDO MARINO - Aggiornamento 30/giugno/2012

989

CODICE E DENOMINAZIONE DELLA CONCESSIONE	TITOLARI DELLA CONCESSIONE e relative quote di partecipazione (%)	PROVVEDIMENTI CONCERNENTI LA CONCESSIONE				PERIODO DI VIGENZA	SCADENZA	AREA (Kmq)	UBICAZIONE DELLA CONCESSIONE
		Data	Natura del provvedimento	Decorrenza	BUIG				
A.C 14.AS Nota: Presentata istanza di proroga pubblicata nel B.U.I.G. Anno LIV - N. 4.	ENI (51) (r.u.) EDISON (49)	28/4/1983	Conferimento	18/3/1981	XXVII - 8	1° periodo	18/03/2011	152,28	ZONA A (152,28)
		6/10/1992	Trasferimento quota	18/3/1992	XXXVII - 10				
		2/9/1993	Cambio intestazione quota	4/11/1992	XXXVII - 10				
		13/2/1998	Cambio intestazione quota	1/1/1998	XLII - 3				
		12/2/2004	Intestazione quota	1/12/2003	XLVIII - 3				

990

CODICE E DENOMINAZIONE DELLA CONCESSIONE	TITOLARI DELLA CONCESSIONE e relative quote di partecipazione (%)	PROVVEDIMENTI CONCERNENTI LA CONCESSIONE				PERIODO DI VIGENZA	SCADENZA	AREA (Kmq)	UBICAZIONE DELLA CONCESSIONE
		Data	Natura del provvedimento	Decorrenza	BUIG				
A.C 15.AX Nota: Presentata istanza di proroga pubblicata nel B.U.I.G. Anno LIV - N. 4.	ENI (90) (r.u.) EDISON (10)	27/4/1983	Conferimento	18/3/1981	XXVII - 8	1° periodo	18/03/2011	75,62	ZONA A (75,62)
		23/2/1984	Rettifica	27/4/1983	XXXVIII - 6				
		4/8/1993	Cambio intestazione quota	23/4/1992	XXXVII - 10				
		6/8/1993	Trasferimento quota	6/11/1990	XXXVII - 9				
		13/2/1998	Cambio intestazione quota	1/1/1998	XLII - 3				
		23/11/1998	Cambio intestazione quota	29/6/1998	XLII - 12				
		15/9/1999	Cambio intestazione quota	1/7/1999	XLIII - 10				
		12/2/2004	Intestazione quota	1/12/2003	XLVIII - 3				

991

CODICE E DENOMINAZIONE DELLA CONCESSIONE	TITOLARI DELLA CONCESSIONE e relative quote di partecipazione (%)	PROVVEDIMENTI CONCERNENTI LA CONCESSIONE				PERIODO DI VIGENZA	SCADENZA	AREA (Kmq)	UBICAZIONE DELLA CONCESSIONE
		Data	Natura del provvedimento	Decorrenza	BUIG				
C.C 6.EO Nota: Presentata istanza di proroga pubblicata nel B.U.I.G. Anno LVI - N. 2.	EDISON (60) (r.u.) ENI (40)	17/2/1984	Conferimento e unificazione	17/2/1984	XXVIII - 5	1° periodo	28/12/2012	184,8	ZONA C (184,8)
		10/10/1984	Trasferimento quota	10/10/1984	XXIX - 2				
		7/8/1985	Cambio intestazione quota	1/1/1985	XXIX - 12				
		2/7/1990	Trasferimento quota	1/7/1989	XXXV - 3				
		12/5/1992	Cambio intestazione quota	19/6/1991	XXXVI - 11				
		2/1/1993	Trasferimento quota	16/1/1992	XXXVII - 9				
		2/1/1993	Trasferimento quota e nomina r.u.	1/8/1992	XXXVII - 9				
		2/9/1993	Cambio intestazione quota	15/10/1992	XXXVII - 10				
		13/2/1998	Cambio intestazione quota	1/1/1998	XLII - 3				
		29/9/1999	Cambio intestazione quota	30/11/1998	XLIII - 10				
		10/12/1999	Assunzione quota	31/12/1999	XLIV - 1				
		12/2/2004	Intestazione quota	1/12/2003	XLVIII - 3				

ELENCO DELLE CONCESSIONI DI COLTIVAZIONE ACCORDATE NEL SOTTOFONDO MARINO - Aggiornamento 30/giugno/2012

993

CODICE E DENOMINAZIONE DELLA CONCESSIONE	TITOLARI DELLA CONCESSIONE e relative quote di partecipazione (%)	PROVVEDIMENTI CONCERNENTI LA CONCESSIONE				PERIODO DI VIGENZA	SCADENZA	AREA (Kmq)	UBICAZIONE DELLA CONCESSIONE
		Data	Natura del provvedimento	Decorrenza	BUG				
B.C 15.AV	ADRIATICA IDROCARBURI (100) (r.u.)	7/9/1984	Conferimento	12/1/1982	XXIX - 2	1ª proroga	12/01/2022	168,79	ZONA B (168,79)
		31/7/1986	Approvazione piano sviluppo	31/7/1986	XXXI - 3				
		8/8/1991	Trasferimento quota	1/7/1989	XXXVI - 6				
		12/5/1992	Cambio intestazione quota	19/6/1991	XXXVI - 11				
		2/9/1993	Trasferimento quota	1/8/1992	XXXVII - 10				
		2/9/1993	Cambio intestazione quota	4/11/1992	XXXVII - 10				
		15/10/1995	Cambio intestazione quota	1/1/1985	XXX - 5				
		9/5/1996	Cambio intestazione quota	1/1/1996	XL - 6				
		9/5/1996	Cambio intestazione quota	1/3/1996	XL - 6				
		5/2/1998	Assunzione quota	29/12/1997	XLII - 3				
		13/2/1998	Cambio intestazione quota	1/1/1998	XLII - 3				
		10/3/2000	Assunzione quota	5/3/1998	XLIV - 4				
		9/2/2010	Trasferimento	1/1/2010	LIV - 3				
		15/3/2012	Proroga	12/1/2012	LVI - 3				

995

CODICE E DENOMINAZIONE DELLA CONCESSIONE	TITOLARI DELLA CONCESSIONE e relative quote di partecipazione (%)	PROVVEDIMENTI CONCERNENTI LA CONCESSIONE				PERIODO DI VIGENZA	SCADENZA	AREA (Kmq)	UBICAZIONE DELLA CONCESSIONE
		Data	Natura del provvedimento	Decorrenza	BUG				
A.C 16.AG	ENI (70) (r.u.) EDISON (30)	31/7/1986	Conferimento	19/5/1985	XXXI - 2	1° periodo	19/05/2015	539,84	ZONA A (539,84)
		8/8/1991	Trasferimento quota	1/7/1989	XXXVI - 6				
		12/5/1992	Cambio intestazione quota	19/6/1991	XXXVI - 11				
		4/8/1993	Cambio intestazione quota	23/4/1992	XXXVII - 10				
		2/9/1993	Trasferimento quota	1/8/1992	XXXVII - 10				
		2/9/1993	Cambio intestazione quota	4/11/1992	XXXVII - 10				
		13/2/1998	Cambio intestazione quota	1/1/1998	XLII - 3				
		23/11/1998	Cambio intestazione quota	29/6/1998	XLII - 12				
		15/9/1999	Cambio intestazione quota	1/7/1999	XLIII - 10				
		12/2/2004	Intestazione quota	1/12/2003	XLVIII - 3				

ELENCO DELLE CONCESSIONI DI COLTIVAZIONE ACCORDATE NEL SOTTOFONDO MARINO - Aggiornamento 30/giugno/2012

996

CODICE E DENOMINAZIONE DELLA CONCESSIONE	TITOLARI DELLA CONCESSIONE e relative quote di partecipazione (%)	PROVVEDIMENTI CONCERNENTI LA CONCESSIONE				PERIODO DI VIGENZA	SCADENZA	AREA (Kmq)	UBICAZIONE DELLA CONCESSIONE
		Data	Natura del provvedimento	Decorrenza	BUIG				
B.C 17.TO	ENI (100) (r.u.)	18/10/1988	Conferimento	18/10/1988	XXXIII - 2	1° periodo	18/10/2018	206,94	ZONA B (206,94)
		8/4/1991	Cambio intestazione quota	26/11/1987	XXXVI - 6				
		18/7/1991	Approvazione piano sviluppo	18/7/1991	XXXV - 8				
		8/2/1993	Trasferimento quota	13/9/1991	XXXVII - 8				
		8/2/1993	Trasferimento quota e nomina r.u.	17/10/1991	XXXVII - 8				
		2/9/1993	Trasferimento quota	1/8/1992	XXXVII - 10				
		2/9/1993	Cambio intestazione quota	4/11/1992	XXXVII - 10				
		3/9/1993	Modifica programma lavoro	3/9/1993	XXXVII - 10				
		29/3/1994	Trasferimento quota	31/12/1993	XXXVIII - 4				
		1/8/1994	Cambio intestazione quota	5/5/1994	XXXVIII - 9				
		1/8/1994	Proroga termine di inizio produzione	1/8/1994	XXXVIII - 9				
		7/3/1997	Trasferimento quota	20/12/1996	XLI - 4				
		22/7/1997	Trasferimento quota	9/6/1997	XLI - 8				
		29/10/1997	Modifica programma sviluppo	29/10/1997	XLI - 11				
		3/12/1997	Trasferimento quote	17/10/1997	XLII - 1				
		13/2/1998	Cambio intestazione	1/1/1998	XLII - 3				
		26/11/2002	Ampliamento	26/11/2002	XLVI - 12				
		14/12/2009	Approvazione nuovo programma lavori	14/12/2009	LIV - 1				

997

CODICE E DENOMINAZIONE DELLA CONCESSIONE	TITOLARI DELLA CONCESSIONE e relative quote di partecipazione (%)	PROVVEDIMENTI CONCERNENTI LA CONCESSIONE				PERIODO DI VIGENZA	SCADENZA	AREA (Kmq)	UBICAZIONE DELLA CONCESSIONE
		Data	Natura del provvedimento	Decorrenza	BUIG				
B.C 18.RI	ENI (100) (r.u.)	18/10/1988	Conferimento	18/10/1988	XXXIII - 2	1° periodo	18/10/2018	74,43	ZONA B (74,43)
		9/5/1996	Cambio intestazione	1/1/1996	XL - 6				
		9/5/1996	Cambio intestazione	1/3/1996	XL - 6				
		1/6/1998	Trasferimento titolarità	1/4/1998	XLII - 7				

998

CODICE E DENOMINAZIONE DELLA CONCESSIONE	TITOLARI DELLA CONCESSIONE e relative quote di partecipazione (%)	PROVVEDIMENTI CONCERNENTI LA CONCESSIONE				PERIODO DI VIGENZA	SCADENZA	AREA (Kmq)	UBICAZIONE DELLA CONCESSIONE
		Data	Natura del provvedimento	Decorrenza	BUIG				
F.C 1.AG	IONICA GAS (100) (r.u.)	23/1/1989	Conferimento	24/5/1987	XXXIII - 2	1° periodo	24/05/2017	38,26	ZONA F (38,26)
		13/2/1998	Cambio intestazione	1/1/1998	XLII - 3				
		9/2/2010	Trasferimento	1/1/2010	LIV - 3				

ELENCO DELLE CONCESSIONI DI COLTIVAZIONE ACCORDATE NEL SOTTOFONDO MARINO - Aggiornamento 30/giugno/2012

1000

CODICE E DENOMINAZIONE DELLA CONCESSIONE	TITOLARI DELLA CONCESSIONE e relative quote di partecipazione (%)	PROVVEDIMENTI CONCERNENTI LA CONCESSIONE				PERIODO DI VIGENZA	SCADENZA	AREA (Kmq)	UBICAZIONE DELLA CONCESSIONE
		Data	Natura del provvedimento	Decorrenza	BUIG				
A.C 17.AG	ENI (75) (r.u.) EDISON (25)	7/4/1989	Conferimento	26/5/1987	XXXIII - 11	1° periodo	26/05/2017	151,37	ZONA A (151,37)
		8/8/1991	Trasferimento quota	1/7/1989	XXXVI - 6				
		12/5/1992	Cambio intestazione quota	19/6/1991	XXXVI - 11				
		2/9/1993	Trasferimento quota	1/8/1992	XXXVII - 10				
		2/9/1993	Cambio intestazione quota	4/11/1992	XXXVII - 10				
		8/5/1996	Modifica programma sviluppo	8/5/1996	XL - 6				
		10/4/1997	Modifica programma sviluppo	10/4/1997	XLI - 5				
		13/2/1998	Cambio intestazione quota	1/1/1998	XLII - 3				
		12/2/2004	Intestazione quota	1/12/2003	XLVIII - 3				

1001

CODICE E DENOMINAZIONE DELLA CONCESSIONE	TITOLARI DELLA CONCESSIONE e relative quote di partecipazione (%)	PROVVEDIMENTI CONCERNENTI LA CONCESSIONE				PERIODO DI VIGENZA	SCADENZA	AREA (Kmq)	UBICAZIONE DELLA CONCESSIONE
		Data	Natura del provvedimento	Decorrenza	BUIG				
A.C 18.AG	ENI (100) (r.u.)	18/12/1989	Conferimento	4/9/1987	XXXIV - 10	1° periodo	04/09/2017	155,18	ZONA A (155,18)
		13/2/1998	Cambio intestazione	1/1/1998	XLII - 3				

1002

CODICE E DENOMINAZIONE DELLA CONCESSIONE	TITOLARI DELLA CONCESSIONE e relative quote di partecipazione (%)	PROVVEDIMENTI CONCERNENTI LA CONCESSIONE				PERIODO DI VIGENZA	SCADENZA	AREA (Kmq)	UBICAZIONE DELLA CONCESSIONE
		Data	Natura del provvedimento	Decorrenza	BUIG				
B.C 20.AS Nota: Presentata istanza di ampliamento pubblicata nel B.U.I.G. Anno LII - N. 1. Presentata istanza di proroga pubblicata nel B.U.I.G. Anno LIII - N. 7.	ENI (51) (r.u.) EDISON (49)	16/1/1992	Conferimento	27/5/1980	XXXVI - 5	1° periodo	27/05/2010	82,21	ZONA B (82,21)
		6/10/1992	Trasferimento quota	18/3/1992	XXXVII - 10				
		2/9/1993	Cambio intestazione quota	4/11/1992	XXXVII - 10				
		2/4/1996	Approvazione nuovo programma di esplorazione	2/4/1996	XL - 5				
		13/2/1998	Cambio intestazione quota	1/1/1998	XLII - 3				
		12/2/2004	Intestazione quota	1/12/2003	XLVIII - 3				

1003

CODICE E DENOMINAZIONE DELLA CONCESSIONE	TITOLARI DELLA CONCESSIONE e relative quote di partecipazione (%)	PROVVEDIMENTI CONCERNENTI LA CONCESSIONE				PERIODO DI VIGENZA	SCADENZA	AREA (Kmq)	UBICAZIONE DELLA CONCESSIONE
		Data	Natura del provvedimento	Decorrenza	BUIG				
F.C 2.AG	ENI (100) (r.u.)	19/3/1992	Conferimento	25/5/1990	XXXVI - 6	1° periodo	25/05/2020	556,31	ZONA F (556,31)
		8/8/1994	Approvazione progr. svil. definit. e ulter. ric.	8/8/1994	XXXVIII - 9				
		13/2/1998	Cambio intestazione	1/1/1998	XLII - 3				

1004

CODICE E DENOMINAZIONE DELLA CONCESSIONE	TITOLARI DELLA CONCESSIONE e relative quote di partecipazione (%)	PROVVEDIMENTI CONCERNENTI LA CONCESSIONE				PERIODO DI VIGENZA	SCADENZA	AREA (Kmq)	UBICAZIONE DELLA CONCESSIONE
		Data	Natura del provvedimento	Decorrenza	BUIG				
A.C 19.PI	ENI (85) (r.u.) MEDOILGAS ITALIA (15)	7/3/1994	Conferimento	30/11/1993	XXXVIII - 4	1° periodo	30/11/2023	219,46	ZONA A (219,46)
		14/6/1996	Trasferimento quota	1/1/1996	XL - 7				
		14/6/1996	Cambio intestazione quota	23/1/1996	XL - 7				
		13/2/1998	Cambio intestazione quota	1/1/1998	XLII - 3				
		5/4/2002	Trasferimento quota	29/11/2001	XLVI - 12				
		30/6/2005	Trasferimento quota	26/4/2005	XLIX - 7				
		16/4/2008	Cambio intestazione quota	12/2/2008	LII - 5				

ELENCO DELLE CONCESSIONI DI COLTIVAZIONE ACCORDATE NEL SOTTOFONDO MARINO - Aggiornamento 30/giugno/2012

1005

CODICE E DENOMINAZIONE DELLA CONCESSIONE	TITOLARI DELLA CONCESSIONE e relative quote di partecipazione (%)	PROVVEDIMENTI CONCERNENTI LA CONCESSIONE				PERIODO DI VIGENZA	SCADENZA	AREA (Kmq)	UBICAZIONE DELLA CONCESSIONE
		Data	Natura del provvedimento	Decorrenza	BUIG				
A.C 20.AG	ENI (100) (r.u.)	7/3/1994	Conferimento	7/3/1994	XXXVIII - 4	1° periodo	07/03/2024	99,42	ZONA A (99,42)
		13/2/1998	Cambio intestazione	1/1/1998	XLII - 3				

1006

CODICE E DENOMINAZIONE DELLA CONCESSIONE	TITOLARI DELLA CONCESSIONE e relative quote di partecipazione (%)	PROVVEDIMENTI CONCERNENTI LA CONCESSIONE				PERIODO DI VIGENZA	SCADENZA	AREA (Kmq)	UBICAZIONE DELLA CONCESSIONE
		Data	Natura del provvedimento	Decorrenza	BUIG				
A.C 21.AG	ENI (51) (r.u.) EDISON (49)	9/11/1994	Conferimento	9/11/1994	XXXVIII - 12	1° periodo	09/11/2024	99,84	ZONA A (99,84)
		13/2/1998	Cambio intestazione quota	1/1/1998	XLII - 3				
		27/11/2003	Approvazione nuovo programma lavori	27/11/2003	XLVIII - 1				
		12/2/2004	Intestazione quota	1/12/2003	XLVIII - 3				

1007

CODICE E DENOMINAZIONE DELLA CONCESSIONE	TITOLARI DELLA CONCESSIONE e relative quote di partecipazione (%)	PROVVEDIMENTI CONCERNENTI LA CONCESSIONE				PERIODO DI VIGENZA	SCADENZA	AREA (Kmq)	UBICAZIONE DELLA CONCESSIONE
		Data	Natura del provvedimento	Decorrenza	BUIG				
B.C 21.AG	ADRIATICA IDROCARBURI (51) (r.u.) EDISON (49)	9/11/1994	Conferimento	9/11/1994	XXXVIII - 12	1° periodo	09/11/2024	82,88	ZONA B (82,88)
		13/2/1998	Cambio intestazione quota	1/1/1998	XLII - 3				
		7/12/1999	Modifica programma sviluppo	7/12/1999	XLIV - 1				
		12/2/2004	Intestazione quota	1/12/2003	XLVIII - 3				
		9/2/2010	Trasferimento quota	1/1/2010	LIV - 3				

1008

CODICE E DENOMINAZIONE DELLA CONCESSIONE	TITOLARI DELLA CONCESSIONE e relative quote di partecipazione (%)	PROVVEDIMENTI CONCERNENTI LA CONCESSIONE				PERIODO DI VIGENZA	SCADENZA	AREA (Kmq)	UBICAZIONE DELLA CONCESSIONE
		Data	Natura del provvedimento	Decorrenza	BUIG				
PORTO CORSINI MARE	ENI (100) (r.u.)	5/10/1996	Unificazione	1/10/1996	XL - 11	2ª proroga	26/05/2016	56,41	ZONA A (56,41)
		13/2/1998	Cambio intestazione	1/1/1998	XLII - 3				
		4/7/2001	Approvazione nuovo programma di sviluppo e ricerca	4/7/2001	XLV - 8				
		7/7/2006	Proroga	26/5/2006	L - 8				
		13/3/2012	Proroga	26/5/2011	LVI - 3				

1009

CODICE E DENOMINAZIONE DELLA CONCESSIONE	TITOLARI DELLA CONCESSIONE e relative quote di partecipazione (%)	PROVVEDIMENTI CONCERNENTI LA CONCESSIONE				PERIODO DI VIGENZA	SCADENZA	AREA (Kmq)	UBICAZIONE DELLA CONCESSIONE
		Data	Natura del provvedimento	Decorrenza	BUIG				
A.C 22.EA	ENI (100) (r.u.)	18/9/1997	Attribuzione	1/1/1997	XLI - 10	1° periodo	01/01/2017	142,75	ZONA A (142,75)

1010

CODICE E DENOMINAZIONE DELLA CONCESSIONE	TITOLARI DELLA CONCESSIONE e relative quote di partecipazione (%)	PROVVEDIMENTI CONCERNENTI LA CONCESSIONE				PERIODO DI VIGENZA	SCADENZA	AREA (Kmq)	UBICAZIONE DELLA CONCESSIONE
		Data	Natura del provvedimento	Decorrenza	BUIG				
A.C 23.EA	ENI (100) (r.u.)	18/9/1997	Attribuzione	1/1/1997	XLI - 10	1° periodo	01/01/2017	71,28	ZONA A (71,28)

ELENCO DELLE CONCESSIONI DI COLTIVAZIONE ACCORDATE NEL SOTTOFONDO MARINO - Aggiornamento 30/giugno/2012

1011

CODICE E DENOMINAZIONE DELLA CONCESSIONE	TITOLARI DELLA CONCESSIONE e relative quote di partecipazione (%)	PROVVEDIMENTI CONCERNENTI LA CONCESSIONE				PERIODO DI VIGENZA	SCADENZA	AREA (Kmq)	UBICAZIONE DELLA CONCESSIONE
		Data	Natura del provvedimento	Decorrenza	BUG				
A.C 24.EA	ENI (100) (r.u.)	15/6/1998	Attribuzione	1/1/1997	XLII - 6	1ª proroga	01/01/2027	4,86	ZONA A (4,86)
		10/4/2012	Proroga	1/1/2017	LVI - 4				

1012

CODICE E DENOMINAZIONE DELLA CONCESSIONE	TITOLARI DELLA CONCESSIONE e relative quote di partecipazione (%)	PROVVEDIMENTI CONCERNENTI LA CONCESSIONE				PERIODO DI VIGENZA	SCADENZA	AREA (Kmq)	UBICAZIONE DELLA CONCESSIONE
		Data	Natura del provvedimento	Decorrenza	BUG				
A.C 25.EA	ENI (100) (r.u.)	18/6/1998	Attribuzione	1/1/1997	XLII - 6	1ª proroga	01/01/2027	25,88	ZONA A (25,88)
		10/4/2012	Proroga	1/1/2017	LVI - 4				

1013

CODICE E DENOMINAZIONE DELLA CONCESSIONE	TITOLARI DELLA CONCESSIONE e relative quote di partecipazione (%)	PROVVEDIMENTI CONCERNENTI LA CONCESSIONE				PERIODO DI VIGENZA	SCADENZA	AREA (Kmq)	UBICAZIONE DELLA CONCESSIONE
		Data	Natura del provvedimento	Decorrenza	BUG				
A.C 26.EA	ENI (100) (r.u.)	18/6/1998	Attribuzione	1/1/1997	XLII - 6	1ª proroga	01/01/2027	131,25	ZONA A (131,25)
		5/4/2012	Proroga	1/1/2017	LVI - 4				

1014

CODICE E DENOMINAZIONE DELLA CONCESSIONE	TITOLARI DELLA CONCESSIONE e relative quote di partecipazione (%)	PROVVEDIMENTI CONCERNENTI LA CONCESSIONE				PERIODO DI VIGENZA	SCADENZA	AREA (Kmq)	UBICAZIONE DELLA CONCESSIONE
		Data	Natura del provvedimento	Decorrenza	BUG				
A.C 27.EA	ENI (100) (r.u.)	18/6/1998	Attribuzione	1/1/1997	XLII - 6	1ª proroga	01/01/2027	110	ZONA A (95) EMILIA ROMAGNA (15)
		5/4/2012	Proroga	1/1/2017	LVI - 4				

1015

CODICE E DENOMINAZIONE DELLA CONCESSIONE	TITOLARI DELLA CONCESSIONE e relative quote di partecipazione (%)	PROVVEDIMENTI CONCERNENTI LA CONCESSIONE				PERIODO DI VIGENZA	SCADENZA	AREA (Kmq)	UBICAZIONE DELLA CONCESSIONE
		Data	Natura del provvedimento	Decorrenza	BUG				
A.C 28.EA	ENI (100) (r.u.)	18/6/1998	Attribuzione	1/1/1997	XLII - 6	1° periodo	01/01/2017	76,42	ZONA A (76,42)

Nota: Presentata istanza di proroga pubblicata nel B.U.I.G. Anno LVI - N. 6.

1016

CODICE E DENOMINAZIONE DELLA CONCESSIONE	TITOLARI DELLA CONCESSIONE e relative quote di partecipazione (%)	PROVVEDIMENTI CONCERNENTI LA CONCESSIONE				PERIODO DI VIGENZA	SCADENZA	AREA (Kmq)	UBICAZIONE DELLA CONCESSIONE
		Data	Natura del provvedimento	Decorrenza	BUG				
A.C 29.EA	ENI (100) (r.u.)	18/6/1998	Attribuzione	1/1/1997	XLII - 6	1° periodo	01/01/2017	81,85	ZONA A (81,85)

Nota: Presentata istanza di proroga pubblicata nel B.U.I.G. Anno LVI - N. 6.

1017

CODICE E DENOMINAZIONE DELLA CONCESSIONE	TITOLARI DELLA CONCESSIONE e relative quote di partecipazione (%)	PROVVEDIMENTI CONCERNENTI LA CONCESSIONE				PERIODO DI VIGENZA	SCADENZA	AREA (Kmq)	UBICAZIONE DELLA CONCESSIONE
		Data	Natura del provvedimento	Decorrenza	BUG				
A.C 30.EA	ENI (100) (r.u.)	18/6/1998	Attribuzione	1/1/1997	XLII - 6	1° periodo	01/01/2017	114,37	ZONA A (114,37)

Nota: Presentata istanza di proroga pubblicata nel B.U.I.G. Anno LVI - N. 4.

ELENCO DELLE CONCESSIONI DI COLTIVAZIONE ACCORDATE NEL SOTTOFONDO MARINO - Aggiornamento 30/giugno/2012

1018

CODICE E DENOMINAZIONE DELLA CONCESSIONE	TITOLARI DELLA CONCESSIONE e relative quote di partecipazione (%)	PROVVEDIMENTI CONCERNENTI LA CONCESSIONE				PERIODO DI VIGENZA	SCADENZA	AREA (Kmq)	UBICAZIONE DELLA CONCESSIONE
		Data	Natura del provvedimento	Decorrenza	BUIG				
A.C 31.EA	ENI (100) (r.u.)	18/6/1998	Attribuzione	1/1/1997	XLII - 6	1° periodo	01/01/2017	82,19	ZONA A (82,19)

1019

CODICE E DENOMINAZIONE DELLA CONCESSIONE	TITOLARI DELLA CONCESSIONE e relative quote di partecipazione (%)	PROVVEDIMENTI CONCERNENTI LA CONCESSIONE				PERIODO DI VIGENZA	SCADENZA	AREA (Kmq)	UBICAZIONE DELLA CONCESSIONE
		Data	Natura del provvedimento	Decorrenza	BUIG				
A.C 32.AG	ENI (100) (r.u.)	16/2/1999	Conferimento	30/11/1994	XLIII - 3	1° periodo	30/11/2024	190,04	ZONA A (190,04)
		4/7/2001	Approvazione nuovo programma di ricerca	4/7/2001	XLV - 8				

1020

CODICE E DENOMINAZIONE DELLA CONCESSIONE	TITOLARI DELLA CONCESSIONE e relative quote di partecipazione (%)	PROVVEDIMENTI CONCERNENTI LA CONCESSIONE				PERIODO DI VIGENZA	SCADENZA	AREA (Kmq)	UBICAZIONE DELLA CONCESSIONE
		Data	Natura del provvedimento	Decorrenza	BUIG				
B.C 22.AG	ENI (100) (r.u.)	2/2/2000	Conferimento	1/10/1994	XLIV - 2	1° periodo	01/10/2014	76,63	ZONA B (76,63)

1021

CODICE E DENOMINAZIONE DELLA CONCESSIONE	TITOLARI DELLA CONCESSIONE e relative quote di partecipazione (%)	PROVVEDIMENTI CONCERNENTI LA CONCESSIONE				PERIODO DI VIGENZA	SCADENZA	AREA (Kmq)	UBICAZIONE DELLA CONCESSIONE
		Data	Natura del provvedimento	Decorrenza	BUIG				
A.C 33.AG	ENI (100) (r.u.)	16/11/2000	Conferimento	26/1/1996	XLIV - 12	1° periodo	26/01/2016	78,4	ZONA A (78,4)
		31/7/2001	Riduzione	31/7/2001	XLV - 10				
		12/1/2004	Riduzione	12/1/2004	XLVIII - 2				

1022

CODICE E DENOMINAZIONE DELLA CONCESSIONE	TITOLARI DELLA CONCESSIONE e relative quote di partecipazione (%)	PROVVEDIMENTI CONCERNENTI LA CONCESSIONE				PERIODO DI VIGENZA	SCADENZA	AREA (Kmq)	UBICAZIONE DELLA CONCESSIONE
		Data	Natura del provvedimento	Decorrenza	BUIG				
A.C 34.AG	ENI (100) (r.u.)	7/7/2006	Conferimento	19/6/2004	L - 8	1° periodo	19/06/2024	147,3	ZONA A (147,3)

1023

CODICE E DENOMINAZIONE DELLA CONCESSIONE	TITOLARI DELLA CONCESSIONE e relative quote di partecipazione (%)	PROVVEDIMENTI CONCERNENTI LA CONCESSIONE				PERIODO DI VIGENZA	SCADENZA	AREA (Kmq)	UBICAZIONE DELLA CONCESSIONE
		Data	Natura del provvedimento	Decorrenza	BUIG				
A.C 35.AG	ENI (80) (r.u.) MEDOILGAS ITALIA (20)	14/12/2009	Conferimento	25/11/2002	LIV - 1	1° periodo	25/11/2022	76,56	ZONA A (76,56)

ELENCO DELLE CONCESSIONI DI STOCCAGGIO ACCORDATE NELLA TERRAFERMA - Aggiornamento 30/giugno/2012

CONCESSIONI DI STOCCAGGIO ACCORDATE NELLA TERRAFERMA

Legge 26 aprile 1974, n. 170 e Decreto Legislativo 25 novembre 1996, n. 625

Nella terraferma sono vigenti n. 16 CONCESSIONI DI STOCCAGGIO per complessivi 885,18 Km²

Regione	Numero concessioni	Superficie (Km ²)
ABRUZZO	2	101,03
EMILIA ROMAGNA	5	387,28
LOMBARDIA	6	301,78
MOLISE	0	6,14
VENETO	1	88,95

Nota:
Nel caso di titoli afferenti a due o più regioni finitime, a ciascuna di tali regioni viene attribuita la parte di area del titolo minerario ad essa afferente e l'unità mineraria viene attribuita alla regione cui compete la parte maggiore dell'area del titolo medesimo

ELENCO DELLE CONCESSIONI DI STOCCAGGIO ACCORDATE NELLA TERRAFERMA - Aggiornamento 30/giugno/2012

2794

CODICE E DENOMINAZIONE DELLA CONCESSIONE	TITOLARI DELLA CONCESSIONE e relative quote di partecipazione (%)	PROVVEDIMENTI CONCERNENTI LA CONCESSIONE				PERIODO DI VIGENZA	SCADENZA	AREA (Kmq)	UBICAZIONE DELLA CONCESSIONE
		Data	Natura del provvedimento	Decorrenza	BUIG				
CELLINO STOCCAGGIO	EDISON STOCCAGGIO (100) (r.u.)	10/12/1984	Conferimento	10/12/1984	XXIX - 2	1° periodo	10/12/2014	30,3786	ABRUZZO (30,38)
		16/7/1985	Cambio intestazione	1/1/1985	XXIX - 8				
		20/11/1987	Modifica programma lavoro	20/11/1987	XXXII - 2				
		22/4/1991	Trasferimento titolarità	1/7/1989	XXXV - 12				
		12/5/1992	Cambio intestazione	19/6/1991	XXXVI - 11				
		2/9/1993	Trasferimento titolarità	1/8/1992	XXXVII - 10				
		2/9/1993	Cambio intestazione	4/11/1992	XXXVII - 10				
		27/9/2001	Conferma	27/9/2001	XLV - 10				
		23/11/2004	Trasferimento	2/8/2004	XLVIII - 12				

2810

CODICE E DENOMINAZIONE DELLA CONCESSIONE	TITOLARI DELLA CONCESSIONE e relative quote di partecipazione (%)	PROVVEDIMENTI CONCERNENTI LA CONCESSIONE				PERIODO DI VIGENZA	SCADENZA	AREA (Kmq)	UBICAZIONE DELLA CONCESSIONE
		Data	Natura del provvedimento	Decorrenza	BUIG				
FIUME TRESTE STOCCAGGIO	STOCCAGGI GAS ITALIA (STOGIT) (100) (r.u.)	21/6/1982	Conferimento	21/6/1982	XXVI - 7	1ª proroga	21/06/2022	76,79	ABRUZZO (70,65)
		27/2/1991	Modifica programma lavoro	27/2/1991	XXXV - 3				
		13/2/1998	Cambio intestazione	1/1/1998	XLII - 3				MOLISE (6,14)
		13/3/2000	Ampliamento capacità di stoccaggio	13/3/2000	XLIV - 4				
		11/2/2002	Conferma e delimitazione area	21/6/2000	XLVI - 3				
		22/2/2002	Cambio intestazione	31/10/2001	XLVI - 3				
		6/6/2011	Proroga	21/6/2012	LV - 7				

2813

CODICE E DENOMINAZIONE DELLA CONCESSIONE	TITOLARI DELLA CONCESSIONE e relative quote di partecipazione (%)	PROVVEDIMENTI CONCERNENTI LA CONCESSIONE				PERIODO DI VIGENZA	SCADENZA	AREA (Kmq)	UBICAZIONE DELLA CONCESSIONE
		Data	Natura del provvedimento	Decorrenza	BUIG				
SETTALA STOCCAGGIO	STOCCAGGI GAS ITALIA (STOGIT) (100) (r.u.)	5/5/1999	Attribuzione	1/1/1997	XLIII - 6	1° periodo	01/01/2017	50,73	LOMBARDIA (50,73)
		15/10/2001	Conferma	15/10/2001	XLV - 11				
		22/2/2002	Cambio intestazione	31/10/2001	XLVI - 3				
		25/10/2010	Autorizzazione ampliamento capacità di stoccaggio	25/10/2010	LIV - 11				

2814

CODICE E DENOMINAZIONE DELLA CONCESSIONE	TITOLARI DELLA CONCESSIONE e relative quote di partecipazione (%)	PROVVEDIMENTI CONCERNENTI LA CONCESSIONE				PERIODO DI VIGENZA	SCADENZA	AREA (Kmq)	UBICAZIONE DELLA CONCESSIONE
		Data	Natura del provvedimento	Decorrenza	BUIG				
COLLALTO STOCCAGGIO	EDISON STOCCAGGIO (100) (r.u.)	16/6/1994	Conferimento	16/6/1994	XXXVIII - 7	1° periodo	16/06/2024	88,95	VENETO (88,95)
		27/9/2001	Conferma	27/9/2001	XLV - 10				
		23/11/2004	Trasferimento	2/8/2004	XLVIII - 12				
		16/10/2009	Autorizzazione ampliamento centrale	16/10/2009	LIII - 11				

2892

CODICE E DENOMINAZIONE DELLA CONCESSIONE	TITOLARI DELLA CONCESSIONE e relative quote di partecipazione (%)	PROVVEDIMENTI CONCERNENTI LA CONCESSIONE				PERIODO DI VIGENZA	SCADENZA	AREA (Kmq)	UBICAZIONE DELLA CONCESSIONE
		Data	Natura del provvedimento	Decorrenza	BUIG				
CORTEMAGGIORE STOCCAGGIO	STOCCAGGI GAS ITALIA (STOGIT) (100) (r.u.)	5/5/1999	Attribuzione	1/1/1997	XLIII - 6	1° periodo	01/01/2017	81,61	EMILIA ROMAGNA (80,88)
		15/10/2001	Conferma	15/10/2001	XLV - 11				
		22/2/2002	Cambio intestazione	31/10/2001	XLVI - 3				LOMBARDIA (0,73)

ELENCO DELLE CONCESSIONI DI STOCCAGGIO ACCORDATE NELLA TERRAFERMA - Aggiornamento 30/giugno/2012

2896

CODICE E DENOMINAZIONE DELLA CONCESSIONE	TITOLARI DELLA CONCESSIONE e relative quote di partecipazione (%)	PROVVEDIMENTI CONCERNENTI LA CONCESSIONE				PERIODO DI VIGENZA	SCADENZA	AREA (Kmq)	UBICAZIONE DELLA CONCESSIONE
		Data	Natura del provvedimento	Decorrenza	BUGI				
RIPALTA STOCCAGGIO	STOCCAGGI GAS ITALIA (STOGIT) (100) (r.u.)	5/5/1999	Attribuzione	1/1/1997	XLIII - 6	1° periodo	01/01/2017	62,96	LOMBARDIA (62,96)
		27/9/2001	Conferma	27/9/2001	XLV - 10				
		22/2/2002	Cambio intestazione	31/10/2001	XLVI - 3				

2903

CODICE E DENOMINAZIONE DELLA CONCESSIONE	TITOLARI DELLA CONCESSIONE e relative quote di partecipazione (%)	PROVVEDIMENTI CONCERNENTI LA CONCESSIONE				PERIODO DI VIGENZA	SCADENZA	AREA (Kmq)	UBICAZIONE DELLA CONCESSIONE
		Data	Natura del provvedimento	Decorrenza	BUGI				
BRUGHERIO STOCCAGGIO	STOCCAGGI GAS ITALIA (STOGIT) (100) (r.u.)	5/5/1999	Attribuzione	1/1/1997	XLIII - 6	1° periodo	01/01/2017	57,85	LOMBARDIA (57,85)
		27/9/2001	Conferma	27/9/2001	XLV - 10				
		22/2/2002	Cambio intestazione	31/10/2001	XLVI - 3				

2907

CODICE E DENOMINAZIONE DELLA CONCESSIONE	TITOLARI DELLA CONCESSIONE e relative quote di partecipazione (%)	PROVVEDIMENTI CONCERNENTI LA CONCESSIONE				PERIODO DI VIGENZA	SCADENZA	AREA (Kmq)	UBICAZIONE DELLA CONCESSIONE
		Data	Natura del provvedimento	Decorrenza	BUGI				
MINERBIO STOCCAGGIO	STOCCAGGI GAS ITALIA (STOGIT) (100) (r.u.)	5/5/1999	Attribuzione	1/1/1997	XLIII - 6	1° periodo	01/01/2017	68,61	EMILIA ROMAGNA (68,61)
		27/9/2001	Conferma	27/9/2001	XLV - 10				
		22/2/2002	Cambio intestazione	31/10/2001	XLVI - 3				

2912

CODICE E DENOMINAZIONE DELLA CONCESSIONE	TITOLARI DELLA CONCESSIONE e relative quote di partecipazione (%)	PROVVEDIMENTI CONCERNENTI LA CONCESSIONE				PERIODO DI VIGENZA	SCADENZA	AREA (Kmq)	UBICAZIONE DELLA CONCESSIONE
		Data	Natura del provvedimento	Decorrenza	BUGI				
SERGNANO STOCCAGGIO	STOCCAGGI GAS ITALIA (STOGIT) (100) (r.u.)	5/5/1999	Attribuzione	1/1/1997	XLIII - 6	1° periodo	01/01/2017	42,31	LOMBARDIA (42,31)
		15/10/2001	Conferma	15/10/2001	XLV - 11				
		22/2/2002	Cambio intestazione	31/10/2001	XLVI - 3				

2921

CODICE E DENOMINAZIONE DELLA CONCESSIONE	TITOLARI DELLA CONCESSIONE e relative quote di partecipazione (%)	PROVVEDIMENTI CONCERNENTI LA CONCESSIONE				PERIODO DI VIGENZA	SCADENZA	AREA (Kmq)	UBICAZIONE DELLA CONCESSIONE
		Data	Natura del provvedimento	Decorrenza	BUGI				
SABBIONCELLO STOCCAGGIO	STOCCAGGI GAS ITALIA (STOGIT) (100) (r.u.)	5/5/1999	Attribuzione	1/1/1997	XLIII - 6	1° periodo	01/01/2017	100,15	EMILIA ROMAGNA (100,15)
		15/10/2001	Ridenominazione e conferma	15/10/2001	XLV - 11				
		22/2/2002	Cambio intestazione	31/10/2001	XLVI - 3				

2922

CODICE E DENOMINAZIONE DELLA CONCESSIONE	TITOLARI DELLA CONCESSIONE e relative quote di partecipazione (%)	PROVVEDIMENTI CONCERNENTI LA CONCESSIONE				PERIODO DI VIGENZA	SCADENZA	AREA (Kmq)	UBICAZIONE DELLA CONCESSIONE
		Data	Natura del provvedimento	Decorrenza	BUGI				
ALFONSINE STOCCAGGIO	STOCCAGGI GAS ITALIA (STOGIT) (100) (r.u.)	4/8/1999	Attribuzione	1/1/1997	XLIII - 9	1° periodo	01/01/2017	85,88	EMILIA ROMAGNA (85,88)
		27/9/2001	Conferma	27/9/2001	XLV - 10				
		22/2/2002	Cambio intestazione	31/10/2001	XLVI - 3				

ELENCO DELLE CONCESSIONI DI STOCCAGGIO ACCORDATE NELLA TERRAFERMA - Aggiornamento 30/giugno/2012

2923

CODICE E DENOMINAZIONE DELLA CONCESSIONE	TITOLARI DELLA CONCESSIONE e relative quote di partecipazione (%)	PROVVEDIMENTI CONCERNENTI LA CONCESSIONE				PERIODO DI VIGENZA	SCADENZA	AREA (Kmq)	UBICAZIONE DELLA CONCESSIONE
		Data	Natura del provvedimento	Decorrenza	BUIG				
BORDOLANO STOCCAGGIO Nota: Presentata istanza di variazione del programma dei lavori pubblicata nel B.U.I.G. Anno LV - N. 4.	STOCCAGGI GAS ITALIA (STOGIT) (100) (r.u.)	6/11/2001	Conferimento	6/11/2001	XLV - 12	1° periodo	06/11/2021	62,97	LOMBARDIA (62,97)
		20/6/2003	Cambio intestazione	7/3/2003	XLIX - 6				
		28/12/2011	Approvazione nuovo programma lavori	28/12/2011	LVI - 1				

2924

CODICE E DENOMINAZIONE DELLA CONCESSIONE	TITOLARI DELLA CONCESSIONE e relative quote di partecipazione (%)	PROVVEDIMENTI CONCERNENTI LA CONCESSIONE				PERIODO DI VIGENZA	SCADENZA	AREA (Kmq)	UBICAZIONE DELLA CONCESSIONE
		Data	Natura del provvedimento	Decorrenza	BUIG				
SAN POTITO E COTIGNOLA STOCCAGGIO	EDISON STOCCAGGIO (90) (r.u.) BLUGAS INFRASTRUTTURE (10)	24/4/2009	Conferimento	24/4/2009	LIII - 5	1° periodo	24/04/2029	51,76	EMILIA ROMAGNA (51,76)

2925

CODICE E DENOMINAZIONE DELLA CONCESSIONE	TITOLARI DELLA CONCESSIONE e relative quote di partecipazione (%)	PROVVEDIMENTI CONCERNENTI LA CONCESSIONE				PERIODO DI VIGENZA	SCADENZA	AREA (Kmq)	UBICAZIONE DELLA CONCESSIONE
		Data	Natura del provvedimento	Decorrenza	BUIG				
CORNEGLIANO STOCCAGGIO	ITAL GAS STORAGE (100) (r.u.)	15/3/2011	Conferimento	15/3/2011	LV - 4	1° periodo	15/03/2031	24,23	LOMBARDIA (24,23)

PERMESSI DI RICERCA DI RISORSE GEOTERMICHE ACCORDATI NELLA TERRAFERMA

Decreto Legislativo 11 febbraio 2010, n. 22

Nella terraferma sono vigenti n. 21 PERMESSI DI RICERCA DI RISORSE GEOTERMICHE per complessivi 2616,7 Km²

Regione	Numero permessi	Superficie (Km ²)
LAZIO	1	45,00
LOMBARDIA	1	78,20
SICILIA	1	6,49
TOSCANA	18	2.487,01

Nota:
Nel caso di titoli afferenti a due o più regioni finitime, a ciascuna di tali regioni viene attribuita la parte di area del titolo minerario ad essa afferente e l'unità mineraria viene attribuita alla regione cui compete la parte maggiore dell'area del titolo medesimo

ELENCO DEI PERMESSI DI RICERCA DI RISORSE GEOTERMICHE ACCORDATI NELLA TERRAFERMA - Aggiornamento 30/giugno/2012

350

CODICE E DENOMINAZIONE DEL PERMESSO	TITOLARI DEL PERMESSO e relative quote di partecipazione (%)	PROVVEDIMENTI CONCERNENTI IL PERMESSO				PERIODO DI VIGENZA	SCADENZA	AREA (Kmq)	UBICAZIONE DEL PERMESSO
		Data	Natura del provvedimento	Decorrenza	BUIG				
PANTELLERIA Nota: Accordato con D.A. n.126 del 13 aprile 2011 il prolungamento della vigenza con lo slittamento della scadenza del titolo minerario dal 22 febbraio 2011 al 22 dicembre 2013	GEOTERMICA (100) (r.u.)	11/12/2004	Conferimento	22/2/2004	-	1° periodo	22/12/2013	6,495	SICILIA (6,49)
		13/4/2011	Prolungamento vigenza	13/4/2011	-				

351

CODICE E DENOMINAZIONE DEL PERMESSO	TITOLARI DEL PERMESSO e relative quote di partecipazione (%)	PROVVEDIMENTI CONCERNENTI IL PERMESSO				PERIODO DI VIGENZA	SCADENZA	AREA (Kmq)	UBICAZIONE DEL PERMESSO
		Data	Natura del provvedimento	Decorrenza	BUIG				
FRANCIACORTA	COGEME (100) (r.u.)	31/5/2010	Conferimento	31/5/2010	LV - 1	1° periodo	31/05/2012	78,2	LOMBARDIA (78,2)

352

CODICE E DENOMINAZIONE DEL PERMESSO	TITOLARI DEL PERMESSO e relative quote di partecipazione (%)	PROVVEDIMENTI CONCERNENTI IL PERMESSO				PERIODO DI VIGENZA	SCADENZA	AREA (Kmq)	UBICAZIONE DEL PERMESSO
		Data	Natura del provvedimento	Decorrenza	BUIG				
BOCCHEGGIANO	ENEL GREEN POWER (100) (r.u.)	6/6/2011	Conferimento	6/6/2011	LVI - 1	1° periodo	05/06/2015	233,8	TOSCANA (233,8)

353

CODICE E DENOMINAZIONE DEL PERMESSO	TITOLARI DEL PERMESSO e relative quote di partecipazione (%)	PROVVEDIMENTI CONCERNENTI IL PERMESSO				PERIODO DI VIGENZA	SCADENZA	AREA (Kmq)	UBICAZIONE DEL PERMESSO
		Data	Natura del provvedimento	Decorrenza	BUIG				
CATABBIO	EXERGIA TOSCANA (100) (r.u.)	21/3/2011	Conferimento	21/3/2011	LV - 5	1° periodo	20/03/2015	40,46	TOSCANA (40,46)

354

CODICE E DENOMINAZIONE DEL PERMESSO	TITOLARI DEL PERMESSO e relative quote di partecipazione (%)	PROVVEDIMENTI CONCERNENTI IL PERMESSO				PERIODO DI VIGENZA	SCADENZA	AREA (Kmq)	UBICAZIONE DEL PERMESSO
		Data	Natura del provvedimento	Decorrenza	BUIG				
CINIGIANO	GESTO ITALIA (100) (r.u.)	21/3/2011	Conferimento	21/3/2011	LV - 5	1° periodo	20/03/2015	141,2	TOSCANA (141,2)

355

CODICE E DENOMINAZIONE DEL PERMESSO	TITOLARI DEL PERMESSO e relative quote di partecipazione (%)	PROVVEDIMENTI CONCERNENTI IL PERMESSO				PERIODO DI VIGENZA	SCADENZA	AREA (Kmq)	UBICAZIONE DEL PERMESSO
		Data	Natura del provvedimento	Decorrenza	BUIG				
LA QUERCE	EXERGIA TOSCANA (100) (r.u.)	5/9/2011	Conferimento	5/9/2011	LVI - 1	1° periodo	04/09/2015	14,92	TOSCANA (14,92)

356

CODICE E DENOMINAZIONE DEL PERMESSO	TITOLARI DEL PERMESSO e relative quote di partecipazione (%)	PROVVEDIMENTI CONCERNENTI IL PERMESSO				PERIODO DI VIGENZA	SCADENZA	AREA (Kmq)	UBICAZIONE DEL PERMESSO
		Data	Natura del provvedimento	Decorrenza	BUIG				
MAZZOLLA	GESTO ITALIA (100) (r.u.)	21/3/2011	Conferimento	21/3/2011	LV - 5	1° periodo	20/03/2015	52,5	TOSCANA (52,5)

ELENCO DEI PERMESSI DI RICERCA DI RISORSE GEOTERMICHE ACCORDATI NELLA TERRAFERMA - Aggiornamento 30/giugno/2012

357

CODICE E DENOMINAZIONE DEL PERMESSO	TITOLARI DEL PERMESSO e relative quote di partecipazione (%)	PROVVEDIMENTI CONCERNENTI IL PERMESSO				PERIODO DI VIGENZA	SCADENZA	AREA (Kmq)	UBICAZIONE DEL PERMESSO
		Data	Natura del provvedimento	Decorrenza	BUIG				
MENSANO	MAGMA ENERGY ITALIA (100) (r.u.)	6/6/2011	Conferimento	6/6/2011	LVI - 1	1° periodo	05/06/2015	215,26	TOSCANA (215,26)

358

CODICE E DENOMINAZIONE DEL PERMESSO	TITOLARI DEL PERMESSO e relative quote di partecipazione (%)	PROVVEDIMENTI CONCERNENTI IL PERMESSO				PERIODO DI VIGENZA	SCADENZA	AREA (Kmq)	UBICAZIONE DEL PERMESSO
		Data	Natura del provvedimento	Decorrenza	BUIG				
MONTE LABBRO	GEOENERGY (100) (r.u.)	21/3/2011	Conferimento	21/3/2011	LV - 5	1° periodo	20/03/2015	87,85	TOSCANA (87,85)

359

CODICE E DENOMINAZIONE DEL PERMESSO	TITOLARI DEL PERMESSO e relative quote di partecipazione (%)	PROVVEDIMENTI CONCERNENTI IL PERMESSO				PERIODO DI VIGENZA	SCADENZA	AREA (Kmq)	UBICAZIONE DEL PERMESSO
		Data	Natura del provvedimento	Decorrenza	BUIG				
MURCI	ENEL GREEN POWER (100) (r.u.)	18/4/2011	Conferimento	18/4/2011	LV - 5	1° periodo	17/04/2015	262,7	TOSCANA (262,7)

360

CODICE E DENOMINAZIONE DEL PERMESSO	TITOLARI DEL PERMESSO e relative quote di partecipazione (%)	PROVVEDIMENTI CONCERNENTI IL PERMESSO				PERIODO DI VIGENZA	SCADENZA	AREA (Kmq)	UBICAZIONE DEL PERMESSO
		Data	Natura del provvedimento	Decorrenza	BUIG				
ORCIATICO	GEOENERGY (100) (r.u.)	21/3/2011	Conferimento	21/3/2011	LV - 5	1° periodo	20/03/2015	79,9	TOSCANA (79,9)

361

CODICE E DENOMINAZIONE DEL PERMESSO	TITOLARI DEL PERMESSO e relative quote di partecipazione (%)	PROVVEDIMENTI CONCERNENTI IL PERMESSO				PERIODO DI VIGENZA	SCADENZA	AREA (Kmq)	UBICAZIONE DEL PERMESSO
		Data	Natura del provvedimento	Decorrenza	BUIG				
PITIGLIANO	GEOENERGY (100) (r.u.)	14/10/2011	Conferimento	14/10/2011	LVI - 1	1° periodo	13/10/2015	121,55	TOSCANA (121,55)

362

CODICE E DENOMINAZIONE DEL PERMESSO	TITOLARI DEL PERMESSO e relative quote di partecipazione (%)	PROVVEDIMENTI CONCERNENTI IL PERMESSO				PERIODO DI VIGENZA	SCADENZA	AREA (Kmq)	UBICAZIONE DEL PERMESSO
		Data	Natura del provvedimento	Decorrenza	BUIG				
POGGIO MONTONE	SORGENIA GEOTHERMAL (100) (r.u.)	6/6/2011	Conferimento	6/6/2011	LVI - 1	1° periodo	05/06/2015	58,05	TOSCANA (58,05)

363

CODICE E DENOMINAZIONE DEL PERMESSO	TITOLARI DEL PERMESSO e relative quote di partecipazione (%)	PROVVEDIMENTI CONCERNENTI IL PERMESSO				PERIODO DI VIGENZA	SCADENZA	AREA (Kmq)	UBICAZIONE DEL PERMESSO
		Data	Natura del provvedimento	Decorrenza	BUIG				
RIPARBELLA	GESTO ITALIA (100) (r.u.)	21/3/2011	Conferimento	21/3/2011	LV - 5	1° periodo	20/03/2015	117,4	TOSCANA (117,4)

364

CODICE E DENOMINAZIONE DEL PERMESSO	TITOLARI DEL PERMESSO e relative quote di partecipazione (%)	PROVVEDIMENTI CONCERNENTI IL PERMESSO				PERIODO DI VIGENZA	SCADENZA	AREA (Kmq)	UBICAZIONE DEL PERMESSO
		Data	Natura del provvedimento	Decorrenza	BUIG				
ROCCASTRADA	MAGMA ENERGY ITALIA (100) (r.u.)	19/10/2011	Conferimento	19/10/2011	LVI - 1	1° periodo	13/10/2015	271,9	TOSCANA (271,9)

ELENCO DEI PERMESSI DI RICERCA DI RISORSE GEOTERMICHE ACCORDATI NELLA TERRAFERMA - Aggiornamento 30/giugno/2012

366

CODICE E DENOMINAZIONE DEL PERMESSO	TITOLARI DEL PERMESSO e relative quote di partecipazione (%)	PROVVEDIMENTI CONCERNENTI IL PERMESSO				PERIODO DI VIGENZA	SCADENZA	AREA (Kmq)	UBICAZIONE DEL PERMESSO
		Data	Natura del provvedimento	Decorrenza	BUIG				
ROMA OVEST	DER (100) (r.u.)	12/2/2009	Conferimento	12/2/2009	-	1° periodo	12/02/2013	45	LAZIO (45)

367

CODICE E DENOMINAZIONE DEL PERMESSO	TITOLARI DEL PERMESSO e relative quote di partecipazione (%)	PROVVEDIMENTI CONCERNENTI IL PERMESSO				PERIODO DI VIGENZA	SCADENZA	AREA (Kmq)	UBICAZIONE DEL PERMESSO
		Data	Natura del provvedimento	Decorrenza	BUIG				
MONTEBAMBOLI	ENEL GREEN POWER (100) (r.u.)	14/10/2011	Conferimento	14/10/2011	LVI - 1	1° periodo	13/10/2015	225,96	TOSCANA (225,96)

368

CODICE E DENOMINAZIONE DEL PERMESSO	TITOLARI DEL PERMESSO e relative quote di partecipazione (%)	PROVVEDIMENTI CONCERNENTI IL PERMESSO				PERIODO DI VIGENZA	SCADENZA	AREA (Kmq)	UBICAZIONE DEL PERMESSO
		Data	Natura del provvedimento	Decorrenza	BUIG				
MONTEGEMOLI	ENEL GREEN POWER (100) (r.u.)	14/10/2011	Conferimento	14/10/2011	LVI - 1	1° periodo	13/10/2015	267,82	TOSCANA (267,82)

369

CODICE E DENOMINAZIONE DEL PERMESSO	TITOLARI DEL PERMESSO e relative quote di partecipazione (%)	PROVVEDIMENTI CONCERNENTI IL PERMESSO				PERIODO DI VIGENZA	SCADENZA	AREA (Kmq)	UBICAZIONE DEL PERMESSO
		Data	Natura del provvedimento	Decorrenza	BUIG				
SAN CIPRIANO	GEOENERGY (100) (r.u.)	14/10/2011	Conferimento	14/10/2011	LVI - 1	1° periodo	13/10/2015	137,4	TOSCANA (137,4)

370

CODICE E DENOMINAZIONE DEL PERMESSO	TITOLARI DEL PERMESSO e relative quote di partecipazione (%)	PROVVEDIMENTI CONCERNENTI IL PERMESSO				PERIODO DI VIGENZA	SCADENZA	AREA (Kmq)	UBICAZIONE DEL PERMESSO
		Data	Natura del provvedimento	Decorrenza	BUIG				
MONTE SANTA CROCE	SORGENIA GEOTHERMAL (100) (r.u.)	21/11/2011	Conferimento	21/11/2011	LVI - 1	1° periodo	20/11/2015	22,7	TOSCANA (22,7)

371

CODICE E DENOMINAZIONE DEL PERMESSO	TITOLARI DEL PERMESSO e relative quote di partecipazione (%)	PROVVEDIMENTI CONCERNENTI IL PERMESSO				PERIODO DI VIGENZA	SCADENZA	AREA (Kmq)	UBICAZIONE DEL PERMESSO
		Data	Natura del provvedimento	Decorrenza	BUIG				
MURLO	SORGENIA GEOTHERMAL (100) (r.u.)	21/11/2011	Conferimento	21/11/2011	LVI - 1	1° periodo	20/11/2015	135,64	TOSCANA (135,64)

PERMESSI DI RICERCA DI RISORSE GEOTERMICHE ACCORDATI NEL SOTTOFONDO MARINO

Decreto Legislativo 11 febbraio 2010, n. 22

Nel sottofondo marino sono vigenti n. 1 PERMESSI DI RICERCA DI RISORSE GEOTERMICHE per complessivi 678,3 Km²

Zona marina	Numero permessi	Superficie (Km ²)
NESSUNA	1	678,30

Nota:
Nel caso di titoli afferenti a due o più zone finitime, a ciascuna di tali zone viene attribuita la parte di area del titolo minerario ad essa afferente e l'unità mineraria viene attribuita alla zona cui compete la parte maggiore dell'area del titolo medesimo

ELENCO DEI PERMESSI DI RICERCA DI RISORSE GEOTERMICHE ACCORDATI NEL SOTTOFONDO MARINO - Aggiornamento 30/giugno/2012

CODICE E DENOMINAZIONE DEL PERMESSO	TITOLARI DEL PERMESSO e relative quote di partecipazione (%)	PROVVEDIMENTI CONCERNENTI IL PERMESSO				PERIODO DI VIGENZA	SCADENZA	AREA (Kmq)	UBICAZIONE DEL PERMESSO
		Data	Natura del provvedimento	Decorrenza	BUIG				
TIRRENO MERIDIONALE 1	EUROBUILDING (100) (r.u.)	29/9/2009	Conferimento	29/9/2009	LIII - 10	1° periodo	29/09/2013	678,3	NESSUNA (678,3)

CONCESSIONI DI COLTIVAZIONE DI RISORSE GEOTERMICHE ACCORDATE NELLA TERRAFERMA

Decreto Legislativo 11 febbraio 2010, n. 22

Nella terraferma sono vigenti n. 11 CONCESSIONI DI COLTIVAZIONE DI RISORSE GEOTERMICHE per complessivi 638,34 Km²

Regione	Numero concessioni	Superficie (Km ²)
EMILIA ROMAGNA	1	31,72
LAZIO	1	111,15
TOSCANA	8	492,95
VENETO	1	2,52

Nota:
Nel caso di titoli afferenti a due o più regioni finitime, a ciascuna di tali regioni viene attribuita la parte di area del titolo minerario ad essa afferente e l'unità mineraria viene attribuita alla regione cui compete la parte maggiore dell'area del titolo medesimo

ELENCO DELLE CONCESSIONI DI COLTIVAZIONE DI RISORSE GEOTERMICHE ACCORDATE NELLA TERRAFERMA - Aggiornamento 30/giugno/2012

5

CODICE E DENOMINAZIONE DELLA CONCESSIONE	TITOLARI DELLA CONCESSIONE e relative quote di partecipazione (%)	PROVVEDIMENTI CONCERNENTI LA CONCESSIONE				PERIODO DI VIGENZA	SCADENZA	AREA (Kmq)	UBICAZIONE DELLA CONCESSIONE
		Data	Natura del provvedimento	Decorrenza	BUGI				
BAGNORE	ENEL GREEN POWER (100) (r.u.)	4/5/1962	Conferimento	4/5/1962	-	3ª proroga	03/05/2013	45,87	TOSCANA (45,87)
		6/8/1993	Proroga e ripermetroazione	4/5/1987	XXXVII - 9				
		9/4/1998	Proroga e ripermetroazione	4/5/1997	XLII - 6				
		10/3/2000	Trasferimento	1/10/1999	XLIV - 5				
		28/12/2001	Modifica denominazione sociale	28/12/2001	LIV - 1				
		16/8/2005	Trasferimento	1/6/2005	LIV - 1				
		27/4/2007	Proroga	4/5/2007	LIV - 1				
		5/2/2009	Trasferimento	1/12/2008	LIV - 1				

11

CODICE E DENOMINAZIONE DELLA CONCESSIONE	TITOLARI DELLA CONCESSIONE e relative quote di partecipazione (%)	PROVVEDIMENTI CONCERNENTI LA CONCESSIONE				PERIODO DI VIGENZA	SCADENZA	AREA (Kmq)	UBICAZIONE DELLA CONCESSIONE
		Data	Natura del provvedimento	Decorrenza	BUGI				
PIANCASTAGNAIO	ENEL GREEN POWER (100) (r.u.)	25/12/1968	Conferimento	28/12/1968	-	1° periodo	28/02/2013	47,91	TOSCANA (47,91)
		20/1/1994	Classificazione conferma e ripermetroazione	20/1/1994	XXXVIII - 2				
		10/3/2000	Trasferimento	1/10/1999	XLIV - 5				
		28/12/2001	Modifica denominazione sociale	28/12/2001	LIV - 1				
		16/8/2005	Trasferimento	1/6/2005	LIV - 1				
		5/2/2009	Trasferimento	1/12/2008	LIV - 1				

12

CODICE E DENOMINAZIONE DELLA CONCESSIONE	TITOLARI DELLA CONCESSIONE e relative quote di partecipazione (%)	PROVVEDIMENTI CONCERNENTI LA CONCESSIONE				PERIODO DI VIGENZA	SCADENZA	AREA (Kmq)	UBICAZIONE DELLA CONCESSIONE
		Data	Natura del provvedimento	Decorrenza	BUGI				
RIO SECCO	ENEL GREEN POWER (100) (r.u.)	16/1/1970	Conferimento	16/1/1970	-	1° periodo	30/12/2024	55,25	TOSCANA (55,25)
		30/12/1994	Classificazione conferma e ripermetroazione	30/12/1994	XXXIX - 1				
		30/12/1994	Ampliamento	30/12/1994	XXXIX - 1				
		10/3/2000	Trasferimento	1/10/1999	XLIV - 5				
		28/12/2001	Modifica denominazione sociale	28/12/2001	LIV - 1				
		16/8/2005	Trasferimento	1/6/2005	LIV - 1				
		5/2/2009	Trasferimento	1/12/2008	LIV - 1				

15

CODICE E DENOMINAZIONE DELLA CONCESSIONE	TITOLARI DELLA CONCESSIONE e relative quote di partecipazione (%)	PROVVEDIMENTI CONCERNENTI LA CONCESSIONE				PERIODO DI VIGENZA	SCADENZA	AREA (Kmq)	UBICAZIONE DELLA CONCESSIONE
		Data	Natura del provvedimento	Decorrenza	BUGI				
FERRARA	ENI (50) (r.u.) ERGA (50)	19/7/1984	Conferimento	19/7/1984	-	1° periodo	19/07/2014	31,72	EMILIA ROMAGNA (31,72)
		4/1/1994	Classificazione conferma e ripermetroazione	4/1/1994	XXXVIII - 3				
		13/2/1998	Cambio intestazione quota	1/1/1998	XLII - 3				
		10/3/2000	Trasferimento quota	1/10/1999	XLIV - 5				

ELENCO DELLE CONCESSIONI DI COLTIVAZIONE DI RISORSE GEOTERMICHE ACCORDATE NELLA TERRAFERMA - Aggiornamento 30/giugno/2012

17

CODICE E DENOMINAZIONE DELLA CONCESSIONE	TITOLARI DELLA CONCESSIONE e relative quote di partecipazione (%)	PROVVEDIMENTI CONCERNENTI LA CONCESSIONE				PERIODO DI VIGENZA	SCADENZA	AREA (Kmq)	UBICAZIONE DELLA CONCESSIONE
		Data	Natura del provvedimento	Decorrenza	BUGI				
VICENZA	AIM SERVIZI A RETE (100) (r.u.)	22/7/1985	Conferimento	22/7/1985	-	1° periodo	22/07/2015	2,52	VENETO (2,52)
		13/2/1998	Cambio intestazione quota	1/1/1998	XLII - 3				
		16/3/1999	Classificazione conferma e riperimetrazione	16/3/1999	XLIII - 4				

21

CODICE E DENOMINAZIONE DELLA CONCESSIONE	TITOLARI DELLA CONCESSIONE e relative quote di partecipazione (%)	PROVVEDIMENTI CONCERNENTI LA CONCESSIONE				PERIODO DI VIGENZA	SCADENZA	AREA (Kmq)	UBICAZIONE DELLA CONCESSIONE
		Data	Natura del provvedimento	Decorrenza	BUGI				
CANNETO	ENEL GREEN POWER (100) (r.u.)	1/8/1991	Conferimento	9/7/1990	XXXVI - 4	1° periodo	09/07/2020	52,74	TOSCANA (52,74)
		21/10/1994	Riperimetrazione	7/3/1994	XXXVIII - 11				
		10/3/2000	Trasferimento	1/10/1999	XLIV - 5				
		28/12/2001	Modifica denominazione sociale	28/12/2001	LIV - 1				
		16/8/2005	Trasferimento	1/6/2005	LIV - 1				
		5/2/2009	Trasferimento	1/12/2008	LIV - 1				

22

CODICE E DENOMINAZIONE DELLA CONCESSIONE	TITOLARI DELLA CONCESSIONE e relative quote di partecipazione (%)	PROVVEDIMENTI CONCERNENTI LA CONCESSIONE				PERIODO DI VIGENZA	SCADENZA	AREA (Kmq)	UBICAZIONE DELLA CONCESSIONE
		Data	Natura del provvedimento	Decorrenza	BUGI				
LARDERELLO	ENEL GREEN POWER (100) (r.u.)	7/3/1994	Classificazione unificazione e riperimetrazione	7/3/1994	XXXVIII - 4	1° periodo	07/03/2024	82,74	TOSCANA (82,74)
		10/3/2000	Trasferimento	1/10/1999	XLIV - 5				
		28/12/2001	Modifica denominazione sociale	28/12/2001	LIV - 1				
		19/10/2004	Modifica programma lavoro	19/10/2004	XLIX - 2				
		16/8/2005	Trasferimento	1/6/2005	LIV - 1				
		5/2/2009	Trasferimento	1/12/2008	LIV - 1				

23

CODICE E DENOMINAZIONE DELLA CONCESSIONE	TITOLARI DELLA CONCESSIONE e relative quote di partecipazione (%)	PROVVEDIMENTI CONCERNENTI LA CONCESSIONE				PERIODO DI VIGENZA	SCADENZA	AREA (Kmq)	UBICAZIONE DELLA CONCESSIONE
		Data	Natura del provvedimento	Decorrenza	BUGI				
LUSTIGNANO	ENEL GREEN POWER (100) (r.u.)	7/3/1994	Classificazione unificazione e riperimetrazione	7/3/1994	XXXVIII - 4	1° periodo	07/03/2024	77,85	TOSCANA (77,85)
		10/3/2000	Trasferimento	1/10/1999	XLIV - 5				
		28/12/2001	Modifica denominazione sociale	28/12/2001	LIV - 1				
		16/8/2005	Trasferimento	1/6/2005	LIV - 1				
		5/2/2009	Trasferimento	1/12/2008	LIV - 1				

26

CODICE E DENOMINAZIONE DELLA CONCESSIONE	TITOLARI DELLA CONCESSIONE e relative quote di partecipazione (%)	PROVVEDIMENTI CONCERNENTI LA CONCESSIONE				PERIODO DI VIGENZA	SCADENZA	AREA (Kmq)	UBICAZIONE DELLA CONCESSIONE
		Data	Natura del provvedimento	Decorrenza	BUGI				
TRAVALE	ENEL GREEN POWER (100) (r.u.)	30/12/1994	Classificazione unificazione e riperimetrazione	30/12/1994	XXXIX - 1	1° periodo	30/12/2024	85,39	TOSCANA (85,39)
		10/3/2000	Trasferimento	1/10/1999	XLIV - 5				
		28/12/2001	Modifica denominazione sociale	28/12/2001	LIV - 1				
		16/8/2005	Trasferimento	1/6/2005	LIV - 1				
		5/2/2009	Trasferimento	1/12/2008	LIV - 1				

ELENCO DELLE CONCESSIONI DI COLTIVAZIONE DI RISORSE GEOTERMICHE ACCORDATE NELLA TERRAFERMA - Aggiornamento 30/giugno/2012

28

CODICE E DENOMINAZIONE DELLA CONCESSIONE	TITOLARI DELLA CONCESSIONE e relative quote di partecipazione (%)	PROVVEDIMENTI CONCERNENTI LA CONCESSIONE				PERIODO DI VIGENZA	SCADENZA	AREA (Kmq)	UBICAZIONE DELLA CONCESSIONE
		Data	Natura del provvedimento	Decorrenza	BUIG				
CHIUSDINO	ENEL GREEN POWER (100) (r.u.)	29/1/1999	Classificazione e conferimento	3/1/1999	XLIII - 3	1° periodo	03/01/2029	45,2	TOSCANA (45,2)
		10/3/2000	Trasferimento	1/10/1999	XLIV - 5				
		1/10/2001	Modifica programma lavoro	1/10/2001	XLV - 11				
		28/12/2001	Modifica denominazione sociale	28/12/2001	LIV - 1				
		16/8/2005	Trasferimento	1/6/2005	LIV - 1				
		5/2/2009	Trasferimento	1/12/2008	LIV - 1				

32

CODICE E DENOMINAZIONE DELLA CONCESSIONE	TITOLARI DELLA CONCESSIONE e relative quote di partecipazione (%)	PROVVEDIMENTI CONCERNENTI LA CONCESSIONE				PERIODO DI VIGENZA	SCADENZA	AREA (Kmq)	UBICAZIONE DELLA CONCESSIONE
		Data	Natura del provvedimento	Decorrenza	BUIG				
VALENTANO	ERGA (100) (r.u.)	9/10/1986	Conferimento	9/10/1986	-	1° periodo	09/10/2011	111,15	LAZIO (111,15)
		26/2/1993	Trasferimento quota	7/7/1992	XXXVII - 9				
		3/4/1994	Classificazione conferma e riperimetrazione	3/4/1994	XXXVIII - 4				
		9/10/1995	Ampliamento	9/10/1995	XXXIX - 11				
		10/3/2000	Trasferimento	1/10/1999	XLIV - 5				

ELENCO DELLE DITTE TITOLARI, RAPPRESENTANTI UNICHE E CONTITOLARI DI TITOLI MINERARI PER LA RICERCA E LA COLTIVAZIONE DI IDROCARBURI E DI RISORSE GEOTERMICHE

Aggiornamento 30/giugno/2012

ADRIATICA IDROCARBURI

S.p.A. (c.f. n. 02288100692), con sede in San Giovanni Teatino (CH), Via Aterno, 157 (C.a.p. 66020)

TITOLI IN CUI LA DITTA E' PRESENTE

PERMESSI DI RICERCA IN TERRAFERMA		
	Numero titoli	Superficie pro-quota (Kmq)
Unico titolare	3	401,06
	PESCOENNATARO BUCCHIANICO ORTONA	
Rappresentante unico	2	626,21
	MUTIGNANO SETTECERRI	
Total	5	1.027,27

CONCESSIONI DI COLTIVAZIONE IN TERRAFERMA		
	Numero titoli	Superficie pro-quota (Kmq)
Unico titolare	2	65,80
	MIGLIANICO MASSERIA VERTICCHIO	
Rappresentante unico	4	155,05
	S. BENEDETTO DEL TRONTO MONTE CASTELLANO CAPPARUCCIA COLLE S. GIOVANNI	
Contitolare	2	37,44
	MONTE URANO MONTEGRANARO	
Total	8	258,28

CONCESSIONI DI COLTIVAZIONE NEL SOTTOFONDO MARINO		
	Numero titoli	Superficie pro-quota (Kmq)
Unico titolare	4	636,00
	B.C 15.AV B.C 5.AS B.C 4.AS B.C 3.AS	
Rappresentante unico	4	441,88
	B.C 9.AS B.C 21.AG B.C 12.AS B.C 10.AS	
Total	8	1.077,88

Compressivamente ADRIATICA IDROCARBURI è presente in 21 titoli per una superficie pro-quota totale di 2.363,43 Kmq

AIM SERVIZI A RETE

S.r.l. (c.f. n. 03196810240), con sede in Vicenza, Contrà Pedemuro San Biagio, 72

TITOLI IN CUI LA DITTA E' PRESENTE

CONCESSIONI DI COLTIVAZIONE DI RISORSE GEOTERMICHE IN TERRAFERMA		
	Numero titoli	Superficie pro-quota (Kmq)
Unico titolare	1	2,52
	VICENZA	
Total	1	2,52

Compressivamente AIM SERVIZI A RETE è presente in 1 titolo per una superficie pro-quota totale di 2,52 Kmq

JOINT-VENTURES

EDISON	
	B.C 9.AS B.C 10.AS B.C 12.AS B.C 21.AG CAPPARUCCIA MONTE CASTELLANO MONTE URANO MONTEGRANARO S. BENEDETTO DEL TRONTO

GAS PLUS ITALIANA	
	COLLE S. GIOVANNI MONTEGRANARO MUTIGNANO S. BENEDETTO DEL TRONTO

MEDOILGAS ITALIA	
	SETTECERRI

ELENCO DELLE DITTE - Aggiornamento 30/giugno/2012

ALEANNA RESOURCES

LLC (c.f. n. 01126490778), con sede legale in Delaware (U.S.A.), sede secondaria in Matera, Via XX Settembre, 45 (C.a.p. 75100) e domicilio eletto in Roma, c/o lo Studio Legale Emanuele Turco, Viale G. Rossini, 9 (C.a.p. 00198).

TITOLI IN CUI LA DITTA E' PRESENTE

PERMESSI DI RICERCA IN TERRAFERMA		
	Numero titoli	Superficie pro-quota (Kmq)
Unico titolare	8	1.419,64
	BELGIOIOSO FANTOZZA TORRENTE ACQUA FREDDA BUGIA MOLINO PONTE DEI GRILLI PONTE DEL DIAVOLO CORTE DEI SIGNORI	
Total	8	1.419,64

Complessivamente ALEANNA RESOURCES è presente in 8 titoli per una superficie pro-quota totale di 1.419,64 Kmq

APENNINE ENERGY

S.r.l. (c.f. n. 01348720358), con sede legale ed uffici in Roma, Via Alberico II, 31 (C.a.p. 00193).

TITOLI IN CUI LA DITTA E' PRESENTE

PERMESSI DI RICERCA IN TERRAFERMA		
	Numero titoli	Superficie pro-quota (Kmq)
Unico titolare	1	154,50
	BADILE	
Rappresentante unico	5	838,97
	CARITA' VILLA GIGLI MONTELURO SAMBUCHETO MONTEMARCIANO	
Contitolare	3	224,83
	COLLE GINESTRE TORRENTE ALVO MONTE NEGRO	
Total	9	1.218,30

CONCESSIONI DI COLTIVAZIONE IN TERRAFERMA		
	Numero titoli	Superficie pro-quota (Kmq)
Unico titolare	1	23,71
	FORTE SAN DAMIANO	
Total	1	23,71

Complessivamente APENNINE ENERGY è presente in 10 titoli per una superficie pro-quota totale di 1.242,01 Kmq

ASCENT RESOURCES ITALIA

S.r.l. (c.f. n. 13140670152) con sede legale in Roma, Via Cassia 1020 (C.a.p. 00189) e sede amministrativa in San Donato Milanese, Via Emilia, 20 (C.a.p. 20097).

TITOLI IN CUI LA DITTA E' PRESENTE

PERMESSI DI RICERCA IN TERRAFERMA		
	Numero titoli	Superficie pro-quota (Kmq)
Unico titolare	2	544,70
	CENTO BASTIGLIA	
Rappresentante unico	1	188,28
	FIUME ARRONE	
Contitolare	1	363,52
	FROSINONE	
Total	4	1.096,50

Complessivamente ASCENT RESOURCES ITALIA è presente in 4 titoli per una superficie pro-quota totale di 1.096,5 Kmq

AUDAX ENERGY

S.r.l. (c.f. n. 09986991009), con sede in Roma, Via Antonio Nibby, 7 (C.a.p. 00161)

TITOLI IN CUI LA DITTA E' PRESENTE

PERMESSI DI RICERCA NEL SOTTOFONDO MARINO		
	Numero titoli	Superficie pro-quota (Kmq)
Unico titolare	1	657,19
	G.R 15.PU	
Total	1	657,19

Complessivamente AUDAX ENERGY è presente in 1 titolo per una superficie pro-quota totale di 657,19 Kmq

JOINT-VENTURES

CELTIQUE ENERGIE	
	CARITA' MONTE NEGRO TORRENTE ALVO
COMPAGNIA GENERALE IDROCARBURI	
	COLLE GINESTRE VILLA GIGLI
PETREN	
	MONTELURO SAMBUCHETO
SARP	
	MONTEMARCIANO

JOINT-VENTURES

ITALMIN EXPLORATION	
	FIUME ARRONE
PENTEX ITALIA	
	FROSINONE

ELENCO DELLE DITTE - Aggiornamento 30/giugno/2012

AVOBONE ITALY

S.r.l. (c.f. n. 06295250960), con sede legale in Milano, Via Vittor Pisani, 27 (C.a.p. 20124) .

TITOLI IN CUI LA DITTA E' PRESENTE

PERMESSI DI RICERCA IN TERRAFERMA		
	Numero titoli	Superficie pro-quota (Kmq)
Contitolare	1	66,76
	SAVIO	
Total	1	66,76

Compressivamente AVOBONE ITALY è presente in 1 titolo per una superficie pro-quota totale di 66,76 Kmq

JOINT-VENTURES

NORTHERN PETROLEUM LIMITED	
	SAVIO

BG GAS INTERNATIONAL BV FILIALE ITALIANA

(c.f. n. 03362070967) con sede in Milano, Piazza Cavour, 2 (C.A.P. 20121).

TITOLI IN CUI LA DITTA E' PRESENTE

PERMESSI DI RICERCA IN TERRAFERMA		
	Numero titoli	Superficie pro-quota (Kmq)
Contitolare	1	156,98
	VIGEVANO	
Total	1	156,98

Compressivamente BG GAS INTERNATIONAL BV FILIALE ITALIANA è presente in 1 titolo per una superficie pro-quota totale di 156,98 Kmq

JOINT-VENTURES

EDISON	
	VIGEVANO

ENI	
	VIGEVANO

BLUGAS INFRASTRUTTURE

S.r.l.

TITOLI IN CUI LA DITTA E' PRESENTE

CONCESSIONI DI STOCCAGGIO IN TERRAFERMA		
	Numero titoli	Superficie pro-quota (Kmq)
Contitolare	1	5,18
	SAN POTITO E COTIGNOLA STOCCAGGIO	
Total	1	5,18

Compressivamente BLUGAS INFRASTRUTTURE è presente in 1 titolo per una superficie pro-quota totale di 5,18 Kmq

JOINT-VENTURES

EDISON STOCCAGGIO	
	SAN POTITO E COTIGNOLA STOCCAGGIO

CELTIQUE ENERGIE

S.p.A. (c.f. n. 01191080777), con sede legale a Matera, Via XX Settembre, 45 (C.a.p. 75100) e sede operativa a Ferrara, c/o G.E. Plan Consulting, Via Borgo dei Leoni, 132 (C.a.p. 44121)

TITOLI IN CUI LA DITTA E' PRESENTE

PERMESSI DI RICERCA IN TERRAFERMA		
	Numero titoli	Superficie pro-quota (Kmq)
Rappresentante unico	2	186,02
	TORRENTE ALVO MONTE NEGRO	
Contitolare	1	264,88
	CARITA'	
Total	3	450,90

Compressivamente CELTIQUE ENERGIE è presente in 3 titoli per una superficie pro-quota totale di 450,9 Kmq

JOINT-VENTURES

APENNINE ENERGY	
	CARITA' MONTE NEGRO TORRENTE ALVO

CH4 LIZZANO

S.a.s. di Paolo Bonucci & C., (c.f. n. 00671920379) con sede in Lizzano in Belvedere (BO), Via III Novembre, 51 (C.A.P. 40042)

TITOLI IN CUI LA DITTA E' PRESENTE

CONCESSIONI DI COLTIVAZIONE IN TERRAFERMA		
	Numero titoli	Superficie pro-quota (Kmq)
Unico titolare	2	3,25
	POZZA GRECCHIA	
Total	2	3,25

Compressivamente CH4 LIZZANO è presente in 2 titoli per una superficie pro-quota totale di 3,25 Kmq

ELENCO DELLE DITTE - Aggiornamento 30/giugno/2012

CO.I.ME.PA

S.r.l. (c.f. n. 01683750366) con sede legale in Zocca (MO), Via Mauro Tesi, 963 (C.a.p. 41059).

TITOLI IN CUI LA DITTA E' PRESENTE

PERMESSI DI RICERCA IN TERRAFERMA		
	Numero titoli	Superficie pro-quota (Kmq)
Unico titolare	2	34,50
	DARDAGNOLA BOSCO	
Total	2	34,50

Compressivamente CO.I.ME.PA è presente in 2 titoli per una superficie pro-quota totale di 34,5 Kmq

COGEME

S.p.A. (c.f. n. 00298360173) con sede in Rovato (BS), Via XXV Aprile 18 (C.a.p. 25038).

TITOLI IN CUI LA DITTA E' PRESENTE

PERMESSI DI RICERCA DI RISORSE GEOTERMICHE IN TERRAFERMA		
	Numero titoli	Superficie pro-quota (Kmq)
Unico titolare	1	78,20
	FRANCIACORTA	
Total	1	78,20

Compressivamente COGEME è presente in 1 titolo per una superficie pro-quota totale di 78,2 Kmq

COMPAGNIA GENERALE IDROCARBURI

S.r.l. (c.f. n. 08098211009) con sede legale in Roma, Via Cavour, 44 (C.a.p. 00184).

TITOLI IN CUI LA DITTA E' PRESENTE

PERMESSI DI RICERCA IN TERRAFERMA		
	Numero titoli	Superficie pro-quota (Kmq)
Unico titolare	2	733,17
	CASTELVERDE ALTEDO	
Rappresentante unico	1	38,81
	COLLE GINESTRE	
Contitolare	3	329,78
	PORTOMAGGIORE VILLA GIGLI CODOGNO	
Total	6	1.101,76

Compressivamente COMPAGNIA GENERALE IDROCARBURI è presente in 6 titoli per una superficie pro-quota totale di 1.101,76 Kmq

JOINT-VENTURES

APENNINE ENERGY	
	COLLE GINESTRE VILLA GIGLI
EDISON	
	CODOGNO
ENEL LONGANESI DEVELOPMENTS	
	PORTOMAGGIORE
SVILUPPO RISORSE NATURALI	
	CODOGNO

COSTRUZIONI CONDOTTE

S.r.l. (c.f. n. 00886790054), con sede legale in Asti, Via del Lavoro, 144 (C.a.p. 14100).

TITOLI IN CUI LA DITTA E' PRESENTE

PERMESSI DI RICERCA IN TERRAFERMA		
	Numero titoli	Superficie pro-quota (Kmq)
Unico titolare	1	72,54
	RECANATI	
Contitolare	1	36,40
	CARISIO	
Total	2	108,94

Compressivamente COSTRUZIONI CONDOTTE è presente in 2 titoli per una superficie pro-quota totale di 108,94 Kmq

JOINT-VENTURES

ENI	
	CARISIO
PETROCELTIC ITALIA	
	CARISIO

DER

S.r.l.

TITOLI IN CUI LA DITTA E' PRESENTE

PERMESSI DI RICERCA DI RISORSE GEOTERMICHE IN TERRAFERMA		
	Numero titoli	Superficie pro-quota (Kmq)
Unico titolare	1	45,00
	ROMA OVEST	
Total	1	45,00

Compressivamente DER è presente in 1 titolo per una superficie pro-quota totale di 45, Kmq

ELENCO DELLE DITTE - Aggiornamento 30/giugno/2012

EDISON

S.p.A. (c.f. n. 06722600019) con sede in Milano, Foro Buonaparte, 31 (C.A.P. 20121).

TITOLI IN CUI LA DITTA E' PRESENTE

PERMESSI DI RICERCA IN TERRAFERMA		
	Numero titoli	Superficie pro-quota (Kmq)
Unico titolare	3	1.365,72
	PANNOCCHIA TORRENTE PARMA ZAPPOLINO	
Rappresentante unico	3	357,99
	TORRENTE LA VELLA CODOGNO MONTE LA ROSSA	
Contitolare	1	58,87
	VIGEVANO	
Total	7	1.782,58

PERMESSI DI RICERCA IN SICILIA		
	Numero titoli	Superficie pro-quota (Kmq)
Unico titolare	1	734,80
	PATERNO'	
Contitolare	1	25,56
	TRESAURO	
Total	2	760,36

PERMESSI DI RICERCA NEL SOTTOFONDO MARINO		
	Numero titoli	Superficie pro-quota (Kmq)
Contitolare	3	342,75
	A.R 78.RC G.R 13.AG G.R 14.AG	
Total	3	342,75

CONCESSIONI DI COLTIVAZIONE IN TERRAFERMA		
	Numero titoli	Superficie pro-quota (Kmq)
Unico titolare	3	143,76
	SAN MARCO FIUME TENNA MANCHE DI CIMALIA	
Rappresentante unico	8	226,38
	COLABELLA GARAGUSO COLLE DI LAURO TORRENTE MENOCCHIA MASSERIA MONACO MONTIGNANO MASSIGNANO MONTE URANO	
Contitolare	15	495,31
	PORTO CIVITANOVA CANDELA MONTE CASTELLANO MASSERIA ACQUASALSA CASTEL DI LAMA TEMPA ROSSA S. BENEDETTO DEL TRONTO MAFALDA TORRENTE CELONE S. ANDREA MONTEGRANARO LUCERA QUARTO CAPPARUCCIA MASSERIA GROTTAVECCHIA	
Total	26	865,45

CONCESSIONI DI COLTIVAZIONE IN SICILIA		
	Numero titoli	Superficie pro-quota (Kmq)
Unico titolare	1	3,70
	COMISO II	
Contitolare	1	5,56
	S. ANNA	
Total	2	9,26

JOINT-VENTURES

ADRIATICA IDROCARBURI	
	B.C 9.AS B.C 10.AS B.C 12.AS B.C 21.AG CAPPARUCCIA MONTE CASTELLANO MONTE URANO MONTEGRANARO S. BENEDETTO DEL TRONTO

BG GAS INTERNATIONAL BV FILIALE ITALIANA	
	VIGEVANO

COMPAGNIA GENERALE IDROCARBURI	
	CODOGNO

ENI	
	A.C 8.ME A.C 13.AS A.C 14.AS A.C 15.AX A.C 16.AG A.C 17.AG A.C 21.AG A.R 78.RC B.C 8.LF B.C 11.AS B.C 13.AS B.C 14.AS B.C 20.AS C.C 6.EO CANDELA CASTEL DI LAMA COLLE DI LAURO G.R 13.AG G.R 14.AG MASSERIA MONACO MONTE LA ROSSA TEMPA ROSSA VIGEVANO

ENI MEDITERRANEA IDROCARBURI	
	S. ANNA TRESAURO

GAS DELLA CONCORDIA	
	COLABELLA

GAS PLUS ITALIANA	
	B.C 1.LF B.C 2.LF B.C 7.LF COLLE DI LAURO GARAGUSO LUCERA MAFALDA MASSERIA ACQUASALSA MASSERIA GROTTAVECCHIA MASSIGNANO MONTEGRANARO MONTIGNANO PORTO CIVITANOVA S. BENEDETTO DEL TRONTO

IRMINIO	
	S. ANNA TRESAURO

MEDOILGAS ITALIA	
	CASTEL DI LAMA LUCERA MASSERIA ACQUASALSA MASSERIA GROTTAVECCHIA S. ANDREA TORRENTE CELONE TORRENTE LA VELLA

PADANA ENERGIA	
	QUARTO

PETROREP ITALIANA	
	S. ANDREA TORRENTE MENOCCHIA

ELENCO DELLE DITTE - Aggiornamento 30/giugno/2012

CONCESSIONI DI COLTIVAZIONE NEL SOTTOFONDO MARINO		
	Numero titoli	Superficie pro-quota (Kmq)
Rappresentante unico	5	654,65
	C.C 6.EO B.C 2.LF B.C 8.LF B.C 1.LF B.C 7.LF	
Contitolare	15	1.184,01
	B.C 12.AS B.C 10.AS B.C 9.AS B.C 11.AS A.C 13.AS B.C 13.AS B.C 14.AS A.C 14.AS A.C 15.AX A.C 16.AG A.C 17.AG B.C 20.AS B.C 21.AG A.C 8.ME A.C 21.AG	
Total	20	1.838,66

Completivamente EDISON è presente in 60 titoli per una superficie pro-quota totale di 5.599,06 Kmq

EDISON STOCCAGGIO

S.p.A. (c.f. n. 04501620969) con sede in Milano, Foro Buonaparte, 31 (C.A.P. 20121).

TITOLI IN CUI LA DITTA E' PRESENTE

CONCESSIONI DI STOCCAGGIO IN TERRAFERMA		
	Numero titoli	Superficie pro-quota (Kmq)
Unico titolare	2	119,33
	COLLALTO STOCCAGGIO CELLINO STOCCAGGIO	
Rappresentante unico	1	46,58
	SAN POTITO E COTIGNOLA STOCCAGGIO	
Total	3	165,91

Completivamente EDISON STOCCAGGIO è presente in 3 titoli per una superficie pro-quota totale di 165,91 Kmq

ENEL GREEN POWER

S.p.A. (c.f. n. 10236451000) con sede legale in Pisa, Via Andrea Pisano, 120 (C.A.P. 56122)

TITOLI IN CUI LA DITTA E' PRESENTE

PERMESSI DI RICERCA DI RISORSE GEOTERMICHE IN TERRAFERMA		
	Numero titoli	Superficie pro-quota (Kmq)
Unico titolare	4	990,28
	MONTEGEMOLI MONTEBAMBOLI MURCI BOCCHEGGIANO	
Total	4	990,28

CONCESSIONI DI COLTIVAZIONE DI RISORSE GEOTERMICHE IN TERRAFERMA		
	Numero titoli	Superficie pro-quota (Kmq)
Unico titolare	8	492,95
	CHIUSSINO TRAVALE LUSTIGNANO LARDERELLO CANNETO RIO SECCO PIANCASTAGNAIO BAGNORE	
Total	8	492,95

Completivamente ENEL GREEN POWER è presente in 12 titoli per una superficie pro-quota totale di 1.483,23 Kmq

SHELL ITALIA E&P	
	MONTE LA ROSSA
SVILUPPO RISORSE NATURALI	
	CASTEL DI LAMA CODOGNO MASSERIA GROTTAVECCHIA

JOINT-VENTURES

BLUGAS INFRASTRUTTURE	
	SAN POTITO E COTIGNOLA STOCCAGGIO

ELENCO DELLE DITTE - Aggiornamento 30/giugno/2012

ENEL LONGANESI DEVELOPMENTS

S.r.l. (c.f. n. 10708691000) con sede legale in Roma, Via Dalmazia, 15 (C.a.p. 00198).

TITOLI IN CUI LA DITTA E' PRESENTE

PERMESSI DI RICERCA IN TERRAFERMA		
	Numero titoli	Superficie pro-quota (Kmq)
Unico titolare	2	294,99
	CASALE COCCHI SAN MARCO	
Rappresentante unico	2	296,80
	PORTOMAGGIORE JOLANDA DI SAVOIA	
Total	4	591,79

Complessivamente ENEL LONGANESI DEVELOPMENTS è presente in 4 titoli per una superficie pro-quota totale di 591,79 Kmq

JOINT-VENTURES

COMPAGNIA GENERALE IDROCARBURI	
	PORTOMAGGIORE
GEOGAS	
	JOLANDA DI SAVOIA

ELENCO DELLE DITTE - Aggiornamento 30/giugno/2012

ENI

S.p.A. (c.f. n. 00484960588) con sede in Roma, Piazzale Enrico Mattei, 1 (C.A.P. 00144) ed uffici in San Donato Milanese (MI), Via Emilia, 1 (C.A.P. 20097)

TITOLI IN CUI LA DITTA E' PRESENTE

PERMESSI DI RICERCA IN TERRAFERMA		
	Numero titoli	Superficie pro-quota (Kmq)
Unico titolare	2	253,62
	ABBADIA CERRETO TRIGOLO	
Rappresentante unico	2	522,40
	CARISIO VIGEVANO	
Contitolare	6	368,40
	SERRA S. BERNARDO MONTE LA ROSSA FOSSO VALDIENNA TEMPA MOLIANO TEANA ALIANO	
Total	10	1.144,43

PERMESSI DI RICERCA NEL SOTTOFONDO MARINO		
	Numero titoli	Superficie pro-quota (Kmq)
Unico titolare	6	1.485,16
	A.R 80.AG A.R 93.EA A.R 92.EA A.R 91.EA A.R 87.AG B.R266.AG	
Rappresentante unico	4	675,64
	A.R 81.FR A.R 78.RC G.R 13.AG G.R 14.AG	
Total	10	2.160,80

CONCESSIONI DI COLTIVAZIONE IN TERRAFERMA		
	Numero titoli	Superficie pro-quota (Kmq)
Unico titolare	26	1.981,72
	MANARA RAPAGNANO SEDIA D'ORLANDO CUGNO LE MACINE SERRA PIZZUTA TORRENTE VULGANO FIUME TRESTE CANONICA CALCIANO S. MARIA IMBARO MONTE VRECCIARO PECORARO MACCHIA DI PIERNO PESSANO ALFONSINE TRESIGALLO BAGNOLO MELLA RIVALTA CAVIAGA SAN GERVASIO GAGGIANO DOSSO DEGLI ANGELI VILLAFORTUNA-TRECCATE SORESINA CORTEMAGGIORE CIGNONE	
Rappresentante unico	4	760,62
	VAL D'AGRI TEMPA ROSSA TERTIVERI CANDELA	
Contitolare	3	84,75
	MASSERIA MONACO COLLE DI LAURO CASTEL DI LAMA	
Total	33	2.827,09

JOINT-VENTURES

BG GAS INTERNATIONAL BV FILIALE ITALIANA	
	VIGEVANO

COSTRUZIONI CONDOTTE	
	CARISIO

EDISON	
	A.C 8.ME A.C 13.AS A.C 14.AS A.C 15.AX A.C 16.AG A.C 17.AG A.C 21.AG A.R 78.RC B.C 8.LF B.C 11.AS B.C 13.AS B.C 14.AS B.C 20.AS C.C 6.EO CANDELA CASTEL DI LAMA COLLE DI LAURO G.R 13.AG G.R 14.AG MASSERIA MONACO MONTE LA ROSSA TEMPA ROSSA VIGEVANO

ERGA	
	FERRARA

GAS PLUS ITALIANA	
	COLLE DI LAURO TERTIVERI

MEDOILGAS ITALIA	
	A.C 19.PI A.C 35.AG A.R 81.FR CASTEL DI LAMA SERRA S. BERNARDO

PETROCELTIC ITALIA	
	CARISIO

SHELL ITALIA E&P	
	FOSSO VALDIENNA MONTE LA ROSSA TEMPA MOLIANO VAL D'AGRI

SVILUPPO RISORSE NATURALI	
	CASTEL DI LAMA

TOTAL E&P ITALIA	
	ALIANO FOSSO VALDIENNA SERRA S. BERNARDO TEANA TEMPA MOLIANO

ELENCO DELLE DITTE - Aggiornamento 30/giugno/2012

CONCESSIONI DI COLTIVAZIONE NEL SOTTOFONDO MARINO		
	Numero titoli	Superficie pro-quota (Kmq)
Unico titolare	34	3.618,29
	B.C 18.RI B.C 17.TO A.C 12.AG A.C 11.AG A.C 10.AG A.C 18.AG A.C 7.AS A.C 9.AG A.C 5.AV A.C 4.AS A.C 3.AS A.C 2.AS A.C 1.AG FASCIA CERVIA MARE CERVIA MARE D.C 3.AG A.C 30.EA A.C 6.AS F.C 2.AG A.C 33.AG B.C 22.AG A.C 31.EA A.C 34.AG A.C 29.EA A.C 28.EA A.C 27.EA A.C 26.EA A.C 25.EA A.C 24.EA A.C 23.EA A.C 22.EA PORTO CORSINI MARE A.C 20.AG A.C 32.AG	
Rappresentante unico	13	1.497,33
	A.C 14.AS A.C 8.ME B.C 11.AS A.C 13.AS B.C 13.AS B.C 14.AS A.C 15.AX A.C 16.AG A.C 17.AG B.C 20.AS A.C 19.PI A.C 21.AG A.C 35.AG	
Contitolare	2	215,42
	C.C 6.EO B.C 8.LF	
Total	49	5.331,04
CONCESSIONI DI COLTIVAZIONE DI RISORSE GEOTERMICHE IN TERRAFERMA		
	Numero titoli	Superficie pro-quota (Kmq)
Rappresentante unico	1	15,86
	FERRARA	
Total	1	15,86

Complessivamente ENI è presente in 103 titoli per una superficie pro-quota totale di 11.479,21 Kmq

ELENCO DELLE DITTE - Aggiornamento 30/giugno/2012

ENI MEDITERRANEA IDROCARBURI

S.p.A. (c.f. n. 12300000150) con sede legale in Gela (CL), Strada Statale 117 bis - Contrada Ponte Olivo

TITOLI IN CUI LA DITTA E' PRESENTE

PERMESSI DI RICERCA IN SICILIA		
	Numero titoli	Superficie pro-quota (Kmq)
Unico titolare	3	2.235,93
	FRIDDANI PASSO DI PIAZZA MONTEMAGGIORE BELSITO	
Rappresentante unico	1	46,00
	TRESAURO	
Total	4	2.281,93

CONCESSIONI DI COLTIVAZIONE IN SICILIA		
	Numero titoli	Superficie pro-quota (Kmq)
Unico titolare	11	531,16
	RAGUSA BRONTE - S.NICOLA FIUMETTO GAGLIANO GELA LIPPONE - MAZARA DEL VALLO ROCCA CAVALLO NOTO CASE SCHILLACI SAMPERI GIAURONE	
Rappresentante unico	1	10,00
	S. ANNA	
Total	12	541,16

CONCESSIONI DI COLTIVAZIONE NEL SOTTOFONDO MARINO		
	Numero titoli	Superficie pro-quota (Kmq)
Unico titolare	2	474,71
	C.C 1.AG C.C 3.AG	
Total	2	474,71

Complessivamente ENI MEDITERRANEA IDROCARBURI è presente in 18 titoli per una superficie pro-quota totale di 3.297,81 Kmq

JOINT-VENTURES

EDISON	
	S. ANNA TRESAURO
IRMINIO	
	S. ANNA TRESAURO

ERGA

S.p.A. (c.f. n. 01494190505) con sede legale in Pisa, Via Andrea Pisano, 120 (C.A.P. 56122) e sede amministrativa in Firenze, Via Pier Capponi, 61 (C.A.P. 50132)

TITOLI IN CUI LA DITTA E' PRESENTE

CONCESSIONI DI COLTIVAZIONE DI RISORSE GEOTERMICHE IN TERRAFERMA		
	Numero titoli	Superficie pro-quota (Kmq)
Unico titolare	1	111,15
	VALENTANO	
Contitolare	1	15,86
	FERRARA	
Total	2	127,01

Complessivamente ERGA è presente in 2 titoli per una superficie pro-quota totale di 127,01 Kmq

JOINT-VENTURES

ENI	
	FERRARA

EUROBUILDING

S.p.A. (c.f. n. 0151770442), con sede in Servigliano (AP), Via dell'Artigianato, 6 (C.a.p. 63029).

TITOLI IN CUI LA DITTA E' PRESENTE

PERMESSI DI RICERCA DI RISORSE GEOTERMICHE NEL SOTTOFONDO MARINO		
	Numero titoli	Superficie pro-quota (Kmq)
Unico titolare	1	678,30
	TIRRENO MERIDIONALE 1	
Total	1	678,30

Complessivamente EUROBUILDING è presente in 1 titolo per una superficie pro-quota totale di 678,3 Kmq

ELENCO DELLE DITTE - Aggiornamento 30/giugno/2012

EXERGIA TOSCANA

S.r.l. (c.f. n. 02073930469), con sede legale in Fornoli (LU), Piazza Aldo Moro Snc (C.a.p. 55021).

TITOLI IN CUI LA DITTA E' PRESENTE

PERMESSI DI RICERCA DI RISORSE GEOTERMICHE IN TERRAFERMA		
	Numero titoli	Superficie pro-quota (Kmq)
Unico titolare	2	55,38
	LA QUERCE CATABBIO	
Total	2	55,38

Completivamente EXERGIA TOSCANA è presente in 2 titoli per una superficie pro-quota totale di 55,38 Kmq

FOREST - CMI

S.p.A. (c.f. n. 05023201006) con sede in Roma, Via Sardegna, 29 (C.A.P. 00187)

TITOLI IN CUI LA DITTA E' PRESENTE

PERMESSI DI RICERCA IN TERRAFERMA		
	Numero titoli	Superficie pro-quota (Kmq)
Rappresentante unico	1	32,15
	MONTE PALLANO	
Total	1	32,15

Completivamente FOREST - CMI è presente in 1 titolo per una superficie pro-quota totale di 32,15 Kmq

JOINT-VENTURES

INTERGIE	
	MONTE PALLANO

GAS DELLA CONCORDIA

S.p.A. (c.f. n. 11650030155) con sede legale in Roma, Via P. Togliatti, 1473 (C.a.p. 00155) e sede amministrativa a Concordia sulla Secchia (MO), Via Grandi, 39 (C.a.p. 41033).

TITOLI IN CUI LA DITTA E' PRESENTE

CONCESSIONI DI COLTIVAZIONE IN TERRAFERMA		
	Numero titoli	Superficie pro-quota (Kmq)
Contitolare	1	27,23
	COLABELLA	
Total	1	27,23

Completivamente GAS DELLA CONCORDIA è presente in 1 titolo per una superficie pro-quota totale di 27,23 Kmq

JOINT-VENTURES

EDISON	
	COLABELLA

GAS NATURAL VENDITA ITALIA

S.p.A. (c.f. n. 07166601000) con sede in San Donato Milanese (MI), Via XXV Aprile, 6.

TITOLI IN CUI LA DITTA E' PRESENTE

CONCESSIONI DI COLTIVAZIONE IN TERRAFERMA		
	Numero titoli	Superficie pro-quota (Kmq)
Unico titolare	1	41,61
	MASSERIA VIORANO	
Total	1	41,61

Completivamente GAS NATURAL VENDITA ITALIA è presente in 1 titolo per una superficie pro-quota totale di 41,61 Kmq

ELENCO DELLE DITTE - Aggiornamento 30/giugno/2012

GAS PLUS ITALIANA

S.p.A. (c.f. n. 04086420967) con sede in Milano, Via Enrico Forlanini, 17 (C.A.P. 20134) ed uffici in Fornovo di Tarò (PR), Via Nazionale, 2 (C.A.P. 43045)

TITOLI IN CUI LA DITTA E' PRESENTE

PERMESSI DI RICERCA IN TERRAFERMA		
	Numero titoli	Superficie pro-quota (Kmq)
Unico titolare	3	464,32
	MONTE GALLO PIZZO SCIABOLONE FAENZA	
Rappresentante unico	1	30,88
	BARDONE	
Contitolare	1	38,10
	MUTIGNANO	
Total	5	533,29

CONCESSIONI DI COLTIVAZIONE IN TERRAFERMA		
	Numero titoli	Superficie pro-quota (Kmq)
Unico titolare	17	1.162,49
	S. MARIA NUOVA NOVA SIRI SCALO FILETTO MONTE MORRONE MELANICO MACERATA ORSINO SETTEFINESTRE CASA BALLEANI IL SALICE POLICORO CASA MAGGI CASTEGGIO PONTETIDONE RECOVATO RECOLETA PIGAZZANO	
Rappresentante unico	8	317,63
	S. MAURO MASSERIA ACQUASALSA MAFALDA PORTO CIVITANOVA MONTEARDONE LUCERA FORNOVO DI TARO MONTEGRANARO	
Contitolare	11	386,26
	TORRENTE CIGNO GARAGUSO COLLE DI LAURO TERTIVERI S. BENEDETTO DEL TRONTO MASSERIA GROTTAVECCHIA MASSERIA PETRILLI MONTE VERDESE MASSIGNANO COLLE S. GIOVANNI MONTIGNANO	
Total	36	1.866,39

CONCESSIONI DI COLTIVAZIONE NEL SOTTOFONDO MARINO		
	Numero titoli	Superficie pro-quota (Kmq)
Contitolare	3	16,61
	B.C 1.LF B.C 7.LF B.C 2.LF	
Total	3	16,61

Complessivamente GAS PLUS ITALIANA è presente in 44 titoli per una superficie pro-quota totale di 2.416,29 Kmq

JOINT-VENTURES

ADRIATICA IDROCARBURI	
	COLLE S. GIOVANNI MONTEGRANARO MUTIGNANO S. BENEDETTO DEL TRONTO

EDISON	
	B.C 1.LF B.C 2.LF B.C 7.LF COLLE DI LAURO GARAGUSO LUCERA MAFALDA MASSERIA ACQUASALSA MASSERIA GROTTAVECCHIA MASSIGNANO MONTEGRANARO MONTIGNANO PORTO CIVITANOVA S. BENEDETTO DEL TRONTO

ENI	
	COLLE DI LAURO TERTIVERI

MEDOILGAS ITALIA	
	FORNOVO DI TARO LUCERA MASSERIA ACQUASALSA MASSERIA GROTTAVECCHIA MASSERIA PETRILLI MONTE VERDESE MONTEARDONE S. MAURO TORRENTE CIGNO

PETROREP ITALIANA	
	BARDONE FORNOVO DI TARO MONTE VERDESE MONTEARDONE S. MAURO

SVILUPPO RISORSE NATURALI	
	MASSERIA GROTTAVECCHIA MONTEARDONE

ELENCO DELLE DITTE - Aggiornamento 30/giugno/2012

GEOENERGY

S.r.l. con sede legale in Cascina (PI), Via Norvegia, 68 (C.a.p. 56021).

TITOLI IN CUI LA DITTA E' PRESENTE

PERMESSI DI RICERCA DI RISORSE GEOTERMICHE IN TERRAFERMA		
	Numero titoli	Superficie pro-quota (Kmq)
Unico titolare	4	426,70
	SAN CIPRIANO PITIGLIANO ORCIATICO MONTE LABBRO	
Total	4	426,70

Compressivamente GEOENERGY è presente in 4 titoli per una superficie pro-quota totale di 426,7 Kmq

GEOGAS

S.r.l. (c.f. n. 00181440348) con sede in Parma, Viale Mentana, 41 (C.a.p. 43121).

TITOLI IN CUI LA DITTA E' PRESENTE

PERMESSI DI RICERCA IN TERRAFERMA		
	Numero titoli	Superficie pro-quota (Kmq)
Contitolare	1	11,95
	JOLANDA DI SAVOIA	
Total	1	11,95

Compressivamente GEOGAS è presente in 1 titolo per una superficie pro-quota totale di 11,95 Kmq

JOINT-VENTURES

ENEL LONGANESI DEVELOPMENTS	
	JOLANDA DI SAVOIA

GEOTERMICA

TITOLI IN CUI LA DITTA E' PRESENTE

PERMESSI DI RICERCA DI RISORSE GEOTERMICHE IN TERRAFERMA		
	Numero titoli	Superficie pro-quota (Kmq)
Unico titolare	1	6,49
	PANTELLERIA	
Total	1	6,49

Compressivamente GEOTERMICA è presente in 1 titolo per una superficie pro-quota totale di 6,49 Kmq

GESTO ITALIA

S.r.l. (c.f. n. 10619261000), con sede legale in Roma (RM), Viale delle Milizie 12 (C.a.p. 00192).

TITOLI IN CUI LA DITTA E' PRESENTE

PERMESSI DI RICERCA DI RISORSE GEOTERMICHE IN TERRAFERMA		
	Numero titoli	Superficie pro-quota (Kmq)
Unico titolare	3	311,10
	RIPARBELLA MAZZOLLA CINIGIANO	
Total	3	311,10

Compressivamente GESTO ITALIA è presente in 3 titoli per una superficie pro-quota totale di 311,1 Kmq

INDEPENDENT ENERGY SOLUTIONS

S.r.l. (c.f. n. 01425410493), con sede legale in Roma, Via della Mercede, 11 (C.A.P. 00187) ed uffici tecnici in Roma, Viale Liegi, 41 (C.A.P. 00198).

TITOLI IN CUI LA DITTA E' PRESENTE

PERMESSI DI RICERCA IN TERRAFERMA		
	Numero titoli	Superficie pro-quota (Kmq)
Unico titolare	2	389,37
	CASONI FIUME BRUNA	
Total	2	389,37

Compressivamente INDEPENDENT ENERGY SOLUTIONS è presente in 2 titoli per una superficie pro-quota totale di 389,37 Kmq

INTERGIE

S.r.l. (c.f. n. 08708351005), con sede in Roma, Viale Trastevere, 249 (C.A.P. 00153)

TITOLI IN CUI LA DITTA E' PRESENTE

PERMESSI DI RICERCA IN TERRAFERMA		
	Numero titoli	Superficie pro-quota (Kmq)
Contitolare	1	3,57
	MONTE PALLANO	
Total	1	3,57

Compressivamente INTERGIE è presente in 1 titolo per una superficie pro-quota totale di 3,57 Kmq

JOINT-VENTURES

FOREST - CMI	
	MONTE PALLANO

ELENCO DELLE DITTE - Aggiornamento 30/giugno/2012

IONICA GAS

S.p.A. (c.f. n. 02288110691), con sede in San Giovanni Teatino (CH), Via Aterno 157 (C.a.p. 66020).

TITOLI IN CUI LA DITTA E' PRESENTE

CONCESSIONI DI COLTIVAZIONE IN TERRAFERMA		
	Numero titoli	Superficie pro-quota (Kmq)
Unico titolare	1	64,68
	CAPO COLONNE	
Total	1	64,68

CONCESSIONI DI COLTIVAZIONE NEL SOTTOFONDO MARINO		
	Numero titoli	Superficie pro-quota (Kmq)
Unico titolare	4	167,93
	F.C 1.AG	
	D.C 4.AG	
	D.C 2.AG	
	D.C 1.AG	
Total	4	167,93

Compressivamente IONICA GAS è presente in 5 titoli per una superficie pro-quota totale di 232,61 Kmq

IRMINIO

S.r.l. (c.f. n. 03922140821), con sede in Palermo (PA), Via Principe di Villafranca, 50 (C.a..p. 90139).

TITOLI IN CUI LA DITTA E' PRESENTE

PERMESSI DI RICERCA IN SICILIA		
	Numero titoli	Superficie pro-quota (Kmq)
Contitolare	1	30,67
	TRESAURO	
Total	1	30,67

CONCESSIONI DI COLTIVAZIONE IN SICILIA		
	Numero titoli	Superficie pro-quota (Kmq)
Unico titolare	1	39,76
	IRMINIO	
Contitolare	1	6,67
	S. ANNA	
Total	2	46,43

Compressivamente IRMINIO è presente in 3 titoli per una superficie pro-quota totale di 77,1 Kmq

ITAL GAS STORAGE

S.r.l. (c.f. n. 08751271001), con sede legale in Milano, Via Meravigli 3 (C.a.p. 20123).

TITOLI IN CUI LA DITTA E' PRESENTE

CONCESSIONI DI STOCCAGGIO IN TERRAFERMA		
	Numero titoli	Superficie pro-quota (Kmq)
Unico titolare	1	24,23
	CORNEGLIANO STOCCAGGIO	
Total	1	24,23

Compressivamente ITAL GAS STORAGE è presente in 1 titolo per una superficie pro-quota totale di 24,23 Kmq

ITALMIN EXPLORATION

S.r.l. (c.f. n. 05287541006) con sede in Roma, Viale Trastevere, 249 (C.A.P. 00153)

TITOLI IN CUI LA DITTA E' PRESENTE

PERMESSI DI RICERCA IN TERRAFERMA		
	Numero titoli	Superficie pro-quota (Kmq)
Unico titolare	2	1.174,73
	NUSCO	
	CORANA	
Contitolare	1	80,69
	FIUME ARRONE	
Total	3	1.255,42

Compressivamente ITALMIN EXPLORATION è presente in 3 titoli per una superficie pro-quota totale di 1.255,42 Kmq

JOINT-VENTURES

EDISON	
	S. ANNA TRESAURO
ENI MEDITERRANEA IDROCARBURI	
	S. ANNA TRESAURO

JOINT-VENTURES

ASCENT RESOURCES ITALIA	
	FIUME ARRONE

ELENCO DELLE DITTE - Aggiornamento 30/giugno/2012

LAZZI GAS

S.r.l. (c.f. n. 00439240482) con sede in Firenze, Via Mercadante, 2/b (C.A.P. 50144)

TITOLI IN CUI LA DITTA E' PRESENTE

CONCESSIONI DI COLTIVAZIONE IN TERRAFERMA		
	Numero titoli	Superficie pro-quota (Kmq)
Unico titolare	5	40,44
	BOMBIANA MOLINAZZO GAGGIOLA CA' BELLAVISTA SALGASTRI	
Total	5	40,44

Compressivamente LAZZI GAS è presente in 5 titoli per una superficie pro-quota totale di 40,44 Kmq

LUMAX OIL

S.p.A. (c.f. n. 00141800607) con sede in San Giovanni di Ripi (FR), Via Varroccia, 43 (C.A.P. 03027)

TITOLI IN CUI LA DITTA E' PRESENTE

PERMESSI DI RICERCA IN TERRAFERMA		
	Numero titoli	Superficie pro-quota (Kmq)
Unico titolare	3	2.724,58
	SORA LAGO DEL SALTO FIUME ANIENE	
Total	3	2.724,58

Compressivamente LUMAX OIL è presente in 3 titoli per una superficie pro-quota totale di 2.724,58 Kmq

MAGMA ENERGY ITALIA

S.r.l. con sede legale in Firenze (FI), Via Bolognese 55 (C.a.p. 50139).

TITOLI IN CUI LA DITTA E' PRESENTE

PERMESSI DI RICERCA DI RISORSE GEOTERMICHE IN TERRAFERMA		
	Numero titoli	Superficie pro-quota (Kmq)
Unico titolare	2	487,16
	ROCCASTRADA MENSANO	
Total	2	487,16

Compressivamente MAGMA ENERGY ITALIA è presente in 2 titoli per una superficie pro-quota totale di 487,16 Kmq

MEDOILGAS CIVITA

Ltd. (c.f. n. 08344911006), con uffici e sede secondaria in Roma, Via Cornelia, 498 (C.a.p. 00166).

TITOLI IN CUI LA DITTA E' PRESENTE

PERMESSI DI RICERCA IN TERRAFERMA		
	Numero titoli	Superficie pro-quota (Kmq)
Unico titolare	1	276,57
	CIVITA	
Rappresentante unico	1	94,32
	MONTALBANO	
Total	2	370,89

Compressivamente MEDOILGAS CIVITA è presente in 2 titoli per una superficie pro-quota totale di 370,89 Kmq

JOINT-VENTURES

VEGA OIL	MONTALBANO
----------	------------

ELENCO DELLE DITTE - Aggiornamento 30/giugno/2012

MEDOILGAS ITALIA

S.p.A. (c.f. n. 08344911006), con sede in Roma, Via Cornelia, 498 (C.a.p. 00166)

TITOLI IN CUI LA DITTA E' PRESENTE

PERMESSI DI RICERCA IN TERRAFERMA		
	Numero titoli	Superficie pro-quota (Kmq)
Rappresentante unico	1	61,47
	SERRA S. BERNARDO	
Contitolare	2	297,92
	TORRENTE LA VELLA SETTECERRI	
Total	3	359,39
PERMESSI DI RICERCA NEL SOTTOFONDO MARINO		
	Numero titoli	Superficie pro-quota (Kmq)
Unico titolare	1	271,25
	B.R269.GC	
Contitolare	1	15,26
	A.R 81.FR	
Total	2	286,51
CONCESSIONI DI COLTIVAZIONE IN TERRAFERMA		
	Numero titoli	Superficie pro-quota (Kmq)
Unico titolare	4	302,91
	SCANZANO MISANO ADRIATICO S. TEODORO SAN BASILE	
Rappresentante unico	7	328,79
	S. ANDREA CASTEL DI LAMA MASSERIA GROTTAVECCHIA TORRENTE CIGNO MASSERIA PETRILLI MONTE VERDESE TORRENTE CELONE	
Contitolare	5	39,07
	LUCERA FORNOVO DI TARO MONTEARDONE S. MAURO MASSERIA ACQUASALSA	
Total	16	670,77
CONCESSIONI DI COLTIVAZIONE NEL SOTTOFONDO MARINO		
	Numero titoli	Superficie pro-quota (Kmq)
Contitolare	2	48,23
	A.C 19.PI A.C 35.AG	
Total	2	48,23

Complessivamente MEDOILGAS ITALIA è presente in 23 titoli per una superficie pro-quota totale di 1.364,91 Kmq

METANO PUGLIA

di Mauro Cardinali, (c.f. CRDMRA33S01D542S) con sede in Fermo (AP), Piazza Dante, 11 (C.A.P. 63023)

TITOLI IN CUI LA DITTA E' PRESENTE

CONCESSIONI DI COLTIVAZIONE IN TERRAFERMA		
	Numero titoli	Superficie pro-quota (Kmq)
Unico titolare	1	37,49
	VALLE DEL ROVELLO	
Total	1	37,49

Complessivamente METANO PUGLIA è presente in 1 titolo per una superficie pro-quota totale di 37,49 Kmq

JOINT-VENTURES

ADRIATICA IDROCARBURI	
	SETTECERRI
EDISON	
	CASTEL DI LAMA LUCERA MASSERIA ACQUASALSA MASSERIA GROTTAVECCHIA S. ANDREA TORRENTE CELONE TORRENTE LA VELLA
ENI	
	A.C 19.PI A.C 35.AG A.R 81.FR CASTEL DI LAMA SERRA S. BERNARDO
GAS PLUS ITALIANA	
	FORNOVO DI TARO LUCERA MASSERIA ACQUASALSA MASSERIA GROTTAVECCHIA MASSERIA PETRILLI MONTE VERDESE MONTEARDONE S. MAURO TORRENTE CIGNO
PETROREP ITALIANA	
	FORNOVO DI TARO MONTE VERDESE MONTEARDONE S. ANDREA S. MAURO
SVILUPPO RISORSE NATURALI	
	CASTEL DI LAMA MASSERIA GROTTAVECCHIA MONTEARDONE
TOTAL E&P ITALIA	
	SERRA S. BERNARDO

ELENCO DELLE DITTE - Aggiornamento 30/giugno/2012

NORTHERN PETROLEUM LIMITED

Ltd. (c.f. n. 97203520586) con sede secondaria in Roma, Viale Trastevere, 249 (C.a.p. 00153)

TITOLI IN CUI LA DITTA E' PRESENTE

PERMESSI DI RICERCA IN TERRAFERMA		
	Numero titoli	Superficie pro-quota (Kmq)
Unico titolare	3	221,77
	PUNTA MARINA LA SACCA LONGASTRINO	
Rappresentante unico	1	267,04
	SAVIO	
Total	4	488,81

PERMESSI DI RICERCA NEL SOTTOFONDO MARINO		
	Numero titoli	Superficie pro-quota (Kmq)
Unico titolare	3	2.089,45
	F.R 40.NP F.R 39.NP C.R146.NP	
Contitolare	6	1.633,82
	G.R 22.NP G.R 21.NP G.R 20.NP G.R 19.NP G.R 18.NP G.R 17.NP	
Total	9	3.723,27

Compressivamente NORTHERN PETROLEUM LIMITED è presente in 13 titoli per una superficie pro-quota totale di 4.212,08 Kmq

JOINT-VENTURES

AVOBONE ITALY	
	SAVIO
SHELL ITALIA E&P	
	G.R 17.NP G.R 18.NP G.R 19.NP G.R 20.NP G.R 21.NP G.R 22.NP

NORTHSUN ITALIA

S.p.A. (c.f. n. 05296511008) con sede legale ed amministrativa in Roma, Via Ludovisi, 16 (C.A.P. 00187).

TITOLI IN CUI LA DITTA E' PRESENTE

PERMESSI DI RICERCA IN TERRAFERMA		
	Numero titoli	Superficie pro-quota (Kmq)
Unico titolare	4	786,73
	OPERA TERRA DEL SOLE LA PROSPERA CASCINA S. PIETRO	
Rappresentante unico	1	33,53
	CROCETTA	
Contitolare	1	19,08
	SAN VINCENZO	
Total	6	839,33

CONCESSIONI DI COLTIVAZIONE IN TERRAFERMA		
	Numero titoli	Superficie pro-quota (Kmq)
Unico titolare	1	14,49
	CASCINA CASTELLO	
Rappresentante unico	1	4,79
	SILLARO	
Total	2	19,28

Compressivamente NORTHSUN ITALIA è presente in 8 titoli per una superficie pro-quota totale di 858,62 Kmq

JOINT-VENTURES

PO VALLEY OPERATIONS PTY	
	CROCETTA SAN VINCENZO SILLARO

ELENCO DELLE DITTE - Aggiornamento 30/giugno/2012

PADANA ENERGIA

S.p.A. (c.f. n. 02342760390) con sede legale in Marina di Ravenna (RA), Via del Marchesato 13 (C.a.p. 48123).

TITOLI IN CUI LA DITTA E' PRESENTE

PERMESSI DI RICERCA IN TERRAFERMA		
	Numero titoli	Superficie pro-quota (Kmq)
Rappresentante unico	1	245,18
	TORRENTE NURE	
Total	1	245,18

CONCESSIONI DI COLTIVAZIONE IN TERRAFERMA		
	Numero titoli	Superficie pro-quota (Kmq)
Unico titolare	11	884,78
	MEZZOCOLLE SANTERNO SAN POTITO RAVENNA TERRA PORTO CORSINI TERRA MIRANDOLA SPILAMBERTO SETTALA OVANENGO VESCOVATO POMPOSA	
Rappresentante unico	1	38,95
	QUARTO	
Total	12	923,73

Complessivamente PADANA ENERGIA è presente in 13 titoli per una superficie pro-quota totale di 1.168,9 Kmq

JOINT-VENTURES

EDISON	
	QUARTO
PETROREP ITALIANA	
	TORRENTE NURE

PANTHER EUREKA

TITOLI IN CUI LA DITTA E' PRESENTE

PERMESSI DI RICERCA IN SICILIA		
	Numero titoli	Superficie pro-quota (Kmq)
Unico titolare	1	741,20
	FIUME TELLARO	
Total	1	741,20

Complessivamente PANTHER EUREKA è presente in 1 titolo per una superficie pro-quota totale di 741,2 Kmq

PENGAS

S.r.l. (c.f. n. 05489970961) con sede in San Donato Milanese (MI), Via Emilia 20 (C.a.p. 20097).

TITOLI IN CUI LA DITTA E' PRESENTE

PERMESSI DI RICERCA IN TERRAFERMA		
	Numero titoli	Superficie pro-quota (Kmq)
Unico titolare	1	539,40
	CALCIO	
Total	1	539,40

Complessivamente PENGAS è presente in 1 titolo per una superficie pro-quota totale di 539,4 Kmq

PENTEX ITALIA

Ltd. (c.f. n. 97063580587) con sede in Birksheads House (Inghilterra), Birksheads Road, Reogate, Surrey e sede secondaria in San Giovanni di Ripi (FR), Via Varroccia, 43 (C.A.P. 03027)

TITOLI IN CUI LA DITTA E' PRESENTE

PERMESSI DI RICERCA IN TERRAFERMA		
	Numero titoli	Superficie pro-quota (Kmq)
Rappresentante unico	2	558,38
	COLFELICE FROSINONE	
Total	2	558,38

CONCESSIONI DI COLTIVAZIONE IN TERRAFERMA		
	Numero titoli	Superficie pro-quota (Kmq)
Unico titolare	1	41,14
	STRANGOLAGALLI	
Total	1	41,14

Complessivamente PENTEX ITALIA è presente in 3 titoli per una superficie pro-quota totale di 599,52 Kmq

JOINT-VENTURES

ASCENT RESOURCES ITALIA	
	FROSINONE
VITTORITO PETROLEUM	
	COLFELICE

ELENCO DELLE DITTE - Aggiornamento 30/giugno/2012

PETREN

S.r.l. (c.f. n. 11964380155) con sede legale ed uffici in Milano, Via Monte Rosa, 60 (C.A.P. 20100) c/o Reporting S.r.l.

TITOLI IN CUI LA DITTA E' PRESENTE

PERMESSI DI RICERCA IN TERRAFERMA		
	Numero titoli	Superficie pro-quota (Kmq)
Contitolare	2	25,61
	MONTELURO SAMBUCHETO	
Total	2	25,61

Complessivamente PETREN è presente in 2 titoli per una superficie pro-quota totale di 25,61 Kmq

PETROCELTIC ITALIA

S.r.l. (c.f. n.08662141004) con sede in Roma, Via Paola, 24 (C.a.p. 00186).

TITOLI IN CUI LA DITTA E' PRESENTE

PERMESSI DI RICERCA IN TERRAFERMA		
	Numero titoli	Superficie pro-quota (Kmq)
Unico titolare	3	1.306,80
	RONSECCO CASE SPARSE VERCELLI	
Contitolare	2	561,18
	CIVITAQUANA CARISIO	
Total	5	1.867,98

PERMESSI DI RICERCA NEL SOTTOFONDO MARINO		
	Numero titoli	Superficie pro-quota (Kmq)
Unico titolare	2	471,60
	B.R271.EL B.R270.EL	
Rappresentante unico	1	50,67
	B.R268.RG	
Total	3	522,27

Complessivamente PETROCELTIC ITALIA è presente in 8 titoli per una superficie pro-quota totale di 2.390,25 Kmq

PETROREP ITALIANA

S.p.A. (c.f. n. 00430680108) con sede in Genova, Viale Sauli, 4/8b (C.A.P. 16121) ed uffici in Milano, Via Giacomo Leopardi, 26 (C.A.P. 20123)

TITOLI IN CUI LA DITTA E' PRESENTE

PERMESSI DI RICERCA IN TERRAFERMA		
	Numero titoli	Superficie pro-quota (Kmq)
Contitolare	2	55,61
	BARDONE TORRENTE NURE	
Total	2	55,61

CONCESSIONI DI COLTIVAZIONE IN TERRAFERMA		
	Numero titoli	Superficie pro-quota (Kmq)
Contitolare	6	31,85
	FORNOVO DI TARO MONTEARDONE MONTE VERDESE S. ANDREA S. MAURO TORRENTE MENCOCCHIA	
Total	6	31,85

Complessivamente PETROREP ITALIANA è presente in 8 titoli per una superficie pro-quota totale di 87,46 Kmq

JOINT-VENTURES

APENNINE ENERGY	
	MONTELURO SAMBUCHETO

JOINT-VENTURES

COSTRUZIONI CONDOTTE	
	CARISIO
ENI	
	CARISIO
VEGA OIL	
	B.R268.RG CIVITAQUANA

JOINT-VENTURES

EDISON	
	S. ANDREA TORRENTE MENCOCCHIA
GAS PLUS ITALIANA	
	BARDONE FORNOVO DI TARO MONTE VERDESE MONTEARDONE S. MAURO
MEDOILGAS ITALIA	
	FORNOVO DI TARO MONTE VERDESE MONTEARDONE S. ANDREA S. MAURO
PADANA ENERGIA	
	TORRENTE NURE
SVILUPPO RISORSE NATURALI	
	MONTEARDONE

ELENCO DELLE DITTE - Aggiornamento 30/giugno/2012

PO VALLEY OPERATIONS PTY

Ltd. (c.f. n. 05584311004) con sede legale in Roma, Via Ludovisi, 16 (C.A.P. 00187).

TITOLI IN CUI LA DITTA E' PRESENTE

PERMESSI DI RICERCA IN TERRAFERMA		
	Numero titoli	Superficie pro-quota (Kmq)
Unico titolare	3	1.053,09
		CADELBOSCO DI SOPRA GRATTASASSO PODERE GALLINA
Rappresentante unico	1	39,62
		SAN VINCENZO
Contitolare	1	18,05
		CROCETTA
Total	5	1.110,77

CONCESSIONI DI COLTIVAZIONE IN TERRAFERMA

	Numero titoli	Superficie pro-quota (Kmq)
Contitolare	1	2,58
		SILLARO
Total	1	2,58

Complessivamente PO VALLEY OPERATIONS PTY è presente in 6 titoli per una superficie pro-quota totale di 1.113,35 Kmq

JOINT-VENTURES

NORTHSUN ITALIA	
	CROCETTA SAN VINCENZO SILLARO

PUMA PETROLEUM

S.r.l., con sede legale a Milano, Via Vittor Pisani, 27 (C.a.p. 20124).

TITOLI IN CUI LA DITTA E' PRESENTE

PERMESSI DI RICERCA IN TERRAFERMA		
	Numero titoli	Superficie pro-quota (Kmq)
Unico titolare	1	317,86
		BORSANO
Total	1	317,86

PERMESSI DI RICERCA NEL SOTTOFONDO MARINO

	Numero titoli	Superficie pro-quota (Kmq)
Unico titolare	1	683,13
		E.R 54.PU
Total	1	683,13

Complessivamente PUMA PETROLEUM è presente in 2 titoli per una superficie pro-quota totale di 1.000,99 Kmq

SARAS

S.p.A. (c.f. n. 00136440922) con sede in Sarroch (CA), S.S. Sulcitana, 195 (C.a.p. 09018).

TITOLI IN CUI LA DITTA E' PRESENTE

PERMESSI DI RICERCA IN TERRAFERMA		
	Numero titoli	Superficie pro-quota (Kmq)
Unico titolare	1	443,00
		ELEONORA
Total	1	443,00

Complessivamente SARAS è presente in 1 titolo per una superficie pro-quota totale di 443, Kmq

SARP

TITOLI IN CUI LA DITTA E' PRESENTE

PERMESSI DI RICERCA IN TERRAFERMA		
	Numero titoli	Superficie pro-quota (Kmq)
Contitolare	1	12,35
		MONTEMARCIANO
Total	1	12,35

Complessivamente SARP è presente in 1 titolo per una superficie pro-quota totale di 12,35 Kmq

JOINT-VENTURES

APENNINE ENERGY	
	MONTEMARCIANO

ELENCO DELLE DITTE - Aggiornamento 30/giugno/2012

SHELL ITALIA E&P

S.p.A. (c.f. n. 05160421003) con sede in Roma, Piazza Indipendenza, 11b (C.a.p. 00185).

TITOLI IN CUI LA DITTA E' PRESENTE

PERMESSI DI RICERCA IN TERRAFERMA		
	Numero titoli	Superficie pro-quota (Kmq)
Contitolare	3	29,40
	TEMPA MOLIANO FOSSO VALDIENNA MONTE LA ROSSA	
Total	3	29,40

PERMESSI DI RICERCA NEL SOTTOFONDO MARINO		
	Numero titoli	Superficie pro-quota (Kmq)
Rappresentante unico	6	2.734,70
	G.R 22.NP G.R 21.NP G.R 20.NP G.R 19.NP G.R 18.NP G.R 17.NP	
Total	6	2.734,70

CONCESSIONI DI COLTIVAZIONE IN TERRAFERMA		
	Numero titoli	Superficie pro-quota (Kmq)
Contitolare	2	331,62
	VAL D'AGRI GORGOLIONE	
Total	2	331,62

Complessivamente SHELL ITALIA E&P è presente in 11 titoli per una superficie pro-quota totale di 3.095,73 Kmq

JOINT-VENTURES

EDISON	
	MONTE LA ROSSA

ENI	
	FOSSO VALDIENNA MONTE LA ROSSA TEMPA MOLIANO VAL D'AGRI

NORTHERN PETROLEUM LIMITED	
	G.R 17.NP G.R 18.NP G.R 19.NP G.R 20.NP G.R 21.NP G.R 22.NP

TOTAL E&P ITALIA	
	FOSSO VALDIENNA GORGOLIONE TEMPA MOLIANO

SIM

S.r.l. (c.f. n. 00171870462) con sede in Viareggio (Lucca), località Massarosa (LU), Via Montramito (C.A.P. 55054)

TITOLI IN CUI LA DITTA E' PRESENTE

CONCESSIONI DI COLTIVAZIONE IN TERRAFERMA		
	Numero titoli	Superficie pro-quota (Kmq)
Unico titolare	2	313,14
	PIETRAMALA TOMBOLO	
Total	2	313,14

Complessivamente SIM è presente in 2 titoli per una superficie pro-quota totale di 313,14 Kmq

SOCIETÀ IDROELETTRICA ALTOMODENESE

S.r.l. (c.f. n. 00266280361) con sede in Lama Mocogno (MO), località Barigazzo, Via Nazionale, 65 (C.A.P. 41023)

TITOLI IN CUI LA DITTA E' PRESENTE

CONCESSIONI DI COLTIVAZIONE IN TERRAFERMA		
	Numero titoli	Superficie pro-quota (Kmq)
Unico titolare	3	39,41
	MONTE CANTIERE VETTA BARIGAZZO	
Total	3	39,41

Complessivamente SOCIETÀ IDROELETTRICA ALTOMODENESE è presente in 3 titoli per una superficie pro-quota totale di 39,41 Kmq

SOCOPLUS

S.r.l. (c.f. n. 02242850341) con sede legale ed uffici in Fidenza (PR), Via Emilia, 12 (C.a.p. 43036)

TITOLI IN CUI LA DITTA E' PRESENTE

CONCESSIONI DI COLTIVAZIONE IN TERRAFERMA		
	Numero titoli	Superficie pro-quota (Kmq)
Unico titolare	1	1,15
	POGGIO CASTIONE	
Total	1	1,15

Complessivamente SOCOPLUS è presente in 1 titolo per una superficie pro-quota totale di 1,15 Kmq

ELENCO DELLE DITTE - Aggiornamento 30/giugno/2012

SOMIFA-SOCIETÀ MINERARIA FANANESE

S.r.l. (c.f. n. 03220910362), con sede in Fanano, Via Porrettana, 4580 (C.a.p. 41021).

TITOLI IN CUI LA DITTA E' PRESENTE

CONCESSIONI DI COLTIVAZIONE IN TERRAFERMA		
	Numero titoli	Superficie pro-quota (Kmq)
Unico titolare	1	0,67
	TRIGNANO	
Total	1	0,67

Completivamente SOMIFA-SOCIETÀ MINERARIA FANANESE è presente in 1 titolo per una superficie pro-quota totale di ,67 Kmq

SORGENIA GEOTHERMAL

S.r.l. con sede legale in Milano (MI), Via Vincenzo Viviani 12 (C.a.p. 20124).

TITOLI IN CUI LA DITTA E' PRESENTE

PERMESSI DI RICERCA DI RISORSE GEOTERMICHE IN TERRAFERMA		
	Numero titoli	Superficie pro-quota (Kmq)
Unico titolare	3	216,39
	MURLO MONTE SANTA CROCE POGGIO MONTONE	
Total	3	216,39

Completivamente SORGENIA GEOTHERMAL è presente in 3 titoli per una superficie pro-quota totale di 216,39 Kmq

STOCCAGGI GAS ITALIA (STOGIT)

S.p.A. con sede legale - Piazza Santa Barbara, 7 - 20097 San Donato Milanese (MI)

TITOLI IN CUI LA DITTA E' PRESENTE

CONCESSIONI DI STOCCAGGIO IN TERRAFERMA		
	Numero titoli	Superficie pro-quota (Kmq)
Unico titolare	10	689,86
	BORDOLANO STOCCAGGIO ALFONSINE STOCCAGGIO SABBIONCELLO STOCCAGGIO SERGNANO STOCCAGGIO MINERBIO STOCCAGGIO BRUGHERIO STOCCAGGIO RIPALTA STOCCAGGIO CORTEMAGGIORE STOCCAGGIO SETTALA STOCCAGGIO FIUME TRESTE STOCCAGGIO	
Total	10	689,86

Completivamente STOCCAGGI GAS ITALIA (STOGIT) è presente in 10 titoli per una superficie pro-quota totale di 689,86 Kmq

SVILUPPO RISORSE NATURALI

S.r.l. (c.f. n. 07589111009) con sede legale in Roma, Via Reno, 5 (C.A.P. 00198).

TITOLI IN CUI LA DITTA E' PRESENTE

PERMESSI DI RICERCA IN TERRAFERMA		
	Numero titoli	Superficie pro-quota (Kmq)
Unico titolare	2	1.054,43
	SANTA CROCE SANTA MARGHERITA	
Contitolare	1	112,60
	CODOGNO	
Total	3	1.167,03
CONCESSIONI DI COLTIVAZIONE IN TERRAFERMA		
	Numero titoli	Superficie pro-quota (Kmq)
Contitolare	3	32,23
	MONTEARDONE MASSERIA GROTTAVECCHIA CASTEL DI LAMA	
Total	3	32,23

Completivamente SVILUPPO RISORSE NATURALI è presente in 6 titoli per una superficie pro-quota totale di 1.199,26 Kmq

JOINT-VENTURES

COMPAGNIA GENERALE IDROCARBURI	
	CODOGNO
EDISON	
	CASTEL DI LAMA CODOGNO MASSERIA GROTTAVECCHIA
ENI	
	CASTEL DI LAMA
GAS PLUS ITALIANA	
	MASSERIA GROTTAVECCHIA MONTEARDONE
MEDOILGAS ITALIA	
	CASTEL DI LAMA MASSERIA GROTTAVECCHIA MONTEARDONE
PETROREP ITALIANA	
	MONTEARDONE

ELENCO DELLE DITTE - Aggiornamento 30/giugno/2012

TERME DI SALSOMAGGIORE E DI TABIANO

S.p.A. (c.f. n. 00153990346) con sede in Salsomaggiore Terme (PR), Via Roma, 9 (C.A.P. 43039)

TITOLI IN CUI LA DITTA E' PRESENTE

CONCESSIONI DI COLTIVAZIONE IN TERRAFERMA		
	Numero titoli	Superficie pro-quota (Kmq)
Unico titolare	2	13,91
	SALSOMAGGIORE I SALSOMAGGIORE II	
Total	2	13,91

Compressivamente TERME DI SALSOMAGGIORE E DI TABIANO è presente in 2 titoli per una superficie pro-quota totale di 13,91 Kmq

TERRACON

S.r.l. (c.f. 04348780489), con sede legale in Firenze, Viale Bovio, 20 (C.a.p. 50136) ed Uffici in Firenze, Via della Scala, 69 (C.a.p. 50123).

TITOLI IN CUI LA DITTA E' PRESENTE

PERMESSI DI RICERCA IN TERRAFERMA		
	Numero titoli	Superficie pro-quota (Kmq)
Unico titolare	2	663,36
	SASSUOLO BIBBIANO	
Total	2	663,36

Compressivamente TERRACON è presente in 2 titoli per una superficie pro-quota totale di 663,36 Kmq

TOTAL E&P ITALIA

S.p.A. (c.f. n. 10569621005), con sede in Roma, Via Cornelia, 498 (C.a.p. 00166).

TITOLI IN CUI LA DITTA E' PRESENTE

PERMESSI DI RICERCA IN TERRAFERMA		
	Numero titoli	Superficie pro-quota (Kmq)
Rappresentante unico	4	353,86
	ALIANO TEANA TEMPA MOLIANO FOSSO VALDIENNA	
Contitolare	1	36,98
	SERRA S. BERNARDO	
Total	5	390,84
CONCESSIONI DI COLTIVAZIONE IN TERRAFERMA		
	Numero titoli	Superficie pro-quota (Kmq)
Rappresentante unico	1	217,94
	GORGOLIONE	
Total	1	217,94

Compressivamente TOTAL E&P ITALIA è presente in 6 titoli per una superficie pro-quota totale di 608,79 Kmq

VEGA OIL

S.p.A. (c.f. n. 07721631005) con sede in Roma, Via Romeo Romei, 27 (C.A.P. 00100).

TITOLI IN CUI LA DITTA E' PRESENTE

PERMESSI DI RICERCA IN TERRAFERMA		
	Numero titoli	Superficie pro-quota (Kmq)
Unico titolare	1	154,55
	POSTA NUOVA	
Rappresentante unico	1	399,99
	CIVITAQUANA	
Contitolare	1	70,72
	MONTALBANO	
Total	3	625,26
PERMESSI DI RICERCA NEL SOTTOFONDO MARINO		
	Numero titoli	Superficie pro-quota (Kmq)
Unico titolare	1	336,98
	C.R148.VG	
Contitolare	1	76,01
	B.R268.RG	
Total	2	412,99

Compressivamente VEGA OIL è presente in 5 titoli per una superficie pro-quota totale di 1.038,25 Kmq

JOINT-VENTURES

ENI	
	ALIANO FOSSO VALDIENNA SERRA S. BERNARDO TEANA TEMPA MOLIANO
MEDOILGAS ITALIA	
	SERRA S. BERNARDO
SHELL ITALIA E&P	
	FOSSO VALDIENNA GORGOLIONE TEMPA MOLIANO

JOINT-VENTURES

MEDOILGAS CIVITA	
	MONTALBANO
PETROCELTIC ITALIA	
	B.R268.RG CIVITAQUANA

ELENCO DELLE DITTE - Aggiornamento 30/giugno/2012

VITTORITO PETROLEUM

S.r.l. (c.f. n. 05122861007) con sede in Roma, Via Fratelli Bonnet, 44 (C.A.P. 00152)

TITOLI IN CUI LA DITTA E' PRESENTE

PERMESSI DI RICERCA IN TERRAFERMA		
	Numero titoli	Superficie pro-quota (Kmq)
Contitolare	1	155,83
	COLFELICE	
Total	1	155,83

Complessivamente VITTORITO PETROLEUM è presente in 1 titolo per una superficie pro-quota totale di 155,83 Kmq

JOINT-VENTURES

PENTEX ITALIA	
	COLFELICE



<http://unmig.sviluppoeconomico.gov.it>