



MINISTERO DELLO SVILUPPO ECONOMICO
DIPARTIMENTO PER L'ENERGIA
DIREZIONE GENERALE PER LE RISORSE MINERARIE ED ENERGETICHE
UFFICIO NAZIONALE MINERARIO PER GLI IDROCARBURI E LE GEORISORSE

Anno LVI - N. 3

31 Marzo 2012

BOLLETTINO UFFICIALE DEGLI IDROCARBURI E DELLE GEORISORSE



MINISTERO DELLO SVILUPPO ECONOMICO
DIPARTIMENTO PER L'ENERGIA
DIREZIONE GENERALE PER LE RISORSE MINERARIE ED ENERGETICHE
UFFICIO NAZIONALE MINERARIO PER GLI IDROCARBURI E LE GEORISORSE

Anno LVI - N. 3

31 Marzo 2012

BOLLETTINO UFFICIALE DEGLI IDROCARBURI E DELLE GEORISORSE

SOMMARIO

| | |
|------------------|---|
| AVVERTENZE | 6 |
| INDIRIZZI | 7 |

ATTIVITÀ DI RICERCA E COLTIVAZIONE DI IDROCARBURI IN TERRA

ISTANZE DI PERMESSO

NUOVE ISTANZE

| | |
|---|---|
| Istanza di permesso di ricerca «TORRE DEL FERRO» presentata dalla Società Apennine Energy S.r.l. | 8 |
|---|---|

PERMESSI DI RICERCA

ISTANZE DI PERFORAZIONE POZZO ESPLORATIVO

| | |
|---|---|
| Istanza per l'autorizzazione alla realizzazione di un pozzo esplorativo nell'area dal permesso di ricerca «CADELBOSCO DI SOPRA» presentata dalla Società Po Valley Operations PTY Ltd. | 9 |
| Istanza per l'autorizzazione alla realizzazione di un pozzo esplorativo nell'area dal permesso di ricerca «CARISIO» presentata dalla Società E.N.I. S.p.a. | 9 |

DECRETI DI RETTIFICA

| | |
|--|---|
| Rettifica al decreto 17 febbraio 2012 di riduzione del permesso di ricerca «MUTIGNANO» della Società Adriatica Idrocarburi S.p.A. (r.u.) | 9 |
|--|---|

CONCESSIONI DI COLTIVAZIONE

ISTANZE DI PROROGA

| | |
|--|----|
| Istanza di proroga della concessione di coltivazione «MASSERIA VERTICCHIO» della Società Adriatica Idrocarburi S.p.a. | 11 |
|--|----|

DECRETI DI RETTIFICA

| | |
|--|----|
| Rettifica al decreto 10 dicembre 2009 di proroga della concessione di coltivazione «COLLE DI LAURO» della Società Edison S.p.A. (r.u.) | 11 |
|--|----|

ATTIVITÀ DI RICERCA E COLTIVAZIONE DI IDROCARBURI IN MARE

CONCESSIONI DI COLTIVAZIONE

ISTANZE DI PROROGA

| | |
|---|----|
| Rettifica all'istanza di proroga della concessione di coltivazione «D.C1.AG» della Società Ionica Gas S.p.a. | 12 |
|---|----|

DECRETI DI PROROGA

| | |
|---|----|
| Proroga della concessione di coltivazione «CERVIA MARE» alla Società E.N.I. S.p.a. | 12 |
| Proroga della concessione di coltivazione «FASCIA CERVIA MARE» alla Società E.N.I. S.p.a. | 14 |
| Proroga della concessione di coltivazione «A.C 2.AS» alla Società E.N.I. S.p.a. | 16 |
| Proroga della concessione di coltivazione «A.C 4.AS» alla Società E.N.I. S.p.a. | 18 |
| Proroga della concessione di coltivazione «PORTO CORSINI MARE» alla Società E.N.I. S.p.a. | 20 |
| Proroga della concessione di coltivazione «B.C15.AV» alla Società Adriatica Idrocarburi S.p.A. | 22 |
| Proroga della concessione di coltivazione «D.C 4.AG» alla Società Ionica Gas S.p.A. | 24 |

STOCCAGGIO DI GAS NATURALE

ISTANZE DI PROGRAMMA DI RICERCA PER L'ACCERTAMENTO DELLA FATTIBILITÀ DI STOCCAGGIO

NUOVE ISTANZE

| | |
|---|----|
| Istanza di autorizzazione allo svolgimento di un programma di ricerca per l'accertamento della fattibilità dello stoccaggio in unità geologiche profonde denominata «RIVARA VERIFICA FATTIBILITÀ STOCCAGGIO» presentata dalla Società ERG Rivara Storage S.r.l., già Independent Gas Management S.r.l. | 26 |
|---|----|

GEOTERMIA

ISTANZE DI PERMESSO DI RICERCA DI RISORSE GEOTERMICHE FINALIZZATO ALLA SPERIMENTAZIONE DI IMPIANTI PILOTA

NUOVE ISTANZE

| | |
|--|----|
| Istanza di permesso di ricerca di risorse geotermiche finalizzato alla sperimentazione di impianti pilota denominato «FORIO» presentato dalla Società Taddei Green Power S.r.l. | 27 |
|--|----|

ISTANZE DI RIPERIMETRAZIONE E RIDUZIONE

| | |
|--|----|
| Istanza di riduzione dell'istanza di permesso di ricerca di risorse geotermiche finalizzato alla sperimentazione di impianti pilota denominato «CASTEL GIORGIO – TORRE ALFINA» presentato dalla Società ITW-LKW Geotermia Italia S.p.A. | 27 |
|--|----|

MERCATO DEL GAS

LEGGI E DECRETI

| | |
|--|----|
| Decreto Ministeriale 29 marzo 2012 – Norme in materia di stoccaggio strategico di gas naturale. | 29 |
|--|----|

RIEPILOGO TITOLI SCADUTI

| | |
|--|----|
| Situazioni per le quali è in corso di accertamento la disponibilità dell'area a seguito del ripristino ambientale. Aggiornamento al 28 febbraio 2012 | 31 |
|--|----|

PIANI TOPOGRAFICI

| | |
|--|----|
| TAV. 1 – Istanza di permesso di ricerca «TORRE DEL FERRO» | 33 |
| TAV. 2 – Permesso di ricerca «MUTIGNANO» | 34 |
| TAV. 3 – Istanza di autorizzazione allo svolgimento di un programma di ricerca per l'accertamento della fattibilità dello stoccaggio in unità geologiche profonde «RIVARA VERIFICA FATTIBILITÀ STOCCAGGIO» | 35 |
| TAV. 4 – Istanza di permesso di ricerca di risorse geotermiche finalizzato alla sperimentazione di impianti pilota «FORIO» | 36 |
| TAV. 5 – Istanza di permesso di ricerca di risorse geotermiche finalizzato alla sperimentazione di impianti pilota «CASTEL GIORGIO - TORRE ALFINA» | 37 |

ELENCHI

| | |
|---------------------------------|----|
| ELENCO DELLE ISTANZE | 39 |
| ELENCO DEI TITOLI VIGENTI | 58 |

AVVERTENZE

Al fine di agevolare la consultazione delle istanze e dei provvedimenti citati con il loro numero di pubblicazione nel *Bollettino Ufficiale degli Idrocarburi e delle Georisorse* si riportano qui di seguito i numeri di pubblicazione che contrassegnano le istanze ed i provvedimenti pubblicati in ciascun numero del *B.U.I.G.*

| BOLLETTINO | | | NUMERI DI PUBBLICAZIONE | | BOLLETTINO | | | NUMERI DI PUBBLICAZIONE | |
|------------|--------|-----------------------|-------------------------|-----------|------------|--------|-----------------------|-------------------------|-----------|
| Anno | Numero | Data di pubblicazione | dal numero | al numero | Anno | Numero | Data di pubblicazione | dal numero | al numero |
| L | 1 | 31 gennaio 2006 | 1 | 15 | LIII | 7 | 31 luglio 2009 | 73 | 92 |
| L | 2 | 28 febbraio 2006 | 16 | 34 | LIII | 8 | 31 agosto 2009 | 93 | 116 |
| L | 3 | 31 marzo 2006 | 35 | 43 | LIII | 9 | 30 settembre 2009 | 117 | 124 |
| L | 4 | 30 aprile 2006 | 44 | 61 | LIII | 10 | 31 ottobre 2009 | 125 | 139 |
| L | 5 | 31 maggio 2006 | 62 | 71 | LIII | 11 | 30 novembre 2009 | 140 | 154 |
| L | 6 | 30 giugno 2006 | 72 | 81 | LIII | 12 | 31 dicembre 2009 | 155 | 167 |
| L | 7 | 31 luglio 2006 | 82 | 94 | | | | | |
| L | 8 | 31 agosto 2006 | 95 | 113 | LIV | 1 | 31 gennaio 2010 | 1 | 21 |
| L | 9 | 30 settembre 2006 | 114 | 124 | LIV | 2 | 28 febbraio 2010 | 22 | 45 |
| L | 10 | 31 ottobre 2006 | 125 | 134 | LIV | 3 | 31 marzo 2010 | 46 | 72 |
| L | 11 | 30 novembre 2006 | 135 | 152 | LIV | 4 | 30 aprile 2010 | 73 | 101 |
| L | 12 | 31 dicembre 2006 | 153 | 168 | LIV | 5 | 31 maggio 2010 | 102 | 119 |
| | | | | | LIV | 6 | 30 giugno 2010 | 120 | 130 |
| LI | 1 | 31 gennaio 2007 | 1 | 10 | LIV | 7 | 31 luglio 2010 | 131 | 151 |
| LI | 2 | 28 febbraio 2007 | 11 | 22 | LIV | 8 | 31 agosto 2010 | 152 | 161 |
| LI | 3 | 31 marzo 2007 | 23 | 32 | LIV | 9 | 30 settembre 2010 | 162 | 167 |
| LI | 4 | 30 aprile 2007 | 33 | 51 | LIV | 10 | 31 ottobre 2010 | 168 | 177 |
| LI | 5 | 31 maggio 2007 | 52 | 62 | LIV | 11 | 30 novembre | 178 | 192 |
| LI | 6 | 30 giugno 2007 | 63 | 64 | LIV | 12 | 31 dicembre | 193 | 230 |
| LI | 7 | 31 luglio 2007 | 65 | 75 | | | | | |
| LI | 8 | 31 agosto 2007 | 76 | 88 | LV | 1 | 31 gennaio 2011 | 1 | 22 |
| LI | 9 | 30 settembre 2007 | 89 | 98 | LV | 2 | 28 febbraio 2011 | 23 | 39 |
| LI | 10 | 31 ottobre 2007 | 99 | 117 | LV | 3 | 31 marzo 2011 | 40 | 58 |
| LI | 11 | 30 novembre 2007 | 118 | 140 | LV | 4 | 30 aprile 2011 | 59 | 84 |
| LI | 12 | 31 dicembre 2007 | 141 | 151 | LV | 5 | 31 maggio 2011 | 85 | 104 |
| | | | | | LV | 6 | 30 giugno 2011 | 105 | 129 |
| LII | 1 | 31 gennaio 2008 | 1 | 11 | LV | 7 | 31 luglio 2011 | 130 | 147 |
| LII | 2 | 29 febbraio 2008 | 12 | 20 | LV | 8 | 31 agosto 2011 | 148 | 161 |
| LII | 3 | 31 marzo 2008 | 21 | 38 | LV | 9 | 30 settembre 2011 | 162 | 176 |
| LII | 4 | 30 aprile 2008 | 39 | 53 | LV | 10 | 31 ottobre 2011 | 177 | 189 |
| LII | 5 | 31 maggio 2008 | 54 | 66 | LV | 11 | 30 novembre 2011 | 190 | 205 |
| LII | 6 | 30 giugno 2008 | 67 | 82 | LV | 12 | 31 dicembre 2011 | 206 | 213 |
| LII | 7 | 31 luglio 2008 | 83 | 134 | | | | | |
| LII | 8 | 31 agosto 2008 | 135 | 145 | LVI | 1 | 31 gennaio 2012 | 1 | 23 |
| LII | 9 | 30 settembre 2008 | 146 | 156 | LVI | 2 | 29 febbraio 2012 | 24 | 45 |
| LII | 10 | 31 ottobre 2008 | 157 | 173 | LVI | 3 | 31 marzo 2012 | 46 | 64 |
| LII | 11 | 30 novembre 2008 | 174 | 191 | | | | | |
| LII | 12 | 31 dicembre 2008 | 192 | 204 | | | | | |
| LIII | 1 | 31 gennaio 2009 | 1 | 7 | | | | | |
| LIII | 2 | 28 febbraio 2009 | 8 | 20 | | | | | |
| LIII | 3 | 31 marzo 2009 | 21 | 33 | | | | | |
| LIII | 4 | 30 aprile 2009 | 34 | 50 | | | | | |
| LIII | 5 | 31 maggio 2009 | 51 | 66 | | | | | |
| LIII | 6 | 30 giugno 2009 | 67 | 72 | | | | | |

La delimitazione delle istanze, dei permessi e delle concessioni pubblicate sui BUIG è rappresentata esclusivamente dalle relative coordinate geografiche, pertanto le tavole allegate sono puramente indicative ed eventuali incongruenze con le suddette coordinate geografiche sono da considerarsi semplici imprecisioni grafiche.

Eventuali opposizioni o reclami avverso le istanze ed i provvedimenti pubblicati nel *B.U.I.G.*, redatte in carta legale, vanno indirizzate al Ministero dello sviluppo economico - Direzione generale dell'energia e delle risorse minerarie - Ufficio nazionale minerario per gli idrocarburi e le georisorse - Roma, Via Molise, 2 (C.A.P. 00187).

Il *B.U.I.G.* è pubblicato sul sito internet del Ministero dello sviluppo economico - Direzione generale per le risorse minerarie ed energetiche all'indirizzo <http://unmig.sviluppoeconomico.gov.it/unmig/buig/mbuig.asp> entro il giorno 5 del mese successivo alla data del Bollettino stesso.

INDIRIZZI

MINISTERO SVILUPPO ECONOMICO
Dipartimento per l'Energia

DIREZIONE GENERALE PER LE RISORSE MINERARIE ED ENERGETICHE

– Divisioni VI - VII e VIII - Via Molise, 2 - 00187 Roma - tel. 06 47052859 - fax 06 47887802

Ufficio nazionale minerario per gli idrocarburi e le georisorse

– Divisioni I - Via Molise, 2 - 00187 Roma - tel. 06 47052698 - fax 06 47052742

– Divisione II - Via Zamboni, 1 - 40125 Bologna - tel. 051 234326 - fax 051 228927

– Divisione III - Via Benedetto Croce, 40 - 00142 Roma - tel. 06 5411754 - fax 06 5410696

– Divisione IV - Piazza Giovanni Bovio, 22 - 80133 Napoli - tel. 081 5510049 - fax 081 5519460

– Divisione V - Via Bosio, 15 - 00161 Roma

DIREZIONE GENERALE PER LA SICUREZZA DELL'APPROVVIGIONAMENTO E LE INFRASTRUTTURE ENERGETICHE

Via Molise, 2 - 00187 Roma - tel. 06 47052796 - fax 06 47052036

ATTIVITÀ DI RICERCA E COLTIVAZIONE DI IDROCARBURI IN TERRA

ISTANZE DI PERMESSO

NUOVE ISTANZE

NUMERO DI PUBBLICAZIONE: 46.

Istanza di permesso di ricerca «TORRE DEL FERRO» presentata dalla Società Apennine Energy S.r.l.
(estratto).

Richiedente: Società Apennine Energy S.r.l. – con sede in Roma, Via Alberico II, 31 (cap 00193).

Data di presentazione dell'istanza: 21 febbraio 2012.

Denominazione convenzionale del permesso richiesto: «TORRE DEL FERRO».

Ubicazione e delimitazione del permesso richiesto:

- Regioni: Calabria

- Province: Cosenza

- Comuni: Cassano allo Ionio, Corigliano Calabro, Terranova da Sibari, San Giorgio Albanese, Rossano.

- Fogli della Carta d'Italia alla scala 1 : 100.000 (I.G.M.): 221-222-229-230.

- Coordinate geografiche dei vertici:

| Vertice | Longitudine W Monte Mario | Latitudine N |
|---------|---|--------------|
| a | 4°00', | 39°45', |
| b | Intersezione tra il parallelo 39°45' e la linea di costa a bassa marea | |
| c | Intersezione tra la linea di costa a bassa marea ed il parallelo 39°38' | |
| d | 4°01', | 39°38', |
| e | 4°01', | 39°39', |
| f | 3°57', | 39°39', |
| g | 3°57', | 39°43', |
| h | 4°00', | 39°43', |

Dal vertice "b" al vertice "c" il limite del permesso è rappresentato dalla linea di costa a bassa marea

- Superficie richiesta: km² 118,00.

Riproduzione del piano topografico dell'istanza: Tav. n. 1 fuori testo.

PERMESSI DI RICERCA

ISTANZE DI PERFORAZIONE POZZO ESPLORATIVO

NUMERO DI PUBBLICAZIONE: 47.

Istanza per l'autorizzazione alla realizzazione di un pozzo esplorativo nell'area dal permesso di ricerca «CADELBOSCO DI SOPRA» presentata dalla Società Po Valley Operations PTY Ltd.
(estratto).

In data 23 febbraio 2012 la Società Po Valley Operations PTY Ltd ha presentato istanza per l'autorizzazione alla realizzazione del pozzo esplorativo denominato "ZINI 1" nell'area dal permesso di ricerca «CADELBOSCO DI SOPRA».

- Richiedente: Società Po Valley Operations PTY, con sede in Roma, Via Boncompagni, 47 (c.a.p. 00187)
- Data di presentazione dell'istanza: 23/02/2012
- Denominazione del permesso di ricerca: CADELBOSCO DI SOPRA
- Data del conferimento del titolo minerario: 18/02/2011

Ubicazione del pozzo esplorativo:

- Provincia: Reggio Emilia
- Comune: Correggio.
- Coordinate geografiche:

| Longitudine W Monte Mario | Latitudine N |
|------------------------------|----------------|
| 01°44'10,8106" | 44°44'57,2377" |

NUMERO DI PUBBLICAZIONE: 48.

Istanza per l'autorizzazione alla realizzazione di un pozzo esplorativo nell'area dal permesso di ricerca «CARISIO» presentata dalla Società E.N.I. S.p.a.
(estratto).

In data 6 marzo 2012 la Società E.N.I. S.p.a. ha presentato istanza per l'autorizzazione alla realizzazione del pozzo esplorativo denominato "CARPIGNANO SESIA 1" nell'area dal permesso di ricerca «CARISIO».

- Richiedente: Società E.N.I. S.p.a., con sede in Roma, Piazzale Enrico Mattei, 1 (c.a.p. 00144)
- Data di presentazione dell'istanza: 6/03/2012
- Denominazione del permesso di ricerca: CARISIO
- Data del conferimento del titolo minerario: 18/05/2006

Ubicazione del pozzo esplorativo:

- Provincia: Novara
- Comune: Carpignano Sesia.
- Coordinate geografiche:

| Longitudine W Monte Mario | Latitudine N |
|------------------------------|---------------|
| 04°02'43,123" | 45°32'12,610" |

DECRETI DI RETTIFICA

NUMERO DI PUBBLICAZIONE: 49.

DECRETO MINISTERIALE 29 marzo 2012

Rettifica al decreto 17 febbraio 2012 di riduzione del permesso di ricerca «MUTIGNANO» della Società Adriatica Idrocarburi S.p.A. (r.u.)

IL DIRETTORE GENERALE PER LE RISORSE MINERARIE ED ENERGETICHE

VISTO il D.M. 9 giugno 2000 con il quale alle Società Total Fina Italia - S.p.A. ed ENI - S.p.A., con quote paritetiche, rappresentate dalla prima, è stato accordato per la durata di anni sei il permesso di ricerca di idrocarburi liquidi e gassosi denominato convenzionalmente "MUTIGNANO" in territorio delle provincie di Teramo e Pescara per una estensione di km² 98,99;

VISTI i DD.MM. 20 aprile 2001, 18 settembre 2001, 12 gennaio 2004, 12 febbraio 2004, 20 luglio 2004 e 9 febbraio 2010 con i quali la titolarità del permesso de quo è stata intestata in ultimo alle Società Adriatica Idrocarburi S.p.A. e Gas Plus Italiana S.p.A., con quote paritetiche, rappresentate dalla prima;

VISTO il D.M. 20 novembre 2007 con il quale il permesso di ricerca "MUTIGNANO" è stato prorogato fino al 9 giugno 2009;

VISTO il proprio decreto direttoriale del 17 febbraio 2012 recante riduzione dell'area del permesso di ricerca di idrocarburi liquidi e gassosi "MUTIGNANO";

VERIFICATO che si è incorso in un mero errore materiale nell'indicazione delle coordinate dell'area del permesso in parola di cui all'art. 2 e all'Al. 1;

RITENUTO, pertanto, di rettificare l'art. 2 e l'allegato 1;

DECRETA:

Art. 1.

L'art. 2 del decreto direttoriale 17 febbraio 2012 è così rettificato:

La zona del terreno entro la quale le Società permissionarie eseguiranno la ricerca è delimitata, sul piano topografico alla scala 1:100.000, allegato al presente decreto (Allegato 1), con linea continua di colore nero passante per i dodici vertici, le cui coordinate geografiche sono rilevate graficamente sul piano stesso.

I vertici suddetti sono definiti mediante le seguenti coordinate geografiche:

| Vertice | Longitudine E Monte Mario | Latitudine N |
|---------|---|--------------|
| a | 1° 34', | 42° 39', |
| b | Intersezione tra il parallelo 42°39' e la linea di costa a bassa marea | |
| c | Intersezione tra la linea di costa a bassa marea ed il parallelo 42°31' | |
| d | 1° 37', | 42° 31', |
| e | 1° 37', | 42° 32', |
| f | 1° 35', | 42° 32', |
| g | 1° 35', | 42° 36', |
| h | 1° 34', | 42° 36', |
| i | 1° 34', | 42° 37', |
| l | 1° 33', | 42° 37', |
| m | 1° 33', | 42° 38', |
| n | 1° 34', | 42° 38', |

Art. 2

L'Allegato 1 del decreto direttoriale 17 febbraio 2012 è sostituito dall'Allegato 1 accluso al presente decreto.

Art. 3

1. Il presente decreto è pubblicato sul sito internet del Ministero dello sviluppo economico e nel Bollettino Ufficiale degli Idrocarburi e delle Georisorse e consegnato alla Società Adriatica Idrocarburi S.p.A. tramite l'Agenzia del Demanio filiale Abruzzo.

2. Avverso il presente decreto è ammesso ricorso giurisdizionale al TAR competente o, in alternativa, ricorso straordinario al Capo dello Stato nel termine rispettivamente di sessanta e centoventi giorni dalla data di notificazione o di comunicazione.

Roma, 29 marzo 2012

Il Direttore generale: TERLIZZESE

Riproduzione del piano topografico del permesso: Tav. n. 2 fuori testo.

CONCESSIONI DI COLTIVAZIONE

ISTANZE DI PROROGA

NUMERO DI PUBBLICAZIONE: 50.

Istanza di proroga della concessione di coltivazione «MASSERIA VERTICCHIO» della Società Adriatica Idrocarburi S.p.a.
(estratto).

Con istanza pervenuta al Ministero dello sviluppo economico il 23 febbraio 2012, la Società Adriatica Idrocarburi S.p.a., unica titolare della concessione di coltivazione ubicata nella regione Molise, provincia di Campobasso, convenzionalmente denominata «MASSERIA VERTICCHIO» (v. Elenco delle concessioni di coltivazione, n. 819), ha chiesto la proroga quinquennale della concessione stessa.

DECRETI DI RETTIFICA

NUMERO DI PUBBLICAZIONE: 51.

DECRETO MINISTERIALE 28 febbraio 2012

Rettifica al decreto 10 dicembre 2009 di proroga della concessione di coltivazione «COLLE DI LAURO» della Società Edison S.p.A. (r.u.)

IL DIRETTORE GENERALE PER LE RISORSE MINERARIE ED ENERGETICHE

VISTO il proprio decreto direttoriale del 10 dicembre 2009, recante proroga della concessione «Colle di Lauro»;

VERIFICATO che per mero errore materiale, all'articolo 1 del decreto, al comma 1, rigo 13 è stato indicato "4 agosto 2014" anziché "13 settembre 2014";

RITENUTO, pertanto, di rettificare l'articolo 1 come sopra precisato;

D E C R E T A

Articolo 1

1. L'articolo 1, comma 1, del decreto direttoriale 10 dicembre 2009, è sostituito dal seguente:

"1. Ai sensi dell'art. 9 - comma 8-, della legge 9 gennaio 1991, n. 9, come modificato dall'art. 13 del decreto legislativo 25 novembre 1996, n. 625, alle Società EDISON S.p.A. (c.f. n. 06722600019) con sede in Milano, Foro Buonaparte, 31 (CAP 20121), GAS PLUS ITALIANA - S.p.A. (c.f. n. 04086420967) con sede in Milano, Via Enrico Forlanini, n. 17 (C.a.p. 20134) ed uffici in Fornovo di Taro (Parma), Via Nazionale, 2 (C.a.p. 43045) e ENI-S.p.A. (c.f. n. 00484960588) con sede legale in Roma, Piazzale E. Mattei, 1 (C.a.p. 20097) con quote rispettivamente del 66,42%, 25,08% e 12,5% rappresentate dalla prima è accordata la proroga quinquennale della concessione di coltivazione di idrocarburi liquidi e gassosi denominata «Colle di Lauro» dell'estensione di Km² 33,62 ricadente in territorio della Provincia di Campobasso, fino al 13 settembre 2014."

Articolo 2

1. Il presente decreto è pubblicato nel sito internet del Ministero dello sviluppo economico e nel Bollettino ufficiale per gli idrocarburi e le georisorse e consegnato alla Società Edison S.p.A tramite l'Agenzia del Demanio - Filiale Molise.

2. Avverso il presente decreto è ammesso ricorso giurisdizionale al TAR competente o, in alternativa, ricorso straordinario al Capo dello Stato nel termine rispettivamente di sessanta e centoventi giorni dalla data di notificazione o di comunicazione o da quando l'interessato ne abbia avuto piena conoscenza.

Roma, 28 febbraio 2012

Il Direttore generale: TERLIZZESE

ATTIVITÀ DI RICERCA E COLTIVAZIONE DI IDROCARBURI IN MARE

CONCESSIONI DI COLTIVAZIONE

ISTANZE DI PROROGA

NUMERO DI PUBBLICAZIONE: 52.

Rettifica all'istanza di proroga della concessione di coltivazione «D.C1.AG» della Società Ionica Gas S.p.a. (estratto).

Con istanza pervenuta al Ministero dello sviluppo economico il 5 marzo 2012, la Società Ionica Gas S.p.a., unica titolare della concessione di coltivazione ubicata nel Mare Ionio, Zona D, convenzionalmente denominata «D.C1.AG» (v. Elenco delle concessioni di coltivazione, n. 963), ha chiesto la rettifica dell'istanza di proroga da decennale a quinquennale della concessione stessa.

DECRETI DI PROROGA

NUMERO DI PUBBLICAZIONE: 53.

DECRETO MINISTERIALE 2 marzo 2012

Proroga della concessione di coltivazione «CERVIA MARE» alla Società E.N.I. S.p.a.

IL DIRETTORE GENERALE PER LE RISORSE MINERARIE ED ENERGETICHE

VISTA la legge 11 gennaio 1957, n. 6, e successive modifiche ed integrazioni, recante norme sulla ricerca e coltivazione degli idrocarburi liquidi e gassosi nel mare territoriale e nella piattaforma continentale;

VISTA la legge 21 luglio 1967, n. 613 e successive modifiche ed integrazioni, recante norme sulla ricerca e coltivazione degli idrocarburi liquidi e gassosi nel mare territoriale e nella piattaforma continentale e modificazioni alla legge 11 gennaio 1957, n. 6;

VISTO il decreto legislativo 25 novembre 1996, n. 624, di attuazione della direttiva 92/91/CEE relativa alla sicurezza e salute dei lavoratori nelle industrie estrattive per trivellazione e della direttiva 92/104/CEE relativa alla sicurezza e salute dei lavoratori nelle industrie estrattive a cielo aperto o sotterranee;

VISTO il decreto del Presidente della Repubblica 9 aprile 1959, n. 128, recante norme di polizia delle miniere e delle cave, nonché le successive modifiche ed integrazioni, con particolare riferimento a quelle introdotte dal decreto del Presidente della Repubblica 24 maggio 1979, n. 886, ed a quelle introdotte dall'articolo 11 della legge 30 luglio 1990, n. 221;

VISTO il decreto legislativo 9 aprile 2008, n. 81, di attuazione dell'articolo 1 della legge 3 agosto 2007, n. 123, recante norme in materia di tutela della salute e della sicurezza nei luoghi di lavoro e sue modifiche ed integrazioni;

VISTO il decreto ministeriale 20 maggio 1982, recante "Norme di esecuzione del decreto del Presidente della Repubblica 24 maggio 1979, n. 886, concernente le attività di prospezione, ricerca e coltivazione di idrocarburi nel mare";

VISTA la legge 9 gennaio 1991, n. 9, e successive modifiche ed integrazioni, recante "Norme per l'attuazione del nuovo Piano energetico nazionale: aspetti istituzionali, centrali idroelettriche ed elettrodotti, idrocarburi e geotermia, autoproduzione e disposizioni fiscali";

VISTO il decreto legislativo 25 novembre 1996, n. 625, di "Attuazione della direttiva 94/22/CEE, relativa alle condizioni di rilascio e di esercizio delle autorizzazioni alla prospezione, ricerca e coltivazione di idrocarburi";

VISTA la legge 20 agosto 2004, n. 239 e successive modifiche ed integrazioni, recante "Riordino del settore energetico, nonché delega al governo per il riassetto delle disposizioni vigenti in materia di energia";

VISTO il decreto legislativo 3 aprile 2006, n. 152 e successive modifiche ed integrazioni, recante "Norme in materia ambientale";

VISTA il decreto legislativo 30 luglio 1999, n. 300 recante "Riforma dell'organizzazione del Governo, a norma dell'articolo 11 della legge 15 marzo 1997, n. 59";

VISTO il decreto del Presidente della Repubblica 28 novembre 2008, n. 197 recante "Regolamento di organizzazione del Ministero dello sviluppo economico";

VISTO il decreto del Ministro dello sviluppo economico 4 marzo 2011 recante "Disciplinare tipo per i permessi di prospezione e di ricerca e per le concessioni di coltivazione di idrocarburi liquidi e gassosi in terraferma, nel mare e

nella piattaforma continentale" e il decreto direttoriale 22 marzo 2011, recante "Procedure operative di attuazione del decreto 4 marzo 2011 e modalità di svolgimento delle attività di prospezione, ricerca e coltivazione di idrocarburi liquidi e gassosi e dei relativi controlli, ai sensi dell'articolo 15, comma 5, del decreto ministeriale 4 marzo 2011";

VISTO il decreto-legge 9 febbraio 2012, n.5 recante "Disposizioni urgenti in materia di semplificazione e sviluppo" e, in particolare, l'articolo 24, comma 1, lettera a);

VISTO il decreto ministeriale 24 febbraio 1967 con il quale è stata conferita, a decorrere dal 12 settembre 1966, alla Società AGIP S.p.A. la concessione di coltivazione di idrocarburi liquidi e gassosi denominata "CERVIA MARE", ubicata nel Mare Adriatico, nell'ambito della zona "A";

VISTO il decreto ministeriale 12 marzo 1968 con il quale la concessione è stata confermata, ai sensi dell'articolo 47 della legge 21 luglio 1967, n. 613, fino al 12 settembre 1996;

VISTI i decreti ministeriali 31 luglio 1986, 24 marzo 1992 e 20 febbraio 2001 di approvazione e modifica del programma unitario di sviluppo del giacimento "CERVIA MARE - ARIANNA", insistente sulle concessioni "CERVIA MARE", "FASCIA CERVIA MARE" e "A.C4.AS", ubicate nel Mare Adriatico, nella zona "A";

VISTO il decreto ministeriale 26 agosto 1996, con il quale è stata accordata la prima proroga decennale della concessione "CERVIA MARE" fino al 12 settembre 2006;

VISTO il decreto ministeriale 13 febbraio 1998 con il quale è stata modificata, a decorrere dal 1° gennaio 1998, la titolarità della concessione da AGIP S.p.A. a ENI S.p.A. a seguito della fusione mediante incorporazione della Società AGIP S.p.A. nella Società ENI S.p.A.;

VISTO il decreto ministeriale 23 agosto 2006, con il quale è stata accordata la prima proroga quinquennale della concessione fino al 12 settembre 2011;

VISTA l'istanza pervenuta in data 17 settembre 2010 con la quale, ai sensi dell'articolo 9, comma 8 della legge n. 9 del 9 gennaio 1991, è stata chiesta una ulteriore proroga quinquennale della concessione per la prosecuzione dell'attività di produzione secondo il programma lavori già approvato, unitario per le tre concessioni "CERVIA MARE", "FASCIA CERVIA MARE" e "AC.4.AS";

VISTO il parere favorevole della Sezione UNMIG di Bologna, di cui alla nota n. GDB/9361 del 29 novembre 2010;

CONSIDERATO persistente l'interesse minerario del giacimento "CERVIA MARE - ARIANNA" e, quindi, la conseguente necessità di completare lo sfruttamento dello stesso;

PRESO ATTO che la Società ha eseguito i programmi di coltivazione approvati ed ha adempiuto a tutti gli obblighi derivanti dalla concessione originaria e dalle successive proroghe;

D E C R E T A:

Art. 1.

(Proroga della concessione)

1. Ai sensi del combinato disposto dell'articolo 9, comma 8 della legge 9 gennaio 1991, n. 9, dell'articolo 3, comma 8 del decreto ministeriale 4 marzo 2011 e dell'articolo 24 del decreto direttoriale 22 marzo 2011, la concessione di coltivazione di idrocarburi liquidi e gassosi denominata "CERVIA MARE", ubicata nel Mare Adriatico, Zona "A", di cui è titolare la Società ENI S.p.A. (c.f. n. 004849605588), con sede legale in Roma Piazzale Enrico Mattei, 1 ed Uffici in San Donato Milanese, via Emilia n. 1 (C.a.p. 20097), è prorogata per cinque anni a decorrere dal 12 settembre 2011 fino al 12 settembre 2016.

2. L'area della concessione è confermata in 30 chilometri quadrati, come risultante dal decreto ministeriale 24 febbraio 1967 citato nelle premesse.

Art. 2

(Programma lavori)

1. Il presente decreto autorizza la prosecuzione del normale esercizio della coltivazione in base al programma dei lavori citato nelle premesse.

Art. 3

(Obblighi e prescrizioni)

1. La concessione è prorogata nel rispetto delle disposizioni del decreto di conferimento, del presente decreto, del disciplinare tipo di cui al decreto ministeriale 4 marzo 2011 e del decreto direttoriale 22 marzo 2011.

Art. 4

(Canoni)

1. Il concessionario è tenuto a corrispondere alla Agenzia del Demanio, filiale Emilia Romagna, il canone annuo anticipato ai sensi dell'art. 18 del decreto legislativo 25 novembre 1996, n. 625, aggiornato annualmente secondo l'indice ISTAT per gli anni seguenti.

Art. 5
(Pubblicazione e consegna)

1. Il presente decreto è pubblicato nel Bollettino ufficiale degli idrocarburi e delle georisorse e consegnato alla Società richiedente tramite l'Agenzia del Demanio, filiale Emilia Romagna, secondo quanto disposto dall'articolo 8, comma 6 del decreto direttoriale 22 marzo 2011.

2. Avverso il presente provvedimento è ammesso ricorso giurisdizionale al Tribunale Amministrativo Regionale competente, o, in alternativa, ricorso straordinario al Capo dello Stato, nel termine, rispettivamente, di sessanta e centoventi giorni dalla data della notifica o dalla data di pubblicazione dell'atto.

Roma, 2 marzo 2012

Il Direttore generale: TERLIZZESE

NUMERO DI PUBBLICAZIONE: 54.

DECRETO MINISTERIALE 2 marzo 2012

Proroga della concessione di coltivazione «FASCIA CERVIA MARE» alla Società E.N.I. S.p.a.

IL DIRETTORE GENERALE PER LE RISORSE MINERARIE ED ENERGETICHE

VISTA la legge 11 gennaio 1957, n. 6, e successive modifiche ed integrazioni, recante norme sulla ricerca e coltivazione degli idrocarburi liquidi e gassosi nel mare territoriale e nella piattaforma continentale;

VISTA la legge 21 luglio 1967, n. 613 e successive modifiche ed integrazioni, recante norme sulla ricerca e coltivazione degli idrocarburi liquidi e gassosi nel mare territoriale e nella piattaforma continentale e modificazioni alla legge 11 gennaio 1957, n. 6;

VISTO il decreto legislativo 25 novembre 1996, n. 624, di attuazione della direttiva 92/91/CEE relativa alla sicurezza e salute dei lavoratori nelle industrie estrattive per trivellazione e della direttiva 92/104/CEE relativa alla sicurezza e salute dei lavoratori nelle industrie estrattive a cielo aperto o sotterranee;

VISTO il decreto del Presidente della Repubblica 9 aprile 1959, n. 128, recante norme di polizia delle miniere e delle cave, nonché le successive modifiche ed integrazioni, con particolare riferimento a quelle introdotte dal decreto del Presidente della Repubblica 24 maggio 1979, n. 886, ed a quelle introdotte dall'articolo 11 della legge 30 luglio 1990, n. 221;

VISTO il decreto legislativo 9 aprile 2008, n. 81, di attuazione dell'articolo 1 della legge 3 agosto 2007, n. 123, recante norme in materia di tutela della salute e della sicurezza nei luoghi di lavoro e sue modifiche ed integrazioni;

VISTO il decreto ministeriale 20 maggio 1982, recante "Norme di esecuzione del decreto del Presidente della Repubblica 24 maggio 1979, n. 886, concernente le attività di prospezione, ricerca e coltivazione di idrocarburi nel mare";

VISTA la legge 9 gennaio 1991, n. 9, e successive modifiche ed integrazioni, recante "Norme per l'attuazione del nuovo Piano energetico nazionale: aspetti istituzionali, centrali idroelettriche ed elettrodotti, idrocarburi e geotermia, autoproduzione e disposizioni fiscali";

VISTO il decreto legislativo 25 novembre 1996, n. 625, di "Attuazione della direttiva 94/22/CEE, relativa alle condizioni di rilascio e di esercizio delle autorizzazioni alla prospezione, ricerca e coltivazione di idrocarburi";

VISTA la legge 20 agosto 2004, n. 239 e successive modifiche ed integrazioni, recante "Riordino del settore energetico, nonché delega al governo per il riassetto delle disposizioni vigenti in materia di energia";

VISTO il decreto legislativo 3 aprile 2006, n. 152 e successive modifiche ed integrazioni, recante "Norme in materia ambientale";

VISTA il decreto legislativo 30 luglio 1999, n. 300 recante "Riforma dell'organizzazione del Governo, a norma dell'articolo 11 della legge 15 marzo 1997, n. 59";

VISTO il decreto del Presidente della Repubblica 28 novembre 2008, n. 197 recante "Regolamento di organizzazione del Ministero dello sviluppo economico";

VISTO il decreto del Ministro dello sviluppo economico 4 marzo 2011 recante "Disciplinare tipo per i permessi di prospezione e di ricerca e per le concessioni di coltivazione di idrocarburi liquidi e gassosi in terraferma, nel mare e nella piattaforma continentale" e il decreto direttoriale 22 marzo 2011, recante "Procedure operative di attuazione del decreto 4 marzo 2011 e modalità di svolgimento delle attività di prospezione, ricerca e coltivazione di idrocarburi liquidi e gassosi e dei relativi controlli, ai sensi dell'articolo 15, comma 5, del decreto ministeriale 4 marzo 2011";

VISTO il decreto-legge 9 febbraio 2012, n.5 recante "Disposizioni urgenti in materia di semplificazione e sviluppo" e, in particolare, l'articolo 24, comma 1, lettera a);

VISTO il decreto ministeriale 1 agosto 1967 con il quale è stata conferita alla Società AGIP S.p.A. la concessione di coltivazione di idrocarburi liquidi e gassosi denominata "FASCIA CERVIA MARE", ubicata nel Mare Adriatico, nell'ambito della zona "A";

VISTO il decreto ministeriale 12 marzo 1968 con il quale la concessione è stata confermata, ai sensi dell'articolo 47 della legge 21 luglio 1967, n. 613, fino al 1° agosto 1997;

VISTI i decreti ministeriali 31 luglio 1986, 24 marzo 1992 e 20 febbraio 2001 di approvazione e modifica del programma unitario di sviluppo del giacimento "CERVIA MARE - ARIANNA", insistente sulle concessioni "CERVIA MARE", "FASCIA CERVIA MARE" e "A.C4.AS", ubicare nel Mare Adriatico, nella zona "A";

VISTO il decreto ministeriale 21 novembre 1997, con il quale è stata accordata la prima proroga decennale della concessione fino al 1° agosto 2007;

VISTO il decreto ministeriale 13 febbraio 1998 con il quale è stata modificata, a decorrere dal 1° gennaio 1998, la titolarità della concessione da AGIP S.p.A. a ENI S.p.A. a seguito della fusione mediante incorporazione della Società AGIP S.p.A. nella Società ENI S.p.A.;

VISTO il decreto ministeriale 10 giugno 2008, con il quale è stata accordata la prima proroga quinquennale della concessione fino al 1° agosto 2012;

VISTA l'istanza pervenuta in data 30 agosto 2011 con la quale, ai sensi dell'articolo 9, comma 8 della legge n. 9 del 9 gennaio 1991, è stata chiesta una ulteriore proroga quinquennale della concessione per la prosecuzione dell'attività di produzione secondo il programma lavori già approvato, unitario per le tre concessioni "CERVIA MARE", "FASCIA CERVIA MARE" e "A.C4.AS";

VISTO il parere favorevole della Sezione UNMIG di Bologna, di cui alla nota n. AA/7717 del 21 novembre 2011;

CONSIDERATO persistente l'interesse minerario del giacimento "CERVIA MARE - ARIANNA" e, quindi, la conseguente necessità di completare lo sfruttamento dello stesso;

PRESO ATTO che la Società ha eseguito i programmi di coltivazione approvati ed ha adempiuto a tutti gli obblighi derivanti dalla concessione originaria e dalle successive proroghe;

D E C R E T A:

Art. 1.

(Proroga della concessione)

1. Ai sensi del combinato disposto dell'articolo 9, comma 8 della legge 9 gennaio 1991, n. 9, dell'articolo 3, comma 8 del decreto ministeriale 4 marzo 2011 e dell'articolo 24 del decreto direttoriale 22 marzo 2011, la concessione di coltivazione di idrocarburi liquidi e gassosi denominata "FASCIA CERVIA MARE", ubicata nel Mare Adriatico, Zona "A", di cui è titolare la Società ENI S.p.A. (c.f. n. 004849605588) con sede legale in Roma, Piazzale Enrico Mattei, 1 ed Uffici in San Donato Milanese, via Emilia n. 1 (C.a.p. 20097), è prorogata per cinque anni a decorrere dal 1° agosto 2012 fino al 1° agosto 2017.

2. L'area della concessione è confermata in 27,02 chilometri quadrati, come risultante dal decreto ministeriale 1° agosto 1967 citato nelle premesse.

Art. 2

(Programma lavori)

1. Il presente decreto autorizza la prosecuzione del normale esercizio della coltivazione in base al programma dei lavori citato nelle premesse.

Art. 3

(Obblighi e prescrizioni)

1. La concessione è prorogata nel rispetto delle disposizioni del decreto di conferimento, del presente decreto, del disciplinare tipo di cui al decreto ministeriale 4 marzo 2011 e del decreto direttoriale 22 marzo 2011.

Art. 4

(Canoni)

1. Il concessionario è tenuto a corrispondere alla Agenzia del Demanio, filiale Emilia Romagna, il canone annuo anticipato ai sensi dell'art. 18 del decreto legislativo 25 novembre 1996, n. 625, aggiornato annualmente secondo l'indice ISTAT per gli anni seguenti.

Art. 5

(Pubblicazione e consegna)

1. Il presente decreto è pubblicato nel Bollettino ufficiale degli idrocarburi e delle georisorse e consegnato alla Società richiedente tramite l'Agenzia del Demanio, filiale Emilia Romagna, secondo quanto disposto dall'articolo 8, comma 6 del decreto direttoriale 22 marzo 2011.

2. Avverso il presente provvedimento è ammesso ricorso giurisdizionale al Tribunale Amministrativo Regionale competente, o, in alternativa, ricorso straordinario al Capo dello Stato, nel termine, rispettivamente, di sessanta e centoventi giorni dalla data della notifica o dalla data di pubblicazione dell'atto.

Roma, 2 marzo 2012

Il Direttore generale: TERLIZZESE

NUMERO DI PUBBLICAZIONE: 55.

DECRETO MINISTERIALE 2 marzo 2012

Proroga della concessione di coltivazione «A.C.2.AS» alla Società E.N.I. S.p.a.

IL DIRETTORE GENERALE PER LE RISORSE MINERARIE ED ENERGETICHE

VISTA la legge 11 gennaio 1957, n. 6, e successive modifiche ed integrazioni, recante norme sulla ricerca e coltivazione degli idrocarburi liquidi e gassosi nel mare territoriale e nella piattaforma continentale;

VISTA la legge 21 luglio 1967, n. 613 e successive modifiche ed integrazioni, recante norme sulla ricerca e coltivazione degli idrocarburi liquidi e gassosi nel mare territoriale e nella piattaforma continentale e modificazioni alla legge 11 gennaio 1957, n. 6;

VISTO il decreto legislativo 25 novembre 1996, n. 624, di attuazione della direttiva 92/91/CEE relativa alla sicurezza e salute dei lavoratori nelle industrie estrattive per trivellazione e della direttiva 92/104/CEE relativa alla sicurezza e salute dei lavoratori nelle industrie estrattive a cielo aperto o sotterranee;

VISTO il decreto del Presidente della Repubblica 9 aprile 1959, n. 128, recante norme di polizia delle miniere e delle cave, nonché le successive modifiche ed integrazioni, con particolare riferimento a quelle introdotte dal decreto del Presidente della Repubblica 24 maggio 1979, n. 886, ed a quelle introdotte dall'articolo 11 della legge 30 luglio 1990, n. 221;

VISTO il decreto legislativo 9 aprile 2008, n. 81, di attuazione dell'articolo 1 della legge 3 agosto 2007, n. 123, recante norme in materia di tutela della salute e della sicurezza nei luoghi di lavoro e sue modifiche ed integrazioni;

VISTO il decreto ministeriale 20 maggio 1982, recante "Norme di esecuzione del decreto del Presidente della Repubblica 24 maggio 1979, n. 886, concernente le attività di prospezione, ricerca e coltivazione di idrocarburi nel mare";

VISTA la legge 9 gennaio 1991, n. 9, e successive modifiche ed integrazioni, recante "Norme per l'attuazione del nuovo Piano energetico nazionale: aspetti istituzionali, centrali idroelettriche ed elettrodotti, idrocarburi e geotermia, autoproduzione e disposizioni fiscali";

VISTO il decreto legislativo 25 novembre 1996, n. 625, di "Attuazione della direttiva 94/22/CEE, relativa alle condizioni di rilascio e di esercizio delle autorizzazioni alla prospezione, ricerca e coltivazione di idrocarburi";

VISTA la legge 20 agosto 2004, n. 239 e successive modifiche ed integrazioni, recante "Riordino del settore energetico, nonché delega al governo per il riassetto delle disposizioni vigenti in materia di energia";

VISTO il decreto legislativo 3 aprile 2006, n. 152 e successive modifiche ed integrazioni, recante "Norme in materia ambientale";

VISTA il decreto legislativo 30 luglio 1999, n. 300 recante "Riforma dell'organizzazione del Governo, a norma dell'articolo 11 della legge 15 marzo 1997, n. 59";

VISTO il decreto del Presidente della Repubblica 28 novembre 2008, n. 197, recante "Regolamento di organizzazione del Ministero dello sviluppo economico";

VISTO il decreto del Ministro dello sviluppo economico 4 marzo 2011 recante "Disciplinare tipo per i permessi di prospezione e di ricerca e per le concessioni di coltivazione di idrocarburi liquidi e gassosi in terraferma, nel mare e nella piattaforma continentale" e il decreto direttoriale 22 marzo 2011, recante "Procedure operative di attuazione del decreto 4 marzo 2011 e modalità di svolgimento delle attività di prospezione, ricerca e coltivazione di idrocarburi liquidi e gassosi e dei relativi controlli, ai sensi dell'articolo 15, comma 5, del decreto ministeriale 4 marzo 2011";

VISTO il decreto-legge 9 febbraio 2012, n.5 recante disposizioni urgenti in materia di semplificazione e sviluppo e, in particolare, l'articolo 24, comma 1, lettera a);

VISTO il decreto ministeriale 3 dicembre 1970 con il quale è stata conferita alle Società AGIP S.p.A. e SHELL ITALIANA S.p.A, per trenta anni, la concessione di coltivazione di idrocarburi liquidi e gassosi "A.C.2.AS", ubicata nel Mare Adriatico, nell'ambito della zona "A";

VISTO il decreto ministeriale 10 marzo 1971 di trasferimento della quota di titolarità della Società SHELL ITALIANA S.p.A in favore della Società AGIP S.p.A.;

VISTO il decreto ministeriale 13 febbraio 1998 con il quale è stata modificata, a decorrere dal 1° gennaio 1998, la titolarità della concessione da AGIP S.p.A. a ENI S.p.A. a seguito della fusione mediante incorporazione della Società AGIP S.p.A. nella Società ENI S.p.A.;

VISTO il decreto ministeriale 13 giugno 2001, con il quale è stata accordata la prima proroga decennale della concessione fino al 3 dicembre 2010;

VISTA l'istanza pervenuta in data 7 dicembre 2009 con la quale, ai sensi dell'articolo 9, comma 8 della legge n. 9 del 9 gennaio 1991, è stata chiesta una ulteriore proroga quinquennale della concessione per la prosecuzione dell'attività di produzione secondo il programma lavori approvato;

VISTO il parere favorevole della Sezione UNMIG di Bologna, di cui alla nota n. GG/8370-1840 del 27 aprile 2010;

CONSIDERATO persistente l'interesse minerario del giacimento "Amelia" e, quindi, la conseguente necessità di completare lo sfruttamento dello stesso;

PRESO ATTO che la Società ha eseguito i programmi di coltivazione approvati ed ha adempiuto a tutti gli obblighi derivanti dalla concessione originaria e dalla successiva prima proroga;

D E C R E T A:

Art. 1.
(Proroga della concessione)

1. Ai sensi del combinato disposto dell'articolo 9, comma 8 della legge 9 gennaio 1991, n. 9, dell'articolo 3, comma 8 del decreto ministeriale 4 marzo 2011 e dell'articolo 24 del decreto direttoriale 22 marzo 2011, la concessione di coltivazione di idrocarburi liquidi e gassosi contraddistinta dalla sigla "A.C2.AS", ubicata nel Mare Adriatico, Zona "A", di cui è titolare la Società ENI S.p.A. (c.f. n. 004849605588) con sede legale in Roma, Piazzale Enrico Mattei, 1 ed Uffici in San Donato Milanese, via Emilia n. 1 (C.a.p. 20097), è prorogata per cinque anni a decorrere dal 3 dicembre 2010 fino al 3 dicembre 2015.

2. L'area della concessione è confermata in 54,56 chilometri quadrati, come risultante dal decreto ministeriale 3 dicembre 1970 citato nelle premesse.

Art. 2
(Programma lavori)

1. Il presente decreto autorizza la prosecuzione del normale esercizio della coltivazione in base al programma dei lavori citato nelle premesse.

Art. 3
(Obblighi e prescrizioni)

1. La concessione è prorogata nel rispetto delle disposizioni del decreto di conferimento, del presente decreto, del disciplinare tipo di cui al decreto ministeriale 4 marzo 2011 e del decreto direttoriale 22 marzo 2011.

Art. 4
(Canoni)

1. Il concessionario è tenuto a corrispondere alla Agenzia del Demanio, filiale Emilia Romagna, il canone annuo anticipato ai sensi dell'art. 18 del decreto legislativo 25 novembre 1996, n. 625, aggiornato annualmente secondo l'indice ISTAT per gli anni seguenti.

Art. 5
(Pubblicazione e consegna)

1. Il presente decreto è pubblicato nel Bollettino ufficiale degli idrocarburi e delle georisorse e consegnato alla Società richiedente tramite l'Agenzia del Demanio, filiale Emilia Romagna, secondo quanto disposto dall'articolo 8, comma 6 del decreto direttoriale 22 marzo 2011.

2. Avverso il presente provvedimento è ammesso ricorso giurisdizionale al Tribunale Amministrativo Regionale competente, o, in alternativa, ricorso straordinario al Capo dello Stato, nel termine, rispettivamente, di sessanta e centoventi giorni dalla data della notifica o dalla data di pubblicazione dell'atto.

Roma, 2 marzo 2012

Il Direttore generale: TERLIZZESE

NUMERO DI PUBBLICAZIONE: 56.

DECRETO MINISTERIALE 13 marzo 2012

Proroga della concessione di coltivazione «A.C 4.AS» alla Società E.N.I. S.p.a.

IL DIRETTORE GENERALE PER LE RISORSE MINERARIE ED ENERGETICHE

VISTA la legge 11 gennaio 1957, n. 6, e successive modifiche ed integrazioni, recante norme sulla ricerca e coltivazione degli idrocarburi liquidi e gassosi nel mare territoriale e nella piattaforma continentale;

VISTA la legge 21 luglio 1967, n. 613 e successive modifiche ed integrazioni, recante norme sulla ricerca e coltivazione degli idrocarburi liquidi e gassosi nel mare territoriale e nella piattaforma continentale e modificazioni alla legge 11 gennaio 1957, n. 6;

VISTO il decreto legislativo 25 novembre 1996, n. 624, di attuazione della direttiva 92/91/CEE relativa alla sicurezza e salute dei lavoratori nelle industrie estrattive per trivellazione e della direttiva 92/104/CEE relativa alla sicurezza e salute dei lavoratori nelle industrie estrattive a cielo aperto o sotterranee;

VISTO il decreto del Presidente della Repubblica 9 aprile 1959, n. 128, recante norme di polizia delle miniere e delle cave, nonché le successive modifiche ed integrazioni, con particolare riferimento a quelle introdotte dal decreto del Presidente della Repubblica 24 maggio 1979, n. 886, ed a quelle introdotte dall'articolo 11 della legge 30 luglio 1990, n. 221;

VISTO il decreto legislativo 9 aprile 2008, n. 81, di attuazione dell'articolo 1 della legge 3 agosto 2007, n. 123, recante norme in materia di tutela della salute e della sicurezza nei luoghi di lavoro e sue modifiche ed integrazioni;

VISTO il decreto ministeriale 20 maggio 1982, recante "Norme di esecuzione del decreto del Presidente della Repubblica 24 maggio 1979, n. 886, concernente le attività di prospezione, ricerca e coltivazione di idrocarburi nel mare";

VISTA la legge 9 gennaio 1991, n. 9, e successive modifiche ed integrazioni, recante "Norme per l'attuazione del nuovo Piano energetico nazionale: aspetti istituzionali, centrali idroelettriche ed elettrodotti, idrocarburi e geotermia, autoproduzione e disposizioni fiscali";

VISTO il decreto legislativo 25 novembre 1996, n. 625, di "Attuazione della direttiva 94/22/CEE, relativa alle condizioni di rilascio e di esercizio delle autorizzazioni alla prospezione, ricerca e coltivazione di idrocarburi";

VISTA la legge 20 agosto 2004, n. 239 e successive modifiche ed integrazioni, recante "Riordino del settore energetico, nonché delega al governo per il riassetto delle disposizioni vigenti in materia di energia";

VISTO il decreto legislativo 3 aprile 2006, n. 152 recante "Norme in materia ambientale" e successive modifiche ed integrazioni;

VISTA il decreto legislativo 30 luglio 1999, n. 300 recante "Riforma dell'organizzazione del Governo, a norma dell'articolo 11 della legge 15 marzo 1997, n. 59";

VISTO il decreto del Presidente della Repubblica 28 novembre 2008, n. 197 recante "Regolamento di organizzazione del Ministero dello sviluppo economico";

VISTO il decreto del Ministro dello sviluppo economico 4 marzo 2011 recante "Disciplinare tipo per i permessi di prospezione e di ricerca e per le concessioni di coltivazione di idrocarburi liquidi e gassosi in terraferma, nel mare e nella piattaforma continentale" e il decreto direttoriale 22 marzo 2011, recante "Procedure operative di attuazione del decreto 4 marzo 2011 e modalità di svolgimento delle attività di prospezione, ricerca e coltivazione di idrocarburi liquidi e gassosi e dei relativi controlli, ai sensi dell'articolo 15, comma 5, del decreto ministeriale 4 marzo 2011";

VISTO il decreto-legge 9 febbraio 2012, n.5 recante "Disposizioni urgenti in materia di semplificazione e sviluppo" e, in particolare, l'articolo 24, comma 1, lettera a);

VISTO il decreto ministeriale 15 marzo 1973 con il quale è stata conferita alle Società AGIP S.p.A. e SHELL S.p.A la concessione di coltivazione di idrocarburi liquidi e gassosi denominata "A.C4.AS", ubicata nel Mare Adriatico, nell'ambito della zona "A";

VISTO il decreto ministeriale 7 luglio 1973 di trasferimento della quota di titolarità della Società SHELL S.p.A in favore della Società AGIP S.p.A;

VISTI i decreti ministeriali 31 luglio 1986, 24 marzo 1992 e 20 febbraio 2001 di approvazione e modifica del programma unitario di sviluppo del giacimento "CERVIA MARE - ARIANNA", insistente sulle concessioni "CERVIA MARE", "FASCIA CERVIA MARE" e "A.C4.AS", ubicate nel Mare Adriatico, nella zona "A";

VISTO il decreto ministeriale 13 febbraio 1998 con il quale, a decorrere dal 1° gennaio 1998, è stata modificata la titolarità della concessione da AGIP S.p.A. a ENI S.p.A. a seguito della fusione mediante incorporazione della Società AGIP S.p.A. nella Società ENI S.p.A.;

VISTO il decreto ministeriale 27 novembre 2003, con il quale è stata accordata la prima proroga decennale della concessione fino al 15 marzo 2013;

VISTA l'istanza del 21 dicembre 2011 con la quale, ai sensi dell'articolo 9, comma 8 della legge n. 9 del 9 gennaio 1991, è stata chiesta la proroga quinquennale della concessione per la prosecuzione dell'attività di produzione

secondo l'annesso programma lavori, unitario per le tre concessioni "CERVIA MARE", "FASCIA CERVIA MARE" e "A.C4.AS";

VISTO il programma lavori allegato all'istanza che prevede la prosecuzione delle attività di sviluppo con l'utilizzo degli impianti e dei pozzi esistenti, effettuando solo il consueto programma di manutenzione ed eventuali interventi ai pozzi esplorativi;

VISTO il parere favorevole della Sezione UNMIG di Bologna, di cui alla nota n. AA/1581 del 5 marzo 2012;

CONSIDERATO persistente l'interesse minerario del giacimento "CERVIA MARE - ARIANNA" e, quindi, la conseguente necessità di completare lo sfruttamento dello stesso;

PRESO ATTO che la Società ha eseguito i programmi di coltivazione approvati ed ha adempiuto a tutti gli obblighi derivanti dalla concessione originaria e dalle successive proroghe.

D E C R E T A

Art. 1.

(Proroga della concessione)

1. Ai sensi del combinato disposto dell'articolo 9, comma 8 della legge 9 gennaio 1991, n. 9, dell'articolo 3, comma 8 del decreto ministeriale 4 marzo 2011 e dell'articolo 24 del decreto direttoriale 22 marzo 2011, la concessione di coltivazione di idrocarburi liquidi e gassosi denominata "A.C4.AS", ubicata nel Mare Adriatico, Zona "A", di cui è titolare la Società ENI S.p.A. (c.f. n. 004849605588) con sede legale in Roma Piazzale Enrico Mattei, 1 ed Uffici in San Donato Milanese, via Emilia n. 1 (C.a.p. 20097), è prorogata per cinque anni a decorrere dal 15 marzo 2013 fino al 15 marzo 2018.

2. L'area della concessione è confermata in 23,87 chilometri quadrati, come risultante dal decreto ministeriale 15 marzo 1973 citato nelle premesse.

Art. 2

(Programma lavori)

1. Il presente decreto autorizza la prosecuzione del normale esercizio della coltivazione in base al programma dei lavori citato nelle premesse.

Art. 3

(Obblighi e prescrizioni)

1. La concessione è prorogata nel rispetto delle disposizioni del decreto di conferimento, del presente decreto, del disciplinare tipo di cui al decreto ministeriale 4 marzo 2011 e del decreto direttoriale 22 marzo 2011.

Art. 4

(Canoni)

1. Il concessionario è tenuto a corrispondere alla Agenzia del Demanio, filiale Emilia Romagna, il canone annuo anticipato ai sensi dell'art. 18 del decreto legislativo 25 novembre 1996, n. 625, aggiornato annualmente secondo l'indice ISTAT per gli anni seguenti.

Art. 5

(Pubblicazione e consegna)

1. Il presente decreto è pubblicato nel Bollettino ufficiale degli idrocarburi e delle georisorse e consegnato alla Società richiedente tramite l'Agenzia del Demanio, filiale Emilia Romagna, secondo quanto disposto dall'articolo 8, comma 6 del decreto direttoriale 22 marzo 2011.

2. Avverso il presente provvedimento è ammesso ricorso giurisdizionale al Tribunale Amministrativo Regionale competente, o, in alternativa, ricorso straordinario al Capo dello Stato, nel termine, rispettivamente, di sessanta e centoventi giorni dalla data della notifica o dalla data di pubblicazione dell'atto.

Roma, 13 marzo 2012

Il Direttore generale: TERLIZZESE

NUMERO DI PUBBLICAZIONE: 57.

DECRETO MINISTERIALE 13 marzo 2012

Proroga della concessione di coltivazione «PORTO CORSINI MARE» alla Società E.N.I. S.p.a.

IL DIRETTORE GENERALE PER LE RISORSE MINERARIE ED ENERGETICHE

VISTA la legge 11 gennaio 1957, n. 6, e successive modifiche ed integrazioni, recante norme sulla ricerca e coltivazione degli idrocarburi liquidi e gassosi nel mare territoriale e nella piattaforma continentale;

VISTA la legge 21 luglio 1967, n. 613 e successive modifiche ed integrazioni, recante norme sulla ricerca e coltivazione degli idrocarburi liquidi e gassosi nel mare territoriale e nella piattaforma continentale e modificazioni alla legge 11 gennaio 1957, n. 6;

VISTO il decreto legislativo 25 novembre 1996, n. 624, di attuazione della direttiva 92/91/CEE relativa alla sicurezza e salute dei lavoratori nelle industrie estrattive per trivellazione e della direttiva 92/104/CEE relativa alla sicurezza e salute dei lavoratori nelle industrie estrattive a cielo aperto o sotterranee;

VISTO il decreto del Presidente della Repubblica 9 aprile 1959, n. 128, recante norme di polizia delle miniere e delle cave, nonché le successive modifiche ed integrazioni, con particolare riferimento a quelle introdotte dal decreto del Presidente della Repubblica 24 maggio 1979, n. 886, ed a quelle introdotte dall'articolo 11 della legge 30 luglio 1990, n. 221;

VISTO il decreto legislativo 9 aprile 2008, n. 81, di attuazione dell'articolo 1 della legge 3 agosto 2007, n. 123, recante norme in materia di tutela della salute e della sicurezza nei luoghi di lavoro e sue modifiche ed integrazioni;

VISTO il decreto ministeriale 20 maggio 1982, recante "Norme di esecuzione del decreto del Presidente della Repubblica 24 maggio 1979, n. 886, concernente le attività di prospezione, ricerca e coltivazione di idrocarburi nel mare";

VISTA la legge 9 gennaio 1991, n. 9, e successive modifiche ed integrazioni, recante "Norme per l'attuazione del nuovo Piano energetico nazionale: aspetti istituzionali, centrali idroelettriche ed elettrodotti, idrocarburi e geotermia, autoproduzione e disposizioni fiscali";

VISTO il decreto legislativo 25 novembre 1996, n. 625, di "Attuazione della direttiva 94/22/CEE, relativa alle condizioni di rilascio e di esercizio delle autorizzazioni alla prospezione, ricerca e coltivazione di idrocarburi";

VISTA la legge 20 agosto 2004, n. 239 e successive modifiche ed integrazioni, recante "Riordino del settore energetico, nonché delega al governo per il riassetto delle disposizioni vigenti in materia di energia";

VISTO il decreto legislativo 3 aprile 2006, n. 152 e successive modifiche ed integrazioni, recante "Norme in materia ambientale";

VISTA il decreto legislativo 30 luglio 1999, n. 300 recante "Riforma dell'organizzazione del Governo, a norma dell'articolo 11 della legge 15 marzo 1997, n. 59";

VISTO il decreto del Presidente della Repubblica 28 novembre 2008, n. 197 recante "Regolamento di organizzazione del Ministero dello sviluppo economico";

VISTO il decreto del Ministro dello sviluppo economico 4 marzo 2011 recante "Disciplinare tipo per i permessi di prospezione e di ricerca e per le concessioni di coltivazione di idrocarburi liquidi e gassosi in terraferma, nel mare e nella piattaforma continentale" e il decreto direttoriale 22 marzo 2011, recante "Procedure operative di attuazione del decreto 4 marzo 2011 e modalità di svolgimento delle attività di prospezione, ricerca e coltivazione di idrocarburi liquidi e gassosi e dei relativi controlli, ai sensi dell'articolo 15, comma 5, del decreto ministeriale 4 marzo 2011";

VISTO il decreto-legge 9 febbraio 2012, n.5 recante "Disposizioni urgenti in materia di semplificazione e sviluppo" e, in particolare, l'articolo 24, comma 1, lettera a);

VISTI i decreti ministeriali 26 maggio 1966 e 7 gennaio 1967, con i quali sono state conferite alla Società AGIP S.p.A. le concessioni di coltivazione di idrocarburi liquidi e gassosi denominate "PORTO CORSINI MARE" e "FASCIA PORTO CORSINI MARE", ubicate nel Mare Adriatico, nell'ambito della zona "A";

VISTI i decreti ministeriali 12 marzo 1968 con i quali le concessioni sono state confermate, ai sensi dell'articolo 47 della legge 21 luglio 1967, n. 613, rispettivamente fino al 26 maggio 1996 e 7 gennaio 1997;

VISTO il decreto ministeriale 5 ottobre 1996 di unificazione delle concessioni "PORTO CORSINI MARE" e "FASCIA PORTO CORSINI MARE" nella concessione "PORTO CORSINI MARE", a decorrere dal 1° ottobre 1996;

VISTI i decreti ministeriali 18 ottobre 1988 e 4 luglio 2001 di modifica del programma lavori approvato;

VISTO il decreto ministeriale 13 febbraio 1998 con il quale è stata modificata, a decorrere dal 1° gennaio 1998, la titolarità della concessione da AGIP S.p.A. a ENI S.p.A. a seguito della fusione mediante incorporazione della Società AGIP S.p.A. nella Società ENI S.p.A.;

VISTO il decreto ministeriale 7 luglio 2006, con il quale è stata accordata la prima proroga quinquennale della concessione fino al 26 maggio 2011;

VISTA l'istanza prot.111 del 24 maggio 2010, pervenuta in data 26 maggio 2010 con la quale, ai sensi dell'articolo 9, comma 8 della legge n. 9 del 9 gennaio 1991, è stata chiesta una ulteriore proroga quinquennale della concessione per la prosecuzione dell'attività di produzione secondo il programma lavori già approvato;

VISTO il parere favorevole della Sezione UNMIG di Bologna, di cui alla nota n. 8401 del 27 ottobre 2010;

CONSIDERATO persistente l'interesse minerario del giacimento "PORTO CORSINI" e, quindi, la conseguente necessità di completare lo sfruttamento dello stesso;

PRESO ATTO che la Società ha eseguito i programmi di coltivazione approvati ed ha adempiuto a tutti gli obblighi derivanti dalla concessione originaria e dalle successive proroghe;

D E C R E T A:

Art. 1.

(Proroga della concessione)

1. Ai sensi del combinato disposto dell'articolo 9, comma 8 della legge 9 gennaio 1991, n. 9, dell'articolo 3, comma 8 del decreto ministeriale 4 marzo 2011 e dell'articolo 24 del decreto direttoriale 22 marzo 2011, la concessione di coltivazione di idrocarburi liquidi e gassosi denominata "PORTO CORSINI MARE", ubicata nel Mare Adriatico, Zona "A", di cui è titolare la Società ENI S.p.A. (c.f. n. 004849605588) con sede legale in Roma, Piazzale Enrico Mattei, 1 ed Uffici in San Donato Milanese, via Emilia n. 1 (C.a.p. 20097), è prorogata per cinque anni a decorrere dal 26 maggio 2011 fino al 26 maggio 2016.

2. L'area della concessione è confermata in 56,41 chilometri quadrati, come risultante dal decreto ministeriale 5 ottobre 1996.

Art. 2

(Programma lavori)

1. Il presente decreto autorizza la prosecuzione del normale esercizio della coltivazione in base al programma dei lavori citato nelle premesse.

Art. 3

(Obblighi e prescrizioni)

1. La concessione è prorogata nel rispetto delle disposizioni del decreto di conferimento, del presente decreto, del disciplinare tipo di cui al decreto ministeriale 4 marzo 2011 e del decreto direttoriale 22 marzo 2011.

Art. 4

(Canoni)

1. Il concessionario è tenuto a corrispondere alla Agenzia del Demanio, filiale Emilia Romagna, il canone annuo anticipato ai sensi dell'art. 18 del decreto legislativo 25 novembre 1996, n. 625, aggiornato annualmente secondo l'indice ISTAT per gli anni seguenti.

Art. 5

(Pubblicazione e consegna)

1. Il presente decreto è pubblicato nel Bollettino ufficiale degli idrocarburi e delle georisorse e consegnato alla Società richiedente tramite l'Agenzia del Demanio, filiale Emilia Romagna, secondo quanto disposto dall'articolo 8, comma 6 del decreto direttoriale 22 marzo 2011.

2. Avverso il presente provvedimento è ammesso ricorso giurisdizionale al Tribunale Amministrativo Regionale competente, o, in alternativa, ricorso straordinario al Capo dello Stato, nel termine, rispettivamente, di sessanta e centoventi giorni dalla data della notifica o dalla data di pubblicazione dell'atto.

Roma, 13 marzo 2012

Il Direttore generale: TERLIZZESE

NUMERO DI PUBBLICAZIONE: 58.

DECRETO MINISTERIALE 15 marzo 2012

Proroga della concessione di coltivazione «B.C15.AV» alla Società Adriatica Idrocarburi S.p.A.

IL DIRETTORE GENERALE PER LE RISORSE MINERARIE ED ENERGETICHE

VISTA la legge 11 gennaio 1957, n. 6, e successive modifiche ed integrazioni, recante norme sulla ricerca e coltivazione degli idrocarburi liquidi e gassosi nel mare territoriale e nella piattaforma continentale;

VISTA la legge 14 luglio 1965, n. 963 e successive modifiche ed integrazioni, recante "Disciplina della pesca marittima";

VISTA la legge 21 luglio 1967, n. 613 e successive modifiche ed integrazioni, recante norme sulla ricerca e coltivazione degli idrocarburi liquidi e gassosi nel mare territoriale e nella piattaforma continentale e modificazioni alla legge 11 gennaio 1957, n. 6;

VISTO il decreto legislativo 25 novembre 1996, n. 624, di attuazione della direttiva 92/91/CEE relativa alla sicurezza e salute dei lavoratori nelle industrie estrattive per trivellazione e della direttiva 92/104/CEE relativa alla sicurezza e salute dei lavoratori nelle industrie estrattive a cielo aperto o sotterranee;

VISTO il decreto del Presidente della Repubblica 9 aprile 1959, n. 128, recante norme di polizia delle miniere e delle cave, nonché le successive modifiche ed integrazioni, con particolare riferimento a quelle introdotte dal decreto del Presidente della Repubblica 24 maggio 1979, n. 886, ed a quelle introdotte dall'articolo 11 della legge 30 luglio 1990, n. 221;

VISTO il decreto legislativo 9 aprile 2008, n. 81, di attuazione dell'articolo 1 della legge 3 agosto 2007, n. 123, recante norme in materia di tutela della salute e della sicurezza nei luoghi di lavoro e sue modifiche ed integrazioni;

VISTO il decreto ministeriale 20 maggio 1982, recante "Norme di esecuzione del decreto del Presidente della Repubblica 24 maggio 1979, n.

886, concernente le attività di prospezione, ricerca e coltivazione di idrocarburi nel mare";

VISTA la legge 8 agosto 1985, n. 431 e successive modifiche ed integrazioni, recante "Disposizioni urgenti per la tutela delle zone di particolare interesse ambientale";

VISTA la legge 8 luglio 1986, n. 349 e successive modifiche ed integrazioni, recante "Istituzione del Ministero dell'ambiente e norme in materia di danno ambientale";

VISTA la legge 9 gennaio 1991, n. 9, e successive modifiche ed integrazioni, recante "Norme per l'attuazione del nuovo Piano energetico nazionale: aspetti istituzionali, centrali idroelettriche ed elettrodotti, idrocarburi e geotermia, autoproduzione e disposizioni fiscali";

VISTA la legge 6 dicembre 1991, n. 394 e successive modifiche ed integrazioni, recante "Legge quadro sulle aree protette";

VISTO il decreto del Presidente della Repubblica 18 aprile 1994, n. 484, recante "Disciplina dei procedimenti di conferimento dei permessi di prospezione o ricerca e di concessione di coltivazione di idrocarburi in terraferma e in mare";

VISTO il decreto legislativo 25 novembre 1996, n. 625, di "Attuazione della direttiva 94/22/CEE, relativa alle condizioni di rilascio e di esercizio delle autorizzazioni alla prospezione, ricerca e coltivazione di idrocarburi";

VISTO il decreto legislativo 29 ottobre 1999, n. 490 e successive modifiche ed integrazioni, recante "Testo unico delle disposizioni legislative in materia di beni culturali e ambientali, a norma dell'articolo 1 della L. 8 ottobre 1997, n. 352";

VISTA la legge 20 agosto 2004, n. 239 e successive modifiche ed integrazioni,, recante "Riordino del settore energetico, nonché delega al governo per il riassetto delle disposizioni vigenti in materia di energia";

VISTO il decreto legislativo 3 aprile 2006, n. 152 e successive modifiche ed integrazioni, recante "Norme in materia ambientale";

VISTO il decreto legislativo 30 maggio 2008 n. 117 di recepimento della Direttiva comunitaria 2006/21/CE relativa alla gestione dei rifiuti delle industrie estrattive;

VISTO il decreto del Presidente della Repubblica 28 novembre 2008, n. 197, recante "Regolamento di organizzazione del Ministero dello sviluppo economico";

VISTO il decreto del Ministero dello sviluppo economico 4 marzo 2011 recante "Disciplinare tipo per i permessi di prospezione e di ricerca e per le concessioni di coltivazione di idrocarburi liquidi e gassosi in terraferma, nel mare e nella piattaforma continentale" e il decreto direttoriale 22 marzo 2011, recante "Procedure operative di attuazione del decreto 4 marzo 2011 e modalità di svolgimento delle attività di prospezione, ricerca e coltivazione di idrocarburi liquidi e gassosi e dei relativi controlli, ai sensi dell'articolo 15, comma 5, del decreto ministeriale 4 marzo 2011";

VISTO il decreto legge 9 febbraio 2012, n. 5 recante disposizioni urgenti in materia di semplificazione e sviluppo, e in particolare l'art. 24, comma 1, lettera a);

VISTO il D.M. 7 settembre 1984 con il quale è stata accordata alle Società AGIP S.p.A., Montecatini Edison S.p.A. e Petrolifera Italiana, per la durata di anni trenta, la concessione di coltivazione di idrocarburi liquidi e gassosi "B.15.AV", ubicata nel Mare Adriatico, nell'ambito della zona "B" dell'estensione di kmq 168,79;

VISTO il D.M. 31 luglio 1986, di approvazione delle variazioni al programma di sviluppo originario;

VISTI i decreti 25 ottobre 1985, 8 agosto 1991, 12 maggio 1992, 2 settembre 1993, 15 ottobre 1995, 9 maggio 1996, 5 febbraio 1998, 13 febbraio 1998 e 10 marzo 2000 con i quali è stata modificata la titolarità della concessione;

VISTO da ultimo il D.M. 9 febbraio 2010 con il quale la concessione è stata intestata alla Società Adriatica Idrocarburi S.p.A.;

VISTA l'istanza pervenuta in data 20 gennaio 2011 con la quale, ai sensi dell'articolo 9, comma 8 della legge n.9 del 9 gennaio 1991, è stata chiesta la proroga decennale della concessione per la prosecuzione dell'attività di produzione senza variazione del programma lavori approvato;

VISTO il parere favorevole della Sezione UNMIG di Roma, di cui alla nota n. 15047 del 15 luglio 2011;

CONSIDERATO che non ricorrono gli estremi di cui all'art. 18, comma 1, del decreto del Presidente della Repubblica n. 484/1994 per l'acquisizione del parere del Comitato Tecnico per gli idrocarburi e la geotermia, ora Commissione per gli idrocarburi e le risorse minerarie;

PRESO ATTO che la Società ha eseguito i programmi di coltivazione approvati ed ha adempiuto a tutti gli obblighi derivanti dalla concessione originaria;

D E C R E T A:

Art. 1. (Proroga della concessione)

1. Ai sensi del combinato disposto dell'art. 29 della legge 21 luglio 1967, n. 613, dell'art. 9 della legge 9 gennaio 1991, n. 9, dell'art. 13, comma 1, del decreto legislativo 25 novembre 1996 n. 625, dell'articolo 3, comma 8 del decreto ministeriale 4 marzo 2011 e dell'articolo 24 del decreto direttoriale 22 marzo 2011, la concessione di coltivazione di idrocarburi liquidi e gassosi contraddistinta dalla sigla "B.C15.AV", ubicata nel Mare Adriatico, Zona "B", di cui è titolare la Società ADRIATICA IDROCARBURI S.P.A. con sede legale e uffici Via Aterno n. 157, San Giovanni Teatino (CH), CAP 66020, è prorogata per dieci anni a decorrere dal 12 gennaio 2012, fino al 12 gennaio 2022.

Art. 2 (Programma lavori)

Il presente decreto autorizza la prosecuzione del normale esercizio della coltivazione senza variazione del programma dei lavori già approvato.

Art. 3 (Obblighi e prescrizioni)

La concessione è prorogata nel rispetto delle disposizioni del presente decreto, del disciplinare tipo di cui al decreto ministeriale 4 marzo 2011 e del decreto direttoriale 22 marzo 2011.

Art. 4 (Canoni)

Il concessionario è tenuto a corrispondere alla Agenzia del Demanio, filiale Marche, il canone annuo anticipato ai sensi dell'art. 18 del decreto legislativo 25 novembre 1996, n. 625, aggiornato annualmente secondo l'indice ISTAT per gli anni seguenti.

Art. 5 (Pubblicazione e consegna)

1. Il presente decreto è pubblicato nel sito internet del Ministero dello sviluppo economico e nel Bollettino ufficiale degli idrocarburi e delle georisorse e consegnato alla Società richiedente tramite l'Agenzia del Demanio, filiale Marche, secondo quanto disposto dall'articolo 8, comma 6 del decreto direttoriale 22 marzo 2011.

2. Avverso il presente provvedimento è ammesso ricorso giurisdizionale al Tribunale Amministrativo Regionale competente, o, in alternativa, ricorso straordinario al Capo dello Stato, nel termine, rispettivamente, di sessanta e centoventi giorni dalla data della notifica o dalla data di pubblicazione dell'atto.

Roma, 15 marzo 2012

Il Direttore generale: TERLIZZESE

NUMERO DI PUBBLICAZIONE: 59.

DECRETO MINISTERIALE 30 marzo 2012

Proroga della concessione di coltivazione «D.C 4.AG» alla Società Ionica Gas S.p.A.

IL DIRETTORE GENERALE PER LE RISORSE MINERARIE ED ENERGETICHE

VISTA la legge 11 gennaio 1957, n. 6, e successive modifiche ed integrazioni, recante norme sulla ricerca e coltivazione degli idrocarburi liquidi e gassosi nel mare territoriale e nella piattaforma continentale;

VISTA la legge 21 luglio 1967, n. 613 e successive modifiche ed integrazioni, recante norme sulla ricerca e coltivazione degli idrocarburi liquidi e gassosi nel mare territoriale e nella piattaforma continentale e modificazioni alla legge 11 gennaio 1957, n. 6;

VISTO il decreto legislativo 25 novembre 1996, n. 624, di attuazione della direttiva 92/91/CEE relativa alla sicurezza e salute dei lavoratori nelle industrie estrattive per trivellazione e della direttiva 92/104/CEE relativa alla sicurezza e salute dei lavoratori nelle industrie estrattive a cielo aperto o sotterranee;

VISTO il decreto del Presidente della Repubblica 9 aprile 1959, n. 128, recante norme di polizia delle miniere e delle cave, nonché le successive modifiche ed integrazioni, con particolare riferimento a quelle introdotte dal decreto del Presidente della Repubblica 24 maggio 1979, n. 886, ed a quelle introdotte dall'articolo 11 della legge 30 luglio 1990, n. 221;

VISTO il decreto legislativo 9 aprile 2008, n. 81, di attuazione dell'articolo 1 della legge 3 agosto 2007, n. 123, recante norme in materia di tutela della salute e della sicurezza nei luoghi di lavoro e sue modifiche ed integrazioni;

VISTO il decreto ministeriale 20 maggio 1982, recante "Norme di esecuzione del decreto del Presidente della Repubblica 24 maggio 1979, n. 886, concernente le attività di prospezione, ricerca e coltivazione di idrocarburi nel mare";

VISTA la legge 9 gennaio 1991, n. 9, e successive modifiche ed integrazioni, recante "Norme per l'attuazione del nuovo Piano energetico nazionale: aspetti istituzionali, centrali idroelettriche ed elettrodotti, idrocarburi e geotermia, autoproduzione e disposizioni fiscali";

VISTO il decreto legislativo 25 novembre 1996, n. 625, di "Attuazione della direttiva 94/22/CEE, relativa alle condizioni di rilascio e di esercizio delle autorizzazioni alla prospezione, ricerca e coltivazione di idrocarburi";

VISTA la legge 20 agosto 2004, n. 239 e successive modifiche ed integrazioni, recante "Riordino del settore energetico, nonché delega al governo per il riassetto delle disposizioni vigenti in materia di energia";

VISTO il decreto legislativo 3 aprile 2006, n. 152 e successive modifiche ed integrazioni, recante "Norme in materia ambientale";

VISTA il decreto legislativo 30 luglio 1999, n. 300 recante "Riforma dell'organizzazione del Governo, a norma dell'articolo 11 della legge 15 marzo 1997, n. 59";

VISTO il decreto del Presidente della Repubblica 28 novembre 2008, n. 197, recante "Regolamento di organizzazione del Ministero dello sviluppo economico";

VISTA la legge 23 luglio 2009, n. 99, recante "Disposizioni per lo sviluppo e l'internazionalizzazione delle imprese, nonché in materia di energia";

VISTO il decreto del Ministero dello sviluppo economico 4 marzo 2011 recante "Disciplinare tipo per i permessi di prospezione e di ricerca e per le concessioni di coltivazione di idrocarburi liquidi e gassosi in terraferma, nel mare e nella piattaforma continentale" e il decreto direttoriale 22 marzo 2011, recante "Procedure operative di attuazione del decreto 4 marzo 2011 e modalità di svolgimento delle attività di prospezione, ricerca e coltivazione di idrocarburi liquidi e gassosi e dei relativi controlli, ai sensi dell'articolo 15, comma 5, del decreto ministeriale 4 marzo 2011";

VISTO il decreto legge 9 febbraio 2012, n.5 recante disposizioni urgenti in materia di semplificazione e sviluppo e, in particolare, l'articolo 24, comma 1, lettera a);

VISTO il decreto ministeriale 13 settembre 1982 con il quale, a decorrere dal 31 marzo 1981, è stata accordata alla Società AGIP S.p.A., per trenta anni, la concessione di coltivazione di idrocarburi liquidi e gassosi "DC.4 AG", ubicata nel Mare Jonio, nell'ambito della zona "D";

VISTO il decreto ministeriale 5 luglio 1994 di approvazione dell'aggiornamento del programma lavori originario;

VISTO il decreto ministeriale 13 febbraio 1998 con il quale è stata modificata, a decorrere dal 1 gennaio 1998, la titolarità della concessione da AGIP S.p.A. a ENI S.p.A. a seguito della fusione mediante incorporazione della Società AGIP S.p.A. nella Società ENI S.p.A.;

VISTA l'istanza del 1 aprile 2008 di integrazione del programma lavori approvato;

VISTO il parere favorevole della Sezione UNMIG di Napoli, di cui alla nota 19 febbraio 2009, prot. n. 711, relativamente all'integrazione del programma lavori;

VISTO il decreto ministeriale 9 febbraio 2010 con il quale, a decorrere dal 1 gennaio 2010, è stata trasferita la titolarità della concessione da ENI S.p.A. a IONICA GAS S.p.A.;

VISTO il Decreto DVA-DEC-2011-0000398 del 18 luglio 2011 del Ministro dell'ambiente e della tutela del territorio e del mare di concerto con il Ministro per i beni e le attività culturali che esprime "giudizio positivo di compatibilità ambientale del progetto relativo alla variazione del programma lavori della concessione di coltivazione di idrocarburi D.C.4AG consistente nel progetto di sviluppo del giacimento "Hera Lacinia" con prescrizioni, che si allega (Allegato 1);

VISTA l'istanza del 29 marzo 2010 di proroga decennale della concessione "D.C4.AG", e la relativa integrazione del 15 marzo 2012 prot. 196;

VISTO il parere favorevole della Sezione UNMIG di Napoli, di cui alle note del 7 marzo 2012, prot. n. 826 e del 30 marzo 2012 n.1259;

CONSIDERATO persistente l'interesse minerario del giacimento "Hera Lacinia" e, quindi, la conseguente necessità di completare lo sfruttamento dello stesso;

PRESO ATTO che la Società ha eseguito i programmi di coltivazione approvati ed ha adempiuto a tutti gli obblighi derivanti dalla concessione originaria;

D E C R E T A:

Art. 1.

(Proroga della concessione)

1. Ai sensi del combinato disposto dell'articolo 29 della legge 21 luglio 1967, n. 613, dell'articolo 13, comma 1, del decreto legislativo 25 novembre 1996 n. 625, dell'articolo 3, comma 8, del decreto ministeriale 4 marzo 2011 e dell'articolo 24 del decreto direttoriale 22 marzo 2011, la concessione di coltivazione di idrocarburi liquidi e gassosi contraddistinta dalla sigla "D.C4.AG", ubicata nel Mare Jonio, nell'ambito della zona "D", di cui è titolare la Società JONICA GAS S.p.A. (c.f. n. 02288110691) con sede in Ortona – Contrada Tamarete – C.A.P. 66026, è prorogata per dieci anni, a decorrere dal 31 marzo 2011 fino al 31 marzo 2021.

2. L'area della concessione è confermata in 16,90 chilometri quadrati, come risultante dal decreto ministeriale 13 settembre 1982 citato nelle premesse.

Art. 2

(Programma lavori)

1. E' autorizzata la prosecuzione dell'esercizio della coltivazione in base al programma lavori già approvato e alla relativa integrazione di cui all'istanza datata 1 aprile 2008. Consiste nelle seguenti fasi:

- a) Allestimento di una cantina da realizzarsi nella piazzola esistente HL 10/18 del pozzo "Hera Lacinia 10 dir";
- b) Perforazione del pozzo "Hera Lacinia 18 dir", completamento in Open Hole Gravel Pack, con tubing da 4"1/2 e allacciamento;
- c) Installazione di facilities di trattamento nell'area HL 10/18 (separatori testa pozzo, allacciamento vasca di accumulo con soffione, spostamento cabina STAU), con collegamento all'esistente pipeline per il vettoriamento verso la centrale di Hera Lacinia.

Art. 3

(Obblighi e prescrizioni)

La concessione è prorogata nel rispetto delle disposizioni del decreto di conferimento, del presente decreto, del disciplinare tipo di cui al decreto ministeriale 4 marzo 2011 e del decreto direttoriale 22 marzo 2011.

Art. 4

(Canoni)

Il concessionario è tenuto a corrispondere alla Agenzia del

Demanio, filiale Calabria, il canone annuo anticipato ai sensi dell'art. 18 del decreto legislativo 25 novembre 1996, n. 625, aggiornato annualmente secondo l'indice ISTAT per gli anni seguenti.

Art. 5

(Pubblicazione e consegna)

1. Il presente decreto è pubblicato nel Bollettino ufficiale degli idrocarburi e delle georisorse e consegnato alla Società richiedente tramite l'Agenzia del Demanio, filiale Calabria, secondo quanto disposto dall'articolo 8, comma 6 del decreto direttoriale 22 marzo 2011.

2. Avverso il presente provvedimento è ammesso ricorso giurisdizionale al Tribunale Amministrativo Regionale competente, o, in alternativa, ricorso straordinario al Capo dello Stato, nel termine, rispettivamente, di sessanta e centoventi giorni dalla data della notifica o dalla data di pubblicazione dell'atto.

Roma, 30 marzo 2012

Il Direttore generale: TERLIZZESE

STOCCAGGIO DI GAS NATURALE

ISTANZE DI PROGRAMMA DI RICERCA PER L'ACCERTAMENTO DELLA FATTIBILITÀ DI STOCCAGGIO

NUOVE ISTANZE

NUMERO DI PUBBLICAZIONE: 60.

Istanza di autorizzazione allo svolgimento di un programma di ricerca per l'accertamento della fattibilità dello stoccaggio in unità geologiche profonde denominata «RIVARA VERIFICA FATTIBILITÀ STOCCAGGIO» presentata dalla Società ERG Rivara Storage S.r.l., già Independent Gas Management S.r.l.
(estratto).

Richiedente: Società ERG Rivara Storage S.r.l. già Independent Gas Management S.r.l.– con sede in Modena, Via Ruggera, 7 (cap 41100).

Denominazione convenzionale dell'istanza: «RIVARA VERIFICA FATTIBILITÀ STOCCAGGIO».

Data di presentazione dell'istanza: 29 febbraio 2011

- Regioni: Emilia Romagna
- Province: Modena, Bologna
- Comuni: (Modena) Mirandola, Finale Emilia, Medolla, San Felice sul Panaro, Camposanto, (Bologna) Crevalcore.
- Fogli della Carta d'Italia alla scala 1 : 100.000 (I.G.M.): 75.

- Coordinate geografiche dei vertici:

| Vertice | Longitudine W Greenwich | Latitudine N |
|---------|----------------------------|--------------|
| a | -1°22', | 44°54', |
| b | -1°15', | 44°54', |
| c | -1°15', | 44°53', |
| d | -1°14', | 44°53', |
| e | -1°14', | 44°52', |
| f | -1°13', | 44°52', |
| g | -1°13', | 44°51', |
| h | -1°12', | 44°51', |
| i | -1°12', | 44°48', |
| l | -1°19', | 44°48', |
| m | -1°19', | 44°49', |
| n | -1°20', | 44°49', |
| o | -1°20', | 44°50', |
| p | -1°21', | 44°50', |
| q | -1°21', | 44°51', |
| r | -1°22', | 44°51', |

- Superficie richiesta: km² 117,14

Riproduzione del piano topografico dell'istanza: Tav. n. 3 fuori testo.

GEOTERMIA

ISTANZE DI PERMESSO DI RICERCA DI RISORSE GEOTERMICHE FINALIZZATO ALLA SPERIMENTAZIONE DI IMPIANTI PILOTA

NUOVE ISTANZE

NUMERO DI PUBBLICAZIONE: 61.

Istanza di permesso di ricerca di risorse geotermiche finalizzato alla sperimentazione di impianti pilota denominato «FORIO» presentato dalla Società Taddei Green Power S.r.l.
(estratto).

Richiedente: Taddei Green Power S.r.l. con sede in Roma (RM), Viale Giuseppe Mazzini n. 121 (C.a.p. 00195)

Data di presentazione dell'istanza: 16 febbraio 2012.

Denominazione convenzionale del permesso richiesto: «FORIO».

Ubicazione e delimitazione del permesso richiesto:

- Regione: Campania.
- Provincia: Napoli.
- Comuni: Ischia, Forio, Barano d'Ischia, Serrara Fontana, Lacco Ameno, Casamicciola Terme.
- Superficie: km² 36,78.
- Foglio della Carta d'Italia alla scala 1 : 100.000 (I.G.M.): 183-184.

Coordinate geografiche dei vertici:

| Vertice | Longitudine W Monte Mario | Latitudine N |
|---------|--|--------------|
| a | Intersezione tra la linea di costa a bassa marea ed il meridiano 1°27' | |
| b | 1°27' | 40°44' |
| c | 1°30' | 40°44' |
| d | Intersezione tra il meridiano 1°30' e la linea di costa a bassa marea | |

Dal vertice "d" al vertice "a" il limite dell'istanza è rappresentato dalla linea di costa a bassa marea

Riproduzione del piano topografico dell'istanza di permesso: Tav. n. 4 fuori testo

ISTANZE DI RIPERIMETRAZIONE E RIDUZIONE

NUMERO DI PUBBLICAZIONE: 62.

Istanza di riduzione dell'istanza di permesso di ricerca di risorse geotermiche finalizzato alla sperimentazione di impianti pilota denominato «CASTEL GIORGIO – TORRE ALFINA» presentato dalla Società ITW-LKW Geotermia Italia S.p.A.
(estratto).

Richiedente: ITW-LKW Geotermia Italia S.p.A. - con sede legale in Roma Via di Porta Pinciana, 4 (C.a.p. 00187).

Data di presentazione dell'istanza: 29 febbraio 2012.

Nuova delimitazione dell'istanza di permesso di ricerca per effetto della riduzione:

- Estensione dell'area di ricerca ridotta: km² 20,17
- Province: Terni, Viterbo.
- Comuni: (Terni) Castel Giorgio, Castel Viscardo, Orvieto - (Viterbo) Acquapendente.
- Foglio della Carta d'Italia alla scala 1 : 100.000 (I.G.M.): 129 - 130.

Coordinate geografiche dei vertici:

| Vertice | Longitudine E Monte Mario | Latitudine N |
|---------|------------------------------|--------------|
| a | -0°31', | 42°45', |
| b | -0°28', | 42°45', |
| c | -0°28', | 42°42', |
| d | -0°30', | 42°42', |
| e | -0°30', | 42°43', |
| f | -0°31', | 42°43', |

Riproduzione del piano topografico dell'istanza di permesso: Tavola n. 5 fuori testo

MERCATO DEL GAS

LEGGI E DECRETI

NUMERO DI PUBBLICAZIONE: 63.

Decreto Ministeriale 29 marzo 2012 – Norme in materia di stoccaggio strategico di gas naturale.

VISTO il decreto legislativo 23 maggio 2000, n. 164, nel seguito denominato "decreto legislativo n. 164/2000", recante norme comuni per il mercato interno del gas naturale, ed in particolare il Titolo IV, recante le disposizioni relative all'attività di stoccaggio di gas naturale, come modificato dal decreto legislativo 1° giugno 2011, n. 93, nel seguito denominato "decreto legislativo n. 93/2011";

VISTA la direttiva 2009/73/CE del Parlamento europeo e del Consiglio relativa a norme comuni per il mercato interno del gas naturale, che abroga la direttiva 2003/55/CE;

VISTO il decreto legislativo 25 novembre 1996, n. 625, nel seguito decreto legislativo n. 625/1996, di attuazione della direttiva 94/22/CE relativa alle condizioni di rilascio e di esercizio delle autorizzazioni alla prospezione, ricerca e coltivazione di idrocarburi, ed in particolare l'articolo 19 recante le norme per l'armonizzazione della disciplina sulle aliquote di prodotto della coltivazione;

VISTO il decreto del Ministro dell'industria, del commercio e dell'artigianato in data 9 maggio 2001, pubblicato nella Gazzetta Ufficiale del 5 giugno 2001, n. 128, relativo alla determinazione dei criteri che rendono tecnicamente ed economicamente realizzabili i servizi di stoccaggio minerario, strategico e di modulazione richiesti dall'utente ai titolari di concessioni di stoccaggio, delle modalità di comunicazione da parte dei titolari di concessioni di coltivazione delle relative esigenze di stoccaggio minerario, dei limiti e delle norme tecniche per il riconoscimento delle capacità di stoccaggio strategico e di modulazione, nonché adozione di direttive transitorie per assicurare il ciclo di riempimento degli stoccaggi nazionali;

VISTO il decreto del Ministro dell'industria, del commercio e dell'artigianato in data 26 settembre 2001, pubblicato nella Gazzetta Ufficiale del 9 ottobre 2001, n. 235, relativo alle modalità di determinazione e di erogazione dello stoccaggio strategico, disposizioni per la

gestione di eventuali emergenze durante il funzionamento del sistema del gas naturale e direttive transitorie per assicurare l'avvio della fase di erogazione 2001-2002 degli stoccaggi nazionali di gas naturale;

RITENUTO necessario adeguare la disciplina in materia di stoccaggio strategico alle disposizioni del decreto legislativo n. 164/2000, come novellato dall'articolo 27 del decreto legislativo n. 93/2011, in particolare alle disposizioni dell'articolo 12, comma 11-bis, il quale prevede che con decreto del Ministero dello sviluppo economico sono stabilite annualmente le quote in base alle quali lo stoccaggio strategico è posto a carico dei soggetti produttori e importatori di gas naturale;

VISTO altresì l'articolo 12 del decreto legislativo n. 164/2000, come novellato dall'articolo 27 del decreto legislativo n. 93/2011, ed in particolare l'articolo 12, comma 11-ter, che dispone che il volume complessivo relativo allo stoccaggio strategico è stabilito annualmente dal Ministero dello sviluppo economico, sentito il Comitato di emergenza e monitoraggio del sistema del gas naturale, in misura necessaria a quanto riportato alle lettere a) e b) del citato articolo;

SENTITO il Comitato per l'emergenza e il monitoraggio del sistema del gas naturale, di cui all'articolo 8 del decreto del Ministro delle attività produttive 26 settembre 2001, che ha espresso il suo avviso favorevole, nella riunione del 31 gennaio 2012 in merito alla possibilità di ridurre il volume destinato a stoccaggio strategico e che ha valutato la riduzione da 5,1 a 4,6 miliardi di metri cubi come una misura compatibile con il valore da assicurare alla punta erogativa a fine ciclo invernale di erogazione;

RITENUTO opportuno effettuare, già a partire dall'anno contrattuale di stoccaggio 2012-2013, tale riduzione, nella misura di 500 milioni di metri cubi, rimanendo valido, per quanto riguarda la ripartizione del servizio di stoccaggio strategico, quanto stabilito dall'articolo 9 della delibera dell'Autorità per l'energia elettrica e il gas 21 giugno 2005, n. 119/05, di seguito denominata "Autorità";

DECRETA

Articolo 1 Stoccaggio strategico

1. Ai sensi dell'articolo 12, comma 11-bis, del decreto legislativo n. 164/2000, a decorrere dal 1° aprile 2012, data di decorrenza dell'anno contrattuale di stoccaggio, i costi per la disponibilità dello stoccaggio strategico sono posti a carico dei soggetti importatori di gas naturale e dei titolari di concessioni di coltivazione tenuti a corrispondere l'aliquota di prodotto della coltivazione, ai sensi dell'articolo 19 del decreto legislativo 625/1996, mediante un corrispettivo unitario applicato ai volumi di gas importato e di gas assoggettato all'aliquota di cui sopra, in misura direttamente proporzionale ai volumi stessi.

2. Le modalità di versamento dei corrispettivi determinati in applicazione dei criteri di cui al comma 1 e le relative quote dei ricavi delle imprese di stoccaggio che offrono stoccaggio strategico sono stabilite dall'Autorità.

3. I soggetti importatori attraverso gasdotti sono tenuti a trasmettere mensilmente alle imprese di stoccaggio, entro la prima decade di ciascun mese, i dati relativi all'importazione effettuata nel mese precedente, unitamente alle relative attestazioni doganali.

4. I dati relativi alle importazioni di GNL sono trasmessi alle imprese di stoccaggio da parte delle imprese di rigassificazione.

5. I titolari di concessioni di coltivazione trasmettono alle imprese di stoccaggio i dati delle produzioni mensili assoggettate all'aliquota di cui al comma 1, ripartendo mensilmente, in egual misura, il volume di franchigia.

6. Le imprese di stoccaggio, ai fini della verifica dei dati trasmessi, possono richiedere l'accesso ai dati delle imprese di trasporto registrati ai punti di entrata corrispondenti alle importazioni e alle produzioni di cui sopra, nonché richiedere agli organi istituzionali che effettuano la vigilanza sull'importazione e la produzione di gas di verificare la coerenza dei dati dichiarati con quelli in loro possesso.

Articolo 2 Disposizioni finali

1. Per l'anno contrattuale di stoccaggio 2012-2013 lo stoccaggio strategico è stabilito in 4,6 miliardi di metri cubi.

2. Con successivi decreti, in relazione all'evoluzione delle capacità delle singole infrastrutture di importazione e della capacità di produzione nazionale, sono stabilite le quote in base alle quali lo stoccaggio strategico è posto a carico dei soggetti importatori e produttori di gas naturale per gli anni contrattuali successivi.

3. In caso di comunicazioni infedeli o incomplete inerenti i dati di cui all'articolo 1, si applicano le sanzioni di cui all'articolo 45, comma 1, lettera b) del decreto legislativo n. 93/2011.

4. Il presente decreto, avente natura provvedimentale, è destinato alle imprese del sistema del gas naturale che esercitano l'attività di importazione, produzione, trasporto e stoccaggio di gas naturale.

5. Il presente decreto è pubblicato nel Bollettino Ufficiale degli Idrocarburi e della Geotermia, nel sito internet del Ministero dello sviluppo economico ed entra in vigore dalla data della sua pubblicazione nella Gazzetta Ufficiale della Repubblica italiana.

Roma, 29 marzo 2012

Il Ministro: PASSERA

RIEPILOGO TITOLI SCADUTI

**Situazioni per le quali è in corso di accertamento la disponibilità dell'area
a seguito del ripristino ambientale.**

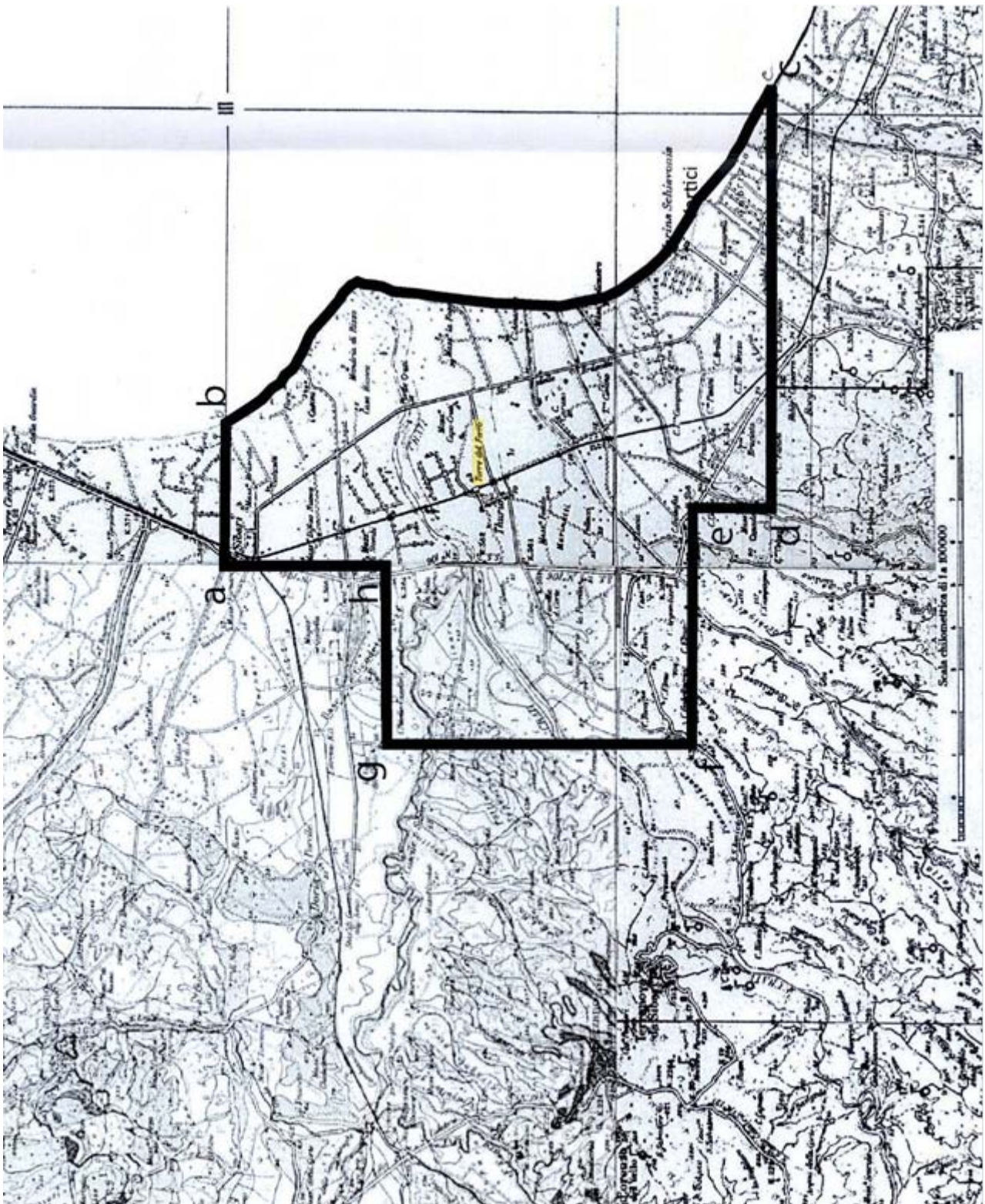
Aggiornamento al 28 febbraio 2012

NUMERO DI PUBBLICAZIONE: 64.

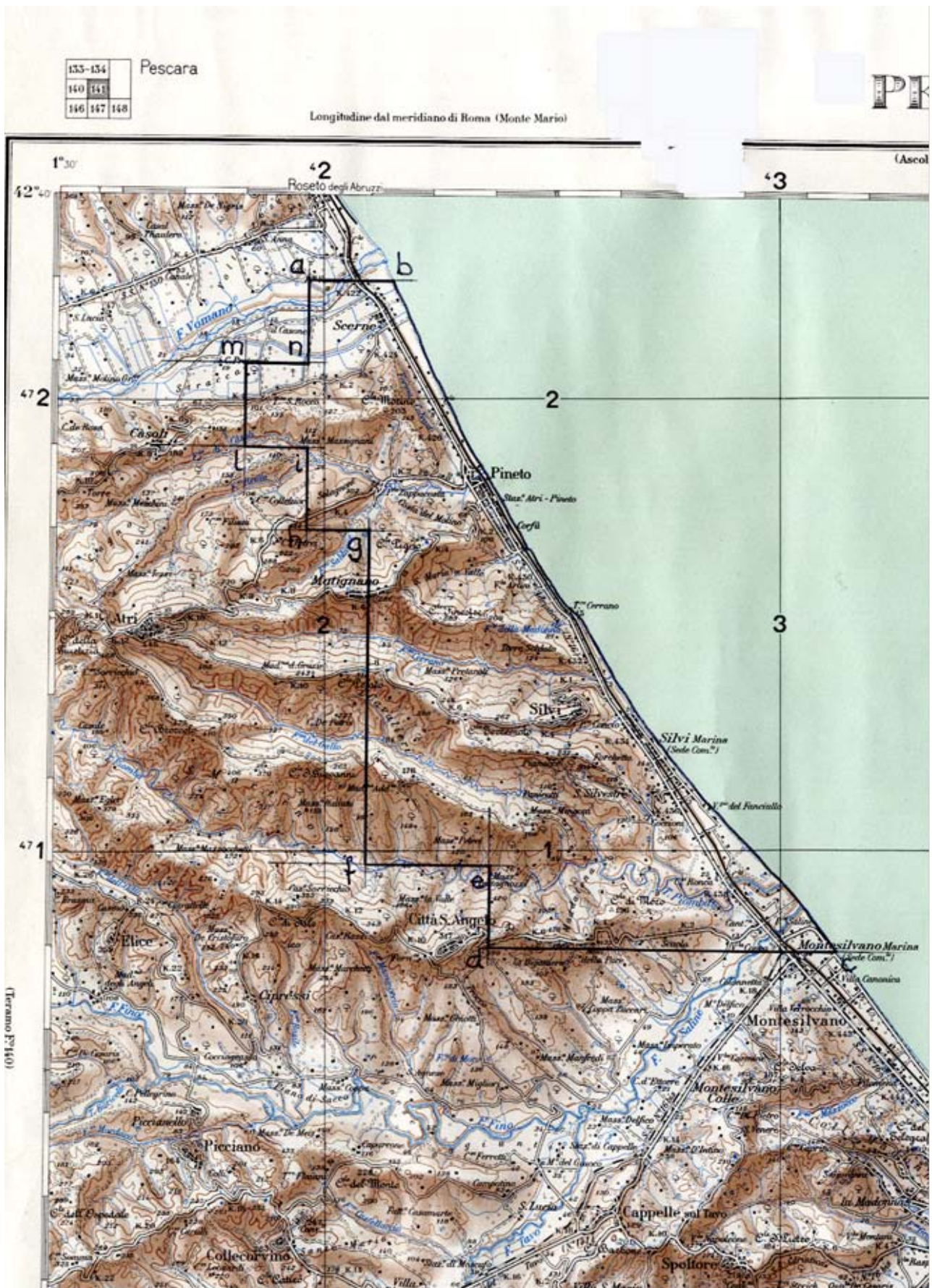
| <u>Cod. BUIG</u> | <u>Denominazione</u> | <u>Ubicazione</u> | <u>Superficie (Km²)</u> | <u>Data scadenza</u> |
|------------------|----------------------|---------------------------|------------------------------------|----------------------|
| 895 | PORPORANO | Parma | 68,50 | 01/01/2002 |
| 925 | MAGLIANO | Foggia | 24,53 | 23/09/2004 |
| 799 | COLLE SANNITA | Benevento | 45,21 | 21/07/2005 |
| 909 | ROMANENGO | Bergamo, Cremona | 41,09 | 01/01/2005 |
| 893 | PIADENA | Cremona, Mantova | 58,29 | 01/01/2005 |
| 812 | S. MARCO DEI CAVOTI | Benevento | 347,30 | 23/05/2007 |
| 659 | B.R263.ET | Zona B | 347,30 | 26/11/2008 |
| 665 | F.R38.AG | Zona D e Zona F | 747,67 | 30/04/2008 |
| 473 | ZURLENGO | Brescia, Cremona, Bergamo | 239,27 | 22/07/2009 |

PIANI TOPOGRAFICI

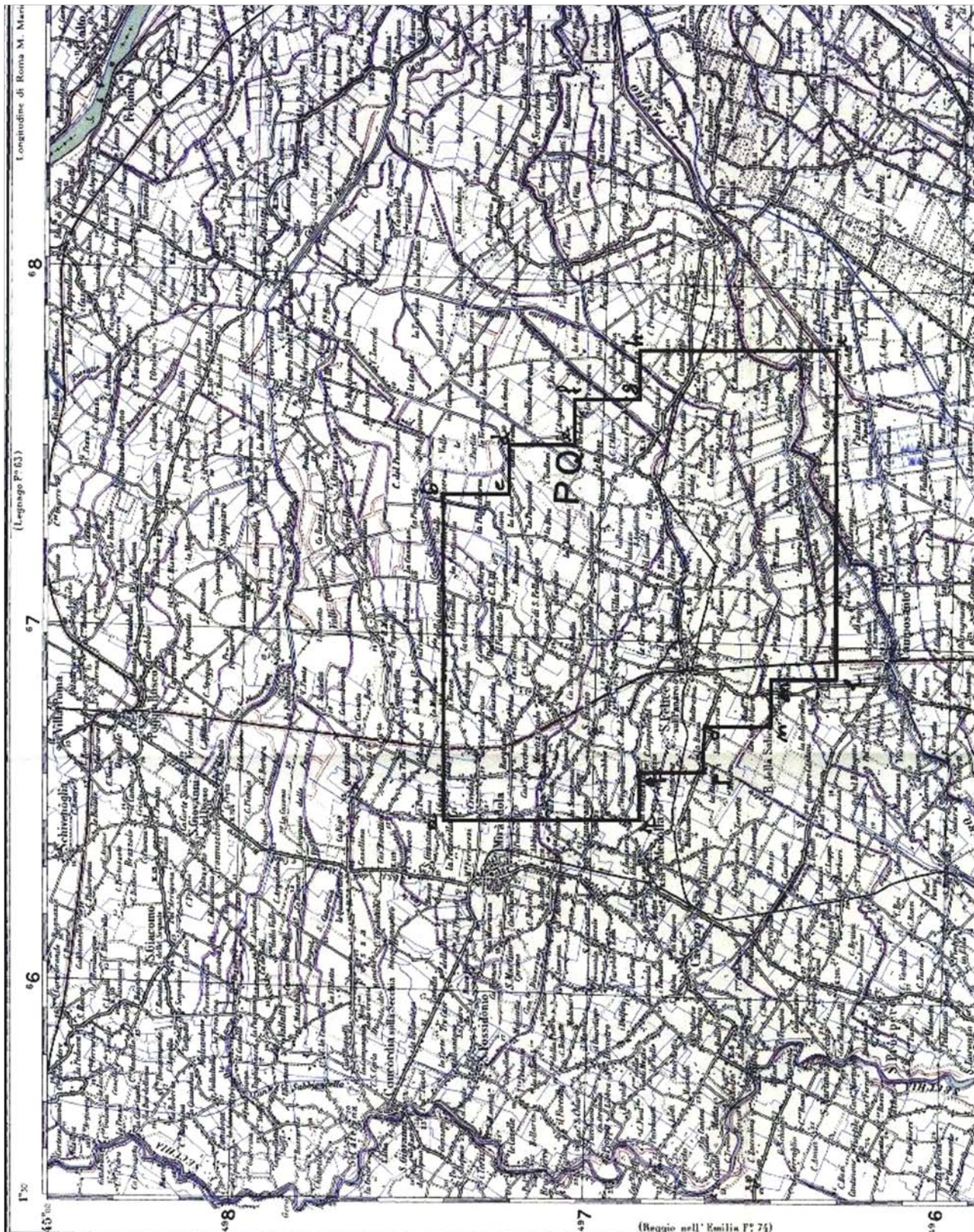
**ALLEGATI ALLE ISTANZE ED AI DECRETI PUBBLICATI
NEL PRESENTE BOLLETTINO**



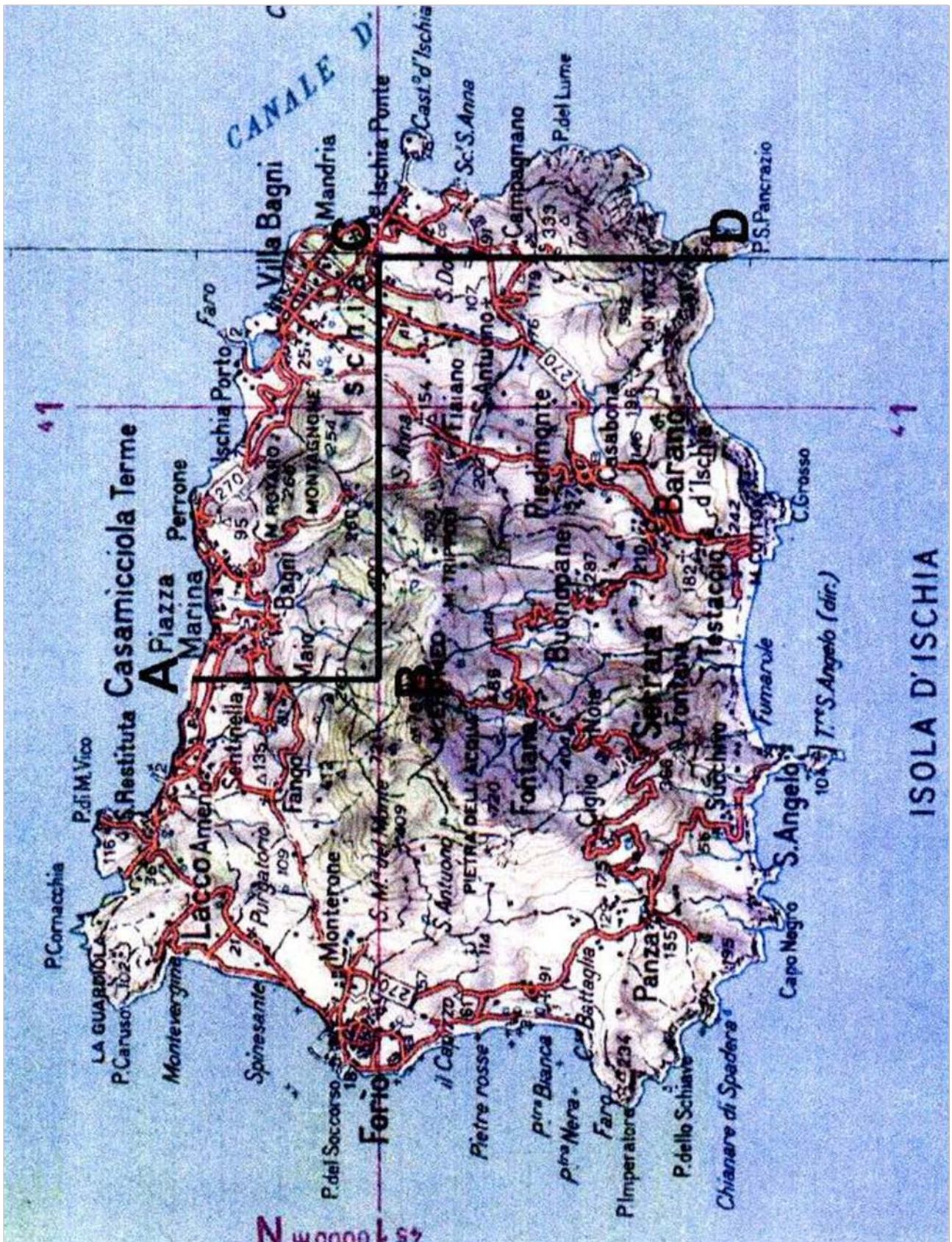
TAV. 1 – Istanza di permesso di ricerca «TORRE DEL FERRO»



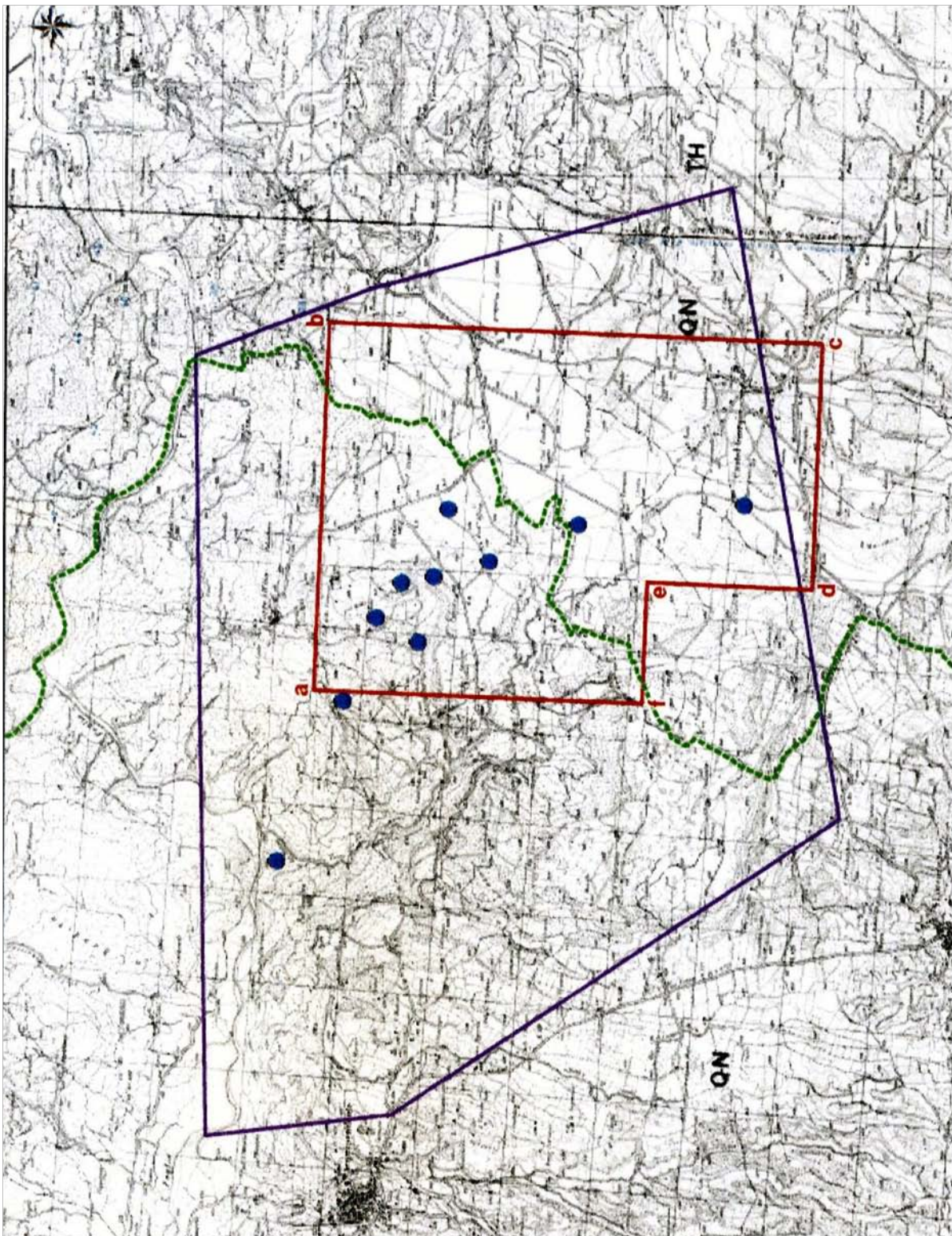
TAV. 2 – Permesso di ricerca «MUTIGNANO»



TAV. 3 – Istanza di autorizzazione allo svolgimento di un programma di ricerca per l'accertamento della fattibilità dello stoccaggio in unità geologiche profonde
«RIVARA VERIFICA FATTIBILITÀ STOCCAGGIO»



TAV. 4 – Istanza di permesso di ricerca di risorse geotermiche finalizzato alla sperimentazione di impianti pilota «FORIO»



TAV. 5 – Istanza di permesso di ricerca di risorse geotermiche finalizzato alla sperimentazione di impianti pilota «CASTEL GIORGIO - TORRE ALFINA»

ELENCHI

ELENCO DELLE ISTANZE

L'elenco delle istanze è consultabile anche on-line sul sito web dell'UNMIG all'indirizzo:
<http://unmig.sviluppoeconomico.gov.it>

ISTANZE PER IL CONFERIMENTO DI TITOLI MINERARI - Aggiornamento 29/febbraio/2012

ISTANZE DI PERMESSO DI PROSPEZIONE IN MARE

d 1 B.P.-SP

RESPONSABILE DEL PROCEDIMENTO: Liliana Panei
 BUIG: LV-2 ARRIVO: 26/01/2011 AREA: 14510 Km² FOGLI IIM: 1505 ZONA A
 RICHIEDENTI: Spectrum Geo Limited ZONA B

d 1 F.P.-SP

RESPONSABILE DEL PROCEDIMENTO: Liliana Panei
 BUIG: LV-2 ARRIVO: 26/01/2011 AREA: 16300 Km² FOGLI IIM: 1504 ZONA B
 RICHIEDENTI: Spectrum Geo Limited ZONA D
 ZONA F

d 2 F.P.-PG

RESPONSABILE DEL PROCEDIMENTO: Liliana Panei
 BUIG: LV-6 ARRIVO: 31/05/2011 AREA: 14280 Km² FOGLI IIM: 1504 ZONA B
 RICHIEDENTI: Petroleum Geo Service Asia Pacific ZONA D
 ZONA F

ISTANZE DI PERMESSO DI RICERCA IN TERRAFERMA

AGNONE

RESPONSABILE DEL PROCEDIMENTO: Liliana Panei
 BUIG: LI-9 ARRIVO: 22/08/2007 AREA: 747,4 Km² FOGLI IGM: 153-154 ABRUZZO
 RICHIEDENTI: Medoilgas Italia MOLISE

ANZI

RESPONSABILE DEL PROCEDIMENTO: Liliana Panei
 BUIG: XLIX-10 ARRIVO: 01/09/2005 AREA: 117,4 Km² FOGLI IGM: 199 BASILICATA
 RICHIEDENTI: Eni

1 BOSCONERO

RESPONSABILE DEL PROCEDIMENTO: Liliana Panei
 BUIG: LV-3 ARRIVO: 07/02/2011 AREA: 736,6 Km² FOGLI IGM: 42-43-56-57 PIEMONTE
 RICHIEDENTI: Enel Lonqanesi Developments

CAROVILLI

RESPONSABILE DEL PROCEDIMENTO: Liliana Panei
 BUIG: XLVI-4 ARRIVO: 01/03/2002 AREA: 673,2 Km² FOGLI IGM: 153 161 ABRUZZO
 RICHIEDENTI: Enel Lonqanesi Developments MOLISE

CARTABBIA

RESPONSABILE DEL PROCEDIMENTO: Liliana Panei
 BUIG: LIII-8 ARRIVO: 31/07/2009 AREA: 332,6 Km² FOGLI IGM: 31-32 LOMBARDIA
 RICHIEDENTI: Mac Oil

CASCINA ALBERTO

RESPONSABILE DEL PROCEDIMENTO: Liliana Panei
 BUIG: XLVIII-8 ARRIVO: 29/07/2004 AREA: 462,14 Km² FOGLI IGM: 31-43-44 LOMBARDIA
 RICHIEDENTI: Northern Petroleum Ltd PIEMONTE

CASCINA GRAZIOSA

RESPONSABILE DEL PROCEDIMENTO: Liliana Panei
 BUIG: LV-7 ARRIVO: 06/06/2011 AREA: 592,5 Km² FOGLI IGM: 44 LOMBARDIA
 RICHIEDENTI: Enel Lonqanesi Developments PIEMONTE

CASCINETTA

RESPONSABILE DEL PROCEDIMENTO: Liliana Panei
 BUIG: LIII-7 ARRIVO: 30/06/2009 AREA: 135,6 Km² FOGLI IGM: 58 LOMBARDIA
 RICHIEDENTI: Italmin Exploration

ISTANZE PER IL CONFERIMENTO DI TITOLI MINERARI - Aggiornamento 29/febbraio/2012

CASTELVERDE

RESPONSABILE DEL PROCEDIMENTO: Rita Mancuso
 BUIG: LI-5 ARRIVO: 11/04/2007 AREA: 542,3 Km² FOGLI IGM: 60-61 EMILIA ROMAGNA
 RICHIEDENTI: Compagnia Generale Idrocarburi LOMBARDIA

CIPRESSI

RESPONSABILE DEL PROCEDIMENTO: Liliana Panei
 BUIG: XLIX-12 ARRIVO: 29/11/2005 AREA: 144,43 Km² FOGLI IGM: 140-141 ABRUZZO
 RICHIEDENTI: Eni

COLLE DEI NIDI

RESPONSABILE DEL PROCEDIMENTO: Liliana Panei
 BUIG: L-5 ARRIVO: 28/04/2006 AREA: 83,19 Km² FOGLI IGM: 140 ABRUZZO
 RICHIEDENTI: Gas Plus Italiana MARCHE
 Medoilgas Italia
 Petrorep Italiana

COLLE DELLA GUARDIA

RESPONSABILE DEL PROCEDIMENTO: Liliana Panei
 BUIG: LIV-4 ARRIVO: 31/03/2010 AREA: 83,87 Km² FOGLI IGM: 148-154-155 MOLISE
 RICHIEDENTI: Vega Oil
 Vittorito Petroleum

CORROPOLI

RESPONSABILE DEL PROCEDIMENTO: Liliana Panei
 BUIG: XLVIII-1 ARRIVO: 01/10/2004 AREA: 172,3 Km² FOGLI IGM: 133-134 ABRUZZO
 RICHIEDENTI: Jkx Italia MARCHE

FIORENZUOLA D'ARDA

RESPONSABILE DEL PROCEDIMENTO: Luca Venerando Giuffrida
 BUIG: LII-8 ARRIVO: 31/07/2008 AREA: 535,2 Km² FOGLI IGM: 60-61-72-73 EMILIA ROMAGNA
 RICHIEDENTI: Mac Oil

FIUME PANARO

RESPONSABILE DEL PROCEDIMENTO: Liliana Panei
 BUIG: LIII-7 ARRIVO: 30/06/2009 AREA: 611,5 Km² FOGLI IGM: 86-87-97-98 EMILIA ROMAGNA
 RICHIEDENTI: Hunt Oil Company

FIUME RENO

RESPONSABILE DEL PROCEDIMENTO: Liliana Panei
 BUIG: LIII-7 ARRIVO: 30/06/2009 AREA: 553,2 Km² FOGLI IGM: 87-88-98-99 EMILIA ROMAGNA
 RICHIEDENTI: Hunt Oil Company

FIUME SECCHIA

RESPONSABILE DEL PROCEDIMENTO: Liliana Panei
 BUIG: LIII-7 ARRIVO: 30/06/2009 AREA: 651,2 Km² FOGLI IGM: 86-97 EMILIA ROMAGNA
 RICHIEDENTI: Hunt Oil Company

FONTE DELLA VIGNA

RESPONSABILE DEL PROCEDIMENTO: Liliana Panei
 BUIG: LI-4 ARRIVO: 28/03/2007 AREA: 56,1 Km² FOGLI IGM: 212-222 CALABRIA
 RICHIEDENTI: Total E&P Italia

FORAPANE

RESPONSABILE DEL PROCEDIMENTO: Liliana Panei
 BUIG: LV-3 ARRIVO: 28/02/2011 AREA: 24,53 Km² FOGLI IGM: 163 PUGLIA
 RICHIEDENTI: Delta Energy

FRUSCI

RESPONSABILE DEL PROCEDIMENTO: Liliana Panei
 BUIG: XLI-8 ARRIVO: 15/07/1997 AREA: 237,13 Km² FOGLI IGM: 187-199 BASILICATA
 RICHIEDENTI: Eni

GROTTE DEL SALICE

RESPONSABILE DEL PROCEDIMENTO: Liliana Panei
 BUIG: XLIV-3 ARRIVO: 01/02/2000 AREA: 118,14 Km² FOGLI IGM: 211 BASILICATA
 RICHIEDENTI: Shell Italia EP

ISTANZE PER IL CONFERIMENTO DI TITOLI MINERARI - Aggiornamento 29/febbraio/2012

IL CONVENTO

RESPONSABILE DEL PROCEDIMENTO: Rita Mancuso
 BUIG: LI-4 ARRIVO: 28/03/2007 AREA: 412,8 Km² FOGLI IGM: 155 MOLISE
 RICHIEDENTI: Apennine Energy PUGLIA
 Compagnia Generale Idrocarburi

IL PERITO

RESPONSABILE DEL PROCEDIMENTO: Liliana Panei
 BUIG: LV-3 ARRIVO: 28/02/2011 AREA: 91,39 Km² FOGLI IGM: 201 BASILICATA
 RICHIEDENTI: Delta Energy

LA CERASA

RESPONSABILE DEL PROCEDIMENTO: Liliana Panei
 BUIG: XLIX-10 ARRIVO: 01/09/2005 AREA: 75,86 Km² FOGLI IGM: 199 BASILICATA
 RICHIEDENTI: Shell Italia EP

LA RISORTA

RESPONSABILE DEL PROCEDIMENTO: Liliana Panei
 BUIG: XLIX-7 ARRIVO: 30/06/2005 AREA: 296,6 Km² FOGLI IGM: 65-77 EMILIA ROMAGNA
 RICHIEDENTI: Northsun Italia VENETO

LE SALINE

RESPONSABILE DEL PROCEDIMENTO: Liliana Panei
 BUIG: L-9 ARRIVO: 31/08/2006 AREA: 616,8 Km² FOGLI IGM: 64-76 EMILIA ROMAGNA
 RICHIEDENTI: Aleanna Resources LLC VENETO

MASSERIA LA ROCCA

RESPONSABILE DEL PROCEDIMENTO: Liliana Panei
 BUIG: XLII-1 ARRIVO: 22/12/1997 AREA: 13,06 Km² FOGLI IGM: 199 BASILICATA
 RICHIEDENTI: Eni
 Medoilgas Italia
 Total E&P Italia

MASSERIA MONTAROZZO

RESPONSABILE DEL PROCEDIMENTO: Rita Mancuso
 BUIG: LI-5 ARRIVO: 27/04/2007 AREA: 154,6 Km² FOGLI IGM: 164-175 PUGLIA
 RICHIEDENTI: Vega Oil

1 MAZZE'

RESPONSABILE DEL PROCEDIMENTO: Liliana Panei
 BUIG: LV-7 ARRIVO: 30/06/2011 AREA: 736,6 Km² FOGLI IGM: 42-43-56-57 PIEMONTE
 RICHIEDENTI: Petroceltic Italia

MELZO

RESPONSABILE DEL PROCEDIMENTO: Liliana Panei
 BUIG: LII-2 ARRIVO: 25/01/2008 AREA: 182,8 Km² FOGLI IGM: 45-46 LOMBARDIA
 RICHIEDENTI: Mac Oil

MONTE CAVALLO

RESPONSABILE DEL PROCEDIMENTO: Liliana Panei
 BUIG: XLIX-10 ARRIVO: 01/09/2005 AREA: 211,9 Km² FOGLI IGM: 199-210 BASILICATA
 RICHIEDENTI: Shell Italia EP CAMPANIA

MONTE LI FOI

RESPONSABILE DEL PROCEDIMENTO: Luca Venerando Giuffrida
 BUIG: LII-1 ARRIVO: 31/12/2007 AREA: 140,7 Km² FOGLI IGM: 187-199 BASILICATA
 RICHIEDENTI: Eni

MONTOTTONE

RESPONSABILE DEL PROCEDIMENTO: Luca Venerando Giuffrida
 BUIG: LII-3 ARRIVO: 22/02/2008 AREA: 439,6 Km² FOGLI IGM: 124-125-132-1 MARCHE
 RICHIEDENTI: Mac Oil

MURO LUCANO

RESPONSABILE DEL PROCEDIMENTO: Liliana Panei
 BUIG: LIII-8 ARRIVO: 13/07/2009 AREA: 111,9 Km² FOGLI IGM: 186-187 BASILICATA
 RICHIEDENTI: Italmin Exploration CAMPANIA

ISTANZE PER IL CONFERIMENTO DI TITOLI MINERARI - Aggiornamento 29/febbraio/2012

OLIVETO LUCANO

RESPONSABILE DEL PROCEDIMENTO: Liliana Panei
 BUIG: XLII-11 ARRIVO: 08/10/1998 AREA: 188,23 Km² FOGLI IGM: 200 BASILICATA
 RICHIEDENTI: Esso Italiana
 Total E&P Italia

PALAZZO SAN GERVASIO

RESPONSABILE DEL PROCEDIMENTO: Liliana Panei
 BUIG: L-4 ARRIVO: 29/03/2006 AREA: 469,9 Km² FOGLI IGM: 187-188 BASILICATA
 RICHIEDENTI: Aleanna Resources LLC

PIETRA SPACCATA

RESPONSABILE DEL PROCEDIMENTO: Liliana Panei
 BUIG: LV-3 ARRIVO: 28/02/2011 AREA: 333,3 Km² FOGLI IGM: 162-173 CAMPANIA
 RICHIEDENTI: Delta Energy

PIGNOLA

RESPONSABILE DEL PROCEDIMENTO: Liliana Panei
 BUIG: XLIX-10 ARRIVO: 01/09/2005 AREA: 54,83 Km² FOGLI IGM: 199 BASILICATA
 RICHIEDENTI: Shell Italia EP

POSTA DEL GIUDICE

RESPONSABILE DEL PROCEDIMENTO: Rita Mancuso
 BUIG: L-2 ARRIVO: 31/01/2006 AREA: 113,6 Km² FOGLI IGM: 163 PUGLIA
 RICHIEDENTI: Apennine Energy
 Compagnia Generale Idrocarburi

ROCCA SUSELLA

RESPONSABILE DEL PROCEDIMENTO: Liliana Panei
 BUIG: LVI-1 ARRIVO: 28/12/2011 AREA: 668,7 Km² FOGLI IGM: 70-71 LOMBARDIA
 RICHIEDENTI: Enel Lonqanesi Developments PIEMONTE

S. GRATO

RESPONSABILE DEL PROCEDIMENTO: Liliana Panei
 BUIG: LII-10 ARRIVO: 08/09/2008 AREA: 171,3 Km² FOGLI IGM: 46-59-60 LOMBARDIA
 RICHIEDENTI: Mac Oil

S. MARIA GORETTI

RESPONSABILE DEL PROCEDIMENTO: Liliana Panei
 BUIG: LII-11 ARRIVO: 31/10/2008 AREA: 101,3 Km² FOGLI IGM: 133-134-125 MARCHE
 RICHIEDENTI: Apennine Energy

S. VENERE

RESPONSABILE DEL PROCEDIMENTO: Liliana Panei
 BUIG: L-7 ARRIVO: 22/06/2006 AREA: 73,12 Km² FOGLI IGM: 141 ABRUZZO
 RICHIEDENTI: Eni
 Gas Plus Italiana

SAN BUONO

RESPONSABILE DEL PROCEDIMENTO: Liliana Panei
 BUIG: LI-9 ARRIVO: 22/08/2007 AREA: 736,3 Km² FOGLI IGM: 147-148-153-1 ABRUZZO
 RICHIEDENTI: Medoilgas Italia MOLISE

SAN FELE

RESPONSABILE DEL PROCEDIMENTO: Luca Venerando Giuffrida
 BUIG: LII-2 ARRIVO: 02/01/2008 AREA: 142,9 Km² FOGLI IGM: 187 BASILICATA
 RICHIEDENTI: Eni

SAN PATRIZIO

RESPONSABILE DEL PROCEDIMENTO: Liliana Panei
 BUIG: LV-1 ARRIVO: 30/12/2010 AREA: 205,8 Km² FOGLI IGM: 88 EMILIA ROMAGNA
 RICHIEDENTI: Veqa Oil

SAN ROCCO

RESPONSABILE DEL PROCEDIMENTO: Liliana Panei
 BUIG: L-7 ARRIVO: 15/06/2006 AREA: 67,75 Km² FOGLI IGM: 148 ABRUZZO
 RICHIEDENTI: Compagnia Generale Idrocarburi

ISTANZE PER IL CONFERIMENTO DI TITOLI MINERARI - Aggiornamento 29/febbraio/2012

SATRIANO DI LUCANIA

RESPONSABILE DEL PROCEDIMENTO: Liliana Panei
 BUIG: XLIX-10 ARRIVO: 22/09/2005 AREA: 104,3 Km² FOGLI IGM: 199 BASILICATA
 RICHIEDENTI: Eni

SCARPIZZOLO

RESPONSABILE DEL PROCEDIMENTO: Liliana Panei
 BUIG: LV-1 ARRIVO: 30/12/2010 AREA: 110,9 Km² FOGLI IGM: 47 LOMBARDIA
 RICHIEDENTI: Veqa Oil

SERRA DEI GATTI

RESPONSABILE DEL PROCEDIMENTO: Rita Mancuso
 BUIG: L-2 ARRIVO: 31/01/2006 AREA: 121,8 Km² FOGLI IGM: 163-174 PUGLIA
 RICHIEDENTI: Medoilgas Italia

SIGNORELLA

RESPONSABILE DEL PROCEDIMENTO: Liliana Panei
 BUIG: LIV-3 ARRIVO: 28/02/2010 AREA: 82,11 Km² FOGLI IGM: 155-163 PUGLIA
 RICHIEDENTI: Vittorito Petroleum

SOLFARA MARE

RESPONSABILE DEL PROCEDIMENTO: Liliana Panei
 BUIG: LII-12 ARRIVO: 27/11/2008 AREA: 337 Km² FOGLI IGM: 230 CALABRIA
 RICHIEDENTI: Apennine Energy

SORBOLO

RESPONSABILE DEL PROCEDIMENTO: Luca Venerando Giuffrida
 BUIG: LII-3 ARRIVO: 21/02/2008 AREA: 297 Km² FOGLI IGM: 73-74 EMILIA ROMAGNA
 RICHIEDENTI: San Leon Energy

SOSPIRO

RESPONSABILE DEL PROCEDIMENTO: Luca Venerando Giuffrida
 BUIG: LII-3 ARRIVO: 21/02/2008 AREA: 421,2 Km² FOGLI IGM: 61 LOMBARDIA
 RICHIEDENTI: San Leon Energy

TEMPA LA PETROSA

RESPONSABILE DEL PROCEDIMENTO: Liliana Panei
 BUIG: LI-4 ARRIVO: 28/03/2007 AREA: 412,1 Km² FOGLI IGM: 200-211 BASILICATA
 RICHIEDENTI: Total E&P Italia CALABRIA

TORRE DEL FERRO

RESPONSABILE DEL PROCEDIMENTO: Liliana Panei
 BUIG: LVI-3 ARRIVO: 22/02/2012 AREA: 118 Km² FOGLI IGM: 221-222-229-2 CALABRIA
 RICHIEDENTI: Apennine Energy

TORRE DEL MORO

RESPONSABILE DEL PROCEDIMENTO: Liliana Panei
 BUIG: LV-8 ARRIVO: 14/07/2011 AREA: 111 Km² FOGLI IGM: 100 EMILIA ROMAGNA
 RICHIEDENTI: Po Valley Operations PTY

TOZZONA

RESPONSABILE DEL PROCEDIMENTO: Liliana Panei
 BUIG: LIV-7 ARRIVO: 30/06/2010 AREA: 90,88 Km² FOGLI IGM: 88-99 EMILIA ROMAGNA
 RICHIEDENTI: Po Valley Operations PTY

TRE PONTI

RESPONSABILE DEL PROCEDIMENTO: Liliana Panei
 BUIG: L-9 ARRIVO: 31/08/2006 AREA: 742,8 Km² FOGLI IGM: 64-65-76-77 EMILIA ROMAGNA
 RICHIEDENTI: Aleanna Resources LLC VENETO

VILLA CARBONE

RESPONSABILE DEL PROCEDIMENTO: Liliana Panei
 BUIG: L-5 ARRIVO: 28/04/2006 AREA: 68,12 Km² FOGLI IGM: 140-133 ABRUZZO
 RICHIEDENTI: Gas Plus Italiana
 Medoilgas Italia

VILLA MAZZAROSA

RESPONSABILE DEL PROCEDIMENTO: Liliana Panei
 BUIG: L-4 ARRIVO: 31/03/2006 AREA: 13,4 Km² FOGLI IGM: 134-141 ABRUZZO
 RICHIEDENTI: Medoilgas Italia

ISTANZE PER IL CONFERIMENTO DI TITOLI MINERARI - Aggiornamento 29/febbraio/2012

ISTANZE DI PERMESSO DI RICERCA IN MARE

d 21 G.R.-NP

RESPONSABILE DEL PROCEDIMENTO: Luca Venerando Giuffrida
 BUIG: XLVIII-3 ARRIVO: 29/02/2004 AREA: 155,1 Km² FOGLI IIM: 948 ZONA C
 RICHIEDENTI: Northern Petroleum Ltd ZONA G

d 25 G.R.-NP

RESPONSABILE DEL PROCEDIMENTO: Rita Mancuso
 BUIG: LII-12 ARRIVO: 28/11/2008 AREA: 237,8 Km² FOGLI IIM: 948 ZONA G
 RICHIEDENTI: Northern Petroleum Ltd

d 26 G.R.-NP

RESPONSABILE DEL PROCEDIMENTO: Rita Mancuso
 BUIG: LII-12 ARRIVO: 28/11/2008 AREA: 151,1 Km² FOGLI IIM: 948 ZONA G
 RICHIEDENTI: Northern Petroleum Ltd

1 d 27 G.R.-NS

RESPONSABILE DEL PROCEDIMENTO: Liliana Panei
 BUIG: LIII-3 ARRIVO: 24/02/2009 AREA: 153,9 Km² FOGLI IIM: 917 ZONA G
 RICHIEDENTI: Northsun Italia

d 28 G.R.-AG

RESPONSABILE DEL PROCEDIMENTO: Liliana Panei
 BUIG: LIII-4 ARRIVO: 25/03/2009 AREA: 456,5 Km² FOGLI IIM: 917 ZONA G
 RICHIEDENTI: Edison
 Eni

d 29 G.R.-NP

RESPONSABILE DEL PROCEDIMENTO: Liliana Panei
 BUIG: LIII-7 ARRIVO: 30/06/2009 AREA: 153,5 Km² FOGLI IIM: 916-917 ZONA G
 RICHIEDENTI: Northern Petroleum Ltd
 Petroceltic Italia

d 30 G.R.-NP

RESPONSABILE DEL PROCEDIMENTO: Liliana Panei
 BUIG: LIII-7 ARRIVO: 30/06/2009 AREA: 334,5 Km² FOGLI IIM: 917 ZONA C
 RICHIEDENTI: Northern Petroleum Ltd ZONA G

1 d 31 G.R.-EL

RESPONSABILE DEL PROCEDIMENTO: Liliana Panei
 BUIG: LIII-7 ARRIVO: 30/06/2009 AREA: 153,9 Km² FOGLI IIM: 917 ZONA G
 RICHIEDENTI: Petroceltic Italia

1 d 33 G.R.-AG

RESPONSABILE DEL PROCEDIMENTO: Liliana Panei
 BUIG: LIII-7 ARRIVO: 26/06/2009 AREA: 153,9 Km² FOGLI IIM: 917 ZONA G
 RICHIEDENTI: Edison
 Eni

d 60 F.R.-NP

RESPONSABILE DEL PROCEDIMENTO: Luca Venerando Giuffrida
 BUIG: L-4 ARRIVO: 01/03/2006 AREA: 741,8 Km² FOGLI IIM: 921 ZONA F
 RICHIEDENTI: Northern Petroleum Ltd

d 61 F.R.-NP

RESPONSABILE DEL PROCEDIMENTO: Luca Venerando Giuffrida
 BUIG: L-7 ARRIVO: 01/06/2006 AREA: 728,3 Km² FOGLI IIM: 921 ZONA F
 RICHIEDENTI: Northern Petroleum Ltd

d 63 F.R.-NP

RESPONSABILE DEL PROCEDIMENTO: Rita Mancuso
 BUIG: LII-11 ARRIVO: 31/10/2008 AREA: 724,3 Km² FOGLI IIM: 917 ZONA D
 RICHIEDENTI: Northern Petroleum Ltd ZONA F

d 65 F.R.-NP

RESPONSABILE DEL PROCEDIMENTO: Liliana Panei
 BUIG: LIII-5 ARRIVO: 30/04/2009 AREA: 729,3 Km² FOGLI IIM: 921 ZONA F
 RICHIEDENTI: Northern Petroleum Ltd

ISTANZE PER IL CONFERIMENTO DI TITOLI MINERARI - Aggiornamento 29/febbraio/2012

d 66 F.R.-NP

RESPONSABILE DEL PROCEDIMENTO: Liliana Panei
 BUIG: LIII-5 ARRIVO: 30/04/2009 AREA: 711,6 Km² FOGLI IIM: 921 ZONA F
 RICHIEDENTI: Northern Petroleum Ltd

d 67 F.R.-AG

RESPONSABILE DEL PROCEDIMENTO: Liliana Panei
 BUIG: LIII-7 ARRIVO: 30/06/2009 AREA: 449,4 Km² FOGLI IIM: 920 ZONA F
 RICHIEDENTI: Eni

2 d 68 F.R.-TU

RESPONSABILE DEL PROCEDIMENTO: Liliana Panei
 BUIG: LIII-8 ARRIVO: 31/07/2009 AREA: 263 Km² FOGLI IIM: 919 ZONA F
 RICHIEDENTI: Nautical Petroleum
 Transunion Petroleum Italia

d 71 F.R.-NP

RESPONSABILE DEL PROCEDIMENTO: Liliana Panei
 BUIG: LIII-11 ARRIVO: 26/10/2009 AREA: 628 Km² FOGLI IIM: 920 ZONA F
 RICHIEDENTI: Northern Petroleum Ltd

d 72 F.R.-NP

RESPONSABILE DEL PROCEDIMENTO: Liliana Panei
 BUIG: LIII-11 ARRIVO: 26/10/2009 AREA: 742,6 Km² FOGLI IIM: 920 ZONA D
 RICHIEDENTI: Northern Petroleum Ltd ZONA F

d 73 F.R.-SH

RESPONSABILE DEL PROCEDIMENTO: Liliana Panei
 BUIG: LIII-12 ARRIVO: 23/11/2009 AREA: 730,4 Km² FOGLI IIM: 919 ZONA F
 RICHIEDENTI: Shell Italia EP

d 74 F.R.-SH

RESPONSABILE DEL PROCEDIMENTO: Liliana Panei
 BUIG: LIII-12 ARRIVO: 23/11/2009 AREA: 617,8 Km² FOGLI IIM: 919 ZONA D
 RICHIEDENTI: Shell Italia EP ZONA F

2 d 75 F.R.-NP

RESPONSABILE DEL PROCEDIMENTO: Liliana Panei
 BUIG: LIII-12 ARRIVO: 30/11/2009 AREA: 263 Km² FOGLI IIM: 919 ZONA F
 RICHIEDENTI: Northern Petroleum Ltd

d 77 F.R.-NP

RESPONSABILE DEL PROCEDIMENTO: Liliana Panei
 BUIG: LIV-2 ARRIVO: 29/01/2010 AREA: 741,2 Km² FOGLI IIM: 919 ZONA F
 RICHIEDENTI: Northern Petroleum Ltd

4 d 78 F.R.-NP

RESPONSABILE DEL PROCEDIMENTO: Liliana Panei
 BUIG: LIV-12 ARRIVO: 30/11/2010 AREA: 748,7 Km² FOGLI IIM: 919 ZONA F
 RICHIEDENTI: Northern Petroleum Ltd

4 d 79 F.R.-EN

RESPONSABILE DEL PROCEDIMENTO: Liliana Panei
 BUIG: LV-4 ARRIVO: 24/03/2011 AREA: 748,7 Km² FOGLI IIM: 919 ZONA F
 RICHIEDENTI: Enel Lonqanesi Developments

d 149 D.R.-NP

RESPONSABILE DEL PROCEDIMENTO: Luca Venerando Giuffrida
 BUIG: L-10 ARRIVO: 01/09/2006 AREA: 264,4 Km² FOGLI IIM: 921 ZONA D
 RICHIEDENTI: Northern Petroleum Ltd ZONA F

d 168 A.R.-PV

RESPONSABILE DEL PROCEDIMENTO: Luca Venerando Giuffrida
 BUIG: LI-9 ARRIVO: 06/08/2007 AREA: 205 Km² FOGLI IIM: 924 ZONA A
 RICHIEDENTI: Po Valley Operations PTY

ISTANZE PER IL CONFERIMENTO DI TITOLI MINERARI - Aggiornamento 29/febbraio/2012

d 347 C.R.-NP

RESPONSABILE DEL PROCEDIMENTO: Luca Venerando Giuffrida
 BUIG: XLVII-12 ARRIVO: 30/11/2003 AREA: 41,06 Km^q FOGLI IIM: ZONA C
 RICHIEDENTI: Northern Petroleum Ltd

d 351 C.R.-NP

RESPONSABILE DEL PROCEDIMENTO: Luca Venerando Giuffrida
 BUIG: LII-2 ARRIVO: 31/01/2008 AREA: 101,87 Km^q FOGLI IIM: 917 ZONA C
 RICHIEDENTI: Northern Petroleum Ltd

d 353 C.R.-SL

RESPONSABILE DEL PROCEDIMENTO: Rita Mancuso
 BUIG: LII-3 ARRIVO: 21/02/2008 AREA: 220,6 Km^q FOGLI IIM: 948 ZONA C
 RICHIEDENTI: San Leon Energy

d 359 C.R.-TU

RESPONSABILE DEL PROCEDIMENTO: Liliana Panei
 BUIG: LIII-8 ARRIVO: 31/07/2009 AREA: 697,4 Km^q FOGLI IIM: 917 ZONA C
 RICHIEDENTI: Nautical Petroleum
 Transunion Petroleum Italia

d 361 C.R.-TU

RESPONSABILE DEL PROCEDIMENTO: Liliana Panei
 BUIG: LIII-8 ARRIVO: 31/07/2009 AREA: 88,99 Km^q FOGLI IIM: 917 ZONA C
 RICHIEDENTI: Nautical Petroleum
 Transunion Petroleum Italia

3 d 362 C.R.-NP

RESPONSABILE DEL PROCEDIMENTO: Liliana Panei
 BUIG: LIII-10 ARRIVO: 22/09/2009 AREA: 724,6 Km^q FOGLI IIM: 948 ZONA C
 RICHIEDENTI: Northern Petroleum Ltd ZONA G

3 d 363 C.R.-AX

RESPONSABILE DEL PROCEDIMENTO: Liliana Panei
 BUIG: LIV-2 ARRIVO: 29/01/2010 AREA: 724,6 Km^q FOGLI IIM: 948 ZONA C
 RICHIEDENTI: Audax Energy ZONA G

d 364 C.R.-AX

RESPONSABILE DEL PROCEDIMENTO: Liliana Panei
 BUIG: LIV-2 ARRIVO: 29/01/2010 AREA: 654,4 Km^q FOGLI IIM: 948 ZONA C
 RICHIEDENTI: Audax Energy

d 367 C.R.-NP

RESPONSABILE DEL PROCEDIMENTO: Luca Venerando Giuffrida
 BUIG: LV-11 ARRIVO: 24/10/2011 AREA: 57,18 Km^q FOGLI IIM: 948 ZONA C
 RICHIEDENTI: Northern Petroleum Ltd

d 492 B.R.-EL

RESPONSABILE DEL PROCEDIMENTO: Luca Venerando Giuffrida
 BUIG: L-11 ARRIVO: 01/10/2006 AREA: 152,2 Km^q FOGLI IIM: 922 ZONA B
 RICHIEDENTI: Petroceltic Italia

d 493 B.R.-EL

RESPONSABILE DEL PROCEDIMENTO: Luca Venerando Giuffrida
 BUIG: L-11 ARRIVO: 01/10/2006 AREA: 327,1 Km^q FOGLI IIM: 922 ZONA B
 RICHIEDENTI: Petroceltic Italia

d 494 B.R.-EL

RESPONSABILE DEL PROCEDIMENTO: Luca Venerando Giuffrida
 BUIG: L-11 ARRIVO: 01/10/2006 AREA: 373,7 Km^q FOGLI IIM: 922 ZONA B
 RICHIEDENTI: Petroceltic Italia

d 495 B.R.-EL

RESPONSABILE DEL PROCEDIMENTO: Luca Venerando Giuffrida
 BUIG: L-11 ARRIVO: 01/10/2006 AREA: 165 Km^q FOGLI IIM: 922 ZONA B
 RICHIEDENTI: Petroceltic Italia

d 503 B.R.-CS

RESPONSABILE DEL PROCEDIMENTO: Luca Venerando Giuffrida
 BUIG: LI-5 ARRIVO: 26/04/2007 AREA: 137,7 Km^q FOGLI IIM: 923 ZONA B
 RICHIEDENTI: Apennine Energy

ISTANZE PER IL CONFERIMENTO DI TITOLI MINERARI - Aggiornamento 29/febbraio/2012

d 504 B.R.-GE

RESPONSABILE DEL PROCEDIMENTO: Luca Venerando Giuffrida
 BUIG: LI-12 ARRIVO: 14/11/2007 AREA: 531,8 Km² FOGLI IIM: 923 ZONA B
 RICHIEDENTI: Enel Lonqanesi Developments

d 505 B.R.-EL

RESPONSABILE DEL PROCEDIMENTO: Rita Mancuso
 BUIG: LII-3 ARRIVO: 29/02/2008 AREA: 729,7 Km² FOGLI IIM: 922 ZONA B
 RICHIEDENTI: Petroceltic Italia

d 507 B.R.-EL

RESPONSABILE DEL PROCEDIMENTO: Liliana Panei
 BUIG: LIV-4 ARRIVO: 12/03/2010 AREA: 496,8 Km² FOGLI IIM: 922 ZONA B
 RICHIEDENTI: Petroceltic Italia

ISTANZE DI CONCESSIONE DI COLTIVAZIONE IN TERRAFERMA

AGLAVIZZA

RESPONSABILE DEL PROCEDIMENTO: Liliana Panei
 BUIG: L-7 ARRIVO: 01/06/2006 AREA: 7,32 Km² FOGLI IGM: ABRUZZO
 RICHIEDENTI: Medoilqas Civita

AGOSTA

RESPONSABILE DEL PROCEDIMENTO: Liliana Panei
 BUIG: XLVII-10 ARRIVO: 01/09/2003 AREA: 26,93 Km² FOGLI IGM: 77 89 EMILIA ROMAGNA
 RICHIEDENTI: Eni PERMESSO: VALLI DI COMACCHIO

BAGNACAVALLO

DIRIGENTE DELEGATO: Arnaldo Viotto
 BUIG: LIII-3 ARRIVO: 24/02/2009 AREA: 14,75 Km² FOGLI IGM: 89 EMILIA ROMAGNA
 RICHIEDENTI: Lonqanesi Developments PERMESSO: SAN MARCO - CASALE COCCHI

COLLE SANTO

RESPONSABILE DEL PROCEDIMENTO: Liliana Panei
 BUIG: LIII-3 ARRIVO: 24/02/2009 AREA: 35,72 Km² FOGLI IGM: 146 ABRUZZO
 RICHIEDENTI: Forest CMI INTEREJE PERMESSO: MONTE PALLANO

S. ALBERTO

RESPONSABILE DEL PROCEDIMENTO: Liliana Panei
 BUIG: L-8 ARRIVO: 01/07/2006 AREA: 19,51 Km² FOGLI IGM: EMILIA ROMAGNA
 RICHIEDENTI: Northsun Italia
 Po Valley Operations PTY

ISTANZE DI CONCESSIONE DI COLTIVAZIONE IN MARE

d 1 G.C.-AG

RESPONSABILE DEL PROCEDIMENTO: Rita Mancuso
 BUIG: XLI-1 ARRIVO: 30/12/1996 AREA: 171,7 Km² FOGLI IIM: 947 ZONA G
 RICHIEDENTI: Aqio PERMESSO: G.R8.AS
 Edison

d 2 G.C.-AG

DIRIGENTE DELEGATO: Antonio Martini
 BUIG: LIII-9 ARRIVO: 04/08/2009 AREA: 142,6 Km² FOGLI IIM: 917 ZONA G
 RICHIEDENTI: Eni PERMESSO: G.R 14.AG

d 3 G.C.-AG

DIRIGENTE DELEGATO: Antonio Martini
 BUIG: LIII-9 ARRIVO: 04/08/2009 AREA: 145,6 Km² FOGLI IIM: 917 ZONA G
 RICHIEDENTI: Eni PERMESSO: G.R 14.AG e G.R 13.AG

d 6 F.C.-AG

RESPONSABILE DEL PROCEDIMENTO: Rita Mancuso
 BUIG: LI-1 ARRIVO: 01/12/2006 AREA: 76,69 Km² FOGLI IIM: ZONA F
 RICHIEDENTI: Eni

d 23 A.C.-AG

RESPONSABILE DEL PROCEDIMENTO: Rita Mancuso
 BUIG: XXXIX-3 ARRIVO: 13/02/1995 AREA: 58,32 Km² FOGLI IIM: 924 ZONA A
 RICHIEDENTI: Aqio PERMESSO: A.R80.AG

ISTANZE PER IL CONFERIMENTO DI TITOLI MINERARI - Aggiornamento 29/febbraio/2012

d 26 B.C.-AG

RESPONSABILE DEL PROCEDIMENTO: Rita Mancuso
 BUIG: XXXII-3 ARRIVO: 15/02/1988 AREA: 58,48 Km² FOGLI IIM: 922 ZONA B
 RICHIEDENTI: Agip PERMESSO: B.R137.AG

d 29 B.C.-AG

RESPONSABILE DEL PROCEDIMENTO: Rita Mancuso
 BUIG: L-10 ARRIVO: 19/09/2006 AREA: 27,31 Km² FOGLI IIM: ZONA B
 RICHIEDENTI: Eni PERMESSO: B.R250.EA

d 30 B.C.-MD

RESPONSABILE DEL PROCEDIMENTO: Rita Mancuso
 BUIG: LIII-1 ARRIVO: 18/12/2008 AREA: 109,2 Km² FOGLI IIM: 922 ZONA B
 RICHIEDENTI: Medoilgas Italia

d 35 A.C.-AG

RESPONSABILE DEL PROCEDIMENTO: Liliana Panei
 BUIG: XLI-4 ARRIVO: 03/03/1997 AREA: 144,17 Km² FOGLI IIM: 924 ZONA A
 RICHIEDENTI: Agip PERMESSO: A.R73.AX
 Stargas Italia
 Total Italia

d 38 A.C.-AG

RESPONSABILE DEL PROCEDIMENTO: Rita Mancuso
 BUIG: L-3 ARRIVO: 01/02/2006 AREA: 54,26 Km² FOGLI IIM: ZONA A
 RICHIEDENTI: Eni PERMESSO: A.R 90.AG

d 39 A.C.-EA

RESPONSABILE DEL PROCEDIMENTO: Rita Mancuso
 BUIG: L-9 ARRIVO: 01/08/2006 AREA: 103,6 Km² FOGLI IIM: ZONA A
 RICHIEDENTI: Eni

ISTANZE DI CONCESSIONE DI STOCCAGGIO IN TERRAFERMA

BAGNOLO NELLA STOCCAGGIO

RESPONSABILE DEL PROCEDIMENTO: Liliana Panei
 BUIG: LI-10 ARRIVO: 17/09/2007 AREA: 24,07 Km² FOGLI IGM: 47 LOMBARDIA
 RICHIEDENTI: Edison Stoccaaggio
 Retraagas

CUGNO LE MACINE STOCCAGGIO

RESPONSABILE DEL PROCEDIMENTO: Liliana Panei
 BUIG: XLVI-9 ARRIVO: 01/08/2002 AREA: 48,16 Km² FOGLI IGM: 200 BASILICATA
 RICHIEDENTI: Geoaastock

PALAZZO MORONI STOCCAGGIO

RESPONSABILE DEL PROCEDIMENTO: Roberto Rocchi
 BUIG: LII-11 ARRIVO: 03/10/2008 AREA: 4,98 Km² FOGLI IGM: 125 MARCHE
 RICHIEDENTI: Edison

POGGIOFIORITO STOCCAGGIO

RESPONSABILE DEL PROCEDIMENTO: Liliana Panei
 BUIG: LI-11 ARRIVO: 26/10/2007 AREA: 10,18 Km² FOGLI IGM: 147 ABRUZZO
 RICHIEDENTI: Gas Plus Italiana

RIVARA STOCCAGGIO

RESPONSABILE DEL PROCEDIMENTO: Liliana Panei
 BUIG: XLVI-8 ARRIVO: 01/07/2002 AREA: 117,14 Km² FOGLI IGM: 75 EMILIA ROMAGNA
 RICHIEDENTI: Independent Gas Management

ROMANENGO STOCCAGGIO

RESPONSABILE DEL PROCEDIMENTO: Liliana Panei
 BUIG: LI-10 ARRIVO: 17/09/2007 AREA: 24,09 Km² FOGLI IGM: 46 LOMBARDIA
 RICHIEDENTI: Enel Trade

SAN BENEDETTO STOCCAGGIO

RESPONSABILE DEL PROCEDIMENTO: Liliana Panei
 BUIG: LI-10 ARRIVO: 14/09/2007 AREA: 15,07 Km² FOGLI IGM: 133 MARCHE
 RICHIEDENTI: Acea
 Gas Plus Storage
 Gaz de France International

ISTANZE PER IL CONFERIMENTO DI TITOLI MINERARI - Aggiornamento 29/febbraio/2012

SERRA PIZZUTA STOCCAGGIO

RESPONSABILE DEL PROCEDIMENTO: Liliana Panei
 BUIG: XLVI-9 ARRIVO: 01/08/2002 AREA: 10,15 Km² FOGLI IGM: 201 BASILICATA
 RICHIEDENTI: Geogastock

SINARCA STOCCAGGIO

RESPONSABILE DEL PROCEDIMENTO: Roberto Rocchi
 BUIG: L-7 ARRIVO: 15/06/2006 AREA: 20,43 Km² FOGLI IGM: 154 MOLISE
 RICHIEDENTI: Edison
 Gas Plus Italiana

VOLTIDO STOCCAGGIO

RESPONSABILE DEL PROCEDIMENTO: Liliana Panei
 BUIG: LI-10 ARRIVO: 17/09/2007 AREA: 58,19 Km² FOGLI IGM: 61 LOMBARDIA
 RICHIEDENTI: Bluas Infrastrutture

ISTANZE DI PROGRAMMA DI RICERCA PER L'ACCERTAMENTO DELLA FATTIBILITÀ DI STOCCAGGIO

RIVARA VERIFICA FATTIBILITÀ STOCCAGGIO

RESPONSABILE DEL PROCEDIMENTO: Liliana Panei
 BUIG: LVI-3 ARRIVO: 29/02/2012 AREA: 117,14 Km² FOGLI IGM: 75 EMILIA ROMAGNA
 RICHIEDENTI: Eni Rivara Storage

ISTANZE DI PERMESSO DI RICERCA IN SICILIA

In Sicilia, per la sola terraferma, in virtù dello statuto speciale della regione, la competenza normativa e amministrativa è completamente autonoma.
 I dati riportati sono forniti dal competente ufficio regionale.

BIANCAVILLA

RESPONSABILE DEL PROCEDIMENTO: URIG
 BUIG: LIII-7 ARRIVO: 12/06/2009 AREA: 74 Km² FOGLI IIM: SICILIA
 RICHIEDENTI: Eni Mediterranea Idrocarburi

CASTRONUOVO

RESPONSABILE DEL PROCEDIMENTO: URIG
 BUIG: XLVII-12 ARRIVO: 21/11/2003 AREA: 692,6 Km² FOGLI IIM: SICILIA
 RICHIEDENTI: Edison

CONTRADA GIARDINELLO

RESPONSABILE DEL PROCEDIMENTO: URIG
 BUIG: LIV-2 ARRIVO: 04/01/2010 AREA: 380,4 Km² FOGLI IIM: SICILIA
 RICHIEDENTI: Eni Mediterranea Idrocarburi

COSTA DEL SOLE

RESPONSABILE DEL PROCEDIMENTO: URIG
 BUIG: LIV-1 ARRIVO: 18/12/2009 AREA: 41,52 Km² FOGLI IIM: 272 SICILIA
 RICHIEDENTI: Apennine Energy

ENNA

RESPONSABILE DEL PROCEDIMENTO: URIG
 BUIG: XLI-8 ARRIVO: 04/07/1997 AREA: 467,5 Km² FOGLI IIM: SICILIA
 RICHIEDENTI: Italmin Exploration

GOLD

RESPONSABILE DEL PROCEDIMENTO: URIG
 BUIG: LII-11 ARRIVO: 17/10/2008 AREA: 748,82 Km² FOGLI IIM: SICILIA
 RICHIEDENTI: F.M.G. Srl

LEBRINO

RESPONSABILE DEL PROCEDIMENTO: URIG
 BUIG: XLIV-12 ARRIVO: 02/11/2000 AREA: 310 Km² FOGLI IIM: SICILIA
 RICHIEDENTI: Italmin Exploration

PETRALIA SOPRANA

RESPONSABILE DEL PROCEDIMENTO: URIG
 BUIG: LII-5 ARRIVO: 09/04/2008 AREA: 727,5 Km² FOGLI IIM: SICILIA
 RICHIEDENTI: Eni Mediterranea Idrocarburi

ISTANZE PER IL CONFERIMENTO DI TITOLI MINERARI - Aggiornamento 29/febbraio/2012

SCICLI

RESPONSABILE DEL PROCEDIMENTO: URIG
 BUIG: LIII-6 ARRIVO: 28/05/2009 AREA: 96 Km² FOGLI IIM: SICILIA
 RICHIEDENTI: Irminio

ISTANZE DI CONCESSIONE DI COLTIVAZIONE IN SICILIA

In Sicilia, per la sola terraferma, in virtù dello statuto speciale della regione, la competenza normativa e amministrativa è completamente autonoma.
 I dati riportati sono forniti dal competente ufficio regionale.

BONINCONTRO

RESPONSABILE DEL PROCEDIMENTO: URIG
 BUIG: I-2 ARRIVO: 01/01/1957 AREA: 32,3 Km² FOGLI IIM: SICILIA
 RICHIEDENTI: Petrex Italia

CINQUEVIE

RESPONSABILE DEL PROCEDIMENTO: URIG
 BUIG: I-2 ARRIVO: 01/01/1957 AREA: 71 Km² FOGLI IIM: SICILIA
 RICHIEDENTI: Eni Mediterranea Idrocarburi

PIANO LUPO

RESPONSABILE DEL PROCEDIMENTO: URIG
 BUIG: I-2 ARRIVO: 01/01/1957 AREA: 61,57 Km² FOGLI IIM: SICILIA
 RICHIEDENTI: Eni Mediterranea Idrocarburi

ISTANZE DI PERMESSO DI RICERCA DI RISORSE GEOTERMICHE IN TERRAFERMA

6 ANGLONA

RESPONSABILE DEL PROCEDIMENTO: Competenza regionale
 BUIG: LV-7 ARRIVO: 24/06/2011 AREA: 300 Km² FOGLI IGM: SARDEGNA
 RICHIEDENTI: Unione Comuni Anzlona

ARLENA DI CASTRO

RESPONSABILE DEL PROCEDIMENTO: Competenza regionale
 BUIG: LV-8 ARRIVO: 28/07/2011 AREA: 91,4 Km² FOGLI IGM: LAZIO
 RICHIEDENTI: Sorgenia

ARRONE

RESPONSABILE DEL PROCEDIMENTO: Competenza regionale
 BUIG: LV-5 ARRIVO: 28/04/2011 AREA: 60 Km² FOGLI IGM: LAZIO
 RICHIEDENTI: Iterna

BAGNI ODDINI

RESPONSABILE DEL PROCEDIMENTO: Competenza regionale
 BUIG: LV-1 ARRIVO: 29/12/2010 AREA: 7,8657 Km² FOGLI IGM: SARDEGNA
 RICHIEDENTI: INI Fabi

BAGNOLO

RESPONSABILE DEL PROCEDIMENTO: Competenza regionale
 BUIG: LV-6 ARRIVO: 10/05/2011 AREA: 20 Km² FOGLI IGM: 129 TOSCANA
 RICHIEDENTI: Tosco Geo

BOCCEA

RESPONSABILE DEL PROCEDIMENTO: Competenza regionale
 BUIG: LV-8 ARRIVO: 07/07/2011 AREA: 100 Km² FOGLI IGM: LAZIO
 RICHIEDENTI: Geothermics Italy

CAMPIGLIA D'ORCIA

RESPONSABILE DEL PROCEDIMENTO: Competenza regionale
 BUIG: LV-7 ARRIVO: 27/06/2011 AREA: 55,4 Km² FOGLI IGM: TOSCANA
 RICHIEDENTI: Tosco Geo

CAMPIGLIA D'ORCIA

RESPONSABILE DEL PROCEDIMENTO: Competenza regionale
 BUIG: LV-8 ARRIVO: 20/07/2011 AREA: 55,4 Km² FOGLI IGM: TOSCANA
 RICHIEDENTI: Tosco Geo

ISTANZE PER IL CONFERIMENTO DI TITOLI MINERARI - Aggiornamento 29/febbraio/2012

CAMPO GEOTERMICO EOLIANO

RESPONSABILE DEL PROCEDIMENTO: URIG
 BUIG: LIII-6 ARRIVO: 25/05/2009 AREA: 102,4 Km² FOGLI IGM: 244 SICILIA
 RICHIEDENTI: K Eneray

CAMPO GEOTERMICO GERBINI

RESPONSABILE DEL PROCEDIMENTO: URIG
 BUIG: LIII-6 ARRIVO: 25/05/2009 AREA: 165 Km² FOGLI IGM: 269 SICILIA
 RICHIEDENTI: K Eneray

CAMPO GEOTERMICO PANTELLERIA

RESPONSABILE DEL PROCEDIMENTO: URIG
 BUIG: LIII-6 ARRIVO: 25/05/2009 AREA: 2,5 Km² FOGLI IGM: SICILIA
 RICHIEDENTI: K Eneray

CAMPO GEOTERMICO SCIACCA

RESPONSABILE DEL PROCEDIMENTO: URIG
 BUIG: LIII-6 ARRIVO: 25/05/2009 AREA: 460 Km² FOGLI IGM: 266 SICILIA
 RICHIEDENTI: K Eneray

CANEPINA

RESPONSABILE DEL PROCEDIMENTO: Competenza regionale
 BUIG: LIV-8 ARRIVO: 14/07/2010 AREA: 216 Km² FOGLI IGM: LAZIO
 RICHIEDENTI: Power Field

CANINO

RESPONSABILE DEL PROCEDIMENTO: Competenza regionale
 BUIG: LV-7 ARRIVO: 27/06/2011 AREA: 287 Km² FOGLI IGM:
 RICHIEDENTI: ERG Renew

CASTEL GIORGIO

RESPONSABILE DEL PROCEDIMENTO: Competenza regionale
 BUIG: -1 ARRIVO: AREA: 129,01 Km² FOGLI IGM: ABRUZZO
 RICHIEDENTI: ERG Renew LAZIO

7 CASTEL VISCARDO

RESPONSABILE DEL PROCEDIMENTO: Competenza regionale
 BUIG: LV-11 ARRIVO: 11/10/2011 AREA: 67,96 Km² FOGLI IGM: UMBRIA
 RICHIEDENTI: Power Field

CASTIGLIONE D'ORCIA

RESPONSABILE DEL PROCEDIMENTO: Competenza regionale
 BUIG: LV-8 ARRIVO: 20/07/2011 AREA: 60,5 Km² FOGLI IGM: TOSCANA
 RICHIEDENTI: Tosco Geo

CELLE SUL RIGO

RESPONSABILE DEL PROCEDIMENTO: Competenza regionale
 BUIG: LV-8 ARRIVO: 20/07/2011 AREA: 50,45 Km² FOGLI IGM: TOSCANA
 RICHIEDENTI: Sorqenia Geothermal

CELLERE

RESPONSABILE DEL PROCEDIMENTO: Competenza regionale
 BUIG: -1 ARRIVO: AREA: 114,19 Km² FOGLI IGM: LAZIO
 RICHIEDENTI: Sorqenia

9 CENTENO

RESPONSABILE DEL PROCEDIMENTO: Competenza regionale
 BUIG: LV-9 ARRIVO: 17/08/2011 AREA: 30,3 Km² FOGLI IGM: LAZIO
 RICHIEDENTI: Sorqenia Geothermal TOSCANA

CUGLIERI

RESPONSABILE DEL PROCEDIMENTO: Competenza regionale
 BUIG: LII-11 ARRIVO: 28/10/2008 AREA: 121,7 Km² FOGLI IGM: SARDEGNA
 RICHIEDENTI: Exerqia Toscana

2 FIUMICINO

RESPONSABILE DEL PROCEDIMENTO: Competenza regionale
 BUIG: LV-1 ARRIVO: 13/12/2010 AREA: 75 Km² FOGLI IGM: LAZIO
 RICHIEDENTI: ETA Tecnologie Avanzate

ISTANZE PER IL CONFERIMENTO DI TITOLI MINERARI - Aggiornamento 29/febbraio/2012

| | | | | |
|-----------|--------------------------|--|------------|-----------------|
| 8 | FORMELLO | RESPONSABILE DEL PROCEDIMENTO: Competenza regionale BUIG: LIV-12 ARRIVO: 10/11/2010 AREA: 115,06 Km ² RICHIEDENTI: Power Field | FOGLI IGM: | LAZIO |
| 10 | FRASSINI A | RESPONSABILE DEL PROCEDIMENTO: Competenza regionale BUIG: LV-8 ARRIVO: 20/07/2011 AREA: 57,7 Km ² RICHIEDENTI: Geoenergy | FOGLI IGM: | TOSCANA |
| 10 | FRASSINI B | RESPONSABILE DEL PROCEDIMENTO: Competenza regionale BUIG: LV-10 ARRIVO: 23/09/2011 AREA: 57,7 Km ² RICHIEDENTI: Magma Energy | FOGLI IGM: | |
| | GERFALCO | RESPONSABILE DEL PROCEDIMENTO: Competenza regionale BUIG: LV-8 ARRIVO: 20/07/2011 AREA: 32,63 Km ² RICHIEDENTI: Geoenergy | FOGLI IGM: | TOSCANA |
| 7 | GROTTE DI CASTRO | RESPONSABILE DEL PROCEDIMENTO: Competenza regionale BUIG: LV-6 ARRIVO: 03/05/2011 AREA: 72,12 Km ² RICHIEDENTI: Power Field | FOGLI IGM: | LAZIO |
| | GUARDISTALLO | RESPONSABILE DEL PROCEDIMENTO: Competenza regionale BUIG: LV-8 ARRIVO: 20/07/2011 AREA: 87,5 Km ² RICHIEDENTI: Geothermics Italy | FOGLI IGM: | TOSCANA |
| 5 | IGIA | RESPONSABILE DEL PROCEDIMENTO: Competenza regionale BUIG: LV-2 ARRIVO: 20/01/2011 AREA: 188,56 Km ² RICHIEDENTI: Saras | FOGLI IGM: | SARDEGNA |
| | LA RICCIA | RESPONSABILE DEL PROCEDIMENTO: Competenza regionale BUIG: LV-8 ARRIVO: 31/07/2011 AREA: 37 Km ² RICHIEDENTI: Iterna | FOGLI IGM: | LAZIO |
| 7 | LA VEDUTA A | RESPONSABILE DEL PROCEDIMENTO: Competenza regionale BUIG: LIV-11 ARRIVO: 14/10/2010 AREA: 40,49 Km ² RICHIEDENTI: Sorgenia Geothermal | FOGLI IGM: | LAZIO UMBRIA |
| 7 | LA VEDUTA B | RESPONSABILE DEL PROCEDIMENTO: Competenza regionale BUIG: LV-4 ARRIVO: 07/03/2011 AREA: 40,45 Km ² RICHIEDENTI: ERG Renew | FOGLI IGM: | LAZIO UMBRIA |
| | LADISPOLI | RESPONSABILE DEL PROCEDIMENTO: Competenza regionale BUIG: LV-4 ARRIVO: 28/03/2011 AREA: 186,8 Km ² RICHIEDENTI: Steam | FOGLI IGM: | LAZIO |
| | LAGO DI ALBANO | RESPONSABILE DEL PROCEDIMENTO: Competenza regionale BUIG: LIV-12 ARRIVO: 22/11/2010 AREA: 145,39 Km ² RICHIEDENTI: Tombelle | FOGLI IGM: | LAZIO |
| 1 | LAGO DI BOLSENA A | RESPONSABILE DEL PROCEDIMENTO: Competenza regionale BUIG: LV-1 ARRIVO: 07/12/2010 AREA: 156,23 Km ² RICHIEDENTI: Tombelle | FOGLI IGM: | LAZIO UMBRIA |

ISTANZE PER IL CONFERIMENTO DI TITOLI MINERARI - Aggiornamento 29/febbraio/2012

| | | | | |
|----------|--------------------------|--|------------|------------------|
| 1 | LAGO DI BOLSENA B | RESPONSABILE DEL PROCEDIMENTO: Competenza regionale BUIG: LV-7 ARRIVO: 24/06/2011 AREA: 164,78 Km ² RICHIEDENTI: ERG Renew | FOGLI IGM: | LAZIO UMBRIA |
| 3 | LAGO DI BRACCIANO | RESPONSABILE DEL PROCEDIMENTO: Competenza regionale BUIG: LIV-12 ARRIVO: 08/11/2010 AREA: 70 Km ² RICHIEDENTI: Tombelle | FOGLI IGM: | LAZIO |
| | LAGO DI VICO | RESPONSABILE DEL PROCEDIMENTO: Competenza regionale BUIG: LV-6 ARRIVO: 26/05/2011 AREA: 103,27 Km ² RICHIEDENTI: Geothermics Italy | FOGLI IGM: | LAZIO |
| | LAGO DI VICO | RESPONSABILE DEL PROCEDIMENTO: Competenza regionale BUIG: LV-7 ARRIVO: 24/06/2011 AREA: 103,7 Km ² RICHIEDENTI: | FOGLI IGM: | LAZIO |
| | LE CASCINELLE | RESPONSABILE DEL PROCEDIMENTO: Competenza regionale BUIG: LIV-12 ARRIVO: 30/11/2010 AREA: 52,97 Km ² RICHIEDENTI: Sorqenia Geothermal | FOGLI IGM: | TOSCANA |
| 3 | MANZIANA A | RESPONSABILE DEL PROCEDIMENTO: Competenza regionale BUIG: LIV-11 ARRIVO: 15/10/2010 AREA: 43,3 Km ² RICHIEDENTI: Geotermica AB | FOGLI IGM: | LAZIO |
| 3 | MANZIANA B | RESPONSABILE DEL PROCEDIMENTO: Competenza regionale BUIG: LV-1 ARRIVO: 13/12/2010 AREA: 97,025 Km ² RICHIEDENTI: Sorqenia Geothermal | FOGLI IGM: | LAZIO |
| 6 | MARTIS | RESPONSABILE DEL PROCEDIMENTO: Competenza regionale BUIG: LV-7 ARRIVO: 09/06/2011 AREA: 278,5 Km ² RICHIEDENTI: Geoenergy | FOGLI IGM: | SARDEGNA |
| | MONTALCINO | RESPONSABILE DEL PROCEDIMENTO: Competenza regionale BUIG: LIV-12 ARRIVO: 30/11/2010 AREA: 191,3 Km ² RICHIEDENTI: Gesto Italia | FOGLI IGM: | TOSCANA |
| 8 | MONTE AGUZZO | RESPONSABILE DEL PROCEDIMENTO: Competenza regionale BUIG: LV-2 ARRIVO: 28/01/2011 AREA: 140,5 Km ² RICHIEDENTI: Steam | FOGLI IGM: | LAZIO |
| 2 | MONTE SALLUSTRI | RESPONSABILE DEL PROCEDIMENTO: Competenza regionale BUIG: LV-7 ARRIVO: 08/06/2011 AREA: 75 Km ² RICHIEDENTI: Der | FOGLI IGM: | LAZIO |
| 4 | MONTEROSI | RESPONSABILE DEL PROCEDIMENTO: Competenza regionale BUIG: LIV-12 ARRIVO: 10/11/2010 AREA: 158,17 Km ² RICHIEDENTI: Power Field | FOGLI IGM: | LAZIO |
| 7 | MONTORIO | RESPONSABILE DEL PROCEDIMENTO: Competenza regionale BUIG: LV-8 ARRIVO: 29/07/2011 AREA: 166,77 Km ² RICHIEDENTI: Sorqenia Geothermal | FOGLI IGM: | LAZIO TOSCANA |
| | PECCIOLI | RESPONSABILE DEL PROCEDIMENTO: Competenza regionale BUIG: LV-10 ARRIVO: 20/09/2011 AREA: 70 Km ² RICHIEDENTI: Iterna | FOGLI IGM: | TOSCANA |

ISTANZE PER IL CONFERIMENTO DI TITOLI MINERARI - Aggiornamento 29/febbraio/2012

PERETA

RESPONSABILE DEL PROCEDIMENTO: Competenza regionale
 BUIG: LV-9 ARRIVO: 03/08/2011 AREA: 88,6 Km² FOGLI IGM: TOSCANA
 RICHIEDENTI: Futuro Energia

PIANA DEL DIAVOLO

RESPONSABILE DEL PROCEDIMENTO: Competenza regionale
 BUIG: LV-6 ARRIVO: 12/05/2011 AREA: 40,75 Km² FOGLI IGM: LAZIO
 RICHIEDENTI: Geothermics Italy

POMONTE

RESPONSABILE DEL PROCEDIMENTO: Competenza regionale
 BUIG: LV-11 ARRIVO: 05/10/2011 AREA: 88,5 Km² FOGLI IGM: TOSCANA
 RICHIEDENTI: Terra Energy

9 PONTE RIGO

RESPONSABILE DEL PROCEDIMENTO: Competenza regionale
 BUIG: LV-7 ARRIVO: 10/06/2011 AREA: 30,3 Km² FOGLI IGM: LAZIO
 RICHIEDENTI: Iterna TOSCANA

RIPA D'ORCIA

RESPONSABILE DEL PROCEDIMENTO: Competenza regionale
 BUIG: LV-8 ARRIVO: 20/07/2011 AREA: 70,5 Km² FOGLI IGM: TOSCANA
 RICHIEDENTI: Tosco Geo

ROSIGNANO

RESPONSABILE DEL PROCEDIMENTO: Competenza regionale
 BUIG: LV-10 ARRIVO: 29/09/2011 AREA: 49 Km² FOGLI IGM: TOSCANA
 RICHIEDENTI: Iterna

SABATINI SUD

RESPONSABILE DEL PROCEDIMENTO: Competenza regionale
 BUIG: LV-6 ARRIVO: 16/05/2011 AREA: 102,2 Km² FOGLI IGM:
 RICHIEDENTI: Steam

SCANSANO

RESPONSABILE DEL PROCEDIMENTO: Competenza regionale
 BUIG: LV-10 ARRIVO: 20/09/2011 AREA: 49 Km² FOGLI IGM: TOSCANA
 RICHIEDENTI: Iterna

6 SEDINI

RESPONSABILE DEL PROCEDIMENTO: Competenza regionale
 BUIG: LV-7 ARRIVO: 09/06/2011 AREA: 296,18 Km² FOGLI IGM: SARDEGNA
 RICHIEDENTI: Geoenergy

5 SILIQUA

RESPONSABILE DEL PROCEDIMENTO: Competenza regionale
 BUIG: LV-4 ARRIVO: 25/03/2011 AREA: 297,49 Km² FOGLI IGM: SARDEGNA
 RICHIEDENTI: Geoenergy

4 SUTRI

RESPONSABILE DEL PROCEDIMENTO: Competenza regionale
 BUIG: LIV-12 ARRIVO: 20/11/2010 AREA: 101,9 Km² FOGLI IGM: LAZIO
 RICHIEDENTI: Steam

TOBIA

RESPONSABILE DEL PROCEDIMENTO: Competenza regionale
 BUIG: LV-2 ARRIVO: 03/01/2011 AREA: 12 Km² FOGLI IGM: LAZIO
 RICHIEDENTI: Coqeme

3 TOLFA

RESPONSABILE DEL PROCEDIMENTO: Competenza regionale
 BUIG: LV-3 ARRIVO: 11/02/2011 AREA: 280,11 Km² FOGLI IGM: LAZIO
 RICHIEDENTI: ERG Renew

VALLE DI SUIO

RESPONSABILE DEL PROCEDIMENTO: Competenza regionale
 BUIG: LV-7 ARRIVO: 10/06/2011 AREA: 18,07 Km² FOGLI IGM: LAZIO
 RICHIEDENTI: REP Ambiente

ISTANZE PER IL CONFERIMENTO DI TITOLI MINERARI - Aggiornamento 29/febbraio/2012

3 VEJANO

RESPONSABILE DEL PROCEDIMENTO: Competenza regionale
 BUIG: LIV-11 ARRIVO: 21/10/2010 AREA: 43,3 Km² FOGLI IGM: LAZIO
 RICHIEDENTI: Geotermica AB

ISTANZE DI CONCESSIONE DI COLTIVAZIONE DI RISORSE GEOTERMICHE IN TERRAFERMA

ABBADIA SAN SALVATORE

RESPONSABILE DEL PROCEDIMENTO: Competenza regionale
 BUIG: -1 ARRIVO: AREA: Km² FOGLI IGM: TOSCANA
 RICHIEDENTI: Enel UNG

ISTANZE DI PERMESSO DI RICERCA DI RISORSE GEOTERMICHE FINALIZZATO ALLA SPERIMENTAZIONE DI IMPIANTI PILOTA

CASA DEL CORTO

DIRIGENTE DELEGATO: Antonio Martini
 BUIG: LV-12 ARRIVO: 25/11/2011 AREA: 5,04 Km² FOGLI IIM: TOSCANA
 RICHIEDENTI: Svolta

2 CASTEL DI GUIDO

DIRIGENTE DELEGATO: Antonio Martini
 BUIG: LV-6 ARRIVO: 19/05/2011 AREA: 46,04 Km² FOGLI IIM: 149 LAZIO
 RICHIEDENTI: Geoenery

CASTEL GIORGIO-TORRE ALFINA

DIRIGENTE DELEGATO: Antonio Martini
 BUIG: LV-8 ARRIVO: 19/07/2011 AREA: 20,17 Km² FOGLI IIM: 129-130 LAZIO
 RICHIEDENTI: ITW-LKW Geotermia Italia UMBRIA

CORTOLLA

DIRIGENTE DELEGATO: Antonio Martini
 BUIG: LV-9 ARRIVO: 24/08/2011 AREA: 22,54 Km² FOGLI IIM: 112 TOSCANA
 RICHIEDENTI: Geoenery

FORIO

DIRIGENTE DELEGATO: Antonio Martini
 BUIG: LVI-3 ARRIVO: 20/02/2012 AREA: 36,78 Km² FOGLI IIM: 183-184 CAMPANIA
 RICHIEDENTI: Taddei Green Power

LUCIGNANO

DIRIGENTE DELEGATO: Antonio Martini
 BUIG: LV-9 ARRIVO: 24/08/2011 AREA: 15,02 Km² FOGLI IIM: TOSCANA
 RICHIEDENTI: Geoenery

MAZARA DEL VALLO

DIRIGENTE DELEGATO: Antonio Martini
 BUIG: LVI-2 ARRIVO: 18/01/2012 AREA: 32,63 Km² FOGLI IIM: 257 SICILIA
 RICHIEDENTI: Sefer

1 MONTECCHIO

DIRIGENTE DELEGATO: Antonio Martini
 BUIG: LV-6 ARRIVO: 20/05/2011 AREA: 43 Km² FOGLI IIM: LAZIO
 RICHIEDENTI: Power Field

NAFTIA

DIRIGENTE DELEGATO: Antonio Martini
 BUIG: LVI-2 ARRIVO: 18/01/2012 AREA: 19,1 Km² FOGLI IIM: 269 SICILIA
 RICHIEDENTI: Sefer

SCAURI PANTELLERIA

DIRIGENTE DELEGATO: Antonio Martini
 BUIG: LVI-2 ARRIVO: 18/01/2012 AREA: 22 Km² FOGLI IIM: 626 SICILIA
 RICHIEDENTI: Sefer

ISTANZE PER IL CONFERIMENTO DI TITOLI MINERARI - Aggiornamento 29/febbraio/2012

**ISTANZE DI LICENZA DI ESPLORAZIONE PER LO STOCCAGGIO DI BLOSSIDO
DI CARBONIO**

SIBILLA

RESPONSABILE DEL PROCEDIMENTO: Liliana Panei

BUIG: LVI-3 ARRIVO: 03/02/2012 AREA: 218,14 Km^q FOGLI IIM: 923

RICHIEDENTI: Independent Energy Solutions

ELENCO DEI TITOLI VIGENTI

L'elenco dei titoli vigenti è consultabile anche on-line sul sito web dell'UNMIG all'indirizzo:
<http://unmig.sviluppoeconomico.gov.it>

INDICE DEI TITOLI MINERARI

Aggiornamento: 29/febbraio/2012

PERMESSI DI RICERCA DI IDROCARBURI IN TERRAFERMA

| DENOMINAZIONE | CODICE |
|---------------------|--------|
| A | |
| ABBADIA CERRETO | 717 |
| ALIANO | 492 |
| ALTEDO | 689 |
| B | |
| BADILE | 714 |
| BARDONE | 546 |
| BASTIGLIA | 503 |
| BELGIOIOSO | 2107 |
| BIBBIANO | 715 |
| BORSANO | 530 |
| BOSCO | 2117 |
| BUCCHIANICO | 422 |
| BUGIA | 2100 |
| C | |
| CADELBOSCO DI SOPRA | 2112 |
| CALCIO | 2113 |
| CARISIO | 543 |
| CARITA' | 723 |
| CASALE COCCHI | 690 |
| CASCINA S. PIETRO | 514 |
| CASE SPARSE | 694 |
| CASONI | 2116 |
| CENTO | 505 |
| CIVITA | 496 |
| CIVITAQUANA | 547 |
| COLOGNO | 517 |
| COLFELICE | 2115 |
| COLLE GINESTRE | 2109 |
| CORANA | 548 |
| CORTE DEI SIGNORI | 683 |
| CROCETTA | 507 |
| D | |
| DARDAGNOLA | 2118 |
| E | |
| ELEONORA | 2120 |
| F | |
| FAENZA | 2119 |
| FANTOZZA | 2106 |
| FIUME ANIENE | 481 |
| FIUME ARRONE | 523 |
| FIUME BRUNA | 687 |
| FOSSO VALDIENNA | 437 |
| FROSINONE | 445 |
| G | |
| GRATTASSASSO | 2111 |
| J | |
| JOLANDA DI SAVOIA | 688 |
| L | |
| LA PROSPERA | 691 |
| LA SACCA | 702 |
| LAGO DEL SALTO | 482 |
| LONGASTRINO | 540 |
| M | |
| MOLINO | 720 |
| MONTALBANO | 539 |
| MONTE GALLO | 710 |
| MONTE LA ROSSA | 365 |
| MONTE NEGRO | 2103 |

| | |
|-----------------------|------|
| MONTE PALLANO | 531 |
| MONTELURO | 700 |
| MONTEMARCIANO | 541 |
| MUTIGNANO | 501 |
| N | |
| NUSCO | 2105 |
| O | |
| OPERA | 719 |
| ORTONA | 524 |
| P | |
| PANNOCCHIA | 721 |
| PESCOPENNATARO | 508 |
| PIZZO SCIABOLONE | 701 |
| PODERE GALLINA | 697 |
| PONTE DEI GRILLI | 699 |
| PONTE DEL DIAVOLO | 698 |
| PORTOMAGGIORE | 2114 |
| POSTA NUOVA | 545 |
| PUNTA MARINA | 705 |
| R | |
| RECANATI | 708 |
| RONSECCO | 2108 |
| S | |
| SAMBUCHETO | 686 |
| SAN MARCO | 525 |
| SAN VINCENZO | 510 |
| SANTA CROCE | 2110 |
| SANTA MARGHERITA | 692 |
| SASSUOLO | 716 |
| SAVIO | 532 |
| SERRA S. BERNARDO | 410 |
| SETTECERRI | 454 |
| SORA | 484 |
| T | |
| TEANA | 485 |
| TEMPA MOLIANO | 438 |
| TERRA DEL SOLE | 693 |
| TORRENTE ACQUA FREDDA | 2102 |
| TORRENTE ALVO | 2104 |
| TORRENTE LA VELLA | 544 |
| TORRENTE NURE | 512 |
| TORRENTE PARMA | 696 |
| TRIGOLO | 724 |
| V | |
| VERCELLI | 526 |
| VIGEVANO | 460 |
| VILLA GIGLI | 722 |
| Z | |
| ZAPPOLINO | 2101 |

PERMESSI DI RICERCA DI IDROCARBURI IN SICILIA

| DENOMINAZIONE | CODICE |
|-----------------------|--------|
| F | |
| FIUME TELLARO | 302 |
| FRIDDANI | 305 |
| M | |
| MONTEMAGGIORE BELSITO | 306 |
| P | |
| PASSO DI PIAZZA | 304 |
| PATERNO' | 303 |

| | |
|----------|-----|
| T | |
| TRESAURO | 300 |

PERMESSI DI RICERCA DI IDROCARBURI IN MARE

| DENOMINAZIONE | CODICE |
|---------------|--------|
| A | |
| A.R 78.RC | 549 |
| A.R 80.AG | 566 |
| A.R 81.FR | 570 |
| A.R 87.AG | 625 |
| A.R 91.EA | 638 |
| A.R 92.EA | 639 |
| A.R 93.EA | 640 |
| B | |
| B.R266.AG | 663 |
| B.R268.RG | 671 |
| B.R269.GC | 673 |
| C | |
| C.R146.NP | 668 |
| C.R147.NP | 669 |
| C.R148.VG | 676 |
| E | |
| E.R 54.PU | 2000 |
| F | |
| F.R 39.NP | 680 |
| F.R 40.NP | 681 |
| G | |
| G.R 13.AG | 657 |
| G.R 14.AG | 656 |
| G.R 15.PU | 667 |
| G.R 17.NP | 672 |
| G.R 18.NP | 674 |
| G.R 19.NP | 675 |
| G.R 20.NP | 677 |
| G.R 21.NP | 678 |
| G.R 22.NP | 679 |

CONCESSIONI DI COLTIVAZIONE DI IDROCARBURI IN TERRAFERMA

| DENOMINAZIONE | CODICE |
|------------------|--------|
| A | |
| ALFONSINE | 922 |
| B | |
| BAGNOLO MELLA | 905 |
| BARIGAZZO | 704 |
| BOMBIANA | 884 |
| C | |
| CA' BELLAVISTA | 712 |
| CALCIANO | 816 |
| CANDELA | 789 |
| CANONICA | 910 |
| CAPO COLONNE | 809 |
| CAPPARUCCIA | 933 |
| CASA BALLEANI | 731 |
| CASA MAGGI | 871 |
| CASCINA CASTELLO | 934 |
| CASTEGGIO | 889 |

| | |
|------------------------|-----|
| CASTEL DI LAMA | 820 |
| CAVIAGA | 890 |
| CIGNONE | 891 |
| COLABELLA | 830 |
| COLLE DI LAURO | 790 |
| COLLE S. GIOVANNI | 937 |
| CORTEMAGGIORE | 892 |
| CUGNO LE MACINE | 801 |
| D | |
| DOSSO DEGLI ANGELI | 902 |
| F | |
| FILETTO | 788 |
| FIUME TENNA | 800 |
| FIUME TRESTE | 810 |
| FONTE S. DAMIANO | 848 |
| FORNOVO DI TARO | 881 |
| G | |
| GAGGIANO | 904 |
| GAGGIOLA | 713 |
| GARAGUSO | 783 |
| GORGOGNONE | 928 |
| GRECCHIA | 703 |
| I | |
| IL SALICE | 846 |
| L | |
| LUCERA | 885 |
| M | |
| MACCHIA DI PIERNO | 852 |
| MACERATA | 829 |
| MAFALDA | 828 |
| MANARA | 886 |
| MANCHE DI CIMALIA | 779 |
| MASSERIA ACQUASALSA | 798 |
| MASSERIA GROTTAVECCHIA | 849 |
| MASSERIA MONACO | 836 |
| MASSERIA PETRILLI | 868 |
| MASSERIA SPAVENTO | 818 |
| MASSERIA VERTICCHIO | 819 |
| MASSERIA VIORANO | 874 |
| MASSIGNANO | 877 |
| MELANICO | 821 |
| MEZZOCOLLE | 936 |
| MIGLIANICO | 930 |
| MIRANDOLA | 915 |
| MISANO ADRIATICO | 858 |
| MOLINAZZO | 718 |
| MONTE CANTIERE | 845 |
| MONTE CASTELLANO | 795 |
| MONTE MORRONE | 808 |
| MONTE URANO | 867 |
| MONTE VERDESE | 870 |
| MONTE VRECCIARO | 838 |
| MONTEARDONE | 878 |
| MONTEGRANARO | 875 |
| MONTIGNANO | 839 |
| N | |
| NOVA SIRI SCALO | 751 |
| O | |
| ORSINO | 834 |
| OVANENGO | 908 |
| P | |
| PECORARO | 843 |
| PESSANO | 911 |
| PIETRAMALA | 926 |
| PIGAZZANO | 837 |
| POGGIO CASTIONE | 749 |
| POLICORO | 859 |
| POMPOSA | 888 |
| PONTETIDONE | 894 |
| PORTO CIVITANOVA | 853 |

| | |
|-------------------------|-----|
| PORTO CORSINI TERRA | 916 |
| POZZA | 711 |
| Q | |
| QUARTO | 931 |
| R | |
| RAPAGNANO | 730 |
| RAVENNA TERRA | 917 |
| RECOLETA | 927 |
| RECOVATO | 918 |
| RIVALTA | 919 |
| S | |
| S. ANDREA | 869 |
| S. BENEDETTO DEL TRONTO | 826 |
| S. MARIA IMBARO | 817 |
| S. MARIA NUOVA | 842 |
| S. MAURO | 864 |
| S. TEODORO | 857 |
| SALGASTRI | 707 |
| SALSOMAGGIORE I | 726 |
| SALSOMAGGIORE II | 725 |
| SAN BASILE | 854 |
| SAN GERVASIO | 906 |
| SAN MARCO | 862 |
| SAN POTITO | 920 |
| SANTERNO | 924 |
| SCANZANO | 865 |
| SEDIA D'ORLANDO | 762 |
| SERRA PIZZUTA | 802 |
| SETTALA | 913 |
| SETTEFINESTRE | 841 |
| SILLARO | 935 |
| SORESINA | 897 |
| SPILAMBERTO | 914 |
| STRANGOLAGALLI | 785 |
| T | |
| TEMPA ROSSA | 823 |
| TERTIVERI | 804 |
| TOMBOLO | 850 |
| TORRENTE CELONE | 861 |
| TORRENTE CIGNO | 856 |
| TORRENTE MENOCCHIA | 796 |
| TORRENTE VULGANO | 805 |
| TRESIGALLO | 921 |
| TRIGNANO | 709 |
| V | |
| VAL D'AGRI | 932 |
| VALLE DEL ROVELLO | 876 |
| VESCOVATO | 899 |
| VETTA | 706 |
| VILLAFORTUNA-TRECATE | 900 |

CONCESSIONI DI COLTIVAZIONE DI IDROCARBURI IN SICILIA

| DENOMINAZIONE | CODICE |
|-------------------|--------|
| B | |
| BRONTE - S.NICOLA | 320 |
| C | |
| CASE SCHILLACI | 331 |
| COMISO II | 321 |
| F | |
| FIUMETTO | 322 |
| G | |
| GAGLIANO | 323 |
| GELA | 324 |
| GIAURONE | 325 |

| | |
|----------------------------|-----|
| I | |
| IRMINIO | 326 |
| L | |
| LIPPONE - MAZARA DEL VALLO | 327 |
| N | |
| NOTO | 330 |
| R | |
| RAGUSA | 328 |
| ROCCA CAVALLO | 329 |
| S | |
| S. ANNA | 333 |
| SAMPERI | 332 |

CONCESSIONI DI COLTIVAZIONE DI IDROCARBURI IN MARE

| DENOMINAZIONE | CODICE |
|---------------|--------|
| A | |
| A.C. 1.AG | 956 |
| A.C. 2.AS | 958 |
| A.C. 3.AS | 959 |
| A.C. 4.AS | 960 |
| A.C. 5.AV | 964 |
| A.C. 6.AS | 967 |
| A.C. 7.AS | 965 |
| A.C. 8.ME | 970 |
| A.C. 9.AG | 978 |
| A.C. 10.AG | 980 |
| A.C. 11.AG | 981 |
| A.C. 12.AG | 984 |
| A.C. 13.AS | 985 |
| A.C. 14.AS | 989 |
| A.C. 15.AX | 990 |
| A.C. 16.AG | 995 |
| A.C. 17.AG | 1000 |
| A.C. 18.AG | 1001 |
| A.C. 19.PI | 1004 |
| A.C. 20.AG | 1005 |
| A.C. 21.AG | 1006 |
| A.C. 22.EA | 1009 |
| A.C. 23.EA | 1010 |
| A.C. 24.EA | 1011 |
| A.C. 25.EA | 1012 |
| A.C. 26.EA | 1013 |
| A.C. 27.EA | 1014 |
| A.C. 28.EA | 1015 |
| A.C. 29.EA | 1016 |
| A.C. 30.EA | 1017 |
| A.C. 31.EA | 1018 |
| A.C. 32.AG | 1019 |
| A.C. 33.AG | 1021 |
| A.C. 34.AG | 1022 |
| A.C. 35.AG | 1023 |
| B | |
| B.C. 1.LF | 954 |
| B.C. 2.LF | 957 |
| B.C. 3.AS | 961 |
| B.C. 4.AS | 962 |
| B.C. 5.AS | 966 |
| B.C. 7.LF | 968 |
| B.C. 8.LF | 971 |
| B.C. 9.AS | 973 |
| B.C. 10.AS | 977 |
| B.C. 11.AS | 979 |
| B.C. 12.AS | 988 |
| B.C. 13.AS | 986 |
| B.C. 14.AS | 987 |
| B.C. 15.AV | 993 |
| B.C. 17.TO | 996 |

| | |
|--------------------|------|
| B.C 18.RI | 997 |
| B.C 20.AS | 1002 |
| B.C 21.AG | 1007 |
| B.C 22.AG | 1020 |
| C | |
| C.C 1.AG | 955 |
| C.C 3.AG | 975 |
| C.C 6.EO | 991 |
| CERVIA MARE | 952 |
| D | |
| D.C 1.AG | 963 |
| D.C 2.AG | 972 |
| D.C 3.AG | 976 |
| D.C 4.AG | 983 |
| F | |
| F.C 1.AG | 998 |
| F.C 2.AG | 1003 |
| FASCIA CERVIA MARE | 953 |
| P | |
| PORTO CORSINI MARE | 1008 |

CONCESSIONI DI STOCCAGGIO DI IDROCARBURI IN TERRAFERMA

| DENOMINAZIONE | CODICE |
|-------------------------------|--------|
| A | |
| ALFONSINE STOCCAGGIO | 2922 |
| B | |
| BORDOLANO STOCCAGGIO | 2923 |
| BRUGHERIO STOCCAGGIO | 2903 |
| C | |
| CELLINO STOCCAGGIO | 2794 |
| COLLALTO STOCCAGGIO | 2814 |
| CORNEGLIANO STOCCAGGIO | 2925 |
| CORTEMAGGIORE STOCCAGGIO | 2892 |
| F | |
| FIUME TRESTE STOCCAGGIO | 2810 |
| M | |
| MINERBIO STOCCAGGIO | 2907 |
| R | |
| RIPALTA STOCCAGGIO | 2896 |
| S | |
| SABBIONCELLO STOCCAGGIO | 2921 |
| SAN POTITO E COTIGNOLA STOCCA | 2924 |
| SERGNANO STOCCAGGIO | 2912 |
| SETTALA STOCCAGGIO | 2813 |

PERMESSI DI RICERCA DI RISORSE GEOTERMICHE IN TERRAFERMA

| DENOMINAZIONE | CODICE |
|---------------|--------|
| B | |
| BOCCHEGGIANO | 352 |
| C | |
| CATABBIO | 353 |
| CINIGIANO | 354 |
| F | |
| FRANCIACORTA | 351 |

| | |
|-------------------|-----|
| L | |
| LA QUERCE | 355 |
| M | |
| MAZZOLLA | 356 |
| MENSANO | 357 |
| MONTE LABBRO | 358 |
| MONTE SANTA CROCE | 370 |
| MONTEBAMBOLI | 367 |
| MONTEGEMOLI | 368 |
| MURCI | 359 |
| MURLO | 371 |
| O | |
| ORCIATICO | 360 |
| P | |
| PANTELLERIA | 350 |
| PITIGLIANO | 361 |
| POGGIO MONTONE | 362 |
| R | |
| RIPARBELLA | 363 |
| ROCCASTRADA | 364 |
| ROMA OVEST | 366 |
| S | |
| SAN CIPRIANO | 369 |

PERMESSI DI RICERCA DI RISORSE GEOTERMICHE IN MARE

| DENOMINAZIONE | CODICE |
|-----------------------|--------|
| T | |
| TIRRENO MERIDIONALE 1 | 1 |

CONCESSIONI DI COLTIVAZIONE DI RISORSE GEOTERMICHE IN TERRAFERMA

| DENOMINAZIONE | CODICE |
|----------------|--------|
| B | |
| BAGNORE | 5 |
| C | |
| CANNETO | 21 |
| CHIUSDINO | 28 |
| F | |
| FERRARA | 15 |
| L | |
| LARDERELLO | 22 |
| LUSTIGNANO | 23 |
| P | |
| PIANCASTAGNAIO | 11 |
| R | |
| RIO SECCO | 12 |
| T | |
| TRAVALE | 26 |
| V | |
| VALENTANO | 32 |
| VICENZA | 17 |

ELENCO DEI PERMESSI DI RICERCA ACCORDATI NELLA TERRAFERMA - Aggiornamento 29/febbraio/2012

PERMESSI DI RICERCA ACCORDATI NELLA TERRAFERMA

Leggi 11 gennaio 1957, n. 6, 21 luglio 1967, n. 613 e successive modificazioni, 9 gennaio 1991, n. 9 e Decreto Legislativo 25 novembre 1996, n. 625

Nella terraferma sono vigenti n. 106 PERMESSI DI RICERCA per complessivi 24874,66 Km²

| Regione | Numero permessi | Superficie (Km ²) |
|----------------|-----------------|-------------------------------|
| ABRUZZO | 7 | 3.019,15 |
| BASILICATA | 12 | 1.590,66 |
| CAMPANIA | 1 | 876,04 |
| EMILIA ROMAGNA | 35 | 7.653,94 |
| LAZIO | 6 | 3.012,14 |
| LOMBARDIA | 12 | 3.461,17 |
| MARCHE | 6 | 1.023,79 |
| MOLISE | 3 | 801,53 |
| PIEMONTE | 3 | 1.919,57 |
| PUGLIA | 1 | 154,55 |
| SARDEGNA | 1 | 443,00 |
| TOSCANA | 2 | 389,37 |
| VENETO | 1 | 529,75 |

Nota:
Nel caso di titoli afferenti a due o più regioni finitime, a ciascuna di tali regioni viene attribuita la parte di area del titolo minerario ad essa afferente e l'unità mineraria viene attribuita alla regione cui compete la parte maggiore dell'area del titolo medesimo

ELENCO DEI PERMESSI DI RICERCA ACCORDATI NELLA TERRAFERMA - Aggiornamento 29/febbraio/2012

365

| CODICE E DENOMINAZIONE DEL PERMESSO | TITOLARI DEL PERMESSO e relative quote di partecipazione (%) | PROVVEDIMENTI CONCERNENTI IL PERMESSO | | | | PERIODO DI VIGENZA | SCADENZA | AREA (Kmq) | UBICAZIONE DEL PERMESSO |
|---|--|---------------------------------------|-----------------------------------|------------|-------------|--------------------|------------|------------|-------------------------|
| | | Data | Natura del provvedimento | Decorrenza | BUIG | | | | |
| MONTE LA ROSSA Nota: Sospeso. | EDISON (50) (r.u.) | 28/1/1992 | Conferimento | 28/1/1992 | XXXVI - 5 | 2ª proroga | 28/01/2003 | 208,97 | BASILICATA (135,83) |
| | ENI (40) | 4/8/1993 | Cambio intestazione quota | 23/4/1992 | XXXVII - 10 | | | | |
| | SHELL ITALIA E&P (10) | 2/9/1993 | Trasferimento quota e nomina r.u. | 1/8/1992 | XXXVII - 10 | | | | CAMPANIA (73,14) |
| | | 2/9/1993 | Cambio intestazione quota | 4/11/1992 | XXXVII - 10 | | | | |
| | | 27/12/1994 | Trasferimento quota | 16/11/1994 | XXXIX - 1 | | | | |
| | | 2/4/1996 | Trasferimento quota | 8/1/1996 | XL - 5 | | | | |
| | | 2/4/1996 | 1ª proroga e riduzione | 28/1/1996 | XL - 5 | | | | |
| | | 13/2/1998 | Cambio intestazione quota | 1/1/1998 | XLII - 3 | | | | |
| | | 23/11/1998 | Cambio intestazione quota | 29/6/1998 | XLII - 12 | | | | |
| | | 8/3/1999 | 2ª proroga e riduzione | 28/1/1999 | XLIII - 4 | | | | |
| | | 15/9/1999 | Cambio intestazione quota | 1/7/1999 | XLIII - 10 | | | | |
| | | 24/6/2002 | Prolungamento vigenza | 24/6/2002 | XLVI - 7 | | | | |
| | | 20/3/2003 | Sospensione decorso temporale | 18/11/2002 | XLVII - 4 | | | | |
| | | 5/6/2003 | Cambio intestazione quota | 1/5/2003 | XLVII - 7 | | | | |
| | | 12/2/2004 | Intestazione quota | 1/12/2003 | XLVIII - 3 | | | | |
| | | 28/9/2004 | Sospensione decorso temporale | 18/11/2002 | XLVIII - 10 | | | | |

ELENCO DEI PERMESSI DI RICERCA ACCORDATI NELLA TERRAFERMA - Aggiornamento 29/febbraio/2012

410

| CODICE E DENOMINAZIONE DEL PERMESSO | TITOLARI DEL PERMESSO e relative quote di partecipazione (%) | PROVVEDIMENTI CONCERNENTI IL PERMESSO | | | | PERIODO DI VIGENZA | SCADENZA | AREA (Kmq) | UBICAZIONE DEL PERMESSO |
|--|--|---------------------------------------|-----------------------------------|------------|-------------|--------------------|------------|------------|-------------------------|
| | | Data | Natura del provvedimento | Decorrenza | BUIG | | | | |
| SERRA S. BERNARDO Nota: Sospeso. | MEDOILGAS ITALIA (22,89) (r.u.) ENI (63,34) TOTAL E&P ITALIA (13,77) | 11/7/1994 | Conferimento | 11/7/1994 | XXXVIII - 8 | 1ª proroga | 23/02/2008 | 268,56 | BASILICATA (268,56) |
| | | 6/3/1995 | Trasferimento quota | 9/1/1995 | XXXIX - 4 | | | | |
| | | 14/6/1996 | Trasferimento quota e nomina r.u. | 1/1/1996 | XL - 7 | | | | |
| | | 14/6/1996 | Cambio intestazione quota | 23/1/1996 | XL - 7 | | | | |
| | | 5/12/1996 | Trasferimento quote | 14/10/1996 | XLI - 1 | | | | |
| | | 28/8/1997 | Trasferimento quota | 1/7/1997 | XLI - 9 | | | | |
| | | 13/2/1998 | Cambio intestazione quota | 1/1/1998 | XLII - 3 | | | | |
| | | 20/2/1998 | Trasferimento quota | 29/1/1998 | XLII - 3 | | | | |
| | | 21/9/1998 | Assunzione quota | 24/7/1998 | XLII - 10 | | | | |
| | | 5/2/1999 | Trasferimento quote | 30/10/1998 | XLIII - 3 | | | | |
| | | 20/3/2000 | Cambio intestazione quota | 1/1/2000 | XLIV - 4 | | | | |
| | | 29/11/2000 | Cambio intestazione quota | 3/3/2000 | XLIV - 12 | | | | |
| | | 20/4/2001 | Cambio intestazione quota | 1/10/2000 | XLV - 5 | | | | |
| | | 25/3/2002 | Assunzione quota | 7/11/2000 | XLVI - 4 | | | | |
| | | 5/4/2002 | Trasferimento quota | 29/11/2001 | XLVI - 12 | | | | |
| | | 14/6/2002 | Sospensione decorrenza vigenza | 11/7/2000 | XLVI - 7 | | | | |
| | | 16/7/2003 | Cambio intestazione quota | 26/5/2003 | XLVII - 8 | | | | |
| | | 10/11/2003 | Trasferimento quota | 30/9/2003 | XLVII - 12 | | | | |
| | | 12/2/2004 | Intestazione quota | 1/12/2003 | XLVIII - 3 | | | | |
| | | 30/6/2005 | Determinazione scadenza vigenza | 22/2/2005 | XLIX - 7 | | | | |
| | | 30/6/2005 | Trasferimento quota | 26/4/2005 | XLIX - 7 | | | | |
| | | 30/8/2005 | 1ª proroga e riduzione | 23/2/2005 | XLIX - 9 | | | | |
| | | 30/3/2007 | Assunzione quota | 15/1/2007 | LI - 4 | | | | |
| | | 17/12/2007 | Sospensione decorso temporale | 30/4/2007 | LII - 1 | | | | |
| | | 16/4/2008 | Cambio intestazione quota | 12/2/2008 | LII - 5 | | | | |
| | | 9/7/2008 | Sospensione decorso temporale | 30/4/2007 | LII - 8 | | | | |
| | | 9/7/2008 | Trasferimento quote | 4/2/2008 | LII - 8 | | | | |
| | | 9/2/2010 | Trasferimento quota | 1/1/2010 | LIV - 3 | | | | |

422

| CODICE E DENOMINAZIONE DEL PERMESSO | TITOLARI DEL PERMESSO e relative quote di partecipazione (%) | PROVVEDIMENTI CONCERNENTI IL PERMESSO | | | | PERIODO DI VIGENZA | SCADENZA | AREA (Kmq) | UBICAZIONE DEL PERMESSO |
|--|--|---------------------------------------|-------------------------------|------------|-----------|--------------------|------------|------------|-------------------------|
| | | Data | Natura del provvedimento | Decorrenza | BUIG | | | | |
| BUCCHIANICO Nota: L'area del permesso di ricerca è così ridotta in seguito al rilascio della concessione di coltivazione Miglianico. Sospeso. | ADRIATICA IDROCARBURI (100) (r.u.) | 25/7/1996 | Conferimento | 25/7/1996 | XL - 8 | 2ª proroga | 25/07/2008 | 178,96 | ABRUZZO (178,96) |
| | | 13/2/1998 | Cambio intestazione | 1/1/1998 | XLII - 3 | | | | |
| | | 27/2/2003 | Riduzione | 19/4/2002 | XLVII - 3 | | | | |
| | | 27/2/2003 | 1ª proroga | 25/7/2002 | XLVII - 3 | | | | |
| | | 20/11/2007 | 2ª proroga | 25/7/2005 | LI - 12 | | | | |
| | | 9/7/2008 | Sospensione decorso temporale | 27/9/2007 | LII - 8 | | | | |
| | | 9/2/2010 | Trasferimento | 1/1/2010 | LIV - 3 | | | | |

ELENCO DEI PERMESSI DI RICERCA ACCORDATI NELLA TERRAFERMA - Aggiornamento 29/febbraio/2012

437

| CODICE E DENOMINAZIONE DEL PERMESSO | TITOLARI DEL PERMESSO e relative quote di partecipazione (%) | PROVVEDIMENTI CONCERNENTI IL PERMESSO | | | | PERIODO DI VIGENZA | SCADENZA | AREA (Kmq) | UBICAZIONE DEL PERMESSO |
|--|---|---------------------------------------|-----------------------------------|------------|------------|--------------------|------------|------------|-------------------------|
| | | Data | Natura del provvedimento | Decorrenza | BUIG | | | | |
| FOSSO VALDIENNA Nota: Sospeso. | TOTAL E&P ITALIA (83,4) (r.u.) SHELL ITALIA E&P (9,3) ENI (7,3) | 5/12/1996 | Conferimento | 5/12/1996 | XLI - 1 | 1° periodo | 05/12/2002 | 34 | BASILICATA (34) |
| | | 13/2/1998 | Cambio intestazione | 28/7/1997 | XLII - 3 | | | | |
| | | 15/3/2000 | Trasferimento quote e nomina r.u. | 29/10/1999 | XLIV - 4 | | | | |
| | | 20/3/2000 | Cambio intestazione quota | 1/1/2000 | XLIV - 4 | | | | |
| | | 29/11/2000 | Cambio intestazione quota | 3/3/2000 | XLIV - 12 | | | | |
| | | 20/4/2001 | Cambio intestazione quote | 1/10/2000 | XLV - 5 | | | | |
| | | 5/6/2003 | Cambio intestazione quota | 1/5/2003 | XLVII - 7 | | | | |
| | | 30/6/2003 | Sospensione decorso temporale | 22/4/2002 | XLVII - 7 | | | | |
| | | 16/7/2003 | Cambio intestazione quota | 26/5/2003 | XLVII - 8 | | | | |
| | | 12/2/2004 | Cambio intestazione quota | 31/12/2003 | XLVIII - 3 | | | | |
| | | 9/2/2010 | Trasferimento quota | 1/1/2010 | LIV - 3 | | | | |
| | | 23/9/2011 | Trasferimento quota | 16/9/2011 | LV - 10 | | | | |

438

| CODICE E DENOMINAZIONE DEL PERMESSO | TITOLARI DEL PERMESSO e relative quote di partecipazione (%) | PROVVEDIMENTI CONCERNENTI IL PERMESSO | | | | PERIODO DI VIGENZA | SCADENZA | AREA (Kmq) | UBICAZIONE DEL PERMESSO |
|--|---|---------------------------------------|-----------------------------------|------------|------------|--------------------|------------|------------|-------------------------|
| | | Data | Natura del provvedimento | Decorrenza | BUIG | | | | |
| TEMPA MOLIANO Nota: Sospeso. | TOTAL E&P ITALIA (83,4) (r.u.) SHELL ITALIA E&P (9,3) ENI (7,3) | 5/12/1996 | Conferimento | 5/12/1996 | XLI - 1 | 1° periodo | 05/12/2002 | 57,48 | BASILICATA (57,48) |
| | | 13/2/1998 | Cambio intestazione | 28/7/1997 | XLII - 3 | | | | |
| | | 15/3/2000 | Trasferimento quote e nomina r.u. | 29/10/1999 | XLIV - 4 | | | | |
| | | 20/3/2000 | Cambio intestazione quota | 1/1/2000 | XLIV - 4 | | | | |
| | | 29/11/2000 | Cambio intestazione quota | 3/3/2000 | XLIV - 12 | | | | |
| | | 20/4/2001 | Cambio intestazione quote | 1/10/2000 | XLV - 5 | | | | |
| | | 5/6/2003 | Cambio intestazione quota | 1/5/2003 | XLVII - 7 | | | | |
| | | 30/6/2003 | Sospensione decorso temporale | 22/4/2002 | XLVII - 7 | | | | |
| | | 16/7/2003 | Cambio intestazione quota | 26/5/2003 | XLVII - 8 | | | | |
| | | 12/2/2004 | Cambio intestazione quota | 31/12/2003 | XLVIII - 3 | | | | |
| | | 9/2/2010 | Trasferimento quota | 1/1/2010 | LIV - 3 | | | | |
| | | 23/9/2011 | Trasferimento quota | 16/9/2011 | LV - 10 | | | | |

445

| CODICE E DENOMINAZIONE DEL PERMESSO | TITOLARI DEL PERMESSO e relative quote di partecipazione (%) | PROVVEDIMENTI CONCERNENTI IL PERMESSO | | | | PERIODO DI VIGENZA | SCADENZA | AREA (Kmq) | UBICAZIONE DEL PERMESSO |
|-------------------------------------|--|---------------------------------------|--|------------|------------|--------------------|------------|------------|-------------------------|
| | | Data | Natura del provvedimento | Decorrenza | BUIG | | | | |
| FROSINONE | PENTEX ITALIA (20) (r.u.) ASCENT RESOURCES ITALIA (80) | 1/8/1997 | Conferimento | 1/8/1997 | XLI - 9 | 2ª proroga | 03/11/2013 | 454,4 | LAZIO (454,4) |
| | | 14/7/1999 | Trasferimento quota | 30/10/1998 | XLIII - 8 | | | | |
| | | 20/3/2000 | Cambio intestazione quota | 1/1/2000 | XLIV - 4 | | | | |
| | | 29/5/2000 | Approvazione programma lavori unitario | 29/5/2000 | XLIV - 6 | | | | |
| | | 20/4/2001 | Cambio intestazione quota | 1/10/2000 | XLV - 5 | | | | |
| | | 27/1/2003 | Trasferimenti quote | 26/6/2002 | XLVII - 2 | | | | |
| | | 8/10/2003 | Sospensione decorso temporale | 29/5/2003 | XLVII - 11 | | | | |
| | | 4/10/2006 | Determinazione scadenza vigenza | 10/9/2006 | L - 11 | | | | |
| | | 29/9/2008 | Proroga e riduzione | 14/11/2006 | LII - 10 | | | | |
| | | 30/7/2009 | Trasferimento quota | 8/6/2009 | LIII - 8 | | | | |
| | | 25/1/2010 | Sospensione decorso temporale | 3/4/2007 | LIV - 2 | | | | |
| | | 25/1/2010 | Determinazione scadenza vigenza | 21/3/2008 | LIV - 2 | | | | |
| | | 24/6/2011 | Proroga e riduzione | 3/11/2010 | LV - 7 | | | | |

ELENCO DEI PERMESSI DI RICERCA ACCORDATI NELLA TERRAFERMA - Aggiornamento 29/febbraio/2012

454

| CODICE E DENOMINAZIONE DEL PERMESSO | TITOLARI DEL PERMESSO e relative quote di partecipazione (%) | PROVVEDIMENTI CONCERNENTI IL PERMESSO | | | | PERIODO DI VIGENZA | SCADENZA | AREA (Kmq) | UBICAZIONE DEL PERMESSO |
|-------------------------------------|--|---------------------------------------|-----------------------------------|------------|------------|--------------------|------------|------------|---|
| | | Data | Natura del provvedimento | Decorrenza | BUIG | | | | |
| SETTECERRI Nota: Sospeso. | ADRIATICA IDROCARBURI (66,6666667) (r.u.) MEDOILGAS ITALIA (33,3333333) | 25/9/1997 | Conferimento | 25/9/1997 | XLI - 10 | 1° periodo | 25/09/2003 | 882,17 | ABRUZZO (636,93) MARCHE (244,36) LAZIO (0,88) |
| | | 15/9/1999 | Trasferimento quota e nomina r.u. | 21/1/1999 | XLIII - 10 | | | | |
| | | 17/10/2000 | Sospensione decorrenza vigenza | 15/2/2000 | XLIV - 11 | | | | |
| | | 5/4/2002 | Trasferimento quota | 29/11/2001 | XLVI - 12 | | | | |
| | | 20/5/2003 | Assunzione quota e nomina r.u. | 29/4/2003 | XLVII - 6 | | | | |
| | | 30/6/2005 | Trasferimento quota | 26/4/2005 | XLIX - 7 | | | | |
| | | 16/4/2008 | Cambio intestazione quota | 12/2/2008 | LII - 5 | | | | |
| | | 9/2/2010 | Trasferimento quota | 1/1/2010 | LIV - 3 | | | | |

460

| CODICE E DENOMINAZIONE DEL PERMESSO | TITOLARI DEL PERMESSO e relative quote di partecipazione (%) | PROVVEDIMENTI CONCERNENTI IL PERMESSO | | | | PERIODO DI VIGENZA | SCADENZA | AREA (Kmq) | UBICAZIONE DEL PERMESSO |
|-------------------------------------|---|---------------------------------------|--|------------|-------------|--------------------|------------|------------|--|
| | | Data | Natura del provvedimento | Decorrenza | BUIG | | | | |
| VIGEVANO Nota: Sospeso. | ENI (45) (r.u.) BG GAS INTERNATIONAL BV FILIALE ITALIANA (40) EDISON (15) | 30/1/1998 | Attribuzione | 1/1/1997 | XLII - 2 | 1° periodo | 01/01/2006 | 392,45 | LOMBARDIA (371,26) PIEMONTE (21,19) |
| | | 17/3/2000 | Riduzione | 17/3/2000 | XLIV - 4 | | | | |
| | | 17/10/2000 | Sospensione decorrenza vigenza | 17/12/1999 | XLIV - 11 | | | | |
| | | 29/11/2000 | Trasferimento quota | 6/9/2000 | XLIV - 12 | | | | |
| | | 18/5/2001 | Trasferimento quota | 19/1/2001 | XLV - 6 | | | | |
| | | 25/3/2002 | Trasferimento quota | 27/9/2001 | XLVI - 4 | | | | |
| | | 25/3/2002 | Trasferimento quota | 2/1/2002 | XLVI - 4 | | | | |
| | | 30/7/2002 | Determinazione data scadenza sospensione vigenza | 30/7/2002 | XLVI - 8 | | | | |
| | | 30/7/2002 | Determinazione scadenza vigenza | 30/7/2002 | XLVI - 8 | | | | |
| | | 20/3/2003 | Sospensione decorso temporale | 26/9/2003 | XLVII - 4 | | | | |
| | | 25/6/2003 | Determinazione scadenza vigenza | 9/4/2003 | XLVII - 7 | | | | |
| | | 12/2/2004 | Intestazione quota | 1/12/2003 | XLVIII - 3 | | | | |
| | | 12/10/2004 | Sospensione decorso temporale | 19/1/2004 | XLVIII - 11 | | | | |
| | | 30/6/2005 | Cambio intestazione quota | 1/12/2004 | XLIX - 7 | | | | |

481

| CODICE E DENOMINAZIONE DEL PERMESSO | TITOLARI DEL PERMESSO e relative quote di partecipazione (%) | PROVVEDIMENTI CONCERNENTI IL PERMESSO | | | | PERIODO DI VIGENZA | SCADENZA | AREA (Kmq) | UBICAZIONE DEL PERMESSO |
|---|--|---------------------------------------|--|------------|------------|--------------------|------------|------------|--|
| | | Data | Natura del provvedimento | Decorrenza | BUIG | | | | |
| FIUME ANIENE Nota: Presentata istanza di proroga e di riduzione pubblicata nel B.U.I.G. Anno LII - N. 1. Sospeso. | LUMAX OIL (100) (r.u.) | 21/9/1998 | Conferimento | 21/9/1998 | XLII - 10 | 1° periodo | 05/01/2008 | 911,02 | LAZIO (689,64) ABRUZZO (221,38) |
| | | 11/2/1999 | Assunzione quote e nomina r.u. | 21/9/1998 | XLIII - 3 | | | | |
| | | 20/3/2000 | Cambio intestazione quota | 1/1/2000 | XLIV - 4 | | | | |
| | | 29/5/2000 | Approvazione programma lavori unitario | 29/5/2000 | XLIV - 6 | | | | |
| | | 20/4/2001 | Cambio intestazione quota | 1/10/2000 | XLV - 5 | | | | |
| | | 27/1/2003 | Trasferimento quota | 26/6/2002 | XLVII - 2 | | | | |
| | | 8/10/2003 | Sospensione decorso temporale | 29/5/2003 | XLVII - 11 | | | | |
| | | 4/10/2006 | Determinazione scadenza vigenza | 10/9/2006 | L - 11 | | | | |
| | | 28/1/2010 | Sospensione decorso temporale | 11/8/2008 | LIV - 2 | | | | |

ELENCO DEI PERMESSI DI RICERCA ACCORDATI NELLA TERRAFERMA - Aggiornamento 29/febbraio/2012

482

| CODICE E DENOMINAZIONE DEL PERMESSO | TITOLARI DEL PERMESSO e relative quote di partecipazione (%) | PROVVEDIMENTI CONCERNENTI IL PERMESSO | | | | PERIODO DI VIGENZA | SCADENZA | AREA (Kmq) | UBICAZIONE DEL PERMESSO |
|---|--|---------------------------------------|--|------------|------------|--------------------|------------|------------|-------------------------|
| | | Data | Natura del provvedimento | Decorrenza | BUIG | | | | |
| LAGO DEL SALTO Nota: Presentata istanza di proroga e di riduzione pubblicata nel B.U.I.G. Anno LII - N. 1. Sospeso. | LUMAX OIL (100) (r.u.) | 21/9/1998 | Conferimento | 21/9/1998 | XLII - 10 | 1° periodo | 05/01/2008 | 918,06 | LAZIO (498,51) |
| | | 10/2/1999 | Assunzione quote e nomina r.u. | 21/9/1998 | XLIII - 3 | | | | |
| | | 20/3/2000 | Cambio intestazione quota | 1/1/2000 | XLIV - 4 | | | | |
| | | 29/5/2000 | Approvazione programma lavori unitario | 29/5/2000 | XLIV - 6 | | | | |
| | | 20/4/2001 | Cambio intestazione quota | 1/10/2000 | XLV - 5 | | | | |
| | | 27/1/2003 | Trasferimento quota | 26/6/2002 | XLVII - 2 | | | | |
| | | 8/10/2003 | Sospensione decorso temporale | 29/5/2003 | XLVII - 11 | | | | |
| | | 4/10/2006 | Determinazione scadenza vigenza | 10/9/2006 | L - 11 | | | | |
| | | 28/1/2010 | Sospensione decorso temporale | 11/8/2008 | LIV - 2 | | | | |
| | | | | | | | | | |

484

| CODICE E DENOMINAZIONE DEL PERMESSO | TITOLARI DEL PERMESSO e relative quote di partecipazione (%) | PROVVEDIMENTI CONCERNENTI IL PERMESSO | | | | PERIODO DI VIGENZA | SCADENZA | AREA (Kmq) | UBICAZIONE DEL PERMESSO |
|---|--|---------------------------------------|--|------------|------------|--------------------|------------|------------|-------------------------|
| | | Data | Natura del provvedimento | Decorrenza | BUIG | | | | |
| SORA Nota: Presentata istanza di proroga e di riduzione pubblicata nel B.U.I.G. Anno LII - N. 1. Sospeso. | LUMAX OIL (100) (r.u.) | 21/9/1998 | Conferimento | 21/9/1998 | XLII - 10 | 1° periodo | 05/01/2008 | 895,5 | LAZIO (476,41) |
| | | 10/2/1999 | Assunzione quote e nomina r.u. | 21/2/1998 | XLIII - 3 | | | | |
| | | 20/3/2000 | Cambio intestazione quota | 1/1/2000 | XLIV - 4 | | | | |
| | | 29/5/2000 | Approvazione programma lavori unitario | 29/5/2000 | XLIV - 6 | | | | |
| | | 20/4/2001 | Cambio intestazione quota | 1/10/2000 | XLV - 5 | | | | |
| | | 27/1/2003 | Trasferimento quota | 26/6/2002 | XLVII - 2 | | | | |
| | | 8/10/2003 | Sospensione decorso temporale | 29/5/2003 | XLVII - 11 | | | | |
| | | 4/10/2006 | Determinazione scadenza vigenza | 10/9/2006 | L - 11 | | | | |
| | | 28/1/2010 | Sospensione decorso temporale | 11/8/2008 | LIV - 2 | | | | |
| | | | | | | | | | |

485

| CODICE E DENOMINAZIONE DEL PERMESSO | TITOLARI DEL PERMESSO e relative quote di partecipazione (%) | PROVVEDIMENTI CONCERNENTI IL PERMESSO | | | | PERIODO DI VIGENZA | SCADENZA | AREA (Kmq) | UBICAZIONE DEL PERMESSO |
|-------------------------------------|--|---------------------------------------|-----------------------------------|------------|-------------|--------------------|------------|------------|-------------------------|
| | | Data | Natura del provvedimento | Decorrenza | BUIG | | | | |
| TEANA Nota: Sospeso. | TOTAL E&P ITALIA (80) (r.u.) ENI (20) | 23/9/1998 | Conferimento | 23/9/1998 | XLII - 10 | 1° periodo | 23/09/2004 | 231,04 | BASILICATA (231,04) |
| | | 4/12/1998 | Rettifica | 23/9/1998 | XLIII - 1 | | | | |
| | | 10/3/1999 | Cambio intestazione quota | 23/9/1998 | XLIII - 4 | | | | |
| | | 18/11/1999 | Trasferimento quota | 30/6/1999 | XLIII - 12 | | | | |
| | | 19/10/2000 | Assunzione quota | 6/10/2000 | XLIV - 11 | | | | |
| | | 5/4/2002 | Trasferimento quota | 29/11/2001 | XLVI - 12 | | | | |
| | | 16/4/2003 | Trasferimento quota e nomina r.u. | 3/12/2002 | XLVII - 5 | | | | |
| | | 16/7/2003 | Cambio intestazione quota | 26/5/2003 | XLVII - 8 | | | | |
| | | 8/10/2004 | Sospensione decorso temporale | 19/7/2004 | XLVIII - 11 | | | | |
| | | 9/2/2010 | Trasferimento quota | 1/1/2010 | LIV - 3 | | | | |

ELENCO DEI PERMESSI DI RICERCA ACCORDATI NELLA TERRAFERMA - Aggiornamento 29/febbraio/2012

492

| CODICE E DENOMINAZIONE DEL PERMESSO | TITOLARI DEL PERMESSO e relative quote di partecipazione (%) | PROVVEDIMENTI CONCERNENTI IL PERMESSO | | | | PERIODO DI VIGENZA | SCADENZA | AREA (Kmq) | UBICAZIONE DEL PERMESSO |
|-------------------------------------|--|---------------------------------------|-------------------------------|------------|-------------|--------------------|------------|------------|-------------------------|
| | | Data | Natura del provvedimento | Decorrenza | BUIG | | | | |
| ALIANO Nota: Sospeso. | TOTAL E&P ITALIA (60) (r.u.) ENI (40) | 6/11/1998 | Conferimento | 6/11/1998 | XLII - 12 | 1° periodo | 06/11/2004 | 154,56 | BASILICATA (154,56) |
| | | 3/8/1999 | Trasferimento quota | 7/4/1999 | XLIII - 9 | | | | |
| | | 20/3/2000 | Rettifica | 6/11/1998 | XLIV - 4 | | | | |
| | | 20/3/2000 | Cambio intestazione quota | 1/1/2000 | XLIV - 4 | | | | |
| | | 11/10/2000 | Nomina r.u. | 15/9/2000 | XLIV - 10 | | | | |
| | | 29/11/2000 | Cambio intestazione quota | 3/3/2000 | XLIV - 12 | | | | |
| | | 20/4/2001 | Cambio intestazione quota | 1/10/2000 | XLV - 5 | | | | |
| | | 20/5/2001 | Assunzione quota | 6/2/2001 | XLV - 6 | | | | |
| | | 26/3/2003 | Assunzione quota | 27/2/2003 | XLVII - 4 | | | | |
| | | 16/7/2003 | Cambio intestazione quota | 26/5/2003 | XLVII - 8 | | | | |
| | | 8/10/2004 | Sospensione decorso temporale | 19/7/2004 | XLVIII - 11 | | | | |
| | | 9/2/2010 | Trasferimento quota | 1/1/2010 | LIV - 3 | | | | |

496

| CODICE E DENOMINAZIONE DEL PERMESSO | TITOLARI DEL PERMESSO e relative quote di partecipazione (%) | PROVVEDIMENTI CONCERNENTI IL PERMESSO | | | | PERIODO DI VIGENZA | SCADENZA | AREA (Kmq) | UBICAZIONE DEL PERMESSO |
|---|--|---------------------------------------|-----------------------------------|------------|-----------|--------------------|------------|------------|---------------------------------------|
| | | Data | Natura del provvedimento | Decorrenza | BUIG | | | | |
| CIVITA Nota: Presentata istanza di concessione di coltivazione «AGLAVIZZA» pubblicata nel B.U.I.G. Anno L - N. 7. Sospeso. | MEDOILGAS CIVITA (100) (r.u.) | 22/4/1999 | Conferimento | 22/4/1999 | XLIII - 5 | 1ª proroga | 22/04/2008 | 276,57 | ABRUZZO (270,21) MOLISE (6,36) |
| | | 21/3/2002 | Trasferimento quota e nomina r.u. | 11/1/2002 | XLVI - 4 | | | | |
| | | 20/11/2007 | 1ª proroga | 22/4/2005 | LI - 12 | | | | |
| | | 20/11/2007 | Assunzione quota | 27/7/2007 | LI - 12 | | | | |
| | | 19/6/2008 | Trasferimento | 27/2/2008 | LII - 7 | | | | |
| | | 9/7/2008 | Sospensione decorso temporale | 12/2/2006 | LII - 8 | | | | |

501

| CODICE E DENOMINAZIONE DEL PERMESSO | TITOLARI DEL PERMESSO e relative quote di partecipazione (%) | PROVVEDIMENTI CONCERNENTI IL PERMESSO | | | | PERIODO DI VIGENZA | SCADENZA | AREA (Kmq) | UBICAZIONE DEL PERMESSO |
|---|--|---------------------------------------|-------------------------------|------------|------------|--------------------|------------|------------|-------------------------|
| | | Data | Natura del provvedimento | Decorrenza | BUIG | | | | |
| MUTIGNANO Nota: Presentata istanza di proroga pubblicata nel B.U.I.G. Anno LIII - N. 5. Sospeso. | ADRIATICA IDROCARBURI (50) (r.u.) GAS PLUS ITALIANA (50) | 9/6/2000 | Conferimento | 9/6/2000 | XLIV - 7 | 1ª proroga | 09/06/2009 | 76,19 | ABRUZZO (76,19) |
| | | 20/4/2001 | Cambio intestazione quota | 1/10/2000 | XLV - 5 | | | | |
| | | 18/9/2001 | Trasferimento quota | 29/6/2001 | XLV - 10 | | | | |
| | | 12/1/2004 | Nomina r.u. | 25/6/2003 | XLVIII - 2 | | | | |
| | | 12/2/2004 | Cambio intestazione quota | 1/1/2004 | XLVIII - 3 | | | | |
| | | 20/7/2004 | Cambio intestazione quota | 18/5/2004 | XLVIII - 8 | | | | |
| | | 20/11/2007 | 1ª proroga | 9/6/2006 | LI - 12 | | | | |
| | | 4/5/2009 | Sospensione decorso temporale | 18/12/2008 | LIII - 6 | | | | |
| | | 9/2/2010 | Trasferimento quota | 1/1/2010 | LIV - 3 | | | | |
| | | 17/2/2012 | Riduzione | 19/1/2012 | LVI - 2 | | | | |
| | | 29/3/2012 | Rettifica | 29/3/2012 | LVI - 3 | | | | |

ELENCO DEI PERMESSI DI RICERCA ACCORDATI NELLA TERRAFERMA - Aggiornamento 29/febbraio/2012

503

| CODICE E DENOMINAZIONE DEL PERMESSO | TITOLARI DEL PERMESSO e relative quote di partecipazione (%) | PROVVEDIMENTI CONCERNENTI IL PERMESSO | | | | PERIODO DI VIGENZA | SCADENZA | AREA (Kmq) | UBICAZIONE DEL PERMESSO |
|-------------------------------------|--|---------------------------------------|--|------------|-----------|--------------------|------------|------------|-------------------------|
| | | Data | Natura del provvedimento | Decorrenza | BUIG | | | | |
| BASTIGLIA | ASCENT RESOURCES ITALIA (100) (r.u.) | 19/2/2001 | Conferimento | 19/2/2001 | XLV - 3 | 2ª proroga | 19/02/2013 | 320 | EMILIA ROMAGNA (320) |
| | | 10/9/2001 | Trasferimento quota | 6/7/2001 | XLV - 10 | | | | |
| | | 18/6/2002 | Trasferimento quota | 23/4/2002 | XLVI - 7 | | | | |
| | | 20/1/2005 | Approvazione programma lavori unitario | 20/1/2005 | XLIX - 2 | | | | |
| | | 30/3/2005 | Trasferimento quota | 22/12/2004 | XLIX - 4 | | | | |
| | | 18/11/2005 | Intestazione | 2/8/2005 | XLIX - 12 | | | | |
| | | 5/5/2008 | 1ª proroga e riduzione | 19/2/2007 | LII - 6 | | | | |
| | | 18/3/2011 | 2ª proroga e riduzione | 19/2/2010 | LV - 4 | | | | |
| | | 18/3/2011 | Approvazione programma lavori unitario | 18/3/2011 | LV - 4 | | | | |

505

| CODICE E DENOMINAZIONE DEL PERMESSO | TITOLARI DEL PERMESSO e relative quote di partecipazione (%) | PROVVEDIMENTI CONCERNENTI IL PERMESSO | | | | PERIODO DI VIGENZA | SCADENZA | AREA (Kmq) | UBICAZIONE DEL PERMESSO |
|-------------------------------------|--|---------------------------------------|--|------------|-----------|--------------------|------------|------------|-------------------------|
| | | Data | Natura del provvedimento | Decorrenza | BUIG | | | | |
| CENTO | ASCENT RESOURCES ITALIA (100) (r.u.) | 19/2/2001 | Conferimento | 19/2/2001 | XLV - 3 | 2ª proroga | 19/02/2013 | 224,7 | EMILIA ROMAGNA (224,7) |
| | | 10/9/2001 | Trasferimento quota | 6/7/2001 | XLV - 10 | | | | |
| | | 18/6/2002 | Trasferimento quota | 23/4/2002 | XLVI - 7 | | | | |
| | | 20/1/2005 | Approvazione programma lavori unitario | 20/1/2005 | XLIX - 2 | | | | |
| | | 30/3/2005 | Trasferimento quota | 22/12/2004 | XLIX - 4 | | | | |
| | | 18/11/2005 | Intestazione | 2/8/2005 | XLIX - 12 | | | | |
| | | 5/5/2008 | 1ª proroga e riduzione | 19/2/2007 | LII - 6 | | | | |
| | | 18/3/2011 | 2ª proroga e riduzione | 19/2/2010 | LV - 4 | | | | |
| | | 18/3/2011 | Approvazione programma lavori unitario | 18/3/2011 | LV - 4 | | | | |

507

| CODICE E DENOMINAZIONE DEL PERMESSO | TITOLARI DEL PERMESSO e relative quote di partecipazione (%) | PROVVEDIMENTI CONCERNENTI IL PERMESSO | | | | PERIODO DI VIGENZA | SCADENZA | AREA (Kmq) | UBICAZIONE DEL PERMESSO |
|-------------------------------------|--|---------------------------------------|-------------------------------|------------|----------|--------------------|------------|------------|-------------------------|
| | | Data | Natura del provvedimento | Decorrenza | BUIG | | | | |
| CROCETTA Nota: Sospeso. | NORTHSUN ITALIA (65) (r.u.) PO VALLEY OPERATIONS PTY (35) | 19/2/2001 | Conferimento | 19/2/2001 | XLV - 3 | 1ª proroga | 19/02/2010 | 51,58 | EMILIA ROMAGNA (51,58) |
| | | 9/5/2005 | Cambio intestazione quota | 25/8/2004 | XLIX - 6 | | | | |
| | | 31/7/2007 | 1ª proroga | 19/2/2007 | LI - 8 | | | | |
| | | 25/1/2010 | Sospensione decorso temporale | 1/8/2009 | LIV - 2 | | | | |

ELENCO DEI PERMESSI DI RICERCA ACCORDATI NELLA TERRAFERMA - Aggiornamento 29/febbraio/2012

508

| CODICE E DENOMINAZIONE DEL PERMESSO | TITOLARI DEL PERMESSO e relative quote di partecipazione (%) | PROVVEDIMENTI CONCERNENTI IL PERMESSO | | | | PERIODO DI VIGENZA | SCADENZA | AREA (Kmq) | UBICAZIONE DEL PERMESSO |
|-------------------------------------|--|---------------------------------------|--|------------|------------|--------------------|------------|------------|-------------------------|
| | | Data | Natura del provvedimento | Decorrenza | BUIG | | | | |
| PESCOENNATARO | ADRIATICA IDROCARBURI (100) (r.u.) | 19/2/2001 | Conferimento | 19/2/2001 | XLV - 3 | 1° periodo | 04/10/2011 | 81,9 | MOLISE (76,35) |
| | | 18/7/2001 | Assunzione quota | 18/6/2001 | XLV - 8 | | | | |
| | | 30/6/2003 | Sospensione decorso temporale | 22/4/2002 | XLVII - 7 | | | | ABRUZZO (5,55) |
| | | 12/2/2004 | Intestazione quota | 1/12/2003 | XLVIII - 3 | | | | |
| | | 21/5/2004 | Determinazione scadenza vigenza | 16/3/2004 | XLVIII - 6 | | | | |
| | | 21/5/2004 | Approvazione programma lavori unitario | 21/5/2004 | XLVIII - 6 | | | | |
| | | 7/7/2006 | Assunzione quota | 16/5/2006 | L - 8 | | | | |
| | | 26/11/2008 | Sospensione decorso temporale | 11/5/2008 | LII - 12 | | | | |
| | | 9/2/2010 | Trasferimento | 1/1/2010 | LIV - 3 | | | | |
| | | 8/6/2010 | Sospensione decorso temporale | 29/7/2009 | LIV - 7 | | | | |
| | | 8/6/2010 | Ridenominazione | 8/6/2010 | LIV - 7 | | | | |
| | | 8/6/2010 | Determinazione scadenza vigenza | 8/6/2010 | LIV - 7 | | | | |
| | | 8/6/2010 | Riduzione | 8/6/2010 | LIV - 7 | | | | |

510

| CODICE E DENOMINAZIONE DEL PERMESSO | TITOLARI DEL PERMESSO e relative quote di partecipazione (%) | PROVVEDIMENTI CONCERNENTI IL PERMESSO | | | | PERIODO DI VIGENZA | SCADENZA | AREA (Kmq) | UBICAZIONE DEL PERMESSO |
|--|--|---------------------------------------|-----------------------------------|------------|------------|--------------------|------------|------------|-------------------------|
| | | Data | Natura del provvedimento | Decorrenza | BUIG | | | | |
| SAN VINCENZO Nota: Presentata istanza di concessione di coltivazione «S. ALBERTO», pubblicata nel B.U.I.G. Anno L - N. 8. Presentata istanza di sospensione del decorso temporale pubblicata nel B.U.I.G. Anno LIV - N. 12. | PO VALLEY OPERATIONS PTY (67,5) (r.u.) NORTHSUN ITALIA (32,5) | 19/2/2001 | Conferimento | 19/2/2001 | XLV - 3 | 2ª proroga | 19/02/2013 | 58,7 | EMILIA ROMAGNA (58,7) |
| | | 27/5/2003 | Trasferimento quote e nomina r.u. | 17/2/2003 | XLVII - 6 | | | | |
| | | 12/2/2004 | Intestazione quota | 1/12/2003 | XLVIII - 3 | | | | |
| | | 9/5/2005 | Cambio intestazione quota | 25/8/2004 | XLIX - 6 | | | | |
| | | 17/12/2008 | Trasferimento quota e nomina r.u. | 29/10/2008 | LIII - 1 | | | | |
| | | 7/1/2010 | 1ª proroga | 19/2/2007 | LIV - 2 | | | | |
| | | 11/1/2011 | 2ª proroga | 19/2/2010 | LV - 2 | | | | |

512

| CODICE E DENOMINAZIONE DEL PERMESSO | TITOLARI DEL PERMESSO e relative quote di partecipazione (%) | PROVVEDIMENTI CONCERNENTI IL PERMESSO | | | | PERIODO DI VIGENZA | SCADENZA | AREA (Kmq) | UBICAZIONE DEL PERMESSO |
|-------------------------------------|--|---------------------------------------|-----------------------------------|------------|------------|--------------------|------------|------------|-------------------------|
| | | Data | Natura del provvedimento | Decorrenza | BUIG | | | | |
| TORRENTE NURE | PADANA ENERGIA (87,5) (r.u.) PETROREP ITALIANA (12,5) | 19/2/2001 | Conferimento | 19/2/2001 | XLV - 3 | 2ª proroga | 19/02/2013 | 280,2 | EMILIA ROMAGNA (280,2) |
| | | 12/10/2001 | Trasferimento | 3/8/2001 | XLV - 11 | | | | |
| | | 25/3/2002 | Trasferimento quota | 2/1/2002 | XLVI - 4 | | | | |
| | | 28/11/2003 | Trasferimento quota e nomina r.u. | 17/6/2003 | XLVII - 12 | | | | |
| | | 30/6/2005 | Cambio intestazione quota | 1/12/2004 | XLIX - 7 | | | | |
| | | 30/11/2007 | Nomina r.u. | 19/2/2007 | LI - 12 | | | | |
| | | 30/11/2007 | 1ª proroga e riduzione | 19/2/2007 | LI - 12 | | | | |
| | | 28/2/2008 | Trasferimento quota | 28/12/2007 | LII - 3 | | | | |
| | | 31/8/2009 | Assunzione quota | 21/7/2009 | LIII - 9 | | | | |
| | | 9/2/2010 | Trasferimento quota | 1/1/2010 | LIV - 3 | | | | |
| | | 28/3/2011 | 2ª proroga e riduzione | 19/2/2010 | LV - 4 | | | | |

ELENCO DEI PERMESSI DI RICERCA ACCORDATI NELLA TERRAFERMA - Aggiornamento 29/febbraio/2012

514

| CODICE E DENOMINAZIONE DEL PERMESSO | TITOLARI DEL PERMESSO e relative quote di partecipazione (%) | PROVVEDIMENTI CONCERNENTI IL PERMESSO | | | | PERIODO DI VIGENZA | SCADENZA | AREA (Kmq) | UBICAZIONE DEL PERMESSO |
|--|--|---------------------------------------|-------------------------------|------------|----------|--------------------|------------|------------|-------------------------|
| | | Data | Natura del provvedimento | Decorrenza | BUGI | | | | |
| CASCINA S. PIETRO Nota: Sospeso dal 04/01/2011 al 10/01/2012 | NORTHSUN ITALIA (100) (r.u.) | 20/2/2001 | Conferimento | 20/2/2001 | XLV - 3 | 2ª proroga | 26/02/2014 | 137,73 | LOMBARDIA (137,73) |
| | | 31/10/2007 | 1ª proroga | 20/2/2007 | LI - 11 | | | | |
| | | 13/7/2009 | Riduzione | 22/10/2008 | LIII - 8 | | | | |
| | | 14/2/2012 | 2ª proroga | 20/2/2010 | LVI - 2 | | | | |
| | | 14/2/2012 | Sospensione decorso temporale | 4/1/2011 | LVI - 2 | | | | |

517

| CODICE E DENOMINAZIONE DEL PERMESSO | TITOLARI DEL PERMESSO e relative quote di partecipazione (%) | PROVVEDIMENTI CONCERNENTI IL PERMESSO | | | | PERIODO DI VIGENZA | SCADENZA | AREA (Kmq) | UBICAZIONE DEL PERMESSO |
|---|---|---------------------------------------|-------------------------------|------------|------------|--------------------|------------|------------|--|
| | | Data | Natura del provvedimento | Decorrenza | BUGI | | | | |
| CODOGNO Nota: Presentata istanza di proroga e di riduzione dell'area pubblicata nel B.U.I.G. Anno LIV - N. 1. Sospeso. | EDISON (55) (r.u.) SVILUPPO RISORSE NATURALI (25) COMPAGNIA GENERALE IDROCARBURI (20) | 20/2/2001 | Conferimento | 20/2/2001 | XLV - 3 | 1ª proroga | 20/02/2010 | 450,4 | LOMBARDIA (426,53) EMILIA ROMAGNA (23,87) |
| | | 25/3/2002 | Trasferimento quota | 27/9/2001 | XLVI - 4 | | | | |
| | | 25/3/2002 | Trasferimento quota | 2/1/2002 | XLVI - 4 | | | | |
| | | 28/11/2003 | Assunzione quote | 1/9/2003 | XLVII - 12 | | | | |
| | | 12/2/2004 | Cambio intestazione | 1/12/2003 | XLVIII - 3 | | | | |
| | | 10/1/2007 | Trasferimenti quote | 3/5/2006 | LI - 2 | | | | |
| | | 11/4/2008 | 1ª proroga e riduzione | 20/7/2007 | LII - 5 | | | | |
| | | 18/3/2010 | Sospensione decorso temporale | 20/12/2009 | LIV - 4 | | | | |

523

| CODICE E DENOMINAZIONE DEL PERMESSO | TITOLARI DEL PERMESSO e relative quote di partecipazione (%) | PROVVEDIMENTI CONCERNENTI IL PERMESSO | | | | PERIODO DI VIGENZA | SCADENZA | AREA (Kmq) | UBICAZIONE DEL PERMESSO |
|--|---|---------------------------------------|-----------------------------------|------------|-------------|--------------------|------------|------------|-------------------------|
| | | Data | Natura del provvedimento | Decorrenza | BUGI | | | | |
| FIUME ARRONE Nota: Presentata istanza di proroga pubblicata nel B.U.I.G. Anno LV - N. 8. | ASCENT RESOURCES ITALIA (70) (r.u.) ITALMIN EXPLORATION (30) | 10/7/2002 | Conferimento | 10/7/2002 | XLVI - 8 | 1ª proroga | 10/07/2011 | 268,97 | LAZIO (268,97) |
| | | 28/10/2004 | Trasferimento quota e nomina r.u. | 21/9/2004 | XLVIII - 11 | | | | |
| | | 30/3/2007 | Trasferimento quota e nomina r.u. | 22/2/2007 | LI - 4 | | | | |
| | | 19/6/2008 | Trasferimento quota | 27/2/2008 | LII - 7 | | | | |
| | | 13/10/2009 | 1ª proroga e riduzione | 10/7/2008 | LIII - 11 | | | | |
| | | 17/3/2010 | Assunzione quota | 26/2/2010 | LIV - 4 | | | | |

524

| CODICE E DENOMINAZIONE DEL PERMESSO | TITOLARI DEL PERMESSO e relative quote di partecipazione (%) | PROVVEDIMENTI CONCERNENTI IL PERMESSO | | | | PERIODO DI VIGENZA | SCADENZA | AREA (Kmq) | UBICAZIONE DEL PERMESSO |
|---|--|---------------------------------------|---------------------------------------|------------|----------|--------------------|------------|------------|-------------------------|
| | | Data | Natura del provvedimento | Decorrenza | BUGI | | | | |
| ORTONA Nota: Presentata istanza di proroga pubblicata nel B.U.I.G. Anno LII - N. 6. Sospeso. | ADRIATICA IDROCARBURI (100) (r.u.) | 10/7/2002 | Conferimento | 10/7/2002 | XLVI - 8 | 1º periodo | 10/07/2008 | 140,2 | ABRUZZO (140,2) |
| | | 9/7/2008 | Sospensione decorso temporale | 11/4/2008 | LII - 8 | | | | |
| | | 9/2/2010 | Trasferimento | 1/1/2010 | LIV - 3 | | | | |
| | | 27/7/2010 | Proroga sospensione decorso temporale | 27/7/2010 | LIV - 8 | | | | |

525

| CODICE E DENOMINAZIONE DEL PERMESSO | TITOLARI DEL PERMESSO e relative quote di partecipazione (%) | PROVVEDIMENTI CONCERNENTI IL PERMESSO | | | | PERIODO DI VIGENZA | SCADENZA | AREA (Kmq) | UBICAZIONE DEL PERMESSO |
|---|--|---------------------------------------|--------------------------|------------|-------------|--------------------|------------|------------|-------------------------|
| | | Data | Natura del provvedimento | Decorrenza | BUGI | | | | |
| SAN MARCO Nota: Presentata istanza di concessione di coltivazione «BAGNACAVALLO» pubblicata nel B.U.I.G. Anno LIII - N. 3. Presentata istanza di proroga pubblicata nel B.U.I.G. Anno LV - N. 7. | ENEL LONGANESI DEVELOPMENTS (100) (r.u.) | 10/7/2002 | Conferimento | 10/7/2002 | XLVI - 8 | 1ª proroga | 10/07/2011 | 292,54 | EMILIA ROMAGNA (292,54) |
| | | 19/2/2003 | Trasferimento | 12/12/2002 | XLVII - 3 | | | | |
| | | 27/10/2004 | Trasferimento | 30/3/2004 | XLVIII - 11 | | | | |
| | | 19/5/2009 | 1ª proroga | 10/7/2008 | LIII - 6 | | | | |
| | | 22/2/2010 | Trasferimento | 9/2/2010 | LIV - 3 | | | | |
| | | 9/4/2010 | Trasferimento | 22/3/2010 | LIV - 5 | | | | |
| | | 12/7/2010 | Cambio intestazione | 20/4/2010 | LIV - 8 | | | | |

ELENCO DEI PERMESSI DI RICERCA ACCORDATI NELLA TERRAFERMA - Aggiornamento 29/febbraio/2012

526

| CODICE E DENOMINAZIONE DEL PERMESSO | TITOLARI DEL PERMESSO e relative quote di partecipazione (%) | PROVVEDIMENTI CONCERNENTI IL PERMESSO | | | | PERIODO DI VIGENZA | SCADENZA | AREA (Kmq) | UBICAZIONE DEL PERMESSO |
|---|--|---------------------------------------|-----------------------------------|------------|-----------|--------------------|------------|------------|---|
| | | Data | Natura del provvedimento | Decorrenza | BUIG | | | | |
| VERCELLI Nota: Presentata istanza di programma unitario dei lavori con il permesso di ricerca «CASE SPARSE» e differimento dell'obbligo di perforazione pubblicata nel B.U.I.G. Anno LV - N. 3. Presentata istanza di proroga e di riduzione dell'area pubblicata nel B.U.I.G. Anno LV - N. 9. | PETROCELTIC ITALIA (100) (r.u.) | 10/7/2002 | Conferimento | 10/7/2002 | XLVI - 8 | 1ª proroga | 10/07/2011 | 536,7 | PIEMONTE (347,78) LOMBARDIA (188,92) |
| | | 16/4/2003 | Trasferimento quota | 4/3/2003 | XLVII - 5 | | | | |
| | | 30/6/2005 | Cambio intestazione quota | 1/12/2004 | XLIX - 7 | | | | |
| | | 28/2/2008 | Trasferimento quota e nomina r.u. | 28/12/2007 | LII - 3 | | | | |
| | | 1/9/2009 | 1ª proroga e riduzione | 10/7/2008 | LIII - 10 | | | | |
| | | 20/10/2010 | Trasferimento quota | 10/9/2010 | LIV - 11 | | | | |

530

| CODICE E DENOMINAZIONE DEL PERMESSO | TITOLARI DEL PERMESSO e relative quote di partecipazione (%) | PROVVEDIMENTI CONCERNENTI IL PERMESSO | | | | PERIODO DI VIGENZA | SCADENZA | AREA (Kmq) | UBICAZIONE DEL PERMESSO |
|--|--|---------------------------------------|--------------------------|------------|------------|--------------------|------------|------------|-------------------------|
| | | Data | Natura del provvedimento | Decorrenza | BUIG | | | | |
| BORSANO Nota: Presentata istanza di proroga pubblicata nel B.U.I.G. Anno LIV - N. 1. | PUMA PETROLEUM (100) (r.u.) | 26/11/2003 | Conferimento | 26/11/2003 | XLVII - 12 | 1° periodo | 26/11/2009 | 317,86 | LOMBARDIA (317,86) |
| | | 7/6/2007 | Trasferimento | 8/1/2007 | LI - 7 | | | | |

531

| CODICE E DENOMINAZIONE DEL PERMESSO | TITOLARI DEL PERMESSO e relative quote di partecipazione (%) | PROVVEDIMENTI CONCERNENTI IL PERMESSO | | | | PERIODO DI VIGENZA | SCADENZA | AREA (Kmq) | UBICAZIONE DEL PERMESSO |
|---|--|---------------------------------------|---------------------------------|------------|------------|--------------------|------------|------------|-------------------------|
| | | Data | Natura del provvedimento | Decorrenza | BUIG | | | | |
| MONTE PALLANO Nota: Presentata istanza di concessione di coltivazione «COLLE SANTO» pubblicata nel B.U.I.G. Anno LIII - N. 3. | FOREST - CMI (90) (r.u.) INTERGIE (10) | 13/2/2004 | Conferimento | 13/2/2004 | XLVIII - 3 | 1° periodo | 02/05/2010 | 35,72 | ABRUZZO (35,72) |
| | | 8/6/2006 | Sospensione decorso temporale | 24/3/2006 | L - 7 | | | | |
| | | 8/6/2006 | Trasferimento quota | 13/4/2006 | L - 7 | | | | |
| | | 10/1/2007 | Determinazione scadenza vigenza | 9/6/2006 | LI - 2 | | | | |

532

| CODICE E DENOMINAZIONE DEL PERMESSO | TITOLARI DEL PERMESSO e relative quote di partecipazione (%) | PROVVEDIMENTI CONCERNENTI IL PERMESSO | | | | PERIODO DI VIGENZA | SCADENZA | AREA (Kmq) | UBICAZIONE DEL PERMESSO |
|-------------------------------------|--|---------------------------------------|-----------------------------------|------------|------------|--------------------|------------|------------|-------------------------|
| | | Data | Natura del provvedimento | Decorrenza | BUIG | | | | |
| SAVIO | NORTHERN PETROLEUM LIMITED (80) (r.u.) AVOBONE ITALY (20) | 13/2/2004 | Conferimento | 13/2/2004 | XLVIII - 3 | 1ª proroga | 13/02/2013 | 333,8 | EMILIA ROMAGNA (333,8) |
| | | 7/7/2006 | Rettifica | 13/2/2004 | L - 8 | | | | |
| | | 28/4/2009 | Trasferimento quota e nomina r.u. | 6/4/2009 | LIII - 5 | | | | |
| | | 18/3/2011 | 1ª proroga e riduzione | 13/2/2010 | LV - 4 | | | | |

539

| CODICE E DENOMINAZIONE DEL PERMESSO | TITOLARI DEL PERMESSO e relative quote di partecipazione (%) | PROVVEDIMENTI CONCERNENTI IL PERMESSO | | | | PERIODO DI VIGENZA | SCADENZA | AREA (Kmq) | UBICAZIONE DEL PERMESSO |
|--|--|---------------------------------------|--------------------------|------------|-----------|--------------------|------------|------------|-------------------------|
| | | Data | Natura del provvedimento | Decorrenza | BUIG | | | | |
| MONTALBANO Nota: Presentata istanza di sospensione del decorso temporale pubblicata nel B.U.I.G. Anno LV - N. 3. | MEDOILGAS CIVITA (57,15) (r.u.) VEGA OIL (42,85) | 8/9/2005 | Conferimento | 8/9/2005 | XLIX - 10 | 1° periodo | 08/09/2011 | 165,04 | BASILICATA (165,04) |
| | | 11/4/2006 | Cambio intestazione | 30/9/2005 | L - 5 | | | | |
| | | 24/1/2007 | Trasferimento quota | 1/7/2006 | LI - 2 | | | | |
| | | 19/6/2008 | Trasferimento quota | 27/2/2008 | LII - 7 | | | | |
| | | 12/9/2008 | Trasferimento quota | 4/7/2008 | LII - 10 | | | | |
| | | 31/10/2008 | Nomina r.u. | 1/10/2008 | LII - 11 | | | | |
| | | 25/9/2009 | Assunzione quota | 16/9/2009 | LIII - 10 | | | | |

ELENCO DEI PERMESSI DI RICERCA ACCORDATI NELLA TERRAFERMA - Aggiornamento 29/febbraio/2012

540

| CODICE E DENOMINAZIONE DEL PERMESSO | TITOLARI DEL PERMESSO e relative quote di partecipazione (%) | PROVVEDIMENTI CONCERNENTI IL PERMESSO | | | | PERIODO DI VIGENZA | SCADENZA | AREA (Kmq) | UBICAZIONE DEL PERMESSO |
|-------------------------------------|--|---------------------------------------|--------------------------|------------|-----------|--------------------|------------|------------|-------------------------|
| | | Data | Natura del provvedimento | Decorrenza | BUIG | | | | |
| LONGASTRINO | NORTHERN PETROLEUM LIMITED (100) (r.u.) | 24/10/2005 | Conferimento | 24/10/2005 | XLIX - 11 | 1° periodo | 24/12/2011 | 139,72 | EMILIA ROMAGNA (139,72) |

Nota: Presentata istanza di proroga pubblicata nel B.U.I.G. Anno LV - N. 8.

541

| CODICE E DENOMINAZIONE DEL PERMESSO | TITOLARI DEL PERMESSO e relative quote di partecipazione (%) | PROVVEDIMENTI CONCERNENTI IL PERMESSO | | | | PERIODO DI VIGENZA | SCADENZA | AREA (Kmq) | UBICAZIONE DEL PERMESSO |
|-------------------------------------|--|---------------------------------------|-----------------------------------|------------|---------|--------------------|------------|------------|-------------------------|
| | | Data | Natura del provvedimento | Decorrenza | BUIG | | | | |
| MONTEMARCIANO | APENNINE ENERGY (75) (r.u.) SARP (25) | 24/2/2006 | Conferimento | 24/2/2006 | L - 3 | 1° periodo | 24/02/2012 | 49,4 | MARCHE (49,4) |
| | | 7/6/2007 | Trasferimento quota e nomina r.u. | 27/3/2007 | LI - 7 | | | | |
| | | 16/4/2008 | Cambio intestazione quota | 12/2/2008 | LII - 5 | | | | |
| | | 16/3/2010 | Assunzione quota | 11/1/2010 | LIV - 4 | | | | |
| | | 2/9/2011 | Trasferimento quota | 2/8/2011 | LV - 10 | | | | |

543

| CODICE E DENOMINAZIONE DEL PERMESSO | TITOLARI DEL PERMESSO e relative quote di partecipazione (%) | PROVVEDIMENTI CONCERNENTI IL PERMESSO | | | | PERIODO DI VIGENZA | SCADENZA | AREA (Kmq) | UBICAZIONE DEL PERMESSO |
|-------------------------------------|--|---------------------------------------|-----------------------------------|------------|----------|--------------------|------------|------------|-------------------------|
| | | Data | Natura del provvedimento | Decorrenza | BUIG | | | | |
| CARISIO | ENI (47,5) (r.u.) PETROCELTIC ITALIA (47,5) COSTRUZIONI CONDOTTE (5) | 18/5/2006 | Conferimento | 18/5/2006 | L - 6 | 1° periodo | 18/05/2012 | 728 | PIEMONTE (728) |
| | | 28/2/2008 | Trasferimento quota e nomina r.u. | 28/12/2007 | LII - 3 | | | | |
| | | 27/3/2009 | Trasferimento quota | 24/2/2009 | LIII - 4 | | | | |
| | | 20/4/2011 | Nomina r.u. | 1/4/2011 | LV - 5 | | | | |

Nota: Presentata istanza di sospensione del decorso temporale pubblicata nel B.U.I.G. Anno LV - N. 9.
Presentata istanza per l'autorizzazione alla realizzazione del pozzo esplorativo pubblicata nel B.U.I.G. Anno LVI - N. 3.

544

| CODICE E DENOMINAZIONE DEL PERMESSO | TITOLARI DEL PERMESSO e relative quote di partecipazione (%) | PROVVEDIMENTI CONCERNENTI IL PERMESSO | | | | PERIODO DI VIGENZA | SCADENZA | AREA (Kmq) | UBICAZIONE DEL PERMESSO |
|-------------------------------------|--|---------------------------------------|-------------------------------|------------|-----------|--------------------|------------|------------|-------------------------|
| | | Data | Natura del provvedimento | Decorrenza | BUIG | | | | |
| TORRENTE LA VELLA | EDISON (60) (r.u.) MEDOILGAS ITALIA (40) | 31/5/2006 | Conferimento | 31/5/2006 | L - 6 | 1° periodo | 31/05/2012 | 9,65 | BASILICATA (9,65) |
| | | 3/8/2006 | Rettifica | 31/5/2006 | L - 9 | | | | |
| | | 16/4/2008 | Cambio intestazione quota | 12/2/2008 | LII - 5 | | | | |
| | | 30/10/2009 | Sospensione decorso temporale | 4/4/2009 | LIII - 11 | | | | |

Nota: Sospeso.

545

| CODICE E DENOMINAZIONE DEL PERMESSO | TITOLARI DEL PERMESSO e relative quote di partecipazione (%) | PROVVEDIMENTI CONCERNENTI IL PERMESSO | | | | PERIODO DI VIGENZA | SCADENZA | AREA (Kmq) | UBICAZIONE DEL PERMESSO |
|-------------------------------------|--|---------------------------------------|--------------------------|------------|--------|--------------------|------------|------------|-------------------------|
| | | Data | Natura del provvedimento | Decorrenza | BUIG | | | | |
| POSTA NUOVA | VEGA OIL (100) (r.u.) | 3/10/2006 | Conferimento | 3/10/2006 | L - 11 | 1° periodo | 03/10/2012 | 154,55 | PUGLIA (154,55) |

546

| CODICE E DENOMINAZIONE DEL PERMESSO | TITOLARI DEL PERMESSO e relative quote di partecipazione (%) | PROVVEDIMENTI CONCERNENTI IL PERMESSO | | | | PERIODO DI VIGENZA | SCADENZA | AREA (Kmq) | UBICAZIONE DEL PERMESSO |
|-------------------------------------|--|---------------------------------------|--------------------------|------------|--------|--------------------|------------|------------|-------------------------|
| | | Data | Natura del provvedimento | Decorrenza | BUIG | | | | |
| BARDONE | GAS PLUS ITALIANA (60) (r.u.) | 21/5/2007 | Conferimento | 21/5/2007 | LI - 6 | 1° periodo | 21/05/2013 | 51,46 | EMILIA ROMAGNA (51,46) |
| | PETROREP ITALIANA (40) | | | | | | | | |

Nota: Presentata istanza per l'autorizzazione alla realizzazione del pozzo esplorativo pubblicata nel B.U.I.G. Anno LV - N. 12.

ELENCO DEI PERMESSI DI RICERCA ACCORDATI NELLA TERRAFERMA - Aggiornamento 29/febbraio/2012

547

| CODICE E DENOMINAZIONE DEL PERMESSO | TITOLARI DEL PERMESSO e relative quote di partecipazione (%) | PROVVEDIMENTI CONCERNENTI IL PERMESSO | | | | PERIODO DI VIGENZA | SCADENZA | AREA (Kmq) | UBICAZIONE DEL PERMESSO |
|---|--|---------------------------------------|-----------------------------------|------------|----------|--------------------|------------|------------|-------------------------|
| | | Data | Natura del provvedimento | Decorrenza | BUIG | | | | |
| CIVITAQUANA Nota: Presentata istanza di sospensione del decorso temporale pubblicata nel B.U.I.G. Anno LIV - N. 12. | VEGA OIL (65) (r.u.) PETROCELTIC ITALIA (35) | 24/7/2007 | Conferimento | 24/7/2007 | LII - 8 | 1° periodo | 17/12/2013 | 615,37 | ABRUZZO (615,37) |
| | | 12/9/2008 | Trasferimento quota e nomina r.u. | 24/7/2008 | LII - 10 | | | | |
| | | 26/1/2010 | Sospensione decorso temporale | 4/8/2009 | LIV - 2 | | | | |
| | | 26/1/2010 | Determinazione scadenza vigenza | 31/12/2009 | LIV - 2 | | | | |

548

| CODICE E DENOMINAZIONE DEL PERMESSO | TITOLARI DEL PERMESSO e relative quote di partecipazione (%) | PROVVEDIMENTI CONCERNENTI IL PERMESSO | | | | PERIODO DI VIGENZA | SCADENZA | AREA (Kmq) | UBICAZIONE DEL PERMESSO |
|-------------------------------------|--|---------------------------------------|--------------------------|------------|---------|--------------------|------------|------------|--|
| | | Data | Natura del provvedimento | Decorrenza | BUIG | | | | |
| CORANA | ITALMIN EXPLORATION (100) (r.u.) | 24/7/2007 | Conferimento | 24/7/2007 | LII - 8 | 1° periodo | 24/07/2013 | 476,23 | LOMBARDIA (411,46) PIEMONTE (64,77) |

683

| CODICE E DENOMINAZIONE DEL PERMESSO | TITOLARI DEL PERMESSO e relative quote di partecipazione (%) | PROVVEDIMENTI CONCERNENTI IL PERMESSO | | | | PERIODO DI VIGENZA | SCADENZA | AREA (Kmq) | UBICAZIONE DEL PERMESSO |
|-------------------------------------|--|---------------------------------------|--------------------------|------------|---------|--------------------|------------|------------|-------------------------|
| | | Data | Natura del provvedimento | Decorrenza | BUIG | | | | |
| CORTE DEI SIGNORI | ALEANNA RESOURCES (100) (r.u.) | 28/3/2008 | Conferimento | 28/3/2008 | LII - 4 | 1° periodo | 28/03/2014 | 248,7 | EMILIA ROMAGNA (248,7) |

686

| CODICE E DENOMINAZIONE DEL PERMESSO | TITOLARI DEL PERMESSO e relative quote di partecipazione (%) | PROVVEDIMENTI CONCERNENTI IL PERMESSO | | | | PERIODO DI VIGENZA | SCADENZA | AREA (Kmq) | UBICAZIONE DEL PERMESSO |
|-------------------------------------|--|---------------------------------------|-----------------------------------|------------|----------|--------------------|------------|------------|-------------------------|
| | | Data | Natura del provvedimento | Decorrenza | BUIG | | | | |
| SAMBUCHETO | APENNINE ENERGY (95) (r.u.) PETREN (5) | 10/7/2008 | Conferimento | 10/7/2008 | LII - 8 | 1° periodo | 10/07/2014 | 147,35 | MARCHE (147,35) |
| | | 30/4/2009 | Trasferimento quota e nomina r.u. | 13/3/2009 | LIII - 5 | | | | |

687

| CODICE E DENOMINAZIONE DEL PERMESSO | TITOLARI DEL PERMESSO e relative quote di partecipazione (%) | PROVVEDIMENTI CONCERNENTI IL PERMESSO | | | | PERIODO DI VIGENZA | SCADENZA | AREA (Kmq) | UBICAZIONE DEL PERMESSO |
|-------------------------------------|--|---------------------------------------|--------------------------|------------|---------|--------------------|------------|------------|-------------------------|
| | | Data | Natura del provvedimento | Decorrenza | BUIG | | | | |
| FIUME BRUNA | INDEPENDENT ENERGY SOLUTIONS (100) (r.u.) | 8/8/2008 | Conferimento | 8/8/2008 | LII - 9 | 1° periodo | 08/08/2014 | 246,87 | TOSCANA (246,87) |

688

| CODICE E DENOMINAZIONE DEL PERMESSO | TITOLARI DEL PERMESSO e relative quote di partecipazione (%) | PROVVEDIMENTI CONCERNENTI IL PERMESSO | | | | PERIODO DI VIGENZA | SCADENZA | AREA (Kmq) | UBICAZIONE DEL PERMESSO |
|-------------------------------------|--|---------------------------------------|--------------------------|------------|----------|--------------------|------------|------------|-------------------------|
| | | Data | Natura del provvedimento | Decorrenza | BUIG | | | | |
| JOLANDA DI SAVOIA | ENEL LONGANESI DEVELOPMENTS (90) (r.u.) GEOGAS (10) | 10/9/2008 | Conferimento | 10/9/2008 | LII - 10 | 1° periodo | 10/09/2014 | 119,5 | EMILIA ROMAGNA (119,5) |
| | | 7/9/2011 | Trasferimento quota | 1/6/2011 | LV - 10 | | | | |

689

| CODICE E DENOMINAZIONE DEL PERMESSO | TITOLARI DEL PERMESSO e relative quote di partecipazione (%) | PROVVEDIMENTI CONCERNENTI IL PERMESSO | | | | PERIODO DI VIGENZA | SCADENZA | AREA (Kmq) | UBICAZIONE DEL PERMESSO |
|-------------------------------------|--|---------------------------------------|--------------------------|------------|----------|--------------------|------------|------------|-------------------------|
| | | Data | Natura del provvedimento | Decorrenza | BUIG | | | | |
| ALTEDO | COMPAGNIA GENERALE IDROCARBURI (100) (r.u.) | 22/9/2008 | Conferimento | 22/9/2008 | LII - 10 | 1° periodo | 22/09/2014 | 190,87 | EMILIA ROMAGNA (190,87) |

ELENCO DEI PERMESSI DI RICERCA ACCORDATI NELLA TERRAFERMA - Aggiornamento 29/febbraio/2012

690

| CODICE E DENOMINAZIONE DEL PERMESSO | TITOLARI DEL PERMESSO e relative quote di partecipazione (%) | PROVVEDIMENTI CONCERNENTI IL PERMESSO | | | | PERIODO DI VIGENZA | SCADENZA | AREA (Kmq) | UBICAZIONE DEL PERMESSO |
|-------------------------------------|--|---------------------------------------|--------------------------|------------|----------|--------------------|------------|------------|-------------------------|
| | | Data | Natura del provvedimento | Decorrenza | BUIG | | | | |
| CASALE COCCHI | ENEL LONGANESI DEVELOPMENTS (100) (r.u.) | 22/9/2008 | Conferimento | 22/9/2008 | LII - 10 | 1° periodo | 22/09/2014 | 2,45 | EMILIA ROMAGNA (2,45) |
| | | 22/2/2010 | Trasferimento | 9/2/2010 | LIV - 3 | | | | |
| | | 9/4/2010 | Trasferimento | 22/3/2010 | LIV - 5 | | | | |
| | | 12/7/2010 | Cambio intestazione | 20/4/2010 | LIV - 8 | | | | |

691

| CODICE E DENOMINAZIONE DEL PERMESSO | TITOLARI DEL PERMESSO e relative quote di partecipazione (%) | PROVVEDIMENTI CONCERNENTI IL PERMESSO | | | | PERIODO DI VIGENZA | SCADENZA | AREA (Kmq) | UBICAZIONE DEL PERMESSO |
|-------------------------------------|--|---------------------------------------|--------------------------|------------|----------|--------------------|------------|------------|-------------------------|
| | | Data | Natura del provvedimento | Decorrenza | BUIG | | | | |
| LA PROSPERA | NORTHSUN ITALIA (100) (r.u.) | 22/9/2008 | Conferimento | 22/9/2008 | LII - 10 | 1° periodo | 22/09/2014 | 104,87 | EMILIA ROMAGNA (104,87) |

692

| CODICE E DENOMINAZIONE DEL PERMESSO | TITOLARI DEL PERMESSO e relative quote di partecipazione (%) | PROVVEDIMENTI CONCERNENTI IL PERMESSO | | | | PERIODO DI VIGENZA | SCADENZA | AREA (Kmq) | UBICAZIONE DEL PERMESSO |
|-------------------------------------|--|---------------------------------------|--------------------------|------------|----------|--------------------|------------|------------|-------------------------|
| | | Data | Natura del provvedimento | Decorrenza | BUIG | | | | |
| SANTA MARGHERITA | SVILUPPO RISORSE NATURALI (100) (r.u.) | 22/9/2008 | Conferimento | 22/9/2008 | LII - 10 | 1° periodo | 22/09/2014 | 308,83 | EMILIA ROMAGNA (308,83) |

693

| CODICE E DENOMINAZIONE DEL PERMESSO | TITOLARI DEL PERMESSO e relative quote di partecipazione (%) | PROVVEDIMENTI CONCERNENTI IL PERMESSO | | | | PERIODO DI VIGENZA | SCADENZA | AREA (Kmq) | UBICAZIONE DEL PERMESSO |
|-------------------------------------|--|---------------------------------------|--------------------------|------------|----------|--------------------|------------|------------|-------------------------|
| | | Data | Natura del provvedimento | Decorrenza | BUIG | | | | |
| TERRA DEL SOLE | NORTHSUN ITALIA (100) (r.u.) | 22/9/2008 | Conferimento | 22/9/2008 | LII - 10 | 1° periodo | 22/09/2014 | 214,85 | EMILIA ROMAGNA (214,85) |
| | | 24/10/2011 | Riduzione | 24/10/2011 | LV - 11 | | | | |

694

| CODICE E DENOMINAZIONE DEL PERMESSO | TITOLARI DEL PERMESSO e relative quote di partecipazione (%) | PROVVEDIMENTI CONCERNENTI IL PERMESSO | | | | PERIODO DI VIGENZA | SCADENZA | AREA (Kmq) | UBICAZIONE DEL PERMESSO |
|-------------------------------------|--|---------------------------------------|--------------------------|------------|----------|--------------------|------------|------------|---|
| | | Data | Natura del provvedimento | Decorrenza | BUIG | | | | |
| CASE SPARSE | PETROCELTIC ITALIA (100) (r.u.) | 7/10/2008 | Conferimento | 7/10/2008 | LII - 11 | 1° periodo | 07/10/2014 | 24,2 | LOMBARDIA (12,27) PIEMONTE (11,93) |

Nota: Presentata istanza di programma unitario dei lavori con il permesso di ricerca «VERCELLI» e differimento dell'obbligo di perforazione pubblicata nel B.U.I.G. Anno LV - N. 3.

696

| CODICE E DENOMINAZIONE DEL PERMESSO | TITOLARI DEL PERMESSO e relative quote di partecipazione (%) | PROVVEDIMENTI CONCERNENTI IL PERMESSO | | | | PERIODO DI VIGENZA | SCADENZA | AREA (Kmq) | UBICAZIONE DEL PERMESSO |
|-------------------------------------|--|---------------------------------------|--------------------------|------------|----------|--------------------|------------|------------|-------------------------|
| | | Data | Natura del provvedimento | Decorrenza | BUIG | | | | |
| TORRENTE PARMA | EDISON (100) (r.u.) | 29/10/2008 | Conferimento | 29/10/2008 | LII - 11 | 1° periodo | 29/10/2014 | 666,22 | EMILIA ROMAGNA (666,22) |

697

| CODICE E DENOMINAZIONE DEL PERMESSO | TITOLARI DEL PERMESSO e relative quote di partecipazione (%) | PROVVEDIMENTI CONCERNENTI IL PERMESSO | | | | PERIODO DI VIGENZA | SCADENZA | AREA (Kmq) | UBICAZIONE DEL PERMESSO |
|-------------------------------------|--|---------------------------------------|--------------------------|------------|----------|--------------------|------------|------------|-------------------------|
| | | Data | Natura del provvedimento | Decorrenza | BUIG | | | | |
| PODERE GALLINA | PO VALLEY OPERATIONS PTY (100) (r.u.) | 2/12/2008 | Conferimento | 2/12/2008 | LIII - 1 | 1° periodo | 02/12/2014 | 506,2 | EMILIA ROMAGNA (506,2) |

ELENCO DEI PERMESSI DI RICERCA ACCORDATI NELLA TERRAFERMA - Aggiornamento 29/febbraio/2012

698

| CODICE E DENOMINAZIONE DEL PERMESSO | TITOLARI DEL PERMESSO e relative quote di partecipazione (%) | PROVVEDIMENTI CONCERNENTI IL PERMESSO | | | | PERIODO DI VIGENZA | SCADENZA | AREA (Kmq) | UBICAZIONE DEL PERMESSO |
|-------------------------------------|--|---------------------------------------|--------------------------|------------|----------|--------------------|------------|------------|-------------------------|
| | | Data | Natura del provvedimento | Decorrenza | BUIG | | | | |
| PONTE DEL DIAVOLO | ALEANNA RESOURCES (100) (r.u.) | 2/2/2009 | Conferimento | 2/2/2009 | LIII - 3 | 1° periodo | 02/02/2015 | 199,8 | EMILIA ROMAGNA (199,8) |

699

| CODICE E DENOMINAZIONE DEL PERMESSO | TITOLARI DEL PERMESSO e relative quote di partecipazione (%) | PROVVEDIMENTI CONCERNENTI IL PERMESSO | | | | PERIODO DI VIGENZA | SCADENZA | AREA (Kmq) | UBICAZIONE DEL PERMESSO |
|-------------------------------------|--|---------------------------------------|--------------------------|------------|----------|--------------------|------------|------------|-------------------------|
| | | Data | Natura del provvedimento | Decorrenza | BUIG | | | | |
| PONTE DEI GRILLI | ALEANNA RESOURCES (100) (r.u.) | 30/3/2009 | Conferimento | 30/3/2009 | LIII - 4 | 1° periodo | 30/03/2015 | 258,45 | EMILIA ROMAGNA (258,45) |

700

| CODICE E DENOMINAZIONE DEL PERMESSO | TITOLARI DEL PERMESSO e relative quote di partecipazione (%) | PROVVEDIMENTI CONCERNENTI IL PERMESSO | | | | PERIODO DI VIGENZA | SCADENZA | AREA (Kmq) | UBICAZIONE DEL PERMESSO |
|-------------------------------------|--|---------------------------------------|--------------------------|------------|----------|--------------------|------------|------------|-------------------------|
| | | Data | Natura del provvedimento | Decorrenza | BUIG | | | | |
| MONTELURO | APEENNINE ENERGY (95) (r.u.) | 15/7/2009 | Conferimento | 15/7/2009 | LIII - 8 | 1° periodo | 15/07/2015 | 364,86 | MARCHE (287,14) |
| | PETREN (5) | 20/10/2010 | Trasferimento quota | 21/9/2010 | LIV - 11 | | | | EMILIA ROMAGNA (77,72) |

701

| CODICE E DENOMINAZIONE DEL PERMESSO | TITOLARI DEL PERMESSO e relative quote di partecipazione (%) | PROVVEDIMENTI CONCERNENTI IL PERMESSO | | | | PERIODO DI VIGENZA | SCADENZA | AREA (Kmq) | UBICAZIONE DEL PERMESSO |
|-------------------------------------|--|---------------------------------------|--------------------------|------------|-----------|--------------------|------------|------------|-------------------------|
| | | Data | Natura del provvedimento | Decorrenza | BUIG | | | | |
| PIZZO SCIABOLONE | GAS PLUS ITALIANA (100) (r.u.) | 5/10/2009 | Conferimento | 5/10/2009 | LIII - 11 | 1° periodo | 05/10/2015 | 96,22 | BASILICATA (96,22) |
| | | 26/10/2009 | Rettifica | 5/10/2009 | LIII - 11 | | | | |

702

| CODICE E DENOMINAZIONE DEL PERMESSO | TITOLARI DEL PERMESSO e relative quote di partecipazione (%) | PROVVEDIMENTI CONCERNENTI IL PERMESSO | | | | PERIODO DI VIGENZA | SCADENZA | AREA (Kmq) | UBICAZIONE DEL PERMESSO |
|-------------------------------------|--|---------------------------------------|--------------------------|------------|---------|--------------------|------------|------------|-------------------------|
| | | Data | Natura del provvedimento | Decorrenza | BUIG | | | | |
| LA SACCA | NORTHERN PETROLEUM LIMITED (100) (r.u.) | 22/12/2009 | Conferimento | 22/12/2009 | LIV - 1 | 1° periodo | 22/12/2015 | 52,35 | EMILIA ROMAGNA (52,35) |
| | | 10/3/2010 | Rettifica | 10/3/2010 | LIV - 4 | | | | |

705

| CODICE E DENOMINAZIONE DEL PERMESSO | TITOLARI DEL PERMESSO e relative quote di partecipazione (%) | PROVVEDIMENTI CONCERNENTI IL PERMESSO | | | | PERIODO DI VIGENZA | SCADENZA | AREA (Kmq) | UBICAZIONE DEL PERMESSO |
|-------------------------------------|--|---------------------------------------|--------------------------|------------|---------|--------------------|------------|------------|-------------------------|
| | | Data | Natura del provvedimento | Decorrenza | BUIG | | | | |
| PUNTA MARINA | NORTHERN PETROLEUM LIMITED (100) (r.u.) | 22/12/2009 | Conferimento | 22/12/2009 | LIV - 1 | 1° periodo | 22/12/2015 | 29,7 | EMILIA ROMAGNA (29,7) |
| | | 10/3/2010 | Rettifica | 10/3/2010 | LIV - 4 | | | | |

708

| CODICE E DENOMINAZIONE DEL PERMESSO | TITOLARI DEL PERMESSO e relative quote di partecipazione (%) | PROVVEDIMENTI CONCERNENTI IL PERMESSO | | | | PERIODO DI VIGENZA | SCADENZA | AREA (Kmq) | UBICAZIONE DEL PERMESSO |
|-------------------------------------|--|---------------------------------------|--------------------------|------------|---------|--------------------|------------|------------|-------------------------|
| | | Data | Natura del provvedimento | Decorrenza | BUIG | | | | |
| RECANATI | COSTRUZIONI CONDOTTE (100) (r.u.) | 25/1/2010 | Conferimento | 25/1/2010 | LIV - 2 | 1° periodo | 25/01/2016 | 72,54 | MARCHE (72,54) |

ELENCO DEI PERMESSI DI RICERCA ACCORDATI NELLA TERRAFERMA - Aggiornamento 29/febbraio/2012

710

| CODICE E DENOMINAZIONE DEL PERMESSO | TITOLARI DEL PERMESSO e relative quote di partecipazione (%) | PROVVEDIMENTI CONCERNENTI IL PERMESSO | | | | PERIODO DI VIGENZA | SCADENZA | AREA (Kmq) | UBICAZIONE DEL PERMESSO |
|-------------------------------------|--|---------------------------------------|--------------------------|------------|---------|--------------------|------------|------------|-------------------------|
| | | Data | Natura del provvedimento | Decorrenza | BUIG | | | | |
| MONTE GALLO | GAS PLUS ITALIANA (100) (r.u.) | 8/2/2010 | Conferimento | 8/2/2010 | LIV - 3 | 1° periodo | 08/02/2016 | 122,1 | MARCHE (122,1) |

714

| CODICE E DENOMINAZIONE DEL PERMESSO | TITOLARI DEL PERMESSO e relative quote di partecipazione (%) | PROVVEDIMENTI CONCERNENTI IL PERMESSO | | | | PERIODO DI VIGENZA | SCADENZA | AREA (Kmq) | UBICAZIONE DEL PERMESSO |
|-------------------------------------|--|---------------------------------------|--------------------------|------------|---------|--------------------|------------|------------|-------------------------|
| | | Data | Natura del provvedimento | Decorrenza | BUIG | | | | |
| BADILE | APENNINE ENERGY (100) (r.u.) | 23/3/2010 | Conferimento | 23/3/2010 | LIV - 4 | 1° periodo | 23/03/2016 | 154,5 | LOMBARDIA (154,5) |

715

| CODICE E DENOMINAZIONE DEL PERMESSO | TITOLARI DEL PERMESSO e relative quote di partecipazione (%) | PROVVEDIMENTI CONCERNENTI IL PERMESSO | | | | PERIODO DI VIGENZA | SCADENZA | AREA (Kmq) | UBICAZIONE DEL PERMESSO |
|-------------------------------------|--|---------------------------------------|--------------------------|------------|---------|--------------------|------------|------------|-------------------------|
| | | Data | Natura del provvedimento | Decorrenza | BUIG | | | | |
| BIBBIANO | TERRACON (100) (r.u.) | 27/4/2010 | Conferimento | 27/4/2010 | LIV - 5 | 1° periodo | 27/04/2016 | 411,1 | EMILIA ROMAGNA (411,1) |

716

| CODICE E DENOMINAZIONE DEL PERMESSO | TITOLARI DEL PERMESSO e relative quote di partecipazione (%) | PROVVEDIMENTI CONCERNENTI IL PERMESSO | | | | PERIODO DI VIGENZA | SCADENZA | AREA (Kmq) | UBICAZIONE DEL PERMESSO |
|-------------------------------------|--|---------------------------------------|--------------------------|------------|---------|--------------------|------------|------------|-------------------------|
| | | Data | Natura del provvedimento | Decorrenza | BUIG | | | | |
| SASSUOLO | TERRACON (100) (r.u.) | 27/4/2010 | Conferimento | 27/4/2010 | LIV - 5 | 1° periodo | 27/04/2016 | 252,26 | EMILIA ROMAGNA (252,26) |

717

| CODICE E DENOMINAZIONE DEL PERMESSO | TITOLARI DEL PERMESSO e relative quote di partecipazione (%) | PROVVEDIMENTI CONCERNENTI IL PERMESSO | | | | PERIODO DI VIGENZA | SCADENZA | AREA (Kmq) | UBICAZIONE DEL PERMESSO |
|-------------------------------------|--|---------------------------------------|--------------------------|------------|---------|--------------------|------------|------------|-------------------------|
| | | Data | Natura del provvedimento | Decorrenza | BUIG | | | | |
| ABBADIA CERRETO | ENI (100) (r.u.) | 21/6/2010 | Conferimento | 21/6/2010 | LIV - 7 | 1° periodo | 21/06/2016 | 91,82 | LOMBARDIA (91,82) |

719

| CODICE E DENOMINAZIONE DEL PERMESSO | TITOLARI DEL PERMESSO e relative quote di partecipazione (%) | PROVVEDIMENTI CONCERNENTI IL PERMESSO | | | | PERIODO DI VIGENZA | SCADENZA | AREA (Kmq) | UBICAZIONE DEL PERMESSO |
|-------------------------------------|--|---------------------------------------|--------------------------|------------|---------|--------------------|------------|------------|-------------------------|
| | | Data | Natura del provvedimento | Decorrenza | BUIG | | | | |
| OPERA | NORTHSUN ITALIA (100) (r.u.) | 21/6/2010 | Conferimento | 21/6/2010 | LIV - 7 | 1° periodo | 21/06/2016 | 329,28 | LOMBARDIA (329,28) |

720

| CODICE E DENOMINAZIONE DEL PERMESSO | TITOLARI DEL PERMESSO e relative quote di partecipazione (%) | PROVVEDIMENTI CONCERNENTI IL PERMESSO | | | | PERIODO DI VIGENZA | SCADENZA | AREA (Kmq) | UBICAZIONE DEL PERMESSO |
|-------------------------------------|--|---------------------------------------|--------------------------|------------|---------|--------------------|------------|------------|-------------------------|
| | | Data | Natura del provvedimento | Decorrenza | BUIG | | | | |
| MOLINO | ALEANNA RESOURCES (100) (r.u.) | 7/7/2010 | Conferimento | 7/7/2010 | LIV - 7 | 1° periodo | 07/07/2016 | 24,35 | EMILIA ROMAGNA (24,35) |

721

| CODICE E DENOMINAZIONE DEL PERMESSO | TITOLARI DEL PERMESSO e relative quote di partecipazione (%) | PROVVEDIMENTI CONCERNENTI IL PERMESSO | | | | PERIODO DI VIGENZA | SCADENZA | AREA (Kmq) | UBICAZIONE DEL PERMESSO |
|-------------------------------------|--|---------------------------------------|--------------------------|------------|---------|--------------------|------------|------------|-------------------------|
| | | Data | Natura del provvedimento | Decorrenza | BUIG | | | | |
| PANNOCCHIA | EDISON (100) (r.u.) | 7/7/2010 | Conferimento | 7/7/2010 | LIV - 7 | 1° periodo | 07/07/2016 | 250,7 | EMILIA ROMAGNA (250,7) |

ELENCO DEI PERMESSI DI RICERCA ACCORDATI NELLA TERRAFERMA - Aggiornamento 29/febbraio/2012

722

| CODICE E DENOMINAZIONE DEL PERMESSO | TITOLARI DEL PERMESSO e relative quote di partecipazione (%) | PROVVEDIMENTI CONCERNENTI IL PERMESSO | | | | PERIODO DI VIGENZA | SCADENZA | AREA (Kmq) | UBICAZIONE DEL PERMESSO |
|-------------------------------------|---|---------------------------------------|--------------------------|------------|---------|--------------------|------------|------------|-------------------------|
| | | Data | Natura del provvedimento | Decorrenza | BUIG | | | | |
| VILLA GIGLI | A PENNINE ENERGY (50) (r.u.) COMPAGNIA GENERALE IDROCARBURI (50) | 7/7/2010 | Conferimento | 7/7/2010 | LIV - 7 | 1° periodo | 07/07/2016 | 100,9 | MARCHE (100,9) |

723

| CODICE E DENOMINAZIONE DEL PERMESSO | TITOLARI DEL PERMESSO e relative quote di partecipazione (%) | PROVVEDIMENTI CONCERNENTI IL PERMESSO | | | | PERIODO DI VIGENZA | SCADENZA | AREA (Kmq) | UBICAZIONE DEL PERMESSO |
|-------------------------------------|--|---------------------------------------|-----------------------------------|------------|----------|--------------------|------------|------------|-------------------------|
| | | Data | Natura del provvedimento | Decorrenza | BUIG | | | | |
| CARITA' | A PENNINE ENERGY (50) (r.u.) CELTIQUE ENERGIE (50) | 9/7/2010 | Conferimento | 9/7/2010 | LIV - 7 | 1° periodo | 09/07/2016 | 529,75 | VENETO (529,75) |
| | | 29/11/2010 | Trasferimento quota e nomina r.u. | 28/10/2010 | LIV - 12 | | | | |
| | | 15/4/2011 | Rettifica | 15/4/2011 | LV - 5 | | | | |

724

| CODICE E DENOMINAZIONE DEL PERMESSO | TITOLARI DEL PERMESSO e relative quote di partecipazione (%) | PROVVEDIMENTI CONCERNENTI IL PERMESSO | | | | PERIODO DI VIGENZA | SCADENZA | AREA (Kmq) | UBICAZIONE DEL PERMESSO |
|-------------------------------------|--|---------------------------------------|--------------------------|------------|----------|--------------------|------------|------------|-------------------------|
| | | Data | Natura del provvedimento | Decorrenza | BUIG | | | | |
| TRIGOLO | ENI (100) (r.u.) | 8/9/2010 | Conferimento | 8/9/2010 | LIV - 10 | 1° periodo | 08/09/2016 | 161,8 | LOMBARDIA (161,8) |

2100

| CODICE E DENOMINAZIONE DEL PERMESSO | TITOLARI DEL PERMESSO e relative quote di partecipazione (%) | PROVVEDIMENTI CONCERNENTI IL PERMESSO | | | | PERIODO DI VIGENZA | SCADENZA | AREA (Kmq) | UBICAZIONE DEL PERMESSO |
|-------------------------------------|--|---------------------------------------|--------------------------|------------|----------|--------------------|------------|------------|-------------------------|
| | | Data | Natura del provvedimento | Decorrenza | BUIG | | | | |
| BUGIA | ALEANNA RESOURCES (100) (r.u.) | 28/9/2010 | Conferimento | 28/9/2010 | LIV - 10 | 1° periodo | 28/09/2016 | 197,8 | EMILIA ROMAGNA (197,8) |

2101

| CODICE E DENOMINAZIONE DEL PERMESSO | TITOLARI DEL PERMESSO e relative quote di partecipazione (%) | PROVVEDIMENTI CONCERNENTI IL PERMESSO | | | | PERIODO DI VIGENZA | SCADENZA | AREA (Kmq) | UBICAZIONE DEL PERMESSO |
|-------------------------------------|--|---------------------------------------|--------------------------|------------|----------|--------------------|------------|------------|-------------------------|
| | | Data | Natura del provvedimento | Decorrenza | BUIG | | | | |
| ZAPPOLINO | EDISON (100) (r.u.) | 28/9/2010 | Conferimento | 28/9/2010 | LIV - 10 | 1° periodo | 28/09/2016 | 448,8 | EMILIA ROMAGNA (448,8) |

2102

| CODICE E DENOMINAZIONE DEL PERMESSO | TITOLARI DEL PERMESSO e relative quote di partecipazione (%) | PROVVEDIMENTI CONCERNENTI IL PERMESSO | | | | PERIODO DI VIGENZA | SCADENZA | AREA (Kmq) | UBICAZIONE DEL PERMESSO |
|-------------------------------------|--|---------------------------------------|--------------------------|------------|----------|--------------------|------------|------------|-------------------------|
| | | Data | Natura del provvedimento | Decorrenza | BUIG | | | | |
| TORRENTE ACQUA FREDDA | ALEANNA RESOURCES (100) (r.u.) | 6/10/2010 | Conferimento | 6/10/2010 | LIV - 11 | 1° periodo | 06/10/2016 | 66,24 | BASILICATA (66,24) |

2103

| CODICE E DENOMINAZIONE DEL PERMESSO | TITOLARI DEL PERMESSO e relative quote di partecipazione (%) | PROVVEDIMENTI CONCERNENTI IL PERMESSO | | | | PERIODO DI VIGENZA | SCADENZA | AREA (Kmq) | UBICAZIONE DEL PERMESSO |
|-------------------------------------|--|---------------------------------------|-----------------------------------|------------|----------|--------------------|------------|------------|-------------------------|
| | | Data | Natura del provvedimento | Decorrenza | BUIG | | | | |
| MONTE NEGRO | CELTIQUE ENERGIE (50) (r.u.) | 6/10/2010 | Conferimento | 6/10/2010 | LIV - 11 | 1° periodo | 06/10/2016 | 287,7 | BASILICATA (287,7) |
| | A PENNINE ENERGY (50) | 19/4/2011 | Trasferimento quota e nomina r.u. | 25/2/2011 | LV - 5 | | | | |

ELENCO DEI PERMESSI DI RICERCA ACCORDATI NELLA TERRAFERMA - Aggiornamento 29/febbraio/2012

2104

| CODICE E DENOMINAZIONE DEL PERMESSO | TITOLARI DEL PERMESSO e relative quote di partecipazione (%) | PROVVEDIMENTI CONCERNENTI IL PERMESSO | | | | PERIODO DI VIGENZA | SCADENZA | AREA (Kmq) | UBICAZIONE DEL PERMESSO |
|-------------------------------------|--|---------------------------------------|-----------------------------------|------------|----------|--------------------|------------|------------|-------------------------|
| | | Data | Natura del provvedimento | Decorrenza | BUIG | | | | |
| TORRENTE ALVO | CELTIQUE ENERGIE (50) (r.u.) APENNINE ENERGY (50) | 21/10/2010 | Conferimento | 21/10/2010 | LIV - 11 | 1° periodo | 21/10/2016 | 84,34 | BASILICATA (84,34) |
| | | 28/4/2011 | Trasferimento quota e nomina r.u. | 25/2/2011 | LV - 5 | | | | |

2105

| CODICE E DENOMINAZIONE DEL PERMESSO | TITOLARI DEL PERMESSO e relative quote di partecipazione (%) | PROVVEDIMENTI CONCERNENTI IL PERMESSO | | | | PERIODO DI VIGENZA | SCADENZA | AREA (Kmq) | UBICAZIONE DEL PERMESSO |
|-------------------------------------|--|---------------------------------------|--------------------------|------------|----------|--------------------|------------|------------|-------------------------|
| | | Data | Natura del provvedimento | Decorrenza | BUIG | | | | |
| NUSCO | ITALMIN EXPLORATION (100) (r.u.) | 21/10/2010 | Conferimento | 21/10/2010 | LIV - 11 | 1° periodo | 21/10/2016 | 698,5 | CAMPANIA (698,5) |
| | | 25/2/2011 | Rettifica | 25/2/2011 | LV - 3 | | | | |

2106

| CODICE E DENOMINAZIONE DEL PERMESSO | TITOLARI DEL PERMESSO e relative quote di partecipazione (%) | PROVVEDIMENTI CONCERNENTI IL PERMESSO | | | | PERIODO DI VIGENZA | SCADENZA | AREA (Kmq) | UBICAZIONE DEL PERMESSO |
|-------------------------------------|--|---------------------------------------|--------------------------|------------|----------|--------------------|------------|------------|-------------------------|
| | | Data | Natura del provvedimento | Decorrenza | BUIG | | | | |
| FANTOZZA | ALEANNA RESOURCES (100) (r.u.) | 12/11/2010 | Conferimento | 12/11/2010 | LIV - 12 | 1° periodo | 12/11/2016 | 102,3 | EMILIA ROMAGNA (102,3) |

2107

| CODICE E DENOMINAZIONE DEL PERMESSO | TITOLARI DEL PERMESSO e relative quote di partecipazione (%) | PROVVEDIMENTI CONCERNENTI IL PERMESSO | | | | PERIODO DI VIGENZA | SCADENZA | AREA (Kmq) | UBICAZIONE DEL PERMESSO |
|-------------------------------------|--|---------------------------------------|--------------------------|------------|----------|--------------------|------------|------------|-------------------------|
| | | Data | Natura del provvedimento | Decorrenza | BUIG | | | | |
| BELGIOIOSO | ALEANNA RESOURCES (100) (r.u.) | 22/11/2010 | Conferimento | 22/11/2010 | LIV - 12 | 1° periodo | 22/11/2016 | 322 | LOMBARDIA (318,34) |
| | | | | | | | | | EMILIA ROMAGNA (3,66) |

2108

| CODICE E DENOMINAZIONE DEL PERMESSO | TITOLARI DEL PERMESSO e relative quote di partecipazione (%) | PROVVEDIMENTI CONCERNENTI IL PERMESSO | | | | PERIODO DI VIGENZA | SCADENZA | AREA (Kmq) | UBICAZIONE DEL PERMESSO |
|-------------------------------------|--|---------------------------------------|--------------------------|------------|----------|--------------------|------------|------------|-------------------------|
| | | Data | Natura del provvedimento | Decorrenza | BUIG | | | | |
| RONSECCO | PETROCELTIC ITALIA (100) (r.u.) | 29/11/2010 | Conferimento | 29/11/2010 | LIV - 12 | 1° periodo | 29/11/2016 | 745,9 | PIEMONTE (745,9) |

2109

| CODICE E DENOMINAZIONE DEL PERMESSO | TITOLARI DEL PERMESSO e relative quote di partecipazione (%) | PROVVEDIMENTI CONCERNENTI IL PERMESSO | | | | PERIODO DI VIGENZA | SCADENZA | AREA (Kmq) | UBICAZIONE DEL PERMESSO |
|-------------------------------------|--|---------------------------------------|--------------------------|------------|--------|--------------------|------------|------------|-------------------------|
| | | Data | Natura del provvedimento | Decorrenza | BUIG | | | | |
| COLLE GINESTRE | COMPAGNIA GENERALE IDROCARBURI (50) (r.u.) | 16/12/2010 | Conferimento | 16/12/2010 | LV - 1 | 1° periodo | 16/12/2016 | 77,62 | MOLISE (77,62) |
| | APENNINE ENERGY (50) | | | | | | | | |

2110

| CODICE E DENOMINAZIONE DEL PERMESSO | TITOLARI DEL PERMESSO e relative quote di partecipazione (%) | PROVVEDIMENTI CONCERNENTI IL PERMESSO | | | | PERIODO DI VIGENZA | SCADENZA | AREA (Kmq) | UBICAZIONE DEL PERMESSO |
|-------------------------------------|--|---------------------------------------|--------------------------|------------|--------|--------------------|------------|------------|-------------------------|
| | | Data | Natura del provvedimento | Decorrenza | BUIG | | | | |
| SANTA CROCE | SVILUPPO RISORSE NATURALI (100) (r.u.) | 16/12/2010 | Conferimento | 16/12/2010 | LV - 1 | 1° periodo | 16/12/2016 | 745,6 | MOLISE (641,2) |
| | | | | | | | | | CAMPANIA (104,4) |

ELENCO DEI PERMESSI DI RICERCA ACCORDATI NELLA TERRAFERMA - Aggiornamento 29/febbraio/2012

2111

| CODICE E DENOMINAZIONE DEL PERMESSO | TITOLARI DEL PERMESSO e relative quote di partecipazione (%) | PROVVEDIMENTI CONCERNENTI IL PERMESSO | | | | PERIODO DI VIGENZA | SCADENZA | AREA (Kmq) | UBICAZIONE DEL PERMESSO |
|-------------------------------------|--|---------------------------------------|--------------------------|------------|--------|--------------------|------------|------------|-------------------------|
| | | Data | Natura del provvedimento | Decorrenza | BUIG | | | | |
| GRATTASASSO | PO VALLEY OPERATIONS PTY (100) (r.u.) | 25/1/2011 | Conferimento | 25/1/2011 | LV - 2 | 1° periodo | 25/01/2017 | 34,09 | EMILIA ROMAGNA (34,09) |

2112

| CODICE E DENOMINAZIONE DEL PERMESSO | TITOLARI DEL PERMESSO e relative quote di partecipazione (%) | PROVVEDIMENTI CONCERNENTI IL PERMESSO | | | | PERIODO DI VIGENZA | SCADENZA | AREA (Kmq) | UBICAZIONE DEL PERMESSO |
|-------------------------------------|--|---------------------------------------|--------------------------|------------|--------|--------------------|------------|------------|-------------------------|
| | | Data | Natura del provvedimento | Decorrenza | BUIG | | | | |
| CADELBOSCO DI SOPRA | PO VALLEY OPERATIONS PTY (100) (r.u.) | 18/2/2011 | Conferimento | 18/2/2011 | LV - 3 | 1° periodo | 18/02/2017 | 512,8 | EMILIA ROMAGNA (512,8) |

Nota: Presentata istanza per l'autorizzazione alla realizzazione del pozzo esplorativo pubblicata nel B.U.I.G. Anno LVI - N. 3.

2113

| CODICE E DENOMINAZIONE DEL PERMESSO | TITOLARI DEL PERMESSO e relative quote di partecipazione (%) | PROVVEDIMENTI CONCERNENTI IL PERMESSO | | | | PERIODO DI VIGENZA | SCADENZA | AREA (Kmq) | UBICAZIONE DEL PERMESSO |
|-------------------------------------|--|---------------------------------------|--------------------------|------------|--------|--------------------|------------|------------|-------------------------|
| | | Data | Natura del provvedimento | Decorrenza | BUIG | | | | |
| CALCIO | PENGAS (100) (r.u.) | 7/3/2011 | Conferimento | 7/3/2011 | LV - 4 | 1° periodo | 07/03/2017 | 539,4 | LOMBARDIA (539,4) |

2114

| CODICE E DENOMINAZIONE DEL PERMESSO | TITOLARI DEL PERMESSO e relative quote di partecipazione (%) | PROVVEDIMENTI CONCERNENTI IL PERMESSO | | | | PERIODO DI VIGENZA | SCADENZA | AREA (Kmq) | UBICAZIONE DEL PERMESSO |
|-------------------------------------|--|---------------------------------------|--------------------------|------------|--------|--------------------|------------|------------|-------------------------|
| | | Data | Natura del provvedimento | Decorrenza | BUIG | | | | |
| PORTOMAGGIORE | ENEL LONGANESI DEVELOPMENTS (50) (r.u.) COMPAGNIA GENERALE IDROCARBURI (50) | 18/3/2011 | Conferimento | 18/3/2011 | LV - 4 | 1° periodo | 18/03/2017 | 378,5 | EMILIA ROMAGNA (378,5) |

2115

| CODICE E DENOMINAZIONE DEL PERMESSO | TITOLARI DEL PERMESSO e relative quote di partecipazione (%) | PROVVEDIMENTI CONCERNENTI IL PERMESSO | | | | PERIODO DI VIGENZA | SCADENZA | AREA (Kmq) | UBICAZIONE DEL PERMESSO |
|-------------------------------------|--|---------------------------------------|--------------------------|------------|--------|--------------------|------------|------------|-------------------------|
| | | Data | Natura del provvedimento | Decorrenza | BUIG | | | | |
| COLFELICE | PENTEX ITALIA (75) (r.u.) VITTORITO PETROLEUM (25) | 23/3/2011 | Conferimento | 23/3/2011 | LV - 4 | 1° periodo | 23/03/2017 | 623,33 | LAZIO (623,33) |

2116

| CODICE E DENOMINAZIONE DEL PERMESSO | TITOLARI DEL PERMESSO e relative quote di partecipazione (%) | PROVVEDIMENTI CONCERNENTI IL PERMESSO | | | | PERIODO DI VIGENZA | SCADENZA | AREA (Kmq) | UBICAZIONE DEL PERMESSO |
|-------------------------------------|--|---------------------------------------|--------------------------|------------|--------|--------------------|------------|------------|-------------------------|
| | | Data | Natura del provvedimento | Decorrenza | BUIG | | | | |
| CASONI | INDEPENDENT ENERGY SOLUTIONS (100) (r.u.) | 24/3/2011 | Conferimento | 24/3/2011 | LV - 4 | 1° periodo | 24/03/2017 | 142,5 | TOSCANA (142,5) |

2117

| CODICE E DENOMINAZIONE DEL PERMESSO | TITOLARI DEL PERMESSO e relative quote di partecipazione (%) | PROVVEDIMENTI CONCERNENTI IL PERMESSO | | | | PERIODO DI VIGENZA | SCADENZA | AREA (Kmq) | UBICAZIONE DEL PERMESSO |
|-------------------------------------|--|---------------------------------------|--------------------------|------------|--------|--------------------|------------|------------|-------------------------|
| | | Data | Natura del provvedimento | Decorrenza | BUIG | | | | |
| BOSCO | CO.I.ME.PA (100) (r.u.) | 3/6/2011 | Conferimento | 3/6/2011 | LV - 7 | 1° periodo | 03/06/2017 | 9,85 | EMILIA ROMAGNA (9,85) |

ELENCO DEI PERMESSI DI RICERCA ACCORDATI NELLA TERRAFERMA - Aggiornamento 29/febbraio/2012

2118

| CODICE E DENOMINAZIONE DEL PERMESSO | TITOLARI DEL PERMESSO e relative quote di partecipazione (%) | PROVVEDIMENTI CONCERNENTI IL PERMESSO | | | | PERIODO DI VIGENZA | SCADENZA | AREA (Kmq) | UBICAZIONE DEL PERMESSO |
|-------------------------------------|--|---------------------------------------|--------------------------|------------|--------|--------------------|------------|------------|-------------------------|
| | | Data | Natura del provvedimento | Decorrenza | BUIG | | | | |
| DARDAGNOLA | CO.I.ME.PA (100) (r.u.) | 13/6/2011 | Conferimento | 13/6/2011 | LV - 7 | 1° periodo | 13/06/2017 | 24,65 | EMILIA ROMAGNA (24,65) |

2119

| CODICE E DENOMINAZIONE DEL PERMESSO | TITOLARI DEL PERMESSO e relative quote di partecipazione (%) | PROVVEDIMENTI CONCERNENTI IL PERMESSO | | | | PERIODO DI VIGENZA | SCADENZA | AREA (Kmq) | UBICAZIONE DEL PERMESSO |
|-------------------------------------|--|---------------------------------------|--------------------------|------------|--------|--------------------|------------|------------|-------------------------|
| | | Data | Natura del provvedimento | Decorrenza | BUIG | | | | |
| FAENZA | GAS PLUS ITALIANA (100) (r.u.) | 30/6/2011 | Conferimento | 30/6/2011 | LV - 7 | 1° periodo | 30/06/2017 | 246 | EMILIA ROMAGNA (246) |

2120

| CODICE E DENOMINAZIONE DEL PERMESSO | TITOLARI DEL PERMESSO e relative quote di partecipazione (%) | PROVVEDIMENTI CONCERNENTI IL PERMESSO | | | | PERIODO DI VIGENZA | SCADENZA | AREA (Kmq) | UBICAZIONE DEL PERMESSO |
|-------------------------------------|--|---------------------------------------|--------------------------|------------|------|--------------------|------------|------------|-------------------------|
| | | Data | Natura del provvedimento | Decorrenza | BUIG | | | | |
| ELEONORA | SARAS (100) (r.u.) | 18/12/2009 | Conferimento | 18/12/2009 | - | 1° periodo | 18/12/2015 | 443 | SARDEGNA (443) |

Nota: In Sardegna, per la sola terraferma, in virtù dello statuto speciale della regione, la competenza normativa e amministrativa è completamente autonoma. I dati riportati sono forniti dal competente ufficio regionale.
Presentata istanza per la modifica del programma lavori e per l'autorizzazione alla realizzazione del pozzo esplorativo.

ELENCO DEI PERMESSI DI RICERCA ACCORDATI IN SICILIA - Aggiornamento 29/febbraio/2012

PERMESSI DI RICERCA ACCORDATI IN SICILIA

Legge Regionale 20 marzo 1950 n.30 e successive modificazioni

In Sicilia sono vigenti n. 6 PERMESSI DI RICERCA per complessivi 3814,16 Km²

| Regione | Numero permessi | Superficie (Km ²) |
|---------|-----------------|-------------------------------|
| SICILIA | 6 | 3.814,16 |

Nota:
In Sicilia, per la sola terraferma, in virtù dello statuto speciale della regione, la competenza normativa e amministrativa è completamente autonoma. I dati riportati sono forniti dal competente ufficio regionale.

ELENCO DEI PERMESSI DI RICERCA ACCORDATI IN SICILIA - Aggiornamento 29/febbraio/2012

300

| CODICE E DENOMINAZIONE DEL PERMESSO | TITOLARI DEL PERMESSO e relative quote di partecipazione (%) | PROVVEDIMENTI CONCERNENTI IL PERMESSO | | | | PERIODO DI VIGENZA | SCADENZA | AREA (Kmq) | UBICAZIONE DEL PERMESSO |
|-------------------------------------|---|---------------------------------------|--------------------------|------------|------|--------------------|------------|------------|-------------------------|
| | | Data | Natura del provvedimento | Decorrenza | BUIG | | | | |
| TRESAURO | ENI MEDITERRANEA IDROCARBURI (45) (r.u.) IRMINIO (30) EDISON (25) | | | | | 2ª proroga | 29/12/2012 | 102,23 | SICILIA (102,23) |

302

| CODICE E DENOMINAZIONE DEL PERMESSO | TITOLARI DEL PERMESSO e relative quote di partecipazione (%) | PROVVEDIMENTI CONCERNENTI IL PERMESSO | | | | PERIODO DI VIGENZA | SCADENZA | AREA (Kmq) | UBICAZIONE DEL PERMESSO |
|-------------------------------------|--|---------------------------------------|--------------------------|------------|------|--------------------|------------|------------|-------------------------|
| | | Data | Natura del provvedimento | Decorrenza | BUIG | | | | |
| FIUME TELLARO | PANTHER EUREKA (100) (r.u.) | | | | | 1° periodo | 29/07/2010 | 741,2 | SICILIA (741,2) |

Nota: Sospeso.

303

| CODICE E DENOMINAZIONE DEL PERMESSO | TITOLARI DEL PERMESSO e relative quote di partecipazione (%) | PROVVEDIMENTI CONCERNENTI IL PERMESSO | | | | PERIODO DI VIGENZA | SCADENZA | AREA (Kmq) | UBICAZIONE DEL PERMESSO |
|-------------------------------------|--|---------------------------------------|--------------------------|------------|------|--------------------|------------|------------|-------------------------|
| | | Data | Natura del provvedimento | Decorrenza | BUIG | | | | |
| PATERNO' | EDISON (100) (r.u.) | | | | | 1° periodo | 30/03/2012 | 734,8 | SICILIA (734,8) |

Nota: Sospeso

304

| CODICE E DENOMINAZIONE DEL PERMESSO | TITOLARI DEL PERMESSO e relative quote di partecipazione (%) | PROVVEDIMENTI CONCERNENTI IL PERMESSO | | | | PERIODO DI VIGENZA | SCADENZA | AREA (Kmq) | UBICAZIONE DEL PERMESSO |
|-------------------------------------|--|---------------------------------------|--------------------------|------------|------|--------------------|------------|------------|-------------------------|
| | | Data | Natura del provvedimento | Decorrenza | BUIG | | | | |
| PASSO DI PIAZZA | ENI MEDITERRANEA IDROCARBURI (100) (r.u.) | | | | | 1° periodo | 29/04/2015 | 804,87 | SICILIA (804,87) |

305

| CODICE E DENOMINAZIONE DEL PERMESSO | TITOLARI DEL PERMESSO e relative quote di partecipazione (%) | PROVVEDIMENTI CONCERNENTI IL PERMESSO | | | | PERIODO DI VIGENZA | SCADENZA | AREA (Kmq) | UBICAZIONE DEL PERMESSO |
|-------------------------------------|--|---------------------------------------|--------------------------|------------|------|--------------------|------------|------------|-------------------------|
| | | Data | Natura del provvedimento | Decorrenza | BUIG | | | | |
| FRIDDANI | ENI MEDITERRANEA IDROCARBURI (100) (r.u.) | | | | | 1° periodo | 29/04/2015 | 691,56 | SICILIA (691,56) |

Nota: ex Morgantina.

306

| CODICE E DENOMINAZIONE DEL PERMESSO | TITOLARI DEL PERMESSO e relative quote di partecipazione (%) | PROVVEDIMENTI CONCERNENTI IL PERMESSO | | | | PERIODO DI VIGENZA | SCADENZA | AREA (Kmq) | UBICAZIONE DEL PERMESSO |
|-------------------------------------|--|---------------------------------------|--------------------------|------------|------|--------------------|------------|------------|-------------------------|
| | | Data | Natura del provvedimento | Decorrenza | BUIG | | | | |
| MONTEMAGGIORE BELSITO | ENI MEDITERRANEA IDROCARBURI (100) (r.u.) | | | | | 1° periodo | 22/12/2017 | 739,5 | SICILIA (739,5) |

ELENCO DEI PERMESSI DI RICERCA ACCORDATI NEL SOTTOFONDO MARINO - Aggiornamento 29/febbraio/2012

PERMESSI DI RICERCA ACCORDATI NEL SOTTOFONDO MARINO

Leggi 11 gennaio 1957, n. 6, 21 luglio 1967, n. 613 e successive modificazioni, 9 gennaio 1991, n. 9 e Decreto Legislativo 25 novembre 1996, n. 625

Nel sottofondo marino sono vigenti n. 32 PERMESSI DI RICERCA per complessivi 11689,19 Km²

| Zona marina | Numero permessi | Superficie (Km ²) |
|-------------|-----------------|-------------------------------|
| ZONA A | 7 | 1.257,64 |
| ZONA B | 3 | 827,23 |
| ZONA C | 3 | 1.806,26 |
| ZONA D | 0 | 357,97 |
| ZONA E | 1 | 683,13 |
| ZONA F | 2 | 1.111,17 |
| ZONA G | 9 | 5.645,79 |

Nota:
Nel caso di titoli afferenti a due o più zone finitime, a ciascuna di tali zone viene attribuita la parte di area del titolo minerario ad essa afferente e l'unità mineraria viene attribuita alla zona cui compete la parte maggiore dell'area del titolo medesimo

ELENCO DEI PERMESSI DI RICERCA ACCORDATI NEL SOTTOFONDO MARINO - Aggiornamento 29/febbraio/2012

549

| CODICE E DENOMINAZIONE DEL PERMESSO | TITOLARI DEL PERMESSO e relative quote di partecipazione (%) | PROVVEDIMENTI CONCERNENTI IL PERMESSO | | | | PERIODO DI VIGENZA | SCADENZA | AREA (Kmq) | UBICAZIONE DEL PERMESSO |
|-------------------------------------|--|---------------------------------------|--|------------|-------------|--------------------|------------|------------|-------------------------|
| | | Data | Natura del provvedimento | Decorrenza | BUIG | | | | |
| A.R 78.RC Nota: Sospeso. | ENI (90) (r.u.) EDISON (10) | 16/4/1987 | Conferimento | 16/4/1987 | XXXI - 6 | 2ª proroga | 16/04/1999 | 100,02 | ZONA A (100,02) |
| | | 14/9/1988 | Trasferimento quota | 14/9/1988 | XXXII - 10 | | | | |
| | | 11/4/1991 | Trasferimento quota e nomina r.u. | 5/12/1990 | XXXV - 6 | | | | |
| | | 12/3/1992 | Trasferimento quota | 29/7/1991 | XXXVI - 4 | | | | |
| | | 4/8/1993 | Cambio intestazione quota | 23/4/1992 | XXXVII - 10 | | | | |
| | | 13/12/1993 | 1ª proroga | 16/4/1993 | XXXVIII - 1 | | | | |
| | | 6/6/1996 | 2ª proroga | 16/4/1996 | XL - 7 | | | | |
| | | 13/2/1998 | Cambio intestazione quota | 1/1/1998 | XLII - 3 | | | | |
| | | 23/11/1998 | Cambio intestazione quota | 29/6/1998 | XLII - 12 | | | | |
| | | 22/1/1999 | Sospensione decorrenza vigenza | 16/4/1996 | XLIII - 2 | | | | |
| | | 8/3/1999 | Rettifica | 16/4/1996 | XLIII - 4 | | | | |
| | | 15/9/1999 | Cambio intestazione quota | 1/7/1999 | XLIII - 10 | | | | |
| | | 14/3/2002 | Sospensione decorso temporale | 3/12/1999 | XLVI - 4 | | | | |
| | | 14/3/2002 | Determinazione data scadenza sospensione vigenza | 14/3/2002 | XLVI - 4 | | | | |
| | | 12/2/2004 | Intestazione quota | 1/12/2003 | XLVIII - 3 | | | | |

566

| CODICE E DENOMINAZIONE DEL PERMESSO | TITOLARI DEL PERMESSO e relative quote di partecipazione (%) | PROVVEDIMENTI CONCERNENTI IL PERMESSO | | | | PERIODO DI VIGENZA | SCADENZA | AREA (Kmq) | UBICAZIONE DEL PERMESSO |
|-------------------------------------|--|---------------------------------------|--|------------|-----------|--------------------|------------|------------|-------------------------|
| | | Data | Natura del provvedimento | Decorrenza | BUIG | | | | |
| A.R 80.AG Nota: Sospeso. | ENI (100) (r.u.) | 17/4/1990 | Conferimento | 17/4/1990 | XXXIV - 5 | 1ª proroga | 17/04/1999 | 268,88 | ZONA A (268,88) |
| | | 30/5/1996 | 1ª proroga | 17/4/1996 | XL - 6 | | | | |
| | | 13/2/1998 | Cambio intestazione | 1/1/1998 | XLII - 3 | | | | |
| | | 25/2/1999 | Sospensione decorrenza vigenza | 17/4/1996 | XLIII - 4 | | | | |
| | | 14/3/2002 | Sospensione decorso temporale | 3/12/1999 | XLVI - 4 | | | | |
| | | 14/3/2002 | Determinazione data scadenza sospensione vigenza | 14/3/2002 | XLVI - 4 | | | | |

570

| CODICE E DENOMINAZIONE DEL PERMESSO | TITOLARI DEL PERMESSO e relative quote di partecipazione (%) | PROVVEDIMENTI CONCERNENTI IL PERMESSO | | | | PERIODO DI VIGENZA | SCADENZA | AREA (Kmq) | UBICAZIONE DEL PERMESSO |
|-------------------------------------|--|---------------------------------------|-----------------------------------|------------|------------|--------------------|------------|------------|-------------------------|
| | | Data | Natura del provvedimento | Decorrenza | BUIG | | | | |
| A.R 81.FR Nota: Sospeso. | ENI (85) (r.u.) MEDOILGAS ITALIA (15) | 11/9/1990 | Conferimento | 11/9/1990 | XXXIV - 10 | 1ª proroga | 11/09/1999 | 101,76 | ZONA A (101,76) |
| | | 21/9/1992 | Trasferimento quota e nomina r.u. | 23/6/1992 | XXXV - 10 | | | | |
| | | 14/6/1996 | Trasferimento quota | 1/1/1996 | XL - 7 | | | | |
| | | 14/6/1996 | Cambio intestazione quota | 23/1/1996 | XL - 7 | | | | |
| | | 21/10/1996 | 1ª proroga | 11/9/1996 | XL - 11 | | | | |
| | | 13/9/1998 | Cambio intestazione quota | 1/1/1998 | XLII - 3 | | | | |
| | | 25/2/1999 | Sospensione decorrenza vigenza | 11/9/1996 | XLIII - 4 | | | | |
| | | 5/4/2002 | Trasferimento quota | 29/11/2001 | XLVI - 12 | | | | |
| | | 30/6/2005 | Trasferimento quota | 26/4/2005 | XLIX - 7 | | | | |
| | | 16/4/2008 | Cambio intestazione quota | 12/2/2008 | LII - 5 | | | | |

ELENCO DEI PERMESSI DI RICERCA ACCORDATI NEL SOTTOFONDO MARINO - Aggiornamento 29/febbraio/2012

625

| CODICE E DENOMINAZIONE DEL PERMESSO | TITOLARI DEL PERMESSO e relative quote di partecipazione (%) | PROVVEDIMENTI CONCERNENTI IL PERMESSO | | | | PERIODO DI VIGENZA | SCADENZA | AREA (Kmq) | UBICAZIONE DEL PERMESSO |
|-------------------------------------|--|---------------------------------------|--|------------|-----------|--------------------|------------|------------|-------------------------|
| | | Data | Natura del provvedimento | Decorrenza | BUIG | | | | |
| A.R 87.AG Nota: Sospeso. | ENI (100) (r.u.) | 1/12/1995 | Conferimento | 1/12/1995 | XL - 1 | 1° periodo | 01/12/2001 | 279,45 | ZONA A (279,45) |
| | | 13/2/1998 | Cambio intestazione | 1/1/1998 | XLII - 3 | | | | |
| | | 11/2/1999 | Sospensione decorso temporale | 1/12/1995 | XLIII - 3 | | | | |
| | | 14/3/2002 | Sospensione decorso temporale | 3/12/1999 | XLVI - 4 | | | | |
| | | 14/3/2002 | Determinazione data scadenza sospensione vigenza | 14/3/2002 | XLVI - 4 | | | | |

638

| CODICE E DENOMINAZIONE DEL PERMESSO | TITOLARI DEL PERMESSO e relative quote di partecipazione (%) | PROVVEDIMENTI CONCERNENTI IL PERMESSO | | | | PERIODO DI VIGENZA | SCADENZA | AREA (Kmq) | UBICAZIONE DEL PERMESSO |
|-------------------------------------|--|---------------------------------------|--|------------|-----------|--------------------|------------|------------|-------------------------|
| | | Data | Natura del provvedimento | Decorrenza | BUIG | | | | |
| A.R 91.EA Nota: Sospeso. | ENI (100) (r.u.) | 1/8/1997 | Attribuzione | 1/1/1997 | XLI - 10 | 1° periodo | 01/01/2003 | 136,17 | ZONA A (136,17) |
| | | 11/2/1999 | Sospensione decorso temporale | 1/1/1997 | XLIII - 3 | | | | |
| | | 14/3/2002 | Sospensione decorso temporale | 3/12/1999 | XLVI - 4 | | | | |
| | | 14/3/2002 | Determinazione data scadenza sospensione vigenza | 14/3/2002 | XLVI - 4 | | | | |

639

| CODICE E DENOMINAZIONE DEL PERMESSO | TITOLARI DEL PERMESSO e relative quote di partecipazione (%) | PROVVEDIMENTI CONCERNENTI IL PERMESSO | | | | PERIODO DI VIGENZA | SCADENZA | AREA (Kmq) | UBICAZIONE DEL PERMESSO |
|-------------------------------------|--|---------------------------------------|--|------------|-----------|--------------------|------------|------------|-------------------------|
| | | Data | Natura del provvedimento | Decorrenza | BUIG | | | | |
| A.R 92.EA Nota: Sospeso. | ENI (100) (r.u.) | 10/9/1997 | Attribuzione | 1/1/1997 | XLI - 10 | 1° periodo | 01/01/2003 | 214,2 | ZONA A (214,2) |
| | | 12/2/1999 | Sospensione decorso temporale | 1/1/1997 | XLIII - 3 | | | | |
| | | 14/3/2002 | Sospensione decorso temporale | 3/12/1999 | XLVI - 4 | | | | |
| | | 14/3/2002 | Determinazione data scadenza sospensione vigenza | 14/3/2002 | XLVI - 4 | | | | |

640

| CODICE E DENOMINAZIONE DEL PERMESSO | TITOLARI DEL PERMESSO e relative quote di partecipazione (%) | PROVVEDIMENTI CONCERNENTI IL PERMESSO | | | | PERIODO DI VIGENZA | SCADENZA | AREA (Kmq) | UBICAZIONE DEL PERMESSO |
|-------------------------------------|--|---------------------------------------|--|------------|-----------|--------------------|------------|------------|-------------------------|
| | | Data | Natura del provvedimento | Decorrenza | BUIG | | | | |
| A.R 93.EA Nota: Sospeso. | ENI (100) (r.u.) | 10/9/1997 | Attribuzione | 1/1/1997 | XLI - 10 | 1° periodo | 01/01/2003 | 157,16 | ZONA A (157,16) |
| | | 12/2/1999 | Sospensione decorso temporale | 1/1/1997 | XLIII - 3 | | | | |
| | | 14/3/2002 | Sospensione decorso temporale | 3/12/1999 | XLVI - 4 | | | | |
| | | 14/3/2002 | Determinazione data scadenza sospensione vigenza | 14/3/2002 | XLVI - 4 | | | | |

ELENCO DEI PERMESSI DI RICERCA ACCORDATI NEL SOTTOFONDO MARINO - Aggiornamento 29/febbraio/2012

656

| CODICE E DENOMINAZIONE DEL PERMESSO | TITOLARI DEL PERMESSO e relative quote di partecipazione (%) | PROVVEDIMENTI CONCERNENTI IL PERMESSO | | | | PERIODO DI VIGENZA | SCADENZA | AREA (Kmq) | UBICAZIONE DEL PERMESSO |
|-------------------------------------|--|---------------------------------------|--|------------|------------|--------------------|------------|------------|---------------------------------------|
| | | Data | Natura del provvedimento | Decorrenza | BUIG | | | | |
| G.R 14.AG Nota: Sospeso. | ENI (60) (r.u.) EDISON (40) | 8/11/1999 | Conferimento | 8/11/1999 | XLIII - 12 | 2ª proroga | 20/05/2014 | 408,78 | ZONA G (404,28) ZONA C (4,5) |
| | | 23/4/2001 | Trasferimento quote | 24/1/2001 | XLV - 5 | | | | |
| | | 25/3/2002 | Trasferimento quota | 27/9/2001 | XLVI - 4 | | | | |
| | | 25/3/2002 | Trasferimento quota | 2/1/2002 | XLVI - 4 | | | | |
| | | 19/9/2003 | Approvazione programma lavori unitario | 19/9/2003 | XLVII - 10 | | | | |
| | | 12/2/2004 | Intestazione quota | 1/12/2003 | XLVIII - 3 | | | | |
| | | 30/6/2005 | Cambio intestazione quota | 1/12/2004 | XLIX - 7 | | | | |
| | | 2/11/2005 | Approvazione programma lavori unitario | 2/11/2005 | XLIX - 12 | | | | |
| | | 2/11/2005 | 1ª proroga e riduzione | 8/11/2005 | XLIX - 12 | | | | |
| | | 27/1/2006 | Trasferimento quota e nomina r.u. | 25/10/2005 | L - 2 | | | | |
| | | 12/11/2008 | 2ª proroga e riduzione | 8/11/2008 | LII - 12 | | | | |
| | | 25/2/2011 | Sospensione decorso temporale | 25/2/2011 | LV - 3 | | | | |

657

| CODICE E DENOMINAZIONE DEL PERMESSO | TITOLARI DEL PERMESSO e relative quote di partecipazione (%) | PROVVEDIMENTI CONCERNENTI IL PERMESSO | | | | PERIODO DI VIGENZA | SCADENZA | AREA (Kmq) | UBICAZIONE DEL PERMESSO |
|-------------------------------------|--|---------------------------------------|--|------------|------------|--------------------|------------|------------|--|
| | | Data | Natura del provvedimento | Decorrenza | BUIG | | | | |
| G.R 13.AG Nota: Sospeso. | ENI (60) (r.u.) EDISON (40) | 9/11/1999 | Conferimento | 9/11/1999 | XLIII - 12 | 2ª proroga | 21/05/2014 | 423,09 | ZONA G (393,9) ZONA C (29,19) |
| | | 20/4/2001 | Trasferimento quote | 24/1/2001 | XLV - 5 | | | | |
| | | 25/3/2002 | Trasferimento quota | 27/9/2001 | XLVI - 4 | | | | |
| | | 25/3/2002 | Trasferimento quota | 2/1/2002 | XLVI - 4 | | | | |
| | | 19/9/2003 | Approvazione programma lavori unitario | 19/9/2003 | XLVII - 10 | | | | |
| | | 12/2/2004 | Intestazione quota | 1/12/2003 | XLVIII - 3 | | | | |
| | | 30/6/2005 | Cambio intestazione quota | 1/12/2004 | XLIX - 7 | | | | |
| | | 31/10/2005 | Approvazione programma lavori unitario | 31/10/2005 | XLIX - 12 | | | | |
| | | 31/10/2005 | 1ª proroga e riduzione | 9/11/2005 | XLIX - 12 | | | | |
| | | 30/1/2006 | Trasferimento quota e nomina r.u. | 25/10/2005 | L - 2 | | | | |
| | | 12/11/2008 | 2ª proroga e riduzione | 9/11/2008 | LII - 12 | | | | |
| | | 25/2/2011 | Sospensione decorso temporale | 25/2/2011 | LV - 3 | | | | |

663

| CODICE E DENOMINAZIONE DEL PERMESSO | TITOLARI DEL PERMESSO e relative quote di partecipazione (%) | PROVVEDIMENTI CONCERNENTI IL PERMESSO | | | | PERIODO DI VIGENZA | SCADENZA | AREA (Kmq) | UBICAZIONE DEL PERMESSO |
|--|--|---------------------------------------|--------------------------|------------|---------|--------------------|------------|------------|-------------------------|
| | | Data | Natura del provvedimento | Decorrenza | BUIG | | | | |
| B.R266.AG Nota: Presentata istanza di proroga e di riduzione dell'area pubblicata nel B.U.I.G. Anno LI - N. 4. | ENI (100) (r.u.) | 4/5/2001 | Conferimento | 4/5/2001 | XLV - 6 | 1° periodo | 04/05/2007 | 429,3 | ZONA B (429,3) |

ELENCO DEI PERMESSI DI RICERCA ACCORDATI NEL SOTTOFONDO MARINO - Aggiornamento 29/febbraio/2012

667

| CODICE E DENOMINAZIONE DEL PERMESSO | TITOLARI DEL PERMESSO e relative quote di partecipazione (%) | PROVVEDIMENTI CONCERNENTI IL PERMESSO | | | | PERIODO DI VIGENZA | SCADENZA | AREA (Kmq) | UBICAZIONE DEL PERMESSO |
|-------------------------------------|--|---------------------------------------|-------------------------------|------------|-------------|--------------------|------------|------------|-------------------------|
| | | Data | Natura del provvedimento | Decorrenza | BUIG | | | | |
| G.R 15.PU Nota: Sospeso. | AUDAX ENERGY (100) (r.u.) | 12/11/2002 | Conferimento | 12/11/2002 | XLVI - 12 | 1° periodo | 12/11/2008 | 657,19 | ZONA G (657,19) |
| | | 22/4/2003 | Trasferimento | 28/3/2003 | XLVII - 5 | | | | |
| | | 27/10/2004 | Trasferimento | 30/3/2004 | XLVIII - 11 | | | | |
| | | 6/8/2008 | Trasferimento | 28/7/2008 | LII - 9 | | | | |
| | | 17/11/2008 | Sospensione decorso temporale | 2/7/2008 | LII - 12 | | | | |

668

| CODICE E DENOMINAZIONE DEL PERMESSO | TITOLARI DEL PERMESSO e relative quote di partecipazione (%) | PROVVEDIMENTI CONCERNENTI IL PERMESSO | | | | PERIODO DI VIGENZA | SCADENZA | AREA (Kmq) | UBICAZIONE DEL PERMESSO |
|--|--|---------------------------------------|-------------------------------|------------|-------------|--------------------|------------|------------|-------------------------|
| | | Data | Natura del provvedimento | Decorrenza | BUIG | | | | |
| C.R146.NP Nota: Presentata istanza di sospensione della vigenza pubblicata nel B.U.I.G. Anno LIV - N. 6. Sospeso. | NORTHERN PETROLEUM LIMITED (100) (r.u.) | 28/9/2004 | Conferimento | 28/9/2004 | XLVIII - 11 | 1° periodo | 28/09/2010 | 620,31 | ZONA C (620,31) |
| | | 4/7/2006 | Rettifica | 28/9/2004 | L - 8 | | | | |
| | | 27/7/2010 | Sospensione decorso temporale | 24/5/2010 | LIV - 8 | | | | |

669

| CODICE E DENOMINAZIONE DEL PERMESSO | TITOLARI DEL PERMESSO e relative quote di partecipazione (%) | PROVVEDIMENTI CONCERNENTI IL PERMESSO | | | | PERIODO DI VIGENZA | SCADENZA | AREA (Kmq) | UBICAZIONE DEL PERMESSO |
|--|--|---------------------------------------|-------------------------------|------------|-------------|--------------------|------------|------------|---|
| | | Data | Natura del provvedimento | Decorrenza | BUIG | | | | |
| C.R147.NP Nota: Presentata istanza di sospensione della vigenza pubblicata nel B.U.I.G. Anno LIV - N. 6. Sospeso. | NORTHERN PETROLEUM LIMITED (100) (r.u.) | 30/9/2004 | Conferimento | 30/9/2004 | XLVIII - 11 | 1° periodo | 30/09/2010 | 637,18 | ZONA C (452,4) ZONA G (184,78) |
| | | 27/7/2010 | Sospensione decorso temporale | 24/5/2010 | XLVIII - 8 | | | | |

671

| CODICE E DENOMINAZIONE DEL PERMESSO | TITOLARI DEL PERMESSO e relative quote di partecipazione (%) | PROVVEDIMENTI CONCERNENTI IL PERMESSO | | | | PERIODO DI VIGENZA | SCADENZA | AREA (Kmq) | UBICAZIONE DEL PERMESSO |
|---|--|---------------------------------------|-----------------------------------|------------|----------|--------------------|------------|------------|-------------------------|
| | | Data | Natura del provvedimento | Decorrenza | BUIG | | | | |
| B.R268.RG Nota: Sospeso dal 16/04/2010 al 13/10/2010. Sospeso dal 20/09/2011 sino a pronuncia del TAR Abruzzo. | PETROCELTIC ITALIA (40) (r.u.) VEGA OIL (60) | 24/3/2005 | Conferimento | 24/3/2005 | XLIX - 4 | 1° periodo | 30/09/2011 | 126,68 | ZONA B (126,68) |
| | | 11/4/2006 | Cambio intestazione | 30/9/2005 | L - 5 | | | | |
| | | 6/11/2006 | Trasferimento quota e nomina r.u. | 5/4/2006 | L - 12 | | | | |
| | | 28/1/2010 | Trasferimento r.u. | 4/1/2010 | LIV - 2 | | | | |
| | | 1/3/2011 | Sospensione decorso temporale | 16/4/2010 | LV - 4 | | | | |
| | | 20/9/2011 | Sospensione decorso temporale | 20/9/2011 | LV - 10 | | | | |

672

| CODICE E DENOMINAZIONE DEL PERMESSO | TITOLARI DEL PERMESSO e relative quote di partecipazione (%) | PROVVEDIMENTI CONCERNENTI IL PERMESSO | | | | PERIODO DI VIGENZA | SCADENZA | AREA (Kmq) | UBICAZIONE DEL PERMESSO |
|---|---|---------------------------------------|--|------------|----------|--------------------|------------|------------|-------------------------|
| | | Data | Natura del provvedimento | Decorrenza | BUIG | | | | |
| G.R 17.NP Nota: Presentata istanza di sospensione del decorso temporale pubblicata nel B.U.I.G. Anno LV - N. 1. Presentata istanza di nomina di nuovo rappresentante unico pubblicata nel B.U.I.G. Anno LV - N. 3. | SHELL ITALIA E&P (55) (r.u.) NORTHERN PETROLEUM LIMITED (45) | 24/3/2005 | Conferimento | 24/3/2005 | XLIX - 4 | 1° periodo | 24/03/2011 | 708,62 | ZONA G (708,62) |
| | | 4/7/2006 | Rettifica | 24/5/2005 | L - 8 | | | | |
| | | 25/3/2009 | Trasferimento quota e nomina r.u. | 20/1/2009 | LIII - 4 | | | | |
| | | 7/4/2009 | Approvazione programma lavori unitario | 7/4/2009 | LIII - 5 | | | | |
| | | 22/3/2011 | Nomina r.u. | 28/2/2011 | LV - 4 | | | | |

ELENCO DEI PERMESSI DI RICERCA ACCORDATI NEL SOTTOFONDO MARINO - Aggiornamento 29/febbraio/2012

673

| CODICE E DENOMINAZIONE DEL PERMESSO | TITOLARI DEL PERMESSO e relative quote di partecipazione (%) | PROVVEDIMENTI CONCERNENTI IL PERMESSO | | | | PERIODO DI VIGENZA | SCADENZA | AREA (Kmq) | UBICAZIONE DEL PERMESSO |
|--|--|---------------------------------------|-------------------------------|------------|----------|--------------------|------------|------------|-------------------------|
| | | Data | Natura del provvedimento | Decorrenza | BUIG | | | | |
| B.R269.GC Nota: Presentata istanza di concessione di coltivazione «d 30 B.C.-MD» pubblicata nel B.U.I.G. Anno LIII - N.1. Sospeso. | MEDOILGAS ITALIA (100) (r.u.) | 5/5/2005 | Conferimento | 5/5/2005 | XLIX - 6 | 1° periodo | 05/05/2011 | 271,25 | ZONA B (271,25) |
| | | 28/7/2005 | Trasferimento | 5/5/2005 | XLIX - 8 | | | | |
| | | 16/4/2008 | Intestazione | 12/2/2008 | LII - 5 | | | | |
| | | 7/11/2011 | Sospensione decorso temporale | 5/5/2011 | LV - 12 | | | | |
| | | 7/11/2011 | Riduzione | 5/5/2011 | LV - 12 | | | | |

674

| CODICE E DENOMINAZIONE DEL PERMESSO | TITOLARI DEL PERMESSO e relative quote di partecipazione (%) | PROVVEDIMENTI CONCERNENTI IL PERMESSO | | | | PERIODO DI VIGENZA | SCADENZA | AREA (Kmq) | UBICAZIONE DEL PERMESSO |
|--|---|---------------------------------------|--|------------|----------|--------------------|------------|------------|-------------------------|
| | | Data | Natura del provvedimento | Decorrenza | BUIG | | | | |
| G.R 18.NP Nota: Presentata istanza di sospensione del decorso temporale pubblicata nel B.U.I.G. Anno LV - N. 1. Presentata istanza di nomina di nuovo rappresentante unico pubblicata nel B.U.I.G. Anno LV - N. 3. | SHELL ITALIA E&P (55) (r.u.) NORTHERN PETROLEUM LIMITED (45) | 10/5/2005 | Conferimento | 10/5/2005 | XLIX - 6 | 1° periodo | 10/05/2011 | 736,88 | ZONA G (736,88) |
| | | 4/7/2006 | Rettifica | 10/5/2005 | L - 8 | | | | |
| | | 25/3/2009 | Trasferimento quota e nomina r.u. | 20/1/2009 | LIII - 4 | | | | |
| | | 7/4/2009 | Approvazione programma lavori unitario | 7/4/2009 | LIII - 5 | | | | |
| | | 22/3/2011 | Nomina r.u. | 28/2/2011 | LV - 4 | | | | |

675

| CODICE E DENOMINAZIONE DEL PERMESSO | TITOLARI DEL PERMESSO e relative quote di partecipazione (%) | PROVVEDIMENTI CONCERNENTI IL PERMESSO | | | | PERIODO DI VIGENZA | SCADENZA | AREA (Kmq) | UBICAZIONE DEL PERMESSO |
|--|---|---------------------------------------|--|------------|----------|--------------------|------------|------------|-------------------------|
| | | Data | Natura del provvedimento | Decorrenza | BUIG | | | | |
| G.R 19.NP Nota: Presentata istanza di sospensione del decorso temporale pubblicata nel B.U.I.G. Anno LV - N. 1. Presentata istanza di nomina di nuovo rappresentante unico pubblicata nel B.U.I.G. Anno LV - N. 3. | SHELL ITALIA E&P (55) (r.u.) NORTHERN PETROLEUM LIMITED (45) | 11/5/2005 | Conferimento | 11/5/2005 | XLIX - 6 | 1° periodo | 11/05/2011 | 709,61 | ZONA G (709,61) |
| | | 4/7/2006 | Rettifica | 11/5/2005 | L - 8 | | | | |
| | | 25/3/2009 | Trasferimento quota e nomina r.u. | 20/1/2009 | LIII - 4 | | | | |
| | | 7/4/2009 | Approvazione programma lavori unitario | 7/4/2009 | LIII - 5 | | | | |
| | | 22/3/2011 | Nomina r.u. | 28/2/2011 | LV - 4 | | | | |

676

| CODICE E DENOMINAZIONE DEL PERMESSO | TITOLARI DEL PERMESSO e relative quote di partecipazione (%) | PROVVEDIMENTI CONCERNENTI IL PERMESSO | | | | PERIODO DI VIGENZA | SCADENZA | AREA (Kmq) | UBICAZIONE DEL PERMESSO |
|-------------------------------------|--|---------------------------------------|-------------------------------|------------|--------|--------------------|------------|------------|-------------------------|
| | | Data | Natura del provvedimento | Decorrenza | BUIG | | | | |
| C.R148.VG Nota: Sospeso. | VEGA OIL (100) (r.u.) | 27/11/2006 | Conferimento | 27/11/2006 | L - 12 | 1° periodo | 27/11/2013 | 336,98 | ZONA C (336,98) |
| | | 25/2/2011 | Sospensione decorso temporale | 25/2/2011 | LV - 3 | | | | |

ELENCO DEI PERMESSI DI RICERCA ACCORDATI NEL SOTTOFONDO MARINO - Aggiornamento 29/febbraio/2012

677

| CODICE E DENOMINAZIONE DEL PERMESSO | TITOLARI DEL PERMESSO e relative quote di partecipazione (%) | PROVVEDIMENTI CONCERNENTI IL PERMESSO | | | | PERIODO DI VIGENZA | SCADENZA | AREA (Kmq) | UBICAZIONE DEL PERMESSO |
|---|---|---------------------------------------|-----------------------------------|------------|----------|--------------------|------------|------------|--|
| | | Data | Natura del provvedimento | Decorrenza | BUIG | | | | |
| G.R 20.NP Nota: Presentata istanza di nomina di nuovo rappresentante unico pubblicata sul B.U.I.G. Anno LV - N. 3. Presentata istanza per la realizzazione di un programma unitario dei lavori con i permessi di ricerca «G.R21.NP» e «G.R22.NP» pubblicata sul B.U.I.G. Anno LV - N. 4. | SHELL ITALIA E&P (70) (r.u.) NORTHERN PETROLEUM LIMITED (30) | 14/2/2007 | Conferimento | 14/2/2007 | LI - 3 | 1° periodo | 14/02/2013 | 743,81 | ZONA G (513,23) ZONA C (230,58) |
| | | 25/3/2009 | Trasferimento quota e nomina r.u. | 20/1/2009 | LIII - 4 | | | | |
| | | 22/3/2011 | Nomina r.u. | 28/2/2011 | LV - 4 | | | | |

678

| CODICE E DENOMINAZIONE DEL PERMESSO | TITOLARI DEL PERMESSO e relative quote di partecipazione (%) | PROVVEDIMENTI CONCERNENTI IL PERMESSO | | | | PERIODO DI VIGENZA | SCADENZA | AREA (Kmq) | UBICAZIONE DEL PERMESSO |
|---|---|---------------------------------------|-----------------------------------|------------|----------|--------------------|------------|------------|-------------------------|
| | | Data | Natura del provvedimento | Decorrenza | BUIG | | | | |
| G.R 21.NP Nota: Presentata istanza di nomina di nuovo rappresentante unico pubblicata sul B.U.I.G. Anno LV - N. 3. Presentata istanza per la realizzazione di un programma unitario dei lavori con i permessi di ricerca «G.R20.NP» e «G.R22.NP» pubblicata sul B.U.I.G. Anno LV - N. 4. | SHELL ITALIA E&P (70) (r.u.) NORTHERN PETROLEUM LIMITED (30) | 14/2/2007 | Conferimento | 14/2/2007 | LI - 3 | 1° periodo | 14/02/2013 | 742,7 | ZONA G (742,7) |
| | | 25/3/2009 | Trasferimento quota e nomina r.u. | 20/1/2009 | LIII - 4 | | | | |
| | | 22/3/2011 | Nomina r.u. | 28/2/2011 | LV - 4 | | | | |

679

| CODICE E DENOMINAZIONE DEL PERMESSO | TITOLARI DEL PERMESSO e relative quote di partecipazione (%) | PROVVEDIMENTI CONCERNENTI IL PERMESSO | | | | PERIODO DI VIGENZA | SCADENZA | AREA (Kmq) | UBICAZIONE DEL PERMESSO |
|---|---|---------------------------------------|-----------------------------------|------------|----------|--------------------|------------|------------|--|
| | | Data | Natura del provvedimento | Decorrenza | BUIG | | | | |
| G.R 22.NP Nota: Presentata istanza di nomina di nuovo rappresentante unico pubblicata sul B.U.I.G. Anno LV - N. 3. Presentata istanza per la realizzazione di un programma unitario dei lavori con i permessi di ricerca «G.R20.NP» e «G.R21.NP» pubblicata sul B.U.I.G. Anno LV - N. 4. | SHELL ITALIA E&P (70) (r.u.) NORTHERN PETROLEUM LIMITED (30) | 14/2/2007 | Conferimento | 14/2/2007 | LI - 3 | 1° periodo | 14/02/2013 | 726,9 | ZONA G (594,6) ZONA C (132,3) |
| | | 25/3/2009 | Trasferimento quota e nomina r.u. | 20/1/2009 | LIII - 4 | | | | |
| | | 22/3/2011 | Nomina r.u. | 28/2/2011 | LV - 4 | | | | |

680

| CODICE E DENOMINAZIONE DEL PERMESSO | TITOLARI DEL PERMESSO e relative quote di partecipazione (%) | PROVVEDIMENTI CONCERNENTI IL PERMESSO | | | | PERIODO DI VIGENZA | SCADENZA | AREA (Kmq) | UBICAZIONE DEL PERMESSO |
|-------------------------------------|--|---------------------------------------|--------------------------|------------|--------|--------------------|------------|------------|--|
| | | Data | Natura del provvedimento | Decorrenza | BUIG | | | | |
| F.R 39.NP | NORTHERN PETROLEUM LIMITED (100) (r.u.) | 21/6/2007 | Conferimento | 21/6/2007 | LI - 7 | 1° periodo | 21/06/2013 | 734,5 | ZONA F (599,35) ZONA D (135,15) |

ELENCO DEI PERMESSI DI RICERCA ACCORDATI NEL SOTTOFONDO MARINO - Aggiornamento 29/febbraio/2012

681

| CODICE E DENOMINAZIONE DEL PERMESSO | TITOLARI DEL PERMESSO e relative quote di partecipazione (%) | PROVVEDIMENTI CONCERNENTI IL PERMESSO | | | | PERIODO DI VIGENZA | SCADENZA | AREA (Kmq) | UBICAZIONE DEL PERMESSO |
|-------------------------------------|--|---------------------------------------|--------------------------|------------|--------|--------------------|------------|------------|--|
| | | Data | Natura del provvedimento | Decorrenza | BUIG | | | | |
| F.R 40.NP | NORTHERN PETROLEUM LIMITED (100) (r.u.) | 22/6/2007 | Conferimento | 22/6/2007 | LI - 7 | 1° periodo | 22/06/2013 | 734,64 | ZONA F (511,82) ZONA D (222,82) |

2000

| CODICE E DENOMINAZIONE DEL PERMESSO | TITOLARI DEL PERMESSO e relative quote di partecipazione (%) | PROVVEDIMENTI CONCERNENTI IL PERMESSO | | | | PERIODO DI VIGENZA | SCADENZA | AREA (Kmq) | UBICAZIONE DEL PERMESSO |
|-------------------------------------|--|---------------------------------------|--------------------------|------------|---------|--------------------|------------|------------|-------------------------|
| | | Data | Natura del provvedimento | Decorrenza | BUIG | | | | |
| E.R 54.PU | PUMA PETROLEUM (100) (r.u.) | 21/4/2010 | Conferimento | 21/4/2010 | LIV - 5 | 1° periodo | 21/04/2016 | 683,13 | ZONA E (683,13) |

Nota: Presentata istanza di sospensione del decorso temporale pubblicata nel B.U.I.G. Anno LIV - N. 9.

ELENCO DELLE CONCESSIONI DI COLTIVAZIONE ACCORDATE NELLA TERRAFERMA - Aggiornamento 29/febbraio/2012

CONCESSIONI DI COLTIVAZIONE ACCORDATE NELLA TERRAFERMA

Leggi 21 luglio 1967, n. 613 e successive modificazioni, 9 gennaio 1991, n. 9 e Decreto Legislativo 25 novembre 1996, n. 625

Nella terraferma sono vigenti n. 135 CONCESSIONI DI COLTIVAZIONE per complessivi 8789,83 Km^q

| Regione | Numero concessioni | Superficie (Km ^q) |
|-----------------------|--------------------|-------------------------------|
| ABRUZZO | 7 | 512,94 |
| BASILICATA | 21 | 2.121,34 |
| CALABRIA | 2 | 103,21 |
| EMILIA ROMAGNA | 36 | 1.741,35 |
| FRIULI VENEZIA GIULIA | 0 | 0,99 |
| LAZIO | 1 | 41,14 |
| LOMBARDIA | 13 | 988,61 |
| MARCHE | 18 | 1.136,11 |
| MOLISE | 4 | 336,93 |
| PIEMONTE | 1 | 77,76 |
| PUGLIA | 14 | 1.252,46 |
| TOSCANA | 2 | 307,71 |
| VENETO | 1 | 163,33 |
| ZONA A | 0 | 5,95 |

Nota:
Nel caso di titoli afferenti a due o più regioni finitime, a ciascuna di tali regioni viene attribuita la parte di area del titolo minerario ad essa afferente e l'unità mineraria viene attribuita alla regione cui compete la parte maggiore dell'area del titolo medesimo

ELENCO DELLE CONCESSIONI DI COLTIVAZIONE ACCORDATE NELLA TERRAFERMA - Aggiornamento 29/febbraio/2012

703

| CODICE E DENOMINAZIONE DELLA CONCESSIONE | TITOLARI DELLA CONCESSIONE e relative quote di partecipazione (%) | PROVVEDIMENTI CONCERNENTI LA CONCESSIONE | | | | PERIODO DI VIGENZA | SCADENZA | AREA (Kmq) | UBICAZIONE DELLA CONCESSIONE |
|--|---|--|--------------------------------|------------|------------|--------------------|------------|------------|------------------------------|
| | | Data | Natura del provvedimento | Decorrenza | BUGI | | | | |
| GRECCHIA | CH4 LIZZANO (100) (r.u.) | 12/10/1936 | Conferimento | 12/10/1936 | - | 3ª proroga | 12/10/2011 | 0,1627 | EMILIA ROMAGNA (0,16) |
| | | 24/1/1953 | Trasferimento | 24/1/1953 | - | | | | |
| | | 1/8/1959 | Assoggettamento L. 6/57 | 13/2/1957 | III - 11 | | | | |
| | | 24/5/1963 | Riassoggettamento R.D. 1443/27 | 23/8/1962 | VII - 9 | | | | |
| | | 30/1/1967 | Rinnovo | 12/10/1966 | XI - 4 | | | | |
| | | 18/3/1976 | Trasferimento | 18/3/1976 | XX - 6 | | | | |
| | | 21/9/1987 | Rinnovo | 12/10/1986 | XXXI - 11 | | | | |
| | | 26/6/1989 | Rettifica | 12/10/1986 | XXXIII - 7 | | | | |
| | | 20/8/1998 | Riassoggettamento L. 6/57 | 1/1/1997 | XLII - 9 | | | | |
| | | 3/12/2008 | Proroga | 12/10/2006 | LIII - 1 | | | | |

704

| CODICE E DENOMINAZIONE DELLA CONCESSIONE | TITOLARI DELLA CONCESSIONE e relative quote di partecipazione (%) | PROVVEDIMENTI CONCERNENTI LA CONCESSIONE | | | | PERIODO DI VIGENZA | SCADENZA | AREA (Kmq) | UBICAZIONE DELLA CONCESSIONE |
|--|---|--|--------------------------------|------------|-------------|--------------------|------------|------------|------------------------------|
| | | Data | Natura del provvedimento | Decorrenza | BUGI | | | | |
| BARIGAZZO | SOCIETÀ IDROELETTRICA ALTOMODENESE (100) (r.u.) | 23/11/1936 | Conferimento | 23/11/1936 | - | 3ª proroga | 22/11/2011 | 1,4321 | EMILIA ROMAGNA (1,43) |
| | | 30/12/1959 | Rinnovo | 23/11/1956 | IV - 3 | | | | |
| | | 30/12/1959 | Assoggettamento L. 6/57 | 13/2/1957 | IV - 3 | | | | |
| | | 24/5/1963 | Riassoggettamento R.D. 1443/27 | 23/8/1962 | VII - 9 | | | | |
| | | 7/1/1977 | Rinnovo | 23/11/1976 | XXI - 2 | | | | |
| | | 1/4/1994 | Rinnovo | 22/11/1991 | XXXVIII - 5 | | | | |
| | | 20/8/1998 | Riassoggettamento L. 6/57 | 1/1/1997 | XLII - 9 | | | | |

706

| CODICE E DENOMINAZIONE DELLA CONCESSIONE | TITOLARI DELLA CONCESSIONE e relative quote di partecipazione (%) | PROVVEDIMENTI CONCERNENTI LA CONCESSIONE | | | | PERIODO DI VIGENZA | SCADENZA | AREA (Kmq) | UBICAZIONE DELLA CONCESSIONE |
|--|---|--|--------------------------------|------------|-------------|--------------------|------------|------------|------------------------------|
| | | Data | Natura del provvedimento | Decorrenza | BUGI | | | | |
| VETTA | SOCIETÀ IDROELETTRICA ALTOMODENESE (100) (r.u.) | 28/4/1937 | Conferimento | 28/4/1937 | - | 4ª proroga | 28/04/2012 | 1,6179 | EMILIA ROMAGNA (1,62) |
| | | 5/3/1960 | Assoggettamento L. 6/57 | 13/2/1957 | IV - 6 | | | | |
| | | 24/5/1963 | Proroga | 28/4/1957 | VII - 9 | | | | |
| | | 24/5/1963 | Riassoggettamento R.D. 1443/27 | 20/3/1962 | VII - 9 | | | | |
| | | 11/8/1967 | Rinnovo | 27/4/1967 | XI - 11 | | | | |
| | | 3/3/1978 | Rinnovo | 28/4/1978 | XXII - 4 | | | | |
| | | 1/4/1994 | Rinnovo | 28/4/1992 | XXXVIII - 5 | | | | |
| | | 20/8/1998 | Riassoggettamento L. 6/57 | 1/1/1997 | XLII - 9 | | | | |

ELENCO DELLE CONCESSIONI DI COLTIVAZIONE ACCORDATE NELLA TERRAFERMA - Aggiornamento 29/febbraio/2012

707

| CODICE E DENOMINAZIONE DELLA CONCESSIONE | TITOLARI DELLA CONCESSIONE e relative quote di partecipazione (%) | PROVVEDIMENTI CONCERNENTI LA CONCESSIONE | | | | PERIODO DI VIGENZA | SCADENZA | AREA (Kmq) | UBICAZIONE DELLA CONCESSIONE |
|--|---|--|--------------------------------|------------|-------------|--------------------|------------|------------|------------------------------|
| | | Data | Natura del provvedimento | Decorrenza | BUIG | | | | |
| SALGASTRI | LAZZI GAS (100) (r.u.) | 24/10/1938 | Conferimento | 24/10/1938 | - | 4ª proroga | 24/10/2013 | 11,45 | EMILIA ROMAGNA (11,45) |
| | | 8/10/1943 | Ampliamento | 8/10/1943 | - | | | | |
| | | 6/6/1960 | Assoggettamento L. 6/57 | 13/2/1957 | IV - 8 | | | | |
| | | 6/6/1960 | Trasferimento | 6/6/1960 | IV - 8 | | | | |
| | | 23/10/1961 | Riduzione | 23/10/1961 | VI - 5 | | | | |
| | | 31/7/1962 | Riduzione | 31/7/1962 | VII - 1 | | | | |
| | | 24/5/1963 | Riassoggettamento R.D. 1443/27 | 23/8/1962 | VII - 9 | | | | |
| | | 5/12/1968 | Rinnovo | 24/10/1968 | XIII - 6 | | | | |
| | | 1/4/1994 | Rinnovo | 24/10/1983 | XXXVIII - 5 | | | | |
| | | 1/4/1994 | Cambio intestazione | 28/11/1990 | XXXVIII - 5 | | | | |
| | | 20/8/1998 | Riassoggettamento L. 6/57 | 1/1/1997 | XLII - 9 | | | | |
| | | 11/9/2006 | Proroga | 24/10/2003 | L - 10 | | | | |
| | | 27/4/2011 | Proroga | 24/10/2008 | LV - 5 | | | | |

709

| CODICE E DENOMINAZIONE DELLA CONCESSIONE | TITOLARI DELLA CONCESSIONE e relative quote di partecipazione (%) | PROVVEDIMENTI CONCERNENTI LA CONCESSIONE | | | | PERIODO DI VIGENZA | SCADENZA | AREA (Kmq) | UBICAZIONE DELLA CONCESSIONE |
|--|---|--|--------------------------------|------------|-------------|--------------------|------------|------------|------------------------------|
| | | Data | Natura del provvedimento | Decorrenza | BUIG | | | | |
| TRIGNANO | SOMIFA-SOCIETÀ MINERARIA FANANESE (100) (r.u.) | 18/3/1955 | Conferimento | 18/3/1955 | - | 6ª proroga | 19/03/2015 | 0,67 | EMILIA ROMAGNA (0,67) |
| | | 30/12/1959 | Assoggettamento L. 6/57 | 13/2/1957 | IV - 3 | | | | |
| | | 24/5/1963 | Riassoggettamento R.D. 1443/27 | 23/8/1962 | VII - 9 | | | | |
| | | 22/4/1971 | Rinnovo | 18/3/1970 | XV - 8 | | | | |
| | | 23/3/1981 | Rinnovo | 18/3/1980 | XXV - 4 | | | | |
| | | 11/11/1986 | Trasferimento titolarità | 11/11/1986 | XXX - 12 | | | | |
| | | 1/4/1994 | Rinnovo | 19/3/1990 | XXXVIII - 5 | | | | |
| | | 31/1/1996 | Rinnovo | 19/3/1995 | XL - 2 | | | | |
| | | 20/8/1998 | Riassoggettamento L. 6/57 | 1/1/1997 | XLII - 9 | | | | |
| | | 25/6/2007 | Proroga | 19/3/2005 | LI - 7 | | | | |
| | | 5/2/2009 | Trasferimento | 13/8/2008 | LIII - 3 | | | | |
| | | 20/6/2011 | Proroga | 19/3/2010 | LV - 7 | | | | |

711

| CODICE E DENOMINAZIONE DELLA CONCESSIONE | TITOLARI DELLA CONCESSIONE e relative quote di partecipazione (%) | PROVVEDIMENTI CONCERNENTI LA CONCESSIONE | | | | PERIODO DI VIGENZA | SCADENZA | AREA (Kmq) | UBICAZIONE DELLA CONCESSIONE |
|--|---|--|------------------------------|------------|----------|--------------------|------------|------------|------------------------------|
| | | Data | Natura del provvedimento | Decorrenza | BUIG | | | | |
| POZZA | CH4 LIZZANO (100) (r.u.) | 30/12/1959 | Assoggettamento R.D. 1443/27 | 30/12/1959 | VII - 9 | 2ª proroga | 30/12/2014 | 3,09 | EMILIA ROMAGNA (3,09) |
| | | 30/12/1959 | Conferimento | 30/12/1959 | IV - 6 | | | | |
| | | 18/3/1976 | Trasferimento titolarità | 18/3/1976 | XX - 7 | | | | |
| | | 1/8/1980 | Rinnovo | 30/12/1979 | XXIV - 9 | | | | |
| | | 20/8/1998 | Riassoggettamento L. 6/57 | 1/1/1997 | XLII - 9 | | | | |
| | | 25/2/2011 | 2ª proroga | 30/12/1999 | LV - 3 | | | | |

ELENCO DELLE CONCESSIONI DI COLTIVAZIONE ACCORDATE NELLA TERRAFERMA - Aggiornamento 29/febbraio/2012

712

| CODICE E DENOMINAZIONE DELLA CONCESSIONE | TITOLARI DELLA CONCESSIONE e relative quote di partecipazione (%) | PROVVEDIMENTI CONCERNENTI LA CONCESSIONE | | | | PERIODO DI VIGENZA | SCADENZA | AREA (Kmq) | UBICAZIONE DELLA CONCESSIONE |
|---|---|--|------------------------------|------------|-------------|--------------------|------------|------------|------------------------------|
| | | Data | Natura del provvedimento | Decorrenza | BUIG | | | | |
| CA' BELLAVISTA Nota: Presentata istanza di proroga pubblicata nel B.U.I.G. Anno LIV - N. 1. | LAZZI GAS (100) (r.u.) | 26/4/1960 | Conferimento | 26/4/1960 | IV - 6 | 4ª proroga | 26/01/2010 | 1,54 | EMILIA ROMAGNA (1,54) |
| | | 24/5/1963 | Assoggettamento R.D. 1443/27 | 23/8/1962 | VII - 9 | | | | |
| | | 18/3/1980 | Rinnovo | 26/4/1980 | XXIV - 4 | | | | |
| | | 1/4/1994 | Rinnovo | 26/1/1990 | XXXVIII - 5 | | | | |
| | | 1/4/1994 | Cambio intestazione | 28/11/1990 | XXXVIII - 5 | | | | |
| | | 20/8/1998 | Riassoggettamento L. 6/57 | 1/1/1997 | XLII - 9 | | | | |
| | | 3/6/2003 | Proroga | 26/1/2000 | XLVII - 7 | | | | |
| | | 24/6/2008 | Proroga | 25/1/2005 | LII - 7 | | | | |

713

| CODICE E DENOMINAZIONE DELLA CONCESSIONE | TITOLARI DELLA CONCESSIONE e relative quote di partecipazione (%) | PROVVEDIMENTI CONCERNENTI LA CONCESSIONE | | | | PERIODO DI VIGENZA | SCADENZA | AREA (Kmq) | UBICAZIONE DELLA CONCESSIONE |
|--|---|--|------------------------------|------------|-------------|--------------------|------------|------------|------------------------------|
| | | Data | Natura del provvedimento | Decorrenza | BUIG | | | | |
| GAGGIOLA | LAZZI GAS (100) (r.u.) | 30/4/1960 | Conferimento | 30/4/1960 | IV - 6 | 3ª proroga | 30/04/2015 | 9,06 | EMILIA ROMAGNA (9,06) |
| | | 24/5/1963 | Assoggettamento R.D. 1443/27 | 23/8/1962 | VII - 9 | | | | |
| | | 18/3/1980 | Rinnovo | 30/4/1980 | XXIV - 4 | | | | |
| | | 1/4/1994 | Rinnovo | 30/4/1990 | XXXVIII - 5 | | | | |
| | | 1/4/1994 | Cambio intestazione | 28/11/1990 | XXXVIII - 5 | | | | |
| | | 20/8/1998 | Riassoggettamento L. 6/57 | 1/1/1997 | XLII - 9 | | | | |
| | | 30/5/2011 | Proroga | 30/4/2010 | LV - 6 | | | | |

718

| CODICE E DENOMINAZIONE DELLA CONCESSIONE | TITOLARI DELLA CONCESSIONE e relative quote di partecipazione (%) | PROVVEDIMENTI CONCERNENTI LA CONCESSIONE | | | | PERIODO DI VIGENZA | SCADENZA | AREA (Kmq) | UBICAZIONE DELLA CONCESSIONE |
|--|---|--|---------------------------|------------|-------------|--------------------|------------|------------|------------------------------|
| | | Data | Natura del provvedimento | Decorrenza | BUIG | | | | |
| MOLINAZZO Nota: Presentata istanza di proroga pubblicata nel B.U.I.G. Anno LIV - N. 1. | LAZZI GAS (100) (r.u.) | 5/12/1979 | Conferimento | 5/12/1979 | XXIV - 1 | 3ª proroga | 05/12/2009 | 2,2238 | EMILIA ROMAGNA (2,22) |
| | | 1/10/1990 | Rinnovo | 5/12/1989 | XXXIV - 11 | | | | |
| | | 1/4/1994 | Cambio intestazione | 28/11/1990 | XXXVIII - 5 | | | | |
| | | 20/8/1998 | Riassoggettamento L. 6/57 | 1/1/1997 | XLII - 9 | | | | |
| | | 3/6/2003 | Proroga | 5/12/1999 | XLVII - 7 | | | | |
| | | 24/6/2008 | Proroga | 6/12/2004 | LII - 7 | | | | |

725

| CODICE E DENOMINAZIONE DELLA CONCESSIONE | TITOLARI DELLA CONCESSIONE e relative quote di partecipazione (%) | PROVVEDIMENTI CONCERNENTI LA CONCESSIONE | | | | PERIODO DI VIGENZA | SCADENZA | AREA (Kmq) | UBICAZIONE DELLA CONCESSIONE |
|--|---|--|--------------------------|------------|----------|--------------------|------------|------------|------------------------------|
| | | Data | Natura del provvedimento | Decorrenza | BUIG | | | | |
| SALSOMAGGIORE II Nota: Accordata inizialmente all'Ing. Magnaghi Perpetua: la scadenza del 24/09/2038 è riferita esclusivamente all'area di ampliamento (Kmq 3,3432). | TERME DI SALSOMAGGIORE E DI TABIANO (100) (r.u.) | 8/6/1893 | Conferimento | 8/6/1893 | - | perpetua | 24/09/2038 | 9,5472 | EMILIA ROMAGNA (9,55) |
| | | 4/10/1910 | Ampliamento | 4/10/1910 | - | | | | |
| | | 4/3/1917 | Passaggio al Demanio | 4/3/1917 | - | | | | |
| | | 25/9/1939 | Ampliamento | 25/9/1939 | - | | | | |
| | | 20/8/1998 | Assoggettamento L. 6/57 | 1/1/1997 | XLII - 9 | | | | |

726

| CODICE E DENOMINAZIONE DELLA CONCESSIONE | TITOLARI DELLA CONCESSIONE e relative quote di partecipazione (%) | PROVVEDIMENTI CONCERNENTI LA CONCESSIONE | | | | PERIODO DI VIGENZA | SCADENZA | AREA (Kmq) | UBICAZIONE DELLA CONCESSIONE |
|---|---|--|--------------------------|------------|----------|--------------------|----------|------------|------------------------------|
| | | Data | Natura del provvedimento | Decorrenza | BUIG | | | | |
| SALSOMAGGIORE I Nota: Perpetua. Conferita in data 11 giugno 1897. | TERME DI SALSOMAGGIORE E DI TABIANO (100) (r.u.) | 11/7/1897 | Conferimento | 11/7/1897 | - | perpetua | | 4,3667 | EMILIA ROMAGNA (4,37) |
| | | 20/8/1998 | Assoggettamento L. 6/57 | 1/1/1997 | XLII - 9 | | | | |

ELENCO DELLE CONCESSIONI DI COLTIVAZIONE ACCORDATE NELLA TERRAFERMA - Aggiornamento 29/febbraio/2012

730

| CODICE E DENOMINAZIONE DELLA CONCESSIONE | TITOLARI DELLA CONCESSIONE e relative quote di partecipazione (%) | PROVVEDIMENTI CONCERNENTI LA CONCESSIONE | | | | PERIODO DI VIGENZA | SCADENZA | AREA (Kmq) | UBICAZIONE DELLA CONCESSIONE |
|---|---|--|-----------------------------|------------|------------|--------------------|------------|------------|------------------------------|
| | | Data | Natura del provvedimento | Decorrenza | BUIG | | | | |
| RAPAGNANO Nota: Presentata istanza di proroga pubblicata nel B.U.I.G. Anno LIII - N. 5. | ENI (100) (r.u.) | 17/4/1960 | Conferimento | 17/4/1960 | IV - 8 | 4ª proroga | 17/04/2010 | 8,49 | MARCHE (8,49) |
| | | 24/5/1963 | Cambio intestazione | 31/12/1962 | VII - 8 | | | | |
| | | 5/2/1968 | Prolungamento vigenza | 5/2/1968 | XII - 3 | | | | |
| | | 6/8/1993 | Proroga | 17/4/1990 | XXXVII - 9 | | | | |
| | | 29/5/1997 | Modifica programma sviluppo | 29/5/1997 | XLI - 7 | | | | |
| | | 29/10/1997 | Rettifica | 29/5/1997 | XLI - 11 | | | | |
| | | 13/2/1998 | Cambio intestazione | 1/1/1998 | XLII - 3 | | | | |
| | | 7/5/2001 | Proroga | 17/4/2000 | XLV - 6 | | | | |
| | | 6/6/2006 | Proroga | 17/4/2005 | L - 7 | | | | |

731

| CODICE E DENOMINAZIONE DELLA CONCESSIONE | TITOLARI DELLA CONCESSIONE e relative quote di partecipazione (%) | PROVVEDIMENTI CONCERNENTI LA CONCESSIONE | | | | PERIODO DI VIGENZA | SCADENZA | AREA (Kmq) | UBICAZIONE DELLA CONCESSIONE |
|---|---|--|---------------------------|------------|------------|--------------------|------------|------------|------------------------------|
| | | Data | Natura del provvedimento | Decorrenza | BUIG | | | | |
| CASA BALLEANI Nota: Presentata istanza di proroga pubblicata nel B.U.I.G. Anno LIII - N. 6. | GAS PLUS ITALIANA (100) (r.u.) | 10/5/1960 | Conferimento | 10/5/1960 | IV - 8 | 3ª proroga | 10/05/2010 | 3,15 | MARCHE (3,15) |
| | | 24/5/1963 | Cambio intestazione | 31/12/1962 | VII - 8 | | | | |
| | | 6/8/1993 | Proroga | 10/5/1990 | XXXVII - 9 | | | | |
| | | 15/9/1995 | Trasferimento titolarità | 3/5/1995 | XXXIX - 10 | | | | |
| | | 2/4/1996 | Modifica programma lavoro | 2/4/1996 | XL - 5 | | | | |
| | | 9/5/1996 | Cambio intestazione | 1/3/1996 | XL - 6 | | | | |
| | | 3/11/1999 | Proroga | 10/5/2000 | XLIII - 12 | | | | |
| | | 12/2/2004 | Cambio intestazione | 1/1/2004 | XLVIII - 3 | | | | |
| | | 20/7/2004 | Cambio intestazione | 18/5/2004 | XLVIII - 8 | | | | |
| | | 23/8/2006 | Proroga | 10/5/2005 | L - 9 | | | | |

749

| CODICE E DENOMINAZIONE DELLA CONCESSIONE | TITOLARI DELLA CONCESSIONE e relative quote di partecipazione (%) | PROVVEDIMENTI CONCERNENTI LA CONCESSIONE | | | | PERIODO DI VIGENZA | SCADENZA | AREA (Kmq) | UBICAZIONE DELLA CONCESSIONE |
|--|---|--|--------------------------|------------|-------------|--------------------|------------|------------|------------------------------|
| | | Data | Natura del provvedimento | Decorrenza | BUIG | | | | |
| POGGIO CASTIONE | SOCOPLUS (100) (r.u.) | 22/1/1962 | Conferimento | 22/1/1962 | VI - 4 | 2ª proroga | 22/01/2012 | 1,1518 | EMILIA ROMAGNA (1,15) |
| | | 3/4/1971 | Trasferimento quota | 3/4/1971 | XV - 7 | | | | |
| | | 16/12/1985 | Cambio intestazione | 16/12/1985 | XXX - 1 | | | | |
| | | 9/9/1993 | Proroga | 22/1/1992 | XXXVII - 10 | | | | |
| | | 27/11/2003 | Proroga | 22/1/2002 | XLVIII - 1 | | | | |
| | | 17/4/2007 | Trasferimento | 23/11/2006 | LI - 5 | | | | |

ELENCO DELLE CONCESSIONI DI COLTIVAZIONE ACCORDATE NELLA TERRAFERMA - Aggiornamento 29/febbraio/2012

751

| CODICE E DENOMINAZIONE DELLA CONCESSIONE | TITOLARI DELLA CONCESSIONE e relative quote di partecipazione (%) | PROVVEDIMENTI CONCERNENTI LA CONCESSIONE | | | | PERIODO DI VIGENZA | SCADENZA | AREA (Kmq) | UBICAZIONE DELLA CONCESSIONE |
|--|---|--|---------------------------|------------|-------------|--------------------|------------|------------|------------------------------|
| | | Data | Natura del provvedimento | Decorrenza | BUIG | | | | |
| NOVA SIRI SCALO Nota: Presentata istanza di proroga pubblicata nel B.U.I.G. Anno XLVI - N. 6. Presentata istanza di proroga pubblicata nel B.U.I.G. Anno LI - N. 9. | GAS PLUS ITALIANA (100) (r.u.) | 24/5/1963 | Conferimento | 24/5/1963 | VII - 7 | 1ª proroga | 24/05/2003 | 7,5 | BASILICATA (7,5) |
| | | 23/5/1966 | Riduzione | 23/5/1966 | XI - 2 | | | | |
| | | 5/2/1968 | Prolungamento vigenza | 5/2/1968 | XII - 3 | | | | |
| | | 20/2/1991 | Trasferimento titolarità | 20/2/1991 | XXXV - 8 | | | | |
| | | 30/3/1992 | Modifica programma lavoro | 30/3/1992 | XXXVI - 5 | | | | |
| | | 20/10/1993 | Proroga | 24/5/1993 | XXXVII - 12 | | | | |
| | | 9/5/1996 | Cambio intestazione | 1/1/1996 | XL - 6 | | | | |
| | | 9/5/1996 | Cambio intestazione | 1/3/1996 | XL - 6 | | | | |
| | | 12/2/2004 | Cambio intestazione | 1/1/2004 | XLVIII - 3 | | | | |
| | | 20/7/2004 | Cambio intestazione | 18/5/2004 | XLVIII - 8 | | | | |

762

| CODICE E DENOMINAZIONE DELLA CONCESSIONE | TITOLARI DELLA CONCESSIONE e relative quote di partecipazione (%) | PROVVEDIMENTI CONCERNENTI LA CONCESSIONE | | | | PERIODO DI VIGENZA | SCADENZA | AREA (Kmq) | UBICAZIONE DELLA CONCESSIONE |
|---|---|--|-----------------------------|------------|-----------|--------------------|------------|------------|------------------------------|
| | | Data | Natura del provvedimento | Decorrenza | BUIG | | | | |
| SEDIA D'ORLANDO Nota: Presentata istanza di proroga pubblicata nel B.U.I.G. Anno XLVIII - N. 3. | ENI (100) (r.u.) | 13/2/1965 | Conferimento | 13/2/1965 | IX - 7 | 1ª proroga | 13/02/2005 | 4,22 | PUGLIA (4,22) |
| | | 5/2/1968 | Prolungamento vigenza | 5/2/1968 | XII - 3 | | | | |
| | | 13/2/1998 | Cambio intestazione | 1/1/1998 | XLII - 3 | | | | |
| | | 16/3/1999 | Proroga | 13/2/1995 | XLIII - 4 | | | | |
| | | 16/3/1999 | Modifica programma sviluppo | 16/3/1999 | XLIII - 4 | | | | |

779

| CODICE E DENOMINAZIONE DELLA CONCESSIONE | TITOLARI DELLA CONCESSIONE e relative quote di partecipazione (%) | PROVVEDIMENTI CONCERNENTI LA CONCESSIONE | | | | PERIODO DI VIGENZA | SCADENZA | AREA (Kmq) | UBICAZIONE DELLA CONCESSIONE |
|---|---|--|--------------------------|------------|-------------|--------------------|------------|------------|------------------------------|
| | | Data | Natura del provvedimento | Decorrenza | BUIG | | | | |
| MANCHE DI CIMALIA Nota: Presentata istanza di proroga pubblicata nel B.U.I.G. Anno XLIX - N. 10. Presentata istanza di proroga pubblicata nel B.U.I.G. Anno LIV - N. 10. | EDISON (100) (r.u.) | 15/4/1967 | Conferimento | 17/9/1966 | XI - 7 | 1ª proroga | 17/09/2006 | 30 | CALABRIA (30) |
| | | 5/2/1968 | Prolungamento vigenza | 5/2/1968 | XII - 3 | | | | |
| | | 2/7/1985 | Cambio intestazione | 1/1/1985 | XXIX - 8 | | | | |
| | | 11/2/1987 | Proroga | 17/9/1986 | XXXI - 3 | | | | |
| | | 22/4/1991 | Trasferimento titolarità | 1/7/1989 | XXXV - 12 | | | | |
| | | 12/5/1992 | Cambio intestazione | 19/6/1991 | XXXVI - 11 | | | | |
| | | 2/9/1993 | Trasferimento titolarità | 1/8/1992 | XXXVII - 10 | | | | |
| | | 2/9/1993 | Cambio intestazione | 4/11/1992 | XXXVII - 10 | | | | |
| | | 12/2/2004 | Cambio intestazione | 1/12/2003 | XLVIII - 3 | | | | |

ELENCO DELLE CONCESSIONI DI COLTIVAZIONE ACCORDATE NELLA TERRAFERMA - Aggiornamento 29/febbraio/2012

783

| CODICE E DENOMINAZIONE DELLA CONCESSIONE | TITOLARI DELLA CONCESSIONE e relative quote di partecipazione (%) | PROVVEDIMENTI CONCERNENTI LA CONCESSIONE | | | | PERIODO DI VIGENZA | SCADENZA | AREA (Kmq) | UBICAZIONE DELLA CONCESSIONE |
|---|---|--|-----------------------------------|------------|-------------|--------------------|------------|------------|------------------------------|
| | | Data | Natura del provvedimento | Decorrenza | BUGI | | | | |
| GARAGUSO Nota: Presentata istanza di proroga pubblicata nel B.U.I.G. Anno LII - N. 7. | EDISON (50,33333333) (r.u.) GAS PLUS ITALIANA (49,66666667) | 7/6/1969 | Conferimento | 7/6/1969 | XIII - 8 | 1ª proroga | 07/06/2009 | 69,62 | BASILICATA (69,62) |
| | | 20/1/1978 | Estensione titolarità | 20/1/1978 | XXII - 8 | | | | |
| | | 16/5/1978 | Cambio intestazione quota | 27/11/1978 | XXIII - 8 | | | | |
| | | 22/1/1981 | Estensione titolarità | 22/1/1981 | XXV - 4 | | | | |
| | | 16/7/1985 | Cambio intestazione quota | 1/1/1985 | XXIX - 10 | | | | |
| | | 15/5/1987 | Cambio intestazione quota | 1/12/1986 | XXXI - 9 | | | | |
| | | 20/6/1990 | Trasferimento quota | 1/7/1989 | XXXV - 5 | | | | |
| | | 20/6/1990 | Proroga | 7/6/1999 | XXXV - 5 | | | | |
| | | 12/5/1992 | Cambio intestazione quota | 19/6/1991 | XXXVI - 11 | | | | |
| | | 4/8/1993 | Cambio intestazione quota | 23/4/1992 | XXXVII - 10 | | | | |
| | | 2/9/1993 | Trasferimento quota e nomina r.u. | 1/8/1992 | XXXVII - 10 | | | | |
| | | 2/9/1993 | Cambio intestazione quota | 4/11/1992 | XXXVII - 10 | | | | |
| | | 9/5/1996 | Cambio intestazione quota | 1/3/1996 | XL - 6 | | | | |
| | | 23/11/1998 | Cambio intestazione quota | 29/6/1998 | XLII - 12 | | | | |
| | | 1/5/1999 | Cambio intestazione quota | 1/7/1999 | XLIII - 10 | | | | |
| | | 20/3/2000 | Cambio intestazione quota | 1/1/2000 | XLIV - 4 | | | | |
| | | 20/4/2001 | Cambio intestazione quota | 1/10/2000 | XLV - 5 | | | | |
| | | 18/9/2001 | Trasferimento quota | 29/6/2001 | XLV - 10 | | | | |
| | | 12/2/2004 | Intestazione quota | 1/12/2003 | XLVIII - 3 | | | | |
| | | 12/2/2004 | Cambio intestazione quota | 1/1/2004 | XLVIII - 3 | | | | |
| 20/7/2004 | Cambio intestazione quota | 18/5/2004 | XLVIII - 8 | | | | | | |

785

| CODICE E DENOMINAZIONE DELLA CONCESSIONE | TITOLARI DELLA CONCESSIONE e relative quote di partecipazione (%) | PROVVEDIMENTI CONCERNENTI LA CONCESSIONE | | | | PERIODO DI VIGENZA | SCADENZA | AREA (Kmq) | UBICAZIONE DELLA CONCESSIONE |
|--|---|--|-----------------------------------|------------|--------------|--------------------|------------|------------|------------------------------|
| | | Data | Natura del provvedimento | Decorrenza | BUGI | | | | |
| STRANGOLAGALLI | PENTEX ITALIA (100) (r.u.) | 4/8/1969 | Conferimento | 4/8/1969 | XIII - 10 | 2ª proroga | 04/08/2014 | 41,14 | LAZIO (41,14) |
| | | 29/12/1979 | Estensione titolarità | 28/12/1979 | XXIV - 1 | | | | |
| | | 20/6/1989 | Trasferimento quota e nomina r.u. | 26/6/1989 | XXXIII - 7 | | | | |
| | | 12/3/1991 | Cambio intestazione quota | 12/3/1991 | XXXV - 4 | | | | |
| | | 28/10/1993 | Sospensione attività produzione | 28/10/1993 | XXXVII - 12 | | | | |
| | | 26/8/1994 | Trasferimento quota | 14/4/1994 | XXXVIII - 11 | | | | |
| | | 26/8/1994 | Trasferimento quota | 3/8/1994 | XXXVIII - 11 | | | | |
| | | 23/4/1998 | Trasferimento quota | 30/12/1997 | XLII - 5 | | | | |
| | | 4/8/1999 | Proroga | 4/8/1999 | XLIII - 9 | | | | |
| | | 14/12/2009 | Proroga | 4/8/2009 | LIV - 1 | | | | |

788

| CODICE E DENOMINAZIONE DELLA CONCESSIONE | TITOLARI DELLA CONCESSIONE e relative quote di partecipazione (%) | PROVVEDIMENTI CONCERNENTI LA CONCESSIONE | | | | PERIODO DI VIGENZA | SCADENZA | AREA (Kmq) | UBICAZIONE DELLA CONCESSIONE |
|---|---|--|--------------------------|------------|------------|--------------------|------------|------------|------------------------------|
| | | Data | Natura del provvedimento | Decorrenza | BUGI | | | | |
| FILETTO Nota: Presentata istanza di proroga pubblicata nel B.U.I.G. Anno LV - N. 8. | GAS PLUS ITALIANA (100) (r.u.) | 30/5/1972 | Conferimento | 30/5/1972 | XVI - 9 | 1ª proroga | 30/05/2012 | 50,01 | ABRUZZO (50,01) |
| | | 8/9/1982 | Assunzione quota | 8/9/1982 | XXVI - 12 | | | | |
| | | 23/6/1995 | Trasferimento titolarità | 1/3/1995 | XXXIX - 7 | | | | |
| | | 9/5/1996 | Cambio intestazione | 1/3/1996 | XL - 6 | | | | |
| | | 12/2/2004 | Cambio intestazione | 1/1/2004 | XLVIII - 3 | | | | |
| | | 20/7/2004 | Cambio intestazione | 18/5/2004 | XLVIII - 8 | | | | |
| | | 10/6/2005 | Proroga | 30/5/2002 | XLIX - 7 | | | | |

ELENCO DELLE CONCESSIONI DI COLTIVAZIONE ACCORDATE NELLA TERRAFERMA - Aggiornamento 29/febbraio/2012

789

| CODICE E DENOMINAZIONE DELLA CONCESSIONE | TITOLARI DELLA CONCESSIONE e relative quote di partecipazione (%) | PROVVEDIMENTI CONCERNENTI LA CONCESSIONE | | | | PERIODO DI VIGENZA | SCADENZA | AREA (Kmq) | UBICAZIONE DELLA CONCESSIONE |
|--|---|--|--|------------|-------------|--------------------|------------|------------|--|
| | | Data | Natura del provvedimento | Decorrenza | BUG | | | | |
| CANDELA | ENI (60,5) (r.u.) EDISON (39,5) | 29/9/1972 | Unificazione | 29/9/1972 | XVII - 3 | 3ª proroga | 31/05/2013 | 331,9039 | PUGLIA (330,24) BASILICATA (1,66) |
| | | 16/7/1985 | Cambio intestazione quota | 1/1/1985 | XXIX - 10 | | | | |
| | | 28/8/1990 | Trasferimento quota | 1/7/1989 | XXXV - 2 | | | | |
| | | 12/5/1992 | Cambio intestazione quota | 19/6/1991 | XXXVI - 11 | | | | |
| | | 6/8/1993 | Proroga | 1/6/1993 | XXXVII - 9 | | | | |
| | | 6/8/1993 | Approvazione programma lavori | 6/8/1993 | XXXVII - 9 | | | | |
| | | 2/9/1993 | Trasferimento quota | 1/8/1992 | XXXVII - 10 | | | | |
| | | 2/9/1993 | Cambio intestazione quota | 4/11/1992 | XXXVII - 10 | | | | |
| | | 13/2/1998 | Cambio intestazione quota | 1/1/1998 | XLII - 3 | | | | |
| | | 12/2/2004 | Intestazione quota | 1/12/2003 | XLVIII - 3 | | | | |
| | | 4/2/2005 | Proroga e rimodulazione programma lavori | 31/5/2003 | XLIX - 3 | | | | |
| | | 2/7/2009 | Proroga | 31/5/2008 | LIII - 8 | | | | |

790

| CODICE E DENOMINAZIONE DELLA CONCESSIONE | TITOLARI DELLA CONCESSIONE e relative quote di partecipazione (%) | PROVVEDIMENTI CONCERNENTI LA CONCESSIONE | | | | PERIODO DI VIGENZA | SCADENZA | AREA (Kmq) | UBICAZIONE DELLA CONCESSIONE |
|--|---|--|-----------------------------------|------------|-------------|--------------------|------------|------------|------------------------------|
| | | Data | Natura del provvedimento | Decorrenza | BUG | | | | |
| COLLE DI LAURO | EDISON (62,42) (r.u.) GAS PLUS ITALIANA (25,08) ENI (12,5) | 9/10/1972 | Unificazione | 9/10/1972 | XVII - 3 | 2ª proroga | 13/09/2014 | 33,6248 | MOLISE (33,62) |
| | | 8/3/1978 | Estensione titolarità | 8/3/1978 | XXII - 4 | | | | |
| | | 18/5/1979 | Cambio intestazione quota | 27/11/1978 | XXIII - 8 | | | | |
| | | 25/5/1981 | Estensione titolarità | 25/5/1981 | XXVI - 1 | | | | |
| | | 8/6/1985 | Cambio intestazione quota | 1/1/1985 | XXIX - 7 | | | | |
| | | 7/8/1985 | Proroga | 13/9/1994 | XXIX - 9 | | | | |
| | | 8/7/1987 | Cambio intestazione quota | 1/12/1986 | XXXI - 8 | | | | |
| | | 8/8/1991 | Trasferimento quota e nomina r.u. | 1/7/1989 | XXXVI - 6 | | | | |
| | | 12/5/1992 | Cambio intestazione quota | 19/6/1991 | XXXVI - 11 | | | | |
| | | 4/8/1993 | Cambio intestazione quota | 23/4/1992 | XXXVII - 10 | | | | |
| | | 2/9/1993 | Trasferimento quota e nomina r.u. | 1/8/1992 | XXXVII - 10 | | | | |
| | | 2/9/1993 | Cambio intestazione quota | 4/11/1992 | XXXVII - 10 | | | | |
| | | 9/5/1996 | Cambio intestazione quota | 1/3/1996 | XL - 6 | | | | |
| | | 13/2/1998 | Cambio intestazione quota | 1/1/1998 | XLII - 5 | | | | |
| | | 23/11/1998 | Cambio intestazione quota | 29/6/1998 | XLII - 12 | | | | |
| | | 15/9/1999 | Cambio intestazione quota | 1/7/1999 | XLIII - 10 | | | | |
| | | 20/3/2000 | Cambio intestazione quota | 1/1/2000 | XLIV - 4 | | | | |
| | | 20/4/2001 | Cambio intestazione quota | 1/10/2000 | XLV - 5 | | | | |
| | | 18/9/2001 | Trasferimento quota | 29/6/2001 | XLV - 10 | | | | |
| | | 12/2/2004 | Intestazione quota | 1/12/2003 | XLVIII - 3 | | | | |
| | | 12/2/2004 | Cambio intestazione quota | 1/1/2004 | XLVIII - 3 | | | | |
| | | 20/7/2004 | Cambio intestazione quota | 18/5/2004 | XLVIII - 8 | | | | |
| | | 10/12/2009 | Proroga | 13/9/2009 | LIV - 1 | | | | |
| | | 28/2/2012 | Rettifica | 28/2/2012 | LVI - 3 | | | | |

ELENCO DELLE CONCESSIONI DI COLTIVAZIONE ACCORDATE NELLA TERRAFERMA - Aggiornamento 29/febbraio/2012

795

| CODICE E DENOMINAZIONE DELLA CONCESSIONE | TITOLARI DELLA CONCESSIONE e relative quote di partecipazione (%) | PROVVEDIMENTI CONCERNENTI LA CONCESSIONE | | | | PERIODO DI VIGENZA | SCADENZA | AREA (Kmq) | UBICAZIONE DELLA CONCESSIONE |
|--|---|--|---------------------------|------------|-------------|--------------------|------------|------------|------------------------------|
| | | Data | Natura del provvedimento | Decorrenza | BUIG | | | | |
| MONTE CASTELLANO | ADRIATICA IDROCARBURI (50) (r.u.) EDISON (50) | 31/10/1974 | Conferimento | 30/6/1974 | XIX - 2 | 1ª proroga | 30/06/2014 | 25 | MARCHE (25) |
| | | 8/6/1985 | Cambio intestazione quota | 1/1/1985 | XXIX - 10 | | | | |
| | | 2/7/1986 | Modifica quota produzione | 2/7/1986 | XXX - 11 | | | | |
| | | 8/8/1991 | Trasferimento quota | 1/7/1989 | XXXVI - 6 | | | | |
| | | 12/5/1992 | Cambio intestazione quota | 19/6/1991 | XXXVI - 11 | | | | |
| | | 2/9/1993 | Trasferimento quota | 1/8/1992 | XXXVII - 10 | | | | |
| | | 2/9/1993 | Cambio intestazione quota | 4/11/1992 | XXXVII - 10 | | | | |
| | | 13/2/1998 | Cambio intestazione quota | 1/1/1998 | XLII - 3 | | | | |
| | | 12/2/2004 | Intestazione quota | 1/12/2003 | XLVIII - 3 | | | | |
| | | 6/6/2006 | Proroga | 30/6/2004 | L - 7 | | | | |
| | | 13/2/2007 | Rettifica | 6/6/2006 | LI - 3 | | | | |
| | | 9/2/2010 | Trasferimento quota | 1/1/2010 | LIV - 3 | | | | |

796

| CODICE E DENOMINAZIONE DELLA CONCESSIONE | TITOLARI DELLA CONCESSIONE e relative quote di partecipazione (%) | PROVVEDIMENTI CONCERNENTI LA CONCESSIONE | | | | PERIODO DI VIGENZA | SCADENZA | AREA (Kmq) | UBICAZIONE DELLA CONCESSIONE |
|---|---|--|---------------------------|------------|-------------|--------------------|------------|------------|------------------------------|
| | | Data | Natura del provvedimento | Decorrenza | BUIG | | | | |
| TORRENTE MENOCCHIA Nota: Presentata istanza di proroga pubblicata nel B.U.I.G. Anno LVI - N. 2. | EDISON (88) (r.u.) PETROREP ITALIANA (12) | 31/10/1974 | Conferimento | 20/1/1974 | XIX - 2 | 1ª proroga | 20/01/2014 | 23,3 | MARCHE (23,3) |
| | | 21/4/1979 | Cambio intestazione quota | 27/11/1978 | XXIII - 5 | | | | |
| | | 13/6/1985 | Cambio intestazione quota | 1/1/1985 | XXIX - 7 | | | | |
| | | 2/7/1986 | Modifica quota produzione | 2/7/1986 | XXX - 11 | | | | |
| | | 22/4/1991 | Trasferimento quota | 1/7/1989 | XXXV - 12 | | | | |
| | | 12/5/1992 | Cambio intestazione quota | 19/6/1991 | XXXVI - 11 | | | | |
| | | 4/8/1993 | Cambio intestazione quota | 23/4/1992 | XXXVII - 10 | | | | |
| | | 2/9/1993 | Trasferimento quota | 1/8/1992 | XXXVII - 10 | | | | |
| | | 2/9/1993 | Cambio intestazione quota | 4/11/1992 | XXXVII - 10 | | | | |
| | | 23/11/1998 | Cambio intestazione quota | 29/6/1998 | XLII - 12 | | | | |
| | | 15/9/1999 | Cambio intestazione quota | 1/7/1999 | XLIII - 10 | | | | |
| | | 12/2/2004 | Intestazione quota | 1/12/2003 | XLVIII - 3 | | | | |
| | | 6/6/2006 | Proroga | 20/1/2004 | L - 7 | | | | |

ELENCO DELLE CONCESSIONI DI COLTIVAZIONE ACCORDATE NELLA TERRAFERMA - Aggiornamento 29/febbraio/2012

798

| CODICE E DENOMINAZIONE DELLA CONCESSIONE | TITOLARI DELLA CONCESSIONE e relative quote di partecipazione (%) | PROVVEDIMENTI CONCERNENTI LA CONCESSIONE | | | | PERIODO DI VIGENZA | SCADENZA | AREA (Kmq) | UBICAZIONE DELLA CONCESSIONE |
|---|--|--|---------------------------|------------|-------------|--------------------|------------|------------|------------------------------|
| | | Data | Natura del provvedimento | Decorrenza | BUIG | | | | |
| MASSERIA ACQUASALSA Nota: Presentata istanza di proroga pubblicata nel B.U.I.G. Anno XLVIII - N. 4. | GAS PLUS ITALIANA (46,03) (r.u.) EDISON (45,17) MEDOILGAS ITALIA (8,8) | 24/1/1975 | Conferimento | 24/1/1975 | XIX - 3 | 1° periodo | 24/01/2005 | 41,22 | PUGLIA (41,22) |
| | | 12/12/1978 | Trasferimento quota | 12/12/1978 | XXIII - 2 | | | | |
| | | 26/9/1979 | Trasferimento quota | 26/9/1979 | XXIII - 11 | | | | |
| | | 24/3/1980 | Trasferimento quota | 24/3/1980 | XXIV - 7 | | | | |
| | | 15/9/1981 | Trasferimento quota | 15/9/1981 | XXV - 12 | | | | |
| | | 15/10/1983 | Cambio intestazione quota | 1/1/1983 | XXVIII - 2 | | | | |
| | | 19/2/1987 | Trasferimento quota | 19/2/1987 | XXXI - 5 | | | | |
| | | 10/3/1988 | Trasferimento quota | 1/12/1986 | XXXII - 8 | | | | |
| | | 21/3/1989 | Trasferimento quota | 21/3/1989 | XXXIII - 8 | | | | |
| | | 20/2/1991 | Trasferimento quota | 20/2/1991 | XXXV - 9 | | | | |
| | | 17/7/1993 | Trasferimento quota | 31/12/1992 | XXXVII - 9 | | | | |
| | | 20/7/1993 | Trasferimento quota | 29/12/1992 | XXXVII - 9 | | | | |
| | | 28/10/1993 | Rettifica | 28/10/1993 | XXXVII - 12 | | | | |
| | | 29/3/1994 | Trasferimento quota | 1/10/1993 | XXXVIII - 4 | | | | |
| | | 9/5/1996 | Cambio intestazione quota | 1/3/1996 | XL - 6 | | | | |
| | | 14/6/1996 | Trasferimento quota | 1/1/1996 | XL - 7 | | | | |
| | | 14/6/1996 | Cambio intestazione quota | 23/1/1996 | XL - 7 | | | | |
| | | 23/11/1998 | Cambio intestazione quota | 29/6/1998 | XLII - 12 | | | | |
| | | 15/9/1999 | Cambio intestazione quota | 1/7/1999 | XLIII - 10 | | | | |
| | | 5/4/2002 | Trasferimento quota | 29/11/2001 | XLVI - 12 | | | | |
| | | 12/2/2004 | Intestazione quota | 1/12/2003 | XLVIII - 3 | | | | |
| | | 12/2/2004 | Cambio intestazione quota | 1/1/2004 | XLVIII - 3 | | | | |
| | | 20/7/2004 | Cambio intestazione quota | 18/5/2004 | XLVIII - 8 | | | | |
| 30/6/2005 | Trasferimento quota | 26/4/2005 | XLIX - 7 | | | | | | |
| 16/4/2008 | Cambio intestazione quota | 12/2/2008 | LII - 5 | | | | | | |

800

| CODICE E DENOMINAZIONE DELLA CONCESSIONE | TITOLARI DELLA CONCESSIONE e relative quote di partecipazione (%) | PROVVEDIMENTI CONCERNENTI LA CONCESSIONE | | | | PERIODO DI VIGENZA | SCADENZA | AREA (Kmq) | UBICAZIONE DELLA CONCESSIONE |
|---|---|--|---------------------------------------|------------|-------------|--------------------|------------|------------|------------------------------|
| | | Data | Natura del provvedimento | Decorrenza | BUIG | | | | |
| FIUME TENNA Nota: Presentata istanza di unificazione con la concessione «B.C7.LF» pubblicata nel B.U.I.G. Anno XX - N. 6. | EDISON (100) (r.u.) | 27/11/1975 | Conferimento | 17/7/1975 | XX - 3 | 1ª proroga | 17/07/2015 | 22,06 | MARCHE (22,06) |
| | | 27/11/1978 | Cambio intestazione quota | 19/4/1979 | XXIII - 5 | | | | |
| | | 10/10/1988 | Trasferimento quota | 10/10/1988 | XXXII - 11 | | | | |
| | | 8/8/1989 | Trasferimento quota | 8/8/1989 | XXXIII - 9 | | | | |
| | | 4/8/1993 | Cambio intestazione quota | 23/4/1992 | XXXVII - 10 | | | | |
| | | 4/3/1994 | Sospensione attività di coltivazione | 31/3/1993 | XXXVIII - 4 | | | | |
| | | 18/3/1996 | Proroga sospensione decorso temporale | 31/3/1995 | XL - 4 | | | | |
| | | 18/3/1996 | Sospensione attività di sviluppo | 31/3/1995 | XL - 4 | | | | |
| | | 23/11/1998 | Cambio intestazione quota | 29/6/1998 | XLII - 12 | | | | |
| | | 15/9/1999 | Cambio intestazione quota | 1/7/1999 | XLIII - 10 | | | | |
| | | 5/9/2000 | Trasferimento quota | 23/3/2000 | XLIV - 10 | | | | |
| | | 12/2/2004 | Intestazione quota | 1/12/2003 | XLVIII - 3 | | | | |
| | | 2/7/2009 | Proroga | 17/7/2005 | LIII - 8 | | | | |

ELENCO DELLE CONCESSIONI DI COLTIVAZIONE ACCORDATE NELLA TERRAFERMA - Aggiornamento 29/febbraio/2012

801

| CODICE E DENOMINAZIONE DELLA CONCESSIONE | TITOLARI DELLA CONCESSIONE e relative quote di partecipazione (%) | PROVVEDIMENTI CONCERNENTI LA CONCESSIONE | | | | PERIODO DI VIGENZA | SCADENZA | AREA (Km ²) | UBICAZIONE DELLA CONCESSIONE |
|--|---|--|---------------------------|------------|------------|------------------------|------------|-------------------------|------------------------------|
| | | Data | Natura del provvedimento | Decorrenza | BUIG | | | | |
| CUGNO LE MACINE Nota: Presentata istanza di proroga pubblicata nel B.U.I.G. Anno XLVIII - N. 4. Presentata istanza di proroga pubblicata nel B.U.I.G. Anno LIII - N. 4. | ENI (100) (r.u.) | 4/5/1976 | Unificazione | 4/5/1976 | XX - 6 | 2 ^a proroga | 09/03/2005 | 77,12 | BASILICATA (77,12) |
| | | 6/4/1989 | Proroga | 9/3/1990 | XXXIII - 8 | | | | |
| | | 6/7/1995 | Modifica programma lavoro | 6/7/1996 | XXXIX - 8 | | | | |
| | | 13/2/1998 | Cambio intestazione | 1/1/1998 | XLII - 3 | | | | |
| | | 17/11/2000 | Proroga | 9/3/2000 | XLIV - 12 | | | | |

802

| CODICE E DENOMINAZIONE DELLA CONCESSIONE | TITOLARI DELLA CONCESSIONE e relative quote di partecipazione (%) | PROVVEDIMENTI CONCERNENTI LA CONCESSIONE | | | | PERIODO DI VIGENZA | SCADENZA | AREA (Km ²) | UBICAZIONE DELLA CONCESSIONE |
|---|---|--|--------------------------|------------|------------|------------------------|------------|-------------------------|------------------------------|
| | | Data | Natura del provvedimento | Decorrenza | BUIG | | | | |
| SERRA PIZZUTA Nota: Presentata istanza di proroga pubblicata nel B.U.I.G. Anno XLIV - N. 11. Presentata istanza di proroga pubblicata nel B.U.I.G. Anno XLIX - N. 10. Presentata istanza di proroga pubblicata nel B.U.I.G. Anno LIV - N. 10. | ENI (100) (r.u.) | 4/5/1976 | Unificazione | 4/5/1976 | XX - 6 | 1 ^a proroga | 10/09/2001 | 62,55 | BASILICATA (62,55) |
| | | 28/2/1989 | Proroga | 10/9/1991 | XXXIII - 7 | | | | |
| | | 13/2/1998 | Cambio intestazione | 1/1/1998 | XLII - 3 | | | | |

804

| CODICE E DENOMINAZIONE DELLA CONCESSIONE | TITOLARI DELLA CONCESSIONE e relative quote di partecipazione (%) | PROVVEDIMENTI CONCERNENTI LA CONCESSIONE | | | | PERIODO DI VIGENZA | SCADENZA | AREA (Km ²) | UBICAZIONE DELLA CONCESSIONE |
|--|---|--|--|------------|-------------|------------------------|------------|-------------------------|------------------------------|
| | | Data | Natura del provvedimento | Decorrenza | BUIG | | | | |
| TERTIVERI Nota: Presentata istanza di proroga pubblicata nel B.U.I.G. Anno LII - N. 3. | ENI (70) (r.u.) GAS PLUS ITALIANA (30) | 22/10/1976 | Unificazione | 22/10/1976 | XXI - 5 | 2 ^a proroga | 12/02/2009 | 157,5915 | PUGLIA (157,59) |
| | | 17/6/1994 | Proroga | 12/2/1994 | XXXVIII - 7 | | | | |
| | | 17/6/1994 | Approvazione nuovo programma di sviluppo e ricerca | 17/6/1994 | XXXVIII - 7 | | | | |
| | | 9/5/1996 | Cambio intestazione quota | 1/1/1996 | XL - 6 | | | | |
| | | 9/5/1996 | Cambio intestazione quota | 1/3/1996 | XL - 6 | | | | |
| | | 13/2/1998 | Cambio intestazione quota | 1/1/1998 | XLII - 3 | | | | |
| | | 1/6/1998 | Trasferimento quota | 1/4/1998 | XLII - 7 | | | | |
| | | 12/2/2004 | Cambio intestazione quota | 1/1/2004 | XLVIII - 3 | | | | |
| | | 20/7/2004 | Cambio intestazione quota | 18/5/2004 | XLVIII - 8 | | | | |
| | | 23/8/2006 | Proroga | 12/2/2004 | L - 9 | | | | |

805

| CODICE E DENOMINAZIONE DELLA CONCESSIONE | TITOLARI DELLA CONCESSIONE e relative quote di partecipazione (%) | PROVVEDIMENTI CONCERNENTI LA CONCESSIONE | | | | PERIODO DI VIGENZA | SCADENZA | AREA (Km ²) | UBICAZIONE DELLA CONCESSIONE |
|---|---|--|--------------------------|------------|----------|--------------------|------------|-------------------------|------------------------------|
| | | Data | Natura del provvedimento | Decorrenza | BUIG | | | | |
| TORRENTE VULGANO Nota: Presentata istanza di proroga pubblicata nel B.U.I.G. Anno L - N. 4. | ENI (100) (r.u.) | 4/3/1977 | Conferimento | 4/3/1977 | XXI - 6 | 1° periodo | 04/03/2007 | 41,75 | PUGLIA (41,75) |
| | | 16/6/1981 | Trasferimento | 16/6/1981 | XXV - 10 | | | | |
| | | 13/2/1998 | Cambio intestazione | 1/1/1998 | XLII - 3 | | | | |

ELENCO DELLE CONCESSIONI DI COLTIVAZIONE ACCORDATE NELLA TERRAFERMA - Aggiornamento 29/febbraio/2012

808

| CODICE E DENOMINAZIONE DELLA CONCESSIONE | TITOLARI DELLA CONCESSIONE e relative quote di partecipazione (%) | PROVVEDIMENTI CONCERNENTI LA CONCESSIONE | | | | PERIODO DI VIGENZA | SCADENZA | AREA (Kmq) | UBICAZIONE DELLA CONCESSIONE |
|---|---|--|--------------------------|------------|------------|--------------------|------------|------------|------------------------------|
| | | Data | Natura del provvedimento | Decorrenza | BUIG | | | | |
| MONTE MORRONE Nota: Presentata istanza di proroga pubblicata nel B.U.I.G. Anno L - N. 10. | GAS PLUS ITALIANA (100) (r.u.) | 1/9/1977 | Conferimento | 1/9/1977 | XXI - 11 | 1° periodo | 01/09/2007 | 29,72 | BASILICATA (29,72) |
| | | 9/5/1996 | Cambio intestazione | 1/1/1996 | XL - 6 | | | | |
| | | 9/5/1996 | Cambio intestazione | 1/3/1996 | XL - 6 | | | | |
| | | 12/2/2004 | Cambio intestazione | 1/1/2004 | XLVIII - 3 | | | | |
| | | 20/7/2004 | Cambio intestazione | 18/5/2004 | XLVIII - 8 | | | | |

809

| CODICE E DENOMINAZIONE DELLA CONCESSIONE | TITOLARI DELLA CONCESSIONE e relative quote di partecipazione (%) | PROVVEDIMENTI CONCERNENTI LA CONCESSIONE | | | | PERIODO DI VIGENZA | SCADENZA | AREA (Kmq) | UBICAZIONE DELLA CONCESSIONE |
|--|---|--|--------------------------|------------|----------|--------------------|------------|------------|------------------------------|
| | | Data | Natura del provvedimento | Decorrenza | BUIG | | | | |
| CAPO COLONNE | IONICA GAS (100) (r.u.) | 3/9/1977 | Conferimento | 3/9/1977 | XXI - 12 | 1ª proroga | 03/09/2017 | 64,68 | CALABRIA (64,68) |
| | | 13/2/1998 | Cambio intestazione | 1/1/1998 | XLII - 3 | | | | |
| | | 16/7/2008 | Proroga | 3/9/2007 | LII - 8 | | | | |
| | | 9/2/2010 | Trasferimento | 1/1/2010 | LIV - 3 | | | | |

810

| CODICE E DENOMINAZIONE DELLA CONCESSIONE | TITOLARI DELLA CONCESSIONE e relative quote di partecipazione (%) | PROVVEDIMENTI CONCERNENTI LA CONCESSIONE | | | | PERIODO DI VIGENZA | SCADENZA | AREA (Kmq) | UBICAZIONE DELLA CONCESSIONE |
|---|---|--|---------------------------|------------|-----------|--------------------|------------|------------|------------------------------|
| | | Data | Natura del provvedimento | Decorrenza | BUIG | | | | |
| FIUME TRESTE Nota: Presentata istanza di proroga pubblicata nel B.U.I.G. Anno XLIX - N. 1. Presentata istanza di rinuncia pubblicata nel B.U.I.G. Anno LIV - N. 8. | ENI (100) (r.u.) | 24/11/1977 | Unificazione | 24/11/1977 | XXII - 1 | 2ª proroga | 21/11/2005 | 115,5977 | ABRUZZO (109,47) |
| | | 8/7/1987 | Proroga | 21/12/1990 | XXXII - 3 | | | | |
| | | 13/2/1998 | Cambio intestazione | 1/1/1998 | XLII - 3 | | | | MOLISE (6,13) |
| | | 4/4/2000 | Modifica programma lavoro | 4/4/2000 | XLIV - 5 | | | | |
| | | 11/2/2002 | Conferma | 21/6/2000 | XLVI - 3 | | | | |
| | | 11/2/2002 | Proroga | 21/11/2000 | XLVI - 3 | | | | |
| | | 11/2/2002 | Modifica programma lavoro | 11/2/2002 | XLVI - 3 | | | | |
| | | 29/7/2002 | Rettifica | 29/7/2002 | XLVI - 10 | | | | |

816

| CODICE E DENOMINAZIONE DELLA CONCESSIONE | TITOLARI DELLA CONCESSIONE e relative quote di partecipazione (%) | PROVVEDIMENTI CONCERNENTI LA CONCESSIONE | | | | PERIODO DI VIGENZA | SCADENZA | AREA (Kmq) | UBICAZIONE DELLA CONCESSIONE |
|--|---|--|-------------------------------|------------|-----------|--------------------|------------|------------|------------------------------|
| | | Data | Natura del provvedimento | Decorrenza | BUIG | | | | |
| CALCIANO | ENI (100) (r.u.) | 25/1/1982 | Conferimento | 25/1/1982 | XXVI - 5 | 1° periodo | 25/01/2012 | 65,26 | BASILICATA (65,26) |
| | | 10/3/1988 | Riduzione | 10/3/1988 | XXXII - 8 | | | | |
| | | 18/12/1995 | Approvazione programma lavori | 18/12/1995 | XL - 1 | | | | |
| | | 13/2/1998 | Cambio intestazione | 1/1/1998 | XLII - 3 | | | | |

817

| CODICE E DENOMINAZIONE DELLA CONCESSIONE | TITOLARI DELLA CONCESSIONE e relative quote di partecipazione (%) | PROVVEDIMENTI CONCERNENTI LA CONCESSIONE | | | | PERIODO DI VIGENZA | SCADENZA | AREA (Kmq) | UBICAZIONE DELLA CONCESSIONE |
|---|---|--|---|------------|-------------|--------------------|------------|------------|------------------------------|
| | | Data | Natura del provvedimento | Decorrenza | BUIG | | | | |
| S. MARIA IMBARO Nota: Presentata istanza di rinuncia pubblicata nel B.U.I.G. Anno XLVII - N. 2. | ENI (100) (r.u.) | 25/1/1982 | Conferimento | 25/1/1982 | XXVI - 5 | 1° periodo | 25/01/2012 | 99,51 | ABRUZZO (99,51) |
| | | 14/1/1994 | Sospensione attività di sviluppo | 1/10/1992 | XXXVIII - 2 | | | | |
| | | 27/2/1995 | Sospensione attività produzione | 30/9/1994 | XXXIX - 3 | | | | |
| | | 27/2/1995 | Approvazione nuovo programma di ricerca | 27/2/1995 | XXXIX - 3 | | | | |
| | | 13/6/1997 | Modifica programma sviluppo | 13/6/1997 | XLI - 7 | | | | |
| | | 13/2/1998 | Cambio intestazione | 1/1/1998 | XLII - 3 | | | | |

ELENCO DELLE CONCESSIONI DI COLTIVAZIONE ACCORDATE NELLA TERRAFERMA - Aggiornamento 29/febbraio/2012

818

| CODICE E DENOMINAZIONE DELLA CONCESSIONE | TITOLARI DELLA CONCESSIONE e relative quote di partecipazione (%) | PROVVEDIMENTI CONCERNENTI LA CONCESSIONE | | | | PERIODO DI VIGENZA | SCADENZA | AREA (Kmq) | UBICAZIONE DELLA CONCESSIONE |
|---|---|--|-----------------------------------|------------|-------------|--------------------|------------|------------|--|
| | | Data | Natura del provvedimento | Decorrenza | BUIG | | | | |
| MASSERIA SPAVENTO Nota: Presentata istanza di rinuncia pubblicata nel B.U.I.G. - Anno XLIII - N. 12 | EDISON (50) (r.u.) ENI (50) | 28/5/1982 | Conferimento | 28/5/1982 | XXVI - 8 | 1° periodo | 28/05/2012 | 94,78 | BASILICATA (50,23) PUGLIA (44,55) |
| | | 4/2/1984 | Cambio intestazione quota | 1/1/1983 | XXVIII - 4 | | | | |
| | | 10/7/1984 | Trasferimento quota | 10/7/1984 | XXVIII - 10 | | | | |
| | | 16/7/1984 | Cambio intestazione quota | 1/1/1985 | XXIX - 10 | | | | |
| | | 8/8/1991 | Trasferimento quota e nomina r.u. | 1/7/1989 | XXXVI - 6 | | | | |
| | | 12/5/1992 | Cambio intestazione quota | 19/6/1991 | XXXVI - 11 | | | | |
| | | 20/5/1992 | Modifica programma sviluppo | 20/5/1992 | XXXVI - 6 | | | | |
| | | 2/9/1993 | Trasferimento quota e nomina r.u. | 1/8/1992 | XXXVII - 10 | | | | |
| | | 2/9/1993 | Cambio intestazione quota | 4/11/1992 | XXXVII - 10 | | | | |
| | | 27/6/1996 | Modifica programma lavoro | 27/6/1996 | XL - 8 | | | | |
| | | 13/2/1998 | Cambio intestazione quota | 1/1/1998 | XLII - 3 | | | | |
| | | 29/9/1999 | Sospensione temporanea dei lavori | 1/4/1999 | XLIII - 10 | | | | |
| | | 12/2/2004 | Intestazione quota | 1/12/2003 | XLVIII - 3 | | | | |

819

| CODICE E DENOMINAZIONE DELLA CONCESSIONE | TITOLARI DELLA CONCESSIONE e relative quote di partecipazione (%) | PROVVEDIMENTI CONCERNENTI LA CONCESSIONE | | | | PERIODO DI VIGENZA | SCADENZA | AREA (Kmq) | UBICAZIONE DELLA CONCESSIONE |
|--|---|--|--|------------|-------------|--------------------|------------|------------|------------------------------|
| | | Data | Natura del provvedimento | Decorrenza | BUIG | | | | |
| MASSERIA VERTICCHIO Nota: Presentata istanza di proroga pubblicata nel B.U.I.G. Anno LVI - N. 3. | ADRIATICA IDROCARBURI (100) (r.u.) | 1/7/1982 | Unificazione | 1/7/1982 | XXVI - 11 | 2ª proroga | 10/02/2014 | 36,5 | MOLISE (36,5) |
| | | 7/8/1985 | Approvazione ampliamento programma di lavoro | 7/8/1985 | XXIX - 9 | | | | |
| | | 3/6/1994 | Proroga | 10/2/1994 | XXXVIII - 7 | | | | |
| | | 3/6/1994 | Approvazione nuovo programma di sviluppo e ricerca | 3/6/1994 | XXXVIII - 7 | | | | |
| | | 28/11/1996 | Modifica programma sviluppo | 28/11/1996 | XL - 12 | | | | |
| | | 13/2/1998 | Cambio intestazione | 1/1/1998 | XLII - 3 | | | | |
| | | 1/10/2008 | Proroga | 10/2/2004 | LII - 11 | | | | |
| | | 9/2/2010 | Trasferimento | 1/1/2010 | LIV - 3 | | | | |

ELENCO DELLE CONCESSIONI DI COLTIVAZIONE ACCORDATE NELLA TERRAFERMA - Aggiornamento 29/febbraio/2012

820

| CODICE E DENOMINAZIONE DELLA CONCESSIONE | TITOLARI DELLA CONCESSIONE e relative quote di partecipazione (%) | PROVVEDIMENTI CONCERNENTI LA CONCESSIONE | | | | PERIODO DI VIGENZA | SCADENZA | AREA (Kmq) | UBICAZIONE DELLA CONCESSIONE |
|--|---|--|-----------------------------------|------------|-------------|--------------------|------------|------------|---------------------------------------|
| | | Data | Natura del provvedimento | Decorrenza | BUIG | | | | |
| CASTEL DI LAMA | MEDOILGAS ITALIA (26) (r.u.) | 27/1/1983 | Conferimento | 21/1/1983 | XXVII - 4 | 1° periodo | 21/01/2013 | 184,07 | MARCHE (105,1) ABRUZZO (78,97) |
| | ENI (34) | 7/3/1984 | Cambio intestazione quota | 1/1/1983 | XXVIII - 7 | | | | |
| | EDISON (30) | 16/7/1985 | Cambio intestazione quota | 1/1/1985 | XXIX - 10 | | | | |
| | SVILUPPO RISORSE NATURALI (10) | 24/5/1990 | Trasferimento quota e nomina r.u. | 1/1/1989 | XXXV - 2 | | | | |
| | | 24/5/1990 | Trasferimento quota | 1/7/1989 | XXXV - 2 | | | | |
| | | 12/5/1992 | Cambio intestazione quota | 19/6/1991 | XXXVI - 11 | | | | |
| | | 2/9/1993 | Trasferimento quota | 1/8/1992 | XXXVII - 10 | | | | |
| | | 2/9/1993 | Cambio intestazione quota | 4/11/1992 | XXXVII - 10 | | | | |
| | | 14/6/1996 | Trasferimento quota e nomina r.u. | 1/1/1996 | XL - 7 | | | | |
| | | 14/6/1996 | Cambio intestazione quota | 23/1/1996 | XL - 7 | | | | |
| | | 13/2/1998 | Cambio intestazione quota | 1/1/1998 | XLII - 3 | | | | |
| | | 5/4/2002 | Trasferimento quota | 29/11/2001 | XLVI - 12 | | | | |
| | | 17/3/2003 | Assunzione quota | 28/6/2002 | XLVII - 4 | | | | |
| | | 10/11/2003 | Trasferimento quota | 30/9/2003 | XLVII - 12 | | | | |
| | | 12/2/2004 | Intestazione quota | 1/12/2003 | XLVIII - 3 | | | | |
| | | 30/6/2005 | Trasferimento quota | 26/4/2005 | XLIX - 7 | | | | |
| | | 16/4/2008 | Cambio intestazione quota | 12/2/2008 | LII - 5 | | | | |

821

| CODICE E DENOMINAZIONE DELLA CONCESSIONE | TITOLARI DELLA CONCESSIONE e relative quote di partecipazione (%) | PROVVEDIMENTI CONCERNENTI LA CONCESSIONE | | | | PERIODO DI VIGENZA | SCADENZA | AREA (Kmq) | UBICAZIONE DELLA CONCESSIONE |
|--|---|--|---------------------------|------------|-------------|--------------------|------------|------------|--------------------------------------|
| | | Data | Natura del provvedimento | Decorrenza | BUIG | | | | |
| MELANICO Nota: Presentata istanza di rinuncia pubblicata nel B.U.I.G. Anno LIV - N. 7. | GAS PLUS ITALIANA (100) (r.u.) | 2/8/1983 | Conferimento | 17/12/1982 | XXVII - 12 | 1° periodo | 17/12/2012 | 59,14 | PUGLIA (45,83) MOLISE (13,31) |
| | | 25/7/1984 | Cambio intestazione quota | 1/1/1983 | XXVIII - 11 | | | | |
| | | 25/7/1984 | Trasferimento quota | 25/7/1984 | XXVIII - 11 | | | | |
| | | 24/10/1986 | Assunzione quota | 24/10/1986 | XXXI - 3 | | | | |
| | | 20/1/1993 | Trasferimento | 4/3/1992 | XXXVII - 11 | | | | |
| | | 9/5/1996 | Cambio intestazione | 1/3/1996 | XL - 6 | | | | |
| | | 12/2/2004 | Cambio intestazione | 1/1/2004 | XLVIII - 3 | | | | |
| | | 20/7/2004 | Cambio intestazione | 18/5/2004 | XLVIII - 8 | | | | |

823

| CODICE E DENOMINAZIONE DELLA CONCESSIONE | TITOLARI DELLA CONCESSIONE e relative quote di partecipazione (%) | PROVVEDIMENTI CONCERNENTI LA CONCESSIONE | | | | PERIODO DI VIGENZA | SCADENZA | AREA (Kmq) | UBICAZIONE DELLA CONCESSIONE |
|--|---|--|-----------------------------|------------|-------------|--------------------|------------|------------|------------------------------|
| | | Data | Natura del provvedimento | Decorrenza | BUIG | | | | |
| TEMPA ROSSA Nota: Presentata istanza di proroga pubblicata nel B.U.I.G. Anno LVI - N. 2. | ENI (70) (r.u.) EDISON (30) | 22/3/1984 | Conferimento | 4/4/1983 | XXVIII - 9 | 1° periodo | 04/04/2013 | 69,05 | BASILICATA (69,05) |
| | | 8/6/1985 | Cambio intestazione quota | 1/1/1985 | XXIX - 10 | | | | |
| | | 8/8/1991 | Trasferimento quota | 1/7/1989 | XXXVI - 6 | | | | |
| | | 12/5/1992 | Cambio intestazione quota | 19/6/1991 | XXXVI - 11 | | | | |
| | | 2/9/1993 | Trasferimento quota | 1/8/1992 | XXXVII - 10 | | | | |
| | | 2/9/1993 | Cambio intestazione quota | 4/11/1992 | XXXVII - 10 | | | | |
| | | 13/2/1998 | Cambio intestazione quota | 1/1/1998 | XLII - 3 | | | | |
| | | 7/12/1999 | Modifica programma sviluppo | 7/12/1999 | XLIV - 1 | | | | |
| | | 12/2/2004 | Intestazione quota | 1/12/2003 | XLVIII - 3 | | | | |

ELENCO DELLE CONCESSIONI DI COLTIVAZIONE ACCORDATE NELLA TERRAFERMA - Aggiornamento 29/febbraio/2012

826

| CODICE E DENOMINAZIONE DELLA CONCESSIONE | TITOLARI DELLA CONCESSIONE e relative quote di partecipazione (%) | PROVVEDIMENTI CONCERNENTI LA CONCESSIONE | | | | PERIODO DI VIGENZA | SCADENZA | AREA (Kmq) | UBICAZIONE DELLA CONCESSIONE |
|--|---|--|------------------------------|------------|-------------|--------------------|------------|------------|------------------------------|
| | | Data | Natura del provvedimento | Decorrenza | BUIG | | | | |
| S. BENEDETTO DEL TRONTO | ADRIATICA IDROCARBURI (85,5) (r.u.) EDISON (12,5) GAS PLUS ITALIANA (2) | 6/11/1984 | Conferimento | 10/9/1984 | XXIX - 3 | 1° periodo | 10/09/2014 | 87,22 | MARCHE (87,22) |
| | | 21/3/1989 | Trasferimento quota | 21/3/1989 | XXXIII - 8 | | | | |
| | | 10/7/1992 | Trasferimento quota | 3/11/1989 | XXXVI - 12 | | | | |
| | | 29/3/1994 | Trasferimento quota | 29/12/1993 | XXXVIII - 4 | | | | |
| | | 29/3/1994 | Trasferimento quota | 21/2/1994 | XXXVIII - 4 | | | | |
| | | 16/10/1995 | Modifica programma lavoro | 16/10/1995 | XXXIX - 11 | | | | |
| | | 2/4/1996 | Riesame art. 3 D.M. 16/10/95 | 2/4/1996 | XL - 5 | | | | |
| | | 8/5/1996 | Modifica programma lavoro | 8/5/1996 | XL - 6 | | | | |
| | | 9/5/1996 | Cambio intestazione quota | 1/3/1996 | XL - 6 | | | | |
| | | 6/3/1997 | Trasferimento quota | 29/1/1997 | XLI - 4 | | | | |
| | | 13/2/1998 | Cambio intestazione quota | 1/1/1998 | XLII - 3 | | | | |
| | | 23/11/1998 | Cambio intestazione quota | 29/6/1998 | XLII - 12 | | | | |
| | | 15/9/1999 | Cambio intestazione quota | 1/7/1999 | XLIII - 10 | | | | |
| | | 12/2/2004 | Cambio intestazione quota | 1/12/2003 | XLVIII - 3 | | | | |
| | | 12/2/2004 | Cambio intestazione quota | 1/1/2004 | XLVIII - 3 | | | | |
| | | 20/7/2004 | Cambio intestazione quota | 18/5/2004 | XLVIII - 8 | | | | |
| | | 9/2/2010 | Trasferimento quota | 1/1/2010 | LIV - 3 | | | | |

828

| CODICE E DENOMINAZIONE DELLA CONCESSIONE | TITOLARI DELLA CONCESSIONE e relative quote di partecipazione (%) | PROVVEDIMENTI CONCERNENTI LA CONCESSIONE | | | | PERIODO DI VIGENZA | SCADENZA | AREA (Kmq) | UBICAZIONE DELLA CONCESSIONE |
|--|---|--|---------------------------|------------|-------------|--------------------|------------|------------|------------------------------|
| | | Data | Natura del provvedimento | Decorrenza | BUIG | | | | |
| MAFALDA | GAS PLUS ITALIANA (60) (r.u.) EDISON (40) | 7/3/1985 | Conferimento | 3/12/1984 | XXIX - 7 | 1° periodo | 03/12/2014 | 79,4 | MOLISE (79,4) |
| | | 4/8/1993 | Cambio intestazione quota | 23/4/1992 | XXXVII - 10 | | | | |
| | | 17/6/1994 | Ampliamento | 17/6/1994 | XXXVIII - 7 | | | | |
| | | 9/5/1996 | Cambio intestazione quota | 1/3/1996 | XL - 6 | | | | |
| | | 23/11/1998 | Cambio intestazione quota | 29/6/1998 | XLII - 12 | | | | |
| | | 15/9/1999 | Cambio intestazione quota | 1/7/1999 | XLIII - 10 | | | | |
| | | 12/2/2004 | Intestazione quota | 1/12/2003 | XLVIII - 3 | | | | |
| | | 12/2/2004 | Cambio intestazione quota | 1/1/2004 | XLVIII - 3 | | | | |
| | | 20/7/2004 | Cambio intestazione quota | 18/5/2004 | XLVIII - 8 | | | | |

829

| CODICE E DENOMINAZIONE DELLA CONCESSIONE | TITOLARI DELLA CONCESSIONE e relative quote di partecipazione (%) | PROVVEDIMENTI CONCERNENTI LA CONCESSIONE | | | | PERIODO DI VIGENZA | SCADENZA | AREA (Kmq) | UBICAZIONE DELLA CONCESSIONE |
|--|---|--|--|------------|------------|--------------------|------------|------------|------------------------------|
| | | Data | Natura del provvedimento | Decorrenza | BUIG | | | | |
| MACERATA | GAS PLUS ITALIANA (100) (r.u.) | 22/4/1985 | Conferimento | 12/8/1984 | XXIX - 10 | 1° periodo | 12/08/2014 | 217,91 | MARCHE (217,91) |
| | | 29/6/1990 | Trasferimento | 29/6/1990 | XXXIV - 12 | | | | |
| | | 15/6/1995 | Approvazione nuovo programma di esplorazione | 15/6/1995 | XXXIX - 7 | | | | |
| | | 8/5/1996 | Modifica programma lavoro | 8/5/1996 | XL - 6 | | | | |
| | | 9/5/1996 | Cambio intestazione | 1/1/1996 | XL - 6 | | | | |
| | | 9/5/1996 | Cambio intestazione | 1/3/1996 | XL - 6 | | | | |
| | | 12/2/2004 | Cambio intestazione quota | 1/1/2004 | XLVIII - 3 | | | | |
| | | 20/7/2004 | Cambio intestazione | 18/5/2004 | XLVIII - 8 | | | | |

ELENCO DELLE CONCESSIONI DI COLTIVAZIONE ACCORDATE NELLA TERRAFERMA - Aggiornamento 29/febbraio/2012

830

| CODICE E DENOMINAZIONE DELLA CONCESSIONE | TITOLARI DELLA CONCESSIONE e relative quote di partecipazione (%) | PROVVEDIMENTI CONCERNENTI LA CONCESSIONE | | | | PERIODO DI VIGENZA | SCADENZA | AREA (Kmq) | UBICAZIONE DELLA CONCESSIONE |
|---|---|--|-----------------------------------|------------|-------------|--------------------|------------|------------|------------------------------|
| | | Data | Natura del provvedimento | Decorrenza | BUGI | | | | |
| COLABELLA Nota: Presentata istanza di rinuncia pubblicata nel B.U.I.G. Anno XLII - N. 1 | EDISON (50) (r.u.) GAS DELLA CONCORDIA (50) | 19/5/1985 | Conferimento | 16/5/1985 | XXIX - 12 | 1° periodo | 16/05/2015 | 54,45 | BASILICATA (54,45) |
| | | 22/1/1990 | Trasferimento quota | 1/1/1989 | XXXIV - 11 | | | | |
| | | 22/1/1990 | Trasferimento quota | 1/7/1989 | XXXIV - 11 | | | | |
| | | 12/5/1992 | Cambio intestazione quota | 19/6/1991 | XXXVI - 11 | | | | |
| | | 20/5/1992 | Modifica programma sviluppo | 20/5/1992 | XXXVI - 6 | | | | |
| | | 2/9/1993 | Trasferimento quota e nomina r.u. | 1/8/1992 | XXXVII - 10 | | | | |
| | | 2/9/1993 | Cambio intestazione quota | 4/11/1992 | XXXVII - 10 | | | | |
| | | 14/6/1996 | Trasferimento quota | 1/1/1996 | XL - 7 | | | | |
| | | 14/6/1996 | Cambio intestazione quota | 23/1/1996 | XL - 7 | | | | |
| | | 5/4/2002 | Trasferimento quota | 29/11/2001 | XLVI - 12 | | | | |
| | | 12/2/2004 | Intestazione quota | 1/12/2003 | XLVIII - 3 | | | | |

834

| CODICE E DENOMINAZIONE DELLA CONCESSIONE | TITOLARI DELLA CONCESSIONE e relative quote di partecipazione (%) | PROVVEDIMENTI CONCERNENTI LA CONCESSIONE | | | | PERIODO DI VIGENZA | SCADENZA | AREA (Kmq) | UBICAZIONE DELLA CONCESSIONE |
|---|---|--|---------------------------|------------|-------------|--------------------|------------|------------|------------------------------|
| | | Data | Natura del provvedimento | Decorrenza | BUGI | | | | |
| ORSINO Nota: Presentata istanza di rinuncia pubblicata nel B.U.I.G. Anno XLIX - N. 1. | GAS PLUS ITALIANA (100) (r.u.) | 7/8/1985 | Conferimento | 2/12/1984 | XXX - 2 | 1° periodo | 02/12/2014 | 144,89 | BASILICATA (144,89) |
| | | 29/6/1990 | Modifica programma lavoro | 29/6/1990 | XXXV - 11 | | | | |
| | | 20/1/1993 | Trasferimento | 4/3/1992 | XXXVII - 11 | | | | |
| | | 17/6/1994 | Modifica programma lavoro | 17/6/1994 | XXXVIII - 8 | | | | |
| | | 9/5/1996 | Cambio intestazione | 1/3/1996 | XL - 6 | | | | |
| | | 12/2/2004 | Cambio intestazione quota | 1/1/2004 | XLVIII - 3 | | | | |
| | | 20/7/2004 | Cambio intestazione | 18/5/2004 | XLVIII - 8 | | | | |

836

| CODICE E DENOMINAZIONE DELLA CONCESSIONE | TITOLARI DELLA CONCESSIONE e relative quote di partecipazione (%) | PROVVEDIMENTI CONCERNENTI LA CONCESSIONE | | | | PERIODO DI VIGENZA | SCADENZA | AREA (Kmq) | UBICAZIONE DELLA CONCESSIONE |
|--|---|--|--|------------|-------------|--------------------|------------|------------|------------------------------|
| | | Data | Natura del provvedimento | Decorrenza | BUGI | | | | |
| MASSERIA MONACO | EDISON (50) (r.u.) ENI (50) | 8/7/1986 | Conferimento | 8/7/1986 | XXX - 8 | 1° periodo | 08/07/2016 | 35,93 | BASILICATA (35,93) |
| | | 8/8/1991 | Trasferimento quota e nomina r.u. | 1/7/1989 | XXXVI - 6 | | | | |
| | | 12/5/1992 | Cambio intestazione quota | 19/6/1991 | XXXVI - 11 | | | | |
| | | 2/9/1993 | Trasferimento quota e nomina r.u. | 1/8/1992 | XXXVII - 10 | | | | |
| | | 2/9/1993 | Cambio intestazione quota | 4/11/1992 | XXXVII - 10 | | | | |
| | | 1/12/1994 | Integrazione nuovo programma di esplorazione | 1/12/1994 | XXXIX - 1 | | | | |
| | | 13/2/1998 | Cambio intestazione quota | 1/1/1998 | XLII - 3 | | | | |
| | | 12/2/2004 | Intestazione quota | 1/12/2003 | XLVIII - 3 | | | | |

837

| CODICE E DENOMINAZIONE DELLA CONCESSIONE | TITOLARI DELLA CONCESSIONE e relative quote di partecipazione (%) | PROVVEDIMENTI CONCERNENTI LA CONCESSIONE | | | | PERIODO DI VIGENZA | SCADENZA | AREA (Kmq) | UBICAZIONE DELLA CONCESSIONE |
|--|---|--|--------------------------|------------|-------------|--------------------|------------|------------|------------------------------|
| | | Data | Natura del provvedimento | Decorrenza | BUGI | | | | |
| PIGAZZANO | GAS PLUS ITALIANA (100) (r.u.) | 2/7/1986 | Conferimento | 24/5/1984 | XXX - 11 | 1° periodo | 24/05/2014 | 81,87 | EMILIA ROMAGNA (81,87) |
| | | 20/12/1992 | Trasferimento | 31/3/1992 | XXXVII - 12 | | | | |
| | | 9/5/1996 | Cambio intestazione | 1/1/1996 | XL - 6 | | | | |
| | | 9/5/1996 | Cambio intestazione | 1/3/1996 | XL - 6 | | | | |
| | | 12/2/2004 | Cambio intestazione | 1/1/2004 | XLVIII - 3 | | | | |
| | | 20/7/2004 | Cambio intestazione | 18/5/2004 | XLVIII - 8 | | | | |

ELENCO DELLE CONCESSIONI DI COLTIVAZIONE ACCORDATE NELLA TERRAFERMA - Aggiornamento 29/febbraio/2012

838

| CODICE E DENOMINAZIONE DELLA CONCESSIONE | TITOLARI DELLA CONCESSIONE e relative quote di partecipazione (%) | PROVVEDIMENTI CONCERNENTI LA CONCESSIONE | | | | PERIODO DI VIGENZA | SCADENZA | AREA (Kmq) | UBICAZIONE DELLA CONCESSIONE |
|---|---|--|--------------------------|------------|----------|--------------------|------------|------------|------------------------------|
| | | Data | Natura del provvedimento | Decorrenza | BUIG | | | | |
| MONTE VRECCIARO Nota: Presentata istanza di rinuncia pubblicata nel B.U.I.G. Anno XLVIII - N. 11. | ENI (100) (r.u.) | 14/1/1987 | Conferimento | 31/8/1984 | XXXI - 2 | 1° periodo | 31/08/2014 | 31,84 | PUGLIA (31,84) |
| | | 13/2/1998 | Cambio intestazione | 1/1/1998 | XLII - 3 | | | | |

839

| CODICE E DENOMINAZIONE DELLA CONCESSIONE | TITOLARI DELLA CONCESSIONE e relative quote di partecipazione (%) | PROVVEDIMENTI CONCERNENTI LA CONCESSIONE | | | | PERIODO DI VIGENZA | SCADENZA | AREA (Kmq) | UBICAZIONE DELLA CONCESSIONE |
|--|---|--|-----------------------------------|------------|-------------|--------------------|------------|------------|------------------------------|
| | | Data | Natura del provvedimento | Decorrenza | BUIG | | | | |
| MONTIGNANO | EDISON (50) (r.u.) GAS PLUS ITALIANA (50) | 15/4/1987 | Conferimento | 17/7/1986 | XXXI - 11 | 1° periodo | 17/07/2016 | 93,48 | MARCHE (93,48) |
| | | 21/3/1989 | Sostituzione art. 2 D.M. 15/4/87 | 17/7/1986 | XXXIII - 8 | | | | |
| | | 21/3/1989 | Trasferimento quota e nomina r.u. | 21/3/1989 | XXXIII - 8 | | | | |
| | | 10/10/1990 | Trasferimento quota e nomina r.u. | 10/10/1990 | XXXV - 5 | | | | |
| | | 4/8/1993 | Cambio intestazione quota | 23/4/1992 | XXXVII - 10 | | | | |
| | | 9/5/1996 | Cambio intestazione quota | 1/3/1996 | XL - 6 | | | | |
| | | 13/5/1997 | Modifica programma lavoro | 13/5/1997 | XLI - 6 | | | | |
| | | 23/11/1998 | Cambio intestazione quota | 29/6/1998 | XLII - 12 | | | | |
| | | 15/9/1999 | Cambio intestazione quota | 1/7/1999 | XLIII - 10 | | | | |
| | | 12/2/2004 | Cambio intestazione quota | 1/12/2003 | XLVIII - 3 | | | | |
| | | 12/2/2004 | Cambio intestazione quota | 1/1/2004 | XLVIII - 3 | | | | |
| | | 20/7/2004 | Cambio intestazione quota | 18/5/2004 | XLVIII - 8 | | | | |

841

| CODICE E DENOMINAZIONE DELLA CONCESSIONE | TITOLARI DELLA CONCESSIONE e relative quote di partecipazione (%) | PROVVEDIMENTI CONCERNENTI LA CONCESSIONE | | | | PERIODO DI VIGENZA | SCADENZA | AREA (Kmq) | UBICAZIONE DELLA CONCESSIONE |
|--|---|--|-----------------------------------|------------|------------|--------------------|------------|------------|------------------------------|
| | | Data | Natura del provvedimento | Decorrenza | BUIG | | | | |
| SETTEFINESTRE | GAS PLUS ITALIANA (100) (r.u.) | 8/7/1987 | Conferimento | 8/7/1987 | XXXII - 3 | 1° periodo | 08/07/2017 | 65 | MARCHE (65) |
| | | 10/7/1991 | Trasferimento quota e nomina r.u. | 19/1/1990 | XXXVI - 1 | | | | |
| | | 10/7/1991 | Trasferimento quota | 28/12/1990 | XXXVI - 1 | | | | |
| | | 9/5/1996 | Cambio intestazione quota | 1/3/1996 | XL - 6 | | | | |
| | | 13/5/1997 | Modifica programma lavoro | 13/5/1997 | XLI - 6 | | | | |
| | | 20/3/2000 | Cambio intestazione quota | 1/1/2000 | XLIV - 4 | | | | |
| | | 20/4/2001 | Cambio intestazione quota | 1/10/2000 | XLV - 5 | | | | |
| | | 18/9/2001 | Trasferimento quota | 29/6/2001 | XLV - 10 | | | | |
| | | 12/2/2004 | Cambio intestazione | 1/1/2004 | XLVIII - 3 | | | | |
| | | 20/7/2004 | Cambio intestazione | 18/5/2004 | XLVIII - 8 | | | | |
| | | 27/4/2005 | Trasferimento quota e nomina r.u. | 30/12/2004 | LII - 3 | | | | |
| | | 5/5/2008 | Assunzione quota | 7/4/2008 | LII - 6 | | | | |

ELENCO DELLE CONCESSIONI DI COLTIVAZIONE ACCORDATE NELLA TERRAFERMA - Aggiornamento 29/febbraio/2012

842

| CODICE E DENOMINAZIONE DELLA CONCESSIONE | TITOLARI DELLA CONCESSIONE e relative quote di partecipazione (%) | PROVVEDIMENTI CONCERNENTI LA CONCESSIONE | | | | PERIODO DI VIGENZA | SCADENZA | AREA (Kmq) | UBICAZIONE DELLA CONCESSIONE |
|--|---|--|-----------------------------------|------------|------------|--------------------|------------|------------|------------------------------|
| | | Data | Natura del provvedimento | Decorrenza | BUIG | | | | |
| S. MARIA NUOVA | GAS PLUS ITALIANA (100) (r.u.) | 8/7/1987 | Conferimento | 8/7/1987 | XXXII - 3 | 1° periodo | 08/07/2017 | 81,75 | MARCHE (81,75) |
| | | 10/7/1991 | Trasferimento quota e nomina r.u. | 19/1/1990 | XXXVI - 1 | | | | |
| | | 10/7/1991 | Trasferimento quota | 28/12/1990 | XXXVI - 1 | | | | |
| | | 6/8/1993 | Nomina r.u. | 6/8/1993 | XXXVII - 9 | | | | |
| | | 6/8/1993 | Modifica programma lavoro | 6/8/1993 | XXXVII - 9 | | | | |
| | | 2/4/1996 | Modifica programma lavoro | 2/4/1996 | XL - 5 | | | | |
| | | 9/5/1996 | Cambio intestazione quota | 1/3/1996 | XL - 6 | | | | |
| | | 20/3/2000 | Cambio intestazione quota | 1/1/2000 | XLIV - 4 | | | | |
| | | 20/4/2001 | Cambio intestazione quota | 1/10/2000 | XLV - 5 | | | | |
| | | 18/9/2001 | Trasferimento quota | 29/6/2001 | XLV - 10 | | | | |
| | | 12/2/2004 | Cambio intestazione | 1/1/2004 | XLVIII - 3 | | | | |
| | | 20/7/2004 | Cambio intestazione | 18/5/2004 | XLVIII - 8 | | | | |

843

| CODICE E DENOMINAZIONE DELLA CONCESSIONE | TITOLARI DELLA CONCESSIONE e relative quote di partecipazione (%) | PROVVEDIMENTI CONCERNENTI LA CONCESSIONE | | | | PERIODO DI VIGENZA | SCADENZA | AREA (Kmq) | UBICAZIONE DELLA CONCESSIONE |
|--|---|--|-----------------------------|------------|-----------|--------------------|------------|------------|------------------------------|
| | | Data | Natura del provvedimento | Decorrenza | BUIG | | | | |
| PECORARO Nota: Presentata istanza di proroga pubblicata nel B.U.I.G. Anno XLVIII - N. 9. | ENI (100) (r.u.) | 9/2/1988 | Conferimento e unificazione | 9/2/1988 | XXXII - 3 | 1° periodo | 01/08/2005 | 40,87 | PUGLIA (40,87) |
| | | 13/2/1998 | Cambio intestazione | 1/1/1998 | XLII - 3 | | | | |
| | | 16/3/1999 | Modifica programma sviluppo | 16/3/1999 | XLIII - 4 | | | | |

845

| CODICE E DENOMINAZIONE DELLA CONCESSIONE | TITOLARI DELLA CONCESSIONE e relative quote di partecipazione (%) | PROVVEDIMENTI CONCERNENTI LA CONCESSIONE | | | | PERIODO DI VIGENZA | SCADENZA | AREA (Kmq) | UBICAZIONE DELLA CONCESSIONE |
|--|---|--|--------------------------|------------|-----------|--------------------|------------|------------|------------------------------|
| | | Data | Natura del provvedimento | Decorrenza | BUIG | | | | |
| MONTE CANTIERE | SOCIETÀ IDROELETTRICA ALTOMODENESE (100) (r.u.) | 13/7/1988 | Conferimento | 13/7/1988 | XXXII - 8 | 1° periodo | 13/07/2018 | 36,36 | EMILIA ROMAGNA (36,36) |

846

| CODICE E DENOMINAZIONE DELLA CONCESSIONE | TITOLARI DELLA CONCESSIONE e relative quote di partecipazione (%) | PROVVEDIMENTI CONCERNENTI LA CONCESSIONE | | | | PERIODO DI VIGENZA | SCADENZA | AREA (Kmq) | UBICAZIONE DELLA CONCESSIONE |
|--|---|--|--|------------|-------------|--------------------|------------|------------|------------------------------|
| | | Data | Natura del provvedimento | Decorrenza | BUIG | | | | |
| IL SALICE | GAS PLUS ITALIANA (100) (r.u.) | 28/7/1988 | Conferimento | 27/3/1988 | XXXIII - 1 | 1° periodo | 27/03/2018 | 47,15 | BASILICATA (47,15) |
| | | 2/7/1990 | Trasferimento quota | 1/1/1989 | XXXV - 2 | | | | |
| | | 12/11/1993 | Trasferimento quota | 6/4/1993 | XXXVII - 12 | | | | |
| | | 11/4/1995 | Approvazione nuovo programma di esplorazione | 11/4/1995 | XXXIX - 5 | | | | |
| | | 9/5/1996 | Cambio intestazione quota | 1/3/1996 | XL - 6 | | | | |
| | | 14/6/1996 | Trasferimento quota | 1/1/1996 | XL - 7 | | | | |
| | | 14/6/1996 | Cambio intestazione quota | 23/1/1996 | XL - 7 | | | | |
| | | 7/12/1999 | Assunzione quote | 27/9/1999 | XLIV - 1 | | | | |
| | | 12/2/2004 | Cambio intestazione quota | 1/1/2004 | XLVIII - 3 | | | | |
| | | 20/7/2004 | Cambio intestazione | 18/5/2004 | XLVIII - 8 | | | | |

ELENCO DELLE CONCESSIONI DI COLTIVAZIONE ACCORDATE NELLA TERRAFERMA - Aggiornamento 29/febbraio/2012

848

| CODICE E DENOMINAZIONE DELLA CONCESSIONE | TITOLARI DELLA CONCESSIONE e relative quote di partecipazione (%) | PROVVEDIMENTI CONCERNENTI LA CONCESSIONE | | | | PERIODO DI VIGENZA | SCADENZA | AREA (Kmq) | UBICAZIONE DELLA CONCESSIONE |
|--|---|--|-----------------------------------|------------|-------------|--------------------|------------|------------|------------------------------|
| | | Data | Natura del provvedimento | Decorrenza | BUG | | | | |
| FRONTE S. DAMIANO Nota: Presentata istanza di estensione dell'area pubblicata nel B.U.I.G. Anno LII - N. 10. | APENNINE ENERGY (99) (r.u.) | 1/2/1989 | Conferimento | 18/7/1988 | XXXIII - 3 | 1° periodo | 18/07/2018 | 23,71 | BASILICATA (23,71) |
| | ITALMIN EXPLORATION (1) | 14/7/1993 | Cambio intestazione quota | 10/8/1989 | XXXVII - 12 | | | | |
| | | 14/7/1993 | Trasferimento quota | 18/8/1989 | XXXVII - 12 | | | | |
| | | 14/7/1993 | Cambio intestazione quota | 15/1/1990 | XXXVII - 12 | | | | |
| | | 14/7/1993 | Trasferimento quota | 12/2/1992 | XXXVII - 12 | | | | |
| | | 14/7/1993 | Trasferimento quota | 29/11/1992 | XXXVII - 12 | | | | |
| | | 7/4/1994 | Trasferimento quota | 2/3/1994 | XXXVIII - 5 | | | | |
| | | 4/7/1994 | Trasferimento quota | 23/5/1994 | XXXVIII - 8 | | | | |
| | | 23/1/1995 | Assunzione quota | 12/12/1994 | XXXIX - 2 | | | | |
| | | 9/5/2001 | Trasferimento quota | 10/10/2000 | XLV - 6 | | | | |
| | | 9/5/2001 | Trasferimento quota | 31/10/2000 | XLV - 6 | | | | |
| | | 30/10/2001 | Trasferimento quota e nomina r.u. | 15/10/2001 | XLV - 11 | | | | |
| | | 12/5/2006 | Trasferimento quota | 28/1/2006 | L - 6 | | | | |
| | | 24/2/2009 | Cambio intestazione quota | 23/12/2008 | LIII - 3 | | | | |

849

| CODICE E DENOMINAZIONE DELLA CONCESSIONE | TITOLARI DELLA CONCESSIONE e relative quote di partecipazione (%) | PROVVEDIMENTI CONCERNENTI LA CONCESSIONE | | | | PERIODO DI VIGENZA | SCADENZA | AREA (Kmq) | UBICAZIONE DELLA CONCESSIONE |
|--|---|--|-----------------------------------|------------|-------------|--------------------|------------|------------|------------------------------|
| | | Data | Natura del provvedimento | Decorrenza | BUG | | | | |
| MASSERIA GROTTAVECCHIA | MEDOILGAS ITALIA (20) (r.u.) | 6/9/1988 | Conferimento | 6/9/1988 | XXXIII - 8 | 1° periodo | 06/09/2018 | 53,26 | PUGLIA (39,73) |
| | GAS PLUS ITALIANA (58,25) | 24/5/1990 | Trasferimento quota | 1/1/1989 | XXXV - 2 | | | | |
| | EDISON (13,75) | 24/5/1990 | Trasferimento quota | 1/7/1989 | XXXV - 2 | | | | |
| | SVILUPPO RISORSE NATURALI (8) | 11/4/1991 | Trasferimento quota | 19/12/1989 | XXXVI - 5 | | | | |
| | | 12/5/1992 | Cambio intestazione quota | 19/6/1991 | XXXVI - 11 | | | | |
| | | 2/9/1993 | Trasferimento quota | 1/8/1992 | XXXVII - 10 | | | | |
| | | 2/9/1993 | Cambio intestazione quota | 4/11/1992 | XXXVII - 10 | | | | |
| | | 9/5/1996 | Cambio intestazione quota | 1/3/1996 | XL - 6 | | | | |
| | | 14/6/1996 | Trasferimento quota e nomina r.u. | 1/1/1996 | XL - 7 | | | | |
| | | 14/6/1996 | Cambio intestazione quota | 23/1/1996 | XL - 7 | | | | |
| | | 20/3/2000 | Cambio intestazione quota | 1/1/2000 | XLIV - 4 | | | | |
| | | 20/4/2001 | Cambio intestazione quota | 1/10/2000 | XLV - 5 | | | | |
| | | 18/9/2001 | Trasferimento quota | 29/6/2001 | XLV - 10 | | | | |
| | | 5/4/2002 | Trasferimento quota | 29/11/2001 | XLVI - 12 | | | | |
| | | 12/2/2004 | Intestazione quota | 1/12/2003 | XLVIII - 3 | | | | |
| | | 12/2/2004 | Cambio intestazione quota | 1/1/2004 | XLVIII - 3 | | | | |
| | | 20/7/2004 | Cambio intestazione quota | 18/5/2004 | XLVIII - 8 | | | | |
| | | 8/10/2004 | Trasferimento quota | 17/12/2003 | XLVIII - 11 | | | | |
| | | 30/6/2005 | Trasferimento quota | 26/4/2005 | XLIX - 7 | | | | |
| | | 16/4/2008 | Cambio intestazione quota | 12/2/2008 | LII - 5 | | | | |

ELENCO DELLE CONCESSIONI DI COLTIVAZIONE ACCORDATE NELLA TERRAFERMA - Aggiornamento 29/febbraio/2012

850

| CODICE E DENOMINAZIONE DELLA CONCESSIONE | TITOLARI DELLA CONCESSIONE e relative quote di partecipazione (%) | PROVVEDIMENTI CONCERNENTI LA CONCESSIONE | | | | PERIODO DI VIGENZA | SCADENZA | AREA (Kmq) | UBICAZIONE DELLA CONCESSIONE |
|--|---|--|--------------------------|------------|-------------|--------------------|------------|------------|------------------------------|
| | | Data | Natura del provvedimento | Decorrenza | BUIG | | | | |
| TOMBOLO | SIM (100) (r.u.) | 6/2/1989 | Conferimento | 5/4/1988 | XXXIII - 8 | 1° periodo | 05/04/2018 | 285,98 | TOSCANA (285,98) |
| | | 20/12/1992 | Trasferimento | 31/3/1992 | XXXVII - 12 | | | | |
| | | 9/5/1996 | Cambio intestazione | 1/1/1996 | XL - 6 | | | | |
| | | 9/5/1996 | Cambio intestazione | 1/3/1996 | XL - 6 | | | | |
| | | 9/2/2004 | Trasferimento quota | 2/10/2003 | XLVIII - 3 | | | | |
| | | 20/10/2008 | Riattribuzione | 20/10/2008 | LII - 11 | | | | |
| | | 20/10/2008 | Accettazione rinuncia | 20/10/2008 | LII - 11 | | | | |

852

| CODICE E DENOMINAZIONE DELLA CONCESSIONE | TITOLARI DELLA CONCESSIONE e relative quote di partecipazione (%) | PROVVEDIMENTI CONCERNENTI LA CONCESSIONE | | | | PERIODO DI VIGENZA | SCADENZA | AREA (Kmq) | UBICAZIONE DELLA CONCESSIONE |
|--|---|--|------------------------------|------------|-------------|--------------------|------------|------------|------------------------------|
| | | Data | Natura del provvedimento | Decorrenza | BUIG | | | | |
| MACCHIA DI PIERNO Nota: Presentata istanza di rinuncia pubblicata nel B.U.I.G. Anno XLVIII - N. 7. | ENI (100) (r.u.) | 4/7/1989 | Conferimento | 4/2/1988 | XXXIII - 9 | 1° periodo | 04/02/2018 | 83,19 | PUGLIA (83,19) |
| | | 27/12/1993 | Proroga termine perforazione | 30/9/1992 | XXXVIII - 2 | | | | |
| | | 13/2/1998 | Cambio intestazione | 1/1/1998 | XLII - 3 | | | | |

853

| CODICE E DENOMINAZIONE DELLA CONCESSIONE | TITOLARI DELLA CONCESSIONE e relative quote di partecipazione (%) | PROVVEDIMENTI CONCERNENTI LA CONCESSIONE | | | | PERIODO DI VIGENZA | SCADENZA | AREA (Kmq) | UBICAZIONE DELLA CONCESSIONE |
|--|---|--|---------------------------|------------|-------------|--------------------|------------|------------|------------------------------|
| | | Data | Natura del provvedimento | Decorrenza | BUIG | | | | |
| PORTO CIVITANOVA | GAS PLUS ITALIANA (60) (r.u.) EDISON (40) | 9/6/1989 | Conferimento | 17/5/1989 | XXXIII - 11 | 1° periodo | 27/05/2019 | 62,8 | MARCHE (62,8) |
| | | 4/8/1993 | Cambio intestazione quota | 23/4/1992 | XXXVII - 10 | | | | |
| | | 9/5/1996 | Cambio intestazione quota | 1/1/1996 | XL - 6 | | | | |
| | | 9/5/1996 | Cambio intestazione quota | 1/3/1996 | XL - 6 | | | | |
| | | 23/11/1998 | Cambio intestazione quota | 29/6/1998 | XLII - 12 | | | | |
| | | 15/9/1999 | Cambio intestazione quota | 1/7/1999 | XLIII - 10 | | | | |
| | | 12/2/2004 | Intestazione quota | 1/12/2003 | XLVIII - 3 | | | | |
| | | 12/2/2004 | Cambio intestazione quota | 1/1/2004 | XLVIII - 3 | | | | |
| | | 20/7/2004 | Cambio intestazione quota | 18/5/2004 | XLVIII - 8 | | | | |

854

| CODICE E DENOMINAZIONE DELLA CONCESSIONE | TITOLARI DELLA CONCESSIONE e relative quote di partecipazione (%) | PROVVEDIMENTI CONCERNENTI LA CONCESSIONE | | | | PERIODO DI VIGENZA | SCADENZA | AREA (Kmq) | UBICAZIONE DELLA CONCESSIONE |
|---|---|--|---------------------------|------------|-------------|--------------------|------------|------------|------------------------------|
| | | Data | Natura del provvedimento | Decorrenza | BUIG | | | | |
| SAN BASILE Nota: Presentata istanza di rinuncia pubblicata nel B.U.I.G. Anno L - N. 1. Presentata istanza di riattribuzione pubblicata nel B.U.I.G. Anno L - N. 8. | MEDOILGAS ITALIA (100) (r.u.) | 4/7/1989 | Conferimento | 6/12/1988 | XXXIII - 12 | 1° periodo | 06/12/2018 | 97,56 | ABRUZZO (97,56) |
| | | 6/10/1993 | Trasferimento quote | 23/4/1993 | XXXVII - 11 | | | | |
| | | 13/1/1994 | Ampliamento | 13/1/1994 | XXXVIII - 2 | | | | |
| | | 9/5/1996 | Cambio intestazione quota | 1/3/1996 | XL - 6 | | | | |
| | | 14/6/1996 | Trasferimento quota | 1/1/1996 | XL - 7 | | | | |
| | | 14/6/1996 | Cambio intestazione quota | 23/1/1996 | XL - 7 | | | | |
| | | 5/4/2002 | Trasferimento quota | 29/11/2001 | XLVI - 12 | | | | |
| | | 9/2/2004 | Trasferimento quota | 2/10/2003 | XLVIII - 3 | | | | |
| | | 30/6/2005 | Trasferimento quota | 26/4/2005 | XLIX - 7 | | | | |
| | | 16/4/2008 | Cambio intestazione quota | 12/2/2008 | LII - 5 | | | | |
| | | 7/8/2008 | Assunzione quota | 9/7/2008 | LII - 9 | | | | |

ELENCO DELLE CONCESSIONI DI COLTIVAZIONE ACCORDATE NELLA TERRAFERMA - Aggiornamento 29/febbraio/2012

856

| CODICE E DENOMINAZIONE DELLA CONCESSIONE | TITOLARI DELLA CONCESSIONE e relative quote di partecipazione (%) | PROVVEDIMENTI CONCERNENTI LA CONCESSIONE | | | | PERIODO DI VIGENZA | SCADENZA | AREA (Kmq) | UBICAZIONE DELLA CONCESSIONE |
|--|---|--|---|------------|-------------|--------------------|------------|------------|------------------------------|
| | | Data | Natura del provvedimento | Decorrenza | BUG | | | | |
| TORRENTE CIGNO | MEDOILGAS ITALIA (45) (r.u.) GAS PLUS ITALIANA (55) | 25/1/1990 | Conferimento | 7/3/1989 | XXXIV - 6 | 1° periodo | 07/03/2019 | 154,44 | MOLISE (154,44) |
| | | 12/5/1992 | Cambio intestazione quota | 19/6/1991 | XXXVI - 11 | | | | |
| | | 6/8/1993 | Trasferimento quota | 7/6/1991 | XXXVII - 10 | | | | |
| | | 6/8/1993 | Trasferimento quota | 4/11/1992 | XXXVII - 10 | | | | |
| | | 6/8/1993 | Approvazione nuovo programma lavori | 6/8/1993 | XXXVII - 10 | | | | |
| | | 10/3/1994 | Assunzione quota | 26/11/1993 | XXXVIII - 4 | | | | |
| | | 9/5/1996 | Cambio intestazione quota | 1/3/1996 | XL - 6 | | | | |
| | | 14/6/1996 | Trasferimento quota e nomina r.u. | 1/1/1996 | XL - 7 | | | | |
| | | 14/6/1996 | Cambio intestazione quota e nomina r.u. | 23/1/1996 | XL - 7 | | | | |
| | | 5/4/2002 | Trasferimento quota | 29/11/2001 | XLVI - 12 | | | | |
| | | 12/2/2004 | Cambio intestazione quota | 1/1/2004 | XLVIII - 3 | | | | |
| | | 20/7/2004 | Cambio intestazione quota | 18/5/2004 | XLVIII - 8 | | | | |
| | | 30/6/2005 | Trasferimento quota | 26/4/2005 | XLIX - 7 | | | | |
| | | 16/4/2008 | Cambio intestazione quota | 12/2/2008 | LII - 5 | | | | |

857

| CODICE E DENOMINAZIONE DELLA CONCESSIONE | TITOLARI DELLA CONCESSIONE e relative quote di partecipazione (%) | PROVVEDIMENTI CONCERNENTI LA CONCESSIONE | | | | PERIODO DI VIGENZA | SCADENZA | AREA (Kmq) | UBICAZIONE DELLA CONCESSIONE |
|--|---|--|-----------------------------------|------------|-------------|--------------------|------------|------------|------------------------------|
| | | Data | Natura del provvedimento | Decorrenza | BUG | | | | |
| S. TEODORO | MEDOILGAS ITALIA (100) (r.u.) | 30/9/1990 | Conferimento | 5/9/1989 | XXXIV - 12 | 1° periodo | 05/09/2019 | 59,25 | BASILICATA (59,25) |
| | | 30/9/1990 | Trasferimento quota | 30/9/1990 | XXXIV - 12 | | | | |
| | | 12/5/1992 | Cambio intestazione quota | 19/6/1991 | XXXVI - 11 | | | | |
| | | 2/9/1993 | Trasferimento quota | 1/8/1992 | XXXVII - 10 | | | | |
| | | 2/9/1993 | Cambio intestazione quota | 4/11/1992 | XXXVII - 10 | | | | |
| | | 12/11/1993 | Trasferimento quota | 6/4/1993 | XXXVII - 12 | | | | |
| | | 9/5/1996 | Cambio intestazione quota | 1/3/1996 | XL - 6 | | | | |
| | | 14/6/1996 | Trasferimento quota e nomina r.u. | 1/1/1996 | XL - 7 | | | | |
| | | 14/6/1996 | Cambio intestazione quota | 23/1/1996 | XL - 7 | | | | |
| | | 7/12/1999 | Trasferimento quota | 28/9/1999 | XLIV - 1 | | | | |
| | | 8/3/2000 | Trasferimento quote | 4/2/2000 | XLIV - 4 | | | | |
| | | 17/11/2000 | Trasferimento quota | 10/8/2000 | XLIV - 12 | | | | |
| | | 17/11/2000 | Trasferimento quota e nomina r.u. | 4/10/2000 | XLIV - 12 | | | | |
| | | 19/10/2001 | Trasferimento quota e nomina r.u. | 1/8/2001 | XLV - 11 | | | | |
| | | 8/10/2004 | Trasferimento quota | 31/12/2002 | XLVIII - 11 | | | | |
| | | 3/12/2004 | Trasferimento quota | 2/3/2004 | XLIX - 1 | | | | |
| | | 30/6/2005 | Trasferimento | 26/4/2005 | XLIX - 7 | | | | |
| | | 16/4/2008 | Intestazione | 12/2/2008 | LII - 5 | | | | |

ELENCO DELLE CONCESSIONI DI COLTIVAZIONE ACCORDATE NELLA TERRAFERMA - Aggiornamento 29/febbraio/2012

858

| CODICE E DENOMINAZIONE DELLA CONCESSIONE | TITOLARI DELLA CONCESSIONE e relative quote di partecipazione (%) | PROVVEDIMENTI CONCERNENTI LA CONCESSIONE | | | | PERIODO DI VIGENZA | SCADENZA | AREA (Kmq) | UBICAZIONE DELLA CONCESSIONE |
|--|---|--|-----------------------------------|------------|------------|--------------------|------------|------------|--|
| | | Data | Natura del provvedimento | Decorrenza | BUGI | | | | |
| MISANO ADRIATICO | MEDOILGAS ITALIA (100) (r.u.) | 20/6/1990 | Conferimento | 20/6/1990 | XXXV - 2 | 1° periodo | 20/06/2020 | 75,31 | EMILIA ROMAGNA (74,11) MARCHE (1,2) |
| | | 9/5/1996 | Cambio intestazione quota | 1/3/1996 | XL - 6 | | | | |
| | | 14/6/1996 | Trasferimento quota e nomina r.u. | 1/1/1996 | XL - 7 | | | | |
| | | 14/6/1996 | Cambio intestazione quota | 23/1/1996 | XL - 7 | | | | |
| | | 7/2/2001 | Trasferimento quota | 11/2/2000 | XLV - 3 | | | | |
| | | 7/2/2001 | Nomina r.u. | 18/10/2000 | XLV - 3 | | | | |
| | | 7/2/2001 | Trasferimento quota | 18/10/2000 | XLV - 3 | | | | |
| | | 5/4/2002 | Trasferimento quota | 29/11/2001 | XLVI - 12 | | | | |
| | | 26/6/2003 | Trasferimento quota | 27/3/2003 | XLVII - 10 | | | | |
| | | 10/11/2003 | Trasferimento quota | 30/9/2003 | XLVII - 12 | | | | |
| | | 2/3/2005 | Trasferimento quota | 28/12/2004 | XLIX - 4 | | | | |
| | | 30/6/2005 | Trasferimento | 26/4/2005 | XLIX - 7 | | | | |
| | | 16/4/2008 | Intestazione | 12/2/2008 | LII - 5 | | | | |

859

| CODICE E DENOMINAZIONE DELLA CONCESSIONE | TITOLARI DELLA CONCESSIONE e relative quote di partecipazione (%) | PROVVEDIMENTI CONCERNENTI LA CONCESSIONE | | | | PERIODO DI VIGENZA | SCADENZA | AREA (Kmq) | UBICAZIONE DELLA CONCESSIONE |
|--|---|--|--------------------------|------------|------------|--------------------|------------|------------|--|
| | | Data | Natura del provvedimento | Decorrenza | BUGI | | | | |
| POLICORO | GAS PLUS ITALIANA (100) (r.u.) | 30/9/1990 | Conferimento | 30/9/1990 | XXXV - 2 | 1° periodo | 30/09/2020 | 164 | BASILICATA (155,47) CALABRIA (8,53) |
| | | 9/5/1996 | Cambio intestazione | 1/1/1996 | XL - 6 | | | | |
| | | 9/5/1996 | Cambio intestazione | 1/3/1996 | XL - 6 | | | | |
| | | 12/2/2004 | Cambio intestazione | 1/1/2004 | XLVIII - 3 | | | | |
| | | 20/7/2004 | Cambio intestazione | 18/5/2004 | XLVIII - 8 | | | | |

861

| CODICE E DENOMINAZIONE DELLA CONCESSIONE | TITOLARI DELLA CONCESSIONE e relative quote di partecipazione (%) | PROVVEDIMENTI CONCERNENTI LA CONCESSIONE | | | | PERIODO DI VIGENZA | SCADENZA | AREA (Kmq) | UBICAZIONE DELLA CONCESSIONE |
|--|---|--|-----------------------------------|------------|-------------|--------------------|------------|------------|------------------------------|
| | | Data | Natura del provvedimento | Decorrenza | BUGI | | | | |
| TORRENTE CELONE | MEDOILGAS ITALIA (50) (r.u.) EDISON (50) | 5/4/1991 | Conferimento | 5/4/1991 | XXXV - 8 | 1° periodo | 05/04/2021 | 79,8 | PUGLIA (79,8) |
| | | 2/9/1993 | Trasferimento quota | 1/8/1992 | XXXVII - 10 | | | | |
| | | 2/9/1993 | Cambio intestazione quota | 4/11/1992 | XXXVII - 10 | | | | |
| | | 14/6/1996 | Trasferimento quota e nomina r.u. | 1/1/1996 | XL - 7 | | | | |
| | | 14/6/1996 | Cambio intestazione quota | 23/1/1996 | XL - 7 | | | | |
| | | 5/4/2002 | Trasferimento quota | 29/11/2001 | XLVI - 12 | | | | |
| | | 12/2/2004 | Intestazione quota | 1/12/2003 | XLVIII - 3 | | | | |
| | | 30/6/2005 | Trasferimento quota | 26/4/2005 | XLIX - 7 | | | | |
| | | 16/4/2008 | Cambio intestazione quota | 12/2/2008 | LII - 5 | | | | |

ELENCO DELLE CONCESSIONI DI COLTIVAZIONE ACCORDATE NELLA TERRAFERMA - Aggiornamento 29/febbraio/2012

862

| CODICE E DENOMINAZIONE DELLA CONCESSIONE | TITOLARI DELLA CONCESSIONE e relative quote di partecipazione (%) | PROVVEDIMENTI CONCERNENTI LA CONCESSIONE | | | | PERIODO DI VIGENZA | SCADENZA | AREA (Kmq) | UBICAZIONE DELLA CONCESSIONE |
|--|---|--|-----------------------------------|------------|-------------|--------------------|------------|------------|------------------------------|
| | | Data | Natura del provvedimento | Decorrenza | BUIG | | | | |
| SAN MARCO | EDISON (100) (r.u.) | 9/7/1991 | Conferimento | 9/7/1991 | XXXV - 10 | 1° periodo | 09/07/2021 | 91,7 | MARCHE (91,7) |
| | | 12/5/1992 | Cambio intestazione quota | 19/6/1991 | XXXVI - 11 | | | | |
| | | 4/8/1993 | Cambio intestazione quota | 23/4/1992 | XXXVII - 10 | | | | |
| | | 2/9/1993 | Trasferimento quota e nomina r.u. | 1/8/1992 | XXXVII - 10 | | | | |
| | | 2/9/1993 | Cambio intestazione quota | 4/11/1992 | XXXVII - 10 | | | | |
| | | 23/11/1998 | Cambio intestazione quota | 29/6/1998 | XLII - 12 | | | | |
| | | 15/9/1999 | Cambio intestazione quota | 1/7/1999 | XLIII - 10 | | | | |
| | | 12/2/2004 | Cambio intestazione | 1/12/2003 | XLVIII - 3 | | | | |

864

| CODICE E DENOMINAZIONE DELLA CONCESSIONE | TITOLARI DELLA CONCESSIONE e relative quote di partecipazione (%) | PROVVEDIMENTI CONCERNENTI LA CONCESSIONE | | | | PERIODO DI VIGENZA | SCADENZA | AREA (Kmq) | UBICAZIONE DELLA CONCESSIONE |
|--|---|--|-----------------------------------|------------|------------|--------------------|------------|------------|------------------------------|
| | | Data | Natura del provvedimento | Decorrenza | BUIG | | | | |
| S. MAURO | GAS PLUS ITALIANA (77) (r.u.) MEDOILGAS ITALIA (18) PETROREP ITALIANA (5) | 9/8/1991 | Conferimento | 9/2/1990 | XXXVI - 3 | 1° periodo | 09/02/2020 | 25,32 | ABRUZZO (25,32) |
| | | 9/5/1996 | Cambio intestazione quota | 1/3/1996 | XL - 6 | | | | |
| | | 14/6/1996 | Trasferimento quota | 1/1/1996 | XL - 7 | | | | |
| | | 14/6/1996 | Cambio intestazione quota | 23/1/1996 | XL - 7 | | | | |
| | | 11/9/1997 | Modifica programma sviluppo | 11/9/1997 | XLI - 10 | | | | |
| | | 1/4/1999 | Approvazione programma lavori | 1/4/1999 | XLIII - 5 | | | | |
| | | 20/3/2000 | Cambio intestazione quota | 1/1/2000 | XLIV - 4 | | | | |
| | | 20/4/2001 | Cambio intestazione quota | 1/10/2000 | XLV - 5 | | | | |
| | | 18/9/2001 | Trasferimento quota e nomina r.u. | 29/6/2001 | XLV - 10 | | | | |
| | | 5/4/2002 | Trasferimento quota | 29/11/2001 | XLVI - 12 | | | | |
| | | 12/2/2004 | Cambio intestazione quota | 1/1/2004 | XLVIII - 3 | | | | |
| | | 20/7/2004 | Cambio intestazione quota | 18/5/2004 | XLVIII - 8 | | | | |
| | | 30/6/2005 | Trasferimento quota | 26/4/2005 | XLIX - 7 | | | | |
| | | 16/4/2008 | Cambio intestazione quota | 12/2/2008 | LII - 5 | | | | |

865

| CODICE E DENOMINAZIONE DELLA CONCESSIONE | TITOLARI DELLA CONCESSIONE e relative quote di partecipazione (%) | PROVVEDIMENTI CONCERNENTI LA CONCESSIONE | | | | PERIODO DI VIGENZA | SCADENZA | AREA (Kmq) | UBICAZIONE DELLA CONCESSIONE |
|--|---|--|-----------------------------|------------|-------------|--------------------|------------|------------|------------------------------|
| | | Data | Natura del provvedimento | Decorrenza | BUIG | | | | |
| SCANZANO | MEDOILGAS ITALIA (100) (r.u.) | 13/12/1991 | Conferimento | 13/12/1991 | XXXVI - 4 | 1° periodo | 13/12/2021 | 70,79 | BASILICATA (70,79) |
| | | 12/11/1993 | Trasferimento quota | 6/4/1993 | XXXVII - 12 | | | | |
| | | 9/5/1996 | Cambio intestazione quota | 1/3/1996 | XL - 6 | | | | |
| | | 14/6/1996 | Trasferimento quota | 1/1/1996 | XL - 7 | | | | |
| | | 14/6/1996 | Cambio intestazione quota | 23/1/1996 | XL - 7 | | | | |
| | | 19/3/1997 | Modifica programma sviluppo | 19/3/1997 | XLI - 4 | | | | |
| | | 9/5/2001 | Trasferimento quota | 14/9/2000 | XLV - 6 | | | | |
| | | 30/10/2001 | Trasferimento quota | 2/7/2001 | XLV - 11 | | | | |
| | | 5/4/2002 | Trasferimento quota | 29/11/2001 | XLVI - 12 | | | | |
| | | 12/2/2004 | Cambio intestazione quota | 1/1/2004 | XLVIII - 3 | | | | |
| | | 20/7/2004 | Cambio intestazione quota | 18/5/2004 | XLVIII - 8 | | | | |
| | | 8/10/2004 | Trasferimento quota | 31/12/2002 | XLVIII - 11 | | | | |
| | | 21/3/2005 | Trasferimento quota | 17/12/2004 | XLIX - 4 | | | | |
| | | 30/6/2005 | Trasferimento | 26/4/2005 | XLIX - 7 | | | | |
| | | 16/4/2008 | Intestazione | 12/2/2008 | LII - 5 | | | | |

ELENCO DELLE CONCESSIONI DI COLTIVAZIONE ACCORDATE NELLA TERRAFERMA - Aggiornamento 29/febbraio/2012

867

| CODICE E DENOMINAZIONE DELLA CONCESSIONE | TITOLARI DELLA CONCESSIONE e relative quote di partecipazione (%) | PROVVEDIMENTI CONCERNENTI LA CONCESSIONE | | | | PERIODO DI VIGENZA | SCADENZA | AREA (Kmq) | UBICAZIONE DELLA CONCESSIONE |
|--|---|--|-----------------------------------|------------|-------------|--------------------|------------|------------|------------------------------|
| | | Data | Natura del provvedimento | Decorrenza | BUIG | | | | |
| MONTE URANO | EDISON (40) (r.u.) ADRIATICA IDROCARBURI (60) | 30/3/1992 | Conferimento | 26/10/1989 | XXXVI - 10 | 1° periodo | 26/10/2019 | 37,35 | MARCHE (37,35) |
| | | 4/8/1993 | Cambio intestazione quota | 23/4/1992 | XXXVII - 10 | | | | |
| | | 2/9/1993 | Trasferimento quota e nomina r.u. | 1/8/1992 | XXXVII - 10 | | | | |
| | | 2/9/1993 | Cambio intestazione quota | 4/11/1992 | XXXVII - 10 | | | | |
| | | 5/7/1994 | Modifica programma lavoro | 5/7/1994 | XXXVIII - 8 | | | | |
| | | 13/2/1998 | Cambio intestazione quota | 1/1/1998 | XLII - 3 | | | | |
| | | 23/11/1998 | Cambio intestazione quota | 29/6/1998 | XLII - 12 | | | | |
| | | 15/9/1999 | Cambio intestazione quota | 1/7/1999 | XLIII - 10 | | | | |
| | | 12/2/2004 | Intestazione quota | 1/12/2003 | XLVIII - 3 | | | | |
| | | 17/4/2009 | Riduzione | 7/10/2008 | LIII - 5 | | | | |
| | | 9/2/2010 | Trasferimento quota | 1/1/2010 | LIV - 3 | | | | |

868

| CODICE E DENOMINAZIONE DELLA CONCESSIONE | TITOLARI DELLA CONCESSIONE e relative quote di partecipazione (%) | PROVVEDIMENTI CONCERNENTI LA CONCESSIONE | | | | PERIODO DI VIGENZA | SCADENZA | AREA (Kmq) | UBICAZIONE DELLA CONCESSIONE |
|--|---|--|-----------------------------------|------------|-------------|--------------------|------------|------------|------------------------------|
| | | Data | Natura del provvedimento | Decorrenza | BUIG | | | | |
| MASSERIA PETRILLI | MEDOILGAS ITALIA (50) (r.u.) GAS PLUS ITALIANA (50) | 21/5/1992 | Conferimento | 19/5/1990 | XXXVI - 11 | 1° periodo | 19/05/2020 | 118,28 | PUGLIA (118,28) |
| | | 4/3/1994 | Trasferimento quota | 1/9/1993 | XXXVIII - 4 | | | | |
| | | 4/3/1994 | Ampliamento | 4/3/1994 | XXXVIII - 4 | | | | |
| | | 9/5/1996 | Cambio intestazione quota | 1/3/1996 | XL - 6 | | | | |
| | | 14/6/1996 | Trasferimento quota e nomina r.u. | 1/1/1996 | XL - 7 | | | | |
| | | 14/6/1996 | Cambio intestazione quota | 23/1/1996 | XL - 7 | | | | |
| | | 9/5/2001 | Trasferimento quota | 14/9/2000 | XLV - 6 | | | | |
| | | 30/10/2001 | Trasferimento quota | 2/7/2001 | XLV - 11 | | | | |
| | | 5/4/2002 | Trasferimento quota | 29/11/2001 | XLVI - 12 | | | | |
| | | 4/4/2003 | Assunzione quota | 26/11/2002 | XLVII - 5 | | | | |
| | | 12/2/2004 | Cambio intestazione quota | 1/1/2004 | XLVIII - 3 | | | | |
| | | 20/7/2004 | Cambio intestazione quota | 18/5/2004 | XLVIII - 8 | | | | |
| | | 8/10/2004 | Trasferimento quota | 31/12/2002 | XLVIII - 11 | | | | |
| | | 30/6/2005 | Trasferimento quota | 26/4/2005 | XLIX - 7 | | | | |
| | | 16/4/2008 | Cambio intestazione quota | 12/2/2008 | LII - 5 | | | | |

869

| CODICE E DENOMINAZIONE DELLA CONCESSIONE | TITOLARI DELLA CONCESSIONE e relative quote di partecipazione (%) | PROVVEDIMENTI CONCERNENTI LA CONCESSIONE | | | | PERIODO DI VIGENZA | SCADENZA | AREA (Kmq) | UBICAZIONE DELLA CONCESSIONE |
|--|---|--|-----------------------------------|------------|-------------|--------------------|------------|------------|------------------------------|
| | | Data | Natura del provvedimento | Decorrenza | BUIG | | | | |
| S. ANDREA | MEDOILGAS ITALIA (40) (r.u.) EDISON (50) PETROREP ITALIANA (10) | 8/8/1992 | Conferimento | 8/8/1992 | XXXVI - 12 | 1° periodo | 08/08/2022 | 164,32 | VENETO (163,33) |
| | | 2/9/1993 | Trasferimento quota | 1/8/1992 | XXXVII - 10 | | | | |
| | | 2/9/1993 | Cambio intestazione quota | 4/11/1992 | XXXVII - 10 | | | | FRIULI VENEZIA GIULIA (0,9) |
| | | 14/6/1996 | Trasferimento quota e nomina r.u. | 1/1/1996 | XL - 7 | | | | |
| | | 14/6/1996 | Cambio intestazione quota | 23/1/1996 | XL - 7 | | | | |
| | | 5/4/2002 | Trasferimento quota | 29/11/2001 | XLVI - 12 | | | | |
| | | 12/2/2004 | Intestazione quota | 1/12/2003 | XLVIII - 3 | | | | |
| | | 30/6/2005 | Trasferimento quota | 26/4/2005 | XLIX - 7 | | | | |
| | | 16/4/2008 | Cambio intestazione quota | 12/2/2008 | LII - 5 | | | | |

ELENCO DELLE CONCESSIONI DI COLTIVAZIONE ACCORDATE NELLA TERRAFERMA - Aggiornamento 29/febbraio/2012

870

| CODICE E DENOMINAZIONE DELLA CONCESSIONE | TITOLARI DELLA CONCESSIONE e relative quote di partecipazione (%) | PROVVEDIMENTI CONCERNENTI LA CONCESSIONE | | | | PERIODO DI VIGENZA | SCADENZA | AREA (Kmq) | UBICAZIONE DELLA CONCESSIONE |
|--|--|--|-----------------------------------|------------|------------|--------------------|------------|------------|------------------------------|
| | | Data | Natura del provvedimento | Decorrenza | BUIG | | | | |
| MONTE VERDESE | MEDOILGAS ITALIA (60) (r.u.) GAS PLUS ITALIANA (30) PETROREP ITALIANA (10) | 18/1/1993 | Conferimento | 28/6/1992 | XXXVII - 4 | 1° periodo | 28/06/2022 | 60,02 | BASILICATA (60,02) |
| | | 9/5/1996 | Cambio intestazione quota | 1/3/1996 | XL - 6 | | | | |
| | | 14/6/1996 | Trasferimento quota e nomina r.u. | 1/1/1996 | XL - 7 | | | | |
| | | 14/6/1996 | Cambio intestazione quota | 23/1/1996 | XL - 7 | | | | |
| | | 5/4/2002 | Trasferimento quota | 29/11/2001 | XLVI - 12 | | | | |
| | | 12/2/2004 | Cambio intestazione quota | 1/1/2004 | XLVIII - 3 | | | | |
| | | 20/7/2004 | Cambio intestazione quota | 18/5/2004 | XLVIII - 8 | | | | |
| | | 30/6/2005 | Trasferimento quota | 26/4/2005 | XLIX - 7 | | | | |
| | | 16/4/2008 | Cambio intestazione quota | 12/2/2008 | LII - 5 | | | | |

871

| CODICE E DENOMINAZIONE DELLA CONCESSIONE | TITOLARI DELLA CONCESSIONE e relative quote di partecipazione (%) | PROVVEDIMENTI CONCERNENTI LA CONCESSIONE | | | | PERIODO DI VIGENZA | SCADENZA | AREA (Kmq) | UBICAZIONE DELLA CONCESSIONE |
|--|---|--|---------------------------|------------|------------|--------------------|------------|------------|------------------------------|
| | | Data | Natura del provvedimento | Decorrenza | BUIG | | | | |
| CASA MAGGI | GAS PLUS ITALIANA (100) (r.u.) | 15/3/1993 | Conferimento | 26/10/1992 | XXXVII - 4 | 1° periodo | 26/10/2022 | 4,98 | MARCHE (4,98) |
| | | 9/5/1996 | Cambio intestazione quota | 1/3/1996 | XL - 6 | | | | |
| | | 27/9/1999 | Assunzione quota | 29/4/1999 | XLIII - 11 | | | | |
| | | 12/2/2004 | Cambio intestazione | 1/1/2004 | XLVIII - 3 | | | | |
| | | 20/7/2004 | Cambio intestazione | 18/5/2004 | XLVIII - 8 | | | | |

874

| CODICE E DENOMINAZIONE DELLA CONCESSIONE | TITOLARI DELLA CONCESSIONE e relative quote di partecipazione (%) | PROVVEDIMENTI CONCERNENTI LA CONCESSIONE | | | | PERIODO DI VIGENZA | SCADENZA | AREA (Kmq) | UBICAZIONE DELLA CONCESSIONE |
|--|---|--|---------------------------|------------|-------------|--------------------|------------|------------|------------------------------|
| | | Data | Natura del provvedimento | Decorrenza | BUIG | | | | |
| MASSERIA VIORANO | GAS NATURAL VENDITA ITALIA (100) (r.u.) | 16/7/1993 | Conferimento | 10/10/1989 | XXXVII - 9 | 1° periodo | 10/10/2019 | 41,61 | BASILICATA (41,61) |
| | | 12/11/1993 | Trasferimento | 6/4/1993 | XXXVII - 12 | | | | |
| | | 9/5/1996 | Cambio intestazione quota | 1/3/1996 | XL - 6 | | | | |
| | | 22/1/1997 | Cambio intestazione quota | 22/12/1995 | XLI - 3 | | | | |
| | | 23/1/1998 | Trasferimento quota | 18/3/1997 | XLII - 2 | | | | |
| | | 23/1/1998 | Assunzione quota | 12/12/1997 | XLII - 2 | | | | |
| | | 10/1/2000 | Trasferimento quote | 20/10/1999 | XLIV - 2 | | | | |
| | | 30/4/2002 | Trasferimento | 1/3/2002 | XLVI - 6 | | | | |
| | | 20/3/2003 | Trasferimento | 24/10/2002 | XLVII - 4 | | | | |
| | | 25/10/2006 | Intestazione | 1/7/2006 | L - 11 | | | | |

ELENCO DELLE CONCESSIONI DI COLTIVAZIONE ACCORDATE NELLA TERRAFERMA - Aggiornamento 29/febbraio/2012

875

| CODICE E DENOMINAZIONE DELLA CONCESSIONE | TITOLARI DELLA CONCESSIONE e relative quote di partecipazione (%) | PROVVEDIMENTI CONCERNENTI LA CONCESSIONE | | | | PERIODO DI VIGENZA | SCADENZA | AREA (Kmq) | UBICAZIONE DELLA CONCESSIONE |
|--|--|--|---------------------------|------------|------------|--------------------|------------|------------|------------------------------|
| | | Data | Natura del provvedimento | Decorrenza | BUGI | | | | |
| MONTEGRANARO | GAS PLUS ITALIANA (25) (r.u.) EDISON (50) ADRIATICA IDROCARBURI (25) | 20/7/1993 | Conferimento | 9/11/1992 | XXXVII - 9 | 1° periodo | 09/11/2022 | 60,11 | MARCHE (60,11) |
| | | 13/2/1998 | Cambio intestazione quota | 1/1/1998 | XLII - 3 | | | | |
| | | 23/11/1998 | Cambio intestazione quota | 29/6/1998 | XLII - 12 | | | | |
| | | 15/9/1999 | Cambio intestazione quota | 1/7/1999 | XLIII - 10 | | | | |
| | | 20/3/2000 | Cambio intestazione quota | 1/1/2000 | XLIV - 4 | | | | |
| | | 20/4/2001 | Cambio intestazione quota | 1/10/2000 | XLV - 5 | | | | |
| | | 18/9/2001 | Trasferimento quota | 29/6/2001 | XLV - 10 | | | | |
| | | 12/2/2004 | Intestazione quota | 1/12/2003 | XLVIII - 3 | | | | |
| | | 12/2/2004 | Cambio intestazione quota | 1/1/2004 | XLVIII - 3 | | | | |
| | | 20/7/2004 | Cambio intestazione | 18/5/2004 | XLVIII - 8 | | | | |
| | | 9/2/2010 | Trasferimento quota | 1/1/2010 | LIV - 3 | | | | |

876

| CODICE E DENOMINAZIONE DELLA CONCESSIONE | TITOLARI DELLA CONCESSIONE e relative quote di partecipazione (%) | PROVVEDIMENTI CONCERNENTI LA CONCESSIONE | | | | PERIODO DI VIGENZA | SCADENZA | AREA (Kmq) | UBICAZIONE DELLA CONCESSIONE |
|--|---|--|--------------------------|------------|-------------|--------------------|------------|------------|------------------------------|
| | | Data | Natura del provvedimento | Decorrenza | BUGI | | | | |
| VALLE DEL ROVELLO | METANO PUGLIA (100) (r.u.) | 2/8/1993 | Conferimento | 20/11/1992 | XXXVII - 9 | 1° periodo | 20/11/2022 | 37,49 | PUGLIA (37,49) |
| | | 17/6/1994 | Trasferimento quote | 9/3/1994 | XXXVIII - 7 | | | | |

877

| CODICE E DENOMINAZIONE DELLA CONCESSIONE | TITOLARI DELLA CONCESSIONE e relative quote di partecipazione (%) | PROVVEDIMENTI CONCERNENTI LA CONCESSIONE | | | | PERIODO DI VIGENZA | SCADENZA | AREA (Kmq) | UBICAZIONE DELLA CONCESSIONE |
|--|---|--|---------------------------|------------|-------------|--------------------|------------|------------|------------------------------|
| | | Data | Natura del provvedimento | Decorrenza | BUGI | | | | |
| MASSIGNANO | EDISON (50) (r.u.) GAS PLUS ITALIANA (50) | 20/7/1993 | Conferimento | 6/12/1992 | XXXVII - 10 | 1° periodo | 06/12/2022 | 85,96 | MARCHE (85,96) |
| | | 4/3/1994 | Rettifica | 4/3/1994 | XXXVIII - 4 | | | | |
| | | 9/5/1996 | Cambio intestazione quota | 1/3/1996 | XL - 6 | | | | |
| | | 23/11/1998 | Cambio intestazione quota | 29/6/1998 | XLII - 12 | | | | |
| | | 15/9/1999 | Cambio intestazione quota | 1/7/1999 | XLIII - 10 | | | | |
| | | 20/3/2000 | Cambio intestazione quota | 1/1/2000 | XLIV - 4 | | | | |
| | | 20/4/2001 | Cambio intestazione quota | 1/10/2000 | XLV - 5 | | | | |
| | | 18/9/2001 | Trasferimento quota | 29/6/2001 | XLV - 10 | | | | |
| | | 12/2/2004 | Intestazione quota | 1/12/2003 | XLVIII - 3 | | | | |
| | | 12/2/2004 | Cambio intestazione quota | 1/1/2004 | XLVIII - 3 | | | | |
| | | 20/7/2004 | Cambio intestazione quota | 18/5/2004 | XLVIII - 8 | | | | |

ELENCO DELLE CONCESSIONI DI COLTIVAZIONE ACCORDATE NELLA TERRAFERMA - Aggiornamento 29/febbraio/2012

878

| CODICE E DENOMINAZIONE DELLA CONCESSIONE | TITOLARI DELLA CONCESSIONE e relative quote di partecipazione (%) | PROVVEDIMENTI CONCERNENTI LA CONCESSIONE | | | | PERIODO DI VIGENZA | SCADENZA | AREA (Kmq) | UBICAZIONE DELLA CONCESSIONE |
|---|---|--|-----------------------------------|------------|-------------|--------------------|------------|------------|------------------------------|
| | | Data | Natura del provvedimento | Decorrenza | BUIG | | | | |
| MONTEARDONE Nota: Presentata istanza di ampliamento pubblicata nel B.U.I.G. Anno XL - N. 9. | GAS PLUS ITALIANA (67) (r.u.) SVILUPPO RISORSE NATURALI (15) MEDOILGAS ITALIA (11) PETROREP ITALIANA (7) | 6/8/1993 | Conferimento | 6/8/1993 | XXXVII - 10 | 1° periodo | 06/08/2023 | 63,74 | EMILIA ROMAGNA (63,74) |
| | | 24/1/1994 | Modifica programma lavoro | 24/1/1994 | XXXVIII - 2 | | | | |
| | | 9/5/1996 | Cambio intestazione quota | 1/1/1996 | XL - 6 | | | | |
| | | 9/5/1996 | Cambio intestazione quota | 1/3/1996 | XL - 6 | | | | |
| | | 14/6/1996 | Trasferimento quota e nomina r.u. | 1/1/1996 | XL - 7 | | | | |
| | | 14/6/1996 | Cambio intestazione quota | 23/1/1996 | XL - 7 | | | | |
| | | 5/4/2002 | Trasferimento quota | 29/11/2001 | XLVI - 12 | | | | |
| | | 30/7/2002 | Nomina r.u. | 1/7/2002 | XLVI - 10 | | | | |
| | | 10/11/2003 | Trasferimento quota | 30/9/2003 | XLVII - 12 | | | | |
| | | 12/2/2004 | Cambio intestazione quota | 1/1/2004 | XLVIII - 3 | | | | |
| | | 20/7/2004 | Cambio intestazione quota | 18/5/2004 | XLVIII - 8 | | | | |
| | | 30/6/2005 | Trasferimento quota | 26/4/2005 | XLIX - 7 | | | | |
| | | 16/4/2008 | Cambio intestazione quota | 12/2/2008 | LII - 5 | | | | |

881

| CODICE E DENOMINAZIONE DELLA CONCESSIONE | TITOLARI DELLA CONCESSIONE e relative quote di partecipazione (%) | PROVVEDIMENTI CONCERNENTI LA CONCESSIONE | | | | PERIODO DI VIGENZA | SCADENZA | AREA (Kmq) | UBICAZIONE DELLA CONCESSIONE |
|--|--|--|---------------------------|------------|-------------|--------------------|------------|------------|------------------------------|
| | | Data | Natura del provvedimento | Decorrenza | BUIG | | | | |
| FORNOVO DI TARO | GAS PLUS ITALIANA (71,43) (r.u.) MEDOILGAS ITALIA (21,43) PETROREP ITALIANA (7,14) | 24/1/1994 | Conferimento | 24/1/1994 | XXXVIII - 2 | 1° periodo | 24/01/2024 | 12,5 | EMILIA ROMAGNA (12,5) |
| | | 9/5/1996 | Cambio intestazione quota | 1/1/1996 | XL - 6 | | | | |
| | | 9/5/1996 | Cambio intestazione quota | 1/3/1996 | XL - 6 | | | | |
| | | 14/6/1996 | Trasferimento quota | 1/1/1996 | XL - 7 | | | | |
| | | 14/6/1996 | Cambio intestazione quota | 23/1/1996 | XL - 7 | | | | |
| | | 5/4/2002 | Trasferimento quota | 29/11/2001 | XLVI - 12 | | | | |
| | | 12/2/2004 | Cambio intestazione quota | 1/1/2004 | XLVIII - 3 | | | | |
| | | 20/7/2004 | Cambio intestazione quota | 18/5/2004 | XLVIII - 8 | | | | |
| | | 30/6/2005 | Trasferimento quota | 26/4/2005 | XLIX - 7 | | | | |
| | | 16/4/2008 | Cambio intestazione quota | 12/2/2008 | LII - 5 | | | | |

884

| CODICE E DENOMINAZIONE DELLA CONCESSIONE | TITOLARI DELLA CONCESSIONE e relative quote di partecipazione (%) | PROVVEDIMENTI CONCERNENTI LA CONCESSIONE | | | | PERIODO DI VIGENZA | SCADENZA | AREA (Kmq) | UBICAZIONE DELLA CONCESSIONE |
|--|---|--|--------------------------|------------|-------------|--------------------|------------|------------|------------------------------|
| | | Data | Natura del provvedimento | Decorrenza | BUIG | | | | |
| BOMBIANA | LAZZI GAS (100) (r.u.) | 9/8/1994 | Conferimento | 9/8/1994 | XXXVIII - 9 | 1° periodo | 09/08/2024 | 16,17 | EMILIA ROMAGNA (16,17) |

ELENCO DELLE CONCESSIONI DI COLTIVAZIONE ACCORDATE NELLA TERRAFERMA - Aggiornamento 29/febbraio/2012

885

| CODICE E DENOMINAZIONE DELLA CONCESSIONE | TITOLARI DELLA CONCESSIONE e relative quote di partecipazione (%) | PROVVEDIMENTI CONCERNENTI LA CONCESSIONE | | | | PERIODO DI VIGENZA | SCADENZA | AREA (Kmq) | UBICAZIONE DELLA CONCESSIONE |
|--|--|--|-----------------------------|------------|------------|--------------------|------------|------------|------------------------------|
| | | Data | Natura del provvedimento | Decorrenza | BUIG | | | | |
| LUCERA | GAS PLUS ITALIANA (81,6) (r.u.) MEDOILGAS ITALIA (13,6) EDISON (4,8) | 30/12/1994 | Unificazione | 1/1/1995 | XXXIX - 1 | 1ª proroga | 31/07/2017 | 155,86 | PUGLIA (155,86) |
| | | 24/1/1996 | Modifica programma lavoro | 24/1/1996 | XL - 2 | | | | |
| | | 9/5/1996 | Cambio intestazione quota | 1/3/1996 | XL - 6 | | | | |
| | | 14/6/1996 | Trasferimento quota | 1/1/1996 | XL - 7 | | | | |
| | | 14/6/1996 | Cambio intestazione quota | 23/1/1996 | XL - 7 | | | | |
| | | 12/3/1997 | Modifica programma sviluppo | 12/3/1997 | XLI - 4 | | | | |
| | | 5/4/2002 | Trasferimento quota | 29/11/2001 | XLVI - 12 | | | | |
| | | 12/2/2004 | Intestazione quota | 1/12/2003 | XLVIII - 3 | | | | |
| | | 12/2/2004 | Cambio intestazione quota | 1/1/2004 | XLVIII - 3 | | | | |
| | | 20/7/2004 | Cambio intestazione | 18/5/2004 | XLVIII - 8 | | | | |
| | | 30/6/2005 | Trasferimento quota | 26/4/2005 | XLIX - 7 | | | | |
| | | 16/4/2008 | Cambio intestazione quota | 12/2/2008 | LII - 5 | | | | |
| | | 15/5/2008 | Proroga | 31/7/2007 | LII - 6 | | | | |

886

| CODICE E DENOMINAZIONE DELLA CONCESSIONE | TITOLARI DELLA CONCESSIONE e relative quote di partecipazione (%) | PROVVEDIMENTI CONCERNENTI LA CONCESSIONE | | | | PERIODO DI VIGENZA | SCADENZA | AREA (Kmq) | UBICAZIONE DELLA CONCESSIONE |
|--|---|--|--------------------------|------------|----------|--------------------|------------|------------|---|
| | | Data | Natura del provvedimento | Decorrenza | BUIG | | | | |
| MANARA | ENI (100) (r.u.) | 18/9/1997 | Attribuzione | 1/1/1997 | XLI - 10 | 1° periodo | 01/01/2017 | 54,13 | EMILIA ROMAGNA (48,18) ZONA A (5,95) |

888

| CODICE E DENOMINAZIONE DELLA CONCESSIONE | TITOLARI DELLA CONCESSIONE e relative quote di partecipazione (%) | PROVVEDIMENTI CONCERNENTI LA CONCESSIONE | | | | PERIODO DI VIGENZA | SCADENZA | AREA (Kmq) | UBICAZIONE DELLA CONCESSIONE |
|--|---|--|--------------------------|------------|----------|--------------------|------------|------------|------------------------------|
| | | Data | Natura del provvedimento | Decorrenza | BUIG | | | | |
| POMPOSA | PADANA ENERGIA (100) (r.u.) | 18/9/1997 | Attribuzione | 1/1/1997 | XLI - 10 | 1° periodo | 01/01/2017 | 55,21 | EMILIA ROMAGNA (55,21) |
| | | 9/2/2010 | Trasferimento | 1/1/2010 | LIV - 3 | | | | |

889

| CODICE E DENOMINAZIONE DELLA CONCESSIONE | TITOLARI DELLA CONCESSIONE e relative quote di partecipazione (%) | PROVVEDIMENTI CONCERNENTI LA CONCESSIONE | | | | PERIODO DI VIGENZA | SCADENZA | AREA (Kmq) | UBICAZIONE DELLA CONCESSIONE |
|--|---|--|--------------------------|------------|------------|--------------------|------------|------------|------------------------------|
| | | Data | Natura del provvedimento | Decorrenza | BUIG | | | | |
| CASTEGGIO | GAS PLUS ITALIANA (100) (r.u.) | 20/10/1997 | Attribuzione | 1/1/1997 | XLI - 10 | 1° periodo | 01/01/2017 | 65,7 | LOMBARDIA (65,7) |
| | | 26/4/2001 | Trasferimento | 26/2/2001 | XLV - 5 | | | | |
| | | 12/2/2004 | Cambio intestazione | 1/1/2004 | XLVIII - 3 | | | | |
| | | 20/7/2004 | Cambio intestazione | 18/5/2004 | XLVIII - 8 | | | | |

890

| CODICE E DENOMINAZIONE DELLA CONCESSIONE | TITOLARI DELLA CONCESSIONE e relative quote di partecipazione (%) | PROVVEDIMENTI CONCERNENTI LA CONCESSIONE | | | | PERIODO DI VIGENZA | SCADENZA | AREA (Kmq) | UBICAZIONE DELLA CONCESSIONE |
|--|---|--|--------------------------|------------|------------|--------------------|------------|------------|------------------------------|
| | | Data | Natura del provvedimento | Decorrenza | BUIG | | | | |
| CAVIAGA | ENI (100) (r.u.) | 20/10/1997 | Attribuzione | 1/1/1997 | XLI - 10 | 1° periodo | 01/01/2012 | 113,87 | LOMBARDIA (113,87) |
| | | 21/10/2003 | Proroga | 1/1/2002 | XLVII - 11 | | | | |

Nota: Presentata istanza di proroga pubblicata nel B.U.I.G. Anno LV - N. 1.

ELENCO DELLE CONCESSIONI DI COLTIVAZIONE ACCORDATE NELLA TERRAFERMA - Aggiornamento 29/febbraio/2012

891

| CODICE E DENOMINAZIONE DELLA CONCESSIONE | TITOLARI DELLA CONCESSIONE e relative quote di partecipazione (%) | PROVVEDIMENTI CONCERNENTI LA CONCESSIONE | | | | PERIODO DI VIGENZA | SCADENZA | AREA (Kmq) | UBICAZIONE DELLA CONCESSIONE |
|--|---|--|--------------------------|------------|----------|--------------------|------------|------------|------------------------------|
| | | Data | Natura del provvedimento | Decorrenza | BUIG | | | | |
| CIGNONE Nota: Presentata istanza di rinuncia pubblicata nel B.U.I.G. Anno LIII - N. 2. | ENI (100) (r.u.) | 20/10/1997 | Attribuzione | 1/1/1997 | XLI - 10 | 1° periodo | 01/01/2017 | 135,59 | LOMBARDIA (135,59) |
| | | 6/11/2001 | Conferma | 6/11/2001 | XLV - 12 | | | | |

892

| CODICE E DENOMINAZIONE DELLA CONCESSIONE | TITOLARI DELLA CONCESSIONE e relative quote di partecipazione (%) | PROVVEDIMENTI CONCERNENTI LA CONCESSIONE | | | | PERIODO DI VIGENZA | SCADENZA | AREA (Kmq) | UBICAZIONE DELLA CONCESSIONE |
|--|---|--|--------------------------|------------|----------|--------------------|------------|------------|---|
| | | Data | Natura del provvedimento | Decorrenza | BUIG | | | | |
| CORTEMAGGIORE | ENI (100) (r.u.) | 20/10/1997 | Attribuzione | 1/1/1997 | XLI - 10 | 1° periodo | 01/01/2017 | 146,03 | EMILIA ROMAGNA (144,72) LOMBARDIA (1,31) |
| | | 15/10/2001 | Conferma | 15/10/2001 | XLV - 11 | | | | |

894

| CODICE E DENOMINAZIONE DELLA CONCESSIONE | TITOLARI DELLA CONCESSIONE e relative quote di partecipazione (%) | PROVVEDIMENTI CONCERNENTI LA CONCESSIONE | | | | PERIODO DI VIGENZA | SCADENZA | AREA (Kmq) | UBICAZIONE DELLA CONCESSIONE |
|--|---|--|--------------------------|------------|------------|--------------------|------------|------------|--|
| | | Data | Natura del provvedimento | Decorrenza | BUIG | | | | |
| PONTETIDONE | GAS PLUS ITALIANA (100) (r.u.) | 20/10/1997 | Attribuzione | 1/1/1997 | XLI - 10 | 1° periodo | 01/01/2017 | 58,35 | EMILIA ROMAGNA (55,72) LOMBARDIA (2,63) |
| | | 1/6/1998 | Trasferimento | 1/4/1998 | XLII - 7 | | | | |
| | | 12/2/2004 | Cambio intestazione | 1/1/2004 | XLVIII - 3 | | | | |
| | | 20/7/2004 | Cambio intestazione | 18/5/2004 | XLVIII - 8 | | | | |

897

| CODICE E DENOMINAZIONE DELLA CONCESSIONE | TITOLARI DELLA CONCESSIONE e relative quote di partecipazione (%) | PROVVEDIMENTI CONCERNENTI LA CONCESSIONE | | | | PERIODO DI VIGENZA | SCADENZA | AREA (Kmq) | UBICAZIONE DELLA CONCESSIONE |
|--|---|--|--------------------------|------------|----------|--------------------|------------|------------|------------------------------|
| | | Data | Natura del provvedimento | Decorrenza | BUIG | | | | |
| SORESINA | ENI (100) (r.u.) | 20/10/1997 | Attribuzione | 1/1/1997 | XLI - 10 | 1° periodo | 01/01/2017 | 84,82 | LOMBARDIA (84,82) |

899

| CODICE E DENOMINAZIONE DELLA CONCESSIONE | TITOLARI DELLA CONCESSIONE e relative quote di partecipazione (%) | PROVVEDIMENTI CONCERNENTI LA CONCESSIONE | | | | PERIODO DI VIGENZA | SCADENZA | AREA (Kmq) | UBICAZIONE DELLA CONCESSIONE |
|---|---|--|-------------------------------|------------|----------|--------------------|------------|------------|------------------------------|
| | | Data | Natura del provvedimento | Decorrenza | BUIG | | | | |
| VESCOVATO Nota: Presentata istanza di proroga pubblicata nel B.U.I.G. Anno LV - N. 2. | PADANA ENERGIA (100) (r.u.) | 20/10/1997 | Attribuzione | 1/1/1997 | XLI - 10 | 2ª proroga | 01/01/2012 | 29,13 | LOMBARDIA (29,13) |
| | | 8/5/2002 | Proroga | 1/1/2002 | XLVI - 6 | | | | |
| | | 8/5/2002 | Approvazione programma lavori | 8/5/2002 | XLVI - 6 | | | | |
| | | 21/5/2008 | Proroga | 1/1/2007 | LII - 6 | | | | |
| | | 9/2/2010 | Trasferimento | 1/1/2010 | LIV - 3 | | | | |

900

| CODICE E DENOMINAZIONE DELLA CONCESSIONE | TITOLARI DELLA CONCESSIONE e relative quote di partecipazione (%) | PROVVEDIMENTI CONCERNENTI LA CONCESSIONE | | | | PERIODO DI VIGENZA | SCADENZA | AREA (Kmq) | UBICAZIONE DELLA CONCESSIONE |
|--|---|--|--------------------------|------------|----------|--------------------|------------|------------|---------------------------------------|
| | | Data | Natura del provvedimento | Decorrenza | BUIG | | | | |
| VILLAFORTUNA-TRECCATE | ENI (100) (r.u.) | 17/2/1998 | Attribuzione | 1/1/1997 | XLII - 3 | 1° periodo | 01/01/2017 | 142,41 | PIEMONTE (77,76) LOMBARDIA (64,65) |

ELENCO DELLE CONCESSIONI DI COLTIVAZIONE ACCORDATE NELLA TERRAFERMA - Aggiornamento 29/febbraio/2012

902

| CODICE E DENOMINAZIONE DELLA CONCESSIONE | TITOLARI DELLA CONCESSIONE e relative quote di partecipazione (%) | PROVVEDIMENTI CONCERNENTI LA CONCESSIONE | | | | PERIODO DI VIGENZA | SCADENZA | AREA (Kmq) | UBICAZIONE DELLA CONCESSIONE |
|--|---|--|--------------------------|------------|----------|--------------------|------------|------------|------------------------------|
| | | Data | Natura del provvedimento | Decorrenza | BUG | | | | |
| DOSSO DEGLI ANGELI | ENI (100) (r.u.) | 23/2/1998 | Attribuzione | 1/1/1997 | XLII - 3 | 1° periodo | 01/01/2017 | 118,46 | EMILIA ROMAGNA (118,46) |

904

| CODICE E DENOMINAZIONE DELLA CONCESSIONE | TITOLARI DELLA CONCESSIONE e relative quote di partecipazione (%) | PROVVEDIMENTI CONCERNENTI LA CONCESSIONE | | | | PERIODO DI VIGENZA | SCADENZA | AREA (Kmq) | UBICAZIONE DELLA CONCESSIONE |
|--|---|--|--------------------------|------------|----------|--------------------|------------|------------|------------------------------|
| | | Data | Natura del provvedimento | Decorrenza | BUG | | | | |
| GAGGIANO | ENI (100) (r.u.) | 17/3/1998 | Attribuzione | 1/1/1997 | XLII - 4 | 1° periodo | 01/01/2007 | 101,64 | LOMBARDIA (101,64) |

Nota: Presentata istanza di proroga pubblicata nel B.U.I.G. Anno L - N. 1.

905

| CODICE E DENOMINAZIONE DELLA CONCESSIONE | TITOLARI DELLA CONCESSIONE e relative quote di partecipazione (%) | PROVVEDIMENTI CONCERNENTI LA CONCESSIONE | | | | PERIODO DI VIGENZA | SCADENZA | AREA (Kmq) | UBICAZIONE DELLA CONCESSIONE |
|--|---|--|--------------------------|------------|----------|--------------------|------------|------------|------------------------------|
| | | Data | Natura del provvedimento | Decorrenza | BUG | | | | |
| BAGNOLO MELLA | ENI (100) (r.u.) | 21/4/1998 | Attribuzione | 1/1/1997 | XLII - 5 | 1° periodo | 01/01/2017 | 60,43 | LOMBARDIA (60,43) |

906

| CODICE E DENOMINAZIONE DELLA CONCESSIONE | TITOLARI DELLA CONCESSIONE e relative quote di partecipazione (%) | PROVVEDIMENTI CONCERNENTI LA CONCESSIONE | | | | PERIODO DI VIGENZA | SCADENZA | AREA (Kmq) | UBICAZIONE DELLA CONCESSIONE |
|--|---|--|--------------------------|------------|----------|--------------------|------------|------------|------------------------------|
| | | Data | Natura del provvedimento | Decorrenza | BUG | | | | |
| SAN GERVASIO | ENI (100) (r.u.) | 21/4/1998 | Attribuzione | 1/1/1997 | XLII - 5 | 1° periodo | 01/01/2017 | 77,45 | LOMBARDIA (77,45) |

908

| CODICE E DENOMINAZIONE DELLA CONCESSIONE | TITOLARI DELLA CONCESSIONE e relative quote di partecipazione (%) | PROVVEDIMENTI CONCERNENTI LA CONCESSIONE | | | | PERIODO DI VIGENZA | SCADENZA | AREA (Kmq) | UBICAZIONE DELLA CONCESSIONE |
|--|---|--|-------------------------------|----------------------|---------------------|--------------------|------------|------------|------------------------------|
| | | Data | Natura del provvedimento | Decorrenza | BUG | | | | |
| OVANENGO | PADANA ENERGIA (100) (r.u.) | 22/5/1998 9/2/2010 | Attribuzione Trasferimento | 1/1/1997 1/1/2010 | XLII - 6 LIV - 3 | 1° periodo | 01/01/2017 | 41,11 | LOMBARDIA (41,11) |

910

| CODICE E DENOMINAZIONE DELLA CONCESSIONE | TITOLARI DELLA CONCESSIONE e relative quote di partecipazione (%) | PROVVEDIMENTI CONCERNENTI LA CONCESSIONE | | | | PERIODO DI VIGENZA | SCADENZA | AREA (Kmq) | UBICAZIONE DELLA CONCESSIONE |
|--|---|--|--------------------------|------------|----------|--------------------|------------|------------|------------------------------|
| | | Data | Natura del provvedimento | Decorrenza | BUG | | | | |
| CANONICA | ENI (100) (r.u.) | 18/6/1998 | Attribuzione | 1/1/1997 | XLII - 6 | 1° periodo | 01/01/2002 | 53,02 | LOMBARDIA (53,02) |

Nota: Presentata istanza di proroga pubblicata nel B.U.I.G. Anno XLV - N. 8.
Presentata istanza di proroga pubblicata nel B.U.I.G. Anno LV - N. 1.

911

| CODICE E DENOMINAZIONE DELLA CONCESSIONE | TITOLARI DELLA CONCESSIONE e relative quote di partecipazione (%) | PROVVEDIMENTI CONCERNENTI LA CONCESSIONE | | | | PERIODO DI VIGENZA | SCADENZA | AREA (Kmq) | UBICAZIONE DELLA CONCESSIONE |
|--|---|--|--------------------------|------------|----------|--------------------|------------|------------|------------------------------|
| | | Data | Natura del provvedimento | Decorrenza | BUG | | | | |
| PESSANO | ENI (100) (r.u.) | 18/6/1998 | Attribuzione | 1/1/1997 | XLII - 6 | 1° periodo | 01/01/2012 | 57,85 | LOMBARDIA (57,85) |

Nota: Presentata istanza di proroga pubblicata nel B.U.I.G. Anno LV - N. 1.

ELENCO DELLE CONCESSIONI DI COLTIVAZIONE ACCORDATE NELLA TERRAFERMA - Aggiornamento 29/febbraio/2012

913

| CODICE E DENOMINAZIONE DELLA CONCESSIONE | TITOLARI DELLA CONCESSIONE e relative quote di partecipazione (%) | PROVVEDIMENTI CONCERNENTI LA CONCESSIONE | | | | PERIODO DI VIGENZA | SCADENZA | AREA (Kmq) | UBICAZIONE DELLA CONCESSIONE |
|--|---|--|--------------------------|------------|----------|--------------------|------------|------------|------------------------------|
| | | Data | Natura del provvedimento | Decorrenza | BUIG | | | | |
| SETTALA | PADANA ENERGIA (100) (r.u.) | 18/6/1998 | Attribuzione | 1/1/1997 | XLII - 6 | 1° periodo | 01/01/2017 | 84,55 | LOMBARDIA (84,55) |
| | | 15/10/2001 | Conferma | 15/10/2001 | XLV - 11 | | | | |
| | | 9/2/2010 | Trasferimento | 1/1/2010 | LIV - 3 | | | | |

914

| CODICE E DENOMINAZIONE DELLA CONCESSIONE | TITOLARI DELLA CONCESSIONE e relative quote di partecipazione (%) | PROVVEDIMENTI CONCERNENTI LA CONCESSIONE | | | | PERIODO DI VIGENZA | SCADENZA | AREA (Kmq) | UBICAZIONE DELLA CONCESSIONE |
|--|---|--|--------------------------|------------|----------|--------------------|------------|------------|------------------------------|
| | | Data | Natura del provvedimento | Decorrenza | BUIG | | | | |
| SPILAMBERTO | PADANA ENERGIA (100) (r.u.) | 8/6/1998 | Attribuzione | 1/1/1997 | XLII - 6 | 1° periodo | 01/01/2017 | 139,82 | EMILIA ROMAGNA (139,82) |
| | | 9/2/2010 | Trasferimento | 1/1/2010 | LIV - 3 | | | | |

915

| CODICE E DENOMINAZIONE DELLA CONCESSIONE | TITOLARI DELLA CONCESSIONE e relative quote di partecipazione (%) | PROVVEDIMENTI CONCERNENTI LA CONCESSIONE | | | | PERIODO DI VIGENZA | SCADENZA | AREA (Kmq) | UBICAZIONE DELLA CONCESSIONE |
|--|---|--|--------------------------|------------|----------|--------------------|------------|------------|------------------------------|
| | | Data | Natura del provvedimento | Decorrenza | BUIG | | | | |
| MIRANDOLA | PADANA ENERGIA (100) (r.u.) | 15/6/1998 | Attribuzione | 1/1/1997 | XLII - 6 | 1° periodo | 01/01/2017 | 121,96 | EMILIA ROMAGNA (121,59) |
| | | 9/2/2010 | Trasferimento | 1/1/2010 | LIV - 3 | | | | |
| | | | | | | | | | |

916

| CODICE E DENOMINAZIONE DELLA CONCESSIONE | TITOLARI DELLA CONCESSIONE e relative quote di partecipazione (%) | PROVVEDIMENTI CONCERNENTI LA CONCESSIONE | | | | PERIODO DI VIGENZA | SCADENZA | AREA (Kmq) | UBICAZIONE DELLA CONCESSIONE |
|--|---|--|--------------------------|------------|----------|--------------------|------------|------------|------------------------------|
| | | Data | Natura del provvedimento | Decorrenza | BUIG | | | | |
| PORTO CORSINI TERRA | PADANA ENERGIA (100) (r.u.) | 15/6/1998 | Attribuzione | 1/1/1997 | XLII - 6 | 1° periodo | 01/01/2017 | 56,65 | EMILIA ROMAGNA (56,65) |
| | | 9/2/2010 | Trasferimento | 1/1/2010 | LIV - 3 | | | | |

917

| CODICE E DENOMINAZIONE DELLA CONCESSIONE | TITOLARI DELLA CONCESSIONE e relative quote di partecipazione (%) | PROVVEDIMENTI CONCERNENTI LA CONCESSIONE | | | | PERIODO DI VIGENZA | SCADENZA | AREA (Kmq) | UBICAZIONE DELLA CONCESSIONE |
|--|---|--|--------------------------|------------|----------|--------------------|------------|------------|------------------------------|
| | | Data | Natura del provvedimento | Decorrenza | BUIG | | | | |
| RAVENNA TERRA | PADANA ENERGIA (100) (r.u.) | 15/6/1998 | Attribuzione | 1/1/1997 | XLII - 6 | 1° periodo | 01/01/2012 | 98,28 | EMILIA ROMAGNA (98,28) |
| | | 9/2/2010 | Trasferimento | 1/1/2010 | LIV - 3 | | | | |

Nota: Presentata istanza di proroga pubblicata nel B.U.I.G. Anno LV - N. 2.

918

| CODICE E DENOMINAZIONE DELLA CONCESSIONE | TITOLARI DELLA CONCESSIONE e relative quote di partecipazione (%) | PROVVEDIMENTI CONCERNENTI LA CONCESSIONE | | | | PERIODO DI VIGENZA | SCADENZA | AREA (Kmq) | UBICAZIONE DELLA CONCESSIONE |
|--|---|--|-------------------------------------|------------|------------|--------------------|------------|------------|------------------------------|
| | | Data | Natura del provvedimento | Decorrenza | BUIG | | | | |
| RECOVATO | GAS PLUS ITALIANA (100) (r.u.) | 15/6/1998 | Attribuzione | 1/1/1997 | XLII - 6 | 1° periodo | 01/01/2017 | 36,75 | EMILIA ROMAGNA (36,75) |
| | | 26/4/2001 | Trasferimento | 26/2/2001 | XLV - 5 | | | | |
| | | 12/2/2004 | Cambio intestazione | 1/1/2004 | XLVIII - 3 | | | | |
| | | 20/7/2004 | Cambio intestazione | 18/5/2004 | XLVIII - 8 | | | | |
| | | 12/11/2010 | Approvazione nuovo programma lavori | 12/11/2010 | LIV - 12 | | | | |

ELENCO DELLE CONCESSIONI DI COLTIVAZIONE ACCORDATE NELLA TERRAFERMA - Aggiornamento 29/febbraio/2012

919

| CODICE E DENOMINAZIONE DELLA CONCESSIONE | TITOLARI DELLA CONCESSIONE e relative quote di partecipazione (%) | PROVVEDIMENTI CONCERNENTI LA CONCESSIONE | | | | PERIODO DI VIGENZA | SCADENZA | AREA (Kmq) | UBICAZIONE DELLA CONCESSIONE |
|--|---|--|--------------------------|------------|----------|--------------------|------------|------------|------------------------------|
| | | Data | Natura del provvedimento | Decorrenza | BUIG | | | | |
| RIVALTA | ENI (100) (r.u.) | 15/6/1998 | Attribuzione | 1/1/1997 | XLII - 6 | 1° periodo | 01/01/2002 | 19,59 | EMILIA ROMAGNA (19,59) |

Nota: Presentata istanza di proroga pubblicata nel B.U.I.G. - Anno XLV - N. 1

920

| CODICE E DENOMINAZIONE DELLA CONCESSIONE | TITOLARI DELLA CONCESSIONE e relative quote di partecipazione (%) | PROVVEDIMENTI CONCERNENTI LA CONCESSIONE | | | | PERIODO DI VIGENZA | SCADENZA | AREA (Kmq) | UBICAZIONE DELLA CONCESSIONE |
|--|---|--|--------------------------|------------|------------|--------------------|------------|------------|------------------------------|
| | | Data | Natura del provvedimento | Decorrenza | BUIG | | | | |
| SAN POTITO | PADANA ENERGIA (100) (r.u.) | 15/6/1998 | Attribuzione | 1/1/1997 | XLII - 6 | 1ª proroga | 01/01/2007 | 73,78 | EMILIA ROMAGNA (73,78) |
| | | 10/3/2004 | Proroga | 1/1/2002 | XLVIII - 4 | | | | |
| | | 9/2/2010 | Trasferimento | 1/1/2010 | LIV - 3 | | | | |

Nota: Presentata istanza di proroga pubblicata nel B.U.I.G. Anno L - N. 1.
Presentata istanza di proroga pubblicata nel B.U.I.G. Anno LIV - N. 4.

921

| CODICE E DENOMINAZIONE DELLA CONCESSIONE | TITOLARI DELLA CONCESSIONE e relative quote di partecipazione (%) | PROVVEDIMENTI CONCERNENTI LA CONCESSIONE | | | | PERIODO DI VIGENZA | SCADENZA | AREA (Kmq) | UBICAZIONE DELLA CONCESSIONE |
|--|---|--|--------------------------|------------|----------|--------------------|------------|------------|------------------------------|
| | | Data | Natura del provvedimento | Decorrenza | BUIG | | | | |
| TRESIGALLO | ENI (100) (r.u.) | 15/6/1998 | Attribuzione | 1/1/1997 | XLII - 6 | 1° periodo | 01/01/2017 | 100,15 | EMILIA ROMAGNA (100,15) |
| | | 15/10/2001 | Conferma | 15/10/2001 | XLV - 11 | | | | |

Nota: Presentata istanza di rinuncia pubblicata nel B.U.I.G. Anno XLVIII - N. 9.

922

| CODICE E DENOMINAZIONE DELLA CONCESSIONE | TITOLARI DELLA CONCESSIONE e relative quote di partecipazione (%) | PROVVEDIMENTI CONCERNENTI LA CONCESSIONE | | | | PERIODO DI VIGENZA | SCADENZA | AREA (Kmq) | UBICAZIONE DELLA CONCESSIONE |
|--|---|--|--------------------------|------------|----------|--------------------|------------|------------|------------------------------|
| | | Data | Natura del provvedimento | Decorrenza | BUIG | | | | |
| ALFONSINE | ENI (100) (r.u.) | 18/6/1998 | Attribuzione | 1/1/1997 | XLII - 6 | 1° periodo | 01/01/2017 | 85,88 | EMILIA ROMAGNA (85,88) |
| | | 27/9/2001 | Conferma | 27/9/2001 | XLV - 10 | | | | |

924

| CODICE E DENOMINAZIONE DELLA CONCESSIONE | TITOLARI DELLA CONCESSIONE e relative quote di partecipazione (%) | PROVVEDIMENTI CONCERNENTI LA CONCESSIONE | | | | PERIODO DI VIGENZA | SCADENZA | AREA (Kmq) | UBICAZIONE DELLA CONCESSIONE |
|--|---|--|--------------------------|------------|----------|--------------------|------------|------------|------------------------------|
| | | Data | Natura del provvedimento | Decorrenza | BUIG | | | | |
| SANTERNO | PADANA ENERGIA (100) (r.u.) | 18/6/1998 | Attribuzione | 1/1/1997 | XLII - 6 | 1° periodo | 01/01/2017 | 39,39 | EMILIA ROMAGNA (39,39) |
| | | 9/2/2010 | Trasferimento | 1/1/2010 | LIV - 3 | | | | |

926

| CODICE E DENOMINAZIONE DELLA CONCESSIONE | TITOLARI DELLA CONCESSIONE e relative quote di partecipazione (%) | PROVVEDIMENTI CONCERNENTI LA CONCESSIONE | | | | PERIODO DI VIGENZA | SCADENZA | AREA (Kmq) | UBICAZIONE DELLA CONCESSIONE |
|--|---|--|--------------------------|------------|-----------|--------------------|------------|------------|------------------------------|
| | | Data | Natura del provvedimento | Decorrenza | BUIG | | | | |
| PIETRAMALA | SIM (100) (r.u.) | 4/8/1999 | Unificazione | 4/8/1999 | XLIII - 9 | 1° periodo | 15/01/2006 | 27,16 | TOSCANA (21,73) |

Nota: Presentata istanza di proroga pubblicata nel B.U.I.G. Anno XLIX - N. 7.
Presentata istanza di proroga pubblicata nel B.U.I.G. Anno LV - N. 2.

EMILIA ROMAGNA (5,43)

ELENCO DELLE CONCESSIONI DI COLTIVAZIONE ACCORDATE NELLA TERRAFERMA - Aggiornamento 29/febbraio/2012

927

| CODICE E DENOMINAZIONE DELLA CONCESSIONE | TITOLARI DELLA CONCESSIONE e relative quote di partecipazione (%) | PROVVEDIMENTI CONCERNENTI LA CONCESSIONE | | | | PERIODO DI VIGENZA | SCADENZA | AREA (Kmq) | UBICAZIONE DELLA CONCESSIONE |
|--|---|--|--------------------------|------------|------------|--------------------|------------|------------|------------------------------|
| | | Data | Natura del provvedimento | Decorrenza | BUIG | | | | |
| RECOLETA | GAS PLUS ITALIANA (100) (r.u.) | 8/9/1999 | Conferimento | 8/9/1999 | XLIII - 10 | 1° periodo | 08/09/2019 | 44,62 | BASILICATA (44,62) |
| | | 12/2/2004 | Cambio intestazione | 1/1/2004 | XLVIII - 3 | | | | |
| | | 20/7/2004 | Cambio intestazione | 18/5/2004 | XLVIII - 8 | | | | |

928

| CODICE E DENOMINAZIONE DELLA CONCESSIONE | TITOLARI DELLA CONCESSIONE e relative quote di partecipazione (%) | PROVVEDIMENTI CONCERNENTI LA CONCESSIONE | | | | PERIODO DI VIGENZA | SCADENZA | AREA (Kmq) | UBICAZIONE DELLA CONCESSIONE |
|--|---|--|---|------------|------------|--------------------|------------|------------|------------------------------|
| | | Data | Natura del provvedimento | Decorrenza | BUIG | | | | |
| GORGOGNONE | TOTAL E&P ITALIA (75) (r.u.) SHELL ITALIA E&P (25) | 19/11/1999 | Unificazione | 19/11/1999 | XLIII - 12 | 1ª proroga | 14/07/2023 | 290,59 | BASILICATA (290,59) |
| | | 16/3/2000 | Approvazione nuovo programma di ricerca | 16/3/2000 | XLIV - 5 | | | | |
| | | 20/3/2000 | Cambio intestazione quota | 1/1/2000 | XLIV - 4 | | | | |
| | | 29/11/2000 | Cambio intestazione quota | 3/3/2000 | XLIV - 12 | | | | |
| | | 20/4/2001 | Cambio intestazione quota | 1/10/2000 | XLV - 5 | | | | |
| | | 15/11/2002 | Trasferimento quota e nomina r.u. | 1/8/2002 | XLVI - 12 | | | | |
| | | 5/6/2003 | Cambio intestazione quota | 1/5/2003 | XLVII - 7 | | | | |
| | | 16/7/2003 | Cambio intestazione quota | 26/5/2003 | XLVII - 8 | | | | |
| | | 12/2/2004 | Cambio intestazione quota | 31/12/2003 | XLVIII - 3 | | | | |
| | | 31/7/2007 | Adeguamento programma lavori | 31/7/2007 | LI - 8 | | | | |
| | | 9/2/2010 | Trasferimento quota | 1/1/2010 | LIV - 3 | | | | |
| | | 30/6/2011 | Proroga | 14/7/2013 | LV - 7 | | | | |
| | | 23/9/2011 | Trasferimento quota | 16/9/2011 | LV - 10 | | | | |

930

| CODICE E DENOMINAZIONE DELLA CONCESSIONE | TITOLARI DELLA CONCESSIONE e relative quote di partecipazione (%) | PROVVEDIMENTI CONCERNENTI LA CONCESSIONE | | | | PERIODO DI VIGENZA | SCADENZA | AREA (Kmq) | UBICAZIONE DELLA CONCESSIONE |
|--|---|--|---------------------------|------------|----------|--------------------|------------|------------|------------------------------|
| | | Data | Natura del provvedimento | Decorrenza | BUIG | | | | |
| MIGLIANICO | ADRIATICA IDROCARBURI (100) (r.u.) | 19/4/2002 | Conferimento | 19/4/2002 | XLVI - 5 | 1° periodo | 19/04/2022 | 29,3 | ABRUZZO (29,3) |
| | | 6/7/2005 | Modifica programma lavoro | 6/7/2005 | XLIX - 8 | | | | |
| | | 9/2/2010 | Trasferimento | 1/1/2010 | LIV - 3 | | | | |

931

| CODICE E DENOMINAZIONE DELLA CONCESSIONE | TITOLARI DELLA CONCESSIONE e relative quote di partecipazione (%) | PROVVEDIMENTI CONCERNENTI LA CONCESSIONE | | | | PERIODO DI VIGENZA | SCADENZA | AREA (Kmq) | UBICAZIONE DELLA CONCESSIONE |
|--|---|--|--------------------------|------------|------------|--------------------|------------|------------|------------------------------|
| | | Data | Natura del provvedimento | Decorrenza | BUIG | | | | |
| QUARTO | PADANA ENERGIA (66,666666666667) (r.u.) EDISON (33,333333333333) | 12/1/2004 | Conferimento | 12/1/2004 | XLVIII - 2 | 1° periodo | 12/01/2024 | 58,42 | EMILIA ROMAGNA (58,42) |
| | | 12/2/2004 | Intestazione quota | 12/1/2004 | XLVIII - 3 | | | | |
| | | 9/2/2010 | Trasferimento quota | 1/1/2010 | LIV - 3 | | | | |

932

| CODICE E DENOMINAZIONE DELLA CONCESSIONE | TITOLARI DELLA CONCESSIONE e relative quote di partecipazione (%) | PROVVEDIMENTI CONCERNENTI LA CONCESSIONE | | | | PERIODO DI VIGENZA | SCADENZA | AREA (Kmq) | UBICAZIONE DELLA CONCESSIONE |
|--|---|--|--------------------------------|------------|---------|--------------------|------------|------------|------------------------------|
| | | Data | Natura del provvedimento | Decorrenza | BUIG | | | | |
| VAL D'AGRI | ENI (60,77) (r.u.) SHELL ITALIA E&P (39,23) | 28/12/2005 | Unificazione | 28/12/2005 | L - 1 | 1° periodo | 26/10/2019 | 660,15 | BASILICATA (660,15) |
| | | 18/2/2008 | Adeguamento ripartizione quote | 18/2/2008 | LII - 3 | | | | |
| | | 23/1/2012 | Aggiornamento programma lavori | 23/1/2012 | LVI - 2 | | | | |

ELENCO DELLE CONCESSIONI DI COLTIVAZIONE ACCORDATE NELLA TERRAFERMA - Aggiornamento 29/febbraio/2012

933

| CODICE E DENOMINAZIONE DELLA CONCESSIONE | TITOLARI DELLA CONCESSIONE e relative quote di partecipazione (%) | PROVVEDIMENTI CONCERNENTI LA CONCESSIONE | | | | PERIODO DI VIGENZA | SCADENZA | AREA (Kmq) | UBICAZIONE DELLA CONCESSIONE |
|--|---|--|--------------------------|------------|----------|--------------------|------------|------------|------------------------------|
| | | Data | Natura del provvedimento | Decorrenza | BUIG | | | | |
| CAPPARUCCIA | ADRIATICA IDROCARBURI (95) (r.u.) EDISON (5) | 7/10/2008 | Conferimento | 11/7/2006 | LII - 11 | 1° periodo | 11/07/2026 | 59,55 | MARCHE (59,55) |
| | | 9/2/2010 | Trasferimento quota | 1/1/2010 | LIV - 3 | | | | |
| | | 28/9/2011 | Trasferimento quota | 28/9/2011 | LV - 10 | | | | |

934

| CODICE E DENOMINAZIONE DELLA CONCESSIONE | TITOLARI DELLA CONCESSIONE e relative quote di partecipazione (%) | PROVVEDIMENTI CONCERNENTI LA CONCESSIONE | | | | PERIODO DI VIGENZA | SCADENZA | AREA (Kmq) | UBICAZIONE DELLA CONCESSIONE |
|--|---|--|--------------------------|------------|----------|--------------------|------------|------------|------------------------------|
| | | Data | Natura del provvedimento | Decorrenza | BUIG | | | | |
| CASCINA CASTELLO | NORTHSUN ITALIA (100) (r.u.) | 22/10/2008 | Conferimento | 22/10/2008 | LII - 11 | 1° periodo | 22/10/2028 | 14,49 | LOMBARDIA (14,49) |

Nota: Presentata istanza di ampliamento pubblicata nel B.U.I.G. Anno LV - N. 4.

935

| CODICE E DENOMINAZIONE DELLA CONCESSIONE | TITOLARI DELLA CONCESSIONE e relative quote di partecipazione (%) | PROVVEDIMENTI CONCERNENTI LA CONCESSIONE | | | | PERIODO DI VIGENZA | SCADENZA | AREA (Kmq) | UBICAZIONE DELLA CONCESSIONE |
|--|---|--|--------------------------|------------|----------|--------------------|------------|------------|------------------------------|
| | | Data | Natura del provvedimento | Decorrenza | BUIG | | | | |
| SILLARO | NORTHSUN ITALIA (65) (r.u.) PO VALLEY OPERATIONS PTY (35) | 29/10/2008 | Conferimento | 29/10/2008 | LII - 11 | 1° periodo | 29/10/2028 | 7,37 | EMILIA ROMAGNA (7,37) |

936

| CODICE E DENOMINAZIONE DELLA CONCESSIONE | TITOLARI DELLA CONCESSIONE e relative quote di partecipazione (%) | PROVVEDIMENTI CONCERNENTI LA CONCESSIONE | | | | PERIODO DI VIGENZA | SCADENZA | AREA (Kmq) | UBICAZIONE DELLA CONCESSIONE |
|--|---|--|--------------------------|------------|---------|--------------------|------------|------------|------------------------------|
| | | Data | Natura del provvedimento | Decorrenza | BUIG | | | | |
| MEZZOCOLLE | PADANA ENERGIA (100) (r.u.) | 7/9/2011 | Conferimento | 17/7/2006 | LV - 10 | 1° periodo | 17/07/2026 | 144,9 | EMILIA ROMAGNA (144,9) |

937

| CODICE E DENOMINAZIONE DELLA CONCESSIONE | TITOLARI DELLA CONCESSIONE e relative quote di partecipazione (%) | PROVVEDIMENTI CONCERNENTI LA CONCESSIONE | | | | PERIODO DI VIGENZA | SCADENZA | AREA (Kmq) | UBICAZIONE DELLA CONCESSIONE |
|--|---|--|--------------------------|------------|---------|--------------------|------------|------------|------------------------------|
| | | Data | Natura del provvedimento | Decorrenza | BUIG | | | | |
| COLLE S. GIOVANNI | ADRIATICA IDROCARBURI (50) (r.u.) | 19/1/2012 | Conferimento | 19/1/2012 | LVI - 2 | 1° periodo | 19/01/2032 | 22,8 | ABRUZZO (22,8) |
| | GAS PLUS ITALIANA (50) | 13/2/2012 | Rettifica | 13/2/2012 | LVI - 2 | | | | |

CONCESSIONI DI COLTIVAZIONE ACCORDATE IN SICILIA

Legge Regionale 20 marzo 1950 n.30 e successive modificazioni

In Sicilia sono vigenti n. 14 CONCESSIONI DI COLTIVAZIONE per complessivi 596,85 Km²

| Regione | Numero concessioni | Superficie (Km ²) |
|---------|--------------------|-------------------------------|
| SICILIA | 14 | 596,85 |

Nota:
In Sicilia, per la sola terraferma, in virtù dello statuto speciale della regione, la competenza normativa e amministrativa è completamente autonoma. I dati riportati sono forniti dal competente ufficio regionale.

ELENCO DELLE CONCESSIONI DI COLTIVAZIONE ACCORDATE IN SICILIA - Aggiornamento 29/febbraio/2012

320

| CODICE E DENOMINAZIONE DELLA CONCESSIONE | TITOLARI DELLA CONCESSIONE e relative quote di partecipazione (%) | PROVVEDIMENTI CONCERNENTI LA CONCESSIONE | | | | PERIODO DI VIGENZA | SCADENZA | AREA (Kmq) | UBICAZIONE DELLA CONCESSIONE |
|--|---|--|--------------------------|------------|------|--------------------|------------|------------|------------------------------|
| | | Data | Natura del provvedimento | Decorrenza | BUIG | | | | |
| BRONTE - S.NICOLA | ENI MEDITERRANEA IDROCARBURI (100) (r.u.) | | | | | 1ª proroga | 02/03/2013 | 14,23 | SICILIA (14,23) |

321

| CODICE E DENOMINAZIONE DELLA CONCESSIONE | TITOLARI DELLA CONCESSIONE e relative quote di partecipazione (%) | PROVVEDIMENTI CONCERNENTI LA CONCESSIONE | | | | PERIODO DI VIGENZA | SCADENZA | AREA (Kmq) | UBICAZIONE DELLA CONCESSIONE |
|--|---|--|--------------------------|------------|------|--------------------|------------|------------|------------------------------|
| | | Data | Natura del provvedimento | Decorrenza | BUIG | | | | |
| COMISO II Nota: Proroga in istruttoria | EDISON (100) (r.u.) | | | | | 3ª proroga | 20/05/2011 | 3,7 | SICILIA (3,7) |

322

| CODICE E DENOMINAZIONE DELLA CONCESSIONE | TITOLARI DELLA CONCESSIONE e relative quote di partecipazione (%) | PROVVEDIMENTI CONCERNENTI LA CONCESSIONE | | | | PERIODO DI VIGENZA | SCADENZA | AREA (Kmq) | UBICAZIONE DELLA CONCESSIONE |
|---|---|--|--------------------------|------------|------|--------------------|------------|------------|------------------------------|
| | | Data | Natura del provvedimento | Decorrenza | BUIG | | | | |
| FIUMETTO Nota: Proroga in istruttoria | ENI MEDITERRANEA IDROCARBURI (100) (r.u.) | | | | | 1° periodo | 24/08/2011 | 20,94 | SICILIA (20,94) |

323

| CODICE E DENOMINAZIONE DELLA CONCESSIONE | TITOLARI DELLA CONCESSIONE e relative quote di partecipazione (%) | PROVVEDIMENTI CONCERNENTI LA CONCESSIONE | | | | PERIODO DI VIGENZA | SCADENZA | AREA (Kmq) | UBICAZIONE DELLA CONCESSIONE |
|--|---|--|--------------------------|------------|------|--------------------|------------|------------|------------------------------|
| | | Data | Natura del provvedimento | Decorrenza | BUIG | | | | |
| GAGLIANO | ENI MEDITERRANEA IDROCARBURI (100) (r.u.) | | | | | 1ª proroga | 01/09/2012 | 116,23 | SICILIA (116,23) |

324

| CODICE E DENOMINAZIONE DELLA CONCESSIONE | TITOLARI DELLA CONCESSIONE e relative quote di partecipazione (%) | PROVVEDIMENTI CONCERNENTI LA CONCESSIONE | | | | PERIODO DI VIGENZA | SCADENZA | AREA (Kmq) | UBICAZIONE DELLA CONCESSIONE |
|--|---|--|--------------------------|------------|------|--------------------|------------|------------|------------------------------|
| | | Data | Natura del provvedimento | Decorrenza | BUIG | | | | |
| GELA | ENI MEDITERRANEA IDROCARBURI (100) (r.u.) | | | | | 1ª proroga | 09/08/2018 | 92,22 | SICILIA (92,22) |

325

| CODICE E DENOMINAZIONE DELLA CONCESSIONE | TITOLARI DELLA CONCESSIONE e relative quote di partecipazione (%) | PROVVEDIMENTI CONCERNENTI LA CONCESSIONE | | | | PERIODO DI VIGENZA | SCADENZA | AREA (Kmq) | UBICAZIONE DELLA CONCESSIONE |
|--|---|--|--------------------------|------------|------|--------------------|------------|------------|------------------------------|
| | | Data | Natura del provvedimento | Decorrenza | BUIG | | | | |
| GIAURONE | ENI MEDITERRANEA IDROCARBURI (100) (r.u.) | | | | | 1ª proroga | 29/09/2014 | 13 | SICILIA (13) |

326

| CODICE E DENOMINAZIONE DELLA CONCESSIONE | TITOLARI DELLA CONCESSIONE e relative quote di partecipazione (%) | PROVVEDIMENTI CONCERNENTI LA CONCESSIONE | | | | PERIODO DI VIGENZA | SCADENZA | AREA (Kmq) | UBICAZIONE DELLA CONCESSIONE |
|--|---|--|--------------------------|------------|------|--------------------|------------|------------|------------------------------|
| | | Data | Natura del provvedimento | Decorrenza | BUIG | | | | |
| IRMINIO | IRMINIO (100) (r.u.) | | | | | 1ª proroga | 25/01/2022 | 39,76 | SICILIA (39,76) |

327

| CODICE E DENOMINAZIONE DELLA CONCESSIONE | TITOLARI DELLA CONCESSIONE e relative quote di partecipazione (%) | PROVVEDIMENTI CONCERNENTI LA CONCESSIONE | | | | PERIODO DI VIGENZA | SCADENZA | AREA (Kmq) | UBICAZIONE DELLA CONCESSIONE |
|--|---|--|--------------------------|------------|------|--------------------|------------|------------|------------------------------|
| | | Data | Natura del provvedimento | Decorrenza | BUIG | | | | |
| LIPPONE - MAZARA DEL VALLO | ENI MEDITERRANEA IDROCARBURI (100) (r.u.) | | | | | 2ª proroga | 13/10/2012 | 16,57 | SICILIA (16,57) |

ELENCO DELLE CONCESSIONI DI COLTIVAZIONE ACCORDATE IN SICILIA - Aggiornamento 29/febbraio/2012

328

| CODICE E DENOMINAZIONE DELLA CONCESSIONE | TITOLARI DELLA CONCESSIONE e relative quote di partecipazione (%) | PROVVEDIMENTI CONCERNENTI LA CONCESSIONE | | | | PERIODO DI VIGENZA | SCADENZA | AREA (Kmq) | UBICAZIONE DELLA CONCESSIONE |
|--|---|--|--------------------------|------------|------|--------------------|------------|------------|------------------------------|
| | | Data | Natura del provvedimento | Decorrenza | BUIG | | | | |
| RAGUSA | ENI MEDITERRANEA IDROCARBURI (100) (r.u.) | | | | | 1ª proroga | 30/11/2014 | 77,56 | SICILIA (77,56) |

329

| CODICE E DENOMINAZIONE DELLA CONCESSIONE | TITOLARI DELLA CONCESSIONE e relative quote di partecipazione (%) | PROVVEDIMENTI CONCERNENTI LA CONCESSIONE | | | | PERIODO DI VIGENZA | SCADENZA | AREA (Kmq) | UBICAZIONE DELLA CONCESSIONE |
|--|---|--|--------------------------|------------|------|--------------------|------------|------------|------------------------------|
| | | Data | Natura del provvedimento | Decorrenza | BUIG | | | | |
| ROCCA CAVALLO | ENI MEDITERRANEA IDROCARBURI (100) (r.u.) | | | | | 1° periodo | 08/06/2011 | 37,31 | SICILIA (37,31) |

Nota: Proroga in istruttoria

330

| CODICE E DENOMINAZIONE DELLA CONCESSIONE | TITOLARI DELLA CONCESSIONE e relative quote di partecipazione (%) | PROVVEDIMENTI CONCERNENTI LA CONCESSIONE | | | | PERIODO DI VIGENZA | SCADENZA | AREA (Kmq) | UBICAZIONE DELLA CONCESSIONE |
|--|---|--|--------------------------|------------|------|--------------------|------------|------------|------------------------------|
| | | Data | Natura del provvedimento | Decorrenza | BUIG | | | | |
| NOTO | ENI MEDITERRANEA IDROCARBURI (100) (r.u.) | | | | | 1° periodo | 08/01/2019 | 21,4 | SICILIA (21,4) |

331

| CODICE E DENOMINAZIONE DELLA CONCESSIONE | TITOLARI DELLA CONCESSIONE e relative quote di partecipazione (%) | PROVVEDIMENTI CONCERNENTI LA CONCESSIONE | | | | PERIODO DI VIGENZA | SCADENZA | AREA (Kmq) | UBICAZIONE DELLA CONCESSIONE |
|--|---|--|--------------------------|------------|------|--------------------|------------|------------|------------------------------|
| | | Data | Natura del provvedimento | Decorrenza | BUIG | | | | |
| CASE SCHILLACI | ENI MEDITERRANEA IDROCARBURI (100) (r.u.) | | | | | 1° periodo | 01/07/2024 | 52,5 | SICILIA (52,5) |

332

| CODICE E DENOMINAZIONE DELLA CONCESSIONE | TITOLARI DELLA CONCESSIONE e relative quote di partecipazione (%) | PROVVEDIMENTI CONCERNENTI LA CONCESSIONE | | | | PERIODO DI VIGENZA | SCADENZA | AREA (Kmq) | UBICAZIONE DELLA CONCESSIONE |
|--|---|--|--------------------------|------------|------|--------------------|------------|------------|------------------------------|
| | | Data | Natura del provvedimento | Decorrenza | BUIG | | | | |
| SAMPERI | ENI MEDITERRANEA IDROCARBURI (100) (r.u.) | | | | | 1° periodo | 30/09/2024 | 69,2 | SICILIA (69,2) |

333

| CODICE E DENOMINAZIONE DELLA CONCESSIONE | TITOLARI DELLA CONCESSIONE e relative quote di partecipazione (%) | PROVVEDIMENTI CONCERNENTI LA CONCESSIONE | | | | PERIODO DI VIGENZA | SCADENZA | AREA (Kmq) | UBICAZIONE DELLA CONCESSIONE |
|--|---|--|--------------------------|------------|------|--------------------|------------|------------|------------------------------|
| | | Data | Natura del provvedimento | Decorrenza | BUIG | | | | |
| S. ANNA | ENI MEDITERRANEA IDROCARBURI (45) (r.u.) IRMINIO (30) EDISON (25) | | | | | 1° periodo | 29/04/2029 | 22,23 | SICILIA (22,23) |

ELENCO DELLE CONCESSIONI DI COLTIVAZIONE ACCORDATE NEL SOTTOFONDO MARINO - Aggiornamento 29/febbraio/2012

CONCESSIONI DI COLTIVAZIONE ACCORDATE NEL SOTTOFONDO MARINO

Leggi 21 luglio 1967, n. 613 e successive modificazioni, 9 gennaio 1991, n. 9 e Decreto Legislativo 25 novembre 1996, n. 625

Nel sottofondo marino sono vigenti n. 68 CONCESSIONI DI COLTIVAZIONE per complessivi 8955,07 Km²

| Zona marina | Numero concessioni | Superficie (Km ²) |
|----------------|--------------------|-------------------------------|
| EMILIA ROMAGNA | 0 | 15,00 |
| ZONA A | 38 | 4.143,35 |
| ZONA B | 19 | 3.365,13 |
| ZONA C | 3 | 659,51 |
| ZONA D | 3 | 153,40 |
| ZONA F | 3 | 618,68 |

Nota:
Nel caso di titoli afferenti a due o più zone finitime, a ciascuna di tali zone viene attribuita la parte di area del titolo minerario ad essa afferente e l'unità mineraria viene attribuita alla zona cui compete la parte maggiore dell'area del titolo medesimo

ELENCO DELLE CONCESSIONI DI COLTIVAZIONE ACCORDATE NEL SOTTOFONDO MARINO - Aggiornamento 29/febbraio/2012

952

| CODICE E DENOMINAZIONE DELLA CONCESSIONE | TITOLARI DELLA CONCESSIONE e relative quote di partecipazione (%) | PROVVEDIMENTI CONCERNENTI LA CONCESSIONE | | | | PERIODO DI VIGENZA | SCADENZA | AREA (Kmq) | UBICAZIONE DELLA CONCESSIONE |
|--|---|--|-----------------------------------|------------|-----------|--------------------|------------|------------|------------------------------|
| | | Data | Natura del provvedimento | Decorrenza | BUIG | | | | |
| CERVIA MARE | ENI (100) (r.u.) | 24/2/1967 | Conferimento | 12/9/1966 | XI - 5 | 3ª proroga | 12/09/2016 | 30 | ZONA A (30) |
| | | 12/3/1968 | Conferma | 12/9/1966 | XII - 7 | | | | |
| | | 31/7/1986 | Approvazione piano sviluppo | 31/7/1986 | XXXI - 3 | | | | |
| | | 24/3/1992 | Approvazione nuovo piano sviluppo | 24/3/1992 | XXXVI - 5 | | | | |
| | | 26/8/1996 | Proroga | 12/9/1996 | XL - 9 | | | | |
| | | 13/2/1998 | Cambio intestazione | 1/1/1998 | XLII - 3 | | | | |
| | | 20/2/2001 | Modifica programma sviluppo | 20/2/2001 | XLV - 3 | | | | |
| | | 23/8/2006 | Proroga | 12/9/2006 | L - 9 | | | | |
| | | 2/3/2012 | Proroga | 12/9/2011 | LVI - 3 | | | | |

953

| CODICE E DENOMINAZIONE DELLA CONCESSIONE | TITOLARI DELLA CONCESSIONE e relative quote di partecipazione (%) | PROVVEDIMENTI CONCERNENTI LA CONCESSIONE | | | | PERIODO DI VIGENZA | SCADENZA | AREA (Kmq) | UBICAZIONE DELLA CONCESSIONE |
|--|---|--|-----------------------------------|------------|-----------|--------------------|------------|------------|------------------------------|
| | | Data | Natura del provvedimento | Decorrenza | BUIG | | | | |
| FASCIA CERVIA MARE | ENI (100) (r.u.) | 1/8/1967 | Conferimento | 1/8/1967 | XI - 9 | 3ª proroga | 01/08/2017 | 27,0196 | ZONA A (27,02) |
| | | 12/3/1968 | Conferma | 1/8/1967 | XII - 9 | | | | |
| | | 31/7/1986 | Approvazione piano sviluppo | 31/7/1986 | XXXI - 3 | | | | |
| | | 24/3/1992 | Approvazione nuovo piano sviluppo | 24/3/1992 | XXXVI - 5 | | | | |
| | | 21/11/1997 | Proroga | 1/8/1997 | XLI - 12 | | | | |
| | | 13/2/1998 | Cambio intestazione | 1/1/1998 | XLII - 3 | | | | |
| | | 20/2/2001 | Modifica programma sviluppo | 20/2/2001 | XLV - 3 | | | | |
| | | 10/6/2008 | Proroga | 1/8/2007 | LII - 7 | | | | |
| | | 2/3/2012 | Proroga | 1/8/2012 | LVI - 3 | | | | |

954

| CODICE E DENOMINAZIONE DELLA CONCESSIONE | TITOLARI DELLA CONCESSIONE e relative quote di partecipazione (%) | PROVVEDIMENTI CONCERNENTI LA CONCESSIONE | | | | PERIODO DI VIGENZA | SCADENZA | AREA (Kmq) | UBICAZIONE DELLA CONCESSIONE |
|--|---|--|---------------------------|------------|-------------|--------------------|------------|------------|------------------------------|
| | | Data | Natura del provvedimento | Decorrenza | BUIG | | | | |
| B.C 1.LF | EDISON (95) (r.u.) GAS PLUS ITALIANA (5) | 27/8/1970 | Conferimento | 27/8/1970 | XV - 2 | 2ª proroga | 27/08/2015 | 93,19 | ZONA B (93,19) |
| | | 2/9/1974 | Ampliamento | 29/5/1974 | XIX - 1 | | | | |
| | | 19/4/1979 | Cambio intestazione quota | 27/11/1978 | XXIII - 8 | | | | |
| | | 4/8/1993 | Cambio intestazione quota | 23/4/1992 | XXXVII - 10 | | | | |
| | | 9/5/1996 | Cambio intestazione quota | 1/1/1996 | XL - 6 | | | | |
| | | 9/5/1996 | Cambio intestazione quota | 1/3/1996 | XL - 6 | | | | |
| | | 23/11/1998 | Cambio intestazione quota | 29/6/1998 | XLII - 12 | | | | |
| | | 15/9/1999 | Cambio intestazione quota | 1/7/1999 | XLIII - 10 | | | | |
| | | 31/5/2001 | Proroga | 27/8/2000 | XLV - 6 | | | | |
| | | 12/2/2004 | Cambio intestazione quota | 1/12/2003 | XLVIII - 3 | | | | |
| | | 12/2/2004 | Cambio intestazione quota | 1/1/2004 | XLVIII - 3 | | | | |
| | | 20/7/2004 | Cambio intestazione quota | 18/5/2004 | XLVIII - 8 | | | | |
| | | 16/4/2010 | Proroga | 27/8/2010 | LIV - 5 | | | | |

ELENCO DELLE CONCESSIONI DI COLTIVAZIONE ACCORDATE NEL SOTTOFONDO MARINO - Aggiornamento 29/febbraio/2012

955

| CODICE E DENOMINAZIONE DELLA CONCESSIONE | TITOLARI DELLA CONCESSIONE e relative quote di partecipazione (%) | PROVVEDIMENTI CONCERNENTI LA CONCESSIONE | | | | PERIODO DI VIGENZA | SCADENZA | AREA (Kmq) | UBICAZIONE DELLA CONCESSIONE |
|--|---|--|-----------------------------------|------------|-----------|--------------------|------------|------------|------------------------------|
| | | Data | Natura del provvedimento | Decorrenza | BUGI | | | | |
| C.C 1.AG | ENI MEDITERRANEA IDROCARBURI (100) (r.u.) | 6/10/1970 | Rinnovo | 18/8/1967 | XV - 1 | 2ª proroga | 18/08/2012 | 79,91 | ZONA C (79,91) |
| | | 2/9/1996 | Modifica programma lavoro | 2/9/1996 | XL - 10 | | | | |
| | | 28/4/1997 | Proroga | 18/8/1997 | XLI - 5 | | | | |
| | | 22/7/1997 | Approvazione nuovo piano sviluppo | 22/7/1997 | XLI - 8 | | | | |
| | | 13/2/1998 | Cambio intestazione | 1/1/1998 | XLII - 3 | | | | |
| | | 3/10/2005 | Trasferimento | 13/1/2005 | XLIX - 11 | | | | |
| | | 10/6/2008 | Proroga | 18/8/2007 | LII - 7 | | | | |

956

| CODICE E DENOMINAZIONE DELLA CONCESSIONE | TITOLARI DELLA CONCESSIONE e relative quote di partecipazione (%) | PROVVEDIMENTI CONCERNENTI LA CONCESSIONE | | | | PERIODO DI VIGENZA | SCADENZA | AREA (Kmq) | UBICAZIONE DELLA CONCESSIONE |
|--|---|--|-----------------------------------|------------|------------|--------------------|------------|------------|------------------------------|
| | | Data | Natura del provvedimento | Decorrenza | BUGI | | | | |
| A.C 1.AG | ENI (100) (r.u.) | 2/12/1970 | Conferimento | 13/9/1970 | XV - 1 | 2ª proroga | 14/09/2015 | 152,94 | ZONA A (152,94) |
| | | 6/8/1993 | Approvazione nuovo piano sviluppo | 6/8/1993 | XXXVII - 9 | | | | |
| | | 20/9/1996 | Modifica programma sviluppo | 20/9/1996 | XL - 10 | | | | |
| | | 13/2/1998 | Cambio intestazione | 1/1/1998 | XLII - 3 | | | | |
| | | 23/5/2001 | Proroga | 13/9/2000 | XLV - 6 | | | | |
| | | 7/6/2001 | Modifica programma sviluppo | 7/6/2001 | XLV - 7 | | | | |
| | | 14/2/2012 | 2ª proroga | 14/9/2010 | LVI - 2 | | | | |

957

| CODICE E DENOMINAZIONE DELLA CONCESSIONE | TITOLARI DELLA CONCESSIONE e relative quote di partecipazione (%) | PROVVEDIMENTI CONCERNENTI LA CONCESSIONE | | | | PERIODO DI VIGENZA | SCADENZA | AREA (Kmq) | UBICAZIONE DELLA CONCESSIONE |
|--|---|--|---------------------------|------------|-------------|--------------------|------------|------------|------------------------------|
| | | Data | Natura del provvedimento | Decorrenza | BUGI | | | | |
| B.C 2.LF | EDISON (95) (r.u.) GAS PLUS ITALIANA (5) | 2/12/1970 | Conferimento | 2/12/1970 | XV - 1 | 2ª proroga | 02/12/2015 | 38,07 | ZONA B (38,07) |
| | | 24/4/1979 | Cambio intestazione quota | 27/11/1978 | XXIII - 7 | | | | |
| | | 4/8/1993 | Cambio intestazione quota | 23/4/1992 | XXXVII - 10 | | | | |
| | | 9/5/1996 | Cambio intestazione quota | 1/1/1996 | XL - 6 | | | | |
| | | 9/5/1996 | Cambio intestazione quota | 1/3/1996 | XL - 6 | | | | |
| | | 23/11/1998 | Cambio intestazione quota | 29/6/1998 | XLII - 12 | | | | |
| | | 15/9/1999 | Cambio intestazione quota | 1/7/1999 | XLIII - 10 | | | | |
| | | 31/5/2001 | Proroga | 2/12/2000 | XLV - 6 | | | | |
| | | 12/2/2004 | Cambio intestazione quota | 1/12/2003 | XLVIII - 3 | | | | |
| | | 12/2/2004 | Cambio intestazione quota | 1/1/2004 | XLVIII - 3 | | | | |
| | | 20/7/2004 | Cambio intestazione quota | 18/5/2004 | XLVIII - 8 | | | | |
| | | 16/4/2010 | Proroga | 2/12/2010 | LIV - 5 | | | | |

958

| CODICE E DENOMINAZIONE DELLA CONCESSIONE | TITOLARI DELLA CONCESSIONE e relative quote di partecipazione (%) | PROVVEDIMENTI CONCERNENTI LA CONCESSIONE | | | | PERIODO DI VIGENZA | SCADENZA | AREA (Kmq) | UBICAZIONE DELLA CONCESSIONE |
|--|---|--|--------------------------|------------|----------|--------------------|------------|------------|------------------------------|
| | | Data | Natura del provvedimento | Decorrenza | BUGI | | | | |
| A.C 2.AS | ENI (100) (r.u.) | 3/12/1970 | Conferimento | 3/12/1970 | XV - 1 | 2ª proroga | 03/12/2015 | 54,56 | ZONA A (54,56) |
| | | 10/3/1971 | Trasferimento quota | 10/3/1971 | XV - 4 | | | | |
| | | 13/2/1998 | Cambio intestazione | 1/1/1998 | XLII - 3 | | | | |
| | | 13/6/2001 | Proroga | 3/12/2000 | XLV - 7 | | | | |
| | | 2/3/2012 | Proroga | 3/12/2010 | XLVI - 3 | | | | |

ELENCO DELLE CONCESSIONI DI COLTIVAZIONE ACCORDATE NEL SOTTOFONDO MARINO - Aggiornamento 29/febbraio/2012

959

| CODICE E DENOMINAZIONE DELLA CONCESSIONE | TITOLARI DELLA CONCESSIONE e relative quote di partecipazione (%) | PROVVEDIMENTI CONCERNENTI LA CONCESSIONE | | | | PERIODO DI VIGENZA | SCADENZA | AREA (Km ²) | UBICAZIONE DELLA CONCESSIONE |
|--|---|--|-----------------------------------|------------|------------|------------------------|------------|-------------------------|------------------------------|
| | | Data | Natura del provvedimento | Decorrenza | BUGI | | | | |
| A.C 3.AS | ENI (100) (r.u.) | 3/12/1970 | Conferimento | 3/12/1970 | XV - 1 | 2 ^a proroga | 03/12/2015 | 23,476 | ZONA A (23,48) |
| | | 10/3/1971 | Trasferimento quota | 10/3/1971 | XV - 4 | | | | |
| | | 6/8/1993 | Approvazione nuovo piano sviluppo | 6/8/1993 | XXXVII - 9 | | | | |
| | | 20/9/1996 | Modifica programma sviluppo | 20/9/1996 | XL - 10 | | | | |
| | | 13/2/1998 | Cambio intestazione | 1/1/1998 | XLII - 3 | | | | |
| | | 13/6/2001 | Proroga | 3/12/2000 | XLV - 7 | | | | |
| | | 17/2/2012 | 2 ^a proroga | 3/10/2010 | LVI - 2 | | | | |

960

| CODICE E DENOMINAZIONE DELLA CONCESSIONE | TITOLARI DELLA CONCESSIONE e relative quote di partecipazione (%) | PROVVEDIMENTI CONCERNENTI LA CONCESSIONE | | | | PERIODO DI VIGENZA | SCADENZA | AREA (Km ²) | UBICAZIONE DELLA CONCESSIONE |
|--|---|--|-----------------------------------|------------|------------|------------------------|------------|-------------------------|------------------------------|
| | | Data | Natura del provvedimento | Decorrenza | BUGI | | | | |
| A.C 4.AS | ENI (100) (r.u.) | 15/3/1973 | Conferimento | 15/3/1973 | XVII - 6 | 2 ^a proroga | 15/03/2018 | 23,87 | ZONA A (23,87) |
| | | 7/7/1973 | Trasferimento quota | 7/7/1973 | XVII - 11 | | | | |
| | | 31/7/1986 | Approvazione piano sviluppo | 31/7/1986 | XXXI - 3 | | | | |
| | | 24/3/1992 | Approvazione nuovo piano sviluppo | 24/3/1992 | XXXVI - 5 | | | | |
| | | 13/2/1998 | Cambio intestazione | 1/1/1998 | XLII - 3 | | | | |
| | | 20/2/2001 | Modifica programma sviluppo | 20/2/2001 | XLV - 3 | | | | |
| | | 27/11/2003 | Proroga | 15/3/2003 | XLVIII - 1 | | | | |
| | | 13/3/2012 | Proroga | 15/3/2013 | LVI - 3 | | | | |

961

| CODICE E DENOMINAZIONE DELLA CONCESSIONE | TITOLARI DELLA CONCESSIONE e relative quote di partecipazione (%) | PROVVEDIMENTI CONCERNENTI LA CONCESSIONE | | | | PERIODO DI VIGENZA | SCADENZA | AREA (Km ²) | UBICAZIONE DELLA CONCESSIONE |
|--|---|--|---|------------|-----------|------------------------|------------|-------------------------|------------------------------|
| | | Data | Natura del provvedimento | Decorrenza | BUGI | | | | |
| B.C 3.AS Nota: Presentata istanza di proroga pubblicata nel B.U.I.G. Anno LV - N. 9. | ADRIATICA IDROCARBURI (100) (r.u.) | 7/7/1973 | Conferimento | 7/7/1973 | XVIII - 2 | 1 ^a proroga | 07/07/2013 | 221,69 | ZONA B (221,69) |
| | | 30/10/1974 | Trasferimento quota | 30/10/1974 | XIX - 3 | | | | |
| | | 7/2/1976 | Trasferimento quota | 7/2/1976 | XX - 5 | | | | |
| | | 14/12/1981 | Ampliamento | 27/5/1980 | XXVI - 6 | | | | |
| | | 31/7/1986 | Modifica programma lavoro | 31/7/1986 | XXXI - 2 | | | | |
| | | 13/2/1998 | Cambio intestazione | 1/1/1998 | XLII - 3 | | | | |
| | | 4/12/1998 | Approvazione programma sviluppo ed esplorazione | 4/12/1998 | XLIII - 1 | | | | |
| | | 23/10/2000 | Approvazione programma sviluppo e perforazione | 23/10/2000 | XLIV - 11 | | | | |
| | | 12/5/2003 | Proroga | 7/7/2003 | XLVII - 6 | | | | |
| | | 9/2/2010 | Trasferimento | 1/1/2010 | LIV - 3 | | | | |

962

| CODICE E DENOMINAZIONE DELLA CONCESSIONE | TITOLARI DELLA CONCESSIONE e relative quote di partecipazione (%) | PROVVEDIMENTI CONCERNENTI LA CONCESSIONE | | | | PERIODO DI VIGENZA | SCADENZA | AREA (Km ²) | UBICAZIONE DELLA CONCESSIONE |
|--|---|--|--------------------------|------------|-----------|------------------------|------------|-------------------------|------------------------------|
| | | Data | Natura del provvedimento | Decorrenza | BUGI | | | | |
| B.C 4.AS Nota: Presentata istanza di proroga pubblicata nel B.U.I.G. Anno LV - N. 9. | ADRIATICA IDROCARBURI (100) (r.u.) | 7/7/1973 | Conferimento | 7/7/1973 | XVIII - 2 | 1 ^a proroga | 07/07/2013 | 147,17 | ZONA B (147,17) |
| | | 30/10/1974 | Trasferimento quota | 30/10/1974 | XIX - 3 | | | | |
| | | 7/2/1976 | Trasferimento quota | 7/2/1976 | XX - 5 | | | | |
| | | 13/2/1998 | Cambio intestazione | 1/1/1998 | XLII - 3 | | | | |
| | | 7/4/2003 | Proroga | 7/7/2003 | XLVII - 5 | | | | |
| | | 9/2/2010 | Trasferimento | 1/1/2010 | LIV - 3 | | | | |

ELENCO DELLE CONCESSIONI DI COLTIVAZIONE ACCORDATE NEL SOTTOFONDO MARINO - Aggiornamento 29/febbraio/2012

963

| CODICE E DENOMINAZIONE DELLA CONCESSIONE | TITOLARI DELLA CONCESSIONE e relative quote di partecipazione (%) | PROVVEDIMENTI CONCERNENTI LA CONCESSIONE | | | | PERIODO DI VIGENZA | SCADENZA | AREA (Kmq) | UBICAZIONE DELLA CONCESSIONE |
|--|---|--|--------------------------------|------------|-------------|--------------------|------------|------------|------------------------------|
| | | Data | Natura del provvedimento | Decorrenza | BUIG | | | | |
| D.C 1.AG Nota: Presentata istanza di proroga pubblicata nel B.U.I.G. Anno LV - N. 9. Presentata istanza di rettifica pubblicata nel B.U.I.G. Anno LVI - N. 3. | IONICA GAS (100) (r.u.) | 7/7/1973 | Conferimento | 7/7/1973 | XVIII - 2 | 1ª proroga | 07/07/2013 | 68,42 | ZONA D (68,42) |
| | | 5/7/1994 | Aggiornamento programma lavori | 5/7/1994 | XXXVIII - 8 | | | | |
| | | 13/2/1998 | Cambio intestazione | 1/1/1998 | XLII - 3 | | | | |
| | | 11/2/2003 | Proroga | 7/7/2003 | XLVII - 3 | | | | |
| | | 9/2/2010 | Trasferimento | 1/1/2010 | LIV - 3 | | | | |

964

| CODICE E DENOMINAZIONE DELLA CONCESSIONE | TITOLARI DELLA CONCESSIONE e relative quote di partecipazione (%) | PROVVEDIMENTI CONCERNENTI LA CONCESSIONE | | | | PERIODO DI VIGENZA | SCADENZA | AREA (Kmq) | UBICAZIONE DELLA CONCESSIONE |
|--|---|--|---------------------------|------------|-----------|--------------------|------------|------------|------------------------------|
| | | Data | Natura del provvedimento | Decorrenza | BUIG | | | | |
| A.C 5.AV | ENI (100) (r.u.) | 3/3/1974 | Conferimento | 3/3/1974 | XVIII - 6 | 1ª proroga | 03/03/2014 | 19,16 | ZONA A (19,16) |
| | | 23/7/1975 | Trasferimento quota | 23/7/1975 | XX - 1 | | | | |
| | | 9/4/1976 | Trasferimento quota | 9/4/1976 | XX - 6 | | | | |
| | | 30/6/1980 | Trasferimento quota | 30/6/1980 | XXIV - 7 | | | | |
| | | 4/3/1996 | Modifica programma lavoro | 4/3/1996 | XL - 4 | | | | |
| | | 13/2/1998 | Cambio intestazione | 1/1/1998 | XLII - 3 | | | | |
| | | 3/12/2004 | Proroga | 3/3/2004 | XLIX - 1 | | | | |

965

| CODICE E DENOMINAZIONE DELLA CONCESSIONE | TITOLARI DELLA CONCESSIONE e relative quote di partecipazione (%) | PROVVEDIMENTI CONCERNENTI LA CONCESSIONE | | | | PERIODO DI VIGENZA | SCADENZA | AREA (Kmq) | UBICAZIONE DELLA CONCESSIONE |
|--|---|--|-----------------------------|------------|------------|--------------------|------------|------------|------------------------------|
| | | Data | Natura del provvedimento | Decorrenza | BUIG | | | | |
| A.C 7.AS | ENI (100) (r.u.) | 12/11/1974 | Conferimento | 12/11/1974 | XIX - 4 | 1ª proroga | 12/11/2014 | 210,16 | ZONA A (210,16) |
| | | 7/2/1976 | Trasferimento quota | 7/2/1976 | XX - 5 | | | | |
| | | 26/6/1981 | Ampliamento | 23/10/1979 | XXVI - 4 | | | | |
| | | 20/11/1985 | Modifica programma lavoro | 20/11/1985 | XXX - 4 | | | | |
| | | 13/2/1998 | Cambio intestazione | 1/1/1998 | XLII - 3 | | | | |
| | | 25/1/1999 | Modifica programma sviluppo | 25/1/1999 | XLIII - 2 | | | | |
| | | 10/5/2004 | Proroga | 12/11/2004 | XLVIII - 6 | | | | |

966

| CODICE E DENOMINAZIONE DELLA CONCESSIONE | TITOLARI DELLA CONCESSIONE e relative quote di partecipazione (%) | PROVVEDIMENTI CONCERNENTI LA CONCESSIONE | | | | PERIODO DI VIGENZA | SCADENZA | AREA (Kmq) | UBICAZIONE DELLA CONCESSIONE |
|--|---|--|---------------------------|------------|----------|--------------------|------------|------------|------------------------------|
| | | Data | Natura del provvedimento | Decorrenza | BUIG | | | | |
| B.C 5.AS | ADRIATICA IDROCARBURI (100) (r.u.) | 12/11/1974 | Conferimento | 12/11/1974 | XIX - 4 | 1ª proroga | 12/11/2014 | 98,35 | ZONA B (98,35) |
| | | 7/2/1976 | Trasferimento quota | 7/2/1976 | XX - 5 | | | | |
| | | 5/10/1996 | Modifica programma lavoro | 5/10/1996 | XL - 11 | | | | |
| | | 13/2/1998 | Cambio intestazione | 1/1/1998 | XLII - 3 | | | | |
| | | 3/12/2004 | Proroga | 12/11/2004 | XLIX - 1 | | | | |
| | | 9/2/2010 | Trasferimento | 1/1/2010 | LIV - 3 | | | | |

967

| CODICE E DENOMINAZIONE DELLA CONCESSIONE | TITOLARI DELLA CONCESSIONE e relative quote di partecipazione (%) | PROVVEDIMENTI CONCERNENTI LA CONCESSIONE | | | | PERIODO DI VIGENZA | SCADENZA | AREA (Kmq) | UBICAZIONE DELLA CONCESSIONE |
|--|---|--|--------------------------|------------|----------|--------------------|------------|------------|------------------------------|
| | | Data | Natura del provvedimento | Decorrenza | BUIG | | | | |
| A.C 6.AS | ENI (100) (r.u.) | 12/11/1974 | Conferimento | 12/11/1974 | XIX - 5 | 1ª proroga | 12/11/2014 | 33,37 | ZONA A (33,37) |
| | | 7/2/1976 | Trasferimento quota | 7/2/1976 | XX - 5 | | | | |
| | | 13/2/1998 | Cambio intestazione | 1/1/1998 | XLII - 3 | | | | |
| | | 3/12/2004 | Proroga | 12/11/2004 | XLIX - 1 | | | | |

ELENCO DELLE CONCESSIONI DI COLTIVAZIONE ACCORDATE NEL SOTTOFONDO MARINO - Aggiornamento 29/febbraio/2012

968

| CODICE E DENOMINAZIONE DELLA CONCESSIONE | TITOLARI DELLA CONCESSIONE e relative quote di partecipazione (%) | PROVVEDIMENTI CONCERNENTI LA CONCESSIONE | | | | PERIODO DI VIGENZA | SCADENZA | AREA (Kmq) | UBICAZIONE DELLA CONCESSIONE |
|--|---|--|--|------------|-------------|--------------------|------------|------------|------------------------------|
| | | Data | Natura del provvedimento | Decorrenza | BUIG | | | | |
| B.C 7.LF Nota: Presentata istanza di unificazione con la concessione «FIUME TENNA» pubblicata nel B.U.I.G. Anno XX - N. 6. | EDISON (95) (r.u.) | 20/5/1975 | Conferimento | 29/5/1974 | XIX - 9 | 1ª proroga | 29/05/2014 | 201 | ZONA B (201) |
| | GAS PLUS ITALIANA (5) | 19/4/1979 | Cambio intestazione quota | 27/11/1978 | XXIII - 8 | | | | |
| | | 7/4/1989 | Trasferimento quota | 7/4/1989 | XXXIII - 11 | | | | |
| | | 4/8/1993 | Cambio intestazione quota | 23/4/1992 | XXXVII - 10 | | | | |
| | | 4/3/1994 | Trasferimento quota | 2/10/1989 | XXXVIII - 4 | | | | |
| | | 4/3/1994 | Sospensione attività di sviluppo | 23/3/1993 | XXXVIII - 4 | | | | |
| | | 18/3/1996 | Proroga sospensione attività di sviluppo | 23/3/1995 | XL - 4 | | | | |
| | | 9/5/1996 | Cambio intestazione quota | 1/1/1996 | XL - 6 | | | | |
| | | 9/5/1996 | Cambio intestazione quota | 1/3/1996 | XL - 6 | | | | |
| | | 30/4/1997 | Modifica programma sviluppo | 30/4/1997 | XLI - 5 | | | | |
| | | 23/11/1998 | Cambio intestazione quota | 29/6/1998 | XLII - 12 | | | | |
| | | 15/9/1999 | Cambio intestazione quota | 1/7/1999 | XLIII - 10 | | | | |
| | | 12/2/2004 | Cambio intestazione quota | 1/12/2003 | XLVIII - 3 | | | | |
| | | 12/2/2004 | Cambio intestazione quota | 1/1/2004 | XLVIII - 3 | | | | |
| | | 27/5/2004 | Proroga | 29/5/2004 | XLVIII - 6 | | | | |
| | | 20/7/2004 | Cambio intestazione quota | 18/5/2004 | XLVIII - 8 | | | | |

970

| CODICE E DENOMINAZIONE DELLA CONCESSIONE | TITOLARI DELLA CONCESSIONE e relative quote di partecipazione (%) | PROVVEDIMENTI CONCERNENTI LA CONCESSIONE | | | | PERIODO DI VIGENZA | SCADENZA | AREA (Kmq) | UBICAZIONE DELLA CONCESSIONE |
|--|---|--|-------------------------------------|------------|-------------|--------------------|------------|------------|------------------------------|
| | | Data | Natura del provvedimento | Decorrenza | BUIG | | | | |
| A.C 8.ME | ENI (81) (r.u.) | 5/11/1975 | Conferimento | 5/11/1975 | XX - 1 | 1ª proroga | 05/11/2015 | 51,27 | ZONA A (51,27) |
| | EDISON (19) | 10/6/1976 | Rettifica | 10/6/1976 | XX - 8 | | | | |
| | | 24/11/1978 | Trasferimento quota | 24/11/1978 | XXXIII - 7 | | | | |
| | | 16/12/1980 | Estensione titolarità | 16/12/1980 | XXV - 4 | | | | |
| | | 26/4/1983 | Cambio intestazione quota | 26/4/1983 | XXVII - 8 | | | | |
| | | 25/10/1985 | Cambio intestazione quota | 1/1/1985 | XXX - 4 | | | | |
| | | 31/7/1986 | Cambio intestazione quota | 24/12/1985 | XXXI - 2 | | | | |
| | | 19/1/1987 | Modifica programma lavoro | 19/1/1987 | XXXI - 8 | | | | |
| | | 20/7/1987 | Trasferimento quota | 1/12/1986 | XXXII - 4 | | | | |
| | | 8/11/1988 | Cambio intestazione quota | 26/11/1987 | XXXIII - 7 | | | | |
| | | 8/8/1991 | Trasferimento quota | 1/7/1989 | XXXVI - 6 | | | | |
| | | 12/5/1992 | Cambio intestazione quota | 19/6/1991 | XXXVI - 11 | | | | |
| | | 2/9/1993 | Trasferimento quota | 1/8/1992 | XXXVII - 10 | | | | |
| | | 2/9/1993 | Cambio intestazione quota | 4/11/1992 | XXXVII - 10 | | | | |
| | | 9/5/1996 | Cambio intestazione quota | 1/3/1996 | XL - 6 | | | | |
| | | 6/3/1997 | Trasferimento quota | 11/7/1996 | XLI - 4 | | | | |
| | | 6/3/1997 | Ridenominazione | 6/3/1997 | XLI - 4 | | | | |
| | | 13/2/1998 | Cambio intestazione quota | 1/1/1998 | XLII - 3 | | | | |
| | | 25/3/1998 | Modifica programma sviluppo | 25/3/1998 | XLII - 4 | | | | |
| | | 20/3/2000 | Cambio intestazione quota | 1/1/2000 | XLIV - 4 | | | | |
| | | 20/4/2001 | Cambio intestazione quota | 1/10/2000 | XLV - 5 | | | | |
| | | 18/9/2001 | Trasferimento quota | 29/6/2001 | XLV - 10 | | | | |
| | | 12/2/2004 | Intestazione quota | 1/12/2003 | XLVIII - 3 | | | | |
| | | 28/11/2005 | Proroga | 5/11/2005 | XLIX - 12 | | | | |
| | | 28/11/2005 | Approvazione nuovo programma lavori | 28/11/2005 | XLIX - 12 | | | | |

ELENCO DELLE CONCESSIONI DI COLTIVAZIONE ACCORDATE NEL SOTTOFONDO MARINO - Aggiornamento 29/febbraio/2012

971

| CODICE E DENOMINAZIONE DELLA CONCESSIONE | TITOLARI DELLA CONCESSIONE e relative quote di partecipazione (%) | PROVVEDIMENTI CONCERNENTI LA CONCESSIONE | | | | PERIODO DI VIGENZA | SCADENZA | AREA (Kmq) | UBICAZIONE DELLA CONCESSIONE |
|--|---|--|--|------------|-------------|--------------------|------------|------------|------------------------------|
| | | Data | Natura del provvedimento | Decorrenza | BUG | | | | |
| B.C 8.LF | EDISON (61,7175) (r.u.) ENI (38,2825) | 9/3/1978 | Conferimento | 9/3/1978 | XXII - 7 | 1ª proroga | 09/03/2018 | 369,62 | ZONA B (369,62) |
| | | 20/11/1978 | Trasferimento quota | 20/11/1978 | XXIII - 3 | | | | |
| | | 16/7/1979 | Cambio intestazione quota | 27/11/1978 | XXIII - 9 | | | | |
| | | 13/9/1982 | Trasferimento quota | 3/9/1982 | XXVI - 12 | | | | |
| | | 4/4/1984 | Modifica programma lavoro | 4/4/1984 | XXVIII - 7 | | | | |
| | | 8/5/1984 | Trasferimento quota | 8/5/1984 | XXVIII - 10 | | | | |
| | | 20/11/1985 | Approvazione programma definitivo | 20/11/1985 | XXX - 4 | | | | |
| | | 15/4/1987 | Trasferimento quota | 15/4/1987 | XXXI - 11 | | | | |
| | | 3/7/1989 | Modifica programma lavoro | 3/7/1989 | XXXIII - 11 | | | | |
| | | 29/6/1990 | Approvazione nuovo programma lavori | 29/6/1990 | XXXVI - 6 | | | | |
| | | 9/9/1991 | Approvazione nuovo programma di sviluppo e ricerca | 9/9/1991 | XXXV - 10 | | | | |
| | | 4/8/1993 | Cambio intestazione quota | 23/4/1992 | XXXVII - 10 | | | | |
| | | 13/2/1998 | Cambio intestazione quota | 1/1/1998 | XLII - 3 | | | | |
| | | 23/11/1998 | Cambio intestazione quota | 29/6/1998 | XLII - 12 | | | | |
| | | 15/9/1999 | Cambio intestazione quota | 1/7/1999 | XLIII - 10 | | | | |
| | | 12/2/2004 | Intestazione quota | 1/12/2003 | XLVIII - 3 | | | | |
| | | 29/2/2008 | Approvazione programma lavori | 29/2/2008 | LII - 3 | | | | |
| 29/2/2008 | Proroga | 9/3/2008 | LII - 3 | | | | | | |

972

| CODICE E DENOMINAZIONE DELLA CONCESSIONE | TITOLARI DELLA CONCESSIONE e relative quote di partecipazione (%) | PROVVEDIMENTI CONCERNENTI LA CONCESSIONE | | | | PERIODO DI VIGENZA | SCADENZA | AREA (Kmq) | UBICAZIONE DELLA CONCESSIONE |
|--|---|--|-------------------------------|------------|-----------|--------------------|------------|------------|------------------------------|
| | | Data | Natura del provvedimento | Decorrenza | BUG | | | | |
| D.C 2.AG | IONICA GAS (100) (r.u.) | 24/7/1978 | Conferimento | 24/7/1978 | XXII - 10 | 1ª proroga | 24/07/2018 | 44,35 | ZONA D (44,35) |
| | | 15/7/1997 | Integrazione programma lavoro | 15/7/1997 | XLI - 8 | | | | |
| | | 13/2/1998 | Cambio intestazione | 1/1/1998 | XLII - 3 | | | | |
| | | 10/6/2008 | Proroga | 24/7/2008 | LII - 7 | | | | |
| | | 9/2/2010 | Trasferimento | 1/1/2010 | LIV - 3 | | | | |

973

| CODICE E DENOMINAZIONE DELLA CONCESSIONE | TITOLARI DELLA CONCESSIONE e relative quote di partecipazione (%) | PROVVEDIMENTI CONCERNENTI LA CONCESSIONE | | | | PERIODO DI VIGENZA | SCADENZA | AREA (Kmq) | UBICAZIONE DELLA CONCESSIONE |
|--|---|--|---------------------------|------------|-------------|--------------------|------------|------------|------------------------------|
| | | Data | Natura del provvedimento | Decorrenza | BUG | | | | |
| B.C 9.AS | ADRIATICA IDROCARBURI (66,666667) (r.u.) EDISON (33,333333) | 20/11/1978 | Conferimento | 20/11/1978 | XXIII - 2 | 1ª proroga | 20/11/2018 | 262,86 | ZONA B (262,86) |
| | | 6/10/1992 | Trasferimento quota | 18/3/1992 | XXXVII - 10 | | | | |
| | | 2/9/1993 | Cambio intestazione quota | 4/11/1992 | XXXVII - 10 | | | | |
| | | 13/2/1998 | Cambio intestazione quota | 1/1/1998 | XLII - 3 | | | | |
| | | 12/2/2004 | Intestazione quota | 1/12/2003 | XLVIII - 3 | | | | |
| | | 10/6/2008 | Proroga | 20/11/2008 | LII - 7 | | | | |
| | | 9/2/2010 | Trasferimento quota | 1/1/2010 | LIV - 3 | | | | |

ELENCO DELLE CONCESSIONI DI COLTIVAZIONE ACCORDATE NEL SOTTOFONDO MARINO - Aggiornamento 29/febbraio/2012

975

| CODICE E DENOMINAZIONE DELLA CONCESSIONE | TITOLARI DELLA CONCESSIONE e relative quote di partecipazione (%) | PROVVEDIMENTI CONCERNENTI LA CONCESSIONE | | | | PERIODO DI VIGENZA | SCADENZA | AREA (Kmq) | UBICAZIONE DELLA CONCESSIONE |
|--|---|--|--|------------|-------------|--------------------|------------|------------|------------------------------|
| | | Data | Natura del provvedimento | Decorrenza | BUIG | | | | |
| C.C 3.AG | ENI MEDITERRANEA IDROCARBURI (100) (r.u.) | 13/6/1980 | Conferimento | 13/6/1980 | XXIV - 11 | 1ª proroga | 13/06/2020 | 394,8 | ZONA C (394,8) |
| | | 14/3/1989 | Modifica programma lavoro | 14/3/1989 | XXXIII - 11 | | | | |
| | | 8/5/1996 | Modifica programma lavoro | 8/5/1996 | XL - 6 | | | | |
| | | 22/7/1997 | Approvazione nuovo programma di esplorazione | 22/7/1997 | XLI - 8 | | | | |
| | | 13/2/1998 | Cambio intestazione | 1/1/1998 | XLII - 3 | | | | |
| | | 12/7/2005 | Trasferimento | 13/1/2005 | XLIX - 8 | | | | |
| | | 20/10/2005 | Modifica programma lavoro | 20/10/2005 | XLIX - 10 | | | | |
| | | 1/3/2010 | Proroga | 13/6/2010 | LIV - 4 | | | | |

976

| CODICE E DENOMINAZIONE DELLA CONCESSIONE | TITOLARI DELLA CONCESSIONE e relative quote di partecipazione (%) | PROVVEDIMENTI CONCERNENTI LA CONCESSIONE | | | | PERIODO DI VIGENZA | SCADENZA | AREA (Kmq) | UBICAZIONE DELLA CONCESSIONE |
|--|---|--|---|------------|-----------|--------------------|------------|------------|--|
| | | Data | Natura del provvedimento | Decorrenza | BUIG | | | | |
| D.C 3.AG Nota: Presentata istanza di rinuncia pubblicata nel B.U.I.G. Anno XLVIII - N. 11. | ENI (100) (r.u.) | 16/12/1980 | Conferimento | 16/12/1980 | XXV - 4 | 1° periodo | 16/12/2010 | 47,84 | ZONA F (24,11) ZONA D (23,73) |
| | | 5/6/1995 | Sospensione attività di sviluppo e produzione | 5/6/1995 | XXXIX - 7 | | | | |
| | | 23/6/1997 | Proroga sosp. attività di sviluppo e produzione | 31/12/1996 | XLI - 7 | | | | |
| | | 13/2/1998 | Cambio intestazione | 1/1/1998 | XLII - 3 | | | | |

977

| CODICE E DENOMINAZIONE DELLA CONCESSIONE | TITOLARI DELLA CONCESSIONE e relative quote di partecipazione (%) | PROVVEDIMENTI CONCERNENTI LA CONCESSIONE | | | | PERIODO DI VIGENZA | SCADENZA | AREA (Kmq) | UBICAZIONE DELLA CONCESSIONE |
|--|---|--|-------------------------------------|------------|-------------|--------------------|------------|------------|------------------------------|
| | | Data | Natura del provvedimento | Decorrenza | BUIG | | | | |
| B.C 10.AS | ADRIATICA IDROCARBURI (51) (r.u.) EDISON (49) | 16/12/1980 | Conferimento | 27/5/1980 | XXV - 5 | 1ª proroga | 27/05/2020 | 216,85 | ZONA B (216,85) |
| | | 7/7/1989 | Approvazione integrazione programma | 7/7/1989 | XXXIV - 2 | | | | |
| | | 6/10/1992 | Trasferimento quota | 18/3/1992 | XXXVII - 10 | | | | |
| | | 2/9/1993 | Cambio intestazione quota | 4/11/1992 | XXXVII - 10 | | | | |
| | | 13/2/1998 | Cambio intestazione quota | 1/1/1998 | XLII - 3 | | | | |
| | | 12/2/2004 | Intestazione quota | 1/12/2003 | XLVIII - 3 | | | | |
| | | 7/1/2010 | Proroga | 27/5/2010 | LIV - 2 | | | | |
| | | 9/2/2010 | Trasferimento quota | 1/1/2010 | LIV - 3 | | | | |

978

| CODICE E DENOMINAZIONE DELLA CONCESSIONE | TITOLARI DELLA CONCESSIONE e relative quote di partecipazione (%) | PROVVEDIMENTI CONCERNENTI LA CONCESSIONE | | | | PERIODO DI VIGENZA | SCADENZA | AREA (Kmq) | UBICAZIONE DELLA CONCESSIONE |
|--|---|--|--------------------------|------------|----------|--------------------|------------|------------|------------------------------|
| | | Data | Natura del provvedimento | Decorrenza | BUIG | | | | |
| A.C 9.AG Nota: Presentata istanza di proroga pubblicata nel B.U.I.G. Anno LII - N. 11. | ENI (100) (r.u.) | 26/6/1981 | Conferimento | 23/10/1979 | XXVI - 1 | 1° periodo | 23/10/2009 | 138,59 | ZONA A (138,59) |
| | | 13/2/1998 | Cambio intestazione | 1/1/1998 | XLII - 3 | | | | |

ELENCO DELLE CONCESSIONI DI COLTIVAZIONE ACCORDATE NEL SOTTOFONDO MARINO - Aggiornamento 29/febbraio/2012

979

| CODICE E DENOMINAZIONE DELLA CONCESSIONE | TITOLARI DELLA CONCESSIONE e relative quote di partecipazione (%) | PROVVEDIMENTI CONCERNENTI LA CONCESSIONE | | | | PERIODO DI VIGENZA | SCADENZA | AREA (Kmq) | UBICAZIONE DELLA CONCESSIONE |
|--|---|--|---------------------------|------------|-------------|--------------------|------------|------------|------------------------------|
| | | Data | Natura del provvedimento | Decorrenza | BUIG | | | | |
| B.C 11.AS Nota: Presentata istanza di proroga pubblicata nel B.U.I.G. Anno LIV - N. 8. | ENI (51) (r.u.) EDISON (49) | 26/6/1981 | Conferimento | 26/6/1981 | XXVI - 1 | 1° periodo | 26/06/2011 | 177,59 | ZONA B (177,59) |
| | | 6/10/1992 | Trasferimento quota | 18/3/1992 | XXXVII - 10 | | | | |
| | | 2/9/1993 | Cambio intestazione quota | 4/11/1992 | XXXVII - 10 | | | | |
| | | 13/2/1998 | Cambio intestazione quota | 1/1/1998 | XLII - 3 | | | | |
| | | 12/2/2004 | Intestazione quota | 1/12/2003 | XLVIII - 3 | | | | |

980

| CODICE E DENOMINAZIONE DELLA CONCESSIONE | TITOLARI DELLA CONCESSIONE e relative quote di partecipazione (%) | PROVVEDIMENTI CONCERNENTI LA CONCESSIONE | | | | PERIODO DI VIGENZA | SCADENZA | AREA (Kmq) | UBICAZIONE DELLA CONCESSIONE |
|--|---|--|---------------------------|------------|----------|--------------------|------------|------------|------------------------------|
| | | Data | Natura del provvedimento | Decorrenza | BUIG | | | | |
| A.C 10.AG | ENI (100) (r.u.) | 26/6/1981 | Conferimento | 23/10/1979 | XXVI - 6 | 1ª proroga | 23/10/2019 | 76,95 | ZONA A (76,95) |
| | | 25/10/1985 | Modifica programma lavoro | 25/10/1985 | XXX - 4 | | | | |
| | | 13/2/1998 | Cambio intestazione | 1/1/1998 | XLII - 3 | | | | |
| | | 29/7/2009 | Proroga | 23/10/2009 | LIII - 8 | | | | |

981

| CODICE E DENOMINAZIONE DELLA CONCESSIONE | TITOLARI DELLA CONCESSIONE e relative quote di partecipazione (%) | PROVVEDIMENTI CONCERNENTI LA CONCESSIONE | | | | PERIODO DI VIGENZA | SCADENZA | AREA (Kmq) | UBICAZIONE DELLA CONCESSIONE |
|--|---|--|---------------------------|------------|-------------|--------------------|------------|------------|------------------------------|
| | | Data | Natura del provvedimento | Decorrenza | BUIG | | | | |
| A.C 11.AG | ENI (100) (r.u.) | 26/6/1981 | Conferimento | 23/10/1979 | XXVI - 6 | 1ª proroga | 23/10/2019 | 154,69 | ZONA A (154,69) |
| | | 27/12/1983 | Estensione titolarità | 27/12/1983 | XXVIII - 3 | | | | |
| | | 25/10/1985 | Modifica programma lavoro | 25/10/1985 | XXX - 4 | | | | |
| | | 4/7/1989 | Trasferimento quota | 4/7/1989 | XXXIII - 11 | | | | |
| | | 13/2/1998 | Cambio intestazione quota | 1/1/1998 | XLII - 3 | | | | |
| | | 4/7/2001 | Cambio intestazione quota | 1/11/1991 | XLV - 8 | | | | |
| | | 7/11/2008 | Cambio intestazione quota | 19/7/2007 | LII - 12 | | | | |
| | | 6/7/2009 | Proroga | 23/10/2009 | LIII - 8 | | | | |
| | | 16/9/2011 | Trasferimento quota | 25/8/2011 | LV - 10 | | | | |
| | | 30/11/2011 | Rettifica | 30/11/2011 | LV - 12 | | | | |

983

| CODICE E DENOMINAZIONE DELLA CONCESSIONE | TITOLARI DELLA CONCESSIONE e relative quote di partecipazione (%) | PROVVEDIMENTI CONCERNENTI LA CONCESSIONE | | | | PERIODO DI VIGENZA | SCADENZA | AREA (Kmq) | UBICAZIONE DELLA CONCESSIONE |
|--|---|--|--------------------------------|------------|-------------|--------------------|------------|------------|------------------------------|
| | | Data | Natura del provvedimento | Decorrenza | BUIG | | | | |
| D.C 4.AG | IONICA GAS (100) (r.u.) | 13/9/1982 | Conferimento | 31/3/1981 | XXVI - 10 | 1ª proroga | 31/03/2021 | 16,9 | ZONA D (16,9) |
| | | 5/7/1994 | Aggiornamento programma lavori | 5/7/1994 | XXXVIII - 8 | | | | |
| | | 13/2/1998 | Cambio intestazione | 1/1/1998 | XLII - 3 | | | | |
| | | 9/2/2010 | Trasferimento | 1/1/2010 | LIV - 3 | | | | |
| | | 30/3/2012 | Proroga | 31/3/2011 | LVI - 3 | | | | |

984

| CODICE E DENOMINAZIONE DELLA CONCESSIONE | TITOLARI DELLA CONCESSIONE e relative quote di partecipazione (%) | PROVVEDIMENTI CONCERNENTI LA CONCESSIONE | | | | PERIODO DI VIGENZA | SCADENZA | AREA (Kmq) | UBICAZIONE DELLA CONCESSIONE |
|--|---|--|---|------------|-------------|--------------------|------------|------------|------------------------------|
| | | Data | Natura del provvedimento | Decorrenza | BUIG | | | | |
| A.C 12.AG | ENI (100) (r.u.) | 13/9/1982 | Conferimento | 23/10/1979 | XXVI - 12 | 1ª proroga | 23/10/2019 | 143,75 | ZONA A (143,75) |
| | | 20/1/1987 | Modifica programma lavoro | 20/1/1987 | XXXI - 5 | | | | |
| | | 17/6/1994 | Approvazione nuovo programma di ricerca | 17/6/1994 | XXXVIII - 8 | | | | |
| | | 13/2/1998 | Cambio intestazione | 1/1/1998 | XLII - 3 | | | | |
| | | 29/7/2009 | Proroga | 23/10/2009 | LIII - 8 | | | | |

ELENCO DELLE CONCESSIONI DI COLTIVAZIONE ACCORDATE NEL SOTTOFONDO MARINO - Aggiornamento 29/febbraio/2012

985

| CODICE E DENOMINAZIONE DELLA CONCESSIONE | TITOLARI DELLA CONCESSIONE e relative quote di partecipazione (%) | PROVVEDIMENTI CONCERNENTI LA CONCESSIONE | | | | PERIODO DI VIGENZA | SCADENZA | AREA (Kmq) | UBICAZIONE DELLA CONCESSIONE |
|--|---|--|---------------------------|------------|-------------|--------------------|------------|------------|------------------------------|
| | | Data | Natura del provvedimento | Decorrenza | BUGI | | | | |
| A.C 13.AS | ENI (51) (r.u.) EDISON (49) | 13/9/1982 | Conferimento | 23/10/1979 | XXVI - 12 | 1ª proroga | 23/10/2019 | 135,97 | ZONA A (135,97) |
| | | 6/12/1992 | Trasferimento quota | 18/3/1992 | XXVII - 10 | | | | |
| | | 2/9/1993 | Cambio intestazione quota | 4/11/1992 | XXXVII - 10 | | | | |
| | | 17/6/1994 | Modifica programma lavoro | 17/6/1994 | XXXVIII - 7 | | | | |
| | | 13/2/1998 | Cambio intestazione quota | 1/1/1998 | XLII - 3 | | | | |
| | | 12/2/2004 | Intestazione quota | 1/12/2003 | XLVIII - 3 | | | | |
| | | 29/7/2009 | Proroga | 23/10/2009 | LIII - 8 | | | | |

986

| CODICE E DENOMINAZIONE DELLA CONCESSIONE | TITOLARI DELLA CONCESSIONE e relative quote di partecipazione (%) | PROVVEDIMENTI CONCERNENTI LA CONCESSIONE | | | | PERIODO DI VIGENZA | SCADENZA | AREA (Kmq) | UBICAZIONE DELLA CONCESSIONE |
|--|---|--|--|------------|-------------|--------------------|------------|------------|------------------------------|
| | | Data | Natura del provvedimento | Decorrenza | BUGI | | | | |
| B.C 13.AS | ENI (51) (r.u.) EDISON (49) | 13/9/1982 | Conferimento | 27/5/1980 | XXVI - 12 | 1ª proroga | 27/05/2020 | 395,52 | ZONA B (395,52) |
| | | 6/10/1992 | Trasferimento quota | 18/3/1992 | XXXVII - 10 | | | | |
| | | 2/9/1993 | Cambio intestazione quota | 4/11/1992 | XXXVII - 10 | | | | |
| | | 23/7/1996 | Sospensione lavori di sviluppo | 23/7/1996 | XL - 8 | | | | |
| | | 23/7/1996 | Modifica programma lavoro | 23/7/1996 | XL - 8 | | | | |
| | | 13/7/1998 | Cambio intestazione quota | 1/1/1998 | XLII - 3 | | | | |
| | | 3/3/2000 | Approvazione nuovo programma di sviluppo e ricerca | 3/3/2000 | XLIV - 3 | | | | |
| | | 12/2/2004 | Intestazione quota | 1/12/2003 | XLVIII - 3 | | | | |
| | | 5/4/2011 | Proroga | 27/5/2010 | LV - 5 | | | | |

987

| CODICE E DENOMINAZIONE DELLA CONCESSIONE | TITOLARI DELLA CONCESSIONE e relative quote di partecipazione (%) | PROVVEDIMENTI CONCERNENTI LA CONCESSIONE | | | | PERIODO DI VIGENZA | SCADENZA | AREA (Kmq) | UBICAZIONE DELLA CONCESSIONE |
|--|---|--|-----------------------------|------------|-------------|--------------------|------------|------------|------------------------------|
| | | Data | Natura del provvedimento | Decorrenza | BUGI | | | | |
| B.C 14.AS | ENI (51) (r.u.) EDISON (49) | 13/9/1982 | Conferimento | 27/5/1980 | XXVI - 12 | 1ª proroga | 27/05/2020 | 228,24 | ZONA B (228,24) |
| | | 6/10/1992 | Trasferimento quota | 18/3/1992 | XXXVII - 10 | | | | |
| | | 2/9/1993 | Cambio intestazione quota | 4/11/1992 | XXXVII - 10 | | | | |
| | | 13/2/1998 | Cambio intestazione quota | 1/1/1998 | XLII - 3 | | | | |
| | | 14/1/2003 | Modifica programma sviluppo | 14/1/2003 | XLVII - 2 | | | | |
| | | 12/2/2004 | Intestazione quota | 1/12/2003 | XLVIII - 3 | | | | |
| | | 29/1/2010 | Proroga | 27/1/2010 | LIV - 2 | | | | |

988

| CODICE E DENOMINAZIONE DELLA CONCESSIONE | TITOLARI DELLA CONCESSIONE e relative quote di partecipazione (%) | PROVVEDIMENTI CONCERNENTI LA CONCESSIONE | | | | PERIODO DI VIGENZA | SCADENZA | AREA (Kmq) | UBICAZIONE DELLA CONCESSIONE |
|--|---|--|---|------------|-------------|--------------------|------------|------------|------------------------------|
| | | Data | Natura del provvedimento | Decorrenza | BUGI | | | | |
| B.C 12.AS Nota: Presentata istanza di proroga pubblicata nel B.U.I.G. Anno LIV - N. 6. | ADRIATICA IDROCARBURI (51) (r.u.) EDISON (49) | 13/9/1982 | Conferimento | 27/5/1980 | XXVII - 3 | 1° periodo | 27/05/2010 | 223,1 | ZONA B (223,1) |
| | | 20/11/1985 | Proroga inizio perforazione | 31/3/1985 | XXX - 4 | | | | |
| | | 10/7/1989 | Approvazione nuovo programma di ricerca | 10/7/1989 | XXXIV - 1 | | | | |
| | | 6/10/1992 | Trasferimento quota | 18/3/1992 | XXXVII - 10 | | | | |
| | | 2/9/1993 | Cambio intestazione quota | 4/11/1992 | XXXVII - 10 | | | | |
| | | 13/2/1998 | Cambio intestazione quota | 1/1/1998 | XLII - 3 | | | | |
| | | 12/2/2004 | Intestazione quota | 1/12/2003 | XLVIII - 3 | | | | |
| | | 9/2/2010 | Trasferimento quota | 1/1/2010 | LIV - 3 | | | | |

ELENCO DELLE CONCESSIONI DI COLTIVAZIONE ACCORDATE NEL SOTTOFONDO MARINO - Aggiornamento 29/febbraio/2012

989

| CODICE E DENOMINAZIONE DELLA CONCESSIONE | TITOLARI DELLA CONCESSIONE e relative quote di partecipazione (%) | PROVVEDIMENTI CONCERNENTI LA CONCESSIONE | | | | PERIODO DI VIGENZA | SCADENZA | AREA (Kmq) | UBICAZIONE DELLA CONCESSIONE |
|--|---|--|---------------------------|------------|-------------|--------------------|------------|------------|------------------------------|
| | | Data | Natura del provvedimento | Decorrenza | BUIG | | | | |
| A.C 14.AS Nota: Presentata istanza di proroga pubblicata nel B.U.I.G. Anno LIV - N. 4. | ENI (51) (r.u.) | 28/4/1983 | Conferimento | 18/3/1981 | XXVII - 8 | 1° periodo | 18/03/2011 | 152,28 | ZONA A (152,28) |
| | EDISON (49) | 6/10/1992 | Trasferimento quota | 18/3/1992 | XXXVII - 10 | | | | |
| | | 2/9/1993 | Cambio intestazione quota | 4/11/1992 | XXXVII - 10 | | | | |
| | | 13/2/1998 | Cambio intestazione quota | 1/1/1998 | XLII - 3 | | | | |
| | | 12/2/2004 | Intestazione quota | 1/12/2003 | XLVIII - 3 | | | | |

990

| CODICE E DENOMINAZIONE DELLA CONCESSIONE | TITOLARI DELLA CONCESSIONE e relative quote di partecipazione (%) | PROVVEDIMENTI CONCERNENTI LA CONCESSIONE | | | | PERIODO DI VIGENZA | SCADENZA | AREA (Kmq) | UBICAZIONE DELLA CONCESSIONE |
|--|---|--|---------------------------|------------|-------------|--------------------|------------|------------|------------------------------|
| | | Data | Natura del provvedimento | Decorrenza | BUIG | | | | |
| A.C 15.AX Nota: Presentata istanza di proroga pubblicata nel B.U.I.G. Anno LIV - N. 4. | ENI (90) (r.u.) | 27/4/1983 | Conferimento | 18/3/1981 | XXVII - 8 | 1° periodo | 18/03/2011 | 75,62 | ZONA A (75,62) |
| | EDISON (10) | 23/2/1984 | Rettifica | 27/4/1983 | XXXVIII - 6 | | | | |
| | | 4/8/1993 | Cambio intestazione quota | 23/4/1992 | XXXVII - 10 | | | | |
| | | 6/8/1993 | Trasferimento quota | 6/11/1990 | XXXVII - 9 | | | | |
| | | 13/2/1998 | Cambio intestazione quota | 1/1/1998 | XLII - 3 | | | | |
| | | 23/11/1998 | Cambio intestazione quota | 29/6/1998 | XLII - 12 | | | | |
| | | 15/9/1999 | Cambio intestazione quota | 1/7/1999 | XLIII - 10 | | | | |
| | | 12/2/2004 | Intestazione quota | 1/12/2003 | XLVIII - 3 | | | | |

991

| CODICE E DENOMINAZIONE DELLA CONCESSIONE | TITOLARI DELLA CONCESSIONE e relative quote di partecipazione (%) | PROVVEDIMENTI CONCERNENTI LA CONCESSIONE | | | | PERIODO DI VIGENZA | SCADENZA | AREA (Kmq) | UBICAZIONE DELLA CONCESSIONE |
|---|---|--|-----------------------------------|------------|-------------|--------------------|------------|------------|------------------------------|
| | | Data | Natura del provvedimento | Decorrenza | BUIG | | | | |
| C.C 6.EO Nota: Presentata istanza di proroga pubblicata nel B.U.I.G. Anno LVI - N. 2. | EDISON (60) (r.u.) | 17/2/1984 | Conferimento e unificazione | 17/2/1984 | XXVIII - 5 | 1° periodo | 28/12/2012 | 184,8 | ZONA C (184,8) |
| | ENI (40) | 10/10/1984 | Trasferimento quota | 10/10/1984 | XXIX - 2 | | | | |
| | | 7/8/1985 | Cambio intestazione quota | 1/1/1985 | XXIX - 12 | | | | |
| | | 2/7/1990 | Trasferimento quota | 1/7/1989 | XXXV - 3 | | | | |
| | | 12/5/1992 | Cambio intestazione quota | 19/6/1991 | XXXVI - 11 | | | | |
| | | 2/1/1993 | Trasferimento quota | 16/1/1992 | XXXVII - 9 | | | | |
| | | 2/1/1993 | Trasferimento quota e nomina r.u. | 1/8/1992 | XXXVII - 9 | | | | |
| | | 2/9/1993 | Cambio intestazione quota | 15/10/1992 | XXXVII - 10 | | | | |
| | | 13/2/1998 | Cambio intestazione quota | 1/1/1998 | XLII - 3 | | | | |
| | | 29/9/1999 | Cambio intestazione quota | 30/11/1998 | XLIII - 10 | | | | |
| | | 10/12/1999 | Assunzione quota | 31/12/1999 | XLIV - 1 | | | | |
| | | 12/2/2004 | Intestazione quota | 1/12/2003 | XLVIII - 3 | | | | |

ELENCO DELLE CONCESSIONI DI COLTIVAZIONE ACCORDATE NEL SOTTOFONDO MARINO - Aggiornamento 29/febbraio/2012

993

| CODICE E DENOMINAZIONE DELLA CONCESSIONE | TITOLARI DELLA CONCESSIONE e relative quote di partecipazione (%) | PROVVEDIMENTI CONCERNENTI LA CONCESSIONE | | | | PERIODO DI VIGENZA | SCADENZA | AREA (Kmq) | UBICAZIONE DELLA CONCESSIONE |
|--|---|--|-----------------------------|------------|-------------|--------------------|------------|------------|------------------------------|
| | | Data | Natura del provvedimento | Decorrenza | BUIG | | | | |
| B.C 15.AV | ADRIATICA IDROCARBURI (100) (r.u.) | 7/9/1984 | Conferimento | 12/1/1982 | XXIX - 2 | 1ª proroga | 12/01/2022 | 168,79 | ZONA B (168,79) |
| | | 31/7/1986 | Approvazione piano sviluppo | 31/7/1986 | XXXI - 3 | | | | |
| | | 8/8/1991 | Trasferimento quota | 1/7/1989 | XXXVI - 6 | | | | |
| | | 12/5/1992 | Cambio intestazione quota | 19/6/1991 | XXXVI - 11 | | | | |
| | | 2/9/1993 | Trasferimento quota | 1/8/1992 | XXXVII - 10 | | | | |
| | | 2/9/1993 | Cambio intestazione quota | 4/11/1992 | XXXVII - 10 | | | | |
| | | 15/10/1995 | Cambio intestazione quota | 1/1/1985 | XXX - 5 | | | | |
| | | 9/5/1996 | Cambio intestazione quota | 1/1/1996 | XL - 6 | | | | |
| | | 9/5/1996 | Cambio intestazione quota | 1/3/1996 | XL - 6 | | | | |
| | | 5/2/1998 | Assunzione quota | 29/12/1997 | XLII - 3 | | | | |
| | | 13/2/1998 | Cambio intestazione quota | 1/1/1998 | XLII - 3 | | | | |
| | | 10/3/2000 | Assunzione quota | 5/3/1998 | XLIV - 4 | | | | |
| | | 9/2/2010 | Trasferimento | 1/1/2010 | LIV - 3 | | | | |
| | | 15/3/2012 | Proroga | 12/1/2012 | LVI - 3 | | | | |

995

| CODICE E DENOMINAZIONE DELLA CONCESSIONE | TITOLARI DELLA CONCESSIONE e relative quote di partecipazione (%) | PROVVEDIMENTI CONCERNENTI LA CONCESSIONE | | | | PERIODO DI VIGENZA | SCADENZA | AREA (Kmq) | UBICAZIONE DELLA CONCESSIONE |
|--|---|--|---------------------------|------------|-------------|--------------------|------------|------------|------------------------------|
| | | Data | Natura del provvedimento | Decorrenza | BUIG | | | | |
| A.C 16.AG | ENI (70) (r.u.) EDISON (30) | 31/7/1986 | Conferimento | 19/5/1985 | XXXI - 2 | 1° periodo | 19/05/2015 | 539,84 | ZONA A (539,84) |
| | | 8/8/1991 | Trasferimento quota | 1/7/1989 | XXXVI - 6 | | | | |
| | | 12/5/1992 | Cambio intestazione quota | 19/6/1991 | XXXVI - 11 | | | | |
| | | 4/8/1993 | Cambio intestazione quota | 23/4/1992 | XXXVII - 10 | | | | |
| | | 2/9/1993 | Trasferimento quota | 1/8/1992 | XXXVII - 10 | | | | |
| | | 2/9/1993 | Cambio intestazione quota | 4/11/1992 | XXXVII - 10 | | | | |
| | | 13/2/1998 | Cambio intestazione quota | 1/1/1998 | XLII - 3 | | | | |
| | | 23/11/1998 | Cambio intestazione quota | 29/6/1998 | XLII - 12 | | | | |
| | | 15/9/1999 | Cambio intestazione quota | 1/7/1999 | XLIII - 10 | | | | |
| | | 12/2/2004 | Intestazione quota | 1/12/2003 | XLVIII - 3 | | | | |

ELENCO DELLE CONCESSIONI DI COLTIVAZIONE ACCORDATE NEL SOTTOFONDO MARINO - Aggiornamento 29/febbraio/2012

996

| CODICE E DENOMINAZIONE DELLA CONCESSIONE | TITOLARI DELLA CONCESSIONE e relative quote di partecipazione (%) | PROVVEDIMENTI CONCERNENTI LA CONCESSIONE | | | | PERIODO DI VIGENZA | SCADENZA | AREA (Kmq) | UBICAZIONE DELLA CONCESSIONE |
|--|---|--|--------------------------------------|------------|-------------|--------------------|------------|------------|------------------------------|
| | | Data | Natura del provvedimento | Decorrenza | BUIG | | | | |
| B.C 17.TO | ENI (100) (r.u.) | 18/10/1988 | Conferimento | 18/10/1988 | XXXIII - 2 | 1° periodo | 18/10/2018 | 206,94 | ZONA B (206,94) |
| | | 8/4/1991 | Cambio intestazione quota | 26/11/1987 | XXXVI - 6 | | | | |
| | | 18/7/1991 | Approvazione piano sviluppo | 18/7/1991 | XXXV - 8 | | | | |
| | | 8/2/1993 | Trasferimento quota | 13/9/1991 | XXXVII - 8 | | | | |
| | | 8/2/1993 | Trasferimento quota e nomina r.u. | 17/10/1991 | XXXVII - 8 | | | | |
| | | 2/9/1993 | Trasferimento quota | 1/8/1992 | XXXVII - 10 | | | | |
| | | 2/9/1993 | Cambio intestazione quota | 4/11/1992 | XXXVII - 10 | | | | |
| | | 3/9/1993 | Modifica programma lavoro | 3/9/1993 | XXXVII - 10 | | | | |
| | | 29/3/1994 | Trasferimento quota | 31/12/1993 | XXXVIII - 4 | | | | |
| | | 1/8/1994 | Cambio intestazione quota | 5/5/1994 | XXXVIII - 9 | | | | |
| | | 1/8/1994 | Proroga termine di inizio produzione | 1/8/1994 | XXXVIII - 9 | | | | |
| | | 7/3/1997 | Trasferimento quota | 20/12/1996 | XLI - 4 | | | | |
| | | 22/7/1997 | Trasferimento quota | 9/6/1997 | XLI - 8 | | | | |
| | | 29/10/1997 | Modifica programma sviluppo | 29/10/1997 | XLI - 11 | | | | |
| | | 3/12/1997 | Trasferimento quote | 17/10/1997 | XLII - 1 | | | | |
| | | 13/2/1998 | Cambio intestazione | 1/1/1998 | XLII - 3 | | | | |
| | | 26/11/2002 | Ampliamento | 26/11/2002 | XLVI - 12 | | | | |
| | | 14/12/2009 | Approvazione nuovo programma lavori | 14/12/2009 | LIV - 1 | | | | |

997

| CODICE E DENOMINAZIONE DELLA CONCESSIONE | TITOLARI DELLA CONCESSIONE e relative quote di partecipazione (%) | PROVVEDIMENTI CONCERNENTI LA CONCESSIONE | | | | PERIODO DI VIGENZA | SCADENZA | AREA (Kmq) | UBICAZIONE DELLA CONCESSIONE |
|--|---|--|--------------------------|------------|------------|--------------------|------------|------------|------------------------------|
| | | Data | Natura del provvedimento | Decorrenza | BUIG | | | | |
| B.C 18.RI | ENI (100) (r.u.) | 18/10/1988 | Conferimento | 18/10/1988 | XXXIII - 2 | 1° periodo | 18/10/2018 | 74,43 | ZONA B (74,43) |
| | | 9/5/1996 | Cambio intestazione | 1/1/1996 | XL - 6 | | | | |
| | | 9/5/1996 | Cambio intestazione | 1/3/1996 | XL - 6 | | | | |
| | | 1/6/1998 | Trasferimento titolarità | 1/4/1998 | XLII - 7 | | | | |

998

| CODICE E DENOMINAZIONE DELLA CONCESSIONE | TITOLARI DELLA CONCESSIONE e relative quote di partecipazione (%) | PROVVEDIMENTI CONCERNENTI LA CONCESSIONE | | | | PERIODO DI VIGENZA | SCADENZA | AREA (Kmq) | UBICAZIONE DELLA CONCESSIONE |
|--|---|--|--------------------------|------------|------------|--------------------|------------|------------|------------------------------|
| | | Data | Natura del provvedimento | Decorrenza | BUIG | | | | |
| F.C 1.AG | IONICA GAS (100) (r.u.) | 23/1/1989 | Conferimento | 24/5/1987 | XXXIII - 2 | 1° periodo | 24/05/2017 | 38,26 | ZONA F (38,26) |
| | | 13/2/1998 | Cambio intestazione | 1/1/1998 | XLII - 3 | | | | |
| | | 9/2/2010 | Trasferimento | 1/1/2010 | LIV - 3 | | | | |

1000

| CODICE E DENOMINAZIONE DELLA CONCESSIONE | TITOLARI DELLA CONCESSIONE e relative quote di partecipazione (%) | PROVVEDIMENTI CONCERNENTI LA CONCESSIONE | | | | PERIODO DI VIGENZA | SCADENZA | AREA (Kmq) | UBICAZIONE DELLA CONCESSIONE |
|--|---|--|-----------------------------|------------|-------------|--------------------|------------|------------|------------------------------|
| | | Data | Natura del provvedimento | Decorrenza | BUIG | | | | |
| A.C 17.AG | ENI (75) (r.u.) EDISON (25) | 7/4/1989 | Conferimento | 26/5/1987 | XXXIII - 11 | 1° periodo | 26/05/2017 | 151,37 | ZONA A (151,37) |
| | | 8/8/1991 | Trasferimento quota | 1/7/1989 | XXXVI - 6 | | | | |
| | | 12/5/1992 | Cambio intestazione quota | 19/6/1991 | XXXVI - 11 | | | | |
| | | 2/9/1993 | Trasferimento quota | 1/8/1992 | XXXVII - 10 | | | | |
| | | 2/9/1993 | Cambio intestazione quota | 4/11/1992 | XXXVII - 10 | | | | |
| | | 8/5/1996 | Modifica programma sviluppo | 8/5/1996 | XL - 6 | | | | |
| | | 10/4/1997 | Modifica programma sviluppo | 10/4/1997 | XLI - 5 | | | | |
| | | 13/2/1998 | Cambio intestazione quota | 1/1/1998 | XLII - 3 | | | | |
| | | 12/2/2004 | Intestazione quota | 1/12/2003 | XLVIII - 3 | | | | |

ELENCO DELLE CONCESSIONI DI COLTIVAZIONE ACCORDATE NEL SOTTOFONDO MARINO - Aggiornamento 29/febbraio/2012

1001

| CODICE E DENOMINAZIONE DELLA CONCESSIONE | TITOLARI DELLA CONCESSIONE e relative quote di partecipazione (%) | PROVVEDIMENTI CONCERNENTI LA CONCESSIONE | | | | PERIODO DI VIGENZA | SCADENZA | AREA (Kmq) | UBICAZIONE DELLA CONCESSIONE |
|--|---|--|--------------------------|------------|------------|--------------------|------------|------------|------------------------------|
| | | Data | Natura del provvedimento | Decorrenza | BUIG | | | | |
| A.C 18.AG | ENI (100) (r.u.) | 18/12/1989 | Conferimento | 4/9/1987 | XXXIV - 10 | 1° periodo | 04/09/2017 | 155,18 | ZONA A (155,18) |
| | | 13/2/1998 | Cambio intestazione | 1/1/1998 | XLII - 3 | | | | |

1002

| CODICE E DENOMINAZIONE DELLA CONCESSIONE | TITOLARI DELLA CONCESSIONE e relative quote di partecipazione (%) | PROVVEDIMENTI CONCERNENTI LA CONCESSIONE | | | | PERIODO DI VIGENZA | SCADENZA | AREA (Kmq) | UBICAZIONE DELLA CONCESSIONE |
|---|---|--|--|------------|-------------|--------------------|------------|------------|------------------------------|
| | | Data | Natura del provvedimento | Decorrenza | BUIG | | | | |
| B.C 20.AS Nota: Presentata istanza di ampliamento pubblicata nel B.U.I.G. Anno LII - N. 1. Presentata istanza di proroga pubblicata nel B.U.I.G. Anno LIII - N. 7. | ENI (51) (r.u.) EDISON (49) | 16/1/1992 | Conferimento | 27/5/1980 | XXXVI - 5 | 1° periodo | 27/05/2010 | 82,21 | ZONA B (82,21) |
| | | 6/10/1992 | Trasferimento quota | 18/3/1992 | XXXVII - 10 | | | | |
| | | 2/9/1993 | Cambio intestazione quota | 4/11/1992 | XXXVII - 10 | | | | |
| | | 2/4/1996 | Approvazione nuovo programma di esplorazione | 2/4/1996 | XL - 5 | | | | |
| | | 13/2/1998 | Cambio intestazione quota | 1/1/1998 | XLII - 3 | | | | |
| | | 12/2/2004 | Intestazione quota | 1/12/2003 | XLVIII - 3 | | | | |

1003

| CODICE E DENOMINAZIONE DELLA CONCESSIONE | TITOLARI DELLA CONCESSIONE e relative quote di partecipazione (%) | PROVVEDIMENTI CONCERNENTI LA CONCESSIONE | | | | PERIODO DI VIGENZA | SCADENZA | AREA (Kmq) | UBICAZIONE DELLA CONCESSIONE |
|--|---|--|--|------------|-------------|--------------------|------------|------------|------------------------------|
| | | Data | Natura del provvedimento | Decorrenza | BUIG | | | | |
| F.C 2.AG | ENI (100) (r.u.) | 19/3/1992 | Conferimento | 25/5/1990 | XXXVI - 6 | 1° periodo | 25/05/2020 | 556,31 | ZONA F (556,31) |
| | | 8/8/1994 | Approvazione progr. svil. definit. e ulter. ric. | 8/8/1994 | XXXVIII - 9 | | | | |
| | | 13/2/1998 | Cambio intestazione | 1/1/1998 | XLII - 3 | | | | |

1004

| CODICE E DENOMINAZIONE DELLA CONCESSIONE | TITOLARI DELLA CONCESSIONE e relative quote di partecipazione (%) | PROVVEDIMENTI CONCERNENTI LA CONCESSIONE | | | | PERIODO DI VIGENZA | SCADENZA | AREA (Kmq) | UBICAZIONE DELLA CONCESSIONE |
|--|---|--|---------------------------|------------|-------------|--------------------|------------|------------|------------------------------|
| | | Data | Natura del provvedimento | Decorrenza | BUIG | | | | |
| A.C 19.PI | ENI (85) (r.u.) MEDOILGAS ITALIA (15) | 7/3/1994 | Conferimento | 30/11/1993 | XXXVIII - 4 | 1° periodo | 30/11/2023 | 219,46 | ZONA A (219,46) |
| | | 14/6/1996 | Trasferimento quota | 1/1/1996 | XL - 7 | | | | |
| | | 14/6/1996 | Cambio intestazione quota | 23/1/1996 | XL - 7 | | | | |
| | | 13/2/1998 | Cambio intestazione quota | 1/1/1998 | XLII - 3 | | | | |
| | | 5/4/2002 | Trasferimento quota | 29/11/2001 | XLVI - 12 | | | | |
| | | 30/6/2005 | Trasferimento quota | 26/4/2005 | XLIX - 7 | | | | |
| | | 16/4/2008 | Cambio intestazione quota | 12/2/2008 | LII - 5 | | | | |

1005

| CODICE E DENOMINAZIONE DELLA CONCESSIONE | TITOLARI DELLA CONCESSIONE e relative quote di partecipazione (%) | PROVVEDIMENTI CONCERNENTI LA CONCESSIONE | | | | PERIODO DI VIGENZA | SCADENZA | AREA (Kmq) | UBICAZIONE DELLA CONCESSIONE |
|--|---|--|--------------------------|------------|-------------|--------------------|------------|------------|------------------------------|
| | | Data | Natura del provvedimento | Decorrenza | BUIG | | | | |
| A.C 20.AG | ENI (100) (r.u.) | 7/3/1994 | Conferimento | 7/3/1994 | XXXVIII - 4 | 1° periodo | 07/03/2024 | 99,42 | ZONA A (99,42) |
| | | 13/2/1998 | Cambio intestazione | 1/1/1998 | XLII - 3 | | | | |

1006

| CODICE E DENOMINAZIONE DELLA CONCESSIONE | TITOLARI DELLA CONCESSIONE e relative quote di partecipazione (%) | PROVVEDIMENTI CONCERNENTI LA CONCESSIONE | | | | PERIODO DI VIGENZA | SCADENZA | AREA (Kmq) | UBICAZIONE DELLA CONCESSIONE |
|--|---|--|-------------------------------------|------------|--------------|--------------------|------------|------------|------------------------------|
| | | Data | Natura del provvedimento | Decorrenza | BUIG | | | | |
| A.C 21.AG | ENI (51) (r.u.) EDISON (49) | 9/11/1994 | Conferimento | 9/11/1994 | XXXVIII - 12 | 1° periodo | 09/11/2024 | 99,84 | ZONA A (99,84) |
| | | 13/2/1998 | Cambio intestazione quota | 1/1/1998 | XLII - 3 | | | | |
| | | 27/11/2003 | Approvazione nuovo programma lavori | 27/11/2003 | XLVIII - 1 | | | | |
| | | 12/2/2004 | Intestazione quota | 1/12/2003 | XLVIII - 3 | | | | |

ELENCO DELLE CONCESSIONI DI COLTIVAZIONE ACCORDATE NEL SOTTOFONDO MARINO - Aggiornamento 29/febbraio/2012

1007

| CODICE E DENOMINAZIONE DELLA CONCESSIONE | TITOLARI DELLA CONCESSIONE e relative quote di partecipazione (%) | PROVVEDIMENTI CONCERNENTI LA CONCESSIONE | | | | PERIODO DI VIGENZA | SCADENZA | AREA (Kmq) | UBICAZIONE DELLA CONCESSIONE |
|--|---|--|-----------------------------|------------|--------------|--------------------|------------|------------|------------------------------|
| | | Data | Natura del provvedimento | Decorrenza | BUIG | | | | |
| B.C 21.AG | ADRIATICA IDROCARBURI (51) (r.u.) EDISON (49) | 9/11/1994 | Conferimento | 9/11/1994 | XXXVIII - 12 | 1° periodo | 09/11/2024 | 82,88 | ZONA B (82,88) |
| | | 13/2/1998 | Cambio intestazione quota | 1/1/1998 | XLII - 3 | | | | |
| | | 7/12/1999 | Modifica programma sviluppo | 7/12/1999 | XLIV - 1 | | | | |
| | | 12/2/2004 | Intestazione quota | 1/12/2003 | XLVIII - 3 | | | | |
| | | 9/2/2010 | Trasferimento quota | 1/1/2010 | LIV - 3 | | | | |

1008

| CODICE E DENOMINAZIONE DELLA CONCESSIONE | TITOLARI DELLA CONCESSIONE e relative quote di partecipazione (%) | PROVVEDIMENTI CONCERNENTI LA CONCESSIONE | | | | PERIODO DI VIGENZA | SCADENZA | AREA (Kmq) | UBICAZIONE DELLA CONCESSIONE |
|--|---|--|--|------------|----------|--------------------|------------|------------|------------------------------|
| | | Data | Natura del provvedimento | Decorrenza | BUIG | | | | |
| PORTO CORSINI MARE | ENI (100) (r.u.) | 5/10/1996 | Unificazione | 1/10/1996 | XL - 11 | 2ª proroga | 26/05/2016 | 56,41 | ZONA A (56,41) |
| | | 13/2/1998 | Cambio intestazione | 1/1/1998 | XLII - 3 | | | | |
| | | 4/7/2001 | Approvazione nuovo programma di sviluppo e ricerca | 4/7/2001 | XLV - 8 | | | | |
| | | 7/7/2006 | Proroga | 26/5/2006 | L - 8 | | | | |
| | | 13/3/2012 | Proroga | 26/5/2011 | LVI - 3 | | | | |

1009

| CODICE E DENOMINAZIONE DELLA CONCESSIONE | TITOLARI DELLA CONCESSIONE e relative quote di partecipazione (%) | PROVVEDIMENTI CONCERNENTI LA CONCESSIONE | | | | PERIODO DI VIGENZA | SCADENZA | AREA (Kmq) | UBICAZIONE DELLA CONCESSIONE |
|--|---|--|--------------------------|------------|----------|--------------------|------------|------------|------------------------------|
| | | Data | Natura del provvedimento | Decorrenza | BUIG | | | | |
| A.C 22.EA | ENI (100) (r.u.) | 18/9/1997 | Attribuzione | 1/1/1997 | XLI - 10 | 1° periodo | 01/01/2017 | 142,75 | ZONA A (142,75) |

1010

| CODICE E DENOMINAZIONE DELLA CONCESSIONE | TITOLARI DELLA CONCESSIONE e relative quote di partecipazione (%) | PROVVEDIMENTI CONCERNENTI LA CONCESSIONE | | | | PERIODO DI VIGENZA | SCADENZA | AREA (Kmq) | UBICAZIONE DELLA CONCESSIONE |
|--|---|--|--------------------------|------------|----------|--------------------|------------|------------|------------------------------|
| | | Data | Natura del provvedimento | Decorrenza | BUIG | | | | |
| A.C 23.EA | ENI (100) (r.u.) | 18/9/1997 | Attribuzione | 1/1/1997 | XLI - 10 | 1° periodo | 01/01/2017 | 71,28 | ZONA A (71,28) |

1011

| CODICE E DENOMINAZIONE DELLA CONCESSIONE | TITOLARI DELLA CONCESSIONE e relative quote di partecipazione (%) | PROVVEDIMENTI CONCERNENTI LA CONCESSIONE | | | | PERIODO DI VIGENZA | SCADENZA | AREA (Kmq) | UBICAZIONE DELLA CONCESSIONE |
|--|---|--|--------------------------|------------|----------|--------------------|------------|------------|------------------------------|
| | | Data | Natura del provvedimento | Decorrenza | BUIG | | | | |
| A.C 24.EA | ENI (100) (r.u.) | 15/6/1998 | Attribuzione | 1/1/1997 | XLII - 6 | 1° periodo | 01/01/2017 | 4,86 | ZONA A (4,86) |

1012

| CODICE E DENOMINAZIONE DELLA CONCESSIONE | TITOLARI DELLA CONCESSIONE e relative quote di partecipazione (%) | PROVVEDIMENTI CONCERNENTI LA CONCESSIONE | | | | PERIODO DI VIGENZA | SCADENZA | AREA (Kmq) | UBICAZIONE DELLA CONCESSIONE |
|--|---|--|--------------------------|------------|----------|--------------------|------------|------------|------------------------------|
| | | Data | Natura del provvedimento | Decorrenza | BUIG | | | | |
| A.C 25.EA | ENI (100) (r.u.) | 18/6/1998 | Attribuzione | 1/1/1997 | XLII - 6 | 1° periodo | 01/01/2017 | 25,88 | ZONA A (25,88) |

1013

| CODICE E DENOMINAZIONE DELLA CONCESSIONE | TITOLARI DELLA CONCESSIONE e relative quote di partecipazione (%) | PROVVEDIMENTI CONCERNENTI LA CONCESSIONE | | | | PERIODO DI VIGENZA | SCADENZA | AREA (Kmq) | UBICAZIONE DELLA CONCESSIONE |
|--|---|--|--------------------------|------------|----------|--------------------|------------|------------|------------------------------|
| | | Data | Natura del provvedimento | Decorrenza | BUIG | | | | |
| A.C 26.EA | ENI (100) (r.u.) | 18/6/1998 | Attribuzione | 1/1/1997 | XLII - 6 | 1° periodo | 01/01/2017 | 131,25 | ZONA A (131,25) |

ELENCO DELLE CONCESSIONI DI COLTIVAZIONE ACCORDATE NEL SOTTOFONDO MARINO - Aggiornamento 29/febbraio/2012

1014

| CODICE E DENOMINAZIONE DELLA CONCESSIONE | TITOLARI DELLA CONCESSIONE e relative quote di partecipazione (%) | PROVVEDIMENTI CONCERNENTI LA CONCESSIONE | | | | PERIODO DI VIGENZA | SCADENZA | AREA (Kmq) | UBICAZIONE DELLA CONCESSIONE |
|--|---|--|--------------------------|------------|----------|--------------------|------------|------------|--|
| | | Data | Natura del provvedimento | Decorrenza | BUIG | | | | |
| A.C 27.EA | ENI (100) (r.u.) | 18/6/1998 | Attribuzione | 1/1/1997 | XLII - 6 | 1° periodo | 01/01/2017 | 110 | ZONA A (95) EMILIA ROMAGNA (15) |

1015

| CODICE E DENOMINAZIONE DELLA CONCESSIONE | TITOLARI DELLA CONCESSIONE e relative quote di partecipazione (%) | PROVVEDIMENTI CONCERNENTI LA CONCESSIONE | | | | PERIODO DI VIGENZA | SCADENZA | AREA (Kmq) | UBICAZIONE DELLA CONCESSIONE |
|--|---|--|--------------------------|------------|----------|--------------------|------------|------------|------------------------------|
| | | Data | Natura del provvedimento | Decorrenza | BUIG | | | | |
| A.C 28.EA | ENI (100) (r.u.) | 18/6/1998 | Attribuzione | 1/1/1997 | XLII - 6 | 1° periodo | 01/01/2017 | 76,42 | ZONA A (76,42) |

1016

| CODICE E DENOMINAZIONE DELLA CONCESSIONE | TITOLARI DELLA CONCESSIONE e relative quote di partecipazione (%) | PROVVEDIMENTI CONCERNENTI LA CONCESSIONE | | | | PERIODO DI VIGENZA | SCADENZA | AREA (Kmq) | UBICAZIONE DELLA CONCESSIONE |
|--|---|--|--------------------------|------------|----------|--------------------|------------|------------|------------------------------|
| | | Data | Natura del provvedimento | Decorrenza | BUIG | | | | |
| A.C 29.EA | ENI (100) (r.u.) | 18/6/1998 | Attribuzione | 1/1/1997 | XLII - 6 | 1° periodo | 01/01/2017 | 81,85 | ZONA A (81,85) |

1017

| CODICE E DENOMINAZIONE DELLA CONCESSIONE | TITOLARI DELLA CONCESSIONE e relative quote di partecipazione (%) | PROVVEDIMENTI CONCERNENTI LA CONCESSIONE | | | | PERIODO DI VIGENZA | SCADENZA | AREA (Kmq) | UBICAZIONE DELLA CONCESSIONE |
|--|---|--|--------------------------|------------|----------|--------------------|------------|------------|------------------------------|
| | | Data | Natura del provvedimento | Decorrenza | BUIG | | | | |
| A.C 30.EA | ENI (100) (r.u.) | 18/6/1998 | Attribuzione | 1/1/1997 | XLII - 6 | 1° periodo | 01/01/2017 | 114,37 | ZONA A (114,37) |

1018

| CODICE E DENOMINAZIONE DELLA CONCESSIONE | TITOLARI DELLA CONCESSIONE e relative quote di partecipazione (%) | PROVVEDIMENTI CONCERNENTI LA CONCESSIONE | | | | PERIODO DI VIGENZA | SCADENZA | AREA (Kmq) | UBICAZIONE DELLA CONCESSIONE |
|--|---|--|--------------------------|------------|----------|--------------------|------------|------------|------------------------------|
| | | Data | Natura del provvedimento | Decorrenza | BUIG | | | | |
| A.C 31.EA | ENI (100) (r.u.) | 18/6/1998 | Attribuzione | 1/1/1997 | XLII - 6 | 1° periodo | 01/01/2017 | 82,19 | ZONA A (82,19) |

1019

| CODICE E DENOMINAZIONE DELLA CONCESSIONE | TITOLARI DELLA CONCESSIONE e relative quote di partecipazione (%) | PROVVEDIMENTI CONCERNENTI LA CONCESSIONE | | | | PERIODO DI VIGENZA | SCADENZA | AREA (Kmq) | UBICAZIONE DELLA CONCESSIONE |
|--|---|--|---|------------------------|----------------------|--------------------|------------|------------|------------------------------|
| | | Data | Natura del provvedimento | Decorrenza | BUIG | | | | |
| A.C 32.AG | ENI (100) (r.u.) | 16/2/1999 4/7/2001 | Conferimento Approvazione nuovo programma di ricerca | 30/11/1994 4/7/2001 | XLIII - 3 XLV - 8 | 1° periodo | 30/11/2024 | 190,04 | ZONA A (190,04) |

1020

| CODICE E DENOMINAZIONE DELLA CONCESSIONE | TITOLARI DELLA CONCESSIONE e relative quote di partecipazione (%) | PROVVEDIMENTI CONCERNENTI LA CONCESSIONE | | | | PERIODO DI VIGENZA | SCADENZA | AREA (Kmq) | UBICAZIONE DELLA CONCESSIONE |
|--|---|--|--------------------------|------------|----------|--------------------|------------|------------|------------------------------|
| | | Data | Natura del provvedimento | Decorrenza | BUIG | | | | |
| B.C 22.AG | ENI (100) (r.u.) | 2/2/2000 | Conferimento | 1/10/1994 | XLIV - 2 | 1° periodo | 01/10/2014 | 76,63 | ZONA B (76,63) |

ELENCO DELLE CONCESSIONI DI COLTIVAZIONE ACCORDATE NEL SOTTOFONDO MARINO - Aggiornamento 29/febbraio/2012

1021

| CODICE E DENOMINAZIONE DELLA CONCESSIONE | TITOLARI DELLA CONCESSIONE e relative quote di partecipazione (%) | PROVVEDIMENTI CONCERNENTI LA CONCESSIONE | | | | PERIODO DI VIGENZA | SCADENZA | AREA (Kmq) | UBICAZIONE DELLA CONCESSIONE |
|--|---|--|--------------------------|------------|------------|--------------------|------------|------------|------------------------------|
| | | Data | Natura del provvedimento | Decorrenza | BUIG | | | | |
| A.C 33.AG | ENI (100) (r.u.) | 16/11/2000 | Conferimento | 26/1/1996 | XLIV - 12 | 1° periodo | 26/01/2016 | 78,4 | ZONA A (78,4) |
| | | 31/7/2001 | Riduzione | 31/7/2001 | XLV - 10 | | | | |
| | | 12/1/2004 | Riduzione | 12/1/2004 | XLVIII - 2 | | | | |

1022

| CODICE E DENOMINAZIONE DELLA CONCESSIONE | TITOLARI DELLA CONCESSIONE e relative quote di partecipazione (%) | PROVVEDIMENTI CONCERNENTI LA CONCESSIONE | | | | PERIODO DI VIGENZA | SCADENZA | AREA (Kmq) | UBICAZIONE DELLA CONCESSIONE |
|--|---|--|--------------------------|------------|-------|--------------------|------------|------------|------------------------------|
| | | Data | Natura del provvedimento | Decorrenza | BUIG | | | | |
| A.C 34.AG | ENI (100) (r.u.) | 7/7/2006 | Conferimento | 19/6/2004 | L - 8 | 1° periodo | 19/06/2024 | 147,3 | ZONA A (147,3) |

1023

| CODICE E DENOMINAZIONE DELLA CONCESSIONE | TITOLARI DELLA CONCESSIONE e relative quote di partecipazione (%) | PROVVEDIMENTI CONCERNENTI LA CONCESSIONE | | | | PERIODO DI VIGENZA | SCADENZA | AREA (Kmq) | UBICAZIONE DELLA CONCESSIONE |
|--|---|--|--------------------------|------------|---------|--------------------|------------|------------|------------------------------|
| | | Data | Natura del provvedimento | Decorrenza | BUIG | | | | |
| A.C 35.AG | ENI (80) (r.u.) MEDOILGAS ITALIA (20) | 14/12/2009 | Conferimento | 25/11/2002 | LIV - 1 | 1° periodo | 25/11/2022 | 76,56 | ZONA A (76,56) |

ELENCO DELLE CONCESSIONI DI STOCCAGGIO ACCORDATE NELLA TERRAFERMA - Aggiornamento 29/febbraio/2012

CONCESSIONI DI STOCCAGGIO ACCORDATE NELLA TERRAFERMA

Legge 26 aprile 1974, n. 170 e Decreto Legislativo 25 novembre 1996, n. 625

Nella terraferma sono vigenti n. 16 CONCESSIONI DI STOCCAGGIO per complessivi 885,18 Km²

| Regione | Numero concessioni | Superficie (Km ²) |
|----------------|--------------------|-------------------------------|
| ABRUZZO | 2 | 101,03 |
| EMILIA ROMAGNA | 5 | 387,28 |
| LOMBARDIA | 6 | 301,78 |
| MOLISE | 0 | 6,14 |
| VENETO | 1 | 88,95 |

Nota:
Nel caso di titoli afferenti a due o più regioni finitime, a ciascuna di tali regioni viene attribuita la parte di area del titolo minerario ad essa afferente e l'unità mineraria viene attribuita alla regione cui compete la parte maggiore dell'area del titolo medesimo

ELENCO DELLE CONCESSIONI DI STOCCAGGIO ACCORDATE NELLA TERRAFERMA - Aggiornamento 29/febbraio/2012

2794

| CODICE E DENOMINAZIONE DELLA CONCESSIONE | TITOLARI DELLA CONCESSIONE e relative quote di partecipazione (%) | PROVVEDIMENTI CONCERNENTI LA CONCESSIONE | | | | PERIODO DI VIGENZA | SCADENZA | AREA (Kmq) | UBICAZIONE DELLA CONCESSIONE |
|--|---|--|---------------------------|------------|-------------|--------------------|------------|------------|------------------------------|
| | | Data | Natura del provvedimento | Decorrenza | BUIG | | | | |
| CELLINO STOCCAGGIO | EDISON STOCCAGGIO (100) (r.u.) | 10/12/1984 | Conferimento | 10/12/1984 | XXIX - 2 | 1° periodo | 10/12/2014 | 30,3786 | ABRUZZO (30,38) |
| | | 16/7/1985 | Cambio intestazione | 1/1/1985 | XXIX - 8 | | | | |
| | | 20/11/1987 | Modifica programma lavoro | 20/11/1987 | XXXII - 2 | | | | |
| | | 22/4/1991 | Trasferimento titolarità | 1/7/1989 | XXXV - 12 | | | | |
| | | 12/5/1992 | Cambio intestazione | 19/6/1991 | XXXVI - 11 | | | | |
| | | 2/9/1993 | Trasferimento titolarità | 1/8/1992 | XXXVII - 10 | | | | |
| | | 2/9/1993 | Cambio intestazione | 4/11/1992 | XXXVII - 10 | | | | |
| | | 27/9/2001 | Conferma | 27/9/2001 | XLV - 10 | | | | |
| | | 23/11/2004 | Trasferimento | 2/8/2004 | XLVIII - 12 | | | | |

2810

| CODICE E DENOMINAZIONE DELLA CONCESSIONE | TITOLARI DELLA CONCESSIONE e relative quote di partecipazione (%) | PROVVEDIMENTI CONCERNENTI LA CONCESSIONE | | | | PERIODO DI VIGENZA | SCADENZA | AREA (Kmq) | UBICAZIONE DELLA CONCESSIONE |
|--|---|--|------------------------------------|------------|----------|--------------------|------------|------------|------------------------------|
| | | Data | Natura del provvedimento | Decorrenza | BUIG | | | | |
| FIUME TRESTE STOCCAGGIO | STOCCAGGI GAS ITALIA (STOGIT) (100) (r.u.) | 21/6/1982 | Conferimento | 21/6/1982 | XXVI - 7 | 1ª proroga | 21/06/2022 | 76,79 | ABRUZZO (70,65) |
| | | 27/2/1991 | Modifica programma lavoro | 27/2/1991 | XXXV - 3 | | | | |
| | | 13/2/1998 | Cambio intestazione | 1/1/1998 | XLII - 3 | | | | MOLISE (6,14) |
| | | 13/3/2000 | Ampliamento capacità di stoccaggio | 13/3/2000 | XLIV - 4 | | | | |
| | | 11/2/2002 | Conferma e delimitazione area | 21/6/2000 | XLVI - 3 | | | | |
| | | 22/2/2002 | Cambio intestazione | 31/10/2001 | XLVI - 3 | | | | |
| | | 6/6/2011 | Proroga | 21/6/2012 | LV - 7 | | | | |

2813

| CODICE E DENOMINAZIONE DELLA CONCESSIONE | TITOLARI DELLA CONCESSIONE e relative quote di partecipazione (%) | PROVVEDIMENTI CONCERNENTI LA CONCESSIONE | | | | PERIODO DI VIGENZA | SCADENZA | AREA (Kmq) | UBICAZIONE DELLA CONCESSIONE |
|--|---|--|---|------------|-----------|--------------------|------------|------------|------------------------------|
| | | Data | Natura del provvedimento | Decorrenza | BUIG | | | | |
| SETTALA STOCCAGGIO | STOCCAGGI GAS ITALIA (STOGIT) (100) (r.u.) | 5/5/1999 | Attribuzione | 1/1/1997 | XLIII - 6 | 1° periodo | 01/01/2017 | 50,73 | LOMBARDIA (50,73) |
| | | 15/10/2001 | Conferma | 15/10/2001 | XLV - 11 | | | | |
| | | 22/2/2002 | Cambio intestazione | 31/10/2001 | XLVI - 3 | | | | |
| | | 25/10/2010 | Autorizzazione ampliamento capacità di stoccaggio | 25/10/2010 | LIV - 11 | | | | |

2814

| CODICE E DENOMINAZIONE DELLA CONCESSIONE | TITOLARI DELLA CONCESSIONE e relative quote di partecipazione (%) | PROVVEDIMENTI CONCERNENTI LA CONCESSIONE | | | | PERIODO DI VIGENZA | SCADENZA | AREA (Kmq) | UBICAZIONE DELLA CONCESSIONE |
|--|---|--|-------------------------------------|------------|-------------|--------------------|------------|------------|------------------------------|
| | | Data | Natura del provvedimento | Decorrenza | BUIG | | | | |
| COLLALTO STOCCAGGIO | EDISON STOCCAGGIO (100) (r.u.) | 16/6/1994 | Conferimento | 16/6/1994 | XXXVIII - 7 | 1° periodo | 16/06/2024 | 88,95 | VENETO (88,95) |
| | | 27/9/2001 | Conferma | 27/9/2001 | XLV - 10 | | | | |
| | | 23/11/2004 | Trasferimento | 2/8/2004 | XLVIII - 12 | | | | |
| | | 16/10/2009 | Autorizzazione ampliamento centrale | 16/10/2009 | LIII - 11 | | | | |

2892

| CODICE E DENOMINAZIONE DELLA CONCESSIONE | TITOLARI DELLA CONCESSIONE e relative quote di partecipazione (%) | PROVVEDIMENTI CONCERNENTI LA CONCESSIONE | | | | PERIODO DI VIGENZA | SCADENZA | AREA (Kmq) | UBICAZIONE DELLA CONCESSIONE |
|--|---|--|--------------------------|------------|-----------|--------------------|------------|------------|------------------------------|
| | | Data | Natura del provvedimento | Decorrenza | BUIG | | | | |
| CORTEMAGGIORE STOCCAGGIO | STOCCAGGI GAS ITALIA (STOGIT) (100) (r.u.) | 5/5/1999 | Attribuzione | 1/1/1997 | XLIII - 6 | 1° periodo | 01/01/2017 | 81,61 | EMILIA ROMAGNA (80,88) |
| | | 15/10/2001 | Conferma | 15/10/2001 | XLV - 11 | | | | |
| | | 22/2/2002 | Cambio intestazione | 31/10/2001 | XLVI - 3 | | | | LOMBARDIA (0,73) |

ELENCO DELLE CONCESSIONI DI STOCCAGGIO ACCORDATE NELLA TERRAFERMA - Aggiornamento 29/febbraio/2012

2896

| CODICE E DENOMINAZIONE DELLA CONCESSIONE | TITOLARI DELLA CONCESSIONE e relative quote di partecipazione (%) | PROVVEDIMENTI CONCERNENTI LA CONCESSIONE | | | | PERIODO DI VIGENZA | SCADENZA | AREA (Kmq) | UBICAZIONE DELLA CONCESSIONE |
|--|---|--|--------------------------|------------|-----------|--------------------|------------|------------|------------------------------|
| | | Data | Natura del provvedimento | Decorrenza | BUGI | | | | |
| RIPALTA STOCCAGGIO | STOCCAGGI GAS ITALIA (STOGIT) (100) (r.u.) | 5/5/1999 | Attribuzione | 1/1/1997 | XLIII - 6 | 1° periodo | 01/01/2017 | 62,96 | LOMBARDIA (62,96) |
| | | 27/9/2001 | Conferma | 27/9/2001 | XLV - 10 | | | | |
| | | 22/2/2002 | Cambio intestazione | 31/10/2001 | XLVI - 3 | | | | |

2903

| CODICE E DENOMINAZIONE DELLA CONCESSIONE | TITOLARI DELLA CONCESSIONE e relative quote di partecipazione (%) | PROVVEDIMENTI CONCERNENTI LA CONCESSIONE | | | | PERIODO DI VIGENZA | SCADENZA | AREA (Kmq) | UBICAZIONE DELLA CONCESSIONE |
|--|---|--|--------------------------|------------|-----------|--------------------|------------|------------|------------------------------|
| | | Data | Natura del provvedimento | Decorrenza | BUGI | | | | |
| BRUGHERIO STOCCAGGIO | STOCCAGGI GAS ITALIA (STOGIT) (100) (r.u.) | 5/5/1999 | Attribuzione | 1/1/1997 | XLIII - 6 | 1° periodo | 01/01/2017 | 57,85 | LOMBARDIA (57,85) |
| | | 27/9/2001 | Conferma | 27/9/2001 | XLV - 10 | | | | |
| | | 22/2/2002 | Cambio intestazione | 31/10/2001 | XLVI - 3 | | | | |

2907

| CODICE E DENOMINAZIONE DELLA CONCESSIONE | TITOLARI DELLA CONCESSIONE e relative quote di partecipazione (%) | PROVVEDIMENTI CONCERNENTI LA CONCESSIONE | | | | PERIODO DI VIGENZA | SCADENZA | AREA (Kmq) | UBICAZIONE DELLA CONCESSIONE |
|--|---|--|--------------------------|------------|-----------|--------------------|------------|------------|------------------------------|
| | | Data | Natura del provvedimento | Decorrenza | BUGI | | | | |
| MINERBIO STOCCAGGIO | STOCCAGGI GAS ITALIA (STOGIT) (100) (r.u.) | 5/5/1999 | Attribuzione | 1/1/1997 | XLIII - 6 | 1° periodo | 01/01/2017 | 68,61 | EMILIA ROMAGNA (68,61) |
| | | 27/9/2001 | Conferma | 27/9/2001 | XLV - 10 | | | | |
| | | 22/2/2002 | Cambio intestazione | 31/10/2001 | XLVI - 3 | | | | |

2912

| CODICE E DENOMINAZIONE DELLA CONCESSIONE | TITOLARI DELLA CONCESSIONE e relative quote di partecipazione (%) | PROVVEDIMENTI CONCERNENTI LA CONCESSIONE | | | | PERIODO DI VIGENZA | SCADENZA | AREA (Kmq) | UBICAZIONE DELLA CONCESSIONE |
|--|---|--|--------------------------|------------|-----------|--------------------|------------|------------|------------------------------|
| | | Data | Natura del provvedimento | Decorrenza | BUGI | | | | |
| SERGNANO STOCCAGGIO | STOCCAGGI GAS ITALIA (STOGIT) (100) (r.u.) | 5/5/1999 | Attribuzione | 1/1/1997 | XLIII - 6 | 1° periodo | 01/01/2017 | 42,31 | LOMBARDIA (42,31) |
| | | 15/10/2001 | Conferma | 15/10/2001 | XLV - 11 | | | | |
| | | 22/2/2002 | Cambio intestazione | 31/10/2001 | XLVI - 3 | | | | |

2921

| CODICE E DENOMINAZIONE DELLA CONCESSIONE | TITOLARI DELLA CONCESSIONE e relative quote di partecipazione (%) | PROVVEDIMENTI CONCERNENTI LA CONCESSIONE | | | | PERIODO DI VIGENZA | SCADENZA | AREA (Kmq) | UBICAZIONE DELLA CONCESSIONE |
|--|---|--|----------------------------|------------|-----------|--------------------|------------|------------|------------------------------|
| | | Data | Natura del provvedimento | Decorrenza | BUGI | | | | |
| SABBIONCELLO STOCCAGGIO | STOCCAGGI GAS ITALIA (STOGIT) (100) (r.u.) | 5/5/1999 | Attribuzione | 1/1/1997 | XLIII - 6 | 1° periodo | 01/01/2017 | 100,15 | EMILIA ROMAGNA (100,15) |
| | | 15/10/2001 | Ridenominazione e conferma | 15/10/2001 | XLV - 11 | | | | |
| | | 22/2/2002 | Cambio intestazione | 31/10/2001 | XLVI - 3 | | | | |

2922

| CODICE E DENOMINAZIONE DELLA CONCESSIONE | TITOLARI DELLA CONCESSIONE e relative quote di partecipazione (%) | PROVVEDIMENTI CONCERNENTI LA CONCESSIONE | | | | PERIODO DI VIGENZA | SCADENZA | AREA (Kmq) | UBICAZIONE DELLA CONCESSIONE |
|--|---|--|--------------------------|------------|-----------|--------------------|------------|------------|------------------------------|
| | | Data | Natura del provvedimento | Decorrenza | BUGI | | | | |
| ALFONSINE STOCCAGGIO | STOCCAGGI GAS ITALIA (STOGIT) (100) (r.u.) | 4/8/1999 | Attribuzione | 1/1/1997 | XLIII - 9 | 1° periodo | 01/01/2017 | 85,88 | EMILIA ROMAGNA (85,88) |
| | | 27/9/2001 | Conferma | 27/9/2001 | XLV - 10 | | | | |
| | | 22/2/2002 | Cambio intestazione | 31/10/2001 | XLVI - 3 | | | | |

2923

| CODICE E DENOMINAZIONE DELLA CONCESSIONE | TITOLARI DELLA CONCESSIONE e relative quote di partecipazione (%) | PROVVEDIMENTI CONCERNENTI LA CONCESSIONE | | | | PERIODO DI VIGENZA | SCADENZA | AREA (Kmq) | UBICAZIONE DELLA CONCESSIONE |
|--|---|--|-------------------------------------|------------|----------|--------------------|------------|------------|------------------------------|
| | | Data | Natura del provvedimento | Decorrenza | BUGI | | | | |
| BORDOLANO STOCCAGGIO | STOCCAGGI GAS ITALIA (STOGIT) (100) (r.u.) | 6/11/2001 | Conferimento | 6/11/2001 | XLV - 12 | 1° periodo | 06/11/2021 | 62,97 | LOMBARDIA (62,97) |
| | | 20/6/2003 | Cambio intestazione | 7/3/2003 | XLIX - 6 | | | | |
| | | 28/12/2011 | Approvazione nuovo programma lavori | 28/12/2011 | LVI - 1 | | | | |

Nota: Presentata istanza di variazione del programma dei lavori pubblicata nel B.U.I.G. Anno LV - N. 4.

ELENCO DELLE CONCESSIONI DI STOCCAGGIO ACCORDATE NELLA TERRAFERMA - Aggiornamento 29/febbraio/2012

2924

| CODICE E DENOMINAZIONE DELLA CONCESSIONE | TITOLARI DELLA CONCESSIONE e relative quote di partecipazione (%) | PROVVEDIMENTI CONCERNENTI LA CONCESSIONE | | | | PERIODO DI VIGENZA | SCADENZA | AREA (Kmq) | UBICAZIONE DELLA CONCESSIONE |
|--|---|--|--------------------------|------------|----------|--------------------|------------|------------|------------------------------|
| | | Data | Natura del provvedimento | Decorrenza | BUIG | | | | |
| SAN POTITO E COTIGNOLA STOCCAGGIO | EDISON STOCCAGGIO (90) (r.u.) BLUGAS INFRASTRUTTURE (10) | 24/4/2009 | Conferimento | 24/4/2009 | LIII - 5 | 1° periodo | 24/04/2029 | 51,76 | EMILIA ROMAGNA (51,76) |

2925

| CODICE E DENOMINAZIONE DELLA CONCESSIONE | TITOLARI DELLA CONCESSIONE e relative quote di partecipazione (%) | PROVVEDIMENTI CONCERNENTI LA CONCESSIONE | | | | PERIODO DI VIGENZA | SCADENZA | AREA (Kmq) | UBICAZIONE DELLA CONCESSIONE |
|--|---|--|--------------------------|------------|--------|--------------------|------------|------------|------------------------------|
| | | Data | Natura del provvedimento | Decorrenza | BUIG | | | | |
| CORNEGLIANO STOCCAGGIO | ITAL GAS STORAGE (100) (r.u.) | 15/3/2011 | Conferimento | 15/3/2011 | LV - 4 | 1° periodo | 15/03/2031 | 24,23 | LOMBARDIA (24,23) |

PERMESSI DI RICERCA DI RISORSE GEOTERMICHE ACCORDATI NELLA TERRAFERMA

Decreto Legislativo 11 febbraio 2010, n. 22

Nella terraferma sono vigenti n. 21 PERMESSI DI RICERCA DI RISORSE GEOTERMICHE per complessivi 2616,7 Km²

| Regione | Numero permessi | Superficie (Km ²) |
|-----------|-----------------|-------------------------------|
| LAZIO | 1 | 45,00 |
| LOMBARDIA | 1 | 78,20 |
| SICILIA | 1 | 6,49 |
| TOSCANA | 18 | 2.487,01 |

Nota:
Nel caso di titoli afferenti a due o più regioni finitime, a ciascuna di tali regioni viene attribuita la parte di area del titolo minerario ad essa afferente e l'unità mineraria viene attribuita alla regione cui compete la parte maggiore dell'area del titolo medesimo

ELENCO DEI PERMESSI DI RICERCA DI RISORSE GEOTERMICHE ACCORDATI NELLA TERRAFERMA - Aggiornamento 29/febbraio/2012

350

| CODICE E DENOMINAZIONE DEL PERMESSO | TITOLARI DEL PERMESSO e relative quote di partecipazione (%) | PROVVEDIMENTI CONCERNENTI IL PERMESSO | | | | PERIODO DI VIGENZA | SCADENZA | AREA (Kmq) | UBICAZIONE DEL PERMESSO |
|--|--|---------------------------------------|--------------------------|------------|------|--------------------|------------|------------|-------------------------|
| | | Data | Natura del provvedimento | Decorrenza | BUIG | | | | |
| PANTELLERIA Nota: Accordato con D.A. n.126 del 13 aprile 2011 il prolungamento della vigenza con lo slittamento della scadenza del titolo minerario dal 22 febbraio 2011 al 22 dicembre 2013 | GEOTERMICA (100) (r.u.) | 11/12/2004 | Conferimento | 22/2/2004 | - | 1° periodo | 22/12/2013 | 6,495 | SICILIA (6,49) |
| | | 13/4/2011 | Prolungamento vigenza | 13/4/2011 | - | | | | |

351

| CODICE E DENOMINAZIONE DEL PERMESSO | TITOLARI DEL PERMESSO e relative quote di partecipazione (%) | PROVVEDIMENTI CONCERNENTI IL PERMESSO | | | | PERIODO DI VIGENZA | SCADENZA | AREA (Kmq) | UBICAZIONE DEL PERMESSO |
|-------------------------------------|--|---------------------------------------|--------------------------|------------|--------|--------------------|------------|------------|-------------------------|
| | | Data | Natura del provvedimento | Decorrenza | BUIG | | | | |
| FRANCIACORTA | COGEME (100) (r.u.) | 31/5/2010 | Conferimento | 31/5/2010 | LV - 1 | 1° periodo | 31/05/2012 | 78,2 | LOMBARDIA (78,2) |

352

| CODICE E DENOMINAZIONE DEL PERMESSO | TITOLARI DEL PERMESSO e relative quote di partecipazione (%) | PROVVEDIMENTI CONCERNENTI IL PERMESSO | | | | PERIODO DI VIGENZA | SCADENZA | AREA (Kmq) | UBICAZIONE DEL PERMESSO |
|-------------------------------------|--|---------------------------------------|--------------------------|------------|---------|--------------------|------------|------------|-------------------------|
| | | Data | Natura del provvedimento | Decorrenza | BUIG | | | | |
| BOCCHEGGIANO | ENEL GREEN POWER (100) (r.u.) | 6/6/2011 | Conferimento | 6/6/2011 | LVI - 1 | 1° periodo | 05/06/2015 | 233,8 | TOSCANA (233,8) |

353

| CODICE E DENOMINAZIONE DEL PERMESSO | TITOLARI DEL PERMESSO e relative quote di partecipazione (%) | PROVVEDIMENTI CONCERNENTI IL PERMESSO | | | | PERIODO DI VIGENZA | SCADENZA | AREA (Kmq) | UBICAZIONE DEL PERMESSO |
|-------------------------------------|--|---------------------------------------|--------------------------|------------|--------|--------------------|------------|------------|-------------------------|
| | | Data | Natura del provvedimento | Decorrenza | BUIG | | | | |
| CATABBIO | EXERGIA TOSCANA (100) (r.u.) | 21/3/2011 | Conferimento | 21/3/2011 | LV - 5 | 1° periodo | 20/03/2015 | 40,46 | TOSCANA (40,46) |

354

| CODICE E DENOMINAZIONE DEL PERMESSO | TITOLARI DEL PERMESSO e relative quote di partecipazione (%) | PROVVEDIMENTI CONCERNENTI IL PERMESSO | | | | PERIODO DI VIGENZA | SCADENZA | AREA (Kmq) | UBICAZIONE DEL PERMESSO |
|-------------------------------------|--|---------------------------------------|--------------------------|------------|--------|--------------------|------------|------------|-------------------------|
| | | Data | Natura del provvedimento | Decorrenza | BUIG | | | | |
| CINIGIANO | GESTO ITALIA (100) (r.u.) | 21/3/2011 | Conferimento | 21/3/2011 | LV - 5 | 1° periodo | 20/03/2015 | 141,2 | TOSCANA (141,2) |

355

| CODICE E DENOMINAZIONE DEL PERMESSO | TITOLARI DEL PERMESSO e relative quote di partecipazione (%) | PROVVEDIMENTI CONCERNENTI IL PERMESSO | | | | PERIODO DI VIGENZA | SCADENZA | AREA (Kmq) | UBICAZIONE DEL PERMESSO |
|-------------------------------------|--|---------------------------------------|--------------------------|------------|---------|--------------------|------------|------------|-------------------------|
| | | Data | Natura del provvedimento | Decorrenza | BUIG | | | | |
| LA QUERCE | EXERGIA TOSCANA (100) (r.u.) | 5/9/2011 | Conferimento | 5/9/2011 | LVI - 1 | 1° periodo | 04/09/2015 | 14,92 | TOSCANA (14,92) |

356

| CODICE E DENOMINAZIONE DEL PERMESSO | TITOLARI DEL PERMESSO e relative quote di partecipazione (%) | PROVVEDIMENTI CONCERNENTI IL PERMESSO | | | | PERIODO DI VIGENZA | SCADENZA | AREA (Kmq) | UBICAZIONE DEL PERMESSO |
|-------------------------------------|--|---------------------------------------|--------------------------|------------|--------|--------------------|------------|------------|-------------------------|
| | | Data | Natura del provvedimento | Decorrenza | BUIG | | | | |
| MAZZOLLA | GESTO ITALIA (100) (r.u.) | 21/3/2011 | Conferimento | 21/3/2011 | LV - 5 | 1° periodo | 20/03/2015 | 52,5 | TOSCANA (52,5) |

ELENCO DEI PERMESSI DI RICERCA DI RISORSE GEOTERMICHE ACCORDATI NELLA TERRAFERMA - Aggiornamento 29/febbraio/2012

357

| CODICE E DENOMINAZIONE DEL PERMESSO | TITOLARI DEL PERMESSO e relative quote di partecipazione (%) | PROVVEDIMENTI CONCERNENTI IL PERMESSO | | | | PERIODO DI VIGENZA | SCADENZA | AREA (Kmq) | UBICAZIONE DEL PERMESSO |
|-------------------------------------|--|---------------------------------------|--------------------------|------------|---------|--------------------|------------|------------|-------------------------|
| | | Data | Natura del provvedimento | Decorrenza | BUIG | | | | |
| MENSANO | MAGMA ENERGY ITALIA (100) (r.u.) | 6/6/2011 | Conferimento | 6/6/2011 | LVI - 1 | 1° periodo | 05/06/2015 | 215,26 | TOSCANA (215,26) |

358

| CODICE E DENOMINAZIONE DEL PERMESSO | TITOLARI DEL PERMESSO e relative quote di partecipazione (%) | PROVVEDIMENTI CONCERNENTI IL PERMESSO | | | | PERIODO DI VIGENZA | SCADENZA | AREA (Kmq) | UBICAZIONE DEL PERMESSO |
|-------------------------------------|--|---------------------------------------|--------------------------|------------|--------|--------------------|------------|------------|-------------------------|
| | | Data | Natura del provvedimento | Decorrenza | BUIG | | | | |
| MONTE LABBRO | GEOENERGY (100) (r.u.) | 21/3/2011 | Conferimento | 21/3/2011 | LV - 5 | 1° periodo | 20/03/2015 | 87,85 | TOSCANA (87,85) |

359

| CODICE E DENOMINAZIONE DEL PERMESSO | TITOLARI DEL PERMESSO e relative quote di partecipazione (%) | PROVVEDIMENTI CONCERNENTI IL PERMESSO | | | | PERIODO DI VIGENZA | SCADENZA | AREA (Kmq) | UBICAZIONE DEL PERMESSO |
|-------------------------------------|--|---------------------------------------|--------------------------|------------|--------|--------------------|------------|------------|-------------------------|
| | | Data | Natura del provvedimento | Decorrenza | BUIG | | | | |
| MURCI | ENEL GREEN POWER (100) (r.u.) | 18/4/2011 | Conferimento | 18/4/2011 | LV - 5 | 1° periodo | 17/04/2015 | 262,7 | TOSCANA (262,7) |

360

| CODICE E DENOMINAZIONE DEL PERMESSO | TITOLARI DEL PERMESSO e relative quote di partecipazione (%) | PROVVEDIMENTI CONCERNENTI IL PERMESSO | | | | PERIODO DI VIGENZA | SCADENZA | AREA (Kmq) | UBICAZIONE DEL PERMESSO |
|-------------------------------------|--|---------------------------------------|--------------------------|------------|--------|--------------------|------------|------------|-------------------------|
| | | Data | Natura del provvedimento | Decorrenza | BUIG | | | | |
| ORCIATICO | GEOENERGY (100) (r.u.) | 21/3/2011 | Conferimento | 21/3/2011 | LV - 5 | 1° periodo | 20/03/2015 | 79,9 | TOSCANA (79,9) |

361

| CODICE E DENOMINAZIONE DEL PERMESSO | TITOLARI DEL PERMESSO e relative quote di partecipazione (%) | PROVVEDIMENTI CONCERNENTI IL PERMESSO | | | | PERIODO DI VIGENZA | SCADENZA | AREA (Kmq) | UBICAZIONE DEL PERMESSO |
|-------------------------------------|--|---------------------------------------|--------------------------|------------|---------|--------------------|------------|------------|-------------------------|
| | | Data | Natura del provvedimento | Decorrenza | BUIG | | | | |
| PITIGLIANO | GEOENERGY (100) (r.u.) | 14/10/2011 | Conferimento | 14/10/2011 | LVI - 1 | 1° periodo | 13/10/2015 | 121,55 | TOSCANA (121,55) |

362

| CODICE E DENOMINAZIONE DEL PERMESSO | TITOLARI DEL PERMESSO e relative quote di partecipazione (%) | PROVVEDIMENTI CONCERNENTI IL PERMESSO | | | | PERIODO DI VIGENZA | SCADENZA | AREA (Kmq) | UBICAZIONE DEL PERMESSO |
|-------------------------------------|--|---------------------------------------|--------------------------|------------|---------|--------------------|------------|------------|-------------------------|
| | | Data | Natura del provvedimento | Decorrenza | BUIG | | | | |
| POGGIO MONTONE | SORGENIA GEOTHERMAL (100) (r.u.) | 6/6/2011 | Conferimento | 6/6/2011 | LVI - 1 | 1° periodo | 05/06/2015 | 58,05 | TOSCANA (58,05) |

363

| CODICE E DENOMINAZIONE DEL PERMESSO | TITOLARI DEL PERMESSO e relative quote di partecipazione (%) | PROVVEDIMENTI CONCERNENTI IL PERMESSO | | | | PERIODO DI VIGENZA | SCADENZA | AREA (Kmq) | UBICAZIONE DEL PERMESSO |
|-------------------------------------|--|---------------------------------------|--------------------------|------------|--------|--------------------|------------|------------|-------------------------|
| | | Data | Natura del provvedimento | Decorrenza | BUIG | | | | |
| RIPARBELLA | GESTO ITALIA (100) (r.u.) | 21/3/2011 | Conferimento | 21/3/2011 | LV - 5 | 1° periodo | 20/03/2015 | 117,4 | TOSCANA (117,4) |

364

| CODICE E DENOMINAZIONE DEL PERMESSO | TITOLARI DEL PERMESSO e relative quote di partecipazione (%) | PROVVEDIMENTI CONCERNENTI IL PERMESSO | | | | PERIODO DI VIGENZA | SCADENZA | AREA (Kmq) | UBICAZIONE DEL PERMESSO |
|-------------------------------------|--|---------------------------------------|--------------------------|------------|---------|--------------------|------------|------------|-------------------------|
| | | Data | Natura del provvedimento | Decorrenza | BUIG | | | | |
| ROCCASTRADA | MAGMA ENERGY ITALIA (100) (r.u.) | 19/10/2011 | Conferimento | 19/10/2011 | LVI - 1 | 1° periodo | 13/10/2015 | 271,9 | TOSCANA (271,9) |

ELENCO DEI PERMESSI DI RICERCA DI RISORSE GEOTERMICHE ACCORDATI NELLA TERRAFERMA - Aggiornamento 29/febbraio/2012

366

| CODICE E DENOMINAZIONE DEL PERMESSO | TITOLARI DEL PERMESSO e relative quote di partecipazione (%) | PROVVEDIMENTI CONCERNENTI IL PERMESSO | | | | PERIODO DI VIGENZA | SCADENZA | AREA (Kmq) | UBICAZIONE DEL PERMESSO |
|-------------------------------------|--|---------------------------------------|--------------------------|------------|------|--------------------|------------|------------|-------------------------|
| | | Data | Natura del provvedimento | Decorrenza | BUIG | | | | |
| ROMA OVEST | DER (100) (r.u.) | 12/2/2009 | Conferimento | 12/2/2009 | - | 1° periodo | 12/02/2013 | 45 | LAZIO (45) |

367

| CODICE E DENOMINAZIONE DEL PERMESSO | TITOLARI DEL PERMESSO e relative quote di partecipazione (%) | PROVVEDIMENTI CONCERNENTI IL PERMESSO | | | | PERIODO DI VIGENZA | SCADENZA | AREA (Kmq) | UBICAZIONE DEL PERMESSO |
|-------------------------------------|--|---------------------------------------|--------------------------|------------|---------|--------------------|------------|------------|-------------------------|
| | | Data | Natura del provvedimento | Decorrenza | BUIG | | | | |
| MONTEBAMBOLI | ENEL GREEN POWER (100) (r.u.) | 14/10/2011 | Conferimento | 14/10/2011 | LVI - 1 | 1° periodo | 13/10/2015 | 225,96 | TOSCANA (225,96) |

368

| CODICE E DENOMINAZIONE DEL PERMESSO | TITOLARI DEL PERMESSO e relative quote di partecipazione (%) | PROVVEDIMENTI CONCERNENTI IL PERMESSO | | | | PERIODO DI VIGENZA | SCADENZA | AREA (Kmq) | UBICAZIONE DEL PERMESSO |
|-------------------------------------|--|---------------------------------------|--------------------------|------------|---------|--------------------|------------|------------|-------------------------|
| | | Data | Natura del provvedimento | Decorrenza | BUIG | | | | |
| MONTEGEMOLI | ENEL GREEN POWER (100) (r.u.) | 14/10/2011 | Conferimento | 14/10/2011 | LVI - 1 | 1° periodo | 13/10/2015 | 267,82 | TOSCANA (267,82) |

369

| CODICE E DENOMINAZIONE DEL PERMESSO | TITOLARI DEL PERMESSO e relative quote di partecipazione (%) | PROVVEDIMENTI CONCERNENTI IL PERMESSO | | | | PERIODO DI VIGENZA | SCADENZA | AREA (Kmq) | UBICAZIONE DEL PERMESSO |
|-------------------------------------|--|---------------------------------------|--------------------------|------------|---------|--------------------|------------|------------|-------------------------|
| | | Data | Natura del provvedimento | Decorrenza | BUIG | | | | |
| SAN CIPRIANO | GEOENERGY (100) (r.u.) | 14/10/2011 | Conferimento | 14/10/2011 | LVI - 1 | 1° periodo | 13/10/2015 | 137,4 | TOSCANA (137,4) |

370

| CODICE E DENOMINAZIONE DEL PERMESSO | TITOLARI DEL PERMESSO e relative quote di partecipazione (%) | PROVVEDIMENTI CONCERNENTI IL PERMESSO | | | | PERIODO DI VIGENZA | SCADENZA | AREA (Kmq) | UBICAZIONE DEL PERMESSO |
|-------------------------------------|--|---------------------------------------|--------------------------|------------|---------|--------------------|------------|------------|-------------------------|
| | | Data | Natura del provvedimento | Decorrenza | BUIG | | | | |
| MONTE SANTA CROCE | SORGENIA GEOTHERMAL (100) (r.u.) | 21/11/2011 | Conferimento | 21/11/2011 | LVI - 1 | 1° periodo | 20/11/2015 | 22,7 | TOSCANA (22,7) |

371

| CODICE E DENOMINAZIONE DEL PERMESSO | TITOLARI DEL PERMESSO e relative quote di partecipazione (%) | PROVVEDIMENTI CONCERNENTI IL PERMESSO | | | | PERIODO DI VIGENZA | SCADENZA | AREA (Kmq) | UBICAZIONE DEL PERMESSO |
|-------------------------------------|--|---------------------------------------|--------------------------|------------|---------|--------------------|------------|------------|-------------------------|
| | | Data | Natura del provvedimento | Decorrenza | BUIG | | | | |
| MURLO | SORGENIA GEOTHERMAL (100) (r.u.) | 21/11/2011 | Conferimento | 21/11/2011 | LVI - 1 | 1° periodo | 20/11/2015 | 135,64 | TOSCANA (135,64) |

PERMESSI DI RICERCA DI RISORSE GEOTERMICHE ACCORDATI NEL SOTTOFONDO MARINO

Decreto Legislativo 11 febbraio 2010, n. 22

Nel sottofondo marino sono vigenti n. 1 PERMESSI DI RICERCA DI RISORSE GEOTERMICHE per complessivi 678,3 Km²

| Zona marina | Numero permessi | Superficie (Km ²) |
|-------------|-----------------|-------------------------------|
| NESSUNA | 1 | 678,30 |

Nota:
Nel caso di titoli afferenti a due o più zone finitime, a ciascuna di tali zone viene attribuita la parte di area del titolo minerario ad essa afferente e l'unità mineraria viene attribuita alla zona cui compete la parte maggiore dell'area del titolo medesimo

ELENCO DEI PERMESSI DI RICERCA DI RISORSE GEOTERMICHE ACCORDATI NEL SOTTOFONDO MARINO - Aggiornamento 29/febbraio/2012

| CODICE E DENOMINAZIONE DEL PERMESSO | TITOLARI DEL PERMESSO e relative quote di partecipazione (%) | PROVVEDIMENTI CONCERNENTI IL PERMESSO | | | | PERIODO DI VIGENZA | SCADENZA | AREA (Kmq) | UBICAZIONE DEL PERMESSO |
|-------------------------------------|--|---------------------------------------|--------------------------|------------|-----------|--------------------|------------|------------|-------------------------|
| | | Data | Natura del provvedimento | Decorrenza | BUIG | | | | |
| TIRRENO MERIDIONALE 1 | EUROBUILDING (100) (r.u.) | 29/9/2009 | Conferimento | 29/9/2009 | LIII - 10 | 1° periodo | 29/09/2013 | 678,3 | NESSUNA (678,3) |

CONCESSIONI DI COLTIVAZIONE DI RISORSE GEOTERMICHE ACCORDATE NELLA TERRAFERMA

Decreto Legislativo 11 febbraio 2010, n. 22

Nella terraferma sono vigenti n. 11 CONCESSIONI DI COLTIVAZIONE DI RISORSE GEOTERMICHE per complessivi 638,34 Km²

| Regione | Numero concessioni | Superficie (Km ²) |
|----------------|--------------------|-------------------------------|
| EMILIA ROMAGNA | 1 | 31,72 |
| LAZIO | 1 | 111,15 |
| TOSCANA | 8 | 492,95 |
| VENETO | 1 | 2,52 |

Nota:
Nel caso di titoli afferenti a due o più regioni finitime, a ciascuna di tali regioni viene attribuita la parte di area del titolo minerario ad essa afferente e l'unità mineraria viene attribuita alla regione cui compete la parte maggiore dell'area del titolo medesimo

ELENCO DELLE CONCESSIONI DI COLTIVAZIONE DI RISORSE GEOTERMICHE ACCORDATE NELLA TERRAFERMA - Aggiornamento 29/febbraio/2012

5

| CODICE E DENOMINAZIONE DELLA CONCESSIONE | TITOLARI DELLA CONCESSIONE e relative quote di partecipazione (%) | PROVVEDIMENTI CONCERNENTI LA CONCESSIONE | | | | PERIODO DI VIGENZA | SCADENZA | AREA (Kmq) | UBICAZIONE DELLA CONCESSIONE |
|--|---|--|--------------------------------|------------|------------|--------------------|------------|------------|------------------------------|
| | | Data | Natura del provvedimento | Decorrenza | BUGI | | | | |
| BAGNORE | ENEL GREEN POWER (100) (r.u.) | 4/5/1962 | Conferimento | 4/5/1962 | - | 3ª proroga | 03/05/2013 | 45,87 | TOSCANA (45,87) |
| | | 6/8/1993 | Proroga e riperimetrazione | 4/5/1987 | XXXVII - 9 | | | | |
| | | 9/4/1998 | Proroga e riperimetrazione | 4/5/1997 | XLII - 6 | | | | |
| | | 10/3/2000 | Trasferimento | 1/10/1999 | XLIV - 5 | | | | |
| | | 28/12/2001 | Modifica denominazione sociale | 28/12/2001 | LIV - 1 | | | | |
| | | 16/8/2005 | Trasferimento | 1/6/2005 | LIV - 1 | | | | |
| | | 27/4/2007 | Proroga | 4/5/2007 | LIV - 1 | | | | |
| | | 5/2/2009 | Trasferimento | 1/12/2008 | LIV - 1 | | | | |

11

| CODICE E DENOMINAZIONE DELLA CONCESSIONE | TITOLARI DELLA CONCESSIONE e relative quote di partecipazione (%) | PROVVEDIMENTI CONCERNENTI LA CONCESSIONE | | | | PERIODO DI VIGENZA | SCADENZA | AREA (Kmq) | UBICAZIONE DELLA CONCESSIONE |
|--|---|--|---|------------|-------------|--------------------|------------|------------|------------------------------|
| | | Data | Natura del provvedimento | Decorrenza | BUGI | | | | |
| PIANCASTAGNAIO | ENEL GREEN POWER (100) (r.u.) | 25/12/1968 | Conferimento | 28/12/1968 | - | 1° periodo | 28/02/2013 | 47,91 | TOSCANA (47,91) |
| | | 20/1/1994 | Classificazione conferma e riperimetrazione | 20/1/1994 | XXXVIII - 2 | | | | |
| | | 10/3/2000 | Trasferimento | 1/10/1999 | XLIV - 5 | | | | |
| | | 28/12/2001 | Modifica denominazione sociale | 28/12/2001 | LIV - 1 | | | | |
| | | 16/8/2005 | Trasferimento | 1/6/2005 | LIV - 1 | | | | |
| | | 5/2/2009 | Trasferimento | 1/12/2008 | LIV - 1 | | | | |

12

| CODICE E DENOMINAZIONE DELLA CONCESSIONE | TITOLARI DELLA CONCESSIONE e relative quote di partecipazione (%) | PROVVEDIMENTI CONCERNENTI LA CONCESSIONE | | | | PERIODO DI VIGENZA | SCADENZA | AREA (Kmq) | UBICAZIONE DELLA CONCESSIONE |
|--|---|--|---|------------|-----------|--------------------|------------|------------|------------------------------|
| | | Data | Natura del provvedimento | Decorrenza | BUGI | | | | |
| RIO SECCO | ENEL GREEN POWER (100) (r.u.) | 16/1/1970 | Conferimento | 16/1/1970 | - | 1° periodo | 30/12/2024 | 55,25 | TOSCANA (55,25) |
| | | 30/12/1994 | Classificazione conferma e riperimetrazione | 30/12/1994 | XXXIX - 1 | | | | |
| | | 30/12/1994 | Ampliamento | 30/12/1994 | XXXIX - 1 | | | | |
| | | 10/3/2000 | Trasferimento | 1/10/1999 | XLIV - 5 | | | | |
| | | 28/12/2001 | Modifica denominazione sociale | 28/12/2001 | LIV - 1 | | | | |
| | | 16/8/2005 | Trasferimento | 1/6/2005 | LIV - 1 | | | | |
| | | 5/2/2009 | Trasferimento | 1/12/2008 | LIV - 1 | | | | |

15

| CODICE E DENOMINAZIONE DELLA CONCESSIONE | TITOLARI DELLA CONCESSIONE e relative quote di partecipazione (%) | PROVVEDIMENTI CONCERNENTI LA CONCESSIONE | | | | PERIODO DI VIGENZA | SCADENZA | AREA (Kmq) | UBICAZIONE DELLA CONCESSIONE |
|--|---|--|---|------------|-------------|--------------------|------------|------------|------------------------------|
| | | Data | Natura del provvedimento | Decorrenza | BUGI | | | | |
| FERRARA | ENI (50) (r.u.) ERGA (50) | 19/7/1984 | Conferimento | 19/7/1984 | - | 1° periodo | 19/07/2014 | 31,72 | EMILIA ROMAGNA (31,72) |
| | | 4/1/1994 | Classificazione conferma e riperimetrazione | 4/1/1994 | XXXVIII - 3 | | | | |
| | | 13/2/1998 | Cambio intestazione quota | 1/1/1998 | XLII - 3 | | | | |
| | | 10/3/2000 | Trasferimento quota | 1/10/1999 | XLIV - 5 | | | | |

ELENCO DELLE CONCESSIONI DI COLTIVAZIONE DI RISORSE GEOTERMICHE ACCORDATE NELLA TERRAFERMA - Aggiornamento 29/febbraio/2012

17

| CODICE E DENOMINAZIONE DELLA CONCESSIONE | TITOLARI DELLA CONCESSIONE e relative quote di partecipazione (%) | PROVVEDIMENTI CONCERNENTI LA CONCESSIONE | | | | PERIODO DI VIGENZA | SCADENZA | AREA (Kmq) | UBICAZIONE DELLA CONCESSIONE |
|--|---|--|---|------------|-----------|--------------------|------------|------------|------------------------------|
| | | Data | Natura del provvedimento | Decorrenza | BUIG | | | | |
| VICENZA | AIM SERVIZI A RETE (100) (r.u.) | 22/7/1985 | Conferimento | 22/7/1985 | - | 1° periodo | 22/07/2015 | 2,52 | VENETO (2,52) |
| | | 13/2/1998 | Cambio intestazione quota | 1/1/1998 | XLII - 3 | | | | |
| | | 16/3/1999 | Classificazione conferma e riperimetrazione | 16/3/1999 | XLIII - 4 | | | | |
| | | | | | | | | | |

21

| CODICE E DENOMINAZIONE DELLA CONCESSIONE | TITOLARI DELLA CONCESSIONE e relative quote di partecipazione (%) | PROVVEDIMENTI CONCERNENTI LA CONCESSIONE | | | | PERIODO DI VIGENZA | SCADENZA | AREA (Kmq) | UBICAZIONE DELLA CONCESSIONE |
|--|---|--|--------------------------------|------------|--------------|--------------------|------------|------------|------------------------------|
| | | Data | Natura del provvedimento | Decorrenza | BUIG | | | | |
| CANNETO | ENEL GREEN POWER (100) (r.u.) | 1/8/1991 | Conferimento | 9/7/1990 | XXXVI - 4 | 1° periodo | 09/07/2020 | 52,74 | TOSCANA (52,74) |
| | | 21/10/1994 | Riperimetrazione | 7/3/1994 | XXXVIII - 11 | | | | |
| | | 10/3/2000 | Trasferimento | 1/10/1999 | XLIV - 5 | | | | |
| | | 28/12/2001 | Modifica denominazione sociale | 28/12/2001 | LIV - 1 | | | | |
| | | 16/8/2005 | Trasferimento | 1/6/2005 | LIV - 1 | | | | |
| | | 5/2/2009 | Trasferimento | 1/12/2008 | LIV - 1 | | | | |

22

| CODICE E DENOMINAZIONE DELLA CONCESSIONE | TITOLARI DELLA CONCESSIONE e relative quote di partecipazione (%) | PROVVEDIMENTI CONCERNENTI LA CONCESSIONE | | | | PERIODO DI VIGENZA | SCADENZA | AREA (Kmq) | UBICAZIONE DELLA CONCESSIONE |
|--|---|--|---|------------|-------------|--------------------|------------|------------|------------------------------|
| | | Data | Natura del provvedimento | Decorrenza | BUIG | | | | |
| LARDERELLO | ENEL GREEN POWER (100) (r.u.) | 7/3/1994 | Classificazione unificazione e riperimetrazione | 7/3/1994 | XXXVIII - 4 | 1° periodo | 07/03/2024 | 82,74 | TOSCANA (82,74) |
| | | 10/3/2000 | Trasferimento | 1/10/1999 | XLIV - 5 | | | | |
| | | 28/12/2001 | Modifica denominazione sociale | 28/12/2001 | LIV - 1 | | | | |
| | | 19/10/2004 | Modifica programma lavoro | 19/10/2004 | XLIX - 2 | | | | |
| | | 16/8/2005 | Trasferimento | 1/6/2005 | LIV - 1 | | | | |
| | | 5/2/2009 | Trasferimento | 1/12/2008 | LIV - 1 | | | | |
| | | | | | | | | | |

23

| CODICE E DENOMINAZIONE DELLA CONCESSIONE | TITOLARI DELLA CONCESSIONE e relative quote di partecipazione (%) | PROVVEDIMENTI CONCERNENTI LA CONCESSIONE | | | | PERIODO DI VIGENZA | SCADENZA | AREA (Kmq) | UBICAZIONE DELLA CONCESSIONE |
|--|---|--|---|------------|-------------|--------------------|------------|------------|------------------------------|
| | | Data | Natura del provvedimento | Decorrenza | BUIG | | | | |
| LUSTIGNANO | ENEL GREEN POWER (100) (r.u.) | 7/3/1994 | Classificazione unificazione e riperimetrazione | 7/3/1994 | XXXVIII - 4 | 1° periodo | 07/03/2024 | 77,85 | TOSCANA (77,85) |
| | | 10/3/2000 | Trasferimento | 1/10/1999 | XLIV - 5 | | | | |
| | | 28/12/2001 | Modifica denominazione sociale | 28/12/2001 | LIV - 1 | | | | |
| | | 16/8/2005 | Trasferimento | 1/6/2005 | LIV - 1 | | | | |
| | | 5/2/2009 | Trasferimento | 1/12/2008 | LIV - 1 | | | | |
| | | | | | | | | | |

26

| CODICE E DENOMINAZIONE DELLA CONCESSIONE | TITOLARI DELLA CONCESSIONE e relative quote di partecipazione (%) | PROVVEDIMENTI CONCERNENTI LA CONCESSIONE | | | | PERIODO DI VIGENZA | SCADENZA | AREA (Kmq) | UBICAZIONE DELLA CONCESSIONE |
|--|---|--|---|------------|-----------|--------------------|------------|------------|------------------------------|
| | | Data | Natura del provvedimento | Decorrenza | BUIG | | | | |
| TRAVALLE | ENEL GREEN POWER (100) (r.u.) | 30/12/1994 | Classificazione unificazione e riperimetrazione | 30/12/1994 | XXXIX - 1 | 1° periodo | 30/12/2024 | 85,39 | TOSCANA (85,39) |
| | | 10/3/2000 | Trasferimento | 1/10/1999 | XLIV - 5 | | | | |
| | | 28/12/2001 | Modifica denominazione sociale | 28/12/2001 | LIV - 1 | | | | |
| | | 16/8/2005 | Trasferimento | 1/6/2005 | LIV - 1 | | | | |
| | | 5/2/2009 | Trasferimento | 1/12/2008 | LIV - 1 | | | | |
| | | | | | | | | | |

ELENCO DELLE CONCESSIONI DI COLTIVAZIONE DI RISORSE GEOTERMICHE ACCORDATE NELLA TERRAFERMA - Aggiornamento 29/febbraio/2012

28

| CODICE E DENOMINAZIONE DELLA CONCESSIONE | TITOLARI DELLA CONCESSIONE e relative quote di partecipazione (%) | PROVVEDIMENTI CONCERNENTI LA CONCESSIONE | | | | PERIODO DI VIGENZA | SCADENZA | AREA (Kmq) | UBICAZIONE DELLA CONCESSIONE |
|--|---|--|--------------------------------|------------|-----------|--------------------|------------|------------|------------------------------|
| | | Data | Natura del provvedimento | Decorrenza | BUG | | | | |
| CHIUSDINO | ENEL GREEN POWER (100) (r.u.) | 29/1/1999 | Classificazione e conferimento | 3/1/1999 | XLIII - 3 | 1° periodo | 03/01/2029 | 45,2 | TOSCANA (45,2) |
| | | 10/3/2000 | Trasferimento | 1/10/1999 | XLIV - 5 | | | | |
| | | 1/10/2001 | Modifica programma lavoro | 1/10/2001 | XLV - 11 | | | | |
| | | 28/12/2001 | Modifica denominazione sociale | 28/12/2001 | LIV - 1 | | | | |
| | | 16/8/2005 | Trasferimento | 1/6/2005 | LIV - 1 | | | | |
| | | 5/2/2009 | Trasferimento | 1/12/2008 | LIV - 1 | | | | |

32

| CODICE E DENOMINAZIONE DELLA CONCESSIONE | TITOLARI DELLA CONCESSIONE e relative quote di partecipazione (%) | PROVVEDIMENTI CONCERNENTI LA CONCESSIONE | | | | PERIODO DI VIGENZA | SCADENZA | AREA (Kmq) | UBICAZIONE DELLA CONCESSIONE |
|--|---|--|---|------------|-------------|--------------------|------------|------------|------------------------------|
| | | Data | Natura del provvedimento | Decorrenza | BUG | | | | |
| VALENTANO | ERGA (100) (r.u.) | 9/10/1986 | Conferimento | 9/10/1986 | - | 1° periodo | 09/10/2011 | 111,15 | LAZIO (111,15) |
| | | 26/2/1993 | Trasferimento quota | 7/7/1992 | XXXVII - 9 | | | | |
| | | 3/4/1994 | Classificazione conferma e riperimetrazione | 3/4/1994 | XXXVIII - 4 | | | | |
| | | 9/10/1995 | Ampliamento | 9/10/1995 | XXXIX - 11 | | | | |
| | | 10/3/2000 | Trasferimento | 1/10/1999 | XLIV - 5 | | | | |

ELENCO DELLE DITTE TITOLARI, RAPPRESENTANTI UNICHE E CONTITOLARI DI TITOLI MINERARI PER LA RICERCA E LA COLTIVAZIONE DI IDROCARBURI E DI RISORSE GEOTERMICHE

Aggiornamento 29/febbraio/2012

ADRIATICA IDROCARBURI

S.p.A. (c.f. n. 02288100692), con sede in San Giovanni Teatino (CH), Via Aterno, 157 (C.a.p. 66020)

TITOLI IN CUI LA DITTA E' PRESENTE

| PERMESSI DI RICERCA IN TERRAFERMA | | |
|-----------------------------------|--|----------------------------|
| | Numero titoli | Superficie pro-quota (Kmq) |
| Unico titolare | 3 | 401,06 |
| | PESCOENNATARO BUCCHIANICO ORTONA | |
| Rappresentante unico | 2 | 626,21 |
| | MUTIGNANO SETTECERRI | |
| Total | 5 | 1.027,27 |

| CONCESSIONI DI COLTIVAZIONE IN TERRAFERMA | | |
|---|---|----------------------------|
| | Numero titoli | Superficie pro-quota (Kmq) |
| Unico titolare | 2 | 65,80 |
| | MIGLIANICO MASSERIA VERTICCHIO | |
| Rappresentante unico | 4 | 155,05 |
| | S. BENEDETTO DEL TRONTO MONTE CASTELLANO CAPPARUCCIA COLLE S. GIOVANNI | |
| Contitolare | 2 | 37,44 |
| | MONTE URANO MONTEGRANARO | |
| Total | 8 | 258,28 |

| CONCESSIONI DI COLTIVAZIONE NEL SOTTOFONDO MARINO | | |
|---|---|----------------------------|
| | Numero titoli | Superficie pro-quota (Kmq) |
| Unico titolare | 4 | 636,00 |
| | B.C 15.AV B.C 5.AS B.C 4.AS B.C 3.AS | |
| Rappresentante unico | 4 | 441,88 |
| | B.C 9.AS B.C 21.AG B.C 12.AS B.C 10.AS | |
| Total | 8 | 1.077,88 |

Compressivamente ADRIATICA IDROCARBURI è presente in 21 titoli per una superficie pro-quota totale di 2.363,43 Kmq

AIM SERVIZI A RETE

S.r.l. (c.f. n. 03196810240), con sede in Vicenza, Contrà Pedemuro San Biagio, 72

TITOLI IN CUI LA DITTA E' PRESENTE

| CONCESSIONI DI COLTIVAZIONE DI RISORSE GEOTERMICHE IN TERRAFERMA | | |
|--|---------------|----------------------------|
| | Numero titoli | Superficie pro-quota (Kmq) |
| Unico titolare | 1 | 2,52 |
| | VICENZA | |
| Total | 1 | 2,52 |

Compressivamente AIM SERVIZI A RETE è presente in 1 titolo per una superficie pro-quota totale di 2,52 Kmq

JOINT-VENTURES

| EDISON | |
|--------|--|
| | B.C 9.AS B.C 10.AS B.C 12.AS B.C 21.AG CAPPARUCCIA MONTE CASTELLANO MONTE URANO MONTEGRANARO S. BENEDETTO DEL TRONTO |

| GAS PLUS ITALIANA | |
|-------------------|---|
| | COLLE S. GIOVANNI MONTEGRANARO MUTIGNANO S. BENEDETTO DEL TRONTO |

| MEDOILGAS ITALIA | |
|------------------|------------|
| | SETTECERRI |

ELENCO DELLE DITTE - Aggiornamento 29/febbraio/2012

ALEANNA RESOURCES

LLC (c.f. n. 01126490778), con sede legale in Delaware (U.S.A.), sede secondaria in Matera, Via XX Settembre, 45 (C.a.p. 75100) e domicilio eletto in Roma, c/o lo Studio Legale Emanuele Turco, Viale G. Rossini, 9 (C.a.p. 00198).

TITOLI IN CUI LA DITTA E' PRESENTE

| PERMESSI DI RICERCA IN TERRAFERMA | | |
|-----------------------------------|--|----------------------------|
| | Numero titoli | Superficie pro-quota (Kmq) |
| Unico titolare | 8 | 1.419,64 |
| | BELGIOIOSO FANTOZZA TORRENTE ACQUA FREDDA BUGIA MOLINO PONTE DEI GRILLI PONTE DEL DIAVOLO CORTE DEI SIGNORI | |
| Total | 8 | 1.419,64 |

Complessivamente ALEANNA RESOURCES è presente in 8 titoli per una superficie pro-quota totale di 1.419,64 Kmq

APENNINE ENERGY

S.r.l. (c.f. n. 01348720358), con sede legale ed uffici in Roma, Via Alberico II, 31 (C.a.p. 00193).

TITOLI IN CUI LA DITTA E' PRESENTE

| PERMESSI DI RICERCA IN TERRAFERMA | | |
|-----------------------------------|--|----------------------------|
| | Numero titoli | Superficie pro-quota (Kmq) |
| Unico titolare | 1 | 154,50 |
| | BADILE | |
| Rappresentante unico | 5 | 838,97 |
| | CARITA' VILLA GIGLI MONTELURO SAMBUCHETO MONTEMARCIANO | |
| Contitolare | 3 | 224,83 |
| | COLLE GINESTRE TORRENTE ALVO MONTE NEGRO | |
| Total | 9 | 1.218,30 |

| CONCESSIONI DI COLTIVAZIONE IN TERRAFERMA | | |
|---|------------------|----------------------------|
| | Numero titoli | Superficie pro-quota (Kmq) |
| Rappresentante unico | 1 | 23,47 |
| | FORTE S. DAMIANO | |
| Total | 1 | 23,47 |

Complessivamente APENNINE ENERGY è presente in 10 titoli per una superficie pro-quota totale di 1.241,78 Kmq

ASCENT RESOURCES ITALIA

S.r.l. (c.f. n. 13140670152) con sede legale in Roma, Via Cassia 1020 (C.a.p. 00189) e sede amministrativa in San Donato Milanese, Via Emilia, 20 (C.a.p. 20097).

TITOLI IN CUI LA DITTA E' PRESENTE

| PERMESSI DI RICERCA IN TERRAFERMA | | |
|-----------------------------------|--------------------|----------------------------|
| | Numero titoli | Superficie pro-quota (Kmq) |
| Unico titolare | 2 | 544,70 |
| | CENTO BASTIGLIA | |
| Rappresentante unico | 1 | 188,28 |
| | FIUME ARRONE | |
| Contitolare | 1 | 363,52 |
| | FROSINONE | |
| Total | 4 | 1.096,50 |

Complessivamente ASCENT RESOURCES ITALIA è presente in 4 titoli per una superficie pro-quota totale di 1.096,5 Kmq

AUDAX ENERGY

S.r.l. (c.f. n. 09986991009), con sede in Roma, Via Antonio Nibby, 7 (C.a.p. 00161)

TITOLI IN CUI LA DITTA E' PRESENTE

| PERMESSI DI RICERCA NEL SOTTOFONDO MARINO | | |
|---|---------------|----------------------------|
| | Numero titoli | Superficie pro-quota (Kmq) |
| Unico titolare | 1 | 657,19 |
| | G.R 15.PU | |
| Total | 1 | 657,19 |

Complessivamente AUDAX ENERGY è presente in 1 titolo per una superficie pro-quota totale di 657,19 Kmq

JOINT-VENTURES

| CELTIQUE ENERGIE | |
|------------------|---|
| | CARITA' MONTE NEGRO TORRENTE ALVO |

| COMPAGNIA GENERALE IDROCARBURI | |
|--------------------------------|-------------------------------|
| | COLLE GINESTRE VILLA GIGLI |

| ITALMIN EXPLORATION | |
|---------------------|------------------|
| | FORTE S. DAMIANO |

| PETREN | |
|--------|-------------------------|
| | MONTELURO SAMBUCHETO |

| SARP | |
|------|---------------|
| | MONTEMARCIANO |

JOINT-VENTURES

| ITALMIN EXPLORATION | |
|---------------------|--------------|
| | FIUME ARRONE |

| PENTEX ITALIA | |
|---------------|-----------|
| | FROSINONE |

ELENCO DELLE DITTE - Aggiornamento 29/febbraio/2012

AVOBONE ITALY

S.r.l. (c.f. n. 06295250960), con sede legale in Milano, Via Vittor Pisani, 27 (C.a.p. 20124) .

TITOLI IN CUI LA DITTA E' PRESENTE

| PERMESSI DI RICERCA IN TERRAFERMA | | |
|-----------------------------------|---------------|----------------------------|
| | Numero titoli | Superficie pro-quota (Kmq) |
| Contitolare | 1 | 66,76 |
| | SAVIO | |
| Total | 1 | 66,76 |

Compressivamente AVOBONE ITALY è presente in 1 titolo per una superficie pro-quota totale di 66,76 Kmq

JOINT-VENTURES

| | |
|----------------------------|-------|
| NORTHERN PETROLEUM LIMITED | |
| | SAVIO |

BG GAS INTERNATIONAL BV FILIALE ITALIANA

(c.f. n. 03362070967) con sede in Milano, Piazza Cavour, 2 (C.A.P. 20121).

TITOLI IN CUI LA DITTA E' PRESENTE

| PERMESSI DI RICERCA IN TERRAFERMA | | |
|-----------------------------------|---------------|----------------------------|
| | Numero titoli | Superficie pro-quota (Kmq) |
| Contitolare | 1 | 156,98 |
| | VIGEVANO | |
| Total | 1 | 156,98 |

Compressivamente BG GAS INTERNATIONAL BV FILIALE ITALIANA è presente in 1 titolo per una superficie pro-quota totale di 156,98 Kmq

JOINT-VENTURES

| | |
|--------|----------|
| EDISON | |
| | VIGEVANO |

| | |
|-----|----------|
| ENI | |
| | VIGEVANO |

BLUGAS INFRASTRUTTURE

S.r.l.

TITOLI IN CUI LA DITTA E' PRESENTE

| CONCESSIONI DI STOCCAGGIO IN TERRAFERMA | | |
|---|-----------------------------------|----------------------------|
| | Numero titoli | Superficie pro-quota (Kmq) |
| Contitolare | 1 | 5,18 |
| | SAN POTITO E COTIGNOLA STOCCAGGIO | |
| Total | 1 | 5,18 |

Compressivamente BLUGAS INFRASTRUTTURE è presente in 1 titolo per una superficie pro-quota totale di 5,18 Kmq

JOINT-VENTURES

| | |
|-------------------|-----------------------------------|
| EDISON STOCCAGGIO | |
| | SAN POTITO E COTIGNOLA STOCCAGGIO |

CELTIQUE ENERGIE

S.p.A. (c.f. n. 01191080777), con sede legale a Matera, Via XX Settembre, 45 (C.a.p. 75100) e sede operativa a Ferrara, c/o G.E. Plan Consulting, Via Borgo dei Leoni, 132 (C.a.p. 44121)

TITOLI IN CUI LA DITTA E' PRESENTE

| PERMESSI DI RICERCA IN TERRAFERMA | | |
|-----------------------------------|------------------------------|----------------------------|
| | Numero titoli | Superficie pro-quota (Kmq) |
| Rappresentante unico | 2 | 186,02 |
| | TORRENTE ALVO MONTE NEGRO | |
| Contitolare | 1 | 264,88 |
| | CARITA' | |
| Total | 3 | 450,90 |

Compressivamente CELTIQUE ENERGIE è presente in 3 titoli per una superficie pro-quota totale di 450,9 Kmq

JOINT-VENTURES

| | |
|-----------------|---|
| APENNINE ENERGY | |
| | CARITA' MONTE NEGRO TORRENTE ALVO |

CH4 LIZZANO

S.a.s. di Paolo Bonucci & C., (c.f. n. 00671920379) con sede in Lizzano in Belvedere (BO), Via III Novembre, 51 (C.A.P. 40042)

TITOLI IN CUI LA DITTA E' PRESENTE

| CONCESSIONI DI COLTIVAZIONE IN TERRAFERMA | | |
|---|-------------------|----------------------------|
| | Numero titoli | Superficie pro-quota (Kmq) |
| Unico titolare | 2 | 3,25 |
| | POZZA GRECCHIA | |
| Total | 2 | 3,25 |

Compressivamente CH4 LIZZANO è presente in 2 titoli per una superficie pro-quota totale di 3,25 Kmq

ELENCO DELLE DITTE - Aggiornamento 29/febbraio/2012

CO.I.ME.PA

S.r.l. (c.f. n. 01683750366) con sede legale in Zocca (MO), Via Mauro Tesi, 963 (C.a.p. 41059).

TITOLI IN CUI LA DITTA E' PRESENTE

| PERMESSI DI RICERCA IN TERRAFERMA | | |
|-----------------------------------|---------------------|----------------------------|
| | Numero titoli | Superficie pro-quota (Kmq) |
| Unico titolare | 2 | 34,50 |
| | DARDAGNOLA BOSCO | |
| Total | 2 | 34,50 |

Compressivamente CO.I.ME.PA è presente in 2 titoli per una superficie pro-quota totale di 34,5 Kmq

COGEME

S.p.A. (c.f. n. 00298360173) con sede in Rovato (BS), Via XXV Aprile 18 (C.a.p. 25038).

TITOLI IN CUI LA DITTA E' PRESENTE

| PERMESSI DI RICERCA DI RISORSE GEOTERMICHE IN TERRAFERMA | | |
|--|---------------|----------------------------|
| | Numero titoli | Superficie pro-quota (Kmq) |
| Unico titolare | 1 | 78,20 |
| | FRANCIACORTA | |
| Total | 1 | 78,20 |

Compressivamente COGEME è presente in 1 titolo per una superficie pro-quota totale di 78,2 Kmq

COMPAGNIA GENERALE IDROCARBURI

S.r.l. (c.f. n. 08098211009) con sede legale in Roma, Via Cavour, 44 (C.a.p. 00184).

TITOLI IN CUI LA DITTA E' PRESENTE

| PERMESSI DI RICERCA IN TERRAFERMA | | |
|-----------------------------------|---|----------------------------|
| | Numero titoli | Superficie pro-quota (Kmq) |
| Unico titolare | 1 | 190,87 |
| | ALTEDO | |
| Rappresentante unico | 1 | 38,81 |
| | COLLE GINESTRE | |
| Contitolare | 3 | 329,78 |
| | PORTOMAGGIORE VILLA GIGLI CODOGNO | |
| Total | 5 | 559,46 |

Compressivamente COMPAGNIA GENERALE IDROCARBURI è presente in 5 titoli per una superficie pro-quota totale di 559,46 Kmq

JOINT-VENTURES

| | |
|-----------------------------|-------------------------------|
| APENNINE ENERGY | |
| | COLLE GINESTRE VILLA GIGLI |
| EDISON | |
| | CODOGNO |
| ENEL LONGANESI DEVELOPMENTS | |
| | PORTOMAGGIORE |
| SVILUPPO RISORSE NATURALI | |
| | CODOGNO |

COSTRUZIONI CONDOTTE

S.r.l. (c.f. n. 00886790054), con sede legale in Asti, Via del Lavoro, 144 (C.a.p. 14100).

TITOLI IN CUI LA DITTA E' PRESENTE

| PERMESSI DI RICERCA IN TERRAFERMA | | |
|-----------------------------------|---------------|----------------------------|
| | Numero titoli | Superficie pro-quota (Kmq) |
| Unico titolare | 1 | 72,54 |
| | RECANATI | |
| Contitolare | 1 | 36,40 |
| | CARISIO | |
| Total | 2 | 108,94 |

Compressivamente COSTRUZIONI CONDOTTE è presente in 2 titoli per una superficie pro-quota totale di 108,94 Kmq

JOINT-VENTURES

| | |
|--------------------|---------|
| ENI | |
| | CARISIO |
| PETROCELTIC ITALIA | |
| | CARISIO |

DER

S.r.l.

TITOLI IN CUI LA DITTA E' PRESENTE

| PERMESSI DI RICERCA DI RISORSE GEOTERMICHE IN TERRAFERMA | | |
|--|---------------|----------------------------|
| | Numero titoli | Superficie pro-quota (Kmq) |
| Unico titolare | 1 | 45,00 |
| | ROMA OVEST | |
| Total | 1 | 45,00 |

Compressivamente DER è presente in 1 titolo per una superficie pro-quota totale di 45, Kmq

ELENCO DELLE DITTE - Aggiornamento 29/febbraio/2012

EDISON

S.p.A. (c.f. n. 06722600019) con sede in Milano, Foro Buonaparte, 31 (C.A.P. 20121).

TITOLI IN CUI LA DITTA E' PRESENTE

| PERMESSI DI RICERCA IN TERRAFERMA | | |
|-----------------------------------|--|----------------------------|
| | Numero titoli | Superficie pro-quota (Kmq) |
| Unico titolare | 3 | 1.365,72 |
| | PANNOCCHIA TORRENTE PARMA ZAPPOLINO | |
| Rappresentante unico | 3 | 357,99 |
| | TORRENTE LA VELLA CODOGNO MONTE LA ROSSA | |
| Contitolare | 1 | 58,87 |
| | VIGEVANO | |
| Total | 7 | 1.782,58 |

| PERMESSI DI RICERCA IN SICILIA | | |
|--------------------------------|---------------|----------------------------|
| | Numero titoli | Superficie pro-quota (Kmq) |
| Unico titolare | 1 | 734,80 |
| | PATERNO' | |
| Contitolare | 1 | 25,56 |
| | TRESAURO | |
| Total | 2 | 760,36 |

| PERMESSI DI RICERCA NEL SOTTOFONDO MARINO | | |
|---|-------------------------------------|----------------------------|
| | Numero titoli | Superficie pro-quota (Kmq) |
| Contitolare | 3 | 342,75 |
| | G.R 13.AG G.R 14.AG A.R 78.RC | |
| Total | 3 | 342,75 |

| CONCESSIONI DI COLTIVAZIONE IN TERRAFERMA | | |
|---|--|----------------------------|
| | Numero titoli | Superficie pro-quota (Kmq) |
| Unico titolare | 3 | 143,76 |
| | SAN MARCO FIUME TENNA MANCHE DI CIMALIA | |
| Rappresentante unico | 9 | 273,77 |
| | MASSERIA SPAVENTO MASSIGNANO GARAGUSO COLLE DI LAURO TORRENTE MENOCCHIA COLABELLA MASSERIA MONACO MONTE URANO MONTIGNANO | |
| Contitolare | 15 | 495,31 |
| | MAFALDA CANDELA MONTE CASTELLANO MASSERIA ACQUASALSA CASTEL DI LAMA TEMPA ROSSA TORRENTE CELONE S. BENEDETTO DEL TRONTO PORTO CIVITANOVA S. ANDREA MONTEGRANARO LUCERA QUARTO CAPPARUCCIA MASSERIA GROTTAVECCHIA | |
| Total | 27 | 912,84 |

| CONCESSIONI DI COLTIVAZIONE IN SICILIA | | |
|--|---------------|----------------------------|
| | Numero titoli | Superficie pro-quota (Kmq) |
| Unico titolare | 1 | 3,70 |
| | COMISO II | |
| Contitolare | 1 | 5,56 |
| | S. ANNA | |
| Total | 2 | 9,26 |

JOINT-VENTURES

| ADRIATICA IDROCARBURI | |
|-----------------------|--|
| | B.C 9.AS B.C 10.AS B.C 12.AS B.C 21.AG CAPPARUCCIA MONTE CASTELLANO MONTE URANO MONTEGRANARO S. BENEDETTO DEL TRONTO |

| BG GAS INTERNATIONAL BV FILIALE ITALIANA | |
|--|----------|
| | VIGEVANO |

| COMPAGNIA GENERALE IDROCARBURI | |
|--------------------------------|---------|
| | CODOGNO |

| ENI | |
|-----|---|
| | A.C 8.ME A.C 13.AS A.C 14.AS A.C 15.AX A.C 16.AG A.C 17.AG A.C 21.AG A.R 78.RC B.C 8.LF B.C 11.AS B.C 13.AS B.C 14.AS B.C 20.AS C.C 6.EO CANDELA CASTEL DI LAMA COLLE DI LAURO G.R 13.AG G.R 14.AG MASSERIA MONACO MASSERIA SPAVENTO MONTE LA ROSSA TEMPA ROSSA VIGEVANO |

| ENI MEDITERRANEA IDROCARBURI | |
|------------------------------|---------------------|
| | S. ANNA TRESAURO |

| GAS DELLA CONCORDIA | |
|---------------------|-----------|
| | COLABELLA |

| GAS PLUS ITALIANA | |
|-------------------|---|
| | B.C 1.LF B.C 2.LF B.C 7.LF COLLE DI LAURO GARAGUSO LUCERA MAFALDA MASSERIA ACQUASALSA MASSERIA GROTTAVECCHIA MASSIGNANO MONTEGRANARO MONTIGNANO PORTO CIVITANOVA S. BENEDETTO DEL TRONTO |

| IRMINIO | |
|---------|---------------------|
| | S. ANNA TRESAURO |

| MEDOILGAS ITALIA | |
|------------------|--|
| | CASTEL DI LAMA LUCERA MASSERIA ACQUASALSA MASSERIA GROTTAVECCHIA S. ANDREA TORRENTE CELONE TORRENTE LA VELLA |

| PADANA ENERGIA | |
|----------------|--------|
| | QUARTO |

| PETROREP ITALIANA | |
|-------------------|---------------------------------|
| | S. ANDREA TORRENTE MENOCCHIA |

ELENCO DELLE DITTE - Aggiornamento 29/febbraio/2012

| CONCESSIONI DI COLTIVAZIONE NEL SOTTOFONDO MARINO | | |
|---|---|----------------------------|
| | Numero titoli | Superficie pro-quota (Kmq) |
| Rappresentante unico | 5 | 654,65 |
| | C.C 6.EO B.C 2.LF B.C 8.LF B.C 1.LF B.C 7.LF | |
| Contitolare | 15 | 1.184,01 |
| | B.C 12.AS B.C 9.AS B.C 10.AS B.C 11.AS A.C 13.AS B.C 13.AS B.C 14.AS A.C 14.AS A.C 15.AX A.C 16.AG A.C 17.AG B.C 20.AS B.C 21.AG A.C 8.ME A.C 21.AG | |
| Total | 20 | 1.838,66 |

Completivamente EDISON è presente in 61 titoli per una superficie pro-quota totale di 5.646,45 Kmq

EDISON STOCCAGGIO

S.p.A. (c.f. n. 04501620969) con sede in Milano, Foro Buonaparte, 31 (C.A.P. 20121).

TITOLI IN CUI LA DITTA E' PRESENTE

| CONCESSIONI DI STOCCAGGIO IN TERRAFERMA | | |
|---|---|----------------------------|
| | Numero titoli | Superficie pro-quota (Kmq) |
| Unico titolare | 2 | 119,33 |
| | COLLALTO STOCCAGGIO CELLINO STOCCAGGIO | |
| Rappresentante unico | 1 | 46,58 |
| | SAN POTITO E COTIGNOLA STOCCAGGIO | |
| Total | 3 | 165,91 |

Completivamente EDISON STOCCAGGIO è presente in 3 titoli per una superficie pro-quota totale di 165,91 Kmq

ENEL GREEN POWER

S.p.A. (c.f. n. 10236451000) con sede legale in Pisa, Via Andrea Pisano, 120 (C.A.P. 56122)

TITOLI IN CUI LA DITTA E' PRESENTE

| PERMESSI DI RICERCA DI RISORSE GEOTERMICHE IN TERRAFERMA | | |
|--|--|----------------------------|
| | Numero titoli | Superficie pro-quota (Kmq) |
| Unico titolare | 4 | 990,28 |
| | MONTEGEMOLI MONTEBAMBOLI MURCI BOCCHEGGIANO | |
| Total | 4 | 990,28 |

| CONCESSIONI DI COLTIVAZIONE DI RISORSE GEOTERMICHE IN TERRAFERMA | | |
|--|---|----------------------------|
| | Numero titoli | Superficie pro-quota (Kmq) |
| Unico titolare | 8 | 492,95 |
| | CHIUSSINO TRAVALE LUSTIGNANO LARDERELLO CANNETO RIO SECCO PIANCASTAGNAIO BAGNORE | |
| Total | 8 | 492,95 |

Completivamente ENEL GREEN POWER è presente in 12 titoli per una superficie pro-quota totale di 1.483,23 Kmq

| | |
|---------------------------|---|
| SHELL ITALIA E&P | |
| | MONTE LA ROSSA |
| SVILUPPO RISORSE NATURALI | |
| | CASTEL DI LAMA CODOGNO MASSERIA GROTTAVECCHIA |

JOINT-VENTURES

| | |
|-----------------------|-----------------------------------|
| BLUGAS INFRASTRUTTURE | |
| | SAN POTITO E COTIGNOLA STOCCAGGIO |

ELENCO DELLE DITTE - Aggiornamento 29/febbraio/2012

ENEL LONGANESI DEVELOPMENTS

S.r.l. (c.f. n. 10708691000) con sede legale in Roma, Via Dalmazia, 15 (C.a.p. 00198).

TITOLI IN CUI LA DITTA E' PRESENTE

| PERMESSI DI RICERCA IN TERRAFERMA | | |
|-----------------------------------|------------------------------------|----------------------------|
| | Numero titoli | Superficie pro-quota (Kmq) |
| Unico titolare | 2 | 294,99 |
| | CASALE COCCHI SAN MARCO | |
| Rappresentante unico | 2 | 296,80 |
| | PORTOMAGGIORE JOLANDA DI SAVOIA | |
| Total | 4 | 591,79 |

Complessivamente ENEL LONGANESI DEVELOPMENTS è presente in 4 titoli per una superficie pro-quota totale di 591,79 Kmq

JOINT-VENTURES

| | |
|--------------------------------|-------------------|
| COMPAGNIA GENERALE IDROCARBURI | |
| | PORTOMAGGIORE |
| GEOGAS | |
| | JOLANDA DI SAVOIA |

ELENCO DELLE DITTE - Aggiornamento 29/febbraio/2012

ENI

S.p.A. (c.f. n. 00484960588) con sede in Roma, Piazzale Enrico Mattei, 1 (C.A.P. 00144) ed uffici in San Donato Milanese (MI), Via Emilia, 1 (C.A.P. 20097)

TITOLI IN CUI LA DITTA E' PRESENTE

| PERMESSI DI RICERCA IN TERRAFERMA | | |
|-----------------------------------|--|----------------------------|
| | Numero titoli | Superficie pro-quota (Kmq) |
| Unico titolare | 2 | 253,62 |
| | ABBADIA CERRETO TRIGOLO | |
| Rappresentante unico | 2 | 522,40 |
| | CARISIO VIGEVANO | |
| Contitolare | 6 | 368,40 |
| | SERRA S. BERNARDO MONTE LA ROSSA FOSSO VALDIENNA TEMPA MOLIANO TEANA ALIANO | |
| Total | 10 | 1.144,43 |

| PERMESSI DI RICERCA NEL SOTTOFONDO MARINO | | |
|---|--|----------------------------|
| | Numero titoli | Superficie pro-quota (Kmq) |
| Unico titolare | 6 | 1.485,16 |
| | A.R 80.AG A.R 93.EA A.R 92.EA A.R 91.EA A.R 87.AG B.R266.AG | |
| Rappresentante unico | 4 | 675,64 |
| | A.R 81.FR A.R 78.RC G.R 13.AG G.R 14.AG | |
| Total | 10 | 2.160,80 |

| CONCESSIONI DI COLTIVAZIONE IN TERRAFERMA | | |
|---|--|----------------------------|
| | Numero titoli | Superficie pro-quota (Kmq) |
| Unico titolare | 26 | 1.981,72 |
| | MANARA RAPAGNANO SEDIA D'ORLANDO CUGNO LE MACINE SERRA PIZZUTA TORRENTE VULGANO FIUME TRESTE CALCIANO SAN GERVASIO S. MARIA IMBARO MONTE VRECCIARO PECORARO MACCHIA DI PIERNO CANONICA ALFONSINE TRESIGALLO GAGGIANO PESSANO CAVIAGA BAGNOLO MELLA DOSSO DEGLI ANGELI VILLAFORTUNA-TRECATE SORESINA CORTEMAGGIORE CIGNONE RIVALTA | |
| Rappresentante unico | 4 | 760,62 |
| | VAL D'AGRI TEMPA ROSSA TERTIVERI CANDELA | |
| Contitolare | 4 | 132,14 |
| | CASTEL DI LAMA MASSERIA SPAVENTO COLLE DI LAURO MASSERIA MONACO | |
| Total | 34 | 2.874,48 |

JOINT-VENTURES

| BG GAS INTERNATIONAL BV FILIALE ITALIANA | |
|--|----------|
| | VIGEVANO |

| COSTRUZIONI CONDOTTE | |
|----------------------|---------|
| | CARISIO |

| EDISON | |
|--------|---|
| | A.C 8.ME A.C 13.AS A.C 14.AS A.C 15.AX A.C 16.AG A.C 17.AG A.C 21.AG A.R 78.RC B.C 8.LF B.C 11.AS B.C 13.AS B.C 14.AS B.C 20.AS C.C 6.EO CANDELA CASTEL DI LAMA COLLE DI LAURO G.R 13.AG G.R 14.AG MASSERIA MONACO MASSERIA SPAVENTO MONTE LA ROSSA TEMPA ROSSA VIGEVANO |

| ERGA | |
|------|---------|
| | FERRARA |

| GAS PLUS ITALIANA | |
|-------------------|-----------------------------|
| | COLLE DI LAURO TERTIVERI |

| MEDOILGAS ITALIA | |
|------------------|--|
| | A.C 19.PI A.C 35.AG A.R 81.FR CASTEL DI LAMA SERRA S. BERNARDO |

| PETROCELTIC ITALIA | |
|--------------------|---------|
| | CARISIO |

| SHELL ITALIA E&P | |
|------------------|--|
| | FOSSO VALDIENNA MONTE LA ROSSA TEMPA MOLIANO VAL D'AGRI |

| SVILUPPO RISORSE NATURALI | |
|---------------------------|----------------|
| | CASTEL DI LAMA |

| TOTAL E&P ITALIA | |
|------------------|--|
| | ALIANO FOSSO VALDIENNA SERRA S. BERNARDO TEANA TEMPA MOLIANO |

ELENCO DELLE DITTE - Aggiornamento 29/febbraio/2012

| CONCESSIONI DI COLTIVAZIONE NEL SOTTOFONDO MARINO | | |
|--|--|----------------------------|
| | Numero titoli | Superficie pro-quota (Kmq) |
| Unico titolare | 34 | 3.618,29 |
| | B.C 18.RI B.C 17.TO A.C 12.AG A.C 11.AG A.C 10.AG A.C 18.AG A.C 7.AS A.C 9.AG A.C 5.AV A.C 4.AS A.C 3.AS A.C 2.AS A.C 1.AG FASCIA CERVIA MARE CERVIA MARE D.C 3.AG A.C 30.EA A.C 6.AS F.C 2.AG A.C 33.AG B.C 22.AG A.C 31.EA A.C 34.AG A.C 29.EA A.C 28.EA A.C 27.EA A.C 26.EA A.C 25.EA A.C 24.EA A.C 23.EA A.C 22.EA PORTO CORSINI MARE A.C 20.AG A.C 32.AG | |
| Rappresentante unico | 13 | 1.497,33 |
| | A.C 14.AS A.C 8.ME B.C 11.AS A.C 13.AS B.C 13.AS B.C 14.AS A.C 15.AX A.C 16.AG A.C 17.AG B.C 20.AS A.C 19.PI A.C 21.AG A.C 35.AG | |
| Contitolare | 2 | 215,42 |
| | C.C 6.EO B.C 8.LF | |
| Total | 49 | 5.331,04 |
| CONCESSIONI DI COLTIVAZIONE DI RISORSE GEOTERMICHE IN TERRAFERMA | | |
| | Numero titoli | Superficie pro-quota (Kmq) |
| Rappresentante unico | 1 | 15,86 |
| | FERRARA | |
| Total | 1 | 15,86 |

Complessivamente ENI è presente in 104 titoli per una superficie pro-quota totale di 11.526,6 Kmq

ELENCO DELLE DITTE - Aggiornamento 29/febbraio/2012

ENI MEDITERRANEA IDROCARBURI

S.p.A. (c.f. n. 12300000150) con sede legale in Gela (CL), Strada Statale 117 bis - Contrada Ponte Olivo

TITOLI IN CUI LA DITTA E' PRESENTE

| PERMESSI DI RICERCA IN SICILIA | | |
|--------------------------------|---------------|--|
| | Numero titoli | Superficie pro-quota (Kmq) |
| Unico titolare | 3 | 2.235,93 |
| | | FRIDDANI PASSO DI PIAZZA MONTEMAGGIORE BELSITO |
| Rappresentante unico | 1 | 46,00 |
| | | TRESAURO |
| Total | 4 | 2.281,93 |

| CONCESSIONI DI COLTIVAZIONE IN SICILIA | | |
|--|---------------|---|
| | Numero titoli | Superficie pro-quota (Kmq) |
| Unico titolare | 11 | 531,16 |
| | | RAGUSA BRONTE - S.NICOLA FIUMETTO GAGLIANO GELA LIPPONE - MAZARA DEL VALLO ROCCA CAVALLO NOTO CASE SCHILLACI SAMPERI GIAURONE |
| Rappresentante unico | 1 | 10,00 |
| | | S. ANNA |
| Total | 12 | 541,16 |

| CONCESSIONI DI COLTIVAZIONE NEL SOTTOFONDO MARINO | | |
|---|---------------|----------------------------|
| | Numero titoli | Superficie pro-quota (Kmq) |
| Unico titolare | 2 | 474,71 |
| | | C.C 1.AG C.C 3.AG |
| Total | 2 | 474,71 |

Complessivamente ENI MEDITERRANEA IDROCARBURI è presente in 18 titoli per una superficie pro-quota totale di 3.297,81 Kmq

JOINT-VENTURES

| EDISON | |
|---------|---------------------|
| | S. ANNA TRESAURO |
| IRMINIO | |
| | S. ANNA TRESAURO |

ERGA

S.p.A. (c.f. n. 01494190505) con sede legale in Pisa, Via Andrea Pisano, 120 (C.A.P. 56122) e sede amministrativa in Firenze, Via Pier Capponi, 61 (C.A.P. 50132)

TITOLI IN CUI LA DITTA E' PRESENTE

| CONCESSIONI DI COLTIVAZIONE DI RISORSE GEOTERMICHE IN TERRAFERMA | | |
|--|---------------|----------------------------|
| | Numero titoli | Superficie pro-quota (Kmq) |
| Unico titolare | 1 | 111,15 |
| | | VALENTANO |
| Contitolare | 1 | 15,86 |
| | | FERRARA |
| Total | 2 | 127,01 |

Complessivamente ERGA è presente in 2 titoli per una superficie pro-quota totale di 127,01 Kmq

JOINT-VENTURES

| ENI | |
|-----|---------|
| | FERRARA |

EUROBUILDING

S.p.A. (c.f. n. 0151770442), con sede in Servigliano (AP), Via dell'Artigianato, 6 (C.a.p. 63029).

TITOLI IN CUI LA DITTA E' PRESENTE

| PERMESSI DI RICERCA DI RISORSE GEOTERMICHE NEL SOTTOFONDO MARINO | | |
|--|---------------|----------------------------|
| | Numero titoli | Superficie pro-quota (Kmq) |
| Unico titolare | 1 | 678,30 |
| | | TIRRENO MERIDIONALE 1 |
| Total | 1 | 678,30 |

Complessivamente EUROBUILDING è presente in 1 titolo per una superficie pro-quota totale di 678,3 Kmq

ELENCO DELLE DITTE - Aggiornamento 29/febbraio/2012

EXERGIA TOSCANA

S.r.l. (c.f. n. 02073930469), con sede legale in Fornoli (LU), Piazza Aldo Moro Snc (C.a.p. 55021).

TITOLI IN CUI LA DITTA E' PRESENTE

| PERMESSI DI RICERCA DI RISORSE GEOTERMICHE IN TERRAFERMA | | |
|--|-----------------------|----------------------------|
| | Numero titoli | Superficie pro-quota (Kmq) |
| Unico titolare | 2 | 55,38 |
| | LA QUERCE CATABBIO | |
| Total | 2 | 55,38 |

Completivamente EXERGIA TOSCANA è presente in 2 titoli per una superficie pro-quota totale di 55,38 Kmq

FOREST - CMI

S.p.A. (c.f. n. 05023201006) con sede in Roma, Via Sardegna, 29 (C.A.P. 00187)

TITOLI IN CUI LA DITTA E' PRESENTE

| PERMESSI DI RICERCA IN TERRAFERMA | | |
|-----------------------------------|---------------|----------------------------|
| | Numero titoli | Superficie pro-quota (Kmq) |
| Rappresentante unico | 1 | 32,15 |
| | MONTE PALLANO | |
| Total | 1 | 32,15 |

Completivamente FOREST - CMI è presente in 1 titolo per una superficie pro-quota totale di 32,15 Kmq

JOINT-VENTURES

| | |
|----------|---------------|
| INTERGIE | |
| | MONTE PALLANO |

GAS DELLA CONCORDIA

S.p.A. (c.f. n. 11650030155) con sede legale in Roma, Via P. Togliatti, 1473 (C.a.p. 00155) e sede amministrativa a Concordia sulla Secchia (MO), Via Grandi, 39 (C.a.p. 41033).

TITOLI IN CUI LA DITTA E' PRESENTE

| CONCESSIONI DI COLTIVAZIONE IN TERRAFERMA | | |
|---|---------------|----------------------------|
| | Numero titoli | Superficie pro-quota (Kmq) |
| Contitolare | 1 | 27,23 |
| | COLABELLA | |
| Total | 1 | 27,23 |

Completivamente GAS DELLA CONCORDIA è presente in 1 titolo per una superficie pro-quota totale di 27,23 Kmq

JOINT-VENTURES

| | |
|--------|-----------|
| EDISON | |
| | COLABELLA |

GAS NATURAL VENDITA ITALIA

S.p.A. (c.f. n. 07166601000) con sede in San Donato Milanese (MI), Via XXV Aprile, 6.

TITOLI IN CUI LA DITTA E' PRESENTE

| CONCESSIONI DI COLTIVAZIONE IN TERRAFERMA | | |
|---|------------------|----------------------------|
| | Numero titoli | Superficie pro-quota (Kmq) |
| Unico titolare | 1 | 41,61 |
| | MASSERIA VIORANO | |
| Total | 1 | 41,61 |

Completivamente GAS NATURAL VENDITA ITALIA è presente in 1 titolo per una superficie pro-quota totale di 41,61 Kmq

ELENCO DELLE DITTE - Aggiornamento 29/febbraio/2012

GAS PLUS ITALIANA

S.p.A. (c.f. n. 04086420967) con sede in Milano, Via Enrico Forlanini, 17 (C.A.P. 20134) ed uffici in Fornovo di Tarò (PR), Via Nazionale, 2 (C.A.P. 43045)

TITOLI IN CUI LA DITTA E' PRESENTE

| PERMESSI DI RICERCA IN TERRAFERMA | | |
|-----------------------------------|---|----------------------------|
| | Numero titoli | Superficie pro-quota (Kmq) |
| Unico titolare | 3 | 464,32 |
| | MONTE GALLO PIZZO SCIABOLONE FAENZA | |
| Rappresentante unico | 1 | 30,88 |
| | BARDONE | |
| Contitolare | 1 | 38,10 |
| | MUTIGNANO | |
| Total | 5 | 533,29 |

| CONCESSIONI DI COLTIVAZIONE IN TERRAFERMA | | |
|---|---|----------------------------|
| | Numero titoli | Superficie pro-quota (Kmq) |
| Unico titolare | 17 | 1.162,49 |
| | S. MARIA NUOVA NOVA SIRI SCALO FILETTO MONTE MORRONE MELANICO MACERATA ORSINO SETTEFINESTRE CASA BALLEANI IL SALICE POLICORO CASA MAGGI CASTEGGIO PONTETIDONE RECOVATO RECOLETA PIGAZZANO | |
| Rappresentante unico | 8 | 317,63 |
| | S. MAURO MASSERIA ACQUASALSA MAFALDA PORTO CIVITANOVA MONTEARDONE LUCERA FORNOVO DI TARO MONTEGRANARO | |
| Contitolare | 11 | 386,26 |
| | TORRENTE CIGNO GARAGUSO COLLE DI LAURO TERTIVERI S. BENEDETTO DEL TRONTO MASSERIA GROTTAVECCHIA MASSERIA PETRILLI MONTE VERDESE MASSIGNANO COLLE S. GIOVANNI MONTIGNANO | |
| Total | 36 | 1.866,39 |

| CONCESSIONI DI COLTIVAZIONE NEL SOTTOFONDO MARINO | | |
|---|----------------------------------|----------------------------|
| | Numero titoli | Superficie pro-quota (Kmq) |
| Contitolare | 3 | 16,61 |
| | B.C 1.LF B.C 7.LF B.C 2.LF | |
| Total | 3 | 16,61 |

Complessivamente GAS PLUS ITALIANA è presente in 44 titoli per una superficie pro-quota totale di 2.416,29 Kmq

JOINT-VENTURES

| ADRIATICA IDROCARBURI | |
|-----------------------|---|
| | COLLE S. GIOVANNI MONTEGRANARO MUTIGNANO S. BENEDETTO DEL TRONTO |

| EDISON | |
|--------|---|
| | B.C 1.LF B.C 2.LF B.C 7.LF COLLE DI LAURO GARAGUSO LUCERA MAFALDA MASSERIA ACQUASALSA MASSERIA GROTTAVECCHIA MASSIGNANO MONTEGRANARO MONTIGNANO PORTO CIVITANOVA S. BENEDETTO DEL TRONTO |

| ENI | |
|-----|-----------------------------|
| | COLLE DI LAURO TERTIVERI |

| MEDOILGAS ITALIA | |
|------------------|---|
| | FORNOVO DI TARO LUCERA MASSERIA ACQUASALSA MASSERIA GROTTAVECCHIA MASSERIA PETRILLI MONTE VERDESE MONTEARDONE S. MAURO TORRENTE CIGNO |

| PETROREP ITALIANA | |
|-------------------|--|
| | BARDONE FORNOVO DI TARO MONTE VERDESE MONTEARDONE S. MAURO |

| SVILUPPO RISORSE NATURALI | |
|---------------------------|---------------------------------------|
| | MASSERIA GROTTAVECCHIA MONTEARDONE |

ELENCO DELLE DITTE - Aggiornamento 29/febbraio/2012

GEOENERGY

S.r.l. con sede legale in Cascina (PI), Via Norvegia, 68 (C.a.p. 56021).

TITOLI IN CUI LA DITTA E' PRESENTE

| PERMESSI DI RICERCA DI RISORSE GEOTERMICHE IN TERRAFERMA | | |
|--|---|----------------------------|
| | Numero titoli | Superficie pro-quota (Kmq) |
| Unico titolare | 4 | 426,70 |
| | SAN CIPRIANO PITIGLIANO ORCIATICO MONTE LABBRO | |
| Total | 4 | 426,70 |

Compressivamente GEOENERGY è presente in 4 titoli per una superficie pro-quota totale di 426,7 Kmq

GEOGAS

S.r.l. (c.f. n. 00181440348) con sede in Parma, Viale Mentana, 41 (C.a.p. 43121).

TITOLI IN CUI LA DITTA E' PRESENTE

| PERMESSI DI RICERCA IN TERRAFERMA | | |
|-----------------------------------|-------------------|----------------------------|
| | Numero titoli | Superficie pro-quota (Kmq) |
| Contitolare | 1 | 11,95 |
| | JOLANDA DI SAVOIA | |
| Total | 1 | 11,95 |

Compressivamente GEOGAS è presente in 1 titolo per una superficie pro-quota totale di 11,95 Kmq

JOINT-VENTURES

| | |
|-----------------------------|-------------------|
| ENEL LONGANESI DEVELOPMENTS | |
| | JOLANDA DI SAVOIA |

GEOTERMICA

TITOLI IN CUI LA DITTA E' PRESENTE

| PERMESSI DI RICERCA DI RISORSE GEOTERMICHE IN TERRAFERMA | | |
|--|---------------|----------------------------|
| | Numero titoli | Superficie pro-quota (Kmq) |
| Unico titolare | 1 | 6,49 |
| | PANTELLERIA | |
| Total | 1 | 6,49 |

Compressivamente GEOTERMICA è presente in 1 titolo per una superficie pro-quota totale di 6,49 Kmq

GESTO ITALIA

S.r.l. (c.f. n. 10619261000), con sede legale in Roma (RM), Viale delle Milizie 12 (C.a.p. 00192).

TITOLI IN CUI LA DITTA E' PRESENTE

| PERMESSI DI RICERCA DI RISORSE GEOTERMICHE IN TERRAFERMA | | |
|--|-------------------------------------|----------------------------|
| | Numero titoli | Superficie pro-quota (Kmq) |
| Unico titolare | 3 | 311,10 |
| | RIPARBELLA MAZZOLLA CINIGIANO | |
| Total | 3 | 311,10 |

Compressivamente GESTO ITALIA è presente in 3 titoli per una superficie pro-quota totale di 311,1 Kmq

INDEPENDENT ENERGY SOLUTIONS

S.r.l. (c.f. n. 01425410493), con sede legale in Roma, Via della Mercede, 11 (C.A.P. 00187) ed uffici tecnici in Roma, Viale Liegi, 41 (C.A.P. 00198).

TITOLI IN CUI LA DITTA E' PRESENTE

| PERMESSI DI RICERCA IN TERRAFERMA | | |
|-----------------------------------|-----------------------|----------------------------|
| | Numero titoli | Superficie pro-quota (Kmq) |
| Unico titolare | 2 | 389,37 |
| | CASONI FIUME BRUNA | |
| Total | 2 | 389,37 |

Compressivamente INDEPENDENT ENERGY SOLUTIONS è presente in 2 titoli per una superficie pro-quota totale di 389,37 Kmq

INTERGIE

S.r.l. (c.f. n. 08708351005), con sede in Roma, Viale Trastevere, 249 (C.A.P. 00153)

TITOLI IN CUI LA DITTA E' PRESENTE

| PERMESSI DI RICERCA IN TERRAFERMA | | |
|-----------------------------------|---------------|----------------------------|
| | Numero titoli | Superficie pro-quota (Kmq) |
| Contitolare | 1 | 3,57 |
| | MONTE PALLANO | |
| Total | 1 | 3,57 |

Compressivamente INTERGIE è presente in 1 titolo per una superficie pro-quota totale di 3,57 Kmq

JOINT-VENTURES

| | |
|--------------|---------------|
| FOREST - CMI | |
| | MONTE PALLANO |

ELENCO DELLE DITTE - Aggiornamento 29/febbraio/2012

IONICA GAS

S.p.A. (c.f. n. 02288110691), con sede in Ortona (CH), Contrada Tamarete (C.a.p. 66026).

TITOLI IN CUI LA DITTA E' PRESENTE

| CONCESSIONI DI COLTIVAZIONE IN TERRAFERMA | | |
|---|---------------|----------------------------|
| | Numero titoli | Superficie pro-quota (Kmq) |
| Unico titolare | 1 | 64,68 |
| | CAPO COLONNE | |
| Total | 1 | 64,68 |

| CONCESSIONI DI COLTIVAZIONE NEL SOTTOFONDO MARINO | | |
|---|--|----------------------------|
| | Numero titoli | Superficie pro-quota (Kmq) |
| Unico titolare | 4 | 167,93 |
| | F.C 1.AG D.C 4.AG D.C 2.AG D.C 1.AG | |
| Total | 4 | 167,93 |

Completivamente IONICA GAS è presente in 5 titoli per una superficie pro-quota totale di 232,61 Kmq

IRMINIO

TITOLI IN CUI LA DITTA E' PRESENTE

| PERMESSI DI RICERCA IN SICILIA | | |
|--------------------------------|---------------|----------------------------|
| | Numero titoli | Superficie pro-quota (Kmq) |
| Contitolare | 1 | 30,67 |
| | TRESAURO | |
| Total | 1 | 30,67 |

| CONCESSIONI DI COLTIVAZIONE IN SICILIA | | |
|--|---------------|----------------------------|
| | Numero titoli | Superficie pro-quota (Kmq) |
| Unico titolare | 1 | 39,76 |
| | IRMINIO | |
| Contitolare | 1 | 6,67 |
| | S. ANNA | |
| Total | 2 | 46,43 |

Completivamente IRMINIO è presente in 3 titoli per una superficie pro-quota totale di 77,1 Kmq

ITAL GAS STORAGE

S.r.l. (c.f. n. 08751271001), con sede legale in Milano, Via Meravigli 3 (C.a.p. 20123).

TITOLI IN CUI LA DITTA E' PRESENTE

| CONCESSIONI DI STOCCAGGIO IN TERRAFERMA | | |
|---|------------------------|----------------------------|
| | Numero titoli | Superficie pro-quota (Kmq) |
| Unico titolare | 1 | 24,23 |
| | CORNEGLIANO STOCCAGGIO | |
| Total | 1 | 24,23 |

Completivamente ITAL GAS STORAGE è presente in 1 titolo per una superficie pro-quota totale di 24,23 Kmq

ITALMIN EXPLORATION

S.r.l. (c.f. n. 05287541006) con sede in Roma, Viale Trastevere, 249 (C.A.P. 00153)

TITOLI IN CUI LA DITTA E' PRESENTE

| PERMESSI DI RICERCA IN TERRAFERMA | | |
|-----------------------------------|-----------------|----------------------------|
| | Numero titoli | Superficie pro-quota (Kmq) |
| Unico titolare | 2 | 1.174,73 |
| | NUSCO CORANA | |
| Contitolare | 1 | 80,69 |
| | FIUME ARRONE | |
| Total | 3 | 1.255,42 |

| CONCESSIONI DI COLTIVAZIONE IN TERRAFERMA | | |
|---|------------------|----------------------------|
| | Numero titoli | Superficie pro-quota (Kmq) |
| Contitolare | 1 | 0,24 |
| | FONTE S. DAMIANO | |
| Total | 1 | 0,24 |

Completivamente ITALMIN EXPLORATION è presente in 4 titoli per una superficie pro-quota totale di 1.255,66 Kmq

JOINT-VENTURES

| EDISON | |
|--------|---------------------|
| | S. ANNA TRESAURO |

| ENI MEDITERRANEA IDROCARBURI | |
|------------------------------|---------------------|
| | S. ANNA TRESAURO |

JOINT-VENTURES

| APENNINE ENERGY | |
|-----------------|------------------|
| | FONTE S. DAMIANO |

| ASCENT RESOURCES ITALIA | |
|-------------------------|--------------|
| | FIUME ARRONE |

ELENCO DELLE DITTE - Aggiornamento 29/febbraio/2012

LAZZI GAS

S.r.l. (c.f. n. 00439240482) con sede in Firenze, Via Mercadante, 2/b (C.A.P. 50144)

TITOLI IN CUI LA DITTA E' PRESENTE

| CONCESSIONI DI COLTIVAZIONE IN TERRAFERMA | | |
|---|--|----------------------------|
| | Numero titoli | Superficie pro-quota (Kmq) |
| Unico titolare | 5 | 40,44 |
| | BOMBIANA MOLINAZZO GAGGIOLA CA' BELLAVISTA SALGASTRI | |
| Total | 5 | 40,44 |

Compressivamente LAZZI GAS è presente in 5 titoli per una superficie pro-quota totale di 40,44 Kmq

LUMAX OIL

S.p.A. (c.f. n. 00141800607) con sede in San Giovanni di Ripi (FR), Via Varroccia, 43 (C.A.P. 03027)

TITOLI IN CUI LA DITTA E' PRESENTE

| PERMESSI DI RICERCA IN TERRAFERMA | | |
|-----------------------------------|--|----------------------------|
| | Numero titoli | Superficie pro-quota (Kmq) |
| Unico titolare | 3 | 2.724,58 |
| | SORA LAGO DEL SALTO FIUME ANIENE | |
| Total | 3 | 2.724,58 |

Compressivamente LUMAX OIL è presente in 3 titoli per una superficie pro-quota totale di 2.724,58 Kmq

MAGMA ENERGY ITALIA

S.r.l. con sede legale in Firenze (FI), Via Bolognese 55 (C.a.p. 50139).

TITOLI IN CUI LA DITTA E' PRESENTE

| PERMESSI DI RICERCA DI RISORSE GEOTERMICHE IN TERRAFERMA | | |
|--|------------------------|----------------------------|
| | Numero titoli | Superficie pro-quota (Kmq) |
| Unico titolare | 2 | 487,16 |
| | ROCCASTRADA MENSANO | |
| Total | 2 | 487,16 |

Compressivamente MAGMA ENERGY ITALIA è presente in 2 titoli per una superficie pro-quota totale di 487,16 Kmq

MEDOILGAS CIVITA

Ltd. (c.f. n. 08344911006), con uffici e sede secondaria in Roma, Via Cornelia, 498 (C.a.p. 00166).

TITOLI IN CUI LA DITTA E' PRESENTE

| PERMESSI DI RICERCA IN TERRAFERMA | | |
|-----------------------------------|---------------|----------------------------|
| | Numero titoli | Superficie pro-quota (Kmq) |
| Unico titolare | 1 | 276,57 |
| | CIVITA | |
| Rappresentante unico | 1 | 94,32 |
| | MONTALBANO | |
| Total | 2 | 370,89 |

Compressivamente MEDOILGAS CIVITA è presente in 2 titoli per una superficie pro-quota totale di 370,89 Kmq

JOINT-VENTURES

| | |
|----------|------------|
| VEGA OIL | MONTALBANO |
|----------|------------|

ELENCO DELLE DITTE - Aggiornamento 29/febbraio/2012

MEDOILGAS ITALIA

S.p.A. (c.f. n. 08344911006), con sede in Roma, Via Cornelia, 498 (C.a.p. 00166)

TITOLI IN CUI LA DITTA E' PRESENTE

| PERMESSI DI RICERCA IN TERRAFERMA | | |
|-----------------------------------|---------------------------------|----------------------------|
| | Numero titoli | Superficie pro-quota (Kmq) |
| Rappresentante unico | 1 | 61,47 |
| | SERRA S. BERNARDO | |
| Contitolare | 2 | 297,92 |
| | TORRENTE LA VELLA SETTECERRI | |
| Total | 3 | 359,39 |

| PERMESSI DI RICERCA NEL SOTTOFONDO MARINO | | |
|---|---------------|----------------------------|
| | Numero titoli | Superficie pro-quota (Kmq) |
| Unico titolare | 1 | 271,25 |
| | B.R269.GC | |
| Contitolare | 1 | 15,26 |
| | A.R 81.FR | |
| Total | 2 | 286,51 |

| CONCESSIONI DI COLTIVAZIONE IN TERRAFERMA | | |
|---|--|----------------------------|
| | Numero titoli | Superficie pro-quota (Kmq) |
| Unico titolare | 4 | 302,91 |
| | SCANZANO MISANO ADRIATICO S. TEODORO SAN BASILE | |
| Rappresentante unico | 7 | 328,79 |
| | S. ANDREA CASTEL DI LAMA MASSERIA GROTTAVECCHIA TORRENTE CIGNO MASSERIA PETRILLI MONTE VERDESE TORRENTE CELONE | |
| Contitolare | 5 | 39,07 |
| | LUCERA FORNOVO DI TARO MONTEARDONE S. MAURO MASSERIA ACQUASALSA | |
| Total | 16 | 670,77 |

| CONCESSIONI DI COLTIVAZIONE NEL SOTTOFONDO MARINO | | |
|---|------------------------|----------------------------|
| | Numero titoli | Superficie pro-quota (Kmq) |
| Contitolare | 2 | 48,23 |
| | A.C 19.PI A.C 35.AG | |
| Total | 2 | 48,23 |

Compressivamente MEDOILGAS ITALIA è presente in 23 titoli per una superficie pro-quota totale di 1.364,91 Kmq

METANO PUGLIA

di Mauro Cardinali, (c.f. CRDMRA33S01D542S) con sede in Fermo (AP), Piazza Dante, 11 (C.A.P. 63023)

TITOLI IN CUI LA DITTA E' PRESENTE

| CONCESSIONI DI COLTIVAZIONE IN TERRAFERMA | | |
|---|-------------------|----------------------------|
| | Numero titoli | Superficie pro-quota (Kmq) |
| Unico titolare | 1 | 37,49 |
| | VALLE DEL ROVELLO | |
| Total | 1 | 37,49 |

Compressivamente METANO PUGLIA è presente in 1 titolo per una superficie pro-quota totale di 37,49 Kmq

JOINT-VENTURES

| ADRIATICA IDROCARBURI | |
|-----------------------|------------|
| | SETTECERRI |

| EDISON | |
|--------|--|
| | CASTEL DI LAMA LUCERA MASSERIA ACQUASALSA MASSERIA GROTTAVECCHIA S. ANDREA TORRENTE CELONE TORRENTE LA VELLA |

| ENI | |
|-----|--|
| | A.C 19.PI A.C 35.AG A.R 81.FR CASTEL DI LAMA SERRA S. BERNARDO |

| GAS PLUS ITALIANA | |
|-------------------|---|
| | FORNOVO DI TARO LUCERA MASSERIA ACQUASALSA MASSERIA GROTTAVECCHIA MASSERIA PETRILLI MONTE VERDESE MONTEARDONE S. MAURO TORRENTE CIGNO |

| PETROREP ITALIANA | |
|-------------------|--|
| | FORNOVO DI TARO MONTE VERDESE MONTEARDONE S. ANDREA S. MAURO |

| SVILUPPO RISORSE NATURALI | |
|---------------------------|---|
| | CASTEL DI LAMA MASSERIA GROTTAVECCHIA MONTEARDONE |

| TOTAL E&P ITALIA | |
|------------------|-------------------|
| | SERRA S. BERNARDO |

ELENCO DELLE DITTE - Aggiornamento 29/febbraio/2012

NORTHERN PETROLEUM LIMITED

Ltd. (c.f. n. 97203520586) con sede secondaria in Roma, Viale Trastevere, 249 (C.a.p. 00153)

TITOLI IN CUI LA DITTA E' PRESENTE

| PERMESSI DI RICERCA IN TERRAFERMA | | |
|-----------------------------------|---|----------------------------|
| | Numero titoli | Superficie pro-quota (Kmq) |
| Unico titolare | 3 | 221,77 |
| | PUNTA MARINA LA SACCA LONGASTRINO | |
| Rappresentante unico | 1 | 267,04 |
| | SAVIO | |
| Total | 4 | 488,81 |

| PERMESSI DI RICERCA NEL SOTTOFONDO MARINO | | |
|---|--|----------------------------|
| | Numero titoli | Superficie pro-quota (Kmq) |
| Unico titolare | 4 | 2.726,63 |
| | F.R 40.NP F.R 39.NP C.R147.NP C.R146.NP | |
| Contitolare | 6 | 1.633,82 |
| | G.R 22.NP G.R 21.NP G.R 20.NP G.R 19.NP G.R 18.NP G.R 17.NP | |
| Total | 10 | 4.360,45 |

Complessivamente NORTHERN PETROLEUM LIMITED è presente in 14 titoli per una superficie pro-quota totale di 4.849,26 Kmq

NORTHSUN ITALIA

S.p.A. (c.f. n. 05296511008) con sede legale ed amministrativa in Roma, Via Boncompagni, 47 (C.A.P. 00187).

TITOLI IN CUI LA DITTA E' PRESENTE

| PERMESSI DI RICERCA IN TERRAFERMA | | |
|-----------------------------------|---|----------------------------|
| | Numero titoli | Superficie pro-quota (Kmq) |
| Unico titolare | 4 | 786,73 |
| | OPERA TERRA DEL SOLE LA PROSPERA CASCINA S. PIETRO | |
| Rappresentante unico | 1 | 33,53 |
| | CROCETTA | |
| Contitolare | 1 | 19,08 |
| | SAN VINCENZO | |
| Total | 6 | 839,33 |

| CONCESSIONI DI COLTIVAZIONE IN TERRAFERMA | | |
|---|------------------|----------------------------|
| | Numero titoli | Superficie pro-quota (Kmq) |
| Unico titolare | 1 | 14,49 |
| | CASCINA CASTELLO | |
| Rappresentante unico | 1 | 4,79 |
| | SILLARO | |
| Total | 2 | 19,28 |

Complessivamente NORTHSUN ITALIA è presente in 8 titoli per una superficie pro-quota totale di 858,62 Kmq

JOINT-VENTURES

| AVOBONE ITALY | |
|------------------|--|
| | SAVIO |
| SHELL ITALIA E&P | |
| | G.R 17.NP G.R 18.NP G.R 19.NP G.R 20.NP G.R 21.NP G.R 22.NP |

JOINT-VENTURES

| PO VALLEY OPERATIONS PTY | |
|--------------------------|-------------------------------------|
| | CROCETTA SAN VINCENZO SILLARO |

ELENCO DELLE DITTE - Aggiornamento 29/febbraio/2012

PADANA ENERGIA

S.p.A. (c.f. n. 02342760390) con sede legale in Marina di Ravenna (RA), Via del Marchesato 13 (C.a.p. 48123).

TITOLI IN CUI LA DITTA E' PRESENTE

| PERMESSI DI RICERCA IN TERRAFERMA | | |
|-----------------------------------|---------------|----------------------------|
| | Numero titoli | Superficie pro-quota (Kmq) |
| Rappresentante unico | 1 | 245,18 |
| | TORRENTE NURE | |
| Total | 1 | 245,18 |

| CONCESSIONI DI COLTIVAZIONE IN TERRAFERMA | | |
|---|---|----------------------------|
| | Numero titoli | Superficie pro-quota (Kmq) |
| Unico titolare | 11 | 884,78 |
| | MEZZOCOLLE SANTERNO SAN POTITO RAVENNA TERRA PORTO CORSINI TERRA MIRANDOLA SPILAMBERTO SETTALA OVANENGO VESCOVATO POMPOSA | |
| Rappresentante unico | 1 | 38,95 |
| | QUARTO | |
| Total | 12 | 923,73 |

Complessivamente PADANA ENERGIA è presente in 13 titoli per una superficie pro-quota totale di 1.168,9 Kmq

JOINT-VENTURES

| | |
|-------------------|---------------|
| EDISON | |
| | QUARTO |
| PETROREP ITALIANA | |
| | TORRENTE NURE |

PANTHER EUREKA

TITOLI IN CUI LA DITTA E' PRESENTE

| PERMESSI DI RICERCA IN SICILIA | | |
|--------------------------------|---------------|----------------------------|
| | Numero titoli | Superficie pro-quota (Kmq) |
| Unico titolare | 1 | 741,20 |
| | FIUME TELLARO | |
| Total | 1 | 741,20 |

Complessivamente PANTHER EUREKA è presente in 1 titolo per una superficie pro-quota totale di 741,2 Kmq

PENGAS

S.r.l. (c.f. n. 05489970961) con sede in San Donato Milanese (MI), Via Emilia 20 (C.a.p. 20097).

TITOLI IN CUI LA DITTA E' PRESENTE

| PERMESSI DI RICERCA IN TERRAFERMA | | |
|-----------------------------------|---------------|----------------------------|
| | Numero titoli | Superficie pro-quota (Kmq) |
| Unico titolare | 1 | 539,40 |
| | CALCIO | |
| Total | 1 | 539,40 |

Complessivamente PENGAS è presente in 1 titolo per una superficie pro-quota totale di 539,4 Kmq

PENTEX ITALIA

Ltd. (c.f. n. 97063580587) con sede in Birksheads House (Inghilterra), Birksheads Road, Reogate, Surrey e sede secondaria in San Giovanni di Ripi (FR), Via Varroccia, 43 (C.A.P. 03027)

TITOLI IN CUI LA DITTA E' PRESENTE

| PERMESSI DI RICERCA IN TERRAFERMA | | |
|-----------------------------------|------------------------|----------------------------|
| | Numero titoli | Superficie pro-quota (Kmq) |
| Rappresentante unico | 2 | 558,38 |
| | COLFELICE FROSINONE | |
| Total | 2 | 558,38 |

| CONCESSIONI DI COLTIVAZIONE IN TERRAFERMA | | |
|---|----------------|----------------------------|
| | Numero titoli | Superficie pro-quota (Kmq) |
| Unico titolare | 1 | 41,14 |
| | STRANGOLAGALLI | |
| Total | 1 | 41,14 |

Complessivamente PENTEX ITALIA è presente in 3 titoli per una superficie pro-quota totale di 599,52 Kmq

JOINT-VENTURES

| | |
|-------------------------|-----------|
| ASCENT RESOURCES ITALIA | |
| | FROSINONE |
| VITTORITO PETROLEUM | |
| | COLFELICE |

ELENCO DELLE DITTE - Aggiornamento 29/febbraio/2012

PETREN

S.r.l. (c.f. n. 11964380155) con sede legale ed uffici in Milano, Via Monte Rosa, 60 (C.A.P. 20100) c/o Reporting S.r.l.

TITOLI IN CUI LA DITTA E' PRESENTE

| PERMESSI DI RICERCA IN TERRAFERMA | | |
|-----------------------------------|-------------------------|----------------------------|
| | Numero titoli | Superficie pro-quota (Kmq) |
| Contitolare | 2 | 25,61 |
| | MONTELURO SAMBUCHETO | |
| Total | 2 | 25,61 |

Compressivamente PETREN è presente in 2 titoli per una superficie pro-quota totale di 25,61 Kmq

PETROCELTIC ITALIA

S.r.l. (c.f. n.08662141004) con sede in Roma, Via Paola, 24, int. 7 (C.a.p. 00186).

TITOLI IN CUI LA DITTA E' PRESENTE

| PERMESSI DI RICERCA IN TERRAFERMA | | |
|-----------------------------------|-------------------------------------|----------------------------|
| | Numero titoli | Superficie pro-quota (Kmq) |
| Unico titolare | 3 | 1.306,80 |
| | RONSECCO CASE SPARSE VERCELLI | |
| Contitolare | 2 | 561,18 |
| | CIVITAQUANA CARISIO | |
| Total | 5 | 1.867,98 |

| PERMESSI DI RICERCA NEL SOTTOFONDO MARINO | | |
|---|---------------|----------------------------|
| | Numero titoli | Superficie pro-quota (Kmq) |
| Rappresentante unico | 1 | 50,67 |
| | B.R268.RG | |
| Total | 1 | 50,67 |

Compressivamente PETROCELTIC ITALIA è presente in 6 titoli per una superficie pro-quota totale di 1.918,65 Kmq

PETROREP ITALIANA

S.p.A. (c.f. n. 00430680108) con sede in Genova, Viale Sauli, 4/8b (C.A.P. 16121) ed uffici in Milano, Via Giacomo Leopardi, 26 (C.A.P. 20123)

TITOLI IN CUI LA DITTA E' PRESENTE

| PERMESSI DI RICERCA IN TERRAFERMA | | |
|-----------------------------------|--------------------------|----------------------------|
| | Numero titoli | Superficie pro-quota (Kmq) |
| Contitolare | 2 | 55,61 |
| | BARDONE TORRENTE NURE | |
| Total | 2 | 55,61 |

| CONCESSIONI DI COLTIVAZIONE IN TERRAFERMA | | |
|---|--|----------------------------|
| | Numero titoli | Superficie pro-quota (Kmq) |
| Contitolare | 6 | 31,85 |
| | FORNOVO DI TARO MONTEARDONE MONTE VERDESE S. ANDREA S. MAURO TORRENTE MENOCCHIA | |
| Total | 6 | 31,85 |

Compressivamente PETROREP ITALIANA è presente in 8 titoli per una superficie pro-quota totale di 87,46 Kmq

JOINT-VENTURES

| APEENNINE ENERGY | |
|------------------|-------------------------|
| | MONTELURO SAMBUCHETO |

JOINT-VENTURES

| COSTRUZIONI CONDOTTE | |
|----------------------|--------------------------|
| | CARISIO |
| ENI | |
| | CARISIO |
| VEGA OIL | |
| | B.R268.RG CIVITAQUANA |

JOINT-VENTURES

| EDISON | |
|---------------------------|--|
| | S. ANDREA TORRENTE MENOCCHIA |
| GAS PLUS ITALIANA | |
| | BARDONE FORNOVO DI TARO MONTE VERDESE MONTEARDONE S. MAURO |
| MEDOILGAS ITALIA | |
| | FORNOVO DI TARO MONTE VERDESE MONTEARDONE S. ANDREA S. MAURO |
| PADANA ENERGIA | |
| | TORRENTE NURE |
| SVILUPPO RISORSE NATURALI | |
| | MONTEARDONE |

ELENCO DELLE DITTE - Aggiornamento 29/febbraio/2012

PO VALLEY OPERATIONS PTY

Ltd. (c.f. n. 05584311004) con sede legale in Roma, Via Boncompagni, 47 (C.A.P. 00187).

TITOLI IN CUI LA DITTA E' PRESENTE

| PERMESSI DI RICERCA IN TERRAFERMA | | |
|-----------------------------------|---------------|--|
| | Numero titoli | Superficie pro-quota (Kmq) |
| Unico titolare | 3 | 1.053,09 |
| | | CADELBOSCO DI SOPRA GRATTASASSO PODERE GALLINA |
| Rappresentante unico | 1 | 39,62 |
| | | SAN VINCENZO |
| Contitolare | 1 | 18,05 |
| | | CROCETTA |
| Total | 5 | 1.110,77 |

CONCESSIONI DI COLTIVAZIONE IN TERRAFERMA

| | Numero titoli | Superficie pro-quota (Kmq) |
|-------------|---------------|----------------------------|
| Contitolare | 1 | 2,58 |
| | | SILLARO |
| Total | 1 | 2,58 |

Complessivamente PO VALLEY OPERATIONS PTY è presente in 6 titoli per una superficie pro-quota totale di 1.113,35 Kmq

JOINT-VENTURES

| NORTHSUN ITALIA | |
|-----------------|-------------------------------------|
| | CROCETTA SAN VINCENZO SILLARO |

PUMA PETROLEUM

S.r.l., con sede legale a Milano, Via Vittor Pisani, 27 (C.a.p. 20124).

TITOLI IN CUI LA DITTA E' PRESENTE

| PERMESSI DI RICERCA IN TERRAFERMA | | |
|-----------------------------------|---------------|----------------------------|
| | Numero titoli | Superficie pro-quota (Kmq) |
| Unico titolare | 1 | 317,86 |
| | | BORSANO |
| Total | 1 | 317,86 |

PERMESSI DI RICERCA NEL SOTTOFONDO MARINO

| | Numero titoli | Superficie pro-quota (Kmq) |
|----------------|---------------|----------------------------|
| Unico titolare | 1 | 683,13 |
| | | E.R 54.PU |
| Total | 1 | 683,13 |

Complessivamente PUMA PETROLEUM è presente in 2 titoli per una superficie pro-quota totale di 1.000,99 Kmq

SARAS

S.p.A. (c.f. n. 00136440922) con sede in Sarroch (CA), S.S. Sulcitana, 195 (C.a.p. 09018).

TITOLI IN CUI LA DITTA E' PRESENTE

| PERMESSI DI RICERCA IN TERRAFERMA | | |
|-----------------------------------|---------------|----------------------------|
| | Numero titoli | Superficie pro-quota (Kmq) |
| Unico titolare | 1 | 443,00 |
| | | ELEONORA |
| Total | 1 | 443,00 |

Complessivamente SARAS è presente in 1 titolo per una superficie pro-quota totale di 443, Kmq

SARP

TITOLI IN CUI LA DITTA E' PRESENTE

| PERMESSI DI RICERCA IN TERRAFERMA | | |
|-----------------------------------|---------------|----------------------------|
| | Numero titoli | Superficie pro-quota (Kmq) |
| Contitolare | 1 | 12,35 |
| | | MONTEMARCIANO |
| Total | 1 | 12,35 |

Complessivamente SARP è presente in 1 titolo per una superficie pro-quota totale di 12,35 Kmq

JOINT-VENTURES

| APENNINE ENERGY | |
|-----------------|---------------|
| | MONTEMARCIANO |

ELENCO DELLE DITTE - Aggiornamento 29/febbraio/2012

SHELL ITALIA E&P

S.p.A. (c.f. n. 05160421003) con sede in Roma, Piazza Indipendenza, 11b (C.a.p. 00185).

TITOLI IN CUI LA DITTA E' PRESENTE

| PERMESSI DI RICERCA IN TERRAFERMA | | |
|-----------------------------------|--|----------------------------|
| | Numero titoli | Superficie pro-quota (Kmq) |
| Contitolare | 3 | 29,40 |
| | TEMPA MOLIANO FOSSO VALDIENNA MONTE LA ROSSA | |
| Total | 3 | 29,40 |

| PERMESSI DI RICERCA NEL SOTTOFONDO MARINO | | |
|---|--|----------------------------|
| | Numero titoli | Superficie pro-quota (Kmq) |
| Rappresentante unico | 6 | 2.734,70 |
| | G.R 22.NP G.R 21.NP G.R 20.NP G.R 19.NP G.R 18.NP G.R 17.NP | |
| Total | 6 | 2.734,70 |

| CONCESSIONI DI COLTIVAZIONE IN TERRAFERMA | | |
|---|--------------------------|----------------------------|
| | Numero titoli | Superficie pro-quota (Kmq) |
| Contitolare | 2 | 331,62 |
| | VAL D'AGRI GORGOGNONE | |
| Total | 2 | 331,62 |

Complessivamente SHELL ITALIA E&P è presente in 11 titoli per una superficie pro-quota totale di 3.095,73 Kmq

JOINT-VENTURES

| EDISON | |
|--------|----------------|
| | MONTE LA ROSSA |

| ENI | |
|-----|--|
| | FOSSO VALDIENNA MONTE LA ROSSA TEMPA MOLIANO VAL D'AGRI |

| NORTHERN PETROLEUM LIMITED | |
|----------------------------|--|
| | G.R 17.NP G.R 18.NP G.R 19.NP G.R 20.NP G.R 21.NP G.R 22.NP |

| TOTAL E&P ITALIA | |
|------------------|--|
| | FOSSO VALDIENNA GORGOGNONE TEMPA MOLIANO |

SIM

S.r.l. (c.f. n. 00171870462) con sede in Viareggio (Lucca), località Massarosa (LU), Via Montramito (C.A.P. 55054)

TITOLI IN CUI LA DITTA E' PRESENTE

| CONCESSIONI DI COLTIVAZIONE IN TERRAFERMA | | |
|---|-----------------------|----------------------------|
| | Numero titoli | Superficie pro-quota (Kmq) |
| Unico titolare | 2 | 313,14 |
| | PIETRAMALA TOMBOLO | |
| Total | 2 | 313,14 |

Complessivamente SIM è presente in 2 titoli per una superficie pro-quota totale di 313,14 Kmq

SOCIETÀ IDROELETTRICA ALTOMODENESE

S.r.l. (c.f. n. 00266280361) con sede in Lama Mocogno (MO), località Barigazzo, Via Nazionale, 65 (C.A.P. 41023)

TITOLI IN CUI LA DITTA E' PRESENTE

| CONCESSIONI DI COLTIVAZIONE IN TERRAFERMA | | |
|---|--------------------------------------|----------------------------|
| | Numero titoli | Superficie pro-quota (Kmq) |
| Unico titolare | 3 | 39,41 |
| | MONTE CANTIERE VETTA BARIGAZZO | |
| Total | 3 | 39,41 |

Complessivamente SOCIETÀ IDROELETTRICA ALTOMODENESE è presente in 3 titoli per una superficie pro-quota totale di 39,41 Kmq

SOCOPLUS

S.r.l. (c.f. n. 02242850341) con sede legale ed uffici in Fidenza (PR), Via Emilia, 12 (C.a.p. 43036)

TITOLI IN CUI LA DITTA E' PRESENTE

| CONCESSIONI DI COLTIVAZIONE IN TERRAFERMA | | |
|---|-----------------|----------------------------|
| | Numero titoli | Superficie pro-quota (Kmq) |
| Unico titolare | 1 | 1,15 |
| | POGGIO CASTIONE | |
| Total | 1 | 1,15 |

Complessivamente SOCOPLUS è presente in 1 titolo per una superficie pro-quota totale di 1,15 Kmq

ELENCO DELLE DITTE - Aggiornamento 29/febbraio/2012

SOMIFA-SOCIETÀ MINERARIA FANANESE

S.r.l. (c.f. n. 03220910362), con sede in Fanano, Via Porrettana, 4580 (C.a.p. 41021).

TITOLI IN CUI LA DITTA E' PRESENTE

| CONCESSIONI DI COLTIVAZIONE IN TERRAFERMA | | |
|---|---------------|----------------------------|
| | Numero titoli | Superficie pro-quota (Kmq) |
| Unico titolare | 1 | 0,67 |
| | TRIGNANO | |
| Total | 1 | 0,67 |

Compressivamente SOMIFA-SOCIETÀ MINERARIA FANANESE è presente in 1 titolo per una superficie pro-quota totale di ,67 Kmq

SORGENIA GEOTHERMAL

S.r.l. con sede legale in Milano (MI), Via Vincenzo Viviani 12 (C.a.p. 20124).

TITOLI IN CUI LA DITTA E' PRESENTE

| PERMESSI DI RICERCA DI RISORSE GEOTERMICHE IN TERRAFERMA | | |
|--|--|----------------------------|
| | Numero titoli | Superficie pro-quota (Kmq) |
| Unico titolare | 3 | 216,39 |
| | MURLO MONTE SANTA CROCE POGGIO MONTONE | |
| Total | 3 | 216,39 |

Compressivamente SORGENIA GEOTHERMAL è presente in 3 titoli per una superficie pro-quota totale di 216,39 Kmq

STOCCAGGI GAS ITALIA (STOGIT)

S.p.A. con sede legale - Piazza Santa Barbara, 7 - 20097 San Donato Milanese (MI)

TITOLI IN CUI LA DITTA E' PRESENTE

| CONCESSIONI DI STOCCAGGIO IN TERRAFERMA | | |
|---|--|----------------------------|
| | Numero titoli | Superficie pro-quota (Kmq) |
| Unico titolare | 10 | 689,86 |
| | BORDOLANO STOCCAGGIO ALFONSINE STOCCAGGIO SABBIONCELLO STOCCAGGIO SERGNANO STOCCAGGIO MINERBIO STOCCAGGIO BRUGHERIO STOCCAGGIO RIPALTA STOCCAGGIO CORTEMAGGIORE STOCCAGGIO SETTALA STOCCAGGIO FIUME TRESTE STOCCAGGIO | |
| Total | 10 | 689,86 |

Compressivamente STOCCAGGI GAS ITALIA (STOGIT) è presente in 10 titoli per una superficie pro-quota totale di 689,86 Kmq

SVILUPPO RISORSE NATURALI

S.r.l. (c.f. n. 07589111009) con sede legale in Roma, Via Reno, 5 (C.A.P. 00198).

TITOLI IN CUI LA DITTA E' PRESENTE

| PERMESSI DI RICERCA IN TERRAFERMA | | |
|-----------------------------------|---------------------------------|----------------------------|
| | Numero titoli | Superficie pro-quota (Kmq) |
| Unico titolare | 2 | 1.054,43 |
| | SANTA CROCE SANTA MARGHERITA | |
| Contitolare | 1 | 112,60 |
| | CODOGNO | |
| Total | 3 | 1.167,03 |

| CONCESSIONI DI COLTIVAZIONE IN TERRAFERMA | | |
|---|---|----------------------------|
| | Numero titoli | Superficie pro-quota (Kmq) |
| Contitolare | 3 | 32,23 |
| | MONTEARDONE MASSERIA GROTTAVECCHIA CASTEL DI LAMA | |
| Total | 3 | 32,23 |

Compressivamente SVILUPPO RISORSE NATURALI è presente in 6 titoli per una superficie pro-quota totale di 1.199,26 Kmq

JOINT-VENTURES

| | |
|--------------------------------|---|
| COMPAGNIA GENERALE IDROCARBURI | |
| | CODOGNO |
| EDISON | |
| | CASTEL DI LAMA CODOGNO MASSERIA GROTTAVECCHIA |
| ENI | |
| | CASTEL DI LAMA |
| GAS PLUS ITALIANA | |
| | MASSERIA GROTTAVECCHIA MONTEARDONE |
| MEDOILGAS ITALIA | |
| | CASTEL DI LAMA MASSERIA GROTTAVECCHIA MONTEARDONE |
| PETROREP ITALIANA | |
| | MONTEARDONE |

ELENCO DELLE DITTE - Aggiornamento 29/febbraio/2012

TERME DI SALSOMAGGIORE E DI TABIANO

S.p.A. (c.f. n. 00153990346) con sede in Salsomaggiore Terme (PR), Via Roma, 9 (C.A.P. 43039)

TITOLI IN CUI LA DITTA E' PRESENTE

| CONCESSIONI DI COLTIVAZIONE IN TERRAFERMA | | |
|---|-------------------------------------|----------------------------|
| | Numero titoli | Superficie pro-quota (Kmq) |
| Unico titolare | 2 | 13,91 |
| | SALSOMAGGIORE I SALSOMAGGIORE II | |
| Total | 2 | 13,91 |

Compressivamente TERME DI SALSOMAGGIORE E DI TABIANO è presente in 2 titoli per una superficie pro-quota totale di 13,91 Kmq

TERRACON

S.r.l. (c.f. 04348780489), con sede legale in Firenze, Viale Bovio, 20 (C.a.p. 50136) ed Uffici in Firenze, Via della Scala, 69 (C.a.p. 50123).

TITOLI IN CUI LA DITTA E' PRESENTE

| PERMESSI DI RICERCA IN TERRAFERMA | | |
|-----------------------------------|----------------------|----------------------------|
| | Numero titoli | Superficie pro-quota (Kmq) |
| Unico titolare | 2 | 663,36 |
| | SASSUOLO BIBBIANO | |
| Total | 2 | 663,36 |

Compressivamente TERRACON è presente in 2 titoli per una superficie pro-quota totale di 663,36 Kmq

TOTAL E&P ITALIA

S.p.A. (c.f. n. 10569621005), con sede in Roma, Via Cornelia, 498 (C.a.p. 00166).

TITOLI IN CUI LA DITTA E' PRESENTE

| PERMESSI DI RICERCA IN TERRAFERMA | | |
|---|---|----------------------------|
| | Numero titoli | Superficie pro-quota (Kmq) |
| Rappresentante unico | 4 | 353,86 |
| | ALIANO TEANA TEMPA MOLIANO FOSSO VALDIENNA | |
| Contitolare | 1 | 36,98 |
| | SERRA S. BERNARDO | |
| Total | 5 | 390,84 |
| CONCESSIONI DI COLTIVAZIONE IN TERRAFERMA | | |
| | Numero titoli | Superficie pro-quota (Kmq) |
| Rappresentante unico | 1 | 217,94 |
| | GORGOGNONE | |
| Total | 1 | 217,94 |

Compressivamente TOTAL E&P ITALIA è presente in 6 titoli per una superficie pro-quota totale di 608,79 Kmq

VEGA OIL

S.p.A. (c.f. n. 07721631005) con sede in Roma, Via Romeo Romei, 27 (C.A.P. 00100).

TITOLI IN CUI LA DITTA E' PRESENTE

| PERMESSI DI RICERCA IN TERRAFERMA | | |
|---|---------------|----------------------------|
| | Numero titoli | Superficie pro-quota (Kmq) |
| Unico titolare | 1 | 154,55 |
| | POSTA NUOVA | |
| Rappresentante unico | 1 | 399,99 |
| | CIVITAQUANA | |
| Contitolare | 1 | 70,72 |
| | MONTALBANO | |
| Total | 3 | 625,26 |
| PERMESSI DI RICERCA NEL SOTTOFONDO MARINO | | |
| | Numero titoli | Superficie pro-quota (Kmq) |
| Unico titolare | 1 | 336,98 |
| | C.R148.VG | |
| Contitolare | 1 | 76,01 |
| | B.R268.RG | |
| Total | 2 | 412,99 |

Compressivamente VEGA OIL è presente in 5 titoli per una superficie pro-quota totale di 1.038,25 Kmq

JOINT-VENTURES

| | |
|------------------|--|
| ENI | |
| | ALIANO FOSSO VALDIENNA SERRA S. BERNARDO TEANA TEMPA MOLIANO |
| MEDOILGAS ITALIA | |
| | SERRA S. BERNARDO |
| SHELL ITALIA E&P | |
| | FOSSO VALDIENNA GORGOGNONE TEMPA MOLIANO |

JOINT-VENTURES

| | |
|--------------------|--------------------------|
| MEDOILGAS CIVITA | |
| | MONTALBANO |
| PETROCELTIC ITALIA | |
| | B.R268.RG CIVITAQUANA |

ELENCO DELLE DITTE - Aggiornamento 29/febbraio/2012

VITTORITO PETROLEUM

S.r.l. (c.f. n. 05122861007) con sede in Roma, Via Fratelli Bonnet, 44 (C.A.P. 00152)

TITOLI IN CUI LA DITTA E' PRESENTE

| PERMESSI DI RICERCA IN TERRAFERMA | | |
|-----------------------------------|---------------|----------------------------|
| | Numero titoli | Superficie pro-quota (Kmq) |
| Contitolare | 1 | 155,83 |
| | COLFELICE | |
| Total | 1 | 155,83 |

Complessivamente VITTORITO PETROLEUM è presente in 1 titolo per una superficie pro-quota totale di 155,83 Kmq

JOINT-VENTURES

| | |
|---------------|-----------|
| PENTEX ITALIA | |
| | COLFELICE |



<http://unmig.sviluppoeconomico.gov.it>