



MINISTERO DELLO SVILUPPO ECONOMICO
DIPARTIMENTO PER L'ENERGIA
DIREZIONE GENERALE PER LE RISORSE MINERARIE ED ENERGETICHE
UFFICIO NAZIONALE MINERARIO PER GLI IDROCARBURI E LE GEORISORSE

Anno LV - N. 9

30 Settembre 2011

BOLLETTINO UFFICIALE DEGLI IDROCARBURI E DELLE GEORISORSE



MINISTERO DELLO SVILUPPO ECONOMICO
DIPARTIMENTO PER L'ENERGIA
DIREZIONE GENERALE PER LE RISORSE MINERARIE ED ENERGETICHE
UFFICIO NAZIONALE MINERARIO PER GLI IDROCARBURI E LE GEORISORSE

Anno LV - N. 9

30 Settembre 2011

BOLLETTINO UFFICIALE DEGLI IDROCARBURI E DELLE GEORISORSE

Direttore responsabile: ANTONIO MARTINI
Redazione: OMBRETTA COPPI - NICOLA SANTOCCHI
Segreteria di redazione: ANNA LIGATO

SOMMARIO

AVVERTENZE	6
AVVISO DI RETTIFICA	7
INDIRIZZI	8

ATTIVITÀ DI RICERCA E COLTIVAZIONE DI IDROCARBURI IN TERRA

PERMESSI DI RICERCA

ISTANZE RELATIVE ALLA VIGENZA

Istanza di sospensione del decorso temporale del permesso di ricerca «CARISIO» presentata dalla Società Eni S.p.A. (r.u.).....	9
--	---

ISTANZE DI PROROGA

Istanza di proroga con riduzione del permesso di ricerca «VERCELLI» presentata dalla Società Petroceltic Italia S.r.l.....	9
--	---

ATTIVITÀ DI RICERCA E COLTIVAZIONE DI IDROCARBURI IN MARE

ISTANZE DI PERMESSO DI RICERCA

RIPERIMETRAZIONE DI ISTANZE

Riperimetrazione dell'area dell'istanza di permesso di ricerca «d 73 F.R.-SH» presentata dalla Società Shell Italia S.p.A.	11
Riperimetrazione dell'area dell'istanza di permesso di ricerca «d 77 F.R.-NP» presentata dalla Società Northern Petroleum Ltd.	11

CONCESSIONI DI COLTIVAZIONE

ISTANZE DI PROROGA

Istanza di proroga della concessione di coltivazione «FASCIA CERVIA MARE» presentata dalla Società Eni S.p.A.	13
Istanza di proroga della concessione di coltivazione «D.C 1.AG» presentata dalla Società Ionica Gas S.p.A.	13
Istanza di proroga della concessione di coltivazione «B.C 3.AS» presentata dalla Società Adriatica Idrocarburi S.p.A.	13
Istanza di proroga della concessione di coltivazione «B.C 4.AS» presentata dalla Società Adriatica Idrocarburi S.p.A.	13

REGIONE SICILIANA

ISTANZE DI PERMESSO DI RICERCA

NUOVE ISTANZE

Istanza di permesso di ricerca «CONTRADA GIARDINELLO» presentata dalla Società Eni Mediterranea Idrocarburi S.p.A. (Enimed)	14
---	----

REGIONE SARDEGNA

PERMESSI DI RICERCA

ISTANZE DI PERFORAZIONE POZZO ESPLORATIVO

Istanza per la modifica del programma lavori e l'autorizzazione alla realizzazione di un pozzo esplorativo nell'area dal permesso di ricerca «ELEONORA» presentata dalla Società Saras S.p.A.....	15
---	----

GEOTERMIA

ISTANZE DI PERMESSO DI RICERCA DI RISORSE GEOTERMICHE FINALIZZATO ALLA SPERIMENTAZIONE DI IMPIANTI PILOTA

NUOVE ISTANZE

Istanza di permesso di ricerca di risorse geotermiche finalizzato alla sperimentazione di impianti pilota denominato «CORTOLLA» presentato dal raggruppamento temporaneo di imprese tra la Società Geoenergy S.r.l. e il Consorzio per lo sviluppo delle aree geotermiche (Co.Svi.G).	16
Istanza di permesso di ricerca di risorse geotermiche finalizzato alla sperimentazione di impianti pilota denominato «LUCIGNANO» presentato dal raggruppamento temporaneo di imprese tra la Società Geoenergy S.r.l. e il Consorzio per lo sviluppo delle aree geotermiche (Co.Svi.G).	16

ISTANZE DI RIPERIMETRAZIONE

Istanza di ripermetrazione dell'area dell'istanza di permesso di ricerca di risorse geotermiche finalizzato alla sperimentazione di impianti pilota denominato «CASTEL DI GUIDO» presentata dalla Società Geoenergy S.r.l.	17
---	----

RIEPILOGO TITOLI SCADUTI

Situazioni per le quali è in corso di accertamento la disponibilità dell'area a seguito del ripristino ambientale. Aggiornamento al 31 agosto 2011	18
--	----

MERCATO DEL GAS NATURALE

Comunicazione prevista dall'articolo 3, comma 10, del Decreto legislativo 23 maggio 2000, n.164.....	19
--	----

PIANI TOPOGRAFICI

TAV. 1 – Permesso di ricerca «VERCELLI»	28
TAV. 2 – Istanza di permesso di ricerca «d 73 F.R-.SH»	29
TAV. 3 – Istanza di permesso di ricerca «d 77 F.R-.NP»	30
TAV. 4 – Istanza di permesso di ricerca «CONTRADA GIARDINELLO»	31
TAV. 5 – Istanza di permesso di ricerca di risorse geotermiche finalizzato alla sperimentazione di impianti pilota «CORTOLLA»	32
TAV. 6 – Istanza di permesso di ricerca di risorse geotermiche finalizzato alla sperimentazione di impianti pilota «LUCIGNANO»	33
TAV. 5 – Istanza di permesso di ricerca di risorse geotermiche finalizzato alla sperimentazione di impianti pilota «CASTEL DI GUIDO»	34

ELENCHI

ELENCO DELLE ISTANZE.....	36
ELENCO DEI TITOLI VIGENTI	54

AVVERTENZE

Al fine di agevolare la consultazione delle istanze e dei provvedimenti citati con il loro numero di pubblicazione nel *Bollettino Ufficiale degli Idrocarburi e delle Georisorse* si riportano qui di seguito i numeri di pubblicazione che contrassegnano le istanze ed i provvedimenti pubblicati in ciascun numero del *B.U.I.G.*

BOLLETTINO			NUMERI DI PUBBLICAZIONE		BOLLETTINO			NUMERI DI PUBBLICAZIONE	
Anno	Numero	Data di pubblicazione	dal numero	al numero	Anno	Numero	Data di pubblicazione	dal numero	al numero
XLIX	1	31 gennaio 2005	1	8	LII	7	31 luglio 2008	83	134
XLIX	2	28 febbraio 2005	9	19	LII	8	31 agosto 2008	135	145
XLIX	3	31 marzo 2005	20	32	LII	9	30 settembre 2008	146	156
XLIX	4	30 aprile 2005	33	43	LII	10	31 ottobre 2008	157	173
XLIX	5	31 maggio 2005	44	49	LII	11	30 novembre 2008	174	191
XLIX	6	30 giugno 2005	50	71	LII	12	31 dicembre 2008	192	204
XLIX	7	31 luglio 2005	72	95					
XLIX	8	31 agosto 2005	96	107	LIII	1	31 gennaio 2009	1	7
XLIX	9	30 settembre 2005	108	113	LIII	2	28 febbraio 2009	8	20
XLIX	10	31 ottobre 2005	114	127	LIII	3	31 marzo 2009	21	33
XLIX	11	30 novembre 2005	128	136	LIII	4	30 aprile 2009	34	50
XLIX	12	31 dicembre 2005	137	155	LIII	5	31 maggio 2009	51	66
					LIII	6	30 giugno 2009	67	72
L	1	31 gennaio 2006	1	15	LIII	7	31 luglio 2009	73	92
L	2	28 febbraio 2006	16	34	LIII	8	31 agosto 2009	93	116
L	3	31 marzo 2006	35	43	LIII	9	30 settembre 2009	117	124
L	4	30 aprile 2006	44	61	LIII	10	31 ottobre 2009	125	139
L	5	31 maggio 2006	62	71	LIII	11	30 novembre 2009	140	154
L	6	30 giugno 2006	72	81	LIII	12	31 dicembre 2009	155	167
L	7	31 luglio 2006	82	94					
L	8	31 agosto 2006	95	113	LIV	1	31 gennaio 2010	1	21
L	9	30 settembre 2006	114	124	LIV	2	28 febbraio 2010	22	45
L	10	31 ottobre 2006	125	134	LIV	3	31 marzo 2010	46	72
L	11	30 novembre 2006	135	152	LIV	4	30 aprile 2010	73	101
L	12	31 dicembre 2006	153	168	LIV	5	31 maggio 2010	102	119
					LIV	6	30 giugno 2010	120	130
LI	1	31 gennaio 2007	1	10	LIV	7	31 luglio 2010	131	151
LI	2	28 febbraio 2007	11	22	LIV	8	31 agosto 2010	152	161
LI	3	31 marzo 2007	23	32	LIV	9	30 settembre 2010	162	167
LI	4	30 aprile 2007	33	51	LIV	10	31 ottobre 2010	168	177
LI	5	31 maggio 2007	52	62	LIV	11	30 novembre	178	192
LI	6	30 giugno 2007	63	64	LIV	12	31 dicembre	193	230
LI	7	31 luglio 2007	65	75					
LI	8	31 agosto 2007	76	88	LV	1	31 gennaio 2011	1	22
LI	9	30 settembre 2007	89	98	LV	2	28 febbraio 2011	23	39
LI	10	31 ottobre 2007	99	117	LV	3	31 marzo 2011	40	58
LI	11	30 novembre 2007	118	140	LV	4	30 aprile 2011	59	84
LI	12	31 dicembre 2007	141	151	LV	5	31 maggio 2011	85	104
					LV	6	30 giugno 2011	105	129
LII	1	31 gennaio 2008	1	11	LV	7	31 luglio 2011	130	147
LII	2	29 febbraio 2008	12	20	LV	8	31 agosto 2011	148	161
LII	3	31 marzo 2008	21	38	LV	9	30 settembre 2011	162	176
LII	4	30 aprile 2008	39	53					
LII	5	31 maggio 2008	54	66					
LII	6	30 giugno 2008	67	82					

La delimitazione delle istanze, dei permessi e delle concessioni pubblicate sui BUIG è rappresentata esclusivamente dalle relative coordinate geografiche, pertanto le tavole allegate sono puramente indicative ed eventuali incongruenze con le suddette coordinate geografiche sono da considerarsi semplici imprecisioni grafiche.

Eventuali opposizioni o reclami avverso le istanze ed i provvedimenti pubblicati nel *B.U.I.G.*, redatte in carta legale, vanno indirizzate al Ministero dello sviluppo economico - Direzione generale dell'energia e delle risorse minerarie - Ufficio nazionale minerario per gli idrocarburi e le georisorse - Roma, Via Molise, 2 (C.A.P. 00187).

Il *B.U.I.G.* è pubblicato sul sito internet del Ministero dello sviluppo economico - Direzione generale per le risorse minerarie ed energetiche all'indirizzo <http://unmig.sviluppoeconomico.gov.it/unmig/buig/mbuig.htm> entro il giorno 5 del mese successivo alla data del Bollettino stesso.

AVVISO DI RETTIFICA

Con riferimento al numero di pubblicazione 148 del B.U.I.G. Anno LV – N. 8, si rettifica che l'indirizzo della Società "Po Valley Operations PTY Ltd", riportato nell'estratto dell'istanza di permesso di ricerca «TORRE DEL MORO» come "Roma, Via della Luce, 58 (C.a.p. 00153)" è da intendersi, invece, come "Roma, Via Boncompagni, 47 (C.a.p. 00187)".

INDIRIZZI

MINISTERO SVILUPPO ECONOMICO
Dipartimento per l'Energia

DIREZIONE GENERALE PER LE RISORSE MINERARIE ED ENERGETICHE

– Divisioni VI - VII e VIII - Via Molise, 2 - 00187 Roma - tel. 06 47052859 - fax 06 47887802

Ufficio nazionale minerario per gli idrocarburi e le georisorse

– Divisioni I - Via Molise, 2 - 00187 Roma - tel. 06 47052698 - fax 06 47052742

– Divisione II - Via Zamboni, 1 - 40125 Bologna - tel. 051 234326 - fax 051 228927

– Divisione III - Via Benedetto Croce, 40 - 00142 Roma - tel. 06 5411754 - fax 06 5410696

– Divisione IV - Piazza Giovanni Bovio, 22 - 80133 Napoli - tel. 081 5510049 - fax 081 5519460

– Divisione V - Via Bosio, 15 - 00161 Roma

DIREZIONE GENERALE PER LA SICUREZZA DELL'APPROVVIGIONAMENTO E LE INFRASTRUTTURE ENERGETICHE

Via Molise, 2 - 00187 Roma - tel. 06 47052796 - fax 06 47052036

ATTIVITÀ DI RICERCA E COLTIVAZIONE DI IDROCARBURI IN TERRA

PERMESSI DI RICERCA

ISTANZE RELATIVE ALLA VIGENZA

NUMERO DI PUBBLICAZIONE: 162.

Istanza di sospensione del decorso temporale del permesso di ricerca «CARISIO» presentata dalla Società Eni S.p.A. (r.u.).

(estratto)

Con istanza pervenuta al Ministero dello sviluppo economico il 30 agosto 2011, la Società Eni S.p.A., rappresentante unica delle contitolari del permesso di ricerca ubicato nelle provincie di Vercelli, Biella e Novara, convenzionalmente denominato «CARISIO» (v. Elenco dei permessi di ricerca, n. 543 di riferimento), ha chiesto la sospensione del decorso temporale del permesso stesso.

ISTANZE DI PROROGA

NUMERO DI PUBBLICAZIONE: 163.

Istanza di proroga con riduzione del permesso di ricerca «VERCELLI» presentata dalla Società Petroceltic Italia S.r.l.

(estratto).

Richiedente: Petroceltic Italia S.r.l. - Roma, Via Paola, 24 (C.a.p. 00186).

Data di presentazione dell'istanza: 20 settembre 2011.

Denominazione del permesso di ricerca del quale si chiede la proroga: «VERCELLI» (v. Elenco dei permessi di ricerca, n. 526 di riferimento)

Ubicazione ed estensione attuale del medesimo:

- Regioni: Piemonte (347,78) - Lombardia (188,92).

- Province: Vercelli, Alessandria, Novara - Pavia.

- Superficie: km² 536,70.

-

Nuova delimitazione del permesso di ricerca per effetto della riduzione stabilita dall'art. 12 della legge 11 gennaio 1957, n. 6.

- Regioni: Piemonte (197,10) - Lombardia (158,10).

- Province: Novara, Vercelli - Pavia.

- Superficie: km² 355,20.

- Coordinate geografiche dei vertici

Vertice	Longitudine W Monte Mario	Latitudine N
a	-4°00',	45°24',
b	-3°54',	45°24',
c	-3°54',	45°20',
d	-3°48',	45°20',
e	-3°48',	45°11',
f	-3°55',	45°11',
g	-3°55',	45°14',
h	-3°56',	45°14',
i	-3°56',	45°15',
l	-4°00',	45°15',
m	-4°00',	45°14',

n	-4°01',	45°14',
o	-4°01',	45°13',
p	-4°05',	45°13',
q	-4°05',	45°20',
r	-4°00',	45°20',

Estensione dell'area di ricerca ridotta per la quale si chiede la proroga: km² 355,20.
Riproduzione del piano topografico del permesso ridotto: Tav. n. 1 fuori testo.

ATTIVITÀ DI RICERCA E COLTIVAZIONE DI IDROCARBURI IN MARE

ISTANZE DI PERMESSO DI RICERCA

RIPERIMETRAZIONE DI ISTANZE

NUMERO DI PUBBLICAZIONE: 164.

Riperimetrazione dell'area dell'istanza di permesso di ricerca «d 73 F.R.-SH» presentata dalla Società Shell Italia S.p.A.

(estratto)

Con Nota inviata dal Ministero dello Sviluppo economico in data 15/09/2011, è stata comunicata alla Società Shell Italia S.p.A. la riperimetrazione dell'istanza di permesso di ricerca denominata «d 73 F.R.-SH» in conformità ai disposti di cui al Decreto Legislativo 29 giugno 2010, n. 128 e al Decreto Legislativo 7 luglio 2011, n.121.

Coordinate geografiche dei vertici:

Vertice	Longitudine E Greenwich	Latitudine N
a	17°06',	39°59',
b	17°16',	39°59',
c	17°16',	39°49',
d	17°20',	39°49',
e	17°20',	39°41',
f	17°11',	39°41',
g	17°11',	39°46',
h	17°05',	39°46',
i	17°05',	39°50',
l	17°02',	39°50',
m	17°02',	39°51',
n	16°59',	39°51',
o	16°59',	39°52',
p	16°53',	39°52',
q	16°53',	39°55',
r	16°54',	39°55',
s	16°54',	39°58',
t	17°06',	39°58',

- Estensione dell'area di ricerca riperimetrata: 730,50 kmq

Riproduzione del piano topografico dell'istanza riperimetrata: Tav. n. 2 fuori testo

Istanza originaria pubblicata nel BUIG LIII-12

NUMERO DI PUBBLICAZIONE: 165.

Riperimetrazione dell'area dell'istanza di permesso di ricerca «d 77 F.R.-NP» presentata dalla Società Northern Petroleum Ltd.

(estratto)

Con Nota inviata dal Ministero dello Sviluppo economico in data 15/09/2011, è stata comunicata alla Società Northern Petroleum Ltd. la riperimetrazione dell'istanza di permesso di ricerca denominata «d 77 F.R.-NP» in conformità ai disposti di cui al Decreto Legislativo 29 giugno 2010, n. 128 e al Decreto Legislativo 7 luglio 2011, n.121.

Coordinate geografiche dei vertici:

Vertice	Longitudine E Greenwich	Latitudine N
a	17°20',	39°49',
b	17°23',	39°49',
c	17°23',	39°48',
d	17°24',	39°48',
e	17°24',	39°47',
f	17°25',	39°47',
g	17°25',	39°44',
h	17°28',	39°44',
i	17°28',	39°41',
l	17°29',	39°41',
m	17°29',	39°40',
n	17°30',	39°40',
o	17°30',	39°38',
p	17°31',	39°38',
q	17°31',	39°36',
r	17°32',	39°36',
s	17°32',	39°35',
t	17°33',	39°35',
u	17°33',	39°34',
v	17°34',	39°34',
z	17°34',	39°33',
a'	17°35',	39°33',
b'	17°35',	39°32',
c'	17°36',	39°32',
d'	17°36',	39°31',
e'	17°37',	39°31',
f'	17°37',	39°27',
g'	17°28',	39°27',
h'	17°28',	39°26',
i'	17°21',	39°26',
l'	17°21',	39°29',
m'	17°20',	39°29',
n'	17°20',	39°33',
o'	17°19',	39°33',
p'	17°19',	39°36',
q'	17°16',	39°36',
r'	17°16',	39°37',
s'	17°14',	39°37',
t'	17°14',	39°38',
u'	17°11',	39°38',
v'	17°11',	39°41',
z'	17°20',	39°41',

- Estensione dell'area di ricerca ripermetrata: 741,10 kmq
 Riproduzione del piano topografico dell'istanza ripermetrata: Tav. n. 3 fuori testo
 Istanza originaria pubblicata nel BUIG LIV-2

CONCESSIONI DI COLTIVAZIONE

ISTANZE DI PROROGA

NUMERO DI PUBBLICAZIONE: 166.

Istanza di proroga della concessione di coltivazione «FASCIA CERVIA MARE» presentata dalla Società Eni S.p.A.

(estratto).

Con istanza pervenuta al Ministero dello sviluppo economico in data 30 agosto 2011, la Società Eni S.p.A., unica titolare della concessione di coltivazione ubicata nel Mare Adriatico, Zona A, convenzionalmente denominata «FASCIA CERVIA MARE» (v. Elenco delle concessioni di coltivazione, n. 953), ha chiesto la proroga della concessione stessa.

NUMERO DI PUBBLICAZIONE: 167.

Istanza di proroga della concessione di coltivazione «D.C 1.AG» presentata dalla Società Ionica Gas S.p.A.

(estratto).

Con istanza pervenuta al Ministero dello sviluppo economico in data 30 agosto 2011, la Società Ionica Gas S.p.A., unica titolare della concessione di coltivazione ubicata nel Mare Ionio, Zona D, convenzionalmente denominata «D.C 1.AG» (v. Elenco delle concessioni di coltivazione, n. 963), ha chiesto la proroga della concessione stessa.

NUMERO DI PUBBLICAZIONE: 168.

Istanza di proroga della concessione di coltivazione «B.C 3.AS» presentata dalla Società Adriatica Idrocarburi S.p.A.

(estratto).

Con istanza pervenuta al Ministero dello sviluppo economico in data 31 agosto 2011, la Società Adriatica Idrocarburi S.p.A., unica titolare della concessione di coltivazione ubicata nel Mare Adriatico, Zona B, convenzionalmente denominata «B.C 3.AS» (v. Elenco delle concessioni di coltivazione, n. 961), ha chiesto la proroga della concessione stessa.

NUMERO DI PUBBLICAZIONE: 169.

Istanza di proroga della concessione di coltivazione «B.C 4.AS» presentata dalla Società Adriatica Idrocarburi S.p.A.

(estratto).

Con istanza pervenuta al Ministero dello sviluppo economico in data 31 agosto 2011, la Società Adriatica Idrocarburi S.p.A., unica titolare della concessione di coltivazione ubicata nel Mare Adriatico, Zona B, convenzionalmente denominata «B.C 4.AS» (v. Elenco delle concessioni di coltivazione, n. 962), ha chiesto la proroga della concessione stessa.

REGIONE SICILIANA

In Sicilia, per la sola terraferma, in virtù dello statuto speciale della regione, la competenza normativa e amministrativa è completamente autonoma. I dati riportati sono forniti dal competente ufficio regionale

ISTANZE DI PERMESSO DI RICERCA

NUOVE ISTANZE

NUMERO DI PUBBLICAZIONE: 170.

Istanza di permesso di ricerca «CONTRADA GIARDINELLO» presentata dalla Società Eni Mediterranea Idrocarburi S.p.A. (Enimed)
(estratto).

Richiedenti: Società Eni Mediterranea Idrocarburi S.p.A. (Enimed) con sede in Gela (CL), Strada Statale 117 bis, Contrada Ponte Olivo (C.a.p. 93012), rappresentante unico (45%), Irminio S.r.l. (30%) e Edison S.p.A. (25%).
Data di presentazione dell'istanza: 4 gennaio 2010.

Denominazione convenzionale del permesso richiesto: «CONTRADA GIARDINELLO».

Ubicazione e delimitazione del permesso richiesto:

- Province: Ragusa - Catania
- Comuni: Ragusa, S. Croce Camerina, Vittoria, Comiso, Acate, Chiaramonte Gulfi – Caltagirone, Mazzarrone.

- Coordinate geografiche dei vertici:

Vertice	Longitudine W Monte Mario	Latitudine N
a	1°58',99	36°53',03
b	2°00',89	36°54',4
c	2°00',74	37°00',82
d	2°03',01	37°03',69
e	2°05',72	37°06',1
f	2°06',96	37°07',4
g	2°07',18	37°02',07
h	2°13',32	36°58',25
i	2°14',26	36°56',88
l	2°14',27	36°55',98
m	2°14',13	36°55',15
n	2°10',69	36°56',
o	2°06',05	36°52',5
p	2°09',27	36°47',99
q	2°07',52	36°46',63

- Superficie richiesta: km² 380,40.

Riproduzione del piano topografico del permesso richiesto: Tav. n. 4 fuori testo.

REGIONE SARDEGNA

In Sardegna, per la sola terraferma, in virtù dello statuto speciale della regione, la competenza normativa e amministrativa è completamente autonoma. I dati riportati sono forniti dal competente ufficio regionale

PERMESSI DI RICERCA

ISTANZE DI PERFORAZIONE POZZO ESPLORATIVO

NUMERO DI PUBBLICAZIONE: 171.

Istanza per la modifica del programma lavori e l'autorizzazione alla realizzazione di un pozzo esplorativo nell'area dal permesso di ricerca «ELEONORA» presentata dalla Società Saras S.p.A.
(estratto).

In data 14 luglio 2010 la Società Saras S.p.A. ha presentato all'Assessorato dell'industria della Regione Autonoma della Sardegna, Direzione del Servizio Attività estrattive, istanza per la modifica del programma lavori e l'autorizzazione alla realizzazione di un pozzo esplorativo nell'area dal permesso di ricerca «ELEONORA».

- Richiedente: Società Saras S.p.A., con sede in Sarroch (CA), Strada Statale 195, Km. 19,100 (C.a.p. 09018)
- Data di presentazione dell'istanza: 14/07/2010
- Denominazione del permesso di ricerca: ELEONORA
- Data del conferimento del titolo minerario: 18/12/2009

Ubicazione del pozzo esplorativo:

- Provincia: Oristano
- Comune: Arborea.
- Coordinate geografiche:

Longitudine E Greenwich	Latitudine N
8°34'05"	39°48'47"

GEOTERMIA

ISTANZE DI PERMESSO DI RICERCA DI RISORSE GEOTERMICHE FINALIZZATO ALLA SPERIMENTAZIONE DI IMPIANTI PILOTA

NUOVE ISTANZE

NUMERO DI PUBBLICAZIONE: 172.

Istanza di permesso di ricerca di risorse geotermiche finalizzato alla sperimentazione di impianti pilota denominato «CORTOLLA» presentato dal raggruppamento temporaneo di imprese tra la Società Geoenergy S.r.l. e il Consorzio per lo sviluppo delle aree geotermiche (Co.Svi.G).
(estratto).

Richiedente: Società Geoenergy S.r.l. con sede legale in Pisa (PI), Via di Capiteta, 22 (C.a.p. 56121).

Data di presentazione dell'istanza: 24 agosto 2011.

Denominazione convenzionale del permesso richiesto: «CORTOLLA».

Ubicazione e delimitazione del permesso richiesto:

- Regione: Toscana.
- Provincia: Pisa.
- Comuni: Montecatini Val di Cecina.
- Superficie: km² 22,54.
- Fogli della Carta d'Italia alla scala 1 : 100.000 (I.G.M.): 112.

Coordinate geografiche dei vertici:

Vertice	Longitudine W Monte Mario	Latitudine N
a	-1°45',	43°24',
b	-1°42',	43°24',
c	-1°42',	43°21',
d	-1°45',	43°21',

Riproduzione del piano topografico dell'istanza di permesso: Tav. n. 5 fuori testo

NUMERO DI PUBBLICAZIONE: 173.

Istanza di permesso di ricerca di risorse geotermiche finalizzato alla sperimentazione di impianti pilota denominato «LUCIGNANO» presentato dal raggruppamento temporaneo di imprese tra la Società Geoenergy S.r.l. e il Consorzio per lo sviluppo delle aree geotermiche (Co.Svi.G).
(estratto).

Richiedente: Società Geoenergy S.r.l. con sede legale in Pisa (PI), Via di Capiteta, 22 (C.a.p. 56121).

Data di presentazione dell'istanza: 24 agosto 2011.

Denominazione convenzionale del permesso richiesto: «LUCIGNANO».

Ubicazione e delimitazione del permesso richiesto:

- Regione: Toscana.
- Provincia: Siena.
- Comuni: Radicondoli.
- Superficie: km² 15,02.
- Fogli della Carta d'Italia alla scala 1 : 100.000 (I.G.M.): 120.

Coordinate geografiche dei vertici:

Vertice	Longitudine W Monte Mario	Latitudine N
a	-1°26',	43°16',
b	-1°24',	43°16',
c	-1°24',	43°15',
d	-1°22',	43°15',
e	-1°22',	43°14',
f	-1°26',	43°14',

Riproduzione del piano topografico dell'istanza di permesso: Tav. n. 6 fuori testo

ISTANZE DI RIPERIMETRAZIONE

NUMERO DI PUBBLICAZIONE: 174.

Istanza di ripermimetroazione dell'area dell'istanza di permesso di ricerca di risorse geotermiche finalizzato alla sperimentazione di impianti pilota denominato «CASTEL DI GUIDO» presentata dalla Società Geoenergy S.r.l.
(estratto).

Richiedente: Società Geoenergy S.r.l. con sede legale in Pisa (PI), Via di Capiteta, 22 (C.a.p. 56121).

Data di presentazione dell'istanza: 22 settembre 2011.

Ubicazione ed estensione attuale del medesimo:

- Regione: Lazio.
- Provincia: Roma.
- Superficie: Km² 53,42.
- Fogli della Carta d'Italia alla scala 1 : 100.000 (I.G.M.): 149.

Nuova delimitazione dell'istanza di permesso di ricerca per effetto della ripermimetroazione:

Coordinate geografiche dei vertici:

Vertice	Longitudine W Monte Mario	Latitudine N
A	-0°11',	41°54',
b	-0°09',	41°54',
c	-0°09',	41°53',
d	-0°08',	41°53',
e	-0°08',	41°50',
f	-0°10',	41°50',
g	-0°10',	41°51',
h	-0°12',	41°51',
i	-0°12',	41°50',
l	-0°14',	41°50',
m	-0°14',	41°53',
n	-0°11',	41°53',

- Estensione dell'area di ricerca ripermimetroata: km² 46,04.

Riproduzione del piano topografico dell'istanza ripermimetroata: Tav. n. 7 fuori testo.

Istanza originaria pubblicata nel BUIG LV-7

L'istanza è in concorrenza con l'istanza di permesso di ricerca di risorse geotermiche FIUMICINO della Soc. ETA Ecotecnologie Avanzate, di kmq 75,00.

RIEPILOGO TITOLI SCADUTI

**Situazioni per le quali è in corso di accertamento la disponibilità dell'area
a seguito del ripristino ambientale.**

Aggiornamento al 31 agosto 2011

NUMERO DI PUBBLICAZIONE: 175.

<u>Cod. BUIG</u>	<u>Denominazione</u>	<u>Ubicazione</u>	<u>Superficie (Km²)</u>	<u>Data scadenza</u>
895	PORPORANO	Parma	68,50	01/01/2002
925	MAGLIANO	Foggia	24,53	23/09/2004
799	COLLE SANNITA	Benevento	45,21	21/07/2005
909	ROMANENGO	Bergamo, Cremona	41,09	01/01/2005
893	PIADENA	Cremona, Mantova	58,29	01/01/2005
812	S. MARCO DEI CAVOTI	Benevento	347,30	23/05/2007
659	B.R263.ET	Zona B	347,30	26/11/2008
665	F.R38.AG	Zona D e Zona F	747,67	30/04/2008
473	ZURLENGO	Brescia, Cremona, Bergamo	239,27	22/07/2009
534	MASSA LOMBARDA	Bologna, Ravenna, Ferrara	397,87	24/05/2010

MERCATO DEL GAS NATURALE

NUMERO DI PUBBLICAZIONE: 176.

Comunicazione prevista dall'articolo 3, comma 10, del Decreto legislativo 23 maggio 2000, n.164

Dipartimento per l'energia
Direzione generale per la sicurezza dell'approvvigionamento e le infrastrutture energetiche

Ai sensi dell'articolo 3, comma 10, del decreto legislativo 23 maggio 2000, n.164, si pubblicano nelle tabelle allegate i dati relativi alle capacità di trasporto continue relative ai punti di interconnessione della Rete nazionale dei gasdotti con i sistemi di trasporto di altri Stati, relativamente all'anno termico 1° ottobre 2011 – 30 settembre 2012.

Viene inoltre pubblicata la capacità di trasporto relativa al Punto di Entrata della Rete Nazionale gasdotti connesso con il Terminale GNL di Panigaglia e quella relativa al Punto di entrata di Cavarzere relativo al Terminale Isola Porto Levante (al largo della costa di Rovigo), per lo stesso periodo.

I dati sono ricavati dalle comunicazioni effettuate ai sensi dell'articolo 3, comma 9, del citato decreto legislativo e sono pubblicati dalla società Snam Rete Gas Spa, principale operatore di trasporto, sul proprio sito INTERNET.

Le capacità pubblicate relative ai servizi di trasporto sono correlate agli scenari di trasporto relativi agli anni dal 2012 al 2018 aggiornati dalla società Snam Rete Gas S.p.A. in base ad analisi del trend dei consumi dei singoli punti di prelievo e validati in base a considerazioni macroeconomiche.

Sono presentate capacità di trasporto per i flussi di gas in transito attraverso la Rete nazionale dei gasdotti e diretti verso la Svizzera, attraverso il punto di scambio di Passo Gries, e verso l'Austria, attraverso il punto di scambio di Tarvisio.

La contemporaneità di flussi fisici di gas dall'Italia verso l'Austria e dall'Italia verso la Svizzera è sottoposta a vincoli tecnici che ne limitano la capacità in entrambi i punti di uscita. In particolare si precisa:

- che dal 1° novembre 2011, il punto di scambio di Tarvisio presenterà capacità di trasporto in uscita verso l'Austria fino a 18 milioni di standard metri cubi/giorno;

- che dal 1° luglio 2014 il punto di scambio di Passo Gries presenterà capacità di trasporto in uscita verso la Svizzera pari a 5 milioni di standard metri cubi/giorno, la cui effettiva utilizzazione è vincolata alla contemporanea non utilizzazione del punto di uscita di Tarvisio con flusso del gas verso l'Austria;

- che dal 1° dicembre 2016 il punto di scambio di Passo Gries presenterà capacità di trasporto in uscita verso la Svizzera pari a 40 milioni di standard metri cubi/giorno, la cui effettiva utilizzazione può essere limitata fino a 22 milioni di standard metri cubi/giorno, in dipendenza dell'utilizzo fino a 18 milioni di standard metri cubi/giorno, di una contemporanea esportazione verso l'Austria, tramite il punto di uscita di Tarvisio.

Le date indicate possono subire ritardi in relazione ai potenziamenti della rete e agli adeguamenti degli impianti di compressione che devono essere autorizzati tramite procedimenti amministrativi, i quali implicano la partecipazione di soggetti portatori di interessi pubblici e di Enti locali, che potrebbero presentare criticità non attualmente ponderate.

Rispetto alle capacità pubblicate sul sito INTERNET del Ministero dello sviluppo economico per l'anno termico 2010/2011 per il punto di entrata di Gela è indicato, in linea con quanto comunicato lo scorso anno, un incremento di capacità di 2,4 milioni di standard metri cubi/giorno a decorrere dall'ottobre 2011 (31,6 milioni di standard metri cubi/giorno complessivi) a seguito dell'entrata in esercizio del potenziamento della centrale di Montesanto.

Per i rimanenti Punti di Entrata e di Uscita le capacità di trasporto sono allineate a quanto comunicato negli anni precedenti.

Si rende noto che la presente comunicazione viene pubblicata anche per quest'anno tenendo conto dei dati forniti dall'impresa nazionale maggiore di trasporto.

In attuazione delle disposizioni dell'articolo 8, del decreto legislativo 1° giugno 2011, n. 93, il Ministero dello sviluppo economico, dopo aver provveduto alla valutazione dei rischi che incidono sulla sicurezza del sistema nazionale del gas naturale di cui all'articolo 9 del regolamento CE n. 994/2010 del Parlamento europeo e del Consiglio del 20 ottobre 2010, aggiornerà il piano di azione preventivo e il piano di emergenza e di monitoraggio della sicurezza degli approvvigionamenti di gas naturale vigente.

Infine, in attuazione dell'articolo 16 del decreto legislativo 1° giugno 2011, n. 93, definiti i citati piani di sicurezza, questa Direzione Generale presenterà lo schema di decreto del Ministero dello sviluppo economico, da emanare ai sensi dell'articolo 17, comma 3, della legge 23 agosto 1988, n. 400, sentita la Conferenza Stato-Regioni e l'Autorità per l'energia elettrica e il gas, sulle modalità per la redazione, da parte dei Gestori della rete di trasporto di gas naturale, di un piano decennale per lo sviluppo della rete basato sulla domanda e sull'offerta.

Roma, 16 settembre 2011

Il Direttore generale: DIALUCE

Allegato 1

Capacità di trasporto nei Punti di ENTRATA interconnessi con l'estero

Capacità Continua

(Valori espressi in Milioni di Sm³/giorno; 15 °C; 1,01325 bar)

ANNO SOLARE	2011			2012			2013			2014			2015			2016 -> 2021											
	Ott	Nov	Dic	Gen	Feb	Mar	Apr	Mag	Giù	Lug	Ago	Set	Ott	Nov	Dic	Gen	Feb	Mar	Apr	Mag	Giù	Lug	Ago	Set			
ANNO TERMICO																											
Mesi																											
GELA																											
MAZARA DEL VALLO																											
TARVISIO																											
GORIZIA																											
PASSO GRIES																											

Allegato 4

Capacità disponibili nei Punti di ENTRATA interconnessi con l'estero

Capacità Continua

(Valori espressi in Milioni di Sm³/giorno; 15°C; 1,01325 bar)

ANNO SOLARE	2011			2012			2013			2014			2015			2016			2017			2018 / 2021				
	Ott	Nov	Dic	Gen	Feb	Mar	Apr	Mag	Giù	Lug	Ago	Set	Ott	Nov	Dic	Gen	Feb	Mar	Apr	Mag	Giù	Lug	Ago	Set		
ANNO TERMICO																										
MESI																										
GELA	31,6																									
(A) Capacità di Trasporto																										
(B) Capacità conferita	21,9																									
(A-B) Capacità disponibile	9,7																									
MAZARA DEL VALLO	99,0																									
(A) Capacità di Trasporto																										
(B) Capacità conferita	86,5																									
(A-B) Capacità disponibile	12,5																									
TARVISIO	107,0																									
(A) Capacità di Trasporto																										
(B) Capacità conferita	81,7																									
(A-B) Capacità disponibile	25,3																									
GORIZIA	2,0																									
(A) Capacità di Trasporto																										
(B) Capacità conferita	0,0																									
(A-B) Capacità disponibile	2,0																									
PASSO GRIES	59,0																									
(A) Capacità di Trasporto																										
(B) Capacità conferita	21,2																									
(A-B) Capacità disponibile	37,8																									
	7,3																									
	51,7																									
	-																									
	59,0																									

Allegato 5

Capacità disponibili nei Punti di USCITA interconnessi con l'estero

Capacità Continua

(Valori espressi in Milioni di Sm³/giorno; 15°C; 1,01325 bar)

ANNO SOLARE	2011			2012			2013			2014			2015			2016			2017			2018 / 2021					
	OTT	NOV	DIC	GEN	FEB	MAR	APR	MAG	GIU	LUG	AGO	SET	OCT	NOV	DIC	GEN	FEB	MAR	APR	MAG	GIU	LUG	AGO	SET			
ANNO TERMICO																											
MESI																											
PASSO GRIES	5,0																										
(A) Capacità di Trasporto	0,0																										
(B) Capacità conferita	5,0																										
(A-B) Capacità disponibile	0,0																										
TARVISIO	18,0																										
(A) Capacità di Trasporto	9,0																										
(B) Capacità conferita	18,0																										
(A-B) Capacità disponibile	9,0																										
GORIZIA	4,4																										
(A) Capacità di Trasporto	4,4																										
(B) Capacità conferita	0,0																										
(A-B) Capacità disponibile	4,4																										
BIZZARONE	1,2																										
(A) Capacità di Trasporto	1,2																										
(B) Capacità conferita	0,0																										
(A-B) Capacità disponibile	1,2																										
SAN MARINO	0,5																										
(A) Capacità di Trasporto	0,5																										
(B) Capacità conferita	0,0																										
(A-B) Capacità disponibile	0,5																										

(*) I flussi fisici in uscita sono alternativi uno all'altro.
 (**) Massimo flusso fisico contemporaneo pari a 40 MSm³/g.

Allegato 6

Capacità disponibili nei Punti di ENTRATA interconnessi con terminali GNL

Capacità Continua

(Valori espressi in Milioni di Sm³/giorno; 15°C; 1,01325 bar)

ANNO SOLARE	2011		2012		2013		2014		2015		2016		2017		2018 / 2021										
	OTT	NOV	DIC	GEN	FEB	MAR	APR	MAG	GIU	LUG	AGO	SET	OTT	NOV	DIC	GEN	FEB	MAR	APR	MAG	GIU	LUG	AGO	SET	
ANNO TERMICO																									
MESI																									
(A) Capacità di Trasporto	13,0																								
(B) Capacità conferita	0,0																								
(A-B) Capacità disponibile	13,0																								
(A) Capacità di Trasporto	26,4																								
(B) Capacità conferita	21,0																								
(C) Capacità riservata	5,4																								
(A-B-C) Capacità disponibile	0,0																								

Allegato 7.1

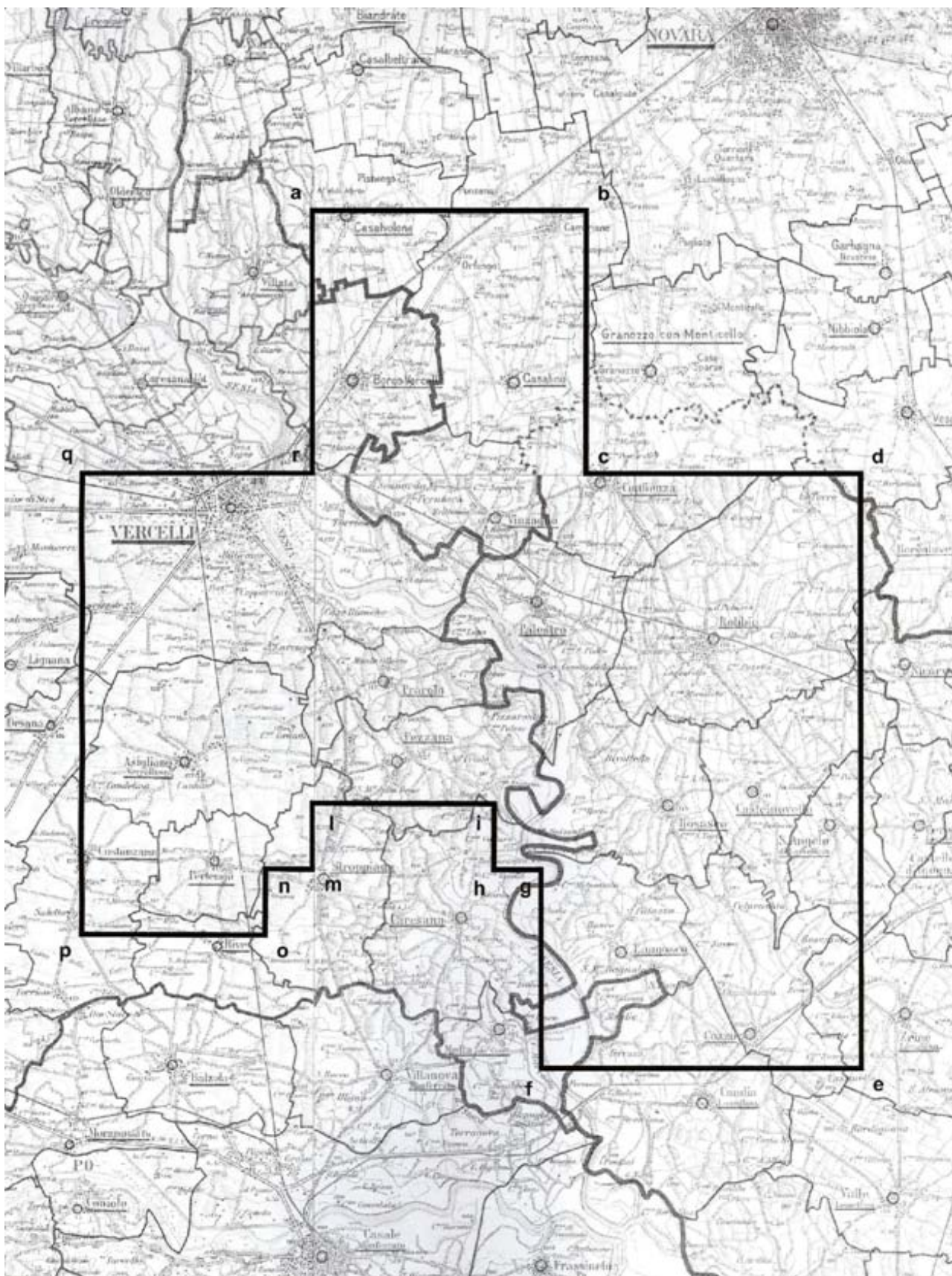
Capacità di trasporto nei Punti di ENTRATA interconnessi con l'estero
Capacità Interrompibile Anno Termico 2011/2012
(Valori espressi in Milioni di Sm³/giorno; 15° C; 1,01325 bar)

Punti di Entrata	Capacità INTERROMPIBILE						Periodo
	Annuale		Stagionale		Periodo		
	1° livello	2° livello	1° livello	2° livello			
GELA	1,1	0,9	3,2	0,8	da 01/10/2011 a 31/03/2012		
	1,1	0,9	0,0	0,0	da 01/04/2012 a 30/09/2012		
MAZARA DEL VALLO	1,1	0,9	3,2	0,8	da 01/10/2011 a 31/03/2012		
	1,1	0,9	0,0	0,0	da 01/04/2012 a 30/09/2012		
TARVISIO	1,8	2,2	6,0	1,8	da 01/10/2011 a 31/03/2012		
	1,8	2,2	0,0	0,0	da 01/04/2012 a 30/09/2012		
GORIZIA	1,8	1,0	0,0	0,0	da 01/10/2010 a 30/09/2011		
PASSO GRIES	4,5	0,9	0,0	0,0	da 01/10/2010 a 30/09/2011		

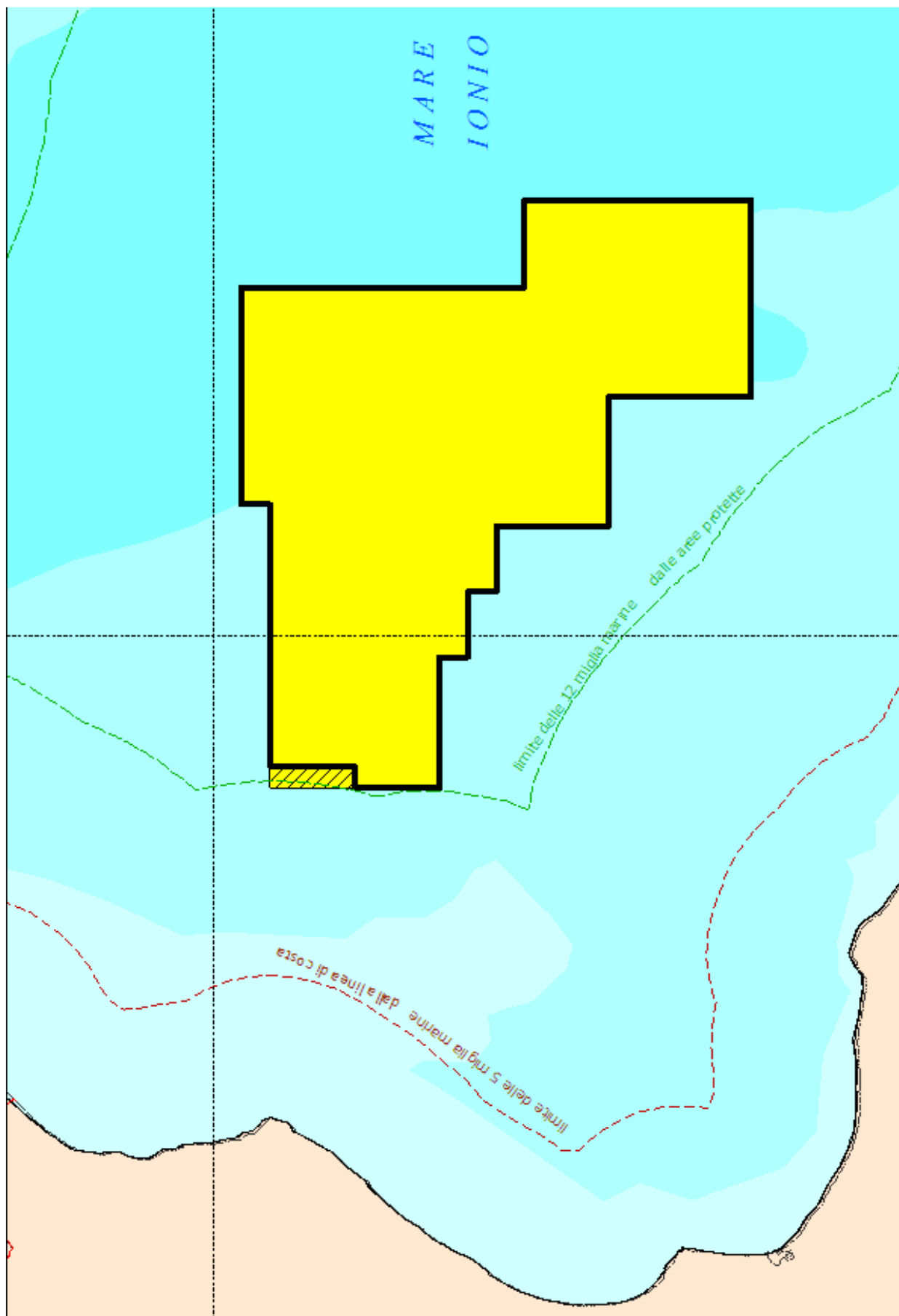
Le caratteristiche delle capacità di trasporto interrompibili sono le medesime dell'Anno Termico 2010/2011

PIANI TOPOGRAFICI

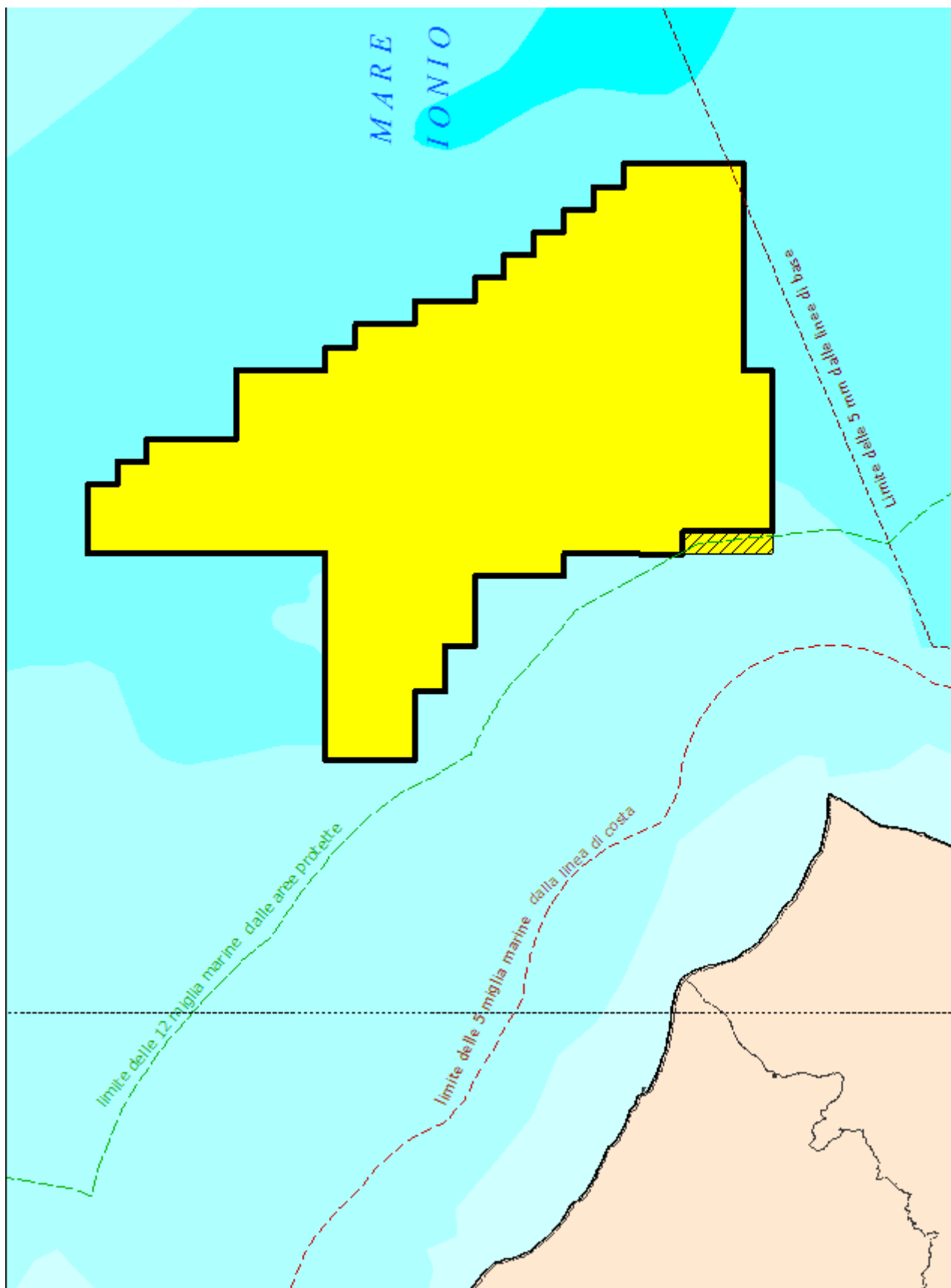
**ALLEGATI ALLE ISTANZE ED AI DECRETI PUBBLICATI
NEL PRESENTE BOLLETTINO**



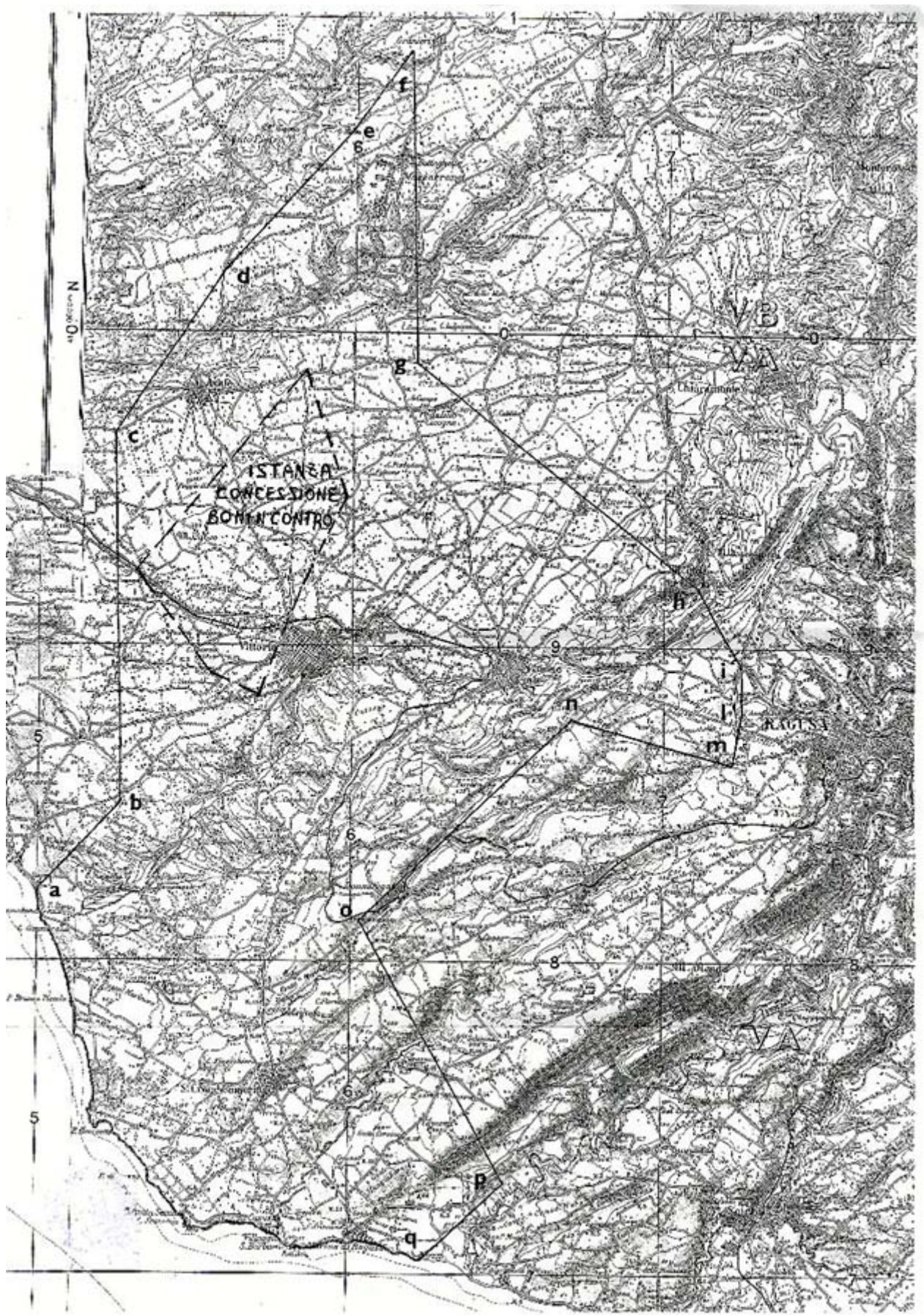
TAV. 1 – Permesso di ricerca «VERCELLI»



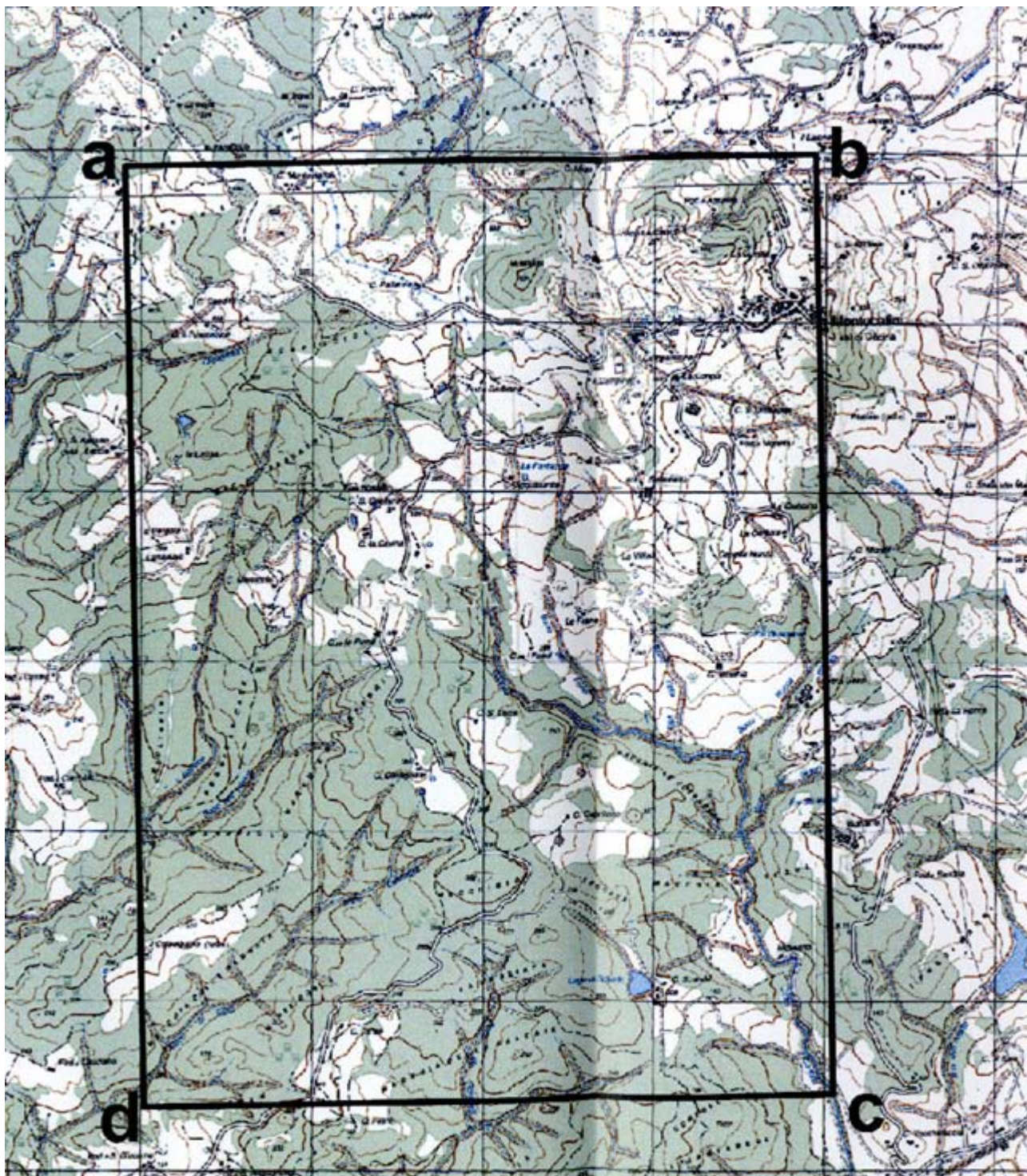
TAV. 2 – Istanza di permesso di ricerca «d 73 F.R.-SH»



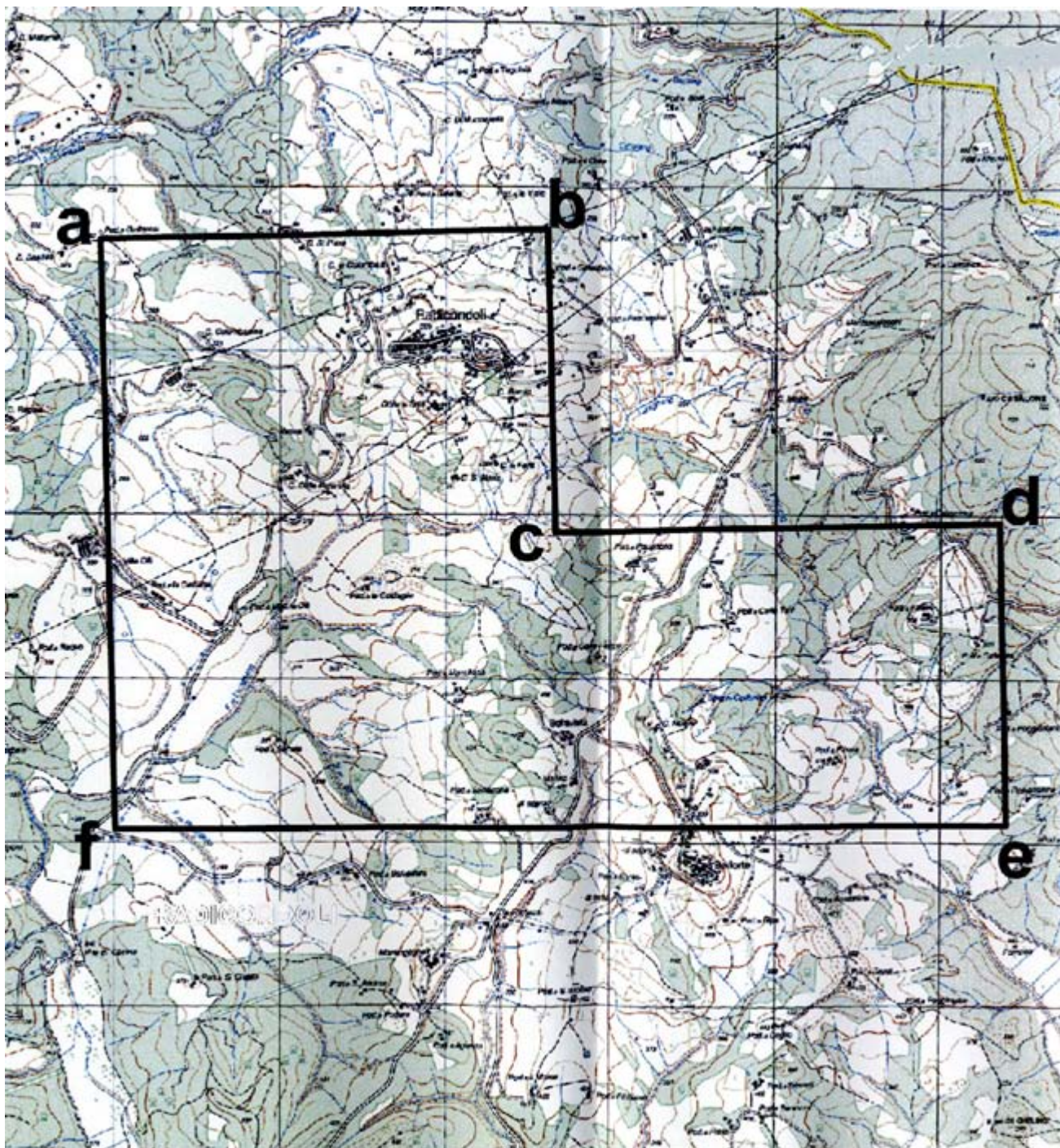
TAV. 3 – Istanza di permesso di ricerca «d 77 F.R-.NP»



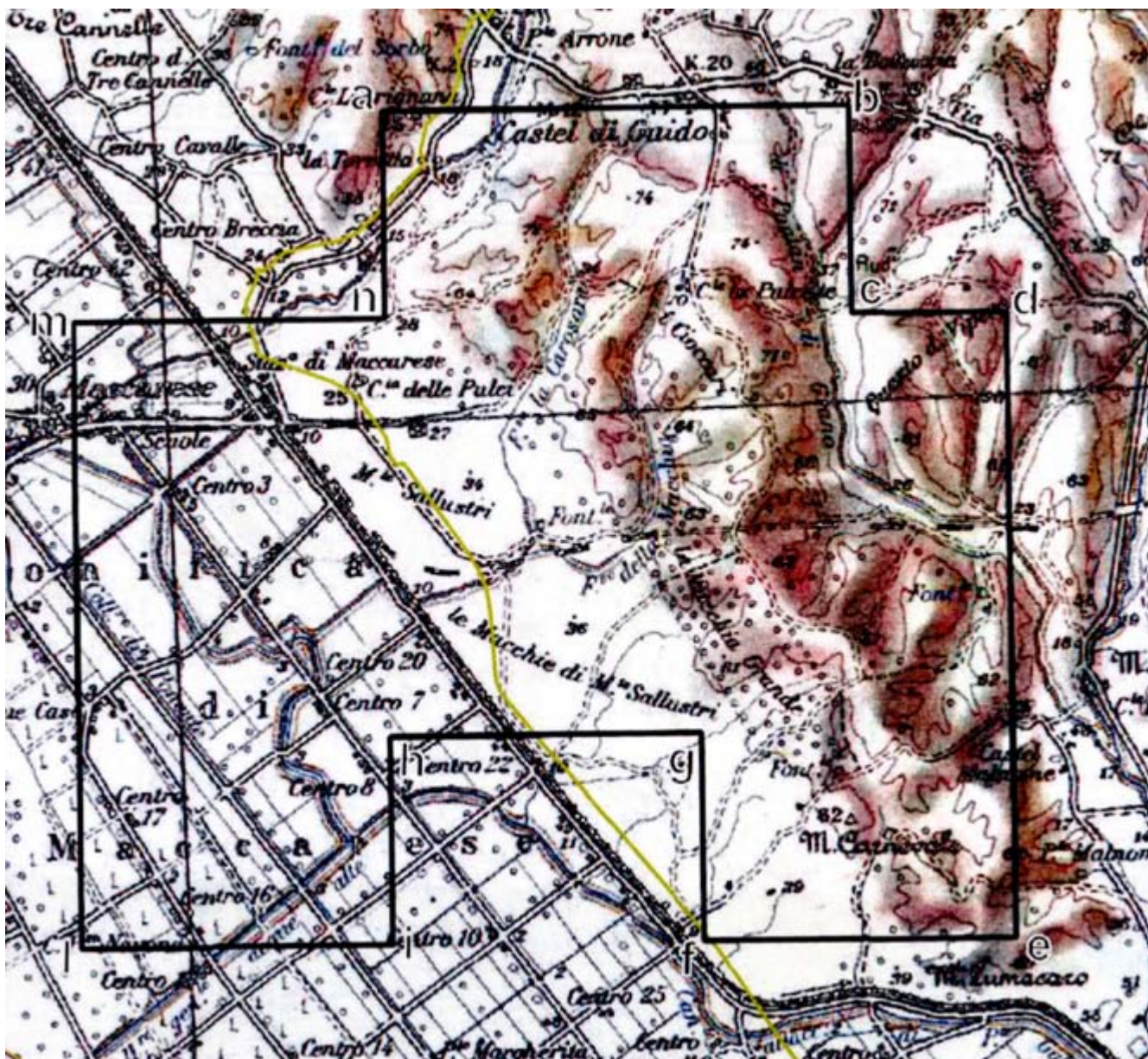
TAV. 4 – Istanza di permesso di ricerca «CONTRADA GIARDINELLO»



TAV. 5 – Istanza di permesso di ricerca di risorse geotermiche finalizzato alla sperimentazione di impianti pilota «CORTOLLA»



TAV. 6 – Istanza di permesso di ricerca di risorse geotermiche finalizzato alla sperimentazione di impianti pilota «LUCIGNANO»



TAV. 5 – Istanza di permesso di ricerca di risorse geotermiche finalizzato alla sperimentazione di impianti pilota «CASTEL DI GUIDO»

ELENCHI

ELENCO DELLE ISTANZE

L'elenco delle istanze è consultabile anche on-line sul sito web dell'UNMIG all'indirizzo:
<http://unmig.sviluppoeconomico.gov.it>

ISTANZE PER IL CONFERIMENTO DI TITOLI MINERARI - Aggiornamento 31/agosto/2011

ISTANZE DI PERMESSO DI PROSPEZIONE IN MARE

d 1 B.P.-.SP

RESPONSABILE DEL PROCEDIMENTO: Fausto Ingravalle
 BUIG: LV-2 ARRIVO: 26/01/2011 AREA: 14510 Km² FOGLI IIM: 1505 ZONA A
 RICHIEDENTI: Spectrum Geo Limited ZONA B

d 1 F.P.-.SP

RESPONSABILE DEL PROCEDIMENTO: Fausto Ingravalle
 BUIG: LV-2 ARRIVO: 26/01/2011 AREA: 16300 Km² FOGLI IIM: 1504 ZONA B
 RICHIEDENTI: Spectrum Geo Limited ZONA D
 ZONA F

d 2 F.P.-.PG

RESPONSABILE DEL PROCEDIMENTO: Fausto Ingravalle
 BUIG: LV-6 ARRIVO: 31/05/2011 AREA: 14280 Km² FOGLI IIM: 1504 ZONA B
 RICHIEDENTI: Petroleum Geo Service Asia Pacific ZONA D
 ZONA F

ISTANZE DI PERMESSO DI RICERCA IN TERRAFERMA

AGNONE

RESPONSABILE DEL PROCEDIMENTO: Fausto Ingravalle
 BUIG: LI-9 ARRIVO: 22/08/2007 AREA: 747,4 Km² FOGLI IGM: 153-154 ABRUZZO
 RICHIEDENTI: Medoilgas Italia MOLISE

ANZI

RESPONSABILE DEL PROCEDIMENTO: Fausto Ingravalle
 BUIG: XLIX-10 ARRIVO: 01/09/2005 AREA: 117,4 Km² FOGLI IGM: 199 BASILICATA
 RICHIEDENTI: Eni

BELFORTE

RESPONSABILE DEL PROCEDIMENTO: Fausto Ingravalle
 BUIG: XLVIII-5 ARRIVO: 01/04/2004 AREA: 510,85 Km² FOGLI IGM: 112-113 TOSCANA
 RICHIEDENTI: Heritage Petroleum PLC

2 BOSCONERO

RESPONSABILE DEL PROCEDIMENTO: Fausto Ingravalle
 BUIG: LV-3 ARRIVO: 07/02/2011 AREA: 736,6 Km² FOGLI IGM: 42-43-56-57 PIEMONTE
 RICHIEDENTI: Enel Lonqanesi Developments

CAROVILLI

RESPONSABILE DEL PROCEDIMENTO: Fausto Ingravalle
 BUIG: XLVI-4 ARRIVO: 01/03/2002 AREA: 673,2 Km² FOGLI IGM: 153 161 ABRUZZO
 RICHIEDENTI: Enel Lonqanesi Developments MOLISE

CARTABBIA

RESPONSABILE DEL PROCEDIMENTO: Fausto Ingravalle
 BUIG: LIII-8 ARRIVO: 31/07/2009 AREA: 332,6 Km² FOGLI IGM: 31-32 LOMBARDIA
 RICHIEDENTI: Mac Oil

CASCINA ALBERTO

RESPONSABILE DEL PROCEDIMENTO: Fausto Ingravalle
 BUIG: XLVIII-8 ARRIVO: 29/07/2004 AREA: 462,14 Km² FOGLI IGM: 31-43-44 LOMBARDIA
 RICHIEDENTI: Northern Petroleum Ltd PIEMONTE

CASCINA GRAZIOSA

RESPONSABILE DEL PROCEDIMENTO: Fausto Ingravalle
 BUIG: LV-7 ARRIVO: 06/06/2011 AREA: 592,5 Km² FOGLI IGM: 44 LOMBARDIA
 RICHIEDENTI: Enel Lonqanesi Developments PIEMONTE

ISTANZE PER IL CONFERIMENTO DI TITOLI MINERARI - Aggiornamento 31/agosto/2011

CASCINETTA

RESPONSABILE DEL PROCEDIMENTO: Fausto Ingravalle
 BUIG: LIII-7 ARRIVO: 30/06/2009 AREA: 135,6 Km² FOGLI IGM: 58 LOMBARDIA
 RICHIEDENTI: Italmin Exploration

CASTELVERDE

RESPONSABILE DEL PROCEDIMENTO: Rita Mancuso
 BUIG: LI-5 ARRIVO: 11/04/2007 AREA: 542,3 Km² FOGLI IGM: 60-61 EMILIA ROMAGNA
 RICHIEDENTI: Compagnia Generale Idrocarburi LOMBARDIA

CINIGIANO

RESPONSABILE DEL PROCEDIMENTO: Fausto Ingravalle
 BUIG: XLVIII-5 ARRIVO: 01/04/2004 AREA: 303,3 Km² FOGLI IGM: 120-121-128-1 TOSCANA
 RICHIEDENTI: Heritage Petroleum PLC

CIPRESSI

RESPONSABILE DEL PROCEDIMENTO: Fausto Ingravalle
 BUIG: XLIX-12 ARRIVO: 29/11/2005 AREA: 144,43 Km² FOGLI IGM: 140-141 ABRUZZO
 RICHIEDENTI: Eni

COLLE DEI NIDI

RESPONSABILE DEL PROCEDIMENTO: Fausto Ingravalle
 BUIG: L-5 ARRIVO: 28/04/2006 AREA: 83,19 Km² FOGLI IGM: 140 ABRUZZO
 RICHIEDENTI: Gas Plus Italiana MARCHE
 Medoilgas Italia
 Petrorep Italiana

COLLE DELLA GUARDIA

RESPONSABILE DEL PROCEDIMENTO: Fausto Ingravalle
 BUIG: LIV-4 ARRIVO: 31/03/2010 AREA: 83,87 Km² FOGLI IGM: 148-154-155 MOLISE
 RICHIEDENTI: Vega Oil
 Vittorito Petroleum

CORROPOLI

RESPONSABILE DEL PROCEDIMENTO: Fausto Ingravalle
 BUIG: XLVIII-1 ARRIVO: 01/10/2004 AREA: 172,3 Km² FOGLI IGM: 133-134 ABRUZZO
 RICHIEDENTI: Jkx Italia MARCHE

FIORENZUOLA D'ARDA

RESPONSABILE DEL PROCEDIMENTO: Luca Venerando Giuffrida
 BUIG: LII-8 ARRIVO: 31/07/2008 AREA: 535,2 Km² FOGLI IGM: 60-61-72-73 EMILIA ROMAGNA
 RICHIEDENTI: Mac Oil

FIUME PANARO

RESPONSABILE DEL PROCEDIMENTO: Fausto Ingravalle
 BUIG: LIII-7 ARRIVO: 30/06/2009 AREA: 611,5 Km² FOGLI IGM: 86-87-97-98 EMILIA ROMAGNA
 RICHIEDENTI: Hunt Oil Company

FIUME RENO

RESPONSABILE DEL PROCEDIMENTO: Fausto Ingravalle
 BUIG: LIII-7 ARRIVO: 30/06/2009 AREA: 553,2 Km² FOGLI IGM: 87-88-98-99 EMILIA ROMAGNA
 RICHIEDENTI: Hunt Oil Company

FIUME SECCHIA

RESPONSABILE DEL PROCEDIMENTO: Fausto Ingravalle
 BUIG: LIII-7 ARRIVO: 30/06/2009 AREA: 651,2 Km² FOGLI IGM: 86-97 EMILIA ROMAGNA
 RICHIEDENTI: Hunt Oil Company

FONTE DELLA VIGNA

RESPONSABILE DEL PROCEDIMENTO: Fausto Ingravalle
 BUIG: LI-4 ARRIVO: 28/03/2007 AREA: 56,1 Km² FOGLI IGM: 212-222 CALABRIA
 RICHIEDENTI: Total E&P Italia

FORAPANE

RESPONSABILE DEL PROCEDIMENTO: Fausto Ingravalle
 BUIG: LV-3 ARRIVO: 28/02/2011 AREA: 24,53 Km² FOGLI IGM: 163 PUGLIA
 RICHIEDENTI: Delta Energy

ISTANZE PER IL CONFERIMENTO DI TITOLI MINERARI - Aggiornamento 31/agosto/2011

FRUSCI

RESPONSABILE DEL PROCEDIMENTO: Fausto Ingravalle
 BUIG: XLI-8 ARRIVO: 15/07/1997 AREA: 237,13 Km² FOGLI IGM: 187-199 BASILICATA
 RICHIEDENTI: Eni

GROTTE DEL SALICE

RESPONSABILE DEL PROCEDIMENTO: Fausto Ingravalle
 BUIG: XLIV-3 ARRIVO: 01/02/2000 AREA: 118,14 Km² FOGLI IGM: 211 BASILICATA
 RICHIEDENTI: Shell Italia EP

IL CONVENTO

RESPONSABILE DEL PROCEDIMENTO: Rita Mancuso
 BUIG: LI-4 ARRIVO: 28/03/2007 AREA: 412,8 Km² FOGLI IGM: 155 MOLISE
 RICHIEDENTI: Apennine Energy PUGLIA
 Compagnia Generale Idrocarburi

IL PERITO

RESPONSABILE DEL PROCEDIMENTO: Fausto Ingravalle
 BUIG: LV-3 ARRIVO: 28/02/2011 AREA: 91,39 Km² FOGLI IGM: 201 BASILICATA
 RICHIEDENTI: Delta Energy

LA CERASA

RESPONSABILE DEL PROCEDIMENTO: Fausto Ingravalle
 BUIG: XLIX-10 ARRIVO: 01/09/2005 AREA: 75,86 Km² FOGLI IGM: 199 BASILICATA
 RICHIEDENTI: Shell Italia EP

LA RISORTA

RESPONSABILE DEL PROCEDIMENTO: Fausto Ingravalle
 BUIG: XLIX-7 ARRIVO: 30/06/2005 AREA: 369,5 Km² FOGLI IGM: 65-77 EMILIA ROMAGNA
 RICHIEDENTI: Northsun Italia VENETO

LE SALINE

RESPONSABILE DEL PROCEDIMENTO: Fausto Ingravalle
 BUIG: L-9 ARRIVO: 31/08/2006 AREA: 616,8 Km² FOGLI IGM: 64-76 EMILIA ROMAGNA
 RICHIEDENTI: Aleanna Resources LLC VENETO

MASSERIA LA ROCCA

RESPONSABILE DEL PROCEDIMENTO: Fausto Ingravalle
 BUIG: XLII-1 ARRIVO: 22/12/1997 AREA: 13,06 Km² FOGLI IGM: 199 BASILICATA
 RICHIEDENTI: Eni
 Medoilgas Italia
 Total E&P Italia

MASSERIA MONTAROZZO

RESPONSABILE DEL PROCEDIMENTO: Rita Mancuso
 BUIG: LI-5 ARRIVO: 27/04/2007 AREA: 154,6 Km² FOGLI IGM: 164-175 PUGLIA
 RICHIEDENTI: Veqa Oil

2 MAZZE'

RESPONSABILE DEL PROCEDIMENTO: Fausto Ingravalle
 BUIG: LV-7 ARRIVO: 30/06/2011 AREA: 736,6 Km² FOGLI IGM: 42-43-56-57 PIEMONTE
 RICHIEDENTI: Petroceltic Italia

MELZO

RESPONSABILE DEL PROCEDIMENTO: Fausto Ingravalle
 BUIG: LII-2 ARRIVO: 25/01/2008 AREA: 182,8 Km² FOGLI IGM: 45-46 LOMBARDIA
 RICHIEDENTI: Mac Oil

MONTE CAVALLO

RESPONSABILE DEL PROCEDIMENTO: Fausto Ingravalle
 BUIG: XLIX-10 ARRIVO: 01/09/2005 AREA: 211,9 Km² FOGLI IGM: 199-210 BASILICATA
 RICHIEDENTI: Shell Italia EP CAMPANIA

MONTE LI FOI

RESPONSABILE DEL PROCEDIMENTO: Luca Venerando Giuffrida
 BUIG: LII-1 ARRIVO: 31/12/2007 AREA: 140,7 Km² FOGLI IGM: 187-199 BASILICATA
 RICHIEDENTI: Eni

ISTANZE PER IL CONFERIMENTO DI TITOLI MINERARI - Aggiornamento 31/agosto/2011

MONTOTTONE

RESPONSABILE DEL PROCEDIMENTO: Luca Venerando Giuffrida
 BUIG: LII-3 ARRIVO: 22/02/2008 AREA: 439,6 Km² FOGLI IGM: 124-125-132-1 MARCHE
 RICHIEDENTI: Mac Oil

MURO LUCANO

RESPONSABILE DEL PROCEDIMENTO: Fausto Ingravalle
 BUIG: LIII-8 ARRIVO: 13/07/2009 AREA: 111,9 Km² FOGLI IGM: 186-187 BASILICATA
 RICHIEDENTI: Italmin Exploration CAMPANIA

OLIVETO LUCANO

RESPONSABILE DEL PROCEDIMENTO: Fausto Ingravalle
 BUIG: XLII-11 ARRIVO: 08/10/1998 AREA: 188,23 Km² FOGLI IGM: 200 BASILICATA
 RICHIEDENTI: Esso Italiana
 Total E&P Italia

PALAZZO SAN GERVASIO

RESPONSABILE DEL PROCEDIMENTO: Fausto Ingravalle
 BUIG: L-4 ARRIVO: 29/03/2006 AREA: 469,9 Km² FOGLI IGM: 187-188 BASILICATA
 RICHIEDENTI: Aleanna Resources LLC

PIETRA SPACCATA

RESPONSABILE DEL PROCEDIMENTO: Fausto Ingravalle
 BUIG: LV-3 ARRIVO: 28/02/2011 AREA: 333,3 Km² FOGLI IGM: 162-173 CAMPANIA
 RICHIEDENTI: Delta Energy

PIGNOLA

RESPONSABILE DEL PROCEDIMENTO: Fausto Ingravalle
 BUIG: XLIX-10 ARRIVO: 01/09/2005 AREA: 54,83 Km² FOGLI IGM: 199 BASILICATA
 RICHIEDENTI: Shell Italia EP

1 PONTE SANTO

RESPONSABILE DEL PROCEDIMENTO: Fausto Ingravalle
 BUIG: LIV-3 ARRIVO: 28/02/2010 AREA: 90,88 Km² FOGLI IGM: 88-99 EMILIA ROMAGNA
 RICHIEDENTI: Vittorito Petroleum

POSTA DEL GIUDICE

RESPONSABILE DEL PROCEDIMENTO: Rita Mancuso
 BUIG: L-2 ARRIVO: 31/01/2006 AREA: 113,6 Km² FOGLI IGM: 163 PUGLIA
 RICHIEDENTI: Apennine Energy
 Compagnia Generale Idrocarburi

ROSANETO

RESPONSABILE DEL PROCEDIMENTO: Fausto Ingravalle
 BUIG: LIII-10 ARRIVO: 14/09/2009 AREA: 56,57 Km² FOGLI IGM: 221-222 CALABRIA
 RICHIEDENTI: Eni

S. GIOVANNI TEATINO

RESPONSABILE DEL PROCEDIMENTO: Fausto Ingravalle
 BUIG: XLIII-10 ARRIVO: 29/09/1999 AREA: 199,1 Km² FOGLI IGM: 141 147 ABRUZZO
 RICHIEDENTI: Eni

S. GRATO

RESPONSABILE DEL PROCEDIMENTO: Fausto Ingravalle
 BUIG: LII-10 ARRIVO: 08/09/2008 AREA: 171,3 Km² FOGLI IGM: 46-59-60 LOMBARDIA
 RICHIEDENTI: Mac Oil

S. MARIA GORETTI

RESPONSABILE DEL PROCEDIMENTO: Fausto Ingravalle
 BUIG: LII-11 ARRIVO: 31/10/2008 AREA: 101,3 Km² FOGLI IGM: 133-134-125 MARCHE
 RICHIEDENTI: Apennine Energy

S. VENERE

RESPONSABILE DEL PROCEDIMENTO: Fausto Ingravalle
 BUIG: L-7 ARRIVO: 22/06/2006 AREA: 73,12 Km² FOGLI IGM: 141 ABRUZZO
 RICHIEDENTI: Eni
 Gas Plus Italiana

ISTANZE PER IL CONFERIMENTO DI TITOLI MINERARI - Aggiornamento 31/agosto/2011

SAN BUONO

RESPONSABILE DEL PROCEDIMENTO: Fausto Ingravalle
 BUIG: LI-9 ARRIVO: 22/08/2007 AREA: 736,3 Km² FOGLI IGM: 147-148-153-1 ABRUZZO
 RICHIEDENTI: Medoilgas Italia MOLISE

SAN FELE

RESPONSABILE DEL PROCEDIMENTO: Luca Venerando Giuffrida
 BUIG: LII-2 ARRIVO: 02/01/2008 AREA: 142,9 Km² FOGLI IGM: 187 BASILICATA
 RICHIEDENTI: Eni

SAN PATRIZIO

RESPONSABILE DEL PROCEDIMENTO: Fausto Ingravalle
 BUIG: LV-1 ARRIVO: 30/12/2010 AREA: 205,8 Km² FOGLI IGM: 88 EMILIA ROMAGNA
 RICHIEDENTI: Vega Oil

SAN ROCCO

RESPONSABILE DEL PROCEDIMENTO: Fausto Ingravalle
 BUIG: L-7 ARRIVO: 15/06/2006 AREA: 67,75 Km² FOGLI IGM: 148 ABRUZZO
 RICHIEDENTI: Compagnia Generale Idrocarburi

SATRIANO DI LUCANIA

RESPONSABILE DEL PROCEDIMENTO: Fausto Ingravalle
 BUIG: XLIX-10 ARRIVO: 22/09/2005 AREA: 104,3 Km² FOGLI IGM: 199 BASILICATA
 RICHIEDENTI: Eni

SCARPIZZOLO

RESPONSABILE DEL PROCEDIMENTO: Fausto Ingravalle
 BUIG: LV-1 ARRIVO: 30/12/2010 AREA: 110,9 Km² FOGLI IGM: 47 LOMBARDIA
 RICHIEDENTI: Vega Oil

SERRA DEI GATTI

RESPONSABILE DEL PROCEDIMENTO: Rita Mancuso
 BUIG: L-2 ARRIVO: 31/01/2006 AREA: 121,8 Km² FOGLI IGM: 163-174 PUGLIA
 RICHIEDENTI: Medoilgas Italia

SIENA

RESPONSABILE DEL PROCEDIMENTO: Fausto Ingravalle
 BUIG: XLVIII-5 ARRIVO: 01/04/2004 AREA: 477,96 Km² FOGLI IGM: 113-120 TOSCANA
 RICHIEDENTI: Heritaqae Petroleum PLC

SIGNORELLA

RESPONSABILE DEL PROCEDIMENTO: Fausto Ingravalle
 BUIG: LIV-3 ARRIVO: 28/02/2010 AREA: 82,11 Km² FOGLI IGM: 155-163 PUGLIA
 RICHIEDENTI: Vittorito Petroleum

SOLFARA MARE

RESPONSABILE DEL PROCEDIMENTO: Fausto Ingravalle
 BUIG: LII-12 ARRIVO: 27/11/2008 AREA: 337 Km² FOGLI IGM: 230 CALABRIA
 RICHIEDENTI: Apennine Eneray

SORBOLO

RESPONSABILE DEL PROCEDIMENTO: Luca Venerando Giuffrida
 BUIG: LII-3 ARRIVO: 21/02/2008 AREA: 297 Km² FOGLI IGM: 73-74 EMILIA ROMAGNA
 RICHIEDENTI: San Leon Eneray

SOSPIRO

RESPONSABILE DEL PROCEDIMENTO: Luca Venerando Giuffrida
 BUIG: LII-3 ARRIVO: 21/02/2008 AREA: 421,2 Km² FOGLI IGM: 61 LOMBARDIA
 RICHIEDENTI: San Leon Eneray

TEMPA LA PETROSA

RESPONSABILE DEL PROCEDIMENTO: Fausto Ingravalle
 BUIG: LI-4 ARRIVO: 28/03/2007 AREA: 412,1 Km² FOGLI IGM: 200-211 BASILICATA
 RICHIEDENTI: Total E&P Italia CALABRIA

TORRE DEL MORO

RESPONSABILE DEL PROCEDIMENTO: Fausto Ingravalle
 BUIG: LV-8 ARRIVO: 14/07/2011 AREA: 111 Km² FOGLI IGM: 100 EMILIA ROMAGNA
 RICHIEDENTI: Po Valley Operations PTY

ISTANZE PER IL CONFERIMENTO DI TITOLI MINERARI - Aggiornamento 31/agosto/2011

1 TOZZONA

RESPONSABILE DEL PROCEDIMENTO: Fausto Ingravalle
 BUIG: LIV-7 ARRIVO: 30/06/2010 AREA: 90,88 Km² FOGLI IGM: 88-99 EMILIA ROMAGNA
 RICHIEDENTI: Po Vallev Operations PTY

TRE PONTI

RESPONSABILE DEL PROCEDIMENTO: Fausto Ingravalle
 BUIG: L-9 ARRIVO: 31/08/2006 AREA: 742,8 Km² FOGLI IGM: 64-65-76-77 EMILIA ROMAGNA
 RICHIEDENTI: Aleanna Resources LLC VENETO

VILLA CARBONE

RESPONSABILE DEL PROCEDIMENTO: Fausto Ingravalle
 BUIG: L-5 ARRIVO: 28/04/2006 AREA: 68,12 Km² FOGLI IGM: 140-133 ABRUZZO
 RICHIEDENTI: Gas Plus Italiana
 Medoilgas Italia

VILLA MAZZAROSA

RESPONSABILE DEL PROCEDIMENTO: Fausto Ingravalle
 BUIG: L-4 ARRIVO: 31/03/2006 AREA: 13,4 Km² FOGLI IGM: 134-141 ABRUZZO
 RICHIEDENTI: Medoilgas Italia

ISTANZE DI PERMESSO DI RICERCA IN MARE

d 21 G.R.-NP

RESPONSABILE DEL PROCEDIMENTO: Luca Venerando Giuffrida
 BUIG: XLVIII-3 ARRIVO: 29/02/2004 AREA: 712,5 Km² FOGLI IIM: 948 ZONA C
 RICHIEDENTI: Northern Petroleum Ltd ZONA G

d 25 G.R.-NP

RESPONSABILE DEL PROCEDIMENTO: Rita Mancuso
 BUIG: LII-12 ARRIVO: 28/11/2008 AREA: 237,8 Km² FOGLI IIM: 948 ZONA G
 RICHIEDENTI: Northern Petroleum Ltd

d 26 G.R.-NP

RESPONSABILE DEL PROCEDIMENTO: Rita Mancuso
 BUIG: LII-12 ARRIVO: 28/11/2008 AREA: 151,1 Km² FOGLI IIM: 948 ZONA G
 RICHIEDENTI: Northern Petroleum Ltd

2 d 27 G.R.-NS

RESPONSABILE DEL PROCEDIMENTO: Fausto Ingravalle
 BUIG: LIII-3 ARRIVO: 24/02/2009 AREA: 153,9 Km² FOGLI IIM: 917 ZONA G
 RICHIEDENTI: Northsun Italia

d 28 G.R.-AG

RESPONSABILE DEL PROCEDIMENTO: Fausto Ingravalle
 BUIG: LIII-4 ARRIVO: 25/03/2009 AREA: 456,5 Km² FOGLI IIM: 917 ZONA G
 RICHIEDENTI: Edison
 Eni

d 29 G.R.-NP

RESPONSABILE DEL PROCEDIMENTO: Fausto Ingravalle
 BUIG: LIII-7 ARRIVO: 30/06/2009 AREA: 153,5 Km² FOGLI IIM: 916-917 ZONA G
 RICHIEDENTI: Northern Petroleum Ltd
 Petroceltic Italia

d 30 G.R.-NP

RESPONSABILE DEL PROCEDIMENTO: Fausto Ingravalle
 BUIG: LIII-7 ARRIVO: 30/06/2009 AREA: 334,5 Km² FOGLI IIM: 917 ZONA C
 RICHIEDENTI: Northern Petroleum Ltd ZONA G

2 d 31 G.R.-EL

RESPONSABILE DEL PROCEDIMENTO: Fausto Ingravalle
 BUIG: LIII-7 ARRIVO: 30/06/2009 AREA: 153,9 Km² FOGLI IIM: 917 ZONA G
 RICHIEDENTI: Petroceltic Italia

ISTANZE PER IL CONFERIMENTO DI TITOLI MINERARI - Aggiornamento 31/agosto/2011

2 d 33 G.R.-AG

RESPONSABILE DEL PROCEDIMENTO: Fausto Ingravalle
 BUIG: LIII-7 ARRIVO: 26/06/2009 AREA: 153,9 Km² FOGLI IIM: 917 ZONA G
 RICHIEDENTI: Edison
 Eni

d 35 G.R.-HC

RESPONSABILE DEL PROCEDIMENTO: Fausto Ingravalle
 BUIG: LIV-3 ARRIVO: 26/02/2010 AREA: 745,6 Km² FOGLI IIM: 917 ZONA C
 RICHIEDENTI: Hunt Oil Company ZONA G

d 36 G.R.-HC

RESPONSABILE DEL PROCEDIMENTO: Fausto Ingravalle
 BUIG: LIV-3 ARRIVO: 26/02/2010 AREA: 751,9 Km² FOGLI IIM: 917-948 ZONA C
 RICHIEDENTI: Hunt Oil Company ZONA G

d 60 F.R.-NP

RESPONSABILE DEL PROCEDIMENTO: Luca Venerando Giuffrida
 BUIG: L-4 ARRIVO: 01/03/2006 AREA: 741,8 Km² FOGLI IIM: 921 ZONA F
 RICHIEDENTI: Northern Petroleum Ltd

d 61 F.R.-NP

RESPONSABILE DEL PROCEDIMENTO: Luca Venerando Giuffrida
 BUIG: L-7 ARRIVO: 01/06/2006 AREA: 728,3 Km² FOGLI IIM: 921 ZONA F
 RICHIEDENTI: Northern Petroleum Ltd

d 63 F.R.-NP

RESPONSABILE DEL PROCEDIMENTO: Rita Mancuso
 BUIG: LII-11 ARRIVO: 31/10/2008 AREA: 724,3 Km² FOGLI IIM: 917 ZONA D
 RICHIEDENTI: Northern Petroleum Ltd ZONA F

d 65 F.R.-NP

RESPONSABILE DEL PROCEDIMENTO: Fausto Ingravalle
 BUIG: LIII-5 ARRIVO: 30/04/2009 AREA: 729,3 Km² FOGLI IIM: 921 ZONA F
 RICHIEDENTI: Northern Petroleum Ltd

d 66 F.R.-NP

RESPONSABILE DEL PROCEDIMENTO: Fausto Ingravalle
 BUIG: LIII-5 ARRIVO: 30/04/2009 AREA: 711,6 Km² FOGLI IIM: 921 ZONA F
 RICHIEDENTI: Northern Petroleum Ltd

d 67 F.R.-AG

RESPONSABILE DEL PROCEDIMENTO: Fausto Ingravalle
 BUIG: LIII-7 ARRIVO: 30/06/2009 AREA: 748,4 Km² FOGLI IIM: 920 ZONA F
 RICHIEDENTI: Eni

3 d 68 F.R.-TU

RESPONSABILE DEL PROCEDIMENTO: Fausto Ingravalle
 BUIG: LIII-8 ARRIVO: 31/07/2009 AREA: 659,4 Km² FOGLI IIM: 919 ZONA D
 RICHIEDENTI: Nautical Petroleum ZONA F
 Transunion Petroleum Italia

d 71 F.R.-NP

RESPONSABILE DEL PROCEDIMENTO: Fausto Ingravalle
 BUIG: LIII-11 ARRIVO: 26/10/2009 AREA: 628 Km² FOGLI IIM: 920 ZONA F
 RICHIEDENTI: Northern Petroleum Ltd

d 72 F.R.-NP

RESPONSABILE DEL PROCEDIMENTO: Fausto Ingravalle
 BUIG: LIII-11 ARRIVO: 26/10/2009 AREA: 742,6 Km² FOGLI IIM: 920 ZONA D
 RICHIEDENTI: Northern Petroleum Ltd ZONA F

d 73 F.R.-SH

RESPONSABILE DEL PROCEDIMENTO: Fausto Ingravalle
 BUIG: LIII-12 ARRIVO: 23/11/2009 AREA: 730,4 Km² FOGLI IIM: 919 ZONA F
 RICHIEDENTI: Shell Italia EP

ISTANZE PER IL CONFERIMENTO DI TITOLI MINERARI - Aggiornamento 31/agosto/2011

d 74 F.R.-SH

RESPONSABILE DEL PROCEDIMENTO: Fausto Ingravalle
 BUIG: LIII-12 ARRIVO: 23/11/2009 AREA: 617,8 Km² FOGLI IIM: 919 ZONA D
 RICHIEDENTI: Shell Italia EP ZONA F

3 d 75 F.R.-NP

RESPONSABILE DEL PROCEDIMENTO: Fausto Ingravalle
 BUIG: LIII-12 ARRIVO: 30/11/2009 AREA: 659,4 Km² FOGLI IIM: 919 ZONA D
 RICHIEDENTI: Northern Petroleum Ltd ZONA F

d 77 F.R.-NP

RESPONSABILE DEL PROCEDIMENTO: Fausto Ingravalle
 BUIG: LIV-2 ARRIVO: 29/01/2010 AREA: 741,2 Km² FOGLI IIM: 919 ZONA F
 RICHIEDENTI: Northern Petroleum Ltd

5 d 78 F.R.-NP

RESPONSABILE DEL PROCEDIMENTO: Fausto Ingravalle
 BUIG: LIV-12 ARRIVO: 30/11/2010 AREA: 748,7 Km² FOGLI IIM: 919 ZONA F
 RICHIEDENTI: Northern Petroleum Ltd

5 d 79 F.R.-EN

RESPONSABILE DEL PROCEDIMENTO: Fausto Ingravalle
 BUIG: LV-4 ARRIVO: 24/03/2011 AREA: 748,7 Km² FOGLI IIM: 919 ZONA F
 RICHIEDENTI: Enel Lonqanesi Developments

d 149 D.R.-NP

RESPONSABILE DEL PROCEDIMENTO: Luca Venerando Giuffrida
 BUIG: L-10 ARRIVO: 01/09/2006 AREA: 264,4 Km² FOGLI IIM: 921 ZONA D
 RICHIEDENTI: Northern Petroleum Ltd ZONA F

1 d 167 A.R.-CS

RESPONSABILE DEL PROCEDIMENTO: Luca Venerando Giuffrida
 BUIG: LI-5 ARRIVO: 01/04/2007 AREA: 526 Km² FOGLI IIM: 924 ZONA A
 RICHIEDENTI: Apennine Energy

1 d 168 A.R.-PV

RESPONSABILE DEL PROCEDIMENTO: Luca Venerando Giuffrida
 BUIG: LI-9 ARRIVO: 06/08/2007 AREA: 526 Km² FOGLI IIM: 924 ZONA A
 RICHIEDENTI: Po Vallev Operations PTY

d 347 C.R.-NP

RESPONSABILE DEL PROCEDIMENTO: Luca Venerando Giuffrida
 BUIG: XLVII-12 ARRIVO: 30/11/2003 AREA: 391,49 Km² FOGLI IIM: ZONA C
 RICHIEDENTI: Northern Petroleum Ltd ZONA G

d 351 C.R.-NP

RESPONSABILE DEL PROCEDIMENTO: Luca Venerando Giuffrida
 BUIG: LII-2 ARRIVO: 31/01/2008 AREA: 101,87 Km² FOGLI IIM: 917 ZONA C
 RICHIEDENTI: Northern Petroleum Ltd

d 353 C.R.-SL

RESPONSABILE DEL PROCEDIMENTO: Rita Mancuso
 BUIG: LII-3 ARRIVO: 21/02/2008 AREA: 220,6 Km² FOGLI IIM: 948 ZONA C
 RICHIEDENTI: San Leon Energy

d 359 C.R.-TU

RESPONSABILE DEL PROCEDIMENTO: Fausto Ingravalle
 BUIG: LIII-8 ARRIVO: 31/07/2009 AREA: 697,4 Km² FOGLI IIM: 917 ZONA C
 RICHIEDENTI: Nautical Petroleum
 Transunion Petroleum Italia

d 361 C.R.-TU

RESPONSABILE DEL PROCEDIMENTO: Fausto Ingravalle
 BUIG: LIII-8 ARRIVO: 31/07/2009 AREA: 88,99 Km² FOGLI IIM: 917 ZONA C
 RICHIEDENTI: Nautical Petroleum
 Transunion Petroleum Italia

ISTANZE PER IL CONFERIMENTO DI TITOLI MINERARI - Aggiornamento 31/agosto/2011

4 d 362 C.R.-NP
 RESPONSABILE DEL PROCEDIMENTO: Fausto Ingravalle
 BUIG: LIII-10 ARRIVO: 22/09/2009 AREA: 724,6 Km² FOGLI IIM: 948 ZONA C
 RICHIEDENTI: Northern Petroleum Ltd ZONA G

4 d 363 C.R.-AX
 RESPONSABILE DEL PROCEDIMENTO: Fausto Ingravalle
 BUIG: LIV-2 ARRIVO: 29/01/2010 AREA: 724,6 Km² FOGLI IIM: 948 ZONA C
 RICHIEDENTI: Audax Energy ZONA G

d 364 C.R.-AX
 RESPONSABILE DEL PROCEDIMENTO: Fausto Ingravalle
 BUIG: LIV-2 ARRIVO: 29/01/2010 AREA: 654,4 Km² FOGLI IIM: 948 ZONA C
 RICHIEDENTI: Audax Energy

d 365 C.R.-HC
 RESPONSABILE DEL PROCEDIMENTO: Fausto Ingravalle
 BUIG: LIV-3 ARRIVO: 26/02/2010 AREA: 739 Km² FOGLI IIM: 948 ZONA C
 RICHIEDENTI: Hunt Oil Company ZONA G

d 366 C.R.-HC
 RESPONSABILE DEL PROCEDIMENTO: Fausto Ingravalle
 BUIG: LIV-3 ARRIVO: 26/02/2010 AREA: 742,2 Km² FOGLI IIM: 948 ZONA C
 RICHIEDENTI: Hunt Oil Company

d 492 B.R.-EL
 RESPONSABILE DEL PROCEDIMENTO: Luca Venerando Giuffrida
 BUIG: L-11 ARRIVO: 01/10/2006 AREA: 152,2 Km² FOGLI IIM: 922 ZONA B
 RICHIEDENTI: Petroceltic Italia

d 493 B.R.-EL
 RESPONSABILE DEL PROCEDIMENTO: Luca Venerando Giuffrida
 BUIG: L-11 ARRIVO: 01/10/2006 AREA: 327,1 Km² FOGLI IIM: 922 ZONA B
 RICHIEDENTI: Petroceltic Italia

d 494 B.R.-EL
 RESPONSABILE DEL PROCEDIMENTO: Luca Venerando Giuffrida
 BUIG: L-11 ARRIVO: 01/10/2006 AREA: 373,7 Km² FOGLI IIM: 922 ZONA B
 RICHIEDENTI: Petroceltic Italia

d 495 B.R.-EL
 RESPONSABILE DEL PROCEDIMENTO: Luca Venerando Giuffrida
 BUIG: L-11 ARRIVO: 01/10/2006 AREA: 165 Km² FOGLI IIM: 922 ZONA B
 RICHIEDENTI: Petroceltic Italia

d 503 B.R.-CS
 RESPONSABILE DEL PROCEDIMENTO: Luca Venerando Giuffrida
 BUIG: LI-5 ARRIVO: 26/04/2007 AREA: 137,7 Km² FOGLI IIM: 923 ZONA B
 RICHIEDENTI: Apennine Energy

d 504 B.R.-GE
 RESPONSABILE DEL PROCEDIMENTO: Luca Venerando Giuffrida
 BUIG: LI-12 ARRIVO: 14/11/2007 AREA: 531,8 Km² FOGLI IIM: 923 ZONA B
 RICHIEDENTI: Enel Lonqanesi Developments

d 505 B.R.-EL
 RESPONSABILE DEL PROCEDIMENTO: Rita Mancuso
 BUIG: LII-3 ARRIVO: 29/02/2008 AREA: 729,7 Km² FOGLI IIM: 922 ZONA B
 RICHIEDENTI: Petroceltic Italia

d 507 B.R.-EL
 RESPONSABILE DEL PROCEDIMENTO: Fausto Ingravalle
 BUIG: LIV-4 ARRIVO: 12/03/2010 AREA: 496,8 Km² FOGLI IIM: 922 ZONA B
 RICHIEDENTI: Petroceltic Italia

ISTANZE PER IL CONFERIMENTO DI TITOLI MINERARI - Aggiornamento 31/agosto/2011

ISTANZE DI CONCESSIONE DI COLTIVAZIONE IN TERRAFERMA

AGLAVIZZA

RESPONSABILE DEL PROCEDIMENTO: Fausto Ingravalle
 BUIG: L-7 ARRIVO: 01/06/2006 AREA: 7,32 Km² FOGLI IGM: ABRUZZO
 RICHIEDENTI: Medoilgas Civita

AGOSTA

RESPONSABILE DEL PROCEDIMENTO: Fausto Ingravalle
 BUIG: XLVII-10 ARRIVO: 01/09/2003 AREA: 26,93 Km² FOGLI IGM: 77 89 EMILIA ROMAGNA
 RICHIEDENTI: Eni PERMESSO: VALLI DI COMACCHIO

BAGNACAVALLLO

DIRIGENTE DELEGATO: Arnaldo Viotto
 BUIG: LIII-3 ARRIVO: 24/02/2009 AREA: 14,75 Km² FOGLI IGM: 89 EMILIA ROMAGNA
 RICHIEDENTI: Grove Energy PERMESSO: SAN MARCO - CASALE COCCHI

COLLE S. GIOVANNI

RESPONSABILE DEL PROCEDIMENTO: Fausto Ingravalle
 BUIG: LII-2 ARRIVO: 16/01/2008 AREA: 22,8 Km² FOGLI IGM: 141 ABRUZZO
 RICHIEDENTI: Eni
 Gas Plus Italiana

COLLE SANTO

RESPONSABILE DEL PROCEDIMENTO: Fausto Ingravalle
 BUIG: LIII-3 ARRIVO: 24/02/2009 AREA: 35,72 Km² FOGLI IGM: 146 ABRUZZO
 RICHIEDENTI: Forest CMI
 Interqie PERMESSO: MONTE PALLANO

MEZZOCOLLE

RESPONSABILE DEL PROCEDIMENTO: Fausto Ingravalle
 BUIG: L-8 ARRIVO: 01/07/2006 AREA: 144,9 Km² FOGLI IGM: EMILIA ROMAGNA
 RICHIEDENTI: Eni

S. ALBERTO

RESPONSABILE DEL PROCEDIMENTO: Fausto Ingravalle
 BUIG: L-8 ARRIVO: 01/07/2006 AREA: 19,51 Km² FOGLI IGM: EMILIA ROMAGNA
 RICHIEDENTI: Edison
 Northsun Italia
 Po Valley Operations PTY

ISTANZE DI CONCESSIONE DI COLTIVAZIONE IN MARE

d 1 G.C.-AG

RESPONSABILE DEL PROCEDIMENTO: Rita Mancuso
 BUIG: XLI-1 ARRIVO: 30/12/1996 AREA: 171,7 Km² FOGLI IIM: 947 ZONA G
 RICHIEDENTI: Aqip
 Edison PERMESSO: G.R.8.AS

d 2 G.C.-AG

DIRIGENTE DELEGATO: Antonio Martini
 BUIG: LIII-9 ARRIVO: 04/08/2009 AREA: 142,6 Km² FOGLI IIM: 917 ZONA G
 RICHIEDENTI: Eni PERMESSO: G.R 14.AG

d 3 G.C.-AG

DIRIGENTE DELEGATO: Antonio Martini
 BUIG: LIII-9 ARRIVO: 04/08/2009 AREA: 145,6 Km² FOGLI IIM: 917 ZONA G
 RICHIEDENTI: Eni PERMESSO: G.R 14.AG e G.R 13.AG

d 6 F.C.-AG

RESPONSABILE DEL PROCEDIMENTO: Rita Mancuso
 BUIG: LI-1 ARRIVO: 01/12/2006 AREA: 76,69 Km² FOGLI IIM: ZONA F
 RICHIEDENTI: Eni

d 23 A.C.-AG

RESPONSABILE DEL PROCEDIMENTO: Rita Mancuso
 BUIG: XXXIX-3 ARRIVO: 13/02/1995 AREA: 58,32 Km² FOGLI IIM: 924 ZONA A
 RICHIEDENTI: Aqip PERMESSO: A.R80.AG

ISTANZE PER IL CONFERIMENTO DI TITOLI MINERARI - Aggiornamento 31/agosto/2011

d 26 B.C.-AG

RESPONSABILE DEL PROCEDIMENTO: Rita Mancuso
 BUIG: XXXII-3 ARRIVO: 15/02/1988 AREA: 58,48 Km² FOGLI IIM: 922 ZONA B
 RICHIEDENTI: Acip PERMESSO: B.R137.AG

d 29 B.C.-AG

RESPONSABILE DEL PROCEDIMENTO: Rita Mancuso
 BUIG: L-10 ARRIVO: 19/09/2006 AREA: 27,31 Km² FOGLI IIM: ZONA B
 RICHIEDENTI: Eni PERMESSO: B.R250.EA

d 30 B.C.-MD

RESPONSABILE DEL PROCEDIMENTO: Rita Mancuso
 BUIG: LIII-1 ARRIVO: 18/12/2008 AREA: 109,2 Km² FOGLI IIM: 922 ZONA B
 RICHIEDENTI: Medoilgas Italia

d 35 A.C.-AG

RESPONSABILE DEL PROCEDIMENTO: Fausto Ingravalle
 BUIG: XLI-4 ARRIVO: 03/03/1997 AREA: 144,17 Km² FOGLI IIM: 924 ZONA A
 RICHIEDENTI: Acip PERMESSO: A.R73.AX
 Starqas Italia
 Total Italia

d 38 A.C.-AG

RESPONSABILE DEL PROCEDIMENTO: Rita Mancuso
 BUIG: L-3 ARRIVO: 01/02/2006 AREA: 54,26 Km² FOGLI IIM: ZONA A
 RICHIEDENTI: Eni PERMESSO: A.R 90.AG

d 39 A.C.-EA

RESPONSABILE DEL PROCEDIMENTO: Rita Mancuso
 BUIG: L-9 ARRIVO: 01/08/2006 AREA: 103,6 Km² FOGLI IIM: ZONA A
 RICHIEDENTI: Eni

ISTANZE DI CONCESSIONE DI STOCCAGGIO IN TERRAFERMA

BAGNOLO MELLA STOCCAGGIO

RESPONSABILE DEL PROCEDIMENTO: Liliana Panei
 BUIG: LI-10 ARRIVO: 17/09/2007 AREA: 24,07 Km² FOGLI IGM: 47 LOMBARDIA
 RICHIEDENTI: Edison Stoccaqgio
 Retraqas

CUGNO LE MACINE STOCCAGGIO

RESPONSABILE DEL PROCEDIMENTO: Liliana Panei
 BUIG: XLVI-9 ARRIVO: 01/08/2002 AREA: 48,16 Km² FOGLI IGM: 200 BASILICATA
 RICHIEDENTI: Geoaastock

PALAZZO MORONI STOCCAGGIO

RESPONSABILE DEL PROCEDIMENTO: Roberto Rocchi
 BUIG: LII-11 ARRIVO: 03/10/2008 AREA: 4,98 Km² FOGLI IGM: 125 MARCHE
 RICHIEDENTI: Edison

POGGIOFIORITO STOCCAGGIO

RESPONSABILE DEL PROCEDIMENTO: Liliana Panei
 BUIG: LI-11 ARRIVO: 26/10/2007 AREA: 10,18 Km² FOGLI IGM: 147 ABRUZZO
 RICHIEDENTI: Gas Plus Italiana

RIVARA STOCCAGGIO

RESPONSABILE DEL PROCEDIMENTO: Liliana Panei
 BUIG: XLVI-8 ARRIVO: 01/07/2002 AREA: 117,14 Km² FOGLI IGM: 75 EMILIA ROMAGNA
 RICHIEDENTI: Independent Gas Management

ROMANENGO STOCCAGGIO

RESPONSABILE DEL PROCEDIMENTO: Liliana Panei
 BUIG: LI-10 ARRIVO: 17/09/2007 AREA: 24,09 Km² FOGLI IGM: 46 LOMBARDIA
 RICHIEDENTI: Enel Trade

SAN BENEDETTO STOCCAGGIO

RESPONSABILE DEL PROCEDIMENTO: Liliana Panei
 BUIG: LI-10 ARRIVO: 14/09/2007 AREA: 15,07 Km² FOGLI IGM: 133 MARCHE
 RICHIEDENTI: Acea
 Gas Plus Storage
 Gaz de France International

ISTANZE PER IL CONFERIMENTO DI TITOLI MINERARI - Aggiornamento 31/agosto/2011

SERRA PIZZUTA STOCCAGGIO

RESPONSABILE DEL PROCEDIMENTO: Liliana Panei
 BUIG: XLVI-9 ARRIVO: 01/08/2002 AREA: 10,15 Km² FOGLI IGM: 201 BASILICATA
 RICHIEDENTI: Geostock

SINARCA STOCCAGGIO

RESPONSABILE DEL PROCEDIMENTO: Roberto Rocchi
 BUIG: L-7 ARRIVO: 15/06/2006 AREA: 20,43 Km² FOGLI IGM: 154 MOLISE
 RICHIEDENTI: Edison
 Gas Plus Italiana

VOLTIDO STOCCAGGIO

RESPONSABILE DEL PROCEDIMENTO: Liliana Panei
 BUIG: LI-10 ARRIVO: 17/09/2007 AREA: 58,19 Km² FOGLI IGM: 61 LOMBARDIA
 RICHIEDENTI: Bluqas Infrastrutture

ISTANZE DI PERMESSO DI RICERCA IN SICILIA

In Sicilia, per la sola terraferma, in virtù dello statuto speciale della regione, la competenza normativa e amministrativa è completamente autonoma.
 I dati riportati sono forniti dal competente ufficio regionale.

BIANCAVILLA

RESPONSABILE DEL PROCEDIMENTO: URIG
 BUIG: LIII-7 ARRIVO: 12/06/2009 AREA: 74 Km² FOGLI IIM: SICILIA
 RICHIEDENTI: Eni Mediterranea Idrocarburi

CASTRONUOVO

RESPONSABILE DEL PROCEDIMENTO: URIG
 BUIG: XLVII-12 ARRIVO: 21/11/2003 AREA: 692,6 Km² FOGLI IIM: SICILIA
 RICHIEDENTI: Edison

CONTRADA GIARDINELLO

RESPONSABILE DEL PROCEDIMENTO: URIG
 BUIG: LIV-2 ARRIVO: 04/01/2010 AREA: 380,4 Km² FOGLI IIM: SICILIA
 RICHIEDENTI: Eni Mediterranea Idrocarburi

COSTA DEL SOLE

RESPONSABILE DEL PROCEDIMENTO: URIG
 BUIG: LIV-1 ARRIVO: 18/12/2009 AREA: 41,52 Km² FOGLI IIM: 272 SICILIA
 RICHIEDENTI: Apennine Energy

ENNA

RESPONSABILE DEL PROCEDIMENTO: URIG
 BUIG: XLI-8 ARRIVO: 04/07/1997 AREA: 467,5 Km² FOGLI IIM: SICILIA
 RICHIEDENTI: Italmin Exploration

GOLD

RESPONSABILE DEL PROCEDIMENTO: URIG
 BUIG: LII-11 ARRIVO: 17/10/2008 AREA: 748,82 Km² FOGLI IIM: SICILIA
 RICHIEDENTI: F.M.G. Srl

LEBRINO

RESPONSABILE DEL PROCEDIMENTO: URIG
 BUIG: XLIV-12 ARRIVO: 02/11/2000 AREA: 310 Km² FOGLI IIM: SICILIA
 RICHIEDENTI: Italmin Exploration

MONTEMAGGIORE BELSITO

RESPONSABILE DEL PROCEDIMENTO: URIG
 BUIG: XLIV-10 ARRIVO: 25/09/2000 AREA: 739,6 Km² FOGLI IIM: SICILIA
 RICHIEDENTI: Eni Mediterranea Idrocarburi

PETRALIA SOPRANA

RESPONSABILE DEL PROCEDIMENTO: URIG
 BUIG: LII-5 ARRIVO: 09/04/2008 AREA: 727,5 Km² FOGLI IIM: SICILIA
 RICHIEDENTI: Eni Mediterranea Idrocarburi

SCICLI

RESPONSABILE DEL PROCEDIMENTO: URIG
 BUIG: LIII-6 ARRIVO: 28/05/2009 AREA: 96 Km² FOGLI IIM: SICILIA
 RICHIEDENTI: Irmínio

ISTANZE PER IL CONFERIMENTO DI TITOLI MINERARI - Aggiornamento 31/agosto/2011

VITA

RESPONSABILE DEL PROCEDIMENTO: URIG
 BUIG: L-6 ARRIVO: 10/05/2006 AREA: 682,1 Km² FOGLI IIM: SICILIA
 RICHIEDENTI: Edison

ISTANZE DI CONCESSIONE DI COLTIVAZIONE IN SICILIA

In Sicilia, per la sola terraferma, in virtù dello statuto speciale della regione, la competenza normativa e amministrativa è completamente autonoma.
 I dati riportati sono forniti dal competente ufficio regionale.

BONINCONTRO

RESPONSABILE DEL PROCEDIMENTO: URIG
 BUIG: I-2 ARRIVO: 01/01/1957 AREA: 32,3 Km² FOGLI IIM: SICILIA
 RICHIEDENTI: Petrex Italia

CINQUEVIE

RESPONSABILE DEL PROCEDIMENTO: URIG
 BUIG: I-2 ARRIVO: 01/01/1957 AREA: 71 Km² FOGLI IIM: SICILIA
 RICHIEDENTI: Eni Mediterranea Idrocarburi

PIANO LUPO

RESPONSABILE DEL PROCEDIMENTO: URIG
 BUIG: I-2 ARRIVO: 01/01/1957 AREA: 61,57 Km² FOGLI IIM: SICILIA
 RICHIEDENTI: Eni Mediterranea Idrocarburi

ISTANZE DI PERMESSO DI RICERCA DI RISORSE GEOTERMICHE IN TERRAFERMA

6 ANGLONA

RESPONSABILE DEL PROCEDIMENTO: Competenza regionale
 BUIG: LV-7 ARRIVO: 24/06/2011 AREA: 300 Km² FOGLI IGM: SARDEGNA
 RICHIEDENTI: Unione Comuni Anglona

ARRONE

RESPONSABILE DEL PROCEDIMENTO: Competenza regionale
 BUIG: LV-8 ARRIVO: 31/07/2011 AREA: 45,68 Km² FOGLI IGM: LAZIO
 RICHIEDENTI: Iterna

BAGNI ODDINI

RESPONSABILE DEL PROCEDIMENTO: Competenza regionale
 BUIG: LV-1 ARRIVO: 29/12/2010 AREA: 7,8657 Km² FOGLI IGM: SARDEGNA
 RICHIEDENTI: INI Fabi

BAGNOLO

RESPONSABILE DEL PROCEDIMENTO: Competenza regionale
 BUIG: LV-6 ARRIVO: 10/05/2011 AREA: 20 Km² FOGLI IGM: 129 TOSCANA
 RICHIEDENTI: Tosco Geo

CAMPIGLIA D'ORCIA

RESPONSABILE DEL PROCEDIMENTO: Competenza regionale
 BUIG: LV-8 ARRIVO: 20/07/2011 AREA: 55,4 Km² FOGLI IGM: TOSCANA
 RICHIEDENTI: Tosco Geo

CAMPO GEOTERMICO EOLIANO

RESPONSABILE DEL PROCEDIMENTO: URIG
 BUIG: LIII-6 ARRIVO: 25/05/2009 AREA: 102,4 Km² FOGLI IGM: 244 SICILIA
 RICHIEDENTI: K Energy

CAMPO GEOTERMICO GERBINI

RESPONSABILE DEL PROCEDIMENTO: URIG
 BUIG: LIII-6 ARRIVO: 25/05/2009 AREA: 165 Km² FOGLI IGM: 269 SICILIA
 RICHIEDENTI: K Energy

CAMPO GEOTERMICO PANTELLERIA

RESPONSABILE DEL PROCEDIMENTO: URIG
 BUIG: LIII-6 ARRIVO: 25/05/2009 AREA: 2,5 Km² FOGLI IGM: SICILIA
 RICHIEDENTI: K Energy

ISTANZE PER IL CONFERIMENTO DI TITOLI MINERARI - Aggiornamento 31/agosto/2011

CAMPO GEOTERMICO SCIACCA

RESPONSABILE DEL PROCEDIMENTO: URIG
 BUIG: LIII-6 ARRIVO: 25/05/2009 AREA: 460 Km² FOGLI IGM: 266 SICILIA
 RICHIEDENTI: K Enerav

CANEPINA

RESPONSABILE DEL PROCEDIMENTO: Competenza regionale
 BUIG: LIV-8 ARRIVO: 14/07/2010 AREA: 216 Km² FOGLI IGM: LAZIO
 RICHIEDENTI: Power Field

CASTIGLIONE D'ORCIA

RESPONSABILE DEL PROCEDIMENTO: Competenza regionale
 BUIG: LV-8 ARRIVO: 20/07/2011 AREA: 60,5 Km² FOGLI IGM: TOSCANA
 RICHIEDENTI: Tosco Geo

CELLE SUL RIGO

RESPONSABILE DEL PROCEDIMENTO: Competenza regionale
 BUIG: LV-8 ARRIVO: 20/07/2011 AREA: 50,45 Km² FOGLI IGM: TOSCANA
 RICHIEDENTI: Sorrenia Geothermal

CUGLIERI

RESPONSABILE DEL PROCEDIMENTO: Competenza regionale
 BUIG: LII-11 ARRIVO: 28/10/2008 AREA: 121,7 Km² FOGLI IGM: SARDEGNA
 RICHIEDENTI: Exerqia Toscana

2 FIUMICINO

RESPONSABILE DEL PROCEDIMENTO: Competenza regionale
 BUIG: LV-1 ARRIVO: 13/12/2010 AREA: 75 Km² FOGLI IGM: LAZIO
 RICHIEDENTI: ETA Tecnologie Avanzate

8 FORMELLO

RESPONSABILE DEL PROCEDIMENTO: Competenza regionale
 BUIG: LIV-12 ARRIVO: 10/11/2010 AREA: 115,06 Km² FOGLI IGM: LAZIO
 RICHIEDENTI: Power Field

FRASSINI

RESPONSABILE DEL PROCEDIMENTO: Competenza regionale
 BUIG: LV-8 ARRIVO: 20/07/2011 AREA: 57,7 Km² FOGLI IGM: TOSCANA
 RICHIEDENTI: Geoenerav

GERFALCO

RESPONSABILE DEL PROCEDIMENTO: Competenza regionale
 BUIG: LV-8 ARRIVO: 20/07/2011 AREA: 32,63 Km² FOGLI IGM: TOSCANA
 RICHIEDENTI: Geoenerav

7 GROTTI DI CASTRO

RESPONSABILE DEL PROCEDIMENTO: Competenza regionale
 BUIG: LIV-8 ARRIVO: 14/07/2010 AREA: 83,71 Km² FOGLI IGM: LAZIO
 RICHIEDENTI: Power Field

GUARDISTALLO

RESPONSABILE DEL PROCEDIMENTO: Competenza regionale
 BUIG: LV-8 ARRIVO: 20/07/2011 AREA: 87,5 Km² FOGLI IGM: TOSCANA
 RICHIEDENTI: Geothermics Italv

5 IGIA

RESPONSABILE DEL PROCEDIMENTO: Competenza regionale
 BUIG: LV-2 ARRIVO: 20/01/2011 AREA: 188,56 Km² FOGLI IGM: SARDEGNA
 RICHIEDENTI: Saras

LA RICCIA

RESPONSABILE DEL PROCEDIMENTO: Competenza regionale
 BUIG: LV-8 ARRIVO: 31/07/2011 AREA: 38,39 Km² FOGLI IGM: LAZIO
 RICHIEDENTI: Iterna

7 LA VEDUTA

RESPONSABILE DEL PROCEDIMENTO: Competenza regionale
 BUIG: LIV-11 ARRIVO: 13/10/2010 AREA: 40,49 Km² FOGLI IGM: LAZIO
 RICHIEDENTI: Sorrenia Geothermal UMBRIA

ISTANZE PER IL CONFERIMENTO DI TITOLI MINERARI - Aggiornamento 31/agosto/2011

7 LA VEDUTA B

RESPONSABILE DEL PROCEDIMENTO: Competenza regionale
 BUIG: LV-4 ARRIVO: 07/03/2011 AREA: 71,66 Km² FOGLI IGM: LAZIO
 RICHIEDENTI: ERG Renew UMBRIA

LADISPOLI

RESPONSABILE DEL PROCEDIMENTO: Competenza regionale
 BUIG: LV-4 ARRIVO: 28/03/2011 AREA: 186,8 Km² FOGLI IGM: LAZIO
 RICHIEDENTI: Steam

LAGO DI ALBANO

RESPONSABILE DEL PROCEDIMENTO: Competenza regionale
 BUIG: LIV-12 ARRIVO: 22/11/2010 AREA: 145,39 Km² FOGLI IGM: LAZIO
 RICHIEDENTI: Tombelle

1 LAGO DI BOLSENA A

RESPONSABILE DEL PROCEDIMENTO: Competenza regionale
 BUIG: LIV-12 ARRIVO: 22/11/2010 AREA: 156,23 Km² FOGLI IGM: LAZIO
 RICHIEDENTI: Tombelle UMBRIA

1 LAGO DI BOLSENA B

RESPONSABILE DEL PROCEDIMENTO: Competenza regionale
 BUIG: LV-7 ARRIVO: 24/06/2011 AREA: 164,78 Km² FOGLI IGM: LAZIO
 RICHIEDENTI: ERG Renew UMBRIA

3 LAGO DI BRACCIANO

RESPONSABILE DEL PROCEDIMENTO: Competenza regionale
 BUIG: LIV-12 ARRIVO: 08/11/2010 AREA: 70 Km² FOGLI IGM: LAZIO
 RICHIEDENTI: Tombelle

LAGO DI VICO

RESPONSABILE DEL PROCEDIMENTO: Competenza regionale
 BUIG: LV-7 ARRIVO: 24/06/2011 AREA: 103,7 Km² FOGLI IGM: LAZIO
 RICHIEDENTI:

LE CASCINELLE

RESPONSABILE DEL PROCEDIMENTO: Competenza regionale
 BUIG: LIV-12 ARRIVO: 30/11/2010 AREA: 52,97 Km² FOGLI IGM: TOSCANA
 RICHIEDENTI: Sorqenia Geothermal

3 MANZIANA A

RESPONSABILE DEL PROCEDIMENTO: Competenza regionale
 BUIG: LIV-11 ARRIVO: 15/10/2010 AREA: 43,3 Km² FOGLI IGM: LAZIO
 RICHIEDENTI: Geotermica AB

3 MANZIANA B

RESPONSABILE DEL PROCEDIMENTO: Competenza regionale
 BUIG: LV-1 ARRIVO: 13/12/2010 AREA: 97,025 Km² FOGLI IGM: LAZIO
 RICHIEDENTI: Sorqenia Geothermal

6 MARTIS

RESPONSABILE DEL PROCEDIMENTO: Competenza regionale
 BUIG: LV-7 ARRIVO: 09/06/2011 AREA: 278,5 Km² FOGLI IGM: SARDEGNA
 RICHIEDENTI: Geoenerav

MONTALCINO

RESPONSABILE DEL PROCEDIMENTO: Competenza regionale
 BUIG: LIV-12 ARRIVO: 30/11/2010 AREA: 191,3 Km² FOGLI IGM: TOSCANA
 RICHIEDENTI: Gesto Italia

8 MONTE AGUZZO

RESPONSABILE DEL PROCEDIMENTO: Competenza regionale
 BUIG: LV-2 ARRIVO: 28/01/2011 AREA: 140,5 Km² FOGLI IGM: LAZIO
 RICHIEDENTI: Steam

ISTANZE PER IL CONFERIMENTO DI TITOLI MINERARI - Aggiornamento 31/agosto/2011

MONTE SANTA CROCE

RESPONSABILE DEL PROCEDIMENTO: Competenza regionale
 BUIG: LIV-12 ARRIVO: 30/11/2010 AREA: 22,7 Km² FOGLI IGM: TOSCANA
 RICHIEDENTI: Soracenia Geothermal

4 MONTEROSI

RESPONSABILE DEL PROCEDIMENTO: Competenza regionale
 BUIG: LIV-12 ARRIVO: 10/11/2010 AREA: 158,17 Km² FOGLI IGM: LAZIO
 RICHIEDENTI: Power Field

MURLO

RESPONSABILE DEL PROCEDIMENTO: Competenza regionale
 BUIG: LV-6 ARRIVO: 10/05/2011 AREA: 135,64 Km² FOGLI IGM: 120 TOSCANA
 RICHIEDENTI: Soracenia

PONTE RIGO

RESPONSABILE DEL PROCEDIMENTO: Competenza regionale
 BUIG: LV-7 ARRIVO: 30/06/2011 AREA: 30,25 Km² FOGLI IGM: LAZIO
 RICHIEDENTI: Iterna TOSCANA

RIPA D'ORCIA

RESPONSABILE DEL PROCEDIMENTO: Competenza regionale
 BUIG: LV-8 ARRIVO: 20/07/2011 AREA: 70,5 Km² FOGLI IGM: TOSCANA
 RICHIEDENTI: Tosco Geo

6 SEDINI

RESPONSABILE DEL PROCEDIMENTO: Competenza regionale
 BUIG: LV-7 ARRIVO: 09/06/2011 AREA: 296,18 Km² FOGLI IGM: SARDEGNA
 RICHIEDENTI: Geoenergy

5 SILIQUA

RESPONSABILE DEL PROCEDIMENTO: Competenza regionale
 BUIG: LV-4 ARRIVO: 25/03/2011 AREA: 297,49 Km² FOGLI IGM: SARDEGNA
 RICHIEDENTI: Geoenergy

4 SUTRI

RESPONSABILE DEL PROCEDIMENTO: Competenza regionale
 BUIG: LIV-12 ARRIVO: 20/11/2010 AREA: 101,9 Km² FOGLI IGM: LAZIO
 RICHIEDENTI: Steam

TOBIA

RESPONSABILE DEL PROCEDIMENTO: Competenza regionale
 BUIG: LV-2 ARRIVO: 03/01/2011 AREA: 12 Km² FOGLI IGM: LAZIO
 RICHIEDENTI: Coqeme

3 TOLFA

RESPONSABILE DEL PROCEDIMENTO: Competenza regionale
 BUIG: LV-3 ARRIVO: 11/02/2011 AREA: 280,11 Km² FOGLI IGM: LAZIO
 RICHIEDENTI: ERG Renew

3 VEJANO

RESPONSABILE DEL PROCEDIMENTO: Competenza regionale
 BUIG: LIV-11 ARRIVO: 21/10/2010 AREA: 43,3 Km² FOGLI IGM: LAZIO
 RICHIEDENTI: Geotermica AB

ISTANZE DI PERMESSO DI RICERCA DI RISORSE GEOTERMICHE FINALIZZATO ALLA SPERIMENTAZIONE DI IMPIANTI PILOTA

2 CASTEL DI GUIDO

DIRIGENTE DELEGATO: Antonio Martini
 BUIG: LV-6 ARRIVO: 19/05/2011 AREA: 46,04 Km² FOGLI IIM: 149 LAZIO
 RICHIEDENTI: Geoenergy

CORTOLLA

DIRIGENTE DELEGATO: Antonio Martini
 BUIG: LV-9 ARRIVO: 24/08/2011 AREA: 22,54 Km² FOGLI IIM: 112 TOSCANA
 RICHIEDENTI: Geoenergy

ISTANZE PER IL CONFERIMENTO DI TITOLI MINERARI - Aggiornamento 31/agosto/2011

LUCIGNANO

DIRIGENTE DELEGATO: Antonio Martini

BUIG: LV-9 ARRIVO: 24/08/2011 AREA: 15,02 Km^q FOGLI IIM: TOSCANA

RICHIEDENTI: Geoenerav

1 MONTECCHIO

DIRIGENTE DELEGATO: Antonio Martini

BUIG: LV-6 ARRIVO: 20/05/2011 AREA: 43 Km^q FOGLI IIM: LAZIO

RICHIEDENTI: Power Field

ELENCO DEI TITOLI VIGENTI

L'elenco dei titoli vigenti è consultabile anche on-line sul sito web dell'UNMIG all'indirizzo:
<http://unmig.sviluppoeconomico.gov.it>

INDICE DEI TITOLI MINERARI

Aggiornamento: 31/agosto/2011

PERMESSI DI RICERCA DI IDROCARBURI IN TERRAFERMA

DENOMINAZIONE	CODICE
A	
ABBADIA CERRETO	717
ALIANO	492
ALTEDO	689
B	
BADILE	714
BARDONE	546
BASTIGLIA	503
BELGIOIOSO	2107
BIBBIANO	715
BORSANO	530
BOSCO	2117
BUCCHIANICO	422
BUGIA	2100
C	
CADELBOSCO DI SOPRA	2112
CALCIO	2113
CARISIO	543
CARITA'	723
CASALE COCCHI	690
CASCINA S. PIETRO	514
CASE SPARSE	694
CASONI	2116
CENTO	505
CIVITA	496
CIVITAQUANA	547
COGOGNO	517
COLFELICE	2115
COLLE GINESTRE	2109
CORANA	548
CORTE DEI SIGNORI	683
CROCETTA	507
D	
DARDAGNOLA	2118
E	
ELEONORA	2120
F	
FAENZA	2119
FANTOZZA	2106
FIUME ANIENE	481
FIUME ARNONE	523
FIUME BRUNA	687
FOSSO VALDIENNA	437
FROSINONE	445
G	
GRATTASSASSO	2111
J	
JOLANDA DI SAVOIA	688
L	
LA PROSPERA	691
LA SACCA	702
LAGO DEL SALTO	482
LONGASTRINO	540
M	
MOLINO	720
MONTALBANO	539
MONTE GALLO	710
MONTE LA ROSSA	365
MONTE NEGRO	2103

MONTE PALLANO	531
MONTELURO	700
MONTEMARCIANO	541
MUTIGNANO	501
N	
NIBBIANO	695
NUSCO	2105
O	
OPERA	719
ORTONA	524
P	
PANNOCCHIA	721
PESCOPENNATARO	508
PIZZO SCIABOLONE	701
PODERE GALLINA	697
PONTE DEI GRILLI	699
PONTE DEL DIAVOLO	698
PORTOMAGGIORE	2114
POSTA NUOVA	545
PUNTA MARINA	705
R	
RECANATI	708
RONSECCO	2108
S	
SAMBUCHETO	686
SAN MARCO	525
SAN VINCENZO	510
SANTA CROCE	2110
SANTA MARGHERITA	692
SASSUOLO	716
SAVIO	532
SERRA S. BERNARDO	410
SETTECERRI	454
SORA	484
T	
TEANA	485
TEMPA MOLIANO	438
TERRA DEL SOLE	693
TORRENTE ACQUA FREDDA	2102
TORRENTE ALVO	2104
TORRENTE LA VELLA	544
TORRENTE NURE	512
TORRENTE PARMA	696
TRIGOLO	724
V	
VERCELLI	526
VIGEVANO	460
VILLA GIGLI	722
Z	
ZAPPOLINO	2101

PERMESSI DI RICERCA DI IDROCARBURI IN SICILIA

DENOMINAZIONE	CODICE
F	
FIUME TELLARO	302
FRIDDANI	305
P	
PASSO DI PIAZZA	304
PATERNO'	303

T	
TRESAURO	300

PERMESSI DI RICERCA DI IDROCARBURI IN MARE

DENOMINAZIONE	CODICE
A	
A.R 78.RC	549
A.R 80.AG	566
A.R 81.FR	570
A.R 87.AG	625
A.R 91.EA	638
A.R 92.EA	639
A.R 93.EA	640
B	
B.R266.AG	663
B.R268.RG	671
B.R269.GC	673
C	
C.R146.NP	668
C.R147.NP	669
C.R148.VG	676
E	
E.R 54.PU	2000
F	
F.R 39.NP	680
F.R 40.NP	681
G	
G.R 13.AG	657
G.R 14.AG	656
G.R 15.PU	667
G.R 17.NP	672
G.R 18.NP	674
G.R 19.NP	675
G.R 20.NP	677
G.R 21.NP	678
G.R 22.NP	679

CONCESSIONI DI COLTIVAZIONE DI IDROCARBURI IN TERRAFERMA

DENOMINAZIONE	CODICE
A	
ALFONSINE	922
B	
BAGNOLO MELLA	905
BARIGAZZO	704
BOMBIANA	884
C	
CA' BELLAVISTA	712
CALCIANO	816
CANDELA	789
CANONICA	910
CAPO COLONNE	809
CAPPARUCCIA	933
CASA BALLEANI	731
CASA MAGGI	871
CASCINA CASTELLO	934
CASTEGGIO	889

CASTEL DI LAMA	820
CAVIAGA	890
CIGNONE	891
COLABELLA	830
COLLE DI LAURO	790
CORTEMAGGIORE	892
CUGNO LE MACINE	801
D	
DOSSO DEGLI ANGELI	902
F	
FILETTO	788
FIUME TENNA	800
FIUME TRESTE	810
FONTE S. DAMIANO	848
FORNOVO DI TARO	881
G	
GAGGIANO	904
GAGGIOLA	713
GARAGUSO	783
GORGOLIONE	928
GRECCHIA	703
I	
IL SALICE	846
L	
LUCERA	885
M	
MACCHIA DI PIERNO	852
MACERATA	829
MAFALDA	828
MANARA	886
MANCHE DI CIMALIA	779
MASSERIA ACQUASALSA	798
MASSERIA GROTTAVECCHIA	849
MASSERIA MONACO	836
MASSERIA PETRILLI	868
MASSERIA SPAVENTO	818
MASSERIA VERTICCHIO	819
MASSERIA VIORANO	874
MASSIGNANO	877
MELANICO	821
MIGLIANICO	930
MIRANDOLA	915
MISANO ADRIATICO	858
MOLINAZZO	718
MONTE CANTIERE	845
MONTE CASTELLANO	795
MONTE MORRONE	808
MONTE URANO	867
MONTE VERDESE	870
MONTE VRECCIARO	838
MONTEARDONE	878
MONTEGRANARO	875
MONTIGNANO	839
N	
NOVA SIRI SCALO	751
O	
ORSINO	834
OVANENGO	908
P	
PECORARO	843
PESSANO	911
PIETRAMALA	926
PIGAZZANO	837
POGGIO CASTIONE	749
POLICORO	859
POMPOSA	888
PONTETIDONE	894
PORTO CIVITANOVA	853
PORTO CORSINI TERRA	916
POZZA	711

Q	
QUARTO	931
R	
RAPAGNANO	730
RAVENNA TERRA	917
RECOLETA	927
RECOVATO	918
RIVALTA	919
S	
S. ANDREA	869
S. BENEDETTO DEL TRONTO	826
S. MARIA IMBARO	817
S. MARIA NUOVA	842
S. MAURO	864
S. TEODORO	857
SALGASTRI	707
SALSOMAGGIORE I	726
SALSOMAGGIORE II	725
SAN BASILE	854
SAN GERVASIO	906
SAN MARCO	862
SAN POTITO	920
SANTERNO	924
SCANZANO	865
SEDIA D'ORLANDO	762
SERRA PIZZUTA	802
SETTALA	913
SETTEFINESTRE	841
SILLARO	935
SORESINA	897
SPILAMBERTO	914
STRANGOLAGALLI	785
T	
TEMPA ROSSA	823
TERTIVERI	804
TOMBOLO	850
TORRENTE CELONE	861
TORRENTE CIGNO	856
TORRENTE MENOCCHIA	796
TORRENTE VULGANO	805
TRESIGALLO	921
TRIGNANO	709
V	
VAL D'AGRI	932
VALLE DEL ROVELLO	876
VESCOVATO	899
VETTA	706
VILLAFORTUNA-TRECATE	900

CONCESSIONI DI COLTIVAZIONE DI IDROCARBURI IN SICILIA

DENOMINAZIONE	CODICE
B	
BRONTE - S.NICOLA	320
C	
CASE SCHILLACI	331
COMISO II	321
F	
FIUMETTO	322
G	
GAGLIANO	323
GELA	324
GIAURONE	325
I	
IRMINIO	326

L	
LIPPONE - MAZARA DEL VALLO	327
N	
NOTO	330
R	
RAGUSA	328
ROCCA CAVALLO	329
S	
S. ANNA	333
SAMPERI	332

CONCESSIONI DI COLTIVAZIONE DI IDROCARBURI IN MARE

DENOMINAZIONE	CODICE
A	
A.C. 1.AG	956
A.C. 2.AS	958
A.C. 3.AS	959
A.C. 4.AS	960
A.C. 5.AV	964
A.C. 6.AS	967
A.C. 7.AS	965
A.C. 8.ME	970
A.C. 9.AG	978
A.C. 10.AG	980
A.C. 11.AG	981
A.C. 12.AG	984
A.C. 13.AS	985
A.C. 14.AS	989
A.C. 15.AX	990
A.C. 16.AG	995
A.C. 17.AG	1000
A.C. 18.AG	1001
A.C. 19.PI	1004
A.C. 20.AG	1005
A.C. 21.AG	1006
A.C. 22.EA	1009
A.C. 23.EA	1010
A.C. 24.EA	1011
A.C. 25.EA	1012
A.C. 26.EA	1013
A.C. 27.EA	1014
A.C. 28.EA	1015
A.C. 29.EA	1016
A.C. 30.EA	1017
A.C. 31.EA	1018
A.C. 32.AG	1019
A.C. 33.AG	1021
A.C. 34.AG	1022
A.C. 35.AG	1023
B	
B.C. 1.LF	954
B.C. 2.LF	957
B.C. 3.AS	961
B.C. 4.AS	962
B.C. 5.AS	966
B.C. 7.LF	968
B.C. 8.LF	971
B.C. 9.AS	973
B.C. 10.AS	977
B.C. 11.AS	979
B.C. 12.AS	988
B.C. 13.AS	986
B.C. 14.AS	987
B.C. 15.AV	993
B.C. 17.TO	996
B.C. 18.RI	997
B.C. 20.AS	1002
B.C. 21.AG	1007

B.C. 22.AG	1020
C	
C.C. 1.AG	955
C.C. 3.AG	975
C.C. 6.EO	991
CERVIA MARE	952
D	
D.C. 1.AG	963
D.C. 2.AG	972
D.C. 3.AG	976
D.C. 4.AG	983
F	
F.C. 1.AG	998
F.C. 2.AG	1003
FASCIA CERVIA MARE	953
P	
PORTO CORSINI MARE	1008

M	
MAZZOLLA	356
MENSANO	357
MONTE LABBRO	358
MONTEBAMBOLI	367
MONTEGEMOLI	368
MURCI	359
O	
ORCIATICO	360
P	
PANTELLERIA	350
PITIGLIANO	361
POGGIO MONTONE	362
R	
RIPARBELLA	363
ROCCASTRADA	364
ROMA OVEST	366
S	
S. CIPRIANO	369

CONCESSIONI DI STOCCAGGIO DI IDROCARBURI IN TERRAFERMA

DENOMINAZIONE	CODICE
A	
ALFONSINE STOCCAGGIO	2922
B	
BORDOLANO STOCCAGGIO	2923
BRUGHERIO STOCCAGGIO	2903
C	
CELLINO STOCCAGGIO	2794
COLLALTO STOCCAGGIO	2814
CORNEGLIANO STOCCAGGIO	2925
CORTEMAGGIORE STOCCAGGIO	2892
F	
FIUME TRESTE STOCCAGGIO	2810
M	
MINERBIO STOCCAGGIO	2907
R	
RIPALTA STOCCAGGIO	2896
S	
SABBIONCELLO STOCCAGGIO	2921
SAN POTITO E COTIGNOLA STOCCA	2924
SERGNANO STOCCAGGIO	2912
SETTALA STOCCAGGIO	2813

PERMESSI DI RICERCA DI RISORSE GEOTERMICHE IN MARE

DENOMINAZIONE	CODICE
T	
TIRRENO MERIDIONALE 1	1

CONCESSIONI DI COLTIVAZIONE DI RISORSE GEOTERMICHE IN TERRAFERMA

DENOMINAZIONE	CODICE
B	
BAGNORE	5
C	
CANNETO	21
CHIUSDINO	28
F	
FERRARA	15
L	
LARDERELLO	22
LUSTIGNANO	23
P	
PIANCASTAGNAIO	11
R	
RIO SECCO	12
T	
TORRE ALFINA	33
TRAVALE	26
V	
VALENTANO	32
VICENZA	17

PERMESSI DI RICERCA DI RISORSE GEOTERMICHE IN TERRAFERMA

DENOMINAZIONE	CODICE
B	
BOCCHEGGIANO	352
C	
CATABBIO	353
CINIGIANO	354
F	
FRANCIACORTA	351
L	
LA QUERCE	355

ELENCO DEI PERMESSI DI RICERCA ACCORDATI NELLA TERRAFERMA - Aggiornamento 31/agosto/2011

PERMESSI DI RICERCA ACCORDATI NELLA TERRAFERMA

Leggi 11 gennaio 1957, n. 6, 21 luglio 1967, n. 613 e successive modificazioni, 9 gennaio 1991, n. 9 e Decreto Legislativo 25 novembre 1996, n. 625

Nella terraferma sono vigenti n. 91 PERMESSI DI RICERCA per complessivi 25643,95 Km²

Regione	Numero permessi	Superficie (Km ²)
ABRUZZO	7	3.041,95
BASILICATA	12	1.590,66
CAMPANIA	1	876,04
EMILIA ROMAGNA	36	8.063,76
LAZIO	6	3.012,14
LOMBARDIA	12	3.797,84
MARCHE	6	1.023,79
MOLISE	3	801,53
PIEMONTE	3	1.919,57
PUGLIA	1	154,55
TOSCANA	2	389,37
VENETO	1	529,75

Nota:

Nel caso di titoli afferenti a due o più regioni limitime, a ciascuna di tali regioni viene attribuita la parte di area del titolo minerario ad essa afferente e l'unità mineraria viene attribuita alla regione cui compete la parte maggiore dell'area del titolo medesimo

ELENCO DEI PERMESSI DI RICERCA ACCORDATI NELLA TERRAFERMA - Aggiornamento 31/agosto/2011

CODICE E DENOMINAZIONE DEL PERMESSO	TITOLARI DEL PERMESSO e relative quote di partecipazione (%)	PROVVEDIMENTI CONCERNENTI IL PERMESSO		PERIODO DI VIGENZA	SCADENZA	AREA (Km ^q)	UBICAZIONE DEL PERMESSO
		Data	Natura del provvedimento				
MONTE LA ROSSA Nota: Sospeso.	EDISON (50) (r.u.) ENI (40) SHELL ITALIA E&P (10)	28/1/1992	Conferimento	28/1/1992	XXXVI - 5	208,97	BASILICATA (135,83) CAMPANIA (73,14)
		4/8/1993	Cambio intestazione quota	23/4/1992	XXXVII - 10		
		2/9/1993	Trasferimento quota e nomina r.u.	1/8/1992	XXXVII - 10		
		2/9/1993	Cambio intestazione quota	4/11/1992	XXXVII - 10		
		27/12/1994	Trasferimento quota	16/11/1994	XXXIX - 1		
		2/4/1996	Trasferimento quota	8/1/1996	XL - 5		
		2/4/1996	1 ^a proroga e riduzione	28/1/1996	XL - 5		
		13/2/1998	Cambio intestazione quota	1/1/1998	XLII - 3		
		23/11/1998	Cambio intestazione quota	29/6/1998	XLII - 12		
		8/3/1999	2 ^a proroga e riduzione	28/1/1999	XLIII - 4		
		15/9/1999	Cambio intestazione quota	1/7/1999	XLIII - 10		
		24/6/2002	Prolungamento vigenza	24/6/2002	XLVI - 7		
		20/3/2003	Sospensione decorso temporale	18/11/2002	XLVII - 4		
		5/6/2003	Cambio intestazione quota	1/5/2003	XLVII - 7		
12/2/2004	Intestazione quota	1/12/2003	XLVIII - 3				
28/9/2004	Sospensione decorso temporale	18/11/2002	XLVIII - 10				

ELENCO DEI PERMESSI DI RICERCA ACCORDATI NELLA TERRAFERMA - Aggiornamento 31/agosto/2011

CODICE E DENOMINAZIONE DEL PERMESSO	TITOLARI DEL PERMESSO e relative quote di partecipazione (%)	PROVVEDIMENTI CONCERNENTI IL PERMESSO		PERIODO DI VIGENZA	SCADENZA	AREA (Kmq)	UBICAZIONE DEL PERMESSO	
		Data	Natura del provvedimento					
SERRA S. BERNARDO Nota: Sospeso.	MEDOILGAS ITALIA (22,89) (r.u.) ENI (63,34) TOTAL E&P ITALIA (13,77)	11/7/1994	Natura del provvedimento	Decorrenza	1ª proroga 23/02/2008	268,56	BASILICATA (268,56)	
		6/3/1995	Conferimento	11/7/1994				
		14/6/1996	Trasferimento quota	9/1/1995				XXXVIII - 8
		14/6/1996	Trasferimento quota e nomina r.u.	1/1/1996				XXXIX - 4
		5/12/1996	Cambio intestazione quota	23/1/1996				XL - 7
		28/8/1997	Trasferimento quote	14/10/1996				XL - 7
		13/2/1998	Trasferimento quota	1/7/1997				XLI - 1
		20/2/1998	Cambio intestazione quota	1/1/1998				XLI - 9
		21/9/1998	Trasferimento quota	29/1/1998				XLII - 3
		5/2/1999	Assunzione quota	24/7/1998				XLII - 10
		20/3/2000	Trasferimento quote	30/10/1998				XLIII - 3
		29/11/2000	Cambio intestazione quota	1/1/2000				XLIV - 4
		20/4/2001	Cambio intestazione quota	3/3/2000				XLIV - 12
		25/3/2002	Cambio intestazione quota	1/10/2000				XLV - 5
		5/4/2002	Assunzione quota	7/11/2000				XLVI - 4
		14/6/2002	Trasferimento quota	29/11/2001				XLVI - 12
		16/7/2003	Sospensione decorrenza vigenza	11/7/2000				XLVI - 7
		10/11/2003	Cambio intestazione quota	26/5/2003				XLVII - 8
		12/2/2004	Trasferimento quota	30/9/2003				XLVII - 12
		30/6/2005	Intestazione quota	1/12/2003				XLVIII - 3
30/6/2005	Determinazione scadenza vigenza	22/2/2005	XLIX - 7					
30/8/2005	Trasferimento quota	26/4/2005	XLIX - 7					
30/3/2007	1ª proroga e riduzione	23/2/2005	XLIX - 9					
17/12/2007	Assunzione quota	15/1/2007	LI - 4					
16/4/2008	Sospensione decorso temporale	30/4/2007	LII - 1					
9/7/2008	Cambio intestazione quota	12/2/2008	LII - 5					
9/7/2008	Sospensione decorso temporale	30/4/2007	LII - 8					
9/2/2010	Trasferimento quote	4/2/2008	LII - 8					
	Trasferimento quota	1/1/2010	LIV - 3					

CODICE E DENOMINAZIONE DEL PERMESSO	TITOLARI DEL PERMESSO e relative quote di partecipazione (%)	PROVVEDIMENTI CONCERNENTI IL PERMESSO		PERIODO DI VIGENZA	SCADENZA	AREA (Kmq)	UBICAZIONE DEL PERMESSO	
		Data	Natura del provvedimento					
BUCCHIANICO Nota: L'area del permesso di ricerca è così ridotta in seguito al rilascio della concessione di coltivazione Miglianico. Sospeso.	ADRIATICA IDROCARBURI (100) (r.u.)	25/7/1996	Natura del provvedimento	Decorrenza	2ª proroga 25/07/2008	178,96	ABRUZZO (178,96)	
		13/2/1998	Conferimento	25/7/1996				
		27/2/2003	Cambio intestazione	1/1/1998				XL - 8
		27/2/2003	Riduzione	19/4/2002				XLII - 3
		20/11/2007	1ª proroga	25/7/2002				XLVII - 3
		9/7/2008	2ª proroga	25/7/2005				LI - 12
		9/2/2010	Sospensione decorso temporale	27/9/2007				LII - 8
	Trasferimento	1/1/2010	LIV - 3					

ELENCO DEI PERMESSI DI RICERCA ACCORDATI NELLA TERRAFERMA - Aggiornamento 31/agosto/2011

CODICE E DENOMINAZIONE DEL PERMESSO	TITOLARI DEL PERMESSO e relative quote di partecipazione (%)	PROVVEDIMENTI CONCERNENTI IL PERMESSO		PERIODO DI VIGENZA	SCADENZA	AREA (Km ^q)	UBICAZIONE DEL PERMESSO
		Data	Natura del provvedimento				
437 FOSSO VALDIENNA Nota: Sospeso.	ESSO ITALIANA (51,7) (r.u.) TOTAL E&P ITALIA (31,7) SHELL ITALIA E&P (9,3) ENI (7,3)	5/12/1996 13/2/1998 15/3/2000 20/3/2000 29/11/2000 20/4/2001 5/6/2003 30/6/2003 16/7/2003 12/2/2004 9/2/2010	Natura del provvedimento Conferimento Cambio intestazione Trasferimento quote e nomina r.u. Cambio intestazione quota Cambio intestazione quota Cambio intestazione quote Cambio intestazione quota Sospensione decorso temporale Cambio intestazione quota Cambio intestazione quota Trasferimento quota	1° periodo 1° periodo	05/12/2002	34	BASILICATA (34)
438 TEMPA MOLIANO Nota: Sospeso.	ESSO ITALIANA (51,7) (r.u.) TOTAL E&P ITALIA (31,7) SHELL ITALIA E&P (9,3) ENI (7,3)	5/12/1996 13/2/1998 15/3/2000 20/3/2000 29/11/2000 20/4/2001 5/6/2003 30/6/2003 16/7/2003 12/2/2004 9/2/2010	Natura del provvedimento Conferimento Cambio intestazione Trasferimento quote e nomina r.u. Cambio intestazione quota Cambio intestazione quota Cambio intestazione quote Cambio intestazione quota Sospensione decorso temporale Cambio intestazione quota Cambio intestazione quota Trasferimento quota	1° periodo 1° periodo	05/12/2002	57,48	BASILICATA (57,48)
445 FROSINONE	PENTEX ITALIA (20) (r.u.) ASCENT RESOURCES ITALIA (80)	1/8/1997 14/7/1999 20/3/2000 29/5/2000 20/4/2001 27/1/2003 8/10/2003 4/10/2006 29/9/2008 30/7/2009 25/1/2010 24/6/2011	Natura del provvedimento Conferimento Trasferimento quota Cambio intestazione quota Approvazione programma lavoro unitario Cambio intestazione quota Trasferimenti quote Sospensione decorso temporale Determinazione scadenza vigenza Proroga e riduzione Trasferimento quota Sospensione decorso temporale Determinazione scadenza vigenza Proroga e riduzione	1° periodo 2° proroga	03/11/2013	454,4	LAZIO (454,4)

ELENCO DEI PERMESSI DI RICERCA ACCORDATI NELLA TERRAFERMA - Aggiornamento 31/agosto/2011

454 CODICE E DENOMINAZIONE DEL PERMESSO	TITOLARI DEL PERMESSO e relative quote di partecipazione (%)	PROVVEDIMENTI CONCERNENTI IL PERMESSO		PERIODO DI VIGENZA	SCADENZA	AREA (Kmq)	UBICAZIONE DEL PERMESSO		
		Data	Natura del provvedimento						
SETTECERRI Nota: Sospeso.	ADRIATICA IDROCARBURI (66,6666667) (r.u.) MEDOILGAS ITALIA (33,3333333)	25/9/1997	Conferimento	1/1/1997	25/09/2003	882,17	ABRUZZO (636,93)		
		15/9/1999	Trasferimento quota e nomina r.u.	21/1/1999				MARCHE (244,36)	
		17/10/2000	Sospensione decorrenza vigenza	15/2/2000				LAZIO (0,88)	
		5/4/2002	Trasferimento quota	29/11/2001					
		20/5/2003	Assunzione quota e nomina r.u.	29/4/2003					
		30/6/2005	Trasferimento quota	26/4/2005					
		16/4/2008	Cambio intestazione quota	12/2/2008					
		9/2/2010	Trasferimento quota	1/1/2010					
460 CODICE E DENOMINAZIONE DEL PERMESSO	ENI (45) (r.u.) BG GAS INTERNATIONAL BV FILIALE ITALIANA (40) EDISON (15)	30/1/1998	Attribuzione	1/1/1997	01/01/2006	392,45	LOMBARDIA (371,26)		
		17/3/2000	Riduzione	17/3/2000				PIEMONTE (21,19)	
		17/10/2000	Sospensione decorrenza vigenza	17/12/1999					
		29/11/2000	Trasferimento quota	6/9/2000					
		18/5/2001	Trasferimento quota	19/1/2001					
		25/3/2002	Trasferimento quota	27/9/2001					
		25/3/2002	Trasferimento quota	2/1/2002					
		30/7/2002	Determinazione data scadenza sospensione vigenza	30/7/2002					
		30/7/2002	Determinazione scadenza vigenza	30/7/2002					
		20/3/2003	Sospensione decorso temporale	26/9/2003					
481 CODICE E DENOMINAZIONE DEL PERMESSO	LUMAX OIL (100) (r.u.)	21/9/1998	Conferimento	21/9/1998	05/01/2008	911,02	LAZIO (689,64)		
		11/2/1999	Assunzione quote e nomina r.u.	21/9/1998				ABRUZZO (221,38)	
		20/3/2000	Cambio intestazione quota	1/1/2000					
		29/5/2000	Approvazione programma lavoro unitario	29/5/2000					
		20/4/2001	Cambio intestazione quota	1/10/2000					
		27/1/2003	Trasferimento quota	26/6/2002					
		8/10/2003	Sospensione decorso temporale	29/5/2003					
		4/10/2006	Determinazione scadenza vigenza	10/9/2006					
		28/1/2010	Sospensione decorso temporale	11/8/2008					

ELENCO DEI PERMESSI DI RICERCA ACCORDATI NELLA TERRAFERMA - Aggiornamento 31/agosto/2011

CODICE E DENOMINAZIONE DEL PERMESSO	TITOLARI DEL PERMESSO e relative quote di partecipazione (%)	PROVVEDIMENTI CONCERNENTI IL PERMESSO		PERIODO DI VIGENZA	SCADENZA	AREA (Kmq)	UBICAZIONE DEL PERMESSO
		Data	Natura del provvedimento				
LAGO DEL SALTO Nota: Presentata istanza di proroga e di riduzione pubblicata nel B.U.I.G. Anno LII - N. 1. Sospeso.	LUMAX OIL (100) (r.u.)	21/9/1998	Natura del provvedimento Conferimento	Decorrenza 21/9/1998	05/01/2008	918,06	LAZIO (498,51)
		10/2/1999	Assunzione quote e nomina r.u.	21/9/1998			
		20/3/2000	Cambio intestazione quota	1/1/2000			
		29/5/2000	Approvazione programma lavoro unitario	29/5/2000			
		20/4/2001	Cambio intestazione quota	1/10/2000			
		27/1/2003	Trasferimento quota	26/6/2002			
		8/10/2003	Sospensione decorso temporale	29/5/2003			
		4/10/2006	Determinazione scadenza vigenza	10/9/2006			
		28/1/2010	Sospensione decorso temporale	11/8/2008			

CODICE E DENOMINAZIONE DEL PERMESSO	TITOLARI DEL PERMESSO e relative quote di partecipazione (%)	PROVVEDIMENTI CONCERNENTI IL PERMESSO		PERIODO DI VIGENZA	SCADENZA	AREA (Kmq)	UBICAZIONE DEL PERMESSO
		Data	Natura del provvedimento				
SORA Nota: Presentata istanza di proroga e di riduzione pubblicata nel B.U.I.G. Anno LII - N. 1. Sospeso.	LUMAX OIL (100) (r.u.)	21/9/1998	Natura del provvedimento Conferimento	Decorrenza 21/9/1998	05/01/2008	895,5	LAZIO (476,41)
		10/2/1999	Assunzione quote e nomina r.u.	21/2/1998			
		20/3/2000	Cambio intestazione quota	1/1/2000			
		29/5/2000	Approvazione programma lavoro unitario	29/5/2000			
		20/4/2001	Cambio intestazione quota	1/10/2000			
		27/1/2003	Trasferimento quota	26/6/2002			
		8/10/2003	Sospensione decorso temporale	29/5/2003			
		4/10/2006	Determinazione scadenza vigenza	10/9/2006			
		28/1/2010	Sospensione decorso temporale	11/8/2008			

CODICE E DENOMINAZIONE DEL PERMESSO	TITOLARI DEL PERMESSO e relative quote di partecipazione (%)	PROVVEDIMENTI CONCERNENTI IL PERMESSO		PERIODO DI VIGENZA	SCADENZA	AREA (Kmq)	UBICAZIONE DEL PERMESSO
		Data	Natura del provvedimento				
TEANA Nota: Sospeso.	TOTAL E&P ITALIA (80) (r.u.) ENI (20)	23/9/1998	Natura del provvedimento Conferimento	Decorrenza 23/9/1998	23/09/2004	231,04	BASILICATA (231,04)
		4/12/1998	Rettifica	23/9/1998			
		10/3/1999	Cambio intestazione quota	23/9/1998			
		18/11/1999	Trasferimento quota	30/6/1999			
		19/10/2000	Assunzione quota	6/10/2000			
		5/4/2002	Trasferimento quota	29/11/2001			
		16/4/2003	Trasferimento quota e nomina r.u.	3/12/2002			
		16/7/2003	Cambio intestazione quota	26/5/2003			
		8/10/2004	Sospensione decorso temporale	19/7/2004			
		9/2/2010	Trasferimento quota	1/1/2010			

ELENCO DEI PERMESSI DI RICERCA ACCORDATI NELLA TERRAFERMA - Aggiornamento 31/agosto/2011

CODICE E DENOMINAZIONE DEL PERMESSO	TITOLARI DEL PERMESSO e relative quote di partecipazione (%)	PROVVEDIMENTI CONCERNENTI IL PERMESSO			PERIODO DI VIGENZA	SCADENZA	AREA (Kmq)	UBICAZIONE DEL PERMESSO
		Data	Natura del provvedimento	Decorrenza				
492 ALIANO Nota: Sospeso.	TOTAL E&P ITALIA (60) (r.u.) ENI (40)	6/11/1998 3/8/1999 20/3/2000 20/3/2000 11/10/2000 29/11/2000 20/4/2001 20/5/2001 26/3/2003 16/7/2003 8/10/2004 9/2/2010	Natura del provvedimento Conferimento Trasferimento quota Rettifica Cambio intestazione quota Nomina r.u. Cambio intestazione quota Cambio intestazione quota Assunzione quota Assunzione quota Cambio intestazione quota Sospensione decorso temporale Trasferimento quota	6/11/1998 7/4/1999 6/11/1998 1/1/2000 15/9/2000 3/3/2000 1/10/2000 6/2/2001 27/2/2003 26/5/2003 19/7/2004 1/1/2010	1° periodo 06/11/2004	154,56	BASILICATA (154,56)	
496 CIVITA Nota: Presentata istanza di concessione di coltivazione «AGLAVIZZA» pubblicata nel B.U.I.G. Anno L - N. 7. Sospeso.	MEDOILGAS CIVITA (100) (r.u.)	22/4/1999 21/3/2002 20/11/2007 20/11/2007 19/6/2008 9/7/2008	Natura del provvedimento Conferimento Trasferimento quota e nomina r.u. 1° proroga Assunzione quota Trasferimento Sospensione decorso temporale	22/4/1999 11/1/2002 22/4/2005 27/7/2007 27/2/2008 12/2/2006	1° proroga 22/04/2008	276,57	ABRUZZO (270,21) MOLISE (6,36)	
501 MUTIGNANO Nota: Presentata istanza di proroga pubblicata nel B.U.I.G. Anno LIII - N. 5. Sospeso.	ADRIATICA IDROCARBURI (50) (r.u.) GAS PLUS ITALIANA (50)	9/6/2000 20/4/2001 18/9/2001 12/1/2004 12/2/2004 20/7/2004 20/11/2007 4/5/2009 9/2/2010	Natura del provvedimento Conferimento Cambio intestazione quota Trasferimento quota Nomina r.u. Cambio intestazione quota Cambio intestazione quota 1° proroga Sospensione decorso temporale Trasferimento quota	9/6/2000 1/10/2000 29/6/2001 25/6/2003 1/1/2004 18/5/2004 9/6/2006 18/12/2008 1/1/2010	1° proroga 09/06/2009	98,99	ABRUZZO (98,99)	

ELENCO DEI PERMESSI DI RICERCA ACCORDATI NELLA TERRAFERMA - Aggiornamento 31/agosto/2011

503	CODICE E DENOMINAZIONE DEL PERMESSO	TITOLARI DEL PERMESSO e relative quote di partecipazione (%)		PROVVEDIMENTI CONCERNENTI IL PERMESSO		PERIODO DI VIGENZA	SCADENZA	AREA (Kmq)	UBICAZIONE DEL PERMESSO
		Data	Natura del provvedimento	Decorrenza	BUIG				
	BASTIGLIA	ASCENT RESOURCES ITALIA (100) (r.u.)		19/2/2001	Conferimento	19/2/2001	19/02/2013	320	EMILIA ROMAGNA (320)
		10/9/2001	Trasferimento quota	6/7/2001	XLV - 3	XLV - 10			
		18/6/2002	Trasferimento quota	23/4/2002	XLVI - 7	XLVI - 7			
		20/1/2005	Approvazione programma lavoro unitario	20/1/2005	XLIX - 2	XLIX - 2			
		30/3/2005	Trasferimento quota	22/12/2004	XLIX - 4	XLIX - 4			
		18/11/2005	Intestazione	2/8/2005	XLIX - 12	XLIX - 12			
		5/5/2008	1ª proroga e riduzione	19/2/2007	LII - 6	LII - 6			
		18/3/2011	2ª proroga e riduzione	19/2/2010	LV - 4	LV - 4			
		18/3/2011	Approvazione programma lavoro unitario	18/3/2011	LV - 4	LV - 4			
	505	TITOLARI DEL PERMESSO e relative quote di partecipazione (%)		PROVVEDIMENTI CONCERNENTI IL PERMESSO		PERIODO DI VIGENZA	SCADENZA	AREA (Kmq)	UBICAZIONE DEL PERMESSO
	CENTO	Data	Natura del provvedimento	Decorrenza	BUIG				
		19/2/2001	Conferimento	19/2/2001	XLV - 3	XLV - 3	19/02/2013	224,7	EMILIA ROMAGNA (224,7)
		10/9/2001	Trasferimento quota	6/7/2001	XLV - 10	XLV - 10			
		18/6/2002	Trasferimento quota	23/4/2002	XLVI - 7	XLVI - 7			
		20/1/2005	Approvazione programma lavoro unitario	20/1/2005	XLIX - 2	XLIX - 2			
		30/3/2005	Trasferimento quota	22/12/2004	XLIX - 4	XLIX - 4			
		18/11/2005	Intestazione	2/8/2005	XLIX - 12	XLIX - 12			
		5/5/2008	1ª proroga e riduzione	19/2/2007	LII - 6	LII - 6			
		18/3/2011	2ª proroga e riduzione	19/2/2010	LV - 4	LV - 4			
		18/3/2011	Approvazione programma lavoro unitario	18/3/2011	LV - 4	LV - 4			
	507	TITOLARI DEL PERMESSO e relative quote di partecipazione (%)		PROVVEDIMENTI CONCERNENTI IL PERMESSO		PERIODO DI VIGENZA	SCADENZA	AREA (Kmq)	UBICAZIONE DEL PERMESSO
	CROCIETTA	Data	Natura del provvedimento	Decorrenza	BUIG				
		19/2/2001	Conferimento	19/2/2001	XLV - 3	XLV - 3	19/02/2010	51,58	EMILIA ROMAGNA (51,58)
		9/5/2005	Cambio intestazione quota	25/8/2004	XLIX - 6	XLIX - 6			
		31/7/2007	1ª proroga	19/2/2007	LI - 8	LI - 8			
		25/1/2010	Sospensione decorso temporale	1/8/2009	LIV - 2	LIV - 2			

Nota: Sospeso.

ELENCO DEI PERMESSI DI RICERCA ACCORDATI NELLA TERRAFERMA - Aggiornamento 31/agosto/2011

508 CODICE E DENOMINAZIONE DEL PERMESSO	TITOLARI DEL PERMESSO e relative quote di partecipazione (%)	PROVVEDIMENTI CONCERNENTI IL PERMESSO		PERIODO DI VIGENZA	SCADENZA	AREA (Kmq)	UBICAZIONE DEL PERMESSO	
		Data	Natura del provvedimento					
PESCOPENNATARO	ADRIATICA IDROCARBURI (100) (r.u.)	19/2/2001	Conferimento	19/2/2001	04/10/2011	81,9	MOLISE (76,35)	
		18/7/2001	Assunzione quota	18/6/2001				
		30/6/2003	Sospensione decorso temporale	22/4/2002	XLVII - 7			
		12/2/2004	Intestazione quota	1/12/2003	XLVIII - 3			
		21/5/2004	Determinazione scadenza vigenza	16/3/2004	XLVIII - 6			
		21/5/2004	Approvazione programma lavoro unitario	21/5/2004	XLVIII - 6			
		7/7/2006	Assunzione quota	16/5/2006	L - 8			
		26/11/2008	Sospensione decorso temporale	11/5/2008	LII - 12			
		9/2/2010	Trasferimento	1/1/2010	LIV - 3			
		8/6/2010	Sospensione decorso temporale	29/7/2009	LIV - 7			
8/6/2010	Ridenominazione	8/6/2010	LIV - 7					
8/6/2010	Determinazione scadenza vigenza	8/6/2010	LIV - 7					
8/6/2010	Riduzione	8/6/2010	LIV - 7					

510 CODICE E DENOMINAZIONE DEL PERMESSO	TITOLARI DEL PERMESSO e relative quote di partecipazione (%)	PROVVEDIMENTI CONCERNENTI IL PERMESSO		PERIODO DI VIGENZA	SCADENZA	AREA (Kmq)	UBICAZIONE DEL PERMESSO	
		Data	Natura del provvedimento					
SAN VINCENZO Nota: Presentata istanza di concessione di coltivazione di ALBERTO», pubblicata nel B.U.I.G. Anno L - N. 8. Presentata istanza di sospensione del decorso temporale, pubblicata nel B.U.I.G. Anno LIV - N. 12.	PO VALLEY OPERATIONS PTY (67,5) (r.u.) NORTHSUN ITALIA (32,5)	19/2/2001	Conferimento	19/2/2001	19/02/2013	58,7	EMILIA ROMAGNA (58,7)	
		27/5/2003	Trasferimento quote e nomina r.u.	17/2/2003	2ª proroga			
		12/2/2004	Intestazione quota	1/12/2003	XLVII - 6			
		9/5/2005	Cambio intestazione quota	25/8/2004	XLVIII - 3			
		17/12/2008	Trasferimento quota e nomina r.u.	29/10/2008	XLIX - 6			
		7/1/2010	1ª proroga	19/2/2007	LIII - 1			
		11/1/2011	2ª proroga	19/2/2010	LIV - 2			
					LIV - 2			
					LIV - 2			
					LIV - 2			

512 CODICE E DENOMINAZIONE DEL PERMESSO	TITOLARI DEL PERMESSO e relative quote di partecipazione (%)	PROVVEDIMENTI CONCERNENTI IL PERMESSO		PERIODO DI VIGENZA	SCADENZA	AREA (Kmq)	UBICAZIONE DEL PERMESSO	
		Data	Natura del provvedimento					
TORRENTE NURE	PADANA ENERGIA (87,5) (r.u.) PETROREP ITALIANA (12,5)	19/2/2001	Conferimento	19/2/2001	19/02/2013	280,2	EMILIA ROMAGNA (280,2)	
		12/10/2001	Trasferimento	3/8/2001	2ª proroga			
		25/3/2002	Trasferimento quota	2/1/2002	XLV - 3			
		28/11/2003	Trasferimento quota e nomina r.u.	17/6/2003	XLVI - 4			
		30/6/2005	Cambio intestazione quota	1/12/2004	XLVII - 12			
		30/11/2007	Nomina r.u.	19/2/2007	XLIX - 7			
		30/11/2007	1ª proroga e riduzione	19/2/2007	LI - 12			
		28/2/2008	Trasferimento quota	28/12/2007	LI - 12			
		31/8/2009	Assunzione quota	21/7/2009	LII - 3			
		9/2/2010	Trasferimento quota	1/1/2010	LIII - 9			
28/3/2011	2ª proroga e riduzione	19/2/2010	LIV - 3					
			LIV - 4					

ELENCO DEI PERMESSI DI RICERCA ACCORDATI NELLA TERRAFERMA - Aggiornamento 31/agosto/2011

514	CODICE E DENOMINAZIONE DEL PERMESSO	TITOLARI DEL PERMESSO e relative quote di partecipazione (%)	PROVVEDIMENTI CONCERNENTI IL PERMESSO		PERIODO DI VIGENZA	SCADENZA	AREA (Kmq)	UBICAZIONE DEL PERMESSO
			Data	Natura del provvedimento				
	CASCINA S. PIETRO	NORTHSUN ITALIA (100) (r.u.)	20/2/2001	Natura del provvedimento	1 ^a proroga	20/02/2010	137,73	LOMBARDIA (137,73)
			31/10/2007	Conferimento	LI - 11			
			13/7/2009	1 ^a proroga	LIII - 8			
				Riduzione	LIII - 8			
	Nota: Presentata istanza di proroga pubblicata nel B.U.I.G. Anno LIV - N. 1. Presentata istanza di sospensione del decorso temporale pubblicata nel B.U.I.G. Anno LIV - N. 9.							
517	CODICE E DENOMINAZIONE DEL PERMESSO	TITOLARI DEL PERMESSO e relative quote di partecipazione (%)	PROVVEDIMENTI CONCERNENTI IL PERMESSO		PERIODO DI VIGENZA	SCADENZA	AREA (Kmq)	UBICAZIONE DEL PERMESSO
	CODOGNO	EDISON (55) (r.u.) SVILUPPO RISORSE NATURALI (25) COMPAGNIA GENERALE IDROCARBURI (20)	20/2/2001	Natura del provvedimento	1 ^a proroga	20/02/2010	450,4	LOMBARDIA (426,53)
			25/3/2002	Conferimento	XLV - 3			
			28/11/2003	Trasferimento quota	XLVI - 4			
			12/2/2004	Trasferimento quota	XLVI - 4			
			10/1/2007	Assunzione quote	XLVII - 12			
			11/4/2008	Cambio intestazione	XLVIII - 3			
			18/3/2010	Trasferimenti quote	LI - 2			
				1 ^a proroga e riduzione	LII - 5			
				Sospensione decorso temporale	LIV - 4			
	Sospeso.							
523	CODICE E DENOMINAZIONE DEL PERMESSO	TITOLARI DEL PERMESSO e relative quote di partecipazione (%)	PROVVEDIMENTI CONCERNENTI IL PERMESSO		PERIODO DI VIGENZA	SCADENZA	AREA (Kmq)	UBICAZIONE DEL PERMESSO
	FIUME ARNONE	ASCENT RESOURCES ITALIA (70) (r.u.) ITALMIN EXPLORATION (30)	10/7/2002	Natura del provvedimento	1 ^a proroga	10/07/2011	268,97	LAZIO (268,97)
			28/10/2004	Conferimento	XLVI - 8			
			30/3/2007	Trasferimento quota e nomina r.u.	XLVIII - 11			
			19/6/2008	Trasferimento quota e nomina r.u.	LI - 4			
			13/10/2009	Trasferimento quota	LII - 7			
			17/3/2010	1 ^a proroga e riduzione	LIII - 11			
				Assunzione quota	LIV - 4			
	Nota: Presentata istanza di proroga pubblicata nel B.U.I.G. Anno LV - N. 8. Sospeso.							
524	CODICE E DENOMINAZIONE DEL PERMESSO	TITOLARI DEL PERMESSO e relative quote di partecipazione (%)	PROVVEDIMENTI CONCERNENTI IL PERMESSO		PERIODO DI VIGENZA	SCADENZA	AREA (Kmq)	UBICAZIONE DEL PERMESSO
	ORTONA	ADRIATICA IDROCARBURI (100) (r.u.)	10/7/2002	Natura del provvedimento	1 ^o periodo	10/07/2008	140,2	ABRUZZO (140,2)
			9/7/2008	Conferimento	XLVI - 8			
			9/2/2010	Sospensione decorso temporale	LII - 8			
			27/7/2010	Trasferimento	LIV - 3			
				Proroga sospensione decorso temporale	LIV - 8			
	Nota: Presentata istanza di proroga pubblicata nel B.U.I.G. Anno LII - N. 6. Sospeso.							

ELENCO DEI PERMESSI DI RICERCA ACCORDATI NELLA TERRAFERMA - Aggiornamento 31/agosto/2011

525 CODICE E DENOMINAZIONE DEL PERMESSO	TITOLARI DEL PERMESSO e relative quote di partecipazione (%)	PROVVEDIMENTI CONCERNENTI IL PERMESSO		PERIODO DI VIGENZA	SCADENZA	AREA (Kmq)	UBICAZIONE DEL PERMESSO
		Data	Natura del provvedimento				
SAN MARCO Nota: Presentata istanza di concessione di coltivazione «BAGNACAVALLO» pubblicata nel B.U.I.G. Anno LIII - N. 3. Presentata istanza di proroga pubblicata nel B.U.I.G. Anno LV - N. 7.	ENEL LONGANESI DEVELOPMENTS (100) (r.u.)	10/7/2002 19/2/2003 27/10/2004 19/5/2009 22/2/2010 9/4/2010 12/7/2010	Natura del provvedimento Conferimento Trasferimento Trasferimento 1ª proroga Trasferimento Cambio intestazione	10/7/2002 12/12/2002 30/3/2004 10/7/2008 9/2/2010 22/3/2010 20/4/2010	1ª proroga 10/07/2011	292,54	EMILIA ROMAGNA (292,54)
526 CODICE E DENOMINAZIONE DEL PERMESSO	TITOLARI DEL PERMESSO e relative quote di partecipazione (%)	PROVVEDIMENTI CONCERNENTI IL PERMESSO		PERIODO DI VIGENZA	SCADENZA	AREA (Kmq)	UBICAZIONE DEL PERMESSO
VERCELLI Nota: Presentata istanza di programma unitario dei lavori con il permesso di ricerca CASE SPARSE e differimento dell'obbligo di perforazione pubblicata nel B.U.I.G. Anno LV - N. 3. Presentata istanza di proroga e di riduzione dell'area pubblicata nel B.U.I.G. Anno LV - N. 9.	PETROCELTIC ITALIA (100) (r.u.)	10/7/2002 16/4/2003 30/6/2005 28/2/2008 1/9/2009 20/10/2010	Natura del provvedimento Conferimento Trasferimento quota Cambio intestazione quota Trasferimento quota e nomina r.u. 1ª proroga e riduzione Trasferimento quota	10/7/2002 4/3/2003 1/12/2004 28/12/2007 10/7/2008 10/9/2010	1ª proroga 10/07/2011	536,7	PIEMONTE (347,78) LOMBARDIA (188,92)
530 CODICE E DENOMINAZIONE DEL PERMESSO	TITOLARI DEL PERMESSO e relative quote di partecipazione (%)	PROVVEDIMENTI CONCERNENTI IL PERMESSO		PERIODO DI VIGENZA	SCADENZA	AREA (Kmq)	UBICAZIONE DEL PERMESSO
BORSANO Nota: Presentata istanza di proroga pubblicata nel B.U.I.G. Anno LIV - N. 1.	PUMA PETROLEUM (100) (r.u.)	26/11/2003 7/6/2007	Natura del provvedimento Conferimento Trasferimento	26/11/2003 8/1/2007	1º periodo 26/11/2009	317,86	LOMBARDIA (317,86)
531 CODICE E DENOMINAZIONE DEL PERMESSO	TITOLARI DEL PERMESSO e relative quote di partecipazione (%)	PROVVEDIMENTI CONCERNENTI IL PERMESSO		PERIODO DI VIGENZA	SCADENZA	AREA (Kmq)	UBICAZIONE DEL PERMESSO
MONTE PALLANO Nota: Presentata istanza di concessione di coltivazione «COLLE SANTO» pubblicata nel B.U.I.G. Anno LIII - N. 3.	FOREST - CMI (90) (r.u.) INTERGIE (10)	13/2/2004 8/6/2006 8/6/2006 10/1/2007	Natura del provvedimento Conferimento Sospensione decorso temporale Trasferimento quota Determinazione scadenza vigenza	13/2/2004 24/3/2006 13/4/2006 9/6/2006	1º periodo 02/05/2010	35,72	ABRUZZO (35,72)
532 CODICE E DENOMINAZIONE DEL PERMESSO	TITOLARI DEL PERMESSO e relative quote di partecipazione (%)	PROVVEDIMENTI CONCERNENTI IL PERMESSO		PERIODO DI VIGENZA	SCADENZA	AREA (Kmq)	UBICAZIONE DEL PERMESSO
SAVIO NORTHERN PETROLEUM LIMITED (80) (r.u.) AVOBONE ITALY (20)	NORTHERN PETROLEUM LIMITED (80) (r.u.) AVOBONE ITALY (20)	13/2/2004 7/7/2006 28/4/2009 18/3/2011	Natura del provvedimento Conferimento Rettifica Trasferimento quota e nomina r.u. 1ª proroga e riduzione	13/2/2004 13/2/2004 6/4/2009 13/2/2010	1ª proroga 13/02/2013	333,8	EMILIA ROMAGNA (333,8)

ELENCO DEI PERMESSI DI RICERCA ACCORDATI NELLA TERRAFERMA - Aggiornamento 31/agosto/2011

539	CODICE E DENOMINAZIONE DEL PERMESSO MONTALBANO Nota: Presentata istanza di sospensione del decorso temporale pubblicata nel B.U.I.G. Anno LV - N. 3.	TITOLARI DEL PERMESSO e relative quote di partecipazione (%) MEDOILGAS CIVITA (57,15) (r.u.) VEGA OIL (42,85)	PROVVEDIMENTI CONCERNENTI IL PERMESSO Data 8/9/2005 11/4/2006 24/1/2007 19/6/2008 12/9/2008 31/10/2008 25/9/2009 Natura del provvedimento Conferimento Cambio intestazione Trasferimento quota Trasferimento quota Trasferimento quota Nomina r.u. Assunzione quota	PERIODO DI VIGENZA 1° periodo	SCADENZA 08/09/2011	AREA (Kmq) 165,04	UBICAZIONE DEL PERMESSO BASILICATA (165,04)
540	CODICE E DENOMINAZIONE DEL PERMESSO LONGASTRINO Nota: Presentata istanza di proroga pubblicata nel B.U.I.G. Anno LV - N. 8.	TITOLARI DEL PERMESSO e relative quote di partecipazione (%) NORTHERN PETROLEUM LIMITED (100) (r.u.)	PROVVEDIMENTI CONCERNENTI IL PERMESSO Data 24/10/2005 Natura del provvedimento Conferimento	PERIODO DI VIGENZA 1° periodo	SCADENZA 24/12/2011	AREA (Kmq) 139,72	UBICAZIONE DEL PERMESSO EMILIA ROMAGNA (139,72)
541	CODICE E DENOMINAZIONE DEL PERMESSO MONTEMARCIANO	TITOLARI DEL PERMESSO e relative quote di partecipazione (%) SARP (100) (r.u.)	PROVVEDIMENTI CONCERNENTI IL PERMESSO Data 24/2/2006 7/6/2007 16/4/2008 16/3/2010 Natura del provvedimento Conferimento Trasferimento quota e nomina r.u. Cambio intestazione quota Assunzione quota	PERIODO DI VIGENZA 1° periodo	SCADENZA 24/02/2012	AREA (Kmq) 49,4	UBICAZIONE DEL PERMESSO MARCHE (49,4)
543	CODICE E DENOMINAZIONE DEL PERMESSO CARISIO Nota: Presentata istanza di sospensione del decorso temporale pubblicata nel B.U.I.G. Anno LV - N. 9.	TITOLARI DEL PERMESSO e relative quote di partecipazione (%) ENI (47,5) (r.u.) PETROCELTIC ITALIA (47,5) COSTRUZIONI CONDOTTE (5)	PROVVEDIMENTI CONCERNENTI IL PERMESSO Data 18/5/2006 28/2/2008 27/3/2009 20/4/2011 Natura del provvedimento Conferimento Trasferimento quota e nomina r.u. Trasferimento quota Nomina r.u.	PERIODO DI VIGENZA 1° periodo	SCADENZA 18/05/2012	AREA (Kmq) 728	UBICAZIONE DEL PERMESSO PIEMONTE (728)
544	CODICE E DENOMINAZIONE DEL PERMESSO TORRENTE LA VELLA Nota: Sospeso.	TITOLARI DEL PERMESSO e relative quote di partecipazione (%) EDISON (60) (r.u.) MEDOILGAS ITALIA (40)	PROVVEDIMENTI CONCERNENTI IL PERMESSO Data 31/5/2006 3/8/2006 16/4/2008 30/10/2009 Natura del provvedimento Conferimento Rettifica Cambio intestazione quota Sospensione decorso temporale	PERIODO DI VIGENZA 1° periodo	SCADENZA 31/05/2012	AREA (Kmq) 9,65	UBICAZIONE DEL PERMESSO BASILICATA (9,65)
545	CODICE E DENOMINAZIONE DEL PERMESSO POSTA NUOVA	TITOLARI DEL PERMESSO e relative quote di partecipazione (%) VEGA OIL (100) (r.u.)	PROVVEDIMENTI CONCERNENTI IL PERMESSO Data 3/10/2006 Natura del provvedimento Conferimento	PERIODO DI VIGENZA 1° periodo	SCADENZA 03/10/2012	AREA (Kmq) 154,55	UBICAZIONE DEL PERMESSO PUGLIA (154,55)

ELENCO DEI PERMESSI DI RICERCA ACCORDATI NELLA TERRAFERMA - Aggiornamento 31/agosto/2011

546	CODICE E DENOMINAZIONE DEL PERMESSO BARDONE	TITOLARI DEL PERMESSO e relative quote di partecipazione (%) GAS PLUS ITALIANA (60) (r.u.) PETROREP ITALIANA (40)	PROVVEDIMENTI CONCERNENTI IL PERMESSO Data 21/5/2007 Natura del provvedimento Conferimento	BIUG LI - 6	PERIODO DI VIGENZA 1° periodo 21/05/2013	SCADENZA 21/05/2013	AREA (Kmq) 51,46	UBICAZIONE DEL PERMESSO EMILIA ROMAGNA (51,46)
547	CODICE E DENOMINAZIONE DEL PERMESSO CIVITAQUANA	TITOLARI DEL PERMESSO e relative quote di partecipazione (%) VEGA OIL (65) (r.u.) PETROCELTIC ITALIA (35) Nota: Presentata istanza di sospensione del decorso temporale pubblicata nel B.U.I.G. Anno LIV - N. 12.	PROVVEDIMENTI CONCERNENTI IL PERMESSO Data 24/7/2007 Natura del provvedimento Conferimento 12/9/2008 Trasferimento quota e nomina r.u. 24/7/2008 Sospensione decorso temporale 26/1/2010 4/8/2009 26/1/2010 Determinazione scadenza vigenza 31/12/2009 LIV - 2	BIUG LI - 8 LII - 10 LIV - 2 LIV - 2	PERIODO DI VIGENZA 1° periodo 17/12/2013	SCADENZA 17/12/2013	AREA (Kmq) 615,37	UBICAZIONE DEL PERMESSO ABRUZZO (615,37)
548	CODICE E DENOMINAZIONE DEL PERMESSO CORANA	TITOLARI DEL PERMESSO e relative quote di partecipazione (%) ITALMIN EXPLORATION (100) (r.u.)	PROVVEDIMENTI CONCERNENTI IL PERMESSO Data 24/7/2007 Natura del provvedimento Conferimento	BIUG LI - 8	PERIODO DI VIGENZA 1° periodo 24/07/2013	SCADENZA 24/07/2013	AREA (Kmq) 476,23	UBICAZIONE DEL PERMESSO LOMBARDIA (411,46) PIEMONTE (64,77)
683	CODICE E DENOMINAZIONE DEL PERMESSO CORTE DEI SIGNORI	TITOLARI DEL PERMESSO e relative quote di partecipazione (%) ALEANNA RESOURCES (100) (r.u.)	PROVVEDIMENTI CONCERNENTI IL PERMESSO Data 28/3/2008 Natura del provvedimento Conferimento	BIUG LII - 4	PERIODO DI VIGENZA 1° periodo 28/03/2014	SCADENZA 28/03/2014	AREA (Kmq) 248,7	UBICAZIONE DEL PERMESSO EMILIA ROMAGNA (248,7)
686	CODICE E DENOMINAZIONE DEL PERMESSO SAMBUCHETO	TITOLARI DEL PERMESSO e relative quote di partecipazione (%) APENNINE ENERGY (95) (r.u.) PETREN (5)	PROVVEDIMENTI CONCERNENTI IL PERMESSO Data 10/7/2008 30/4/2009 Natura del provvedimento Conferimento Trasferimento quota e nomina r.u.	BIUG LII - 8 LIII - 5	PERIODO DI VIGENZA 1° periodo 10/07/2014	SCADENZA 10/07/2014	AREA (Kmq) 147,35	UBICAZIONE DEL PERMESSO MARCHE (147,35)
687	CODICE E DENOMINAZIONE DEL PERMESSO FIUME BRUNA	TITOLARI DEL PERMESSO e relative quote di partecipazione (%) INDEPENDENT ENERGY SOLUTIONS (100) (r.u.)	PROVVEDIMENTI CONCERNENTI IL PERMESSO Data 8/8/2008 Natura del provvedimento Conferimento	BIUG LII - 9	PERIODO DI VIGENZA 1° periodo 08/08/2014	SCADENZA 08/08/2014	AREA (Kmq) 246,87	UBICAZIONE DEL PERMESSO TOSCANA (246,87)
688	CODICE E DENOMINAZIONE DEL PERMESSO JOLANDA DI SAVOIA	TITOLARI DEL PERMESSO e relative quote di partecipazione (%) GEOGAS (100) (r.u.)	PROVVEDIMENTI CONCERNENTI IL PERMESSO Data 10/9/2008 Natura del provvedimento Conferimento	BIUG LII - 10	PERIODO DI VIGENZA 1° periodo 10/09/2014	SCADENZA 10/09/2014	AREA (Kmq) 119,5	UBICAZIONE DEL PERMESSO EMILIA ROMAGNA (119,5)

ELENCO DEI PERMESSI DI RICERCA ACCORDATI NELLA TERRAFERMA - Aggiornamento 31/agosto/2011

689	CODICE E DENOMINAZIONE DEL PERMESSO ALTEDO	TITOLARI DEL PERMESSO e relative quote di partecipazione (%) COMPAGNIA GENERALE IDROCARBURI (100) (r.u.)	Data 22/9/2008	PROVVEDIMENTI CONCERNENTI IL PERMESSO Natura del provvedimento Conferimento	PERIODO DI VIGENZA 1° periodo	SCADENZA 22/09/2014	AREA (Kmq)	UBICAZIONE DEL PERMESSO EMILIA ROMAGNA (190,87)
690	CODICE E DENOMINAZIONE DEL PERMESSO CASALE COCCHI	TITOLARI DEL PERMESSO e relative quote di partecipazione (%) ENEL LONGANESI DEVELOPMENTS (100) (r.u.)	Data 22/9/2008 22/2/2010 9/4/2010 12/7/2010	PROVVEDIMENTI CONCERNENTI IL PERMESSO Natura del provvedimento Conferimento Trasferimento Trasferimento Cambio intestazione	PERIODO DI VIGENZA 1° periodo	SCADENZA 22/09/2014	AREA (Kmq)	UBICAZIONE DEL PERMESSO EMILIA ROMAGNA (2,45)
691	CODICE E DENOMINAZIONE DEL PERMESSO LA PROSPERA	TITOLARI DEL PERMESSO e relative quote di partecipazione (%) NORTHSUN ITALIA (100) (r.u.)	Data 22/9/2008	PROVVEDIMENTI CONCERNENTI IL PERMESSO Natura del provvedimento Conferimento	PERIODO DI VIGENZA 1° periodo	SCADENZA 22/09/2014	AREA (Kmq)	UBICAZIONE DEL PERMESSO EMILIA ROMAGNA (104,87)
692	CODICE E DENOMINAZIONE DEL PERMESSO SANTA MARGHERITA	TITOLARI DEL PERMESSO e relative quote di partecipazione (%) SVILUPPO RISORSE NATURALI (100) (r.u.)	Data 22/9/2008	PROVVEDIMENTI CONCERNENTI IL PERMESSO Natura del provvedimento Conferimento	PERIODO DI VIGENZA 1° periodo	SCADENZA 22/09/2014	AREA (Kmq)	UBICAZIONE DEL PERMESSO EMILIA ROMAGNA (308,83)
693	CODICE E DENOMINAZIONE DEL PERMESSO TERRA DEL SOLE	TITOLARI DEL PERMESSO e relative quote di partecipazione (%) NORTHSUN ITALIA (100) (r.u.)	Data 22/9/2008	PROVVEDIMENTI CONCERNENTI IL PERMESSO Natura del provvedimento Conferimento	PERIODO DI VIGENZA 1° periodo	SCADENZA 22/09/2014	AREA (Kmq)	UBICAZIONE DEL PERMESSO EMILIA ROMAGNA (214,85)
		Nota: Presentata istanza per la riduzione volontaria dell'area e contestuale istanza di differimento dei termini di perforazione pubblicata nel B.U.I.G. - Anno LV - N. 5						
694	CODICE E DENOMINAZIONE DEL PERMESSO CASE SPARSE	TITOLARI DEL PERMESSO e relative quote di partecipazione (%) PETROCELTIC ITALIA (100) (r.u.)	Data 7/10/2008	PROVVEDIMENTI CONCERNENTI IL PERMESSO Natura del provvedimento Conferimento	PERIODO DI VIGENZA 1° periodo	SCADENZA 07/10/2014	AREA (Kmq)	UBICAZIONE DEL PERMESSO LOMBARDIA (12,27) PIEMONTE (11,93)
		Nota: Presentata istanza di programma unitario dei lavori con il permesso di ricerca VERCELLI e differimento dell'obbligo di perforazione pubblicata nel B.U.I.G. - Anno LV - N. 3.						

ELENCO DEI PERMESSI DI RICERCA ACCORDATI NELLA TERRAFERMA - Aggiornamento 31/agosto/2011

695	CODICE E DENOMINAZIONE DEL PERMESSO NIBBIANO	TITOLARI DEL PERMESSO e relative quote di partecipazione (%) EDISON (100) (r.u.)	PROVVEDIMENTI CONCERNENTI IL PERMESSO Data 29/10/2008 Natura del provvedimento Conferimento	BUIG LII - 11	PERIODO DI VIGENZA 1° periodo 29/10/2014	SCADENZA 29/10/2014	AREA (Kmq) 746,49	UBICAZIONE DEL PERMESSO EMILIA ROMAGNA (409,82) LOMBARDIA (336,67)
696	CODICE E DENOMINAZIONE DEL PERMESSO TORRENTE PARMA	TITOLARI DEL PERMESSO e relative quote di partecipazione (%) EDISON (100) (r.u.)	PROVVEDIMENTI CONCERNENTI IL PERMESSO Data 29/10/2008 Natura del provvedimento Conferimento	BUIG LII - 11	PERIODO DI VIGENZA 1° periodo 29/10/2014	SCADENZA 29/10/2014	AREA (Kmq) 666,22	UBICAZIONE DEL PERMESSO EMILIA ROMAGNA (666,22)
697	CODICE E DENOMINAZIONE DEL PERMESSO PODERE GALLINA	TITOLARI DEL PERMESSO e relative quote di partecipazione (%) PO VALLEY OPERATIONS PTY (100) (r.u.)	PROVVEDIMENTI CONCERNENTI IL PERMESSO Data 2/12/2008 Natura del provvedimento Conferimento	BUIG LIII - 1	PERIODO DI VIGENZA 1° periodo 02/12/2014	SCADENZA 02/12/2014	AREA (Kmq) 506,2	UBICAZIONE DEL PERMESSO EMILIA ROMAGNA (506,2)
698	CODICE E DENOMINAZIONE DEL PERMESSO PONTE DEL DIAVOLO	TITOLARI DEL PERMESSO e relative quote di partecipazione (%) ALEANNA RESOURCES (100) (r.u.)	PROVVEDIMENTI CONCERNENTI IL PERMESSO Data 2/2/2009 Natura del provvedimento Conferimento	BUIG LIII - 3	PERIODO DI VIGENZA 1° periodo 02/02/2015	SCADENZA 02/02/2015	AREA (Kmq) 199,8	UBICAZIONE DEL PERMESSO EMILIA ROMAGNA (199,8)
699	CODICE E DENOMINAZIONE DEL PERMESSO PONTE DEI GRILLI	TITOLARI DEL PERMESSO e relative quote di partecipazione (%) ALEANNA RESOURCES (100) (r.u.)	PROVVEDIMENTI CONCERNENTI IL PERMESSO Data 30/3/2009 Natura del provvedimento Conferimento	BUIG LIII - 4	PERIODO DI VIGENZA 1° periodo 30/03/2015	SCADENZA 30/03/2015	AREA (Kmq) 258,45	UBICAZIONE DEL PERMESSO EMILIA ROMAGNA (258,45)
700	CODICE E DENOMINAZIONE DEL PERMESSO MONTELURO	TITOLARI DEL PERMESSO e relative quote di partecipazione (%) APENNINE ENERGY (95) (r.u.) PETREN (5)	PROVVEDIMENTI CONCERNENTI IL PERMESSO Data 15/7/2009 20/10/2010 Natura del provvedimento Trasferimento quota	BUIG LIII - 8 LIV - 11	PERIODO DI VIGENZA 1° periodo 15/07/2015	SCADENZA 15/07/2015	AREA (Kmq) 364,86	UBICAZIONE DEL PERMESSO MARCHE (287,14) EMILIA ROMAGNA (77,72)
701	CODICE E DENOMINAZIONE DEL PERMESSO PIZZO SCIABOLONE	TITOLARI DEL PERMESSO e relative quote di partecipazione (%) GAS PLUS ITALIANA (100) (r.u.)	PROVVEDIMENTI CONCERNENTI IL PERMESSO Data 5/10/2009 26/10/2009 Natura del provvedimento Conferimento Rettificazione	BUIG LIII - 11 LIII - 11	PERIODO DI VIGENZA 1° periodo 05/10/2015	SCADENZA 05/10/2015	AREA (Kmq) 96,22	UBICAZIONE DEL PERMESSO BASILICATA (96,22)

ELENCO DEI PERMESSI DI RICERCA ACCORDATI NELLA TERRAFERMA - Aggiornamento 31/agosto/2011

702	CODICE E DENOMINAZIONE DEL PERMESSO LA SACCA	TITOLARI DEL PERMESSO e relative quote di partecipazione (%) NORTHERN PETROLEUM LIMITED (100) (r.u.)	PROVVEDIMENTI CONCERNENTI IL PERMESSO Data 22/12/2009 10/3/2010 Natura del provvedimento Conferimento Rettifica	PERIODO DI VIGENZA 1° periodo 22/12/2009 10/3/2010	SCADENZA 22/12/2015	AREA (Kmq) 52,35	UBICAZIONE DEL PERMESSO EMILIA ROMAGNA (52,35)
705	CODICE E DENOMINAZIONE DEL PERMESSO PUNTA MARINA	TITOLARI DEL PERMESSO e relative quote di partecipazione (%) NORTHERN PETROLEUM LIMITED (100) (r.u.)	PROVVEDIMENTI CONCERNENTI IL PERMESSO Data 22/12/2009 10/3/2010 Natura del provvedimento Conferimento Rettifica	PERIODO DI VIGENZA 1° periodo 22/12/2009 10/3/2010	SCADENZA 22/12/2015	AREA (Kmq) 29,7	UBICAZIONE DEL PERMESSO EMILIA ROMAGNA (29,7)
708	CODICE E DENOMINAZIONE DEL PERMESSO RECANATI	TITOLARI DEL PERMESSO e relative quote di partecipazione (%) COSTRUZIONI CONDOTTE (100) (r.u.)	PROVVEDIMENTI CONCERNENTI IL PERMESSO Data 25/1/2010 Natura del provvedimento Conferimento	PERIODO DI VIGENZA 1° periodo 25/1/2010	SCADENZA 25/01/2016	AREA (Kmq) 72,54	UBICAZIONE DEL PERMESSO MARCHE (72,54)
710	CODICE E DENOMINAZIONE DEL PERMESSO MONTE GALLO	TITOLARI DEL PERMESSO e relative quote di partecipazione (%) GAS PLUS ITALIANA (100) (r.u.)	PROVVEDIMENTI CONCERNENTI IL PERMESSO Data 8/2/2010 Natura del provvedimento Conferimento	PERIODO DI VIGENZA 1° periodo 8/2/2010	SCADENZA 08/02/2016	AREA (Kmq) 122,1	UBICAZIONE DEL PERMESSO MARCHE (122,1)
714	CODICE E DENOMINAZIONE DEL PERMESSO BADILE	TITOLARI DEL PERMESSO e relative quote di partecipazione (%) APEENNINE ENERGY (100) (r.u.)	PROVVEDIMENTI CONCERNENTI IL PERMESSO Data 23/3/2010 Natura del provvedimento Conferimento	PERIODO DI VIGENZA 1° periodo 23/3/2010	SCADENZA 23/03/2016	AREA (Kmq) 154,5	UBICAZIONE DEL PERMESSO LOMBARDIA (154,5)
715	CODICE E DENOMINAZIONE DEL PERMESSO BIBBIANO	TITOLARI DEL PERMESSO e relative quote di partecipazione (%) TERRACON (100) (r.u.)	PROVVEDIMENTI CONCERNENTI IL PERMESSO Data 27/4/2010 Natura del provvedimento Conferimento	PERIODO DI VIGENZA 1° periodo 27/4/2010	SCADENZA 27/04/2016	AREA (Kmq) 411,1	UBICAZIONE DEL PERMESSO EMILIA ROMAGNA (411,1)
716	CODICE E DENOMINAZIONE DEL PERMESSO SASSUOLO	TITOLARI DEL PERMESSO e relative quote di partecipazione (%) TERRACON (100) (r.u.)	PROVVEDIMENTI CONCERNENTI IL PERMESSO Data 27/4/2010 Natura del provvedimento Conferimento	PERIODO DI VIGENZA 1° periodo 27/4/2010	SCADENZA 27/04/2016	AREA (Kmq) 252,26	UBICAZIONE DEL PERMESSO EMILIA ROMAGNA (252,26)
717	CODICE E DENOMINAZIONE DEL PERMESSO ABBADIA CERRETO	TITOLARI DEL PERMESSO e relative quote di partecipazione (%) ENI (100) (r.u.)	PROVVEDIMENTI CONCERNENTI IL PERMESSO Data 21/6/2010 Natura del provvedimento Conferimento	PERIODO DI VIGENZA 1° periodo 21/6/2010	SCADENZA 21/06/2016	AREA (Kmq) 91,82	UBICAZIONE DEL PERMESSO LOMBARDIA (91,82)

ELENCO DEI PERMESSI DI RICERCA ACCORDATI NELLA TERRAFERMA - Aggiornamento 31/agosto/2011

719	CODICE E DENOMINAZIONE DEL PERMESSO OPERA	TITOLARI DEL PERMESSO e relative quote di partecipazione (%) NORTHSUN ITALIA (100) (r.u.)	PROVVEDIMENTI CONCERNENTI IL PERMESSO Data 21/6/2010 Natura del provvedimento Conferimento	PERIODO DI VIGENZA LIV - 7 21/6/2010	SCADENZA 21/06/2016	AREA (Kmq) 329,28	UBICAZIONE DEL PERMESSO LOMBARDIA (329,28)
720	CODICE E DENOMINAZIONE DEL PERMESSO MOLINO	TITOLARI DEL PERMESSO e relative quote di partecipazione (%) ALEANNA RESOURCES (100) (r.u.)	PROVVEDIMENTI CONCERNENTI IL PERMESSO Data 7/7/2010 Natura del provvedimento Conferimento	PERIODO DI VIGENZA LIV - 7 7/7/2010	SCADENZA 07/07/2016	AREA (Kmq) 24,35	UBICAZIONE DEL PERMESSO EMILIA ROMAGNA (24,35)
721	CODICE E DENOMINAZIONE DEL PERMESSO PANNOCCCHIA	TITOLARI DEL PERMESSO e relative quote di partecipazione (%) EDISON (100) (r.u.)	PROVVEDIMENTI CONCERNENTI IL PERMESSO Data 7/7/2010 Natura del provvedimento Conferimento	PERIODO DI VIGENZA LIV - 7 7/7/2010	SCADENZA 07/07/2016	AREA (Kmq) 250,7	UBICAZIONE DEL PERMESSO EMILIA ROMAGNA (250,7)
722	CODICE E DENOMINAZIONE DEL PERMESSO VILLA GIGLI	TITOLARI DEL PERMESSO e relative quote di partecipazione (%) APENNINE ENERGY (50) (r.u.) COMPAGNIA GENERALE IDROCARBURI (50)	PROVVEDIMENTI CONCERNENTI IL PERMESSO Data 7/7/2010 Natura del provvedimento Conferimento	PERIODO DI VIGENZA LIV - 7 7/7/2010	SCADENZA 07/07/2016	AREA (Kmq) 100,9	UBICAZIONE DEL PERMESSO MARCHE (100,9)
723	CODICE E DENOMINAZIONE DEL PERMESSO CARITA'	TITOLARI DEL PERMESSO e relative quote di partecipazione (%) APENNINE ENERGY (50) (r.u.) CELTQUE ENERGIE (50)	PROVVEDIMENTI CONCERNENTI IL PERMESSO Data 9/7/2010 29/11/2010 15/4/2011 Natura del provvedimento Conferimento Trasferimento quota e nomina r.u. Rettifica	PERIODO DI VIGENZA LIV - 7 LIV - 12 LV - 5 9/7/2010 28/10/2010 15/4/2011	SCADENZA 09/07/2016	AREA (Kmq) 529,75	UBICAZIONE DEL PERMESSO VENETO (529,75)
724	CODICE E DENOMINAZIONE DEL PERMESSO TRIGOLO	TITOLARI DEL PERMESSO e relative quote di partecipazione (%) ENI (100) (r.u.)	PROVVEDIMENTI CONCERNENTI IL PERMESSO Data 8/9/2010 Natura del provvedimento Conferimento	PERIODO DI VIGENZA LIV - 10 8/9/2010	SCADENZA 08/09/2016	AREA (Kmq) 161,8	UBICAZIONE DEL PERMESSO LOMBARDIA (161,8)
2100	CODICE E DENOMINAZIONE DEL PERMESSO BUGIA	TITOLARI DEL PERMESSO e relative quote di partecipazione (%) ALEANNA RESOURCES (100) (r.u.)	PROVVEDIMENTI CONCERNENTI IL PERMESSO Data 28/9/2010 Natura del provvedimento Conferimento	PERIODO DI VIGENZA LIV - 10 28/9/2010	SCADENZA 28/09/2016	AREA (Kmq) 197,8	UBICAZIONE DEL PERMESSO EMILIA ROMAGNA (197,8)
2101	CODICE E DENOMINAZIONE DEL PERMESSO ZAPPOLINO	TITOLARI DEL PERMESSO e relative quote di partecipazione (%) EDISON (100) (r.u.)	PROVVEDIMENTI CONCERNENTI IL PERMESSO Data 28/9/2010 Natura del provvedimento Conferimento	PERIODO DI VIGENZA LIV - 10 28/9/2010	SCADENZA 28/09/2016	AREA (Kmq) 448,8	UBICAZIONE DEL PERMESSO EMILIA ROMAGNA (448,8)

ELENCO DEI PERMESSI DI RICERCA ACCORDATI NELLA TERRAFERMA - Aggiornamento 31/agosto/2011

2102	CODICE E DENOMINAZIONE DEL PERMESSO TORRENTE ACQUA FREDDA	TITOLARI DEL PERMESSO e relative quote di partecipazione (%) ALEANNA RESOURCES (100) (r.u.)	PROVVEDIMENTI CONCERNENTI IL PERMESSO Natura del provvedimento Conferimento	Data 6/10/2010	Decorrenza 6/10/2010	BIUG LIV - 11	PERIODO DI VIGENZA 1° periodo	SCADENZA 06/10/2016	AREA (Kmq) 66,24	UBICAZIONE DEL PERMESSO BASILICATA (66,24)
2103	CODICE E DENOMINAZIONE DEL PERMESSO MONTE NEGRO	TITOLARI DEL PERMESSO e relative quote di partecipazione (%) CELTIQUE ENERGIE (50) (r.u.) APEENNINE ENERGY (50)	PROVVEDIMENTI CONCERNENTI IL PERMESSO Natura del provvedimento Conferimento Trasferimento quota e nomina r.u.	Data 6/10/2010 19/4/2011	Decorrenza 6/10/2010 25/2/2011	BIUG LIV - 11 LV - 5	PERIODO DI VIGENZA 1° periodo	SCADENZA 06/10/2016	AREA (Kmq) 287,7	UBICAZIONE DEL PERMESSO BASILICATA (287,7)
2104	CODICE E DENOMINAZIONE DEL PERMESSO TORRENTE ALVO	TITOLARI DEL PERMESSO e relative quote di partecipazione (%) CELTIQUE ENERGIE (50) (r.u.) APEENNINE ENERGY (50)	PROVVEDIMENTI CONCERNENTI IL PERMESSO Natura del provvedimento Conferimento Trasferimento quota e nomina r.u.	Data 21/10/2010 28/4/2011	Decorrenza 21/10/2010 25/2/2011	BIUG LIV - 11 LV - 5	PERIODO DI VIGENZA 1° periodo	SCADENZA 21/10/2016	AREA (Kmq) 84,34	UBICAZIONE DEL PERMESSO BASILICATA (84,34)
2105	CODICE E DENOMINAZIONE DEL PERMESSO NUSCO	TITOLARI DEL PERMESSO e relative quote di partecipazione (%) ITALMIN EXPLORATION (100) (r.u.)	PROVVEDIMENTI CONCERNENTI IL PERMESSO Natura del provvedimento Conferimento Rettificazione	Data 21/10/2010 25/2/2011	Decorrenza 21/10/2010 25/2/2011	BIUG LIV - 11 LV - 3	PERIODO DI VIGENZA 1° periodo	SCADENZA 21/10/2016	AREA (Kmq) 698,5	UBICAZIONE DEL PERMESSO CAMPANIA (698,5)
2106	CODICE E DENOMINAZIONE DEL PERMESSO FANTOZZA	TITOLARI DEL PERMESSO e relative quote di partecipazione (%) ALEANNA RESOURCES (100) (r.u.)	PROVVEDIMENTI CONCERNENTI IL PERMESSO Natura del provvedimento Conferimento	Data 12/11/2010	Decorrenza 12/11/2010	BIUG LIV - 12	PERIODO DI VIGENZA 1° periodo	SCADENZA 12/11/2016	AREA (Kmq) 102,3	UBICAZIONE DEL PERMESSO EMILIA ROMAGNA (102,3)
2107	CODICE E DENOMINAZIONE DEL PERMESSO BELGIOIOSO	TITOLARI DEL PERMESSO e relative quote di partecipazione (%) ALEANNA RESOURCES (100) (r.u.)	PROVVEDIMENTI CONCERNENTI IL PERMESSO Natura del provvedimento Conferimento	Data 22/11/2010	Decorrenza 22/11/2010	BIUG LIV - 12	PERIODO DI VIGENZA 1° periodo	SCADENZA 22/11/2016	AREA (Kmq) 322	UBICAZIONE DEL PERMESSO LOMBARDIA (318,34) EMILIA ROMAGNA (3,66)
2108	CODICE E DENOMINAZIONE DEL PERMESSO RONSECCO	TITOLARI DEL PERMESSO e relative quote di partecipazione (%) PETROCELTIC ITALIA (100) (r.u.)	PROVVEDIMENTI CONCERNENTI IL PERMESSO Natura del provvedimento Conferimento	Data 29/11/2010	Decorrenza 29/11/2010	BIUG LIV - 12	PERIODO DI VIGENZA 1° periodo	SCADENZA 29/11/2016	AREA (Kmq) 745,9	UBICAZIONE DEL PERMESSO PIEMONTE (745,9)

ELENCO DEI PERMESSI DI RICERCA ACCORDATI NELLA TERRAFERMA - Aggiornamento 31/agosto/2011

2109	CODICE E DENOMINAZIONE DEL PERMESSO COLLE GINESTRE	TITOLARI DEL PERMESSO e relative quote di partecipazione (%) (r.u.) COMPAGNIA GENERALE IDROCARBURI (50) APENNINE ENERGY (50)	PROVVEDIMENTI CONCERNENTI IL PERMESSO Data 16/12/2010 Natura del provvedimento Conferimento	PERIODO DI VIGENZA 1° periodo 16/12/2010 LV - 1	SCADENZA 16/12/2016	AREA (Kmq) 77,62	UBICAZIONE DEL PERMESSO MOLISE (77,62)
2110	CODICE E DENOMINAZIONE DEL PERMESSO SANTA CROCE	TITOLARI DEL PERMESSO e relative quote di partecipazione (%) (r.u.) SVILUPPO RISORSE NATURALI (100)	PROVVEDIMENTI CONCERNENTI IL PERMESSO Data 16/12/2010 Natura del provvedimento Conferimento	PERIODO DI VIGENZA 1° periodo 16/12/2010 LV - 1	SCADENZA 16/12/2016	AREA (Kmq) 745,6	UBICAZIONE DEL PERMESSO MOLISE (641,2) CAMPANIA (104,4)
2111	CODICE E DENOMINAZIONE DEL PERMESSO GRATTASSASSO	TITOLARI DEL PERMESSO e relative quote di partecipazione (%) (r.u.) PO VALLEY OPERATIONS PTY (100)	PROVVEDIMENTI CONCERNENTI IL PERMESSO Data 25/1/2011 Natura del provvedimento Conferimento	PERIODO DI VIGENZA 1° periodo 25/1/2011 LV - 2	SCADENZA 25/01/2017	AREA (Kmq) 34,09	UBICAZIONE DEL PERMESSO EMILIA ROMAGNA (34,09)
2112	CODICE E DENOMINAZIONE DEL PERMESSO CADELBOSCO DI SOPRA	TITOLARI DEL PERMESSO e relative quote di partecipazione (%) (r.u.) PO VALLEY OPERATIONS PTY (100)	PROVVEDIMENTI CONCERNENTI IL PERMESSO Data 18/2/2011 Natura del provvedimento Conferimento	PERIODO DI VIGENZA 1° periodo 18/2/2011 LV - 3	SCADENZA 18/02/2017	AREA (Kmq) 512,8	UBICAZIONE DEL PERMESSO EMILIA ROMAGNA (512,8)
2113	CODICE E DENOMINAZIONE DEL PERMESSO CALCIO	TITOLARI DEL PERMESSO e relative quote di partecipazione (%) (r.u.) PENGAS (100)	PROVVEDIMENTI CONCERNENTI IL PERMESSO Data 7/3/2011 Natura del provvedimento Conferimento	PERIODO DI VIGENZA 1° periodo 7/3/2011 LV - 4	SCADENZA 07/03/2017	AREA (Kmq) 539,4	UBICAZIONE DEL PERMESSO LOMBARDIA (539,4)
2114	CODICE E DENOMINAZIONE DEL PERMESSO PORTOMAGGIORE	TITOLARI DEL PERMESSO e relative quote di partecipazione (%) (r.u.) ENEL LONGANESI DEVELOPMENTS (50) COMPAGNIA GENERALE IDROCARBURI (50)	PROVVEDIMENTI CONCERNENTI IL PERMESSO Data 18/3/2011 Natura del provvedimento Conferimento	PERIODO DI VIGENZA 1° periodo 18/3/2011 LV - 4	SCADENZA 18/03/2017	AREA (Kmq) 378,5	UBICAZIONE DEL PERMESSO EMILIA ROMAGNA (378,5)
2115	CODICE E DENOMINAZIONE DEL PERMESSO COLFELICE	TITOLARI DEL PERMESSO e relative quote di partecipazione (%) (r.u.) PENTEX ITALIA (75) VITTORITO PETROLEUM (25)	PROVVEDIMENTI CONCERNENTI IL PERMESSO Data 23/3/2011 Natura del provvedimento Conferimento	PERIODO DI VIGENZA 1° periodo 23/3/2011 LV - 4	SCADENZA 23/03/2017	AREA (Kmq) 623,33	UBICAZIONE DEL PERMESSO LAZIO (623,33)

ELENCO DEI PERMESSI DI RICERCA ACCORDATI NELLA TERRAFERMA - Aggiornamento 31/ agosto/2011

2116	CODICE E DENOMINAZIONE DEL PERMESSO CASONI	TITOLARI DEL PERMESSO e relative quote di partecipazione (%) INDEPENDENT ENERGY SOLUTIONS (100) (r.u.)	Data 24/3/2011	PROVVEDIMENTI CONCERNENTI IL PERMESSO Natura del provvedimento Conferimento	Decorrenza 24/3/2011	BIUG LV - 4	PERIODO DI VIGENZA 1° periodo	SCADENZA 24/03/2017	AREA (Kmq) 142,5	UBICAZIONE DEL PERMESSO TOSCANA (142,5)
2117	CODICE E DENOMINAZIONE DEL PERMESSO BOSCO	TITOLARI DEL PERMESSO e relative quote di partecipazione (%) CO.I.ME.PA (100) (r.u.)	Data 3/6/2011	PROVVEDIMENTI CONCERNENTI IL PERMESSO Natura del provvedimento Conferimento	Decorrenza 3/6/2011	BIUG LV - 7	PERIODO DI VIGENZA 1° periodo	SCADENZA 03/06/2017	AREA (Kmq) 9,85	UBICAZIONE DEL PERMESSO EMILIA ROMAGNA (9,85)
2118	CODICE E DENOMINAZIONE DEL PERMESSO DARDAGNOLA	TITOLARI DEL PERMESSO e relative quote di partecipazione (%) CO.I.ME.PA (100) (r.u.)	Data 13/6/2011	PROVVEDIMENTI CONCERNENTI IL PERMESSO Natura del provvedimento Conferimento	Decorrenza 13/6/2011	BIUG LV - 7	PERIODO DI VIGENZA 1° periodo	SCADENZA 13/06/2017	AREA (Kmq) 24,65	UBICAZIONE DEL PERMESSO EMILIA ROMAGNA (24,65)
2119	CODICE E DENOMINAZIONE DEL PERMESSO FAENZA	TITOLARI DEL PERMESSO e relative quote di partecipazione (%) GAS PLUS ITALIANA (100) (r.u.)	Data 30/6/2011	PROVVEDIMENTI CONCERNENTI IL PERMESSO Natura del provvedimento Conferimento	Decorrenza 30/6/2011	BIUG LV - 7	PERIODO DI VIGENZA 1° periodo	SCADENZA 30/06/2017	AREA (Kmq) 246	UBICAZIONE DEL PERMESSO EMILIA ROMAGNA (246)
2120	CODICE E DENOMINAZIONE DEL PERMESSO ELEONORA	TITOLARI DEL PERMESSO e relative quote di partecipazione (%) SARAS (100) (r.u.)	Data 18/12/2009	PROVVEDIMENTI CONCERNENTI IL PERMESSO Natura del provvedimento Conferimento	Decorrenza 18/12/2009	BIUG -	PERIODO DI VIGENZA 1° periodo	SCADENZA	AREA (Kmq) 443	UBICAZIONE DEL PERMESSO

Nota: In Sardegna, per la sola terriferma, in virtù dello statuto speciale della regione, la competenza normativa e amministrativa è completamente autonoma. I dati riportati sono forniti dal competente ufficio regionale.
Presentata istanza per la modifica del programma lavori e per l'autorizzazione alla realizzazione del pozzo esplorativo.

ELENCO DEI PERMESSI DI RICERCA ACCORDATI IN SICILIA - Aggiornamento 31/ agosto /2011

PERMESSI DI RICERCA ACCORDATI IN SICILIA

Legge Regionale 20 marzo 1950 n.30 e successive modificazioni

In Sicilia sono vigenti n. 5 PERMESSI DI RICERCA per complessivi 3074,66 Km²

Regione	Numero permessi	Superficie (Km ²)
SICILIA	5	3.074,66

Nota:
In Sicilia, per la sola terraferma, in virtù dello statuto speciale della regione, la competenza normativa e amministrativa è completamente autonoma. I dati riportati sono forniti dal competente ufficio regionale.

ELENCO DEI PERMESSI DI RICERCA ACCORDATI IN SICILIA - Aggiornamento 31/ agosto /2011

300	CODICE E DENOMINAZIONE DEL PERMESSO TRESAURO	TITOLARI DEL PERMESSO e relative quote di partecipazione (%) ENI MEDITERRANEA IDROCARBURI (45) (r.u.) IRMINIO (30) EDISON (25)	PROVVEDIMENTI CONCERNENTI IL PERMESSO Data Natura del provvedimento	PERIODO DI VIGENZA 2 ^a proroga	SCADENZA 29/12/2012	AREA (Kmq) 102,23	UBICAZIONE DEL PERMESSO SICILIA (102,23)
302	CODICE E DENOMINAZIONE DEL PERMESSO FIUME TELLARO	TITOLARI DEL PERMESSO e relative quote di partecipazione (%) PANTHER EUREKA (100) (r.u.)	PROVVEDIMENTI CONCERNENTI IL PERMESSO Data Natura del provvedimento	PERIODO DI VIGENZA 1° periodo	SCADENZA 29/07/2010	AREA (Kmq) 741,2	UBICAZIONE DEL PERMESSO SICILIA (741,2)
303	CODICE E DENOMINAZIONE DEL PERMESSO PATERNO'	TITOLARI DEL PERMESSO e relative quote di partecipazione (%) EDISON (100) (r.u.)	PROVVEDIMENTI CONCERNENTI IL PERMESSO Data Natura del provvedimento	PERIODO DI VIGENZA 1° periodo	SCADENZA 30/03/2012	AREA (Kmq) 734,8	UBICAZIONE DEL PERMESSO SICILIA (734,8)
304	CODICE E DENOMINAZIONE DEL PERMESSO PASSO DI PIAZZA	TITOLARI DEL PERMESSO e relative quote di partecipazione (%) ENI MEDITERRANEA IDROCARBURI (100) (r.u.)	PROVVEDIMENTI CONCERNENTI IL PERMESSO Data Natura del provvedimento	PERIODO DI VIGENZA 1° periodo	SCADENZA 29/04/2015	AREA (Kmq) 804,87	UBICAZIONE DEL PERMESSO SICILIA (804,87)
305	CODICE E DENOMINAZIONE DEL PERMESSO FRIDDANI	TITOLARI DEL PERMESSO e relative quote di partecipazione (%) ENI MEDITERRANEA IDROCARBURI (100) (r.u.)	PROVVEDIMENTI CONCERNENTI IL PERMESSO Data Natura del provvedimento	PERIODO DI VIGENZA 1° periodo	SCADENZA 29/04/2015	AREA (Kmq) 691,56	UBICAZIONE DEL PERMESSO SICILIA (691,56)

Nota: ex Morgantina.

ELENCO DEI PERMESSI DI RICERCA ACCORDATI NEL SOTTOFONDO MARINO - Aggiornamento 31/agosto/2011

PERMESSI DI RICERCA ACCORDATI NEL SOTTOFONDO MARINO

Leggi 11 gennaio 1957, n. 6, 21 luglio 1967, n. 613 e successive modificazioni, 9 gennaio 1991, n. 9 e Decreto Legislativo 25 novembre 1996, n. 625

Nel sottofondo marino sono vigenti n. 25 PERMESSI DI RICERCA per complessivi 11689,19 Km²

Zona marina	Numero permessi	Superficie (Km ²)
ZONA A	7	1.257,64
ZONA B	3	827,23
ZONA C	3	1.806,26
ZONA D	0	357,97
ZONA E	1	683,13
ZONA F	2	1.111,17
ZONA G	9	5.645,79

Nota:

Nel caso di titoli afferenti a due o più zone finitime, a ciascuna di tali zone viene attribuita la parte di area del titolo minerario ad essa afferente e l'unità mineraria viene attribuita alla zona cui compete la parte maggiore dell'area del titolo medesimo

ELENCO DEI PERMESSI DI RICERCA ACCORDATI NEL SOTTOFONDO MARINO - Aggiornamento 31/agosto /2011

549 CODICE E DENOMINAZIONE DEL PERMESSO A.R 78.RC Nota: Sospeso.	TITOLARI DEL PERMESSO e relative quote di partecipazione (%) ENI (90) (r.u.) EDISON (10)	PROVEDIMENTI CONCERNENTI IL PERMESSO		PERIODO DI VIGENZA	SCADENZA	AREA (Km ²)	UBICAZIONE DEL PERMESSO
		Data	Natura del provvedimento				
		16/4/1987	Conferimento	Decorrenza 16/4/1987	2 ^a proroga 16/04/1999	100,02	ZONA A (100,02)
		14/9/1988	Trasferimento quota	14/9/1988			
		11/4/1991	Trasferimento quota e nomina r.u.	5/12/1990			
		12/3/1992	Trasferimento quota	29/7/1991			
		4/8/1993	Cambio intestazione quota	23/4/1992			
		13/12/1993	1 ^a proroga	16/4/1993			
		6/6/1996	2 ^a proroga	16/4/1996			
		13/2/1998	Cambio intestazione quota	1/1/1998			
		23/11/1998	Cambio intestazione quota	29/6/1998			
		22/1/1999	Sospensione decorrenza vignza	16/4/1996			
		8/3/1999	Rettifica	16/4/1996			
		15/9/1999	Cambio intestazione quota	1/7/1999			
		14/3/2002	Sospensione decorso temporale	3/12/1999			
		14/3/2002	Determinazione data scadenza sospensione vignza	14/3/2002			
		12/2/2004	Intestazione quota	1/12/2003			

566 CODICE E DENOMINAZIONE DEL PERMESSO A.R 80.AG Nota: Sospeso.	TITOLARI DEL PERMESSO e relative quote di partecipazione (%) ENI (100) (r.u.)	PROVEDIMENTI CONCERNENTI IL PERMESSO		PERIODO DI VIGENZA	SCADENZA	AREA (Km ²)	UBICAZIONE DEL PERMESSO
		Data	Natura del provvedimento				
		17/4/1990	Conferimento	Decorrenza 17/4/1990	1 ^a proroga 17/04/1999	268,88	ZONA A (268,88)
		30/5/1996	1 ^a proroga	17/4/1996			
		13/2/1998	Cambio intestazione	1/1/1998			
		25/2/1999	Sospensione decorrenza vignza	17/4/1996			
		14/3/2002	Sospensione decorso temporale	3/12/1999			
		14/3/2002	Determinazione data scadenza sospensione vignza	14/3/2002			

570 CODICE E DENOMINAZIONE DEL PERMESSO A.R 81.FR Nota: Sospeso.	TITOLARI DEL PERMESSO e relative quote di partecipazione (%) ENI (85) (r.u.) MEDOILGAS ITALIA (15)	PROVEDIMENTI CONCERNENTI IL PERMESSO		PERIODO DI VIGENZA	SCADENZA	AREA (Km ²)	UBICAZIONE DEL PERMESSO
		Data	Natura del provvedimento				
		11/9/1990	Conferimento	Decorrenza 11/9/1990	1 ^a proroga 11/09/1999	101,76	ZONA A (101,76)
		21/9/1992	Trasferimento quota e nomina r.u.	23/6/1992			
		14/6/1996	Trasferimento quota	1/1/1996			
		14/6/1996	Cambio intestazione quota	23/1/1996			
		21/10/1996	1 ^a proroga	11/9/1996			
		13/9/1998	Cambio intestazione quota	1/1/1998			
		25/2/1999	Sospensione decorrenza vignza	11/9/1996			
		5/4/2002	Trasferimento quota	29/11/2001			
		30/6/2005	Trasferimento quota	26/4/2005			
		16/4/2008	Cambio intestazione quota	12/2/2008			

ELENCO DEI PERMESSI DI RICERCA ACCORDATI NEL SOTTOFONDO MARINO - Aggiornamento 31/ agosto /2011

625	CODICE E DENOMINAZIONE DEL PERMESSO A.R 87.AG Nota: Sospeso.	TITOLARI DEL PERMESSO e relative quote di partecipazione (%) ENI (100) (r.u.)	PROVVEDIMENTI CONCERNENTI IL PERMESSO Data 1/12/1995 13/2/1998 11/2/1999 14/3/2002 Natura del provvedimento Conferimento Cambio intestazione Sospensione decorso temporale Sospensione decorso temporale Determinazione data scadenza sospensione vigenza	PERMESSO Decorrenza 1/12/1995 1/1/1998 1/12/1995 3/12/1999 14/3/2002 BUIG XL - 1 XLII - 3 XLIII - 3 XLVI - 4	PERIODO DI VIGENZA 1° periodo 01/12/2001	AREA (Kmq) 279,45	UBICAZIONE DEL PERMESSO ZONA A (279,45)
638	CODICE E DENOMINAZIONE DEL PERMESSO A.R 91.EA Nota: Sospeso.	TITOLARI DEL PERMESSO e relative quote di partecipazione (%) ENI (100) (r.u.)	PROVVEDIMENTI CONCERNENTI IL PERMESSO Data 1/8/1997 11/2/1999 14/3/2002 14/3/2002 Natura del provvedimento Attribuzione Sospensione decorso temporale Sospensione decorso temporale Determinazione data scadenza sospensione vigenza	PERMESSO Decorrenza 1/1/1997 1/1/1997 3/12/1999 14/3/2002 BUIG XLI - 10 XLIII - 3 XLVI - 4	PERIODO DI VIGENZA 1° periodo 01/01/2003	AREA (Kmq) 136,17	UBICAZIONE DEL PERMESSO ZONA A (136,17)
639	CODICE E DENOMINAZIONE DEL PERMESSO A.R 92.EA Nota: Sospeso.	TITOLARI DEL PERMESSO e relative quote di partecipazione (%) ENI (100) (r.u.)	PROVVEDIMENTI CONCERNENTI IL PERMESSO Data 10/9/1997 12/2/1999 14/3/2002 14/3/2002 Natura del provvedimento Attribuzione Sospensione decorso temporale Sospensione decorso temporale Determinazione data scadenza sospensione vigenza	PERMESSO Decorrenza 1/1/1997 1/1/1997 3/12/1999 14/3/2002 BUIG XLI - 10 XLIII - 3 XLVI - 4	PERIODO DI VIGENZA 1° periodo 01/01/2003	AREA (Kmq) 214,2	UBICAZIONE DEL PERMESSO ZONA A (214,2)
640	CODICE E DENOMINAZIONE DEL PERMESSO A.R 93.EA Nota: Sospeso.	TITOLARI DEL PERMESSO e relative quote di partecipazione (%) ENI (100) (r.u.)	PROVVEDIMENTI CONCERNENTI IL PERMESSO Data 10/9/1997 12/2/1999 14/3/2002 14/3/2002 Natura del provvedimento Attribuzione Sospensione decorso temporale Sospensione decorso temporale Determinazione data scadenza sospensione vigenza	PERMESSO Decorrenza 1/1/1997 1/1/1997 3/12/1999 14/3/2002 BUIG XLI - 10 XLIII - 3 XLVI - 4	PERIODO DI VIGENZA 1° periodo 01/01/2003	AREA (Kmq) 157,16	UBICAZIONE DEL PERMESSO ZONA A (157,16)

ELENCO DEI PERMESSI DI RICERCA ACCORDATI NEL SOTTOFONDO MARINO - Aggiornamento 31/agosto/2011

CODICE E DENOMINAZIONE DEL PERMESSO	TITOLARI DEL PERMESSO e relative quote di partecipazione (%)	PROVVEDIMENTI CONCERNENTI IL PERMESSO			PERIODO DI VIGENZA	SCADENZA	AREA (Km ²)	UBICAZIONE DEL PERMESSO
		Data	Natura del provvedimento	Decorrenza				
656								
G.R. 14-AG	ENI (60) (r.u.) EDISON (40)	8/11/1999	Natura del provvedimento Conferimento	8/11/1999	2 ^a proroga	20/05/2014	408,78	ZONA G (404,28) ZONA C (4,5)
		23/4/2001	Trasferimento quote	24/1/2001				
		25/3/2002	Trasferimento quota	27/9/2001				
		25/3/2002	Trasferimento quota	2/1/2002				
		19/9/2003	Approvazione programma lavoro unitario	19/9/2003				
		12/2/2004	Intestazione quota	1/12/2003				
		30/6/2005	Cambio intestazione quota	1/12/2004				
		2/11/2005	Approvazione programma lavoro unitario	2/11/2005				
		2/11/2005	1 ^a proroga e riduzione	8/11/2005				
		27/1/2006	Trasferimento quota e nomina r.u.	25/10/2005				
		12/11/2008	2 ^a proroga e riduzione	8/11/2008				
		25/2/2011	Sospensione decorso temporale	25/2/2011				
657								
G.R. 13-AG	ENI (60) (r.u.) EDISON (40)	9/11/1999	Natura del provvedimento Conferimento	9/11/1999	2 ^a proroga	21/05/2014	423,09	ZONA G (393,9) ZONA C (29,19)
		20/4/2001	Trasferimento quote	24/1/2001				
		25/3/2002	Trasferimento quota	27/9/2001				
		25/3/2002	Trasferimento quota	2/1/2002				
		19/9/2003	Approvazione programma lavoro unitario	19/9/2003				
		12/2/2004	Intestazione quota	1/12/2003				
		30/6/2005	Cambio intestazione quota	1/12/2004				
		31/10/2005	Approvazione programma lavoro unitario	31/10/2005				
		31/10/2005	1 ^a proroga e riduzione	9/11/2005				
		30/1/2006	Trasferimento quota e nomina r.u.	25/10/2005				
		12/11/2008	2 ^a proroga e riduzione	9/11/2008				
		25/2/2011	Sospensione decorso temporale	25/2/2011				
663								
B.R266-AG	ENI (100) (r.u.)	4/5/2001	Natura del provvedimento Conferimento	4/5/2001	1° periodo	04/05/2007	429,3	ZONA B (429,3)

Nota: Presentata istanza di proroga e di riduzione dell'area pubblicata nel B.U.I.G. Anno LI - N. 4.

ELENCO DEI PERMESSI DI RICERCA ACCORDATI NEL SOTTOFONDO MARINO - Aggiornamento 31/agosto/2011

CODICE E DENOMINAZIONE DEL PERMESSO	TITOLARI DEL PERMESSO e relative quote di partecipazione (%)	PROVVEDIMENTI CONCERNENTI IL PERMESSO				PERIODO DI VIGENZA	SCADENZA	AREA (Km ^q)	UBICAZIONE DEL PERMESSO
		Data	Natura del provvedimento	Decorrenza	BUIG				
667 G.R.15.PU Nota: Sospeso.	AUDAX ENERGY (100) (r.u.)	12/11/2002 22/4/2003 27/10/2004 6/8/2008 17/11/2008	Natura del provvedimento Conferimento Trasferimento Trasferimento Sospensione decorso temporale	12/11/2002 28/3/2003 30/3/2004 28/7/2008 2/7/2008	XLVI - 12 XLVII - 5 XLVIII - 11 LII - 9 LII - 12	1° periodo	12/11/2008	657,19	ZONA G (657,19)
668 C.R146.NP Nota: Presentata istanza di sospensione della vigenza pubblicata nel B.U.I.G. Anno LIV - N. 6. Sospeso.	NORTHERN PETROLEUM LIMITED (100) (r.u.)	28/9/2004 4/7/2006 27/7/2010	Natura del provvedimento Conferimento Rettifica Sospensione decorso temporale	28/9/2004 28/9/2004 24/5/2010	XLVIII - 11 L - 8 LIV - 8	1° periodo	28/09/2010	620,31	ZONA C (620,31)
669 C.R147.NP Nota: Presentata istanza di sospensione della vigenza pubblicata nel B.U.I.G. Anno LIV - N. 6. Sospeso.	NORTHERN PETROLEUM LIMITED (100) (r.u.)	30/9/2004 27/7/2010	Natura del provvedimento Conferimento Sospensione decorso temporale	30/9/2004 24/5/2010	XLVIII - 11 XLVIII - 8	1° periodo	30/09/2010	637,18	ZONA C (452,4) ZONA G (184,78)
671 B.R268.RG Nota: Sospeso dal 16/04/2010 al 13/10/2010. Presentata istanza di sospensione del decorso temporale pubblicata nel B.U.I.G. Anno LV - N. 6	PETROCELTIC ITALIA (40) (r.u.) VEGA OIL (60)	24/3/2005 11/4/2006 6/11/2006 28/1/2010 1/3/2011	Natura del provvedimento Conferimento Cambio intestazione Trasferimento quota e nomina r.u. Trasferimento r.u. Sospensione decorso temporale	24/3/2005 30/9/2005 5/4/2006 4/1/2010 16/4/2010	BUIG XLIX - 4 L - 5 L - 12 LIV - 2 LV - 4	1° periodo	30/09/2011	126,68	ZONA B (126,68)
672 G.R.17.NP Nota: Presentata istanza di sospensione del decorso temporale pubblicata nel B.U.I.G. Anno LV - N. 1. Presentata istanza di nomina di nuovo rappresentante unico pubblicata nel B.U.I.G. Anno LV - N. 3.	SHELL ITALIA E&P (55) (r.u.) NORTHERN PETROLEUM LIMITED (45)	24/3/2005 4/7/2006 25/3/2009 7/4/2009 22/3/2011	Natura del provvedimento Conferimento Rettifica Trasferimento quota e nomina r.u. Approvazione programma lavoro unitario Nomina r.u.	24/3/2005 24/5/2005 20/1/2009 7/4/2009 28/2/2011	BUIG XLIX - 4 L - 8 LIII - 4 LIII - 5 LV - 4	1° periodo	24/03/2011	708,62	ZONA G (708,62)

ELENCO DEI PERMESSI DI RICERCA ACCORDATI NEL SOTTOFONDO MARINO - Aggiornamento 31/ agosto /2011

673	CODICE E DENOMINAZIONE DEL PERMESSO	TITOLARI DEL PERMESSO e relative quote di partecipazione (%)	PROVVEDIMENTI CONCERNENTI IL PERMESSO			PERIODO DI VIGENZA	SCADENZA	AREA (Kmq)	UBICAZIONE DEL PERMESSO
			Data	Natura del provvedimento	Decorrenza				
	B.R269.GC	MEDOILGAS ITALIA (100) (r.u.)	5/5/2005 28/7/2005 16/4/2008	Natura del provvedimento Conferimento Trasferimento Intestazione	5/5/2005 5/5/2005 12/2/2008	1° periodo 05/05/2011	271,25	ZONA B (271,25)	
<p>Nota: Presentata istanza di concessione di coltivazione «d 30 B.C.-MD» pubblicata nel B.U.I.G. Anno LIII - N.1. Presentata istanza di riduzione volontaria dell'area del permesso pubblicata nel B.U.I.G. Anno LV - N.6.</p>									
	674								
674	CODICE E DENOMINAZIONE DEL PERMESSO	TITOLARI DEL PERMESSO e relative quote di partecipazione (%)	PROVVEDIMENTI CONCERNENTI IL PERMESSO			PERIODO DI VIGENZA	SCADENZA	AREA (Kmq)	UBICAZIONE DEL PERMESSO
			Data	Natura del provvedimento	Decorrenza				
	G.R 18.NP	SHELL ITALIA E&P (55) (r.u.) NORTHERN PETROLEUM LIMITED (45)	10/5/2005 4/7/2006 25/3/2009 7/4/2009 22/3/2011	Natura del provvedimento Conferimento Rettifica Trasferimento quota e nomina r.u. Approvazione programma lavoro unitario Nomina r.u.	10/5/2005 10/5/2005 20/1/2009 7/4/2009 28/2/2011	1° periodo 10/05/2011	736,88	ZONA G (736,88)	
<p>Nota: Presentata istanza di sospensione del decorso temporale pubblicata nel B.U.I.G. Anno LV - N. 1. Presentata istanza di nomina di nuovo rappresentante unico pubblicata nel B.U.I.G. Anno LV - N. 3.</p>									
	675								
675	CODICE E DENOMINAZIONE DEL PERMESSO	TITOLARI DEL PERMESSO e relative quote di partecipazione (%)	PROVVEDIMENTI CONCERNENTI IL PERMESSO			PERIODO DI VIGENZA	SCADENZA	AREA (Kmq)	UBICAZIONE DEL PERMESSO
			Data	Natura del provvedimento	Decorrenza				
	G.R 19.NP	SHELL ITALIA E&P (55) (r.u.) NORTHERN PETROLEUM LIMITED (45)	11/5/2005 4/7/2006 25/3/2009 7/4/2009 22/3/2011	Natura del provvedimento Conferimento Rettifica Trasferimento quota e nomina r.u. Approvazione programma lavoro unitario Nomina r.u.	11/5/2005 11/5/2005 20/1/2009 7/4/2009 28/2/2011	1° periodo 11/05/2011	709,61	ZONA G (709,61)	
<p>Nota: Presentata istanza di sospensione del decorso temporale pubblicata nel B.U.I.G. Anno LV - N. 1. Presentata istanza di nomina di nuovo rappresentante unico pubblicata nel B.U.I.G. Anno LV - N. 3.</p>									
	676								
676	CODICE E DENOMINAZIONE DEL PERMESSO	TITOLARI DEL PERMESSO e relative quote di partecipazione (%)	PROVVEDIMENTI CONCERNENTI IL PERMESSO			PERIODO DI VIGENZA	SCADENZA	AREA (Kmq)	UBICAZIONE DEL PERMESSO
			Data	Natura del provvedimento	Decorrenza				
	C.R148.VG	VEGA OIL (100) (r.u.)	27/11/2006 25/2/2011	Natura del provvedimento Conferimento Sospensione decorso temporale	27/11/2006 25/2/2011	1° periodo 27/11/2013	336,98	ZONA C (336,98)	
<p>Nota: Sospeso.</p>									

ELENCO DEI PERMESSI DI RICERCA ACCORDATI NEL SOTTOFONDO MARINO - Aggiornamento 31/ agosto /2011

CODICE E DENOMINAZIONE DEL PERMESSO	TITOLARI DEL PERMESSO e relative quote di partecipazione (%)	PROVVEDIMENTI CONCERNENTI IL PERMESSO		PERIODO DI VIGENZA	SCADENZA	AREA (Kmq)	UBICAZIONE DEL PERMESSO
		Data	Natura del provvedimento				
G.R 20.NP Nota: Presentata istanza di nomina di nuovo rappresentante unico pubblicata sul B.U.I.G. Anno LV - N. 3. Presentata istanza per la realizzazione di un programma unitario dei lavori con i permessi di ricerca «G.R21.NP» e «G.R22.NP» pubblicata sul B.U.I.G. Anno LV - N. 4.	SHELL ITALIA E&P (70) (r.u.) NORTHERN PETROLEUM LIMITED (30)	14/2/2007 25/3/2009 22/3/2011	Conferimento Trasferimento quota e nomina r.u. Nomina r.u.	14/2/2007 20/1/2009 28/2/2011	14/02/2013	743,81	ZONA G (513,23) ZONA C (230,58)

CODICE E DENOMINAZIONE DEL PERMESSO	TITOLARI DEL PERMESSO e relative quote di partecipazione (%)	PROVVEDIMENTI CONCERNENTI IL PERMESSO		PERIODO DI VIGENZA	SCADENZA	AREA (Kmq)	UBICAZIONE DEL PERMESSO
		Data	Natura del provvedimento				
G.R 21.NP Nota: Presentata istanza di nomina di nuovo rappresentante unico pubblicata sul B.U.I.G. Anno LV - N. 3. Presentata istanza per la realizzazione di un programma unitario dei lavori con i permessi di ricerca «G.R20.NP» e «G.R22.NP» pubblicata sul B.U.I.G. Anno LV - N. 4.	SHELL ITALIA E&P (70) (r.u.) NORTHERN PETROLEUM LIMITED (30)	14/2/2007 25/3/2009 22/3/2011	Conferimento Trasferimento quota e nomina r.u. Nomina r.u.	14/2/2007 20/1/2009 28/2/2011	14/02/2013	742,7	ZONA G (742,7)

CODICE E DENOMINAZIONE DEL PERMESSO	TITOLARI DEL PERMESSO e relative quote di partecipazione (%)	PROVVEDIMENTI CONCERNENTI IL PERMESSO		PERIODO DI VIGENZA	SCADENZA	AREA (Kmq)	UBICAZIONE DEL PERMESSO
		Data	Natura del provvedimento				
G.R 22.NP Nota: Presentata istanza di nomina di nuovo rappresentante unico pubblicata sul B.U.I.G. Anno LV - N. 3. Presentata istanza per la realizzazione di un programma unitario dei lavori con i permessi di ricerca «G.R20.NP» e «G.R21.NP» pubblicata sul B.U.I.G. Anno LV - N. 4.	SHELL ITALIA E&P (70) (r.u.) NORTHERN PETROLEUM LIMITED (30)	14/2/2007 25/3/2009 22/3/2011	Conferimento Trasferimento quota e nomina r.u. Nomina r.u.	14/2/2007 20/1/2009 28/2/2011	14/02/2013	726,9	ZONA G (594,6) ZONA C (132,3)

CODICE E DENOMINAZIONE DEL PERMESSO	TITOLARI DEL PERMESSO e relative quote di partecipazione (%)	PROVVEDIMENTI CONCERNENTI IL PERMESSO		PERIODO DI VIGENZA	SCADENZA	AREA (Kmq)	UBICAZIONE DEL PERMESSO
		Data	Natura del provvedimento				
F.R 39.NP NORTHERN PETROLEUM LIMITED (100) (r.u.)		21/6/2007	Conferimento	21/6/2007	21/06/2013	734,5	ZONA F (599,35) ZONA D (135,15)

ELENCO DEI PERMESSI DI RICERCA ACCORDATI NEL SOTTOFONDO MARINO - Aggiornamento 31/ agosto /2011

681

CODICE E DENOMINAZIONE DEL PERMESSO	TITOLARI DEL PERMESSO e relative quote di partecipazione (%)	PROVVEDIMENTI CONCERNENTI IL PERMESSO		PERIODO DI VIGENZA	SCADENZA	AREA (Km ^q)	UBICAZIONE DEL PERMESSO
		Data	Natura del provvedimento Conferimento				
F.R. 40.NP	NORTHERN PETROLEUM LIMITED (100) (r.u.)	22/6/2007	Conferimento	1° periodo	22/06/2013	734,64	ZONA F (511,82) ZONA D (222,82)

2000

CODICE E DENOMINAZIONE DEL PERMESSO	TITOLARI DEL PERMESSO e relative quote di partecipazione (%)	PROVVEDIMENTI CONCERNENTI IL PERMESSO		PERIODO DI VIGENZA	SCADENZA	AREA (Km ^q)	UBICAZIONE DEL PERMESSO
		Data	Natura del provvedimento Conferimento				
E.R. 54.PU	PUMA PETROLEUM (100) (r.u.)	21/4/2010	Conferimento	1° periodo	21/04/2016	683,13	ZONA E (683,13)

Nota: Presentata istanza di sospensione del decorso temporale pubblicata nel B.U.I.G. Anno LIV - N. 9.

ELENCO DELLE CONCESSIONI DI COLTIVAZIONE ACCORDATE NELLA TERRAFERMA - Aggiornamento 31/agosto/2011

CONCESSIONI DI COLTIVAZIONE ACCORDATE NELLA TERRAFERMA

Leggi 21 luglio 1967, n. 613 e successive modificazioni, 9 gennaio 1991, n. 9 e Decreto Legislativo 25 novembre 1996, n. 625

Nella terraferma sono vigenti n. 118 CONCESSIONI DI COLTIVAZIONE per complessivi 8622,14 Km²

Regione	Numero concessioni	Superficie (Km ²)
ABRUZZO	6	490,14
BASILICATA	21	2.121,34
CALABRIA	2	103,21
EMILIA ROMAGNA	35	1.596,45
FRIULI VENEZIA GIULIA	0	0,99
LAZIO	1	41,14
LOMBARDIA	13	988,61
MARCHE	18	1.136,11
MOLISE	4	336,93
PIEMONTE	1	77,76
PUGLIA	14	1.252,46
TOSCANA	2	307,71
VENETO	1	163,33
ZONA A	0	5,95

Nota:

Nel caso di titoli afferenti a due o più regioni limitime, a ciascuna di tali regioni viene attribuita la parte di area del titolo minerario ad essa afferente e l'unità mineraria viene attribuita alla regione cui compete la parte maggiore dell'area del titolo medesimo

ELENCO DELLE CONCESSIONI DI COLTIVAZIONE ACCORDATE NELLA TERRAFERMA - Aggiornamento 31/agosto/2011

CODICE E DENOMINAZIONE DELLA CONCESSIONE	TITOLARI DELLA CONCESSIONE e relative quote di partecipazione (%)	PROVVEDIMENTI CONCERNENTI LA CONCESSIONE		PERIODO DI VIGENZA	SCADENZA	AREA (Kmq)	UBICAZIONE DELLA CONCESSIONE
		Data	Natura del provvedimento				
703 GRECCHIA	CH4 LIZZANO (100) (r.u.)	12/10/1936 24/1/1953 1/8/1959 24/5/1963 30/1/1967 18/3/1976 21/9/1987 26/6/1989 20/8/1998 3/12/2008	Natura del provvedimento Conferimento Trasferimento Assoggettamento L. 6/57 Riassoggettamento R.D. 1443/27 Rinnovo Trasferimento Rinnovo Rettifica Riassoggettamento L. 6/57 Proroga	Decorrenza 12/10/1936 24/1/1953 13/2/1957 23/8/1962 12/10/1966 18/3/1976 12/10/1986 12/10/1986 1/1/1997 12/10/2006	3ª proroga 12/10/2011	0,1627	EMILIA ROMAGNA (0,16)
704							
BARIGAZZO	SOCIETÀ IDROELETTRICA ALTOMODENESE (100) (r.u.)	23/11/1936 30/12/1959 30/12/1959 24/5/1963 7/1/1977 1/4/1994 20/8/1998	Natura del provvedimento Conferimento Rinnovo Assoggettamento L. 6/57 Riassoggettamento R.D. 1443/27 Rinnovo Rinnovo Riassoggettamento L. 6/57	Decorrenza 23/11/1936 23/11/1956 13/2/1957 23/8/1962 23/11/1976 22/11/1991 1/1/1997	3ª proroga 22/11/2011	1,4321	EMILIA ROMAGNA (1,43)
706							
VETTA	SOCIETÀ IDROELETTRICA ALTOMODENESE (100) (r.u.)	28/4/1937 5/3/1960 24/5/1963 24/5/1963 11/8/1967 3/3/1978 1/4/1994 20/8/1998	Natura del provvedimento Conferimento Assoggettamento L. 6/57 Proroga Riassoggettamento R.D. 1443/27 Rinnovo Rinnovo Rinnovo Riassoggettamento L. 6/57	Decorrenza 28/4/1937 13/2/1957 28/4/1957 20/3/1962 27/4/1967 28/4/1978 28/4/1992 1/1/1997	4ª proroga 28/04/2012	1,6179	EMILIA ROMAGNA (1,62)

ELENCO DELLE CONCESSIONI DI COLTIVAZIONE ACCORDATE NELLA TERRAFERMA - Aggiornamento 31/agosto/2011

CODICE E DENOMINAZIONE DELLA CONCESSIONE	TITOLARI DELLA CONCESSIONE e relative quote di partecipazione (%)	PROVVEDIMENTI CONCERNENTI LA CONCESSIONE		PERIODO DI VIGENZA	SCADENZA	AREA (Kmq)	UBICAZIONE DELLA CONCESSIONE
		Data	Natura del provvedimento				
707 SALGASTRI	LAZZI GAS (100) (r.u.)	24/10/1938	Natura del provvedimento Conferimento	4 ^a proroga	24/10/2013	11,45	EMILIA ROMAGNA (11,45)
		8/10/1943	Ampliamento	-			
		6/6/1960	Assoggettamento L. 6/57	IV - 8			
		6/6/1960	Trasferimento	IV - 8			
		23/10/1961	Riduzione	VI - 5			
		31/7/1962	Riduzione	VII - 1			
		24/5/1963	Riassoggettamento R.D. 1443/27	VII - 9			
		5/12/1968	Rinnovo	XIII - 6			
		1/4/1994	Rinnovo	XXXVIII - 5			
		1/4/1994	Cambio intestazione	XXXVIII - 5			
		20/8/1998	Riassoggettamento L. 6/57	XLII - 9			
		11/9/2006	Proroga	L - 10			
		27/4/2011	Proroga	LV - 5			
709							
TRIGNANO	SOMIFA-SOCIETÀ MINERARIA FANANESE (100) (r.u.)	18/3/1955	Natura del provvedimento Conferimento	6 ^a proroga	19/03/2015	0,67	EMILIA ROMAGNA (0,67)
		30/12/1959	Assoggettamento L. 6/57				
		24/5/1963	Riassoggettamento R.D. 1443/27	IV - 3			
		22/4/1971	Rinnovo	VII - 9			
		23/3/1981	Rinnovo	XV - 8			
		11/11/1986	Trasferimento titolarità	XXV - 4			
		1/4/1994	Rinnovo	XXX - 12			
		31/1/1996	Rinnovo	XXXVIII - 5			
		20/8/1998	Riassoggettamento L. 6/57	XL - 2			
		25/6/2007	Proroga	XLII - 9			
		5/2/2009	Trasferimento	LI - 7			
		20/6/2011	Proroga	LIII - 3			
711							
POZZA	CH4 LIZZANO (100) (r.u.)	30/12/1959	Natura del provvedimento Assoggettamento R.D. 1443/27	2 ^a proroga	30/12/2014	3,09	EMILIA ROMAGNA (3,09)
		30/12/1959	Conferimento				
		18/3/1976	Trasferimento titolarità	VII - 9			
		1/8/1980	Rinnovo	IV - 6			
		20/8/1998	Riassoggettamento L. 6/57	XX - 7			
		25/2/2011	2 ^a proroga	XXIV - 9			
				XLII - 9			
				LV - 3			

ELENCO DELLE CONCESSIONI DI COLTIVAZIONE ACCORDATE NELLA TERRAFERMA - Aggiornamento 31/agosto/2011

712	CODICE E DENOMINAZIONE DELLA CONCESSIONE CA' BELLAVISTA Nota: Presentata istanza di proroga pubblicata nel B.U.I.G. Anno LIV - N. 1.	TITOLARI DELLA CONCESSIONE e relative quote di partecipazione (%) LAZZI GAS (100) (r.u.)	PROVVEDIMENTI CONCERNENTI LA CONCESSIONE Data 26/4/1960 24/5/1963 18/3/1980 1/4/1994 1/4/1994 20/8/1998 3/6/2003 24/6/2008 Natura del provvedimento Conferimento Assoggettamento R.D. 1443/27 Rinnovo Rinnovo Cambio intestazione Riassoggettamento L. 6/57 Proroga Proroga	PERIODO DI VIGENZA 4 ^a proroga 26/01/2010	AREA (Kmq) 1,54	UBICAZIONE DELLA CONCESSIONE EMILIA ROMAGNA (1,54)
713	CODICE E DENOMINAZIONE DELLA CONCESSIONE GAGGIOLA	TITOLARI DELLA CONCESSIONE e relative quote di partecipazione (%) LAZZI GAS (100) (r.u.)	PROVVEDIMENTI CONCERNENTI LA CONCESSIONE Data 30/4/1960 24/5/1963 18/3/1980 1/4/1994 1/4/1994 20/8/1998 30/5/2011 Natura del provvedimento Conferimento Assoggettamento R.D. 1443/27 Rinnovo Rinnovo Cambio intestazione Riassoggettamento L. 6/57 Proroga	PERIODO DI VIGENZA 3 ^a proroga 30/04/2015	AREA (Kmq) 9,06	UBICAZIONE DELLA CONCESSIONE EMILIA ROMAGNA (9,06)
718	CODICE E DENOMINAZIONE DELLA CONCESSIONE MOLINAZZO Nota: Presentata istanza di proroga pubblicata nel B.U.I.G. Anno LIV - N. 1.	TITOLARI DELLA CONCESSIONE e relative quote di partecipazione (%) LAZZI GAS (100) (r.u.)	PROVVEDIMENTI CONCERNENTI LA CONCESSIONE Data 5/12/1979 1/10/1990 1/4/1994 20/8/1998 3/6/2003 24/6/2008 Natura del provvedimento Conferimento Rinnovo Cambio intestazione Riassoggettamento L. 6/57 Proroga Proroga	PERIODO DI VIGENZA 3 ^a proroga 05/12/2009	AREA (Kmq) 2,2238	UBICAZIONE DELLA CONCESSIONE EMILIA ROMAGNA (2,22)
725	CODICE E DENOMINAZIONE DELLA CONCESSIONE SALSOMAGGIORE II Nota: Accordata inizialmente all'Ing. Magnaghi Perpetua: la scadenza del 24/09/2038 è riferita esclusivamente all'area di ampliamento (Kmq 3,3432).	TITOLARI DELLA CONCESSIONE e relative quote di partecipazione (%) TERME DI SALSOMAGGIORE E DI TABIANO (100) (r.u.)	PROVVEDIMENTI CONCERNENTI LA CONCESSIONE Data 8/6/1893 4/10/1910 4/3/1917 25/9/1939 20/8/1998 Natura del provvedimento Conferimento Ampliamento Passaggio al Demanio Ampliamento Assoggettamento L. 6/57	PERIODO DI VIGENZA perpetua	AREA (Kmq) 9,5472	UBICAZIONE DELLA CONCESSIONE EMILIA ROMAGNA (9,55)
726	CODICE E DENOMINAZIONE DELLA CONCESSIONE SALSOMAGGIORE I Nota: Perpetua. Conferita in data 11 giugno 1897.	TITOLARI DELLA CONCESSIONE e relative quote di partecipazione (%) TERME DI SALSOMAGGIORE E DI TABIANO (100) (r.u.)	PROVVEDIMENTI CONCERNENTI LA CONCESSIONE Data 11/7/1897 20/8/1998 Natura del provvedimento Conferimento Assoggettamento L. 6/57	PERIODO DI VIGENZA perpetua	AREA (Kmq) 4,3667	UBICAZIONE DELLA CONCESSIONE EMILIA ROMAGNA (4,37)

ELENCO DELLE CONCESSIONI DI COLTIVAZIONE ACCORDATE NELLA TERRAFERMA - Aggiornamento 31/agosto/2011

CODICE E DENOMINAZIONE DELLA CONCESSIONE	TITOLARI DELLA CONCESSIONE e relative quote di partecipazione (%)	PROVVEDIMENTI CONCERNENTI LA CONCESSIONE		PERIODO DI VIGENZA	SCADENZA	AREA (Kmq)	UBICAZIONE DELLA CONCESSIONE
		Data	Natura del provvedimento				
730 RAPAGNANO Nota: Presentata istanza di proroga pubblicata nel B.U.I.G. Anno LIII - N. 5.	ENI (100) (r.u.)	17/4/1960 24/5/1963 5/2/1968 6/8/1993 29/5/1997 29/10/1997 13/2/1998 7/5/2001 6/6/2006	Natura del provvedimento Conferimento Cambio intestazione Prolungamento vigenza Proroga Modifica programma sviluppo Rettifica Cambio intestazione Proroga Proroga	4ª proroga 17/4/1960 31/12/1962 5/2/1968 17/4/1990 29/5/1997 29/5/1997 1/1/1998 17/4/2000 17/4/2005	17/04/2010	8,49	MARCHE (8,49)
731 CASA BALLEANI Nota: Presentata istanza di proroga pubblicata nel B.U.I.G. Anno LIII - N. 6.	GAS PLUS ITALIANA (100) (r.u.)	10/5/1960 24/5/1963 6/8/1993 15/9/1995 2/4/1996 9/5/1996 3/11/1999 12/2/2004 20/7/2004 23/8/2006	Natura del provvedimento Conferimento Cambio intestazione Proroga Trasferimento titolarità Modifica programma lavoro Cambio intestazione Proroga Cambio intestazione Cambio intestazione Proroga	3ª proroga 10/5/1960 31/12/1962 10/5/1990 3/5/1995 2/4/1996 1/3/1996 10/5/2000 1/1/2004 18/5/2004 10/5/2005	10/05/2010	3,15	MARCHE (3,15)
749 POGGIO CASTTONE	SOCOPLUS (100) (r.u.)	22/1/1962 3/4/1971 16/12/1985 9/9/1993 27/11/2003 17/4/2007	Natura del provvedimento Conferimento Trasferimento quota Cambio intestazione Proroga Proroga Trasferimento	2ª proroga 22/1/1962 3/4/1971 16/12/1985 22/1/1992 22/1/2002 23/11/2006	22/01/2012	1,1518	EMILIA ROMAGNA (1,15)

ELENCO DELLE CONCESSIONI DI COLTIVAZIONE ACCORDATE NELLA TERRAFERMA - Aggiornamento 31/agosto/2011

751

CODICE E DENOMINAZIONE DELLA CONCESSIONE	TITOLARI DELLA CONCESSIONE e relative quote di partecipazione (%)	PROVVEDIMENTI CONCERNENTI LA CONCESSIONE		PERIODO DI VIGENZA	SCADENZA	AREA (Kmq)	UBICAZIONE DELLA CONCESSIONE
		Data	Natura del provvedimento				
NOVA SIRI SCALO Nota: Presentata istanza di proroga pubblicata nel B.U.I.G. Anno XLVI - N. 6. Presentata istanza di proroga pubblicata nel B.U.I.G. Anno LI - N. 9.	GAS PLUS ITALIANA (100) (r.u.)	24/5/1963 23/5/1966 5/2/1968 20/2/1991 30/3/1992 20/10/1993 9/5/1996 9/5/1996 12/2/2004 20/7/2004	Natura del provvedimento Conferimento Riduzione Prolungamento vigenza Trasferimento titolarità Modifica programma lavoro Proroga Cambio intestazione Cambio intestazione Cambio intestazione Cambio intestazione	24/5/1963 23/5/1966 5/2/1968 20/2/1991 30/3/1992 24/5/1993 1/1/1996 1/3/1996 1/1/2004 18/5/2004	1 ^a proroga 24/05/2003	7,5	BASILICATA (7,5)

762

CODICE E DENOMINAZIONE DELLA CONCESSIONE	TITOLARI DELLA CONCESSIONE e relative quote di partecipazione (%)	PROVVEDIMENTI CONCERNENTI LA CONCESSIONE		PERIODO DI VIGENZA	SCADENZA	AREA (Kmq)	UBICAZIONE DELLA CONCESSIONE
		Data	Natura del provvedimento				
SEDIA D'ORLANDO Nota: Presentata istanza di proroga pubblicata nel B.U.I.G. Anno XLVIII - N. 3.	ENI (100) (r.u.)	13/2/1965 5/2/1968 13/2/1998 16/3/1999 16/3/1999	Natura del provvedimento Conferimento Prolungamento vigenza Cambio intestazione Proroga Modifica programma sviluppo	13/2/1965 5/2/1968 1/1/1998 13/2/1995 16/3/1999	1 ^a proroga 13/02/2005	4,22	PUGLIA (4,22)

779

CODICE E DENOMINAZIONE DELLA CONCESSIONE	TITOLARI DELLA CONCESSIONE e relative quote di partecipazione (%)	PROVVEDIMENTI CONCERNENTI LA CONCESSIONE		PERIODO DI VIGENZA	SCADENZA	AREA (Kmq)	UBICAZIONE DELLA CONCESSIONE
		Data	Natura del provvedimento				
MANCHE DI CIMALIA Nota: Presentata istanza di proroga pubblicata nel B.U.I.G. Anno XLIX - N. 10. Presentata istanza di proroga pubblicata nel B.U.I.G. Anno LIV - N. 10.	EDISON (100) (r.u.)	15/4/1967 5/2/1968 2/7/1985 11/2/1987 22/4/1991 12/5/1992 2/9/1993 12/2/2004	Natura del provvedimento Conferimento Prolungamento vigenza Cambio intestazione Proroga Trasferimento titolarità Cambio intestazione Trasferimento titolarità Cambio intestazione	17/9/1966 5/2/1968 1/1/1985 17/9/1986 1/7/1989 19/6/1991 1/8/1992 4/11/1992 1/12/2003	1 ^a proroga 17/09/2006	30	CALABRIA (30)

ELENCO DELLE CONCESSIONI DI COLTIVAZIONE ACCORDATE NELLA TERRAFERMA - Aggiornamento 31/agosto/2011

783	CODICE E DENOMINAZIONE DELLA CONCESSIONE	TITOLARI DELLA CONCESSIONE e relative quote di partecipazione (%)	PROVVEDIMENTI CONCERNENTI LA CONCESSIONE		PERIODO DI VIGENZA	SCADENZA	AREA (Kmq)	UBICAZIONE DELLA CONCESSIONE
			Data	Natura del provvedimento				
	GARAGUSO	EDISON (50,33333333) (r.u.) GAS PLUS ITALIANA (49,66666667)	7/6/1969	Natura del provvedimento Conferimento	1 ^a proroga	07/06/2009	69,62	BASILICATA (69,62)
	Nota: Presentata istanza di proroga pubblicata nel B.U.I.G. Anno LII - N. 7.		20/1/1978	Estensione titolarità				
			16/5/1978	Cambio intestazione quota				
			22/1/1981	Estensione titolarità				
			16/7/1985	Cambio intestazione quota				
			15/5/1987	Cambio intestazione quota				
			20/6/1990	Trasferimento quota				
			20/6/1990	Proroga				
			12/5/1992	Cambio intestazione quota				
			4/8/1993	Cambio intestazione quota				
			2/9/1993	Trasferimento quota e nomina r.u.				
			2/9/1993	Cambio intestazione quota				
			9/5/1996	Cambio intestazione quota				
			23/11/1998	Cambio intestazione quota				
			1/5/1999	Cambio intestazione quota				
			20/3/2000	Cambio intestazione quota				
			20/4/2001	Cambio intestazione quota				
			18/9/2001	Trasferimento quota				
			12/2/2004	Intestazione quota				
			12/2/2004	Cambio intestazione quota				
			20/7/2004	Cambio intestazione quota				
			7/6/1969	7/6/1969	XIII - 8			
			20/1/1978	20/1/1978	XXII - 8			
			27/11/1978	27/11/1978	XXIII - 8			
			22/1/1981	22/1/1981	XXV - 4			
			1/1/1985	1/1/1985	XXIX - 10			
			1/12/1986	1/12/1986	XXXI - 9			
			1/7/1989	1/7/1989	XXXV - 5			
			7/6/1999	7/6/1999	XXXV - 5			
			19/6/1991	19/6/1991	XXXVI - 11			
			23/4/1992	23/4/1992	XXXVII - 10			
			1/8/1992	1/8/1992	XXXVII - 10			
			4/11/1992	4/11/1992	XXXVII - 10			
			1/3/1996	1/3/1996	XL - 6			
			29/6/1998	29/6/1998	XLII - 12			
			1/7/1999	1/7/1999	XLIII - 10			
			1/1/2000	1/1/2000	XLIV - 4			
			1/10/2000	1/10/2000	XLV - 5			
			29/6/2001	29/6/2001	XLV - 10			
			1/12/2003	1/12/2003	XLVIII - 3			
			1/1/2004	1/1/2004	XLVIII - 3			
			18/5/2004	18/5/2004	XLVIII - 8			
			4/8/1969	4/8/1969	XIII - 10			
			29/12/1979	28/12/1979	XXIV - 1			
			20/6/1989	26/6/1989	XXXIII - 7			
			12/3/1991	12/3/1991	XXXV - 4			
			28/10/1993	28/10/1993	XXXVII - 12			
			26/8/1994	14/4/1994	XXXVIII - 11			
			26/8/1994	3/8/1994	XXXVIII - 11			
			23/4/1998	30/12/1997	XLII - 5			
			4/8/1999	4/8/1999	XLIII - 9			
			14/12/2009	4/8/2009	LIV - 1			
			30/5/1972	30/5/1972	XVI - 9			
			8/9/1982	8/9/1982	XXVI - 12			
			23/6/1995	Assunzione quota	XXXIX - 7			
			9/5/1996	Trasferimento titolarità	XL - 6			
			12/2/2004	Cambio intestazione	XLVIII - 3			
			20/7/2004	Cambio intestazione	XLVIII - 8			
			10/6/2005	Proroga	XLIX - 7			
			30/5/1972	30/5/1972	XVI - 9			
			8/9/1982	8/9/1982	XXVI - 12			
			23/6/1995	Assunzione quota	XXXIX - 7			
			9/5/1996	Trasferimento titolarità	XL - 6			
			12/2/2004	Cambio intestazione	XLVIII - 3			
			20/7/2004	Cambio intestazione	XLVIII - 8			
			10/6/2005	Proroga	XLIX - 7			
			30/5/1972	30/5/1972	XVI - 9			
			8/9/1982	8/9/1982	XXVI - 12			
			23/6/1995	Assunzione quota	XXXIX - 7			
			9/5/1996	Trasferimento titolarità	XL - 6			
			12/2/2004	Cambio intestazione	XLVIII - 3			
			20/7/2004	Cambio intestazione	XLVIII - 8			
			10/6/2005	Proroga	XLIX - 7			
			30/5/1972	30/5/1972	XVI - 9			
			8/9/1982	8/9/1982	XXVI - 12			
			23/6/1995	Assunzione quota	XXXIX - 7			
			9/5/1996	Trasferimento titolarità	XL - 6			
			12/2/2004	Cambio intestazione	XLVIII - 3			
			20/7/2004	Cambio intestazione	XLVIII - 8			
			10/6/2005	Proroga	XLIX - 7			

ELENCO DELLE CONCESSIONI DI COLTIVAZIONE ACCORDATE NELLA TERRAFERMA - Aggiornamento 31/agosto/2011

CODICE E DENOMINAZIONE DELLA CONCESSIONE	TITOLARI DELLA CONCESSIONE e relative quote di partecipazione (%)	PROVVEDIMENTI CONCERNENTI LA CONCESSIONE		PERIODO DI VIGENZA	SCADENZA	AREA (Km ^q)	UBICAZIONE DELLA CONCESSIONE
		Data	Natura del provvedimento				
789 CANDELA	ENI (60,5) (r.u.) EDISON (39,5)	29/9/1972	Natura del provvedimento	3 ^a proroga	31/05/2013	331,9039	PUGLIA (330,24)
		16/7/1985	Unificazione	XVII - 3			
		28/8/1990	Cambio intestazione quota	XXIX - 10			
		12/5/1992	Trasferimento quota	XXXV - 2			
		6/8/1993	Cambio intestazione quota	XXXVI - 11			
		6/8/1993	Proroga	XXXVII - 9			
		2/9/1993	Approvazione programma lavoro	XXXVII - 9			
		2/9/1993	Trasferimento quota	XXXVII - 10			
		13/2/1998	Cambio intestazione quota	XXXVII - 10			
		12/2/2004	Cambio intestazione quota	XLII - 3			
		4/2/2005	Intestazione quota	XLVIII - 3			
			Proroga e rimodulazione programma lavori	XLIX - 3			
		2/7/2009	Proroga	LIII - 8			

CODICE E DENOMINAZIONE DELLA CONCESSIONE	TITOLARI DELLA CONCESSIONE e relative quote di partecipazione (%)	PROVVEDIMENTI CONCERNENTI LA CONCESSIONE		PERIODO DI VIGENZA	SCADENZA	AREA (Km ^q)	UBICAZIONE DELLA CONCESSIONE
		Data	Natura del provvedimento				
790 COLLE DI LAURO	EDISON (62,42) (r.u.) GAS PLUS ITALIANA (25,08) ENI (12,5)	9/10/1972	Natura del provvedimento	2 ^a proroga	13/09/2014	33,6248	MOLISE (33,62)
		8/3/1978	Unificazione	XVII - 3			
		18/5/1979	Estensione titolarità	XXII - 4			
		25/5/1981	Cambio intestazione quota	XXIII - 8			
		8/6/1985	Estensione titolarità	XXVI - 1			
		7/8/1985	Cambio intestazione quota	XXIX - 7			
		8/7/1987	Proroga	XXIX - 9			
		8/8/1991	Cambio intestazione quota	XXXI - 8			
		12/5/1992	Cambio intestazione quota e nomina r.u.	XXXVI - 6			
		4/8/1993	Trasferimento quota e nomina r.u.	XXXVI - 11			
		2/9/1993	Cambio intestazione quota	XXXVII - 10			
		2/9/1993	Cambio intestazione quota	XXXVII - 10			
		9/5/1996	Trasferimento quota e nomina r.u.	XXXVII - 10			
		13/2/1998	Cambio intestazione quota	XL - 6			
		23/11/1998	Cambio intestazione quota	XLII - 5			
		15/9/1999	Cambio intestazione quota	XLII - 12			
		20/3/2000	Cambio intestazione quota	XLIII - 10			
		20/4/2001	Cambio intestazione quota	XLIV - 4			
		18/9/2001	Cambio intestazione quota	XLV - 5			
		12/2/2004	Trasferimento quota	XLV - 10			
		20/7/2004	Intestazione quota	XLVIII - 3			
		10/12/2009	Cambio intestazione quota	XLVIII - 3			
			Proroga	XLVIII - 8			
				LIV - 1			

ELENCO DELLE CONCESSIONI DI COLTIVAZIONE ACCORDATE NELLA TERRAFERMA - Aggiornamento 31/agosto/2011
795

CODICE E DENOMINAZIONE DELLA CONCESSIONE	TITOLARI DELLA CONCESSIONE e relative quote di partecipazione (%)	PROVVEDIMENTI CONCERNENTI LA CONCESSIONE		PERIODO DI VIGENZA	SCADENZA	AREA (Kmq)	UBICAZIONE DELLA CONCESSIONE
		Data	Natura del provvedimento				
MONTE CASTELLANO	ADRIATICA IDROCARBURI (50) (r.u.) EDISON (50)	31/10/1974	Conferimento	30/6/1974	XIX - 2	25	MARCHE (25)
		8/6/1985	Cambio intestazione quota	1/1/1985	XXIX - 10		
		2/7/1986	Modifica quota produzione	2/7/1986	XXX - 11		
		8/8/1991	Trasferimento quota	1/7/1989	XXXVI - 6		
		12/5/1992	Cambio intestazione quota	19/6/1991	XXXVI - 11		
		2/9/1993	Trasferimento quota	1/8/1992	XXXVII - 10		
		2/9/1993	Cambio intestazione quota	4/11/1992	XXXVII - 10		
		13/2/1998	Cambio intestazione quota	1/1/1998	XLII - 3		
		12/2/2004	Intestazione quota	1/12/2003	XLVIII - 3		
		6/6/2006	Proroga	30/6/2004	L - 7		
		13/2/2007	Rettifica	6/6/2006	L - 3		
		9/2/2010	Trasferimento quota	1/1/2010	LIV - 3		

796

CODICE E DENOMINAZIONE DELLA CONCESSIONE	TITOLARI DELLA CONCESSIONE e relative quote di partecipazione (%)	PROVVEDIMENTI CONCERNENTI LA CONCESSIONE		PERIODO DI VIGENZA	SCADENZA	AREA (Kmq)	UBICAZIONE DELLA CONCESSIONE
		Data	Natura del provvedimento				
TORRENTE MENCOCCHIA	EDISON (88) (r.u.) PETROREP ITALIANA (12)	31/10/1974	Conferimento	20/1/1974	XIX - 2	23,3	MARCHE (23,3)
		21/4/1979	Cambio intestazione quota	27/11/1978	XXIII - 5		
		13/6/1985	Cambio intestazione quota	1/1/1985	XXIX - 7		
		2/7/1986	Modifica quota produzione	2/7/1986	XXX - 11		
		22/4/1991	Trasferimento quota	1/7/1989	XXXV - 12		
		12/5/1992	Cambio intestazione quota	19/6/1991	XXXVI - 11		
		4/8/1993	Cambio intestazione quota	23/4/1992	XXXVII - 10		
		2/9/1993	Trasferimento quota	1/8/1992	XXXVII - 10		
		2/9/1993	Cambio intestazione quota	4/11/1992	XXXVII - 10		
		23/11/1998	Cambio intestazione quota	29/6/1998	XLII - 12		
		15/9/1999	Cambio intestazione quota	1/7/1999	XLIII - 10		
		12/2/2004	Intestazione quota	1/12/2003	XLVIII - 3		
		6/6/2006	Proroga	20/1/2004	L - 7		

ELENCO DELLE CONCESSIONI DI COLTIVAZIONE ACCORDATE NELLA TERRAFERMA - Aggiornamento 31/agosto/2011

CODICE E DENOMINAZIONE DELLA CONCESSIONE	TITOLARI DELLA CONCESSIONE e relative quote di partecipazione (%)	PROVVEDIMENTI CONCERNENTI LA CONCESSIONE		PERIODO DI VIGENZA	SCADENZA	AREA (Kmq)	UBICAZIONE DELLA CONCESSIONE
		Data	Natura del provvedimento				
798 MASSERIA ACQUASALSA Nota: Presentata istanza di proroga pubblicata nel B.U.I.G. Anno XLVIII - N. 4.	GAS PLUS ITALIANA (46,03) (r.u.) EDISON (45,17) MEDOILGAS ITALIA (8,8)	24/1/1975	Conferimento	24/1/1975	XIX - 3	41,22	PUGLIA (41,22)
		12/12/1978	Trasferimento quota	12/12/1978	XXIII - 2		
		26/9/1979	Trasferimento quota	26/9/1979	XXIII - 11		
		24/3/1980	Trasferimento quota	24/3/1980	XXIV - 7		
		15/9/1981	Trasferimento quota	15/9/1981	XXV - 12		
		15/10/1983	Cambio intestazione quota	1/1/1983	XXVIII - 2		
		19/2/1987	Trasferimento quota	19/2/1987	XXXI - 5		
		10/3/1988	Trasferimento quota	1/12/1986	XXXII - 8		
		21/3/1989	Trasferimento quota	21/3/1989	XXXIII - 8		
		20/2/1991	Trasferimento quota	20/2/1991	XXXV - 9		
		17/7/1993	Trasferimento quota	31/12/1992	XXXVII - 9		
		20/7/1993	Trasferimento quota	29/12/1992	XXXVII - 9		
		28/10/1993	Rettifica	28/10/1993	XXXVII - 12		
		29/3/1994	Trasferimento quota	1/10/1993	XXXVIII - 4		
		9/5/1996	Cambio intestazione quota	1/3/1996	XL - 6		
		14/6/1996	Trasferimento quota	1/1/1996	XL - 7		
		14/6/1996	Cambio intestazione quota	23/1/1996	XL - 7		
		23/11/1998	Cambio intestazione quota	29/6/1998	XLII - 12		
		15/9/1999	Cambio intestazione quota	1/7/1999	XLIII - 10		
		5/4/2002	Trasferimento quota	29/11/2001	XLVI - 12		
12/2/2004	Intestazione quota	1/12/2003	XLVIII - 3				
12/2/2004	Cambio intestazione quota	1/1/2004	XLVIII - 3				
20/7/2004	Cambio intestazione quota	18/5/2004	XLVIII - 8				
30/6/2005	Trasferimento quota	26/4/2005	XLIX - 7				
16/4/2008	Cambio intestazione quota	12/2/2008	LII - 5				
800 FIUME TENNA Nota: Presentata istanza di unificazione con la concessione «B.C7.LF» pubblicata nel B.U.I.G. Anno XX - N. 6.	EDISON (100) (r.u.)	27/11/1975	Conferimento	17/7/1975	XX - 3	22,06	MARCHE (22,06)
		27/11/1978	Cambio intestazione quota	19/4/1979	XXII - 5		
		10/10/1988	Trasferimento quota	10/10/1988	XXXII - 11		
		8/8/1989	Trasferimento quota	8/8/1989	XXXIII - 9		
		4/8/1993	Cambio intestazione quota	23/4/1992	XXXVII - 10		
		4/3/1994	Sospensione attività di coltivazione	31/3/1993	XXXVIII - 4		
		18/3/1996	Proroga sospensione decorso temporale	31/3/1995	XL - 4		
		18/3/1996	Sospensione attività di sviluppo	31/3/1995	XL - 4		
		23/11/1998	Cambio intestazione quota	29/6/1998	XLII - 12		
		15/9/1999	Cambio intestazione quota	1/7/1999	XLIII - 10		
		5/9/2000	Trasferimento quota	23/3/2000	XLIV - 10		
		12/2/2004	Intestazione quota	1/12/2003	XLVIII - 3		
		2/7/2009	Proroga	17/7/2005	LIII - 8		

ELENCO DELLE CONCESSIONI DI COLTIVAZIONE ACCORDATE NELLA TERRAFERMA - Aggiornamento 31/agosto/2011

801 CODICE E DENOMINAZIONE DELLA CONCESSIONE	TITOLARI DELLA CONCESSIONE e relative quote di partecipazione (%)	PROVVEDIMENTI CONCERNENTI LA CONCESSIONE			PERIODO DI VIGENZA	SCADENZA	AREA (Kmq)	UBICAZIONE DELLA CONCESSIONE
		Data	Natura del provvedimento	Decorrenza				
CUGNO LE MACINE	ENI (100) (r.u.)	4/5/1976	Unificazione	4/5/1976	2 ^a proroga	09/03/2005	77,12	BASILICATA (77,12)
	Nota: Presentata istanza di proroga pubblicata nel B.U.I.G. Anno XLVIII - N. 4.	6/4/1989	Proroga	9/3/1990				
	Presentata istanza di proroga pubblicata nel B.U.I.G. Anno LIII - N. 4.	6/7/1995	Modifica programma lavoro	6/7/1996				
		13/2/1998	Cambio intestazione	1/1/1998				
		17/11/2000	Proroga	9/3/2000				
802								
SERRA PIZZUTA	ENI (100) (r.u.)	4/5/1976	Unificazione	4/5/1976	1 ^a proroga	10/09/2001	62,55	BASILICATA (62,55)
	Nota: Presentata istanza di proroga pubblicata nel B.U.I.G. Anno XLIV - N. 11.	28/2/1989	Proroga	10/9/1991				
	Presentata istanza di proroga pubblicata nel B.U.I.G. Anno XLIX - N. 10.	13/2/1998	Cambio intestazione	1/1/1998				
	Presentata istanza di proroga pubblicata nel B.U.I.G. Anno LIV - N. 10.							
804								
TERTIVERI	ENI (70) (r.u.) GAS PLUS ITALIANA (30)	22/10/1976	Unificazione	22/10/1976	2 ^a proroga	12/02/2009	157,5915	PUGLIA (157,59)
	Nota: Presentata istanza di proroga pubblicata nel B.U.I.G. Anno LII - N. 3.	17/6/1994	Proroga	12/2/1994				
		17/6/1994	Approvazione nuovo programma di sviluppo e ricerca	17/6/1994				
		9/5/1996	Cambio intestazione quota	1/1/1996				
		9/5/1996	Cambio intestazione quota	1/3/1996				
		13/2/1998	Cambio intestazione quota	1/1/1998				
		1/6/1998	Trasferimento quota	1/4/1998				
		12/2/2004	Cambio intestazione quota	1/1/2004				
		20/7/2004	Cambio intestazione quota	18/5/2004				
		23/8/2006	Proroga	12/2/2004				
805								
TORRENTE VULGANO	ENI (100) (r.u.)	4/3/1977	Conferimento	4/3/1977	1° periodo	04/03/2007	41,75	PUGLIA (41,75)
	Nota: Presentata istanza di proroga pubblicata nel B.U.I.G. Anno L - N. 4.	16/6/1981	Trasferimento	16/6/1981				
		13/2/1998	Cambio intestazione	1/1/1998				

ELENCO DELLE CONCESSIONI DI COLTIVAZIONE ACCORDATE NELLA TERRAFERMA - Aggiornamento 31/agosto/2011

CODICE E DENOMINAZIONE DELLA CONCESSIONE	TITOLARI DELLA CONCESSIONE e relative quote di partecipazione (%)	PROVVEDIMENTI CONCERNENTI LA CONCESSIONE		PERIODO DI VIGENZA	SCADENZA	AREA (Kmq)	UBICAZIONE DELLA CONCESSIONE
		Data	Natura del provvedimento				
808 MONTE MORRONE Nota: Presentata istanza di proroga pubblicata nel B.U.I.G. Anno L - N. 10.	GAS PLUS ITALIANA (100) (r.u.)	1/9/1977 9/5/1996 9/5/1996 12/2/2004 20/7/2004	Decorrenza 1/9/1977 1/1/1996 1/3/1996 1/1/2004 18/5/2004	1° periodo XXI - 11 XL - 6 XL - 6 XLVIII - 3 XLVIII - 8	01/09/2007	29,72	BASILICATA (29,72)
809 CAPO COLONNE	IONICA GAS (100) (r.u.)	3/9/1977 13/2/1998 16/7/2008 9/2/2010	Decorrenza 3/9/1977 1/1/1998 3/9/2007 1/1/2010	1ª proroga XXI - 12 XLII - 3 LII - 8 LIV - 3	03/09/2017	64,68	CALABRIA (64,68)
810 FIUME TRESTE Nota: Presentata istanza di proroga pubblicata nel B.U.I.G. Anno XLIX - N. 1. Presentata istanza di rinuncia pubblicata nel B.U.I.G. Anno LIV - N. 8.	ENI (100) (r.u.)	24/11/1977 8/7/1987 13/2/1998 4/4/2000 11/2/2002 11/2/2002 11/2/2002 29/7/2002	Decorrenza 24/11/1977 21/12/1990 1/1/1998 4/4/2000 21/6/2000 21/11/2000 11/2/2002 29/7/2002	XXII - 1 XXXII - 3 XLII - 3 XLIV - 5 XLVI - 3 XLVI - 3 XLVI - 3 XLVI - 10	21/11/2005	115,5977	ABRUZZO (109,47) MOLISE (6,13)
816 CALCIANO	ENI (100) (r.u.)	25/1/1982 10/3/1988 18/12/1995 13/2/1998	Decorrenza 25/1/1982 10/3/1988 18/12/1995 1/1/1998	XXVI - 5 XXXII - 8 XL - 1 XLII - 3	25/01/2012	65,26	BASILICATA (65,26)
817 S. MARIA IMBARO Nota: Presentata istanza di rinuncia pubblicata nel B.U.I.G. Anno XLVII - N. 2.	ENI (100) (r.u.)	25/1/1982 14/1/1994 27/2/1995 27/2/1995 13/6/1997 13/2/1998	Decorrenza 25/1/1982 1/10/1992 30/9/1994 27/2/1995 13/6/1997 1/1/1998	XXVI - 5 XXXVIII - 2 XXXIX - 3 XXXIX - 3 XLI - 7 XLII - 3	25/01/2012	99,51	ABRUZZO (99,51)

ELENCO DELLE CONCESSIONI DI COLTIVAZIONE ACCORDATE NELLA TERRAFERMA - Aggiornamento 31/agosto/2011

818 CODICE E DENOMINAZIONE DELLA CONCESSIONE	TITOLARI DELLA CONCESSIONE e relative quote di partecipazione (%)	PROVVEDIMENTI CONCERNENTI LA CONCESSIONE		PERIODO DI VIGENZA	SCADENZA	AREA (Km ^q)	UBICAZIONE DELLA CONCESSIONE		
		Data	Natura del provvedimento					Decorrenza	BUIG
MASSERIA SPAVENTO Nota: Presentata istanza di rinuncia pubblicata nel B.U.I.G. - Anno XLIII - N. 12	EDISON (50) (r.u.) ENI (50)	28/5/1982	Conferimento	28/5/1982	XXVI - 8	94,78	BASILICATA (50,23)		
		4/2/1984	Cambio intestazione quota	1/1/1983	XXVIII - 4				
		10/7/1984	Trasferimento quota	10/7/1984	XXVIII - 10				
		16/7/1984	Cambio intestazione quota	1/1/1985	XXIX - 10				
		8/8/1991	Trasferimento quota e nomina r.u.	1/7/1989	XXXVI - 6				
		12/5/1992	Cambio intestazione quota	19/6/1991	XXXVI - 11				
		20/5/1992	Modifica programma sviluppo	20/5/1992	XXXVI - 6				
		2/9/1993	Trasferimento quota e nomina r.u.	1/8/1992	XXXVII - 10				
		2/9/1993	Cambio intestazione quota	4/11/1992	XXXVII - 10				
		27/6/1996	Modifica programma lavoro	27/6/1996	XL - 8				
		13/2/1998	Cambio intestazione quota	1/1/1998	XLII - 3				
		29/9/1999	Sospensione temporanea dei lavori	1/4/1999	XLIII - 10				
		12/2/2004	Intestazione quota	1/12/2003	XLVIII - 3				
819 CODICE E DENOMINAZIONE DELLA CONCESSIONE	TITOLARI DELLA CONCESSIONE e relative quote di partecipazione (%)	PROVVEDIMENTI CONCERNENTI LA CONCESSIONE		PERIODO DI VIGENZA	SCADENZA	AREA (Km ^q)	UBICAZIONE DELLA CONCESSIONE		
		Data	Natura del provvedimento					Decorrenza	BUIG
		MASSERIA VERTICCHIO	ADRIATICA IDROCARBURI (100) (r.u.)	1/7/1982	Unificazione	1/7/1982	XXVI - 11	36,5	MOLISE (36,5)
				7/8/1985	Approvazione ampliamento programma di lavoro	7/8/1985	XXIX - 9		
				3/6/1994	Proroga	10/2/1994	XXXVIII - 7		
				3/6/1994	Approvazione nuovo programma di sviluppo e ricerca	3/6/1994	XXXVIII - 7		
				28/11/1996	Modifica programma sviluppo	28/11/1996	XL - 12		
				13/2/1998	Cambio intestazione	1/1/1998	XLII - 3		
				1/10/2008	Proroga	10/2/2004	LII - 11		
				9/2/2010	Trasferimento	1/1/2010	LIV - 3		

ELENCO DELLE CONCESSIONI DI COLTIVAZIONE ACCORDATE NELLA TERRAFERMA - Aggiornamento 31/agosto/2011

CODICE E DENOMINAZIONE DELLA CONCESSIONE	TITOLARI DELLA CONCESSIONE e relative quote di partecipazione (%)	PROVVEDIMENTI CONCERNENTI LA CONCESSIONE			PERIODO DI VIGENZA	SCADENZA	AREA (Km ^q)	UBICAZIONE DELLA CONCESSIONE
		Data	Natura del provvedimento	Decorrenza				
CASTEL DI LAMA	MEDIOLGAS ITALIA (26) (r.u.) ENI (34) EDISON (30) SVILUPPO RISORSE NATURALI (10)	27/1/1983	Conferimento	21/1/1983	XXVII - 4	21/01/2013	184,07	MARCHE (105,1)
		7/3/1984	Cambio intestazione quota	1/1/1983	XXVIII - 7			
		16/7/1985	Cambio intestazione quota	1/1/1985	XXIX - 10			
		24/5/1990	Trasferimento quota e nomina r.u.	1/1/1989	XXX - 2			
		24/5/1990	Trasferimento quota	1/7/1989	XXXV - 2			
		12/5/1992	Cambio intestazione quota	19/6/1991	XXXVI - 11			
		2/9/1993	Trasferimento quota	1/8/1992	XXXVII - 10			
		2/9/1993	Cambio intestazione quota	4/11/1992	XXXVII - 10			
		14/6/1996	Trasferimento quota e nomina r.u.	1/1/1996	XL - 7			
		14/6/1996	Cambio intestazione quota	23/1/1996	XL - 7			
13/2/1998	Cambio intestazione quota	1/1/1998	XLII - 3					
5/4/2002	Trasferimento quota	29/11/2001	XLVI - 12					
17/3/2003	Assunzione quota	28/6/2002	XLVII - 4					
10/11/2003	Trasferimento quota	30/9/2003	XLVII - 12					
12/2/2004	Intestazione quota	1/12/2003	XLVIII - 3					
30/6/2005	Trasferimento quota	26/4/2005	XLIX - 7					
16/4/2008	Cambio intestazione quota	12/2/2008	LII - 5					

CODICE E DENOMINAZIONE DELLA CONCESSIONE	TITOLARI DELLA CONCESSIONE e relative quote di partecipazione (%)	PROVVEDIMENTI CONCERNENTI LA CONCESSIONE			PERIODO DI VIGENZA	SCADENZA	AREA (Km ^q)	UBICAZIONE DELLA CONCESSIONE
		Data	Natura del provvedimento	Decorrenza				
MELANICO Nota: Presentata istanza di rinuncia pubblicata nel B.U.I.G. Anno LIV - N. 7.	GAS PLUS ITALIANA (100) (r.u.)	2/8/1983	Conferimento	17/12/1982	XXVII - 12	17/12/2012	59,14	PUGLIA (45,83)
		25/7/1984	Cambio intestazione quota	1/1/1983	XXVIII - 11			
		25/7/1984	Trasferimento quota	25/7/1984	XXVIII - 11			
		24/10/1986	Assunzione quota	24/10/1986	XXXI - 3			
		20/1/1993	Trasferimento	4/3/1992	XXXVII - 11			
		9/5/1996	Cambio intestazione	1/3/1996	XL - 6			
		12/2/2004	Cambio intestazione	1/1/2004	XLVIII - 3			
		20/7/2004	Cambio intestazione	18/5/2004	XLVIII - 8			

CODICE E DENOMINAZIONE DELLA CONCESSIONE	TITOLARI DELLA CONCESSIONE e relative quote di partecipazione (%)	PROVVEDIMENTI CONCERNENTI LA CONCESSIONE			PERIODO DI VIGENZA	SCADENZA	AREA (Km ^q)	UBICAZIONE DELLA CONCESSIONE
		Data	Natura del provvedimento	Decorrenza				
TEMPA ROSSA	ENI (70) (r.u.) EDISON (30)	22/3/1984	Conferimento	4/4/1983	XXVIII - 9	04/04/2013	69,05	BASILICATA (69,05)
		8/6/1985	Cambio intestazione quota	1/1/1985	XXIX - 10			
		8/8/1991	Trasferimento quota	1/7/1989	XXXVI - 6			
		12/5/1992	Cambio intestazione quota	19/6/1991	XXXVI - 11			
		2/9/1993	Trasferimento quota	1/8/1992	XXXVII - 10			
		2/9/1993	Cambio intestazione quota	4/11/1992	XXXVII - 10			
		13/2/1998	Cambio intestazione quota	1/1/1998	XLII - 3			
		7/12/1999	Modifica programma sviluppo	7/12/1999	XLIV - 1			
		12/2/2004	Intestazione quota	1/12/2003	XLVIII - 3			

ELENCO DELLE CONCESSIONI DI COLTIVAZIONE ACCORDATE NELLA TERRAFERMA - Aggiornamento 31/agosto/2011

CODICE E DENOMINAZIONE DELLA CONCESSIONE	TITOLARI DELLA CONCESSIONE e relative quote di partecipazione (%)	PROVVEDIMENTI CONCERNENTI LA CONCESSIONE		PERIODO DI VIGENZA	SCADENZA	AREA (Kmq)	UBICAZIONE DELLA CONCESSIONE		
		Data	Natura del provvedimento						
826 S. BENEDETTO DEL TRONTO	ADRIATICA IDROCARBURI (85,5) (r.u.) EDISON (12,5) GAS PLUS ITALIANA (2)	6/11/1984	Natura del provvedimento	Decorrenza	1° periodo	87,22	MARCHE (87,22)		
		10/9/1984	Conferimento	XXIX - 3	10/09/2014				
		21/3/1989	Trasferimento quota	XXXIII - 8					
		10/7/1992	Trasferimento quota	XXXVI - 12					
		29/3/1994	Trasferimento quota	XXXVIII - 4					
		29/3/1994	Trasferimento quota	XXXVIII - 4					
		16/10/1995	Modifica programma lavoro	XXXIX - 11					
		2/4/1996	Riesame art. 3 D.M. 16/10/95	XL - 5					
		8/5/1996	Modifica programma lavoro	XL - 6					
		9/5/1996	Cambio intestazione quota	XL - 6					
		6/3/1997	Trasferimento quota	XLI - 4					
		13/2/1998	Cambio intestazione quota	XLII - 3					
		23/11/1998	Cambio intestazione quota	XLII - 12					
15/9/1999	Cambio intestazione quota	XLIII - 10							
12/2/2004	Cambio intestazione quota	XLIII - 3							
12/2/2004	Cambio intestazione quota	XLVIII - 3							
20/7/2004	Cambio intestazione quota	XLVIII - 8							
9/2/2010	Trasferimento quota	LIV - 3							
828 MAFALDA	GAS PLUS ITALIANA (60) (r.u.) EDISON (40)	7/3/1985	Natura del provvedimento	Decorrenza	1° periodo	79,4	MOLISE (79,4)		
		4/8/1993	Conferimento	XXIX - 7	03/12/2014				
		17/6/1994	Ampliamento	XXXVII - 10					
		9/5/1996	Cambio intestazione quota	XXXVIII - 7					
		23/11/1998	Cambio intestazione quota	XL - 6					
		15/9/1999	Cambio intestazione quota	XLII - 12					
		12/2/2004	Cambio intestazione quota	XLII - 10					
		12/2/2004	Intestazione quota	XLVIII - 3					
		12/2/2004	Cambio intestazione quota	XLVIII - 3					
		20/7/2004	Cambio intestazione quota	XLVIII - 8					
		829 MACERATA	GAS PLUS ITALIANA (100) (r.u.)	22/4/1985	Natura del provvedimento	Decorrenza	1° periodo	217,91	MARCHE (217,91)
				29/6/1990	Conferimento	XXIX - 10	12/08/2014		
				15/6/1995	Trasferimento	XXXIV - 12			
8/5/1996	Approvazione nuovo programma di esplorazione			XXXIX - 7					
9/5/1996	Modifica programma lavoro			XL - 6					
9/5/1996	Cambio intestazione			XL - 6					
9/5/1996	Cambio intestazione			XL - 6					
12/2/2004	Cambio intestazione quota			XLVIII - 3					
20/7/2004	Cambio intestazione			XLVIII - 8					

ELENCO DELLE CONCESSIONI DI COLTIVAZIONE ACCORDATE NELLA TERRAFERMA - Aggiornamento 31/agosto/2011

830	CODICE E DENOMINAZIONE DELLA CONCESSIONE	TITOLARI DELLA CONCESSIONE e relative quote di partecipazione (%)	PROVVEDIMENTI CONCERNENTI LA CONCESSIONE		PERIODO DI VIGENZA	SCADENZA	AREA (Kmq)	UBICAZIONE DELLA CONCESSIONE
			Data	Natura del provvedimento				
COLABELLA Nota: Presentata istanza di rinuncia pubblicata nel B.U.I.G. Anno XLII - N. 1	EDISON (50) (r.u.) GAS DELLA CONCORDIA (50)		19/5/1985	Natura del provvedimento	Decorrenza	16/05/2015	54,45	BASILICATA (54,45)
			22/1/1990	Conferimento	16/5/1985	1° periodo		
			22/1/1990	Trasferimento quota	1/1/1989	XXXIV - 11		
			22/1/1990	Trasferimento quota	1/7/1989	XXXIV - 11		
			12/5/1992	Cambio intestazione quota	19/6/1991	XXXVI - 11		
			20/5/1992	Modifica programma sviluppo	20/5/1992	XXXVI - 6		
			2/9/1993	Trasferimento quota e nomina r.u.	1/8/1992	XXXVII - 10		
			2/9/1993	Cambio intestazione quota	4/11/1992	XXXVII - 10		
			14/6/1996	Trasferimento quota	1/1/1996	XL - 7		
			14/6/1996	Cambio intestazione quota	23/1/1996	XL - 7		
			5/4/2002	Trasferimento quota	29/11/2001	XLVI - 12		
12/2/2004	Intestazione quota	1/12/2003	XLVIII - 3					
834 CODICE E DENOMINAZIONE DELLA CONCESSIONE ORSINO Nota: Presentata istanza di rinuncia pubblicata nel B.U.I.G. Anno XLIX - N. 1.	TITOLARI DELLA CONCESSIONE e relative quote di partecipazione (%) GAS PLUS ITALIANA (100) (r.u.)		7/8/1985	Natura del provvedimento	Decorrenza		144,89	BASILICATA (144,89)
			29/6/1990	Conferimento	2/12/1984	XXX - 2		
			20/1/1993	Modifica programma lavoro	29/6/1990	XXXV - 2		
			17/6/1994	Trasferimento	4/3/1992	XXXVII - 11		
			9/5/1996	Modifica programma lavoro	17/6/1994	XXXVIII - 8		
			12/2/2004	Cambio intestazione	1/3/1996	XL - 6		
			20/7/2004	Cambio intestazione quota	1/1/2004	XLVIII - 3		
				Cambio intestazione	18/5/2004	XLVIII - 8		
836 CODICE E DENOMINAZIONE DELLA CONCESSIONE MASSERIA MONACO	TITOLARI DELLA CONCESSIONE e relative quote di partecipazione (%) EDISON (50) (r.u.) ENI (50)		8/7/1986	Natura del provvedimento	Decorrenza		35,93	BASILICATA (35,93)
			8/8/1991	Conferimento	8/7/1986	XXX - 8		
			12/5/1992	Trasferimento quota e nomina r.u.	1/7/1989	XXXVI - 6		
			2/9/1993	Cambio intestazione quota	19/6/1991	XXXVI - 11		
			2/9/1993	Trasferimento quota e nomina r.u.	1/8/1992	XXXVII - 10		
			1/12/1994	Cambio intestazione quota	4/11/1992	XXXVII - 10		
				Integrazione nuovo programma di esplorazione	1/12/1994	XXXIX - 1		
			13/2/1998	Cambio intestazione quota	1/1/1998	XLII - 3		
			12/2/2004	Intestazione quota	1/12/2003	XLVIII - 3		
			837 CODICE E DENOMINAZIONE DELLA CONCESSIONE PIGAZZANO	TITOLARI DELLA CONCESSIONE e relative quote di partecipazione (%) GAS PLUS ITALIANA (100) (r.u.)		2/7/1986		
20/12/1992	Conferimento	24/5/1984				XXX - 11		
9/5/1996	Trasferimento	31/3/1992				XXXVII - 12		
9/5/1996	Cambio intestazione	1/1/1996				XL - 6		
9/5/1996	Cambio intestazione	1/3/1996				XL - 6		
12/2/2004	Cambio intestazione	1/1/2004				XLVIII - 3		
20/7/2004	Cambio intestazione	18/5/2004				XLVIII - 8		

ELENCO DELLE CONCESSIONI DI COLTIVAZIONE ACCORDATE NELLA TERRAFERMA - Aggiornamento 31/agosto/2011

838	CODICE E DENOMINAZIONE DELLA CONCESSIONE	TITOLARI DELLA CONCESSIONE e relative quote di partecipazione (%)	PROVVEDIMENTI CONCERNENTI LA CONCESSIONE		PERIODO DI VIGENZA	SCADENZA	AREA (Kmq)	UBICAZIONE DELLA CONCESSIONE
			Data	Natura del provvedimento				
	MONTE VRECCIARO	ENI (100) (r.u.)	14/1/1987	Conferimento	1° periodo	31/08/2014	31,84	PUGLIA (31,84)
			13/2/1998	Cambio intestazione				
	Nota: Presentata istanza di rinuncia pubblicata nel B.U.I.G. Anno XLVIII - N. 11.							
839	CODICE E DENOMINAZIONE DELLA CONCESSIONE	TITOLARI DELLA CONCESSIONE e relative quote di partecipazione (%)	PROVVEDIMENTI CONCERNENTI LA CONCESSIONE		PERIODO DI VIGENZA	SCADENZA	AREA (Kmq)	UBICAZIONE DELLA CONCESSIONE
			Data	Natura del provvedimento				
	MONTIGNANO	EDISON (50) (r.u.)	15/4/1987	Conferimento	1° periodo	17/07/2016	93,48	MARCHE (93,48)
			21/3/1989	Sostituzione art. 2 D.M. 15/4/87				
			21/3/1989	Trasferimento quota e nomina r.u.				
			10/10/1990	Trasferimento quota e nomina r.u.				
			4/8/1993	Cambio intestazione quota				
			9/5/1996	Cambio intestazione quota				
			13/5/1997	Modifica programma lavoro				
			23/11/1998	Cambio intestazione quota				
			15/9/1999	Cambio intestazione quota				
			12/2/2004	Cambio intestazione quota				
			12/2/2004	Cambio intestazione quota				
			20/7/2004	Cambio intestazione quota				
841	CODICE E DENOMINAZIONE DELLA CONCESSIONE	TITOLARI DELLA CONCESSIONE e relative quote di partecipazione (%)	PROVVEDIMENTI CONCERNENTI LA CONCESSIONE		PERIODO DI VIGENZA	SCADENZA	AREA (Kmq)	UBICAZIONE DELLA CONCESSIONE
			Data	Natura del provvedimento				
	SETTEFINESTRE	GAS PLUS ITALIANA (100) (r.u.)	8/7/1987	Conferimento	1° periodo	08/07/2017	65	MARCHE (65)
			10/7/1991	Trasferimento quota e nomina r.u.				
			10/7/1991	Trasferimento quota				
			9/5/1996	Cambio intestazione quota				
			13/5/1997	Modifica programma lavoro				
			20/3/2000	Cambio intestazione quota				
			20/4/2001	Cambio intestazione quota				
			18/9/2001	Trasferimento quota				
			12/2/2004	Cambio intestazione				
			20/7/2004	Cambio intestazione				
			27/4/2005	Trasferimento quota e nomina r.u.				
			5/5/2008	Assunzione quota				

ELENCO DELLE CONCESSIONI DI COLTIVAZIONE ACCORDATE NELLA TERRAFERMA - Aggiornamento 31/agosto/2011

842 CODICE E DENOMINAZIONE DELLA CONCESSIONE	TITOLARI DELLA CONCESSIONE e relative quote di partecipazione (%)	PROVVEDIMENTI CONCERNENTI LA CONCESSIONE		PERIODO DI VIGENZA	SCADENZA	AREA (Kmq)	UBICAZIONE DELLA CONCESSIONE
		Data	Natura del provvedimento				
S. MARIA NUOVA	GAS PLUS ITALIANA (100) (r.u.)	8/7/1987	Conferimento	8/7/1987	XXXII - 3	81,75	MARCHE (81,75)
		10/7/1991	Trasferimento quota e nomina r.u.	19/1/1990	XXXVI - 1		
		10/7/1991	Trasferimento quota	28/12/1990	XXXVI - 1		
		6/8/1993	Nomina r.u.	6/8/1993	XXXVII - 9		
		6/8/1993	Modifica programma lavoro	6/8/1993	XXXVII - 9		
		2/4/1996	Modifica programma lavoro	2/4/1996	XL - 5		
		9/5/1996	Cambio intestazione quota	1/3/1996	XL - 6		
		20/3/2000	Cambio intestazione quota	1/1/2000	XLIV - 4		
		20/4/2001	Cambio intestazione quota	1/10/2000	XLV - 5		
		18/9/2001	Trasferimento quota	29/6/2001	XLV - 10		
		12/2/2004	Cambio intestazione	1/1/2004	XLVIII - 3		
		20/7/2004	Cambio intestazione	18/5/2004	XLVIII - 8		

843 CODICE E DENOMINAZIONE DELLA CONCESSIONE	TITOLARI DELLA CONCESSIONE e relative quote di partecipazione (%)	PROVVEDIMENTI CONCERNENTI LA CONCESSIONE		PERIODO DI VIGENZA	SCADENZA	AREA (Kmq)	UBICAZIONE DELLA CONCESSIONE
		Data	Natura del provvedimento				
PECORARO Nota: Presentata istanza di proroga pubblicata nel B.U.I.G. Anno XLVIII - N. 9.	ENI (100) (r.u.)	9/2/1988	Conferimento e unificazione	9/2/1988	XXXII - 3	40,87	PUGLIA (40,87)
		13/2/1998	Cambio intestazione	1/1/1998	XLII - 3		
		16/3/1999	Modifica programma sviluppo	16/3/1999	XLIII - 4		

845 CODICE E DENOMINAZIONE DELLA CONCESSIONE	TITOLARI DELLA CONCESSIONE e relative quote di partecipazione (%)	PROVVEDIMENTI CONCERNENTI LA CONCESSIONE		PERIODO DI VIGENZA	SCADENZA	AREA (Kmq)	UBICAZIONE DELLA CONCESSIONE
		Data	Natura del provvedimento				
MONTE CANTIERE	SOCIETÀ IDROELETTRICA ALTOMODENESE (100) (r.u.)	13/7/1988	Conferimento	13/7/1988	XXXII - 8	36,36	EMILIA ROMAGNA (36,36)

846 CODICE E DENOMINAZIONE DELLA CONCESSIONE	TITOLARI DELLA CONCESSIONE e relative quote di partecipazione (%)	PROVVEDIMENTI CONCERNENTI LA CONCESSIONE		PERIODO DI VIGENZA	SCADENZA	AREA (Kmq)	UBICAZIONE DELLA CONCESSIONE
		Data	Natura del provvedimento				
IL SALICE	GAS PLUS ITALIANA (100) (r.u.)	28/7/1988	Conferimento	27/3/1988	XXXIII - 1	47,15	BASILICATA (47,15)
		2/7/1990	Trasferimento quota	1/1/1989	XXXV - 2		
		12/11/1993	Trasferimento quota	6/4/1993	XXXVII - 12		
		11/4/1995	Approvazione nuovo programma di esplorazione	11/4/1995	XXXIX - 5		
		9/5/1996	Cambio intestazione quota	1/3/1996	XL - 6		
		14/6/1996	Trasferimento quota	1/1/1996	XL - 7		
		14/6/1996	Cambio intestazione quota	23/1/1996	XL - 7		
		7/12/1999	Assunzione quote	27/9/1999	XLIV - 1		
		12/2/2004	Cambio intestazione quota	1/1/2004	XLVIII - 3		
		20/7/2004	Cambio intestazione	18/5/2004	XLVIII - 8		

ELENCO DELLE CONCESSIONI DI COLTIVAZIONE ACCORDATE NELLA TERRAFERMA - Aggiornamento 31/agosto/2011
848

CODICE E DENOMINAZIONE DELLA CONCESSIONE	TITOLARI DELLA CONCESSIONE e relative quote di partecipazione (%)	PROVVEDIMENTI CONCERNENTI LA CONCESSIONE		PERIODO DI VIGENZA	SCADENZA	AREA (Kmq)	UBICAZIONE DELLA CONCESSIONE
		Data	Natura del provvedimento				
Fonte S. DAMIANO Nota: Presentata istanza di estensione dell'area pubblicata nel B.U.I.G. Anno LII - N. 10.	APENNINE ENERGY (99) (r.u.) ITALMIN EXPLORATION (1)	1/2/1989	Conferimento	18/7/1988	XXXIII - 3	23,71	BASILICATA (23,71)
		14/7/1993	Cambio intestazione quota	10/8/1989	XXXVII - 12		
		14/7/1993	Trasferimento quota	18/8/1989	XXXVII - 12		
		14/7/1993	Cambio intestazione quota	15/1/1990	XXXVII - 12		
		14/7/1993	Trasferimento quota	12/2/1992	XXXVII - 12		
		14/7/1993	Trasferimento quota	29/11/1992	XXXVII - 12		
		7/4/1994	Trasferimento quota	2/3/1994	XXXVIII - 5		
		4/7/1994	Trasferimento quota	23/5/1994	XXXVIII - 8		
		23/1/1995	Assunzione quota	12/12/1994	XXXIX - 2		
		9/5/2001	Trasferimento quota	10/10/2000	XLV - 6		
		9/5/2001	Trasferimento quota	31/10/2000	XLV - 6		
		30/10/2001	Trasferimento quota e nomina r.u.	15/10/2001	XLV - 11		
		12/5/2006	Trasferimento quota	28/1/2006	L - 6		
		24/2/2009	Cambio intestazione quota	23/12/2008	LIII - 3		

849

CODICE E DENOMINAZIONE DELLA CONCESSIONE	TITOLARI DELLA CONCESSIONE e relative quote di partecipazione (%)	PROVVEDIMENTI CONCERNENTI LA CONCESSIONE		PERIODO DI VIGENZA	SCADENZA	AREA (Kmq)	UBICAZIONE DELLA CONCESSIONE
		Data	Natura del provvedimento				
MASSERIA GROTTOVECCHIA	MEDOILGAS ITALIA (20) (r.u.) GAS PLUS ITALIANA (58,25) EDISON (13,75) SVILUPPO RISORSE NATURALI (8)	6/9/1988	Conferimento	6/9/1988	XXXIII - 8	53,26	PUGLIA (39,73)
		24/5/1990	Trasferimento quota	1/1/1989	XXXV - 2		
		24/5/1990	Trasferimento quota	1/7/1989	XXXV - 2		
		11/4/1991	Trasferimento quota	19/12/1989	XXXVI - 5		
		12/5/1992	Cambio intestazione quota	19/6/1991	XXXVI - 11		
		2/9/1993	Trasferimento quota	1/8/1992	XXXVII - 10		
		2/9/1993	Cambio intestazione quota	4/11/1992	XXXVII - 10		
		9/5/1996	Cambio intestazione quota	1/3/1996	XL - 6		
		14/6/1996	Trasferimento quota e nomina r.u.	1/1/1996	XL - 7		
		14/6/1996	Cambio intestazione quota	23/1/1996	XL - 7		
		20/3/2000	Cambio intestazione quota	1/1/2000	XLIV - 4		
		20/4/2001	Cambio intestazione quota	1/10/2000	XLV - 5		
		18/9/2001	Trasferimento quota	29/6/2001	XLV - 10		
		5/4/2002	Trasferimento quota	29/11/2001	XLVI - 12		
		12/2/2004	Intestazione quota	1/12/2003	XLVIII - 3		
		12/2/2004	Cambio intestazione quota	1/1/2004	XLVIII - 3		
20/7/2004	Cambio intestazione quota	18/5/2004	XLVIII - 8				
8/10/2004	Trasferimento quota	17/12/2003	XLVIII - 11				
30/6/2005	Trasferimento quota	26/4/2005	XLIX - 7				
16/4/2008	Cambio intestazione quota	12/2/2008	LII - 5				

ELENCO DELLE CONCESSIONI DI COLTIVAZIONE ACCORDATE NELLA TERRAFERMA - Aggiornamento 31/agosto/2011

850	CODICE E DENOMINAZIONE DELLA CONCESSIONE TOMBOLO	TITOLARI DELLA CONCESSIONE e relative quote di partecipazione (%) SIM (100) (r.u.)	PROVVEDIMENTI CONCERNENTI LA CONCESSIONE		PERIODO DI VIGENZA	SCADENZA	AREA (Kmq)	UBICAZIONE DELLA CONCESSIONE
			Data	Natura del provvedimento	Decorrenza	BUIG		
			6/2/1989	Conferimento	5/4/1988	XXXIII - 8		
			20/12/1992	Trasferimento	31/3/1992	XXXVII - 12		
			9/5/1996	Cambio intestazione	1/1/1996	XL - 6		
			9/5/1996	Cambio intestazione	1/3/1996	XL - 6		
			9/2/2004	Trasferimento quota	2/10/2003	XLVIII - 3		
			20/10/2008	Riattribuzione	20/10/2008	LII - 11		
			20/10/2008	Accettazione rinuncia	20/10/2008	LII - 11		
852	CODICE E DENOMINAZIONE DELLA CONCESSIONE MACCHIA DI PIERNO	TITOLARI DELLA CONCESSIONE e relative quote di partecipazione (%) ENI (100) (r.u.)	PROVVEDIMENTI CONCERNENTI LA CONCESSIONE		PERIODO DI VIGENZA	SCADENZA	AREA (Kmq)	UBICAZIONE DELLA CONCESSIONE
			Data	Natura del provvedimento	Decorrenza	BUIG		
			4/7/1989	Conferimento	4/2/1988	XXXIII - 9		
			27/12/1993	Proroga termine perforazione	30/9/1992	XXXVIII - 2		
			13/2/1998	Cambio intestazione	1/1/1998	XLII - 3		
853	CODICE E DENOMINAZIONE DELLA CONCESSIONE PORTO CIVITANOVA	TITOLARI DELLA CONCESSIONE e relative quote di partecipazione (%) GAS PLUS ITALIANA (60) (r.u.) EDISON (40)	PROVVEDIMENTI CONCERNENTI LA CONCESSIONE		PERIODO DI VIGENZA	SCADENZA	AREA (Kmq)	UBICAZIONE DELLA CONCESSIONE
			Data	Natura del provvedimento	Decorrenza	BUIG		
			9/6/1989	Conferimento	17/5/1989	XXXIII - 11		
			4/8/1993	Cambio intestazione quota	23/4/1992	XXXVII - 10		
			9/5/1996	Cambio intestazione quota	1/1/1996	XL - 6		
			9/5/1996	Cambio intestazione quota	1/3/1996	XL - 6		
			23/11/1998	Cambio intestazione quota	29/6/1998	XLII - 12		
			15/9/1999	Cambio intestazione quota	1/7/1999	XLIII - 10		
			12/2/2004	Intestazione quota	1/12/2003	XLVIII - 3		
			12/2/2004	Cambio intestazione quota	1/1/2004	XLVIII - 3		
			20/7/2004	Cambio intestazione quota	18/5/2004	XLVIII - 8		
854	CODICE E DENOMINAZIONE DELLA CONCESSIONE SAN BASILE	TITOLARI DELLA CONCESSIONE e relative quote di partecipazione (%) MEDOILGAS ITALIA (100) (r.u.)	PROVVEDIMENTI CONCERNENTI LA CONCESSIONE		PERIODO DI VIGENZA	SCADENZA	AREA (Kmq)	UBICAZIONE DELLA CONCESSIONE
			Data	Natura del provvedimento	Decorrenza	BUIG		
			4/7/1989	Conferimento	6/12/1988	XXXIII - 12		
			6/10/1993	Trasferimento quote	23/4/1993	XXXVII - 11		
			13/1/1994	Ampliamento	13/1/1994	XXXVIII - 2		
			9/5/1996	Cambio intestazione quota	1/3/1996	XL - 6		
			14/6/1996	Trasferimento quota	1/1/1996	XL - 7		
			14/6/1996	Cambio intestazione quota	23/1/1996	XL - 7		
			5/4/2002	Trasferimento quota	29/11/2001	XLVI - 12		
			9/2/2004	Trasferimento quota	2/10/2003	XLVIII - 3		
			30/6/2005	Trasferimento quota	26/4/2005	XLIX - 7		
			16/4/2008	Cambio intestazione quota	12/2/2008	LII - 5		
			7/8/2008	Assunzione quota	9/7/2008	LII - 9		

Nota: Presentata istanza di rinuncia pubblicata nel B.U.I.G. Anno L - N. I.
Presentata istanza di riattribuzione pubblicata nel B.U.I.G. Anno L - N. 8.

ELENCO DELLE CONCESSIONI DI COLTIVAZIONE ACCORDATE NELLA TERRAFERMA - Aggiornamento 31/agosto/2011

CODICE E DENOMINAZIONE DELLA CONCESSIONE	TITOLARI DELLA CONCESSIONE e relative quote di partecipazione (%)	PROVVEDIMENTI CONCERNENTI LA CONCESSIONE		PERIODO DI VIGENZA	SCADENZA	AREA (Kmq)	UBICAZIONE DELLA CONCESSIONE
		Data	Natura del provvedimento				
856 TORRENTE CIGNO	MEDOILGAS ITALIA (45) (r.u.) GAS PLUS ITALIANA (55)	25/1/1990	Conferimento	7/3/1989	1° periodo	154,44	MOLISE (154,44)
		12/5/1992	Cambio intestazione quota	19/6/1991	XXXIV - 6		
		6/8/1993	Trasferimento quota	7/6/1991	XXXVI - 11		
		6/8/1993	Trasferimento quota	4/11/1992	XXXVII - 10		
		6/8/1993	Approvazione nuovo programma lavoro	6/8/1993	XXXVII - 10		
		10/3/1994	Assunzione quota	26/11/1993	XXXVIII - 4		
		9/5/1996	Cambio intestazione quota	1/3/1996	XL - 6		
		14/6/1996	Trasferimento quota e nomina r.u.	1/1/1996	XL - 7		
		14/6/1996	Cambio intestazione quota e nomina r.u.	23/1/1996	XL - 7		
		5/4/2002	Trasferimento quota	29/11/2001	XLVI - 12		
		12/2/2004	Cambio intestazione quota	1/1/2004	XLVIII - 3		
		20/7/2004	Cambio intestazione quota	18/5/2004	XLVIII - 8		
		30/6/2005	Trasferimento quota	26/4/2005	XLIX - 7		
		16/4/2008	Cambio intestazione quota	12/2/2008	LII - 5		
857 S. TEODORO	MEDOILGAS ITALIA (100) (r.u.)	30/9/1990	Conferimento	5/9/1989	1° periodo	59,25	BASILICATA (59,25)
		30/9/1990	Trasferimento quota	30/9/1990	XXXIV - 12		
		12/5/1992	Cambio intestazione quota	19/6/1991	XXXVI - 11		
		2/9/1993	Trasferimento quota	1/8/1992	XXXVII - 10		
		2/9/1993	Cambio intestazione quota	4/11/1992	XXXVII - 10		
		12/11/1993	Trasferimento quota	6/4/1993	XXXVII - 12		
		9/5/1996	Cambio intestazione quota	1/3/1996	XL - 6		
		14/6/1996	Trasferimento quota e nomina r.u.	1/1/1996	XL - 7		
		14/6/1996	Cambio intestazione quota	23/1/1996	XL - 7		
		7/12/1999	Trasferimento quota	28/9/1999	XLIV - 1		
		8/3/2000	Trasferimento quote	4/2/2000	XLIV - 4		
		17/11/2000	Trasferimento quota	10/8/2000	XLIV - 12		
		17/11/2000	Trasferimento quota e nomina r.u.	4/10/2000	XLIV - 12		
		19/10/2001	Trasferimento quota e nomina r.u.	1/8/2001	XLV - 11		
8/10/2004	Trasferimento quota	31/12/2002	XLVIII - 11				
3/12/2004	Trasferimento quota	2/3/2004	XLIX - 1				
30/6/2005	Trasferimento quota	26/4/2005	XLIX - 7				
16/4/2008	Intestazione	12/2/2008	LII - 5				

ELENCO DELLE CONCESSIONI DI COLTIVAZIONE ACCORDATE NELLA TERRAFERMA - Aggiornamento 31/agosto/2011

858	CODICE E DENOMINAZIONE DELLA CONCESSIONE	TITOLARI DELLA CONCESSIONE e relative quote di partecipazione (%) (MEDOILGAS ITALIA (100) (r.u.)	PROVVEDIMENTI CONCERNENTI LA CONCESSIONE				PERIODO DI VIGENZA	SCADENZA	AREA (Km ²)	UBICAZIONE DELLA CONCESSIONE
			Data	Natura del provvedimento	Decorrenza	BUIG				
	MISANO ADRIATICO					1° periodo	20/06/2020	75,31	EMILIA ROMAGNA (74,11)	
			20/6/1990	Natura del provvedimento	20/6/1990	XXXV - 2				
			9/5/1996	Conferimento	1/3/1996	XL - 6				
			14/6/1996	Cambio intestazione quota	1/1/1996	XL - 7				
			14/6/1996	Trasferimento quota e nomina r.u.	23/1/1996	XL - 7				
			7/2/2001	Cambio intestazione quota	11/2/2000	XLV - 3			MARCHE (1,2)	
			7/2/2001	Trasferimento quota	18/10/2000	XLV - 3				
			7/2/2001	Nomina r.u.	18/10/2000	XLV - 3				
			5/4/2002	Trasferimento quota	29/11/2001	XLVI - 12				
			26/6/2003	Trasferimento quota	27/3/2003	XLVII - 10				
			10/11/2003	Trasferimento quota	30/9/2003	XLVII - 12				
			2/3/2005	Trasferimento quota	28/12/2004	XLIX - 4				
			30/6/2005	Trasferimento	26/4/2005	XLIX - 7				
			16/4/2008	Intestazione	12/2/2008	LII - 5				
859	CODICE E DENOMINAZIONE DELLA CONCESSIONE	TITOLARI DELLA CONCESSIONE e relative quote di partecipazione (%) (GAS PLUS ITALIANA (100) (r.u.)	PROVVEDIMENTI CONCERNENTI LA CONCESSIONE				PERIODO DI VIGENZA	SCADENZA	AREA (Km ²)	UBICAZIONE DELLA CONCESSIONE
POLICORO			Data	Natura del provvedimento	Decorrenza	BUIG				
			30/9/1990	Natura del provvedimento	30/9/1990	XXXV - 2		164	BASILICATA (155,47)	
			9/5/1996	Conferimento	1/1/1996	XL - 6				
			9/5/1996	Cambio intestazione	1/3/1996	XL - 6			CALABRIA (8,53)	
			12/2/2004	Cambio intestazione	1/1/2004	XLVIII - 3				
			20/7/2004	Cambio intestazione	18/5/2004	XLVIII - 8				
861	CODICE E DENOMINAZIONE DELLA CONCESSIONE	TITOLARI DELLA CONCESSIONE e relative quote di partecipazione (%) (MEDOILGAS ITALIA (50) (r.u.) EDISON (50)	PROVVEDIMENTI CONCERNENTI LA CONCESSIONE				PERIODO DI VIGENZA	SCADENZA	AREA (Km ²)	UBICAZIONE DELLA CONCESSIONE
TORRENTE CELEONE			Data	Natura del provvedimento	Decorrenza	BUIG				
			5/4/1991	Natura del provvedimento	5/4/1991	XXXV - 8		79,8	PUGLIA (79,8)	
			2/9/1993	Conferimento	1/8/1992	XXXVII - 10				
			2/9/1993	Trasferimento quota	4/11/1992	XXXVII - 10				
			14/6/1996	Cambio intestazione quota	1/1/1996	XL - 7				
			14/6/1996	Trasferimento quota e nomina r.u.	23/1/1996	XL - 7				
			5/4/2002	Cambio intestazione quota	29/11/2001	XLVI - 12				
			12/2/2004	Trasferimento quota	1/12/2003	XLVIII - 3				
			30/6/2005	Intestazione quota	26/4/2005	XLIX - 7				
			16/4/2008	Trasferimento quota	12/2/2008	LII - 5				
				Cambio intestazione quota						

ELENCO DELLE CONCESSIONI DI COLTIVAZIONE ACCORDATE NELLA TERRAFERMA - Aggiornamento 31/agosto/2011

CODICE E DENOMINAZIONE DELLA CONCESSIONE	TITOLARI DELLA CONCESSIONE e relative quote di partecipazione (%)	PROVVEDIMENTI CONCERNENTI LA CONCESSIONE		PERIODO DI VIGENZA	SCADENZA	AREA (Kmq)	UBICAZIONE DELLA CONCESSIONE
		Data	Natura del provvedimento				
862 SAN MARCO	EDISON (100) (r.u.)	9/7/1991	Natura del provvedimento	1° periodo	09/07/2021	91,7	MARCHE (91,7)
		12/5/1992	Conferimento	Decorrenza			
		4/8/1993	Cambio intestazione quota	BUIG			
		2/9/1993	Cambio intestazione quota	XXXV - 10			
		23/11/1998	Cambio intestazione quota	XXXVI - 11			
		15/9/1999	Cambio intestazione quota	XXXVII - 10			
		12/2/2004	Cambio intestazione quota	XXXVII - 10			
			Cambio intestazione	XLI - 12			
				XLIII - 10			
				XLVIII - 3			
864							
S. MAURO	GAS PLUS ITALIANA (77) (r.u.)	9/8/1991	Natura del provvedimento	1° periodo	09/02/2020	25,32	ABRUZZO (25,32)
	MEDOILGAS ITALIA (18)	9/5/1996	Conferimento	Decorrenza			
	PETROREP ITALIANA (5)	14/6/1996	Cambio intestazione quota	BUIG			
		14/6/1996	Trasferimento quota	XL - 6			
		11/9/1997	Cambio intestazione quota	XL - 7			
		1/4/1999	Modifica programma sviluppo	XL - 7			
		20/3/2000	Approvazione programma lavoro	XLI - 10			
		20/4/2001	Cambio intestazione quota	XLIII - 5			
		18/9/2001	Cambio intestazione quota	XLIV - 4			
		5/4/2002	Cambio intestazione quota	XLV - 5			
		12/2/2004	Trasferimento quota e nomina r.u.	XLV - 10			
		20/7/2004	Trasferimento quota	XLVI - 12			
		30/6/2005	Cambio intestazione quota	XLVII - 3			
		16/4/2008	Cambio intestazione quota	XLVIII - 8			
				XLIX - 7			
				LII - 5			
865							
SCANZANO	MEDOILGAS ITALIA (100) (r.u.)	13/12/1991	Natura del provvedimento	1° periodo	13/12/2021	70,79	BASILICATA (70,79)
		12/11/1993	Conferimento	Decorrenza			
		9/5/1996	Trasferimento quota	BUIG			
		14/6/1996	Cambio intestazione quota	XXXVI - 4			
		19/3/1997	Trasferimento quota	XXXVII - 12			
		9/5/2001	Cambio intestazione quota	XL - 6			
		30/10/2001	Trasferimento quota	XL - 7			
		5/4/2002	Cambio intestazione quota	XL - 7			
		12/2/2004	Modifica programma sviluppo	XLI - 4			
		20/7/2004	Trasferimento quota	XLV - 6			
		8/10/2004	Trasferimento quota	XLV - 11			
		21/3/2005	Trasferimento quota	XLVI - 12			
		30/6/2005	Trasferimento quota	XLVI - 12			
		16/4/2008	Intestazione	XLVII - 3			
				XLVIII - 8			
				XLVIII - 8			
				XLIX - 4			
				XLIX - 7			
				LII - 5			

ELENCO DELLE CONCESSIONI DI COLTIVAZIONE ACCORDATE NELLA TERRAFERMA - Aggiornamento 31/agosto/2011

CODICE E DENOMINAZIONE DELLA CONCESSIONE	TITOLARI DELLA CONCESSIONE e relative quote di partecipazione (%)	PROVVEDIMENTI CONCERNENTI LA CONCESSIONE		PERIODO DI VIGENZA	SCADENZA	AREA (Kmq)	UBICAZIONE DELLA CONCESSIONE
		Data	Natura del provvedimento				
867 MONTE URANO	EDISON (40) (r.u.) ADRIATICA IDROCARBURI (60)	30/3/1992	Natura del provvedimento	1° periodo	26/10/2019	37,35	MARCHE (37,35)
		4/8/1993	Conferimento	Decorrenza			
		2/9/1993	Cambio intestazione quota	XXXVI - 10			
		2/9/1993	Trasferimento quota e nomina r.u.	XXXVII - 10			
		5/7/1994	Cambio intestazione quota	XXXVII - 10			
		13/2/1998	Modifica programma lavoro	XXXVII - 8			
		23/11/1998	Cambio intestazione quota	XLII - 3			
		15/9/1999	Cambio intestazione quota	XLII - 12			
		12/2/2004	Cambio intestazione quota	XLIII - 10			
		17/4/2009	Intestazione quota	XLIII - 3			
		9/2/2010	Riduzione	LIII - 5			
			Trasferimento quota	LIV - 3			
868							
CODICE E DENOMINAZIONE DELLA CONCESSIONE	TITOLARI DELLA CONCESSIONE e relative quote di partecipazione (%)	PROVVEDIMENTI CONCERNENTI LA CONCESSIONE		PERIODO DI VIGENZA	SCADENZA	AREA (Kmq)	UBICAZIONE DELLA CONCESSIONE
MASSERIA PETRILLI	MEDOILGAS ITALIA (50) (r.u.) GAS PLUS ITALIANA (50)	Data	Natura del provvedimento	1° periodo	19/05/2020	118,28	PUGLIA (118,28)
		21/5/1992	Conferimento	Decorrenza			
		4/3/1994	Trasferimento quota	19/5/1990			
		4/3/1994	Ampliamento	1/9/1993			
		9/5/1996	Cambio intestazione quota	XXXVI - 11			
		14/6/1996	Trasferimento quota e nomina r.u.	XXXVIII - 4			
		14/6/1996	Cambio intestazione quota	XXXVIII - 4			
		9/5/2001	Trasferimento quota	XL - 6			
		30/10/2001	Trasferimento quota	XL - 7			
		5/4/2002	Trasferimento quota	XL - 7			
		4/4/2003	Assunzione quota	XLV - 6			
		12/2/2004	Cambio intestazione quota	XLV - 11			
		20/7/2004	Cambio intestazione quota	XLVI - 12			
		8/10/2004	Trasferimento quota	XLVII - 5			
		30/6/2005	Trasferimento quota	XLVIII - 3			
		16/4/2008	Cambio intestazione quota	XLVIII - 8			
				XLVIII - 11			
				XLIX - 7			
				LII - 5			
869							
CODICE E DENOMINAZIONE DELLA CONCESSIONE	TITOLARI DELLA CONCESSIONE e relative quote di partecipazione (%)	PROVVEDIMENTI CONCERNENTI LA CONCESSIONE		PERIODO DI VIGENZA	SCADENZA	AREA (Kmq)	UBICAZIONE DELLA CONCESSIONE
S. ANDREA	MEDOILGAS ITALIA (40) (r.u.) EDISON (50) PETROREP ITALIANA (10)	Data	Natura del provvedimento	1° periodo	08/08/2022	164,32	VENETO (163,33) FRULI VENEZIA GIULIA (0,9)
		8/8/1992	Conferimento	Decorrenza			
		2/9/1993	Trasferimento quota	8/8/1992			
		2/9/1993	Cambio intestazione quota	1/8/1992			
		14/6/1996	Trasferimento quota e nomina r.u.	4/11/1992			
		14/6/1996	Cambio intestazione quota	XL - 7			
		5/4/2002	Trasferimento quota	XL - 7			
		12/2/2004	Intestazione quota	23/1/1996			
		30/6/2005	Trasferimento quota	29/11/2001			
		16/4/2008	Cambio intestazione quota	XLVI - 12			
				XLVIII - 3			
				XLIX - 7			
				LII - 5			

ELENCO DELLE CONCESSIONI DI COLTIVAZIONE ACCORDATE NELLA TERRAFERMA - Aggiornamento 31/agosto/2011

CODICE E DENOMINAZIONE DELLA CONCESSIONE	TITOLARI DELLA CONCESSIONE e relative quote di partecipazione (%)	PROVVEDIMENTI CONCERNENTI LA CONCESSIONE		PERIODO DI VIGENZA	SCADENZA	AREA (Km ^q)	UBICAZIONE DELLA CONCESSIONE
		Data	Natura del provvedimento				
870							
MONTE VERDESE	MEDOILGAS ITALIA (60) (r.u.) GAS PLUS ITALIANA (30) PETROREP ITALIANA (10)	18/1/1993 9/5/1996 14/6/1996 14/6/1996 5/4/2002 12/2/2004 20/7/2004 30/6/2005 16/4/2008	Natura del provvedimento Conferimento Cambio intestazione quota Trasferimento quota e nomina r.u. Cambio intestazione quota Trasferimento quota Cambio intestazione quota Cambio intestazione quota Trasferimento quota Cambio intestazione quota	1° periodo XXXVII - 4 XL - 6 XL - 7 XL - 7 XLVI - 12 XLVIII - 3 XLVIII - 8 XLIX - 7 LII - 5	28/06/2022	60,02	BASILICATA (60,02)
871							
CASA MAGGI	GAS PLUS ITALIANA (100) (r.u.)	15/3/1993 9/5/1996 27/9/1999 12/2/2004 20/7/2004	Natura del provvedimento Conferimento Cambio intestazione quota Assunzione quota Cambio intestazione Cambio intestazione	1° periodo XXXVII - 4 XL - 6 XLIII - 11 XLVIII - 3 XLVIII - 8	26/10/2022	4,98	MARCHE (4,98)
874							
MASSERIA VIORANO	GAS NATURAL VENDITA ITALIA (100) (r.u.)	16/7/1993 12/11/1993 9/5/1996 22/1/1997 23/1/1998 23/1/1998 10/1/2000 30/4/2002 20/3/2003 25/10/2006	Natura del provvedimento Conferimento Trasferimento Cambio intestazione quota Cambio intestazione quota Trasferimento quota Assunzione quota Trasferimento quote Trasferimento Intestazione	1° periodo XXXVII - 9 XXXVII - 12 XL - 6 XLI - 3 XLII - 2 XLII - 2 XLIV - 2 XLVI - 6 XLVII - 4 L - 11	10/10/2019	41,61	BASILICATA (41,61)

ELENCO DELLE CONCESSIONI DI COLTIVAZIONE ACCORDATE NELLA TERRAFERMA - Aggiornamento 31/agosto/2011

CODICE E DENOMINAZIONE DELLA CONCESSIONE	TITOLARI DELLA CONCESSIONE e relative quote di partecipazione (%)	PROVVEDIMENTI CONCERNENTI LA CONCESSIONE		PERIODO DI VIGENZA	SCADENZA	AREA (Kmq)	UBICAZIONE DELLA CONCESSIONE					
		Data	Natura del provvedimento									
875 MONTEGRANARO	GAS PLUS ITALIANA (25) (r.u.) EDISON (50) ADRIATICA IDROCARBURI (25)	20/7/1993	Conferimento	9/11/1992	1° periodo 09/11/2022	60,11	MARCHE (60,11)					
		13/2/1998	Cambio intestazione quota	1/1/1998				XXXVII - 9				
		23/11/1998	Cambio intestazione quota	29/6/1998				XLII - 3				
		15/9/1999	Cambio intestazione quota	1/7/1999				XLII - 12				
		20/3/2000	Cambio intestazione quota	1/1/2000				XLIII - 10				
		20/4/2001	Cambio intestazione quota	1/10/2000				XLIV - 4				
		18/9/2001	Cambio intestazione quota	29/6/2001				XLV - 5				
		12/2/2004	Trasferimento quota	1/12/2003				XLV - 10				
		12/2/2004	Intestazione quota	1/1/2004				XLVIII - 3				
		20/7/2004	Cambio intestazione quota	18/5/2004				XLVIII - 8				
		9/2/2010	Trasferimento quota	1/1/2010				LIV - 3				
		<hr/>										
		876	TITOLARI DELLA CONCESSIONE e relative quote di partecipazione (%)	PROVVEDIMENTI CONCERNENTI LA CONCESSIONE				PERIODO DI VIGENZA	SCADENZA	AREA (Kmq)	UBICAZIONE DELLA CONCESSIONE	
Data	Natura del provvedimento											
VALLE DEL ROVELLO	METANO PUGLIA (100) (r.u.)	2/8/1993 17/6/1994	Conferimento Trasferimento quote	20/11/1992 9/3/1994	1° periodo	37,49	PUGLIA (37,49)					
<hr/>												
877	TITOLARI DELLA CONCESSIONE e relative quote di partecipazione (%)	PROVVEDIMENTI CONCERNENTI LA CONCESSIONE		PERIODO DI VIGENZA	SCADENZA	AREA (Kmq)	UBICAZIONE DELLA CONCESSIONE					
		Data	Natura del provvedimento									
MASSIGNANO	EDISON (50) (r.u.) GAS PLUS ITALIANA (50)	20/7/1993 4/3/1994 9/5/1996 23/11/1998 15/9/1999 20/3/2000 20/4/2001 18/9/2001 12/2/2004 20/7/2004	Conferimento Rettifica Cambio intestazione quota Cambio intestazione quota Cambio intestazione quota Cambio intestazione quota Cambio intestazione quota Trasferimento quota Intestazione quota Cambio intestazione quota	6/12/1992 4/3/1994 1/3/1996 29/6/1998 1/7/1999 1/1/2000 1/10/2000 29/6/2001 1/12/2003 1/1/2004 18/5/2004	1° periodo	85,96	MARCHE (85,96)					

ELENCO DELLE CONCESSIONI DI COLTIVAZIONE ACCORDATE NELLA TERRAFERMA - Aggiornamento 31/agosto/2011

878 CODICE E DENOMINAZIONE DELLA CONCESSIONE	TITOLARI DELLA CONCESSIONE e relative quote di partecipazione (%)		PROVVEDIMENTI CONCERNENTI LA CONCESSIONE		PERIODO DI VIGENZA	SCADENZA	AREA (Km ^q)	UBICAZIONE DELLA CONCESSIONE
	Data	Natura del provvedimento	Decorrenza	BUIG				
MONTEARDONE Nota: Presentata istanza di ampliamento pubblicata nel B.U.I.G. Anno XL - N. 9.	6/8/1993	GAS PLUS ITALIANA (67) (r.u.)	Conferimento	6/8/1993	XXXVII - 10	06/08/2023	63,74	EMILIA ROMAGNA (63,74)
	24/1/1994	SVILUPPO RISORSE NATURALI (15)	Modifica programma lavoro	24/1/1994	XXXVIII - 2			
	9/5/1996	MEDOILGAS ITALIA (11)	Cambio intestazione quota	1/1/1996	XL - 6			
	9/5/1996	PETROREP ITALIANA (7)	Cambio intestazione quota	1/3/1996	XL - 6			
	14/6/1996		Trasferimento quota e nomina r.u.	1/1/1996	XL - 7			
	14/6/1996		Cambio intestazione quota	23/1/1996	XL - 7			
	5/4/2002		Trasferimento quota	29/11/2001	XLVI - 12			
	30/7/2002		Nomina r.u.	1/7/2002	XLVI - 10			
	10/11/2003		Trasferimento quota	30/9/2003	XLVII - 12			
	12/2/2004		Cambio intestazione quota	1/1/2004	XLVIII - 3			
	20/7/2004		Cambio intestazione quota	18/5/2004	XLVIII - 8			
30/6/2005		Trasferimento quota	26/4/2005	XLIX - 7				
16/4/2008		Cambio intestazione quota	12/2/2008	LII - 5				

881 CODICE E DENOMINAZIONE DELLA CONCESSIONE	TITOLARI DELLA CONCESSIONE e relative quote di partecipazione (%)		PROVVEDIMENTI CONCERNENTI LA CONCESSIONE		PERIODO DI VIGENZA	SCADENZA	AREA (Km ^q)	UBICAZIONE DELLA CONCESSIONE
	Data	Natura del provvedimento	Decorrenza	BUIG				
FORNOVO DI TARO	24/1/1994	GAS PLUS ITALIANA (71,43) (r.u.)	Conferimento	24/1/1994	XXXVIII - 2	24/01/2024	12,5	EMILIA ROMAGNA (12,5)
	9/5/1996	MEDOILGAS ITALIA (21,43)	Cambio intestazione quota	1/1/1996	XL - 6			
	9/5/1996	PETROREP ITALIANA (7,14)	Cambio intestazione quota	1/3/1996	XL - 6			
	14/6/1996		Trasferimento quota	1/1/1996	XL - 7			
	14/6/1996		Cambio intestazione quota	23/1/1996	XL - 7			
	5/4/2002		Trasferimento quota	29/11/2001	XLVI - 12			
	12/2/2004		Cambio intestazione quota	1/1/2004	XLVIII - 3			
	20/7/2004		Cambio intestazione quota	18/5/2004	XLVIII - 8			
	30/6/2005		Trasferimento quota	26/4/2005	XLIX - 7			
	16/4/2008		Cambio intestazione quota	12/2/2008	LII - 5			

884 CODICE E DENOMINAZIONE DELLA CONCESSIONE	TITOLARI DELLA CONCESSIONE e relative quote di partecipazione (%)		PROVVEDIMENTI CONCERNENTI LA CONCESSIONE		PERIODO DI VIGENZA	SCADENZA	AREA (Km ^q)	UBICAZIONE DELLA CONCESSIONE
	Data	Natura del provvedimento	Decorrenza	BUIG				
BOMBIANA	9/8/1994	LAZZI GAS (100) (r.u.)	Conferimento	9/8/1994	XXXVIII - 9	09/08/2024	16,17	EMILIA ROMAGNA (16,17)

ELENCO DELLE CONCESSIONI DI COLTIVAZIONE ACCORDATE NELLA TERRAFERMA - Aggiornamento 31/agosto/2011

885	CODICE E DENOMINAZIONE DELLA CONCESSIONE LUCERA	TITOLARI DELLA CONCESSIONE e relative quote di partecipazione (%) GAS PLUS ITALIANA (81,6) (r.u.) MEDOILGAS ITALIA (13,6) EDISON (4,8)	PROVVEDIMENTI CONCERNENTI LA CONCESSIONE Data 30/12/1994 Unificazione 24/1/1996 Modifica programma lavoro 9/5/1996 Cambio intestazione quota 14/6/1996 Trasferimento quota 14/6/1996 Cambio intestazione quota 12/3/1997 Modifica programma sviluppo 5/4/2002 Trasferimento quota 12/2/2004 Intestazione quota 12/2/2004 Cambio intestazione quota 20/7/2004 30/6/2005 Trasferimento quota 16/4/2008 Cambio intestazione quota 15/5/2008 Proroga	Decorrenza 1/1/1995 24/1/1996 1/3/1996 1/1/1996 23/1/1996 12/3/1997 29/11/2001 1/12/2003 XLV - 1 XL - 2 XL - 6 XL - 7 XL - 7 XLI - 4 XLVI - 12 XLVII - 3 XLVIII - 3 XLVIII - 3 XLVIII - 8 XLIX - 7 LII - 5 LII - 6	PERIODO DI VIGENZA 1 ^a proroga 31/07/2017	AREA (Kmq) 155,86	UBICAZIONE DELLA CONCESSIONE PUGLIA (155,86)
886	CODICE E DENOMINAZIONE DELLA CONCESSIONE MANARA	TITOLARI DELLA CONCESSIONE e relative quote di partecipazione (%) ENI (100) (r.u.)	PROVVEDIMENTI CONCERNENTI LA CONCESSIONE Data 18/9/1997 Attribuzione	Decorrenza 1/1/1997	PERIODO DI VIGENZA 1° periodo 01/01/2017	AREA (Kmq) 54,13	UBICAZIONE DELLA CONCESSIONE EMILIA ROMAGNA (48,18) ZONA A (5,95)
888	CODICE E DENOMINAZIONE DELLA CONCESSIONE POMPOSA	TITOLARI DELLA CONCESSIONE e relative quote di partecipazione (%) PADANA ENERGIA (100) (r.u.)	PROVVEDIMENTI CONCERNENTI LA CONCESSIONE Data 18/9/1997 Attribuzione 9/2/2010 Trasferimento	Decorrenza 1/1/1997 1/1/2010	PERIODO DI VIGENZA 1° periodo 01/01/2017	AREA (Kmq) 55,21	UBICAZIONE DELLA CONCESSIONE EMILIA ROMAGNA (55,21)
889	CODICE E DENOMINAZIONE DELLA CONCESSIONE CASTEGGIO	TITOLARI DELLA CONCESSIONE e relative quote di partecipazione (%) GAS PLUS ITALIANA (100) (r.u.)	PROVVEDIMENTI CONCERNENTI LA CONCESSIONE Data 20/10/1997 Attribuzione 26/4/2001 Trasferimento 12/2/2004 Cambio intestazione 20/7/2004	Decorrenza 1/1/1997 26/2/2001 1/1/2004 18/5/2004	PERIODO DI VIGENZA 1° periodo 01/01/2017	AREA (Kmq) 65,7	UBICAZIONE DELLA CONCESSIONE LOMBARDIA (65,7)
890	CODICE E DENOMINAZIONE DELLA CONCESSIONE CAVIAGA	TITOLARI DELLA CONCESSIONE e relative quote di partecipazione (%) ENI (100) (r.u.)	PROVVEDIMENTI CONCERNENTI LA CONCESSIONE Data 20/10/1997 Attribuzione 21/10/2003 Proroga	Decorrenza 1/1/1997 1/1/2002	PERIODO DI VIGENZA 1° periodo 01/01/2012	AREA (Kmq) 113,87	UBICAZIONE DELLA CONCESSIONE LOMBARDIA (113,87)

Nota: Presentata istanza di proroga pubblicata nel B.U.I.G. Anno LV - N. 1.

ELENCO DELLE CONCESSIONI DI COLTIVAZIONE ACCORDATE NELLA TERRAFERMA - Aggiornamento 31/agosto/2011

891	CODICE E DENOMINAZIONE DELLA CONCESSIONE CIGNONE Nota: Presentata istanza di rinuncia pubblicata nel B.U.I.G. Anno LIII - N. 2.	TITOLARI DELLA CONCESSIONE e relative quote di partecipazione (%) ENI (100) (r.u.)	PROVVEDIMENTI CONCERNENTI LA CONCESSIONE Data 20/10/1997 6/11/2001 Natura del provvedimento Attribuzione Conferma	PERIODO DI VIGENZA 1° periodo 01/01/2017	AREA (Km ^q) 135,59	UBICAZIONE DELLA CONCESSIONE LOMBARDIA (135,59)
892	CODICE E DENOMINAZIONE DELLA CONCESSIONE CORTEMAGGIORE	TITOLARI DELLA CONCESSIONE e relative quote di partecipazione (%) ENI (100) (r.u.)	PROVVEDIMENTI CONCERNENTI LA CONCESSIONE Data 20/10/1997 15/10/2001 Natura del provvedimento Attribuzione Conferma	PERIODO DI VIGENZA 1° periodo 01/01/2017	AREA (Km ^q) 146,03	UBICAZIONE DELLA CONCESSIONE EMILIA ROMAGNA (144,72) LOMBARDIA (1,31)
894	CODICE E DENOMINAZIONE DELLA CONCESSIONE PONTETIDONE	TITOLARI DELLA CONCESSIONE e relative quote di partecipazione (%) GAS PLUS ITALIANA (100) (r.u.)	PROVVEDIMENTI CONCERNENTI LA CONCESSIONE Data 20/10/1997 1/6/1998 12/2/2004 20/7/2004 Natura del provvedimento Attribuzione Trasferimento Cambio intestazione Cambio intestazione	PERIODO DI VIGENZA 1° periodo 01/01/2017	AREA (Km ^q) 58,35	UBICAZIONE DELLA CONCESSIONE EMILIA ROMAGNA (55,72) LOMBARDIA (2,63)
897	CODICE E DENOMINAZIONE DELLA CONCESSIONE SORESINA	TITOLARI DELLA CONCESSIONE e relative quote di partecipazione (%) ENI (100) (r.u.)	PROVVEDIMENTI CONCERNENTI LA CONCESSIONE Data 20/10/1997 Natura del provvedimento Attribuzione	PERIODO DI VIGENZA 1° periodo 01/01/2017	AREA (Km ^q) 84,82	UBICAZIONE DELLA CONCESSIONE LOMBARDIA (84,82)
899	CODICE E DENOMINAZIONE DELLA CONCESSIONE VESCOVATO Nota: Presentata istanza di proroga pubblicata nel B.U.I.G. Anno LV - N. 2.	TITOLARI DELLA CONCESSIONE e relative quote di partecipazione (%) PADANA ENERGIA (100) (r.u.)	PROVVEDIMENTI CONCERNENTI LA CONCESSIONE Data 20/10/1997 8/5/2002 8/5/2002 21/5/2008 9/2/2010 Natura del provvedimento Attribuzione Proroga Approvazione programma lavoro Proroga Trasferimento	PERIODO DI VIGENZA 2 ^a proroga 01/01/2012	AREA (Km ^q) 29,13	UBICAZIONE DELLA CONCESSIONE LOMBARDIA (29,13)
900	CODICE E DENOMINAZIONE DELLA CONCESSIONE VILLAFORTUNA-TRECATE	TITOLARI DELLA CONCESSIONE e relative quote di partecipazione (%) ENI (100) (r.u.)	PROVVEDIMENTI CONCERNENTI LA CONCESSIONE Data 17/2/1998 Natura del provvedimento Attribuzione	PERIODO DI VIGENZA 1° periodo 01/01/2017	AREA (Km ^q) 142,41	UBICAZIONE DELLA CONCESSIONE PIEMONTE (77,76) LOMBARDIA (64,65)

ELENCO DELLE CONCESSIONI DI COLTIVAZIONE ACCORDATE NELLA TERRAFERMA - Aggiornamento 31/agosto/2011

902	CODICE E DENOMINAZIONE DELLA CONCESSIONE DOSSO DEGLI ANGELI	TITOLARI DELLA CONCESSIONE e relative quote di partecipazione (%) ENI (100) (r.u.)	Data 23/2/1998	PROVVEDIMENTI CONCERNENTI LA CONCESSIONE Natura del provvedimento Attribuzione	Decorrenza 1/1/1997	BUIG XLII - 3	PERIODO DI VIGENZA 1° periodo	SCADENZA 01/01/2017	AREA (Kmq) 118,46	UBICAZIONE DELLA CONCESSIONE EMILIA ROMAGNA (118,46)
904	CODICE E DENOMINAZIONE DELLA CONCESSIONE GAGGIANO	TITOLARI DELLA CONCESSIONE e relative quote di partecipazione (%) ENI (100) (r.u.)	Data 17/3/1998	PROVVEDIMENTI CONCERNENTI LA CONCESSIONE Natura del provvedimento Attribuzione	Decorrenza 1/1/1997	BUIG XLII - 4	PERIODO DI VIGENZA 1° periodo	SCADENZA 01/01/2007	AREA (Kmq) 101,64	UBICAZIONE DELLA CONCESSIONE LOMBARDIA (101,64)
	Nota: Presentata istanza di proroga pubblicata nel B.U.I.G. Anno L - N. 1.									
905	CODICE E DENOMINAZIONE DELLA CONCESSIONE BAGNOLO MELLA	TITOLARI DELLA CONCESSIONE e relative quote di partecipazione (%) ENI (100) (r.u.)	Data 21/4/1998	PROVVEDIMENTI CONCERNENTI LA CONCESSIONE Natura del provvedimento Attribuzione	Decorrenza 1/1/1997	BUIG XLII - 5	PERIODO DI VIGENZA 1° periodo	SCADENZA 01/01/2017	AREA (Kmq) 60,43	UBICAZIONE DELLA CONCESSIONE LOMBARDIA (60,43)
906	CODICE E DENOMINAZIONE DELLA CONCESSIONE SAN GERVASIO	TITOLARI DELLA CONCESSIONE e relative quote di partecipazione (%) ENI (100) (r.u.)	Data 21/4/1998	PROVVEDIMENTI CONCERNENTI LA CONCESSIONE Natura del provvedimento Attribuzione	Decorrenza 1/1/1997	BUIG XLII - 5	PERIODO DI VIGENZA 1° periodo	SCADENZA 01/01/2017	AREA (Kmq) 77,45	UBICAZIONE DELLA CONCESSIONE LOMBARDIA (77,45)
908	CODICE E DENOMINAZIONE DELLA CONCESSIONE OVANENGO	TITOLARI DELLA CONCESSIONE e relative quote di partecipazione (%) PADANA ENERGIA (100) (r.u.)	Data 22/5/1998 9/2/2010	PROVVEDIMENTI CONCERNENTI LA CONCESSIONE Natura del provvedimento Attribuzione Trasferimento	Decorrenza 1/1/1997 1/1/2010	BUIG XLII - 6 LIV - 3	PERIODO DI VIGENZA 1° periodo	SCADENZA 01/01/2017	AREA (Kmq) 41,11	UBICAZIONE DELLA CONCESSIONE LOMBARDIA (41,11)
910	CODICE E DENOMINAZIONE DELLA CONCESSIONE CANONICA	TITOLARI DELLA CONCESSIONE e relative quote di partecipazione (%) ENI (100) (r.u.)	Data 18/6/1998	PROVVEDIMENTI CONCERNENTI LA CONCESSIONE Natura del provvedimento Attribuzione	Decorrenza 1/1/1997	BUIG XLII - 6	PERIODO DI VIGENZA 1° periodo	SCADENZA 01/01/2002	AREA (Kmq) 53,02	UBICAZIONE DELLA CONCESSIONE LOMBARDIA (53,02)
	Nota: Presentata istanza di proroga pubblicata nel B.U.I.G. Anno XLV - N. 8. Presentata istanza di proroga pubblicata nel B.U.I.G. Anno LV - N. 1.									
911	CODICE E DENOMINAZIONE DELLA CONCESSIONE PESSANO	TITOLARI DELLA CONCESSIONE e relative quote di partecipazione (%) ENI (100) (r.u.)	Data 18/6/1998	PROVVEDIMENTI CONCERNENTI LA CONCESSIONE Natura del provvedimento Attribuzione	Decorrenza 1/1/1997	BUIG XLII - 6	PERIODO DI VIGENZA 1° periodo	SCADENZA 01/01/2012	AREA (Kmq) 57,85	UBICAZIONE DELLA CONCESSIONE LOMBARDIA (57,85)
	Nota: Presentata istanza di proroga pubblicata nel B.U.I.G. Anno LV - N. 1.									

ELENCO DELLE CONCESSIONI DI COLTIVAZIONE ACCORDATE NELLA TERRAFERMA - Aggiornamento 31/agosto/2011

913	CODICE E DENOMINAZIONE DELLA CONCESSIONE SETTALA	TITOLARI DELLA CONCESSIONE e relative quote di partecipazione (%) PADANA ENERGIA (100) (r.u.)	PROVVEDIMENTI CONCERNENTI LA CONCESSIONE Data 18/6/1998 15/10/2001 9/2/2010 Natura del provvedimento Attribuzione Conferma Trasferimento	Decorrenza 1/1/1997 15/10/2001 1/1/2010	BUIG XLII - 6 XLV - 11 LIV - 3	PERIODO DI VIGENZA 1° periodo	SCADENZA 01/01/2017	AREA (Kmq) 84,55	UBICAZIONE DELLA CONCESSIONE LOMBARDIA (84,55)
914	CODICE E DENOMINAZIONE DELLA CONCESSIONE SPILAMBERTO	TITOLARI DELLA CONCESSIONE e relative quote di partecipazione (%) PADANA ENERGIA (100) (r.u.)	PROVVEDIMENTI CONCERNENTI LA CONCESSIONE Data 8/6/1998 9/2/2010 Natura del provvedimento Attribuzione Trasferimento	Decorrenza 1/1/1997 1/1/2010	BUIG XLII - 6 LIV - 3	PERIODO DI VIGENZA 1° periodo	SCADENZA 01/01/2017	AREA (Kmq) 139,82	UBICAZIONE DELLA CONCESSIONE EMILIA ROMAGNA (139,82)
915	CODICE E DENOMINAZIONE DELLA CONCESSIONE MIRANDOLA	TITOLARI DELLA CONCESSIONE e relative quote di partecipazione (%) PADANA ENERGIA (100) (r.u.)	PROVVEDIMENTI CONCERNENTI LA CONCESSIONE Data 15/6/1998 9/2/2010 Natura del provvedimento Attribuzione Trasferimento	Decorrenza 1/1/1997 1/1/2010	BUIG XLII - 6 LIV - 3	PERIODO DI VIGENZA 1° periodo	SCADENZA 01/01/2017	AREA (Kmq) 121,96	UBICAZIONE DELLA CONCESSIONE EMILIA ROMAGNA (121,96) LOMBARDIA (0,37)
916	CODICE E DENOMINAZIONE DELLA CONCESSIONE PORTO CORSINI TERRA	TITOLARI DELLA CONCESSIONE e relative quote di partecipazione (%) PADANA ENERGIA (100) (r.u.)	PROVVEDIMENTI CONCERNENTI LA CONCESSIONE Data 15/6/1998 9/2/2010 Natura del provvedimento Attribuzione Trasferimento	Decorrenza 1/1/1997 1/1/2010	BUIG XLII - 6 LIV - 3	PERIODO DI VIGENZA 1° periodo	SCADENZA 01/01/2017	AREA (Kmq) 56,65	UBICAZIONE DELLA CONCESSIONE EMILIA ROMAGNA (56,65)
917	CODICE E DENOMINAZIONE DELLA CONCESSIONE RAVENNA TERRA	TITOLARI DELLA CONCESSIONE e relative quote di partecipazione (%) PADANA ENERGIA (100) (r.u.)	PROVVEDIMENTI CONCERNENTI LA CONCESSIONE Data 15/6/1998 9/2/2010 Natura del provvedimento Attribuzione Trasferimento	Decorrenza 1/1/1997 1/1/2010	BUIG XLII - 6 LIV - 3	PERIODO DI VIGENZA 1° periodo	SCADENZA 01/01/2012	AREA (Kmq) 98,28	UBICAZIONE DELLA CONCESSIONE EMILIA ROMAGNA (98,28)
918	CODICE E DENOMINAZIONE DELLA CONCESSIONE RECOVATO	TITOLARI DELLA CONCESSIONE e relative quote di partecipazione (%) GAS PLUS ITALIANA (100) (r.u.)	PROVVEDIMENTI CONCERNENTI LA CONCESSIONE Data 15/6/1998 26/4/2001 12/2/2004 20/7/2004 12/11/2010 Natura del provvedimento Attribuzione Trasferimento Cambio intestazione Cambio intestazione Approvazione nuovo programma lavoro	Decorrenza 1/1/1997 26/2/2001 1/1/2004 18/5/2004 12/11/2010	BUIG XLII - 6 XLV - 5 XLVIII - 3 XLVIII - 8 LIV - 12	PERIODO DI VIGENZA 1° periodo	SCADENZA 01/01/2017	AREA (Kmq) 36,75	UBICAZIONE DELLA CONCESSIONE EMILIA ROMAGNA (36,75)

Nota: Presentata istanza di proroga pubblicata nel B.U.I.G. Anno LV - N. 2.

ELENCO DELLE CONCESSIONI DI COLTIVAZIONE ACCORDATE NELLA TERRAFERMA - Aggiornamento 31/agosto/2011

919	CODICE E DENOMINAZIONE DELLA CONCESSIONE RIVALTA Nota: Presentata istanza di proroga pubblicata nel B.U.I.G. - Anno XLV - N. 1	TITOLARI DELLA CONCESSIONE e relative quote di partecipazione (%) ENI (100) (r.u.)	PROVVEDIMENTI CONCERNENTI LA CONCESSIONE Data 15/6/1998 Natura del provvedimento Attribuzione	PERIODO DI VIGENZA 1° periodo 1/1/1997 XLII - 6	SCADENZA 01/01/2002	UBICAZIONE DELLA CONCESSIONE EMILIA ROMAGNA (19,59)
920	CODICE E DENOMINAZIONE DELLA CONCESSIONE SAN POTTIO Nota: Presentata istanza di proroga pubblicata nel B.U.I.G. - Anno L - N. 1. Presentata istanza di proroga pubblicata nel B.U.I.G. - Anno LIV - N. 4.	TITOLARI DELLA CONCESSIONE e relative quote di partecipazione (%) PADANA ENERGIA (100) (r.u.)	PROVVEDIMENTI CONCERNENTI LA CONCESSIONE Data 15/6/1998 10/3/2004 9/2/2010 Natura del provvedimento Attribuzione Proroga Trasferimento	PERIODO DI VIGENZA 1ª proroga 1/1/1997 1/1/2002 1/1/2010 XLII - 6 XLVIII - 4 LIV - 3	SCADENZA 01/01/2007	UBICAZIONE DELLA CONCESSIONE EMILIA ROMAGNA (73,78)
921	CODICE E DENOMINAZIONE DELLA CONCESSIONE TRESIGALLO Nota: Presentata istanza di rinuncia pubblicata nel B.U.I.G. - Anno XLVIII - N. 9.	TITOLARI DELLA CONCESSIONE e relative quote di partecipazione (%) ENI (100) (r.u.)	PROVVEDIMENTI CONCERNENTI LA CONCESSIONE Data 15/6/1998 15/10/2001 Natura del provvedimento Attribuzione Conferma	PERIODO DI VIGENZA 1° periodo 1/1/1997 15/10/2001 XLII - 6 XLV - 11	SCADENZA 01/01/2017	UBICAZIONE DELLA CONCESSIONE EMILIA ROMAGNA (100,15)
922	CODICE E DENOMINAZIONE DELLA CONCESSIONE ALFONSINE	TITOLARI DELLA CONCESSIONE e relative quote di partecipazione (%) ENI (100) (r.u.)	PROVVEDIMENTI CONCERNENTI LA CONCESSIONE Data 18/6/1998 27/9/2001 Natura del provvedimento Attribuzione Conferma	PERIODO DI VIGENZA 1° periodo 1/1/1997 27/9/2001 XLII - 6 XLV - 10	SCADENZA 01/01/2017	UBICAZIONE DELLA CONCESSIONE EMILIA ROMAGNA (85,88)
924	CODICE E DENOMINAZIONE DELLA CONCESSIONE SANTERNO	TITOLARI DELLA CONCESSIONE e relative quote di partecipazione (%) PADANA ENERGIA (100) (r.u.)	PROVVEDIMENTI CONCERNENTI LA CONCESSIONE Data 18/6/1998 9/2/2010 Natura del provvedimento Attribuzione Trasferimento	PERIODO DI VIGENZA 1° periodo 1/1/1997 1/1/2010 XLII - 6 LIV - 3	SCADENZA 01/01/2017	UBICAZIONE DELLA CONCESSIONE EMILIA ROMAGNA (39,39)
926	CODICE E DENOMINAZIONE DELLA CONCESSIONE PIETRAMALA Nota: Presentata istanza di proroga pubblicata nel B.U.I.G. - Anno XLIX - N. 7. Presentata istanza di proroga pubblicata nel B.U.I.G. - Anno LV - N. 2.	TITOLARI DELLA CONCESSIONE e relative quote di partecipazione (%) SIM (100) (r.u.)	PROVVEDIMENTI CONCERNENTI LA CONCESSIONE Data 4/8/1999 Natura del provvedimento Unificazione	PERIODO DI VIGENZA 1° periodo 4/8/1999 XLIII - 9	SCADENZA 15/01/2006	UBICAZIONE DELLA CONCESSIONE TOSCANA (21,73) EMILIA ROMAGNA (5,43)

ELENCO DELLE CONCESSIONI DI COLTIVAZIONE ACCORDATE NELLA TERRAFERMA - Aggiornamento 31/agosto/2011

927	CODICE E DENOMINAZIONE DELLA CONCESSIONE RECOLETA	TITOLARI DELLA CONCESSIONE e relative quote di partecipazione (%) GAS PLUS ITALIANA (100) (r.u.)	PROVVEDIMENTI CONCERNENTI LA CONCESSIONE Data 8/9/1999 Conferimento 12/2/2004 Cambio intestazione 20/7/2004 Cambio intestazione	PERIODO DI VIGENZA 1° periodo XLIII - 10 XLVIII - 3 XLVIII - 8	SCADENZA 08/09/2019	AREA (Km^q) 44,62	UBICAZIONE DELLA CONCESSIONE BASILICATA (44,62)
928	CODICE E DENOMINAZIONE DELLA CONCESSIONE GORGOGNONE	TITOLARI DELLA CONCESSIONE e relative quote di partecipazione (%) TOTAL E&P ITALIA (50) (r.u.) SHELL ITALIA E&P (25) ESSO ITALIANA (25)	PROVVEDIMENTI CONCERNENTI LA CONCESSIONE Data 19/11/1999 Unificazione 16/3/2000 Approvazione nuovo programma di ricerca 20/3/2000 Cambio intestazione quota 29/11/2000 Cambio intestazione quota 20/4/2001 Cambio intestazione quota 15/11/2002 Trasferimento quota e nomina r.u. 5/6/2003 Cambio intestazione quota 16/7/2003 Cambio intestazione quota 12/2/2004 Cambio intestazione quota 31/7/2007 Adeguamento programma lavori 9/2/2010 Trasferimento quota 30/6/2011 Proroga	PERIODO DI VIGENZA 1° proroga XLIII - 12 XLIV - 5 XLIV - 4 XLIV - 12 XLV - 5 XLVI - 12 XLVII - 7 XLVIII - 8 LI - 8 LIV - 3 LV - 7	SCADENZA 14/07/2023	AREA (Km^q) 290,59	UBICAZIONE DELLA CONCESSIONE BASILICATA (290,59)
930	CODICE E DENOMINAZIONE DELLA CONCESSIONE MIGLIANICO	TITOLARI DELLA CONCESSIONE e relative quote di partecipazione (%) ADRIATICA IDROCARBURI (100) (r.u.)	PROVVEDIMENTI CONCERNENTI LA CONCESSIONE Data 19/4/2002 Conferimento 6/7/2005 Modifica programma lavoro 9/2/2010 Trasferimento	PERIODO DI VIGENZA 1° periodo XLVI - 5 XLIX - 8 LIV - 3	SCADENZA 19/04/2022	AREA (Km^q) 29,3	UBICAZIONE DELLA CONCESSIONE ABRUZZO (29,3)
931	CODICE E DENOMINAZIONE DELLA CONCESSIONE QUARTO	TITOLARI DELLA CONCESSIONE e relative quote di partecipazione (%) PADANA ENERGIA (66,66666666667) (r.u.) EDISON (33,333333333333)	PROVVEDIMENTI CONCERNENTI LA CONCESSIONE Data 12/1/2004 Conferimento 12/2/2004 Intestazione quota 9/2/2010 Trasferimento quota	PERIODO DI VIGENZA 1° periodo XLVIII - 2 XLVIII - 3 LIV - 3	SCADENZA 12/01/2024	AREA (Km^q) 58,42	UBICAZIONE DELLA CONCESSIONE EMILIA ROMAGNA (58,42)
932	CODICE E DENOMINAZIONE DELLA CONCESSIONE VAL D'AGRI	TITOLARI DELLA CONCESSIONE e relative quote di partecipazione (%) ENI (60,77) (r.u.) SHELL ITALIA E&P (39,23)	PROVVEDIMENTI CONCERNENTI LA CONCESSIONE Data 28/12/2005 Unificazione 18/2/2008 Adeguamento ripartizione quote	PERIODO DI VIGENZA 1° periodo L - 1 LII - 3	SCADENZA 26/10/2019	AREA (Km^q) 660,15	UBICAZIONE DELLA CONCESSIONE BASILICATA (660,15)

ELENCO DELLE CONCESSIONI DI COLTIVAZIONE ACCORDATE NELLA TERRAFERMA - Aggiornamento 31/ agosto/ 2011

933	CODICE E DENOMINAZIONE DELLA CONCESSIONE CAPPARUCCIA	TITOLARI DELLA CONCESSIONE e relative quote di partecipazione (%)	PROVVEDIMENTI CONCERNENTI LA CONCESSIONE		PERIODO DI VIGENZA	SCADENZA	AREA (Kmq)	UBICAZIONE DELLA CONCESSIONE
		ADRIATICA IDROCARBURI (77,8) (r.u.) EDISON (22,2)	Data 7/10/2008 9/2/2010	Natura del provvedimento Conferimento Trasferimento quota				
934	CODICE E DENOMINAZIONE DELLA CONCESSIONE CASCINA CASTELLO	TITOLARI DELLA CONCESSIONE e relative quote di partecipazione (%)	PROVVEDIMENTI CONCERNENTI LA CONCESSIONE		PERIODO DI VIGENZA	SCADENZA	AREA (Kmq)	UBICAZIONE DELLA CONCESSIONE
		NORTHSUN ITALIA (100) (r.u.)	Data 22/10/2008	Natura del provvedimento Conferimento				
Nota: Presentata istanza di ampliamento pubblicata nel B.U.I.G. Anno LV - N. 4.								
935	CODICE E DENOMINAZIONE DELLA CONCESSIONE SILLARO	TITOLARI DELLA CONCESSIONE e relative quote di partecipazione (%)	PROVVEDIMENTI CONCERNENTI LA CONCESSIONE		PERIODO DI VIGENZA	SCADENZA	AREA (Kmq)	UBICAZIONE DELLA CONCESSIONE
		NORTHSUN ITALIA (65) (r.u.) PO VALLEY OPERATIONS PTY (35)	Data 29/10/2008	Natura del provvedimento Conferimento				

ELENCO DELLE CONCESSIONI DI COLTIVAZIONE ACCORDATE IN SICILIA - Aggiornamento 31/agosto/2011

CONCESSIONI DI COLTIVAZIONE ACCORDATE IN SICILIA

Legge Regionale 20 marzo 1950 n.30 e successive modificazioni

In Sicilia sono vigenti n. 14 CONCESSIONI DI COLTIVAZIONE per complessivi 596,85 Km²

Regione	Numero concessioni	Superficie (Km ²)
SICILIA	14	596,85

Nota:
In Sicilia, per la sola terraferma, in virtù dello statuto speciale della regione, la competenza normativa e amministrativa è completamente autonoma. I dati riportati sono forniti dal competente ufficio regionale.

ELENCO DELLE CONCESSIONI DI COLTIVAZIONE ACCORDATE IN SICILIA - Aggiornamento 31/ agosto/ 2011

320	CODICE E DENOMINAZIONE DELLA CONCESSIONE BRONTE - S.NICOLA	TITOLARI DELLA CONCESSIONE e relative quote di partecipazione (%) ENI MEDITERRANEA IDROCARBURI (100) (r.u.)	Data	PROVVEDIMENTI CONCERNENTI LA CONCESSIONE Natura del provvedimento	Decorrenza	BUIG	PERIODO DI VIGENZA 1ª proroga	SCADENZA 02/03/2013	AREA (Kmq) 14,23	UBICAZIONE DELLA CONCESSIONE SICILIA (14,23)
321	CODICE E DENOMINAZIONE DELLA CONCESSIONE COMISO II	TITOLARI DELLA CONCESSIONE e relative quote di partecipazione (%) EDISON (100) (r.u.)	Data	PROVVEDIMENTI CONCERNENTI LA CONCESSIONE Natura del provvedimento	Decorrenza	BUIG	PERIODO DI VIGENZA 3ª proroga	SCADENZA 20/05/2011	AREA (Kmq) 3,7	UBICAZIONE DELLA CONCESSIONE SICILIA (3,7)
							Nota: Proroga in istruttoria			
322	CODICE E DENOMINAZIONE DELLA CONCESSIONE FIUMETTO	TITOLARI DELLA CONCESSIONE e relative quote di partecipazione (%) ENI MEDITERRANEA IDROCARBURI (100) (r.u.)	Data	PROVVEDIMENTI CONCERNENTI LA CONCESSIONE Natura del provvedimento	Decorrenza	BUIG	PERIODO DI VIGENZA 1º periodo	SCADENZA 24/08/2011	AREA (Kmq) 20,94	UBICAZIONE DELLA CONCESSIONE SICILIA (20,94)
							Nota: Proroga in istruttoria			
323	CODICE E DENOMINAZIONE DELLA CONCESSIONE GAGLIANO	TITOLARI DELLA CONCESSIONE e relative quote di partecipazione (%) ENI MEDITERRANEA IDROCARBURI (100) (r.u.)	Data	PROVVEDIMENTI CONCERNENTI LA CONCESSIONE Natura del provvedimento	Decorrenza	BUIG	PERIODO DI VIGENZA 1ª proroga	SCADENZA 01/09/2012	AREA (Kmq) 116,23	UBICAZIONE DELLA CONCESSIONE SICILIA (116,23)
324	CODICE E DENOMINAZIONE DELLA CONCESSIONE GELA	TITOLARI DELLA CONCESSIONE e relative quote di partecipazione (%) ENI MEDITERRANEA IDROCARBURI (100) (r.u.)	Data	PROVVEDIMENTI CONCERNENTI LA CONCESSIONE Natura del provvedimento	Decorrenza	BUIG	PERIODO DI VIGENZA 1ª proroga	SCADENZA 09/08/2018	AREA (Kmq) 92,22	UBICAZIONE DELLA CONCESSIONE SICILIA (92,22)
325	CODICE E DENOMINAZIONE DELLA CONCESSIONE GIAURONE	TITOLARI DELLA CONCESSIONE e relative quote di partecipazione (%) ENI MEDITERRANEA IDROCARBURI (100) (r.u.)	Data	PROVVEDIMENTI CONCERNENTI LA CONCESSIONE Natura del provvedimento	Decorrenza	BUIG	PERIODO DI VIGENZA 1ª proroga	SCADENZA 29/09/2014	AREA (Kmq) 13	UBICAZIONE DELLA CONCESSIONE SICILIA (13)
326	CODICE E DENOMINAZIONE DELLA CONCESSIONE IRMINIO	TITOLARI DELLA CONCESSIONE e relative quote di partecipazione (%) IRMINIO (100) (r.u.)	Data	PROVVEDIMENTI CONCERNENTI LA CONCESSIONE Natura del provvedimento	Decorrenza	BUIG	PERIODO DI VIGENZA 1ª proroga	SCADENZA 25/01/2022	AREA (Kmq) 39,76	UBICAZIONE DELLA CONCESSIONE SICILIA (39,76)
327	CODICE E DENOMINAZIONE DELLA CONCESSIONE LIPPONE - MAZARA DEL VALLO	TITOLARI DELLA CONCESSIONE e relative quote di partecipazione (%) ENI MEDITERRANEA IDROCARBURI (100) (r.u.)	Data	PROVVEDIMENTI CONCERNENTI LA CONCESSIONE Natura del provvedimento	Decorrenza	BUIG	PERIODO DI VIGENZA 2ª proroga	SCADENZA 13/10/2012	AREA (Kmq) 16,57	UBICAZIONE DELLA CONCESSIONE SICILIA (16,57)

ELENCO DELLE CONCESSIONI DI COLTIVAZIONE ACCORDATE IN SICILIA - Aggiornamento 31/ agosto / 2011

328	CODICE E DENOMINAZIONE DELLA CONCESSIONE	TITOLARI DELLA CONCESSIONE e relative quote di partecipazione (%)	PROVVEDIMENTI CONCERNENTI LA CONCESSIONE		PERIODO DI VIGENZA	SCADENZA	AREA (Kmq)	UBICAZIONE DELLA CONCESSIONE
	RAGUSA	ENI MEDITERRANEA IDROCARBURI (100) (r.u.)	Data	Natura del provvedimento	1 ^a proroga	30/11/2014	77,56	SICILIA (77,56)
				Decorrenza				
329	CODICE E DENOMINAZIONE DELLA CONCESSIONE	TITOLARI DELLA CONCESSIONE e relative quote di partecipazione (%)	PROVVEDIMENTI CONCERNENTI LA CONCESSIONE		PERIODO DI VIGENZA	SCADENZA	AREA (Kmq)	UBICAZIONE DELLA CONCESSIONE
	ROCCA CAVALLO	ENI MEDITERRANEA IDROCARBURI (100) (r.u.)	Data	Natura del provvedimento	1° periodo	08/06/2011	37,31	SICILIA (37,31)
				Decorrenza				
330	CODICE E DENOMINAZIONE DELLA CONCESSIONE	TITOLARI DELLA CONCESSIONE e relative quote di partecipazione (%)	PROVVEDIMENTI CONCERNENTI LA CONCESSIONE		PERIODO DI VIGENZA	SCADENZA	AREA (Kmq)	UBICAZIONE DELLA CONCESSIONE
	NOTO	ENI MEDITERRANEA IDROCARBURI (100) (r.u.)	Data	Natura del provvedimento	1° periodo	08/01/2019	21,4	SICILIA (21,4)
				Decorrenza				
331	CODICE E DENOMINAZIONE DELLA CONCESSIONE	TITOLARI DELLA CONCESSIONE e relative quote di partecipazione (%)	PROVVEDIMENTI CONCERNENTI LA CONCESSIONE		PERIODO DI VIGENZA	SCADENZA	AREA (Kmq)	UBICAZIONE DELLA CONCESSIONE
	CASE SCHILLACI	ENI MEDITERRANEA IDROCARBURI (100) (r.u.)	Data	Natura del provvedimento	1° periodo	01/07/2024	52,5	SICILIA (52,5)
				Decorrenza				
332	CODICE E DENOMINAZIONE DELLA CONCESSIONE	TITOLARI DELLA CONCESSIONE e relative quote di partecipazione (%)	PROVVEDIMENTI CONCERNENTI LA CONCESSIONE		PERIODO DI VIGENZA	SCADENZA	AREA (Kmq)	UBICAZIONE DELLA CONCESSIONE
	SAMPERI	ENI MEDITERRANEA IDROCARBURI (100) (r.u.)	Data	Natura del provvedimento	1° periodo	30/09/2024	69,2	SICILIA (69,2)
				Decorrenza				
333	CODICE E DENOMINAZIONE DELLA CONCESSIONE	TITOLARI DELLA CONCESSIONE e relative quote di partecipazione (%)	PROVVEDIMENTI CONCERNENTI LA CONCESSIONE		PERIODO DI VIGENZA	SCADENZA	AREA (Kmq)	UBICAZIONE DELLA CONCESSIONE
	S. ANNA	ENI MEDITERRANEA IDROCARBURI (45) (r.u.) IRMINIO (30) EDISON (25)	Data	Natura del provvedimento	1° periodo	29/04/2029	22,23	SICILIA (22,23)
				Decorrenza				

Nota: Proroga in istruttoria

ELENCO DELLE CONCESSIONI DI COLTIVAZIONE ACCORDATE NEL SOTTOFONDO MARINO - Aggiornamento 31/agosto/2011

CONCESSIONI DI COLTIVAZIONE ACCORDATE NEL SOTTOFONDO MARINO

Leggi 21 luglio 1967, n. 613 e successive modificazioni, 9 gennaio 1991, n. 9 e Decreto Legislativo 25 novembre 1996, n. 625

Nel sottofondo marino sono vigenti n. 66 CONCESSIONI DI COLTIVAZIONE per complessivi 8955,07 Km²

Zona marina	Numero concessioni	Superficie (Km ²)
EMILIA ROMAGNA	0	15,00
ZONA A	38	4.143,35
ZONA B	19	3.365,13
ZONA C	3	659,51
ZONA D	3	153,40
ZONA F	3	618,68

Nota:

Nel caso di titoli afferenti a due o più zone finitime, a ciascuna di tali zone viene attribuita la parte di area del titolo minerario ad essa afferente e l'unità mineraria viene attribuita alla zona cui compete la parte maggiore dell'area del titolo medesimo

ELENCO DELLE CONCESSIONI DI COLTIVAZIONE ACCORDATE NEL SOTTOFONDO MARINO - Aggiornamento 31/ agosto/ 2011

952 CODICE E DENOMINAZIONE DELLA CONCESSIONE	TITOLARI DELLA CONCESSIONE e relative quote di partecipazione (%) ENI (100) (r.u.)	PROVVEDIMENTI CONCERNENTI LA CONCESSIONE		PERIODO DI VIGENZA	SCADENZA	AREA (Kmq)	UBICAZIONE DELLA CONCESSIONE
		Data	Natura del provvedimento				
CERVIA MARE Nota: Presentata istanza di proroga pubblicata nel B.U.I.G. Anno LIV - N. 10		24/2/1967	Natura del provvedimento	12/9/1966	XI - 5	30	ZONA A (30)
		12/3/1968	Conferimento	12/9/1966	XII - 7		
		31/7/1986	Conferma	12/9/1966	XXXI - 3		
		24/3/1992	Approvazione piano sviluppo	31/7/1986	XXXVI - 5		
		26/8/1996	Approvazione nuovo piano sviluppo	24/3/1992	XL - 9		
		13/2/1998	Proroga	12/9/1996	XLII - 3		
		20/2/2001	Cambio intestazione	1/1/1998	XLV - 3		
		23/8/2006	Modifica programma sviluppo	20/2/2001	L - 9		
			Proroga	12/9/2006			
953 CODICE E DENOMINAZIONE DELLA CONCESSIONE	TITOLARI DELLA CONCESSIONE e relative quote di partecipazione (%) ENI (100) (r.u.)	PROVVEDIMENTI CONCERNENTI LA CONCESSIONE		PERIODO DI VIGENZA	SCADENZA	AREA (Kmq)	UBICAZIONE DELLA CONCESSIONE
Data	Natura del provvedimento	Decorrenza	BUIG				
FASCIA CERVIA MARE Nota: Presentata istanza di proroga pubblicata nel B.U.I.G. Anno LV - N. 9.		1/8/1967	Natura del provvedimento	1/8/1967	XI - 9	27,0196	ZONA A (27,02)
		12/3/1968	Conferimento	1/8/1967	XII - 9		
		31/7/1986	Conferma	31/7/1986	XXXI - 3		
		24/3/1992	Approvazione piano sviluppo	24/3/1992	XXXVI - 5		
		21/11/1997	Approvazione nuovo piano sviluppo	1/8/1997	XLII - 12		
		13/2/1998	Proroga	1/1/1998	XLII - 3		
		20/2/2001	Cambio intestazione	20/2/2001	XLV - 3		
		10/6/2008	Modifica programma sviluppo	1/8/2007	LII - 7		
			Proroga				
954 CODICE E DENOMINAZIONE DELLA CONCESSIONE	TITOLARI DELLA CONCESSIONE e relative quote di partecipazione (%) EDISON (95) (r.u.) GAS PLUS ITALIANA (5)	PROVVEDIMENTI CONCERNENTI LA CONCESSIONE		PERIODO DI VIGENZA	SCADENZA	AREA (Kmq)	UBICAZIONE DELLA CONCESSIONE
Data	Natura del provvedimento	Decorrenza	BUIG				
B.C 1.LF		27/8/1970	Natura del provvedimento	27/8/1970	XV - 2	93,19	ZONA B (93,19)
		2/9/1974	Conferimento	29/5/1974	XIX - 1		
		19/4/1979	Ampliamento	27/11/1978	XXIII - 8		
		4/8/1993	Cambio intestazione quota	23/4/1992	XXXVII - 10		
		9/5/1996	Cambio intestazione quota	1/1/1996	XL - 6		
		9/5/1996	Cambio intestazione quota	1/3/1996	XL - 6		
		23/11/1998	Cambio intestazione quota	29/6/1998	XLII - 12		
		15/9/1999	Cambio intestazione quota	1/7/1999	XLIII - 10		
		31/5/2001	Proroga	27/8/2000	XLV - 6		
		12/2/2004	Cambio intestazione quota	1/12/2003	XLVIII - 3		
		12/2/2004	Cambio intestazione quota	1/1/2004	XLVIII - 3		
		20/7/2004	Cambio intestazione quota	18/5/2004	XLVIII - 8		
		16/4/2010	Proroga	27/8/2010	LIV - 5		

ELENCO DELLE CONCESSIONI DI COLTIVAZIONE ACCORDATE NEL SOTTOFONDO MARINO - Aggiornamento 31/agosto/2011

955	CODICE E DENOMINAZIONE DELLA CONCESSIONE	TITOLARI DELLA CONCESSIONE e relative quote di partecipazione (%)	PROVVEDIMENTI CONCERNENTI LA CONCESSIONE		PERIODO DI VIGENZA	SCADENZA	AREA (Kmq)	UBICAZIONE DELLA CONCESSIONE
			Data	Natura del provvedimento				
C.C 1.AG		ENI MEDITERRANEA IDROCARBURI (100) (r.u.)	6/10/1970	Rinnovo	18/8/1967	XV - 1		
			2/9/1996	Modifica programma lavoro	2/9/1996	XL - 10		
			28/4/1997	Proroga	18/8/1997	XLI - 5		
			22/7/1997	Approvazione nuovo piano sviluppo	22/7/1997	XLI - 8		
			13/2/1998	Cambio intestazione	1/1/1998	XLII - 3		
			3/10/2005	Trasferimento	13/1/2005	XLIX - 11		
			10/6/2008	Proroga	18/8/2007	LII - 7		(79,91)
956								
	CODICE E DENOMINAZIONE DELLA CONCESSIONE	TITOLARI DELLA CONCESSIONE e relative quote di partecipazione (%)	PROVVEDIMENTI CONCERNENTI LA CONCESSIONE		PERIODO DI VIGENZA	SCADENZA	AREA (Kmq)	UBICAZIONE DELLA CONCESSIONE
	A.C 1.AG	ENI (100) (r.u.)	Data	Natura del provvedimento	Decorrenza	BUIG		
			2/12/1970	Conferimento	13/9/1970	XV - 1		
			6/8/1993	Approvazione nuovo piano sviluppo	6/8/1993	XXXVII - 9		
			20/9/1996	Modifica programma sviluppo	20/9/1996	XL - 10		
			13/2/1998	Cambio intestazione	1/1/1998	XLII - 3		
			23/5/2001	Proroga	13/9/2000	XLV - 6		
			7/6/2001	Modifica programma sviluppo	7/6/2001	XLV - 7		(152,94)
957								
	CODICE E DENOMINAZIONE DELLA CONCESSIONE	TITOLARI DELLA CONCESSIONE e relative quote di partecipazione (%)	PROVVEDIMENTI CONCERNENTI LA CONCESSIONE		PERIODO DI VIGENZA	SCADENZA	AREA (Kmq)	UBICAZIONE DELLA CONCESSIONE
	B.C 2.LF	EDISON (95) (r.u.) GAS PLUS ITALIANA (5)	Data	Natura del provvedimento	Decorrenza	BUIG		
			2/12/1970	Conferimento	2/12/1970	XV - 1		
			24/4/1979	Cambio intestazione quota	27/11/1978	XXIII - 7		
			4/8/1993	Cambio intestazione quota	23/4/1992	XXXVII - 10		
			9/5/1996	Cambio intestazione quota	1/1/1996	XL - 6		
			9/5/1996	Cambio intestazione quota	1/3/1996	XL - 6		
			23/11/1998	Cambio intestazione quota	29/6/1998	XLII - 12		
			15/9/1999	Cambio intestazione quota	1/7/1999	XLIII - 10		
			31/5/2001	Proroga	2/12/2000	XLV - 6		
			12/2/2004	Cambio intestazione quota	1/12/2003	XLVIII - 3		
			12/2/2004	Cambio intestazione quota	1/1/2004	XLVIII - 3		
			20/7/2004	Cambio intestazione quota	18/5/2004	XLVIII - 8		
			16/4/2010	Proroga	2/12/2010	LIV - 5		(38,07)
958								
	CODICE E DENOMINAZIONE DELLA CONCESSIONE	TITOLARI DELLA CONCESSIONE e relative quote di partecipazione (%)	PROVVEDIMENTI CONCERNENTI LA CONCESSIONE		PERIODO DI VIGENZA	SCADENZA	AREA (Kmq)	UBICAZIONE DELLA CONCESSIONE
	A.C 2.AS	ENI (100) (r.u.)	Data	Natura del provvedimento	Decorrenza	BUIG		
			3/12/1970	Conferimento	3/12/1970	XV - 1		
			10/3/1971	Trasferimento quota	10/3/1971	XV - 4		
			13/2/1998	Cambio intestazione	1/1/1998	XLII - 3		
			13/6/2001	Proroga	3/12/2000	XLV - 7		(54,56)

ELENCO DELLE CONCESSIONI DI COLTIVAZIONE ACCORDATE NEL SOTTOFONDO MARINO - Aggiornamento 31/agosto/2011

959	CODICE E DENOMINAZIONE DELLA CONCESSIONE	TITOLARI DELLA CONCESSIONE e relative quote di partecipazione (%)		PROVVEDIMENTI CONCERNENTI LA CONCESSIONE		PERIODO DI VIGENZA	SCADENZA	AREA (Kmq)	UBICAZIONE DELLA CONCESSIONE
		ENI (100) (r.u.)		Data	Natura del provvedimento				
	A.C 3.AS	ENI (100) (r.u.)		3/12/1970	Conferimento	3/12/1970			
	Nota: Presentata istanza di proroga pubblicata nel B.U.I.G. Anno LV - N. 3.			10/3/1971	Trasferimento quota	10/3/1971			
				6/8/1993	Approvazione nuovo piano sviluppo	6/8/1993	XXXVII - 9		
				20/9/1996	Modifica programma sviluppo	20/9/1996	XL - 10		
				13/2/1998	Cambio intestazione	1/1/1998	XLII - 3		
				13/6/2001	Proroga	3/12/2000	XLV - 7		(23,48) ZONA A
960	CODICE E DENOMINAZIONE DELLA CONCESSIONE	TITOLARI DELLA CONCESSIONE e relative quote di partecipazione (%)		PROVVEDIMENTI CONCERNENTI LA CONCESSIONE		PERIODO DI VIGENZA	SCADENZA	AREA (Kmq)	UBICAZIONE DELLA CONCESSIONE
	A.C 4.AS	ENI (100) (r.u.)		15/3/1973	Conferimento	15/3/1973	XVII - 6		
				7/7/1973	Trasferimento quota	7/7/1973	XVII - 11		
				31/7/1986	Approvazione piano sviluppo	31/7/1986	XXXI - 3		
				24/3/1992	Approvazione nuovo piano sviluppo	24/3/1992	XXXVI - 5		
				13/2/1998	Cambio intestazione	1/1/1998	XLII - 3		
				20/2/2001	Modifica programma sviluppo	20/2/2001	XLV - 3		
				27/11/2003	Proroga	15/3/2003	XLVIII - 1		(23,87) ZONA A
961	CODICE E DENOMINAZIONE DELLA CONCESSIONE	TITOLARI DELLA CONCESSIONE e relative quote di partecipazione (%)		PROVVEDIMENTI CONCERNENTI LA CONCESSIONE		PERIODO DI VIGENZA	SCADENZA	AREA (Kmq)	UBICAZIONE DELLA CONCESSIONE
	B.C 3.AS	ADRIATICA IDROCARBURI (100) (r.u.)		7/7/1973	Conferimento	7/7/1973	XVIII - 2		
	Nota: Presentata istanza di proroga pubblicata nel B.U.I.G. Anno LV - N. 9.			30/10/1974	Trasferimento quota	30/10/1974	XIX - 3		
				7/2/1976	Trasferimento quota	7/2/1976	XX - 5		
				14/12/1981	Ampliamento	27/5/1980	XXVI - 6		
				31/7/1986	Modifica programma lavoro	31/7/1986	XXXI - 2		
				13/2/1998	Cambio intestazione	1/1/1998	XLII - 3		
				4/12/1998	Approvazione programma sviluppo ed esplorazione	4/12/1998	XLIII - 1		
				23/10/2000	Approvazione programma sviluppo e perforazione	23/10/2000	XLIV - 11		
				12/5/2003	Proroga	7/7/2003	XLVII - 6		
				9/2/2010	Trasferimento	1/1/2010	LIV - 3		(221,69) ZONA B
962	CODICE E DENOMINAZIONE DELLA CONCESSIONE	TITOLARI DELLA CONCESSIONE e relative quote di partecipazione (%)		PROVVEDIMENTI CONCERNENTI LA CONCESSIONE		PERIODO DI VIGENZA	SCADENZA	AREA (Kmq)	UBICAZIONE DELLA CONCESSIONE
	B.C 4.AS	ADRIATICA IDROCARBURI (100) (r.u.)		7/7/1973	Conferimento	7/7/1973	XVIII - 2		
	Nota: Presentata istanza di proroga pubblicata nel B.U.I.G. Anno LV - N. 9.			30/10/1974	Trasferimento quota	30/10/1974	XIX - 3		
				7/2/1976	Trasferimento quota	7/2/1976	XX - 5		
				13/2/1998	Cambio intestazione	1/1/1998	XLII - 3		
				7/4/2003	Proroga	7/7/2003	XLVII - 5		
				9/2/2010	Trasferimento	1/1/2010	LIV - 3		(147,17) ZONA B

ELENCO DELLE CONCESSIONI DI COLTIVAZIONE ACCORDATE NEL SOTTOFONDO MARINO - Aggiornamento 31/agosto/2011

963	CODICE E DENOMINAZIONE DELLA CONCESSIONE	TITOLARI DELLA CONCESSIONE e relative quote di partecipazione (%)	PROVVEDIMENTI CONCERNENTI LA CONCESSIONE	PERIODO DI VIGENZA	SCADENZA	AREA (kmq)	UBICAZIONE DELLA CONCESSIONE
	D.C 1.AG	IONICA GAS (100) (r.u.)	Natura del provvedimento Data 7/7/1973 Conferimento 5/7/1994 Aggiornamento programma lavoro 13/2/1998 1/1/1998 XLII - 3 Cambio intestazione 7/7/2003 XLVII - 3 Proroga 1/1/2010 LIV - 3 Trasferimento	1ª proroga 07/07/2013	68,42	ZONA D (68,42)	
	Nota: Presentata istanza di proroga pubblicata nel B.U.I.G. Anno LV - N. 9.						
964	CODICE E DENOMINAZIONE DELLA CONCESSIONE	TITOLARI DELLA CONCESSIONE e relative quote di partecipazione (%)	PROVVEDIMENTI CONCERNENTI LA CONCESSIONE	PERIODO DI VIGENZA	SCADENZA	AREA (kmq)	UBICAZIONE DELLA CONCESSIONE
	A.C 5.AV	ENI (100) (r.u.)	Natura del provvedimento Data 3/3/1974 Conferimento 23/7/1975 Trasferimento quota 9/4/1976 Trasferimento quota 30/6/1980 Trasferimento quota 4/3/1996 Modifica programma lavoro 13/2/1998 XLII - 3 3/12/2004 Proroga	1ª proroga 03/03/2014	19,16	ZONA A (19,16)	
965	CODICE E DENOMINAZIONE DELLA CONCESSIONE	TITOLARI DELLA CONCESSIONE e relative quote di partecipazione (%)	PROVVEDIMENTI CONCERNENTI LA CONCESSIONE	PERIODO DI VIGENZA	SCADENZA	AREA (kmq)	UBICAZIONE DELLA CONCESSIONE
	A.C 7.AS	ENI (100) (r.u.)	Natura del provvedimento Data 12/11/1974 Conferimento 7/2/1976 Trasferimento quota 26/6/1981 Ampliamento 23/10/1979 XXVI - 4 20/11/1985 Modifica programma lavoro 13/2/1998 Cambio intestazione 1/1/1998 XLII - 3 25/1/1999 Modifica programma sviluppo 10/5/2004 Proroga 12/11/2004 XLVIII - 6	1ª proroga 12/11/2014	210,16	ZONA A (210,16)	
966	CODICE E DENOMINAZIONE DELLA CONCESSIONE	TITOLARI DELLA CONCESSIONE e relative quote di partecipazione (%)	PROVVEDIMENTI CONCERNENTI LA CONCESSIONE	PERIODO DI VIGENZA	SCADENZA	AREA (kmq)	UBICAZIONE DELLA CONCESSIONE
	B.C 5.AS	ADRIATICA IDROCARBURI (100) (r.u.)	Natura del provvedimento Data 12/11/1974 Conferimento 7/2/1976 Trasferimento quota 5/10/1996 Modifica programma lavoro 13/2/1998 Cambio intestazione 1/1/1998 XLII - 3 3/12/2004 Proroga 12/11/2004 XLIX - 1 9/2/2010 Trasferimento	1ª proroga 12/11/2014	98,35	ZONA B (98,35)	
967	CODICE E DENOMINAZIONE DELLA CONCESSIONE	TITOLARI DELLA CONCESSIONE e relative quote di partecipazione (%)	PROVVEDIMENTI CONCERNENTI LA CONCESSIONE	PERIODO DI VIGENZA	SCADENZA	AREA (kmq)	UBICAZIONE DELLA CONCESSIONE
	A.C 6.AS	ENI (100) (r.u.)	Natura del provvedimento Data 12/11/1974 Conferimento 7/2/1976 Trasferimento quota 13/2/1998 Cambio intestazione 3/12/2004 Proroga 3/12/2004	1ª proroga 12/11/2014	33,37	ZONA A (33,37)	

ELENCO DELLE CONCESSIONI DI COLTIVAZIONE ACCORDATE NEL SOTTOFONDO MARINO - Aggiornamento 31/Agosto/2011

968

CODICE E DENOMINAZIONE DELLA CONCESSIONE	TITOLARI DELLA CONCESSIONE e relative quote di partecipazione (%)	PROVVEDIMENTI CONCERNENTI LA CONCESSIONE		PERIODO DI VIGENZA	SCADENZA	AREA (Km ^q)	UBICAZIONE DELLA CONCESSIONE
		Data	Natura del provvedimento				
B.C 7.LF Nota: Presentata istanza di unificazione con la concessione «FIUME TENNA» pubblicata nel B.U.I.G. Anno XX - N. 6.	EDISON (95) (r.u.) GAS PLUS ITALIANA (5)	20/5/1975	Natura del provvedimento	29/5/1974	1 ^a proroga	201	ZONA B (201)
		19/4/1979	Conferimento	27/11/1978	XIX - 9		
		7/4/1989	Cambio intestazione quota	7/4/1989	XXIII - 8		
		4/8/1993	Trasferimento quota	23/4/1992	XXXIII - 11		
		4/3/1994	Cambio intestazione quota	2/10/1989	XXXVII - 10		
		4/3/1994	Trasferimento quota	23/3/1993	XXXVIII - 4		
		18/3/1996	Sospensione attività di sviluppo	23/3/1995	XL - 4		
			Proroga				
		9/5/1996	Cambio intestazione quota	1/1/1996	XL - 6		
		9/5/1996	Cambio intestazione quota	1/3/1996	XL - 6		
		30/4/1997	Cambio intestazione quota	30/4/1997	XL - 5		
		23/11/1998	Modifica programma sviluppo	29/6/1998	XLI - 12		
		15/9/1999	Cambio intestazione quota	1/7/1999	XLII - 10		
		12/2/2004	Cambio intestazione quota	1/12/2003	XLIII - 3		
12/2/2004	Cambio intestazione quota	1/1/2004	XLIII - 3				
27/5/2004	Proroga	29/5/2004	XLIII - 6				
20/7/2004	Cambio intestazione quota	18/5/2004	XLVIII - 8				

970

CODICE E DENOMINAZIONE DELLA CONCESSIONE	TITOLARI DELLA CONCESSIONE e relative quote di partecipazione (%)	PROVVEDIMENTI CONCERNENTI LA CONCESSIONE		PERIODO DI VIGENZA	SCADENZA	AREA (Km ^q)	UBICAZIONE DELLA CONCESSIONE
		Data	Natura del provvedimento				
A.C 8.ME	ENI (81) (r.u.) EDISON (19)	5/11/1975	Natura del provvedimento	5/11/1975	1 ^a proroga	51,27	ZONA A (51,27)
		10/6/1976	Conferimento	10/6/1976	XX - 1		
		24/11/1978	Rettifica	24/11/1978	XX - 8		
		16/12/1980	Trasferimento quota	16/12/1980	XXXIII - 7		
		26/4/1983	Estensione titolarità	16/12/1980	XXV - 4		
		25/10/1985	Cambio intestazione quota	26/4/1983	XXVII - 8		
		31/7/1986	Cambio intestazione quota	1/1/1985	XXX - 4		
		19/1/1987	Cambio intestazione quota	24/12/1985	XXXI - 2		
		20/7/1987	Modifica programma lavoro	19/1/1987	XXXI - 8		
		8/11/1988	Trasferimento quota	1/12/1986	XXXII - 4		
		8/8/1991	Cambio intestazione quota	26/11/1987	XXXIII - 7		
		12/5/1992	Trasferimento quota	1/7/1989	XXXVI - 6		
		2/9/1993	Cambio intestazione quota	19/6/1991	XXXVI - 11		
		2/9/1993	Trasferimento quota	1/8/1992	XXXVII - 10		
		9/5/1996	Cambio intestazione quota	4/11/1992	XXXVII - 10		
		6/3/1997	Cambio intestazione quota	1/3/1996	XL - 6		
		6/3/1997	Trasferimento quota	11/7/1996	XLI - 4		
		13/2/1998	Ridominazione	6/3/1997	XLI - 4		
		25/3/1998	Cambio intestazione quota	1/1/1998	XLII - 3		
		20/3/2000	Modifica programma sviluppo	25/3/1998	XLII - 4		
		20/4/2001	Cambio intestazione quota	1/1/2000	XLIV - 4		
		18/9/2001	Cambio intestazione quota	1/10/2000	XLV - 5		
		12/2/2004	Trasferimento quota	29/6/2001	XLV - 10		
		28/11/2005	Intestazione quota	1/12/2003	XLVIII - 3		
			Proroga	5/11/2005	XLIX - 12		
			Approvazione nuovo programma lavoro	28/11/2005	XLIX - 12		

ELENCO DELLE CONCESSIONI DI COLTIVAZIONE ACCORDATE NEL SOTTOFONDO MARINO - Aggiornamento 31/ agosto /2011

971	CODICE E DENOMINAZIONE DELLA CONCESSIONE	TITOLARI DELLA CONCESSIONE e relative quote di partecipazione (%)	PROVVEDIMENTI CONCERNENTI LA CONCESSIONE		PERIODO DI VIGENZA	SCADENZA	AREA (Kmq)	UBICAZIONE DELLA CONCESSIONE	
			Data	Natura del provvedimento					BUIG
B.C 8.LF		EDISON (61,7175) (r.u.) ENI (38,2825)	9/3/1978	Conferimento	XXII - 7	09/03/2018	369,62	ZONA B	
			20/11/1978	Trasferimento quota	XXIII - 3			(369,62)	
			16/7/1979	Cambio intestazione quota	XXIII - 9				
			13/9/1982	Trasferimento quota	XXVI - 12				
			4/4/1984	Modifica programma lavoro	XXVIII - 7				
			8/5/1984	Trasferimento quota	XXVIII - 10				
			20/11/1985	Approvazione programma definitivo	XXX - 4				
			15/4/1987	Trasferimento quota	XXXI - 11				
			3/7/1989	Modifica programma lavoro	XXXIII - 11				
			29/6/1990	Approvazione nuovo programma lavoro	XXXVI - 6				
			9/9/1991	Approvazione nuovo programma di sviluppo e ricerca	XXXV - 10				
			4/8/1993	Cambio intestazione quota	XXXVII - 10				
			13/2/1998	Cambio intestazione quota	XLII - 3				
			23/11/1998	Cambio intestazione quota	XLII - 12				
			15/9/1999	Cambio intestazione quota	XLIII - 10				
12/2/2004	Intestazione quota	XLVIII - 3							
29/2/2008	Approvazione programma lavoro	LII - 3							
			Proroga	LII - 3					
			Proroga	LII - 3					
972	D.C 2.AG	IONICA GAS (100) (r.u.)							
CODICE E DENOMINAZIONE DELLA CONCESSIONE	TITOLARI DELLA CONCESSIONE e relative quote di partecipazione (%)	IONICA GAS (100) (r.u.)	PROVVEDIMENTI CONCERNENTI LA CONCESSIONE		PERIODO DI VIGENZA	SCADENZA	AREA (Kmq)	UBICAZIONE DELLA CONCESSIONE	
			Data	Natura del provvedimento					BUIG
			24/7/1978	Conferimento	XXII - 10	24/07/2018	44,35	ZONA D	
			15/7/1997	Integrazione programma lavoro	XLI - 8			(44,35)	
			13/2/1998	Cambio intestazione	XLII - 3				
			10/6/2008	Proroga	LII - 7				
			9/2/2010	Trasferimento	LIV - 3				
973	B.C 9.AS	ADRIATICA IDROCARBURI (66,666667) (r.u.) EDISON (33,333333)							
CODICE E DENOMINAZIONE DELLA CONCESSIONE	TITOLARI DELLA CONCESSIONE e relative quote di partecipazione (%)	ADRIATICA IDROCARBURI (66,666667) (r.u.) EDISON (33,333333)	PROVVEDIMENTI CONCERNENTI LA CONCESSIONE		PERIODO DI VIGENZA	SCADENZA	AREA (Kmq)	UBICAZIONE DELLA CONCESSIONE	
			Data	Natura del provvedimento					BUIG
			20/11/1978	Conferimento	XXIII - 2	20/11/2018	262,86	ZONA B	
			6/10/1992	Trasferimento quota	XXXVII - 10			(262,86)	
			2/9/1993	Cambio intestazione quota	XXXVII - 10				
			13/2/1998	Cambio intestazione quota	XLII - 3				
			12/2/2004	Intestazione quota	XLVIII - 3				
			10/6/2008	Proroga	LII - 7				
			9/2/2010	Trasferimento quota	LIV - 3				

ELENCO DELLE CONCESSIONI DI COLTIVAZIONE ACCORDATE NEL SOTTOFONDO MARINO - Aggiornamento 31/agosto/2011

975 CODICE E DENOMINAZIONE DELLA CONCESSIONE	TITOLARI DELLA CONCESSIONE e relative quote di partecipazione (%)	PROVVEDIMENTI CONCERNENTI LA CONCESSIONE		PERIODO DI VIGENZA	SCADENZA	AREA (Kmq)	UBICAZIONE DELLA CONCESSIONE		
		Data	Natura del provvedimento						
C.C 3.AG	ENI MEDITERRANEA IDROCARBURI (100) (r.u.)	13/6/1980	Conferimento	XXIV - 11	1 ^a proroga	394,8	ZONA C		
		14/3/1989	Modifica programma lavoro	XXXIII - 11					
		8/5/1996	Modifica programma lavoro	XL - 6					
		22/7/1997	Approvazione nuovo programma di esplorazione	XLI - 8					
		13/2/1998	Cambio intestazione	XLII - 3					
		12/7/2005	Trasferimento	XLIX - 8					
		20/10/2005	Modifica programma lavoro	XLIX - 10					
		1/3/2010	Proroga	LIV - 4					
976	ENI (100) (r.u.)	16/12/1980	Conferimento	XXV - 4	1° periodo	47,84	ZONA F		
		5/6/1995	Sospensione attività di sviluppo e produzione	XXXIX - 7			(24,11)		
		23/6/1997	Proroga sosp. attività di sviluppo e produzione	XLI - 7			ZONA D		
		13/2/1998	Cambio intestazione	XLII - 3			(23,73)		
		977	ADRIATICA IDROCARBURI (51) (r.u.) EDISON (49)	16/12/1980	Conferimento	XXV - 5	1 ^a proroga	216,85	ZONA B
				7/7/1989	Approvazione integrazione programma	XXXIV - 2			(216,85)
				6/10/1992	Trasferimento quota	XXXVII - 10			
				2/9/1993	Cambio intestazione quota	XXXVII - 10			
13/2/1998	Cambio intestazione quota			XLII - 3					
12/2/2004	Intestazione quota			XLVIII - 3					
7/1/2010	Proroga			LIV - 2					
9/2/2010	Trasferimento quota			LIV - 3					
978	ENI (100) (r.u.)	26/6/1981	Conferimento	XXVI - 1	1° periodo	138,59	ZONA A		
		13/2/1998	Cambio intestazione	XLII - 3			(138,59)		

Nota: Presentata istanza di rinuncia pubblicata nel B.U.I.G. Anno XLVIII - N. 11.

ELENCO DELLE CONCESSIONI DI COLTIVAZIONE ACCORDATE NEL SOTTOFONDO MARINO - Aggiornamento 31/Agosto/2011

979	CODICE E DENOMINAZIONE DELLA CONCESSIONE	TITOLARI DELLA CONCESSIONE e relative quote di partecipazione (%)	PROVVEDIMENTI CONCERNENTI LA CONCESSIONE		PERIODO DI VIGENZA	SCADENZA	AREA (Kmq)	UBICAZIONE DELLA CONCESSIONE
			Data	Natura del provvedimento				
	B.C 11.AS	ENI (51) (r.u.) EDISON (49)	26/6/1981 6/10/1992 2/9/1993 13/2/1998 12/2/2004	Natura del provvedimento Conferimento Trasferimento quota Cambio intestazione quota Cambio intestazione quota Intestazione quota	1° periodo XXVI - 1 XXXVII - 10 XXXVII - 10 XLII - 3 XLVIII - 3	26/06/2011	177,59	ZONA B (177,59)
Nota: Presentata istanza di proroga pubblicata nel B.U.I.G. Anno LIV - N. 8.								
	980	TITOLARI DELLA CONCESSIONE e relative quote di partecipazione (%)	PROVVEDIMENTI CONCERNENTI LA CONCESSIONE		PERIODO DI VIGENZA	SCADENZA	AREA (Kmq)	UBICAZIONE DELLA CONCESSIONE
	A.C 10.AG	ENI (100) (r.u.)	26/6/1981 25/10/1985 13/2/1998 29/7/2009	Natura del provvedimento Conferimento Modifica programma lavoro Cambio intestazione Proroga	1° proroga XXVI - 6 XXX - 4 XLII - 3 LIII - 8	23/10/2019	76,95	ZONA A (76,95)
Nota: Presentata istanza di proroga pubblicata nel B.U.I.G. Anno LIV - N. 5.								
	981	TITOLARI DELLA CONCESSIONE e relative quote di partecipazione (%)	PROVVEDIMENTI CONCERNENTI LA CONCESSIONE		PERIODO DI VIGENZA	SCADENZA	AREA (Kmq)	UBICAZIONE DELLA CONCESSIONE
	A.C 11.AG	ENI (90) (r.u.) LIGESTRA (10)	26/6/1981 27/12/1983 25/10/1985 4/7/1989 13/2/1998 4/7/2001 7/11/2008 6/7/2009	Natura del provvedimento Conferimento Estensione titolarità Modifica programma lavoro Trasferimento quota Cambio intestazione quota Cambio intestazione quota Cambio intestazione quota Proroga	1° proroga XXVI - 6 XXVIII - 3 XXX - 4 XXXIII - 11 XLII - 3 XLV - 8 LII - 12 LIII - 8	23/10/2019	154,69	ZONA A (154,69)
Nota: Presentata istanza di proroga pubblicata nel B.U.I.G. Anno LIV - N. 5.								
	983	TITOLARI DELLA CONCESSIONE e relative quote di partecipazione (%)	PROVVEDIMENTI CONCERNENTI LA CONCESSIONE		PERIODO DI VIGENZA	SCADENZA	AREA (Kmq)	UBICAZIONE DELLA CONCESSIONE
	D.C 4.AG	IONICA GAS (100) (r.u.)	13/9/1982 5/7/1994 13/2/1998 9/2/2010	Natura del provvedimento Conferimento Aggiornamento programma lavoro Cambio intestazione Trasferimento	1° periodo XXVI - 10 XXXVIII - 8 XLII - 3 LIV - 3	31/03/2011	16,9	ZONA D (16,9)
Nota: Presentata istanza di proroga pubblicata nel B.U.I.G. Anno LIV - N. 5.								
	984	TITOLARI DELLA CONCESSIONE e relative quote di partecipazione (%)	PROVVEDIMENTI CONCERNENTI LA CONCESSIONE		PERIODO DI VIGENZA	SCADENZA	AREA (Kmq)	UBICAZIONE DELLA CONCESSIONE
	A.C 12.AG	ENI (100) (r.u.)	13/9/1982 20/1/1987 17/6/1994 13/2/1998 29/7/2009	Natura del provvedimento Conferimento Modifica programma lavoro Approvazione nuovo programma di ricerca Cambio intestazione Proroga	1° proroga XXVI - 12 XXXI - 5 XXXVIII - 8 XLII - 3 LIII - 8	23/10/2019	143,75	ZONA A (143,75)
Nota: Presentata istanza di proroga pubblicata nel B.U.I.G. Anno LIV - N. 5.								

ELENCO DELLE CONCESSIONI DI COLTIVAZIONE ACCORDATE NEL SOTTOFONDO MARINO - Aggiornamento 31/Agosto/2011

985	CODICE E DENOMINAZIONE DELLA CONCESSIONE	TITOLARI DELLA CONCESSIONE e relative quote di partecipazione (%)	PROVVEDIMENTI CONCERNENTI LA CONCESSIONE		PERIODO DI VIGENZA	SCADENZA	AREA (Kmq)	UBICAZIONE DELLA CONCESSIONE
			Data	Natura del provvedimento				
A.C 13.AS		ENI (51) (r.u.) EDISON (49)	13/9/1982 6/12/1992 2/9/1993 17/6/1994 13/2/1998 12/2/2004 29/7/2009	Conferimento Trasferimento quota Cambio intestazione quota Modifica programma lavoro Cambio intestazione quota Intestazione quota Proroga	1 ^a proroga 23/10/2019	23/10/2019	135,97	ZONA A (135,97)
986								
B.C 13.AS		ENI (51) (r.u.) EDISON (49)	13/9/1982 6/10/1992 2/9/1993 23/7/1996 23/7/1996 13/7/1998 3/3/2000 12/2/2004 5/4/2011	Conferimento Trasferimento quota Cambio intestazione quota Sospensione lavori di sviluppo Modifica programma lavoro Cambio intestazione quota Approvazione nuovo programma di sviluppo e ricerca Intestazione quota Proroga	1 ^a proroga 27/05/2020	27/05/2020	395,52	ZONA B (395,52)
987								
B.C 14.AS		ENI (51) (r.u.) EDISON (49)	13/9/1982 6/10/1992 2/9/1993 13/2/1998 14/1/2003 12/2/2004 29/1/2010	Conferimento Trasferimento quota Cambio intestazione quota Cambio intestazione quota Modifica programma sviluppo Intestazione quota Proroga	1 ^a proroga 27/05/2020	27/05/2020	228,24	ZONA B (228,24)
988								
B.C 12.AS		ADRIATICA IDROCARBURI (51) (r.u.) EDISON (49)	13/9/1982 20/11/1985 10/7/1989 6/10/1992 2/9/1993 13/2/1998 12/2/2004 9/2/2010	Conferimento Proroga inizio perforazione Approvazione nuovo programma di ricerca Trasferimento quota Cambio intestazione quota Cambio intestazione quota Intestazione quota Trasferimento quota	1° periodo 27/05/2010	27/05/2010	223,1	ZONA B (223,1)

Nota: Presentata istanza di proroga pubblicata nel B.U.I.G. Anno LIV - N. 6.

ELENCO DELLE CONCESSIONI DI COLTIVAZIONE ACCORDATE NEL SOTTOFONDO MARINO - Aggiornamento 31/Agosto/2011

989

CODICE E DENOMINAZIONE DELLA CONCESSIONE	TITOLARI DELLA CONCESSIONE e relative quote di partecipazione (%)	PROVVEDIMENTI CONCERNENTI LA CONCESSIONE		PERIODO DI VIGENZA	SCADENZA	AREA (Kmq)	UBICAZIONE DELLA CONCESSIONE
		Data	Natura del provvedimento				
A.C 14.AS	ENI (51) (r.u.) EDISON (49)	28/4/1983	Natura del provvedimento Conferimento	18/3/1981	18/03/2011	152,28	ZONA A
Nota: Presentata istanza di proroga pubblicata nel B.U.I.G. Anno LIV - N. 4.		6/10/1992	Trasferimento quota	18/3/1992			(152,28)
		2/9/1993	Cambio intestazione quota	4/11/1992			
		13/2/1998	Cambio intestazione quota	1/1/1998			
		12/2/2004	Intestazione quota	1/12/2003			

990

CODICE E DENOMINAZIONE DELLA CONCESSIONE	TITOLARI DELLA CONCESSIONE e relative quote di partecipazione (%)	PROVVEDIMENTI CONCERNENTI LA CONCESSIONE		PERIODO DI VIGENZA	SCADENZA	AREA (Kmq)	UBICAZIONE DELLA CONCESSIONE
		Data	Natura del provvedimento				
A.C 15.AX	ENI (90) (r.u.) EDISON (10)	27/4/1983	Natura del provvedimento Conferimento	18/3/1981	18/03/2011	75,62	ZONA A
Nota: Presentata istanza di proroga pubblicata nel B.U.I.G. Anno LIV - N. 4.		23/2/1984	Rettifica	27/4/1983			(75,62)
		4/8/1993	Cambio intestazione quota	23/4/1992			
		6/8/1993	Trasferimento quota	6/11/1990			
		13/2/1998	Cambio intestazione quota	1/1/1998			
		23/11/1998	Cambio intestazione quota	29/6/1998			
		15/9/1999	Cambio intestazione quota	1/7/1999			
		12/2/2004	Intestazione quota	1/12/2003			

991

CODICE E DENOMINAZIONE DELLA CONCESSIONE	TITOLARI DELLA CONCESSIONE e relative quote di partecipazione (%)	PROVVEDIMENTI CONCERNENTI LA CONCESSIONE		PERIODO DI VIGENZA	SCADENZA	AREA (Kmq)	UBICAZIONE DELLA CONCESSIONE
		Data	Natura del provvedimento				
C.C 6.EO	EDISON (60) (r.u.) ENI (40)	17/2/1984	Conferimento e unificazione	17/2/1984	28/12/2012	184,8	ZONA C
		10/10/1984	Trasferimento quota	10/10/1984			(184,8)
		7/8/1985	Cambio intestazione quota	1/1/1985			
		2/7/1990	Trasferimento quota	1/7/1989			
		12/5/1992	Cambio intestazione quota	19/6/1991			
		2/1/1993	Trasferimento quota	16/1/1992			
		2/1/1993	Trasferimento quota e nomina r.u.	1/8/1992			
		2/9/1993	Cambio intestazione quota	15/10/1992			
		13/2/1998	Cambio intestazione quota	1/1/1998			
		29/9/1999	Cambio intestazione quota	30/11/1998			
		10/12/1999	Assunzione quota	31/12/1999			
		12/2/2004	Intestazione quota	1/12/2003			

ELENCO DELLE CONCESSIONI DI COLTIVAZIONE ACCORDATE NEL SOTTOFONDO MARINO - Aggiornamento 31/agosto/2011
993

CODICE E DENOMINAZIONE DELLA CONCESSIONE	TITOLARI DELLA CONCESSIONE e relative quote di partecipazione (%)	PROVVEDIMENTI CONCERNENTI LA CONCESSIONE		PERIODO DI VIGENZA	SCADENZA	AREA (Kmq)	UBICAZIONE DELLA CONCESSIONE
		Data	Natura del provvedimento				
B.C 15.AV	ADRIATICA IDROCARBURI (100) (r.u.)	7/9/1984	Natura del provvedimento Conferimento	12/1/1982	12/01/2012	168,79	ZONA B (168,79)
		31/7/1986	Approvazione piano sviluppo	31/7/1986			
		8/8/1991	Trasferimento quota	1/7/1989			
		12/5/1992	Cambio intestazione quota	19/6/1991			
		2/9/1993	Trasferimento quota	1/8/1992			
		2/9/1993	Cambio intestazione quota	4/11/1992			
		15/10/1995	Cambio intestazione quota	1/1/1985			
		9/5/1996	Cambio intestazione quota	1/1/1996			
		9/5/1996	Cambio intestazione quota	1/3/1996			
		5/2/1998	Assunzione quota	29/12/1997			
		13/2/1998	Cambio intestazione quota	1/1/1998			
		10/3/2000	Assunzione quota	5/3/1998			
		9/2/2010	Trasferimento	1/1/2010			

995

CODICE E DENOMINAZIONE DELLA CONCESSIONE	TITOLARI DELLA CONCESSIONE e relative quote di partecipazione (%)	PROVVEDIMENTI CONCERNENTI LA CONCESSIONE		PERIODO DI VIGENZA	SCADENZA	AREA (Kmq)	UBICAZIONE DELLA CONCESSIONE
		Data	Natura del provvedimento				
A.C 16.AG	ENI (70) (r.u.)	31/7/1986	Natura del provvedimento Conferimento	19/5/1985	19/05/2015	539,84	ZONA A (539,84)
	EDISON (30)	8/8/1991	Trasferimento quota	1/7/1989			
		12/5/1992	Cambio intestazione quota	19/6/1991			
		4/8/1993	Cambio intestazione quota	23/4/1992			
		2/9/1993	Trasferimento quota	1/8/1992			
		2/9/1993	Cambio intestazione quota	4/11/1992			
		13/2/1998	Cambio intestazione quota	1/1/1998			
		23/11/1998	Cambio intestazione quota	29/6/1998			
		15/9/1999	Cambio intestazione quota	1/7/1999			
		12/2/2004	Intestazione quota	1/12/2003			

ELENCO DELLE CONCESSIONI DI COLTIVAZIONE ACCORDATE NEL SOTTOFONDO MARINO - Aggiornamento 31/Agosto/2011

1001	CODICE E DENOMINAZIONE DELLA CONCESSIONE A.C 18.AG	TITOLARI DELLA CONCESSIONE e relative quote di partecipazione (%) ENI (100) (r.u.)	PROVVEDIMENTI CONCERNENTI LA CONCESSIONE Data 18/12/1989 13/2/1998 Natura del provvedimento Conferimento Cambio intestazione	PERIODO DI VIGENZA 1° periodo 04/09/2017	AREA (Kmq) 155,18	UBICAZIONE DELLA CONCESSIONE ZONA A (155,18)
1002	CODICE E DENOMINAZIONE DELLA CONCESSIONE B.C 20.AS	TITOLARI DELLA CONCESSIONE e relative quote di partecipazione (%) ENI (51) (r.u.) EDISON (49)	PROVVEDIMENTI CONCERNENTI LA CONCESSIONE Data 16/1/1992 6/10/1992 2/9/1993 2/4/1996 13/2/1998 12/2/2004 Natura del provvedimento Conferimento Trasferimento quota Cambio intestazione quota Approvazione nuovo programma di esplorazione Cambio intestazione quota Intestazione quota	PERIODO DI VIGENZA 1° periodo 27/05/2010	AREA (Kmq) 82,21	UBICAZIONE DELLA CONCESSIONE ZONA B (82,21)
1003	CODICE E DENOMINAZIONE DELLA CONCESSIONE F.C 2.AG	TITOLARI DELLA CONCESSIONE e relative quote di partecipazione (%) ENI (100) (r.u.)	PROVVEDIMENTI CONCERNENTI LA CONCESSIONE Data 19/3/1992 8/8/1994 13/2/1998 Natura del provvedimento Conferimento Approvazione progr. svil. definit. e ulter. ric. Cambio intestazione	PERIODO DI VIGENZA 1° periodo 25/05/2020	AREA (Kmq) 556,31	UBICAZIONE DELLA CONCESSIONE ZONA F (556,31)
1004	CODICE E DENOMINAZIONE DELLA CONCESSIONE A.C 19.PI	TITOLARI DELLA CONCESSIONE e relative quote di partecipazione (%) ENI (85) (r.u.) MEDOILGAS ITALIA (15)	PROVVEDIMENTI CONCERNENTI LA CONCESSIONE Data 7/3/1994 14/6/1996 14/6/1996 13/2/1998 5/4/2002 30/6/2005 16/4/2008 Natura del provvedimento Conferimento Trasferimento quota Cambio intestazione quota Cambio intestazione quota Trasferimento quota Cambio intestazione quota	PERIODO DI VIGENZA 1° periodo 30/11/2023	AREA (Kmq) 219,46	UBICAZIONE DELLA CONCESSIONE ZONA A (219,46)
1005	CODICE E DENOMINAZIONE DELLA CONCESSIONE A.C 20.AG	TITOLARI DELLA CONCESSIONE e relative quote di partecipazione (%) ENI (100) (r.u.)	PROVVEDIMENTI CONCERNENTI LA CONCESSIONE Data 7/3/1994 13/2/1998 Natura del provvedimento Conferimento Cambio intestazione	PERIODO DI VIGENZA 1° periodo 07/03/2024	AREA (Kmq) 99,42	UBICAZIONE DELLA CONCESSIONE ZONA A (99,42)
1006	CODICE E DENOMINAZIONE DELLA CONCESSIONE A.C 21.AG	TITOLARI DELLA CONCESSIONE e relative quote di partecipazione (%) ENI (51) (r.u.) EDISON (49)	PROVVEDIMENTI CONCERNENTI LA CONCESSIONE Data 9/11/1994 13/2/1998 27/11/2003 12/2/2004 Natura del provvedimento Conferimento Cambio intestazione quota Approvazione nuovo programma lavoro Intestazione quota	PERIODO DI VIGENZA 1° periodo 09/11/2024	AREA (Kmq) 99,84	UBICAZIONE DELLA CONCESSIONE ZONA A (99,84)

ELENCO DELLE CONCESSIONI DI COLTIVAZIONE ACCORDATE NEL SOTTOFONDO MARINO - Aggiornamento 31/agosto/2011

CODICE E DENOMINAZIONE DELLA CONCESSIONE	TITOLARI DELLA CONCESSIONE e relative quote di partecipazione (%)	PROVVEDIMENTI CONCERNENTI LA CONCESSIONE			PERIODO DI VIGENZA	SCADENZA	AREA (Kmq)	UBICAZIONE DELLA CONCESSIONE
		Data	Natura del provvedimento	Decorrenza				
1007 B.C 21.AG	ADRIATICA IDROCARBURI (51) (r.u.) EDISON (49)	9/11/1994 13/2/1998 7/12/1999 12/2/2004 9/2/2010	Conferimento Cambio intestazione quota Modifica programma sviluppo Intestazione quota Trasferimento quota	9/11/1994 1/1/1998 7/12/1999 1/12/2003 1/1/2010	1° periodo XLII - 3 XLIV - 1 XLVIII - 3 LIV - 3	09/11/2024	82,88	ZONA B (82,88)
1008								
1008 CODICE E DENOMINAZIONE DELLA CONCESSIONE PORTO CORSINI MARE	TITOLARI DELLA CONCESSIONE e relative quote di partecipazione (%) ENI (100) (r.u.)	5/10/1996 13/2/1998 4/7/2001	Unificazione Cambio intestazione Approvazione nuovo programma di sviluppo e ricerca	1/10/1996 1/1/1998 4/7/2001	1ª proroga XL - 11 XLII - 3 XLV - 8	26/05/2011	56,41	ZONA A (56,41)
Nota: Presentata istanza di proroga pubblicata nel B.U.I.G. Anno LIV - N. 6. Proroga 26/5/2006 L - 8								
1009								
1009 CODICE E DENOMINAZIONE DELLA CONCESSIONE A.C 22.EA	TITOLARI DELLA CONCESSIONE e relative quote di partecipazione (%) ENI (100) (r.u.)	18/9/1997	Attribuzione	1/1/1997	XLII - 10	01/01/2017	142,75	ZONA A (142,75)
1010								
1010 CODICE E DENOMINAZIONE DELLA CONCESSIONE A.C 23.EA	TITOLARI DELLA CONCESSIONE e relative quote di partecipazione (%) ENI (100) (r.u.)	18/9/1997	Attribuzione	1/1/1997	XLII - 10	01/01/2017	71,28	ZONA A (71,28)
1011								
1011 CODICE E DENOMINAZIONE DELLA CONCESSIONE A.C 24.EA	TITOLARI DELLA CONCESSIONE e relative quote di partecipazione (%) ENI (100) (r.u.)	15/6/1998	Attribuzione	1/1/1997	XLII - 6	01/01/2017	4,86	ZONA A (4,86)
1012								
1012 CODICE E DENOMINAZIONE DELLA CONCESSIONE A.C 25.EA	TITOLARI DELLA CONCESSIONE e relative quote di partecipazione (%) ENI (100) (r.u.)	18/6/1998	Attribuzione	1/1/1997	XLII - 6	01/01/2017	25,88	ZONA A (25,88)
1013								
1013 CODICE E DENOMINAZIONE DELLA CONCESSIONE A.C 26.EA	TITOLARI DELLA CONCESSIONE e relative quote di partecipazione (%) ENI (100) (r.u.)	18/6/1998	Attribuzione	1/1/1997	XLII - 6	01/01/2017	131,25	ZONA A (131,25)

ELENCO DELLE CONCESSIONI DI COLTIVAZIONE ACCORDATE NEL SOTTOFONDO MARINO - Aggiornamento 31/Agosto/2011

1014	CODICE E DENOMINAZIONE DELLA CONCESSIONE	TITOLARI DELLA CONCESSIONE e relative quote di partecipazione (%)	PROVVEDIMENTI CONCERNENTI LA CONCESSIONE	PERIODO DI VIGENZA	SCADENZA	AREA (Km^q)	UBICAZIONE DELLA CONCESSIONE
	A.C 27.EA	ENI (100) (r.u.)	Data 18/6/1998 Natura del provvedimento Attribuzione Decorrenza 1/1/1997	1° periodo	01/01/2017	110	ZONA A (95) EMILIA ROMAGNA (15)
1015	CODICE E DENOMINAZIONE DELLA CONCESSIONE	TITOLARI DELLA CONCESSIONE e relative quote di partecipazione (%)	PROVVEDIMENTI CONCERNENTI LA CONCESSIONE	PERIODO DI VIGENZA	SCADENZA	AREA (Km^q)	UBICAZIONE DELLA CONCESSIONE
	A.C 28.EA	ENI (100) (r.u.)	Data 18/6/1998 Natura del provvedimento Attribuzione Decorrenza 1/1/1997	1° periodo	01/01/2017	76,42	ZONA A (76,42)
1016	CODICE E DENOMINAZIONE DELLA CONCESSIONE	TITOLARI DELLA CONCESSIONE e relative quote di partecipazione (%)	PROVVEDIMENTI CONCERNENTI LA CONCESSIONE	PERIODO DI VIGENZA	SCADENZA	AREA (Km^q)	UBICAZIONE DELLA CONCESSIONE
	A.C 29.EA	ENI (100) (r.u.)	Data 18/6/1998 Natura del provvedimento Attribuzione Decorrenza 1/1/1997	1° periodo	01/01/2017	81,85	ZONA A (81,85)
1017	CODICE E DENOMINAZIONE DELLA CONCESSIONE	TITOLARI DELLA CONCESSIONE e relative quote di partecipazione (%)	PROVVEDIMENTI CONCERNENTI LA CONCESSIONE	PERIODO DI VIGENZA	SCADENZA	AREA (Km^q)	UBICAZIONE DELLA CONCESSIONE
	A.C 30.EA	ENI (100) (r.u.)	Data 18/6/1998 Natura del provvedimento Attribuzione Decorrenza 1/1/1997	1° periodo	01/01/2017	114,37	ZONA A (114,37)
1018	CODICE E DENOMINAZIONE DELLA CONCESSIONE	TITOLARI DELLA CONCESSIONE e relative quote di partecipazione (%)	PROVVEDIMENTI CONCERNENTI LA CONCESSIONE	PERIODO DI VIGENZA	SCADENZA	AREA (Km^q)	UBICAZIONE DELLA CONCESSIONE
	A.C 31.EA	ENI (100) (r.u.)	Data 18/6/1998 Natura del provvedimento Attribuzione Decorrenza 1/1/1997	1° periodo	01/01/2017	82,19	ZONA A (82,19)
1019	CODICE E DENOMINAZIONE DELLA CONCESSIONE	TITOLARI DELLA CONCESSIONE e relative quote di partecipazione (%)	PROVVEDIMENTI CONCERNENTI LA CONCESSIONE	PERIODO DI VIGENZA	SCADENZA	AREA (Km^q)	UBICAZIONE DELLA CONCESSIONE
	A.C 32.AG	ENI (100) (r.u.)	Data 16/2/1999 4/7/2001 Natura del provvedimento Conferimento Approvazione nuovo programma di ricerca Decorrenza 30/11/1994 4/7/2001	1° periodo	30/11/2024	190,04	ZONA A (190,04)
1020	CODICE E DENOMINAZIONE DELLA CONCESSIONE	TITOLARI DELLA CONCESSIONE e relative quote di partecipazione (%)	PROVVEDIMENTI CONCERNENTI LA CONCESSIONE	PERIODO DI VIGENZA	SCADENZA	AREA (Km^q)	UBICAZIONE DELLA CONCESSIONE
	B.C 22.AG	ENI (100) (r.u.)	Data 2/2/2000 Natura del provvedimento Conferimento Decorrenza 1/10/1994	1° periodo	01/10/2014	76,63	ZONA B (76,63)

ELENCO DELLE CONCESSIONI DI COLTIVAZIONE ACCORDATE NEL SOTTOFONDO MARINO - Aggiornamento 31/ agosto /2011

1021	CODICE E DENOMINAZIONE DELLA CONCESSIONE	TITOLARI DELLA CONCESSIONE e relative quote di partecipazione (%)	PROVVEDIMENTI CONCERNENTI LA CONCESSIONE			PERIODO DI VIGENZA	SCADENZA	AREA (Km ^q)	UBICAZIONE DELLA CONCESSIONE
			Data	Natura del provvedimento	Decorrenza				
A.C 33.AG		ENI (100) (r.u.)	16/11/2000 31/7/2001 12/1/2004	Conferimento Riduzione Riduzione	26/1/1996 31/7/2001 12/1/2004	1° periodo	26/01/2016	78,4 ZONA A (78,4)	
1022									
	CODICE E DENOMINAZIONE DELLA CONCESSIONE	TITOLARI DELLA CONCESSIONE e relative quote di partecipazione (%)	PROVVEDIMENTI CONCERNENTI LA CONCESSIONE			PERIODO DI VIGENZA	SCADENZA	AREA (Km ^q)	UBICAZIONE DELLA CONCESSIONE
A.C 34.AG		ENI (100) (r.u.)	7/7/2006	Conferimento	19/6/2004	1° periodo	19/06/2024	147,3 ZONA A (147,3)	
1023									
	CODICE E DENOMINAZIONE DELLA CONCESSIONE	TITOLARI DELLA CONCESSIONE e relative quote di partecipazione (%)	PROVVEDIMENTI CONCERNENTI LA CONCESSIONE			PERIODO DI VIGENZA	SCADENZA	AREA (Km ^q)	UBICAZIONE DELLA CONCESSIONE
A.C 35.AG		ENI (80) (r.u.) MEDOILGAS ITALIA (20)	14/12/2009	Conferimento	25/11/2002	1° periodo	25/11/2022	76,56 ZONA A (76,56)	

ELENCO DELLE CONCESSIONI DI STOCCAGGIO ACCORDATE NELLA TERRAFERMA - Aggiornamento 31/agosto/2011

CONCESSIONI DI STOCCAGGIO ACCORDATE NELLA TERRAFERMA

Legge 26 aprile 1974, n. 170 e Decreto Legislativo 25 novembre 1996, n. 625

Nella terraferma sono vigenti n. 14 CONCESSIONI DI STOCCAGGIO per complessivi 885,18 Km²

Regione	Numero concessioni	Superficie (Km ²)
ABRUZZO	2	101,03
EMILIA ROMAGNA	5	387,28
LOMBARDIA	6	301,78
MOLISE	0	6,14
VENETO	1	88,95

Nota:
 Nel caso di titoli afferenti a due o più regioni limitime, a ciascuna di tali regioni viene attribuita la parte di area del titolo minerario ad essa afferente e l'unità mineraria viene attribuita alla regione cui compete la parte maggiore dell'area del titolo medesimo

ELENCO DELLE CONCESSIONI DI STOCCAGGIO ACCORDATE NELLA TERRAFERMA - Aggiornamento 31/agosto/2011

2794	CODICE E DENOMINAZIONE DELLA CONCESSIONE CELLINO STOCCAGGIO	TITOLARI DELLA CONCESSIONE e relative quote di partecipazione (%) EDISON STOCCAGGIO (100) (r.u.)	PROVVEDIMENTI CONCERNENTI LA CONCESSIONE Data 10/12/1984 16/7/1985 20/11/1987 22/4/1991 12/5/1992 2/9/1993 2/9/1993 27/9/2001 23/11/2004	PROVVEDIMENTI CONCERNENTI LA CONCESSIONE Natura del provvedimento Conferimento Cambio intestazione Modifica programma lavoro Trasferimento titolarità Cambio intestazione Trasferimento titolarità Cambio intestazione Conferma Trasferimento	BUIG XXIX - 2 XXIX - 8 XXXII - 2 XXXV - 12 XXXVI - 11 XXXVII - 10 XXXVII - 10 XLV - 10 XLVIII - 12	PERIODO DI VIGENZA 1° periodo 10/12/2014	SCADENZA 10/12/2014	AREA (Kmq) 30,3786	UBICAZIONE DELLA CONCESSIONE ABRUZZO (30,38)
2810	CODICE E DENOMINAZIONE DELLA CONCESSIONE FIUME TRESTE STOCCAGGIO	TITOLARI DELLA CONCESSIONE e relative quote di partecipazione (%) STOCCAGGI GAS ITALIA (STOGIT) (100) (r.u.)	PROVVEDIMENTI CONCERNENTI LA CONCESSIONE Data 21/6/1982 27/2/1991 13/2/1998 13/3/2000 11/2/2002 22/2/2002 6/6/2011	PROVVEDIMENTI CONCERNENTI LA CONCESSIONE Natura del provvedimento Conferimento Modifica programma lavoro Cambio intestazione Ampliamento capacità di stoccaggio Conferma e delimitazione area Cambio intestazione Proroga	BUIG XXVI - 7 XXXV - 3 XLII - 3 XLV - 4 XLVI - 3 XLVI - 3 LV - 7	PERIODO DI VIGENZA 1° proroga 21/06/2022	SCADENZA 21/06/2022	AREA (Kmq) 76,79	UBICAZIONE DELLA CONCESSIONE ABRUZZO (70,65) MOLISE (6,14)
2813	CODICE E DENOMINAZIONE DELLA CONCESSIONE SETTALA STOCCAGGIO	TITOLARI DELLA CONCESSIONE e relative quote di partecipazione (%) STOCCAGGI GAS ITALIA (STOGIT) (100) (r.u.)	PROVVEDIMENTI CONCERNENTI LA CONCESSIONE Data 5/5/1999 15/10/2001 22/2/2002 25/10/2010	PROVVEDIMENTI CONCERNENTI LA CONCESSIONE Natura del provvedimento Attribuzione Conferma Cambio intestazione Autorizzazione ampliamento capacità di stoccaggio	BUIG XLI - 6 XLV - 11 XLVI - 3 LIV - 11	PERIODO DI VIGENZA 1° periodo 01/01/2017	SCADENZA 01/01/2017	AREA (Kmq) 50,73	UBICAZIONE DELLA CONCESSIONE LOMBARDIA (50,73)
2814	CODICE E DENOMINAZIONE DELLA CONCESSIONE COLLALTO STOCCAGGIO	TITOLARI DELLA CONCESSIONE e relative quote di partecipazione (%) EDISON STOCCAGGIO (100) (r.u.)	PROVVEDIMENTI CONCERNENTI LA CONCESSIONE Data 16/6/1994 27/9/2001 23/11/2004 16/10/2009	PROVVEDIMENTI CONCERNENTI LA CONCESSIONE Natura del provvedimento Conferimento Conferma Trasferimento Autorizzazione ampliamento centrale	BUIG XXXVIII - 7 XLV - 10 XLVIII - 12 LIII - 11	PERIODO DI VIGENZA 1° periodo 16/06/2024	SCADENZA 16/06/2024	AREA (Kmq) 88,95	UBICAZIONE DELLA CONCESSIONE VENETO (88,95)
2892	CODICE E DENOMINAZIONE DELLA CONCESSIONE CORTEMAGGIORE STOCCAGGIO	TITOLARI DELLA CONCESSIONE e relative quote di partecipazione (%) STOCCAGGI GAS ITALIA (STOGIT) (100) (r.u.)	PROVVEDIMENTI CONCERNENTI LA CONCESSIONE Data 5/5/1999 15/10/2001 22/2/2002	PROVVEDIMENTI CONCERNENTI LA CONCESSIONE Natura del provvedimento Attribuzione Conferma Cambio intestazione	BUIG XLI - 6 XLV - 11 XLVI - 3	PERIODO DI VIGENZA 1° periodo 01/01/2017	SCADENZA 01/01/2017	AREA (Kmq) 81,61	UBICAZIONE DELLA CONCESSIONE EMILIA ROMAGNA (80,88) LOMBARDIA (0,73)

ELENCO DELLE CONCESSIONI DI STOCCAGGIO ACCORDATE NELLA TERRAFERMA - Aggiornamento 31/agosto/2011

2896	CODICE E DENOMINAZIONE DELLA CONCESSIONE RIPALTA STOCCAGGIO	TITOLARI DELLA CONCESSIONE e relative quote di partecipazione (%) STOCCAGGI GAS ITALIA (STOGIT) (100) (r.u.)	PROVVEDIMENTI CONCERNENTI LA CONCESSIONE Data 5/5/1999 27/9/2001 22/2/2002 Natura del provvedimento Attribuzione Conferma Cambio intestazione	Decorrenza 1/1/1997 27/9/2001 31/10/2001	BIUG XLIII - 6 XLV - 10 XLVI - 3	PERIODO DI VIGENZA 1° periodo	SCADENZA 01/01/2017	AREA (Kmq) 62,96	UBICAZIONE DELLA CONCESSIONE LOMBARDIA (62,96)
2903	CODICE E DENOMINAZIONE DELLA CONCESSIONE BRUGHERIO STOCCAGGIO	TITOLARI DELLA CONCESSIONE e relative quote di partecipazione (%) STOCCAGGI GAS ITALIA (STOGIT) (100) (r.u.)	PROVVEDIMENTI CONCERNENTI LA CONCESSIONE Data 5/5/1999 27/9/2001 22/2/2002 Natura del provvedimento Attribuzione Conferma Cambio intestazione	Decorrenza 1/1/1997 27/9/2001 31/10/2001	BIUG XLIII - 6 XLV - 10 XLVI - 3	PERIODO DI VIGENZA 1° periodo	SCADENZA 01/01/2017	AREA (Kmq) 57,85	UBICAZIONE DELLA CONCESSIONE LOMBARDIA (57,85)
2907	CODICE E DENOMINAZIONE DELLA CONCESSIONE MINERBIO STOCCAGGIO	TITOLARI DELLA CONCESSIONE e relative quote di partecipazione (%) STOCCAGGI GAS ITALIA (STOGIT) (100) (r.u.)	PROVVEDIMENTI CONCERNENTI LA CONCESSIONE Data 5/5/1999 27/9/2001 22/2/2002 Natura del provvedimento Attribuzione Conferma Cambio intestazione	Decorrenza 1/1/1997 27/9/2001 31/10/2001	BIUG XLIII - 6 XLV - 10 XLVI - 3	PERIODO DI VIGENZA 1° periodo	SCADENZA 01/01/2017	AREA (Kmq) 68,61	UBICAZIONE DELLA CONCESSIONE EMILIA ROMAGNA (68,61)
2912	CODICE E DENOMINAZIONE DELLA CONCESSIONE SERGNANO STOCCAGGIO	TITOLARI DELLA CONCESSIONE e relative quote di partecipazione (%) STOCCAGGI GAS ITALIA (STOGIT) (100) (r.u.)	PROVVEDIMENTI CONCERNENTI LA CONCESSIONE Data 5/5/1999 15/10/2001 22/2/2002 Natura del provvedimento Attribuzione Conferma Cambio intestazione	Decorrenza 1/1/1997 15/10/2001 31/10/2001	BIUG XLIII - 6 XLV - 11 XLVI - 3	PERIODO DI VIGENZA 1° periodo	SCADENZA 01/01/2017	AREA (Kmq) 42,31	UBICAZIONE DELLA CONCESSIONE LOMBARDIA (42,31)
2921	CODICE E DENOMINAZIONE DELLA CONCESSIONE SABBIONCELLO STOCCAGGIO	TITOLARI DELLA CONCESSIONE e relative quote di partecipazione (%) STOCCAGGI GAS ITALIA (STOGIT) (100) (r.u.)	PROVVEDIMENTI CONCERNENTI LA CONCESSIONE Data 5/5/1999 15/10/2001 22/2/2002 Natura del provvedimento Attribuzione Ridenominazione e conferma Cambio intestazione	Decorrenza 1/1/1997 15/10/2001 31/10/2001	BIUG XLIII - 6 XLV - 11 XLVI - 3	PERIODO DI VIGENZA 1° periodo	SCADENZA 01/01/2017	AREA (Kmq) 100,15	UBICAZIONE DELLA CONCESSIONE EMILIA ROMAGNA (100,15)
2922	CODICE E DENOMINAZIONE DELLA CONCESSIONE ALFONSINE STOCCAGGIO	TITOLARI DELLA CONCESSIONE e relative quote di partecipazione (%) STOCCAGGI GAS ITALIA (STOGIT) (100) (r.u.)	PROVVEDIMENTI CONCERNENTI LA CONCESSIONE Data 4/8/1999 27/9/2001 22/2/2002 Natura del provvedimento Attribuzione Conferma Cambio intestazione	Decorrenza 1/1/1997 27/9/2001 31/10/2001	BIUG XLIII - 9 XLV - 10 XLVI - 3	PERIODO DI VIGENZA 1° periodo	SCADENZA 01/01/2017	AREA (Kmq) 85,88	UBICAZIONE DELLA CONCESSIONE EMILIA ROMAGNA (85,88)
2923	CODICE E DENOMINAZIONE DELLA CONCESSIONE BORDOLANO STOCCAGGIO	TITOLARI DELLA CONCESSIONE e relative quote di partecipazione (%) STOCCAGGI GAS ITALIA (STOGIT) (100) (r.u.)	PROVVEDIMENTI CONCERNENTI LA CONCESSIONE Data 6/11/2001 20/6/2003 Natura del provvedimento Conferimento Cambio intestazione	Decorrenza 6/11/2001 7/3/2003	BIUG XLV - 12 XLIX - 6	PERIODO DI VIGENZA 1° periodo	SCADENZA 06/11/2021	AREA (Kmq) 62,97	UBICAZIONE DELLA CONCESSIONE LOMBARDIA (62,97)

Nota: Presentata istanza di variazione del programma dei lavori pubblicata nel B.U.I.G. Anno LV - N. 4.

ELENCO DELLE CONCESSIONI DI STOCCAGGIO ACCORDATE NELLA TERRAFERMA - Aggiornamento 31/ agosto/ 2011

2924	CODICE E DENOMINAZIONE DELLA CONCESSIONE	TITOLARI DELLA CONCESSIONE e relative quote di partecipazione (%)	PROVVEDIMENTI CONCERNENTI LA CONCESSIONE		PERIODO DI VIGENZA	SCADENZA	AREA (Kmq)	UBICAZIONE DELLA CONCESSIONE
			Data	Natura del provvedimento Conferimento				
	SAN POTTITO E COTTIGNOLA STOCCAGGIO	EDISON STOCCAGGIO (90) (r.u.) BLUGAS INFRASTRUTTURE (10)	24/4/2009	Natura del provvedimento Conferimento	1° periodo	24/04/2029	51,76	EMILIA ROMAGNA (51,76)
	2925							
	CODICE E DENOMINAZIONE DELLA CONCESSIONE	TITOLARI DELLA CONCESSIONE e relative quote di partecipazione (%)	Data	Natura del provvedimento Conferimento	PERIODO DI VIGENZA	SCADENZA	AREA (Kmq)	UBICAZIONE DELLA CONCESSIONE
	CORNEGLIANO STOCCAGGIO	ITAL GAS STORAGE (100) (r.u.)	15/3/2011	Natura del provvedimento Conferimento	1° periodo	15/03/2031	24,23	LOMBARDIA (24,23)

ELENCO DEI PERMESSI DI RICERCA DI RISORSE GEOTERMICHE ACCORDATI NELLA TERRAFERMA - Aggiornamento 31/ agosto/2011

PERMESSI DI RICERCA DI RISORSE GEOTERMICHE ACCORDATI NELLA TERRAFERMA

Decreto Legislativo 11 febbraio 2010, n. 22

Nella terraferma sono vigenti n. 19 PERMESSI DI RICERCA DI RISORSE GEOTERMICHE per complessivi 2458,37 Km²

Regione	Numero permessi	Superficie (Km ²)
LAZIO	1	45,00
LOMBARDIA	1	78,20
SICILIA	1	6,49
TOSCANA	13	1.697,49

Nota:
Nel caso di titoli afferenti a due o più regioni limitime, a ciascuna di tali regioni viene attribuita la parte di area del titolo minerario ad essa afferente e l'unità mineraria viene attribuita alla regione cui compete la parte maggiore dell'area del titolo medesimo

ELENCO DEI PERMESSI DI RICERCA DI RISORSE GEOTERMICHE ACCORDATI NELLA TERRAFERMA - Aggiornamento 31/ agosto/ 2011

350	CODICE E DENOMINAZIONE DEL PERMESSO PANTELLERIA Nota: Accordato con D.-A. n.126 del 13 aprile 2011 il prolungamento della vigenza con lo slittamento della scadenza del titolo minerario dal 22 febbraio 2011 al 22 dicembre 2013	TITOLARI DEL PERMESSO e relative quote di partecipazione (%) GEOTERMICA (100) (r.u.)	PROVVEDIMENTI CONCERNENTI IL PERMESSO Data Natura del provvedimento	PERIODO DI VIGENZA 1° periodo	SCADENZA 22/12/2013	AREA (Kmq) 6,495	UBICAZIONE DEL PERMESSO SICILIA (6,49)
351	CODICE E DENOMINAZIONE DEL PERMESSO FRANCIACORTA	TITOLARI DEL PERMESSO e relative quote di partecipazione (%) COGEME (100) (r.u.)	PROVVEDIMENTI CONCERNENTI IL PERMESSO Data Natura del provvedimento Conferimento	PERIODO DI VIGENZA 1° periodo	SCADENZA 31/05/2012	AREA (Kmq) 78,2	UBICAZIONE DEL PERMESSO LOMBARDIA (78,2)
352	CODICE E DENOMINAZIONE DEL PERMESSO BOCCHEGGIANO Nota: Decreto di conferimento in corso di pubblicazione da parte della Regione Toscana	TITOLARI DEL PERMESSO e relative quote di partecipazione (%) ENEL GREEN POWER (100) (r.u.)	PROVVEDIMENTI CONCERNENTI IL PERMESSO Data Natura del provvedimento	PERIODO DI VIGENZA 1° periodo	SCADENZA	AREA (Kmq) 233,8	UBICAZIONE DEL PERMESSO TOSCANA (233,8)
353	CODICE E DENOMINAZIONE DEL PERMESSO CATABBIO	TITOLARI DEL PERMESSO e relative quote di partecipazione (%) EXERGIA TOSCANA (100) (r.u.)	PROVVEDIMENTI CONCERNENTI IL PERMESSO Data Natura del provvedimento Conferimento	PERIODO DI VIGENZA 1° periodo	SCADENZA 21/03/2015	AREA (Kmq) 40,46	UBICAZIONE DEL PERMESSO TOSCANA (40,46)
354	CODICE E DENOMINAZIONE DEL PERMESSO CINIGIANO	TITOLARI DEL PERMESSO e relative quote di partecipazione (%) GESTO ITALIA (100) (r.u.)	PROVVEDIMENTI CONCERNENTI IL PERMESSO Data Natura del provvedimento Conferimento	PERIODO DI VIGENZA 1° periodo	SCADENZA 21/03/2015	AREA (Kmq) 141,2	UBICAZIONE DEL PERMESSO TOSCANA (141,2)
355	CODICE E DENOMINAZIONE DEL PERMESSO LA QUERCE Nota: Decreto di conferimento in corso di pubblicazione da parte della Regione Toscana	TITOLARI DEL PERMESSO e relative quote di partecipazione (%) EXERGIA TOSCANA (100) (r.u.)	PROVVEDIMENTI CONCERNENTI IL PERMESSO Data Natura del provvedimento	PERIODO DI VIGENZA 1° periodo	SCADENZA	AREA (Kmq) 14,92	UBICAZIONE DEL PERMESSO TOSCANA (14,92)
356	CODICE E DENOMINAZIONE DEL PERMESSO MAZZOLLA	TITOLARI DEL PERMESSO e relative quote di partecipazione (%) GESTO ITALIA (100) (r.u.)	PROVVEDIMENTI CONCERNENTI IL PERMESSO Data Natura del provvedimento Conferimento	PERIODO DI VIGENZA 1° periodo	SCADENZA 21/03/2015	AREA (Kmq) 52,5	UBICAZIONE DEL PERMESSO TOSCANA (52,5)

ELENCO DEI PERMESSI DI RICERCA DI RISORSE GEOTERMICHE ACCORDATI NELLA TERRAFERMA - Aggiornamento 31/ agosto/ 2011

357	CODICE E DENOMINAZIONE DEL PERMESSO MENSANO Nota: Decreto di conferimento in corso di pubblicazione da parte della Regione Toscana	TITOLARI DEL PERMESSO e relative quote di partecipazione (%) MAGMA ENERGY ITALIA (100) (r.u.)	PROVVEDIMENTI CONCERNENTI IL PERMESSO Data 21/3/2011	Natura del provvedimento Conferimento	Decorrenza 21/3/2011	BUIG LV - 5	PERIODO DI VIGENZA 1° periodo	SCADENZA	AREA (Kmq) 215,26	UBICAZIONE DEL PERMESSO TOSCANA (215,26)
358	CODICE E DENOMINAZIONE DEL PERMESSO MONTE LABBRO	TITOLARI DEL PERMESSO e relative quote di partecipazione (%) GEOENERGY (100) (r.u.)	PROVVEDIMENTI CONCERNENTI IL PERMESSO Data 21/3/2011	Natura del provvedimento Conferimento	Decorrenza 21/3/2011	BUIG LV - 5	PERIODO DI VIGENZA 1° periodo	SCADENZA 21/03/2015	AREA (Kmq) 87,85	UBICAZIONE DEL PERMESSO TOSCANA (87,85)
359	CODICE E DENOMINAZIONE DEL PERMESSO MURCI	TITOLARI DEL PERMESSO e relative quote di partecipazione (%) ENEL GREEN POWER (100) (r.u.)	PROVVEDIMENTI CONCERNENTI IL PERMESSO Data 18/4/2011	Natura del provvedimento Conferimento	Decorrenza 18/4/2011	BUIG LV - 5	PERIODO DI VIGENZA 1° periodo	SCADENZA 18/04/2015	AREA (Kmq) 262,7	UBICAZIONE DEL PERMESSO TOSCANA (262,7)
360	CODICE E DENOMINAZIONE DEL PERMESSO ORCIATICO	TITOLARI DEL PERMESSO e relative quote di partecipazione (%) GEOENERGY (100) (r.u.)	PROVVEDIMENTI CONCERNENTI IL PERMESSO Data 21/3/2011	Natura del provvedimento Conferimento	Decorrenza 21/3/2011	BUIG LV - 5	PERIODO DI VIGENZA 1° periodo	SCADENZA 21/03/2015	AREA (Kmq) 79,9	UBICAZIONE DEL PERMESSO TOSCANA (79,9)
361	CODICE E DENOMINAZIONE DEL PERMESSO PITIGLIANO Nota: Decreto di conferimento in corso di pubblicazione da parte della Regione Toscana	TITOLARI DEL PERMESSO e relative quote di partecipazione (%) GEOENERGY (100) (r.u.)	PROVVEDIMENTI CONCERNENTI IL PERMESSO Data 21/3/2011	Natura del provvedimento Conferimento	Decorrenza 21/3/2011	BUIG LV - 5	PERIODO DI VIGENZA 1° periodo	SCADENZA 21/03/2015	AREA (Kmq) 121,55	UBICAZIONE DEL PERMESSO TOSCANA (121,55)
362	CODICE E DENOMINAZIONE DEL PERMESSO POGGIO MONTONE Nota: Decreto di conferimento in corso di pubblicazione da parte della Regione Toscana	TITOLARI DEL PERMESSO e relative quote di partecipazione (%) SORGENIA GEOTHERMAL (100) (r.u.)	PROVVEDIMENTI CONCERNENTI IL PERMESSO Data 21/3/2011	Natura del provvedimento Conferimento	Decorrenza 21/3/2011	BUIG LV - 5	PERIODO DI VIGENZA 1° periodo	SCADENZA 21/03/2015	AREA (Kmq) 58,05	UBICAZIONE DEL PERMESSO TOSCANA (58,05)
363	CODICE E DENOMINAZIONE DEL PERMESSO RIPARBELLA	TITOLARI DEL PERMESSO e relative quote di partecipazione (%) GESTO ITALIA (100) (r.u.)	PROVVEDIMENTI CONCERNENTI IL PERMESSO Data 21/3/2011	Natura del provvedimento Conferimento	Decorrenza 21/3/2011	BUIG LV - 5	PERIODO DI VIGENZA 1° periodo	SCADENZA 21/03/2015	AREA (Kmq) 117,4	UBICAZIONE DEL PERMESSO TOSCANA (117,4)

ELENCO DEI PERMESSI DI RICERCA DI RISORSE GEOTERMICHE ACCORDATI NELLA TERRAFERMA - Aggiornamento 31/ agosto/ 2011

364	CODICE E DENOMINAZIONE DEL PERMESSO	TITOLARI DEL PERMESSO e relative quote di partecipazione (%)	PROVVEDIMENTI CONCERNENTI IL PERMESSO		PERIODO DI VIGENZA	SCADENZA	AREA (Kmq)	UBICAZIONE DEL PERMESSO
			Data	Natura del provvedimento				
	ROCCASTRADA	MAGMA ENERGY ITALIA (100) (r.u.)	12/2/2009	Natura del provvedimento Conferimento	12/2/2009	12/02/2013	271,9	TOSCANA (271,9)
Nota: Decreto di conferimento in corso di pubblicazione da parte della Regione Toscana								
366	CODICE E DENOMINAZIONE DEL PERMESSO	TITOLARI DEL PERMESSO e relative quote di partecipazione (%)	Data	PROVVEDIMENTI CONCERNENTI IL PERMESSO	PERIODO DI VIGENZA	SCADENZA	AREA (Kmq)	UBICAZIONE DEL PERMESSO
	ROMA OVEST	DER (100) (r.u.)	12/2/2009	Natura del provvedimento Conferimento	12/2/2009	12/02/2013	45	LAZIO (45)
367	CODICE E DENOMINAZIONE DEL PERMESSO	TITOLARI DEL PERMESSO e relative quote di partecipazione (%)	Data	PROVVEDIMENTI CONCERNENTI IL PERMESSO	PERIODO DI VIGENZA	SCADENZA	AREA (Kmq)	UBICAZIONE DEL PERMESSO
	MONTEBAMBOLI	ENEL GREEN POWER (100) (r.u.)		Natura del provvedimento	1° periodo		225,96	
368	CODICE E DENOMINAZIONE DEL PERMESSO	TITOLARI DEL PERMESSO e relative quote di partecipazione (%)	Data	PROVVEDIMENTI CONCERNENTI IL PERMESSO	PERIODO DI VIGENZA	SCADENZA	AREA (Kmq)	UBICAZIONE DEL PERMESSO
	MONTEGEMOLI	ENEL GREEN POWER (100) (r.u.)		Natura del provvedimento	1° periodo		267,82	
369	CODICE E DENOMINAZIONE DEL PERMESSO	TITOLARI DEL PERMESSO e relative quote di partecipazione (%)	Data	PROVVEDIMENTI CONCERNENTI IL PERMESSO	PERIODO DI VIGENZA	SCADENZA	AREA (Kmq)	UBICAZIONE DEL PERMESSO
	S. CIPRIANO	GEOENERGY (100) (r.u.)		Natura del provvedimento	1° periodo		137,4	

ELENCO DEI PERMESSI DI RICERCA DI RISORSE GEOTERMICHE ACCORDATI NEL SOTTOFONDO MARINO - Aggiornamento 31/agosto/2011

PERMESSI DI RICERCA DI RISORSE GEOTERMICHE ACCORDATI NEL SOTTOFONDO MARINO

Decreto Legislativo 11 febbraio 2010, n. 22

Nel sottofondo marino sono vigenti n. 1 PERMESSI DI RICERCA DI RISORSE GEOTERMICHE per complessivi 678,3 Km²

Zona marina	Numero permessi	Superficie (Km ²)
NESSUNA	1	678,30

Nota:
 Nel caso di titoli afferenti a due o più zone finitime, a ciascuna di tali zone viene attribuita la parte di area del titolo minerario ad essa afferente e l'unità mineraria viene attribuita alla zona cui compete la parte maggiore dell'area del titolo medesimo

ELENCO DEI PERMESSI DI RICERCA DI RISORSE GEOTERMICHE ACCORDATI NEL SOTTOFONDO MARINO - Aggiornamento 31/agosto/2011

1

CODICE E DENOMINAZIONE DEL PERMESSO	TITOLARI DEL PERMESSO e relative quote di partecipazione (%)	PROVVEDIMENTI CONCERNENTI IL PERMESSO		PERIODO DI VIGENZA	SCADENZA	AREA (Km ^q)	UBICAZIONE DEL PERMESSO
		Data	Decorrenza				
TIRRENO MERIDIONALE 1	EUROBUILDING (100) (r.u.)	29/9/2009	29/9/2009	1° periodo	29/09/2013	678,3	NESSUNA (678,3)
			Natura del provvedimento Conferimento	BUIG LIII - 10			

ELENCO DELLE CONCESSIONI DI COLTIVAZIONE DI RISORSE GEOTERMICHE ACCORDATE NELLA TERRAFERMA - Aggiornamento 31/agosto/2011

CONCESSIONI DI COLTIVAZIONE DI RISORSE GEOTERMICHE ACCORDATE NELLA TERRAFERMA

Decreto Legislativo 11 febbraio 2010, n. 22

Nella terraferma sono vigenti n. 12 CONCESSIONI DI COLTIVAZIONE DI RISORSE GEOTERMICHE per complessivi 658,63 Km²

Regione	Numero concessioni	Superficie (Km ²)
EMILIA ROMAGNA	1	31,72
LAZIO	1	111,15
TOSCANA	8	492,95
UMBRIA	1	20,29
VENETO	1	2,52

Nota:
Nel caso di titoli afferenti a due o più regioni limitime, a ciascuna di tali regioni viene attribuita la parte di area del titolo minerario ad essa afferente e l'unità mineraria viene attribuita alla regione cui compete la parte maggiore dell'area del titolo medesimo

ELENCO DELLE CONCESSIONI DI COLTIVAZIONE DI RISORSE GEOTERMICHE ACCORDATE NELLA TERRAFERMA - Aggiornamento 31/ agosto / 2011

5	CODICE E DENOMINAZIONE DELLA CONCESSIONE	TITOLARI DELLA CONCESSIONE e relative quote di partecipazione (%)	PROVVEDIMENTI CONCERNENTI LA CONCESSIONE		PERIODO DI VIGENZA	SCADENZA	AREA (Kmq)	UBICAZIONE DELLA CONCESSIONE	
			Data	Natura del provvedimento					BUIG
	BAGNORE	ENEL GREEN POWER (100) (r.u.)	4/5/1962	Conferimento	3ª proroga	03/05/2013	45,87	TOSCANA (45,87)	
6/8/1993			Proroga e ripermetrazione	XXXVII - 9					4/5/1987
9/4/1998			Proroga e ripermetrazione	XLII - 6					4/5/1997
10/3/2000			Trasferimento	XLIV - 5					1/10/1999
28/12/2001			Modifica denominazione sociale	LIV - 1					28/12/2001
16/8/2005			Trasferimento	LIV - 1					1/6/2005
27/4/2007			Proroga	LIV - 1					4/5/2007
5/2/2009			Trasferimento	LIV - 1					1/12/2008
	PIANCASTAGNAIO	ENEL GREEN POWER (100) (r.u.)	25/12/1968	Conferimento	1° periodo	28/02/2013	47,91	TOSCANA (47,91)	
20/1/1994			Classificazione conferma e ripermetrazione	XXXVIII - 2					28/12/1968
10/3/2000	Trasferimento		1/10/1999	XLIV - 5					
28/12/2001	Modifica denominazione sociale		28/12/2001	LIV - 1					
16/8/2005	Trasferimento		1/6/2005	LIV - 1					
5/2/2009	Trasferimento		1/12/2008	LIV - 1					
	RIO SECCO	ENEL GREEN POWER (100) (r.u.)	16/1/1970	Conferimento	1° periodo	30/12/2024	55,25	TOSCANA (55,25)	
30/12/1994			Classificazione conferma e ripermetrazione	XXXIX - 1					16/1/1970
30/12/1994			Ampliamento						30/12/1994
10/3/2000			Trasferimento	XLIV - 5					1/10/1999
28/12/2001			Modifica denominazione sociale	LIV - 1					28/12/2001
16/8/2005			Trasferimento	LIV - 1					1/6/2005
5/2/2009			Trasferimento	LIV - 1					1/12/2008
			FERRARA	ENI (50) (r.u.) ERGA (50)					19/7/1984
4/1/1994	Classificazione conferma e ripermetrazione	XXXVIII - 3			19/7/1984				
13/2/1998	Cambio intestazione quota	XLII - 3			4/1/1994				
10/3/2000	Trasferimento quota	XLIV - 5			1/1/1998				
			1/10/1999						

ELENCO DELLE CONCESSIONI DI COLTIVAZIONE DI RISORSE GEOTERMICHE ACCORDATE NELLA TERRAFERMA - Aggiornamento 31/agosto/2011

17	CODICE E DENOMINAZIONE DELLA CONCESSIONE	TITOLARI DELLA CONCESSIONE e relative quote di partecipazione (%)	PROVVEDIMENTI CONCERNENTI LA CONCESSIONE	PERIODO DI VIGENZA	SCADENZA	AREA (Kmq)	UBICAZIONE DELLA CONCESSIONE																												
	VICENZA	AIM SERVIZI A RETE (100) (r.u.)	<table border="1"> <thead> <tr> <th>Data</th> <th>Natura del provvedimento</th> <th>Decorrenza</th> <th>BIUG</th> </tr> </thead> <tbody> <tr> <td>22/7/1985</td> <td>Conferimento</td> <td>22/7/1985</td> <td>-</td> </tr> <tr> <td>13/2/1998</td> <td>Cambio intestazione quota</td> <td>1/1/1998</td> <td>XLII - 3</td> </tr> <tr> <td>16/3/1999</td> <td>Classificazione conferma e ripermimetrazione</td> <td>16/3/1999</td> <td>XLIII - 4</td> </tr> </tbody> </table>	Data	Natura del provvedimento	Decorrenza	BIUG	22/7/1985	Conferimento	22/7/1985	-	13/2/1998	Cambio intestazione quota	1/1/1998	XLII - 3	16/3/1999	Classificazione conferma e ripermimetrazione	16/3/1999	XLIII - 4	1° periodo	22/07/2015	2,52	VENETO (2,52)												
Data	Natura del provvedimento	Decorrenza	BIUG																																
22/7/1985	Conferimento	22/7/1985	-																																
13/2/1998	Cambio intestazione quota	1/1/1998	XLII - 3																																
16/3/1999	Classificazione conferma e ripermimetrazione	16/3/1999	XLIII - 4																																
21	CODICE E DENOMINAZIONE DELLA CONCESSIONE	TITOLARI DELLA CONCESSIONE e relative quote di partecipazione (%)	PROVVEDIMENTI CONCERNENTI LA CONCESSIONE	PERIODO DI VIGENZA	SCADENZA	AREA (Kmq)	UBICAZIONE DELLA CONCESSIONE																												
	CANNETO	ENEL GREEN POWER (100) (r.u.)	<table border="1"> <thead> <tr> <th>Data</th> <th>Natura del provvedimento</th> <th>Decorrenza</th> <th>BIUG</th> </tr> </thead> <tbody> <tr> <td>1/8/1991</td> <td>Conferimento</td> <td>9/7/1990</td> <td>XXXVI - 4</td> </tr> <tr> <td>21/10/1994</td> <td>Ripermimetrazione</td> <td>7/3/1994</td> <td>XXXVIII - 11</td> </tr> <tr> <td>10/3/2000</td> <td>Trasferimento</td> <td>1/10/1999</td> <td>XLIV - 5</td> </tr> <tr> <td>28/12/2001</td> <td>Modifica denominazione sociale</td> <td>28/12/2001</td> <td>LIV - 1</td> </tr> <tr> <td>16/8/2005</td> <td>Trasferimento</td> <td>1/6/2005</td> <td>LIV - 1</td> </tr> <tr> <td>5/2/2009</td> <td>Trasferimento</td> <td>1/12/2008</td> <td>LIV - 1</td> </tr> </tbody> </table>	Data	Natura del provvedimento	Decorrenza	BIUG	1/8/1991	Conferimento	9/7/1990	XXXVI - 4	21/10/1994	Ripermimetrazione	7/3/1994	XXXVIII - 11	10/3/2000	Trasferimento	1/10/1999	XLIV - 5	28/12/2001	Modifica denominazione sociale	28/12/2001	LIV - 1	16/8/2005	Trasferimento	1/6/2005	LIV - 1	5/2/2009	Trasferimento	1/12/2008	LIV - 1	1° periodo	09/07/2020	52,74	TOSCANA (52,74)
Data	Natura del provvedimento	Decorrenza	BIUG																																
1/8/1991	Conferimento	9/7/1990	XXXVI - 4																																
21/10/1994	Ripermimetrazione	7/3/1994	XXXVIII - 11																																
10/3/2000	Trasferimento	1/10/1999	XLIV - 5																																
28/12/2001	Modifica denominazione sociale	28/12/2001	LIV - 1																																
16/8/2005	Trasferimento	1/6/2005	LIV - 1																																
5/2/2009	Trasferimento	1/12/2008	LIV - 1																																
22	CODICE E DENOMINAZIONE DELLA CONCESSIONE	TITOLARI DELLA CONCESSIONE e relative quote di partecipazione (%)	PROVVEDIMENTI CONCERNENTI LA CONCESSIONE	PERIODO DI VIGENZA	SCADENZA	AREA (Kmq)	UBICAZIONE DELLA CONCESSIONE																												
	LARDERELLO	ENEL GREEN POWER (100) (r.u.)	<table border="1"> <thead> <tr> <th>Data</th> <th>Natura del provvedimento</th> <th>Decorrenza</th> <th>BIUG</th> </tr> </thead> <tbody> <tr> <td>7/3/1994</td> <td>Classificazione unificazione e ripermimetrazione</td> <td>7/3/1994</td> <td>XXXVIII - 4</td> </tr> <tr> <td>10/3/2000</td> <td>Trasferimento</td> <td>1/10/1999</td> <td>XLIV - 5</td> </tr> <tr> <td>28/12/2001</td> <td>Modifica denominazione sociale</td> <td>28/12/2001</td> <td>LIV - 1</td> </tr> <tr> <td>19/10/2004</td> <td>Modifica programma lavoro</td> <td>19/10/2004</td> <td>XLIX - 2</td> </tr> <tr> <td>16/8/2005</td> <td>Trasferimento</td> <td>1/6/2005</td> <td>LIV - 1</td> </tr> <tr> <td>5/2/2009</td> <td>Trasferimento</td> <td>1/12/2008</td> <td>LIV - 1</td> </tr> </tbody> </table>	Data	Natura del provvedimento	Decorrenza	BIUG	7/3/1994	Classificazione unificazione e ripermimetrazione	7/3/1994	XXXVIII - 4	10/3/2000	Trasferimento	1/10/1999	XLIV - 5	28/12/2001	Modifica denominazione sociale	28/12/2001	LIV - 1	19/10/2004	Modifica programma lavoro	19/10/2004	XLIX - 2	16/8/2005	Trasferimento	1/6/2005	LIV - 1	5/2/2009	Trasferimento	1/12/2008	LIV - 1	1° periodo	07/03/2024	82,74	TOSCANA (82,74)
Data	Natura del provvedimento	Decorrenza	BIUG																																
7/3/1994	Classificazione unificazione e ripermimetrazione	7/3/1994	XXXVIII - 4																																
10/3/2000	Trasferimento	1/10/1999	XLIV - 5																																
28/12/2001	Modifica denominazione sociale	28/12/2001	LIV - 1																																
19/10/2004	Modifica programma lavoro	19/10/2004	XLIX - 2																																
16/8/2005	Trasferimento	1/6/2005	LIV - 1																																
5/2/2009	Trasferimento	1/12/2008	LIV - 1																																
23	CODICE E DENOMINAZIONE DELLA CONCESSIONE	TITOLARI DELLA CONCESSIONE e relative quote di partecipazione (%)	PROVVEDIMENTI CONCERNENTI LA CONCESSIONE	PERIODO DI VIGENZA	SCADENZA	AREA (Kmq)	UBICAZIONE DELLA CONCESSIONE																												
	LUSTIGNANO	ENEL GREEN POWER (100) (r.u.)	<table border="1"> <thead> <tr> <th>Data</th> <th>Natura del provvedimento</th> <th>Decorrenza</th> <th>BIUG</th> </tr> </thead> <tbody> <tr> <td>7/3/1994</td> <td>Classificazione e unificazione e ripermimetrazione</td> <td>7/3/1994</td> <td>XXXVIII - 4</td> </tr> <tr> <td>10/3/2000</td> <td>Trasferimento</td> <td>1/10/1999</td> <td>XLIV - 5</td> </tr> <tr> <td>28/12/2001</td> <td>Modifica denominazione sociale</td> <td>28/12/2001</td> <td>LIV - 1</td> </tr> <tr> <td>16/8/2005</td> <td>Trasferimento</td> <td>1/6/2005</td> <td>LIV - 1</td> </tr> <tr> <td>5/2/2009</td> <td>Trasferimento</td> <td>1/12/2008</td> <td>LIV - 1</td> </tr> </tbody> </table>	Data	Natura del provvedimento	Decorrenza	BIUG	7/3/1994	Classificazione e unificazione e ripermimetrazione	7/3/1994	XXXVIII - 4	10/3/2000	Trasferimento	1/10/1999	XLIV - 5	28/12/2001	Modifica denominazione sociale	28/12/2001	LIV - 1	16/8/2005	Trasferimento	1/6/2005	LIV - 1	5/2/2009	Trasferimento	1/12/2008	LIV - 1	1° periodo	07/03/2024	77,85	TOSCANA (77,85)				
Data	Natura del provvedimento	Decorrenza	BIUG																																
7/3/1994	Classificazione e unificazione e ripermimetrazione	7/3/1994	XXXVIII - 4																																
10/3/2000	Trasferimento	1/10/1999	XLIV - 5																																
28/12/2001	Modifica denominazione sociale	28/12/2001	LIV - 1																																
16/8/2005	Trasferimento	1/6/2005	LIV - 1																																
5/2/2009	Trasferimento	1/12/2008	LIV - 1																																
26	CODICE E DENOMINAZIONE DELLA CONCESSIONE	TITOLARI DELLA CONCESSIONE e relative quote di partecipazione (%)	PROVVEDIMENTI CONCERNENTI LA CONCESSIONE	PERIODO DI VIGENZA	SCADENZA	AREA (Kmq)	UBICAZIONE DELLA CONCESSIONE																												
	TRAVALLE	ENEL GREEN POWER (100) (r.u.)	<table border="1"> <thead> <tr> <th>Data</th> <th>Natura del provvedimento</th> <th>Decorrenza</th> <th>BIUG</th> </tr> </thead> <tbody> <tr> <td>30/12/1994</td> <td>Classificazione unificazione e ripermimetrazione</td> <td>30/12/1994</td> <td>XXXIX - 1</td> </tr> <tr> <td>10/3/2000</td> <td>Trasferimento</td> <td>1/10/1999</td> <td>XLIV - 5</td> </tr> <tr> <td>28/12/2001</td> <td>Modifica denominazione sociale</td> <td>28/12/2001</td> <td>LIV - 1</td> </tr> <tr> <td>16/8/2005</td> <td>Trasferimento</td> <td>1/6/2005</td> <td>LIV - 1</td> </tr> <tr> <td>5/2/2009</td> <td>Trasferimento</td> <td>1/12/2008</td> <td>LIV - 1</td> </tr> </tbody> </table>	Data	Natura del provvedimento	Decorrenza	BIUG	30/12/1994	Classificazione unificazione e ripermimetrazione	30/12/1994	XXXIX - 1	10/3/2000	Trasferimento	1/10/1999	XLIV - 5	28/12/2001	Modifica denominazione sociale	28/12/2001	LIV - 1	16/8/2005	Trasferimento	1/6/2005	LIV - 1	5/2/2009	Trasferimento	1/12/2008	LIV - 1	1° periodo	30/12/2024	85,39	TOSCANA (85,39)				
Data	Natura del provvedimento	Decorrenza	BIUG																																
30/12/1994	Classificazione unificazione e ripermimetrazione	30/12/1994	XXXIX - 1																																
10/3/2000	Trasferimento	1/10/1999	XLIV - 5																																
28/12/2001	Modifica denominazione sociale	28/12/2001	LIV - 1																																
16/8/2005	Trasferimento	1/6/2005	LIV - 1																																
5/2/2009	Trasferimento	1/12/2008	LIV - 1																																

ELENCO DELLE CONCESSIONI DI COLTIVAZIONE DI RISORSE GEOTERMICHE ACCORDATE NELLA TERRAFERMA - Aggiornamento 31/agosto /2011
28

CODICE E DENOMINAZIONE DELLA CONCESSIONE	TITOLARI DELLA CONCESSIONE e relative quote di partecipazione (%)	PROVVEDIMENTI CONCERNENTI LA CONCESSIONE		PERIODO DI VIGENZA	SCADENZA	AREA (Kmq)	UBICAZIONE DELLA CONCESSIONE	
		Data	Natura del provvedimento					Decorrenza
CHIUSDINO	ENEL GREEN POWER (100) (r.u.)	29/1/1999	Natura del provvedimento	3/1/1999	1° periodo	45,2	TOSCANA (45,2)	
		10/3/2000	Classificazione e conferimento	1/10/1999				XLIII - 3
		1/10/2001	Trasferimento	1/10/2001				XLIV - 5
		28/12/2001	Modifica programma lavoro	28/12/2001				XLV - 11
		16/8/2005	Modifica denominazione sociale	1/6/2005				LIV - 1
		5/2/2009	Trasferimento	1/12/2008				LIV - 1

32

CODICE E DENOMINAZIONE DELLA CONCESSIONE	TITOLARI DELLA CONCESSIONE e relative quote di partecipazione (%)	PROVVEDIMENTI CONCERNENTI LA CONCESSIONE		PERIODO DI VIGENZA	SCADENZA	AREA (Kmq)	UBICAZIONE DELLA CONCESSIONE	
		Data	Natura del provvedimento					Decorrenza
VALENTANO	ERGA (100) (r.u.)	9/10/1986	Natura del provvedimento	9/10/1986	1° periodo	111,15	LAZIO (111,15)	
		26/2/1993	Conferimento	7/7/1992				XXXVII - 9
		3/4/1994	Trasferimento quota	3/4/1994				XXXVIII - 4
			Classificazione conferma e ripermetrage					
		9/10/1995	Ampliamento	9/10/1995				XXXIX - 11
		10/3/2000	Trasferimento	1/10/1999				XLIV - 5

33

CODICE E DENOMINAZIONE DELLA CONCESSIONE	TITOLARI DELLA CONCESSIONE e relative quote di partecipazione (%)	PROVVEDIMENTI CONCERNENTI LA CONCESSIONE		PERIODO DI VIGENZA	SCADENZA	AREA (Kmq)	UBICAZIONE DELLA CONCESSIONE	
		Data	Natura del provvedimento					Decorrenza
TORRE ALFINA	ENEL GREEN POWER (100) (r.u.)	7/3/1991	Natura del provvedimento	30/12/1988	4ª proroga	20,29	UMBRIA (20,29)	
		26/8/1996	Conferimento	26/8/1996				XXV - 8
		10/3/2000	Modifica programma lavoro	1/10/1999				XL - 9
			Trasferimento					XLIV - 5

ELENCO DELLE DITTE TITOLARI, RAPPRESENTANTI UNICHE E CONTITOLARI DI TITOLI MINERARI PER LA RICERCA E LA COLTIVAZIONE DI IDROCARBURI E DI RISORSE GEOTERMICHE

Aggiornamento 31/agosto/2011

ADRIATICA IDROCARBURI

S.p.A. (c.f. n. 02288100692), con sede in Ortona (CH), Contrada Tamarete (C.a.p. 66026).

TITOLI IN CUI LA DITTA E' PRESENTE

PERMESSI DI RICERCA IN TERRAFERMA		
	Numero titoli	Superficie pro-quota (Kmq)
Unico titolare	3	401,06
	PESCOENNATARO BUCCHIANICO ORTONA	
Rappresentante unico	2	637,61
	MUTIGNANO SETTECERRI	
Total	5	1.038,67

CONCESSIONI DI COLTIVAZIONE IN TERRAFERMA		
	Numero titoli	Superficie pro-quota (Kmq)
Unico titolare	2	65,80
	MIGLIANICO MASSERIA VERTICCHIO	
Rappresentante unico	3	133,40
	MONTE CASTELLANO CAPPARUCCIA S. BENEDETTO DEL TRONTO	
Contitolare	2	37,44
	MONTEGRANARO MONTE URANO	
Total	7	236,64

CONCESSIONI DI COLTIVAZIONE NEL SOTTOFONDO MARINO		
	Numero titoli	Superficie pro-quota (Kmq)
Unico titolare	4	636,00
	B.C 15.AV B.C 5.AS B.C 4.AS B.C 3.AS	
Rappresentante unico	4	441,88
	B.C 9.AS B.C 21.AG B.C 12.AS B.C 10.AS	
Total	8	1.077,88

Compressivamente ADRIATICA IDROCARBURI è presente in 20 titoli per una superficie pro-quota totale di 2.353,19 Kmq

AIM SERVIZI A RETE

S.r.l. (c.f. n. 03196810240), con sede in Vicenza, Contrà Pedemuro San Biagio, 72

TITOLI IN CUI LA DITTA E' PRESENTE

CONCESSIONI DI COLTIVAZIONE DI RISORSE GEOTERMICHE IN TERRAFERMA		
	Numero titoli	Superficie pro-quota (Kmq)
Unico titolare	1	2,52
	VICENZA	
Total	1	2,52

Compressivamente AIM SERVIZI A RETE è presente in 1 titolo per una superficie pro-quota totale di 2,52 Kmq

ALEANNA RESOURCES

LLC (c.f. n. 01126490778), con sede legale in Delaware (U.S.A.), sede secondaria in Matera, Via XX Settembre, 45 (C.a.p. 75100) e domicilio eletto in Roma, c/o lo Studio Legale Emanuele Turco, Viale G. Rossini, 9 (C.a.p. 00198).

TITOLI IN CUI LA DITTA E' PRESENTE

PERMESSI DI RICERCA IN TERRAFERMA		
	Numero titoli	Superficie pro-quota (Kmq)
Unico titolare	8	1.419,64
	BELGIOIOSO FANTOZZA TORRENTE ACQUA FREDDA BUGIA MOLINO PONTE DEI GRILLI PONTE DEL DIAVOLO CORTE DEI SIGNORI	
Total	8	1.419,64

Compressivamente ALEANNA RESOURCES è presente in 8 titoli per una superficie pro-quota totale di 1.419,64 Kmq

JOINT-VENTURES

EDISON	
	B.C 9.AS B.C 10.AS B.C 12.AS B.C 21.AG CAPPARUCCIA MONTE CASTELLANO MONTE URANO MONTEGRANARO S. BENEDETTO DEL TRONTO

GAS PLUS ITALIANA	
	MONTEGRANARO MUTIGNANO S. BENEDETTO DEL TRONTO

MEDOILGAS ITALIA	
	SETTECERRI

ELENCO DELLE DITTE - Aggiornamento 31/agosto/2011

APENNINE ENERGY

S.r.l. (c.f. n. 01348720358), con sede legale ed uffici in Roma, Via Alberico II, 31 (C.a.p. 00193).

TITOLI IN CUI LA DITTA E' PRESENTE

PERMESSI DI RICERCA IN TERRAFERMA		
	Numero titoli	Superficie pro-quota (Kmq)
Unico titolare	1	154,50
	BADILE	
Rappresentante unico	4	801,92
	CARITA' VILLA GIGLI MONTELURO SAMBUCHETO	
Contitolare	3	224,83
	COLLE GINESTRE TORRENTE ALVO MONTE NEGRO	
Total	8	1.181,25

CONCESSIONI DI COLTIVAZIONE IN TERRAFERMA

	Numero titoli	Superficie pro-quota (Kmq)
Rappresentante unico	1	23,47
	FONTE S. DAMIANO	
Total	1	23,47

Complessivamente APENNINE ENERGY è presente in 9 titoli per una superficie pro-quota totale di 1.204,73 Km²

JOINT-VENTURES

CELTIQUE ENERGIE	
	CARITA' MONTE NEGRO TORRENTE ALVO
COMPAGNIA GENERALE IDROCARBURI	
	COLLE GINESTRE VILLA GIGLI
ITALMIN EXPLORATION	
	FONTE S. DAMIANO
PETREN	
	MONTELURO SAMBUCHETO

ASCENT RESOURCES ITALIA

S.r.l. (c.f. n. 13140670152) con sede legale in Roma, Via Cassia 1020 (C.a.p. 00189) e sede amministrativa in San Donato Milanese, Via Emilia, 20 (C.a.p. 20097).

TITOLI IN CUI LA DITTA E' PRESENTE

PERMESSI DI RICERCA IN TERRAFERMA		
	Numero titoli	Superficie pro-quota (Kmq)
Unico titolare	2	544,70
	CENTO BASTIGLIA	
Rappresentante unico	1	188,28
	FIUME ARRONE	
Contitolare	1	363,52
	FROSINONE	
Total	4	1.096,50

Complessivamente ASCENT RESOURCES ITALIA è presente in 4 titoli per una superficie pro-quota totale di 1.096,5 Km²

JOINT-VENTURES

ITALMIN EXPLORATION	
	FIUME ARRONE
PENTEX ITALIA	
	FROSINONE

AUDAX ENERGY

S.r.l. (c.f. n. 09986991009), con sede in Roma, Via Antonio Nibby, 7 (C.a.p. 00161)

TITOLI IN CUI LA DITTA E' PRESENTE

PERMESSI DI RICERCA NEL SOTTOFONDO MARINO		
	Numero titoli	Superficie pro-quota (Kmq)
Unico titolare	1	657,19
	G.R 15.PU	
Total	1	657,19

Complessivamente AUDAX ENERGY è presente in 1 titolo per una superficie pro-quota totale di 657,19 Km²

AVOBONE ITALY

S.r.l. (c.f. n. 06295250960), con sede legale in Milano, Via Vittor Pisani, 27 (C.a.p. 20124)

TITOLI IN CUI LA DITTA E' PRESENTE

PERMESSI DI RICERCA IN TERRAFERMA		
	Numero titoli	Superficie pro-quota (Kmq)
Contitolare	1	66,76
	SAVIO	
Total	1	66,76

Complessivamente AVOBONE ITALY è presente in 1 titolo per una superficie pro-quota totale di 66,76 Km²

JOINT-VENTURES

NORTHERN PETROLEUM LIMITED	
	SAVIO

ELENCO DELLE DITTE - Aggiornamento 31/agosto/2011

BG GAS INTERNATIONAL BV FILIALE ITALIANA

(c.f. n. 03362070967) con sede in Milano, Piazza Cavour, 2 (C.A.P. 20121).

TITOLI IN CUI LA DITTA E' PRESENTE

PERMESSI DI RICERCA IN TERRAFERMA		
	Numero titoli	Superficie pro-quota (Kmq)
Contitolare	1	156,98
	VIGEVANO	
Total	1	156,98

Compressivamente BG GAS INTERNATIONAL BV FILIALE ITALIANA è presente in 1 titolo per una superficie pro-quota totale di 156,98 Kmq

JOINT-VENTURES

EDISON	
	VIGEVANO
ENI	
	VIGEVANO

BLUGAS INFRASTRUTTURE

S.r.l.

TITOLI IN CUI LA DITTA E' PRESENTE

CONCESSIONI DI STOCCAGGIO IN TERRAFERMA		
	Numero titoli	Superficie pro-quota (Kmq)
Contitolare	1	5,18
	SAN POTITO E COTIGNOLA STOCCAGGIO	
Total	1	5,18

Compressivamente BLUGAS INFRASTRUTTURE è presente in 1 titolo per una superficie pro-quota totale di 5,18 Kmq

JOINT-VENTURES

EDISON STOCCAGGIO	
	SAN POTITO E COTIGNOLA STOCCAGGIO

CELTIQUE ENERGIE

S.p.A. (c.f. n. 01191080777), con sede legale a Matera, Via XX Settembre, 45 (C.a.p. 75100) e sede operativa a Ferrara, c/o G.E. Plan Consulting, Via Borgo dei Leoni, 132 (C.a.p. 44121)

TITOLI IN CUI LA DITTA E' PRESENTE

PERMESSI DI RICERCA IN TERRAFERMA		
	Numero titoli	Superficie pro-quota (Kmq)
Rappresentante unico	2	186,02
	TORRENTE ALVO MONTE NEGRO	
Contitolare	1	264,88
	CARITA'	
Total	3	450,90

Compressivamente CELTIQUE ENERGIE è presente in 3 titoli per una superficie pro-quota totale di 450,9 Kmq

JOINT-VENTURES

APENNINE ENERGY	
	CARITA' MONTE NEGRO TORRENTE ALVO

CH4 LIZZANO

S.a.s. di Paolo Bonucci & C., (c.f. n. 00671920379) con sede in Lizzano in Belvedere (BO), Via III Novembre, 51 (C.A.P. 40042)

TITOLI IN CUI LA DITTA E' PRESENTE

CONCESSIONI DI COLTIVAZIONE IN TERRAFERMA		
	Numero titoli	Superficie pro-quota (Kmq)
Unico titolare	2	3,25
	POZZA GRECCHIA	
Total	2	3,25

Compressivamente CH4 LIZZANO è presente in 2 titoli per una superficie pro-quota totale di 3,25 Kmq

CO.I.ME.PA

S.r.l. (c.f. n. 01683750366) con sede legale in Zocca (MO), Via Mauro Tesi, 963 (C.a.p. 41059).

TITOLI IN CUI LA DITTA E' PRESENTE

PERMESSI DI RICERCA IN TERRAFERMA		
	Numero titoli	Superficie pro-quota (Kmq)
Unico titolare	2	34,50
	DARDAGNOLA BOSCO	
Total	2	34,50

Compressivamente CO.I.ME.PA è presente in 2 titoli per una superficie pro-quota totale di 34,5 Kmq

ELENCO DELLE DITTE - Aggiornamento 31/agosto/2011

COGEME

S.p.A. (c.f. n. 00298360173) con sede in Rovato (BS), Via XXV Aprile 18 (C.a.p. 25038).

TITOLI IN CUI LA DITTA E' PRESENTE

PERMESSI DI RICERCA DI RISORSE GEOTERMICHE IN TERRAFERMA		
	Numero titoli	Superficie pro-quota (Kmq)
Unico titolare	1	78,20
	FRANCIACORTA	
Total	1	78,20

Compressivamente COGEME è presente in 1 titolo per una superficie pro-quota totale di 78,2 Kmq

COMPAGNIA GENERALE IDROCARBURI

S.r.l. (c.f. n. 08098211009) con sede legale in Roma, Via Cavour, 44 (C.a.p. 00184).

TITOLI IN CUI LA DITTA E' PRESENTE

PERMESSI DI RICERCA IN TERRAFERMA		
	Numero titoli	Superficie pro-quota (Kmq)
Unico titolare	1	190,87
	ALTEDO	
Rappresentante unico	1	38,81
	COLLE GINESTRE	
Contitolare	3	329,78
	PORTOMAGGIORE VILLA GIGLI CODOGNO	
Total	5	559,46

Compressivamente COMPAGNIA GENERALE IDROCARBURI è presente in 5 titoli per una superficie pro-quota totale di 559,46 Kmq

JOINT-VENTURES

APENNINE ENERGY	
	COLLE GINESTRE VILLA GIGLI
EDISON	
	CODOGNO
ENEL LONGANESI DEVELOPMENTS	
	PORTOMAGGIORE
SVILUPPO RISORSE NATURALI	
	CODOGNO

COSTRUZIONI CONDOTTE

S.r.l. (c.f. n. 00886790054), con sede legale in Asti, Via del Lavoro, 144 (C.a.p. 14100).

TITOLI IN CUI LA DITTA E' PRESENTE

PERMESSI DI RICERCA IN TERRAFERMA		
	Numero titoli	Superficie pro-quota (Kmq)
Unico titolare	1	72,54
	RECANATI	
Contitolare	1	36,40
	CARISIO	
Total	2	108,94

Compressivamente COSTRUZIONI CONDOTTE è presente in 2 titoli per una superficie pro-quota totale di 108,94 Kmq

JOINT-VENTURES

ENI	
	CARISIO
PETROCELTIC ITALIA	
	CARISIO

DER

S.r.l.

TITOLI IN CUI LA DITTA E' PRESENTE

PERMESSI DI RICERCA DI RISORSE GEOTERMICHE IN TERRAFERMA		
	Numero titoli	Superficie pro-quota (Kmq)
Unico titolare	1	45,00
	ROMA OVEST	
Total	1	45,00

Compressivamente DER è presente in 1 titolo per una superficie pro-quota totale di 45, Kmq

ELENCO DELLE DITTE - Aggiornamento 31/agosto/2011

EDISON

S.p.A. (c.f. n. 06722600019) con sede in Milano, Foro Buonaparte, 31 (C.A.P. 20121).

TITOLI IN CUI LA DITTA E' PRESENTE

PERMESSI DI RICERCA IN TERRAFERMA		
	Numero titoli	Superficie pro-quota (Kmq)
Unico titolare	4	2.112,21
	PANNOCCHIA TORRENTE PARMA NIBBIANO ZAPPOLINO	
Rappresentante unico	3	357,99
	TORRENTE LA VELLA CODOGNO MONTE LA ROSSA	
Contitolare	1	58,87
	VIGEVANO	
Total	8	2.529,07

PERMESSI DI RICERCA IN SICILIA		
	Numero titoli	Superficie pro-quota (Kmq)
Unico titolare	1	734,80
	PATERNO'	
Contitolare	1	25,56
	TRESAURO	
Total	2	760,36

PERMESSI DI RICERCA NEL SOTTOFONDO MARINO		
	Numero titoli	Superficie pro-quota (Kmq)
Contitolare	3	342,75
	A.R 78.RC G.R 13.AG G.R 14.AG	
Total	3	342,75

CONCESSIONI DI COLTIVAZIONE IN TERRAFERMA		
	Numero titoli	Superficie pro-quota (Kmq)
Unico titolare	3	143,76
	SAN MARCO FIUME TENNA MANCHE DI CIMALIA	
Rappresentante unico	9	273,77
	MASSERIA SPAVENTO GARAGUSO COLLE DI LAURO TORRENTE MENOCCHIA COLABELLA MASSERIA MONACO MONTIGNANO MASSIGNANO MONTE URANO	
Contitolare	15	505,55
	MAFALDA CANDELA MONTE CASTELLANO MASSERIA ACQUASALSA CASTEL DI LAMA TEMPA ROSSA TORRENTE CELONE S. BENEDETTO DEL TRONTO PORTO CIVITANOVA S. ANDREA MONTEGRANARO LUCERA QUARTO CAPPARUCCIA MASSERIA GROTTAVECCHIA	
Total	27	923,09

CONCESSIONI DI COLTIVAZIONE IN SICILIA		
	Numero titoli	Superficie pro-quota (Kmq)
Unico titolare	1	3,70
	COMISO II	
Contitolare	1	5,56
	S. ANNA	
Total	2	9,26

JOINT-VENTURES

ADRIATICA IDROCARBURI	
	B.C 9.AS B.C 10.AS B.C 12.AS B.C 21.AG CAPPARUCCIA MONTE CASTELLANO MONTE URANO MONTEGRANARO S. BENEDETTO DEL TRONTO

BG GAS INTERNATIONAL BV FILIALE ITALIANA	
	VIGEVANO

COMPAGNIA GENERALE IDROCARBURI	
	CODOGNO

ENI	
	A.C 8.ME A.C 13.AS A.C 14.AS A.C 15.AX A.C 16.AG A.C 17.AG A.C 21.AG A.R 78.RC B.C 8.LF B.C 11.AS B.C 13.AS B.C 14.AS B.C 20.AS C.C 6.EO CANDELA CASTEL DI LAMA COLLE DI LAURO G.R 13.AG G.R 14.AG MASSERIA MONACO MASSERIA SPAVENTO MONTE LA ROSSA TEMPA ROSSA VIGEVANO

ENI MEDITERRANEA IDROCARBURI	
	S. ANNA TRESAURO

GAS DELLA CONCORDIA	
	COLABELLA

GAS PLUS ITALIANA	
	B.C 1.LF B.C 2.LF B.C 7.LF COLLE DI LAURO GARAGUSO LUCERA MAFALDA MASSERIA ACQUASALSA MASSERIA GROTTAVECCHIA MASSIGNANO MONTEGRANARO MONTIGNANO PORTO CIVITANOVA S. BENEDETTO DEL TRONTO

IRMINIO	
	S. ANNA TRESAURO

MEDOILGAS ITALIA	
	CASTEL DI LAMA LUCERA MASSERIA ACQUASALSA MASSERIA GROTTAVECCHIA S. ANDREA TORRENTE CELONE TORRENTE LA VELLA

PADANA ENERGIA	
	QUARTO

PETROREP ITALIANA	
	S. ANDREA TORRENTE MENOCCHIA

ELENCO DELLE DITTE - Aggiornamento 31/agosto/2011

CONCESSIONI DI COLTIVAZIONE NEL SOTTOFONDO MARINO		
	Numero titoli	Superficie pro-quota (Kmq)
Rappresentante unico	5	654,65
	C.C 6.EO B.C 2.LF B.C 8.LF B.C 1.LF B.C 7.LF	
Contitolare	15	1.184,01
	B.C 12.AS B.C 9.AS B.C 10.AS B.C 11.AS A.C 13.AS B.C 13.AS B.C 14.AS A.C 14.AS A.C 15.AX A.C 16.AG A.C 17.AG B.C 20.AS B.C 21.AG A.C 8.ME A.C 21.AG	
Total	20	1.838,66

Completivamente EDISON è presente in 62 titoli per una superficie pro-quota totale di 6.403,18 Kmq

EDISON STOCCAGGIO

S.p.A. (c.f. n. 04501620969) con sede in Milano, Foro Buonaparte, 31 (C.A.P. 20121).

TITOLI IN CUI LA DITTA E' PRESENTE

CONCESSIONI DI STOCCAGGIO IN TERRAFERMA		
	Numero titoli	Superficie pro-quota (Kmq)
Unico titolare	2	119,33
	COLLALTO STOCCAGGIO CELLINO STOCCAGGIO	
Rappresentante unico	1	46,58
	SAN POTITO E COTIGNOLA STOCCAGGIO	
Total	3	165,91

Completivamente EDISON STOCCAGGIO è presente in 3 titoli per una superficie pro-quota totale di 165,91 Kmq

ENEL GREEN POWER

S.p.A. (c.f. n. 10236451000) con sede legale in Pisa, Via Andrea Pisano, 120 (C.A.P. 56122)

TITOLI IN CUI LA DITTA E' PRESENTE

PERMESSI DI RICERCA DI RISORSE GEOTERMICHE IN TERRAFERMA		
	Numero titoli	Superficie pro-quota (Kmq)
Unico titolare	4	990,28
	MONTEGEMOLI MONTEBAMBOLI MURCI BOCCHEGGIANO	
Total	4	990,28

CONCESSIONI DI COLTIVAZIONE DI RISORSE GEOTERMICHE IN TERRAFERMA		
	Numero titoli	Superficie pro-quota (Kmq)
Unico titolare	9	513,24
	TORRE ALFINA CHIUSDINO TRAVALE LUSTIGNANO LARDERELLO CANNETO RIO SECCO PIANCASTAGNAIO BAGNORE	
Total	9	513,24

Completivamente ENEL GREEN POWER è presente in 13 titoli per una superficie pro-quota totale di 1.503,52 Kmq

SHELL ITALIA E&P	
	MONTE LA ROSSA
SVILUPPO RISORSE NATURALI	
	CASTEL DI LAMA CODOGNO MASSERIA GROTTAVECCHIA

JOINT-VENTURES

BLUGAS INFRASTRUTTURE	
	SAN POTITO E COTIGNOLA STOCCAGGIO

ELENCO DELLE DITTE - Aggiornamento 31/agosto/2011

ENEL LONGANESI DEVELOPMENTS

S.r.l. (c.f. n. 10708691000) con sede legale in Roma, Via Dalmazia, 15 (C.a.p. 00198).

TITOLI IN CUI LA DITTA E' PRESENTE

PERMESSI DI RICERCA IN TERRAFERMA		
	Numero titoli	Superficie pro-quota (Kmq)
Unico titolare	2	294,99
	CASALE COCCHI SAN MARCO	
Rappresentante unico	1	189,25
	PORTOMAGGIORE	
Total	3	484,24

Compressivamente ENEL LONGANESI DEVELOPMENTS è presente in 3 titoli per una superficie pro-quota totale di 484,24 Kmq

JOINT-VENTURES

COMPAGNIA GENERALE IDROCARBURI	
	PORTOMAGGIORE

ELENCO DELLE DITTE - Aggiornamento 31/agosto/2011

ENI

S.p.A. (c.f. n. 00484960588) con sede in Roma, Piazzale Enrico Mattei, 1 (C.A.P. 00144) ed uffici in San Donato Milanese (MI), Via Emilia, 1 (C.A.P. 20097)

TITOLI IN CUI LA DITTA E' PRESENTE

PERMESSI DI RICERCA IN TERRAFERMA		
	Numero titoli	Superficie pro-quota (Kmq)
Unico titolare	2	253,62
	ABBADIA CERRETO TRIGOLO	
Rappresentante unico	2	522,40
	CARISIO VIGEVANO	
Contitolare	6	368,40
	SERRA S. BERNARDO MONTE LA ROSSA FOSSO VALDIENNA TEMPA MOLIANO TEANA ALIANO	
Total	10	1.144,43

PERMESSI DI RICERCA NEL SOTTOFONDO MARINO		
	Numero titoli	Superficie pro-quota (Kmq)
Unico titolare	6	1.485,16
	A.R 80.AG A.R 93.EA A.R 92.EA A.R 91.EA A.R 87.AG B.R266.AG	
Rappresentante unico	4	675,64
	A.R 81.FR A.R 78.RC G.R 13.AG G.R 14.AG	
Total	10	2.160,80

CONCESSIONI DI COLTIVAZIONE IN TERRAFERMA		
	Numero titoli	Superficie pro-quota (Kmq)
Unico titolare	26	1.981,72
	MANARA RAPAGNANO SEDIA D'ORLANDO CUGNO LE MACINE SERRA PIZZUTA TORRENTE VULGANO FIUME TRESTE CALCIANO SAN GERVASIO S. MARIA IMBARO MONTE VRECCIARO PECORARO MACCHIA DI PIERNO CANONICA ALFONSINE TRESIGALLO GAGGIANO PESSANO CAVIAGA BAGNOLO MELLA DOSSO DEGLI ANGELI VILLAFORTUNA-TRECATI SORESINA CORTEMAGGIORE CIGNONE RIVALTA	
Rappresentante unico	4	760,62
	VAL D'AGRI TEMPA ROSSA TERTIVERI CANDELA	
Contitolare	4	132,14
	CASTEL DI LAMA MASSERIA SPAVENTO COLLE DI LAURO MASSERIA MONACO	
Total	34	2.874,48

JOINT-VENTURES

BG GAS INTERNATIONAL BV FILIALE ITALIANA	
	VIGEVANO

COSTRUZIONI CONDOTTE	
	CARISIO

EDISON	
	A.C 8.ME A.C 13.AS A.C 14.AS A.C 15.AX A.C 16.AG A.C 17.AG A.C 21.AG A.R 78.RC B.C 8.LF B.C 11.AS B.C 13.AS B.C 14.AS B.C 20.AS C.C 6.EO CANDELA CASTEL DI LAMA COLLE DI LAURO G.R 13.AG G.R 14.AG MASSERIA MONACO MASSERIA SPAVENTO MONTE LA ROSSA TEMPA ROSSA VIGEVANO

ERGA	
	FERRARA

ESSO ITALIANA	
	FOSSO VALDIENNA TEMPA MOLIANO

GAS PLUS ITALIANA	
	COLLE DI LAURO TERTIVERI

LIGESTRA	
	A.C 11.AG

MEDOILGAS ITALIA	
	A.C 19.PI A.C 35.AG A.R 81.FR CASTEL DI LAMA SERRA S. BERNARDO

PETROCELTIC ITALIA	
	CARISIO

SHELL ITALIA E&P	
	FOSSO VALDIENNA MONTE LA ROSSA TEMPA MOLIANO VAL D'AGRI

SVILUPPO RISORSE NATURALI	
	CASTEL DI LAMA

TOTAL E&P ITALIA	
	ALIANO FOSSO VALDIENNA SERRA S. BERNARDO TEANA TEMPA MOLIANO

ELENCO DELLE DITTE - Aggiornamento 31/agosto/2011

CONCESSIONI DI COLTIVAZIONE NEL SOTTOFONDO MARINO		
	Numero titoli	Superficie pro-quota (Kmq)
Unico titolare	33	3.463,60
	CERVIA MARE A.C 18.AG B.C 18.RI B.C 17.TO A.C 12.AG A.C 10.AG A.C 6.AS F.C 2.AG FASCIA CERVIA MARE D.C 3.AG A.C 5.AV A.C 4.AS A.C 3.AS A.C 2.AS A.C 1.AG A.C 9.AG A.C 31.EA A.C 7.AS A.C 20.AG A.C 34.AG A.C 33.AG A.C 32.AG A.C 30.EA A.C 29.EA A.C 23.EA PORTO CORSINI MARE B.C 22.AG A.C 22.EA A.C 28.EA A.C 24.EA A.C 25.EA A.C 26.EA A.C 27.EA	
Rappresentante unico	14	1.636,55
	B.C 14.AS A.C 35.AG B.C 11.AS A.C 11.AG A.C 13.AS B.C 13.AS A.C 8.ME A.C 14.AS A.C 15.AX A.C 16.AG A.C 17.AG B.C 20.AS A.C 19.PI A.C 21.AG	
Contitolare	2	215,42
	C.C 6.EO B.C 8.LF	
Total	49	5.315,57
CONCESSIONI DI COLTIVAZIONE DI RISORSE GEOTERMICHE IN TERRAFERMA		
	Numero titoli	Superficie pro-quota (Kmq)
Rappresentante unico	1	15,86
	FERRARA	
Total	1	15,86

Complessivamente ENI è presente in 104 titoli per una superficie pro-quota totale di 11.511,14 Kmq

ELENCO DELLE DITTE - Aggiornamento 31/agosto/2011

ENI MEDITERRANEA IDROCARBURI

S.p.A. (c.f. n. 12300000150) con sede legale in Gela (CL), Strada Statale 117 bis - Contrada Ponte Olivo

TITOLI IN CUI LA DITTA E' PRESENTE

PERMESSI DI RICERCA IN SICILIA		
	Numero titoli	Superficie pro-quota (Kmq)
Unico titolare	2	1.496,43
	PASSO DI PIAZZA FRIDDANI	
Rappresentante unico	1	46,00
	TRESAURO	
Total	3	1.542,43

CONCESSIONI DI COLTIVAZIONE IN SICILIA

	Numero titoli	Superficie pro-quota (Kmq)
Unico titolare	11	531,16
	RAGUSA BRONTE - S.NICOLA FIUMETTO GAGLIANO GELA LIPPONE - MAZARA DEL VALLO ROCCA CAVALLO NOTO CASE SCHILLACI SAMPERI GIAURONE	
Rappresentante unico	1	10,00
	S. ANNA	
Total	12	541,16

CONCESSIONI DI COLTIVAZIONE NEL SOTTOFONDO MARINO

	Numero titoli	Superficie pro-quota (Kmq)
Unico titolare	2	474,71
	C.C 1.AG C.C 3.AG	
Total	2	474,71

Completivamente ENI MEDITERRANEA IDROCARBURI è presente in 17 titoli per una superficie pro-quota totale di 2.558,31 Kmq

JOINT-VENTURES

EDISON	
	S. ANNA TRESAURO
IRMINIO	
	S. ANNA TRESAURO

ERGA

S.p.A. (c.f. n. 01494190505) con sede legale in Pisa, Via Andrea Pisano, 120 (C.A.P. 56122) e sede amministrativa in Firenze, Via Pier Capponi, 61 (C.A.P. 50132)

TITOLI IN CUI LA DITTA E' PRESENTE

CONCESSIONI DI COLTIVAZIONE DI RISORSE GEOTERMICHE IN TERRAFERMA		
	Numero titoli	Superficie pro-quota (Kmq)
Unico titolare	1	111,15
	VALENTANO	
Contitolare	1	15,86
	FERRARA	
Total	2	127,01

Completivamente ERGA è presente in 2 titoli per una superficie pro-quota totale di 127,01 Kmq

JOINT-VENTURES

ENI	
	FERRARA

ESSO ITALIANA

S.r.l. (c.f. n. 00473410587) con sede in Roma, Via Castello della Magliana, 25 (C.A.P. 00148)

TITOLI IN CUI LA DITTA E' PRESENTE

PERMESSI DI RICERCA IN TERRAFERMA		
	Numero titoli	Superficie pro-quota (Kmq)
Rappresentante unico	2	47,30
	TEMPA MOLIANO FOSSO VALDIENNA	
Total	2	47,30

CONCESSIONI DI COLTIVAZIONE IN TERRAFERMA

	Numero titoli	Superficie pro-quota (Kmq)
Contitolare	1	72,65
	GORGOGNONE	
Total	1	72,65

Completivamente ESSO ITALIANA è presente in 3 titoli per una superficie pro-quota totale di 119,94 Kmq

JOINT-VENTURES

ENI	
	FOSSO VALDIENNA TEMPA MOLIANO
SHELL ITALIA E&P	
	FOSSO VALDIENNA GORGOGNONE TEMPA MOLIANO
TOTAL E&P ITALIA	
	FOSSO VALDIENNA GORGOGNONE TEMPA MOLIANO

ELENCO DELLE DITTE - Aggiornamento 31/agosto/2011

EUROBUILDING

S.p.A. (c.f. n. 0151770442), con sede in Servigliano (AP), Via dell'Artigianato, 6 (C.a.p. 63029).

TITOLI IN CUI LA DITTA E' PRESENTE

PERMESSI DI RICERCA DI RISORSE GEOTERMICHE NEL SOTTOFONDO MARIN		
	Numero titoli	Superficie pro-quota (Kmq)
Unico titolare	1	678,30
	TIRRENO MERIDIONALE 1	
Total	1	678,30

Compressivamente EUROBUILDING è presente in 1 titolo per una superficie pro-quota totale di 678,3 Kmq

EXERGIA TOSCANA

S.r.l. (c.f. n. 02073930469), con sede legale in Fornoli (LU), Piazza Aldo Moro Snc (C.a.p. 55021).

TITOLI IN CUI LA DITTA E' PRESENTE

PERMESSI DI RICERCA DI RISORSE GEOTERMICHE IN TERRAFERMA		
	Numero titoli	Superficie pro-quota (Kmq)
Unico titolare	2	55,38
	LA QUERCE CATABBIO	
Total	2	55,38

Compressivamente EXERGIA TOSCANA è presente in 2 titoli per una superficie pro-quota totale di 55,38 Kmq

FOREST - CMI

S.p.A. (c.f. n. 05023201006) con sede in Roma, Via Sardegna, 29 (C.A.P. 00187)

TITOLI IN CUI LA DITTA E' PRESENTE

PERMESSI DI RICERCA IN TERRAFERMA		
	Numero titoli	Superficie pro-quota (Kmq)
Rappresentante unico	1	32,15
	MONTE PALLANO	
Total	1	32,15

Compressivamente FOREST - CMI è presente in 1 titolo per una superficie pro-quota totale di 32,15 Kmq

JOINT-VENTURES

INTERGIE	MONTE PALLANO
----------	---------------

GAS DELLA CONCORDIA

S.p.A. (c.f. n. 11650030155) con sede legale in Roma, Via P. Togliatti, 1473 (C.a.p. 00155) e sede amministrativa a Concordia sulla Secchia (MO), Via Grandi, 39 (C.a.p. 41033).

TITOLI IN CUI LA DITTA E' PRESENTE

CONCESSIONI DI COLTIVAZIONE IN TERRAFERMA		
	Numero titoli	Superficie pro-quota (Kmq)
Contitolare	1	27,23
	COLABELLA	
Total	1	27,23

Compressivamente GAS DELLA CONCORDIA è presente in 1 titolo per una superficie pro-quota totale di 27,23 Kmq

JOINT-VENTURES

EDISON	COLABELLA
--------	-----------

GAS NATURAL VENDITA ITALIA

S.p.A. (c.f. n. 07166601000) con sede in San Donato Milanese (MI), Via XXV Aprile, 6.

TITOLI IN CUI LA DITTA E' PRESENTE

CONCESSIONI DI COLTIVAZIONE IN TERRAFERMA		
	Numero titoli	Superficie pro-quota (Kmq)
Unico titolare	1	41,61
	MASSERIA VIORANO	
Total	1	41,61

Compressivamente GAS NATURAL VENDITA ITALIA è presente in 1 titolo per una superficie pro-quota totale di 41,61 Kmq

ELENCO DELLE DITTE - Aggiornamento 31/agosto/2011

GAS PLUS ITALIANA

S.p.A. (c.f. n. 04086420967) con sede in Milano, Via Enrico Forlanini, 17 (C.A.P. 20134) ed uffici in Fornovo di Tarò (PR), Via Nazionale, 2 (C.A.P. 43045)

TITOLI IN CUI LA DITTA E' PRESENTE

PERMESSI DI RICERCA IN TERRAFERMA		
	Numero titoli	Superficie pro-quota (Kmq)
Unico titolare	3	464,32
	MONTE GALLO PIZZO SCIABOLONE FAENZA	
Rappresentante unico	1	30,88
	BARDONE	
Contitolare	1	49,49
	MUTIGNANO	
Total	5	544,69

CONCESSIONI DI COLTIVAZIONE IN TERRAFERMA		
	Numero titoli	Superficie pro-quota (Kmq)
Unico titolare	17	1.162,49
	NOVA SIRI SCALO CASA BALLEANI FILETTO MONTE MORRONE MELANICO MACERATA ORSINO PIGAZZANO S. MARIA NUOVA IL SALICE POLICORO CASA MAGGI CASTEGGIO PONTETIDONE RECOVATO RECOLETA SETTEFINESTRE	
Rappresentante unico	8	317,63
	PORTO CIVITANOVA LUCERA MAFALDA S. MAURO MONTEARDONE FORNOVO DI TARO MONTEGRANARO MASSERIA ACQUASALSA	
Contitolare	10	374,86
	TORRENTE CIGNO GARAGUSO COLLE DI LAURO TERTIVERI S. BENEDETTO DEL TRONTO MASSERIA GROTTAVECCHIA MASSERIA PETRILLI MONTE VERDESE MASSIGNANO MONTIGNANO	
Total	35	1.854,99

CONCESSIONI DI COLTIVAZIONE NEL SOTTOFONDO MARINO		
	Numero titoli	Superficie pro-quota (Kmq)
Contitolare	3	16,61
	B.C 1.LF B.C 7.LF B.C 2.LF	
Total	3	16,61

Complessivamente GAS PLUS ITALIANA è presente in 43 titoli per una superficie pro-quota totale di 2.416,29 Kmq

JOINT-VENTURES

ADRIATICA IDROCARBURI	
	MONTEGRANARO MUTIGNANO S. BENEDETTO DEL TRONTO

EDISON	
	B.C 1.LF B.C 2.LF B.C 7.LF COLLE DI LAURO GARAGUSO LUCERA MAFALDA MASSERIA ACQUASALSA MASSERIA GROTTAVECCHIA MASSIGNANO MONTEGRANARO MONTIGNANO PORTO CIVITANOVA S. BENEDETTO DEL TRONTO

ENI	
	COLLE DI LAURO TERTIVERI

MEDOILGAS ITALIA	
	FORNOVO DI TARO LUCERA MASSERIA ACQUASALSA MASSERIA GROTTAVECCHIA MASSERIA PETRILLI MONTE VERDESE MONTEARDONE S. MAURO TORRENTE CIGNO

PETROREP ITALIANA	
	BARDONE FORNOVO DI TARO MONTE VERDESE MONTEARDONE S. MAURO

SVILUPPO RISORSE NATURALI	
	MASSERIA GROTTAVECCHIA MONTEARDONE

ELENCO DELLE DITTE - Aggiornamento 31/agosto/2011

GEOENERGY

S.r.l. con sede legale in Pisa (PI), Località Ospedaletto, Via di Capiteta 22 (C.a.p. 56121).

TITOLI IN CUI LA DITTA E' PRESENTE

PERMESSI DI RICERCA DI RISORSE GEOTERMICHE IN TERRAFERMA		
	Numero titoli	Superficie pro-quota (Kmq)
Unico titolare	4	426,70
	S. CIPRIANO PITIGLIANO ORCIATICO MONTE LABBRO	
Total	4	426,70

Compressivamente GEOENERGY è presente in 4 titoli per una superficie pro-quota totale di 426,7 Kmq

GEOGAS

S.r.l. (c.f. n. 00181440348) con sede in Parma, Viale Mentana, 41 (C.a.p. 43121).

TITOLI IN CUI LA DITTA E' PRESENTE

PERMESSI DI RICERCA IN TERRAFERMA		
	Numero titoli	Superficie pro-quota (Kmq)
Unico titolare	1	119,50
	JOLANDA DI SAVOIA	
Total	1	119,50

Compressivamente GEOGAS è presente in 1 titolo per una superficie pro-quota totale di 119,5 Kmq

GEOTERMICA

TITOLI IN CUI LA DITTA E' PRESENTE

PERMESSI DI RICERCA DI RISORSE GEOTERMICHE IN TERRAFERMA		
	Numero titoli	Superficie pro-quota (Kmq)
Unico titolare	1	6,49
	PANTELLERIA	
Total	1	6,49

Compressivamente GEOTERMICA è presente in 1 titolo per una superficie pro-quota totale di 6,49 Kmq

GESTO ITALIA

S.r.l. (c.f. n. 10619261000), con sede legale in Roma (RM), Viale delle Milizie 12 (C.a.p. 00192).

TITOLI IN CUI LA DITTA E' PRESENTE

PERMESSI DI RICERCA DI RISORSE GEOTERMICHE IN TERRAFERMA		
	Numero titoli	Superficie pro-quota (Kmq)
Unico titolare	3	311,10
	RIPARBELLA MAZZOLLA CINIGIANO	
Total	3	311,10

Compressivamente GESTO ITALIA è presente in 3 titoli per una superficie pro-quota totale di 311,1 Kmq

INDIPENDENT ENERGY SOLUTIONS

S.r.l. (c.f. n. 01425410493), con sede legale in Roma, Via della Mercede, 11 (C.A.P. 00187) ed uffici tecnici in Roma, Viale Liegi, 10 (C.A.P. 00198).

TITOLI IN CUI LA DITTA E' PRESENTE

PERMESSI DI RICERCA IN TERRAFERMA		
	Numero titoli	Superficie pro-quota (Kmq)
Unico titolare	2	389,37
	CASONI FIUME BRUNA	
Total	2	389,37

Compressivamente INDIPENDENT ENERGY SOLUTIONS è presente in 2 titoli per una superficie pro-quota totale di 389,37 Kmq

INTERGIE

S.r.l. (c.f. n. 08708351005), con sede in Roma, Viale Trastevere, 249 (C.A.P. 00153)

TITOLI IN CUI LA DITTA E' PRESENTE

PERMESSI DI RICERCA IN TERRAFERMA		
	Numero titoli	Superficie pro-quota (Kmq)
Contitolare	1	3,57
	MONTE PALLANO	
Total	1	3,57

Compressivamente INTERGIE è presente in 1 titolo per una superficie pro-quota totale di 3,57 Kmq

JOINT-VENTURES

FOREST - CMI	MONTE PALLANO
--------------	---------------

ELENCO DELLE DITTE - Aggiornamento 31/agosto/2011

IONICA GAS

S.p.A. (c.f. n. 02288110691), con sede in Ortona (CH), Contrada Tamarete (C.a.p. 66026).

TITOLI IN CUI LA DITTA E' PRESENTE

CONCESSIONI DI COLTIVAZIONE IN TERRAFERMA		
	Numero titoli	Superficie pro-quota (Kmq)
Unico titolare	1	64,68
CAPO COLONNE		
Total	1	64,68

CONCESSIONI DI COLTIVAZIONE NEL SOTTOFONDO MARINO		
	Numero titoli	Superficie pro-quota (Kmq)
Unico titolare	4	167,93
F.C 1.AG D.C 4.AG D.C 2.AG D.C 1.AG		
Total	4	167,93

Compressivamente IONICA GAS è presente in 5 titoli per una superficie pro-quota totale di 232,61 Kmq

IRMINIO

TITOLI IN CUI LA DITTA E' PRESENTE

PERMESSI DI RICERCA IN SICILIA		
	Numero titoli	Superficie pro-quota (Kmq)
Contitolare	1	30,67
TRESAURO		
Total	1	30,67

CONCESSIONI DI COLTIVAZIONE IN SICILIA		
	Numero titoli	Superficie pro-quota (Kmq)
Unico titolare	1	39,76
IRMINIO		
Contitolare	1	6,67
S. ANNA		
Total	2	46,43

Compressivamente IRMINIO è presente in 3 titoli per una superficie pro-quota totale di 77,1 Kmq

ITAL GAS STORAGE

S.r.l. (c.f. n. 08751271001), con sede legale in Milano, Via Meravigli 3 (C.a.p. 20123).

TITOLI IN CUI LA DITTA E' PRESENTE

CONCESSIONI DI STOCCAGGIO IN TERRAFERMA		
	Numero titoli	Superficie pro-quota (Kmq)
Unico titolare	1	24,23
CORNEGLIANO STOCCAGGIO		
Total	1	24,23

Compressivamente ITAL GAS STORAGE è presente in 1 titolo per una superficie pro-quota totale di 24,23 Kmq

ITALMIN EXPLORATION

S.r.l. (c.f. n. 05287541006) con sede in Roma, Viale Trastevere, 249 (C.A.P. 00153)

TITOLI IN CUI LA DITTA E' PRESENTE

PERMESSI DI RICERCA IN TERRAFERMA		
	Numero titoli	Superficie pro-quota (Kmq)
Unico titolare	2	1.174,73
NUSCO CORANA		
Contitolare	1	80,69
FIUME ARRONE		
Total	3	1.255,42

CONCESSIONI DI COLTIVAZIONE IN TERRAFERMA		
	Numero titoli	Superficie pro-quota (Kmq)
Contitolare	1	0,24
FONTE S. DAMIANO		
Total	1	0,24

Compressivamente ITALMIN EXPLORATION è presente in 4 titoli per una superficie pro-quota totale di 1.255,66 Kmq

JOINT-VENTURES

EDISON	
	S. ANNA TRESAURO

ENI MEDITERRANEA IDROCARBURI	
	S. ANNA TRESAURO

JOINT-VENTURES

APENNINE ENERGY	
	FONTE S. DAMIANO

ASCENT RESOURCES ITALIA	
	FIUME ARRONE

ELENCO DELLE DITTE - Aggiornamento 31/agosto/2011

LAZZI GAS

S.r.l. (c.f. n. 00439240482) con sede in Firenze, Via Mercadante, 2/b (C.A.P. 50144)

TITOLI IN CUI LA DITTA E' PRESENTE

CONCESSIONI DI COLTIVAZIONE IN TERRAFERMA		
	Numero titoli	Superficie pro-quota (Kmq)
Unico titolare	5	40,44
	BOMBIANA MOLINAZZO GAGGIOLA CA' BELLAVISTA SALGASTRI	
Total	5	40,44

Compressivamente LAZZI GAS è presente in 5 titoli per una superficie pro-quota totale di 40,44 Kmq

LIGESTRA

S.r.l. (c.f. n. 0888184100), con sede legale in Roma, Via Versilia, 2 (C.a.p. 00187).

TITOLI IN CUI LA DITTA E' PRESENTE

CONCESSIONI DI COLTIVAZIONE NEL SOTTOFONDO MARINO		
	Numero titoli	Superficie pro-quota (Kmq)
Contitolare	1	15,47
	A.C 11.AG	
Total	1	15,47

Compressivamente LIGESTRA è presente in 1 titolo per una superficie pro-quota totale di 15,47 Kmq

JOINT-VENTURES

ENI	
	A.C 11.AG

LUMAX OIL

S.p.A. (c.f. n. 00141800607) con sede in San Giovanni di Ripi (FR), Via Varroccia, 43 (C.A.P. 03027)

TITOLI IN CUI LA DITTA E' PRESENTE

PERMESSI DI RICERCA IN TERRAFERMA		
	Numero titoli	Superficie pro-quota (Kmq)
Unico titolare	3	2.724,58
	SORA LAGO DEL SALTO FIUME ANIENE	
Total	3	2.724,58

Compressivamente LUMAX OIL è presente in 3 titoli per una superficie pro-quota totale di 2.724,58 Kmq

MAGMA ENERGY ITALIA

S.r.l. con sede legale in Firenze (FI), Via Bolognese 55 (C.a.p. 50139).

TITOLI IN CUI LA DITTA E' PRESENTE

PERMESSI DI RICERCA DI RISORSE GEOTERMICHE IN TERRAFERMA		
	Numero titoli	Superficie pro-quota (Kmq)
Unico titolare	2	487,16
	ROCCASTRADA MENSANO	
Total	2	487,16

Compressivamente MAGMA ENERGY ITALIA è presente in 2 titoli per una superficie pro-quota totale di 487,16 Kmq

MEDOILGAS CIVITA

Ltd. (c.f. n. 08344911006), con uffici e sede secondaria in Roma, Via Cornelia, 498 (C.a.p. 00166).

TITOLI IN CUI LA DITTA E' PRESENTE

PERMESSI DI RICERCA IN TERRAFERMA		
	Numero titoli	Superficie pro-quota (Kmq)
Unico titolare	1	276,57
	CIVITA	
Rappresentante unico	1	94,32
	MONTALBANO	
Total	2	370,89

Compressivamente MEDOILGAS CIVITA è presente in 2 titoli per una superficie pro-quota totale di 370,89 Kmq

JOINT-VENTURES

VEGA OIL	
	MONTALBANO

ELENCO DELLE DITTE - Aggiornamento 31/agosto/2011

MEDOILGAS ITALIA

S.p.A. (c.f. n. 08344911006), con sede in Roma, Via Cornelia, 498 (C.a.p. 00166)

TITOLI IN CUI LA DITTA E' PRESENTE

PERMESSI DI RICERCA IN TERRAFERMA		
	Numero titoli	Superficie pro-quota (Kmq)
Rappresentante unico	1	61,47
	SERRA S. BERNARDO	
Contitolare	2	297,92
	TORRENTE LA VELLA SETTECERRI	
Total	3	359,39

PERMESSI DI RICERCA NEL SOTTOFONDO MARINO		
	Numero titoli	Superficie pro-quota (Kmq)
Unico titolare	1	271,25
	B.R269.GC	
Contitolare	1	15,26
	A.R 81.FR	
Total	2	286,51

CONCESSIONI DI COLTIVAZIONE IN TERRAFERMA		
	Numero titoli	Superficie pro-quota (Kmq)
Unico titolare	4	302,91
	SCANZANO MISANO ADRIATICO S. TEODORO SAN BASILE	
Rappresentante unico	7	328,79
	S. ANDREA CASTEL DI LAMA MASSERIA GROTTAVECCHIA TORRENTE CIGNO MASSERIA PETRILLI MONTE VERDESE TORRENTE CELONE	
Contitolare	5	39,07
	LUCERA FORNOVO DI TARO MONTEARDONE S. MAURO MASSERIA ACQUASALSA	
Total	16	670,77

CONCESSIONI DI COLTIVAZIONE NEL SOTTOFONDO MARINO		
	Numero titoli	Superficie pro-quota (Kmq)
Contitolare	2	48,23
	A.C 19.PI A.C 35.AG	
Total	2	48,23

Compressivamente MEDOILGAS ITALIA è presente in 23 titoli per una superficie pro-quota totale di 1.364,91 Kmq

METANO PUGLIA

di Mauro Cardinali, (c.f. CRDMRA33S01D542S) con sede in Fermo (AP), Piazza Dante, 11 (C.A.P. 63023)

TITOLI IN CUI LA DITTA E' PRESENTE

CONCESSIONI DI COLTIVAZIONE IN TERRAFERMA		
	Numero titoli	Superficie pro-quota (Kmq)
Unico titolare	1	37,49
	VALLE DEL ROVELLO	
Total	1	37,49

Compressivamente METANO PUGLIA è presente in 1 titolo per una superficie pro-quota totale di 37,49 Kmq

JOINT-VENTURES

ADRIATICA IDROCARBURI	
	SETTECERRI

EDISON	
	CASTEL DI LAMA LUCERA MASSERIA ACQUASALSA MASSERIA GROTTAVECCHIA S. ANDREA TORRENTE CELONE TORRENTE LA VELLA

ENI	
	A.C 19.PI A.C 35.AG A.R 81.FR CASTEL DI LAMA SERRA S. BERNARDO

GAS PLUS ITALIANA	
	FORNOVO DI TARO LUCERA MASSERIA ACQUASALSA MASSERIA GROTTAVECCHIA MASSERIA PETRILLI MONTE VERDESE MONTEARDONE S. MAURO TORRENTE CIGNO

PETROREP ITALIANA	
	FORNOVO DI TARO MONTE VERDESE MONTEARDONE S. ANDREA S. MAURO

SVILUPPO RISORSE NATURALI	
	CASTEL DI LAMA MASSERIA GROTTAVECCHIA MONTEARDONE

TOTAL E&P ITALIA	
	SERRA S. BERNARDO

ELENCO DELLE DITTE - Aggiornamento 31/agosto/2011

NORTHERN PETROLEUM LIMITED

Ltd. (c.f. n. 97203520586) con sede secondaria in Roma, Viale Trastevere, 249 (C.a.p. 00153)

TITOLI IN CUI LA DITTA E' PRESENTE

PERMESSI DI RICERCA IN TERRAFERMA		
	Numero titoli	Superficie pro-quota (Kmq)
Unico titolare	3	221,77
	PUNTA MARINA LA SACCA LONGASTRINO	
Rappresentante unico	1	267,04
	SAVIO	
Total	4	488,81

PERMESSI DI RICERCA NEL SOTTOFONDO MARINO		
	Numero titoli	Superficie pro-quota (Kmq)
Unico titolare	4	2.726,63
	F.R 40.NP F.R 39.NP C.R147.NP C.R146.NP	
Contitolare	6	1.633,82
	G.R 22.NP G.R 21.NP G.R 20.NP G.R 19.NP G.R 18.NP G.R 17.NP	
Total	10	4.360,45

Complessivamente NORTHERN PETROLEUM LIMITED è presente in 14 titoli per una superficie pro-quota totale di 4.849,26 Kmq

JOINT-VENTURES

AVOBONE ITALY	
	SAVIO
SHELL ITALIA E&P	
	G.R 17.NP G.R 18.NP G.R 19.NP G.R 20.NP G.R 21.NP G.R 22.NP

NORTHSUN ITALIA

S.p.A. (c.f. n. 05296511008) con sede legale ed amministrativa in Roma, Via Boncompagni, 47 (C.A.P. 00187).

TITOLI IN CUI LA DITTA E' PRESENTE

PERMESSI DI RICERCA IN TERRAFERMA		
	Numero titoli	Superficie pro-quota (Kmq)
Unico titolare	4	786,73
	OPERA TERRA DEL SOLE LA PROSPERA CASCINA S. PIETRO	
Rappresentante unico	1	33,53
	CROCETTA	
Contitolare	1	19,08
	SAN VINCENZO	
Total	6	839,33

CONCESSIONI DI COLTIVAZIONE IN TERRAFERMA		
	Numero titoli	Superficie pro-quota (Kmq)
Unico titolare	1	14,49
	CASCINA CASTELLO	
Rappresentante unico	1	4,79
	SILLARO	
Total	2	19,28

Complessivamente NORTHSUN ITALIA è presente in 8 titoli per una superficie pro-quota totale di 858,62 Kmq

JOINT-VENTURES

PO VALLEY OPERATIONS PTY	
	CROCETTA SAN VINCENZO SILLARO

ELENCO DELLE DITTE - Aggiornamento 31/agosto/2011

PADANA ENERGIA

S.p.A. (c.f. n. 02342760390) con sede legale in Marina di Ravenna (RA), Via del Marchesato 13 (C.a.p. 48123).

TITOLI IN CUI LA DITTA E' PRESENTE

PERMESSI DI RICERCA IN TERRAFERMA		
	Numero titoli	Superficie pro-quota (Kmq)
Rappresentante unico	1	245,18
	TORRENTE NURE	
Total	1	245,18

CONCESSIONI DI COLTIVAZIONE IN TERRAFERMA		
	Numero titoli	Superficie pro-quota (Kmq)
Unico titolare	10	739,88
	SANTERNO SAN POTITO RAVENNA TERRA PORTO CORSINI TERRA MIRANDOLA SPILAMBERTO SETTALA OVANENGO VESCOVATO POMPOSA	
Rappresentante unico	1	38,95
	QUARTO	
Total	11	778,83

Complessivamente PADANA ENERGIA è presente in 12 titoli per una superficie pro-quota totale di 1.024, Km²

JOINT-VENTURES

EDISON	
	QUARTO
PETROREP ITALIANA	
	TORRENTE NURE

PANTHER EUREKA

TITOLI IN CUI LA DITTA E' PRESENTE

PERMESSI DI RICERCA IN SICILIA		
	Numero titoli	Superficie pro-quota (Kmq)
Unico titolare	1	741,20
	FIUME TELLARO	
Total	1	741,20

Complessivamente PANTHER EUREKA è presente in 1 titolo per una superficie pro-quota totale di 741,2 Km²

PENGAS

S.r.l. (c.f. n. 05489970961) con sede in San Donato Milanese (MI), Via Emilia 20 (C.a.p. 20097).

TITOLI IN CUI LA DITTA E' PRESENTE

PERMESSI DI RICERCA IN TERRAFERMA		
	Numero titoli	Superficie pro-quota (Kmq)
Unico titolare	1	539,40
	CALCIO	
Total	1	539,40

Complessivamente PENGAS è presente in 1 titolo per una superficie pro-quota totale di 539,4 Km²

PENTEX ITALIA

Ltd. (c.f. n. 97063580587) con sede in Birksheads House (Inghilterra), Birksheads Road, Reigate, Surrey e sede secondaria in San Giovanni di Ripi (FR), Via Varroccia, 43 (C.A.P. 03027)

TITOLI IN CUI LA DITTA E' PRESENTE

PERMESSI DI RICERCA IN TERRAFERMA		
	Numero titoli	Superficie pro-quota (Kmq)
Rappresentante unico	2	558,38
	COLFELICE FROSINONE	
Total	2	558,38

CONCESSIONI DI COLTIVAZIONE IN TERRAFERMA		
	Numero titoli	Superficie pro-quota (Kmq)
Unico titolare	1	41,14
	STRANGOLAGALLI	
Total	1	41,14

Complessivamente PENTEX ITALIA è presente in 3 titoli per una superficie pro-quota totale di 599,52 Km²

JOINT-VENTURES

ASCENT RESOURCES ITALIA	
	FROSINONE
VITTORITO PETROLEUM	
	COLFELICE

ELENCO DELLE DITTE - Aggiornamento 31/agosto/2011

PETREN

S.r.l. (c.f. n. 11964380155) con sede legale ed uffici in Milano, Via Monte Rosa, 60 (C.A.P. 20100) c/o Reporting S.r.l.

TITOLI IN CUI LA DITTA E' PRESENTE

PERMESSI DI RICERCA IN TERRAFERMA		
	Numero titoli	Superficie pro-quota (Kmq)
Contitolare	2	25,61
	MONTELURO SAMBUCHETO	
Total	2	25,61

Compressivamente PETREN è presente in 2 titoli per una superficie pro-quota totale di 25,61 Kmq

PETROCELTIC ITALIA

S.r.l. (c.f. n.08662141004) con sede in Roma, Via Paola, 24, int. 7 (C.a.p. 00186).

TITOLI IN CUI LA DITTA E' PRESENTE

PERMESSI DI RICERCA IN TERRAFERMA		
	Numero titoli	Superficie pro-quota (Kmq)
Unico titolare	3	1.306,80
	RONSECCO CASE SPARSE VERCELLI	
Contitolare	2	561,18
	CIVITAQUANA CARISIO	
Total	5	1.867,98

PERMESSI DI RICERCA NEL SOTTOFONDO MARINO		
	Numero titoli	Superficie pro-quota (Kmq)
Rappresentante unico	1	50,67
	B.R268.RG	
Total	1	50,67

Compressivamente PETROCELTIC ITALIA è presente in 6 titoli per una superficie pro-quota totale di 1.918,65 Kmq

PETROREP ITALIANA

S.p.A. (c.f. n. 00430680108) con sede in Genova, Viale Sauli, 4/8b (C.A.P. 16121) ed uffici in Milano, Via Giacomo Leopardi, 26 (C.A.P. 20123)

TITOLI IN CUI LA DITTA E' PRESENTE

PERMESSI DI RICERCA IN TERRAFERMA		
	Numero titoli	Superficie pro-quota (Kmq)
Contitolare	2	55,61
	BARDONE TORRENTE NURE	
Total	2	55,61

CONCESSIONI DI COLTIVAZIONE IN TERRAFERMA		
	Numero titoli	Superficie pro-quota (Kmq)
Contitolare	6	31,85
	FORNOVO DI TARO MONTEARDONE MONTE VERDESE S. ANDREA S. MAURO TORRENTE MENOCCHIA	
Total	6	31,85

Compressivamente PETROREP ITALIANA è presente in 8 titoli per una superficie pro-quota totale di 87,46 Kmq

JOINT-VENTURES

APEENNINE ENERGY	
	MONTELURO SAMBUCHETO

JOINT-VENTURES

COSTRUZIONI CONDOTTE	
	CARISIO
ENI	
	CARISIO
VEGA OIL	
	B.R268.RG CIVITAQUANA

JOINT-VENTURES

EDISON	
	S. ANDREA TORRENTE MENOCCHIA
GAS PLUS ITALIANA	
	BARDONE FORNOVO DI TARO MONTE VERDESE MONTEARDONE S. MAURO
MEDOILGAS ITALIA	
	FORNOVO DI TARO MONTE VERDESE MONTEARDONE S. ANDREA S. MAURO
PADANA ENERGIA	
	TORRENTE NURE
SVILUPPO RISORSE NATURALI	
	MONTEARDONE

ELENCO DELLE DITTE - Aggiornamento 31/agosto/2011

PO VALLEY OPERATIONS PTY

Ltd. (c.f. n. 05584311004) con sede legale in Roma, Via Boncompagni, 47 (C.A.P. 00187).

TITOLI IN CUI LA DITTA E' PRESENTE

PERMESSI DI RICERCA IN TERRAFERMA		
	Numero titoli	Superficie pro-quota (Kmq)
Unico titolare	3	1.053,09
		CADELBOSCO DI SOPRA GRATTASASSO PODERE GALLINA
Rappresentante unico	1	39,62
		SAN VINCENZO
Contitolare	1	18,05
		CROCETTA
Total	5	1.110,77

CONCESSIONI DI COLTIVAZIONE IN TERRAFERMA

	Numero titoli	Superficie pro-quota (Kmq)
Contitolare	1	2,58
		SILLARO
Total	1	2,58

Complessivamente PO VALLEY OPERATIONS PTY è presente in 6 titoli per una superficie pro-quota totale di 1.113,35 Kmq

JOINT-VENTURES

NORTHSUN ITALIA	
	CROCETTA SAN VINCENZO SILLARO

PUMA PETROLEUM

S.r.l., con sede legale a Milano, Via Vittor Pisani, 27 (C.a.p. 20124).

TITOLI IN CUI LA DITTA E' PRESENTE

PERMESSI DI RICERCA IN TERRAFERMA		
	Numero titoli	Superficie pro-quota (Kmq)
Unico titolare	1	317,86
		BORSANO
Total	1	317,86

PERMESSI DI RICERCA NEL SOTTOFONDO MARINO

	Numero titoli	Superficie pro-quota (Kmq)
Unico titolare	1	683,13
		E.R 54.PU
Total	1	683,13

Complessivamente PUMA PETROLEUM è presente in 2 titoli per una superficie pro-quota totale di 1.000,99 Kmq

SARAS

S.p.A. (c.f. n. 00136440922) con sede in Sarroch (CA), S.S. Sulcitana, 195 (C.a.p. 09018).

TITOLI IN CUI LA DITTA E' PRESENTE

PERMESSI DI RICERCA IN TERRAFERMA		
	Numero titoli	Superficie pro-quota (Kmq)
Unico titolare	1	443,00
		ELEONORA
Total	1	443,00

Complessivamente SARAS è presente in 1 titolo per una superficie pro-quota totale di 443, Kmq

SARP

TITOLI IN CUI LA DITTA E' PRESENTE

PERMESSI DI RICERCA IN TERRAFERMA		
	Numero titoli	Superficie pro-quota (Kmq)
Unico titolare	1	49,40
		MONTEMARCIANO
Total	1	49,40

Complessivamente SARP è presente in 1 titolo per una superficie pro-quota totale di 49,4 Kmq

ELENCO DELLE DITTE - Aggiornamento 31/agosto/2011

SHELL ITALIA E&P

S.p.A. (c.f. n. 05160421003) con sede in Roma, Piazza Indipendenza, 11b (C.a.p. 00185).

TITOLI IN CUI LA DITTA E' PRESENTE

PERMESSI DI RICERCA IN TERRAFERMA		
	Numero titoli	Superficie pro-quota (Kmq)
Contitolare	3	29,40
	TEMPA MOLIANO FOSSO VALDIENNA MONTE LA ROSSA	
Total	3	29,40

PERMESSI DI RICERCA NEL SOTTOFONDO MARINO		
	Numero titoli	Superficie pro-quota (Kmq)
Rappresentante unico	6	2.734,70
	G.R 22.NP G.R 21.NP G.R 20.NP G.R 19.NP G.R 18.NP G.R 17.NP	
Total	6	2.734,70

CONCESSIONI DI COLTIVAZIONE IN TERRAFERMA		
	Numero titoli	Superficie pro-quota (Kmq)
Contitolare	2	331,62
	VAL D'AGRI GORGOLIONE	
Total	2	331,62

Complessivamente SHELL ITALIA E&P è presente in 11 titoli per una superficie pro-quota totale di 3.095,73 Kmq

JOINT-VENTURES

EDISON	
	MONTE LA ROSSA

ENI	
	FOSSO VALDIENNA MONTE LA ROSSA TEMPA MOLIANO VAL D'AGRI

ESSO ITALIANA	
	FOSSO VALDIENNA GORGOLIONE TEMPA MOLIANO

NORTHERN PETROLEUM LIMITED	
	G.R 17.NP G.R 18.NP G.R 19.NP G.R 20.NP G.R 21.NP G.R 22.NP

TOTAL E&P ITALIA	
	FOSSO VALDIENNA GORGOLIONE TEMPA MOLIANO

SIM

S.r.l. (c.f. n. 00171870462) con sede in Viareggio (Lucca), località Massarosa (LU), Via Montramito (C.A.P. 55054)

TITOLI IN CUI LA DITTA E' PRESENTE

CONCESSIONI DI COLTIVAZIONE IN TERRAFERMA		
	Numero titoli	Superficie pro-quota (Kmq)
Unico titolare	2	313,14
	PIETRAMALA TOMBOLO	
Total	2	313,14

Complessivamente SIM è presente in 2 titoli per una superficie pro-quota totale di 313,14 Kmq

SOCIETÀ IDROELETTRICA ALTOMODENESE

S.r.l. (c.f. n. 00266280361) con sede in Lama Mocogno (MO), località Barigazzo, Via Nazionale, 65 (C.A.P. 41023)

TITOLI IN CUI LA DITTA E' PRESENTE

CONCESSIONI DI COLTIVAZIONE IN TERRAFERMA		
	Numero titoli	Superficie pro-quota (Kmq)
Unico titolare	3	39,41
	MONTE CANTIERE VETTA BARIGAZZO	
Total	3	39,41

Complessivamente SOCIETÀ IDROELETTRICA ALTOMODENESE è presente in 3 titoli per una superficie pro-quota totale di 39,41 Kmq

SOCOPLUS

S.r.l. (c.f. n. 02242850341) con sede legale ed uffici in Fidenza (PR), Via Emilia, 12 (C.a.p. 43036)

TITOLI IN CUI LA DITTA E' PRESENTE

CONCESSIONI DI COLTIVAZIONE IN TERRAFERMA		
	Numero titoli	Superficie pro-quota (Kmq)
Unico titolare	1	1,15
	POGGIO CASTIONE	
Total	1	1,15

Complessivamente SOCOPLUS è presente in 1 titolo per una superficie pro-quota totale di 1,15 Kmq

ELENCO DELLE DITTE - Aggiornamento 31/agosto/2011

SOMIFA-SOCIETÀ MINERARIA FANANESE

S.r.l. (c.f. n. 03220910362), con sede in Fanano, Via Porrettana, 4580 (C.a.p. 41021).

TITOLI IN CUI LA DITTA E' PRESENTE

CONCESSIONI DI COLTIVAZIONE IN TERRAFERMA		
	Numero titoli	Superficie pro-quota (Kmq)
Unico titolare	1	0,67
	TRIGNANO	
Total	1	0,67

Complessivamente SOMIFA-SOCIETÀ MINERARIA FANANESE è presente in 1 titolo per una superficie pro-quota totale di ,67 Kmq

SORGENIA GEOTHERMAL

S.r.l. con sede legale in Milano (MI), Via Vincenzo Viviani 12 (C.a.p. 20124).

TITOLI IN CUI LA DITTA E' PRESENTE

PERMESSI DI RICERCA DI RISORSE GEOTERMICHE IN TERRAFERMA		
	Numero titoli	Superficie pro-quota (Kmq)
Unico titolare	1	58,05
	POGGIO MONTONE	
Total	1	58,05

Complessivamente SORGENIA GEOTHERMAL è presente in 1 titolo per una superficie pro-quota totale di 58,05 Kmq

STOCCAGGI GAS ITALIA (STOGIT)

S.p.A. con sede legale - Piazza Santa Barbara, 7 - 20097 San Donato Milanese (MI)

TITOLI IN CUI LA DITTA E' PRESENTE

CONCESSIONI DI STOCCAGGIO IN TERRAFERMA		
	Numero titoli	Superficie pro-quota (Kmq)
Unico titolare	10	689,86
	BORDOLANO STOCCAGGIO ALFONSINE STOCCAGGIO SABBIONCELLO STOCCAGGIO SERGNANO STOCCAGGIO MINERBIO STOCCAGGIO BRUGHERIO STOCCAGGIO RIPALTA STOCCAGGIO CORTEMAGGIORE STOCCAGGIO SETTALA STOCCAGGIO FIUME TRESTE STOCCAGGIO	
Total	10	689,86

Complessivamente STOCCAGGI GAS ITALIA (STOGIT) è presente in 10 titoli per una superficie pro-quota totale di 689,86 Kmq

SVILUPPO RISORSE NATURALI

S.r.l. (c.f. n. 07589111009) con sede legale in Roma, Via Reno, 5 (C.A.P. 00198).

TITOLI IN CUI LA DITTA E' PRESENTE

PERMESSI DI RICERCA IN TERRAFERMA		
	Numero titoli	Superficie pro-quota (Kmq)
Unico titolare	2	1.054,43
	SANTA CROCE SANTA MARGHERITA	
Contitolare	1	112,60
	CODOGNO	
Total	3	1.167,03

CONCESSIONI DI COLTIVAZIONE IN TERRAFERMA		
	Numero titoli	Superficie pro-quota (Kmq)
Contitolare	3	32,23
	MONTEARDONE MASSERIA GROTTAVECCHIA CASTEL DI LAMA	
Total	3	32,23

Complessivamente SVILUPPO RISORSE NATURALI è presente in 6 titoli per una superficie pro-quota totale di 1.199,26 Kmq

JOINT-VENTURES

COMPAGNIA GENERALE IDROCARBURI	
	CODOGNO
EDISON	
	CASTEL DI LAMA CODOGNO MASSERIA GROTTAVECCHIA
ENI	
	CASTEL DI LAMA
GAS PLUS ITALIANA	
	MASSERIA GROTTAVECCHIA MONTEARDONE
MEDOILGAS ITALIA	
	CASTEL DI LAMA MASSERIA GROTTAVECCHIA MONTEARDONE
PETROREP ITALIANA	
	MONTEARDONE

ELENCO DELLE DITTE - Aggiornamento 31/agosto/2011

TERME DI SALSOMAGGIORE E DI TABIANO

S.p.A. (c.f. n. 00153990346) con sede in Salsomaggiore Terme (PR), Via Roma, 9 (C.A.P. 43039)

TITOLI IN CUI LA DITTA E' PRESENTE

CONCESSIONI DI COLTIVAZIONE IN TERRAFERMA		
	Numero titoli	Superficie pro-quota (Kmq)
Unico titolare	2	13,91
	SALSOMAGGIORE I SALSOMAGGIORE II	
Total	2	13,91

Compressivamente TERME DI SALSOMAGGIORE E DI TABIANO è presente in 2 titoli per una superficie pro-quota totale di 13,91 Kmq

TERRACON

S.r.l. (c.f. 04348780489), con sede legale in Firenze, Viale Bovio, 20 (C.a.p. 50136) ed Uffici in Firenze, Via della Scala, 69 (C.a.p. 50123).

TITOLI IN CUI LA DITTA E' PRESENTE

PERMESSI DI RICERCA IN TERRAFERMA		
	Numero titoli	Superficie pro-quota (Kmq)
Unico titolare	2	663,36
	SASSUOLO BIBBIANO	
Total	2	663,36

Compressivamente TERRACON è presente in 2 titoli per una superficie pro-quota totale di 663,36 Kmq

TOTAL E&P ITALIA

S.p.A. (c.f. n. 10569621005), con sede in Roma, Via Cornelia, 498 (C.a.p. 00166).

TITOLI IN CUI LA DITTA E' PRESENTE

PERMESSI DI RICERCA IN TERRAFERMA		
	Numero titoli	Superficie pro-quota (Kmq)
Rappresentante unico	2	277,57
	ALIANO TEANA	
Contitolare	3	65,98
	TEMPA MOLIANO FOSSO VALDIENNA SERRA S. BERNARDO	
Total	5	343,55

CONCESSIONI DI COLTIVAZIONE IN TERRAFERMA		
	Numero titoli	Superficie pro-quota (Kmq)
Rappresentante unico	1	145,29
	GORGOGNONE	
Total	1	145,29

Compressivamente TOTAL E&P ITALIA è presente in 6 titoli per una superficie pro-quota totale di 488,84 Kmq

VEGA OIL

S.p.A. (c.f. n. 07721631005) con sede in Roma, Via Romeo Romei, 27 (C.A.P. 00100).

TITOLI IN CUI LA DITTA E' PRESENTE

PERMESSI DI RICERCA IN TERRAFERMA		
	Numero titoli	Superficie pro-quota (Kmq)
Unico titolare	1	154,55
	POSTA NUOVA	
Rappresentante unico	1	399,99
	CIVITAQUANA	
Contitolare	1	70,72
	MONTALBANO	
Total	3	625,26

PERMESSI DI RICERCA NEL SOTTOFONDO MARINO		
	Numero titoli	Superficie pro-quota (Kmq)
Unico titolare	1	336,98
	C.R148.VG	
Contitolare	1	76,01
	B.R268.RG	
Total	2	412,99

Compressivamente VEGA OIL è presente in 5 titoli per una superficie pro-quota totale di 1.038,25 Kmq

JOINT-VENTURES

ENI	
	ALIANO FOSSO VALDIENNA SERRA S. BERNARDO TEANA TEMPA MOLIANO

ESSO ITALIANA	
	FOSSO VALDIENNA GORGOGNONE TEMPA MOLIANO

MEDOILGAS ITALIA	
	SERRA S. BERNARDO

SHELL ITALIA E&P	
	FOSSO VALDIENNA GORGOGNONE TEMPA MOLIANO

JOINT-VENTURES

MEDOILGAS CIVITA	
	MONTALBANO

PETROCELTIC ITALIA	
	B.R268.RG CIVITAQUANA

ELENCO DELLE DITTE - Aggiornamento 31/agosto/2011

VITTORITO PETROLEUM

S.r.l. (c.f. n. 05122861007) con sede in Roma, Via Fratelli Bonnet, 44 (C.A.P. 00152)

TITOLI IN CUI LA DITTA E' PRESENTE

PERMESSI DI RICERCA IN TERRAFERMA		
	Numero titoli	Superficie pro-quota (Kmq)
Contitolare	1	155,83
	COLFELICE	
Total	1	155,83

Compressivamente VITTORITO PETROLEUM è presente in 1 titolo per una superficie pro-quota totale di 155,83 Kmq

JOINT-VENTURES

PENTEX ITALIA	
	COLFELICE



<http://unmig.sviluppoeconomico.gov.it>